

**DATE DESPRE IMOBILUL NR. 4001**

Oficiul de Cadastru și Publicitate Imobiliară ARGES
Biroul de Cadastru și Publicitate Imobiliară Campulung

A. Partea I. Descrierea imobilului

TEREN Intravilan

Adresa: Loc. Colnic, Jud. Arges

Nr. Crt	Nr cadastral Nr. topografic	Suprafața* (mp)	Observații / Referințe
A1		Din acte: 2.500 Masurata: 2.430	Sector cadastral:42 Teren neimprejmuit;

B. Partea II. Proprietari și acte

Inscrieri privitoare la dreptul de proprietate și alte drepturi reale		Referințe
/		
Act Notarial nr. 1407, din 29/06/2015 emis de JUDECĂTORIA CÂMPULUNG (Titlu de proprietate nr.29334/16.11.1993 eliberat de CJPSDPAT ARGES; Certificat de deces nr.26/26.08.2019 eliberat de Primăria Comunei Valea Mare Pravăţ);		
B1	Intabulare, drept de PROPRIETATE bun propriu , dobandit prin lesire Din Indiviziune, cota actuala 1/1, cota initiala 1/1 1) TĂMAȘI VALERIU DEFUNCT:Da	A1

C. Partea III. SARCINI .

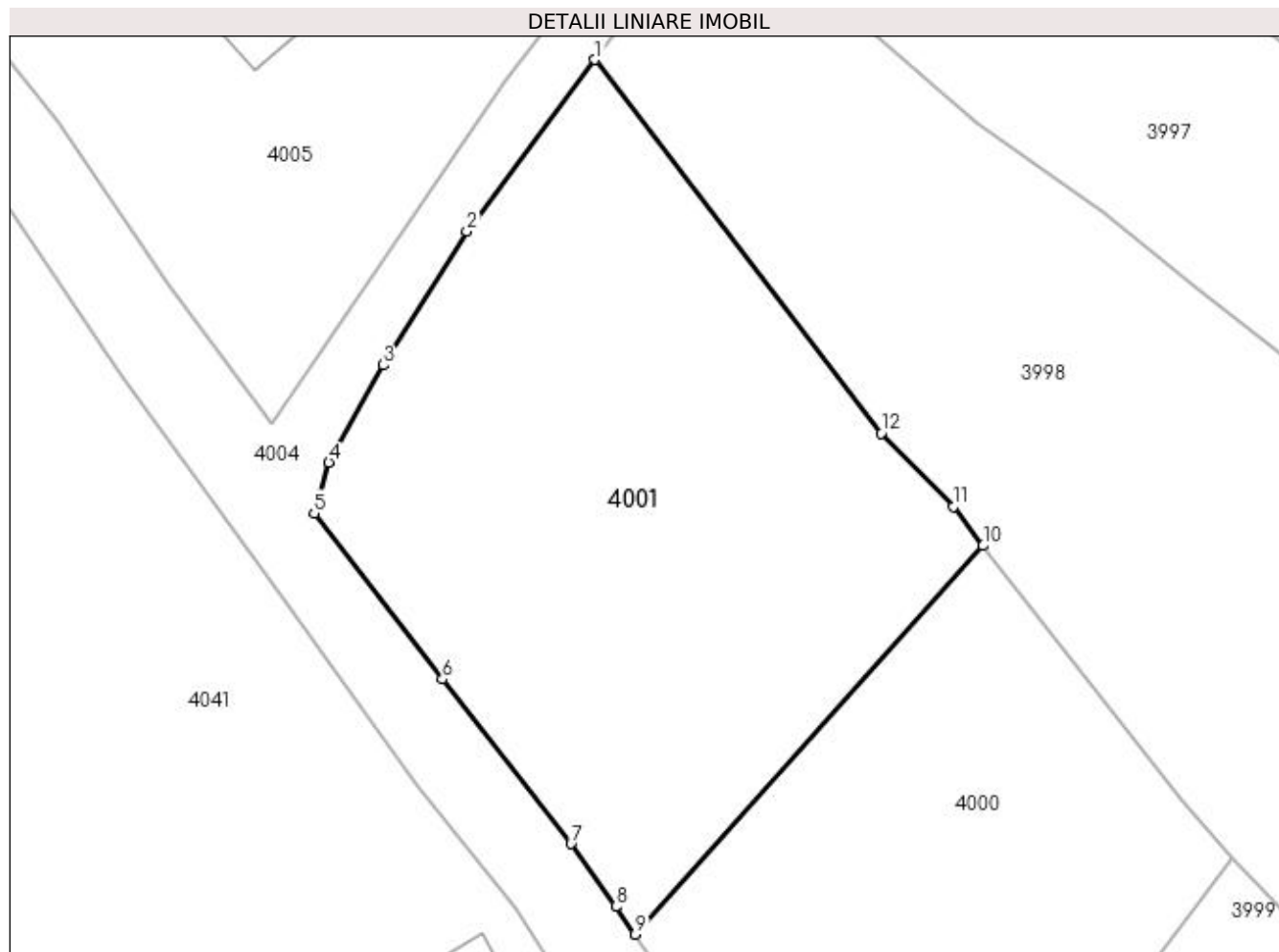
Inscrieri privind dezmembramintele dreptului de proprietate, drepturi reale de garanție și sarcini	Referințe
NU SUNT	

Anexa Nr. 1 La Partea I

Teren

Nr cadastral	Suprafața (mp)*	Observații / Referințe
	Din acte: 2.500	
	Masurata: 2.430	

* Suprafața este determinată în planul de proiecție Stereo 70.



Date referitoare la teren

Crt	Categorie folosință	Intra vilan	Suprafața (mp)	Tarla	Parcelă	Nr. topo	Observații / Referințe
1	faneata	DA	2.430	2	46	-	

Lungime Segmente

1) Valorile lungimilor segmentelor sunt obținute din proiecție în plan.

Punct început	X / Y	Punct sfârșit	X / Y	Lungime segment (** (m)
1	508.432,733 418.582,111	2	508.421,116 418.566,565	19.407
2	508.421,116 418.566,565	3	508.413,554 418.554,412	14.314
3	508.413,554 418.554,412	4	508.408,604 418.545,616	10.093
4	508.408,604 418.545,616	5	508.407,272 418.540,99	4.814
5	508.407,272 418.540,99	6	508.418,901 418.525,95	19.011

Punct început	X / Y	Punct sfârșit	X / Y	Lungime segment (** (m)
6	508.418,901 418.525,95	7	508.430,563 418.511,018	18.946
7	508.430,563 418.511,018	8	508.434,627 418.505,312	7.005
8	508.434,627 418.505,312	9	508.436,406 418.502,815	3.066
9	508.436,406 418.502,815	10	508.467,944 418.538,057	47.293
10	508.467,944 418.538,057	11	508.465,228 418.541,581	4.449
11	508.465,228 418.541,581	12	508.458,698 418.548,239	9.326
12	508.458,698 418.548,239	1	508.432,733 418.582,111	42.679

** Lungimile segmentelor sunt determinate în planul de proiecție Stereo 70 și sunt rotunjite la 1 milimetru.

*** Distanța dintre puncte este formată din segmente cumulate ce sunt mai mici decât valoarea 1 milimetru.

**DATE DESPRE IMOBILUL NR. 4002**

Oficiul de Cadastru și Publicitate Imobiliară ARGES
Biroul de Cadastru și Publicitate Imobiliară Campulung

A. Partea I. Descrierea imobilului

TEREN Intravilan

Adresa: Loc. Bilcesti, Jud. Arges, Punctul LA GANCI

Nr. Crt	Nr cadastral Nr. topografic	Suprafața* (mp)	Observații / Referințe
A1	82514	1.729	Sector cadastral:42 Teren neimprejmuit;

B. Partea II. Proprietari și acte

Inscrieri privitoare la dreptul de proprietate și alte drepturi reale		Referințe
15137 / 14/07/2022		
Hotarare Judecatoreasca nr. 1407, din 29/06/2015 emis de JUDECATORIA CAMPULUNG (act administrativ nr 3543 din 29.06.2022, emis de PRIMARIA VALEA MARE PRAVAT;act administrativ nr 3543. din 29.06.2022, emis de PRIMARIA VALEA MARE PRAVAT);		
B1	Intabulare, drept de PROPRIETATE-bun propriu, dobandit prin lesire Din Indiviziune, cota actuala 1/1, cota initiala 1/1 1) TAMAS NICOLAE	A1

C. Partea III. SARCINI .

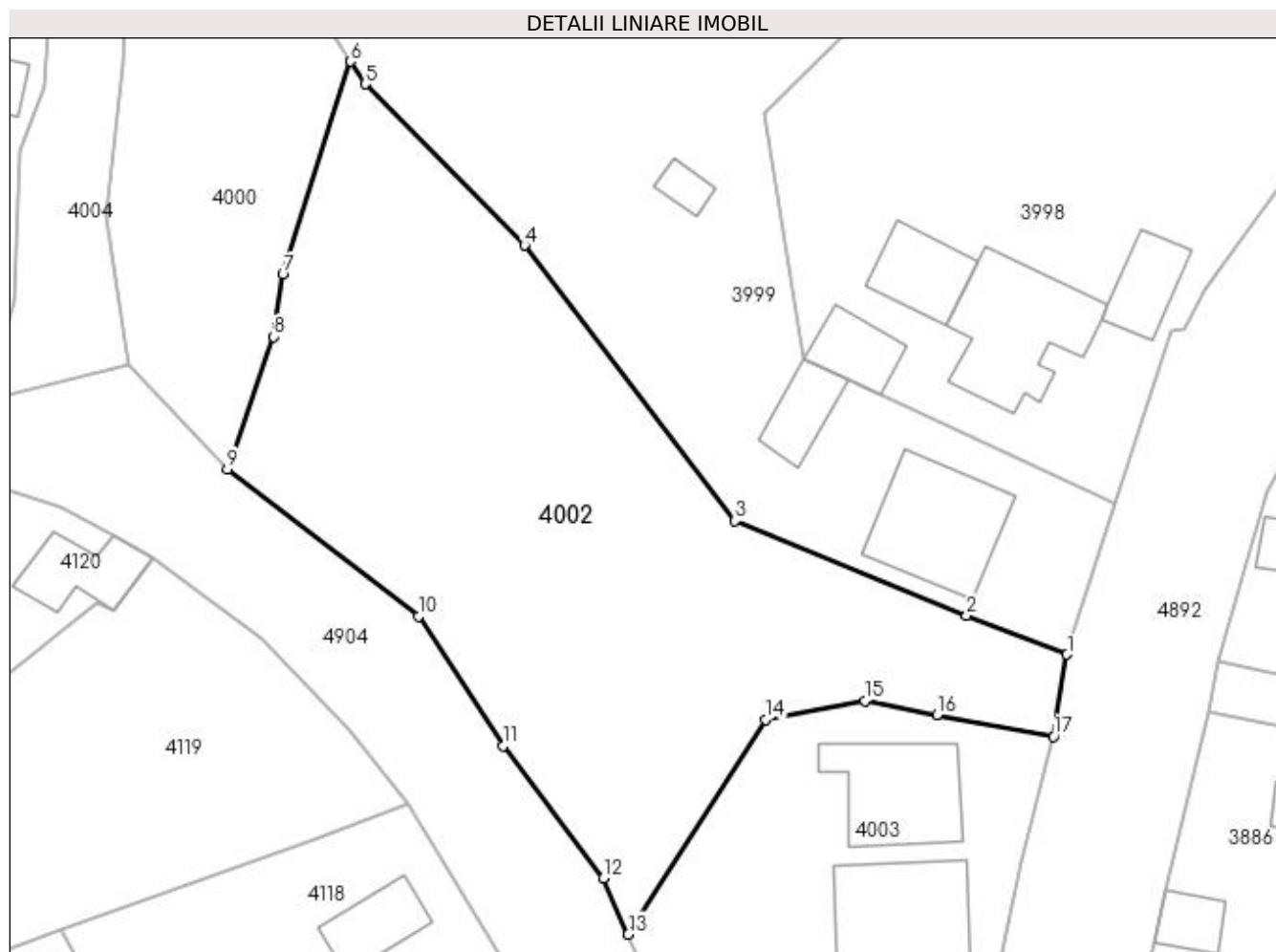
Inscrieri privind dezmembramintele dreptului de proprietate, drepturi reale de garanție și sarcini	Referințe
NU SUNT	

Anexa Nr. 1 La Partea I

Teren

Nr cadastral	Suprafața (mp)*	Observații / Referințe
82514	1.729	

* Suprafața este determinată în planul de proiecție Stereo 70.



Date referitoare la teren

Crt	Categorie folosință	Intra vilan	Suprafața (mp)	Tarla	Parcelă	Nr. topo	Observații / Referințe
1	faneata	DA	1.729	2	65	-	

Lungime Segmente

1) Valorile lungimilor segmentelor sunt obținute din proiecție în plan.

Punct început	X / Y	Punct sfârșit	X / Y	Lungime segment (** (m)
1	508.529,2 418.408,704	2	508.520,996 418.411,877	8.796
2	508.520,996 418.411,877	3	508.502,048 418.419,654	20.482
3	508.502,048 418.419,654	4	508.484,808 418.442,167	28.356
4	508.484,808 418.442,167	5	508.471,801 418.455,361	18.527
5	508.471,801 418.455,361	6	508.470,608 418.457,198	2.19

Punct început	X / Y	Punct sfârșit	X / Y	Lungime segment (** (m)
6	508.470,608 418.457,198	7	508.465,045 418.439,787	18.278
7	508.465,045 418.439,787	8	508.464,288 418.434,704	5.139
8	508.464,288 418.434,704	9	508.460,492 418.423,873	11.477
9	508.460,492 418.423,873	10	508.476,14 418.411,822	19.751
10	508.476,14 418.411,822	11	508.483,057 418.401,244	12.639
11	508.483,057 418.401,244	12	508.491,253 418.390,414	13.582
12	508.491,253 418.390,414	13	508.493,311 418.385,83	5.025
13	508.493,311 418.385,83	14	508.504,55 418.403,381	20.841
14	508.504,55 418.403,381	15	508.512,675 418.404,94	8.273
15	508.512,675 418.404,94	16	508.518,549 418.403,753	5.993
16	508.518,549 418.403,753	17	508.528,079 418.402,002	9.69
17	508.528,079 418.402,002	1	508.529,2 418.408,704	6.795

** Lungimile segmentelor sunt determinate în planul de proiecție Stereo 70 și sunt rotunjite la 1 milimetru.

*** Distanța dintre puncte este formată din segmente cumulate ce sunt mai mici decât valoarea 1 milimetru.

**DATE DESPRE IMOBILUL NR. 4003**

Oficiul de Cadastru și Publicitate Imobiliară ARGES
Biroul de Cadastru și Publicitate Imobiliară Campulung

A. Partea I. Descrierea imobilului

TEREN Intravilan

Adresa: Loc. Colnic, Nr. 9, Jud. Arges

Nr. Crt	Nr cadastral Nr. topografic	Suprafața* (mp)	Observații / Referințe
A1		1.118	Sector cadastral:42 Teren neimprijmit;

Construcții

Crt	Nr cadastral Nr. topografic	Adresa	Observații / Referințe
A1.1		Loc. Colnic, Nr. 9, Jud. Arges	Nr. niveluri:1; S. construita la sol:115 mp; S. construita desfasurata:115 mp; Locuință din lemn, construită în anul 1945
A1.2		Loc. Colnic, Nr. 9, Jud. Arges	Nr. niveluri:1; S. construita la sol:80 mp; S. construita desfasurata:80 mp;

B. Partea II. Proprietari și acte

Inscrieri privitoare la dreptul de proprietate și alte drepturi reale		Referințe
/		
Act Notarial nr. 1407, din 29/06/2015 emis de JUDECĂTORIA CAMPULUNG (Titlu de proprietate nr.29334/16.11.1993 eliberat de CJPSDPAT ARGES);		
B1	Intabulare, drept de PROPRIETATE bun propriu , dobandit prin lesire Din Indiviziune, cota actuala 1/1, cota initiala 1/1 1) TĂMĂȘESCU DUMITRU	A1
Act Normativ nr. 7, din 13/03/1996 emis de PARLAMENT (art. 12 alin. 16);		
B2	Intabulare, drept de PROPRIETATE, dobandit prin Construire, cota actuala 1/1, cota initiala 1/1 1) TĂMĂȘESCU DUMITRU	A1.1, A1.2

C. Partea III. SARCINI .

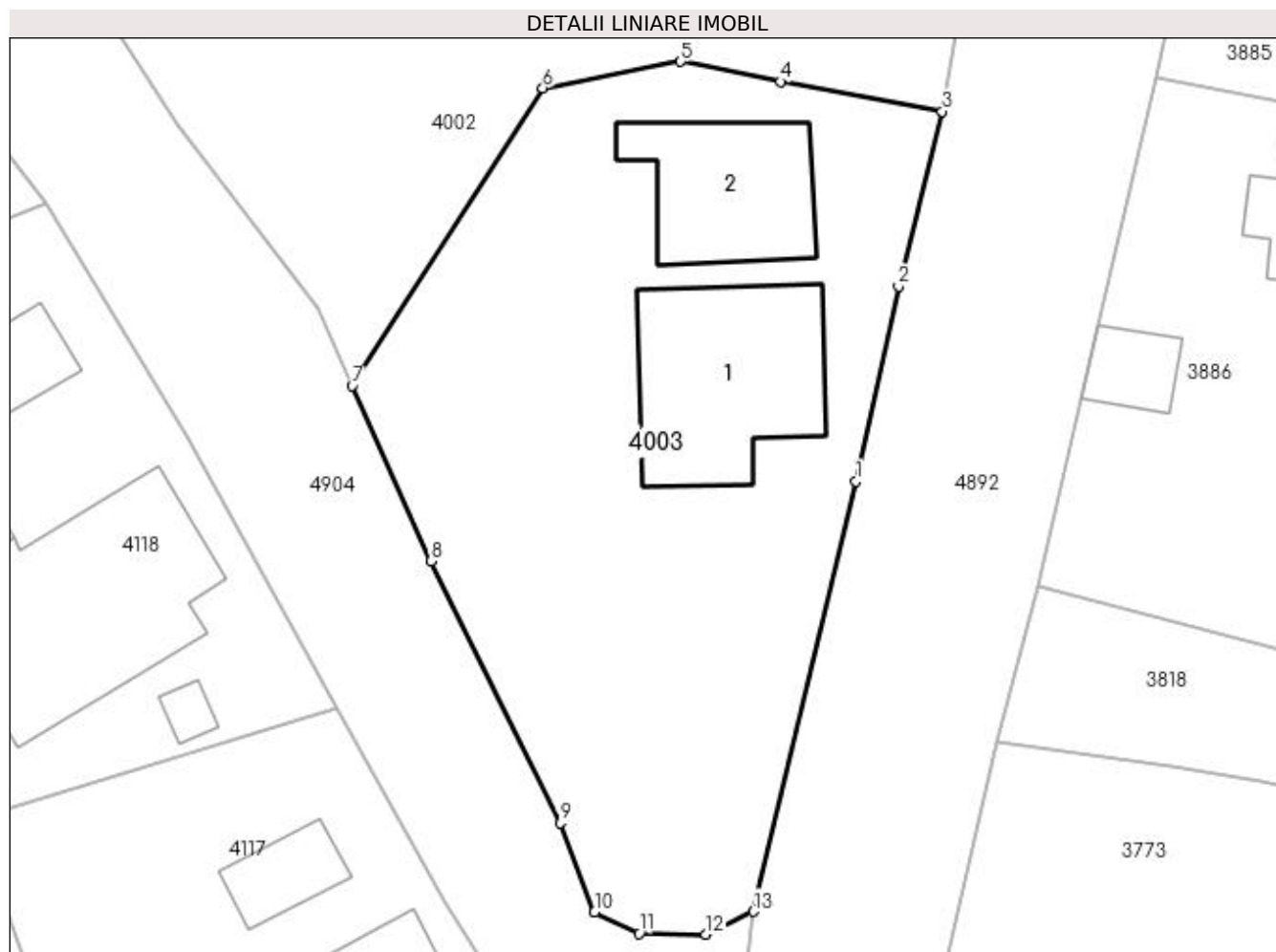
Inscrieri privind dezmembramintele dreptului de proprietate, drepturi reale de garanție și sarcini	Referințe
NU SUNT	

Anexa Nr. 1 La Partea I

Teren

Nr cadastral	Suprafața (mp)*	Observații / Referințe
	1.118	

* Suprafața este determinată în planul de proiecție Stereo 70.



Date referitoare la teren

Crt	Categorie folosință	Intra vilan	Suprafața (mp)	Tarla	Parcelă	Nr. topo	Observații / Referințe
1	curți constructii	DA	570	2	64,65	-	
2	faneata	DA	548	2	64,65	-	

Date referitoare la construcții

Crt	Număr	Destinație construcție	Supraf. (mp)	Situație juridică	Observații / Referințe
A1.1		construcții de locuințe	Din acte: 86 Masurata: 115	Cu acte	Nr. niveluri:1; S. construita la sol:115 mp; S. construita desfasurata:115 mp; Locuință din lemn, construită în anul 1945
A1.2		construcții anexa	80	Cu acte	Nr. niveluri:1; S. construita la sol:80 mp; S. construita desfasurata:80 mp;

Lungime Segmente

1) Valorile lungimilor segmentelor sunt obținute din proiecție în plan.

Punct început	X / Y	Punct sfârșit	X / Y	Lungime segment (** (m)
1	508.523,006 418.380,21	2	508.525,509 418.391,689	11.749
2	508.525,509 418.391,689	3	508.528,079 418.402,002	10.628

Punct început	X / Y	Punct sfârșit	X / Y	Lungime segment (** (m)
3	508.528,079 418.402,002	4	508.518,549 418.403,753	9.69
4	508.518,549 418.403,753	5	508.512,675 418.404,94	5.993
5	508.512,675 418.404,94	6	508.504,55 418.403,381	8.273
6	508.504,55 418.403,381	7	508.493,311 418.385,83	20.841
7	508.493,311 418.385,83	8	508.497,948 418.375,502	11.321
8	508.497,948 418.375,502	9	508.505,558 418.360,076	17.201
9	508.505,558 418.360,076	10	508.507,593 418.354,829	5.628
10	508.507,593 418.354,829	11	508.510,238 418.353,586	2.923
11	508.510,238 418.353,586	12	508.514,165 418.353,528	3.927
12	508.514,165 418.353,528	13	508.516,946 418.354,864	3.085
13	508.516,946 418.354,864	1	508.523,006 418.380,21	26.06

** Lungimile segmentelor sunt determinate în planul de proiecție Stereo 70 și sunt rotunjite la 1 milimetru.

*** Distanța dintre puncte este formată din segmente cumulate ce sunt mai mici decât valoarea 1 milimetru.

**DATE DESPRE IMOBILUL NR. 4004**

Oficiul de Cadastru și Publicitate Imobiliară ARGES
Biroul de Cadastru și Publicitate Imobiliară Campulung

A. Partea I. Descrierea imobilului

TEREN Intravilan

Adresa: Loc. Colnic, Str Moroesti Iii, Jud. Arges

Nr. Crt	Nr cadastral Nr. topografic	Suprafața* (mp)	Observații / Referințe
A1		4.154	Sector cadastral:42 Teren neimprejmuit;

B. Partea II. Proprietari și acte

Inscrieri privitoare la dreptul de proprietate și alte drepturi reale	Referințe
/	
Act Normativ nr. 7, din 13/03/1996 emis de PARLAMENT (art. 13 alin. 15);	
B1	A1
Inscrierea provizorie, drept de PROPRIETATE, dobandit prin Lege, cota actuala 1/1, cota initiala 1/1 1) COMUNA VALEA MARE PRAVAT, CIF:5010196	

C. Partea III. SARCINI .

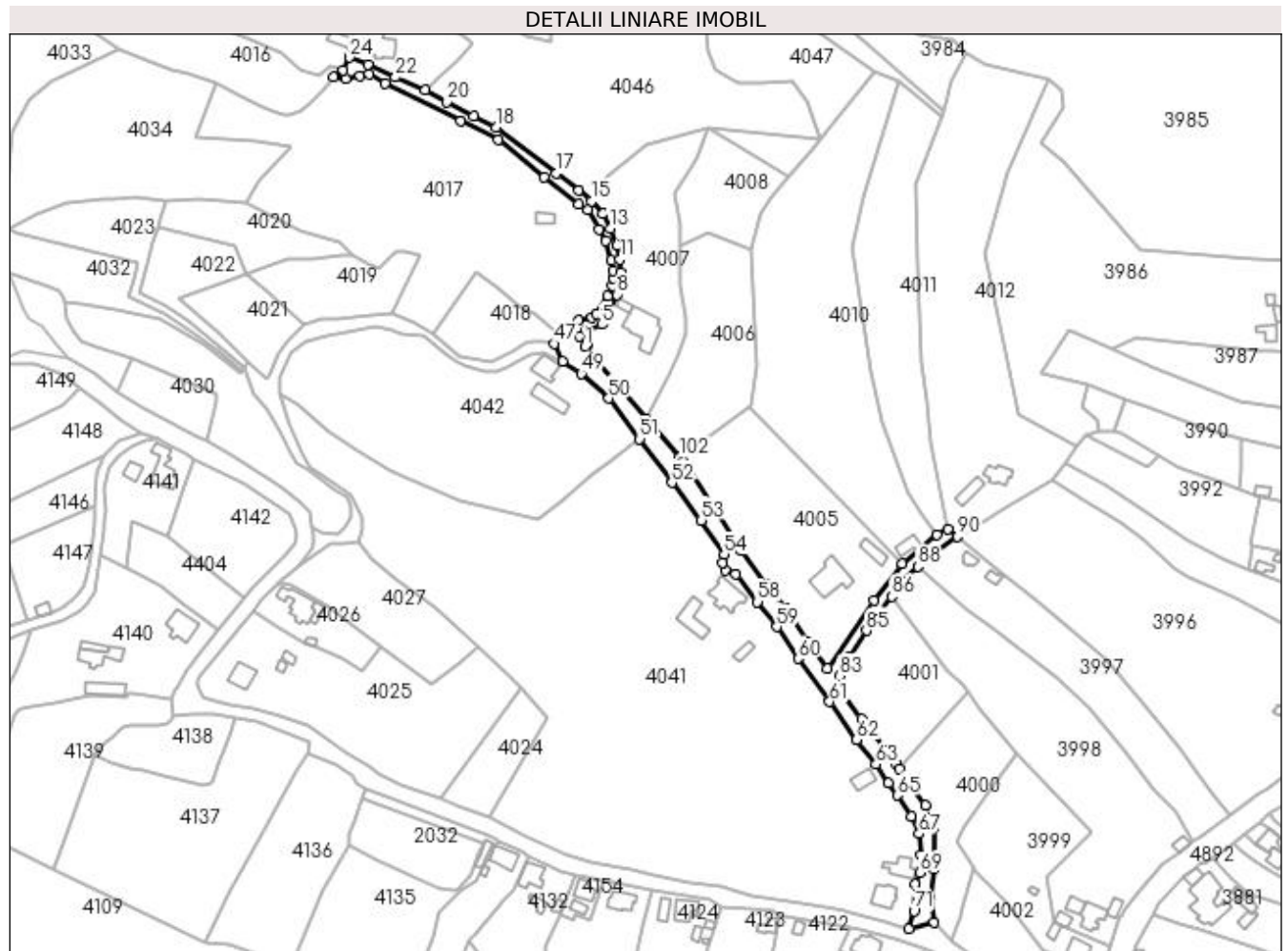
Inscrieri privind dezmembramintele dreptului de proprietate, drepturi reale de garanție și sarcini	Referințe
NU SUNT	

Anexa Nr. 1 La Partea I

Teren

Nr cadastral	Suprafața (mp)*	Observații / Referințe
	4.154	

* Suprafața este determinată în planul de proiecție Stereo 70.



Date referitoare la teren

Crt	Categorie folosință	Intravilan	Suprafața (mp)	Tarla	Parcelă	Nr. topo	Observații / Referințe
1	drum	DA	4.154	1	Dc 38	-	

Lungime Segmente

1) Valorile lungimilor segmentelor sunt obținute din proiecție în plan.

Punct început	X / Y	Punct sfârșit	X / Y	Lungime segment
1	508.291,538 418.697,17	2	508.292,403 418.697,687	1.008
4	508.291,816 418.703,903	5	508.299,257 418.707,281	8.172
7	508.302,296 418.712,528	8	508.306,41 418.720,959	9.381
10	508.308,203 418.731,117	11	508.307,635 418.737,155	6.065
13	508.303,097 418.751,3	14	508.299,688 418.758,111	7.616
16	508.288,691 418.768,914	17	508.278,502 418.776,751	12.854
2	508.292,403 418.697,687	3	508.289,221 418.701,792	5.194
5	508.299,257 418.707,281	6	508.301,105 418.709,423	2.829
8	508.306,41 418.720,959	9	508.307,967 418.726,028	5.303
11	508.307,635 418.737,155	12	508.306,191 418.743,404	6.414
14	508.299,688 418.758,111	15	508.294,536 418.764,039	7.854
17	508.278,502 418.776,751	18	508.250,784 418.798,022	34.939
3	508.289,221 418.701,792	4	508.291,816 418.703,903	3.345
6	508.301,105 418.709,423	7	508.302,296 418.712,528	3.326
9	508.307,967 418.726,028	10	508.308,203 418.731,117	5.094
12	508.306,191 418.743,404	13	508.303,097 418.751,3	8.481
15	508.294,536 418.764,039	16	508.288,691 418.768,914	7.611
18	508.250,784 418.798,022	19	508.240,262 418.803,009	11.644

Punct început	X / Y	Punct sfârșit	X / Y	Lungime segment	Punct început	X / Y	Punct sfârșit	X / Y	Lungime segment	Punct început	X / Y	Punct sfârșit	X / Y	Lungime segment
19	508.240,262 418.803,009	20	508.228,082 418.809,556	13.828	20	508.228,082 418.809,556	21	508.217,891 418.814,889	11.502	21	508.217,891 418.814,889	22	508.204,417 418.820,984	14.788
22	508.204,417 418.820,984	23	508.191,76 418.826,892	13.968	23	508.191,76 418.826,892	24	508.183,222 418.830,018	9.092	24	508.183,222 418.830,018	25	508.180,254 418.824,264	6.474
25	508.180,254 418.824,264	26	508.175,797 418.820,948	5.555	26	508.175,797 418.820,948	27	508.181,342 418.820,179	5.598	27	508.181,342 418.820,179	28	508.188,079 418.821,584	6.882
28	508.188,079 418.821,584	29	508.192,403 418.822,293	4.382	29	508.192,403 418.822,293	30	508.199,528 418.818,05	8.293	30	508.199,528 418.818,05	31	508.234,178 418.800,78	38.715
31	508.234,178 418.800,78	32	508.251,751 418.792,311	19.507	32	508.251,751 418.792,311	33	508.272,917 418.775,053	27.31	33	508.272,917 418.775,053	34	508.288,711 418.762,444	20.21
34	508.288,711 418.762,444	35	508.292,828 418.759,958	4.809	35	508.292,828 418.759,958	36	508.298,136 418.751,097	10.329	36	508.298,136 418.751,097	37	508.300,992 418.745,634	6.165
37	508.300,992 418.745,634	38	508.303,623 418.736,766	9.25	38	508.303,623 418.736,766	39	508.304,565 418.731,96	4.897	39	508.304,565 418.731,96	40	508.304,558 418.728,691	3.269
40	508.304,558 418.728,691	41	508.303,98 418.725,076	3.661	41	508.303,98 418.725,076	42	508.301,881 418.720,511	5.024	42	508.301,881 418.720,511	43	508.296,755 418.712,314	9.668
43	508.296,755 418.712,314	44	508.294,849 418.710,259	2.803	44	508.294,849 418.710,259	45	508.288,591 418.708,961	6.391	45	508.288,591 418.708,961	46	508.280,563 418.702,369	10.388
46	508.280,563 418.702,369	47	508.277,466 418.698,348	5.075	47	508.277,466 418.698,348	48	508.281,258 418.690,359	8.843	48	508.281,258 418.690,359	49	508.289,91 418.684,585	10.402
49	508.289,91 418.684,585	50	508.302,477 418.673,235	16.934	50	508.302,477 418.673,235	51	508.316,755 418.654,625	23.456	51	508.316,755 418.654,625	52	508.331,54 418.634,526	24.951
52	508.331,54 418.634,526	53	508.345,15 418.617,234	22.006	53	508.345,15 418.617,234	54	508.355,68 418.601,583	18.864	54	508.355,68 418.601,583	55	508.355,131 418.597,776	3.846
55	508.355,131 418.597,776	56	508.356,023 418.594,392	3.5	56	508.356,023 418.594,392	57	508.360,961 418.592,378	5.333	57	508.360,961 418.592,378	58	508.371,014 418.579,663	16.209
58	508.371,014 418.579,663	59	508.379,939 418.568,167	14.554	59	508.379,939 418.568,167	60	508.389,602 418.553,65	17.439	60	508.389,602 418.553,65	61	508.404,151 418.533,766	24.638
61	508.404,151 418.533,766	62	508.416,548 418.516,316	21.405	62	508.416,548 418.516,316	63	508.425,519 418.505,053	14.399	63	508.425,519 418.505,053	64	508.431,306 418.496,303	10.491
64	508.431,306 418.496,303	65	508.435,3 418.490,727	6.859	65	508.435,3 418.490,727	66	508.441,715 418.481,108	11.562	66	508.441,715 418.481,108	67	508.445,408 418.473,119	8.801
67	508.445,408 418.473,119	68	508.446,055 418.463,432	9.709	68	508.446,055 418.463,432	69	508.445,567 418.455,125	8.321	69	508.445,567 418.455,125	70	508.443,553 418.449,829	5.666
70	508.443,553 418.449,829	71	508.443,053 418.437,554	12.285	71	508.443,053 418.437,554	72	508.440,8 418.429,438	8.423	72	508.440,8 418.429,438	73	508.452,421 418.432,438	12.002
73	508.452,421 418.432,438	74	508.450,519 418.444,508	12.219	74	508.450,519 418.444,508	75	508.452,011 418.456,881	12.463	75	508.452,011 418.456,881	76	508.452,257 418.475,865	18.986
76	508.452,257 418.475,865	77	508.448,209 418.486,246	11.142	77	508.448,209 418.486,246	78	508.436,406 418.502,815	20.343	78	508.436,406 418.502,815	79	508.434,627 418.505,312	3.066
79	508.434,627 418.505,312	80	508.430,563 418.511,018	7.005	80	508.430,563 418.511,018	81	508.418,901 418.525,95	18.946	81	508.418,901 418.525,95	82	508.407,272 418.540,99	19.011
82	508.407,272 418.540,99	83	508.408,604 418.545,616	4.814	83	508.408,604 418.545,616	84	508.413,554 418.554,412	10.093	84	508.413,554 418.554,412	85	508.421,116 418.566,565	14.314
85	508.421,116 418.566,565	86	508.432,733 418.582,111	19.407	86	508.432,733 418.582,111	87	508.438,011 418.589,014	8.69	87	508.438,011 418.589,014	88	508.444,793 418.595,949	9.7
88	508.444,793 418.595,949	89	508.449,273 418.599,432	5.675	89	508.449,273 418.599,432	90	508.463,027 418.609,834	17.245	90	508.463,027 418.609,834	91	508.458,569 418.612,97	5.451
91	508.458,569 418.612,97	92	508.453,681 418.610,553	5.453	92	508.453,681 418.610,553	93	508.437,57 418.597,23	20.906	93	508.437,57 418.597,23	94	508.424,485 418.580,215	21.465
94	508.424,485 418.580,215	95	508.403,357 418.549,152	37.567	95	508.403,357 418.549,152	96	508.393,984 418.561,665	15.634	96	508.393,984 418.561,665	97	508.384,079 418.576,56	17.888
97	508.384,079 418.576,56	98	508.375,155 418.587,538	14.148	98	508.375,155 418.587,538	99	508.363,623 418.603,049	19.328	99	508.363,623 418.603,049	100	508.351,784 418.622,112	22.44
100	508.351,784 418.622,112	101	508.336,665 418.644,263	26.819	101	508.336,665 418.644,263	102	508.335,047 418.646,125	2.467	102	508.335,047 418.646,125	103	508.319,666 418.663,827	23.451
103	508.319,666 418.663,827	1	508.291,538 418.697,17	43.623										

** Lungimile segmentelor sunt determinate în planul de proiecție Stereo 70 și sunt rotunjite la 1 milimetru.

*** Distanța dintre puncte este formată din segmente cumulate ce sunt mai mici decât valoarea 1 milimetru.

**DATE DESPRE IMOBILUL NR. 4005**

Oficiul de Cadastru și Publicitate Imobiliară ARGES
Biroul de Cadastru și Publicitate Imobiliară Campulung

A. Partea I. Descrierea imobilului

TEREN Intravilan

Adresa: Loc. Colnic, Jud. Arges, PUNCTUL ACASA

Nr. Crt	Nr cadastral Nr. topografic	Suprafața* (mp)	Observații / Referințe
A1	80378	Din acte: 5.338 Masurata: 5.310	Sector cadastral:42 Teren imprejmuit;

Construcții

Crt	Nr cadastral Nr. topografic	Adresa	Observații / Referințe
A1.1	80378-C1	Loc. Colnic, Jud. Arges, PUNCTUL ACASA	Nr. niveluri:2; S. construita la sol:192 mp; S. construita desfasurata:384 mp;
A1.2	80378-C2	Loc. Colnic, Jud. Arges, PUNCTUL ACASA	Nr. niveluri:1; S. construita la sol:63 mp; S. construita desfasurata:63 mp;

B. Partea II. Proprietari și acte

Inscrieri privitoare la dreptul de proprietate și alte drepturi reale		Referințe
11714 / 08/10/2010		
Act Notarial nr. 6186, din 17/11/1994 emis de NOTARIATUL DE STAT LOCAL CAMPULUNG (act administrativ nr. 586/2/29-06-1995 emis de PRIMARIA COMUNEI VALEA MARE-PRAVAT; act administrativ nr. 586/1/29-06-1995 emis de PRIMARIA COMUNEI VALEA MARE-PRAVAT; act administrativ nr. 5002/10-09-2010 emis de PRIMARIA COMUNEI VALEA MARE-PRAVAT; act administrativ nr. 5001/10-09-2010 emis de PRIMARIA COMUNEI VALEA MARE-PRAVAT; act administrativ nr. 5000/10-09-2010 emis de PRIMARIA COMUNEI VALEA MARE-PRAVAT; act administrativ nr. 10780/17-09-2010 emis de BCPI CAMPULUNG; act sub semnatura privata nr. 7/17.09.2010, emis de Ing. Autorizat OANCEA VIORICA;);		
B1	Intabulare, drept de PROPRIETATE, dobandit prin Conventie, cota actuala 1/1, cota initiala 1/1 1) ALEXANDRESCU VALENTIN 2) ALEXANDRESCU MARIETA, soti	A1
B2	Intabulare, drept de PROPRIETATE, dobandit prin Construire, cota actuala 1/1, cota initiala 1/1 1) ALEXANDRESCU VALENTIN 2) ALEXANDRESCU MARIETA, soti	A1.1, A1.2

C. Partea III. SARCINI .

Inscrieri privind dezmembramintele dreptului de proprietate, drepturi reale de garanție și sarcini	Referințe
NU SUNT	

Anexa Nr. 1 La Partea I

Teren

Nr cadastral	Suprafața (mp)*	Observații / Referințe
80378	Din acte: 5.338 Masurata: 5.310	

* Suprafața este determinată în planul de proiecție Stereo 70.



Date referitoare la teren

Crt	Categorie folosință	Intravilan	Suprafața (mp)	Tarla	Parcelă	Nr. topo	Observații / Referințe
1	curți constructii	DA	692	1	34-37	-	
2	faneata	DA	225	1	37	-	
3	faneata	DA	4.393	1	34-36	-	

Date referitoare la construcții

Crt	Număr	Destinație construcție	Supraf. (mp)	Situație juridică	Observații / Referințe
A1.1	80378-C1	construcții de locuințe	192	Cu acte	Nr. niveluri:2; S. construita la sol:192 mp; S. construita desfasurata:384 mp;
A1.2	80378-C2	construcții anexa	63	Cu acte	Nr. niveluri:1; S. construita la sol:63 mp; S. construita desfasurata:63 mp;

Lungime Segmente

1) Valorile lungimilor segmentelor sunt obținute din proiecție în plan.

Punct început	X / Y	Punct sfârșit	X / Y	Lungime segment (** (m)
1	508.351,784 418.622,112	2	508.363,623 418.603,049	22.44

Punct început	X / Y	Punct sfârșit	X / Y	Lungime segment (** (m)
2	508.363,623 418.603,049	3	508.375,155 418.587,538	19.328
3	508.375,155 418.587,538	4	508.384,079 418.576,56	14.148
4	508.384,079 418.576,56	5	508.393,984 418.561,665	17.888
5	508.393,984 418.561,665	6	508.403,357 418.549,152	15.634
6	508.403,357 418.549,152	7	508.424,485 418.580,215	37.567
7	508.424,485 418.580,215	8	508.437,57 418.597,23	21.465
8	508.437,57 418.597,23	9	508.407,494 418.628,347	43.276
9	508.407,494 418.628,347	10	508.366,846 418.669,234	57.654
10	508.366,846 418.669,234	11	508.335,047 418.646,125	39.309
11	508.335,047 418.646,125	12	508.336,665 418.644,263	2.467
12	508.336,665 418.644,263	1	508.351,784 418.622,112	26.819

** Lungimile segmentelor sunt determinate în planul de proiecție Stereo 70 și sunt rotunjite la 1 milimetru.

*** Distanța dintre puncte este formată din segmente cumulate ce sunt mai mici decât valoarea 1 milimetru.

**DATE DESPRE IMOBILUL NR. 4006**

Oficiul de Cadastru și Publicitate Imobiliară ARGES
Biroul de Cadastru și Publicitate Imobiliară Campulung

A. Partea I. Descrierea imobilului

TEREN Intravilan

Adresa: Loc. Colnic, Jud. Arges, PCT. "ACASA"

Nr. Crt	Nr cadastral Nr. topografic	Suprafața* (mp)	Observații / Referințe
A1	81089	3.285	Sector cadastral:42 Teren neimprejmut;

B. Partea II. Proprietari și acte

Inscrieri privitoare la dreptul de proprietate și alte drepturi reale		Referințe
7934 / 27/06/2014		
Act Administrativ nr. 43363, din 10/05/1994 emis de COMISIA JUDETEANA ARGES (act administrativ nr. 2352/03-06-2014 emis de PRIMARIA VALEA MARE PRAVAT; act administrativ nr. 2353/03-06-2014 emis de PRIMARIA VALEA MARE PRAVAT; act notarial nr. 3/20-01-2014 emis de BNP STAN ANA; act administrativ nr. 3066/30.07.2014 emis de PRIMARIA VALEA MARE PRAVAT; act administrativ nr. 3067/30.07.2014 emis de PRIMARIA VALEA MARE PRAVAT);		
B2	Intabulare, drept de PROPRIETATE, dobandit prin Succesiune, cota actuala 3/8, cota initiala 3/8 1) GANCI LIVIU	A1
B3	Intabulare, drept de PROPRIETATE, dobandit prin Succesiune, cota actuala 3/8, cota initiala 3/8 1) GANCI CRISTINA DANIELA	A1
71 / 04/01/2017		
Act Notarial nr. 53, din 30/12/2016 emis de Bolovan Roxana Elena;		
B4	Intabulare, drept de PROPRIETATE, dobandit prin Succesiune, cota actuala 2/16, cota initiala 2/16 1) GANCI LIVIU	A1
B5	Intabulare, drept de PROPRIETATE, dobandit prin Succesiune, cota actuala 2/16, cota initiala 2/16 1) GANCI CRISTINA DANIELA	A1

C. Partea III. SARCINI .

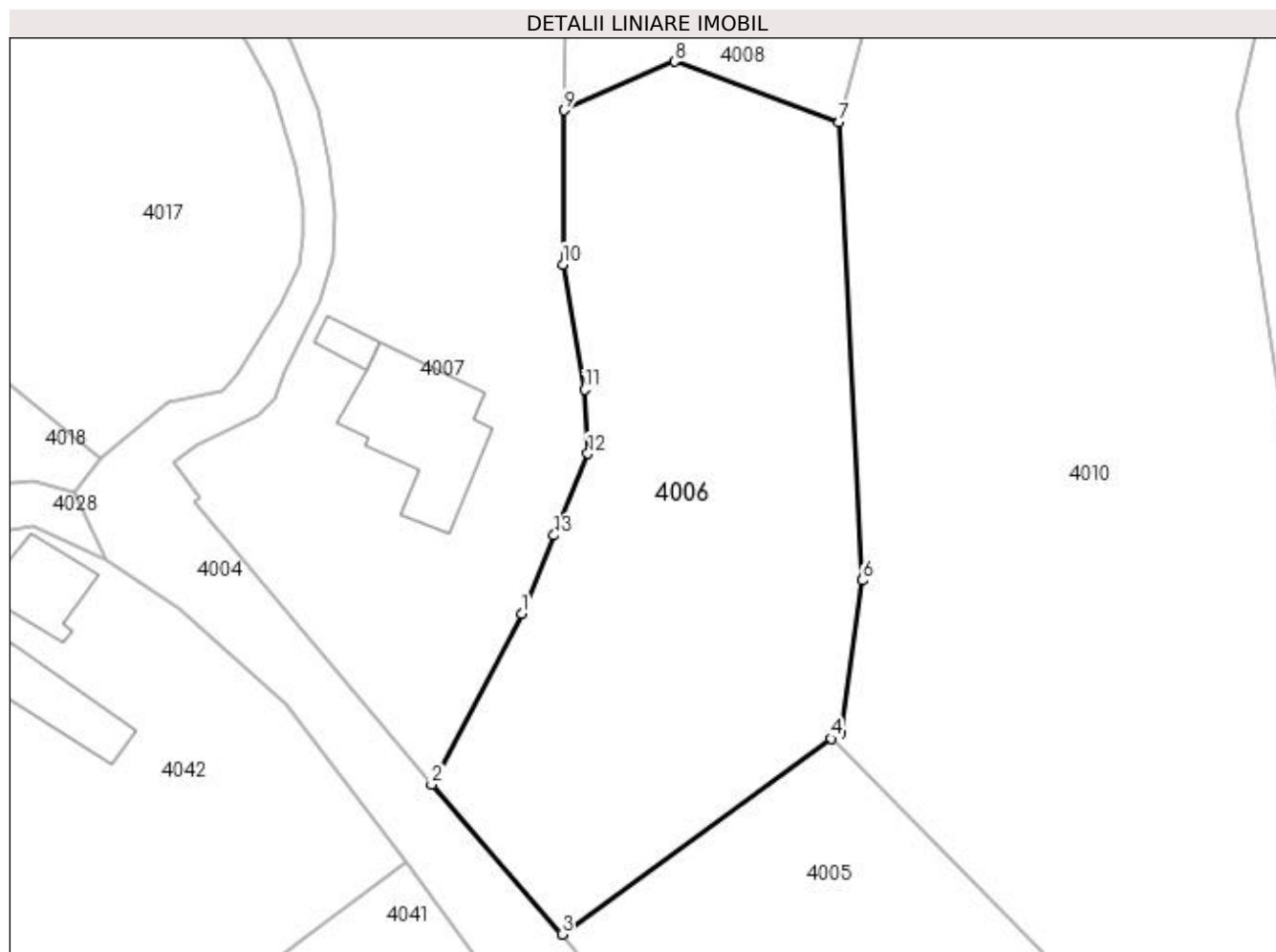
Inscrieri privind dezmembramintele dreptului de proprietate, drepturi reale de garanție și sarcini	Referințe
NU SUNT	

Anexa Nr. 1 La Partea I

Teren

Nr cadastral	Suprafața (mp)*	Observații / Referințe
81089	3.285	

* Suprafața este determinată în planul de proiecție Stereo 70.



Date referitoare la teren

Crt	Categorie folosință	Intravilan	Suprafața (mp)	Tarla	Parcelă	Nr. topo	Observații / Referințe
1	curți constructii	DA	680	1	25,24	-	
2	faneata	DA	2.605	1	25,24	-	

Lungime Segmente

1) Valorile lungimilor segmentelor sunt obținute din proiecție în plan.

Punct început	X / Y	Punct sfârșit	X / Y	Lungime segment (** (m)
1	508.330,326 418.683,98	2	508.319,666 418.663,827	22.799
2	508.319,666 418.663,827	3	508.335,047 418.646,125	23.451
3	508.335,047 418.646,125	4	508.366,846 418.669,234	39.309
4	508.366,846 418.669,234	5	508.367,985 418.669,85	1.295

Punct început	X / Y	Punct sfârșit	X / Y	Lungime segment (** (m)
5	508.367,985 418.669,85	6	508.370,57 418.687,9	18.234
6	508.370,57 418.687,9	7	508.367,81 418.741,96	54.13
7	508.367,81 418.741,96	8	508.348,375 418.749,158	20.725
8	508.348,375 418.749,158	9	508.335,356 418.743,395	14.238
9	508.335,356 418.743,395	10	508.335,16 418.725,212	18.184
10	508.335,16 418.725,212	11	508.337,768 418.710,421	15.019
11	508.337,768 418.710,421	12	508.338,129 418.702,882	7.548
12	508.338,129 418.702,882	13	508.334,128 418.693,232	10.447
13	508.334,128 418.693,232	1	508.330,326 418.683,98	10.003

** Lungimile segmentelor sunt determinate în planul de proiecție Stereo 70 și sunt rotunjite la 1 milimetru.

*** Distanța dintre puncte este formată din segmente cumulate ce sunt mai mici decât valoarea 1 milimetru.

**DATE DESPRE IMOBILUL NR. 4007**

Oficiul de Cadastru și Publicitate Imobiliară ARGES
Biroul de Cadastru și Publicitate Imobiliară Campulung

A. Partea I. Descrierea imobilului

TEREN Necunoscut

Adresa: Loc. Colnic, Jud. Arges

Nr. Crt	Nr cadastral Nr. topografic	Suprafața* (mp)	Observații / Referințe
A1		Din acte: 4.460 Masurata: 3.947	Sector cadastral:42 Teren neimprejmut;

Construcții

Crt	Nr cadastral Nr. topografic	Adresa	Observații / Referințe
A1.1		Loc. Colnic, Jud. Arges	Nr. niveluri:1; S. construita la sol:215 mp; S. construita desfasurata:215 mp;
A1.2		Loc. Colnic, Jud. Arges	Nr. niveluri:1; S. construita la sol:25 mp; S. construita desfasurata:25 mp;

B. Partea II. Proprietari și acte

Inscrieri privitoare la dreptul de proprietate și alte drepturi reale		Referințe
/		
Act Administrativ nr. 43358, din 09/05/1994 emis de CJPSDPAT ARGES;		
B1	Intabulare, drept de PROPRIETATE, dobandit prin Reconstituire, cota actuala 3/4, cota initiala 3/4 1) GANCI ION, lipsă CNP 2) GANCI GHEORGHE, lipsă CNP 3) GANCI NICOLAE, lipsă CNP	A1
Act Notarial nr. 53, din 30/12/2016 emis de N.P.BOLOVAN ROXANA ELENA (Certificat de mostenitor nr.3/20.01.2014 emis de N.P.Stan Ana);		
B2	Intabulare, drept de PROPRIETATE bun propriu , dobandit prin Succesiune, cota actuala 1/8, cota initiala 1/8 1) GANCI LIVIU	A1
B3	Intabulare, drept de PROPRIETATE bun propriu , dobandit prin Succesiune, cota actuala 1/8, cota initiala 1/8 1) GANCI CRISTINA DANIELA	A1
Act Normativ nr. 7, din 13/03/1996 emis de PARLAMENT (art. 12 alin. 16);		
B4	Intabulare, drept de PROPRIETATE, dobandit prin Construire, cota actuala 1/1, cota initiala 1/1 1) GANCI LIVIU 2) GANCI ION, lipsă CNP 3) GANCI GHEORGHE, lipsă CNP 4) GANCI NICOLAE, lipsă CNP 5) GANCI CRISTINA DANIELA	A1.1, A1.2

C. Partea III. SARCINI .

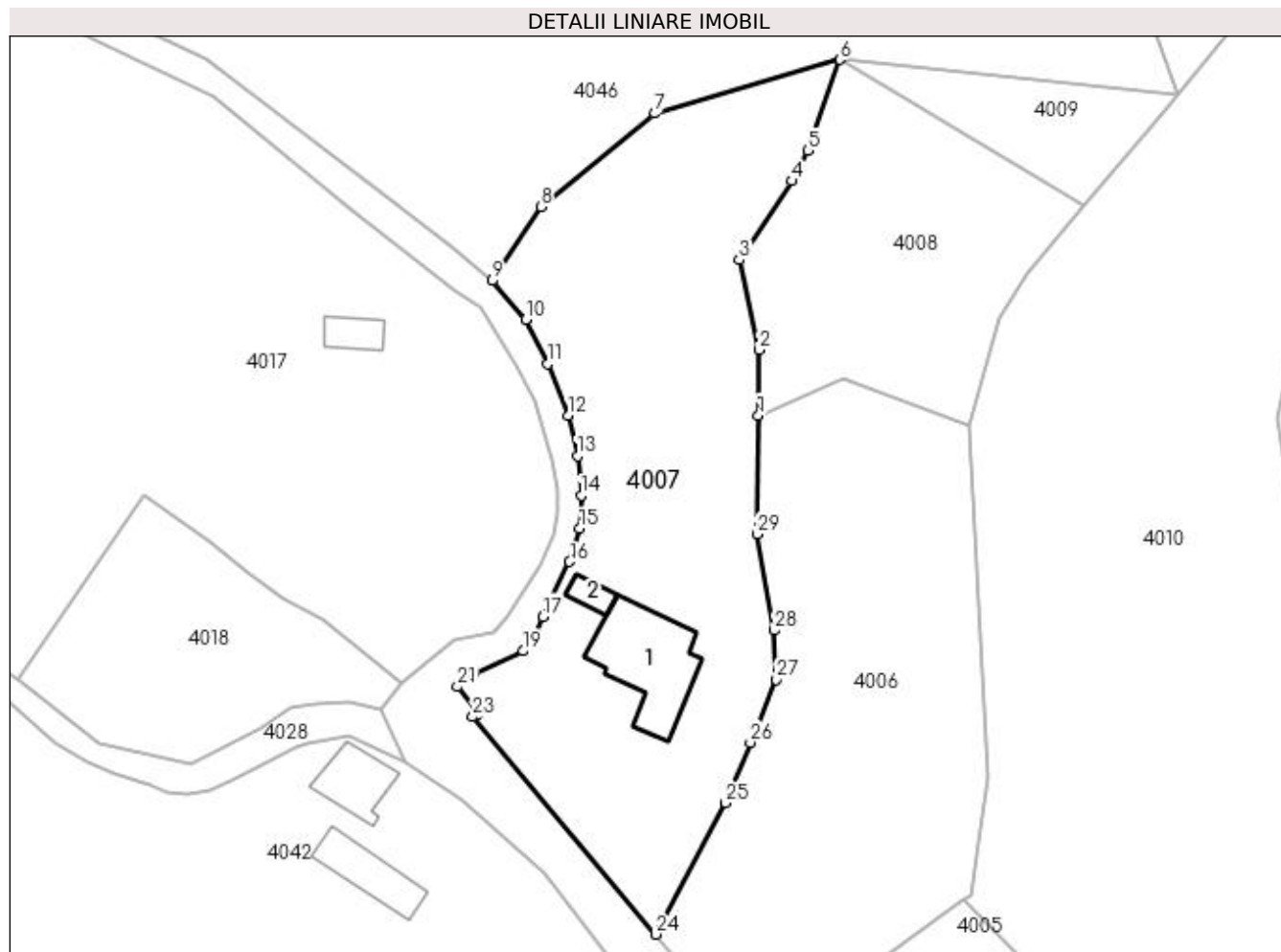
Inscrieri privind dezmembramintele dreptului de proprietate, drepturi reale de garanție și sarcini	Referințe
NU SUNT	

Anexa Nr. 1 La Partea I

Teren

Nr cadastral	Suprafața (mp)*	Observații / Referințe
	Din acte: 4.460 Masurata: 3.947	

* Suprafața este determinată în planul de proiecție Stereo 70.



Date referitoare la teren

Crt	Categorie folosință	Intra vilan	Suprafața (mp)	Tarla	Parcelă	Nr. topo	Observații / Referințe
1	curți constructii	DA	641	1	18-21	-	În act se regăsește P26
2	curți constructii	DA	575	1	16	-	
3	faneata	DA	1.864	1	17-20	-	
4	faneata	NU	867	34	597	-	

Date referitoare la construcții

Crt	Număr	Destinație construcție	Supraf. (mp)	Situație juridică	Observații / Referințe
A1.1		construcții de locuințe	215	Cu acte	Nr. niveluri:1; S. construita la sol:215 mp; S. construita desfasurata:215 mp;
A1.2		construcții anexa	25	Cu acte	Nr. niveluri:1; S. construita la sol:25 mp; S. construita desfasurata:25 mp;

Lungime Segmente

1) Valorile lungimilor segmentelor sunt obținute din proiecție în plan.

Punct început	X / Y	Punct sfârșit	X / Y	Lungime segment (** (m)	Punct început	X / Y	Punct sfârșit	X / Y	Lungime segment (** (m)
---------------	-------	---------------	-------	-------------------------	---------------	-------	---------------	-------	-------------------------

Punct început	X / Y	Punct sfârșit	X / Y	Lungime segment (** (m))
1	508.335,356 418.743,395	2	508.335,464 418.753,409	10.015
3	508.332,422 418.767,204	4	508.340,459 418.779,324	14.543
5	508.342,899 418.783,972	6	508.347,861 418.797,921	14.805
7	508.319,46 418.789,685	8	508.301,998 418.775,377	22.575
9	508.294,536 418.764,039	10	508.299,688 418.758,111	7.854
11	508.303,097 418.751,3	12	508.306,191 418.743,404	8.481
13	508.307,635 418.737,155	14	508.308,203 418.731,117	6.065
15	508.307,967 418.726,028	16	508.306,41 418.720,959	5.303
17	508.302,296 418.712,528	18	508.301,105 418.709,423	3.326
19	508.299,257 418.707,281	20	508.291,816 418.703,903	8.172
21	508.289,221 418.701,792	22	508.292,403 418.697,687	5.194
23	508.291,538 418.697,17	24	508.319,666 418.663,827	43.623
25	508.330,326 418.683,98	26	508.334,128 418.693,232	10.003
27	508.338,129 418.702,882	28	508.337,768 418.710,421	7.548
29	508.335,16 418.725,212	1	508.335,356 418.743,395	18.184

Punct început	X / Y	Punct sfârșit	X / Y	Lungime segment (** (m))
2	508.335,464 418.753,409	3	508.332,422 418.767,204	14.126
4	508.340,459 418.779,324	5	508.342,899 418.783,972	5.25
6	508.347,861 418.797,921	7	508.319,46 418.789,685	29.571
8	508.301,998 418.775,377	9	508.294,536 418.764,039	13.573
10	508.299,688 418.758,111	11	508.303,097 418.751,3	7.616
12	508.306,191 418.743,404	13	508.307,635 418.737,155	6.414
14	508.308,203 418.731,117	15	508.307,967 418.726,028	5.094
16	508.306,41 418.720,959	17	508.302,296 418.712,528	9.381
18	508.301,105 418.709,423	19	508.299,257 418.707,281	2.829
20	508.291,816 418.703,903	21	508.289,221 418.701,792	3.345
22	508.292,403 418.697,687	23	508.291,538 418.697,17	1.008
24	508.319,666 418.663,827	25	508.330,326 418.683,98	22.799
26	508.334,128 418.693,232	27	508.338,129 418.702,882	10.447
28	508.337,768 418.710,421	29	508.335,16 418.725,212	15.019

** Lungimile segmentelor sunt determinate în planul de proiecție Stereo 70 și sunt rotunjite la 1 milimetru.

*** Distanța dintre puncte este formată din segmente cumulate ce sunt mai mici decât valoarea 1 milimetru.

**DATE DESPRE IMOBILUL NR. 4008**

Oficiul de Cadastru și Publicitate Imobiliară ARGES
Biroul de Cadastru și Publicitate Imobiliară Campulung

A. Partea I. Descrierea imobilului

TEREN Necunoscut

Adresa: Loc. Colnic, Jud. Arges, PCT."ACASA"

Nr. Crt	Nr cadastral Nr. topografic	Suprafața* (mp)	Observații / Referințe
A1	81097	1.715	Sector cadastral:42 Teren neimprejmut;

B. Partea II. Proprietari și acte

Inscrieri privitoare la dreptul de proprietate și alte drepturi reale		Referințe
7936 / 27/06/2014		
Act Administrativ nr. 2353, din 03/06/2014 emis de PRIMARIA VALEA MARE PRAVAT (act administrativ nr. 2352/03-06-2014 emis de PRIMARIA VALEA MARE PRAVAT; act notarial nr. 3/20-01-2014 emis de BNP STAN ANA; act administrativ nr. 43363/10-05-1994 emis de COMISIA JUDETEANA ARGES;;		
B2	Intabulare, drept de PROPRIETATE, dobandit prin Succesiune, cota actuala 3/8, cota initiala 3/8 1) GANCI LIVIU	A1
B3	Intabulare, drept de PROPRIETATE, dobandit prin Succesiune, cota actuala 3/8, cota initiala 3/8 1) GANCI CRISTINA DANIELA	A1
72 / 04/01/2017		
Act Notarial nr. 53, din 30/12/2016 emis de Bolovan Roxana Elena;		
B4	Intabulare, drept de PROPRIETATE, dobandit prin Succesiune, cota actuala 2/16, cota initiala 2/16 1) GANCI LIVIU	A1
B5	Intabulare, drept de PROPRIETATE, dobandit prin Succesiune, cota actuala 2/16, cota initiala 2/16 1) GANCI CRISTINA DANIELA	A1

C. Partea III. SARCINI .

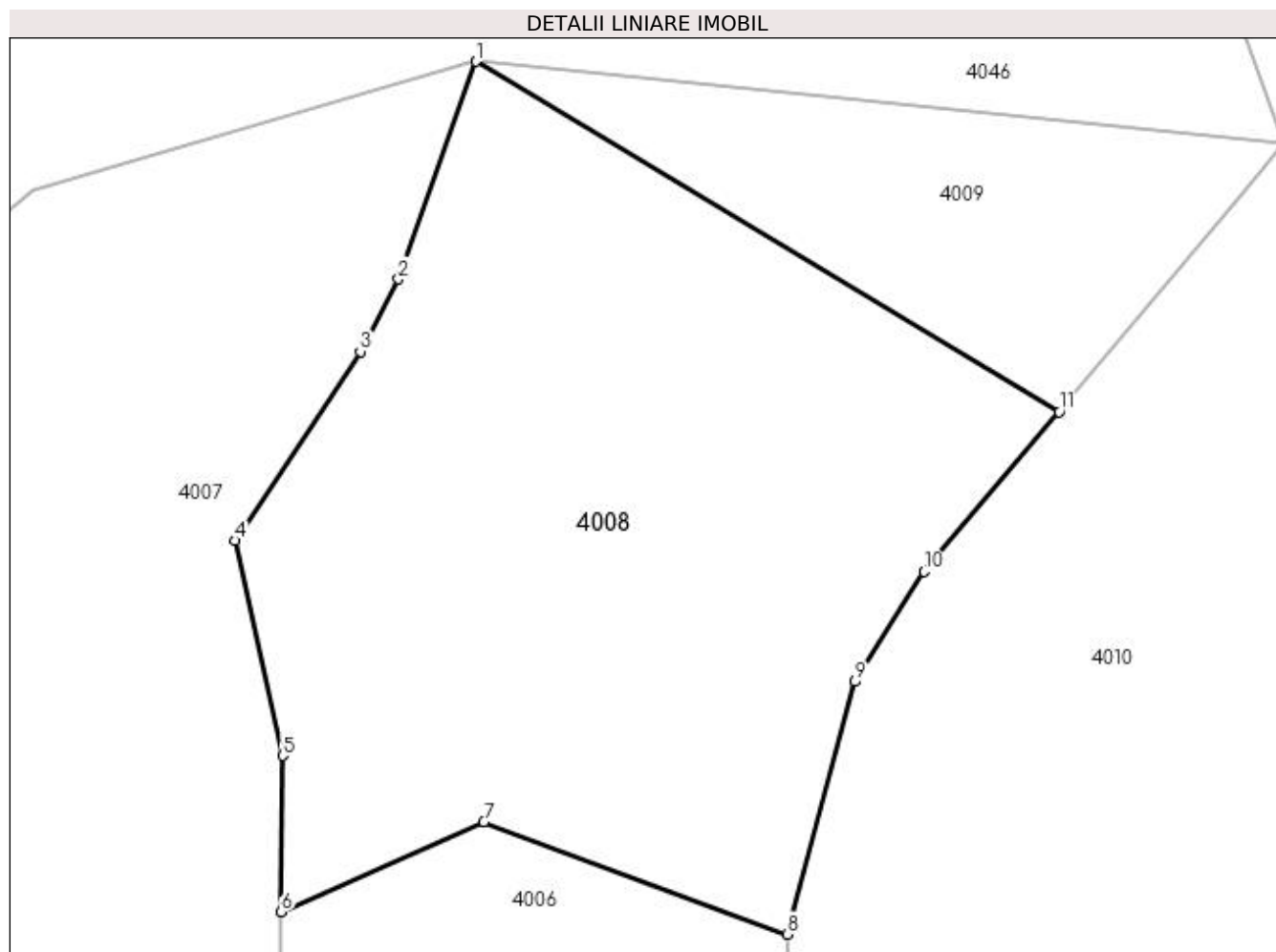
Inscrieri privind dezmembramintele dreptului de proprietate, drepturi reale de garanție și sarcini	Referințe
NU SUNT	

Anexa Nr. 1 La Partea I

Teren

Nr cadastral	Suprafața (mp)*	Observații / Referințe
81097	1.715	

* Suprafața este determinată în planul de proiecție Stereo 70.



Date referitoare la teren

Crt	Categorie folosință	Intra vilan	Suprafața (mp)	Tarla	Parcelă	Nr. topo	Observații / Referințe
1	faneata	DA	460	34	597	-	Conform PUG
2	faneata	NU	1.255	34	597	-	

Lungime Segmente

1) Valorile lungimilor segmentelor sunt obținute din proiecție în plan.

Punct început	X / Y	Punct sfârșit	X / Y	Lungime segment (** (m)
1	508.347,861 418.797,921	2	508.342,899 418.783,972	14.805
2	508.342,899 418.783,972	3	508.340,459 418.779,324	5.25
3	508.340,459 418.779,324	4	508.332,422 418.767,204	14.543
4	508.332,422 418.767,204	5	508.335,464 418.753,409	14.126

Punct început	X / Y	Punct sfârșit	X / Y	Lungime segment (** (m)
5	508.335,464 418.753,409	6	508.335,356 418.743,395	10.015
6	508.335,356 418.743,395	7	508.348,375 418.749,158	14.238
7	508.348,375 418.749,158	8	508.367,81 418.741,96	20.725
8	508.367,81 418.741,96	9	508.372,18 418.758,16	16.779
9	508.372,18 418.758,16	10	508.376,62 418.765,22	8.34
10	508.376,62 418.765,22	11	508.385,274 418.775,46	13.407
11	508.385,274 418.775,46	1	508.347,861 418.797,921	43.637

** Lungimile segmentelor sunt determinate în planul de proiecție Stereo 70 și sunt rotunjite la 1 milimetru.

*** Distanța dintre puncte este formată din segmente cumulate ce sunt mai mici decât valoarea 1 milimetru.

**DATE DESPRE IMOBILUL NR. 4009**

Oficiul de Cadastru și Publicitate Imobiliară ARGES
Biroul de Cadastru și Publicitate Imobiliară Campulung

A. Partea I. Descrierea imobilului

TEREN Extravilan

Adresa: Jud. Arges

Nr. Crt	Nr cadastral Nr. topografic	Suprafața* (mp)	Observații / Referințe
A1		485	Sector cadastral:42 Teren neimprejmuit;

B. Partea II. Proprietari și acte

Inscrieri privitoare la dreptul de proprietate și alte drepturi reale		Referințe
/		
Act Normativ nr. 7, din 13/03/1996 emis de PARLAMENT (art. 13 alin. 15);		
B1	Inscrierea provizorie, drept de PROPRIETATE, dobandit prin Lege, cota actuala 1/1, cota initiala 1/1 1) COMUNA VALEA MARE PRAVAT, CIF:5010196	A1

C. Partea III. SARCINI .

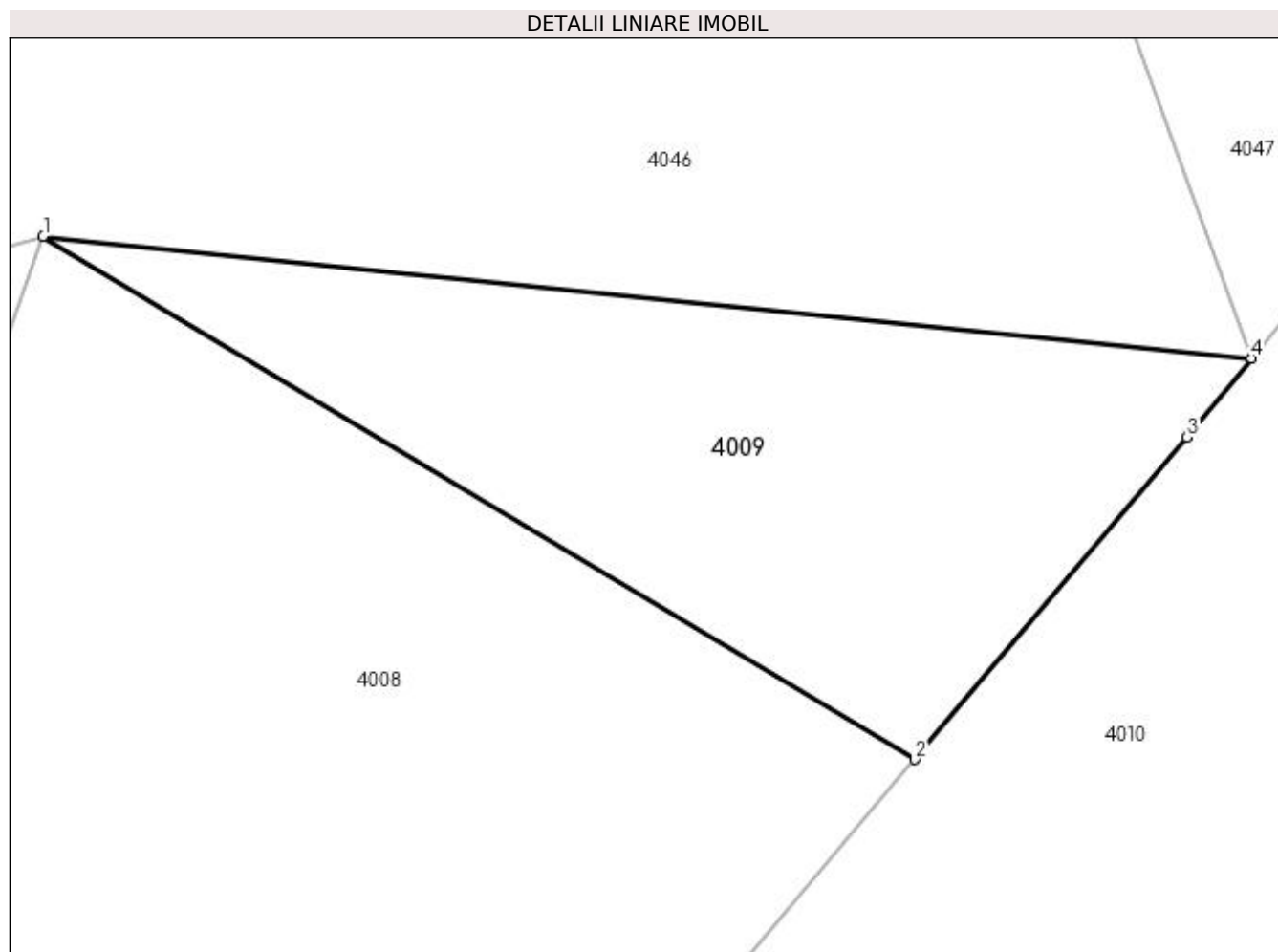
Inscrieri privind dezmembramintele dreptului de proprietate, drepturi reale de garanție și sarcini	Referințe
NU SUNT	

Anexa Nr. 1 La Partea I

Teren

Nr cadastral	Suprafața (mp)*	Observații / Referințe
	485	

* Suprafața este determinată în planul de proiecție Stereo 70.



Date referitoare la teren

Crt	Categorie folosință	Intra vilan	Suprafața (mp)	Tarla	Parcelă	Nr. topo	Observații / Referințe
1	faneata	NU	485	34	597	-	

Lungime Segmente

1) Valorile lungimilor segmentelor sunt obținute din proiecție în plan.

Punct început	X / Y	Punct sfârșit	X / Y	Lungime segment (** (m)
1	508.347,861 418.797,921	2	508.385,274 418.775,46	43.637
2	508.385,274 418.775,46	3	508.396,97 418.789,3	18.12
3	508.396,97 418.789,3	4	508.399,725 418.792,688	4.367
4	508.399,725 418.792,688	1	508.347,861 418.797,921	52.127

**** Lungimile segmentelor sunt determinate în planul de proiecție Stereo 70 și sunt rotunjite la 1 milimetru.**

***** Distanța dintre puncte este formată din segmente cumulate ce sunt mai mici decât valoarea 1 milimetru.**

**DATE DESPRE IMOBILUL NR. 4010**

Oficiul de Cadastru și Publicitate Imobiliară ARGES
 Biroul de Cadastru și Publicitate Imobiliară Campulung

A. Partea I. Descrierea imobilului

TEREN Necunoscut

Nr. cadastral vechi:827

Adresa: Loc. Colnic, Nr. 15, Jud. Arges

Nr. Crt	Nr cadastral Nr. topografic	Suprafața* (mp)	Observații / Referințe
A1	81037	9.023	Sector cadastral:42 Teren neimprejmuit;

Construcții

Crt	Nr cadastral Nr. topografic	Adresa	Observații / Referințe
A1.1	81037-C1	Loc. Colnic, Nr. 15, Jud. Arges	Nr. niveluri:1; S. construita la sol:57 mp; S. construita desfasurata:57 mp;

B. Partea II. Proprietari și acte

Inscrieri privitoare la dreptul de proprietate și alte drepturi reale		Referințe
9600 / 04/08/2014		
Act Notarial nr. 904, din 01/08/2014 emis de IONESCU CORNELIA;		
B4	Intabulare, drept de PROPRIETATE, dobandit prin Conventie, cota actuala 1/1, cota initiala 1/1 1) IOSEF MIRELA MIHAELA, casatorita cu 2) IOSEF CONSTANTIN	A1, A1.1

C. Partea III. SARCINI .

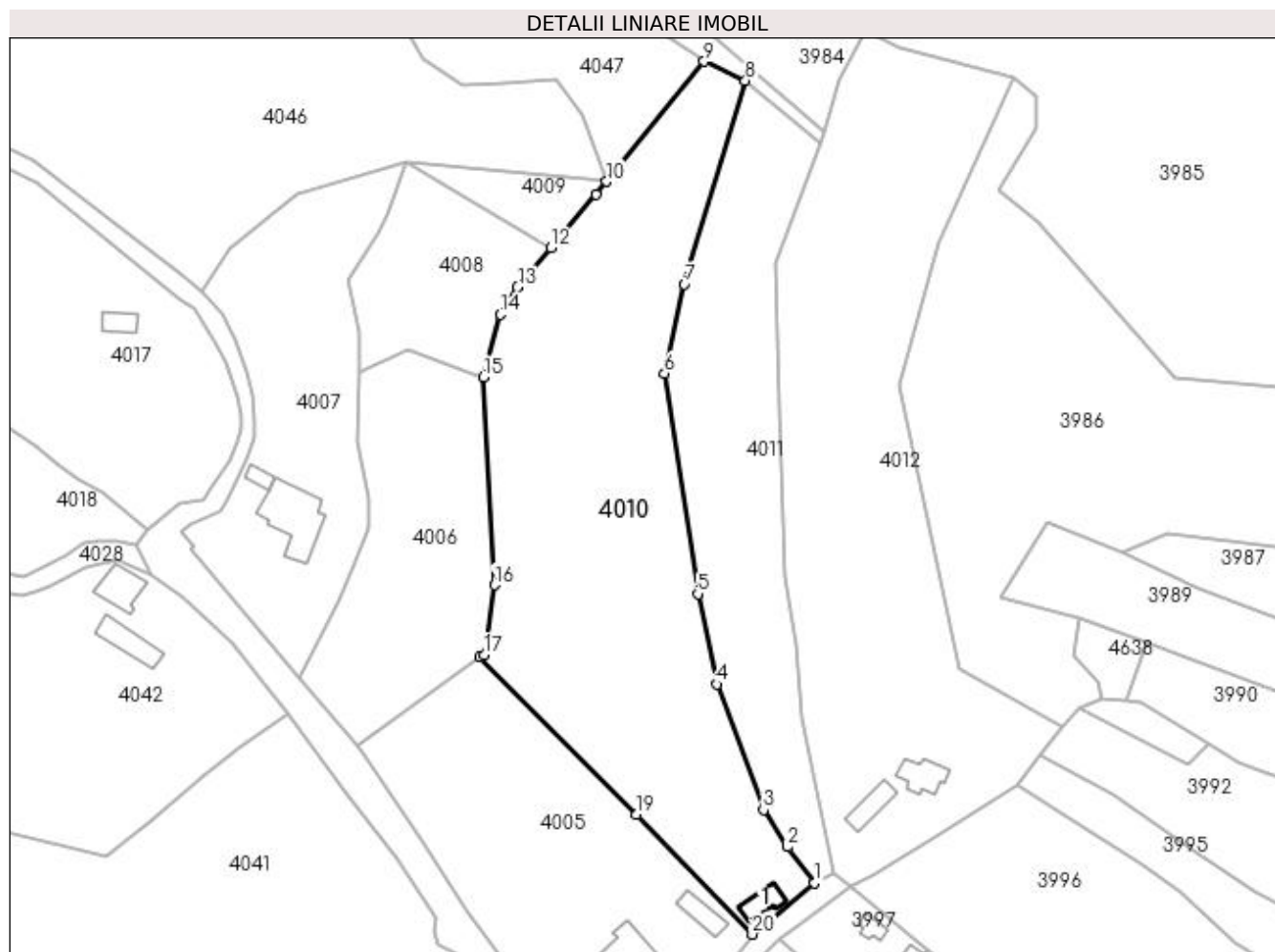
Inscrieri privind dezmembramintele dreptului de proprietate, drepturi reale de garanție și sarcini	Referințe
NU SUNT	

Anexa Nr. 1 La Partea I

Teren

Nr cadastral	Suprafața (mp)*	Observații / Referințe
81037	9.023	

* Suprafața este determinată în planul de proiecție Stereo 70.



Date referitoare la teren

Crt	Categorie folosință	Intra vilan	Suprafața (mp)	Tarla	Parcelă	Nr. topo	Observații / Referințe
1	curți constructii	DA	697	1	30,33	-	
2	livada	DA	2.375	1	32,33	-	
3	livada	NU	5.390	34	597	-	
4	neproductiv	NU	561	34	597	-	

Date referitoare la construcții

Crt	Număr	Destinație construcție	Supraf. (mp)	Situație juridică	Observații / Referințe
A1.1	81037-C1	construcții de locuințe	57	Cu acte	Nr. niveluri:1; S. construita la sol:57 mp; S. construita desfasurata:57 mp;

Lungime Segmente

1) Valorile lungimilor segmentelor sunt obținute din proiecție în plan.

Punct început	X / Y	Punct sfârșit	X / Y	Lungime segment (** (m)
1	508.453,681 418.610,553	2	508.446,73 418.619,933	11.675

Punct început	X / Y	Punct sfârșit	X / Y	Lungime segment (** (m)
2	508.446,73 418.619,933	3	508.440,521 418.629,506	11.41
3	508.440,521 418.629,506	4	508.428,48 418.662,2	34.841
4	508.428,48 418.662,2	5	508.423,45 418.685,65	23.983
5	508.423,45 418.685,65	6	508.414,804 418.742,87	57.87
6	508.414,804 418.742,87	7	508.419,955 418.766,015	23.711
7	508.419,955 418.766,015	8	508.435,813 418.818,879	55.191
8	508.435,813 418.818,879	9	508.425,09 418.823,88	11.832
9	508.425,09 418.823,88	10	508.399,725 418.792,688	40.204
10	508.399,725 418.792,688	11	508.396,97 418.789,3	4.367
11	508.396,97 418.789,3	12	508.385,274 418.775,46	18.12
12	508.385,274 418.775,46	13	508.376,62 418.765,22	13.407
13	508.376,62 418.765,22	14	508.372,18 418.758,16	8.34
14	508.372,18 418.758,16	15	508.367,81 418.741,96	16.779
15	508.367,81 418.741,96	16	508.370,57 418.687,9	54.13
16	508.370,57 418.687,9	17	508.367,985 418.669,85	18.234
17	508.367,985 418.669,85	18	508.366,846 418.669,234	1.295
18	508.366,846 418.669,234	19	508.407,494 418.628,347	57.654
19	508.407,494 418.628,347	20	508.437,57 418.597,23	43.276
20	508.437,57 418.597,23	1	508.453,681 418.610,553	20.906

** Lungimile segmentelor sunt determinate în planul de proiecție Stereo 70 și sunt rotunjite la 1 milimetru.

*** Distanța dintre puncte este formată din segmente cumulate ce sunt mai mici decât valoarea 1 milimetru.

**DATE DESPRE IMOBILUL NR. 4011**

Oficiul de Cadastru și Publicitate Imobiliară ARGES
Biroul de Cadastru și Publicitate Imobiliară Campulung

A. Partea I. Descrierea imobilului

TEREN Necunoscut

Adresa: Loc. Colnic, Jud. Arges

Nr. Crt	Nr cadastral Nr. topografic	Suprafața* (mp)	Observații / Referințe
A1		Din acte: 5.000 Masurata: 4.466	Sector cadastral:42 Teren neimprejmuit;

B. Partea II. Proprietari și acte

Inscrieri privitoare la dreptul de proprietate și alte drepturi reale		Referințe
/		
Act Administrativ nr. 22337, din 27/09/1993 emis de CJPSDPAT ARGES;		
B1	Intabulare, drept de PROPRIETATE, dobandit prin Reconstituire, cota actuala 1/1, cota initiala 1/1 1) SOLOMON HARALAMBIE, lipsă CNP	A1

C. Partea III. SARCINI .

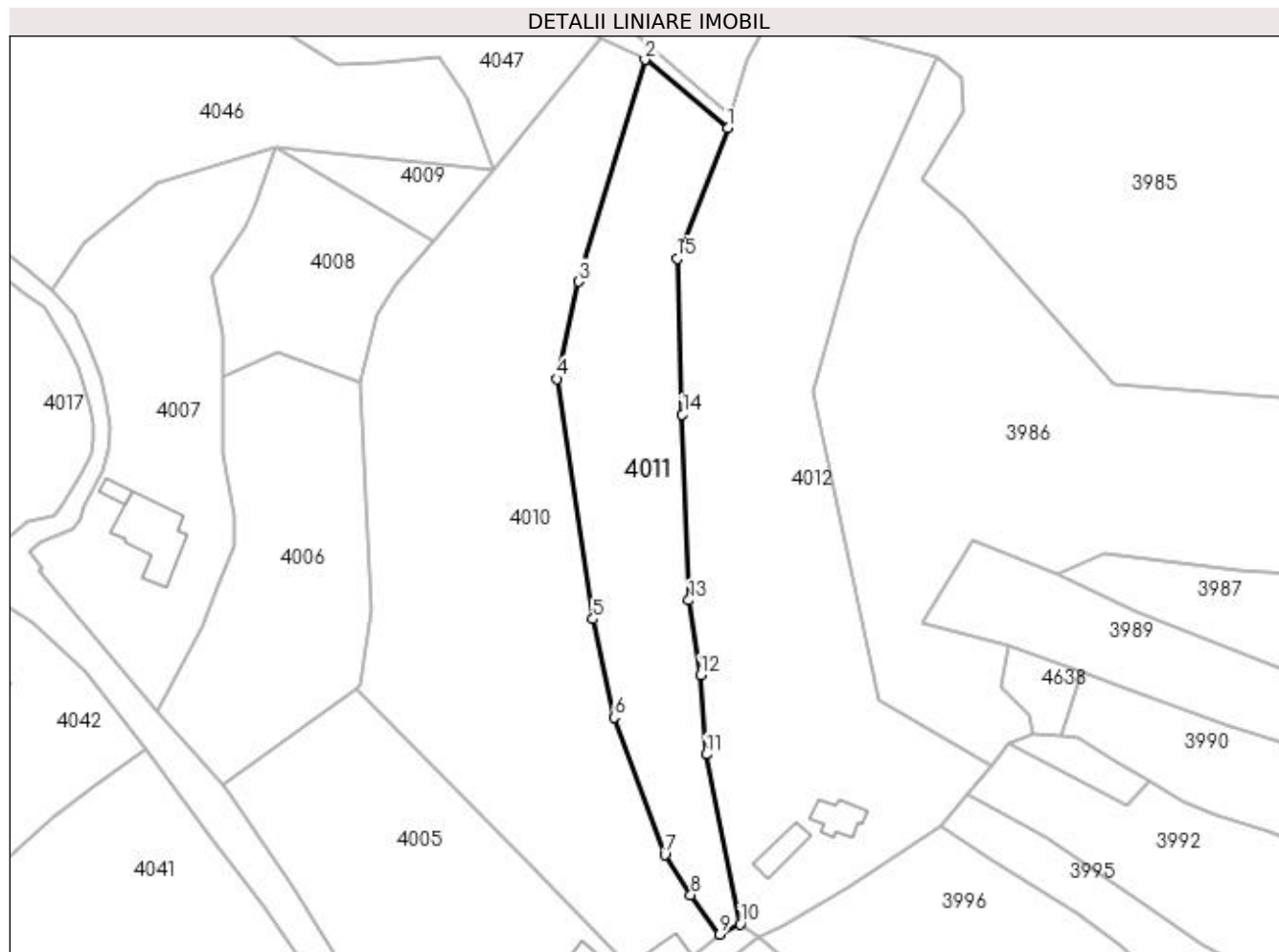
Inscrieri privind dezmembramintele dreptului de proprietate, drepturi reale de garanție și sarcini	Referințe
NU SUNT	

Anexa Nr. 1 La Partea I

Teren

Nr cadastral	Suprafața (mp)*	Observații / Referințe
	Din acte: 5.000 Masurata: 4.466	

* Suprafața este determinată în planul de proiecție Stereo 70.



Date referitoare la teren

Crt	Categorie folosință	Intravilan	Suprafața (mp)	Tarla	Parcelă	Nr. topo	Observații / Referințe
1	curți constructii	DA	531	1	29,30	-	În act se regăsește P38
2	livada	DA	424	1	31-33	-	
3	faneata	NU	3.511	34	597	-	

Lungime Segmente

1) Valorile lungimilor segmentelor sunt obținute din proiecție în plan.

Punct început	X / Y	Punct sfârșit	X / Y	Lungime segment (** (m)
1	508.455,511 418.802,57	2	508.435,813 418.818,879	25.573
2	508.435,813 418.818,879	3	508.419,955 418.766,015	55.191
3	508.419,955 418.766,015	4	508.414,804 418.742,87	23.711

Punct început	X / Y	Punct sfârșit	X / Y	Lungime segment (** (m)
4	508.414,804 418.742,87	5	508.423,45 418.685,65	57.87
5	508.423,45 418.685,65	6	508.428,48 418.662,2	23.983
6	508.428,48 418.662,2	7	508.440,521 418.629,506	34.841
7	508.440,521 418.629,506	8	508.446,73 418.619,933	11.41
8	508.446,73 418.619,933	9	508.453,681 418.610,553	11.675
9	508.453,681 418.610,553	10	508.458,569 418.612,97	5.453
10	508.458,569 418.612,97	11	508.450,464 418.653,388	41.223
11	508.450,464 418.653,388	12	508.449,018 418.672,325	18.992
12	508.449,018 418.672,325	13	508.446,306 418.690,144	18.024
13	508.446,306 418.690,144	14	508.444,705 418.734,376	44.261
14	508.444,705 418.734,376	15	508.443,453 418.771,475	37.12
15	508.443,453 418.771,475	1	508.455,511 418.802,57	33.351

** Lungimile segmentelor sunt determinate în planul de proiecție Stereo 70 și sunt rotunjite la 1 milimetru.

*** Distanța dintre puncte este formată din segmente cumulate ce sunt mai mici decât valoarea 1 milimetru.

**DATE DESPRE IMOBILUL NR. 4012**

Oficiul de Cadastru și Publicitate Imobiliară ARGES
Biroul de Cadastru și Publicitate Imobiliară Campulung

A. Partea I. Descrierea imobilului

TEREN Necunoscut

Adresa: Loc. Colnic, Jud. Arges

Nr. Crt	Nr cadastral Nr. topografic	Suprafața* (mp)	Observații / Referințe
A1		Din acte: 10.000 Masurata: 8.642	Sector cadastral:42 Teren neimprijmit;

Construcții

Crt	Nr cadastral Nr. topografic	Adresa	Observații / Referințe
A1.1		Loc. Colnic, Jud. Arges	Nr. niveluri:1; S. construita la sol:79 mp; S. construita desfasurata:79 mp;
A1.2		Loc. Colnic, Jud. Arges	Nr. niveluri:1; S. construita la sol:70 mp; S. construita desfasurata:70 mp;

B. Partea II. Proprietari și acte

Inscrieri privitoare la dreptul de proprietate și alte drepturi reale		Referințe
/		
Act Administrativ nr. 22322, din 24/09/1993 emis de CJPSDPAT ARGES;		
B1	Intabulare, drept de PROPRIETATE, dobandit prin Reconstituire, cota actuala 1/1, cota initiala 1/1 1) SOLOMON ION (CAZACU), lipsă CNP	A1
Act Normativ nr. 7, din 13/03/1996 emis de PARLAMENT (art. 12 alin. 16);		
B2	Intabulare, drept de PROPRIETATE, dobandit prin Construire, cota actuala 1/1, cota initiala 1/1 1) SOLOMON ION (CAZACU), lipsă CNP	A1.1, A1.2

C. Partea III. SARCINI .

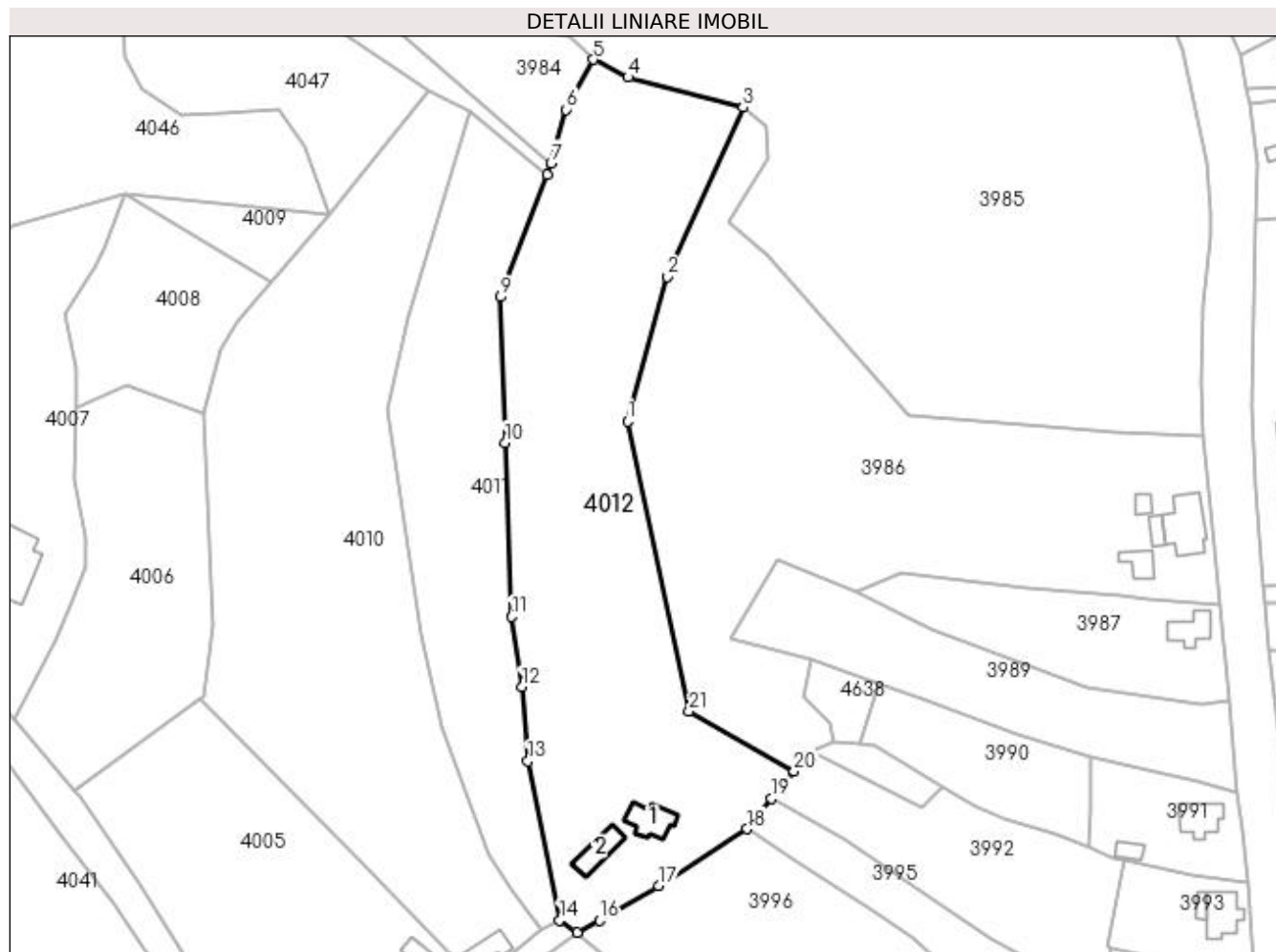
Inscrieri privind dezmembramintele dreptului de proprietate, drepturi reale de garanție și sarcini	Referințe
NU SUNT	

Anexa Nr. 1 La Partea I

Teren

Nr cadastral	Suprafața (mp)*	Observații / Referințe
	Din acte: 10.000 Masurata: 8.642	

* Suprafața este determinată în planul de proiecție Stereo 70.



Date referitoare la teren

Crt	Categorie folosință	Intra vilan	Suprafața (mp)	Tarla	Parcelă	Nr. topo	Observații / Referințe
1	curți constructii	DA	912	1	27,28	-	În act se regăsește P31-33
2	arabil	DA	728	1	28-29	-	
3	arabil	NU	526	1,34	26,597	-	
4	faneata	NU	4.675	34	597	-	
5	pasune	NU	1.801	34	598	-	Pășune împădurită

Date referitoare la construcții

Crt	Număr	Destinație construcție	Supraf. (mp)	Situație juridică	Observații / Referințe
A1.1		construcții de locuințe	79	Cu acte	Nr. niveluri:1; S. construita la sol:79 mp; S. construita desfasurata:79 mp;
A1.2		construcții anexa	70	Cu acte	Nr. niveluri:1; S. construita la sol:70 mp; S. construita desfasurata:70 mp;

Lungime Segmente

1) Valorile lungimilor segmentelor sunt obținute din proiecție în plan.

Punct început	X / Y	Punct sfârșit	X / Y	Lungime segment (** (m)
1	508.475,87 418.739,84	2	508.485,966 418.776,672	38.191
3	508.505,281 418.819,688	4	508.475,98 418.827,352	30.287
5	508.467,169 418.831,875	6	508.460,26 418.819,139	14.489
7	508.456,356 418.805,518	8	508.455,511 418.802,57	3.067
9	508.443,453 418.771,475	10	508.444,705 418.734,376	37.12
11	508.446,306 418.690,144	12	508.449,018 418.672,325	18.024
13	508.450,464 418.653,388	14	508.458,569 418.612,97	41.223
15	508.463,027 418.609,834	16	508.468,76 418.612,817	6.463
17	508.483,838 418.621,659	18	508.506,327 418.636,139	26.747
19	508.512,485 418.643,921	20	508.518,225 418.650,873	9.015
21	508.491,572 418.666,127	1	508.475,87 418.739,84	75.367

Punct început	X / Y	Punct sfârșit	X / Y	Lungime segment (** (m)
2	508.485,966 418.776,672	3	508.505,281 418.819,688	47.153
4	508.475,98 418.827,352	5	508.467,169 418.831,875	9.904
6	508.460,26 418.819,139	7	508.456,356 418.805,518	14.169
8	508.455,511 418.802,57	9	508.443,453 418.771,475	33.351
10	508.444,705 418.734,376	11	508.446,306 418.690,144	44.261
12	508.449,018 418.672,325	13	508.450,464 418.653,388	18.992
14	508.458,569 418.612,97	15	508.463,027 418.609,834	5.451
16	508.468,76 418.612,817	17	508.483,838 418.621,659	17.479
18	508.506,327 418.636,139	19	508.512,485 418.643,921	9.924
20	508.518,225 418.650,873	21	508.491,572 418.666,127	30.709

** Lungimile segmentelor sunt determinate în planul de proiecție Stereo 70 și sunt rotunjite la 1 milimetru.

*** Distanța dintre puncte este formată din segmente cumulate ce sunt mai mici decât valoarea 1 milimetru.

**DATE DESPRE IMOBILUL NR. 4013**

Oficiul de Cadastru și Publicitate Imobiliară ARGES
Biroul de Cadastru și Publicitate Imobiliară Campulung

A. Partea I. Descrierea imobilului

TEREN Necunoscut

Adresa: Loc. Colnic, Jud. Arges

Nr. Crt	Nr cadastral Nr. topografic	Suprafața* (mp)	Observații / Referințe
A1		2.007	Sector cadastral:42 Teren imprejmuit;

Construcții

Crt	Nr cadastral Nr. topografic	Adresa	Observații / Referințe
A1.1		Loc. Colnic, Jud. Arges	Nr. niveluri:1; S. construita la sol:138 mp; S. construita desfasurata:138 mp;
A1.2		Loc. Colnic, Jud. Arges	Nr. niveluri:1; S. construita la sol:11 mp; S. construita desfasurata:11 mp;

B. Partea II. Proprietari și acte

Inscrieri privitoare la dreptul de proprietate și alte drepturi reale		Referințe
/		
Act Normativ nr. 7, din 13/03/1996 emis de PARLAMENT (art. 13 alin. 15);		
B1	Inscrierea provizorie, drept de PROPRIETATE, dobandit prin Lege, cota actuala 1/1, cota initiala 1/1 1) COMUNA VALEA MARE PRAVĂȚ , CIF:5010196	A1
Act Normativ nr. 7, din 13/03/1996 emis de PARLAMENT (art. 12 alin. 16);		
B3	Intabulare, drept de PROPRIETATE, dobandit prin Construire, cota actuala 1/1, cota initiala 1/1 1) MARGALINOIU ION , lipsă CNP	A1.1, A1.2

C. Partea III. SARCINI .

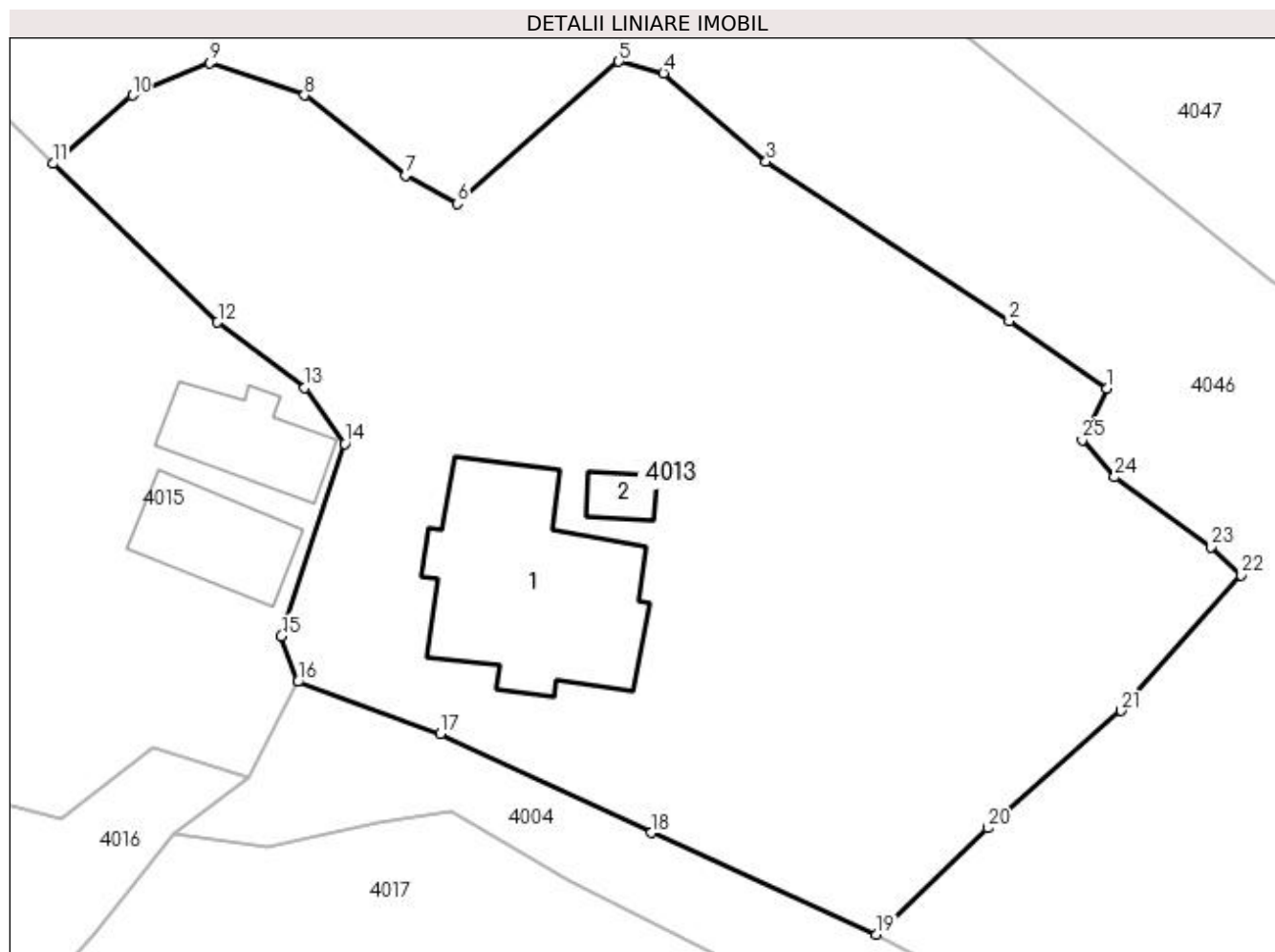
Inscrieri privind dezmembramintele dreptului de proprietate, drepturi reale de garanție și sarcini	Referințe
NU SUNT	

Anexa Nr. 1 La Partea I

Teren

Nr cadastral	Suprafața (mp)*	Observații / Referințe
	2.007	

* Suprafața este determinată în planul de proiecție Stereo 70.



Date referitoare la teren

Crt	Categorie folosință	Intra vilan	Suprafața (mp)	Tarla	Parcelă	Nr. topo	Observații / Referințe
1	curți constructii	DA	522	1	4,3	-	
2	faneata	DA	730	1	2,3	-	
3	faneata	NU	71	1	1	-	
4	faneata	NU	684	1	1,3	-	

Date referitoare la construcții

Crt	Număr	Destinație construcție	Supraf. (mp)	Situație juridică	Observații / Referințe
A1.1		construcții de locuințe	138	Cu acte	Nr. niveluri:1; S. construita la sol:138 mp; S. construita desfasurata:138 mp;
A1.2		construcții anexa	11	Cu acte	Nr. niveluri:1; S. construita la sol:11 mp; S. construita desfasurata:11 mp;

Lungime Segmente

1) Valorile lungimilor segmentelor sunt obținute din proiecție în plan.

Punct început	X / Y	Punct sfârșit	X / Y	Lungime segment (** (m))	Punct început	X / Y	Punct sfârșit	X / Y	Lungime segment (** (m))
1	508.231,735 418.847,595	2	508.225,862 418.851,619	7.119	2	508.225,862 418.851,619	3	508.211,286 418.861,181	17.432

Punct început	X / Y	Punct sfârșit	X / Y	Lungime segment (** (m)
3	508.211,286 418.861,181	4	508.205,138 418.866,482	8.118
5	508.202,461 418.867,176	6	508.192,793 418.858,654	12.888
7	508.189,67 418.860,339	8	508.183,621 418.865,144	7.725
9	508.177,92 418.867,077	10	508.173,309 418.865,144	5.0
11	508.168,532 418.861,057	12	508.178,41 418.851,55	13.71
13	508.183,64 418.847,63	14	508.186,02 418.844,28	4.109
15	508.182,23 418.832,76	16	508.183,222 418.830,018	2.916
17	508.191,76 418.826,892	18	508.204,417 418.820,984	13.968
19	508.217,891 418.814,889	20	508.224,566 418.821,26	9.227
21	508.232,574 418.828,282	22	508.239,774 418.836,399	10.85
23	508.237,946 418.838,104	24	508.232,171 418.842,287	7.131
25	508.230,242 418.844,497	1	508.231,735 418.847,595	3.439

Punct început	X / Y	Punct sfârșit	X / Y	Lungime segment (** (m)
4	508.205,138 418.866,482	5	508.202,461 418.867,176	2.765
6	508.192,793 418.858,654	7	508.189,67 418.860,339	3.549
8	508.183,621 418.865,144	9	508.177,92 418.867,077	6.02
10	508.173,309 418.865,144	11	508.168,532 418.861,057	6.287
12	508.178,41 418.851,55	13	508.183,64 418.847,63	6.536
14	508.186,02 418.844,28	15	508.182,23 418.832,76	12.127
16	508.183,222 418.830,018	17	508.191,76 418.826,892	9.092
18	508.204,417 418.820,984	19	508.217,891 418.814,889	14.788
20	508.224,566 418.821,26	21	508.232,574 418.828,282	10.651
22	508.239,774 418.836,399	23	508.237,946 418.838,104	2.5
24	508.232,171 418.842,287	25	508.230,242 418.844,497	2.933

** Lungimile segmentelor sunt determinate în planul de proiecție Stereo 70 și sunt rotunjite la 1 milimetru.

*** Distanța dintre puncte este formată din segmente cumulate ce sunt mai mici decât valoarea 1 milimetru.

**DATE DESPRE IMOBILUL NR. 4014**

Oficiul de Cadastru și Publicitate Imobiliară ARGES
Biroul de Cadastru și Publicitate Imobiliară Campulung

A. Partea I. Descrierea imobilului

TEREN Extravilan

Adresa: Jud. Arges

Nr. Crt	Nr cadastral Nr. topografic	Suprafața* (mp)	Observații / Referințe
A1		10.906	Sector cadastral:42 Teren neimprejmit;

B. Partea II. Proprietari și acte

Inscrieri privitoare la dreptul de proprietate și alte drepturi reale		Referințe
/		
Act Normativ nr. 1705, din 29/11/2006 emis de GUVERNUL ROMÂNIEI (Legea apelor 107/1996 emisă de Parlament; Legea 213/17.11.1998 emisă de Parlament);		
B1	Intabulare, drept de PROPRIETATE, dobandit prin Lege, cota actuala 1/1, cota initiala 1/1 1) STATUL ROMÂN- DOMENIUL PUBLIC , CIF:999999999999, lipsă CUI	A1
Act Normativ nr. 1176, din 29/09/2005 emis de GUVERNUL ROMÂNIEI (Ordonanța de Urgență nr. 107/05.09.2002 emisă de Guvern);		
B2	Intabulare, drept de ADMINISTRARE, dobandit prin Lege, cota actuala 1/1, cota initiala 1/1 1) ADMINISTRAȚIA NAȚIONALĂ "APELE ROMÂNE" - ADMINISTRAȚIA BAZINALĂ DE APA ARGES - VEDEA , CIF:11751186	A1

C. Partea III. SARCINI .

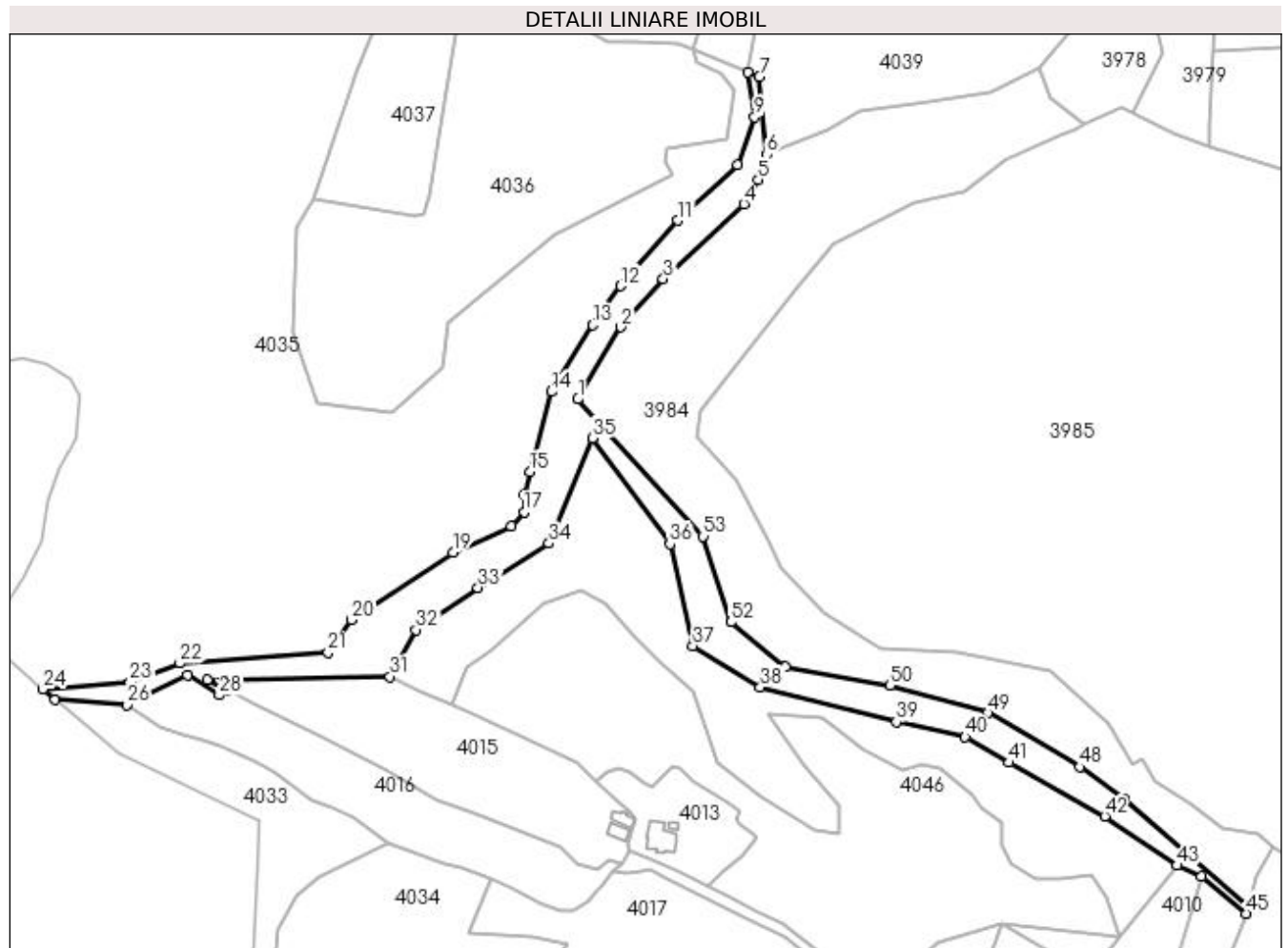
Inscrieri privind dezmembramintele dreptului de proprietate, drepturi reale de garanție și sarcini	Referințe
NU SUNT	

Anexa Nr. 1 La Partea I

Teren

Nr cadastral	Suprafața (mp)*	Observații / Referințe
	10.906	

* Suprafața este determinată în planul de proiecție Stereo 70.



Date referitoare la teren

Crt	Categorie folosință	Intravilan	Suprafața (mp)	Tarla	Parcelă	Nr. topo	Observații / Referințe
1	ape curgătoare	NU	10.906	34	598	-	Valea Rumânești

Lungime Segmente

1) Valorile lungimilor segmentelor sunt obținute din proiecție în plan.

Punct început	X / Y	Punct sfârșit	X / Y	Lungime segment	Punct început	X / Y	Punct sfârșit	X / Y	Lungime segment	Punct început	X / Y	Punct sfârșit	X / Y	Lungime segment
1	508.160,489 419.029,635	2	508.179,413 419.061,323	36.909	2	508.179,413 419.061,323	3	508.198,108 419.082,687	28.389	3	508.198,108 419.082,687	4	508.233,753 419.115,7	48.584
4	508.233,753 419.115,7	5	508.240,038 419.126,378	12.39	5	508.240,038 419.126,378	6	508.243,861 419.137,705	11.955	6	508.243,861 419.137,705	7	508.240,525 419.171,986	34.443
7	508.240,525 419.171,986	8	508.235,596 419.173,815	5.257	8	508.235,596 419.173,815	9	508.238,466 419.154,097	19.926	9	508.238,466 419.154,097	10	508.230,902 419.132,992	22.42
10	508.230,902 419.132,992	11	508.204,515 419.108,447	36.038	11	508.204,515 419.108,447	12	508.179,273 419.079,587	38.341	12	508.179,273 419.079,587	13	508.167,01 419.062,338	21.164
13	508.167,01 419.062,338	14	508.148,667 419.032,916	34.672	14	508.148,667 419.032,916	15	508.139,285 418.997,457	36.679	15	508.139,285 418.997,457	16	508.136,642 418.987,724	10.085

Punct început	X / Y	Punct sfârșit	X / Y	Lungime segment	Punct început	X / Y	Punct sfârșit	X / Y	Lungime segment	Punct început	X / Y	Punct sfârșit	X / Y	Lungime segment
16	508.136,642 418.987,724	17	508.136,642 418.979,799	7.925	17	508.136,642 418.979,799	18	508.130,938 418.973,681	8.365	18	508.130,938 418.973,681	19	508.105,198 418.962,002	28.266
19	508.105,198 418.962,002	20	508.060,481 418.932,314	53.675	20	508.060,481 418.932,314	21	508.049,997 418.917,82	17.888	21	508.049,997 418.917,82	22	507.984,67 418.913,007	65.504
22	507.984,67 418.913,007	23	507.962,664 418.904,601	23.557	23	507.962,664 418.904,601	24	507.924,166 418.901,708	38.607	24	507.924,166 418.901,708	25	507.929,6 418.897,122	7.111
25	507.929,6 418.897,122	26	507.961,321 418.894,636	31.818	26	507.961,321 418.894,636	27	507.987,873 418.907,829	29.649	27	507.987,873 418.907,829	28	508.001,976 418.899,013	16.632
28	508.001,976 418.899,013	29	508.005,77 418.901,33	4.446	29	508.005,77 418.901,33	30	507.996,86 418.905,728	9.936	30	507.996,86 418.905,728	31	508.077,39 418.907,2	80.543
31	508.077,39 418.907,2	32	508.088,819 418.927,856	23.607	32	508.088,819 418.927,856	33	508.116,251 418.946,46	33.145	33	508.116,251 418.946,46	34	508.147,602 418.966,044	36.965
34	508.147,602 418.966,044	35	508.166,908 419.012,459	50.27	35	508.166,908 419.012,459	36	508.201,056 418.965,711	57.892	36	508.201,056 418.965,711	37	508.211,178 418.920,681	46.154
37	508.211,178 418.920,681	38	508.240,973 418.902,469	34.92	38	508.240,973 418.902,469	39	508.301,141 418.887,148	62.088	39	508.301,141 418.887,148	40	508.331,515 418.880,499	31.093
40	508.331,515 418.880,499	41	508.350,896 418.869,225	22.422	41	508.350,896 418.869,225	42	508.393,13 418.845,521	48.431	42	508.393,13 418.845,521	43	508.425,09 418.823,88	38.598
43	508.425,09 418.823,88	44	508.435,813 418.818,879	11.832	44	508.435,813 418.818,879	45	508.455,511 418.802,57	25.573	45	508.455,511 418.802,57	46	508.456,356 418.805,518	3.067
46	508.456,356 418.805,518	47	508.401,445 418.853,218	72.736	47	508.401,445 418.853,218	48	508.382,091 418.867,326	23.95	48	508.382,091 418.867,326	49	508.341,561 418.891,218	47.048
49	508.341,561 418.891,218	50	508.298,299 418.903,277	44.911	50	508.298,299 418.903,277	51	508.252,077 418.911,469	46.942	51	508.252,077 418.911,469	52	508.227,917 418.931,223	31.208
52	508.227,917 418.931,223	53	508.215,724 418.969,061	39.754	53	508.215,724 418.969,061	1	508.160,489 419.029,635	81.976					

** Lungimile segmentelor sunt determinate în planul de proiecție Stereo 70 și sunt rotunjite la 1 milimetru.

*** Distanța dintre puncte este formată din segmente cumulate ce sunt mai mici decât valoarea 1 milimetru.

**DATE DESPRE IMOBILUL NR. 4015**

Oficiul de Cadastru și Publicitate Imobiliară ARGES
Biroul de Cadastru și Publicitate Imobiliară Campulung

A. Partea I. Descrierea imobilului

TEREN Necunoscut

Nr. CF vechi:699
Nr. cadastral vechi:845

Adresa: Loc. Colnic, Jud. Arges, PCT BILCESTI

Nr. Crt	Nr cadastral Nr. topografic	Suprafața* (mp)	Observații / Referințe
A1	81009	6.035	Sector cadastral:42 Teren neimprejmuit;

Construcții

Crt	Nr cadastral Nr. topografic	Adresa	Observații / Referințe
A1.1	81009-C1	Loc. Colnic, Jud. Arges, PCT BILCESTI	Nr. niveluri:1; S. construita la sol:47 mp; S. construita desfasurata:47 mp;
A1.2		Loc. Colnic, Jud. Arges, PCT BILCESTI	Nr. niveluri:1; S. construita la sol:44 mp; S. construita desfasurata:44 mp;

B. Partea II. Proprietari și acte

Inscrieri privitoare la dreptul de proprietate și alte drepturi reale		Referințe
5923 / 04/07/2007		
Act Notarial nr. 413, din 02/07/2007 emis de BNP CAZACU SORIN BENONE;		
B1	Intabulare, drept de PROPRIETATE, dobandit prin Conventie, cota actuala 1/1, cota initiala 1/1 1) ZENOVIE MANUEL, casatorit cu, lipsă CNP 2) ZENOVIE CARLA RALUCA, lipsă CNP OBSERVATII: (provenita din conversia CF 699)	A1, A1.1
/		
Act Normativ nr. 7, din 13/03/1996 emis de PARLAMENT (art. 12 alin. 16);		
B3	Intabulare, drept de PROPRIETATE, dobandit prin Construire, cota actuala 1/1, cota initiala 1/1 1) ZENOVIE MANUEL, lipsă CNP 2) ZENOVIE CARLA RALUCA, lipsă CNP	A1.2

C. Partea III. SARCINI

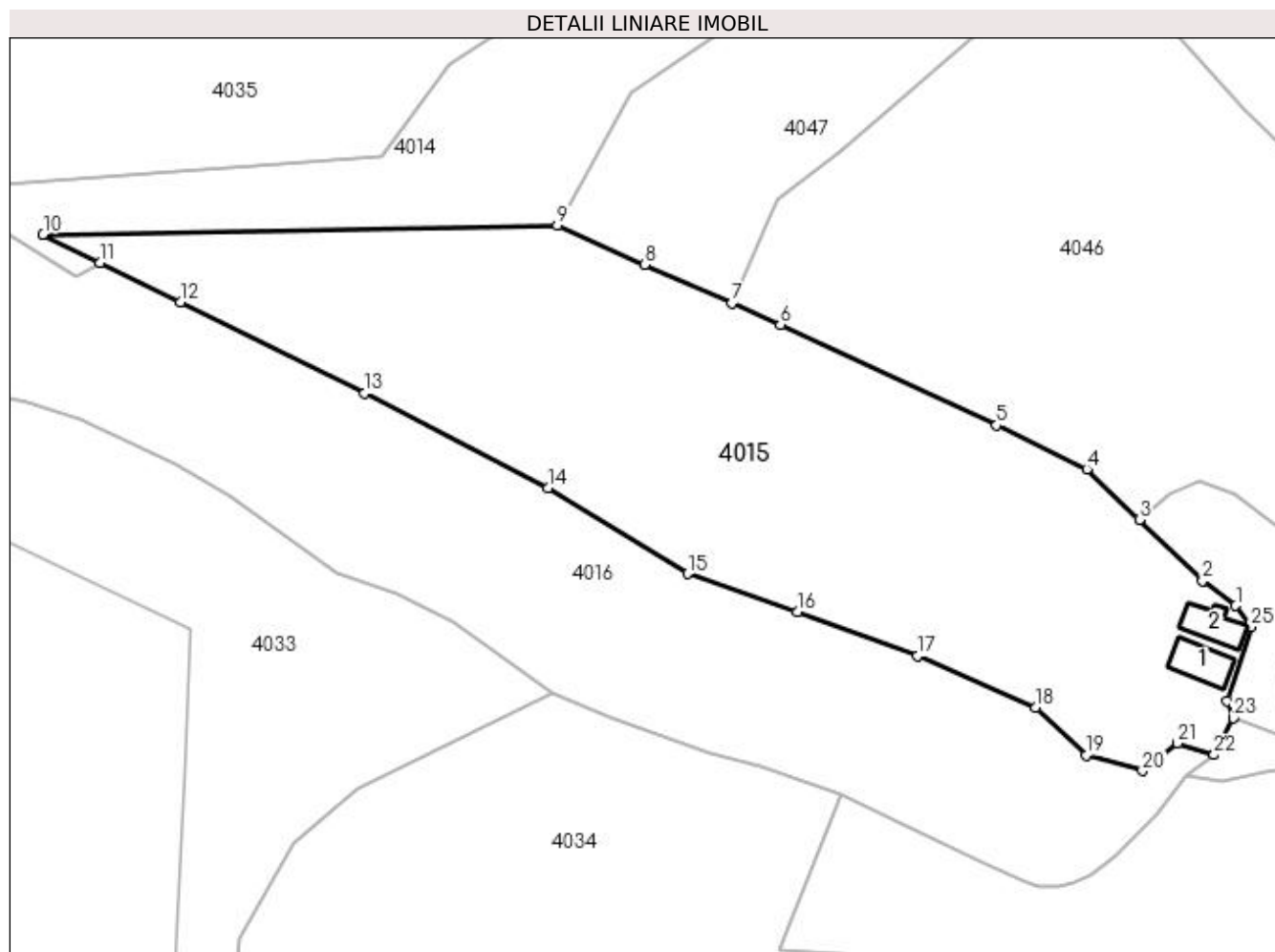
Inscrieri privind dezmembramintele dreptului de proprietate, drepturi reale de garanție și sarcini		Referințe
1516 / 10/02/2014		
Act Notarial nr. 363, din 07/02/2014 emis de CAZACU SORIN BENONE;		
C1	se noteaza imprumutul spre folosinta, cu titlu gratuit, asupra imobilului de sub A1si A1.1 Ord, pe o perioada de 11(unsprezece) ani, incepand cu data de 07.02.2014 pana la data de 07.02.2025 1) SC MEDIA CONSTRUCT BUSINESS SRL, CIF:22569750	A1, A1.1
9310 / 02/05/2022		
Inscris Sub Semnatura Privata nr. 693/2021, din 26/04/2021 emis de BEJ MURARU TATOIU BOGDAN (hotarare judecatoreasca nr 6384/205/2021 din 21.12.2021, emis de JUDECATORIA CAMPULUNG);		
C2	se noteaza urmarirea silita imobiliara din dosar de executare nr. 693/2021 -executor judecatoresc Muraru Tatiou Bogdan, pentru recuperarea sumei de 17219,95 lei, ce reprezinta debit restant la care se adauga suma de 1188 lei ce reprezinta cheltuieli de executare pentru care se face urmarirea, privind pe debitorul Zenovie Manuel, creditorul urmaritor fiind CAR INVATAMANT CAMPULUNG IFN	A1, A1.1

Anexa Nr. 1 La Partea I

Teren

Nr cadastral	Suprafața (mp)*	Observații / Referințe
81009	6.035	

* Suprafața este determinată în planul de proiecție Stereo 70.



Date referitoare la teren

Crt	Categorie folosință	Intra vilan	Suprafața (mp)	Tarla	Parcelă	Nr. topo	Observații / Referințe
1	curți constructii	DA	490	1	5	-	conf PUG
2	faneata	DA	298	1	5	-	
3	faneata	NU	4.791	34	597	-	
4	neproductiv	NU	456	34	597	-	

Date referitoare la construcții

Crt	Număr	Destinație construcție	Supraf. (mp)	Situație juridică	Observații / Referințe
A1.1	81009-C1	construcții de locuințe	47	Cu acte	Nr. niveluri:1; S. construita la sol:47 mp; S. construita desfasurata:47 mp;
A1.2		construcții anexa	44	Cu acte	Nr. niveluri:1; S. construita la sol:44 mp; S. construita desfasurata:44 mp;

Lungime Segmente

1) Valorile lungimilor segmentelor sunt obținute din proiecție în plan.

Punct început	X / Y	Punct sfârșit	X / Y	Lungime segment (** (m))
1	508.183,64 418.847,63	2	508.178,41 418.851,55	6.536

Punct început	X / Y	Punct sfârșit	X / Y	Lungime segment (** (m))
2	508.178,41 418.851,55	3	508.168,532 418.861,057	13.71

Punct început	X / Y	Punct sfârșit	X / Y	Lungime segment (** (m))
3	508.168,532 418.861,057	4	508.160,3 418.868,98	11.425
5	508.146,15 418.875,85	6	508.112,34 418.891,61	37.303
7	508.104,702 418.894,97	8	508.091,04 418.900,98	14.925
9	508.077,39 418.907,2	10	507.996,86 418.905,728	80.543
11	508.005,77 418.901,33	12	508.018,33 418.895,14	14.002
13	508.047,22 418.880,92	14	508.075,88 418.866,03	32.297
15	508.097,756 418.852,609	16	508.114,95 418.846,68	18.188
17	508.133,76 418.839,72	18	508.152,28 418.831,7	20.182
19	508.160,17 418.824,22	20	508.169,04 418.821,76	9.205
21	508.174,49 418.826,11	22	508.180,254 418.824,264	6.052
23	508.183,222 418.830,018	24	508.182,23 418.832,76	2.916
25	508.186,02 418.844,28	1	508.183,64 418.847,63	4.109

Punct început	X / Y	Punct sfârșit	X / Y	Lungime segment (** (m))
4	508.160,3 418.868,98	5	508.146,15 418.875,85	15.73
6	508.112,34 418.891,61	7	508.104,702 418.894,97	8.344
8	508.091,04 418.900,98	9	508.077,39 418.907,2	15.0
10	507.996,86 418.905,728	11	508.005,77 418.901,33	9.936
12	508.018,33 418.895,14	13	508.047,22 418.880,92	32.2
14	508.075,88 418.866,03	15	508.097,756 418.852,609	25.665
16	508.114,95 418.846,68	17	508.133,76 418.839,72	20.056
18	508.152,28 418.831,7	19	508.160,17 418.824,22	10.872
20	508.169,04 418.821,76	21	508.174,49 418.826,11	6.973
22	508.180,254 418.824,264	23	508.183,222 418.830,018	6.474
24	508.182,23 418.832,76	25	508.186,02 418.844,28	12.127

** Lungimile segmentelor sunt determinate în planul de proiecție Stereo 70 și sunt rotunjite la 1 milimetru.

*** Distanța dintre puncte este formată din segmente cumulate ce sunt mai mici decât valoarea 1 milimetru.

**DATE DESPRE IMOBILUL NR. 4016**

Oficiul de Cadastru și Publicitate Imobiliară ARGES
Biroul de Cadastru și Publicitate Imobiliară Campulung

A. Partea I. Descrierea imobilului

TEREN Necunoscut

Adresa: Loc. Colnic, Jud. Arges

Nr. Crt	Nr cadastral Nr. topografic	Suprafața* (mp)	Observații / Referințe
A1		5.290	Sector cadastral:42 Teren neimprejmuit;

B. Partea II. Proprietari și acte

Inscrieri privitoare la dreptul de proprietate și alte drepturi reale	Referințe
/	
Act Normativ nr. 7, din 13/03/1996 emis de PARLAMENT (art. 13 alin. 15);	
B1	A1
Inscrierea provizorie, drept de PROPRIETATE, dobandit prin Lege, cota actuala 1/1, cota initiala 1/1 1) COMUNA VALEA MARE PRAVAT, CIF:5010196	

C. Partea III. SARCINI .

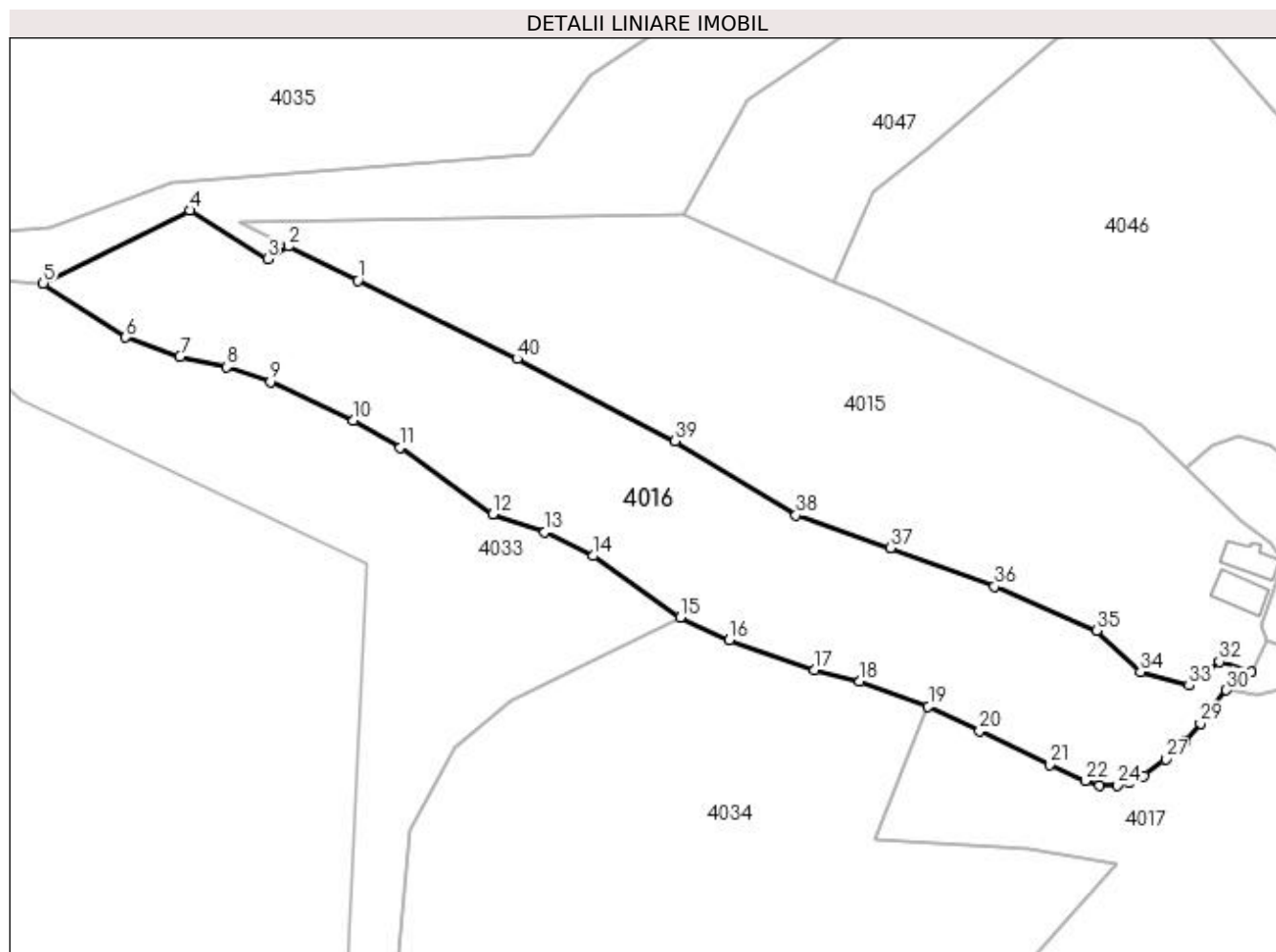
Inscrieri privind dezmembramintele dreptului de proprietate, drepturi reale de garanție și sarcini	Referințe
NU SUNT	

Anexa Nr. 1 La Partea I

Teren

Nr cadastral	Suprafața (mp)*	Observații / Referințe
	5.290	

* Suprafața este determinată în planul de proiecție Stereo 70.



Date referitoare la teren

Crt	Categorie folosință	Intravilan	Suprafața (mp)	Tarla	Parcelă	Nr. topo	Observații / Referințe
1	faneata	DA	400	1	7	-	
2	faneata	NU	4.890	34	597	-	

Lungime Segmente

1) Valorile lungimilor segmentelor sunt obținute din proiecție în plan.

Punct început	X / Y	Punct sfârșit	X / Y	Lungime segment (** (m)
1	508.018,33 418.895,14	2	508.005,77 418.901,33	14.002
3	508.001,976 418.899,013	4	507.987,873 418.907,829	16.632
5	507.961,321 418.894,636	6	507.976,29 418.884,86	17.879
7	507.986,15 418.881,35	8	507.994,53 418.879,45	8.593

Punct început	X / Y	Punct sfârșit	X / Y	Lungime segment (** (m)
2	508.005,77 418.901,33	3	508.001,976 418.899,013	4.446
4	507.987,873 418.907,829	5	507.961,321 418.894,636	29.649
6	507.976,29 418.884,86	7	507.986,15 418.881,35	10.466
8	507.994,53 418.879,45	9	508.002,53 418.876,77	8.437

Punct început	X / Y	Punct sfârșit	X / Y	Lungime segment (** (m))	Punct început	X / Y	Punct sfârșit	X / Y	Lungime segment (** (m))
9	508.002,53 418.876,77	10	508.017,6 418.869,74	16.629	10	508.017,6 418.869,74	11	508.026,08 418.864,92	9.754
11	508.026,08 418.864,92	12	508.042,82 418.852,82	20.655	12	508.042,82 418.852,82	13	508.052,25 418.849,6	9.965
13	508.052,25 418.849,6	14	508.061,03 418.845,23	9.807	14	508.061,03 418.845,23	15	508.076,75 418.834,05	19.29
15	508.076,75 418.834,05	16	508.085,7 418.830,0	9.824	16	508.085,7 418.830,0	17	508.101,16 418.824,63	16.366
17	508.101,16 418.824,63	18	508.109,3 418.822,6	8.389	18	508.109,3 418.822,6	19	508.121,75 418.817,99	13.276
19	508.121,75 418.817,99	20	508.131,035 418.813,54	10.296	20	508.131,035 418.813,54	21	508.143,72 418.807,4	14.093
21	508.143,72 418.807,4	22	508.150,27 418.804,5	7.163	22	508.150,27 418.804,5	23	508.152,76 418.803,66	2.628
23	508.152,76 418.803,66	24	508.155,96 418.803,7	3.2	24	508.155,96 418.803,7	25	508.158,2 418.804,15	2.285
25	508.158,2 418.804,15	26	508.160,82 418.805,4	2.903	26	508.160,82 418.805,4	27	508.164,8 418.808,45	5.014
27	508.164,8 418.808,45	28	508.168,36 418.811,88	4.944	28	508.168,36 418.811,88	29	508.171,06 418.814,9	4.051
29	508.171,06 418.814,9	30	508.175,797 418.820,948	7.682	30	508.175,797 418.820,948	31	508.180,254 418.824,264	5.555
31	508.180,254 418.824,264	32	508.174,49 418.826,11	6.052	32	508.174,49 418.826,11	33	508.169,04 418.821,76	6.973
33	508.169,04 418.821,76	34	508.160,17 418.824,22	9.205	34	508.160,17 418.824,22	35	508.152,28 418.831,7	10.872
35	508.152,28 418.831,7	36	508.133,76 418.839,72	20.182	36	508.133,76 418.839,72	37	508.114,95 418.846,68	20.056
37	508.114,95 418.846,68	38	508.097,756 418.852,609	18.188	38	508.097,756 418.852,609	39	508.075,88 418.866,03	25.665
39	508.075,88 418.866,03	40	508.047,22 418.880,92	32.297	40	508.047,22 418.880,92	1	508.018,33 418.895,14	32.2

** Lungimile segmentelor sunt determinate în planul de proiecție Stereo 70 și sunt rotunjite la 1 milimetru.

*** Distanța dintre puncte este formată din segmente cumulate ce sunt mai mici decât valoarea 1 milimetru.

**DATE DESPRE IMOBILUL NR. 4017**

Oficiul de Cadastru și Publicitate Imobiliară ARGES
Biroul de Cadastru și Publicitate Imobiliară Campulung

A. Partea I. Descrierea imobilului

TEREN Necunoscut

Adresa: Loc. Colnic, Jud. Arges

Nr. Crt	Nr cadastral Nr. topografic	Suprafața* (mp)	Observații / Referințe
A1		11.759	Sector cadastral:42 Teren neimprijmit;

Construcții

Crt	Nr cadastral Nr. topografic	Adresa	Observații / Referințe
A1.1		Loc. Colnic, Jud. Arges	Nr. niveluri:1; S. construita la sol:42 mp; S. construita desfasurata:42 mp;

B. Partea II. Proprietari și acte

Inscrieri privitoare la dreptul de proprietate și alte drepturi reale		Referințe
/		
Act Normativ nr. 7, din 13/03/1996 emis de PARLAMENT (art. 13 alin. 15);		
B1	Inscrierea provizorie, drept de PROPRIETATE, dobandit prin Lege, cota actuala 1/1, cota initiala 1/1 1) COMUNA VALEA MARE PRAVAT, CIF:5010196	A1, A1.1

C. Partea III. SARCINI .

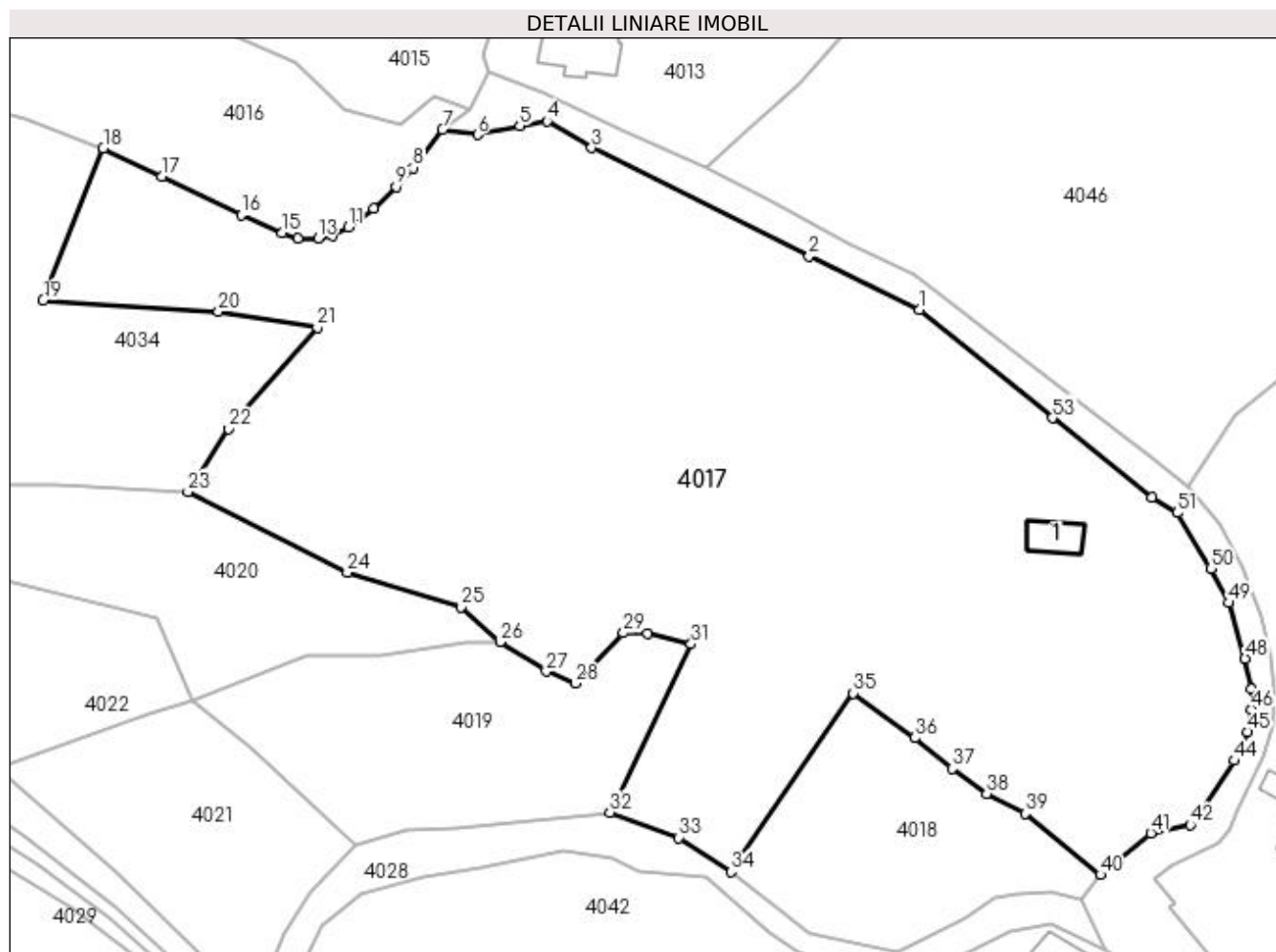
Inscrieri privind dezmembramintele dreptului de proprietate, drepturi reale de garanție și sarcini	Referințe
NU SUNT	

Anexa Nr. 1 La Partea I

Teren

Nr cadastral	Suprafața (mp)*	Observații / Referințe
	11.759	

* Suprafața este determinată în planul de proiecție Stereo 70.



Date referitoare la teren

Crt	Categorie folosință	Intravilan	Suprafața (mp)	Tarla	Parcelă	Nr. topo	Observații / Referințe
1	curți constructii	DA	348	1	14,15	-	
2	faneata	DA	9.442	34	597	-	
3	faneata	NU	601	34	597	-	
4	faneata	NU	745	34	597	-	
5	faneata	NU	623	34	597	-	

Date referitoare la construcții

Crt	Număr	Destinație construcție	Supraf. (mp)	Situație juridică	Observații / Referințe
A1.1		construcții anexa	42	Cu acte	Nr. niveluri:1; S. construita la sol:42 mp; S. construita desfasurata:42 mp;

Lungime Segmente

1) Valorile lungimilor segmentelor sunt obținute din proiecție în plan.

Punct început	X / Y	Punct sfârșit	X / Y	Lungime segment	Punct început	X / Y	Punct sfârșit	X / Y	Lungime segment	Punct început	X / Y	Punct sfârșit	X / Y	Lungime segment
1	508.251,751 418.792,311	2	508.234,178 418.800,78	19.507	2	508.234,178 418.800,78	3	508.199,528 418.818,05	38.715	3	508.199,528 418.818,05	4	508.192,403 418.822,293	8.293

Punct început	X / Y	Punct sfârșit	X / Y	Lungime segment	Punct început	X / Y	Punct sfârșit	X / Y	Lungime segment	Punct început	X / Y	Punct sfârșit	X / Y	Lungime segment
4	508.192,403 418.822,293	5	508.188,079 418.821,584	4.382	5	508.188,079 418.821,584	6	508.181,342 418.820,179	6.882	6	508.181,342 418.820,179	7	508.175,797 418.820,948	5.598
7	508.175,797 418.820,948	8	508.171,06 418.814,9	7.682	8	508.171,06 418.814,9	9	508.168,36 418.811,88	4.051	9	508.168,36 418.811,88	10	508.164,8 418.808,45	4.944
10	508.164,8 418.808,45	11	508.160,82 418.805,4	5.014	11	508.160,82 418.805,4	12	508.158,2 418.804,15	2.903	12	508.158,2 418.804,15	13	508.155,96 418.803,7	2.285
13	508.155,96 418.803,7	14	508.152,76 418.803,66	3.2	14	508.152,76 418.803,66	15	508.150,27 418.804,5	2.628	15	508.150,27 418.804,5	16	508.143,72 418.807,4	7.163
16	508.143,72 418.807,4	17	508.131,035 418.813,54	14.09 3	17	508.131,035 418.813,54	18	508.121,75 418.817,99	10.29 6	18	508.121,75 418.817,99	19	508.112,168 418.793,772	26.04 5
19	508.112,168 418.793,772	20	508.140,091 418.792,015	27.97 8	20	508.140,091 418.792,015	21	508.155,851 418.789,432	15.97	21	508.155,851 418.789,432	22	508.141,677 418.773,352	21.43 5
22	508.141,677 418.773,352	23	508.135,243 418.763,32	11.91 8	23	508.135,243 418.763,32	24	508.160,616 418.750,436	28.45 7	24	508.160,616 418.750,436	25	508.178,778 418.744,952	18.97 2
25	508.178,778 418.744,952	26	508.184,934 418.739,414	8.28	26	508.184,934 418.739,414	27	508.192,304 418.734,732	8.731	27	508.192,304 418.734,732	28	508.196,893 418.732,811	4.975
28	508.196,893 418.732,811	29	508.204,613 418.740,841	11.13 9	29	508.204,613 418.740,841	30	508.208,412 418.740,759	3.8	30	508.208,412 418.740,759	31	508.215,374 418.739,078	7.162
31	508.215,374 418.739,078	32	508.202,406 418.712,273	29.77 7	32	508.202,406 418.712,273	33	508.213,437 418.708,26	11.73 8	33	508.213,437 418.708,26	34	508.221,727 418.702,809	9.922
34	508.221,727 418.702,809	35	508.241,215 418.731,26	34.48 5	35	508.241,215 418.731,26	36	508.250,984 418.724,123	12.09 8	36	508.250,984 418.724,123	37	508.256,96 418.719,247	7.713
37	508.256,96 418.719,247	38	508.262,444 418.715,274	6.772	38	508.262,444 418.715,274	39	508.268,555 418.712,075	6.898	39	508.268,555 418.712,075	40	508.280,563 418.702,369	15.44
40	508.280,563 418.702,369	41	508.288,591 418.708,961	10.38 8	41	508.288,591 418.708,961	42	508.294,849 418.710,259	6.391	42	508.294,849 418.710,259	43	508.296,755 418.712,314	2.803
43	508.296,755 418.712,314	44	508.301,881 418.720,511	9.668	44	508.301,881 418.720,511	45	508.303,98 418.725,076	5.024	45	508.303,98 418.725,076	46	508.304,558 418.728,691	3.661
46	508.304,558 418.728,691	47	508.304,565 418.731,96	3.269	47	508.304,565 418.731,96	48	508.303,623 418.736,766	4.897	48	508.303,623 418.736,766	49	508.300,992 418.745,634	9.25
49	508.300,992 418.745,634	50	508.298,136 418.751,097	6.165	50	508.298,136 418.751,097	51	508.292,828 418.759,958	10.32 9	51	508.292,828 418.759,958	52	508.288,711 418.762,444	4.809
52	508.288,711 418.762,444	53	508.272,917 418.775,053	20.21	53	508.272,917 418.775,053	1	508.251,751 418.792,311	27.31					

** Lungimile segmentelor sunt determinate în planul de proiecție Stereo 70 și sunt rotunjite la 1 milimetru.

*** Distanța dintre puncte este formată din segmente cumulate ce sunt mai mici decât valoarea 1 milimetru.

**DATE DESPRE IMOBILUL NR. 4018**

Oficiul de Cadastru și Publicitate Imobiliară ARGES
Biroul de Cadastru și Publicitate Imobiliară Campulung

A. Partea I. Descrierea imobilului

TEREN Intravilan

Nr. CF vechi:565
Nr. cadastral vechi:832

Adresa: Loc. Colnic, Jud. Arges, PCT La Neagoe

Nr. Crt	Nr cadastral Nr. topografic	Suprafața* (mp)	Observații / Referințe
A1	81186	Din acte: 1.097 Masurata: 1.246	Sector cadastral:42 Teren imprejmuit;

B. Partea II. Proprietari și acte

Inscrieri privitoare la dreptul de proprietate și alte drepturi reale		Referințe
12301 / 04/09/2015		
Act Notarial nr. 1258, din 04/09/2015 emis de Zipisi Cornelia;		
B2	Intabulare, drept de PROPRIETATE, dobandit prin Conventie, cota actuala 1/1, cota initiala 1/1 1) MOROE LILIANA, necasatorita	A1

C. Partea III. SARCINI .

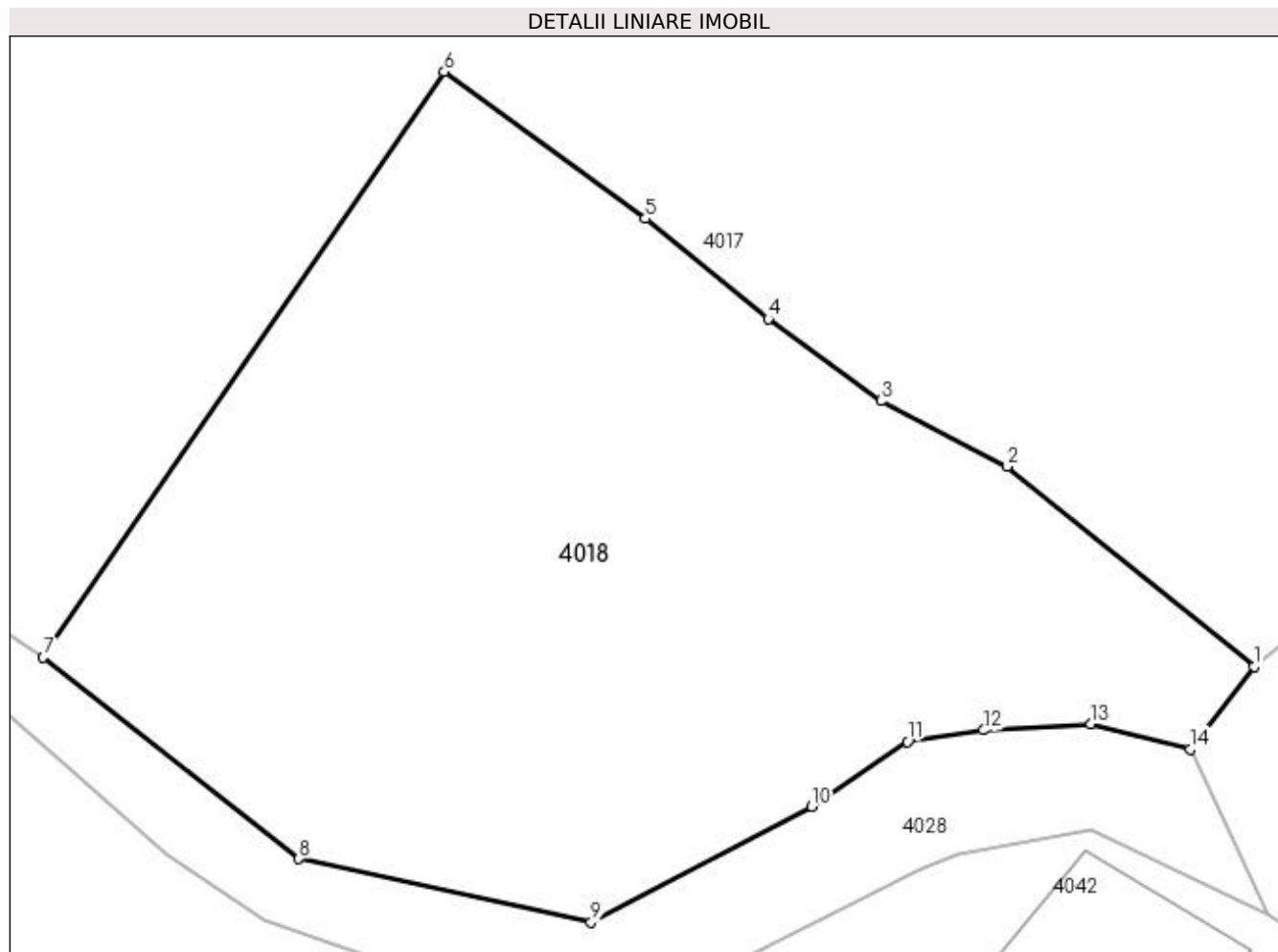
Inscrieri privind dezmembramintele dreptului de proprietate, drepturi reale de garanție și sarcini	Referințe
NU SUNT	

Anexa Nr. 1 La Partea I

Teren

Nr cadastral	Suprafața (mp)*	Observații / Referințe
81186	Din acte: 1.097 Masurata: 1.246	

* Suprafața este determinată în planul de proiecție Stereo 70.



Date referitoare la teren

Crt	Categorie folosință	Intra vilan	Suprafața (mp)	Tarla	Parcelă	Nr. topo	Observații / Referințe
1	faneata	DA	1.246	1	8-10	-	

Lungime Segmente

1) Valorile lungimilor segmentelor sunt obținute din proiecție în plan.

Punct început	X / Y	Punct sfârșit	X / Y	Lungime segment (** (m)
1	508.280,563 418.702,369	2	508.268,555 418.712,075	15.44
2	508.268,555 418.712,075	3	508.262,444 418.715,274	6.898
3	508.262,444 418.715,274	4	508.256,96 418.719,247	6.772
4	508.256,96 418.719,247	5	508.250,984 418.724,123	7.713
5	508.250,984 418.724,123	6	508.241,215 418.731,26	12.098

Punct început	X / Y	Punct sfârșit	X / Y	Lungime segment (** (m)
6	508.241,215 418.731,26	7	508.221,727 418.702,809	34.485
7	508.221,727 418.702,809	8	508.234,157 418.693,023	15.82
8	508.234,157 418.693,023	9	508.248,347 418.689,935	14.522
9	508.248,347 418.689,935	10	508.259,075 418.695,546	12.107
10	508.259,075 418.695,546	11	508.263,721 418.698,716	5.624
11	508.263,721 418.698,716	12	508.267,43 418.699,273	3.751
12	508.267,43 418.699,273	13	508.272,633 418.699,587	5.212
13	508.272,633 418.699,587	14	508.277,466 418.698,348	4.989
14	508.277,466 418.698,348	1	508.280,563 418.702,369	5.075

** Lungimile segmentelor sunt determinate în planul de proiecție Stereo 70 și sunt rotunjite la 1 milimetru.

*** Distanța dintre puncte este formată din segmente cumulate ce sunt mai mici decât valoarea 1 milimetru.

**DATE DESPRE IMOBILUL NR. 4019**

Oficiul de Cadastru și Publicitate Imobiliară ARGES
Biroul de Cadastru și Publicitate Imobiliară Campulung

A. Partea I. Descrierea imobilului

TEREN Extravilan

Adresa: Jud. Arges

Nr. Crt	Nr cadastral Nr. topografic	Suprafața* (mp)	Observații / Referințe
A1		1.700	Sector cadastral:42 Teren imprejmuit;

B. Partea II. Proprietari și acte

Inscrieri privitoare la dreptul de proprietate și alte drepturi reale		Referințe
/		
Act Normativ nr. 7, din 13/03/1996 emis de PARLAMENT (art. 13 alin. 15);		
B1	Inscrierea provizorie, drept de PROPRIETATE, dobandit prin Lege, cota actuala 1/1, cota initiala 1/1 1) COMUNA VALEA MARE PRAVAT, CIF:5010196	A1

C. Partea III. SARCINI .

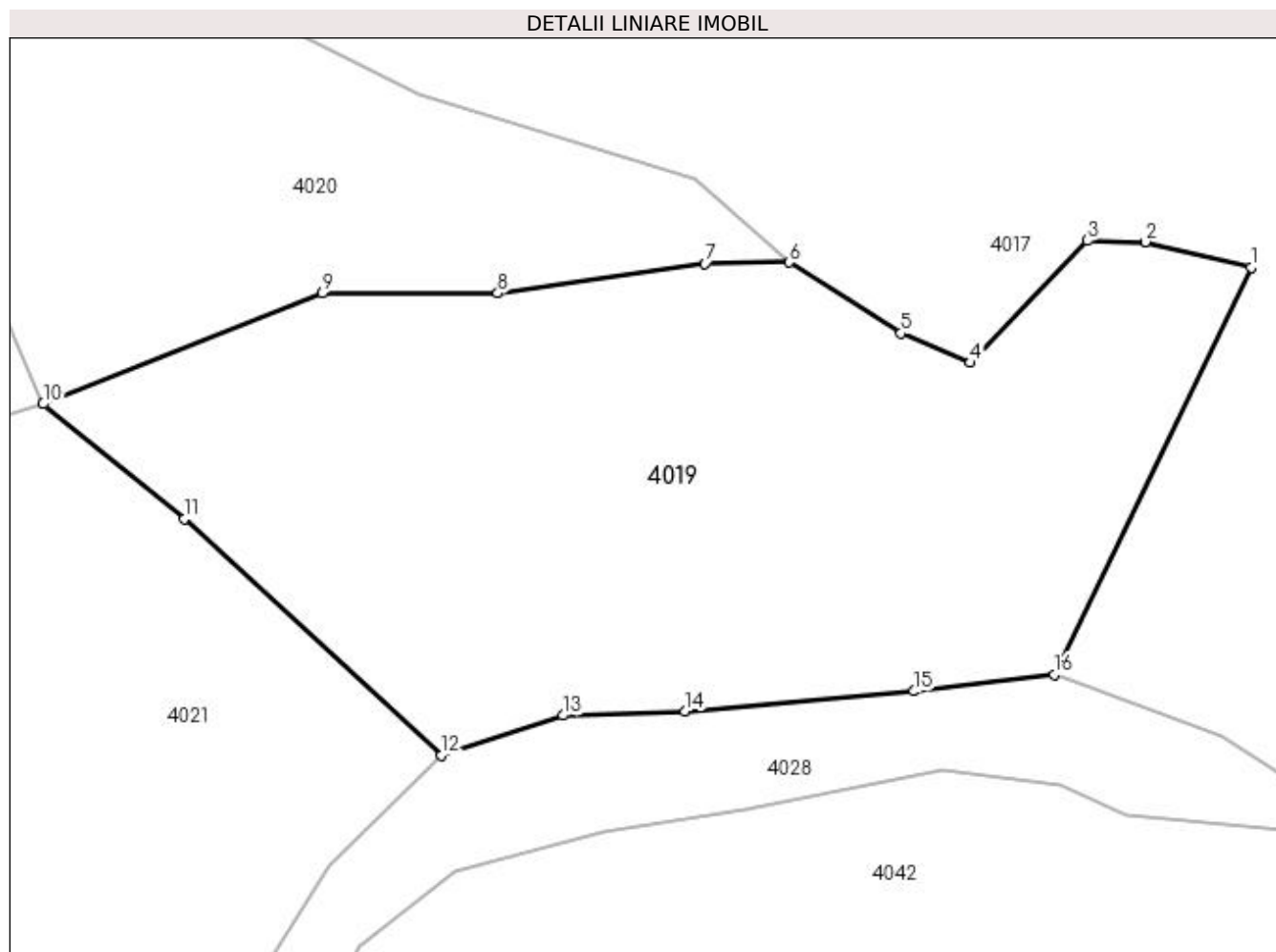
Inscrieri privind dezmembramintele dreptului de proprietate, drepturi reale de garanție și sarcini	Referințe
NU SUNT	

Anexa Nr. 1 La Partea I

Teren

Nr cadastral	Suprafața (mp)*	Observații / Referințe
	1.700	

* Suprafața este determinată în planul de proiecție Stereo 70.



Date referitoare la teren

Crt	Categorie folosință	Intra vilan	Suprafața (mp)	Tarla	Parcelă	Nr. topo	Observații / Referințe
1	faneata	NU	1.700	34	597	-	

Lungime Segmente

1) Valorile lungimilor segmentelor sunt obținute din proiecție în plan.

Punct început	X / Y	Punct sfârșit	X / Y	Lungime segment (** (m)
1	508.215,374 418.739,078	2	508.208,412 418.740,759	7.162
2	508.208,412 418.740,759	3	508.204,613 418.740,841	3.8
3	508.204,613 418.740,841	4	508.196,893 418.732,811	11.139
4	508.196,893 418.732,811	5	508.192,304 418.734,732	4.975
5	508.192,304 418.734,732	6	508.184,934 418.739,414	8.731

Punct început	X / Y	Punct sfârșit	X / Y	Lungime segment (** (m)
6	508.184,934 418.739,414	7	508.179,425 418.739,34	5.509
7	508.179,425 418.739,34	8	508.165,749 418.737,384	13.815
8	508.165,749 418.737,384	9	508.154,201 418.737,379	11.548
9	508.154,201 418.737,379	10	508.135,825 418.730,086	19.77
10	508.135,825 418.730,086	11	508.145,106 418.722,515	11.977
11	508.145,106 418.722,515	12	508.162,051 418.706,966	22.998
12	508.162,051 418.706,966	13	508.170,066 418.709,583	8.431
13	508.170,066 418.709,583	14	508.178,092 418.709,857	8.031
14	508.178,092 418.709,857	15	508.193,187 418.711,182	15.153
15	508.193,187 418.711,182	16	508.202,406 418.712,273	9.283
16	508.202,406 418.712,273	1	508.215,374 418.739,078	29.777

** Lungimile segmentelor sunt determinate în planul de proiecție Stereo 70 și sunt rotunjite la 1 milimetru.

*** Distanța dintre puncte este formată din segmente cumulate ce sunt mai mici decât valoarea 1 milimetru.

**DATE DESPRE IMOBILUL NR. 4020**

Oficiul de Cadastru și Publicitate Imobiliară ARGES
Biroul de Cadastru și Publicitate Imobiliară Campulung

A. Partea I. Descrierea imobilului

TEREN Extravilan

Adresa: Jud. Arges

Nr. Crt	Nr cadastral Nr. topografic	Suprafața* (mp)	Observații / Referințe
A1		1.451	Sector cadastral:42 Teren neimprejmuit;

B. Partea II. Proprietari și acte

Inscrieri privitoare la dreptul de proprietate și alte drepturi reale		Referințe
/		
Act Normativ nr. 7, din 13/03/1996 emis de PARLAMENT (art. 13 alin. 15);		
B1	Inscrierea provizorie, drept de PROPRIETATE, dobandit prin Lege, cota actuala 1/1, cota initiala 1/1 1) COMUNA VALEA MARE PRAVAT, CIF:5010196	A1

C. Partea III. SARCINI .

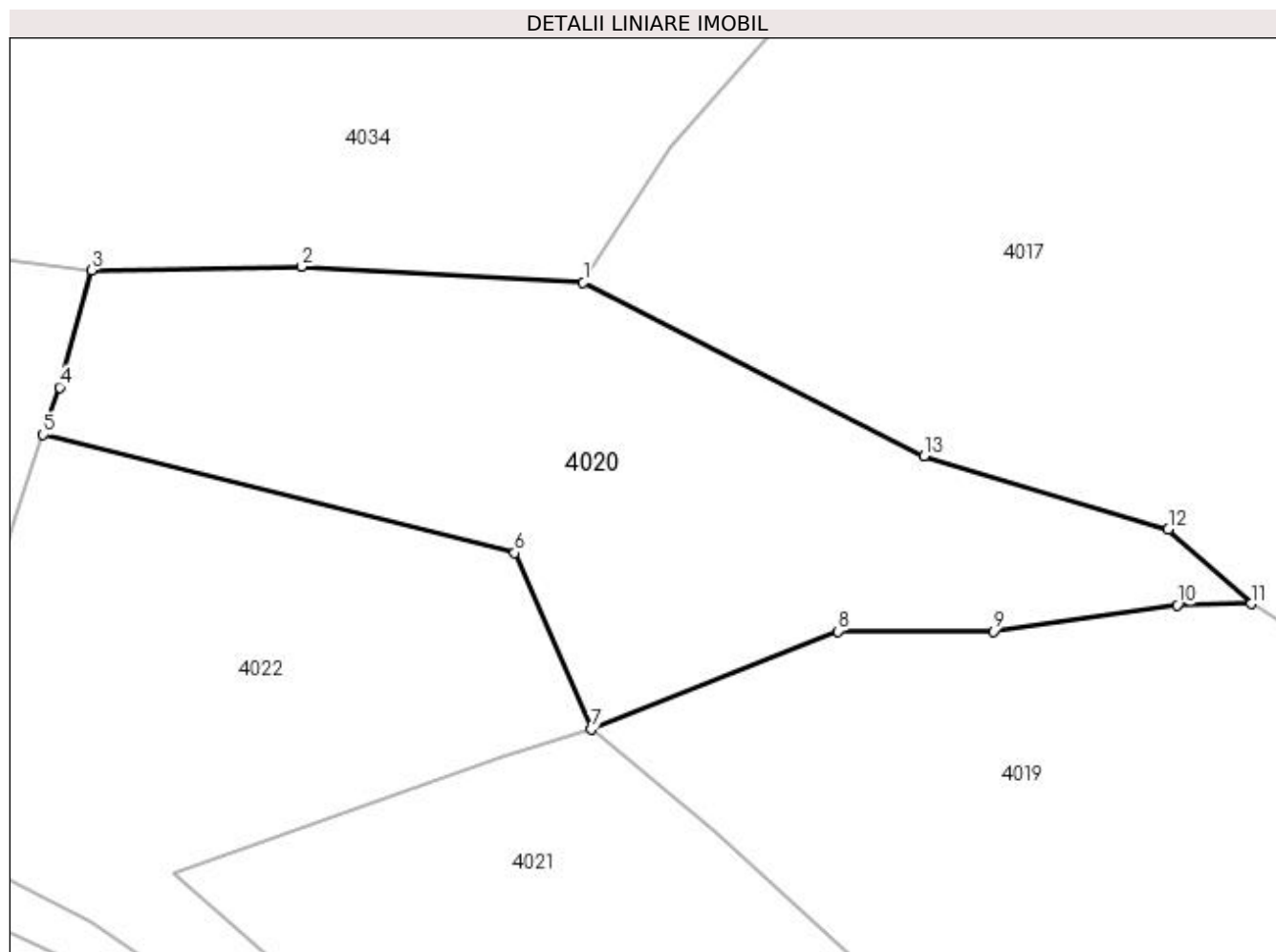
Inscrieri privind dezmembramintele dreptului de proprietate, drepturi reale de garanție și sarcini	Referințe
NU SUNT	

Anexa Nr. 1 La Partea I

Teren

Nr cadastral	Suprafața (mp)*	Observații / Referințe
	1.451	

* Suprafața este determinată în planul de proiecție Stereo 70.



Date referitoare la teren

Crt	Categorie folosință	Intravilan	Suprafața (mp)	Tarla	Parcelă	Nr. topo	Observații / Referințe
1	faneata	NU	1.451	34	597	-	

Lungime Segmente

1) Valorile lungimilor segmentelor sunt obținute din proiecție în plan.

Punct început	X / Y	Punct sfârșit	X / Y	Lungime segment (** (m)
1	508.135,243 418.763,32	2	508.114,279 418.764,509	20.998
2	508.114,279 418.764,509	3	508.098,657 418.764,243	15.624
3	508.098,657 418.764,243	4	508.096,271 418.755,53	9.034
4	508.096,271 418.755,53	5	508.095,055 418.751,999	3.735
5	508.095,055 418.751,999	6	508.130,129 418.743,207	36.159

Punct început	X / Y	Punct sfârșit	X / Y	Lungime segment (** (m)
6	508.130,129 418.743,207	7	508.135,825 418.730,086	14.304
7	508.135,825 418.730,086	8	508.154,201 418.737,379	19.77
8	508.154,201 418.737,379	9	508.165,749 418.737,384	11.548
9	508.165,749 418.737,384	10	508.179,425 418.739,34	13.815
10	508.179,425 418.739,34	11	508.184,934 418.739,414	5.509
11	508.184,934 418.739,414	12	508.178,778 418.744,952	8.28
12	508.178,778 418.744,952	13	508.160,616 418.750,436	18.972
13	508.160,616 418.750,436	1	508.135,243 418.763,32	28.457

** Lungimile segmentelor sunt determinate în planul de proiecție Stereo 70 și sunt rotunjite la 1 milimetru.

*** Distanța dintre puncte este formată din segmente cumulate ce sunt mai mici decât valoarea 1 milimetru.

**DATE DESPRE IMOBILUL NR. 4021**

Oficiul de Cadastru și Publicitate Imobiliară ARGES
Biroul de Cadastru și Publicitate Imobiliară Campulung

A. Partea I. Descrierea imobilului

TEREN Extravilan

Adresa: Jud. Arges

Nr. Crt	Nr cadastral Nr. topografic	Suprafața* (mp)	Observații / Referințe
A1		1.283	Sector cadastral:42 Teren imprejmuit;

B. Partea II. Proprietari și acte

Inscrieri privitoare la dreptul de proprietate și alte drepturi reale	Referințe
/	
Act Normativ nr. 7, din 13/03/1996 emis de PARLAMENT (art. 13 alin. 15);	
B1	A1
Inscrierea provizorie, drept de PROPRIETATE, dobandit prin Lege, cota actuala 1/1, cota initiala 1/1 1) COMUNA VALEA MARE PRAVAT, CIF:5010196	

C. Partea III. SARCINI .

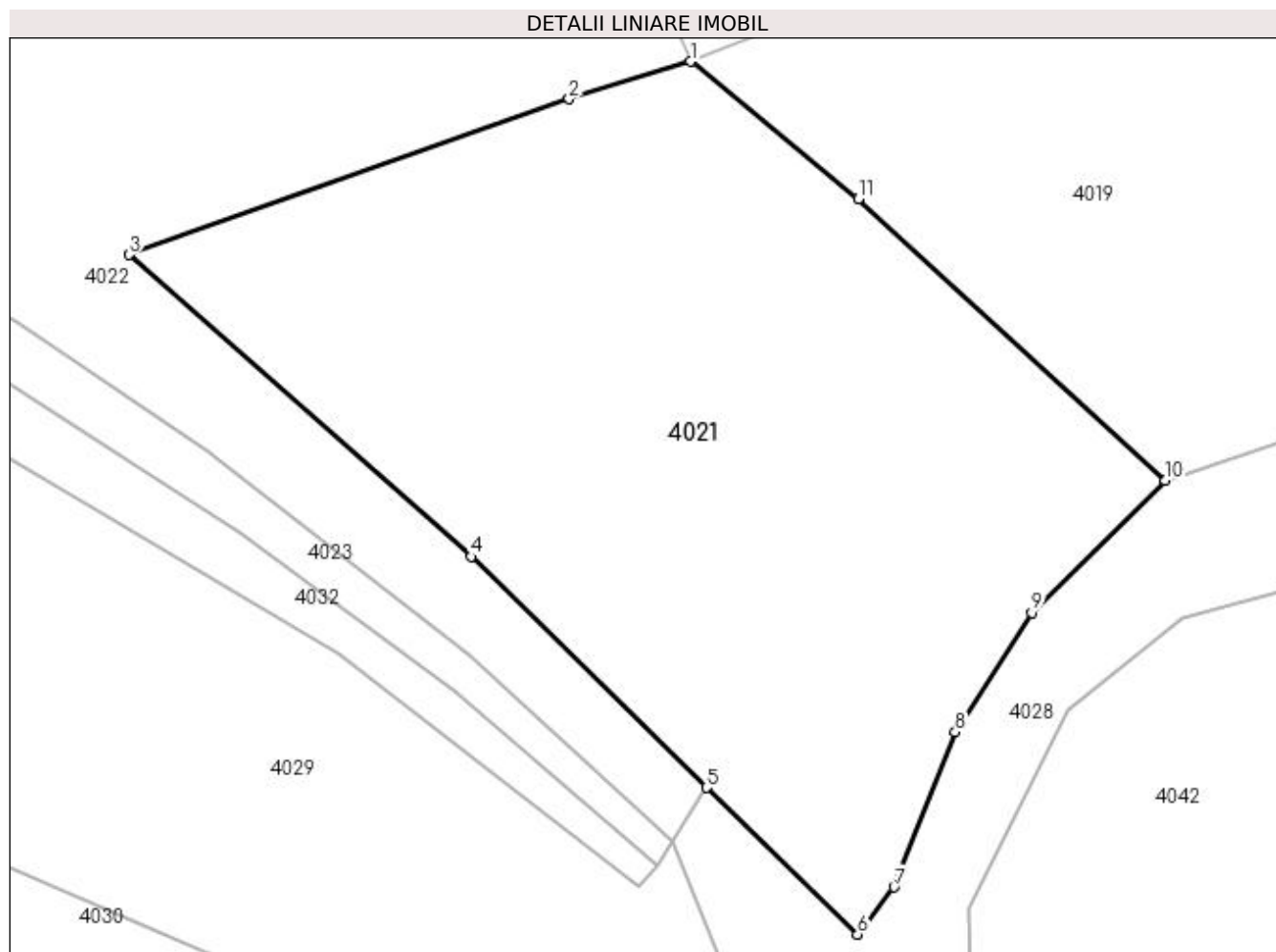
Inscrieri privind dezmembramintele dreptului de proprietate, drepturi reale de garanție și sarcini	Referințe
NU SUNT	

Anexa Nr. 1 La Partea I

Teren

Nr cadastral	Suprafața (mp)*	Observații / Referințe
	1.283	

* Suprafața este determinată în planul de proiecție Stereo 70.



Date referitoare la teren

Crt	Categorie folosință	Intra vilan	Suprafața (mp)	Tarla	Parcelă	Nr. topo	Observații / Referințe
1	faneata	NU	1.283	34	597	-	

Lungime Segmente

1) Valorile lungimilor segmentelor sunt obținute din proiecție în plan.

Punct început	X / Y	Punct sfârșit	X / Y	Lungime segment (** (m)
1	508.135,825 418.730,086	2	508.129,116 418.728,011	7.023
2	508.129,116 418.728,011	3	508.104,801 418.719,422	25.787
3	508.104,801 418.719,422	4	508.123,707 418.702,751	25.206
4	508.123,707 418.702,751	5	508.136,697 418.690,0	18.202
5	508.136,697 418.690,0	6	508.145,053 418.681,899	11.638

Punct început	X / Y	Punct sfârșit	X / Y	Lungime segment (** (m)
6	508.145,053 418.681,899	7	508.147,07 418.684,509	3.299
7	508.147,07 418.684,509	8	508.150,448 418.693,065	9.199
8	508.150,448 418.693,065	9	508.154,67 418.699,658	7.829
9	508.154,67 418.699,658	10	508.162,051 418.706,966	10.387
10	508.162,051 418.706,966	11	508.145,106 418.722,515	22.998
11	508.145,106 418.722,515	1	508.135,825 418.730,086	11.977

** Lungimile segmentelor sunt determinate în planul de proiecție Stereo 70 și sunt rotunjite la 1 milimetru.

*** Distanța dintre puncte este formată din segmente cumulate ce sunt mai mici decât valoarea 1 milimetru.

**DATE DESPRE IMOBILUL NR. 4022**

Oficiul de Cadastru și Publicitate Imobiliară ARGES
Biroul de Cadastru și Publicitate Imobiliară Campulung

A. Partea I. Descrierea imobilului

TEREN Extravilan

Adresa: Jud. Arges

Nr. Crt	Nr cadastral Nr. topografic	Suprafața* (mp)	Observații / Referințe
A1		1.300	Sector cadastral:42 Teren neimprejmuit;

B. Partea II. Proprietari și acte

Inscrieri privitoare la dreptul de proprietate și alte drepturi reale	Referințe
/	
Act Administrativ nr. 16264, din 13/07/1993 emis de CJPSDPAT ARGES;	
B1	A1
Intabulare, drept de PROPRIETATE, dobandit prin Reconstituire, cota actuala 1/1, cota initiala 1/1 1) CREȚU ADELA	

C. Partea III. SARCINI .

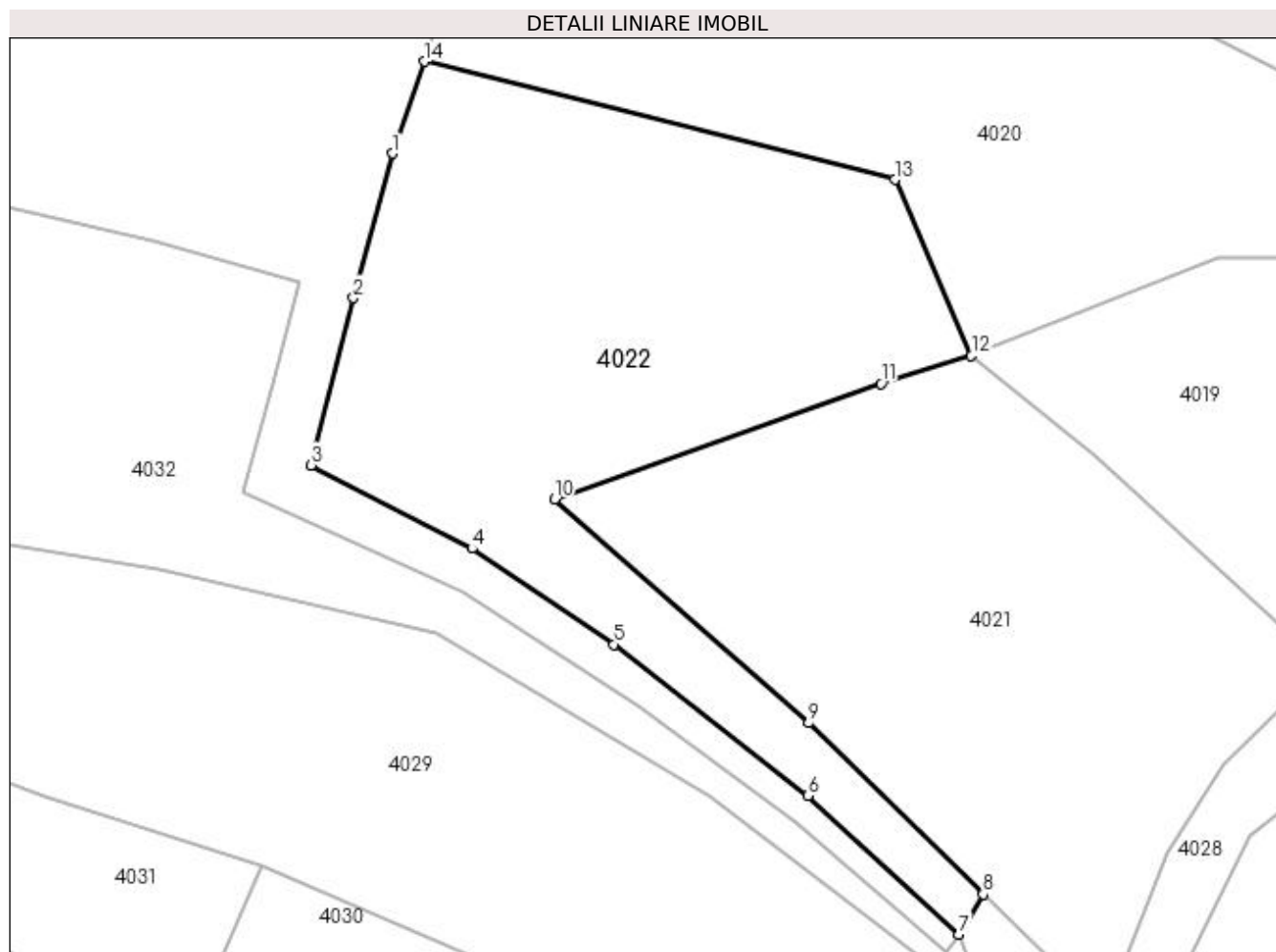
Inscrieri privind dezmembramintele dreptului de proprietate, drepturi reale de garanție și sarcini	Referințe
NU SUNT	

Anexa Nr. 1 La Partea I

Teren

Nr cadastral	Suprafața (mp)*	Observații / Referințe
	1.300	

* Suprafața este determinată în planul de proiecție Stereo 70.



Date referitoare la teren

Crt	Categorie folosință	Intra vilan	Suprafața (mp)	Tarla	Parcelă	Nr. topo	Observații / Referințe
1	faneata	NU	1.300	34	597	-	În act se regăsește T1 și P3

Lungime Segmente

1) Valorile lungimilor segmentelor sunt obținute din proiecție în plan.

Punct început	X / Y	Punct sfârșit	X / Y	Lungime segment (** (m)
1	508.092,7 418.745,154	2	508.089,802 418.734,404	11.134
2	508.089,802 418.734,404	3	508.086,652 418.721,948	12.848
3	508.086,652 418.721,948	4	508.098,621 418.715,733	13.486
4	508.098,621 418.715,733	5	508.109,189 418.708,602	12.749
5	508.109,189 418.708,602	6	508.123,644 418.697,319	18.337

Punct început	X / Y	Punct sfârșit	X / Y	Lungime segment (** (m)
6	508.123,644 418.697,319	7	508.134,873 418.687,007	15.246
7	508.134,873 418.687,007	8	508.136,697 418.690,0	3.505
8	508.136,697 418.690,0	9	508.123,707 418.702,751	18.202
9	508.123,707 418.702,751	10	508.104,801 418.719,422	25.206
10	508.104,801 418.719,422	11	508.129,116 418.728,011	25.787
11	508.129,116 418.728,011	12	508.135,825 418.730,086	7.023
12	508.135,825 418.730,086	13	508.130,129 418.743,207	14.304
13	508.130,129 418.743,207	14	508.095,055 418.751,999	36.159
14	508.095,055 418.751,999	1	508.092,7 418.745,154	7.239

** Lungimile segmentelor sunt determinate în planul de proiecție Stereo 70 și sunt rotunjite la 1 milimetru.

*** Distanța dintre puncte este formată din segmente cumulate ce sunt mai mici decât valoarea 1 milimetru.

**DATE DESPRE IMOBILUL NR. 4023**

Oficiul de Cadastru și Publicitate Imobiliară ARGES
Biroul de Cadastru și Publicitate Imobiliară Campulung

A. Partea I. Descrierea imobilului

TEREN Extravilan

Adresa: Jud. Arges, PUNCTUL "LA NEGOITA-BILCESTI"

Nr. Crt	Nr cadastral Nr. topografic	Suprafața* (mp)	Observații / Referințe
A1	81516	1.596	Sector cadastral:42 Teren neimprejmuit;

B. Partea II. Proprietari și acte

Inscrieri privitoare la dreptul de proprietate și alte drepturi reale	Referințe
486 / 15/01/2018	
Act Notarial nr. 93, din 12/01/2018 emis de Ionescu Cornelia;	
B4	A1
Intabulare, drept de PROPRIETATE-bun propriu, dobandit prin Conventie, cota actuala 1/1, cota initiala 1/1 1) MARGUT NICOLAE	

C. Partea III. SARCINI .

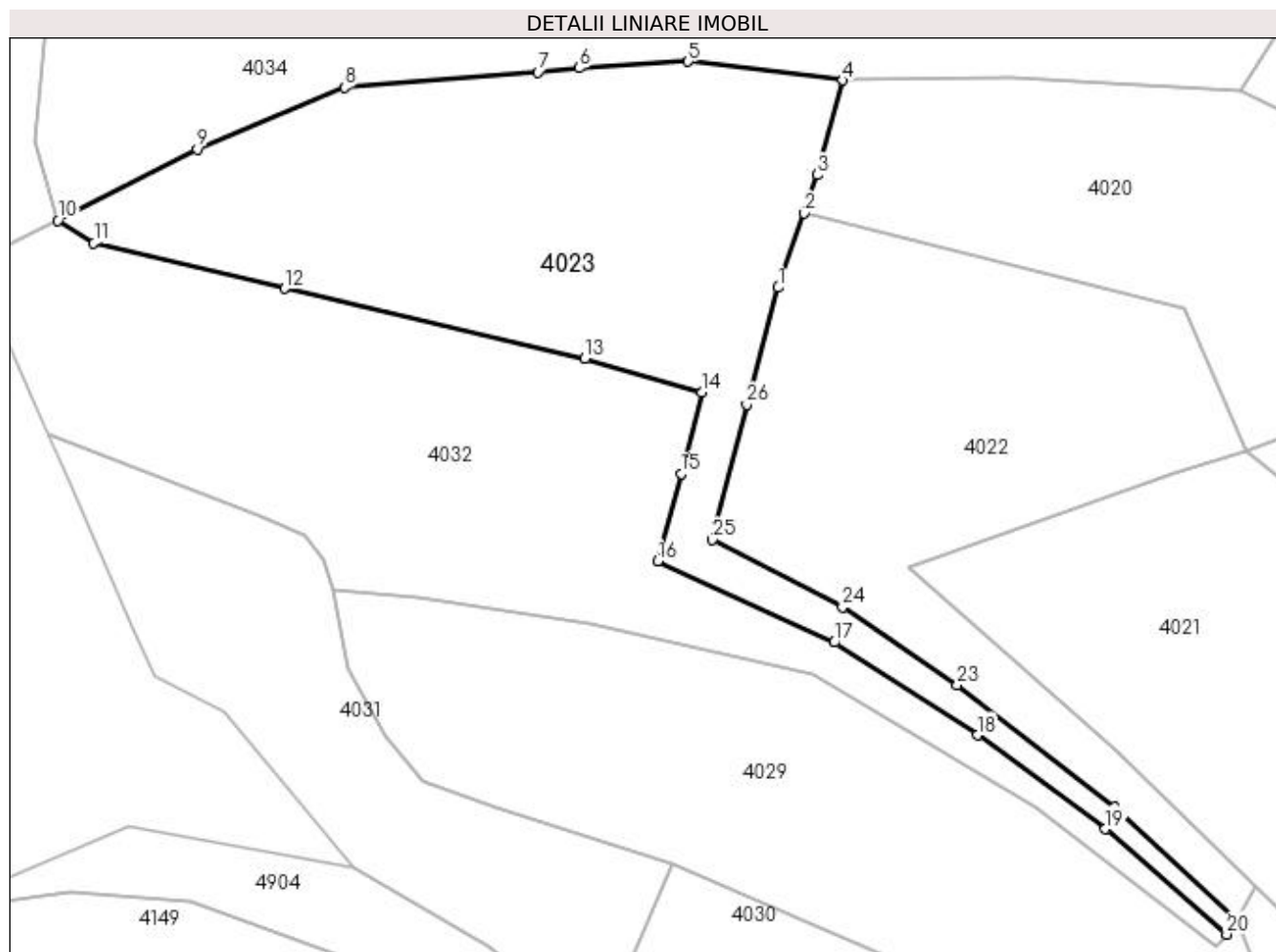
Inscrieri privind dezmembramintele dreptului de proprietate, drepturi reale de garanție și sarcini	Referințe
NU SUNT	

Anexa Nr. 1 La Partea I

Teren

Nr cadastral	Suprafața (mp)*	Observații / Referințe
81516	1.596	

* Suprafața este determinată în planul de proiecție Stereo 70.



Date referitoare la teren

Crt	Categorie folosință	Intra vilan	Suprafața (mp)	Tarla	Parcelă	Nr. topo	Observații / Referințe
1	faneata	NU	1.596	34	597	-	

Lungime Segmente

1) Valorile lungimilor segmentelor sunt obținute din proiecție în plan.

Punct început	X / Y	Punct sfârșit	X / Y	Lungime segment (** (m)
1	508.092,7 418.745,154	2	508.095,055 418.751,999	7.239
3	508.096,271 418.755,53	4	508.098,657 418.764,243	9.034
5	508.084,428 418.765,962	6	508.074,391 418.765,358	10.055
7	508.070,58 418.764,961	8	508.052,781 418.763,56	17.854
9	508.039,217 418.757,89	10	508.026,395 418.751,354	14.392

Punct început	X / Y	Punct sfârșit	X / Y	Lungime segment (** (m)
2	508.095,055 418.751,999	3	508.096,271 418.755,53	3.735
4	508.098,657 418.764,243	5	508.084,428 418.765,962	14.332
6	508.074,391 418.765,358	7	508.070,58 418.764,961	3.832
8	508.052,781 418.763,56	9	508.039,217 418.757,89	14.701
10	508.026,395 418.751,354	11	508.029,696 418.749,233	3.924

Punct început	X / Y	Punct sfârșit	X / Y	Lungime segment (** (m))	Punct început	X / Y	Punct sfârșit	X / Y	Lungime segment (** (m))
11	508.029,696 418.749,233	12	508.047,235 418.745,062	18.028	12	508.047,235 418.745,062	13	508.074,898 418.738,61	28.405
13	508.074,898 418.738,61	14	508.085,697 418.735,513	11.234	14	508.085,697 418.735,513	15	508.083,753 418.728,039	7.723
15	508.083,753 418.728,039	16	508.081,599 418.719,972	8.35	16	508.081,599 418.719,972	17	508.097,854 418.712,516	17.883
17	508.097,854 418.712,516	18	508.111,025 418.703,982	15.694	18	508.111,025 418.703,982	19	508.122,816 418.695,336	14.621
19	508.122,816 418.695,336	20	508.133,982 418.685,646	14.784	20	508.133,982 418.685,646	21	508.134,873 418.687,007	1.627
21	508.134,873 418.687,007	22	508.123,644 418.697,319	15.246	22	508.123,644 418.697,319	23	508.109,189 418.708,602	18.337
23	508.109,189 418.708,602	24	508.098,621 418.715,733	12.749	24	508.098,621 418.715,733	25	508.086,652 418.721,948	13.486
25	508.086,652 418.721,948	26	508.089,802 418.734,404	12.848	26	508.089,802 418.734,404	1	508.092,7 418.745,154	11.134

** Lungimile segmentelor sunt determinate în planul de proiecție Stereo 70 și sunt rotunjite la 1 milimetru.

*** Distanța dintre puncte este formată din segmente cumulate ce sunt mai mici decât valoarea 1 milimetru.

**DATE DESPRE IMOBILUL NR. 4024**

Oficiul de Cadastru și Publicitate Imobiliară ARGES
Biroul de Cadastru și Publicitate Imobiliară Campulung

A. Partea I. Descrierea imobilului

TEREN Intravilan

Adresa: Loc. Colnic, Jud. Arges

Nr. Crt	Nr cadastral Nr. topografic	Suprafața* (mp)	Observații / Referințe
A1		1.196	Sector cadastral:42 Teren neimprejmuit;

B. Partea II. Proprietari și acte

Inscrieri privitoare la dreptul de proprietate și alte drepturi reale	Referințe
/	
Act Normativ nr. 7, din 13/03/1996 emis de PARLAMENT (art. 13 alin. 15);	
B1	A1
Inscrierea provizorie, drept de PROPRIETATE, dobandit prin Lege, cota actuala 1/1, cota initiala 1/1 1) COMUNA VALEA MARE PRAVAT, CIF:5010196	

C. Partea III. SARCINI .

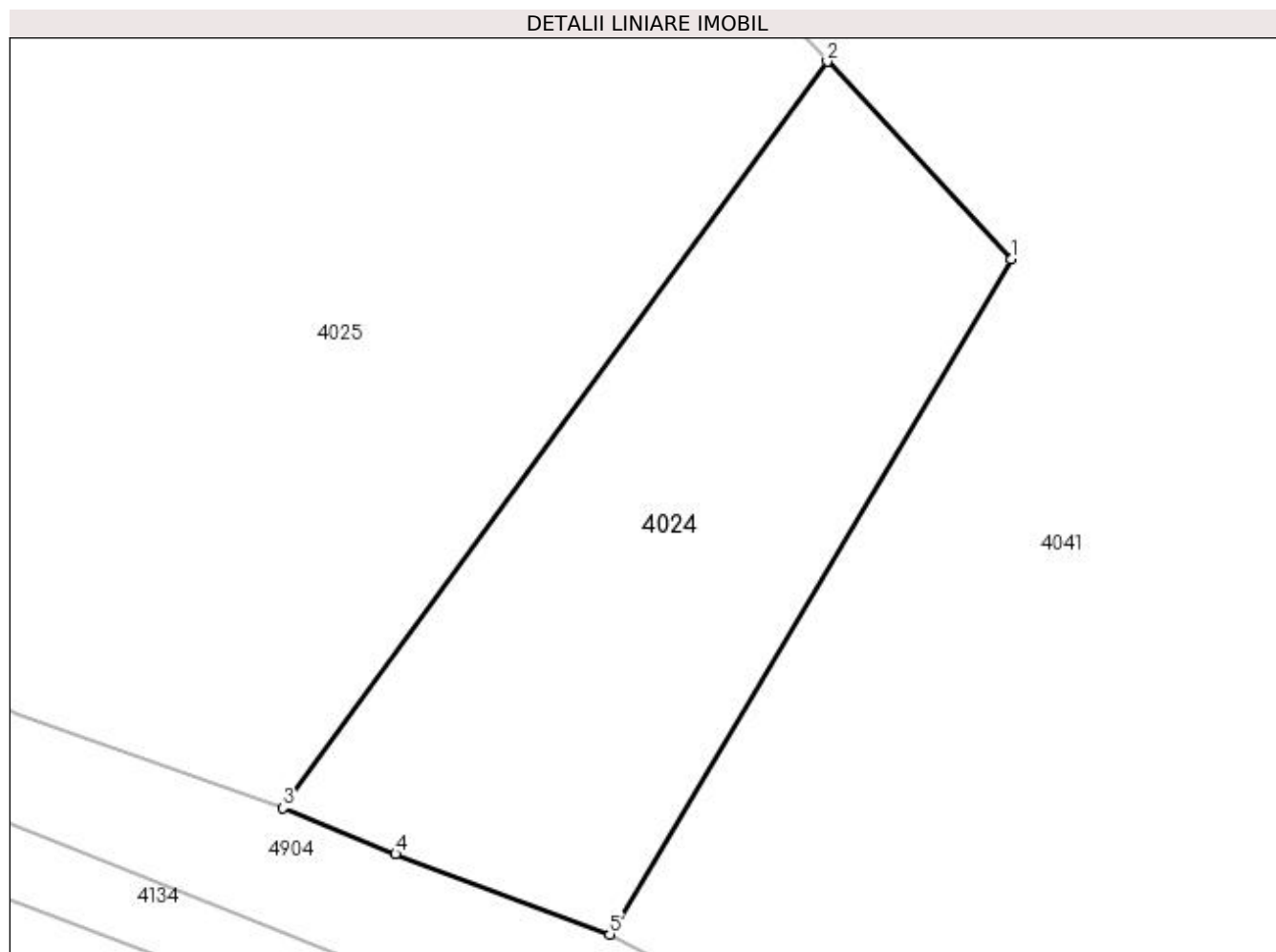
Inscrieri privind dezmembramintele dreptului de proprietate, drepturi reale de garanție și sarcini	Referințe
NU SUNT	

Anexa Nr. 1 La Partea I

Teren

Nr cadastral	Suprafața (mp)*	Observații / Referințe
	1.196	

* Suprafața este determinată în planul de proiecție Stereo 70.



Date referitoare la teren

Crt	Categorie folosință	Intravilan	Suprafața (mp)	Tarla	Parcelă	Nr. topo	Observații / Referințe
1	faneata	DA	1.196	3	66-69	-	

Lungime Segmente

1) Valorile lungimilor segmentelor sunt obținute din proiecție în plan.

Punct început	X / Y	Punct sfârșit	X / Y	Lungime segment (** (m)
1	508.274,623 418.526,346	2	508.262,092 418.539,791	18.379
2	508.262,092 418.539,791	3	508.225,072 418.489,064	62.799
3	508.225,072 418.489,064	4	508.232,74 418.485,918	8.288
4	508.232,74 418.485,918	5	508.247,309 418.480,46	15.558
5	508.247,309 418.480,46	1	508.274,623 418.526,346	53.4

**** Lungimile segmentelor sunt determinate în planul de proiecție Stereo 70 și sunt rotunjite la 1 milimetru.**

***** Distanța dintre puncte este formată din segmente cumulate ce sunt mai mici decât valoarea 1 milimetru.**

**DATE DESPRE IMOBILUL NR. 4025**

Oficiul de Cadastru și Publicitate Imobiliară ARGES
Biroul de Cadastru și Publicitate Imobiliară Campulung

A. Partea I. Descrierea imobilului

TEREN Intravilan

Nr. cadastral vechi:835/1

Adresa: Loc. Colnic, Nr. 28, Jud. Arges, pct. " Acasa"

Nr. Crt	Nr cadastral Nr. topografic	Suprafața* (mp)	Observații / Referințe
A1	80119	6.007	Sector cadastral:42 Teren neimprejmuit;

Construcții

Crt	Nr cadastral Nr. topografic	Adresa	Observații / Referințe
A1.1	80119-C1	Loc. Colnic, Nr. 28, Jud. Arges, pct. " Acasa"	Nr. niveluri:1; S. construita la sol:102 mp; S. construita desfasurata:102 mp; casa
A1.2	80119-C2	Loc. Colnic, Nr. 28, Jud. Arges, pct. " Acasa"	Nr. niveluri:1; S. construita la sol:24 mp; S. construita desfasurata:24 mp; grajd
A1.3		Loc. Colnic, Nr. 28, Jud. Arges, pct. " Acasa"	Nr. niveluri:1; S. construita la sol:18 mp; S. construita desfasurata:18 mp;

B. Partea II. Proprietari și acte

Inscrieri privitoare la dreptul de proprietate și alte drepturi reale		Referințe
9968 / 09/10/2009		
Act Notarial nr. 2196, din 08/10/2009 emis de BNP ZIPISI CORNELIA;		
B1	imobil transcris din CFE nr. 80114/ VALEA MARE, ce a fost sistata	A1, A1.1, A1.2
9972 / 09/10/2009		
Act Notarial nr. 2206, din 08/10/2009 emis de BNP ZIPISI CORNELIA;		
B4	Intabulare, drept de PROPRIETATE, dobandit prin Conventie, cota actuala 1/2, cota initiala 1/2 1) SÎIA I. IONELA	A1, A1.1, A1.2
B5	Intabulare, drept de PROPRIETATE, dobandit prin Conventie, cota actuala 1/2, cota initiala 1/2 1) MOROE I. IONEL	A1, A1.1, A1.2
/		
Act Normativ nr. 7, din 13/03/1996 emis de PARLAMENT (art. 12 alin. 16);		
B6	Intabulare, drept de PROPRIETATE, dobandit prin Construire, cota actuala 1/1, cota initiala 1/1 1) SÎIA I. IONELA 2) MOROE I. IONEL	A1.3

C. Partea III. SARCINI

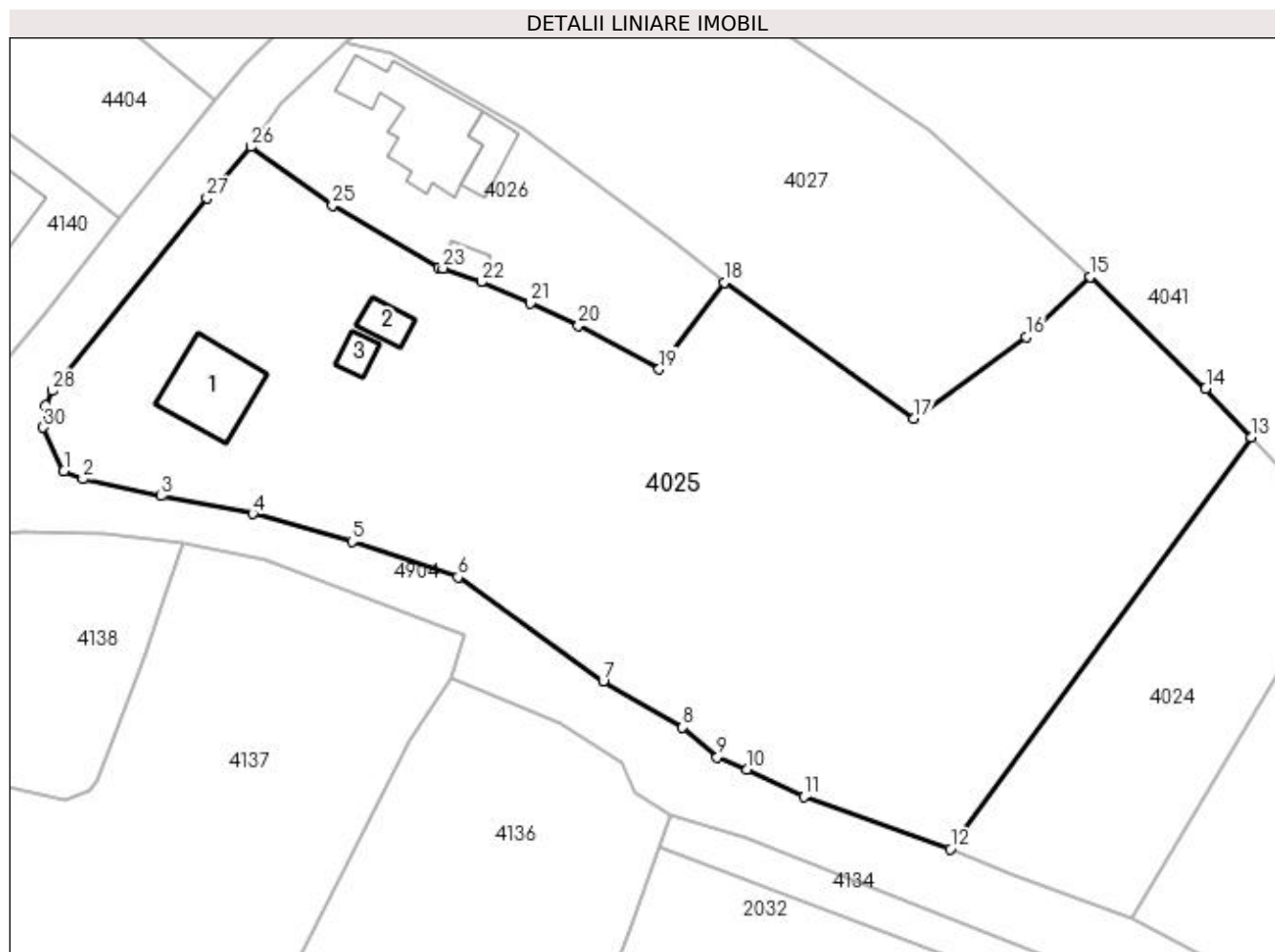
Inscrieri privind dezmembramintele dreptului de proprietate, drepturi reale de garanție și sarcini		Referințe
9972 / 09/10/2009		
Act Notarial nr. 2206, din 08/10/2009 emis de BNP ZIPISI CORNELIA;		
C1	Intabulare, drept de UZUFRACT VIAGER, dobandit prin Conventie, cota actuala 1/1, cota initiala 1/1 1) MOROE I. ION 2) MOROE I. CRISTINA, soti	A1, A1.1, A1.2

Anexa Nr. 1 La Partea I

Teren

Nr cadastral	Suprafața (mp)*	Observații / Referințe
80119	6.007	

* Suprafața este determinată în planul de proiecție Stereo 70.



Date referitoare la teren

Crt	Categorie folosință	Intravilan	Suprafața (mp)	Tarla	Parcelă	Nr. topo	Observații / Referințe
1	curți constructii	DA	1.328	3	72,73	-	
2	faneata	DA	2.058	3	73	-	
3	arabil	DA	1.453	3	72	-	
4	livada	DA	1.168	3	67-69	-	

Date referitoare la construcții

Crt	Număr	Destinație construcție	Supraf. (mp)	Situație juridică	Observații / Referințe
A1.1	80119-C1	construcții de locuințe	102	Cu acte	Nr. niveluri:1; S. construita la sol:102 mp; S. construita desfasurata:102 mp; casa
A1.2	80119-C2	construcții anexa	24	Cu acte	Nr. niveluri:1; S. construita la sol:24 mp; S. construita desfasurata:24 mp; grajd
A1.3		construcții anexa	18	Cu acte	Nr. niveluri:1; S. construita la sol:18 mp; S. construita desfasurata:18 mp;

Lungime Segmente

1) Valorile lungimilor segmentelor sunt obținute din proiecție în plan.

Punct început	X / Y	Punct sfârșit	X / Y	Lungime segment (** (m)
1	508.115,864 418.535,63	2	508.118,217 418.534,619	2.561
3	508.127,872 418.532,533	4	508.139,094 418.530,337	11.435
5	508.151,36 418.526,941	6	508.164,4 418.522,556	13.758
7	508.182,297 418.509,741	8	508.192,08 418.504,067	11.309
9	508.196,353 418.500,391	10	508.200,044 418.498,895	3.983
11	508.207,0 418.495,495	12	508.225,072 418.489,064	19.182
13	508.262,092 418.539,791	14	508.256,51 418.545,79	8.194
15	508.242,293 418.559,534	16	508.234,374 418.552,093	10.866
17	508.220,6 418.542,06	18	508.197,195 418.558,817	28.785
19	508.189,196 418.548,135	20	508.179,226 418.553,529	11.336
21	508.173,307 418.556,266	22	508.167,267 418.558,894	6.587
23	508.162,536 418.560,579	24	508.161,982 418.560,614	0.555
25	508.148,95 418.568,31	26	508.138,887 418.575,532	12.386
27	508.133,467 418.569,212	28	508.114,47 418.545,47	30.407
29	508.113,609 418.543,727	30	508.113,304 418.540,992	2.752

Punct început	X / Y	Punct sfârșit	X / Y	Lungime segment (** (m)
2	508.118,217 418.534,619	3	508.127,872 418.532,533	9.878
4	508.139,094 418.530,337	5	508.151,36 418.526,941	12.727
6	508.164,4 418.522,556	7	508.182,297 418.509,741	22.012
8	508.192,08 418.504,067	9	508.196,353 418.500,391	5.637
10	508.200,044 418.498,895	11	508.207,0 418.495,495	7.742
12	508.225,072 418.489,064	13	508.262,092 418.539,791	62.799
14	508.256,51 418.545,79	15	508.242,293 418.559,534	19.774
16	508.234,374 418.552,093	17	508.220,6 418.542,06	17.041
18	508.197,195 418.558,817	19	508.189,196 418.548,135	13.345
20	508.179,226 418.553,529	21	508.173,307 418.556,266	6.521
22	508.167,267 418.558,894	23	508.162,536 418.560,579	5.022
24	508.161,982 418.560,614	25	508.148,95 418.568,31	15.135
26	508.138,887 418.575,532	27	508.133,467 418.569,212	8.326
28	508.114,47 418.545,47	29	508.113,609 418.543,727	1.944
30	508.113,304 418.540,992	1	508.115,864 418.535,63	5.942

** Lungimile segmentelor sunt determinate în planul de proiecție Stereo 70 și sunt rotunjite la 1 milimetru.

*** Distanța dintre puncte este formată din segmente cumulate ce sunt mai mici decât valoarea 1 milimetru.

**DATE DESPRE IMOBILUL NR. 4026**

Oficiul de Cadastru și Publicitate Imobiliară ARGES
Biroul de Cadastru și Publicitate Imobiliară Campulung

A. Partea I. Descrierea imobilului

TEREN Intravilan

Nr. cadastral vechi:835/2

Adresa: Loc. Colnic, Nr. 27, Jud. Arges, pct. " Acasa"

Nr. Crt	Nr cadastral Nr. topografic	Suprafața* (mp)	Observații / Referințe
A1	80120	Din acte: 1.002 Masurata: 1.000	Sector cadastral:42 Teren imprejmuit;

Construcții

Crt	Nr cadastral Nr. topografic	Adresa	Observații / Referințe
A1.1	80120-C1	Loc. Colnic, Nr. 27, Jud. Arges, pct. " Acasa"	Nr. niveluri:1; S. construita la sol:151 mp; S. construita defasurata:151 mp; casa
A1.2	80120-C2	Loc. Colnic, Nr. 27, Jud. Arges, pct. " Acasa"	Nr. niveluri:1; S. construita la sol:36 mp; S. construita defasurata:36 mp; grajd
A1.3		Loc. Colnic, Nr. 27, Jud. Arges, pct. " Acasa"	Nr. niveluri:1; S. construita la sol:18 mp; S. construita defasurata:18 mp;

B. Partea II. Proprietari și acte

Inscrieri privitoare la dreptul de proprietate și alte drepturi reale	Referințe
9968 / 09/10/2009	
Act Notarial nr. 2196, din 08/10/2009 emis de BNP ZIPISI CORNELIA;	
B1	imobil transcris din CFE nr. 80114/ VALEA MARE, ce a fost sistata
	A1, A1.1, A1.2
9970 / 09/10/2009	
Act Notarial nr. 2197, din 08/10/2009 emis de BNP ZIPISI CORNELIA;	
B4	Intabulare, drept de PROPRIETATE, dobandit prin Conventie, cota actuala 2/2, cota initiala 1/1 1) MARIN VASILICA , necasatorita
	A1
B5	Intabulare, drept de PROPRIETATE, dobandit prin Conventie, cota actuala 1/2, cota initiala 1/2 1) MARIN VASILICA , necasatorita, lipsă CNP
	A1.1, A1.2
B6	Intabulare, drept de PROPRIETATE, dobandit prin Conventie, cota actuala 1/2, cota initiala 1/2 1) GOOSSEN GERARD , necasatorit, lipsă CNP
	A1.1, A1.2
/	
Act Normativ nr. 7, din 13/03/1996 emis de PARLAMENT (art. 12 alin. 16);	
B7	Intabulare, drept de PROPRIETATE, dobandit prin Construire, cota actuala 1/1, cota initiala 1/1 1) MARIN VASILICA 2) GOOSSEN GERARD , lipsă CNP
	A1.3

C. Partea III. SARCINI

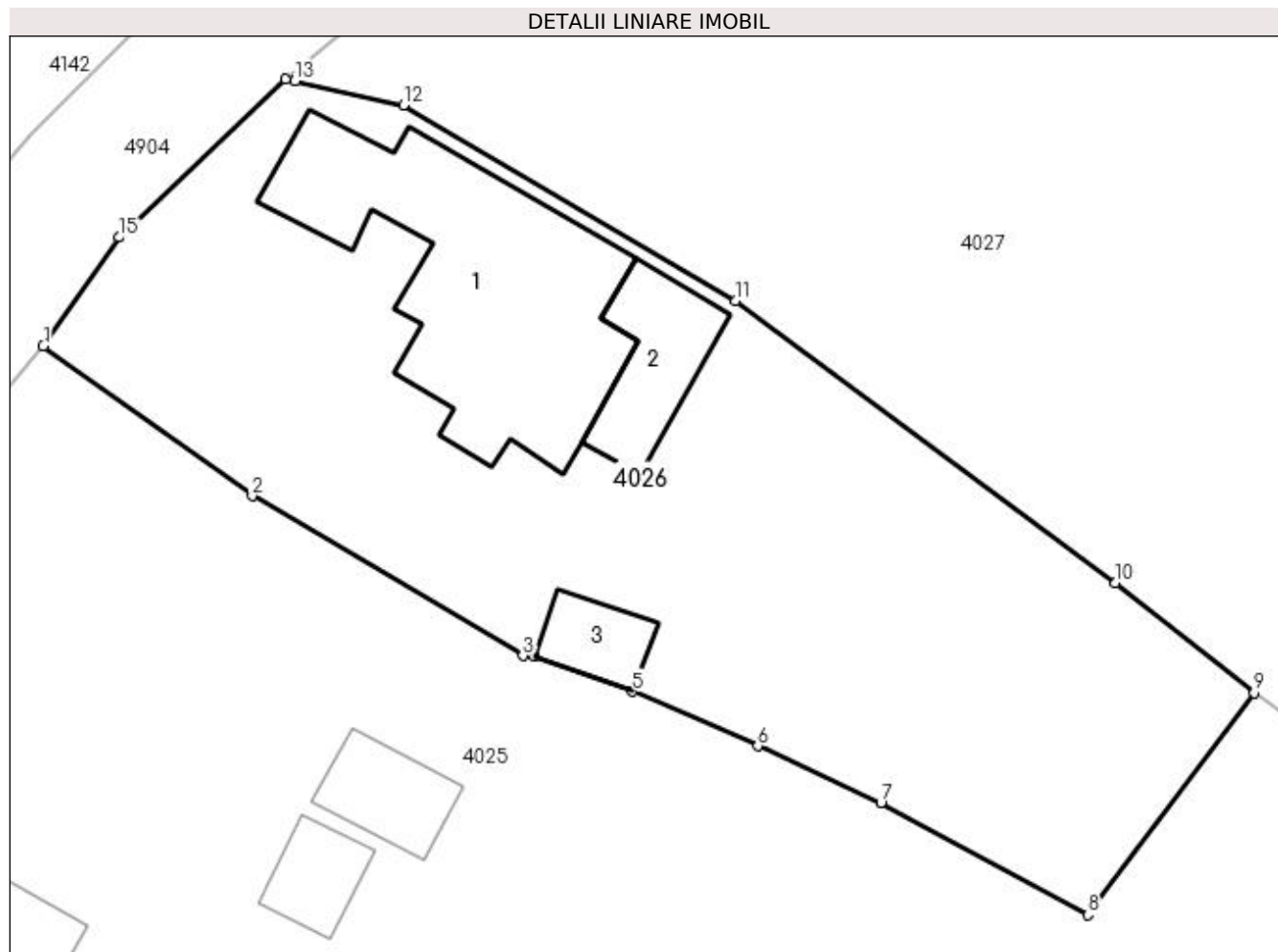
Inscrieri privind dezmembramintele dreptului de proprietate, drepturi reale de garanție și sarcini	Referințe
9970 / 09/10/2009	
Act Notarial nr. 2197, din 08/10/2009 emis de BNP ZIPISI CORNELIA;	
C1	se inscrie dreptul de superfiicie asupra imobilului de sub A1, pe perioada existentei constructiilor A1.1 si A1.2 1) GOOSSEN GERARD , necasatorit, lipsă CNP
	A1

Anexa Nr. 1 La Partea I

Teren

Nr cadastral	Suprafața (mp)*	Observații / Referințe
80120	Din acte: 1.002 Masurata: 1.000	

* Suprafața este determinată în planul de proiecție Stereo 70.



Date referitoare la teren

Crt	Categorie folosință	Intravilan	Suprafața (mp)	Tarla	Parcelă	Nr. topo	Observații / Referințe
1	curți constructii	DA	626	3	71	-	
2	faneata	DA	374	3	73	-	

Date referitoare la construcții

Crt	Număr	Destinație construcție	Supraf. (mp)	Situație juridică	Observații / Referințe
A1.1	80120-C1	construcții de locuințe	151	Cu acte	Nr. niveluri:1; S. construita la sol:151 mp; S. construita desfasurata:151 mp; casa
A1.2	80120-C2	construcții anexa	36	Cu acte	Nr. niveluri:1; S. construita la sol:36 mp; S. construita desfasurata:36 mp; grajd
A1.3		construcții anexa	18	Cu acte	Nr. niveluri:1; S. construita la sol:18 mp; S. construita desfasurata:18 mp;

Lungime Segmente

1) Valorile lungimilor segmentelor sunt obținute din proiecție în plan.

Punct început	X / Y	Punct sfârșit	X / Y	Lungime segment (** (m)
1	508.138,887 418.575,532	2	508.148,95 418.568,31	12.386

Punct început	X / Y	Punct sfârșit	X / Y	Lungime segment (** (m)
2	508.148,95 418.568,31	3	508.161,982 418.560,614	15.135
3	508.161,982 418.560,614	4	508.162,536 418.560,579	0.555
4	508.162,536 418.560,579	5	508.167,267 418.558,894	5.022
5	508.167,267 418.558,894	6	508.173,307 418.556,266	6.587
6	508.173,307 418.556,266	7	508.179,226 418.553,529	6.521
7	508.179,226 418.553,529	8	508.189,196 418.548,135	11.336
8	508.189,196 418.548,135	9	508.197,195 418.558,817	13.345
9	508.197,195 418.558,817	10	508.190,526 418.564,105	8.511
10	508.190,526 418.564,105	11	508.172,243 418.577,704	22.786
11	508.172,243 418.577,704	12	508.156,24 418.587,126	18.571
12	508.156,24 418.587,126	13	508.151,0 418.588,276	5.365
13	508.151,0 418.588,276	14	508.150,57 418.588,37	0.44
14	508.150,57 418.588,37	15	508.142,55 418.580,75	11.063
15	508.142,55 418.580,75	1	508.138,887 418.575,532	6.375

** Lungimile segmentelor sunt determinate în planul de proiecție Stereo 70 și sunt rotunjite la 1 milimetru.

*** Distanța dintre puncte este formată din segmente cumulate ce sunt mai mici decât valoarea 1 milimetru.

**DATE DESPRE IMOBILUL NR. 4027**

Oficiul de Cadastru și Publicitate Imobiliară ARGES
Biroul de Cadastru și Publicitate Imobiliară Campulung

A. Partea I. Descrierea imobilului

TEREN Intravilan

Adresa: Loc. Colnic, Jud. Arges

Nr. Crt	Nr cadastral Nr. topografic	Suprafața* (mp)	Observații / Referințe
A1	80162	Din acte: 2.475 Masurata: 2.451	Sector cadastral:42 Teren imprejmuit;

B. Partea II. Proprietari și acte

Inscrieri privitoare la dreptul de proprietate și alte drepturi reale		Referințe
2967 / 08/02/2022		
Act Notarial nr. 104, din 07/02/2022 emis de Ionescu Iulia;		
B4	Intabulare, drept de PROPRIETATE- bun propriu, dobandit prin lesire Din Indiviziune, cota actuala 1/1, cota initiala 1/1 1) MANOLE LAURENTIA LILIANA	A1

C. Partea III. SARCINI .

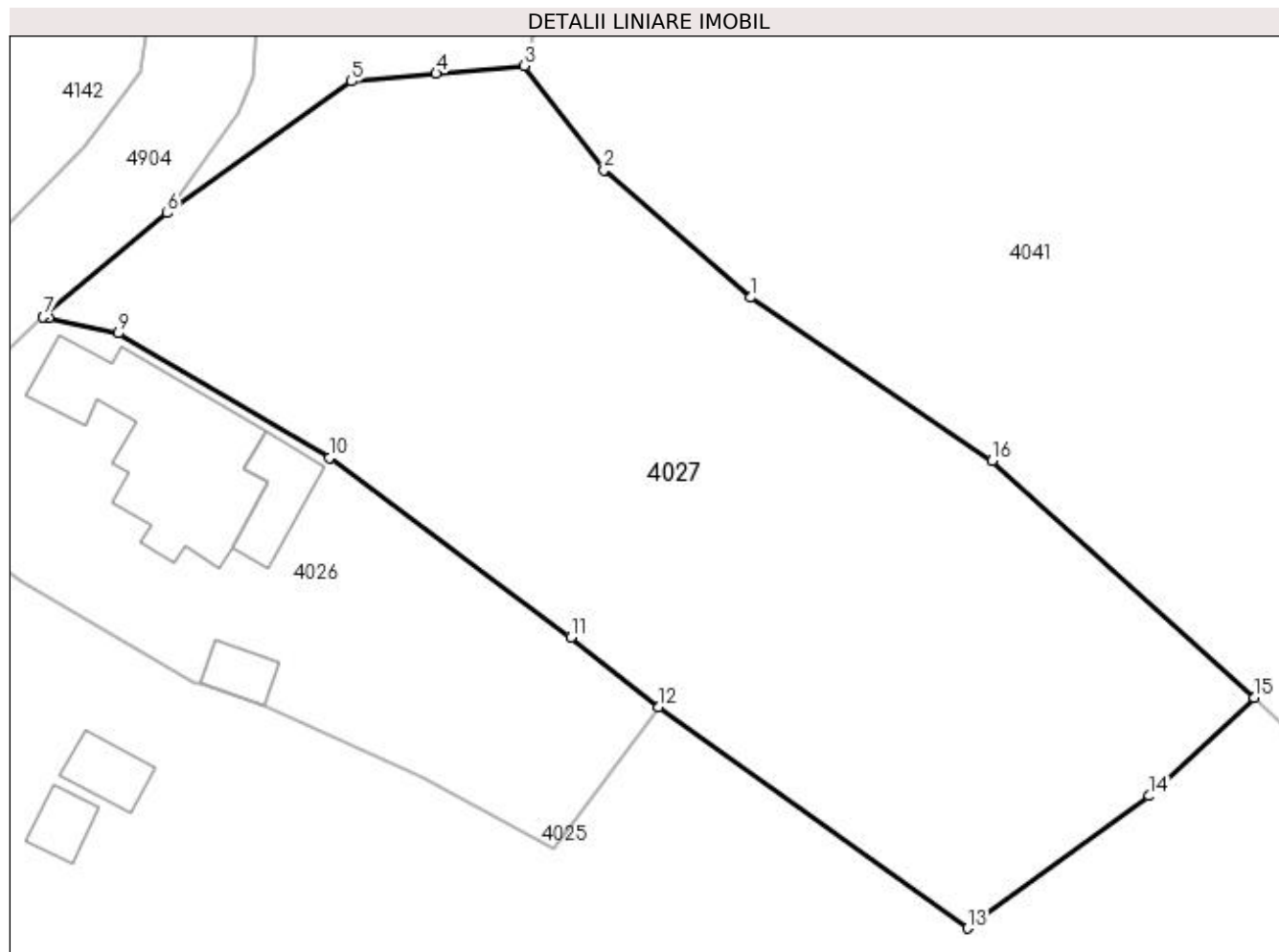
Inscrieri privind dezmembramintele dreptului de proprietate, drepturi reale de garanție și sarcini	Referințe
NU SUNT	

Anexa Nr. 1 La Partea I

Teren

Nr cadastral	Suprafața (mp)*	Observații / Referințe
80162	Din acte: 2.475 Masurata: 2.451	

* Suprafața este determinată în planul de proiecție Stereo 70.



Date referitoare la teren

Crt	Categorie folosință	Intra vilan	Suprafața (mp)	Tarla	Parcelă	Nr. topo	Observații / Referințe
1	faneata	DA	2.451	3	70	-	În act se regăsește P68

Lungime Segmente

1) Valorile lungimilor segmentelor sunt obținute din proiecție în plan.

Punct început	X / Y	Punct sfârșit	X / Y	Lungime segment (** (m)
1	508.204,178 418.589,838	2	508.193,046 418.599,504	14.743
2	508.193,046 418.599,504	3	508.187,028 418.607,405	9.932
3	508.187,028 418.607,405	4	508.180,327 418.606,802	6.728
4	508.180,327 418.606,802	5	508.173,918 418.606,22	6.435
5	508.173,918 418.606,22	6	508.159,973 418.596,238	17.149

Punct început	X / Y	Punct sfârșit	X / Y	Lungime segment (** (m)
6	508.159,973 418.596,238	7	508.150,57 418.588,37	12.261
7	508.150,57 418.588,37	8	508.151,0 418.588,276	0.44
8	508.151,0 418.588,276	9	508.156,24 418.587,126	5.365
9	508.156,24 418.587,126	10	508.172,243 418.577,704	18.571
10	508.172,243 418.577,704	11	508.190,526 418.564,105	22.786
11	508.190,526 418.564,105	12	508.197,195 418.558,817	8.511
12	508.197,195 418.558,817	13	508.220,6 418.542,06	28.785
13	508.220,6 418.542,06	14	508.234,374 418.552,093	17.041
14	508.234,374 418.552,093	15	508.242,293 418.559,534	10.866
15	508.242,293 418.559,534	16	508.222,446 418.577,482	26.759
16	508.222,446 418.577,482	1	508.204,178 418.589,838	22.054

** Lungimile segmentelor sunt determinate în planul de proiecție Stereo 70 și sunt rotunjite la 1 milimetru.

*** Distanța dintre puncte este formată din segmente cumulate ce sunt mai mici decât valoarea 1 milimetru.

**DATE DESPRE IMOBILUL NR. 4028**

Oficiul de Cadastru și Publicitate Imobiliară ARGES
Biroul de Cadastru și Publicitate Imobiliară Campulung

A. Partea I. Descrierea imobilului

TEREN Necunoscut

Adresa: Loc. Colnic, Jud. Arges

Nr. Crt	Nr cadastral Nr. topografic	Suprafața* (mp)	Observații / Referințe
A1		1.446	Sector cadastral:42 Teren neimprejmuit;

B. Partea II. Proprietari și acte

Inscrieri privitoare la dreptul de proprietate și alte drepturi reale	Referințe
/	
Act Normativ nr. 7, din 13/03/1996 emis de PARLAMENT (art. 13 alin. 15);	
B1	A1
Inscrierea provizorie, drept de PROPRIETATE, dobandit prin Lege, cota actuala 1/1, cota initiala 1/1 1) COMUNA VALEA MARE PRAVAT, CIF:5010196	

C. Partea III. SARCINI .

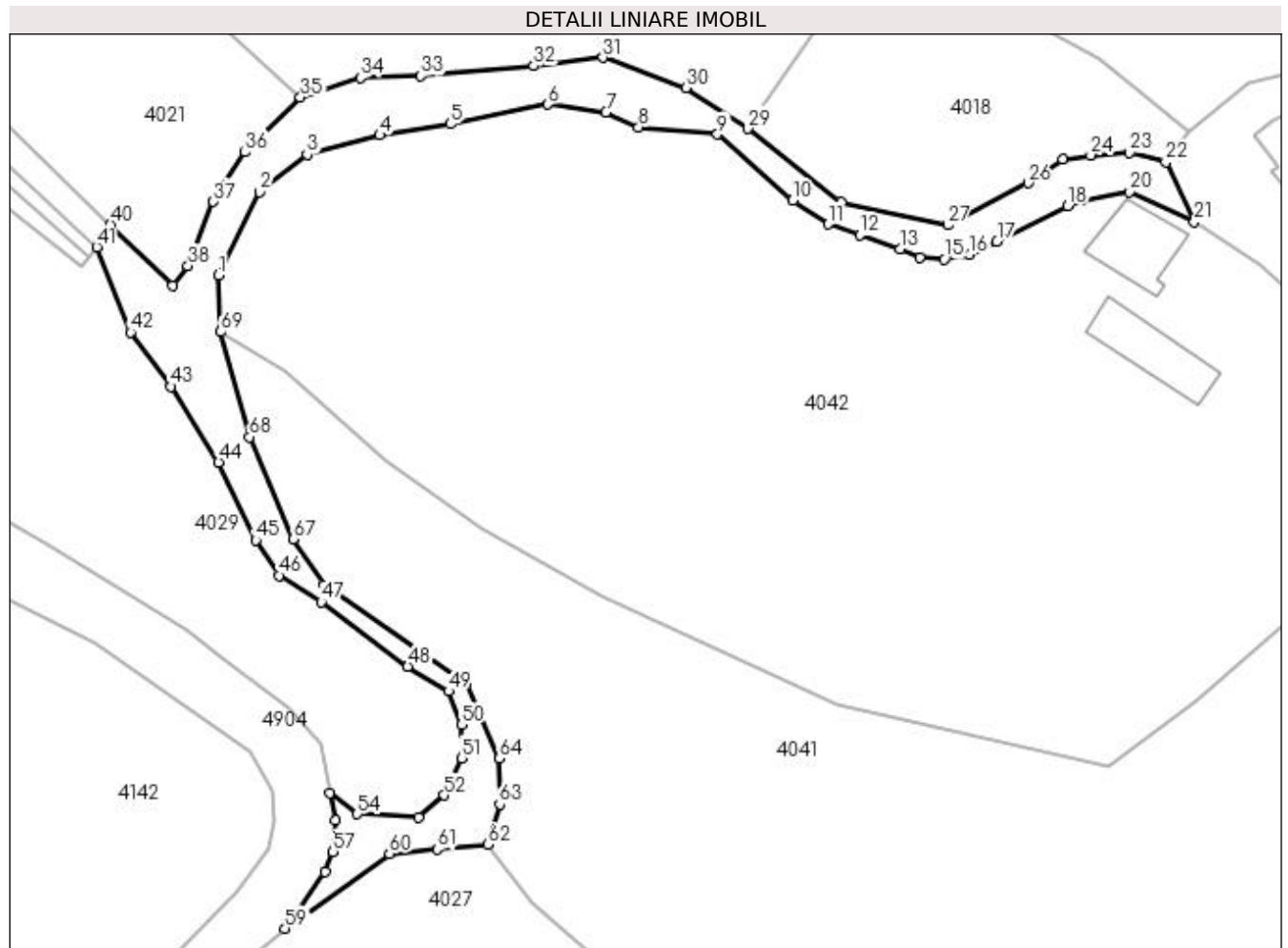
Inscrieri privind dezmembramintele dreptului de proprietate, drepturi reale de garanție și sarcini	Referințe
NU SUNT	

Anexa Nr. 1 La Partea I

Teren

Nr cadastral	Suprafața (mp)*	Observații / Referințe
	1.446	

* Suprafața este determinată în planul de proiecție Stereo 70.



Date referitoare la teren

Crt	Categorie folosință	Intravilan	Suprafața (mp)	Tarla	Parcelă	Nr. topo	Observații / Referințe
1	drum	DA	137	3	DC 38/1	-	
2	drum	NU	1.309	34	DE 38/2	-	

Lungime Segmente

1) Valorile lungimilor segmentelor sunt obținute din proiecție în plan.

Punct început	X / Y	Punct sfârșit	X / Y	Lungime segment	Punct început	X / Y	Punct sfârșit	X / Y	Lungime segment	Punct început	X / Y	Punct sfârșit	X / Y	Lungime segment
1	508.151,145 418.683,304	2	508.156,63 418.694,336	12.32	2	508.156,63 418.694,336	3	508.162,951 418.699,381	8.087	3	508.162,951 418.699,381	4	508.172,637 418.701,93	10.016
4	508.172,637 418.701,93	5	508.182,064 418.703,398	9.541	5	508.182,064 418.703,398	6	508.195,064 418.706,035	13.265	6	508.195,064 418.706,035	7	508.202,801 418.705,007	7.805
7	508.202,801 418.705,007	8	508.207,126 418.703,01	4.764	8	508.207,126 418.703,01	9	508.217,656 418.702,056	10.573	9	508.217,656 418.702,056	10	508.227,715 418.693,238	13.377
10	508.227,715 418.693,238	11	508.232,458 418.690,084	5.696	11	508.232,458 418.690,084	12	508.236,654 418.688,607	4.448	12	508.236,654 418.688,607	13	508.241,996 418.686,745	5.657
13	508.241,996 418.686,745	14	508.244,642 418.685,648	2.864	14	508.244,642 418.685,648	15	508.247,923 418.685,393	3.291	15	508.247,923 418.685,393	16	508.251,332 418.685,981	3.459

Punct început	X / Y	Punct sfârșit	X / Y	Lungime segment	Punct început	X / Y	Punct sfârșit	X / Y	Lungime segment	Punct început	X / Y	Punct sfârșit	X / Y	Lungime segment
16	508.251,332 418.685,981	17	508.254,945 418.687,758	4.026	17	508.254,945 418.687,758	18	508.264,367 418.692,506	10.551	18	508.264,367 418.692,506	19	508.266,213 418.693,204	1.974
19	508.266,213 418.693,204	20	508.272,646 418.694,405	6.544	20	508.272,646 418.694,405	21	508.281,258 418.690,359	9.515	21	508.281,258 418.690,359	22	508.277,466 418.698,348	8.843
22	508.277,466 418.698,348	23	508.272,633 418.699,587	4.989	23	508.272,633 418.699,587	24	508.267,43 418.699,273	5.212	24	508.267,43 418.699,273	25	508.263,721 418.698,716	3.751
25	508.263,721 418.698,716	26	508.259,075 418.695,546	5.624	26	508.259,075 418.695,546	27	508.248,347 418.689,935	12.107	27	508.248,347 418.689,935	28	508.234,157 418.693,023	14.522
28	508.234,157 418.693,023	29	508.221,727 418.702,809	15.82	29	508.221,727 418.702,809	30	508.213,437 418.708,26	9.922	30	508.213,437 418.708,26	31	508.202,406 418.712,273	11.738
31	508.202,406 418.712,273	32	508.193,187 418.711,182	9.283	32	508.193,187 418.711,182	33	508.178,092 418.709,857	15.153	33	508.178,092 418.709,857	34	508.170,066 418.709,583	8.031
34	508.170,066 418.709,583	35	508.162,051 418.706,966	8.431	35	508.162,051 418.706,966	36	508.154,67 418.699,658	10.387	36	508.154,67 418.699,658	37	508.150,448 418.693,065	7.829
37	508.150,448 418.693,065	38	508.147,07 418.684,509	9.199	38	508.147,07 418.684,509	39	508.145,053 418.681,899	3.299	39	508.145,053 418.681,899	40	508.136,697 418.690,0	11.638
40	508.136,697 418.690,0	41	508.134,873 418.687,007	3.505	41	508.134,873 418.687,007	42	508.139,42 418.675,669	12.216	42	508.139,42 418.675,669	43	508.144,824 418.668,441	9.025
43	508.144,824 418.668,441	44	508.151,151 418.658,368	11.895	44	508.151,151 418.658,368	45	508.156,102 418.647,989	11.499	45	508.156,102 418.647,989	46	508.159,19 418.643,267	5.642
46	508.159,19 418.643,267	47	508.164,804 418.639,714	6.644	47	508.164,804 418.639,714	48	508.176,36 418.631,158	14.379	48	508.176,36 418.631,158	49	508.181,823 418.627,857	6.383
49	508.181,823 418.627,857	50	508.183,548 418.623,396	4.783	50	508.183,548 418.623,396	51	508.183,514 418.618,936	4.46	51	508.183,514 418.618,936	52	508.181,24 418.613,994	5.44
52	508.181,24 418.613,994	53	508.177,81 418.611,061	4.513	53	508.177,81 418.611,061	54	508.169,653 418.611,48	8.168	54	508.169,653 418.611,48	55	508.165,994 418.614,261	4.596
55	508.165,994 418.614,261	56	508.166,735 418.610,666	3.671	56	508.166,735 418.610,666	57	508.166,415 418.606,465	4.213	57	508.166,415 418.606,465	58	508.165,318 418.603,77	2.91
58	508.165,318 418.603,77	59	508.159,973 418.596,238	9.236	59	508.159,973 418.596,238	60	508.173,918 418.606,22	17.149	60	508.173,918 418.606,22	61	508.180,327 418.606,802	6.435
61	508.180,327 418.606,802	62	508.187,028 418.607,405	6.728	62	508.187,028 418.607,405	63	508.188,614 418.612,781	5.605	63	508.188,614 418.612,781	64	508.188,61 418.618,897	6.116
64	508.188,61 418.618,897	65	508.184,203 418.628,818	10.856	65	508.184,203 418.628,818	66	508.165,2 418.642,018	23.138	66	508.165,2 418.642,018	67	508.161,059 418.648,107	7.364
67	508.161,059 418.648,107	68	508.155,265 418.661,724	14.798	68	508.155,265 418.661,724	69	508.151,409 418.675,723	14.52	69	508.151,409 418.675,723	1	508.151,145 418.683,304	7.586

** Lungimile segmentelor sunt determinate în planul de proiecție Stereo 70 și sunt rotunjite la 1 milimetru.

*** Distanța dintre puncte este formată din segmente cumulate ce sunt mai mici decât valoarea 1 milimetru.

**DATE DESPRE IMOBILUL NR. 4029**

Oficiul de Cadastru și Publicitate Imobiliară ARGES
Biroul de Cadastru și Publicitate Imobiliară Campulung

A. Partea I. Descrierea imobilului

TEREN Necunoscut

Adresa: Loc. Colnic, Jud. Arges

Nr. Crt	Nr cadastral Nr. topografic	Suprafața* (mp)	Observații / Referințe
A1		3.107	Sector cadastral:42 Teren neimprejmuit;

B. Partea II. Proprietari și acte

Inscrieri privitoare la dreptul de proprietate și alte drepturi reale	Referințe
/	
Act Normativ nr. 7, din 13/03/1996 emis de PARLAMENT (art. 13 alin. 15);	
B1	A1
Inscrierea provizorie, drept de PROPRIETATE, dobandit prin Lege, cota actuala 1/1, cota initiala 1/1 1) COMUNA VALEA MARE PRAVAT, CIF:5010196	

C. Partea III. SARCINI .

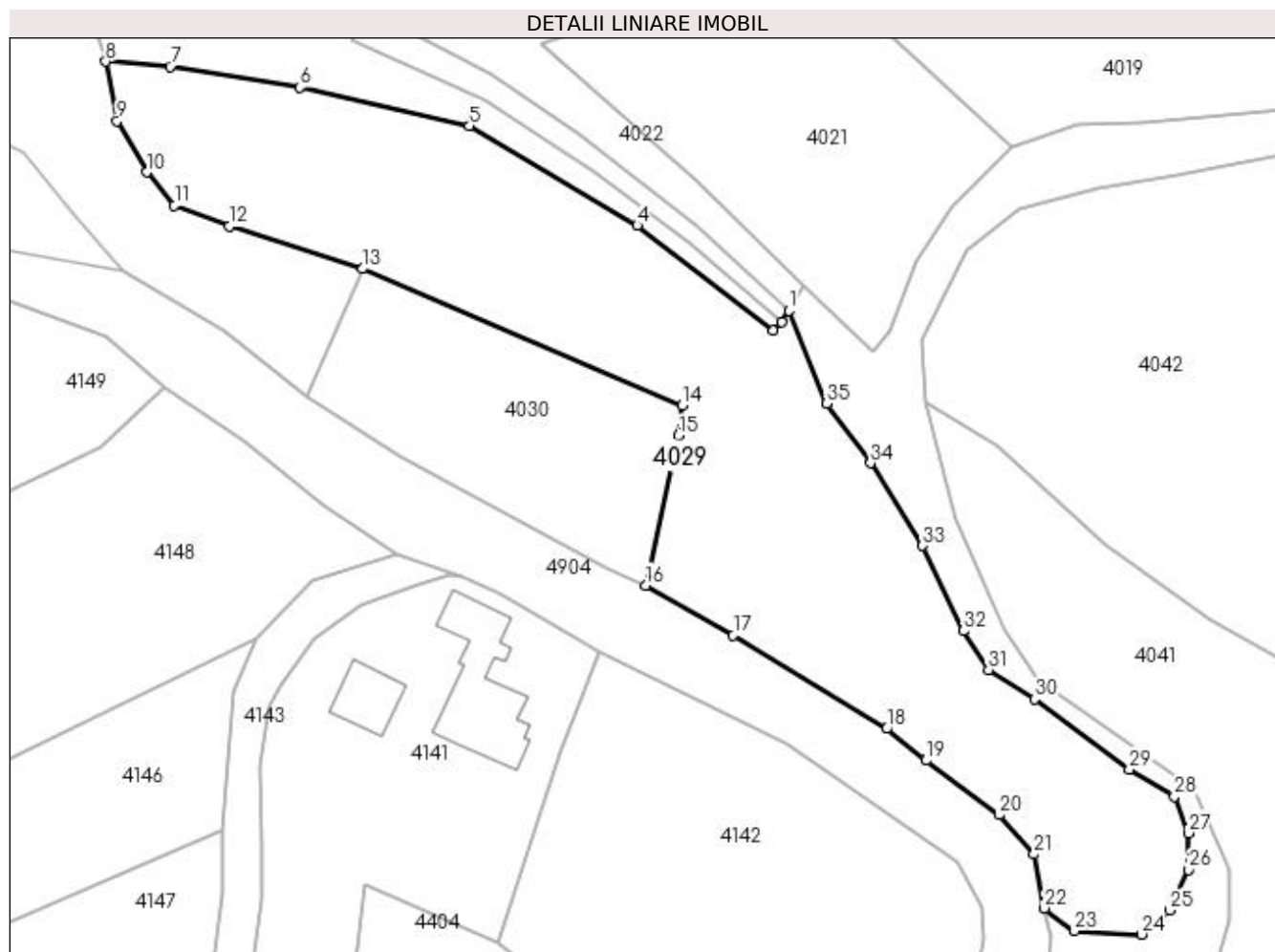
Inscrieri privind dezmembramintele dreptului de proprietate, drepturi reale de garanție și sarcini	Referințe
NU SUNT	

Anexa Nr. 1 La Partea I

Teren

Nr cadastral	Suprafața (mp)*	Observații / Referințe
	3.107	

* Suprafața este determinată în planul de proiecție Stereo 70.



Date referitoare la teren

Crt	Categorie folosință	Intravilan	Suprafața (mp)	Tarla	Parcelă	Nr. topo	Observații / Referințe
1	faneata	NU	2.828	34	597	-	
2	faneata	DA	279	34	597	-	

Lungime Segmente

1) Valorile lungimilor segmentelor sunt obținute din proiecție în plan.

Punct început	X / Y	Punct sfârșit	X / Y	Lungime segment (** (m)
1	508.134,873 418.687,007	2	508.133,982 418.685,646	1.627
3	508.132,971 418.684,535	4	508.116,412 418.697,354	20.941
5	508.095,982 418.709,501	6	508.075,338 418.714,173	21.166
7	508.059,527 418.716,677	8	508.051,666 418.717,314	7.887

Punct început	X / Y	Punct sfârșit	X / Y	Lungime segment (** (m)
2	508.133,982 418.685,646	3	508.132,971 418.684,535	1.502
4	508.116,412 418.697,354	5	508.095,982 418.709,501	23.768
6	508.075,338 418.714,173	7	508.059,527 418.716,677	16.008
8	508.051,666 418.717,314	9	508.053,04 418.710,076	7.367

Punct început	X / Y	Punct sfârșit	X / Y	Lungime segment (** (m)
9	508.053,04 418.710,076	10	508.056,638 418.703,824	7.213
11	508.060,031 418.699,784	12	508.066,707 418.697,254	7.139
13	508.082,936 418.692,078	14	508.121,897 418.675,461	42.357
15	508.121,458 418.671,763	16	508.117,449 418.653,54	18.659
17	508.128,099 418.647,444	18	508.146,768 418.636,093	21.849
19	508.151,59 418.632,237	20	508.160,491 418.625,589	11.11
21	508.164,736 418.620,812	22	508.165,994 418.614,261	6.671
23	508.169,653 418.611,48	24	508.177,81 418.611,061	8.168
25	508.181,24 418.613,994	26	508.183,514 418.618,936	5.44
27	508.183,548 418.623,396	28	508.181,823 418.627,857	4.783
29	508.176,36 418.631,158	30	508.164,804 418.639,714	14.379
31	508.159,19 418.643,267	32	508.156,102 418.647,989	5.642
33	508.151,151 418.658,368	34	508.144,824 418.668,441	11.895
35	508.139,42 418.675,669	1	508.134,873 418.687,007	12.216

Punct început	X / Y	Punct sfârșit	X / Y	Lungime segment (** (m)
10	508.056,638 418.703,824	11	508.060,031 418.699,784	5.276
12	508.066,707 418.697,254	13	508.082,936 418.692,078	17.034
14	508.121,897 418.675,461	15	508.121,458 418.671,763	3.724
16	508.117,449 418.653,54	17	508.128,099 418.647,444	12.271
18	508.146,768 418.636,093	19	508.151,59 418.632,237	6.174
20	508.160,491 418.625,589	21	508.164,736 418.620,812	6.391
22	508.165,994 418.614,261	23	508.169,653 418.611,48	4.596
24	508.177,81 418.611,061	25	508.181,24 418.613,994	4.513
26	508.183,514 418.618,936	27	508.183,548 418.623,396	4.46
28	508.181,823 418.627,857	29	508.176,36 418.631,158	6.383
30	508.164,804 418.639,714	31	508.159,19 418.643,267	6.644
32	508.156,102 418.647,989	33	508.151,151 418.658,368	11.499
34	508.144,824 418.668,441	35	508.139,42 418.675,669	9.025

** Lungimile segmentelor sunt determinate în planul de proiecție Stereo 70 și sunt rotunjite la 1 milimetru.

*** Distanța dintre puncte este formată din segmente cumulate ce sunt mai mici decât valoarea 1 milimetru.

**DATE DESPRE IMOBILUL NR. 4030**

Oficiul de Cadastru și Publicitate Imobiliară ARGES
Biroul de Cadastru și Publicitate Imobiliară Campulung

A. Partea I. Descrierea imobilului

TEREN Extravilan

Adresa: Jud. Arges

Nr. Crt	Nr cadastral Nr. topografic	Suprafața* (mp)	Observații / Referințe
A1		895	Sector cadastral:42 Teren imprejmuit;

B. Partea II. Proprietari și acte

Inscrieri privitoare la dreptul de proprietate și alte drepturi reale	Referințe
/	
Act Normativ nr. 7, din 13/03/1996 emis de PARLAMENT (art. 13 alin. 15);	
B1	A1
Inscrierea provizorie, drept de PROPRIETATE, dobandit prin Lege, cota actuala 1/1, cota initiala 1/1 1) COMUNA VALEA MARE PRAVAT, CIF:5010196	

C. Partea III. SARCINI .

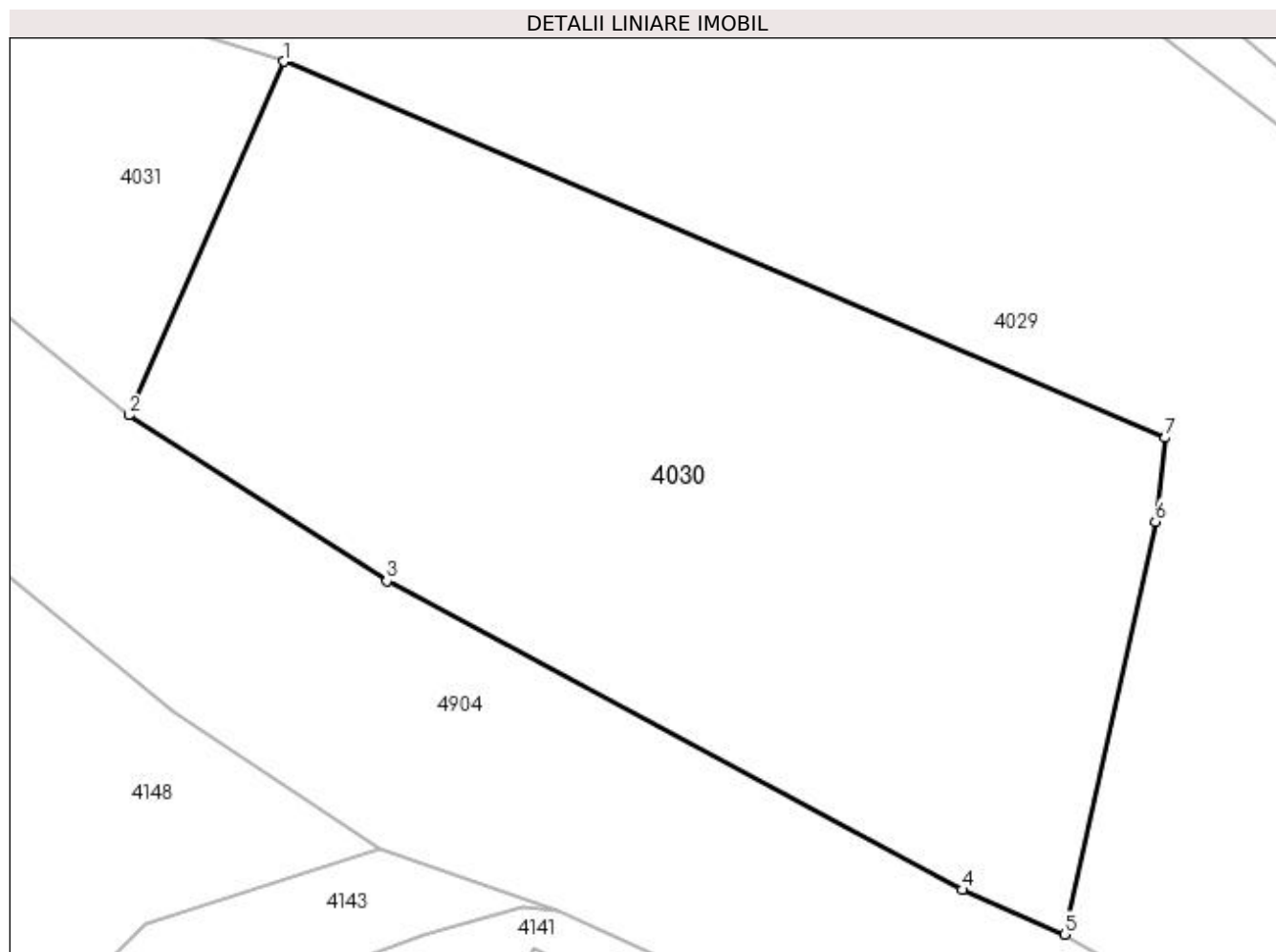
Inscrieri privind dezmembramintele dreptului de proprietate, drepturi reale de garanție și sarcini	Referințe
NU SUNT	

Anexa Nr. 1 La Partea I

Teren

Nr cadastral	Suprafața (mp)*	Observații / Referințe
	895	

* Suprafața este determinată în planul de proiecție Stereo 70.



Date referitoare la teren

Crt	Categorie folosință	Intra vilan	Suprafața (mp)	Tarla	Parcelă	Nr. topo	Observații / Referințe
1	faneata	NU	895	34	597	-	

Lungime Segmente

1) Valorile lungimilor segmentelor sunt obținute din proiecție în plan.

Punct început	X / Y	Punct sfârșit	X / Y	Lungime segment (** (m)
1	508.082,936 418.692,078	2	508.076,097 418.676,461	17.049
2	508.076,097 418.676,461	3	508.087,5 418.669,137	13.552
3	508.087,5 418.669,137	4	508.112,918 418.655,5	28.845
4	508.112,918 418.655,5	5	508.117,449 418.653,54	4.937
5	508.117,449 418.653,54	6	508.121,458 418.671,763	18.659

Punct început	X / Y	Punct sfârșit	X / Y	Lungime segment (** (m)
6	508.121,458 418.671,763	7	508.121,897 418.675,461	3.724
7	508.121,897 418.675,461	1	508.082,936 418.692,078	42.357

** Lungimile segmentelor sunt determinate în planul de proiecție Stereo 70 și sunt rotunjite la 1 milimetru.

*** Distanța dintre puncte este formată din segmente cumulate ce sunt mai mici decât valoarea 1 milimetru.

**DATE DESPRE IMOBILUL NR. 4031**

Oficiul de Cadastru și Publicitate Imobiliară ARGES
Biroul de Cadastru și Publicitate Imobiliară Campulung

A. Partea I. Descrierea imobilului

TEREN Extravilan

Adresa: Jud. Arges

Nr. Crt	Nr cadastral Nr. topografic	Suprafața* (mp)	Observații / Referințe
A1		857	Sector cadastral:42 Teren neimprejmuit;

B. Partea II. Proprietari și acte

Inscrieri privitoare la dreptul de proprietate și alte drepturi reale		Referințe
/		
Act Normativ nr. 7, din 13/03/1996 emis de PARLAMENT (art. 13 alin. 15);		
B1	Inscrierea provizorie, drept de PROPRIETATE, dobandit prin Lege, cota actuala 1/1, cota initiala 1/1 1) COMUNA VALEA MARE PRAVAT, CIF:5010196	A1

C. Partea III. SARCINI .

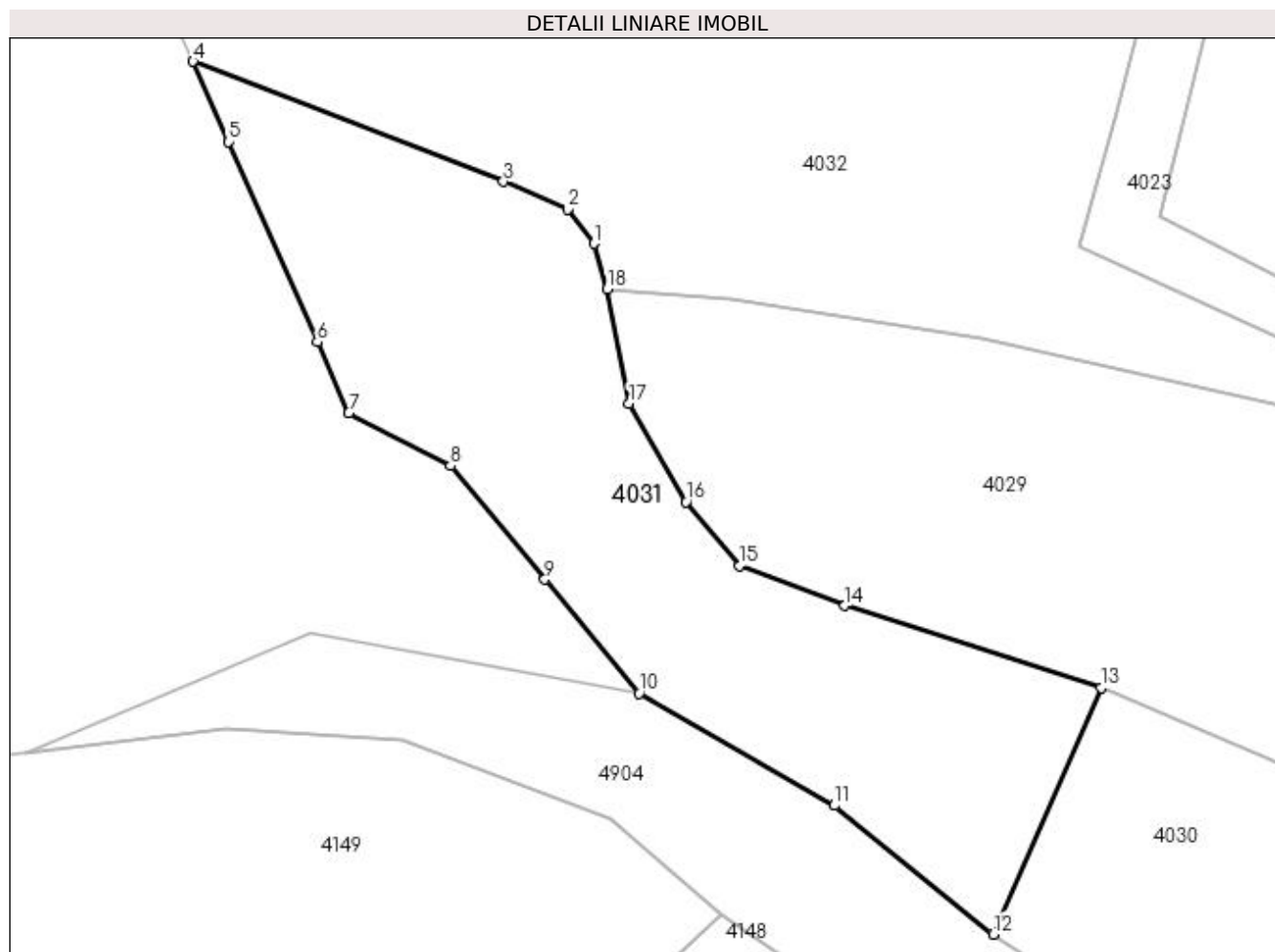
Inscrieri privind dezmembramintele dreptului de proprietate, drepturi reale de garanție și sarcini	Referințe
NU SUNT	

Anexa Nr. 1 La Partea I

Teren

Nr cadastral	Suprafața (mp)*	Observații / Referințe
	857	

* Suprafața este determinată în planul de proiecție Stereo 70.



Date referitoare la teren

Crt	Categorie folosință	Intra vilan	Suprafața (mp)	Tarla	Parcelă	Nr. topo	Observații / Referințe
1	faneata	NU	857	34	597	-	

Lungime Segmente

1) Valorile lungimilor segmentelor sunt obținute din proiecție în plan.

Punct început	X / Y	Punct sfârșit	X / Y	Lungime segment (** (m)
1	508.050,817 418.720,182	2	508.049,144 418.722,339	2.73
2	508.049,144 418.722,339	3	508.045,084 418.724,102	4.426
3	508.045,084 418.724,102	4	508.025,435 418.731,704	21.068
4	508.025,435 418.731,704	5	508.027,686 418.726,624	5.556
5	508.027,686 418.726,624	6	508.033,304 418.713,951	13.862

Punct început	X / Y	Punct sfârșit	X / Y	Lungime segment (** (m)
6	508.033,304 418.713,951	7	508.035,297 418.709,455	4.918
7	508.035,297 418.709,455	8	508.041,732 418.706,106	7.254
8	508.041,732 418.706,106	9	508.047,705 418.698,918	9.346
9	508.047,705 418.698,918	10	508.053,679 418.691,73	9.346
10	508.053,679 418.691,73	11	508.066,039 418.684,613	14.263
11	508.066,039 418.684,613	12	508.076,097 418.676,461	12.947
12	508.076,097 418.676,461	13	508.082,936 418.692,078	17.049
13	508.082,936 418.692,078	14	508.066,707 418.697,254	17.034
14	508.066,707 418.697,254	15	508.060,031 418.699,784	7.139
15	508.060,031 418.699,784	16	508.056,638 418.703,824	5.276
16	508.056,638 418.703,824	17	508.053,04 418.710,076	7.213
17	508.053,04 418.710,076	18	508.051,666 418.717,314	7.367
18	508.051,666 418.717,314	1	508.050,817 418.720,182	2.991

** Lungimile segmentelor sunt determinate în planul de proiecție Stereo 70 și sunt rotunjite la 1 milimetru.

*** Distanța dintre puncte este formată din segmente cumulate ce sunt mai mici decât valoarea 1 milimetru.

**DATE DESPRE IMOBILUL NR. 4032**

Oficiul de Cadastru și Publicitate Imobiliară ARGES
Biroul de Cadastru și Publicitate Imobiliară Campulung

A. Partea I. Descrierea imobilului

TEREN Extravilan

Adresa: Jud. Arges, Punct La Negoita-Bilcesti

Nr. Crt	Nr cadastral Nr. topografic	Suprafața* (mp)	Observații / Referințe
A1	81692	1.595	Sector cadastral:42 Teren neimprejmuit;

B. Partea II. Proprietari și acte

Inscrieri privitoare la dreptul de proprietate și alte drepturi reale		Referințe
16252 / 11/09/2019		
Act Notarial nr. 2377, din 04/09/2019 emis de Simion Aurelia Maria;		
B4	Intabulare, drept de PROPRIETATE- bun comun, dobandit prin Conventie, cota actuala 1/1, cota initiala 1/1 1) MOROE REMUS NICOLAE, casatorit cu 2) MOROE ALINA-IOANA	A1

C. Partea III. SARCINI .

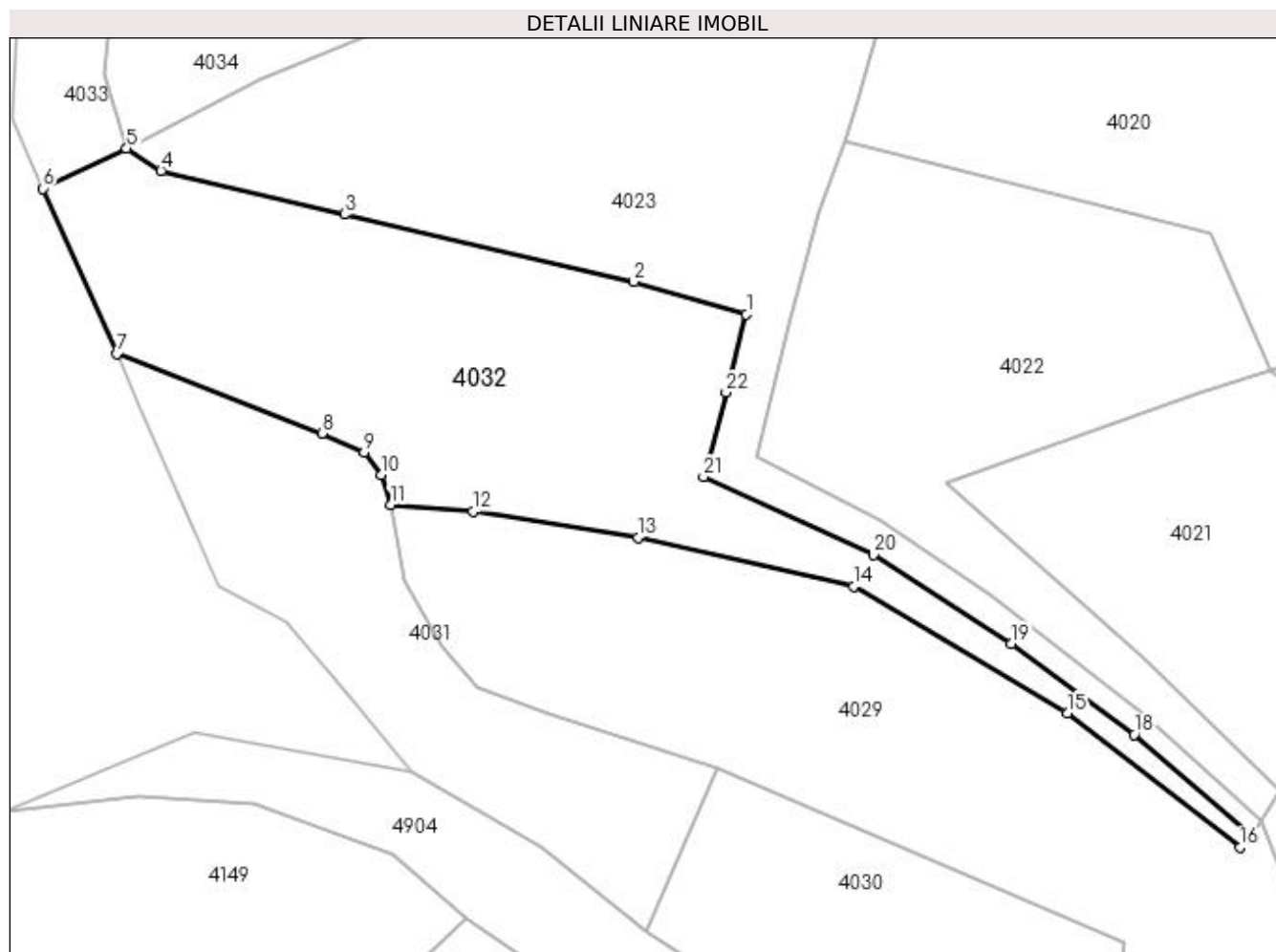
Inscrieri privind dezmembramintele dreptului de proprietate, drepturi reale de garanție și sarcini	Referințe
NU SUNT	

Anexa Nr. 1 La Partea I

Teren

Nr cadastral	Suprafața (mp)*	Observații / Referințe
81692	1.595	

* Suprafața este determinată în planul de proiecție Stereo 70.



Date referitoare la teren

Crt	Categorie folosință	Intra vilan	Suprafața (mp)	Tarla	Parcelă	Nr. topo	Observații / Referințe
1	faneata	NU	1.595	34	597	-	

Lungime Segmente

1) Valorile lungimilor segmentelor sunt obținute din proiecție în plan.

Punct început	X / Y	Punct sfârșit	X / Y	Lungime segment (** (m)
1	508.085,697 418.735,513	2	508.074,898 418.738,61	11.234
3	508.047,235 418.745,062	4	508.029,696 418.749,233	18.028
5	508.026,395 418.751,354	6	508.018,42 418.747,529	8.845
7	508.025,435 418.731,704	8	508.045,084 418.724,102	21.068
9	508.049,144 418.722,339	10	508.050,817 418.720,182	2.73

Punct început	X / Y	Punct sfârșit	X / Y	Lungime segment (** (m)
2	508.074,898 418.738,61	3	508.047,235 418.745,062	28.405
4	508.029,696 418.749,233	5	508.026,395 418.751,354	3.924
6	508.018,42 418.747,529	7	508.025,435 418.731,704	17.31
8	508.045,084 418.724,102	9	508.049,144 418.722,339	4.426
10	508.050,817 418.720,182	11	508.051,666 418.717,314	2.991

Punct început	X / Y	Punct sfârșit	X / Y	Lungime segment (** (m)
11	508.051,666 418.717,314	12	508.059,527 418.716,677	7.887
13	508.075,338 418.714,173	14	508.095,982 418.709,501	21.166
15	508.116,412 418.697,354	16	508.132,971 418.684,535	20.941
17	508.133,982 418.685,646	18	508.122,816 418.695,336	14.784
19	508.111,025 418.703,982	20	508.097,854 418.712,516	15.694
21	508.081,599 418.719,972	22	508.083,753 418.728,039	8.35

Punct început	X / Y	Punct sfârșit	X / Y	Lungime segment (** (m)
12	508.059,527 418.716,677	13	508.075,338 418.714,173	16.008
14	508.095,982 418.709,501	15	508.116,412 418.697,354	23.768
16	508.132,971 418.684,535	17	508.133,982 418.685,646	1.502
18	508.122,816 418.695,336	19	508.111,025 418.703,982	14.621
20	508.097,854 418.712,516	21	508.081,599 418.719,972	17.883
22	508.083,753 418.728,039	1	508.085,697 418.735,513	7.723

** Lungimile segmentelor sunt determinate în planul de proiecție Stereo 70 și sunt rotunjite la 1 milimetru.

*** Distanța dintre puncte este formată din segmente cumulate ce sunt mai mici decât valoarea 1 milimetru.

**DATE DESPRE IMOBILUL NR. 4033**

Oficiul de Cadastru și Publicitate Imobiliară ARGES
Biroul de Cadastru și Publicitate Imobiliară Campulung

A. Partea I. Descrierea imobilului

TEREN Extravilan

Adresa: Jud. Arges

Nr. Crt	Nr cadastral Nr. topografic	Suprafața* (mp)	Observații / Referințe
A1		4.172	Sector cadastral:42 Teren neimprejmuit;

B. Partea II. Proprietari și acte

Inscrieri privitoare la dreptul de proprietate și alte drepturi reale		Referințe
/		
Act Normativ nr. 7, din 13/03/1996 emis de PARLAMENT (art. 13 alin. 15);		
B1	Inscrierea provizorie, drept de PROPRIETATE, dobandit prin Lege, cota actuala 1/1, cota initiala 1/1 1) COMUNA VALEA MARE PRAVAT, CIF:5010196	A1

C. Partea III. SARCINI .

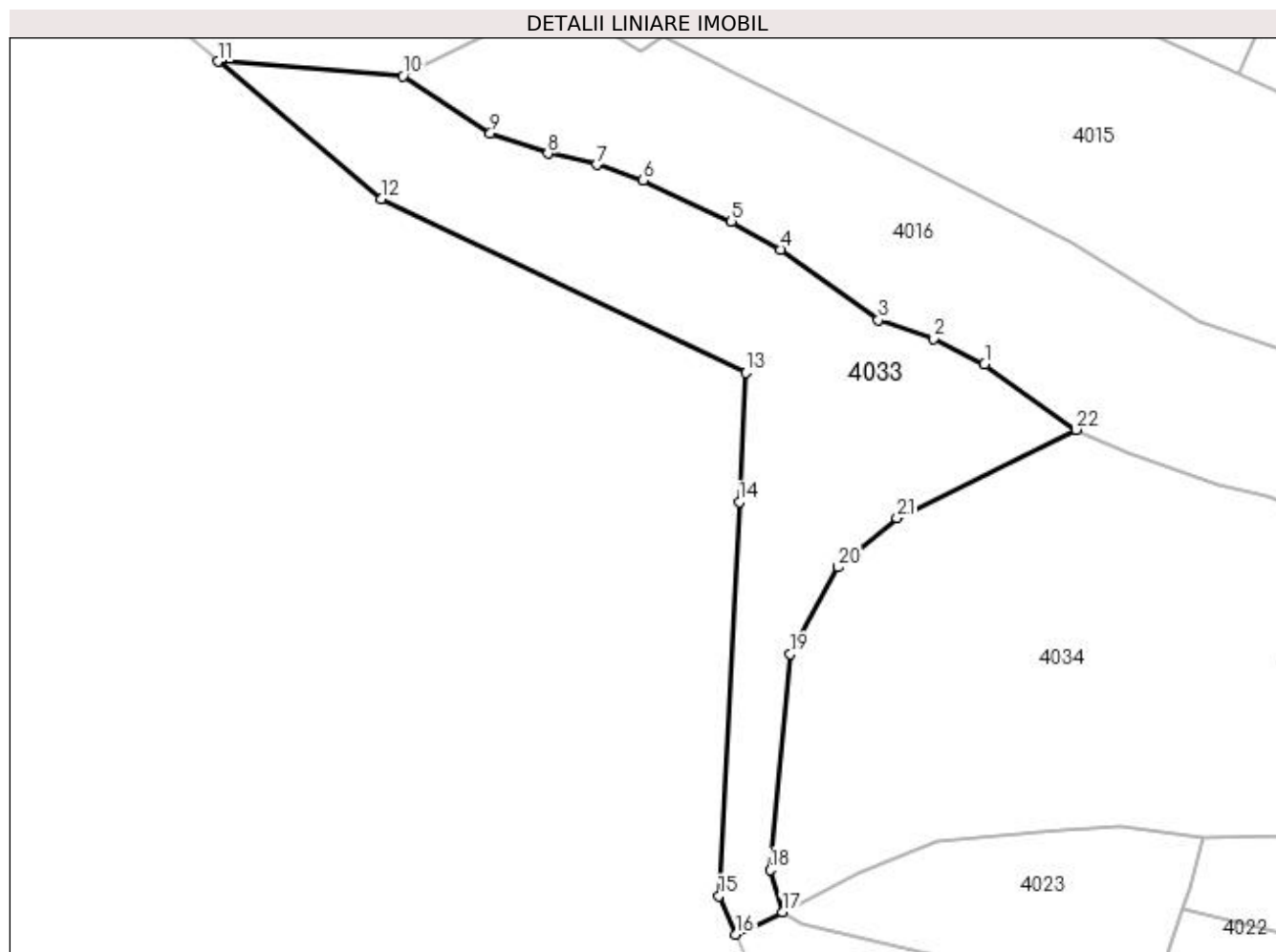
Inscrieri privind dezmembramintele dreptului de proprietate, drepturi reale de garanție și sarcini	Referințe
NU SUNT	

Anexa Nr. 1 La Partea I

Teren

Nr cadastral	Suprafața (mp)*	Observații / Referințe
	4.172	

* Suprafața este determinată în planul de proiecție Stereo 70.



Date referitoare la teren

Crt	Categorie folosință	Intra vilan	Suprafața (mp)	Tarla	Parcelă	Nr. topo	Observații / Referințe
1	pasune	NU	4.172	34	597	-	Pășune împădurită

Lungime Segmente

1) Valorile lungimilor segmentelor sunt obținute din proiecție în plan.

Punct început	X / Y	Punct sfârșit	X / Y	Lungime segment (** (m)
1	508.061,03 418.845,23	2	508.052,25 418.849,6	9.807
3	508.042,82 418.852,82	4	508.026,08 418.864,92	20.655
5	508.017,6 418.869,74	6	508.002,53 418.876,77	16.629
7	507.994,53 418.879,45	8	507.986,15 418.881,35	8.593
9	507.976,29 418.884,86	10	507.961,321 418.894,636	17.879

Punct început	X / Y	Punct sfârșit	X / Y	Lungime segment (** (m)
2	508.052,25 418.849,6	3	508.042,82 418.852,82	9.965
4	508.026,08 418.864,92	5	508.017,6 418.869,74	9.754
6	508.002,53 418.876,77	7	507.994,53 418.879,45	8.437
8	507.986,15 418.881,35	9	507.976,29 418.884,86	10.466
10	507.961,321 418.894,636	11	507.929,6 418.897,122	31.818

Punct început	X / Y	Punct sfârșit	X / Y	Lungime segment (** (m)
11	507.929,6 418.897,122	12	507.957,567 418.873,525	36.592
13	508.020,081 418.843,788	14	508.018,945 418.821,62	22.197
15	508.015,487 418.754,143	16	508.018,42 418.747,529	7.235
17	508.026,395 418.751,354	18	508.024,274 418.758,562	7.514
19	508.027,703 418.795,603	20	508.035,949 418.810,44	16.974
21	508.046,003 418.818,893	22	508.076,75 418.834,05	34.28

Punct început	X / Y	Punct sfârșit	X / Y	Lungime segment (** (m)
12	507.957,567 418.873,525	13	508.020,081 418.843,788	69.226
14	508.018,945 418.821,62	15	508.015,487 418.754,143	67.566
16	508.018,42 418.747,529	17	508.026,395 418.751,354	8.845
18	508.024,274 418.758,562	19	508.027,703 418.795,603	37.199
20	508.035,949 418.810,44	21	508.046,003 418.818,893	13.135
22	508.076,75 418.834,05	1	508.061,03 418.845,23	19.29

** Lungimile segmentelor sunt determinate în planul de proiecție Stereo 70 și sunt rotunjite la 1 milimetru.

*** Distanța dintre puncte este formată din segmente cumulate ce sunt mai mici decât valoarea 1 milimetru.

**DATE DESPRE IMOBILUL NR. 4034**

Oficiul de Cadastru și Publicitate Imobiliară ARGES
Biroul de Cadastru și Publicitate Imobiliară Campulung

A. Partea I. Descrierea imobilului

TEREN Extravilan

Adresa: Jud. Arges

Nr. Crt	Nr cadastral Nr. topografic	Suprafața* (mp)	Observații / Referințe
A1		6.261	Sector cadastral:42 Teren neimprejmuit;

B. Partea II. Proprietari și acte

Inscrieri privitoare la dreptul de proprietate și alte drepturi reale	Referințe
/	
Act Normativ nr. 7, din 13/03/1996 emis de PARLAMENT (art. 13 alin. 15);	
B1	A1
Inscrierea provizorie, drept de PROPRIETATE, dobandit prin Lege, cota actuala 1/1, cota initiala 1/1 1) COMUNA VALEA MARE PRAVAT, CIF:5010196	

C. Partea III. SARCINI .

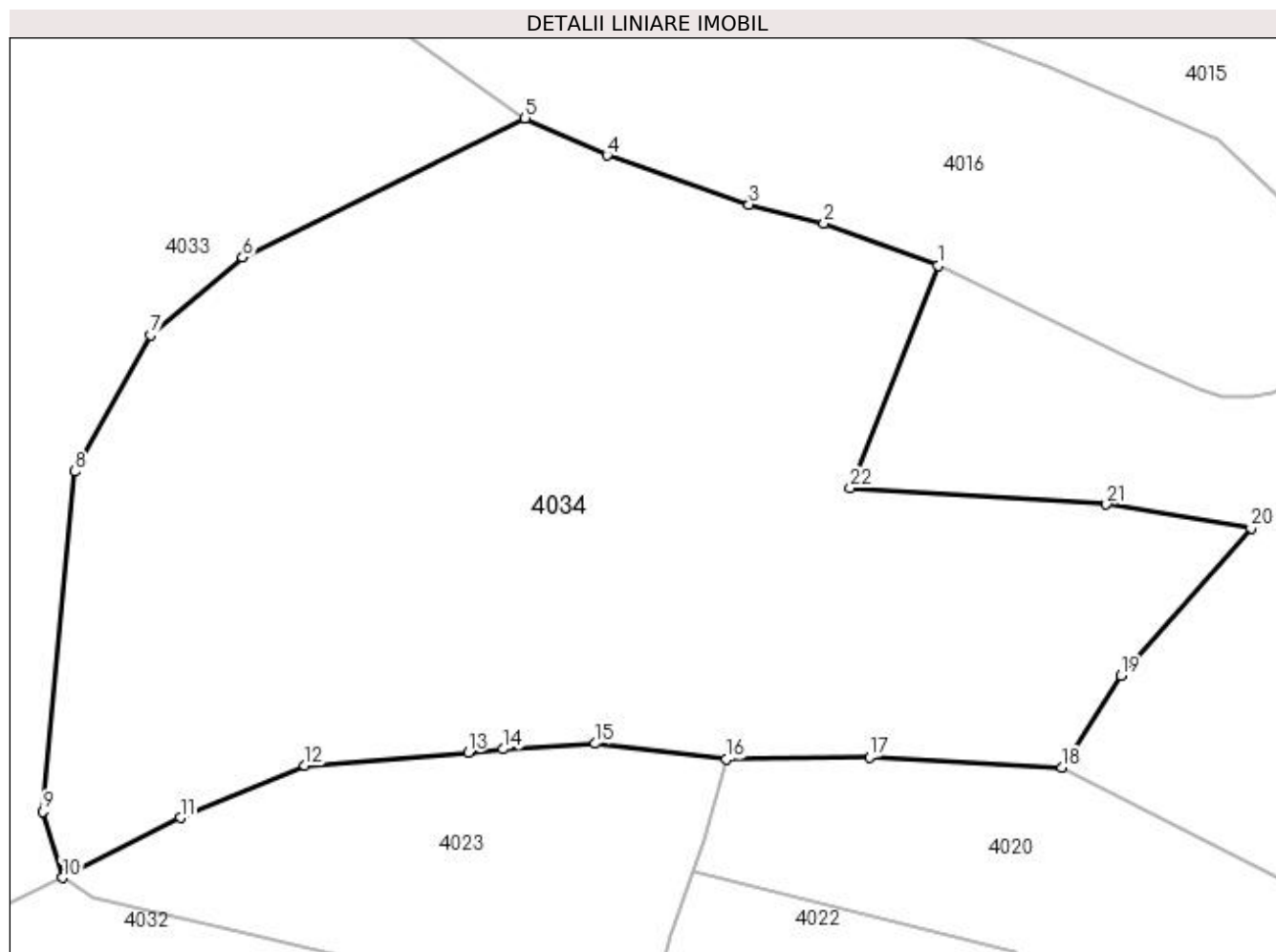
Inscrieri privind dezmembramintele dreptului de proprietate, drepturi reale de garanție și sarcini	Referințe
NU SUNT	

Anexa Nr. 1 La Partea I

Teren

Nr cadastral	Suprafața (mp)*	Observații / Referințe
	6.261	

* Suprafața este determinată în planul de proiecție Stereo 70.



Date referitoare la teren

Crt	Categorie folosință	Intravilan	Suprafața (mp)	Tarla	Parcelă	Nr. topo	Observații / Referințe
1	faneata	NU	6.261	34	597	-	

Lungime Segmente

1) Valorile lungimilor segmentelor sunt obținute din proiecție în plan.

Punct început	X / Y	Punct sfârșit	X / Y	Lungime segment (** (m)
1	508.121,75 418.817,99	2	508.109,3 418.822,6	13.276
3	508.101,16 418.824,63	4	508.085,7 418.830,0	16.366
5	508.076,75 418.834,05	6	508.046,003 418.818,893	34.28
7	508.035,949 418.810,44	8	508.027,703 418.795,603	16.974
9	508.024,274 418.758,562	10	508.026,395 418.751,354	7.514

Punct început	X / Y	Punct sfârșit	X / Y	Lungime segment (** (m)
2	508.109,3 418.822,6	3	508.101,16 418.824,63	8.389
4	508.085,7 418.830,0	5	508.076,75 418.834,05	9.824
6	508.046,003 418.818,893	7	508.035,949 418.810,44	13.135
8	508.027,703 418.795,603	9	508.024,274 418.758,562	37.199
10	508.026,395 418.751,354	11	508.039,217 418.757,89	14.392

Punct început	X / Y	Punct sfârșit	X / Y	Lungime segment (** (m)
11	508.039,217 418.757,89	12	508.052,781 418.763,56	14.701
13	508.070,58 418.764,961	14	508.074,391 418.765,358	3.832
15	508.084,428 418.765,962	16	508.098,657 418.764,243	14.332
17	508.114,279 418.764,509	18	508.135,243 418.763,32	20.998
19	508.141,677 418.773,352	20	508.155,851 418.789,432	21.435
21	508.140,091 418.792,015	22	508.112,168 418.793,772	27.978

Punct început	X / Y	Punct sfârșit	X / Y	Lungime segment (** (m)
12	508.052,781 418.763,56	13	508.070,58 418.764,961	17.854
14	508.074,391 418.765,358	15	508.084,428 418.765,962	10.055
16	508.098,657 418.764,243	17	508.114,279 418.764,509	15.624
18	508.135,243 418.763,32	19	508.141,677 418.773,352	11.918
20	508.155,851 418.789,432	21	508.140,091 418.792,015	15.97
22	508.112,168 418.793,772	1	508.121,75 418.817,99	26.045

** Lungimile segmentelor sunt determinate în planul de proiecție Stereo 70 și sunt rotunjite la 1 milimetru.

*** Distanța dintre puncte este formată din segmente cumulate ce sunt mai mici decât valoarea 1 milimetru.

**DATE DESPRE IMOBILUL NR. 4035**

Oficiul de Cadastru și Publicitate Imobiliară ARGES
Biroul de Cadastru și Publicitate Imobiliară Campulung

A. Partea I. Descrierea imobilului

TEREN Necunoscut

Adresa: Loc. Bilcesti, Jud. Arges

Nr. Crt	Nr cadastral Nr. topografic	Suprafața* (mp)	Observații / Referințe
A1		64.143	Sector cadastral:42 Teren neimprejmuit;

B. Partea II. Proprietari și acte

Inscrieri privitoare la dreptul de proprietate și alte drepturi reale		Referințe
/		
Act Normativ nr. 7, din 13/03/1996 emis de PARLAMENT (art. 13 alin. 15);		
B1	Inscrierea provizorie, drept de PROPRIETATE, dobandit prin Lege, cota actuala 1/1, cota initiala 1/1 1) COMUNA VALEA MARE PRAVAT, CIF:5010196	A1

C. Partea III. SARCINI .

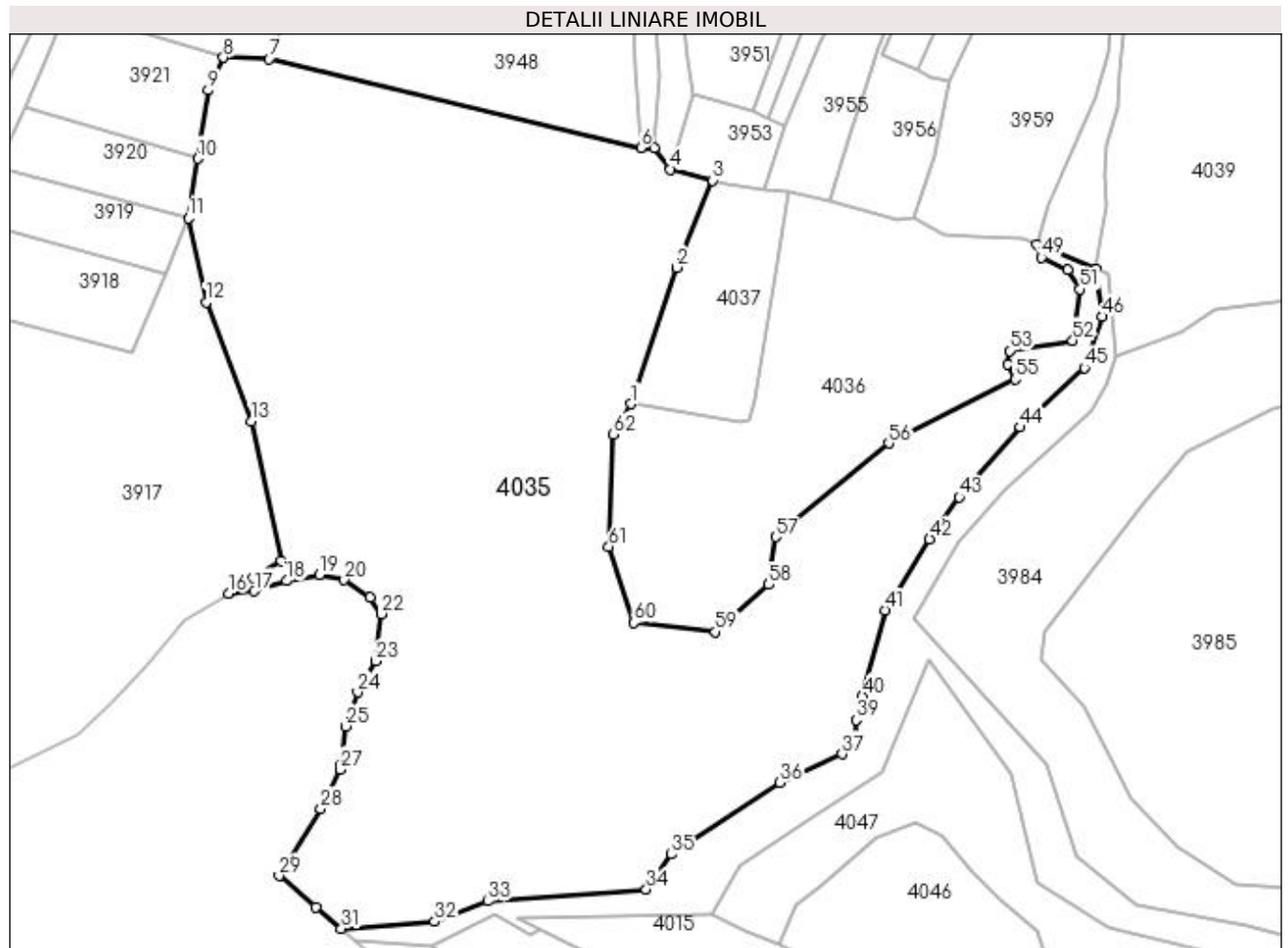
Inscrieri privind dezmembramintele dreptului de proprietate, drepturi reale de garanție și sarcini	Referințe
NU SUNT	

Anexa Nr. 1 La Partea I

Teren

Nr cadastral	Suprafața (mp)*	Observații / Referințe
	64.143	

* Suprafața este determinată în planul de proiecție Stereo 70.



Date referitoare la teren

Crt	Categorie folosință	Intravilan	Suprafața (mp)	Tarla	Parcelă	Nr. topo	Observații / Referințe
1	pasune	DA	1.096	3	101,105,106,112	-	Pășune împădurită
2	padure	NU	63.047	34	598	-	

Lungime Segmente

1) Valorile lungimilor segmentelor sunt obținute din proiecție în plan.

Punct început	X / Y	Punct sfârșit	X / Y	Lungime segment	Punct început	X / Y	Punct sfârșit	X / Y	Lungime segment	Punct început	X / Y	Punct sfârșit	X / Y	Lungime segment
1	508.043,787 419.118,079	2	508.062,681 419.174,379	59.386	2	508.062,681 419.174,379	3	508.077,483 419.210,334	38.883	3	508.077,483 419.210,334	4	508.060,006 419.214,938	18.073
4	508.060,006 419.214,938	5	508.053,291 419.223,695	11.035	5	508.053,291 419.223,695	6	508.047,809 419.223,8	5.483	6	508.047,809 419.223,8	7	507.894,285 419.260,411	157.829
7	507.894,285 419.260,411	8	507.875,408 419.260,996	18.886	8	507.875,408 419.260,996	9	507.869,249 419.247,503	14.832	9	507.869,249 419.247,503	10	507.864,804 419.219,255	28.596
10	507.864,804 419.219,255	11	507.860,959 419.194,823	24.733	11	507.860,959 419.194,823	12	507.868,305 419.160,026	35.564	12	507.868,305 419.160,026	13	507.886,795 419.110,943	52.45
13	507.886,795 419.110,943	14	507.899,349 419.053,358	58.938	14	507.899,349 419.053,358	15	507.887,741 419.046,256	13.608	15	507.887,741 419.046,256	16	507.877,775 419.039,941	11.798

Punct început	X / Y	Punct sfârșit	X / Y	Lungime segment	Punct început	X / Y	Punct sfârșit	X / Y	Lungime segment	Punct început	X / Y	Punct sfârșit	X / Y	Lungime segment
16	507.877,775 419.039,941	17	507.888,284 419.040,882	10.551	17	507.888,284 419.040,882	18	507.901,482 419.045,161	13.874	18	507.901,482 419.045,161	19	507.915,118 419.047,719	13.874
19	507.915,118 419.047,719	20	507.925,322 419.045,471	10.449	20	507.925,322 419.045,471	21	507.936,158 419.038,347	12.968	21	507.936,158 419.038,347	22	507.940,647 419.031,532	8.161
22	507.940,647 419.031,532	23	507.938,312 419.012,064	19.608	23	507.938,312 419.012,064	24	507.930,894 418.999,165	14.88	24	507.930,894 418.999,165	25	507.925,912 418.985,144	14.88
25	507.925,912 418.985,144	26	507.923,84 418.968,976	16.3	26	507.923,84 418.968,976	27	507.923,629 418.967,324	1.665	27	507.923,629 418.967,324	28	507.915,714 418.951,196	17.966
28	507.915,714 418.951,196	29	507.898,434 418.923,419	32.713	29	507.898,434 418.923,419	30	507.913,719 418.910,523	19.998	30	507.913,719 418.910,523	31	507.924,166 418.901,708	13.669
31	507.924,166 418.901,708	32	507.962,664 418.904,601	38.607	32	507.962,664 418.904,601	33	507.984,67 418.913,007	23.557	33	507.984,67 418.913,007	34	508.049,997 418.917,82	65.504
34	508.049,997 418.917,82	35	508.060,481 418.932,314	17.888	35	508.060,481 418.932,314	36	508.105,198 418.962,002	53.675	36	508.105,198 418.962,002	37	508.130,938 418.973,681	28.266
37	508.130,938 418.973,681	38	508.136,642 418.979,799	8.365	38	508.136,642 418.979,799	39	508.136,642 418.987,724	7.925	39	508.136,642 418.987,724	40	508.139,285 418.997,457	10.085
40	508.139,285 418.997,457	41	508.148,667 419.032,916	36.679	41	508.148,667 419.032,916	42	508.167,01 419.062,338	34.672	42	508.167,01 419.062,338	43	508.179,273 419.079,587	21.164
43	508.179,273 419.079,587	44	508.204,515 419.108,447	38.341	44	508.204,515 419.108,447	45	508.230,902 419.132,992	36.038	45	508.230,902 419.132,992	46	508.238,466 419.154,097	22.42
46	508.238,466 419.154,097	47	508.235,596 419.173,815	19.926	47	508.235,596 419.173,815	48	508.211,365 419.183,978	26.276	48	508.211,365 419.183,978	49	508.213,186 419.178,533	5.741
49	508.213,186 419.178,533	50	508.223,979 419.173,484	11.916	50	508.223,979 419.173,484	51	508.229,146 419.165,452	9.55	51	508.229,146 419.165,452	52	508.226,102 419.144,257	21.412
52	508.226,102 419.144,257	53	508.200,016 419.140,025	26.427	53	508.200,016 419.140,025	54	508.199,258 419.134,58	5.498	54	508.199,258 419.134,58	55	508.202,293 419.128,313	6.963
55	508.202,293 419.128,313	56	508.150,133 419.101,876	58.477	56	508.150,133 419.101,876	57	508.103,41 419.063,318	60.579	57	508.103,41 419.063,318	58	508.100,657 419.043,628	19.882
58	508.100,657 419.043,628	59	508.078,659 419.024,116	29.405	59	508.078,659 419.024,116	60	508.044,946 419.027,888	33.923	60	508.044,946 419.027,888	61	508.034,56 419.059,173	32.964
61	508.034,56 419.059,173	62	508.036,39 419.105,585	46.448	62	508.036,39 419.105,585	1	508.043,787 419.118,079	14.519					

** Lungimile segmentelor sunt determinate în planul de proiecție Stereo 70 și sunt rotunjite la 1 milimetru.

*** Distanța dintre puncte este formată din segmente cumulate ce sunt mai mici decât valoarea 1 milimetru.

**DATE DESPRE IMOBILUL NR. 4036**

Oficiul de Cadastru și Publicitate Imobiliară ARGES
Biroul de Cadastru și Publicitate Imobiliară Campulung

A. Partea I. Descrierea imobilului

TEREN Extravilan

Adresa: Jud. Arges

Nr. Crt	Nr cadastral Nr. topografic	Suprafața* (mp)	Observații / Referințe
A1		16.082	Sector cadastral:42 Teren neimprejmuit;

B. Partea II. Proprietari și acte

Inscrieri privitoare la dreptul de proprietate și alte drepturi reale		Referințe
/		
Act Normativ nr. 7, din 13/03/1996 emis de PARLAMENT (art. 13 alin. 15);		
B1	Inscrierea provizorie, drept de PROPRIETATE, dobandit prin Lege, cota actuala 1/1, cota initiala 1/1 1) COMUNA VALEA MARE PRAVAT, CIF:5010196	A1

C. Partea III. SARCINI .

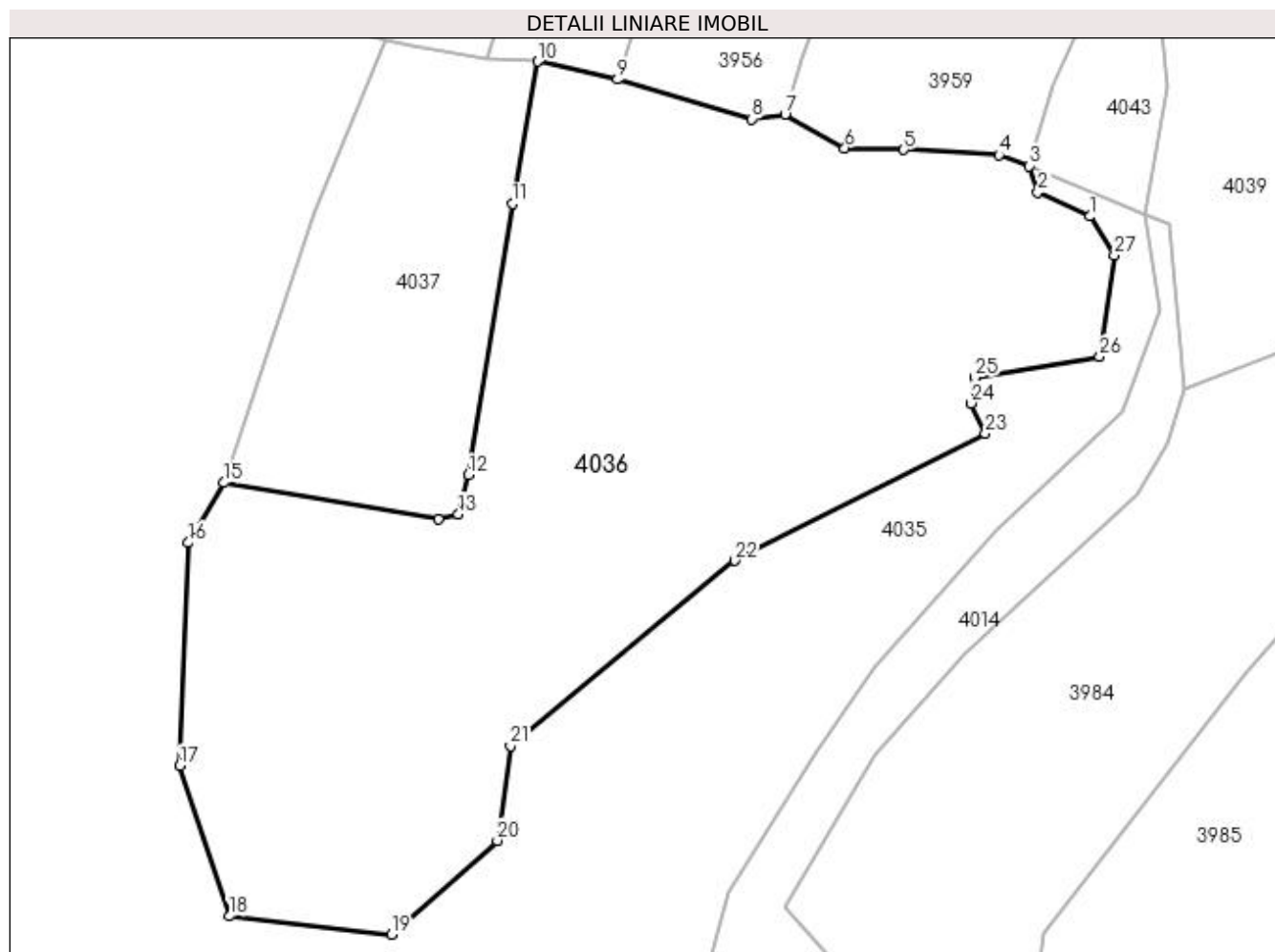
Inscrieri privind dezmembramintele dreptului de proprietate, drepturi reale de garanție și sarcini	Referințe
NU SUNT	

Anexa Nr. 1 La Partea I

Teren

Nr cadastral	Suprafața (mp)*	Observații / Referințe
	16.082	

* Suprafața este determinată în planul de proiecție Stereo 70.



Date referitoare la teren

Crt	Categorie folosință	Intra vilan	Suprafața (mp)	Tarla	Parcelă	Nr. topo	Observații / Referințe
1	pasune	NU	16.082	34	598,602	-	

Lungime Segmente

1) Valorile lungimilor segmentelor sunt obținute din proiecție în plan.

Punct început	X / Y	Punct sfârșit	X / Y	Lungime segment (** (m)
1	508.223,979 419.173,484	2	508.213,186 419.178,533	11.916
3	508.211,365 419.183,978	4	508.205,034 419.186,266	6.732
5	508.185,297 419.187,335	6	508.173,023 419.187,704	12.28
7	508.160,545 419.194,724	8	508.153,664 419.193,742	6.951
9	508.125,727 419.201,972	10	508.109,085 419.205,705	17.056

Punct început	X / Y	Punct sfârșit	X / Y	Lungime segment (** (m)
2	508.213,186 419.178,533	3	508.211,365 419.183,978	5.741
4	508.205,034 419.186,266	5	508.185,297 419.187,335	19.766
6	508.173,023 419.187,704	7	508.160,545 419.194,724	14.317
8	508.153,664 419.193,742	9	508.125,727 419.201,972	29.124
10	508.109,085 419.205,705	11	508.103,805 419.176,147	30.026

Punct început	X / Y	Punct sfârșit	X / Y	Lungime segment (** (m)
11	508.103,805 419.176,147	12	508.094,636 419.119,674	57.213
13	508.092,566 419.111,568	14	508.088,361 419.110,463	4.348
15	508.043,787 419.118,079	16	508.036,39 419.105,585	14.519
17	508.034,56 419.059,173	18	508.044,946 419.027,888	32.964
19	508.078,659 419.024,116	20	508.100,657 419.043,628	29.405
21	508.103,41 419.063,318	22	508.150,133 419.101,876	60.579
23	508.202,293 419.128,313	24	508.199,258 419.134,58	6.963
25	508.200,016 419.140,025	26	508.226,102 419.144,257	26.427
27	508.229,146 419.165,452	1	508.223,979 419.173,484	9.55

Punct început	X / Y	Punct sfârșit	X / Y	Lungime segment (** (m)
12	508.094,636 419.119,674	13	508.092,566 419.111,568	8.366
14	508.088,361 419.110,463	15	508.043,787 419.118,079	45.22
16	508.036,39 419.105,585	17	508.034,56 419.059,173	46.448
18	508.044,946 419.027,888	19	508.078,659 419.024,116	33.923
20	508.100,657 419.043,628	21	508.103,41 419.063,318	19.882
22	508.150,133 419.101,876	23	508.202,293 419.128,313	58.477
24	508.199,258 419.134,58	25	508.200,016 419.140,025	5.498
26	508.226,102 419.144,257	27	508.229,146 419.165,452	21.412

** Lungimile segmentelor sunt determinate în planul de proiecție Stereo 70 și sunt rotunjite la 1 milimetru.

*** Distanța dintre puncte este formată din segmente cumulate ce sunt mai mici decât valoarea 1 milimetru.

**DATE DESPRE IMOBILUL NR. 4037**

Oficiul de Cadastru și Publicitate Imobiliară ARGES
Biroul de Cadastru și Publicitate Imobiliară Campulung

A. Partea I. Descrierea imobilului

TEREN Extravilan

Adresa: Jud. Arges

Nr. Crt	Nr cadastral Nr. topografic	Suprafața* (mp)	Observații / Referințe
A1		4.000	Sector cadastral:42 Teren neimprejmuit;

B. Partea II. Proprietari și acte

Inscrieri privitoare la dreptul de proprietate și alte drepturi reale		Referințe
/		
Act Normativ nr. 7, din 13/03/1996 emis de PARLAMENT (art. 13 alin. 15);		
B1	Inscrierea provizorie, drept de PROPRIETATE, dobandit prin Lege, cota actuala 1/1, cota initiala 1/1 1) COMUNA VALEA MARE PRAVAT, CIF:5010196	A1

C. Partea III. SARCINI .

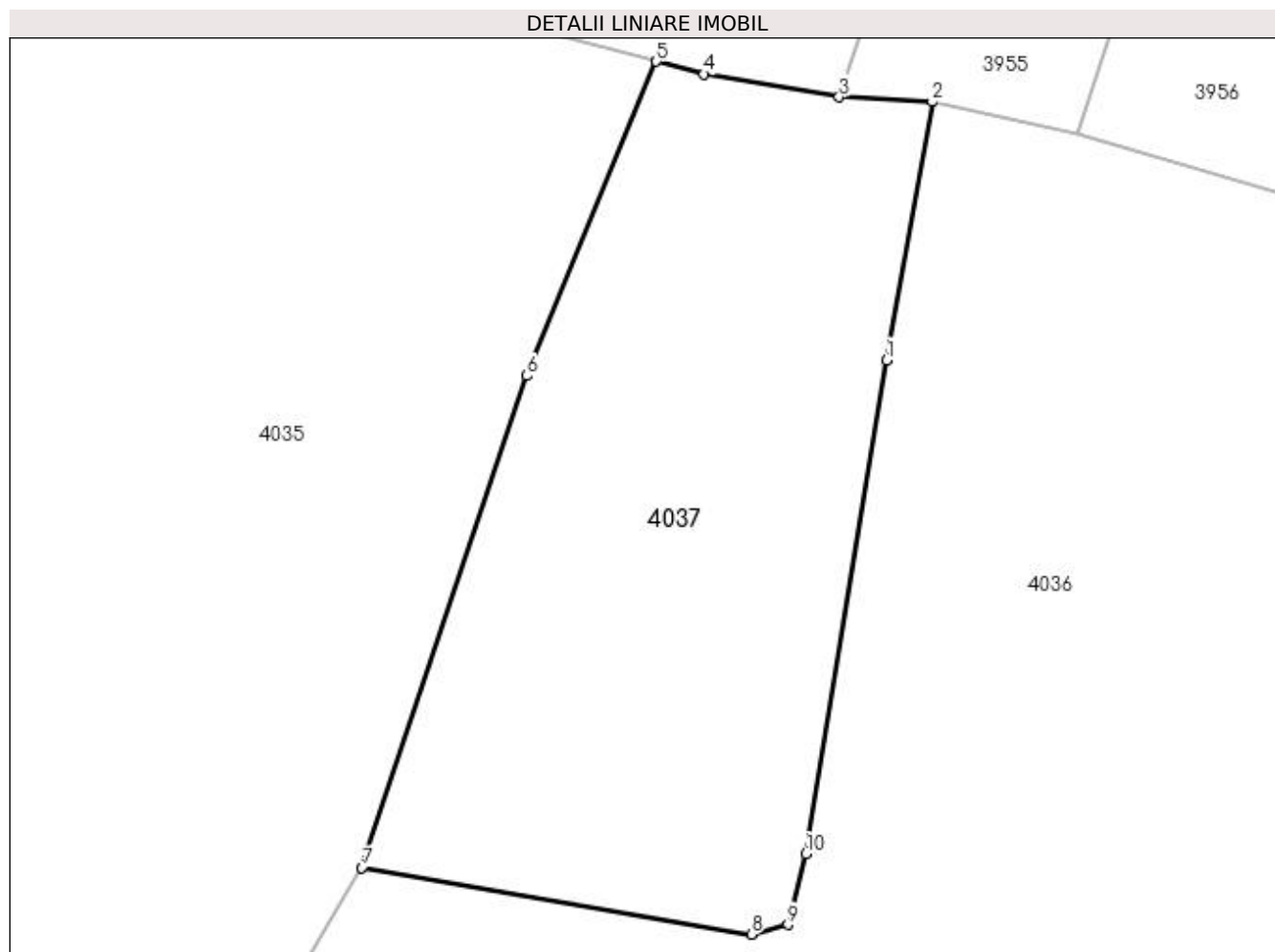
Inscrieri privind dezmembramintele dreptului de proprietate, drepturi reale de garanție și sarcini	Referințe
NU SUNT	

Anexa Nr. 1 La Partea I

Teren

Nr cadastral	Suprafața (mp)*	Observații / Referințe
	4.000	

* Suprafața este determinată în planul de proiecție Stereo 70.



Date referitoare la teren

Crt	Categorie folosință	Intravilan	Suprafața (mp)	Tarla	Parcelă	Nr. topo	Observații / Referințe
1	faneata	NU	4.000	34	598,602	-	

Lungime Segmente

1) Valorile lungimilor segmentelor sunt obținute din proiecție în plan.

Punct început	X / Y	Punct sfârșit	X / Y	Lungime segment (** (m)
1	508.103,805 419.176,147	2	508.109,085 419.205,705	30.026
2	508.109,085 419.205,705	3	508.098,425 419.206,252	10.674
3	508.098,425 419.206,252	4	508.082,936 419.208,898	15.713
4	508.082,936 419.208,898	5	508.077,483 419.210,334	5.639
5	508.077,483 419.210,334	6	508.062,681 419.174,379	38.883

Punct început	X / Y	Punct sfârșit	X / Y	Lungime segment (** (m)
6	508.062,681 419.174,379	7	508.043,787 419.118,079	59.386
7	508.043,787 419.118,079	8	508.088,361 419.110,463	45.22
8	508.088,361 419.110,463	9	508.092,566 419.111,568	4.348
9	508.092,566 419.111,568	10	508.094,636 419.119,674	8.366
10	508.094,636 419.119,674	1	508.103,805 419.176,147	57.213

** Lungimile segmentelor sunt determinate în planul de proiecție Stereo 70 și sunt rotunjite la 1 milimetru.

*** Distanța dintre puncte este formată din segmente cumulate ce sunt mai mici decât valoarea 1 milimetru.

**DATE DESPRE IMOBILUL NR. 4038**

Oficiul de Cadastru și Publicitate Imobiliară ARGES
Biroul de Cadastru și Publicitate Imobiliară Campulung

A. Partea I. Descrierea imobilului

TEREN Extravilan

Adresa: Jud. Arges

Nr. Crt	Nr cadastral Nr. topografic	Suprafața* (mp)	Observații / Referințe
A1		4.243	Sector cadastral:42 Teren neimprejmuit;

B. Partea II. Proprietari și acte

Inscrieri privitoare la dreptul de proprietate și alte drepturi reale		Referințe
/		
Act Normativ nr. 7, din 13/03/1996 emis de PARLAMENT (art. 13 alin. 15);		
B1	Inscrierea provizorie, drept de PROPRIETATE, dobandit prin Lege, cota actuala 1/1, cota initiala 1/1 1) COMUNA VALEA MARE PRAVAT, CIF:5010196	A1

C. Partea III. SARCINI .

Inscrieri privind dezmembramintele dreptului de proprietate, drepturi reale de garanție și sarcini	Referințe
NU SUNT	

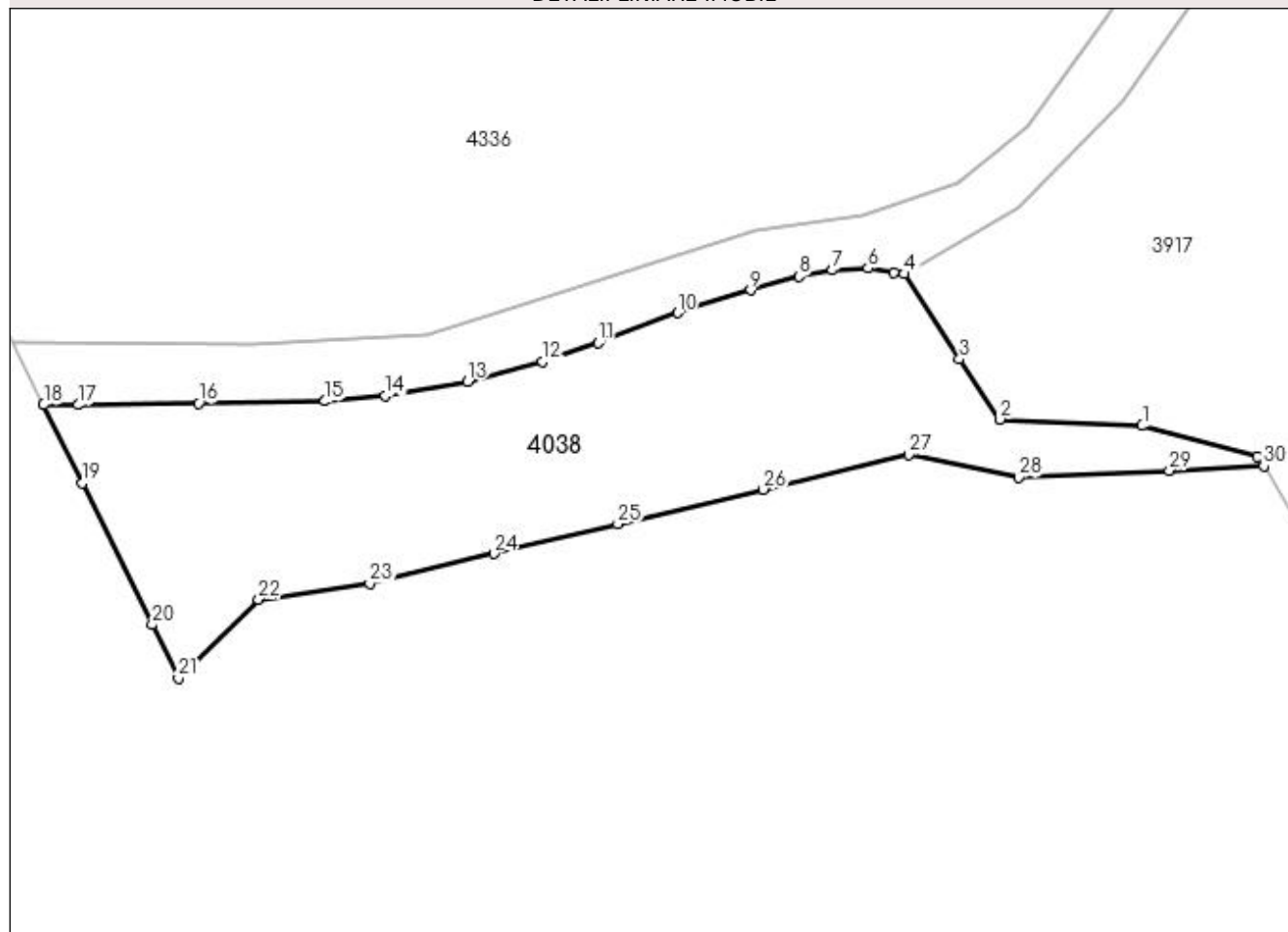
Anexa Nr. 1 La Partea I

Teren

Nr cadastral	Suprafața (mp)*	Observații / Referințe
	4.243	

* Suprafața este determinată în planul de proiecție Stereo 70.

DETALII LINIARE IMOBIL



Date referitoare la teren

Crt	Categorie folosință	Intra vilan	Suprafața (mp)	Tarla	Parcelă	Nr. topo	Observații / Referințe
1	drum	NU	529	34	DE 603/1	-	
2	pasune	NU	3.714	34	603	-	

Lungime Segmente

1) Valorile lungimilor segmentelor sunt obținute din proiecție în plan.

Punct început	X / Y	Punct sfârșit	X / Y	Lungime segment (** (m)
1	507.659,143 419.010,636	2	507.637,386 419.011,626	21.78
3	507.631,231 419.020,802	4	507.622,815 419.033,804	15.488
5	507.621,214 419.034,051	6	507.617,267 419.034,659	3.994
7	507.611,811 419.034,382	8	507.606,739 419.033,447	5.157

Punct început	X / Y	Punct sfârșit	X / Y	Lungime segment (** (m)
2	507.637,386 419.011,626	3	507.631,231 419.020,802	11.049
4	507.622,815 419.033,804	5	507.621,214 419.034,051	1.62
6	507.617,267 419.034,659	7	507.611,811 419.034,382	5.463
8	507.606,739 419.033,447	9	507.599,351 419.031,339	7.683

Punct început	X / Y	Punct sfârșit	X / Y	Lungime segment (** (m))
9	507.599,351 419.031,339	10	507.588,24 419.027,882	11.636
11	507.576,118 419.023,273	12	507.567,6 419.020,383	8.995
13	507.556,15 419.017,394	14	507.543,59 419.015,247	12.742
15	507.534,381 419.014,401	16	507.515,069 419.014,052	19.315
17	507.496,689 419.013,824	18	507.491,411 419.013,845	5.278
19	507.497,318 419.001,89	20	507.507,996 418.980,285	24.1
21	507.512,016 418.972,149	22	507.524,231 418.984,152	17.125
23	507.541,181 418.986,598	24	507.560,146 418.991,121	19.497
25	507.579,111 418.995,644	26	507.601,288 419.000,934	22.799
27	507.623,466 419.006,224	28	507.640,257 419.002,736	17.149
29	507.663,284 419.003,82	30	507.677,705 419.004,499	14.437
31	507.676,785 419.005,966	1	507.659,143 419.010,636	18.25

Punct început	X / Y	Punct sfârșit	X / Y	Lungime segment (** (m))
10	507.588,24 419.027,882	11	507.576,118 419.023,273	12.969
12	507.567,6 419.020,383	13	507.556,15 419.017,394	11.834
14	507.543,59 419.015,247	15	507.534,381 419.014,401	9.248
16	507.515,069 419.014,052	17	507.496,689 419.013,824	18.381
18	507.491,411 419.013,845	19	507.497,318 419.001,89	13.335
20	507.507,996 418.980,285	21	507.512,016 418.972,149	9.075
22	507.524,231 418.984,152	23	507.541,181 418.986,598	17.126
24	507.560,146 418.991,121	25	507.579,111 418.995,644	19.497
26	507.601,288 419.000,934	27	507.623,466 419.006,224	22.8
28	507.640,257 419.002,736	29	507.663,284 419.003,82	23.053
30	507.677,705 419.004,499	31	507.676,785 419.005,966	1.732

** Lungimile segmentelor sunt determinate în planul de proiecție Stereo 70 și sunt rotunjite la 1 milimetru.

*** Distanța dintre puncte este formată din segmente cumulate ce sunt mai mici decât valoarea 1 milimetru.

**DATE DESPRE IMOBILUL NR. 4039**

Oficiul de Cadastru și Publicitate Imobiliară ARGES
Biroul de Cadastru și Publicitate Imobiliară Campulung

A. Partea I. Descrierea imobilului

TEREN Necunoscut

Adresa: Loc. Bilcesti, Nr. 42, Jud. Arges

Nr. Crt	Nr cadastral Nr. topografic	Suprafața* (mp)	Observații / Referințe
A1		Din acte: 20.000 Masurata: 22.606	Sector cadastral:42 Teren imprejmuit;

Construcții

Crt	Nr cadastral Nr. topografic	Adresa	Observații / Referințe
A1.1		Loc. Bilcesti, Nr. 42, Jud. Arges	Nr. niveluri:2; S. construita la sol:148 mp; S. construita desfasurata:296 mp;
A1.2		Loc. Bilcesti, Nr. 42, Jud. Arges	Nr. niveluri:1; S. construita la sol:74 mp; S. construita desfasurata:74 mp;
A1.3		Loc. Bilcesti, Nr. 42, Jud. Arges	Nr. niveluri:1; S. construita la sol:81 mp; S. construita desfasurata:81 mp;
A1.4		Loc. Bilcesti, Nr. 42, Jud. Arges	Nr. niveluri:1; S. construita la sol:74 mp; S. construita desfasurata:74 mp;

B. Partea II. Proprietari și acte

Inscrieri privitoare la dreptul de proprietate și alte drepturi reale	Referințe
/	
Act Notarial nr. 4288, din 26/08/1994 emis de notariatul de stat local campulung;	
B1	Intabulare, drept de PROPRIETATE bun propriu , dobandit prin Conventie, cota actuala 1/1, cota initiala 1/1 1) TUDOR GHOERGHE DRAGOS
	A1, A1.2, A1.3, A1.4
Act Normativ nr. 7, din 13/03/1996 emis de PARLAMENT (art. 12 alin. 16);	
B3	Intabulare, drept de PROPRIETATE, dobandit prin Construire, cota actuala 1/1, cota initiala 1/1 1) TUDOR GHOERGHE DRAGOS
	A1.1

C. Partea III. SARCINI

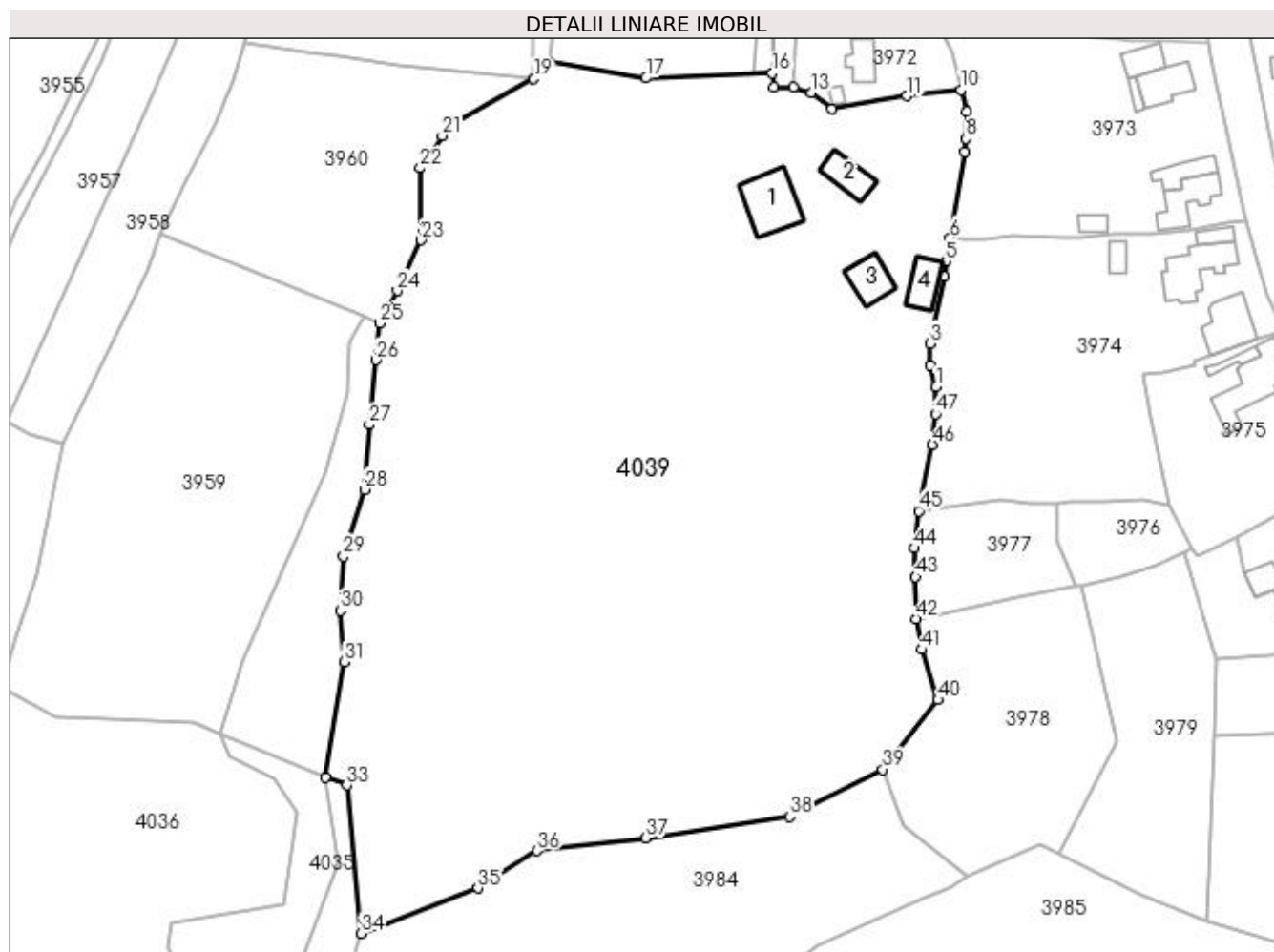
Inscrieri privind dezmembramintele dreptului de proprietate, drepturi reale de garanție și sarcini	Referințe
/	
Act Notarial nr. 4288, din 26/08/1994 emis de notariatul de stat local campulung;	
C1	Intabulare, drept de IPOTECA LEGALA, Valoare:0 În vederea garantării executării obligației de întreținere și îngrijire în favoarea 1) TUDOR ELENA, lipsă CNP
	A1
C2	Intabulare, drept de HABITATIE, dobandit prin Conventie, cota actuala 1/1, cota initiala 1/1 1) TUDOR ELENA, lipsă CNP
	A1.2, A1.3, A1.4

Anexa Nr. 1 La Partea I

Teren

Nr cadastral	Suprafața (mp)*	Observații / Referințe
	Din acte: 20.000 Masurata: 22.606	

* Suprafața este determinată în planul de proiecție Stereo 70.



Date referitoare la teren

Crt	Categorie folosință	Intra vilan	Suprafața (mp)	Tarla	Parcelă	Nr. topo	Observații / Referințe
1	curți construcții	DA	1.325	3	151-153	-	
2	drum	DA	239	3	153/1	-	
3	arabil	DA	1.372	3	151,152	-	
4	livada	DA	3.650	3	146,150-152	-	
5	faneata	DA	8.377	3	146-149	-	
6	pasune	DA	2.135	3	146-150	-	Pășune împădurită
7	pasune	NU	5.508	34	598	-	Pășune împădurită

Date referitoare la construcții

Crt	Număr	Destinație construcție	Supraf. (mp)	Situație juridică	Observații / Referințe
A1.1		construcții de locuințe	148	Cu acte	Nr. niveluri:2; S. construita la sol:148 mp; S. construita desfasurata:296 mp;
A1.2		construcții de locuințe	74	Cu acte	Nr. niveluri:1; S. construita la sol:74 mp; S. construita desfasurata:74 mp;
A1.3		construcții anexa	81	Cu acte	Nr. niveluri:1; S. construita la sol:81 mp; S. construita desfasurata:81 mp;
A1.4		construcții anexa	74	Cu acte	Nr. niveluri:1; S. construita la sol:74 mp; S. construita desfasurata:74 mp;

Lungime Segmente

1) Valorile lungimilor segmentelor sunt obținute din proiecție în plan.

Punct început	X / Y	Punct sfârșit	X / Y	Lungime segment	Punct început	X / Y	Punct sfârșit	X / Y	Lungime segment	Punct început	X / Y	Punct sfârșit	X / Y	Lungime segment
1	508.376,762 419.264,059	2	508.375,343 419.269,103	5.24	2	508.375,343 419.269,103	3	508.375,434 419.274,091	4.989	3	508.375,434 419.274,091	4	508.378,556 419.289,545	15.766
4	508.378,556 419.289,545	5	508.378,996 419.293,055	3.537	5	508.378,996 419.293,055	6	508.380,029 419.298,414	5.458	6	508.380,029 419.298,414	7	508.383,399 419.318,402	20.27
7	508.383,399 419.318,402	8	508.383,71 419.321,455	3.069	8	508.383,71 419.321,455	9	508.383,82 419.327,669	6.215	9	508.383,82 419.327,669	10	508.382,52 419.332,771	5.265
10	508.382,52 419.332,771	11	508.370,013 419.331,278	12.596	11	508.370,013 419.331,278	12	508.352,571 419.328,258	17.702	12	508.352,571 419.328,258	13	508.347,838 419.332,126	6.113
13	508.347,838 419.332,126	14	508.343,762 419.333,412	4.274	14	508.343,762 419.333,412	15	508.339,342 419.333,408	4.42	15	508.339,342 419.333,408	16	508.338,903 419.336,532	3.155
16	508.338,903 419.336,532	17	508.309,697 419.335,405	29.228	17	508.309,697 419.335,405	18	508.287,367 419.339,093	22.633	18	508.287,367 419.339,093	19	508.283,728 419.335,257	5.287
19	508.283,728 419.335,257	20	508.264,55 419.324,563	21.958	20	508.264,55 419.324,563	21	508.262,592 419.322,138	3.117	21	508.262,592 419.322,138	22	508.257,442 419.314,63	9.105
22	508.257,442 419.314,63	23	508.257,719 419.297,962	16.67	23	508.257,719 419.297,962	24	508.252,217 419.286,268	12.924	24	508.252,217 419.286,268	25	508.248,182 419.278,754	8.529
25	508.248,182 419.278,754	26	508.247,286 419.270,289	8.512	26	508.247,286 419.270,289	27	508.245,676 419.255,338	15.037	27	508.245,676 419.255,338	28	508.244,648 419.240,321	15.052
28	508.244,648 419.240,321	29	508.239,726 419.224,925	16.164	29	508.239,726 419.224,925	30	508.238,974 419.212,309	12.638	30	508.238,974 419.212,309	31	508.240,011 419.200,504	11.85
31	508.240,011 419.200,504	32	508.235,596 419.173,815	27.052	32	508.235,596 419.173,815	33	508.240,525 419.171,986	5.257	33	508.240,525 419.171,986	34	508.243,861 419.137,705	34.443
34	508.243,861 419.137,705	35	508.270,876 419.148,151	28.964	35	508.270,876 419.148,151	36	508.284,493 419.156,814	16.139	36	508.284,493 419.156,814	37	508.309,677 419.159,797	25.36
37	508.309,677 419.159,797	38	508.342,954 419.164,675	33.633	38	508.342,954 419.164,675	39	508.364,462 419.175,597	24.122	39	508.364,462 419.175,597	40	508.377,213 419.191,675	20.52
40	508.377,213 419.191,675	41	508.373,385 419.203,334	12.271	41	508.373,385 419.203,334	42	508.372,159 419.210,462	7.233	42	508.372,159 419.210,462	43	508.372,0 419.220,085	9.624
43	508.372,0 419.220,085	44	508.371,651 419.226,77	6.694	44	508.371,651 419.226,77	45	508.372,732 419.235,368	8.666	45	508.372,732 419.235,368	46	508.375,9 419.250,67	15.626
46	508.375,9 419.250,67	47	508.376,642 419.257,777	7.146	47	508.376,642 419.257,777	1	508.376,762 419.264,059	6.283					

** Lungimile segmentelor sunt determinate în planul de proiecție Stereo 70 și sunt rotunjite la 1 milimetru.

*** Distanța dintre puncte este formată din segmente cumulate ce sunt mai mici decât valoarea 1 milimetru.

**DATE DESPRE IMOBILUL NR. 4040**

Oficiul de Cadastru și Publicitate Imobiliară ARGES
Biroul de Cadastru și Publicitate Imobiliară Campulung

A. Partea I. Descrierea imobilului

TEREN Necunoscut

Nr. CF vechi:26
Nr. cadastral vechi:38

Adresa: Loc. Bilcesti, Jud. Arges, pct Acasa

Nr. Crt	Nr cadastral Nr. topografic	Suprafata* (mp)	Observatii / Referinte
A1	82107	Din acte: 2.705 Masurata: 2.676	Sector cadastral:42 Teren neimprejmuit;

Construcții

Crt	Nr cadastral Nr. topografic	Adresa	Observatii / Referinte
A1.1	82107-C1	Loc. Bilcesti, Jud. Arges, pct Acasa	Nr. niveluri:1; S. construita la sol:33 mp; S. construita desfasurata:33 mp; bucatarie
A1.2	82107-C2	Loc. Bilcesti, Jud. Arges, pct Acasa	Nr. niveluri:1; S. construita la sol:46 mp; S. construita desfasurata:46 mp; grajd

B. Partea II. Proprietari și acte

Inscrieri privitoare la dreptul de proprietate și alte drepturi reale		Referințe
1003 / 13/04/2000		
Act Notarial nr. 1299, din 11/04/2000 emis de notar public Ionescu Cornelia (certificat de mostenitor nr 596 din 17.10.1979, emis de -);		
B1	Intabulare, drept de PROPRIETATE, dobandit prin Succesiune, cota actuala 1/2, cota initiala 1/2 1) BALALAU TEODORA , lipsă CNP	A1, A1.1, A1.2
B2	Intabulare, drept de PROPRIETATE, dobandit prin Conventie, cota actuala 1/2, cota initiala 1/2 1) BALALAU TEODORA , lipsă CNP 2) BALALAU AUREL , soti, lipsă CNP	A1, A1.1, A1.2
B3	interdictia de grevare si instrainare 1) TUDOR MARIA	A1, A1.1, A1.2

C. Partea III. SARCINI .

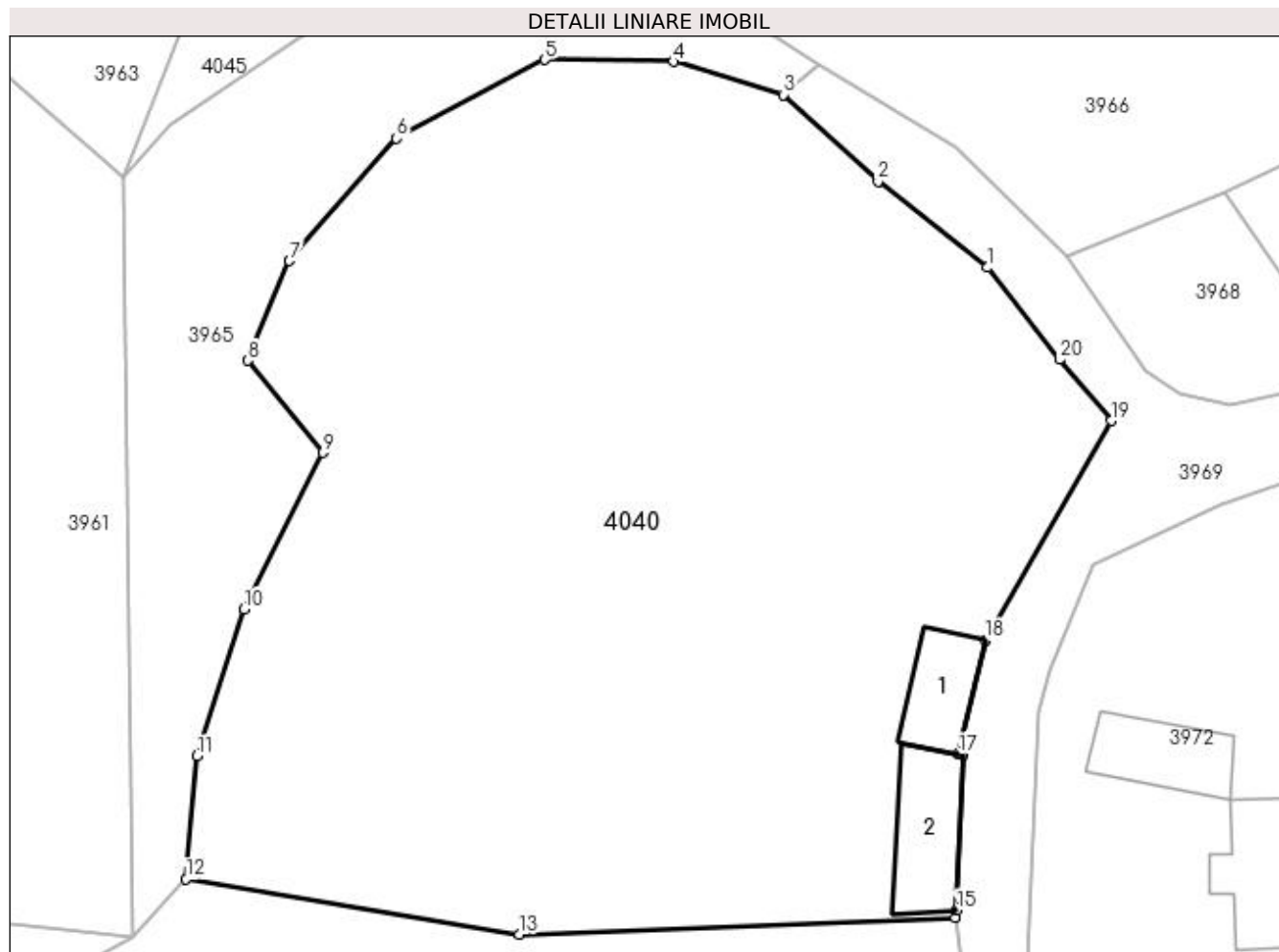
Inscrieri privind dezmembramintele dreptului de proprietate, drepturi reale de garanție și sarcini	Referințe
NU SUNT	

Anexa Nr. 1 La Partea I

Teren

Nr cadastral	Suprafața (mp)*	Observații / Referințe
82107	Din acte: 2.705 Masurata: 2.676	

* Suprafața este determinată în planul de proiecție Stereo 70.



Date referitoare la teren

Crt	Categorie folosință	Intravilan	Suprafața (mp)	Tarla	Parcelă	Nr. topo	Observații / Referințe
1	faneata	DA	1.976	3	145	-	conf PUG
2	faneata	NU	700	34	598	-	

Date referitoare la construcții

Crt	Număr	Destinație construcție	Supraf. (mp)	Situație juridică	Observații / Referințe
A1.1	82107-C1	construcții anexa	33	Cu acte	Nr. niveluri:1; S. construita la sol:33 mp; S. construita desfasurata:33 mp; bucatarie
A1.2	82107-C2	construcții anexa	46	Cu acte	Nr. niveluri:1; S. construita la sol:46 mp; S. construita desfasurata:46 mp; grajd

Lungime Segmente

1) Valorile lungimilor segmentelor sunt obținute din proiecție în plan.

Punct început	X / Y	Punct sfârșit	X / Y	Lungime segment (** (m)
1	508.341,032 419.380,066	2	508.333,731 419.385,852	9.316
2	508.333,731 419.385,852	3	508.327,374 419.391,646	8.601

Punct început	X / Y	Punct sfârșit	X / Y	Lungime segment (** (m)
3	508.327,374 419.391,646	4	508.320,015 419.393,865	7.686
4	508.320,015 419.393,865	5	508.311,397 419.393,993	8.619
5	508.311,397 419.393,993	6	508.301,472 419.388,716	11.241
6	508.301,472 419.388,716	7	508.294,297 419.380,516	10.896
7	508.294,297 419.380,516	8	508.291,505 419.373,837	7.239
8	508.291,505 419.373,837	9	508.296,509 419.367,674	7.939
9	508.296,509 419.367,674	10	508.291,22 419.357,169	11.761
10	508.291,22 419.357,169	11	508.288,11 419.347,338	10.311
11	508.288,11 419.347,338	12	508.287,367 419.339,093	8.278
12	508.287,367 419.339,093	13	508.309,697 419.335,405	22.633
13	508.309,697 419.335,405	14	508.338,903 419.336,532	29.228
14	508.338,903 419.336,532	15	508.338,991 419.337,013	0.489
15	508.338,991 419.337,013	16	508.339,418 419.347,408	10.404
16	508.339,418 419.347,408	17	508.339,089 419.347,475	0.336
17	508.339,089 419.347,475	18	508.340,938 419.355,112	7.858
18	508.340,938 419.355,112	19	508.349,342 419.369,81	16.931
19	508.349,342 419.369,81	20	508.345,871 419.373,905	5.368
20	508.345,871 419.373,905	1	508.341,032 419.380,066	7.834

** Lungimile segmentelor sunt determinate în planul de proiecție Stereo 70 și sunt rotunjite la 1 milimetru.

*** Distanța dintre puncte este formată din segmente cumulate ce sunt mai mici decât valoarea 1 milimetru.

**DATE DESPRE IMOBILUL NR. 4041**

Oficiul de Cadastru și Publicitate Imobiliară ARGES
Biroul de Cadastru și Publicitate Imobiliară Campulung

A. Partea I. Descrierea imobilului

TEREN Necunoscut

Adresa: Loc. Colnic, Nr. 16,40, Jud. Arges

Nr. Crt	Nr cadastral Nr. topografic	Suprafața* (mp)	Observații / Referințe
A1		Din acte: 28.193 Masurata: 30.171	Sector cadastral:42 Teren imprejmuit;

Construcții

Crt	Nr cadastral Nr. topografic	Adresa	Observații / Referințe
A1.1		Loc. Colnic, Nr. 16,40, Jud. Arges	Nr. niveluri:2; S. construita la sol:105 mp; S. construita desfasurata:119 mp;
A1.2		Loc. Colnic, Nr. 16,40, Jud. Arges	Nr. niveluri:1; S. construita la sol:87 mp; S. construita desfasurata:87 mp;
A1.3		Loc. Colnic, Nr. 16,40, Jud. Arges	Nr. niveluri:1; S. construita la sol:62 mp; S. construita desfasurata:62 mp;
A1.4		Loc. Colnic, Nr. 16,40, Jud. Arges	Nr. niveluri:1; S. construita la sol:143 mp; S. construita desfasurata:143 mp;
A1.5		Loc. Colnic, Nr. 16,40, Jud. Arges	Nr. niveluri:1; S. construita la sol:125 mp; S. construita desfasurata:125 mp;
A1.6		Loc. Colnic, Nr. 16,40, Jud. Arges	Nr. niveluri:1; S. construita la sol:45 mp; S. construita desfasurata:45 mp;

B. Partea II. Proprietari și acte

Inscrieri privitoare la dreptul de proprietate și alte drepturi reale		Referințe
/		
Act Administrativ nr. 66714, din 30/05/2012 emis de CJPSDPAT ARGES (Certificat de deces nr.10/12.03.2001 eliberat de Primăria Comunei Valea Mare Pravăț);		
B1	Intabulare, drept de PROPRIETATE, dobandit prin Reconstituire, cota actuala 1/1, cota initiala 1/1 1) CHIȚULESCU MARIA, lipsă CNP 2) LUNGU ELENA, lipsă CNP 3) MOROE ION, lipsă CNP 4) MOROE NICOLAE DEFUNCT:Da 5) MOROE GHEORGHE 6) MOROE CRISTINA IONELA, lipsă CNP 7) MOROE RAMONA PETRONELA, lipsă CNP	A1
Act Normativ nr. 7, din 13/03/1996 emis de PARLAMENT (art. 12 alin. 16);		
B2	Intabulare, drept de PROPRIETATE, dobandit prin Construire, cota actuala 1/1, cota initiala 1/1 1) CHIȚULESCU MARIA, lipsă CNP 2) LUNGU ELENA, lipsă CNP 3) MOROE ION, lipsă CNP 4) MOROE NICOLAE DEFUNCT:Da 5) MOROE GHEORGHE 6) MOROE CRISTINA IONELA, lipsă CNP 7) MOROE RAMONA PETRONELA, lipsă CNP	A1.1, A1.2, A1.3, A1.4, A1.5, A1.6

C. Partea III. SARCINI .

Inscrieri privind dezmembramintele dreptului de proprietate, drepturi reale de garanție și sarcini	Referințe
NU SUNT	

Lungime Segmente

1) Valorile lungimilor segmentelor sunt obținute din proiecție în plan.

Punct început	X / Y	Punct sfârșit	X / Y	Lungime segment	Punct început	X / Y	Punct sfârșit	X / Y	Lungime segment	Punct început	X / Y	Punct sfârșit	X / Y	Lungime segment
1	508.389,602 418.553,65	2	508.379,939 418.568,167	17.439	2	508.379,939 418.568,167	3	508.371,014 418.579,663	14.554	3	508.371,014 418.579,663	4	508.360,961 418.592,378	16.209
4	508.360,961 418.592,378	5	508.356,023 418.594,392	5.333	5	508.356,023 418.594,392	6	508.355,131 418.597,776	3.5	6	508.355,131 418.597,776	7	508.355,68 418.601,583	3.846
7	508.355,68 418.601,583	8	508.345,15 418.617,234	18.864	8	508.345,15 418.617,234	9	508.331,54 418.634,526	22.006	9	508.331,54 418.634,526	10	508.316,755 418.654,625	24.951
10	508.316,755 418.654,625	11	508.304,399 418.645,607	15.297	11	508.304,399 418.645,607	12	508.294,938 418.638,359	11.918	12	508.294,938 418.638,359	13	508.281,468 418.626,605	17.877
13	508.281,468 418.626,605	14	508.269,776 418.617,722	14.684	14	508.269,776 418.617,722	15	508.233,635 418.626,075	37.094	15	508.233,635 418.626,075	16	508.202,167 418.640,433	34.589
16	508.202,167 418.640,433	17	508.186,119 418.649,449	18.407	17	508.186,119 418.649,449	18	508.173,543 418.658,501	15.495	18	508.173,543 418.658,501	19	508.160,112 418.670,474	17.993
19	508.160,112 418.670,474	20	508.151,409 418.675,723	10.163	20	508.151,409 418.675,723	21	508.155,265 418.661,724	14.52	21	508.155,265 418.661,724	22	508.161,059 418.648,107	14.798
22	508.161,059 418.648,107	23	508.165,2 418.642,018	7.364	23	508.165,2 418.642,018	24	508.184,203 418.628,818	23.138	24	508.184,203 418.628,818	25	508.188,61 418.618,897	10.856
25	508.188,61 418.618,897	26	508.188,614 418.612,781	6.116	26	508.188,614 418.612,781	27	508.187,028 418.607,405	5.605	27	508.187,028 418.607,405	28	508.193,046 418.599,504	9.932
28	508.193,046 418.599,504	29	508.204,178 418.589,838	14.743	29	508.204,178 418.589,838	30	508.222,446 418.577,482	22.054	30	508.222,446 418.577,482	31	508.242,293 418.559,534	26.759
31	508.242,293 418.559,534	32	508.256,51 418.545,79	19.774	32	508.256,51 418.545,79	33	508.262,092 418.539,791	8.194	33	508.262,092 418.539,791	34	508.274,623 418.526,346	18.379
34	508.274,623 418.526,346	35	508.247,309 418.480,46	53.4	35	508.247,309 418.480,46	36	508.263,642 418.471,963	18.411	36	508.263,642 418.471,963	37	508.282,582 418.463,736	20.65
37	508.282,582 418.463,736	38	508.294,116 418.460,225	12.057	38	508.294,116 418.460,225	39	508.308,027 418.457,629	14.151	39	508.308,027 418.457,629	40	508.313,247 418.456,524	5.336
40	508.313,247 418.456,524	41	508.323,566 418.454,32	10.552	41	508.323,566 418.454,32	42	508.339,914 418.450,938	16.694	42	508.339,914 418.450,938	43	508.354,671 418.448,534	14.952
43	508.354,671 418.448,534	44	508.368,093 418.444,703	13.958	44	508.368,093 418.444,703	45	508.391,476 418.440,852	23.698	45	508.391,476 418.440,852	46	508.407,225 418.438,157	15.978
46	508.407,225 418.438,157	47	508.411,064 418.437,314	3.93	47	508.411,064 418.437,314	48	508.413,62 418.436,865	2.595	48	508.413,62 418.436,865	49	508.430,372 418.432,85	17.226
49	508.430,372 418.432,85	50	508.440,8 418.429,438	10.972	50	508.440,8 418.429,438	51	508.443,053 418.437,554	8.423	51	508.443,053 418.437,554	52	508.443,553 418.449,829	12.285
52	508.443,553 418.449,829	53	508.445,567 418.455,125	5.666	53	508.445,567 418.455,125	54	508.446,055 418.463,432	8.321	54	508.446,055 418.463,432	55	508.445,408 418.473,119	9.709
55	508.445,408 418.473,119	56	508.441,715 418.481,108	8.801	56	508.441,715 418.481,108	57	508.435,3 418.490,727	11.562	57	508.435,3 418.490,727	58	508.431,306 418.496,303	6.859
58	508.431,306 418.496,303	59	508.425,519 418.505,053	10.491	59	508.425,519 418.505,053	60	508.416,548 418.516,316	14.399	60	508.416,548 418.516,316	61	508.404,151 418.533,766	21.405
61	508.404,151 418.533,766	1	508.389,602 418.553,65	24.638										

** Lungimile segmentelor sunt determinate în planul de proiecție Stereo 70 și sunt rotunjite la 1 milimetru.

*** Distanța dintre puncte este formată din segmente cumulate ce sunt mai mici decât valoarea 1 milimetru.

**DATE DESPRE IMOBILUL NR. 4042**

Oficiul de Cadastru și Publicitate Imobiliară ARGES
Biroul de Cadastru și Publicitate Imobiliară Campulung

A. Partea I. Descrierea imobilului

TEREN Necunoscut

Adresa: Loc. Colnic, Nr. 24, Jud. Arges

Nr. Crt	Nr cadastral Nr. topografic	Suprafața* (mp)	Observații / Referințe
A1		Din acte: 6.266 Masurata: 8.731	Sector cadastral:42 Teren imprejmuit;

Construcții

Crt	Nr cadastral Nr. topografic	Adresa	Observații / Referințe
A1.1		Loc. Colnic, Nr. 24, Jud. Arges	Nr. niveluri:1; S. construita la sol:90 mp; S. construita desfasurata:90 mp;
A1.2		Loc. Colnic, Nr. 24, Jud. Arges	Nr. niveluri:1; S. construita la sol:97 mp; S. construita desfasurata:97 mp;

B. Partea II. Proprietari și acte

Inscrieri privitoare la dreptul de proprietate și alte drepturi reale		Referințe
/		
Act Administrativ nr. 36342, din 03/03/1994 emis de CJPSDPAT ARGES;		
B1	Intabulare, drept de PROPRIETATE, dobandit prin Reconstituire, cota actuala 1/1, cota initiala 1/1 1) MOROE ANA, lipsă CNP	A1
Act Normativ nr. 7, din 13/03/1996 emis de PARLAMENT (art. 12 alin. 16);		
B2	Intabulare, drept de PROPRIETATE, dobandit prin Construire, cota actuala 1/1, cota initiala 1/1 1) MOROE ANA, lipsă CNP	A1.1, A1.2

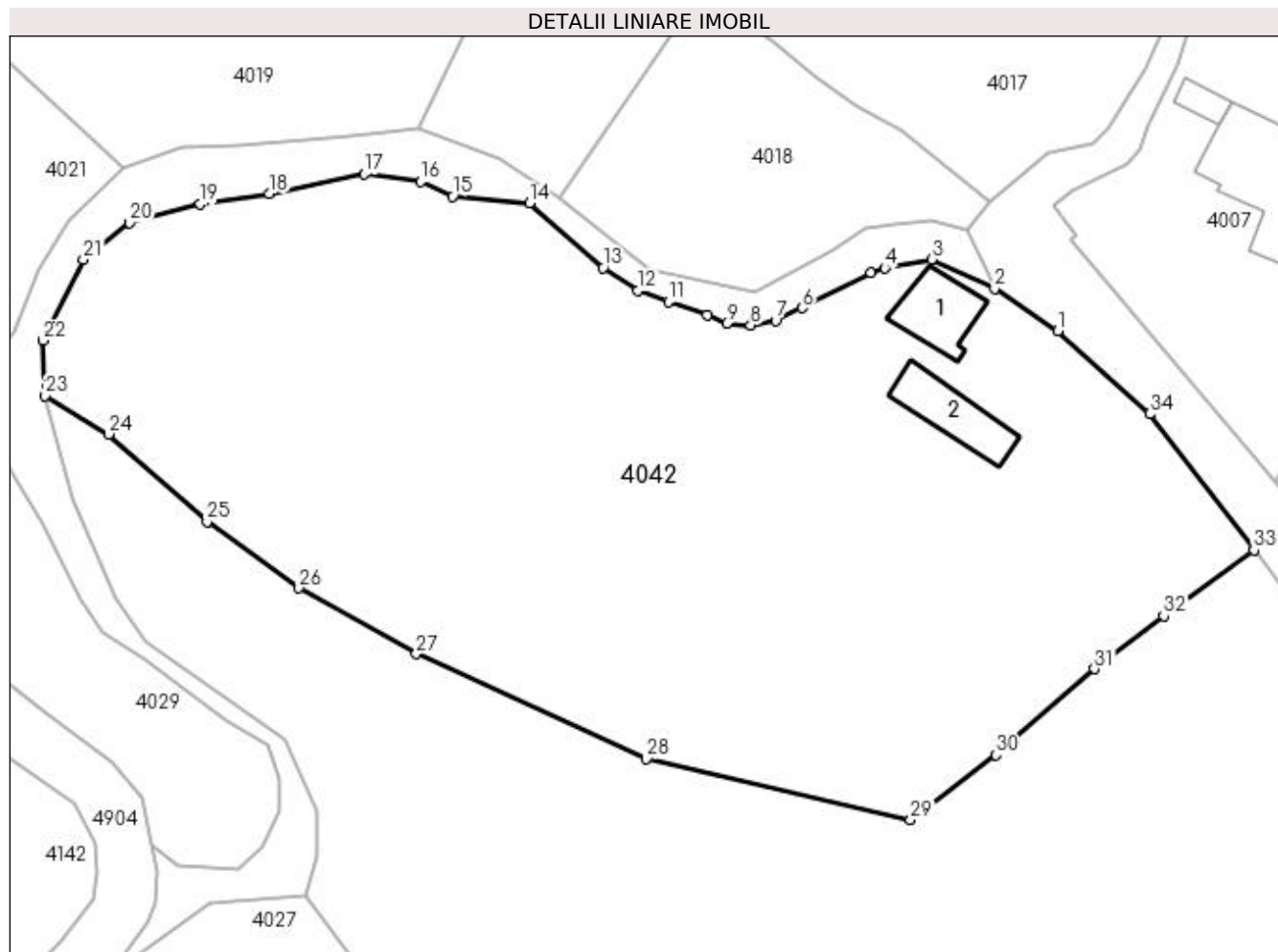
C. Partea III. SARCINI .

Inscrieri privind dezmembramintele dreptului de proprietate, drepturi reale de garanție și sarcini	Referințe
NU SUNT	

Anexa Nr. 1 La Partea I**Teren**

Nr cadastral	Suprafața (mp)*	Observații / Referințe
	Din acte: 6.266 Masurata: 8.731	

* Suprafața este determinată în planul de proiecție Stereo 70.

**Date referitoare la teren**

Crt	Categorie folosință	Intra vilan	Suprafața (mp)	Tarla	Parcelă	Nr. topo	Observații / Referințe
1	curți constructii	DA	1.052	1	39	-	În act se regăsește T3 și P71,72,73
2	faneata	DA	65	34	597	-	
3	faneata	NU	805	34	597	-	
4	livada	NU	2.694	34	597	-	
5	faneata	NU	4.115	34	597	-	

Date referitoare la construcții

Crt	Număr	Destinație construcție	Supraf. (mp)	Situație juridică	Observații / Referințe
A1.1		construcții de locuințe	90	Cu acte	Nr. niveluri:1; S. construita la sol:90 mp; S. construita desfasurata:90 mp;
A1.2		construcții anexa	97	Cu acte	Nr. niveluri:1; S. construita la sol:97 mp; S. construita desfasurata:97 mp;

Lungime Segmente

1) Valorile lungimilor segmentelor sunt obținute din proiecție în plan.

Punct început	X / Y	Punct sfârșit	X / Y	Lungime segment (** (m)
1	508.289,91 418.684,585	2	508.281,258 418.690,359	10.402
3	508.272,646 418.694,405	4	508.266,213 418.693,204	6.544
5	508.264,367 418.692,506	6	508.254,945 418.687,758	10.551
7	508.251,332 418.685,981	8	508.247,923 418.685,393	3.459
9	508.244,642 418.685,648	10	508.241,996 418.686,745	2.864
11	508.236,654 418.688,607	12	508.232,458 418.690,084	4.448
13	508.227,715 418.693,238	14	508.217,656 418.702,056	13.377
15	508.207,126 418.703,01	16	508.202,801 418.705,007	4.764
17	508.195,064 418.706,035	18	508.182,064 418.703,398	13.265
19	508.172,637 418.701,93	20	508.162,951 418.699,381	10.016
21	508.156,63 418.694,336	22	508.151,145 418.683,304	12.32
23	508.151,409 418.675,723	24	508.160,112 418.670,474	10.163
25	508.173,543 418.658,501	26	508.186,119 418.649,449	15.495
27	508.202,167 418.640,433	28	508.233,635 418.626,075	34.589
29	508.269,776 418.617,722	30	508.281,468 418.626,605	14.684
31	508.294,938 418.638,359	32	508.304,399 418.645,607	11.918
33	508.316,755 418.654,625	34	508.302,477 418.673,235	23.456

Punct început	X / Y	Punct sfârșit	X / Y	Lungime segment (** (m)
2	508.281,258 418.690,359	3	508.272,646 418.694,405	9.515
4	508.266,213 418.693,204	5	508.264,367 418.692,506	1.974
6	508.254,945 418.687,758	7	508.251,332 418.685,981	4.026
8	508.247,923 418.685,393	9	508.244,642 418.685,648	3.291
10	508.241,996 418.686,745	11	508.236,654 418.688,607	5.657
12	508.232,458 418.690,084	13	508.227,715 418.693,238	5.696
14	508.217,656 418.702,056	15	508.207,126 418.703,01	10.573
16	508.202,801 418.705,007	17	508.195,064 418.706,035	7.805
18	508.182,064 418.703,398	19	508.172,637 418.701,93	9.541
20	508.162,951 418.699,381	21	508.156,63 418.694,336	8.087
22	508.151,145 418.683,304	23	508.151,409 418.675,723	7.586
24	508.160,112 418.670,474	25	508.173,543 418.658,501	17.993
26	508.186,119 418.649,449	27	508.202,167 418.640,433	18.407
28	508.233,635 418.626,075	29	508.269,776 418.617,722	37.094
30	508.281,468 418.626,605	31	508.294,938 418.638,359	17.877
32	508.304,399 418.645,607	33	508.316,755 418.654,625	15.297
34	508.302,477 418.673,235	1	508.289,91 418.684,585	16.934

** Lungimile segmentelor sunt determinate în planul de proiecție Stereo 70 și sunt rotunjite la 1 milimetru.

*** Distanța dintre puncte este formată din segmente cumulate ce sunt mai mici decât valoarea 1 milimetru.

**DATE DESPRE IMOBILUL NR. 4043**

Oficiul de Cadastru și Publicitate Imobiliară ARGES
Biroul de Cadastru și Publicitate Imobiliară Campulung

A. Partea I. Descrierea imobilului

TEREN Intravilan

Adresa: Loc. Bilcesti, Jud. Arges

Nr. Crt	Nr cadastral Nr. topografic	Suprafața* (mp)	Observații / Referințe
A1		1.438	Sector cadastral:42 Teren neimprejmuit;

B. Partea II. Proprietari și acte

Inscrieri privitoare la dreptul de proprietate și alte drepturi reale		Referințe
/		
Act Normativ nr. 7, din 13/03/1996 emis de PARLAMENT (art. 13 alin. 15);		
B1	Inscrierea provizorie, drept de PROPRIETATE, dobandit prin Lege, cota actuala 1/1, cota initiala 1/1 1) COMUNA VALEA MARE PRAVAT, CIF:5010196	A1

C. Partea III. SARCINI .

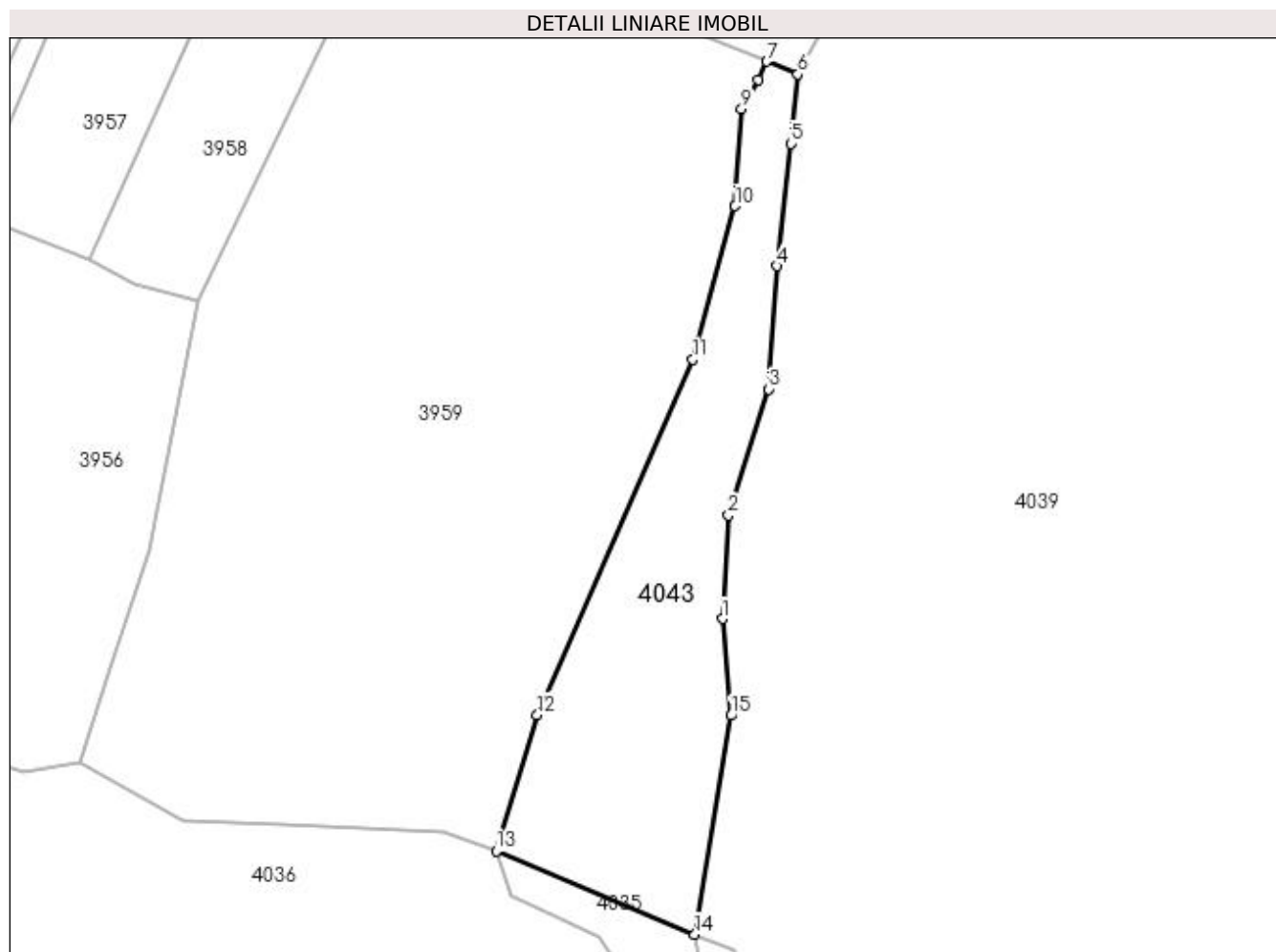
Inscrieri privind dezmembramintele dreptului de proprietate, drepturi reale de garanție și sarcini	Referințe
NU SUNT	

Anexa Nr. 1 La Partea I

Teren

Nr cadastral	Suprafața (mp)*	Observații / Referințe
	1.438	

* Suprafața este determinată în planul de proiecție Stereo 70.



Date referitoare la teren

Crt	Categorie folosință	Intravilan	Suprafața (mp)	Tarla	Parcelă	Nr. topo	Observații / Referințe
1	faneata	DA	1.438	3	131	-	

Lungime Segmente

1) Valorile lungimilor segmentelor sunt obținute din proiecție în plan.

Punct început	X / Y	Punct sfârșit	X / Y	Lungime segment (** (m)
1	508.238,974 419.212,309	2	508.239,726 419.224,925	12.638
2	508.239,726 419.224,925	3	508.244,648 419.240,321	16.164
3	508.244,648 419.240,321	4	508.245,676 419.255,338	15.052
4	508.245,676 419.255,338	5	508.247,286 419.270,289	15.037
5	508.247,286 419.270,289	6	508.248,182 419.278,754	8.512

Punct început	X / Y	Punct sfârșit	X / Y	Lungime segment (** (m)
6	508.248,182 419.278,754	7	508.244,382 419.280,296	4.101
7	508.244,382 419.280,296	8	508.243,35 419.278,074	2.45
8	508.243,35 419.278,074	9	508.241,297 419.274,529	4.097
9	508.241,297 419.274,529	10	508.240,515 419.262,677	11.878
10	508.240,515 419.262,677	11	508.235,322 419.243,954	19.43
11	508.235,322 419.243,954	12	508.216,36 419.200,61	47.31
12	508.216,36 419.200,61	13	508.211,365 419.183,978	17.366
13	508.211,365 419.183,978	14	508.235,596 419.173,815	26.276
14	508.235,596 419.173,815	15	508.240,011 419.200,504	27.052
15	508.240,011 419.200,504	1	508.238,974 419.212,309	11.85

** Lungimile segmentelor sunt determinate în planul de proiecție Stereo 70 și sunt rotunjite la 1 milimetru.

*** Distanța dintre puncte este formată din segmente cumulate ce sunt mai mici decât valoarea 1 milimetru.

**DATE DESPRE IMOBILUL NR. 4044**

Oficiul de Cadastru și Publicitate Imobiliară ARGES
Biroul de Cadastru și Publicitate Imobiliară Campulung

A. Partea I. Descrierea imobilului

TEREN Intravilan

Adresa: Loc. Bilcesti, Jud. Arges

Nr. Crt	Nr cadastral Nr. topografic	Suprafața* (mp)	Observații / Referințe
A1		940	Sector cadastral:42 Teren neimprejmuit;

B. Partea II. Proprietari și acte

Inscrieri privitoare la dreptul de proprietate și alte drepturi reale		Referințe
/		
Act Normativ nr. 7, din 13/03/1996 emis de PARLAMENT (art. 13 alin. 15);		
B1	Inscrierea provizorie, drept de PROPRIETATE, dobandit prin Lege, cota actuala 1/1, cota initiala 1/1 1) COMUNA VALEA MARE PRAVAT, CIF:5010196	A1

C. Partea III. SARCINI .

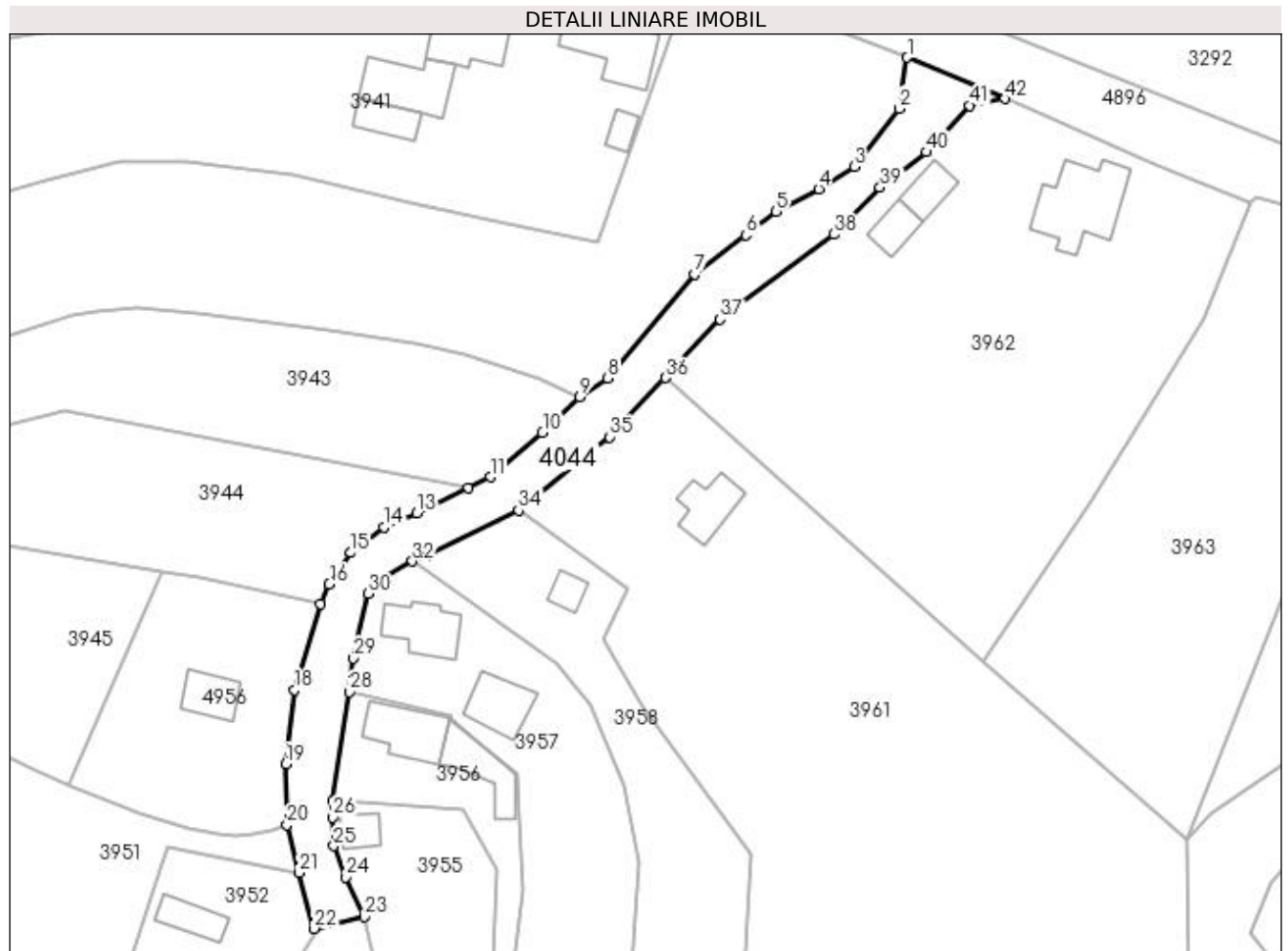
Inscrieri privind dezmembramintele dreptului de proprietate, drepturi reale de garanție și sarcini	Referințe
NU SUNT	

Anexa Nr. 1 La Partea I

Teren

Nr cadastral	Suprafața (mp)*	Observații / Referințe
	940	

* Suprafața este determinată în planul de proiecție Stereo 70.



Date referitoare la teren

Crt	Categorie folosință	Intra vilan	Suprafața (mp)	Tarla	Parcelă	Nr. topo	Observații / Referințe
1	drum	DA	940	3	DC 62	-	

Lungime Segmente

1) Valorile lungimilor segmentelor sunt obținute din proiecție în plan.

Punct început	X / Y	Punct sfârșit	X / Y	Lungime segment	Punct început	X / Y	Punct sfârșit	X / Y	Lungime segment	Punct început	X / Y	Punct sfârșit	X / Y	Lungime segment
1	508.246,059 419.489,611	2	508.244,979 419.482,869	6.828	2	508.244,979 419.482,869	3	508.239,099 419.475,15	9.703	3	508.239,099 419.475,15	4	508.234,314 419.472,197	5.623
4	508.234,314 419.472,197	5	508.228,713 419.469,2	6.352	5	508.228,713 419.469,2	6	508.224,697 419.466,136	5.051	6	508.224,697 419.466,136	7	508.217,909 419.460,96	8.536
7	508.217,909 419.460,96	8	508.206,427 419.447,22	17.906	8	508.206,427 419.447,22	9	508.202,708 419.444,732	4.474	9	508.202,708 419.444,732	10	508.197,747 419.439,975	6.873
10	508.197,747 419.439,975	11	508.190,83 419.434,113	9.067	11	508.190,83 419.434,113	12	508.187,953 419.432,694	3.208	12	508.187,953 419.432,694	13	508.181,112 419.429,32	7.628
13	508.181,112 419.429,32	14	508.176,711 419.427,471	4.774	14	508.176,711 419.427,471	15	508.172,354 419.424,089	5.516	15	508.172,354 419.424,089	16	508.169,51 419.419,911	5.054
16	508.169,51 419.419,911	17	508.168,307 419.417,336	2.842	17	508.168,307 419.417,336	18	508.164,914 419.405,97	11.862	18	508.164,914 419.405,97	19	508.163,794 419.396,145	9.889

Punct început	X / Y	Punct sfârșit	X / Y	Lungime segment	Punct început	X / Y	Punct sfârșit	X / Y	Lungime segment	Punct început	X / Y	Punct sfârșit	X / Y	Lungime segment
19	508.163,794 419.396,145	20	508.163,903 419.388,117	8.029	20	508.163,903 419.388,117	21	508.165,498 419.381,781	6.534	21	508.165,498 419.381,781	22	508.167,455 419.374,364	7.671
22	508.167,455 419.374,364	23	508.174,111 419.375,926	6.837	23	508.174,111 419.375,926	24	508.171,678 419.381,187	5.796	24	508.171,678 419.381,187	25	508.170,09 419.385,306	4.415
25	508.170,09 419.385,306	26	508.169,991 419.389,077	3.772	26	508.169,991 419.389,077	27	508.169,955 419.391,257	2.18	27	508.169,955 419.391,257	28	508.172,179 419.405,672	14.58 6
28	508.172,179 419.405,672	29	508.172,682 419.410,112	4.468	29	508.172,682 419.410,112	30	508.174,62 419.418,709	8.813	30	508.174,62 419.418,709	31	508.176,214 419.420,612	2.482
31	508.176,214 419.420,612	32	508.180,53 419.422,969	4.918	32	508.180,53 419.422,969	33	508.182,488 419.423,693	2.088	33	508.182,488 419.423,693	34	508.194,594 419.429,714	13.52 1
34	508.194,594 419.429,714	35	508.206,632 419.439,4	15.45 1	35	508.206,632 419.439,4	36	508.214,025 419.447,227	10.76 7	36	508.214,025 419.447,227	37	508.221,27 419.454,994	10.62 2
37	508.221,27 419.454,994	38	508.236,339 419.466,208	18.78 4	38	508.236,339 419.466,208	39	508.242,457 419.472,427	8.724	39	508.242,457 419.472,427	40	508.248,632 419.477,115	7.753
40	508.248,632 419.477,115	41	508.254,353 419.483,233	8.376	41	508.254,353 419.483,233	42	508.258,971 419.484,156	4.709	42	508.258,971 419.484,156	1	508.246,059 419.489,611	14.01 7

** Lungimile segmentelor sunt determinate în planul de proiecție Stereo 70 și sunt rotunjite la 1 milimetru.

*** Distanța dintre puncte este formată din segmente cumulate ce sunt mai mici decât valoarea 1 milimetru.

**DATE DESPRE IMOBILUL NR. 4045**

Oficiul de Cadastru și Publicitate Imobiliară ARGES
Biroul de Cadastru și Publicitate Imobiliară Campulung

A. Partea I. Descrierea imobilului

TEREN Necunoscut

Adresa: Loc. Bilcesti, Jud. Arges

Nr. Crt	Nr cadastral Nr. topografic	Suprafața* (mp)	Observații / Referințe
A1		763	Sector cadastral:42 Teren neimprejmuit;

B. Partea II. Proprietari și acte

Inscrieri privitoare la dreptul de proprietate și alte drepturi reale		Referințe
/		
Act Normativ nr. 7, din 13/03/1996 emis de PARLAMENT (art. 13 alin. 15);		
B1	Inscrierea provizorie, drept de PROPRIETATE, dobandit prin Lege, cota actuala 1/1, cota initiala 1/1 1) COMUNA VALEA MARE PRAVAT, CIF:5010196	A1

C. Partea III. SARCINI .

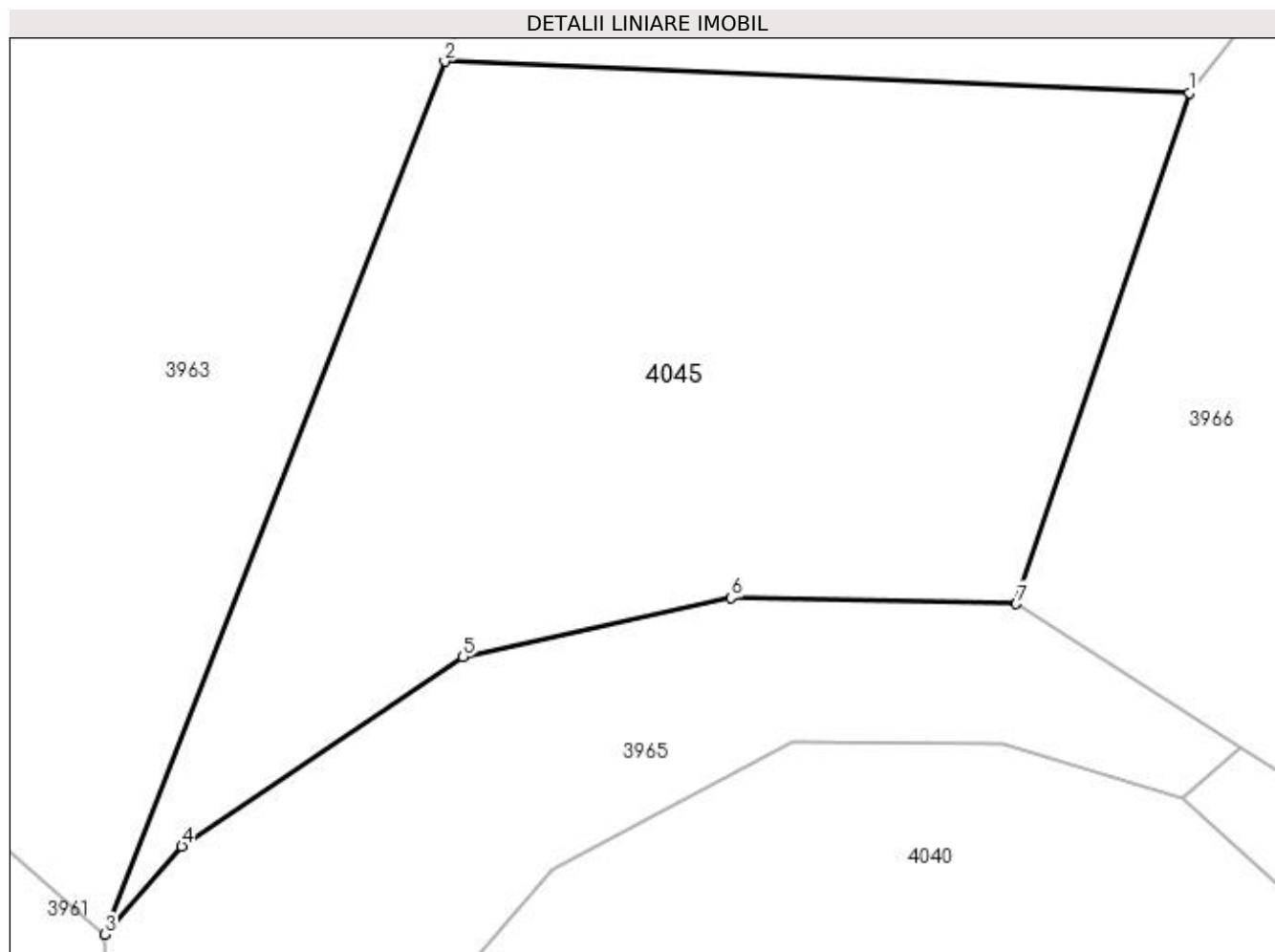
Inscrieri privind dezmembramintele dreptului de proprietate, drepturi reale de garanție și sarcini	Referințe
NU SUNT	

Anexa Nr. 1 La Partea I

Teren

Nr cadastral	Suprafața (mp)*	Observații / Referințe
	763	

* Suprafața este determinată în planul de proiecție Stereo 70.



Date referitoare la teren

Crt	Categorie folosință	Intra vilan	Suprafața (mp)	Tarla	Parcelă	Nr. topo	Observații / Referințe
1	pasune	DA	546	3	136,137	-	Pășune împădurită
2	pasune	NU	217	34	598	-	Pășune împădurită

Lungime Segmente

1) Valorile lungimilor segmentelor sunt obținute din proiecție în plan.

Punct început	X / Y	Punct sfârșit	X / Y	Lungime segment (** (m)
1	508.327,651 419.420,599	2	508.297,09 419.421,893	30.588
2	508.297,09 419.421,893	3	508.283,14 419.386,079	38.435
3	508.283,14 419.386,079	4	508.286,293 419.389,692	4.795
4	508.286,293 419.389,692	5	508.297,85 419.397,461	13.926

Punct început	X / Y	Punct sfârșit	X / Y	Lungime segment (** (m)
5	508.297,85 419.397,461	6	508.308,85 419.399,882	11.263
6	508.308,85 419.399,882	7	508.320,557 419.399,644	11.709
7	508.320,557 419.399,644	1	508.327,651 419.420,599	22.123

** Lungimile segmentelor sunt determinate în planul de proiecție Stereo 70 și sunt rotunjite la 1 milimetru.

*** Distanța dintre puncte este formată din segmente cumulate ce sunt mai mici decât valoarea 1 milimetru.

**DATE DESPRE IMOBILUL NR. 4046**

Oficiul de Cadastru și Publicitate Imobiliară ARGES
Biroul de Cadastru și Publicitate Imobiliară Campulung

A. Partea I. Descrierea imobilului

TEREN Extravilan

Adresa: Jud. Arges

Nr. Crt	Nr cadastral Nr. topografic	Suprafața* (mp)	Observații / Referințe
A1		16.090	Sector cadastral:42 Teren neimprejmuit;

B. Partea II. Proprietari și acte

Inscrieri privitoare la dreptul de proprietate și alte drepturi reale	Referințe
/	
Act Normativ nr. 7, din 13/03/1996 emis de PARLAMENT (art. 13 alin. 15);	
B1	A1
Inscrierea provizorie, drept de PROPRIETATE, dobandit prin Lege, cota actuala 1/1, cota initiala 1/1 1) COMUNA VALEA MARE PRAVAT, CIF:5010196	

C. Partea III. SARCINI .

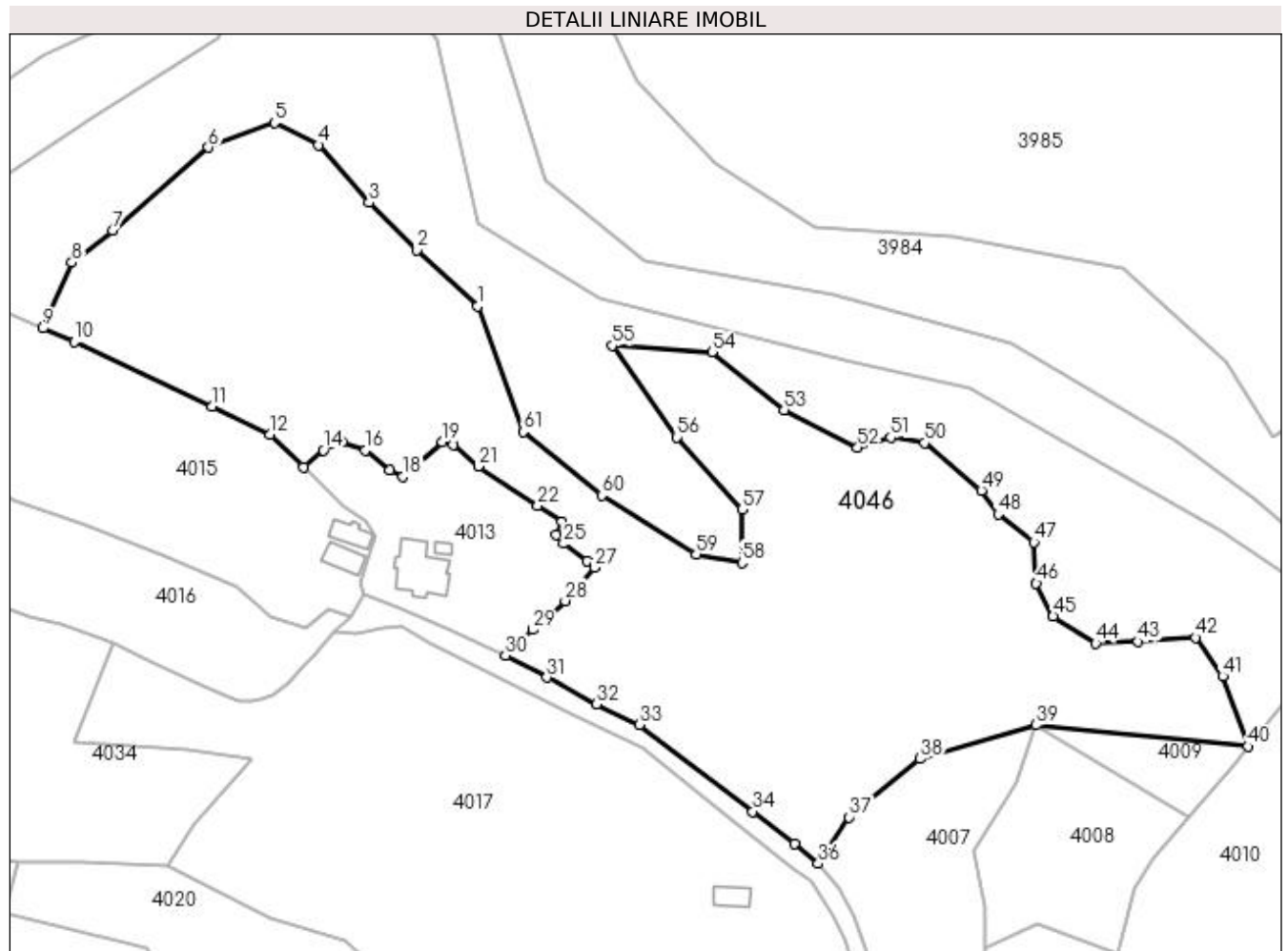
Inscrieri privind dezmembramintele dreptului de proprietate, drepturi reale de garanție și sarcini	Referințe
NU SUNT	

Anexa Nr. 1 La Partea I

Teren

Nr cadastral	Suprafața (mp)*	Observații / Referințe
	16.090	

* Suprafața este determinată în planul de proiecție Stereo 70.



Date referitoare la teren

Crt	Categorie folosință	Intra vilan	Suprafața (mp)	Tarla	Parcelă	Nr. topo	Observații / Referințe
1	faneata	NU	16.090	34	597	-	

Lungime Segmente

1) Valorile lungimilor segmentelor sunt obținute din proiecție în plan.

Punct început	X / Y	Punct sfârșit	X / Y	Lungime segment	Punct început	X / Y	Punct sfârșit	X / Y	Lungime segment	Punct început	X / Y	Punct sfârșit	X / Y	Lungime segment
1	508.211,133 418.900,404	2	508.196,297 418.914,102	20.193	2	508.196,297 418.914,102	3	508.184,525 418.925,706	16.538	3	508.184,525 418.925,706	4	508.172,131 418.939,786	18.758
4	508.172,131 418.939,786	5	508.161,396 418.945,251	12.046	5	508.161,396 418.945,251	6	508.145,193 418.939,178	17.304	6	508.145,193 418.939,178	7	508.121,698 418.918,938	31.011
7	508.121,698 418.918,938	8	508.111,773 418.911,044	12.682	8	508.111,773 418.911,044	9	508.104,702 418.894,97	17.561	9	508.104,702 418.894,97	10	508.112,34 418.891,61	8.344
10	508.112,34 418.891,61	11	508.146,15 418.875,85	37.303	11	508.146,15 418.875,85	12	508.160,3 418.868,98	15.735	12	508.160,3 418.868,98	13	508.168,532 418.861,057	11.425
13	508.168,532 418.861,057	14	508.173,309 418.865,144	6.287	14	508.173,309 418.865,144	15	508.177,92 418.867,077	5.0	15	508.177,92 418.867,077	16	508.183,621 418.865,144	6.02
16	508.183,621 418.865,144	17	508.189,67 418.860,339	7.725	17	508.189,67 418.860,339	18	508.192,793 418.858,654	3.549	18	508.192,793 418.858,654	19	508.202,461 418.867,176	12.888

Punct început	X / Y	Punct sfârșit	X / Y	Lungime segment	Punct început	X / Y	Punct sfârșit	X / Y	Lungime segment	Punct început	X / Y	Punct sfârșit	X / Y	Lungime segment
19	508.202,461 418.867,176	20	508.205,138 418.866,482	2.765	20	508.205,138 418.866,482	21	508.211,286 418.861,181	8.118	21	508.211,286 418.861,181	22	508.225,862 418.851,619	17.432
22	508.225,862 418.851,619	23	508.231,735 418.847,595	7.119	23	508.231,735 418.847,595	24	508.230,242 418.844,497	3.439	24	508.230,242 418.844,497	25	508.232,171 418.842,287	2.933
25	508.232,171 418.842,287	26	508.237,946 418.838,104	7.131	26	508.237,946 418.838,104	27	508.239,774 418.836,399	2.5	27	508.239,774 418.836,399	28	508.232,574 418.828,282	10.85
28	508.232,574 418.828,282	29	508.224,566 418.821,26	10.651	29	508.224,566 418.821,26	30	508.217,891 418.814,889	9.227	30	508.217,891 418.814,889	31	508.228,082 418.809,556	11.502
31	508.228,082 418.809,556	32	508.240,262 418.803,009	13.828	32	508.240,262 418.803,009	33	508.250,784 418.798,022	11.644	33	508.250,784 418.798,022	34	508.278,502 418.776,751	34.939
34	508.278,502 418.776,751	35	508.288,691 418.768,914	12.854	35	508.288,691 418.768,914	36	508.294,536 418.764,039	7.611	36	508.294,536 418.764,039	37	508.301,998 418.775,377	13.573
37	508.301,998 418.775,377	38	508.319,46 418.789,685	22.575	38	508.319,46 418.789,685	39	508.347,861 418.797,921	29.571	39	508.347,861 418.797,921	40	508.399,725 418.792,688	52.127
40	508.399,725 418.792,688	41	508.393,569 418.809,864	18.246	41	508.393,569 418.809,864	42	508.386,88 418.819,323	11.585	42	508.386,88 418.819,323	43	508.372,871 418.818,314	14.045
43	508.372,871 418.818,314	44	508.362,395 418.817,936	10.483	44	508.362,395 418.817,936	45	508.352,046 418.824,494	12.252	45	508.352,046 418.824,494	46	508.347,881 418.832,566	9.083
46	508.347,881 418.832,566	47	508.347,25 418.842,657	10.111	47	508.347,25 418.842,657	48	508.338,541 418.849,467	11.055	48	508.338,541 418.849,467	49	508.334,502 418.855,269	7.069
49	508.334,502 418.855,269	50	508.320,534 418.866,891	18.171	50	508.320,534 418.866,891	51	508.312,218 418.868,257	8.427	51	508.312,218 418.868,257	52	508.304,13 418.865,753	8.467
52	508.304,13 418.865,753	53	508.286,131 418.874,974	20.224	53	508.286,131 418.874,974	54	508.268,473 418.889,09	22.607	54	508.268,473 418.889,09	55	508.244,028 418.890,702	24.498
55	508.244,028 418.890,702	56	508.259,835 418.868,334	27.39	56	508.259,835 418.868,334	57	508.275,801 418.850,607	23.857	57	508.275,801 418.850,607	58	508.275,801 418.837,553	13.054
58	508.275,801 418.837,553	59	508.264,673 418.839,648	11.323	59	508.264,673 418.839,648	60	508.241,47 418.854,101	27.336	60	508.241,47 418.854,101	61	508.222,231 418.869,615	24.715
61	508.222,231 418.869,615	1	508.211,133 418.900,404	32.728										

** Lungimile segmentelor sunt determinate în planul de proiecție Stereo 70 și sunt rotunjite la 1 milimetru.

*** Distanța dintre puncte este formată din segmente cumulate ce sunt mai mici decât valoarea 1 milimetru.

**DATE DESPRE IMOBILUL NR. 4047**

Oficiul de Cadastru și Publicitate Imobiliară ARGES
Biroul de Cadastru și Publicitate Imobiliară Campulung

A. Partea I. Descrierea imobilului

TEREN Extravilan

Adresa: Jud. Arges

Nr. Crt	Nr cadastral Nr. topografic	Suprafața* (mp)	Observații / Referințe
A1		11.921	Sector cadastral:42 Teren neimprejmuit;

B. Partea II. Proprietari și acte

Inscrieri privitoare la dreptul de proprietate și alte drepturi reale	Referințe
/	
Act Normativ nr. 7, din 13/03/1996 emis de PARLAMENT (art. 13 alin. 15);	
B1	A1
Inscrierea provizorie, drept de PROPRIETATE, dobandit prin Lege, cota actuala 1/1, cota initiala 1/1 1) COMUNA VALEA MARE PRAVAT, CIF:5010196	

C. Partea III. SARCINI .

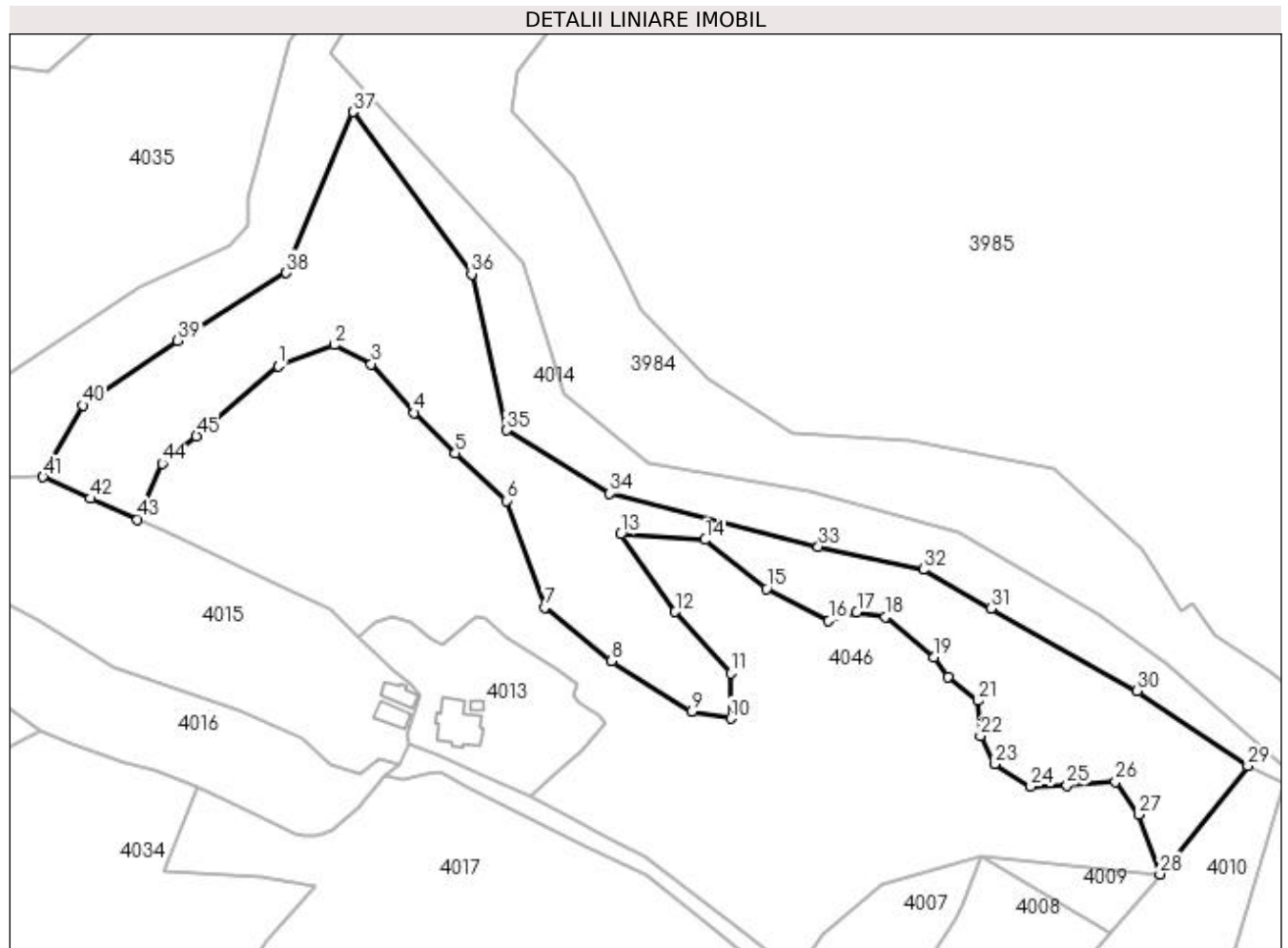
Inscrieri privind dezmembramintele dreptului de proprietate, drepturi reale de garanție și sarcini	Referințe
NU SUNT	

Anexa Nr. 1 La Partea I

Teren

Nr cadastral	Suprafața (mp)*	Observații / Referințe
	11.921	

* Suprafața este determinată în planul de proiecție Stereo 70.



Date referitoare la teren

Crt	Categorie folosință	Intravilan	Suprafața (mp)	Tarla	Parcelă	Nr. topo	Observații / Referințe
1	padure	NU	11.921	34	597,598	-	

Lungime Segmente

1) Valorile lungimilor segmentelor sunt obținute din proiecție în plan.

Punct început	X / Y	Punct sfârșit	X / Y	Lungime segment
1	508.145,193 418.939,178	2	508.161,396 418.945,251	17.304
4	508.184,525 418.925,706	5	508.196,297 418.914,102	16.533
7	508.222,231 418.869,615	8	508.241,47 418.854,101	24.715
10	508.275,801 418.837,553	11	508.275,801 418.850,607	13.054
13	508.244,028 418.890,702	14	508.268,473 418.889,09	24.498
16	508.304,13 418.865,753	17	508.312,218 418.868,257	8.467
2	508.161,396 418.945,251	3	508.172,131 418.939,786	12.046
5	508.196,297 418.914,102	6	508.211,133 418.900,404	20.193
8	508.241,47 418.854,101	9	508.264,673 418.839,648	27.336
11	508.275,801 418.850,607	12	508.259,835 418.868,334	23.857
14	508.268,473 418.889,09	15	508.286,131 418.874,974	22.607
17	508.312,218 418.868,257	18	508.320,534 418.866,891	8.427
3	508.172,131 418.939,786	4	508.184,525 418.925,706	18.758
6	508.211,133 418.900,404	7	508.222,231 418.869,615	32.728
9	508.264,673 418.839,648	10	508.275,801 418.837,553	11.323
12	508.259,835 418.868,334	13	508.244,028 418.890,702	27.39
15	508.286,131 418.874,974	16	508.304,13 418.865,753	20.224
18	508.320,534 418.866,891	19	508.334,502 418.855,269	18.171

Punct început	X / Y	Punct sfârșit	X / Y	Lungime segment	Punct început	X / Y	Punct sfârșit	X / Y	Lungime segment	Punct început	X / Y	Punct sfârșit	X / Y	Lungime segment
19	508.334,502 418.855,269	20	508.338,541 418.849,467	7.069	20	508.338,541 418.849,467	21	508.347,25 418.842,657	11.055	21	508.347,25 418.842,657	22	508.347,881 418.832,566	10.111
22	508.347,881 418.832,566	23	508.352,046 418.824,494	9.083	23	508.352,046 418.824,494	24	508.362,395 418.817,936	12.252	24	508.362,395 418.817,936	25	508.372,871 418.818,314	10.483
25	508.372,871 418.818,314	26	508.386,88 418.819,323	14.045	26	508.386,88 418.819,323	27	508.393,569 418.809,864	11.585	27	508.393,569 418.809,864	28	508.399,725 418.792,688	18.246
28	508.399,725 418.792,688	29	508.425,09 418.823,88	40.204	29	508.425,09 418.823,88	30	508.393,13 418.845,521	38.598	30	508.393,13 418.845,521	31	508.350,896 418.869,225	48.431
31	508.350,896 418.869,225	32	508.331,515 418.880,499	22.422	32	508.331,515 418.880,499	33	508.301,141 418.887,148	31.093	33	508.301,141 418.887,148	34	508.240,973 418.902,469	62.088
34	508.240,973 418.902,469	35	508.211,178 418.920,681	34.92	35	508.211,178 418.920,681	36	508.201,056 418.965,711	46.154	36	508.201,056 418.965,711	37	508.166,908 419.012,459	57.892
37	508.166,908 419.012,459	38	508.147,602 418.966,044	50.27	38	508.147,602 418.966,044	39	508.116,251 418.946,46	36.965	39	508.116,251 418.946,46	40	508.088,819 418.927,856	33.145
40	508.088,819 418.927,856	41	508.077,39 418.907,2	23.607	41	508.077,39 418.907,2	42	508.091,04 418.900,98	15.0	42	508.091,04 418.900,98	43	508.104,702 418.894,97	14.925
43	508.104,702 418.894,97	44	508.111,773 418.911,044	17.561	44	508.111,773 418.911,044	45	508.121,698 418.918,938	12.682	45	508.121,698 418.918,938	1	508.145,193 418.939,178	31.011

** Lungimile segmentelor sunt determinate în planul de proiecție Stereo 70 și sunt rotunjite la 1 milimetru.

*** Distanța dintre puncte este formată din segmente cumulate ce sunt mai mici decât valoarea 1 milimetru.

**DATE DESPRE IMOBILUL NR. 4048**

Oficiul de Cadastru și Publicitate Imobiliară ARGES
Biroul de Cadastru și Publicitate Imobiliară Campulung

A. Partea I. Descrierea imobilului

TEREN Extravilan

Adresa: Jud. Arges, pctClaci

Nr. Crt	Nr cadastral Nr. topografic	Suprafața* (mp)	Observații / Referințe
A1	81013	7.500	Sector cadastral:43 Teren neimprejmuit;

B. Partea II. Proprietari și acte

Inscrieri privitoare la dreptul de proprietate și alte drepturi reale		Referințe
1608 / 12/02/2014		
Act Administrativ nr. 34778, din 14/02/1994 emis de COMISIA JUDETEANA ARGES (act administrativ nr. 339/03-02-2014 emis de PRIMARIA VALEA MARE PRAVAT; act administrativ nr. 340/03-02-2014 emis de PRIMARIA VALEA MARE PRAVAT;);		
B1	Intabulare, drept de PROPRIETATE, dobandit prin Lege, cota actuala 1/1, cota initiala 1/1 1) ARSENE NICOLAE	A1

C. Partea III. SARCINI .

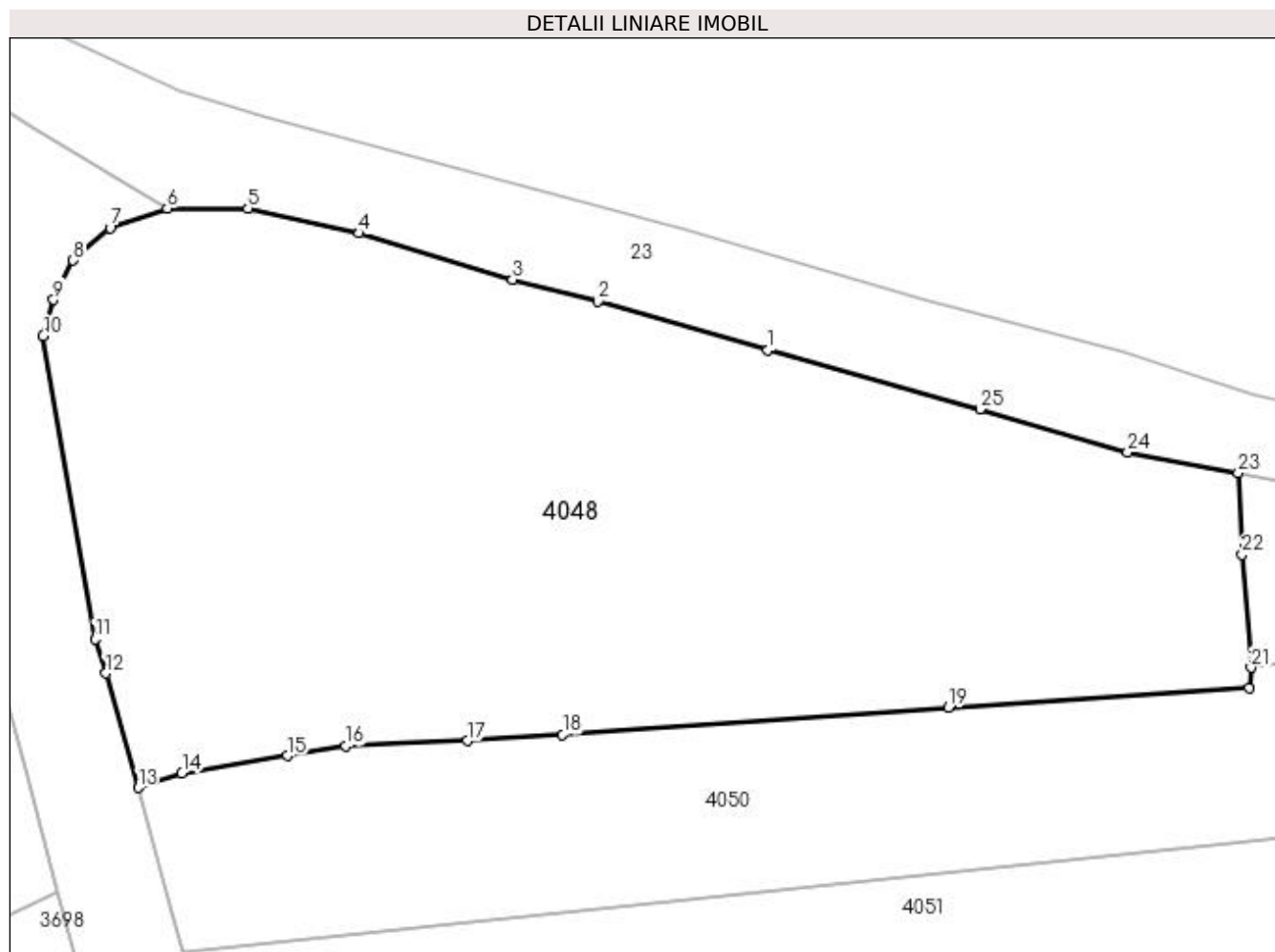
Inscrieri privind dezmembramintele dreptului de proprietate, drepturi reale de garanție și sarcini	Referințe
NU SUNT	

Anexa Nr. 1 La Partea I

Teren

Nr cadastral	Suprafața (mp)*	Observații / Referințe
81013	7.500	

* Suprafața este determinată în planul de proiecție Stereo 70.



Date referitoare la teren

Crt	Categorie folosință	Intra vilan	Suprafața (mp)	Tarla	Parcelă	Nr. topo	Observații / Referințe
1	faneata	NU	7.500	29	487,489,490	-	

Lungime Segmente

1) Valorile lungimilor segmentelor sunt obținute din proiecție în plan.

Punct început	X / Y	Punct sfârșit	X / Y	Lungime segment (** (m)
1	509.908,898 418.953,465	2	509.887,461 418.959,614	22.301
3	509.876,633 418.962,412	4	509.857,298 418.968,224	20.19
5	509.843,243 418.971,362	6	509.833,065 418.971,386	10.178
7	509.825,818 418.968,926	8	509.821,162 418.964,812	6.213
9	509.818,686 418.959,832	10	509.817,385 418.955,269	4.745

Punct început	X / Y	Punct sfârșit	X / Y	Lungime segment (** (m)
2	509.887,461 418.959,614	3	509.876,633 418.962,412	11.184
4	509.857,298 418.968,224	5	509.843,243 418.971,362	14.401
6	509.833,065 418.971,386	7	509.825,818 418.968,926	7.653
8	509.821,162 418.964,812	9	509.818,686 418.959,832	5.562
10	509.817,385 418.955,269	11	509.823,924 418.917,014	38.81

Punct început	X / Y	Punct sfârșit	X / Y	Lungime segment (** (m)
11	509.823,924 418.917,014	12	509.825,294 418.912,693	4.533
13	509.829,381 418.898,274	14	509.834,902 418.900,085	5.81
15	509.848,192 418.902,297	16	509.855,628 418.903,5	7.533
17	509.870,946 418.904,202	18	509.882,986 418.904,961	12.064
19	509.931,646 418.908,404	20	509.969,664 418.910,804	38.094
21	509.969,898 418.913,433	22	509.968,769 418.927,699	14.311
23	509.968,281 418.938,007	24	509.954,308 418.940,573	14.207
25	509.935,672 418.946,036	1	509.908,898 418.953,465	27.786

Punct început	X / Y	Punct sfârșit	X / Y	Lungime segment (** (m)
12	509.825,294 418.912,693	13	509.829,381 418.898,274	14.987
14	509.834,902 418.900,085	15	509.848,192 418.902,297	13.473
16	509.855,628 418.903,5	17	509.870,946 418.904,202	15.334
18	509.882,986 418.904,961	19	509.931,646 418.908,404	48.782
20	509.969,664 418.910,804	21	509.969,898 418.913,433	2.639
22	509.968,769 418.927,699	23	509.968,281 418.938,007	10.32
24	509.954,308 418.940,573	25	509.935,672 418.946,036	19.42

** Lungimile segmentelor sunt determinate în planul de proiecție Stereo 70 și sunt rotunjite la 1 milimetru.

*** Distanța dintre puncte este formată din segmente cumulate ce sunt mai mici decât valoarea 1 milimetru.

**DATE DESPRE IMOBILUL NR. 4049**

Oficiul de Cadastru și Publicitate Imobiliară ARGES
Biroul de Cadastru și Publicitate Imobiliară Campulung

A. Partea I. Descrierea imobilului

TEREN Extravilan

Adresa: Jud. Arges

Nr. Crt	Nr cadastral Nr. topografic	Suprafața* (mp)	Observații / Referințe
A1		758	Sector cadastral:43 Teren neimprejmuit;

B. Partea II. Proprietari și acte

Inscrieri privitoare la dreptul de proprietate și alte drepturi reale		Referințe
/		
Act Normativ nr. 7, din 13/03/1996 emis de PARLAMENT (art. 13 alin. 15);		
B1	Inscrierea provizorie, drept de PROPRIETATE, dobandit prin Lege, cota actuala 1/1, cota initiala 1/1 1) COMUNA VALEA MARE PRAVAT, CIF:5010196	A1

C. Partea III. SARCINI .

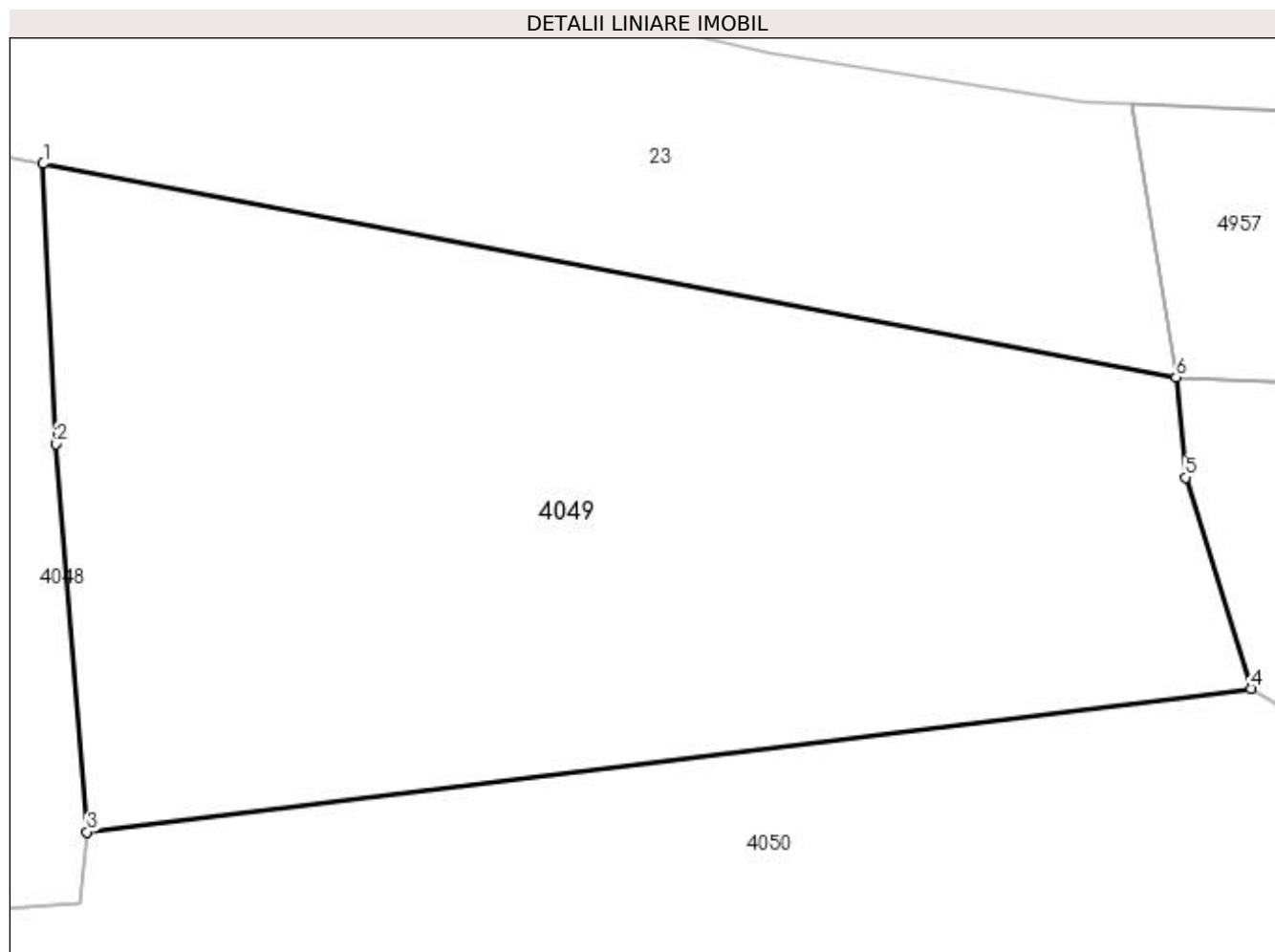
Inscrieri privind dezmembramintele dreptului de proprietate, drepturi reale de garanție și sarcini	Referințe
NU SUNT	

Anexa Nr. 1 La Partea I

Teren

Nr cadastral	Suprafața (mp)*	Observații / Referințe
	758	

* Suprafața este determinată în planul de proiecție Stereo 70.



Date referitoare la teren

Crt	Categorie folosință	Intra vilan	Suprafața (mp)	Tarla	Parcelă	Nr. topo	Observații / Referințe
1	faneata	NU	758	29	487	-	

Lungime Segmente

1) Valorile lungimilor segmentelor sunt obținute din proiecție în plan.

Punct început	X / Y	Punct sfârșit	X / Y	Lungime segment (** (m)
1	509.968,281 418.938,007	2	509.968,769 418.927,699	10.32
2	509.968,769 418.927,699	3	509.969,898 418.913,433	14.311
3	509.969,898 418.913,433	4	510.012,721 418.918,704	43.146
4	510.012,721 418.918,704	5	510.010,321 418.926,473	8.131
5	510.010,321 418.926,473	6	510.009,963 418.930,161	3.705

Punct început	X / Y	Punct sfârșit	X / Y	Lungime segment (** (m)
6	510.009,963 418.930,161	1	509.968,281 418.938,007	42.414

** Lungimile segmentelor sunt determinate în planul de proiecție Stereo 70 și sunt rotunjite la 1 milimetru.

*** Distanța dintre puncte este formată din segmente cumulate ce sunt mai mici decât valoarea 1 milimetru.

**DATE DESPRE IMOBILUL NR. 4050**

Oficiul de Cadastru și Publicitate Imobiliară ARGES
Biroul de Cadastru și Publicitate Imobiliară Campulung

A. Partea I. Descrierea imobilului

TEREN Extravilan

Adresa: Jud. Arges, Punct "Argesel"

Nr. Crt	Nr cadastral Nr. topografic	Suprafața* (mp)	Observații / Referințe
A1	80373	4.200	Sector cadastral:43 Teren neimprejmit;

B. Partea II. Proprietari și acte

Inscrieri privitoare la dreptul de proprietate și alte drepturi reale		Referințe
12729 / 29/10/2010		
Act Administrativ nr. 141718, din 18/08/2010 emis de COMISIA JUDETEANA ARGES (act administrativ nr. 5615/04-10-2010 emis de PRIMARIA COMUNEI VALEA MARE PRAVAT; act administrativ nr. 5614/04-10-2010 emis de PRIMARIA COMUNEI VALEA MARE PRAVAT;);		
B2	Intabulare, drept de PROPRIETATE, dobandit prin Lege, cota actuala 1/1, cota initiala 1/1 1) GHEORGHILAȘ GEORGETA 2) LICA LUMINIȚA-ELENA 3) MOISESCU MIHAELA	A1

C. Partea III. SARCINI .

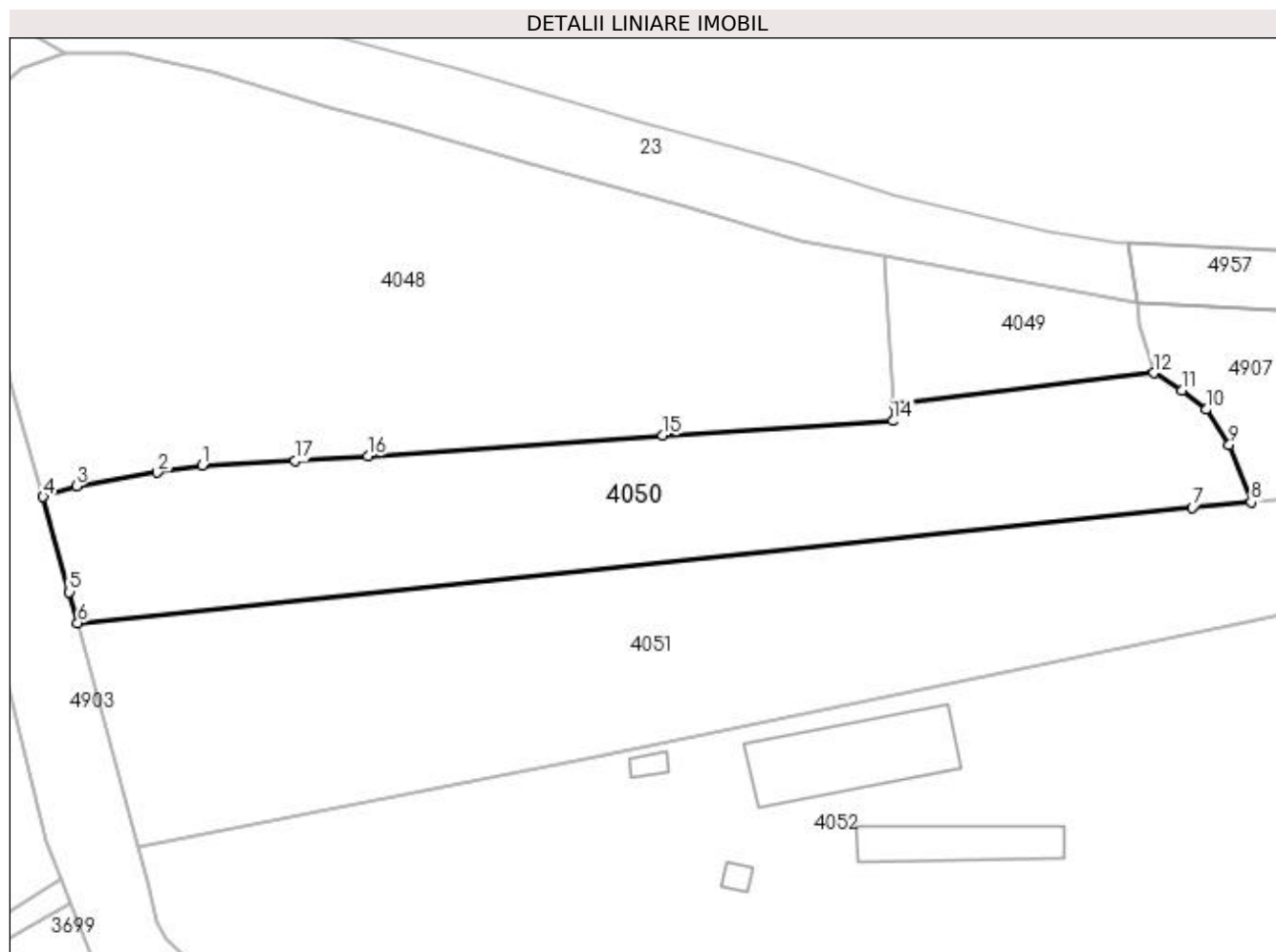
Inscrieri privind dezmembramintele dreptului de proprietate, drepturi reale de garanție și sarcini	Referințe
NU SUNT	

Anexa Nr. 1 La Partea I

Teren

Nr cadastral	Suprafața (mp)*	Observații / Referințe
80373	4.200	

* Suprafața este determinată în planul de proiecție Stereo 70.



Date referitoare la teren

Crt	Categorie folosință	Intravilan	Suprafața (mp)	Tarla	Parcelă	Nr. topo	Observații / Referințe
1	faneata	NU	4.200	29	487,489, 490	-	

Lungime Segmente

1) Valorile lungimilor segmentelor sunt obținute din proiecție în plan.

Punct început	X / Y	Punct sfârșit	X / Y	Lungime segment (** (m)
1	509.855,628 418.903,5	2	509.848,192 418.902,297	7.533
2	509.848,192 418.902,297	3	509.834,902 418.900,085	13.473
3	509.834,902 418.900,085	4	509.829,381 418.898,274	5.81
4	509.829,381 418.898,274	5	509.833,73 418.882,581	16.284
5	509.833,73 418.882,581	6	509.835,106 418.877,496	5.268

Punct început	X / Y	Punct sfârșit	X / Y	Lungime segment (** (m)
6	509.835,106 418.877,496	7	510.019,04 418.896,508	184.914
7	510.019,04 418.896,508	8	510.028,753 418.897,404	9.754
8	510.028,753 418.897,404	9	510.025,157 418.906,861	10.118
9	510.025,157 418.906,861	10	510.021,348 418.912,676	6.951
10	510.021,348 418.912,676	11	510.017,422 418.915,885	5.071
11	510.017,422 418.915,885	12	510.012,721 418.918,704	5.481
12	510.012,721 418.918,704	13	509.969,898 418.913,433	43.146
13	509.969,898 418.913,433	14	509.969,664 418.910,804	2.639
14	509.969,664 418.910,804	15	509.931,646 418.908,404	38.094
15	509.931,646 418.908,404	16	509.882,986 418.904,961	48.782
16	509.882,986 418.904,961	17	509.870,946 418.904,202	12.064
17	509.870,946 418.904,202	1	509.855,628 418.903,5	15.334

** Lungimile segmentelor sunt determinate în planul de proiecție Stereo 70 și sunt rotunjite la 1 milimetru.

*** Distanța dintre puncte este formată din segmente cumulate ce sunt mai mici decât valoarea 1 milimetru.

**DATE DESPRE IMOBILUL NR. 4051**

Oficiul de Cadastru și Publicitate Imobiliară ARGES
Biroul de Cadastru și Publicitate Imobiliară Campulung

A. Partea I. Descrierea imobilului

TEREN Extravilan

Adresa: Jud. Arges, Punctul " Argeşel Luncă ".

Nr. Crt	Nr cadastral Nr. topografic	Suprafaţa* (mp)	Observații / Referințe
A1	82538	5.800	Sector cadastral:43 Teren neîmprejmuit; Teren împrejmuit pe laturile de sud, est si vest

B. Partea II. Proprietari și acte

Inscrieri privitoare la dreptul de proprietate și alte drepturi reale		Referințe
23209 / 25/10/2022		
Act Administrativ nr. 93215, din 10/11/1996 emis de CJPSDDAT ARGES (act administrativ nr 5427 din 17.10.2022, emis de PRIMARIA COMUNEI VALEA MARE PRAVAT;act administrativ nr 5428 din 17.10.2022, emis de PRIMARIA COMUNEI VALEA MARE PRAVAT);		
B1	Intabulare, drept de PROPRIETATE, dobandit prin Reconstituire, cota actuala 1/1, cota initiala 1/1 1) SERB ION	A1

C. Partea III. SARCINI .

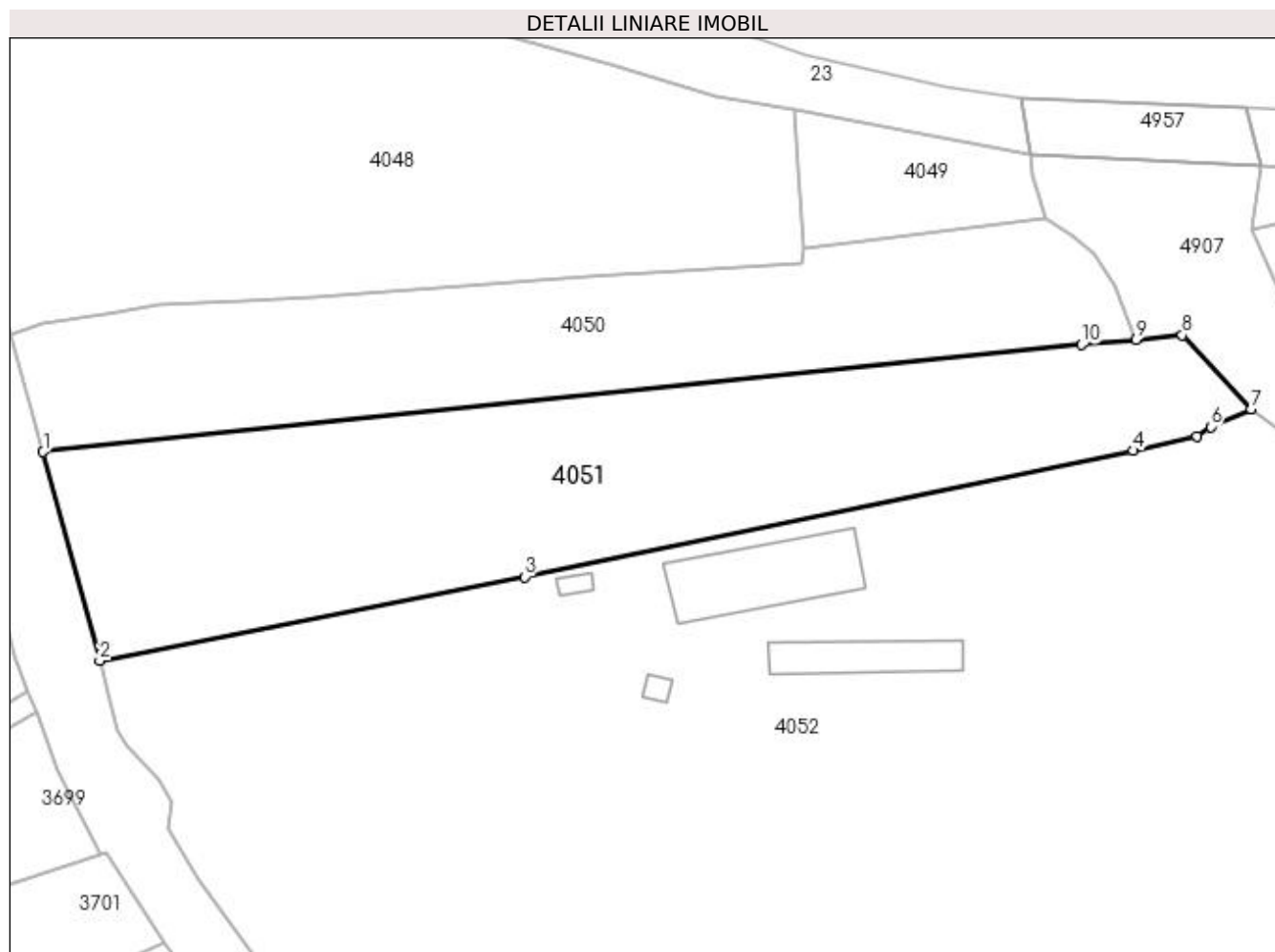
Inscrieri privind dezmembramintele dreptului de proprietate, drepturi reale de garanție și sarcini	Referințe
NU SUNT	

Anexa Nr. 1 La Partea I

Teren

Nr cadastral	Suprafața (mp)*	Observații / Referințe
82538	5.800	Teren împrejmuit pe laturile de sud, est si vest

* Suprafața este determinată în planul de proiecție Stereo 70.



Date referitoare la teren

Crt	Categorie folosință	Intra vilan	Suprafața (mp)	Tarla	Parcelă	Nr. topo	Observații / Referințe
1	faneata	NU	5.800	29	487,489,490	-	

Lungime Segmente

1) Valorile lungimilor segmentelor sunt obținute din proiecție în plan.

Punct început	X / Y	Punct sfârșit	X / Y	Lungime segment (** (m)
1	509.835,106 418.877,496	2	509.845,113 418.840,515	38.311
2	509.845,113 418.840,515	3	509.920,461 418.855,363	76.797
3	509.920,461 418.855,363	4	510.028,28 418.877,735	110.116
4	510.028,28 418.877,735	5	510.039,592 418.880,253	11.589
5	510.039,592 418.880,253	6	510.041,974 418.881,952	2.926

Punct început	X / Y	Punct sfârșit	X / Y	Lungime segment (** (m)
6	510.041,974 418.881,952	7	510.049,132 418.885,102	7.82
7	510.049,132 418.885,102	8	510.036,969 418.898,161	17.846
8	510.036,969 418.898,161	9	510.028,753 418.897,404	8.251
9	510.028,753 418.897,404	10	510.019,04 418.896,508	9.754
10	510.019,04 418.896,508	1	509.835,106 418.877,496	184.914

** Lungimile segmentelor sunt determinate în planul de proiecție Stereo 70 și sunt rotunjite la 1 milimetru.

*** Distanța dintre puncte este formată din segmente cumulate ce sunt mai mici decât valoarea 1 milimetru.

**DATE DESPRE IMOBILUL NR. 4052**

Oficiul de Cadastru și Publicitate Imobiliară ARGES
 Biroul de Cadastru și Publicitate Imobiliară Campulung

A. Partea I. Descrierea imobilului

TEREN Extravilan

Adresa: Jud. Arges

Nr. Crt	Nr cadastral Nr. topografic	Suprafața* (mp)	Observații / Referințe
A1		38.132	Sector cadastral:43 Teren imprejmuit;

Construcții

Crt	Nr cadastral Nr. topografic	Adresa	Observații / Referințe
A1.1		Jud. Arges	Nr. niveluri:1; S. construita la sol:371 mp; S. construita desfasurata:371 mp;
A1.2		Jud. Arges	Nr. niveluri:1; S. construita la sol:188 mp; S. construita desfasurata:188 mp;
A1.3		Jud. Arges	Nr. niveluri:1; S. construita la sol:19 mp; S. construita desfasurata:19 mp;
A1.4		Jud. Arges	Nr. niveluri:1; S. construita la sol:20 mp; S. construita desfasurata:20 mp;

B. Partea II. Proprietari și acte

Inscrieri privitoare la dreptul de proprietate și alte drepturi reale		Referințe
/		
Act Normativ nr. 7, din 13/03/1996 emis de PARLAMENT (art. 13 alin. 15);		
B1	Inscrierea provizorie, drept de PROPRIETATE, dobandit prin Lege, cota actuala 1/1, cota initiala 1/1 1) COMUNA VALEA MARE PRAVAT, CIF:5010196	A1, A1.1, A1.2, A1.3, A1.4

C. Partea III. SARCINI .

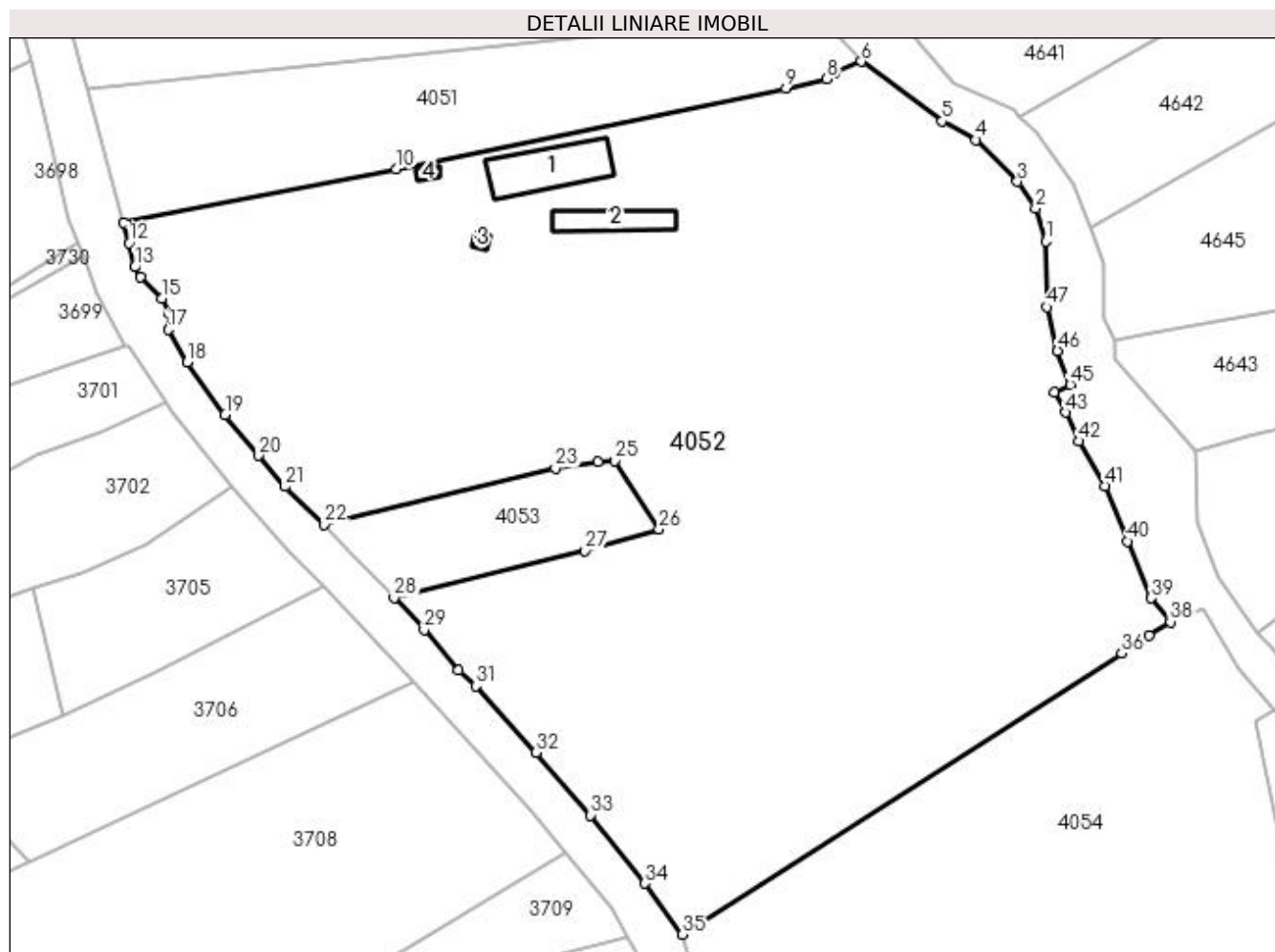
Inscrieri privind dezmembramintele dreptului de proprietate, drepturi reale de garanție și sarcini	Referințe
NU SUNT	

Anexa Nr. 1 La Partea I

Teren

Nr cadastral	Suprafața (mp)*	Observații / Referințe
	38.132	

* Suprafața este determinată în planul de proiecție Stereo 70.



Date referitoare la teren

Crt	Categorie folosință	Intra vilan	Suprafața (mp)	Tarla	Parcelă	Nr. topo	Observații / Referințe
1	faneata	NU	38.132	29	486,487	-	

Date referitoare la construcții

Crt	Număr	Destinație construcție	Supraf. (mp)	Situație juridică	Observații / Referințe
A1.1		construcții anexa	371	Cu acte	Nr. niveluri:1; S. construita la sol:371 mp; S. construita desfasurata:371 mp;
A1.2		construcții anexa	188	Cu acte	Nr. niveluri:1; S. construita la sol:188 mp; S. construita desfasurata:188 mp;
A1.3		construcții anexa	19	Cu acte	Nr. niveluri:1; S. construita la sol:19 mp; S. construita desfasurata:19 mp;
A1.4		construcții anexa	20	Cu acte	Nr. niveluri:1; S. construita la sol:20 mp; S. construita desfasurata:20 mp;

Lungime Segmente

1) Valorile lungimilor segmentelor sunt obținute din proiecție în plan.

Punct început	X / Y	Punct sfârșit	X / Y	Lungime segment	Punct început	X / Y	Punct sfârșit	X / Y	Lungime segment	Punct început	X / Y	Punct sfârșit	X / Y	Lungime segment
1	510.100,212 418.835,34	2	510.097,37 418.844,459	9.552	2	510.097,37 418.844,459	3	510.092,317 418.851,876	8.975	3	510.092,317 418.851,876	4	510.080,882 418.863,415	16.245
4	510.080,882 418.863,415	5	510.071,49 418.868,611	10.734	5	510.071,49 418.868,611	6	510.049,132 418.885,102	27.782	6	510.049,132 418.885,102	7	510.041,974 418.881,952	7.82

Punct început	X / Y	Punct sfârșit	X / Y	Lungime segment	Punct început	X / Y	Punct sfârșit	X / Y	Lungime segment	Punct început	X / Y	Punct sfârșit	X / Y	Lungime segment
7	510.041,974 418.881,952	8	510.039,592 418.880,253	2.926	8	510.039,592 418.880,253	9	510.028,28 418.877,735	11.589	9	510.028,28 418.877,735	10	509.920,461 418.855,363	110.16
10	509.920,461 418.855,363	11	509.845,113 418.840,515	76.797	11	509.845,113 418.840,515	12	509.846,574 418.834,922	5.781	12	509.846,574 418.834,922	13	509.848,133 418.828,255	6.847
13	509.848,133 418.828,255	14	509.849,767 418.825,467	3.232	14	509.849,767 418.825,467	15	509.855,651 418.819,657	8.269	15	509.855,651 418.819,657	16	509.857,868 418.815,411	4.79
16	509.857,868 418.815,411	17	509.857,392 418.810,975	4.461	17	509.857,392 418.810,975	18	509.862,644 418.801,992	10.406	18	509.862,644 418.801,992	19	509.873,132 418.787,356	18.006
19	509.873,132 418.787,356	20	509.882,479 418.776,151	14.592	20	509.882,479 418.776,151	21	509.889,752 418.767,611	11.217	21	509.889,752 418.767,611	22	509.900,567 418.757,158	15.041
22	509.900,567 418.757,158	23	509.964,534 418.772,623	65.81	23	509.964,534 418.772,623	24	509.976,24 418.774,496	11.855	24	509.976,24 418.774,496	25	509.981,064 418.774,669	4.827
25	509.981,064 418.774,669	26	509.993,216 418.755,774	22.465	26	509.993,216 418.755,774	27	509.972,756 418.749,859	21.298	27	509.972,756 418.749,859	28	509.919,912 418.736,792	54.436
28	509.919,912 418.736,792	29	509.928,252 418.727,964	12.145	29	509.928,252 418.727,964	30	509.937,635 418.716,734	14.634	30	509.937,635 418.716,734	31	509.942,465 418.712,381	6.502
31	509.942,465 418.712,381	32	509.959,121 418.694,018	24.792	32	509.959,121 418.694,018	33	509.974,266 418.676,694	23.011	33	509.974,266 418.676,694	34	509.989,364 418.657,855	24.142
34	509.989,364 418.657,855	35	509.999,654 418.643,754	17.456	35	509.999,654 418.643,754	36	510.121,135 418.721,567	144.265	36	510.121,135 418.721,567	37	510.128,691 418.726,517	9.033
37	510.128,691 418.726,517	38	510.134,667 418.730,155	6.996	38	510.134,667 418.730,155	39	510.129,352 418.736,753	8.472	39	510.129,352 418.736,753	40	510.122,724 418.752,455	17.044
40	510.122,724 418.752,455	41	510.116,577 418.767,733	16.468	41	510.116,577 418.767,733	42	510.109,419 418.780,087	14.278	42	510.109,419 418.780,087	43	510.105,756 418.788,089	8.801
43	510.105,756 418.788,089	44	510.102,578 418.793,682	6.433	44	510.102,578 418.793,682	45	510.106,978 418.795,743	4.859	45	510.106,978 418.795,743	46	510.103,49 418.805,127	10.011
46	510.103,49 418.805,127	47	510.100,508 418.817,202	12.438	47	510.100,508 418.817,202	1	510.100,212 418.835,34	18.14					

** Lungimile segmentelor sunt determinate în planul de proiecție Stereo 70 și sunt rotunjite la 1 milimetru.

*** Distanța dintre puncte este formată din segmente cumulate ce sunt mai mici decât valoarea 1 milimetru.

**DATE DESPRE IMOBILUL NR. 4053**

Oficiul de Cadastru și Publicitate Imobiliară ARGES
 Biroul de Cadastru și Publicitate Imobiliară Campulung

A. Partea I. Descrierea imobilului

TEREN Extravilan

Nr. CF vechi:210
 Nr. cadastral vechi:319

Adresa: Jud. Arges, punctul Claci 1

Nr. Crt	Nr cadastral Nr. topografic	Suprafața* (mp)	Observații / Referințe
A1	81975	Din acte: 2.035 Masurata: 1.890	Sector cadastral:43 Teren imprejmuit;

B. Partea II. Proprietari și acte

Inscrieri privitoare la dreptul de proprietate și alte drepturi reale		Referințe
547 / 13/02/2003		
Act Notarial nr. 5611, din 20/12/2002 emis de BNP TULUCA FILOFTEIA;		
B1	Intabulare, drept de PROPRIETATE, dobandit prin Conventie, cota actuala 1/1, cota initiala 1/1 1) LUCA ELENA-LOREDANA, casatorita cu 2) LUCA IONUT - LAURENTIU, lipsă CNP	A1

C. Partea III. SARCINI .

Inscrieri privind dezmembramintele dreptului de proprietate, drepturi reale de garanție și sarcini	Referințe
NU SUNT	

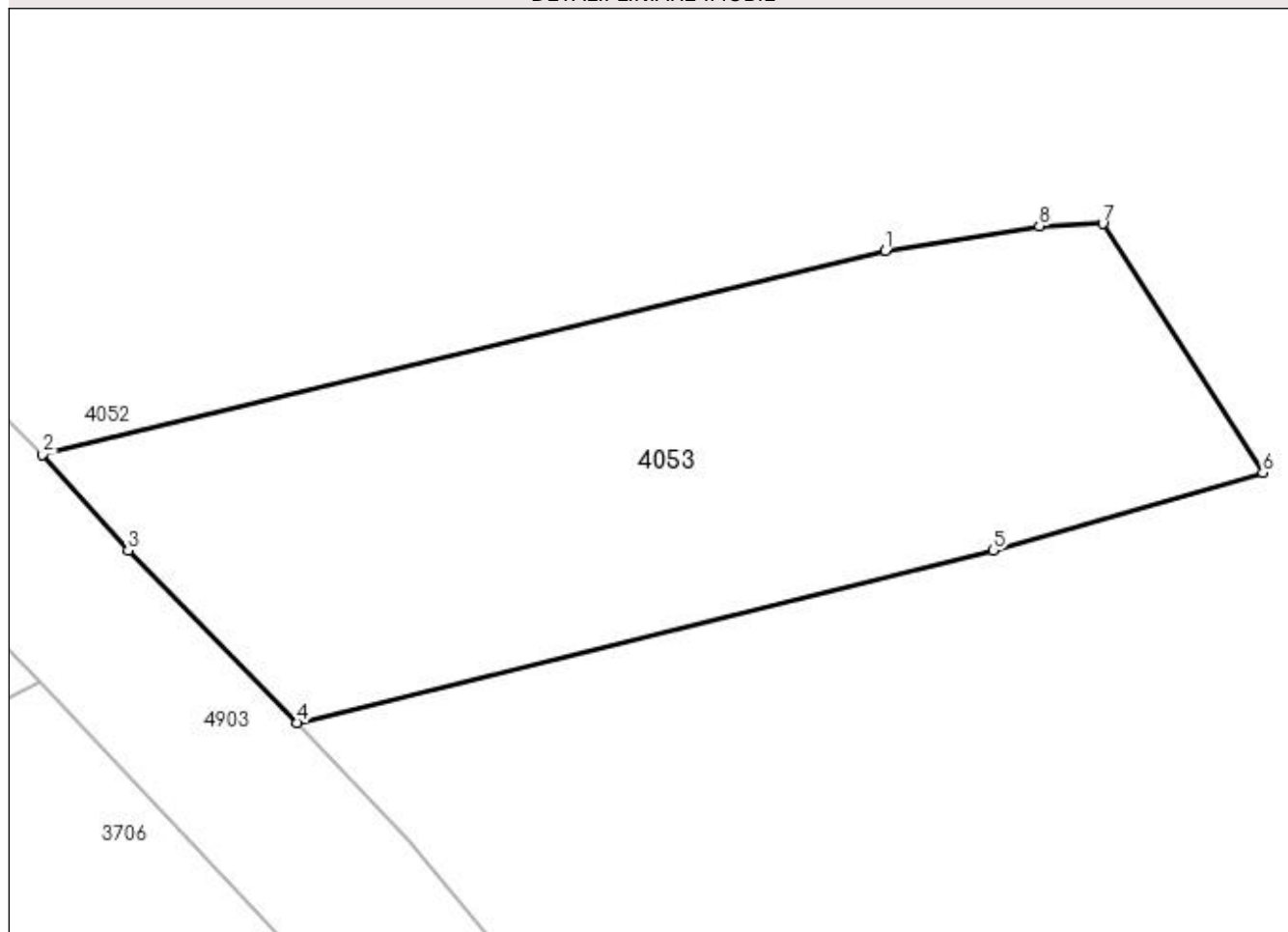
Anexa Nr. 1 La Partea I

Teren

Nr cadastral	Suprafața (mp)*	Observații / Referințe
81975	Din acte: 2.035 Masurata: 1.890	

* Suprafața este determinată în planul de proiecție Stereo 70.

DETALII LINIARE IMOBIL



Date referitoare la teren

Crt	Categorie folosință	Intra vilan	Suprafața (mp)	Tarla	Parcelă	Nr. topo	Observații / Referințe
1	faneata	NU	1.890	29	486,487	-	

Lungime Segmente

1) Valorile lungimilor segmentelor sunt obținute din proiecție în plan.

Punct început	X / Y	Punct sfârșit	X / Y	Lungime segment (** (m)
1	509.964,534 418.772,623	2	509.900,567 418.757,158	65.81
2	509.900,567 418.757,158	3	509.907,058 418.749,889	9.745
3	509.907,058 418.749,889	4	509.919,912 418.736,792	18.351
4	509.919,912 418.736,792	5	509.972,756 418.749,859	54.436
5	509.972,756 418.749,859	6	509.993,216 418.755,774	21.298

Punct început	X / Y	Punct sfârșit	X / Y	Lungime segment (** (m)
6	509.993,216 418.755,774	7	509.981,064 418.774,669	22.465
7	509.981,064 418.774,669	8	509.976,24 418.774,496	4.827
8	509.976,24 418.774,496	1	509.964,534 418.772,623	11.855

** Lungimile segmentelor sunt determinate în planul de proiecție Stereo 70 și sunt rotunjite la 1 milimetru.

*** Distanța dintre puncte este formată din segmente cumulate ce sunt mai mici decât valoarea 1 milimetru.

**DATE DESPRE IMOBILUL NR. 4054**

Oficiul de Cadastru și Publicitate Imobiliară ARGES
Biroul de Cadastru și Publicitate Imobiliară Campulung

A. Partea I. Descrierea imobilului

TEREN Extravilan

Adresa: Jud. Arges

Nr. Crt	Nr cadastral Nr. topografic	Suprafața* (mp)	Observații / Referințe
A1		13.661	Sector cadastral:43 Teren imprejmuit;

B. Partea II. Proprietari și acte

Inscrieri privitoare la dreptul de proprietate și alte drepturi reale	Referințe
/	
Act Normativ nr. 7, din 13/03/1996 emis de PARLAMENT (art. 13 alin. 15);	
B1	A1
Inscrierea provizorie, drept de PROPRIETATE, dobandit prin Lege, cota actuala 1/1, cota initiala 1/1 1) COMUNA VALEA MARE PRAVAT, CIF:5010196	

C. Partea III. SARCINI .

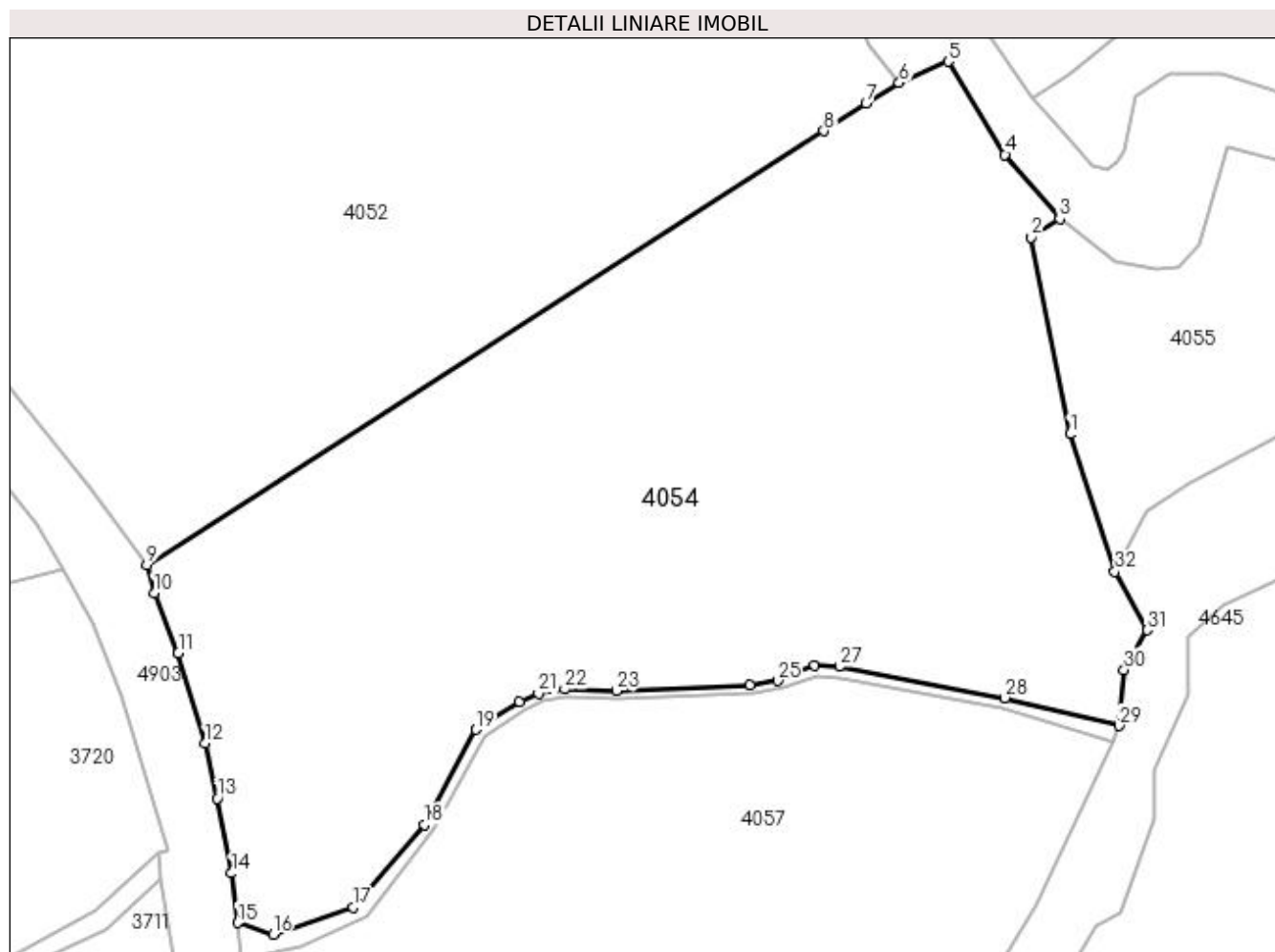
Inscrieri privind dezmembramintele dreptului de proprietate, drepturi reale de garanție și sarcini	Referințe
NU SUNT	

Anexa Nr. 1 La Partea I

Teren

Nr cadastral	Suprafața (mp)*	Observații / Referințe
	13.661	

* Suprafața este determinată în planul de proiecție Stereo 70.



Date referitoare la teren

Crt	Categorie folosință	Intra vilan	Suprafața (mp)	Tarla	Parcelă	Nr. topo	Observații / Referințe
1	faneata	NU	13.661	29	485-487,491	-	

Lungime Segmente

1) Valorile lungimilor segmentelor sunt obținute din proiecție în plan.

Punct început	X / Y	Punct sfârșit	X / Y	Lungime segment (** (m)
1	510.165,32 418.667,168	2	510.158,391 418.702,439	35.945
3	510.163,49 418.705,781	4	510.153,674 418.717,288	15.125
5	510.143,437 418.733,994	6	510.134,667 418.730,155	9.573
7	510.128,691 418.726,517	8	510.121,135 418.721,567	9.033
9	509.999,654 418.643,754	10	510.000,965 418.638,704	5.217

Punct început	X / Y	Punct sfârșit	X / Y	Lungime segment (** (m)
2	510.158,391 418.702,439	3	510.163,49 418.705,781	6.097
4	510.153,674 418.717,288	5	510.143,437 418.733,994	19.593
6	510.134,667 418.730,155	7	510.128,691 418.726,517	6.996
8	510.121,135 418.721,567	9	509.999,654 418.643,754	144.265
10	510.000,965 418.638,704	11	510.005,29 418.627,913	11.625

Punct început	X / Y	Punct sfârșit	X / Y	Lungime segment (** (m)	Punct început	X / Y	Punct sfârșit	X / Y	Lungime segment (** (m)
11	510.005,29 418.627,913	12	510.010,165 418.611,708	16.922	12	510.010,165 418.611,708	13	510.012,281 418.601,822	10.11
13	510.012,281 418.601,822	14	510.014,874 418.588,417	13.653	14	510.014,874 418.588,417	15	510.015,994 418.579,532	8.955
15	510.015,994 418.579,532	16	510.022,301 418.577,44	6.645	16	510.022,301 418.577,44	17	510.036,681 418.582,306	15.181
17	510.036,681 418.582,306	18	510.049,434 418.597,132	19.556	18	510.049,434 418.597,132	19	510.058,69 418.614,153	19.375
19	510.058,69 418.614,153	20	510.066,527 418.619,149	9.294	20	510.066,527 418.619,149	21	510.069,925 418.620,632	3.708
21	510.069,925 418.620,632	22	510.074,624 418.621,408	4.763	22	510.074,624 418.621,408	23	510.083,907 418.621,113	9.288
23	510.083,907 418.621,113	24	510.107,897 418.622,151	24.012	24	510.107,897 418.622,151	25	510.112,832 418.622,919	4.994
25	510.112,832 418.622,919	26	510.119,504 418.625,72	7.236	26	510.119,504 418.625,72	27	510.123,921 418.625,474	4.424
27	510.123,921 418.625,474	28	510.153,612 418.619,85	30.219	28	510.153,612 418.619,85	29	510.174,153 418.614,831	21.145
29	510.174,153 418.614,831	30	510.175,02 418.624,892	10.098	30	510.175,02 418.624,892	31	510.179,186 418.632,017	8.254
31	510.179,186 418.632,017	32	510.173,37 418.642,496	11.985	32	510.173,37 418.642,496	1	510.165,32 418.667,168	25.952

** Lungimile segmentelor sunt determinate în planul de proiecție Stereo 70 și sunt rotunjite la 1 milimetru.

*** Distanța dintre puncte este formată din segmente cumulate ce sunt mai mici decât valoarea 1 milimetru.

**DATE DESPRE IMOBILUL NR. 4055**

Oficiul de Cadastru și Publicitate Imobiliară ARGES
Biroul de Cadastru și Publicitate Imobiliară Campulung

A. Partea I. Descrierea imobilului

TEREN Extravilan

Adresa: Jud. Arges

Nr. Crt	Nr cadastral Nr. topografic	Suprafața* (mp)	Observații / Referințe
A1		2.283	Sector cadastral:43 Teren neimprejmuit;

B. Partea II. Proprietari și acte

Inscrieri privitoare la dreptul de proprietate și alte drepturi reale		Referințe
/		
Act Normativ nr. 7, din 13/03/1996 emis de PARLAMENT (art. 13 alin. 15);		
B1	Inscrierea provizorie, drept de PROPRIETATE, dobandit prin Lege, cota actuala 1/1, cota initiala 1/1 1) COMUNA VALEA MARE PRAVAT, CIF:5010196	A1

C. Partea III. SARCINI .

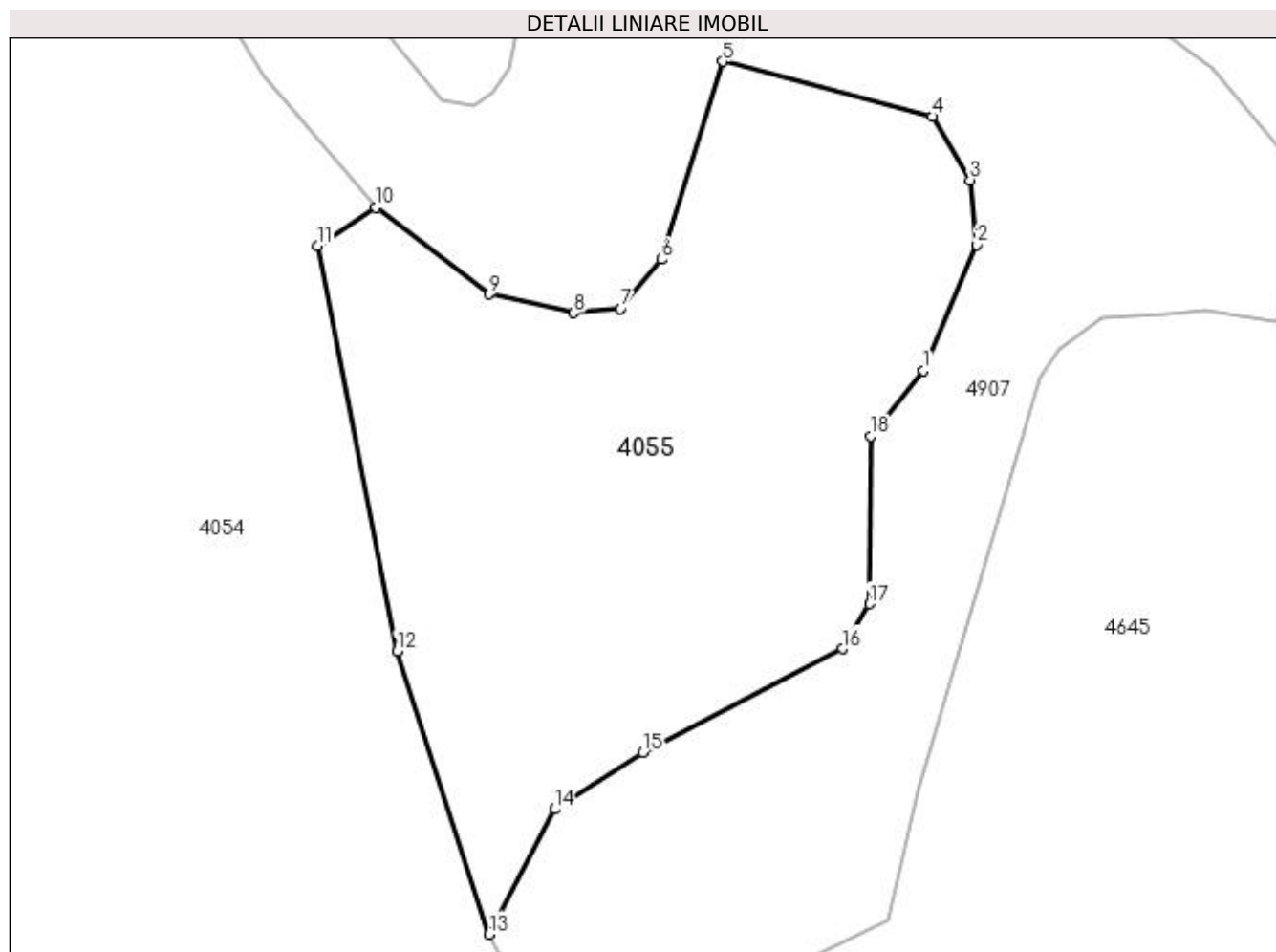
Inscrieri privind dezmembramintele dreptului de proprietate, drepturi reale de garanție și sarcini	Referințe
NU SUNT	

Anexa Nr. 1 La Partea I

Teren

Nr cadastral	Suprafața (mp)*	Observații / Referințe
	2.283	

* Suprafața este determinată în planul de proiecție Stereo 70.



Date referitoare la teren

Crt	Categorie folosință	Intra vilan	Suprafața (mp)	Tarla	Parcelă	Nr. topo	Observații / Referințe
1	arabil	NU	2.283	29	4486	-	

Lungime Segmente

1) Valorile lungimilor segmentelor sunt obținute din proiecție în plan.

Punct început	X / Y	Punct sfârșit	X / Y	Lungime segment (** (m)
1	510.211,218 418.691,601	2	510.215,859 418.702,531	11.875
2	510.215,859 418.702,531	3	510.215,281 418.708,2	5.698
3	510.215,281 418.708,2	4	510.211,968 418.713,721	6.439
4	510.211,968 418.713,721	5	510.193,709 418.718,509	18.876
5	510.193,709 418.718,509	6	510.188,38 418.701,268	18.046

Punct început	X / Y	Punct sfârșit	X / Y	Lungime segment (** (m)
6	510.188,38 418.701,268	7	510.184,823 418.697,002	5.554
7	510.184,823 418.697,002	8	510.180,752 418.696,615	4.089
8	510.180,752 418.696,615	9	510.173,351 418.698,243	7.578
9	510.173,351 418.698,243	10	510.163,49 418.705,781	12.412
10	510.163,49 418.705,781	11	510.158,391 418.702,439	6.097
11	510.158,391 418.702,439	12	510.165,32 418.667,168	35.945
12	510.165,32 418.667,168	13	510.173,37 418.642,496	25.952
13	510.173,37 418.642,496	14	510.179,095 418.653,401	12.316
14	510.179,095 418.653,401	15	510.186,751 418.658,316	9.098
15	510.186,751 418.658,316	16	510.204,117 418.667,369	19.584
16	510.204,117 418.667,369	17	510.206,486 418.671,279	4.572
17	510.206,486 418.671,279	18	510.206,588 418.685,893	14.614
18	510.206,588 418.685,893	1	510.211,218 418.691,601	7.35

** Lungimile segmentelor sunt determinate în planul de proiecție Stereo 70 și sunt rotunjite la 1 milimetru.

*** Distanța dintre puncte este formată din segmente cumulate ce sunt mai mici decât valoarea 1 milimetru.

**DATE DESPRE IMOBILUL NR. 4056**

Oficiul de Cadastru și Publicitate Imobiliară ARGES
Biroul de Cadastru și Publicitate Imobiliară Campulung

A. Partea I. Descrierea imobilului

TEREN Extravilan

Adresa: Jud. Arges

Nr. Crt	Nr cadastral Nr. topografic	Suprafața* (mp)	Observații / Referințe
A1		379	Sector cadastral:43 Teren neimprejmuit;

B. Partea II. Proprietari și acte

Inscrieri privitoare la dreptul de proprietate și alte drepturi reale	Referințe
/	
Act Normativ nr. 7, din 13/03/1996 emis de PARLAMENT (art. 13 alin. 15);	
B1	A1
Inscrierea provizorie, drept de PROPRIETATE, dobandit prin Lege, cota actuala 1/1, cota initiala 1/1 1) COMUNA VALEA MARE PRAVAT, CIF:5010196	

C. Partea III. SARCINI .

Inscrieri privind dezmembramintele dreptului de proprietate, drepturi reale de garanție și sarcini	Referințe
NU SUNT	

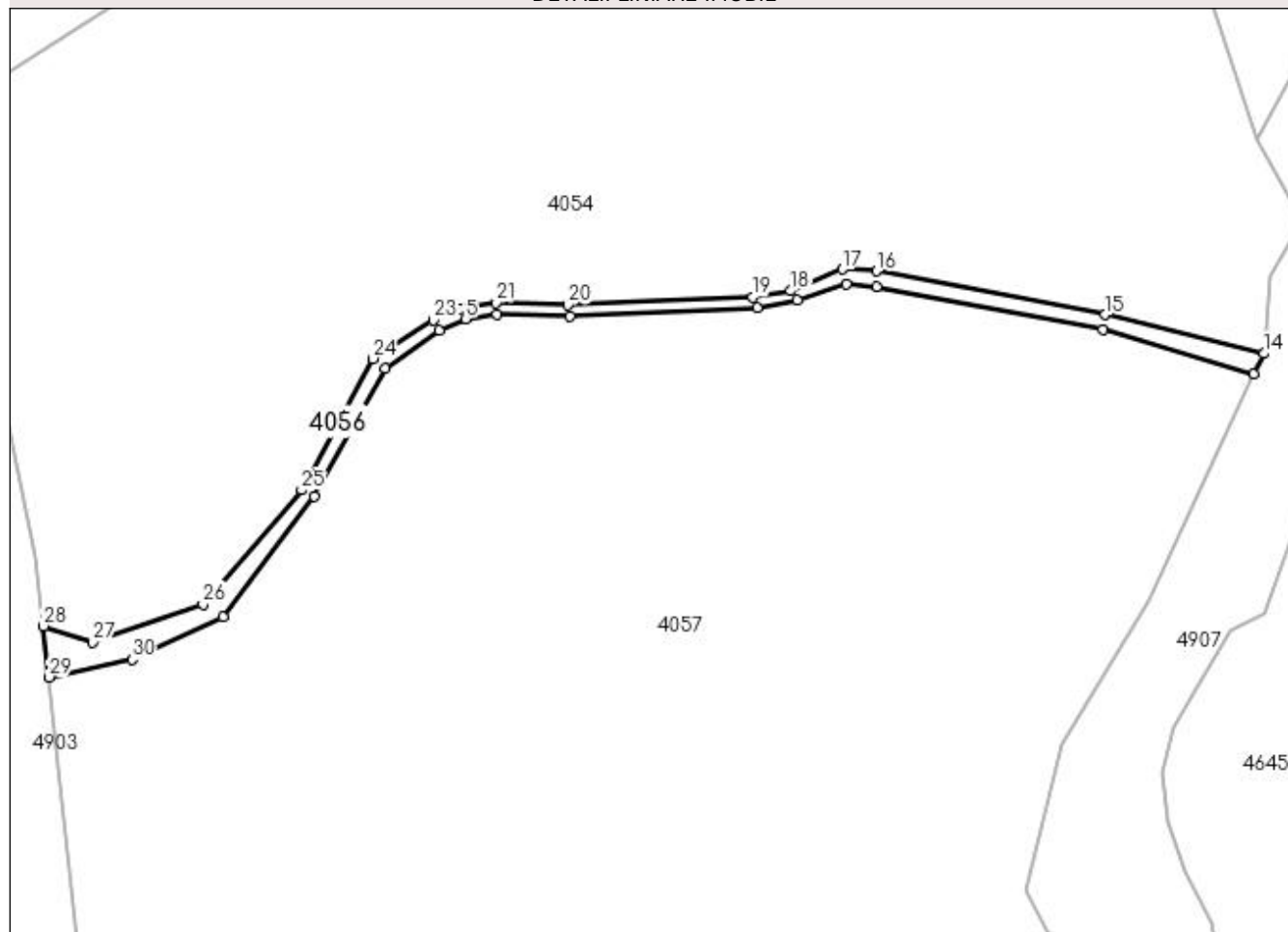
Anexa Nr. 1 La Partea I

Teren

Nr cadastral	Suprafața (mp)*	Observații / Referințe
	379	

* Suprafața este determinată în planul de proiecție Stereo 70.

DETALII LINIARE IMOBIL



Date referitoare la teren

Crt	Categorie folosință	Intravilan	Suprafața (mp)	Tarla	Parcelă	Nr. topo	Observații / Referințe
1	ape curgătoare	NU	379	29	486/1	-	

Lungime Segmente

1) Valorile lungimilor segmentelor sunt obținute din proiecție în plan.

Punct început	X / Y	Punct sfârșit	X / Y	Lungime segment (** (m)
1	510.039,224 418.580,715	2	510.051,077 418.596,37	19.636
3	510.060,23 418.612,877	4	510.067,243 418.617,831	8.586
5	510.070,662 418.619,326	6	510.074,762 418.619,914	4.142
7	510.084,247 418.619,652	8	510.108,491 418.620,774	24.27
9	510.113,729 418.621,717	10	510.120,03 418.623,79	6.633

Punct început	X / Y	Punct sfârșit	X / Y	Lungime segment (** (m)
2	510.051,077 418.596,37	3	510.060,23 418.612,877	18.875
4	510.067,243 418.617,831	5	510.070,662 418.619,326	3.732
6	510.074,762 418.619,914	7	510.084,247 418.619,652	9.489
8	510.108,491 418.620,774	9	510.113,729 418.621,717	5.322
10	510.120,03 418.623,79	11	510.123,969 418.623,475	3.952

Punct început	X / Y	Punct sfârșit	X / Y	Lungime segment (** (m)	Punct început	X / Y	Punct sfârșit	X / Y	Lungime segment (** (m)
11	510.123,969 418.623,475	12	510.153,298 418.617,875	29.859	12	510.153,298 418.617,875	13	510.172,889 418.612,11	20.422
13	510.172,889 418.612,11	14	510.174,153 418.614,831	3.0	14	510.174,153 418.614,831	15	510.153,612 418.619,85	21.145
15	510.153,612 418.619,85	16	510.123,921 418.625,474	30.219	16	510.123,921 418.625,474	17	510.119,504 418.625,72	4.424
17	510.119,504 418.625,72	18	510.112,832 418.622,919	7.236	18	510.112,832 418.622,919	19	510.107,897 418.622,151	4.994
19	510.107,897 418.622,151	20	510.083,907 418.621,113	24.012	20	510.083,907 418.621,113	21	510.074,624 418.621,408	9.288
21	510.074,624 418.621,408	22	510.069,925 418.620,632	4.763	22	510.069,925 418.620,632	23	510.066,527 418.619,149	3.708
23	510.066,527 418.619,149	24	510.058,69 418.614,153	9.294	24	510.058,69 418.614,153	25	510.049,434 418.597,132	19.375
25	510.049,434 418.597,132	26	510.036,681 418.582,306	19.556	26	510.036,681 418.582,306	27	510.022,301 418.577,44	15.181
27	510.022,301 418.577,44	28	510.015,994 418.579,532	6.645	28	510.015,994 418.579,532	29	510.016,705 418.572,922	6.648
29	510.016,705 418.572,922	30	510.027,442 418.575,22	10.98	30	510.027,442 418.575,22	1	510.039,224 418.580,715	13.0

** Lungimile segmentelor sunt determinate în planul de proiecție Stereo 70 și sunt rotunjite la 1 milimetru.

*** Distanța dintre puncte este formată din segmente cumulate ce sunt mai mici decât valoarea 1 milimetru.

**DATE DESPRE IMOBILUL NR. 4057**

Oficiul de Cadastru și Publicitate Imobiliară ARGES
Biroul de Cadastru și Publicitate Imobiliară Campulung

A. Partea I. Descrierea imobilului

TEREN Extravilan

Adresa: Jud. Arges

Nr. Crt	Nr cadastral Nr. topografic	Suprafața* (mp)	Observații / Referințe
A1		16.602	Sector cadastral:43 Teren imprejmuit;

B. Partea II. Proprietari și acte

Inscrieri privitoare la dreptul de proprietate și alte drepturi reale		Referințe
/		
Act Normativ nr. 7, din 13/03/1996 emis de PARLAMENT (art. 13 alin. 15);		
B1	Inscrierea provizorie, drept de PROPRIETATE, dobandit prin Lege, cota actuala 1/1, cota initiala 1/1 1) COMUNA VALEA MARE PRAVAT, CIF:5010196	A1

C. Partea III. SARCINI .

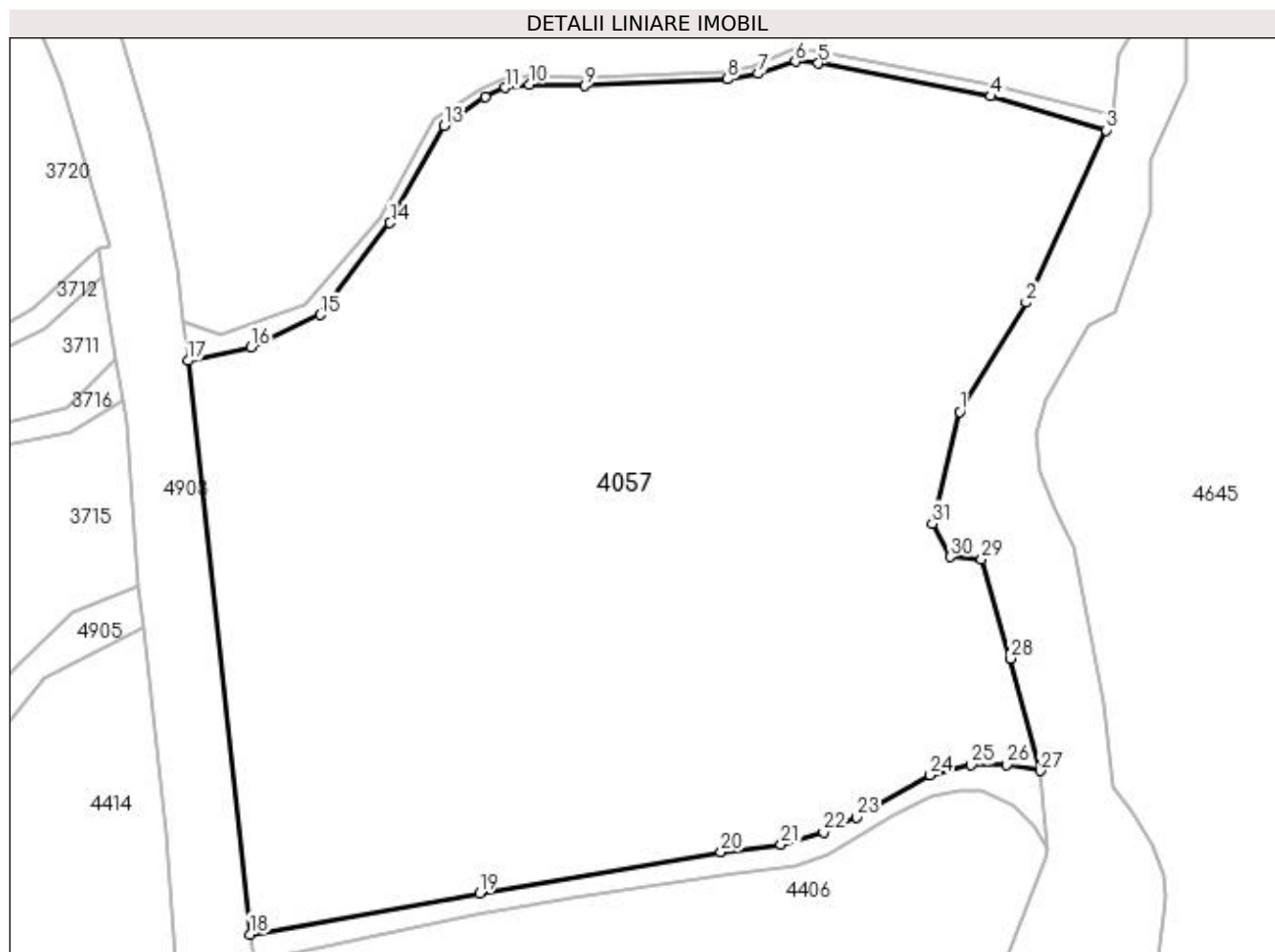
Inscrieri privind dezmembramintele dreptului de proprietate, drepturi reale de garanție și sarcini	Referințe
NU SUNT	

Anexa Nr. 1 La Partea I

Teren

Nr cadastral	Suprafața (mp)*	Observații / Referințe
	16.602	

* Suprafața este determinată în planul de proiecție Stereo 70.



Date referitoare la teren

Crt	Categorie folosință	Intra vilan	Suprafața (mp)	Tarla	Parcelă	Nr. topo	Observații / Referințe
1	faneata	NU	16.602	29	477-479	-	

Lungime Segmente

1) Valorile lungimilor segmentelor sunt obținute din proiecție în plan.

Punct început	X / Y	Punct sfârșit	X / Y	Lungime segment (** (m)
1	510.147,992 418.564,245	2	510.159,28 418.582,802	21.721
3	510.172,889 418.612,11	4	510.153,298 418.617,875	20.422
5	510.123,969 418.623,475	6	510.120,03 418.623,79	3.952
7	510.113,729 418.621,717	8	510.108,491 418.620,774	5.322
9	510.084,247 418.619,652	10	510.074,762 418.619,914	9.489

Punct început	X / Y	Punct sfârșit	X / Y	Lungime segment (** (m)
2	510.159,28 418.582,802	3	510.172,889 418.612,11	32.314
4	510.153,298 418.617,875	5	510.123,969 418.623,475	29.859
6	510.120,03 418.623,79	7	510.113,729 418.621,717	6.633
8	510.108,491 418.620,774	9	510.084,247 418.619,652	24.27
10	510.074,762 418.619,914	11	510.070,662 418.619,326	4.142

Punct început	X / Y	Punct sfârșit	X / Y	Lungime segment (** (m)
11	510.070,662 418.619,326	12	510.067,243 418.617,831	3.732
13	510.060,23 418.612,877	14	510.051,077 418.596,37	18.875
15	510.039,224 418.580,715	16	510.027,442 418.575,22	13.0
17	510.016,705 418.572,922	18	510.027,204 418.475,382	98.103
19	510.066,257 418.482,32	20	510.107,363 418.489,344	41.702
21	510.117,597 418.490,618	22	510.124,825 418.492,763	7.54
23	510.130,485 418.495,247	24	510.142,942 418.502,486	14.408
25	510.149,92 418.504,192	26	510.155,972 418.504,224	6.052
27	510.161,694 418.503,203	28	510.156,627 418.522,295	19.753
29	510.151,713 418.539,152	30	510.146,354 418.539,564	5.375
31	510.143,285 418.545,273	1	510.147,992 418.564,245	19.547

Punct început	X / Y	Punct sfârșit	X / Y	Lungime segment (** (m)
12	510.067,243 418.617,831	13	510.060,23 418.612,877	8.586
14	510.051,077 418.596,37	15	510.039,224 418.580,715	19.636
16	510.027,442 418.575,22	17	510.016,705 418.572,922	10.98
18	510.027,204 418.475,382	19	510.066,257 418.482,32	39.665
20	510.107,363 418.489,344	21	510.117,597 418.490,618	10.313
22	510.124,825 418.492,763	23	510.130,485 418.495,247	6.181
24	510.142,942 418.502,486	25	510.149,92 418.504,192	7.184
26	510.155,972 418.504,224	27	510.161,694 418.503,203	5.812
28	510.156,627 418.522,295	29	510.151,713 418.539,152	17.559
30	510.146,354 418.539,564	31	510.143,285 418.545,273	6.482

** Lungimile segmentelor sunt determinate în planul de proiecție Stereo 70 și sunt rotunjite la 1 milimetru.

*** Distanța dintre puncte este formată din segmente cumulate ce sunt mai mici decât valoarea 1 milimetru.

**DATE DESPRE IMOBILUL NR. 4058**

Oficiul de Cadastru și Publicitate Imobiliară ARGES
Biroul de Cadastru și Publicitate Imobiliară Campulung

A. Partea I. Descrierea imobilului

TEREN Extravilan

Adresa: Jud. Arges

Nr. Crt	Nr cadastral Nr. topografic	Suprafața* (mp)	Observații / Referințe
A1		547	Sector cadastral:43 Teren neimprejmuit;

B. Partea II. Proprietari și acte

Inscrieri privitoare la dreptul de proprietate și alte drepturi reale		Referințe
/		
Act Normativ nr. 7, din 13/03/1996 emis de PARLAMENT (art. 13 alin. 15);		
B1	Inscrierea provizorie, drept de PROPRIETATE, dobandit prin Lege, cota actuala 1/1, cota initiala 1/1 1) COMUNA VALEA MARE PRAVAT, CIF:5010196	A1

C. Partea III. SARCINI .

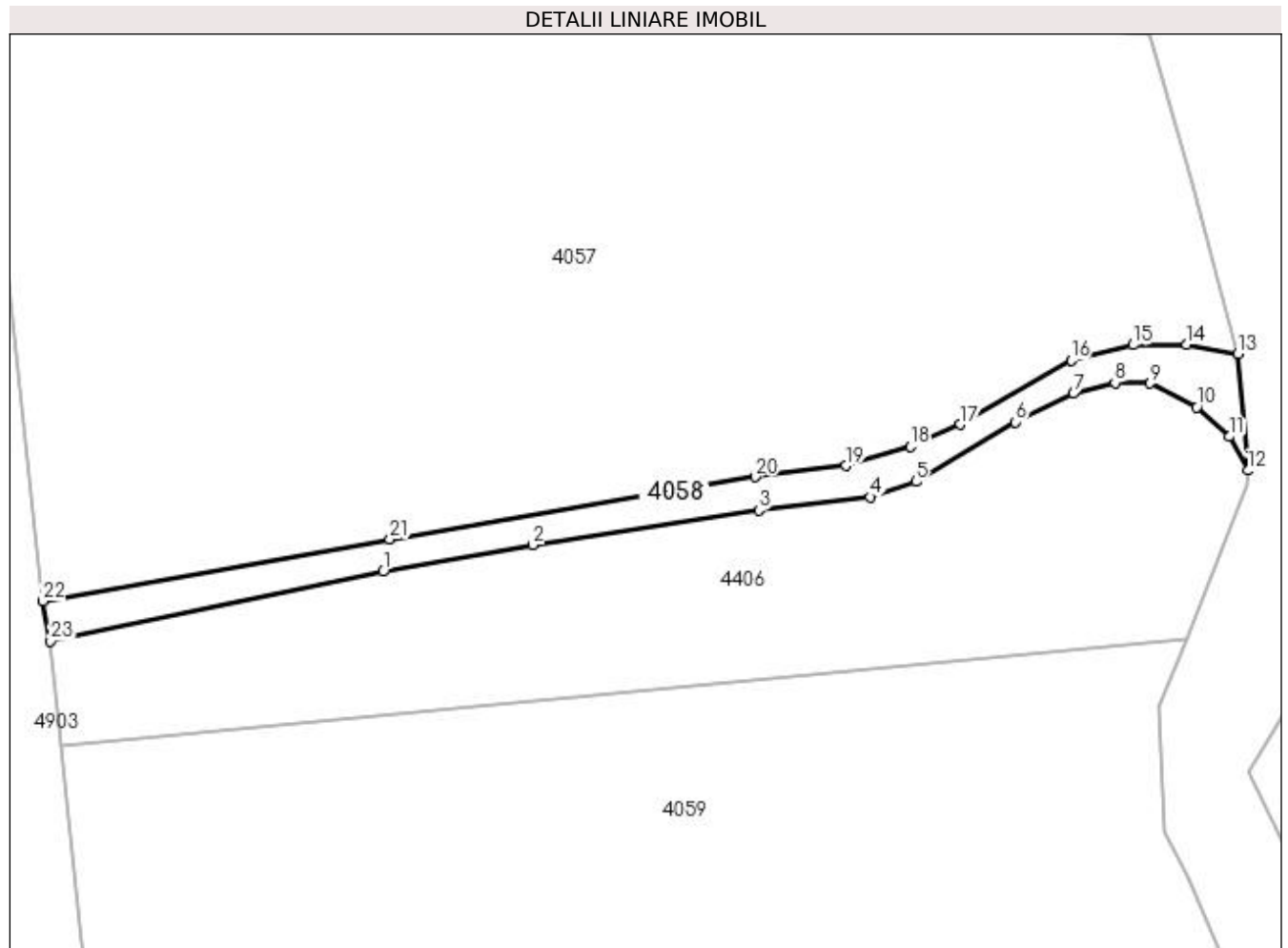
Inscrieri privind dezmembramintele dreptului de proprietate, drepturi reale de garanție și sarcini	Referințe
NU SUNT	

Anexa Nr. 1 La Partea I

Teren

Nr cadastral	Suprafața (mp)*	Observații / Referințe
	547	

* Suprafața este determinată în planul de proiecție Stereo 70.



Date referitoare la teren

Crt	Categorie folosință	Intra vilan	Suprafața (mp)	Tarla	Parcelă	Nr. topo	Observații / Referințe
1	drum	NU	547	29	De 481/1	-	

Lungime Segmente

1) Valorile lungimilor segmentelor sunt obținute din proiecție în plan.

Punct început	X / Y	Punct sfârșit	X / Y	Lungime segment (** (m)
1	510.065,49 418.478,702	2	510.082,356 418.481,711	17.132
3	510.107,764 418.485,604	4	510.120,298 418.487,08	12.621
5	510.125,45 418.488,822	6	510.136,641 418.495,526	13.045
7	510.143,194 418.498,731	8	510.147,876 418.499,957	4.84
9	510.151,837 418.499,869	10	510.157,085 418.497,185	5.895

Punct început	X / Y	Punct sfârșit	X / Y	Lungime segment (** (m)
2	510.082,356 418.481,711	3	510.107,764 418.485,604	25.705
4	510.120,298 418.487,08	5	510.125,45 418.488,822	5.439
6	510.136,641 418.495,526	7	510.143,194 418.498,731	7.295
8	510.147,876 418.499,957	9	510.151,837 418.499,869	3.962
10	510.157,085 418.497,185	11	510.160,73 418.493,877	4.922

Punct început	X / Y	Punct sfârșit	X / Y	Lungime segment (** (m)
11	510.160,73 418.493,877	12	510.162,843 418.490,08	4.345
13	510.161,694 418.503,203	14	510.155,972 418.504,224	5.812
15	510.149,92 418.504,192	16	510.142,942 418.502,486	7.184
17	510.130,485 418.495,247	18	510.124,825 418.492,763	6.181
19	510.117,597 418.490,618	20	510.107,363 418.489,344	10.313
21	510.066,257 418.482,32	22	510.027,204 418.475,382	39.665
23	510.028,056 418.470,866	1	510.065,49 418.478,702	38.245

Punct început	X / Y	Punct sfârșit	X / Y	Lungime segment (** (m)
12	510.162,843 418.490,08	13	510.161,694 418.503,203	13.173
14	510.155,972 418.504,224	15	510.149,92 418.504,192	6.052
16	510.142,942 418.502,486	17	510.130,485 418.495,247	14.408
18	510.124,825 418.492,763	19	510.117,597 418.490,618	7.54
20	510.107,363 418.489,344	21	510.066,257 418.482,32	41.702
22	510.027,204 418.475,382	23	510.028,056 418.470,866	4.596

** Lungimile segmentelor sunt determinate în planul de proiecție Stereo 70 și sunt rotunjite la 1 milimetru.

*** Distanța dintre puncte este formată din segmente cumulate ce sunt mai mici decât valoarea 1 milimetru.

**DATE DESPRE IMOBILUL NR. 4059**

Oficiul de Cadastru și Publicitate Imobiliară ARGES
Biroul de Cadastru și Publicitate Imobiliară Campulung

A. Partea I. Descrierea imobilului

TEREN Extravilan

Adresa: Jud. Arges, Punct "Valea Mare"

Nr. Crt	Nr cadastral Nr. topografic	Suprafața* (mp)	Observații / Referințe
A1	82442	5.000	Sector cadastral:43 Teren neimprejmuit;

B. Partea II. Proprietari și acte

Inscrieri privitoare la dreptul de proprietate și alte drepturi reale		Referințe
22068 / 15/10/2021		
Act Notarial nr. 106, din 04/09/2003 emis de BNP Zipisi Cornelia (act notarial nr 82 din 06.07.2021, emis de SPN Zipisi Cornelia si Zipisi Andreea;act administrativ nr 4728 din 21.09.2021, emis de Primaria Valea Mare Pravat;act administrativ nr 5168 din 21.09.2021, emis de Primaria Leresti;act administrativ nr 4727 din 21.09.2021, emis de Primaria Valea Mare Pravat);		
B1	Intabulare, drept de PROPRIETATE-bun propriu, dobandit prin Succesiune, cota actuala 1/3, cota initiala 1/3 1) CURUIA ION-EMILIAN	A1
B2	Intabulare, drept de PROPRIETATE-bun propriu, dobandit prin Succesiune, cota actuala 1/3, cota initiala 1/3 1) CURUIA GABRIEL	A1
B3	Intabulare, drept de PROPRIETATE-bun propriu, dobandit prin Succesiune, cota actuala 1/3, cota initiala 1/3 1) VASILE MAGDALENA-MIHAELA	A1

C. Partea III. SARCINI .

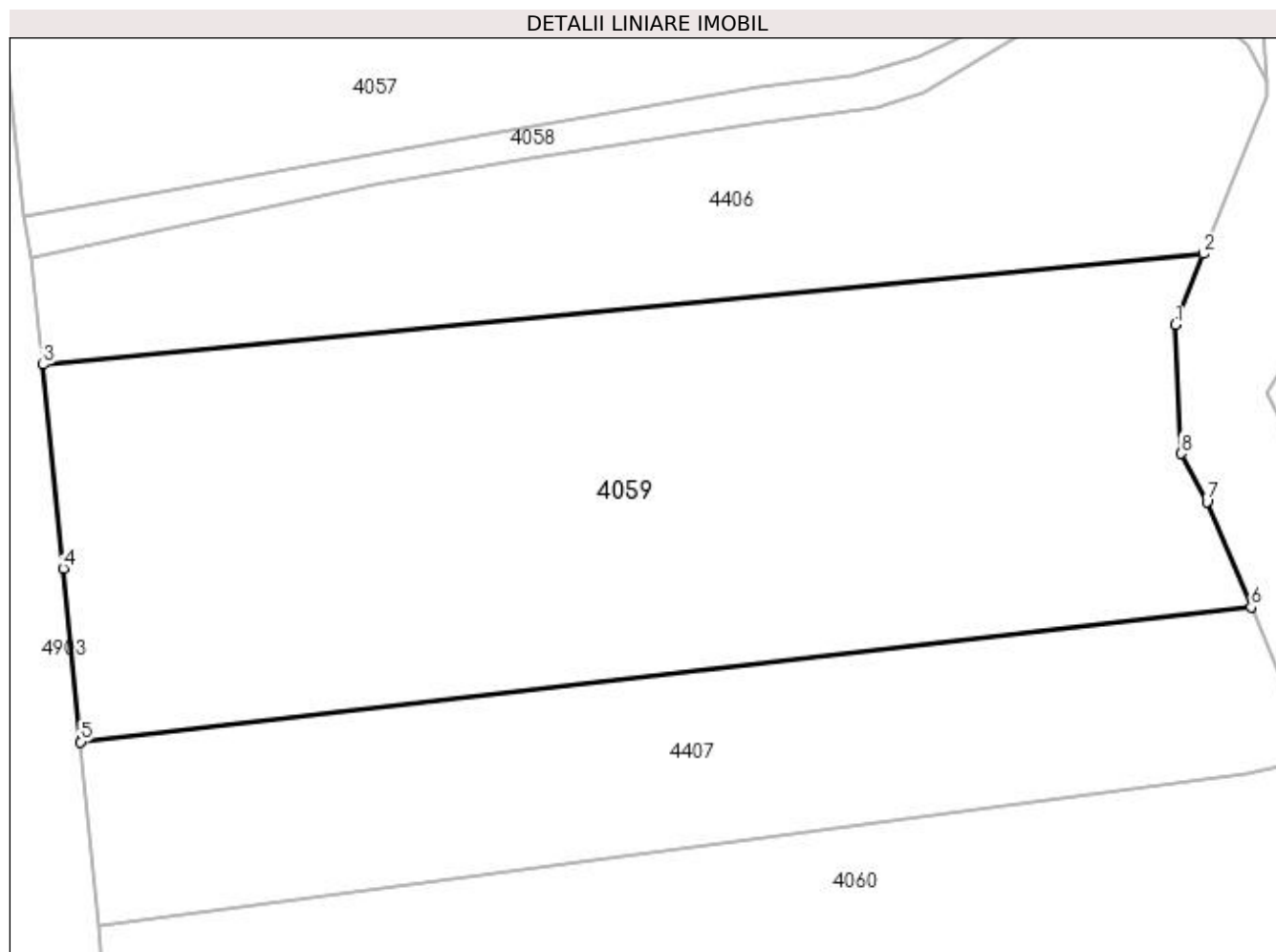
Inscrieri privind dezmembramintele dreptului de proprietate, drepturi reale de garanție și sarcini	Referințe
NU SUNT	

Anexa Nr. 1 La Partea I

Teren

Nr cadastral	Suprafața (mp)*	Observații / Referințe
82442	5.000	

* Suprafața este determinată în planul de proiecție Stereo 70.



Date referitoare la teren

Crt	Categorie folosință	Intra vilan	Suprafața (mp)	Tarla	Parcelă	Nr. topo	Observații / Referințe
1	faneata	NU	5.000	29	477-480	-	

Lungime Segmente

1) Valorile lungimilor segmentelor sunt obținute din proiecție în plan.

Punct început	X / Y	Punct sfârșit	X / Y	Lungime segment (** (m)
1	510.152,818 418.463,474	2	510.155,892 418.471,202	8.317
2	510.155,892 418.471,202	3	510.029,308 418.459,134	127.158
3	510.029,308 418.459,134	4	510.031,487 418.436,907	22.334
4	510.031,487 418.436,907	5	510.033,397 418.418,007	18.996
5	510.033,397 418.418,007	6	510.161,075 418.432,703	128.521

Punct început	X / Y	Punct sfârșit	X / Y	Lungime segment (** (m)
6	510.161,075 418.432,703	7	510.156,259 418.444,185	12.451
7	510.156,259 418.444,185	8	510.153,454 418.449,441	5.958
8	510.153,454 418.449,441	1	510.152,818 418.463,474	14.047

** Lungimile segmentelor sunt determinate în planul de proiecție Stereo 70 și sunt rotunjite la 1 milimetru.

*** Distanța dintre puncte este formată din segmente cumulate ce sunt mai mici decât valoarea 1 milimetru.

**DATE DESPRE IMOBILUL NR. 4060**

Oficiul de Cadastru și Publicitate Imobiliară ARGES
Biroul de Cadastru și Publicitate Imobiliară Campulung

A. Partea I. Descrierea imobilului

TEREN Extravilan

Adresa: Jud. Arges

Nr. Crt	Nr cadastral Nr. topografic	Suprafața* (mp)	Observații / Referințe
A1		13.957	Sector cadastral:43 Teren neimprejmuit;

B. Partea II. Proprietari și acte

Inscrieri privitoare la dreptul de proprietate și alte drepturi reale		Referințe
/		
Act Normativ nr. 7, din 13/03/1996 emis de PARLAMENT (art. 13 alin. 15);		
B1	Inscrierea provizorie, drept de PROPRIETATE, dobandit prin Lege, cota actuala 1/1, cota initiala 1/1 1) COMUNA VALEA MARE PRAVAT, CIF:5010196	A1

C. Partea III. SARCINI .

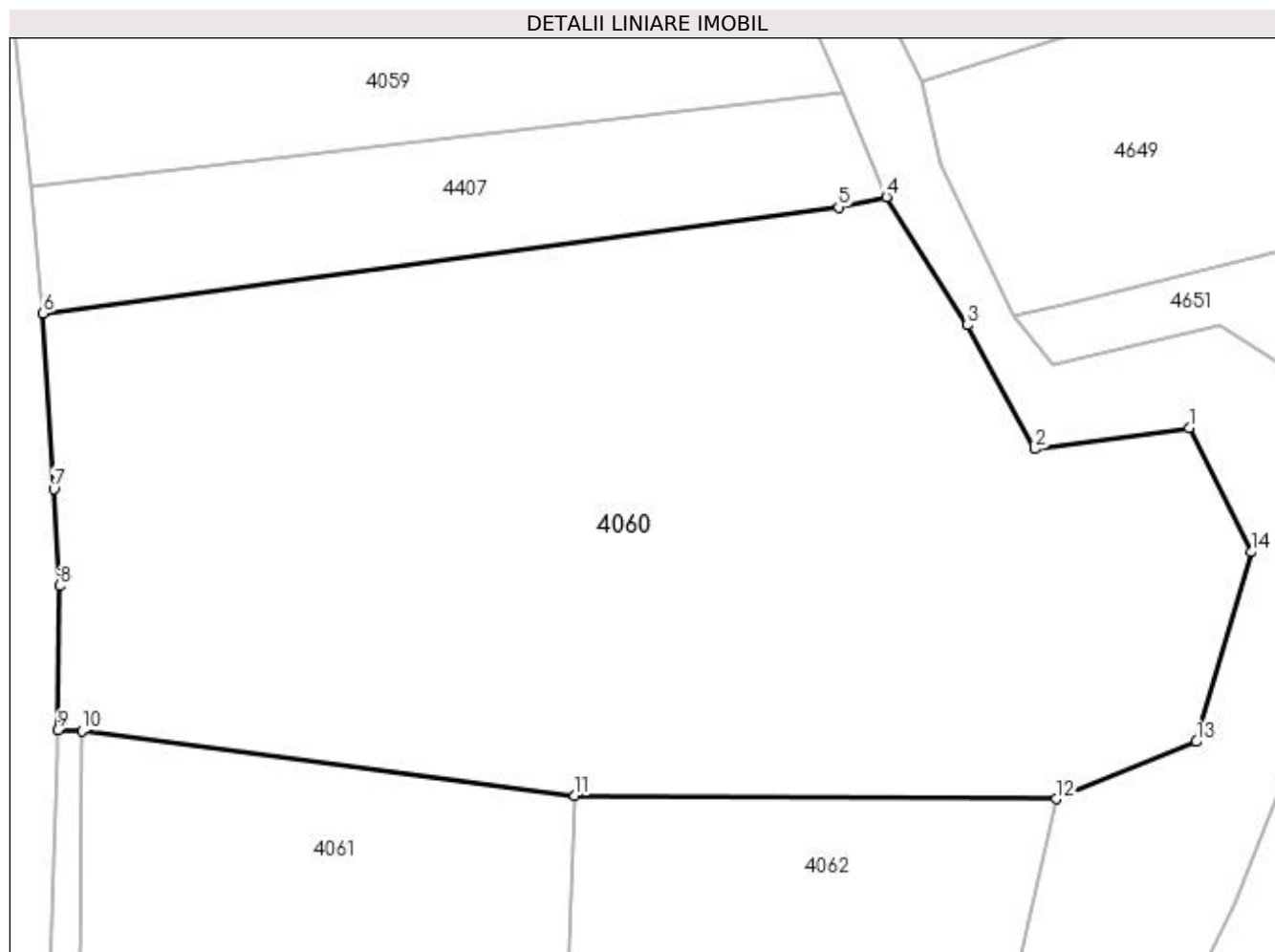
Inscrieri privind dezmembramintele dreptului de proprietate, drepturi reale de garanție și sarcini	Referințe
NU SUNT	

Anexa Nr. 1 La Partea I

Teren

Nr cadastral	Suprafața (mp)*	Observații / Referințe
	13.957	

* Suprafața este determinată în planul de proiecție Stereo 70.



Date referitoare la teren

Crt	Categorie folosință	Intra vilan	Suprafața (mp)	Tarla	Parcelă	Nr. topo	Observații / Referințe
1	faneata	NU	13.957	29	477-479	-	

Lungime Segmente

1) Valorile lungimilor segmentelor sunt obținute din proiecție în plan.

Punct început	X / Y	Punct sfârșit	X / Y	Lungime segment (** (m)
1	510.215,543 418.379,916	2	510.191,279 418.376,607	24.489
2	510.191,279 418.376,607	3	510.180,736 418.396,063	22.129
3	510.180,736 418.396,063	4	510.167,993 418.416,212	23.84
4	510.167,993 418.416,212	5	510.160,441 418.414,595	7.723
5	510.160,441 418.414,595	6	510.035,428 418.397,913	126.121

Punct început	X / Y	Punct sfârșit	X / Y	Lungime segment (** (m)
6	510.035,428 418.397,913	7	510.037,098 418.370,311	27.652
7	510.037,098 418.370,311	8	510.037,968 418.355,131	15.205
8	510.037,968 418.355,131	9	510.037,704 418.332,399	22.734
9	510.037,704 418.332,399	10	510.041,524 418.332,355	3.82
10	510.041,524 418.332,355	11	510.118,99 418.322,154	78.135
11	510.118,99 418.322,154	12	510.194,694 418.321,658	75.706
12	510.194,694 418.321,658	13	510.216,69 418.330,632	23.756
13	510.216,69 418.330,632	14	510.225,292 418.360,432	31.017
14	510.225,292 418.360,432	1	510.215,543 418.379,916	21.787

** Lungimile segmentelor sunt determinate în planul de proiecție Stereo 70 și sunt rotunjite la 1 milimetru.

*** Distanța dintre puncte este formată din segmente cumulate ce sunt mai mici decât valoarea 1 milimetru.

**DATE DESPRE IMOBILUL NR. 4061**

Oficiul de Cadastru și Publicitate Imobiliară ARGES
Biroul de Cadastru și Publicitate Imobiliară Campulung

A. Partea I. Descrierea imobilului

TEREN Extravilan

Adresa: Jud. Arges, Punct "Argesel"

Nr. Crt	Nr cadastral Nr. topografic	Suprafața* (mp)	Observații / Referințe
A1	81210	3.610	Sector cadastral:43 Teren neimprejmuit;

B. Partea II. Proprietari și acte

Inscrieri privitoare la dreptul de proprietate și alte drepturi reale	Referințe
17545 / 08/12/2016	
Act Notarial nr. 1798, din 07/12/2016 emis de Zipsi Cornelia;	
B3	A1
Intabulare, drept de PROPRIETATE, bun comun, dobandit prin Conventie, cota actuala 1/1, cota initiala 1/1	
1) MOTRUN DRAGOS CONSTANTIN, casatorit cu	
2) MOTRUN ANCA MARIA	

C. Partea III. SARCINI .

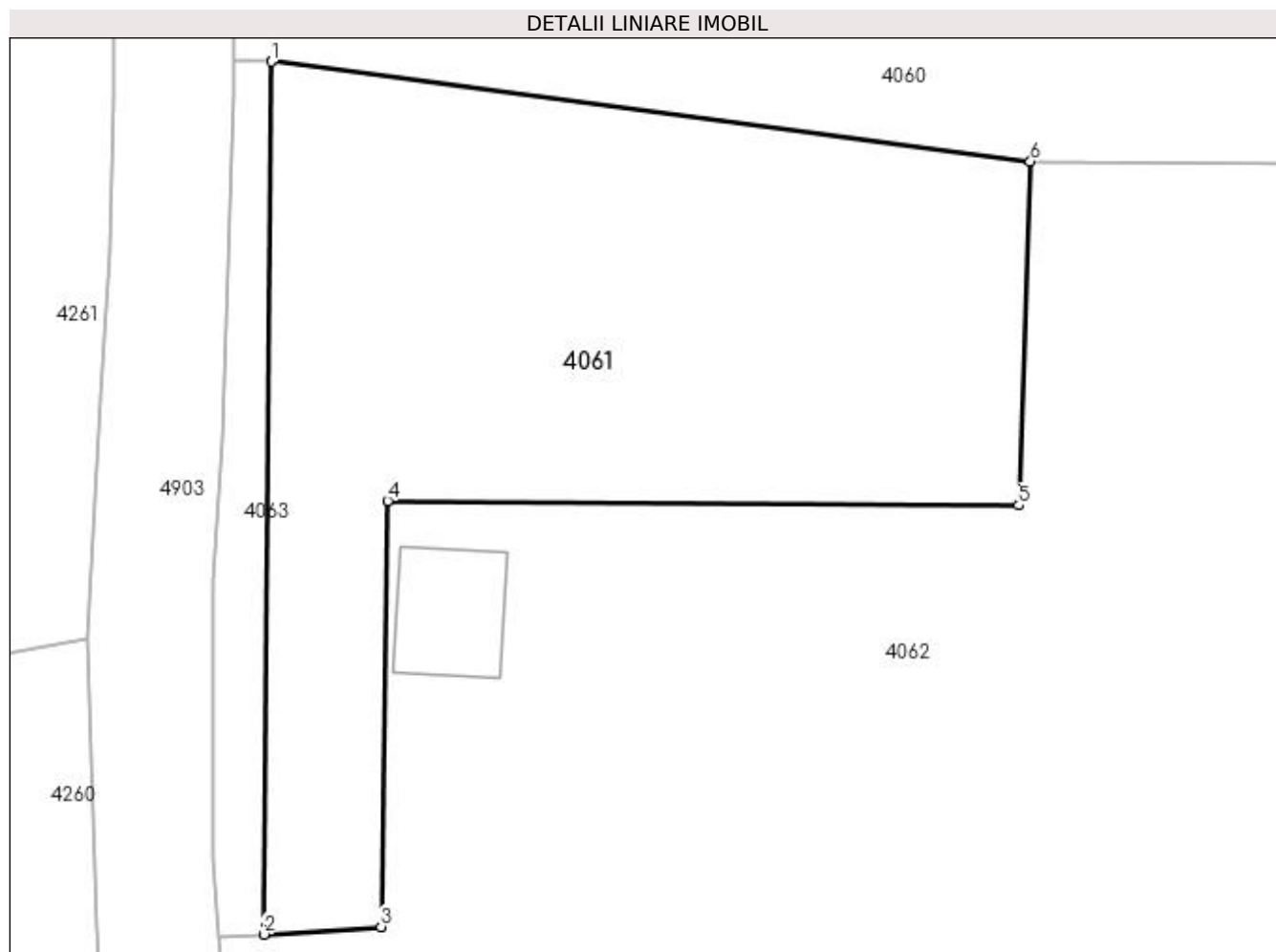
Inscrieri privind dezmembramintele dreptului de proprietate, drepturi reale de garanție și sarcini	Referințe
NU SUNT	

Anexa Nr. 1 La Partea I

Teren

Nr cadastral	Suprafața (mp)*	Observații / Referințe
81210	3.610	

* Suprafața este determinată în planul de proiecție Stereo 70.



Date referitoare la teren

Crt	Categorie folosință	Intra vilan	Suprafața (mp)	Tarla	Parcelă	Nr. topo	Observații / Referințe
1	faneata	NU	3.610	29	475,477	-	

Lungime Segmente

1) Valorile lungimilor segmentelor sunt obținute din proiecție în plan.

Punct început	X / Y	Punct sfârșit	X / Y	Lungime segment (** (m)
1	510.041,524 418.332,355	2	510.040,769 418.243,331	89.027
2	510.040,769 418.243,331	3	510.052,732 418.244,11	11.988
3	510.052,732 418.244,11	4	510.053,383 418.287,521	43.416
4	510.053,383 418.287,521	5	510.117,802 418.287,08	64.421
5	510.117,802 418.287,08	6	510.118,99 418.322,154	35.094

Punct început	X / Y	Punct sfârșit	X / Y	Lungime segment (** (m)
6	510.118,99 418.322,154	1	510.041,524 418.332,355	78.135

** Lungimile segmentelor sunt determinate în planul de proiecție Stereo 70 și sunt rotunjite la 1 milimetru.

*** Distanța dintre puncte este formată din segmente cumulate ce sunt mai mici decât valoarea 1 milimetru.

**DATE DESPRE IMOBILUL NR. 4062**

Oficiul de Cadastru și Publicitate Imobiliară ARGES
 Biroul de Cadastru și Publicitate Imobiliară Campulung

A. Partea I. Descrierea imobilului

TEREN Extravilan

 Nr. CF vechi:805
 Nr. cadastral vechi:1019

Adresa: Jud. Arges

Nr. Crt	Nr cadastral Nr. topografic	Suprafata* (mp)	Observatii / Referinte
A1	80198	13.088	Sector cadastral:43 Teren neimprijmuit; pct Muscel -Argesel

Construcții

Crt	Nr cadastral Nr. topografic	Adresa	Observatii / Referinte
A1.1	80198-C1	Jud. Arges	Nr. niveluri:1; S. construita la sol:141 mp; S. construita desfasurata:141 mp; se rectifica cf.art.12,alin.16 (Legea7/1996)

B. Partea II. Proprietari și acte

Inscrieri privitoare la dreptul de proprietate și alte drepturi reale		Referințe
921 / 28/01/2010		
Act Notarial nr. 92, din 27/01/2010 emis de BNP TULUCA FILOFTEIA;		
B2	Intabulare, drept de PROPRIETATE, dobândit prin Conventie, cota actuala 1/1, cota initiala 1/1 1) STAN DANIELA, necasatorita	A1, A1.1

C. Partea III. SARCINI .

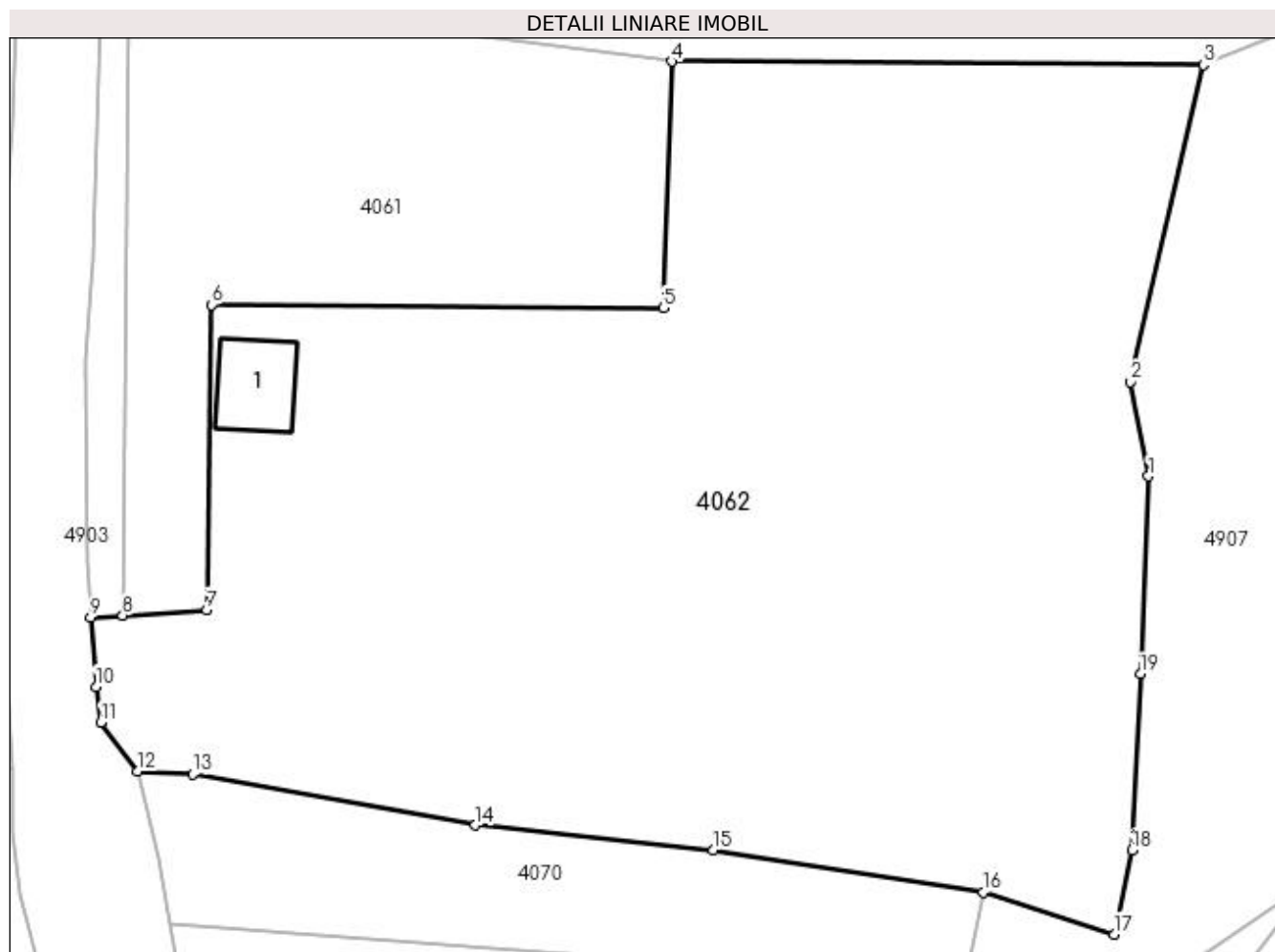
Inscrieri privind dezmembramintele dreptului de proprietate, drepturi reale de garanție și sarcini	Referințe
NU SUNT	

Anexa Nr. 1 La Partea I

Teren

Nr cadastral	Suprafața (mp)*	Observații / Referințe
80198	13.088	pct Muscel -Argesel

* Suprafața este determinată în planul de proiecție Stereo 70.



Date referitoare la teren

Crt	Categorie folosință	Intra vilan	Suprafața (mp)	Tarla	Parcelă	Nr. topo	Observații / Referințe
1	faneata	NU	13.088	29	475,477	-	

Date referitoare la construcții

Crt	Număr	Destinație construcție	Supraf. (mp)	Situație juridică	Observații / Referințe
A1.1	80198-C1	construcții anexa	Din acte: 127 Masurata: 141	Cu acte	Nr. niveluri:1; S. construita la sol:141 mp; S. construita desfasurata:141 mp; se rectifică cf. art.12,alin.16(Legea7/1996)

Lungime Segmente

1) Valorile lungimilor segmentelor sunt obținute din proiecție în plan.

Punct început	X / Y	Punct sfârșit	X / Y	Lungime segment (** (m)
1	510.186,851 418.263,101	2	510.184,32 418.276,547	13.682
2	510.184,32 418.276,547	3	510.194,694 418.321,658	46.288
3	510.194,694 418.321,658	4	510.118,99 418.322,154	75.706

Punct început	X / Y	Punct sfârșit	X / Y	Lungime segment (** (m)
4	510.118,99 418.322,154	5	510.117,802 418.287,08	35.094
5	510.117,802 418.287,08	6	510.053,383 418.287,521	64.421
6	510.053,383 418.287,521	7	510.052,732 418.244,11	43.416
7	510.052,732 418.244,11	8	510.040,769 418.243,331	11.988
8	510.040,769 418.243,331	9	510.036,211 418.243,035	4.568
9	510.036,211 418.243,035	10	510.036,949 418.233,159	9.904
10	510.036,949 418.233,159	11	510.037,685 418.228,101	5.111
11	510.037,685 418.228,101	12	510.042,87 418.221,116	8.699
12	510.042,87 418.221,116	13	510.050,719 418.220,733	7.858
13	510.050,719 418.220,733	14	510.090,969 418.213,419	40.909
14	510.090,969 418.213,419	15	510.124,892 418.209,865	34.109
15	510.124,892 418.209,865	16	510.163,341 418.203,932	38.904
16	510.163,341 418.203,932	17	510.181,958 418.197,902	19.569
17	510.181,958 418.197,902	18	510.184,498 418.209,884	12.248
18	510.184,498 418.209,884	19	510.185,697 418.234,99	25.135
19	510.185,697 418.234,99	1	510.186,851 418.263,101	28.135

** Lungimile segmentelor sunt determinate în planul de proiecție Stereo 70 și sunt rotunjite la 1 milimetru.

*** Distanța dintre puncte este formată din segmente cumulate ce sunt mai mici decât valoarea 1 milimetru.

**DATE DESPRE IMOBILUL NR. 4063**

Oficiul de Cadastru și Publicitate Imobiliară ARGES
Biroul de Cadastru și Publicitate Imobiliară Campulung

A. Partea I. Descrierea imobilului

TEREN Extravilan

Adresa: Jud. Arges

Nr. Crt	Nr cadastral Nr. topografic	Suprafața* (mp)	Observații / Referințe
A1		429	Sector cadastral:43 Teren neimprejmuit;

B. Partea II. Proprietari și acte

Inscrieri privitoare la dreptul de proprietate și alte drepturi reale		Referințe
/		
Act Normativ nr. 7, din 13/03/1996 emis de PARLAMENT (art. 13 alin. 15);		
B1	Inscrierea provizorie, drept de PROPRIETATE, dobandit prin Lege, cota actuala 1/1, cota initiala 1/1 1) COMUNA VALEA MARE PRAVAT, CIF:5010196	A1

C. Partea III. SARCINI .

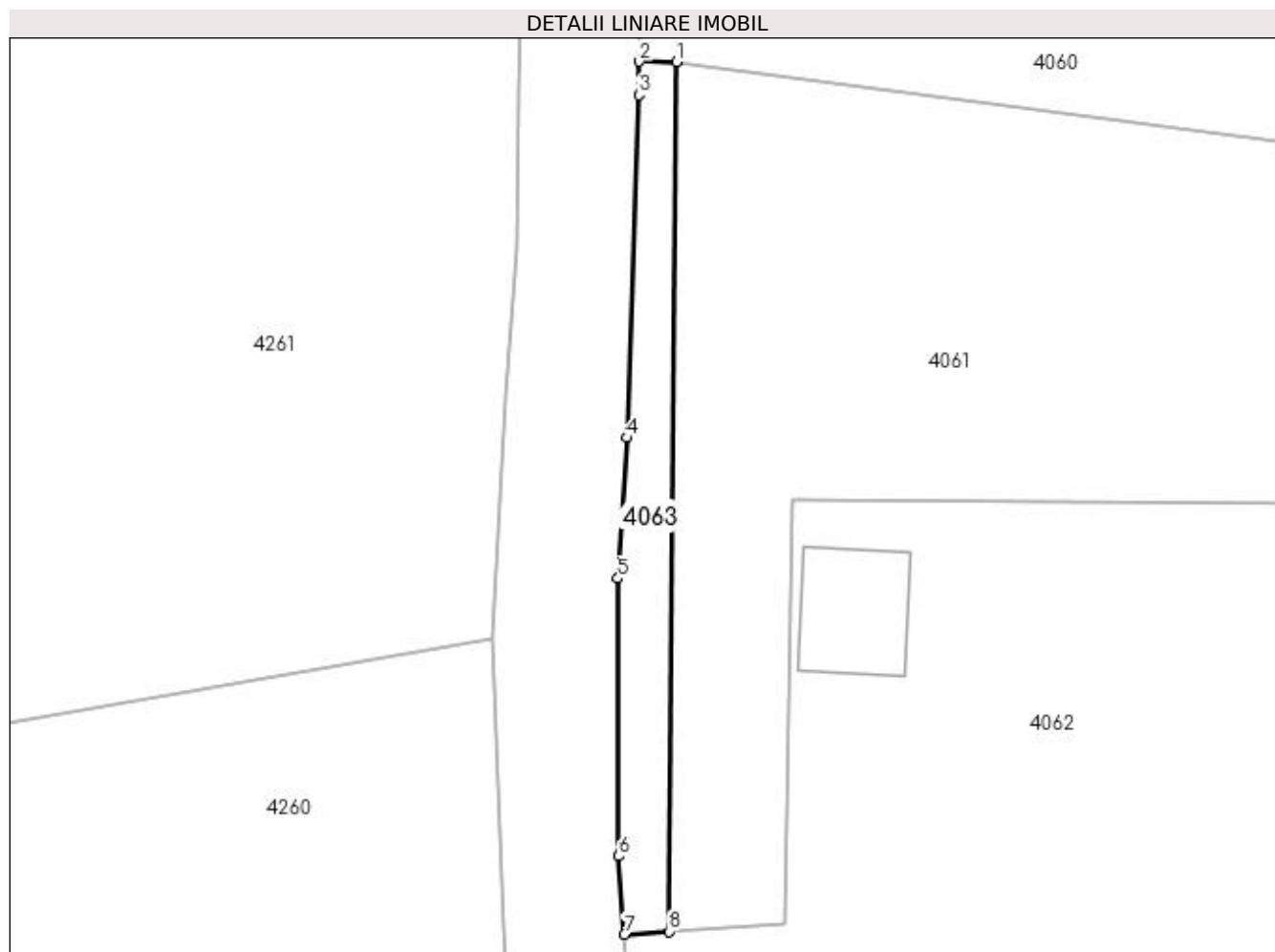
Inscrieri privind dezmembramintele dreptului de proprietate, drepturi reale de garanție și sarcini	Referințe
NU SUNT	

Anexa Nr. 1 La Partea I

Teren

Nr cadastral	Suprafața (mp)*	Observații / Referințe
	429	

* Suprafața este determinată în planul de proiecție Stereo 70.



Date referitoare la teren

Crt	Categorie folosință	Intravilan	Suprafața (mp)	Tarla	Parcelă	Nr. topo	Observații / Referințe
1	pasune	NU	429	29	475	-	

Lungime Segmente

1) Valorile lungimilor segmentelor sunt obținute din proiecție în plan.

Punct început	X / Y	Punct sfârșit	X / Y	Lungime segment (** (m)
1	510.041,524 418.332,355	2	510.037,704 418.332,399	3.82
2	510.037,704 418.332,399	3	510.037,664 418.328,957	3.442
3	510.037,664 418.328,957	4	510.036,462 418.293,868	35.11
4	510.036,462 418.293,868	5	510.035,532 418.279,487	14.411
5	510.035,532 418.279,487	6	510.035,612 418.251,049	28.438

Punct început	X / Y	Punct sfârșit	X / Y	Lungime segment (** (m)
6	510.035,612 418.251,049	7	510.036,211 418.243,035	8.036
7	510.036,211 418.243,035	8	510.040,769 418.243,331	4.568
8	510.040,769 418.243,331	1	510.041,524 418.332,355	89.027

** Lungimile segmentelor sunt determinate în planul de proiecție Stereo 70 și sunt rotunjite la 1 milimetru.

*** Distanța dintre puncte este formată din segmente cumulate ce sunt mai mici decât valoarea 1 milimetru.

**DATE DESPRE IMOBILUL NR. 4064**

Oficiul de Cadastru și Publicitate Imobiliară ARGES
Biroul de Cadastru și Publicitate Imobiliară Campulung

A. Partea I. Descrierea imobilului

TEREN Extravilan

Adresa: Jud. Arges

Nr. Crt	Nr cadastral Nr. topografic	Suprafața* (mp)	Observații / Referințe
A1		2.424	Sector cadastral:43 Teren neimprejmuit;

B. Partea II. Proprietari și acte

Inscrieri privitoare la dreptul de proprietate și alte drepturi reale	Referințe
/	
Act Normativ nr. 7, din 13/03/1996 emis de PARLAMENT (art. 13 alin. 15);	
B1	A1
Inscrierea provizorie, drept de PROPRIETATE, dobandit prin Lege, cota actuala 1/1, cota initiala 1/1 1) COMUNA VALEA MARE PRAVAT, CIF:5010196	

C. Partea III. SARCINI .

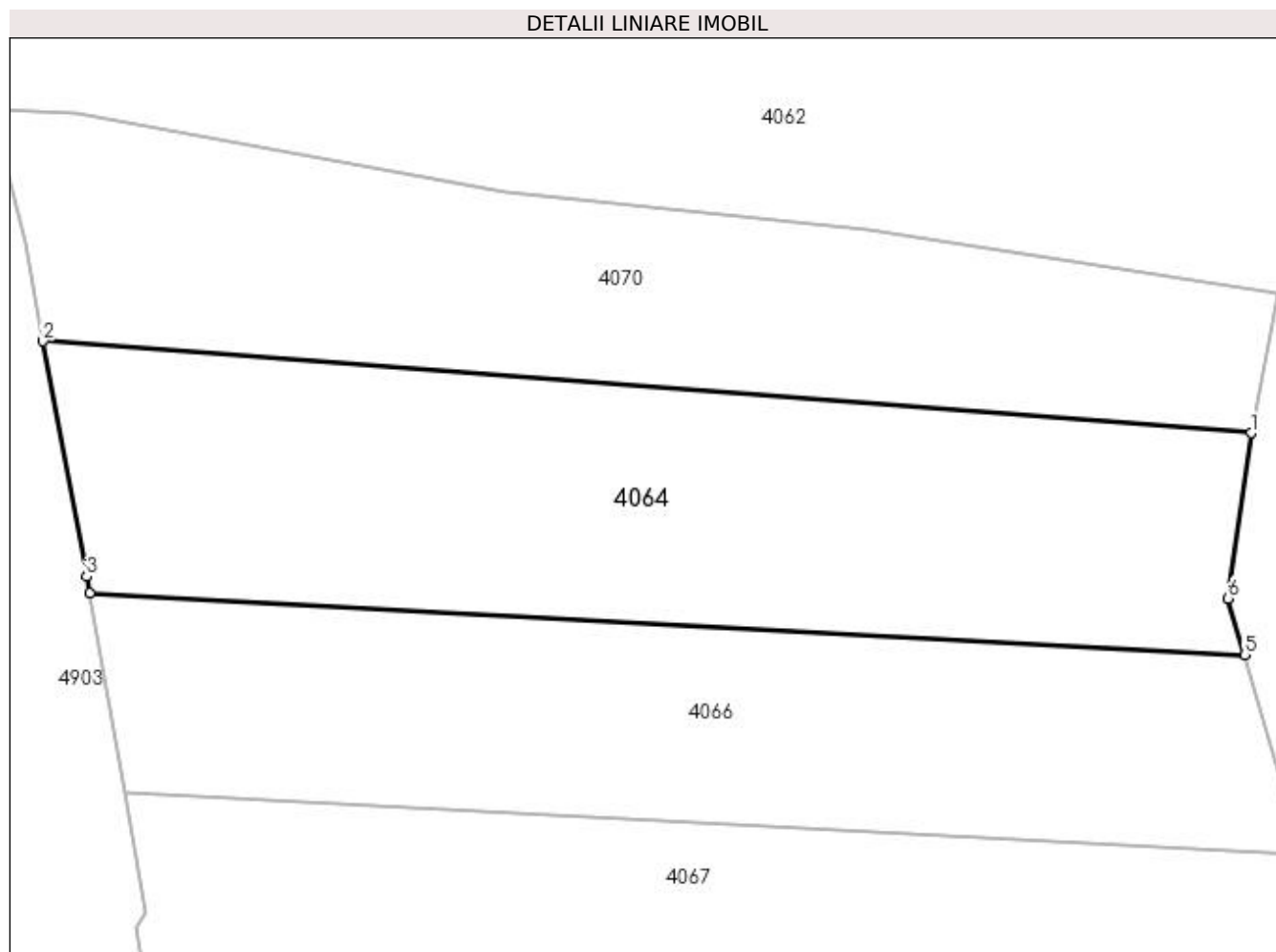
Inscrieri privind dezmembramintele dreptului de proprietate, drepturi reale de garanție și sarcini	Referințe
NU SUNT	

Anexa Nr. 1 La Partea I

Teren

Nr cadastral	Suprafața (mp)*	Observații / Referințe
	2.424	

* Suprafața este determinată în planul de proiecție Stereo 70.



Date referitoare la teren

Crt	Categorie folosință	Intra vilan	Suprafața (mp)	Tarla	Parcelă	Nr. topo	Observații / Referințe
1	livada	NU	2.424	29	476,478	-	

Lungime Segmente

1) Valorile lungimilor segmentelor sunt obținute din proiecție în plan.

Punct început	X / Y	Punct sfârșit	X / Y	Lungime segment (** (m)
1	510.160,792 418.190,837	2	510.047,601 418.199,445	113.518
2	510.047,601 418.199,445	3	510.051,664 418.177,423	22.394
3	510.051,664 418.177,423	4	510.051,945 418.175,848	1.6
4	510.051,945 418.175,848	5	510.160,164 418.170,092	108.372
5	510.160,164 418.170,092	6	510.158,643 418.175,357	5.48

Punct început	X / Y	Punct sfârșit	X / Y	Lungime segment (** (m)
6	510.158,643 418.175,357	1	510.160,792 418.190,837	15.628

** Lungimile segmentelor sunt determinate în planul de proiecție Stereo 70 și sunt rotunjite la 1 milimetru.

*** Distanța dintre puncte este formată din segmente cumulate ce sunt mai mici decât valoarea 1 milimetru.

**DATE DESPRE IMOBILUL NR. 4065**

Oficiul de Cadastru și Publicitate Imobiliară ARGES
Biroul de Cadastru și Publicitate Imobiliară Campulung

A. Partea I. Descrierea imobilului

TEREN Extravilan

Adresa: Jud. Arges

Nr. Crt	Nr cadastral Nr. topografic	Suprafața* (mp)	Observații / Referințe
A1		239	Sector cadastral:43 Teren neimprejmuit;

B. Partea II. Proprietari și acte

Inscrieri privitoare la dreptul de proprietate și alte drepturi reale	Referințe
/	
Act Normativ nr. 7, din 13/03/1996 emis de PARLAMENT (art. 13 alin. 15);	
B1	A1
Inscrierea provizorie, drept de PROPRIETATE, dobandit prin Lege, cota actuala 1/1, cota initiala 1/1 1) COMUNA VALEA MARE PRAVAT, CIF:5010196	

C. Partea III. SARCINI .

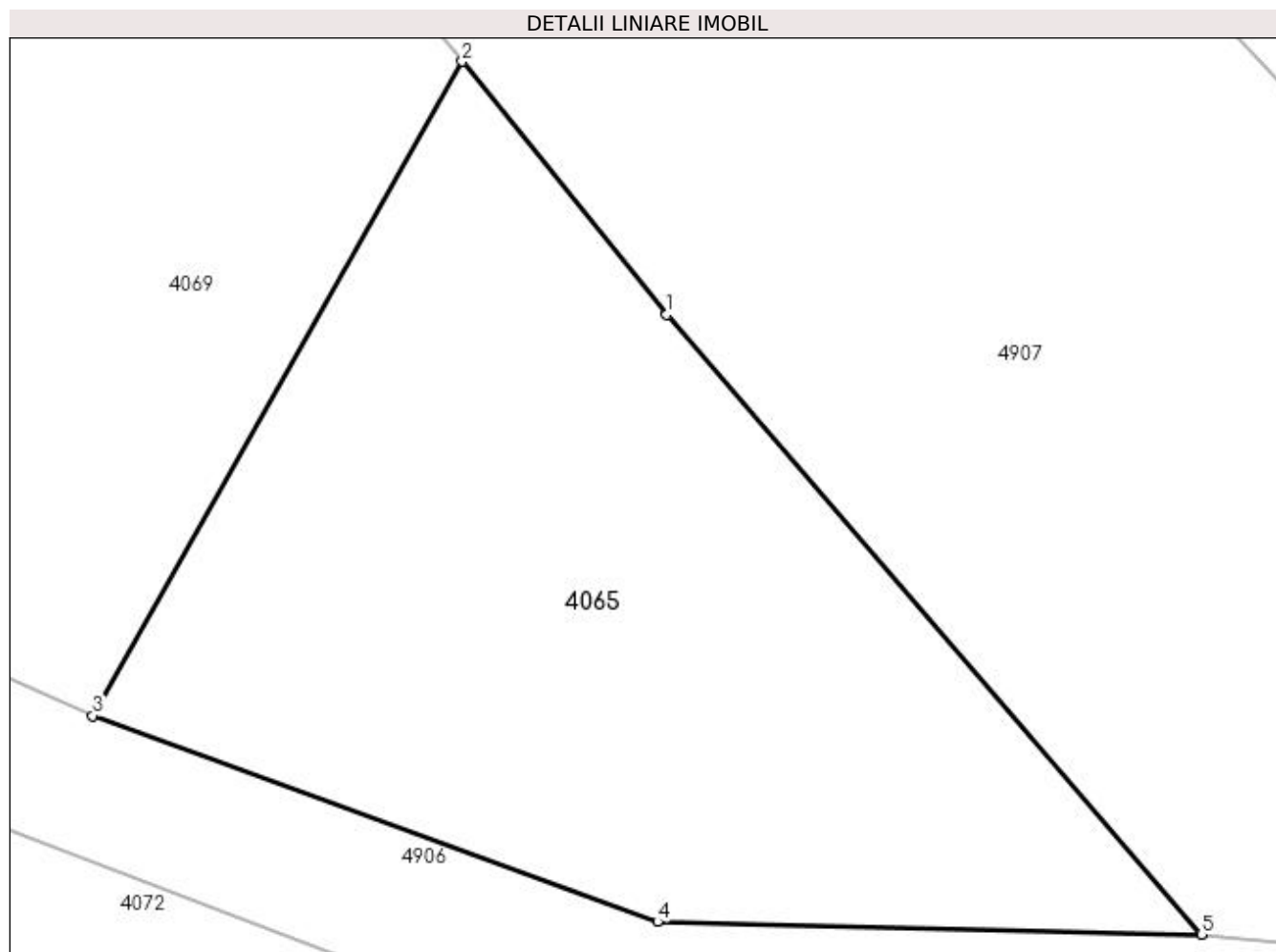
Inscrieri privind dezmembramintele dreptului de proprietate, drepturi reale de garanție și sarcini	Referințe
NU SUNT	

Anexa Nr. 1 La Partea I

Teren

Nr cadastral	Suprafața (mp)*	Observații / Referințe
	239	

* Suprafața este determinată în planul de proiecție Stereo 70.



Date referitoare la teren

Crt	Categorie folosință	Intravilan	Suprafața (mp)	Tarla	Parcelă	Nr. topo	Observații / Referințe
1	pasune	NU	239	29	476,478	-	

Lungime Segmente

1) Valorile lungimilor segmentelor sunt obținute din proiecție în plan.

Punct început	X / Y	Punct sfârșit	X / Y	Lungime segment (** (m)
1	510.185,99 418.084,309	2	510.181,278 418.090,138	7.495
2	510.181,278 418.090,138	3	510.172,772 418.075,075	17.299
3	510.172,772 418.075,075	4	510.185,776 418.070,33	13.843
4	510.185,776 418.070,33	5	510.198,303 418.070,04	12.53
5	510.198,303 418.070,04	1	510.185,99 418.084,309	18.847

**** Lungimile segmentelor sunt determinate în planul de proiecție Stereo 70 și sunt rotunjite la 1 milimetru.**

***** Distanța dintre puncte este formată din segmente cumulate ce sunt mai mici decât valoarea 1 milimetru.**

**DATE DESPRE IMOBILUL NR. 4066**

Oficiul de Cadastru și Publicitate Imobiliară ARGES
Biroul de Cadastru și Publicitate Imobiliară Campulung

A. Partea I. Descrierea imobilului

TEREN Extravilan

Adresa: Jud. Arges

Nr. Crt	Nr cadastral Nr. topografic	Suprafața* (mp)	Observații / Referințe
A1		2.016	Sector cadastral:43 Teren neimprejmuit;

B. Partea II. Proprietari și acte

Inscrieri privitoare la dreptul de proprietate și alte drepturi reale	Referințe
/	
Act Administrativ nr. 11923, din 03/06/1993 emis de CJPSDPAT ARGES;	
B1	A1
Intabulare, drept de PROPRIETATE, dobandit prin Reconstituire, cota actuala 1/1, cota initiala 1/1 1) CICU MARIA, lipsă CNP	

C. Partea III. SARCINI .

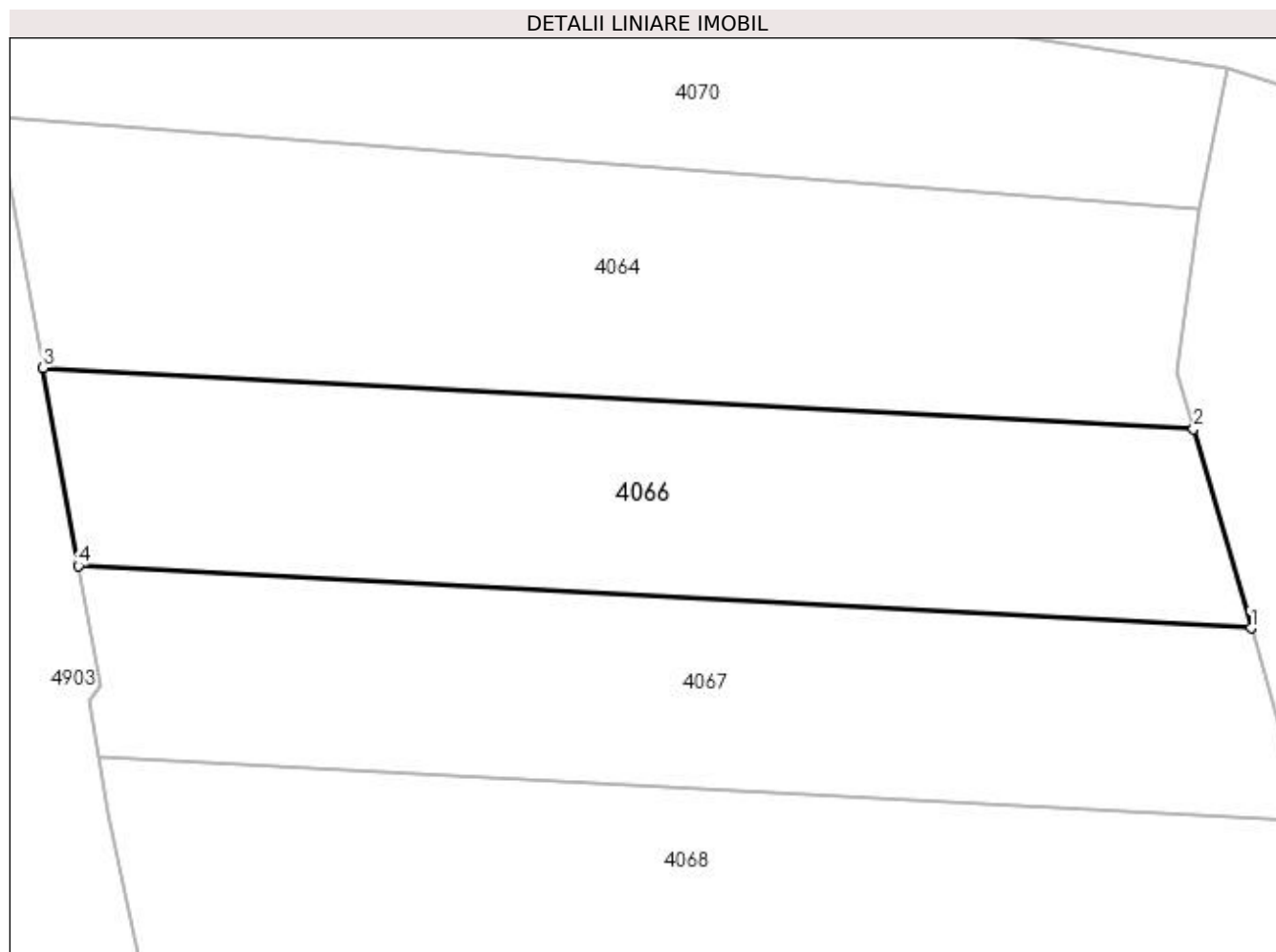
Inscrieri privind dezmembramintele dreptului de proprietate, drepturi reale de garanție și sarcini	Referințe
NU SUNT	

Anexa Nr. 1 La Partea I

Teren

Nr cadastral	Suprafața (mp)*	Observații / Referințe
	2.016	

* Suprafața este determinată în planul de proiecție Stereo 70.



Date referitoare la teren

Crt	Categorie folosință	Intra vilan	Suprafața (mp)	Tarla	Parcelă	Nr. topo	Observații / Referințe
1	livada	NU	2.016	29	476,478	-	În act se regăsește T30

Lungime Segmente

1) Valorile lungimilor segmentelor sunt obținute din proiecție în plan.

Punct început	X / Y	Punct sfârșit	X / Y	Lungime segment (** (m)
1	510.165,578 418.151,354	2	510.160,164 418.170,092	19.504
2	510.160,164 418.170,092	3	510.051,945 418.175,848	108.372
3	510.051,945 418.175,848	4	510.055,263 418.157,221	18.92
4	510.055,263 418.157,221	1	510.165,578 418.151,354	110.471

**** Lungimile segmentelor sunt determinate în planul de proiecție Stereo 70 și sunt rotunjite la 1 milimetru.**

***** Distanța dintre puncte este formată din segmente cumulate ce sunt mai mici decât valoarea 1 milimetru.**

**DATE DESPRE IMOBILUL NR. 4067**

Oficiul de Cadastru și Publicitate Imobiliară ARGES
Biroul de Cadastru și Publicitate Imobiliară Campulung

A. Partea I. Descrierea imobilului

TEREN Extravilan

Adresa: Jud. Arges

Nr. Crt	Nr cadastral Nr. topografic	Suprafața* (mp)	Observații / Referințe
A1		2.000	Sector cadastral:43 Teren neimprejmuit;

B. Partea II. Proprietari și acte

Inscrieri privitoare la dreptul de proprietate și alte drepturi reale		Referințe
/		
Act Administrativ nr. 43342, din 05/05/1994 emis de CJPSDPAT ARGEȘ;		
B1	Intabulare, drept de PROPRIETATE, dobândit prin Reconstituire, cota actuala 1/1, cota initiala 1/1 1) CATRINESCU GHEORGHE, lipsă CNP 2) MITU ELENA, lipsă CNP 3) CATRINESCU ION, lipsă CNP	A1

C. Partea III. SARCINI .

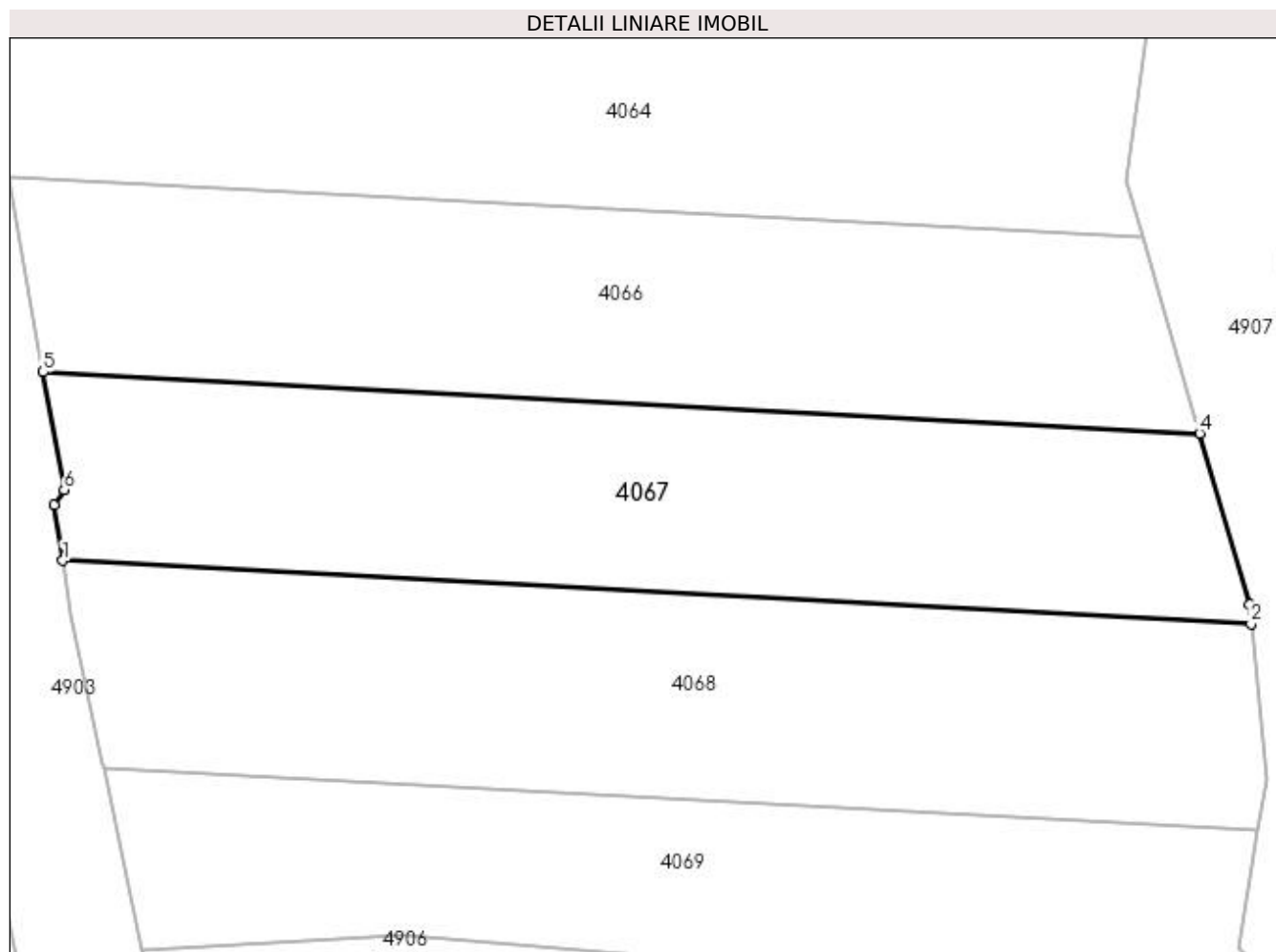
Inscrieri privind dezmembramintele dreptului de proprietate, drepturi reale de garanție și sarcini	Referințe
NU SUNT	

Anexa Nr. 1 La Partea I

Teren

Nr cadastral	Suprafața (mp)*	Observații / Referințe
	2.000	

* Suprafața este determinată în planul de proiecție Stereo 70.



Date referitoare la teren

Crt	Categorie folosință	Intravilan	Suprafața (mp)	Tarla	Parcelă	Nr. topo	Observații / Referințe
1	livada	NU	2.000	29	476,478	-	În act se regăsește T31

Lungime Segmente

1) Valorile lungimilor segmentelor sunt obținute din proiecție în plan.

Punct început	X / Y	Punct sfârșit	X / Y	Lungime segment (** (m)
1	510.057,149 418.139,222	2	510.170,471 418.133,195	113.482
2	510.170,471 418.133,195	3	510.170,291 418.135,041	1.855
3	510.170,291 418.135,041	4	510.165,578 418.151,354	16.98
4	510.165,578 418.151,354	5	510.055,263 418.157,221	110.471
5	510.055,263 418.157,221	6	510.057,263 418.145,997	11.401

Punct început	X / Y	Punct sfârșit	X / Y	Lungime segment (** (m)
6	510.057,263 418.145,997	7	510.056,318 418.144,51	1.762
7	510.056,318 418.144,51	1	510.057,149 418.139,222	5.353

** Lungimile segmentelor sunt determinate în planul de proiecție Stereo 70 și sunt rotunjite la 1 milimetru.

*** Distanța dintre puncte este formată din segmente cumulate ce sunt mai mici decât valoarea 1 milimetru.

**DATE DESPRE IMOBILUL NR. 4068**

Oficiul de Cadastru și Publicitate Imobiliară ARGES
Biroul de Cadastru și Publicitate Imobiliară Campulung

A. Partea I. Descrierea imobilului

TEREN Extravilan

Adresa: Jud. Arges, PCT."VALEA OARZEI"

Nr. Crt	Nr cadastral Nr. topografic	Suprafața* (mp)	Observații / Referințe
A1	81240	2.200	Sector cadastral:43 Teren neimprejmuit;

B. Partea II. Proprietari și acte

Inscrieri privitoare la dreptul de proprietate și alte drepturi reale		Referințe
18104 / 24/12/2015		
Hotarare Judecatoreasca nr. 1847/2014, din 24/10/2014 emis de JUDECATORIA CAMPULUNG (act administrativ (titlu de proprietate) nr. 5421 /25-01-1993 emis de COMISIA JUDETEANA ARGES; act administrativ (adeverinta) nr. 5378/03-12-2015 emis de PRIMARIA VALEA MARE PRAVAT; act administrativ (certificat de atestare fiscala) nr. 5379 /03-12-2015 emis de PRIMARIA VALEA MARE PRAVAT; incheiere de respingere nr. 1698/12.02.2015 emis de OCPI ARGES-BCPI CAMPULUNG);		
B1	Intabulare, drept de PROPRIETATE, dobandit prin lesire Din Indiviziune, cota actuala 1/1, cota initiala 1/1 1) MOROE NICOLAE OVIDIU	A1
B2	se preia notarea litigiului din dosar nr. 1489/205/2014 privind pe reclamantul Moroe Nicolae Ovidiu impotriva paratului Moroe Radu Mihai, asupra imobilelor ramase in succesiunea def. Moroe Mihai si Moroe Victoria, situate in com. Valea Mare Pravat, jud. Arges, litigiu in scris la solicitarea instantei in registrul de transcriptiuni si inscriptiuni cu incheierea nr. 8750/18.07.2014	A1

C. Partea III. SARCINI .

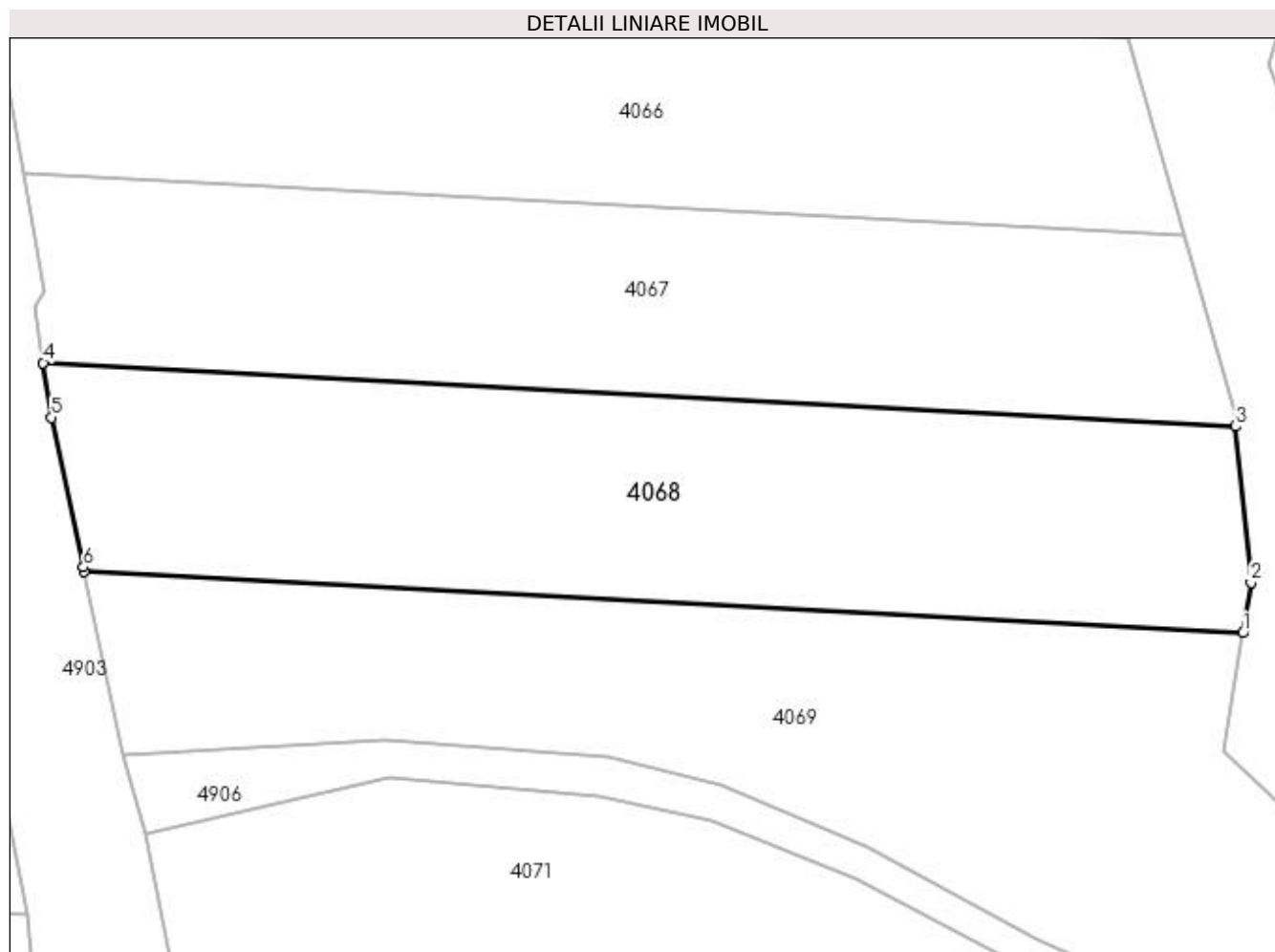
Inscrieri privind dezmembramintele dreptului de proprietate, drepturi reale de garanție și sarcini	Referințe
NU SUNT	

Anexa Nr. 1 La Partea I

Teren

Nr cadastral	Suprafața (mp)*	Observații / Referințe
81240	2.200	

* Suprafața este determinată în planul de proiecție Stereo 70.



Date referitoare la teren

Crt	Categorie folosință	Intra vilan	Suprafața (mp)	Tarla	Parcelă	Nr. topo	Observații / Referințe
1	livada	NU	2.200	29	476,478	-	

Lungime Segmente

1) Valorile lungimilor segmentelor sunt obținute din proiecție în plan.

Punct început	X / Y	Punct sfârșit	X / Y	Lungime segment (** (m)
1	510.171,149 418.113,565	2	510.171,915 418.118,353	4.849
2	510.171,915 418.118,353	3	510.170,471 418.133,195	14.912
3	510.170,471 418.133,195	4	510.057,149 418.139,222	113.482
4	510.057,149 418.139,222	5	510.057,964 418.134,039	5.247
5	510.057,964 418.134,039	6	510.060,973 418.119,807	14.547

Punct început	X / Y	Punct sfârșit	X / Y	Lungime segment (** (m)
6	510.060,973 418.119,807	7	510.061,053 418.119,421	0.394
7	510.061,053 418.119,421	1	510.171,149 418.113,565	110.252

** Lungimile segmentelor sunt determinate în planul de proiecție Stereo 70 și sunt rotunjite la 1 milimetru.

*** Distanța dintre puncte este formată din segmente cumulate ce sunt mai mici decât valoarea 1 milimetru.

**DATE DESPRE IMOBILUL NR. 4069**

Oficiul de Cadastru și Publicitate Imobiliară ARGES
Biroul de Cadastru și Publicitate Imobiliară Campulung

A. Partea I. Descrierea imobilului

TEREN Extravilan

Adresa: Jud. Arges, PCT."VALEA OARZEI"

Nr. Crt	Nr cadastral Nr. topografic	Suprafața* (mp)	Observații / Referințe
A1	81041	2.400	Sector cadastral:43 Teren neimprejmuit;

B. Partea II. Proprietari și acte

Inscrieri privitoare la dreptul de proprietate și alte drepturi reale	Referințe
7244 / 31/03/2022	
Act Notarial nr. 9, din 25/03/2022 emis de Tuluca Andrei;	
B6	A1
Intabulare, drept de PROPRIETATE-bun propriu, dobandit prin Succesiune, cota actuala 1/1, cota initiala 1/1 1) GUIMAN GEORGIANA-LAURA	

C. Partea III. SARCINI .

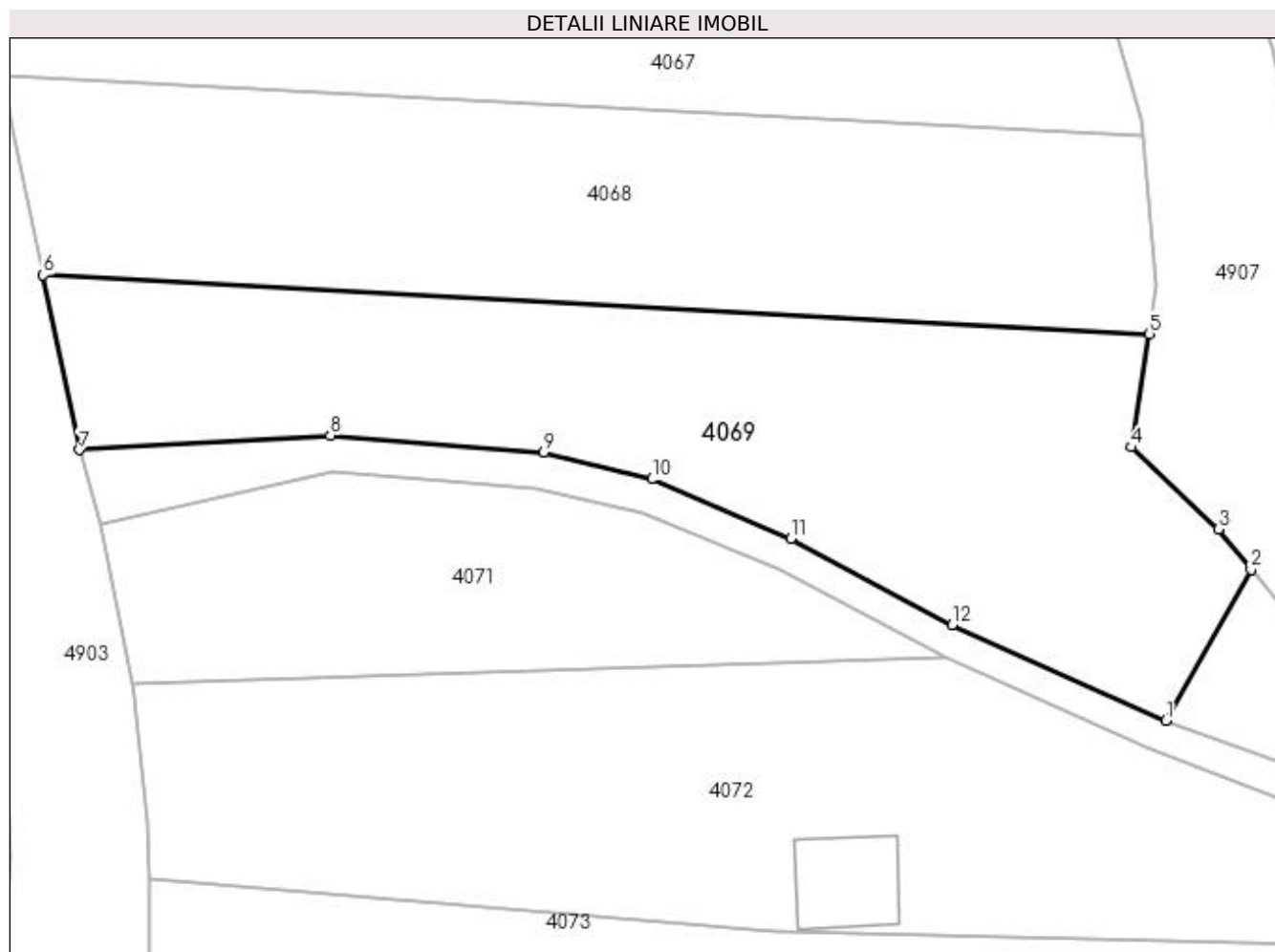
Inscrieri privind dezmembramintele dreptului de proprietate, drepturi reale de garanție și sarcini	Referințe
NU SUNT	

Anexa Nr. 1 La Partea I

Teren

Nr cadastral	Suprafața (mp)*	Observații / Referințe
81041	2.400	

* Suprafața este determinată în planul de proiecție Stereo 70.



Date referitoare la teren

Crt	Categorie folosință	Intra vilan	Suprafața (mp)	Tarla	Parcelă	Nr. topo	Observații / Referințe
1	livada	NU	2.400	29	476,478	-	

Lungime Segmente

1) Valorile lungimilor segmentelor sunt obținute din proiecție în plan.

Punct început	X / Y	Punct sfârșit	X / Y	Lungime segment (** (m)
1	510.172,772 418.075,075	2	510.181,278 418.090,138	17.299
2	510.181,278 418.090,138	3	510.178,046 418.094,136	5.141
3	510.178,046 418.094,136	4	510.169,345 418.102,288	11.923
4	510.169,345 418.102,288	5	510.171,149 418.113,565	11.42
5	510.171,149 418.113,565	6	510.061,053 418.119,421	110.252

Punct început	X / Y	Punct sfârșit	X / Y	Lungime segment (** (m)
6	510.061,053 418.119,421	7	510.064,667 418.102,013	17.779
7	510.064,667 418.102,013	8	510.089,642 418.103,467	25.017
8	510.089,642 418.103,467	9	510.110,895 418.101,79	21.319
9	510.110,895 418.101,79	10	510.121,636 418.099,118	11.068
10	510.121,636 418.099,118	11	510.135,466 418.093,22	15.035
11	510.135,466 418.093,22	12	510.151,52 418.084,604	18.22
12	510.151,52 418.084,604	1	510.172,772 418.075,075	23.291

** Lungimile segmentelor sunt determinate în planul de proiecție Stereo 70 și sunt rotunjite la 1 milimetru.

*** Distanța dintre puncte este formată din segmente cumulate ce sunt mai mici decât valoarea 1 milimetru.

**DATE DESPRE IMOBILUL NR. 4070**

Oficiul de Cadastru și Publicitate Imobiliară ARGES
Biroul de Cadastru și Publicitate Imobiliară Campulung

A. Partea I. Descrierea imobilului

TEREN Extravilan

Adresa: Jud. Arges

Nr. Crt	Nr cadastral Nr. topografic	Suprafața* (mp)	Observații / Referințe
A1		2.016	Sector cadastral:43 Teren neimprejmuit;

B. Partea II. Proprietari și acte

Inscrieri privitoare la dreptul de proprietate și alte drepturi reale	Referințe
/	
Act Administrativ nr. 5409, din 21/01/1993 emis de CJPSDPAT ARGES;	
B1	A1
Intabulare, drept de PROPRIETATE, dobândit prin Reconstituire, cota actuala 1/1, cota initiala 1/1 1) JIANU GHEORGHE, lipsă CNP	

C. Partea III. SARCINI .

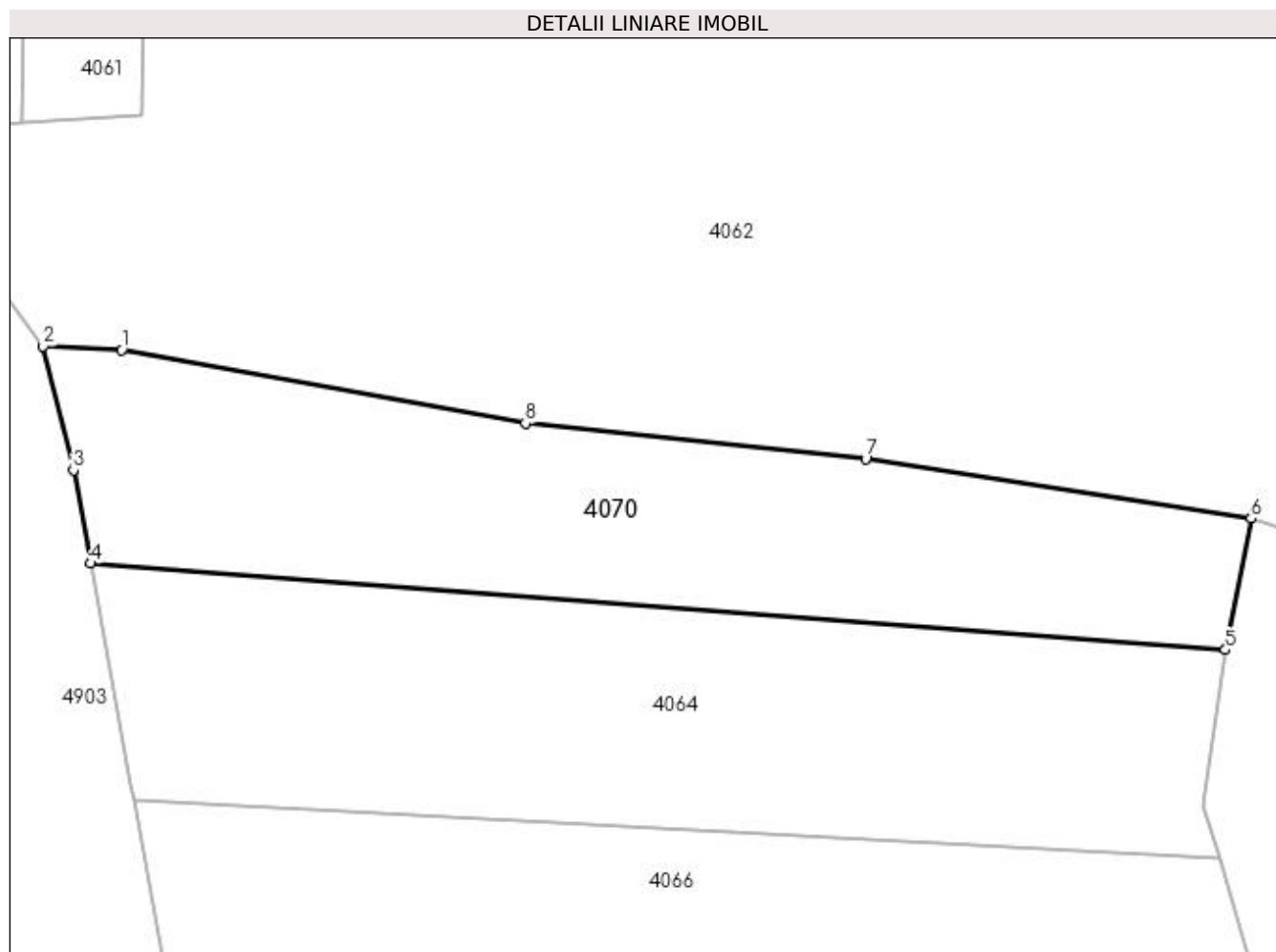
Inscrieri privind dezmembramintele dreptului de proprietate, drepturi reale de garanție și sarcini	Referințe
NU SUNT	

Anexa Nr. 1 La Partea I

Teren

Nr cadastral	Suprafața (mp)*	Observații / Referințe
	2.016	

* Suprafața este determinată în planul de proiecție Stereo 70.



Date referitoare la teren

Crt	Categorie folosință	Intra vilan	Suprafața (mp)	Tarla	Parcelă	Nr. topo	Observații / Referințe
1	livada	NU	2.016	29	476,478	-	În act se regăsește T31 și P470

Lungime Segmente

1) Valorile lungimilor segmentelor sunt obținute din proiecție în plan.

Punct început	X / Y	Punct sfârșit	X / Y	Lungime segment (** (m)
1	510.050,719 418.220,733	2	510.042,87 418.221,116	7.858
2	510.042,87 418.221,116	3	510.045,883 418.208,755	12.723
3	510.045,883 418.208,755	4	510.047,601 418.199,445	9.467
4	510.047,601 418.199,445	5	510.160,792 418.190,837	113.518
5	510.160,792 418.190,837	6	510.163,341 418.203,932	13.341

Punct început	X / Y	Punct sfârșit	X / Y	Lungime segment (** (m)
6	510.163,341 418.203,932	7	510.124,892 418.209,865	38.904
7	510.124,892 418.209,865	8	510.090,969 418.213,419	34.109
8	510.090,969 418.213,419	1	510.050,719 418.220,733	40.909

** Lungimile segmentelor sunt determinate în planul de proiecție Stereo 70 și sunt rotunjite la 1 milimetru.

*** Distanța dintre puncte este formată din segmente cumulate ce sunt mai mici decât valoarea 1 milimetru.

**DATE DESPRE IMOBILUL NR. 4071**

Oficiul de Cadastru și Publicitate Imobiliară ARGES
Biroul de Cadastru și Publicitate Imobiliară Campulung

A. Partea I. Descrierea imobilului

TEREN Extravilan

Adresa: Jud. Arges

Nr. Crt	Nr cadastral Nr. topografic	Suprafața* (mp)	Observații / Referințe
A1		1.200	Sector cadastral:44 Teren neimprejmuit;

B. Partea II. Proprietari și acte

Inscrieri privitoare la dreptul de proprietate și alte drepturi reale	Referințe
/	
Act Administrativ nr. 16255, din 09/07/1993 emis de CJPSDPAT-ARGES;	
B1	A1
Intabulare, drept de PROPRIETATE, dobândit prin Reconstituire, cota actuala 1/1, cota initiala 1/1 1) CALANGIU ANGELA, lipsă CNP	

C. Partea III. SARCINI .

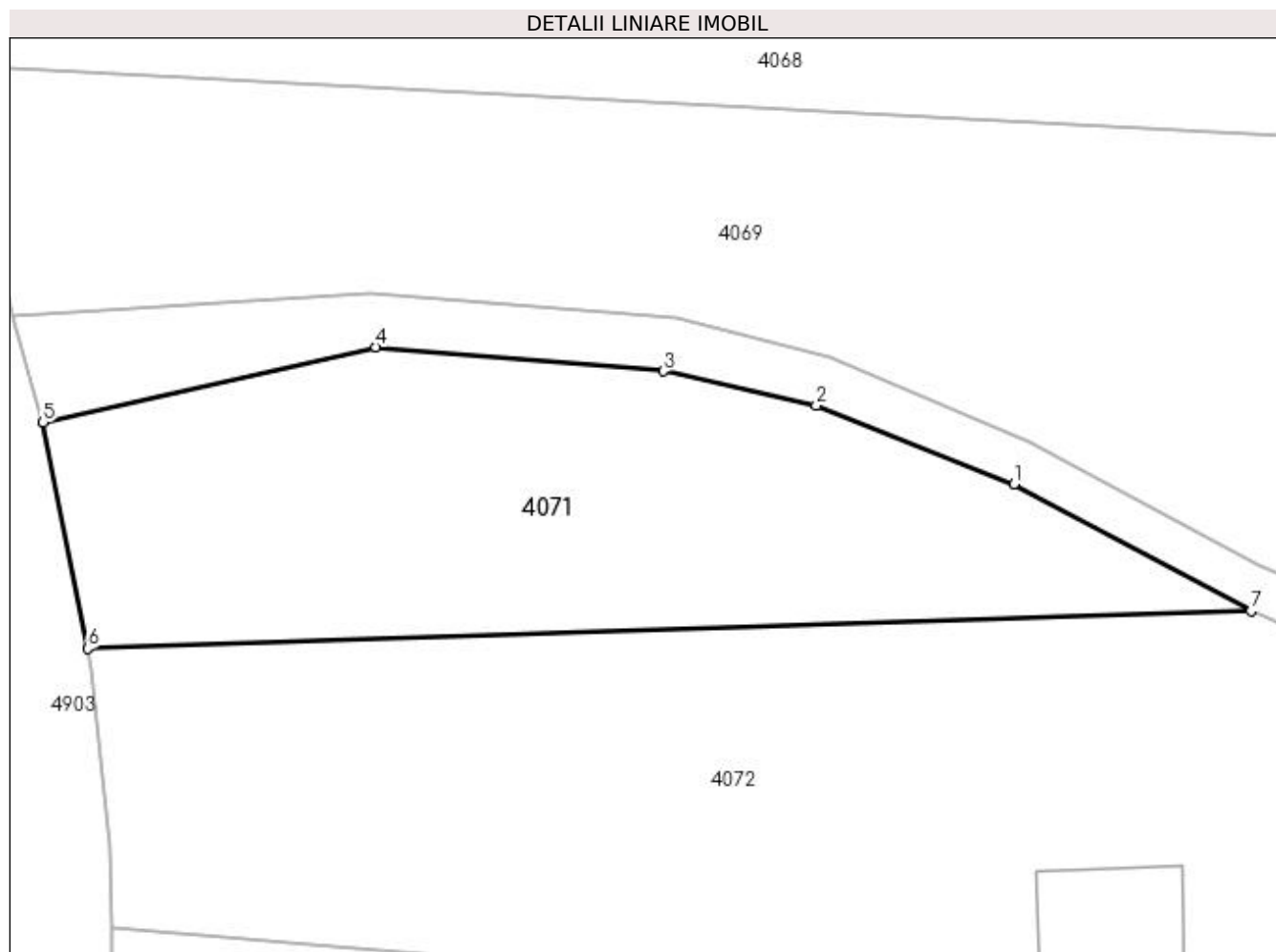
Inscrieri privind dezmembramintele dreptului de proprietate, drepturi reale de garanție și sarcini	Referințe
NU SUNT	

Anexa Nr. 1 La Partea I

Teren

Nr cadastral	Suprafața (mp)*	Observații / Referințe
	1.200	

* Suprafața este determinată în planul de proiecție Stereo 70.



Date referitoare la teren

Crt	Categorie folosință	Intra vilan	Suprafața (mp)	Tarla	Parcelă	Nr. topo	Observații / Referințe
1	livada	NU	1.200	31	469-471	-	

Lungime Segmente

1) Valorile lungimilor segmentelor sunt obținute din proiecție în plan.

Punct început	X / Y	Punct sfârșit	X / Y	Lungime segment (** (m)
1	510.134,367 418.090,247	2	510.120,633 418.095,724	14.786
2	510.120,633 418.095,724	3	510.109,997 418.098,132	10.905
3	510.109,997 418.098,132	4	510.089,989 418.099,788	20.076
4	510.089,989 418.099,788	5	510.066,82 418.094,553	23.753
5	510.066,82 418.094,553	6	510.069,923 418.078,822	16.034

Punct început	X / Y	Punct sfârșit	X / Y	Lungime segment (** (m)
6	510.069,923 418.078,822	7	510.150,884 418.081,456	81.004
7	510.150,884 418.081,456	1	510.134,367 418.090,247	18.711

** Lungimile segmentelor sunt determinate în planul de proiecție Stereo 70 și sunt rotunjite la 1 milimetru.

*** Distanța dintre puncte este formată din segmente cumulate ce sunt mai mici decât valoarea 1 milimetru.

**DATE DESPRE IMOBILUL NR. 4072**

Oficiul de Cadastru și Publicitate Imobiliară ARGES
Biroul de Cadastru și Publicitate Imobiliară Campulung

A. Partea I. Descrierea imobilului

TEREN Extravilan

Adresa: Jud. Arges

Nr. Crt	Nr cadastral Nr. topografic	Suprafața* (mp)	Observații / Referințe
A1		3.640	Sector cadastral:44 Teren neimprejmit;

Construcții

Crt	Nr cadastral Nr. topografic	Adresa	Observații / Referințe
A1.1		Jud. Arges	Nr. niveluri:1; S. construita la sol:90 mp; S. construita desfasurata:90 mp;

B. Partea II. Proprietari și acte

Inscrieri privitoare la dreptul de proprietate și alte drepturi reale	Referințe
/	
Act Normativ nr. 7, din 13/03/1996 emis de PARLAMENT (art. 13 alin. 15);	
B1	Inscrierea provizorie, drept de PROPRIETATE, dobandit prin Lege, cota actuala 1/1, cota initiala 1/1 1) COMUNA VALEA MARE PRAVAT, CIF:5010196
	A1, A1.1

C. Partea III. SARCINI .

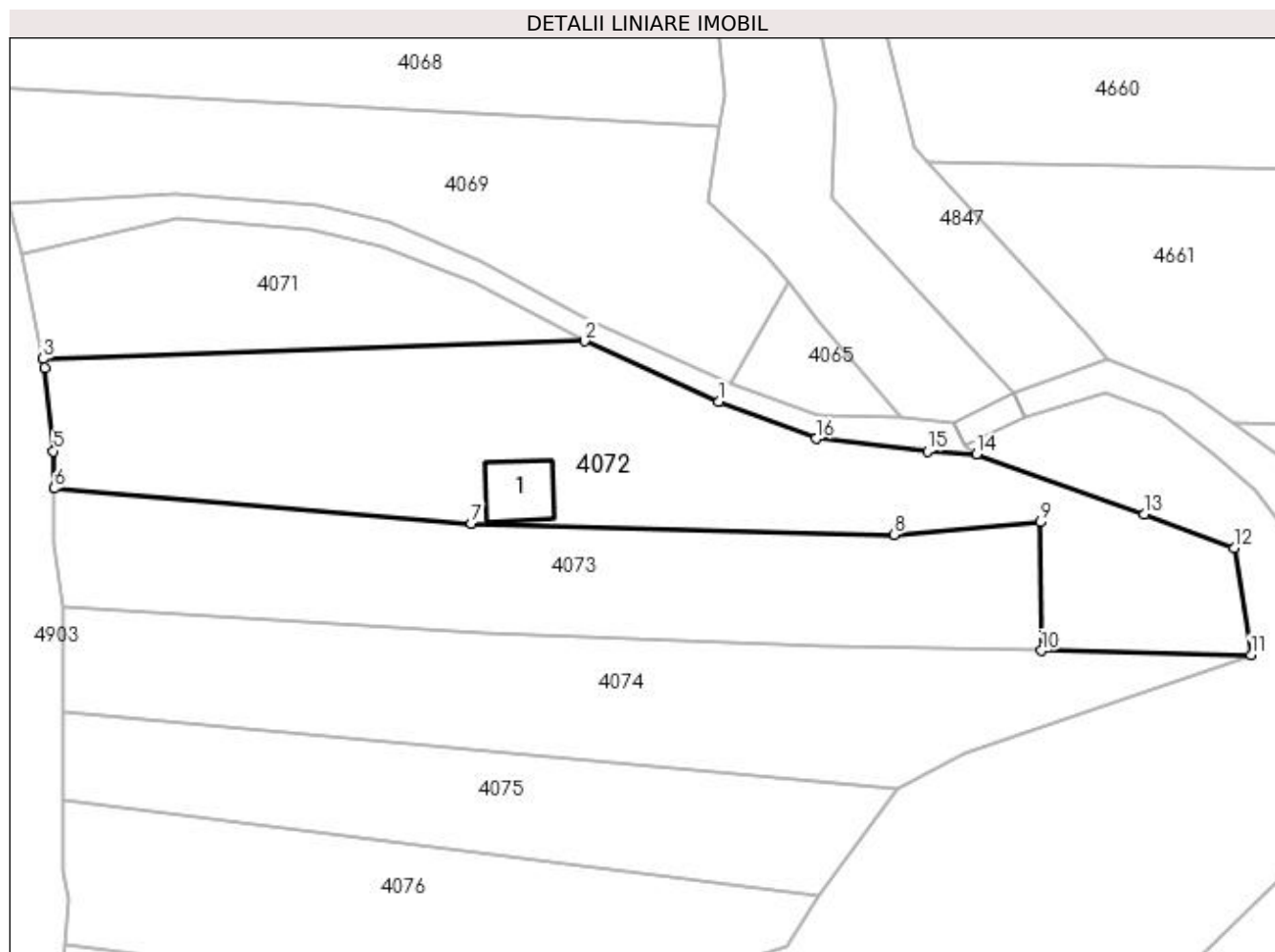
Inscrieri privind dezmembramintele dreptului de proprietate, drepturi reale de garanție și sarcini	Referințe
NU SUNT	

Anexa Nr. 1 La Partea I

Teren

Nr cadastral	Suprafața (mp)*	Observații / Referințe
	3.640	

* Suprafața este determinată în planul de proiecție Stereo 70.



Date referitoare la teren

Crt	Categorie folosință	Intravilan	Suprafața (mp)	Tarla	Parcelă	Nr. topo	Observații / Referințe
1	livada	NU	1.412	31	470,471	-	
2	faneata	NU	1.653	31	469	-	
3	pasune	NU	575	31	469	-	

Date referitoare la construcții

Crt	Număr	Destinație construcție	Supraf. (mp)	Situație juridică	Observații / Referințe
A1.1		construcții anexa	90	Cu acte	Nr. niveluri:1; S. construita la sol:90 mp; S. construita desfasurata:90 mp;

Lungime Segmente

1) Valorile lungimilor segmentelor sunt obținute din proiecție în plan.

Punct început	X / Y	Punct sfârșit	X / Y	Lungime segment (** (m)
1	510.170,947 418.072,407	2	510.150,884 418.081,456	22.009
2	510.150,884 418.081,456	3	510.069,923 418.078,822	81.004

Punct început	X / Y	Punct sfârșit	X / Y	Lungime segment (** (m)
3	510.069,923 418.078,822	4	510.070,198 418.077,43	1.419
4	510.070,198 418.077,43	5	510.071,491 418.065,011	12.486
5	510.071,491 418.065,011	6	510.071,54 418.059,426	5.585
6	510.071,54 418.059,426	7	510.133,971 418.054,217	62.648
7	510.133,971 418.054,217	8	510.197,164 418.052,5	63.216
8	510.197,164 418.052,5	9	510.218,947 418.054,402	21.866
9	510.218,947 418.054,402	10	510.219,171 418.035,21	19.193
10	510.219,171 418.035,21	11	510.250,512 418.034,579	31.347
11	510.250,512 418.034,579	12	510.247,962 418.050,509	16.133
12	510.247,962 418.050,509	13	510.234,534 418.055,632	14.372
13	510.234,534 418.055,632	14	510.209,444 418.064,521	26.618
14	510.209,444 418.064,521	15	510.202,129 418.065,022	7.332
15	510.202,129 418.065,022	16	510.185,53 418.066,855	16.7
16	510.185,53 418.066,855	1	510.170,947 418.072,407	15.604

** Lungimile segmentelor sunt determinate în planul de proiecție Stereo 70 și sunt rotunjite la 1 milimetru.

*** Distanța dintre puncte este formată din segmente cumulate ce sunt mai mici decât valoarea 1 milimetru.

**DATE DESPRE IMOBILUL NR. 4073**

Oficiul de Cadastru și Publicitate Imobiliară ARGES
Biroul de Cadastru și Publicitate Imobiliară Campulung

A. Partea I. Descrierea imobilului

TEREN Extravilan

Adresa: Jud. Arges, PCT."VALEA OARZEI"

Nr. Crt	Nr cadastral Nr. topografic	Suprafața* (mp)	Observații / Referințe
A1	80898	2.500	Sector cadastral:44 Teren neimprejmuit;

B. Partea II. Proprietari și acte

Inscrieri privitoare la dreptul de proprietate și alte drepturi reale		Referințe
9382 / 09/07/2015		
Act Notarial nr. (certificat de mostenitor) nr. 69/2015, din 07/07/2015 emis de TULUCA FILOFTEIA (act de lichidare a regimului comunitatii legale aut. sub nr. 775/07.07.2015 de notar public Tuluca Filofteia; declaratie aut. nr. 773/07.07.2015 de notar public Tuluca Filofteia);		
B3	Intabulare, drept de PROPRIETATE, dobandit prin Succesiune, cota actuala 1/4, cota initiala 1/4 1) TAMAS ANGELA	A1
B4	Intabulare, drept de PROPRIETATE, dobandit prin Succesiune, cota actuala 3/4, cota initiala 3/4 1) TAMAS GHEORGHE	A1

C. Partea III. SARCINI .

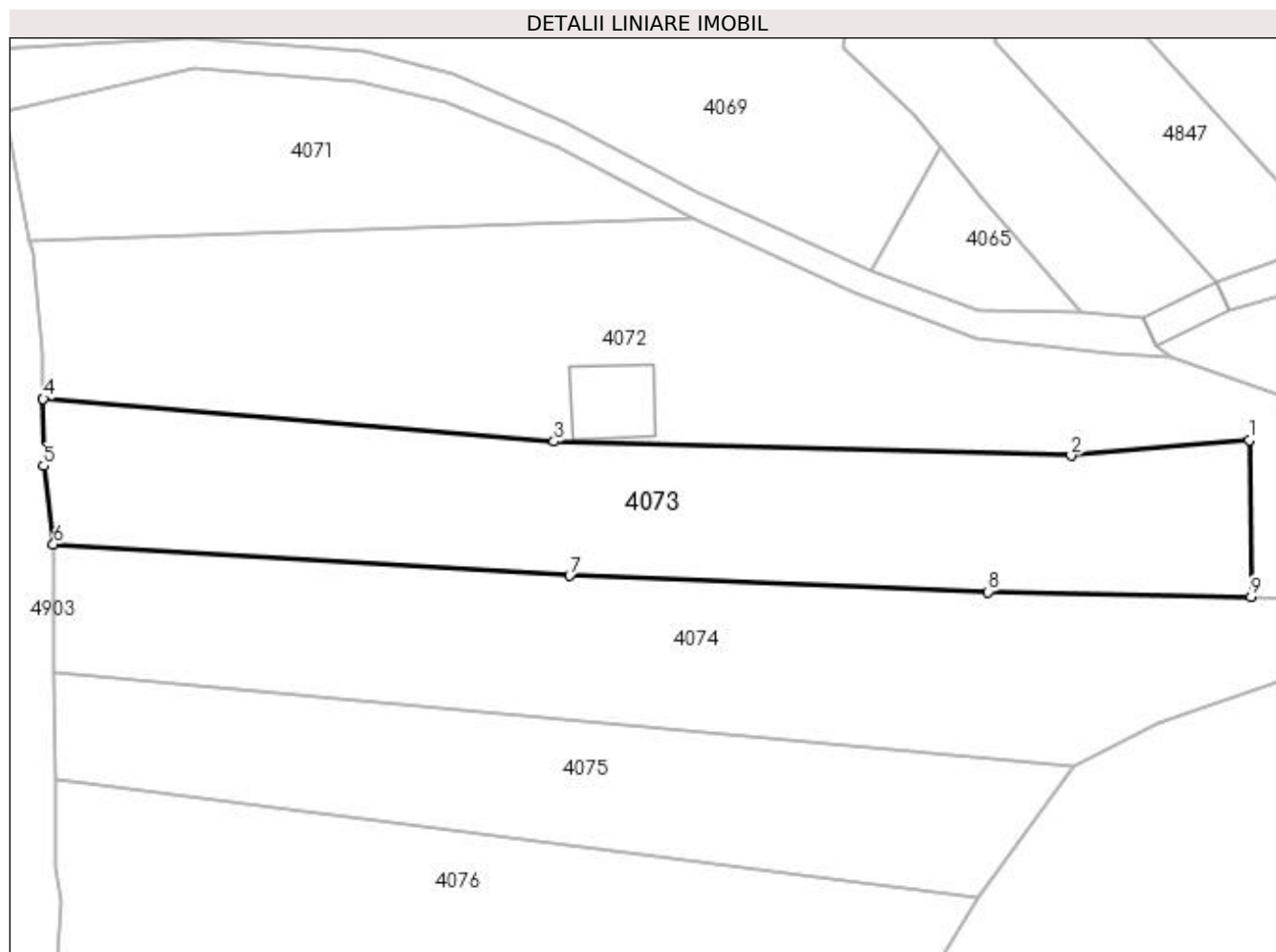
Inscrieri privind dezmembramintele dreptului de proprietate, drepturi reale de garanție și sarcini	Referințe
NU SUNT	

Anexa Nr. 1 La Partea I

Teren

Nr cadastral	Suprafața (mp)*	Observații / Referințe
80898	2.500	

* Suprafața este determinată în planul de proiecție Stereo 70.



Date referitoare la teren

Crt	Categorie folosință	Intra vilan	Suprafața (mp)	Tarla	Parcelă	Nr. topo	Observații / Referințe
1	faneata	NU	2.500	31	469,470	-	

Lungime Segmente

1) Valorile lungimilor segmentelor sunt obținute din proiecție în plan.

Punct început	X / Y	Punct sfârșit	X / Y	Lungime segment (** (m)
1	510.218,947 418.054,402	2	510.197,164 418.052,5	21.866
2	510.197,164 418.052,5	3	510.133,971 418.054,217	63.216
3	510.133,971 418.054,217	4	510.071,54 418.059,426	62.648
4	510.071,54 418.059,426	5	510.071,612 418.051,219	8.207
5	510.071,612 418.051,219	6	510.072,813 418.041,671	9.623

Punct început	X / Y	Punct sfârșit	X / Y	Lungime segment (** (m)
6	510.072,813 418.041,671	7	510.135,905 418.037,835	63.209
7	510.135,905 418.037,835	8	510.187,025 418.035,857	51.158
8	510.187,025 418.035,857	9	510.219,171 418.035,21	32.153
9	510.219,171 418.035,21	1	510.218,947 418.054,402	19.193

** Lungimile segmentelor sunt determinate în planul de proiecție Stereo 70 și sunt rotunjite la 1 milimetru.

*** Distanța dintre puncte este formată din segmente cumulate ce sunt mai mici decât valoarea 1 milimetru.

**DATE DESPRE IMOBILUL NR. 4074**

Oficiul de Cadastru și Publicitate Imobiliară ARGES
Biroul de Cadastru și Publicitate Imobiliară Campulung

A. Partea I. Descrierea imobilului

TEREN Extravilan

Nr. CF vechi:567
Nr. cadastral vechi:833

Adresa: Jud. Arges, punct Valea Oarzei

Nr. Crt	Nr cadastral Nr. topografic	Suprafața* (mp)	Observații / Referințe
A1	82200	2.755	Sector cadastral:44 Teren neimprejmuit;

B. Partea II. Proprietari și acte

Inscrieri privitoare la dreptul de proprietate și alte drepturi reale		Referințe
5246 / 09/10/2006		
Act Notarial nr. 2360, din 06/10/2006 emis de BNP Ionescu Cornelia;		
B1	Intabulare, drept de PROPRIETATE, dobandit prin Conventie, cota actuala 1/1, cota initiala 1/1 1) GRIGOROIU VASILE, casatorit	A1

C. Partea III. SARCINI .

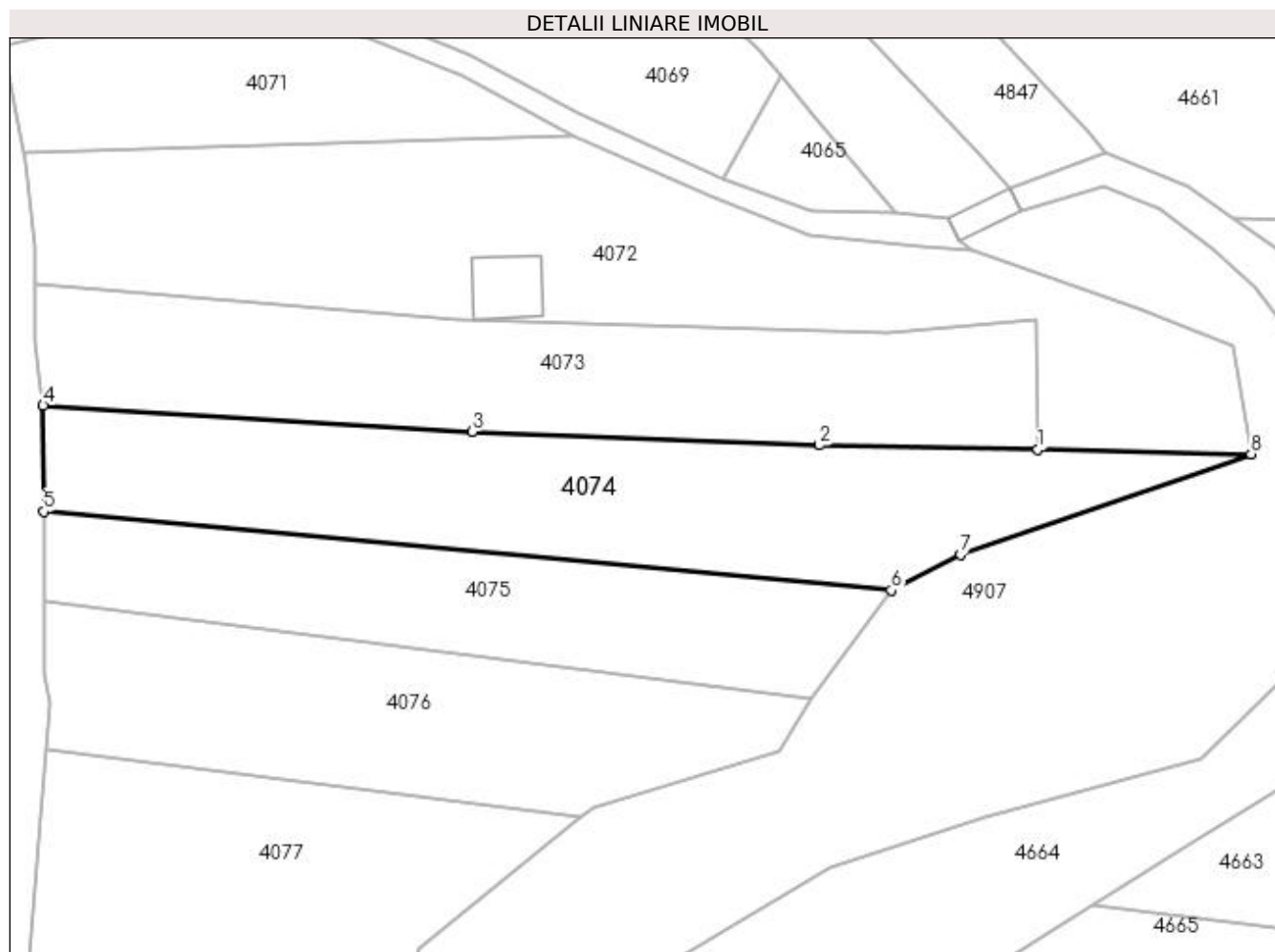
Inscrieri privind dezmembramintele dreptului de proprietate, drepturi reale de garanție și sarcini	Referințe
NU SUNT	

Anexa Nr. 1 La Partea I

Teren

Nr cadastral	Suprafața (mp)*	Observații / Referințe
82200	2.755	

* Suprafața este determinată în planul de proiecție Stereo 70.



Date referitoare la teren

Crt	Categorie folosință	Intra vilan	Suprafața (mp)	Tarla	Parcelă	Nr. topo	Observații / Referințe
1	livada	NU	2.755	31	469,470,472	-	

Lungime Segmente

1) Valorile lungimilor segmentelor sunt obținute din proiecție în plan.

Punct început	X / Y	Punct sfârșit	X / Y	Lungime segment (** (m)
1	510.219,171 418.035,21	2	510.187,025 418.035,857	32.153
2	510.187,025 418.035,857	3	510.135,905 418.037,835	51.158
3	510.135,905 418.037,835	4	510.072,813 418.041,671	63.209
4	510.072,813 418.041,671	5	510.072,885 418.026,107	15.564
5	510.072,885 418.026,107	6	510.197,579 418.014,523	125.231

Punct început	X / Y	Punct sfârșit	X / Y	Lungime segment (** (m)
6	510.197,579 418.014,523	7	510.207,806 418.019,813	11.514
7	510.207,806 418.019,813	8	510.250,512 418.034,579	45.187
8	510.250,512 418.034,579	1	510.219,171 418.035,21	31.347

** Lungimile segmentelor sunt determinate în planul de proiecție Stereo 70 și sunt rotunjite la 1 milimetru.

*** Distanța dintre puncte este formată din segmente cumulate ce sunt mai mici decât valoarea 1 milimetru.

**DATE DESPRE IMOBILUL NR. 4075**

Oficiul de Cadastru și Publicitate Imobiliară ARGES
Biroul de Cadastru și Publicitate Imobiliară Campulung

A. Partea I. Descrierea imobilului

TEREN Extravilan

Adresa: Jud. Arges, pct Valea Oarzei, T 31

Nr. Crt	Nr cadastral Nr. topografic	Suprafața* (mp)	Observații / Referințe
A1	82373	1.800	Sector cadastral:44 Teren neimprejmuit;

B. Partea II. Proprietari și acte

Inscrieri privitoare la dreptul de proprietate și alte drepturi reale	Referințe
12822 / 14/06/2022	
Act Notarial nr. 578, din 07/06/2022 emis de TULUCA FILOFTEIA;	
B2	A1
Intabulare, drept de PROPRIETATE-bun propriu, dobandit prin Conventie, cota actuala 1/1, cota initiala 1/1 1) POPESCU GEORGETA-MARIANA	

C. Partea III. SARCINI .

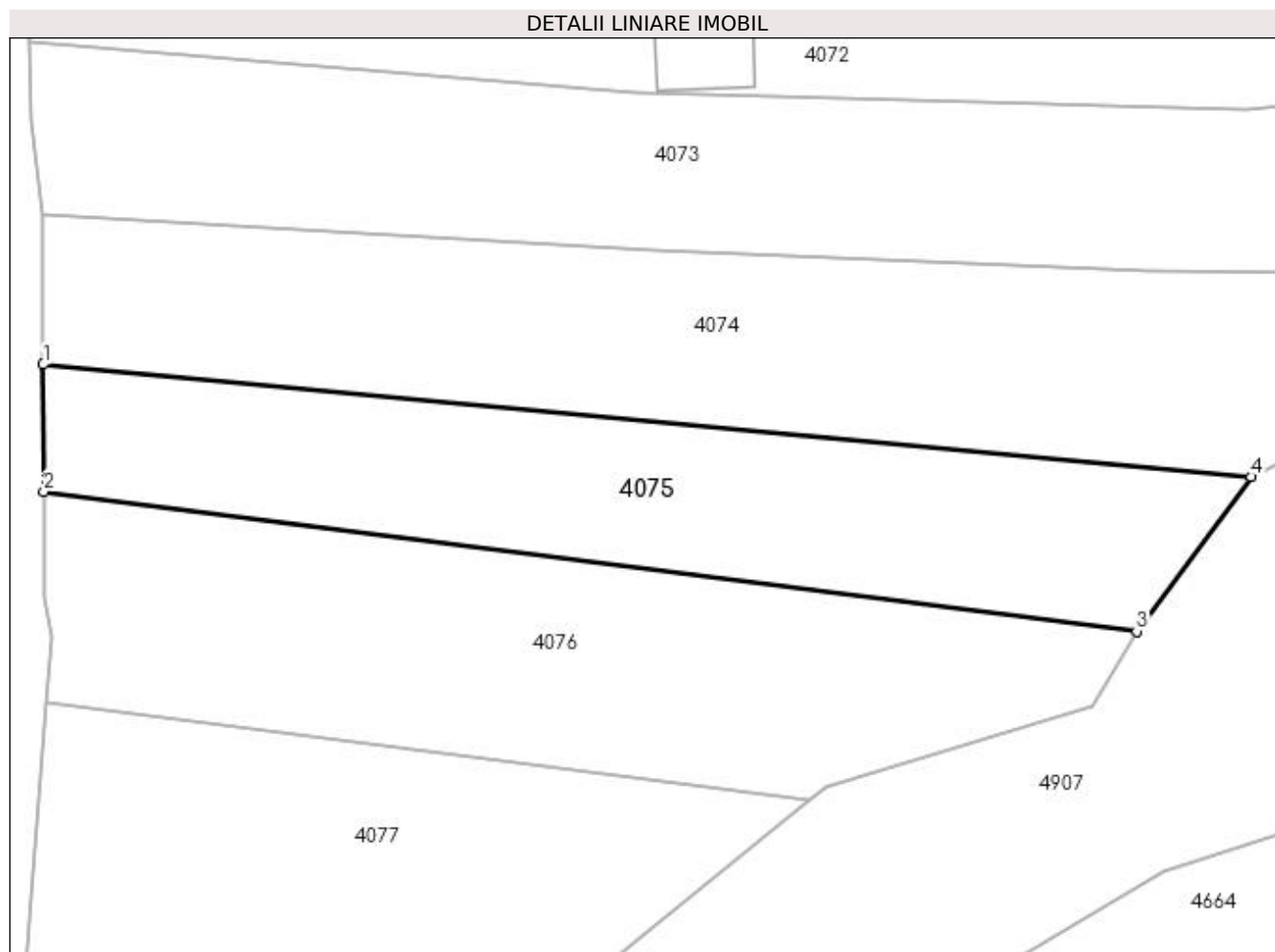
Inscrieri privind dezmembramentele dreptului de proprietate, drepturi reale de garanție și sarcini	Referințe
NU SUNT	

Anexa Nr. 1 La Partea I

Teren

Nr cadastral	Suprafața (mp)*	Observații / Referințe
82373	1.800	

* Suprafața este determinată în planul de proiecție Stereo 70.



Date referitoare la teren

Crt	Categorie folosință	Intravilan	Suprafața (mp)	Tarla	Parcelă	Nr. topo	Observații / Referințe
1	faneata	NU	1.800	31	470,472	-	

Lungime Segmente

1) Valorile lungimilor segmentelor sunt obținute din proiecție în plan.

Punct început	X / Y	Punct sfârșit	X / Y	Lungime segment (** (m)
1	510.072,885 418.026,107	2	510.072,946 418.013,007	13.1
2	510.072,946 418.013,007	3	510.185,769 417.998,592	113.74
3	510.185,769 417.998,592	4	510.197,579 418.014,523	19.831
4	510.197,579 418.014,523	1	510.072,885 418.026,107	125.231

**** Lungimile segmentelor sunt determinate în planul de proiecție Stereo 70 și sunt rotunjite la 1 milimetru.**

***** Distanța dintre puncte este formată din segmente cumulate ce sunt mai mici decât valoarea 1 milimetru.**

**DATE DESPRE IMOBILUL NR. 4076**

Oficiul de Cadastru și Publicitate Imobiliară ARGES
Biroul de Cadastru și Publicitate Imobiliară Campulung

A. Partea I. Descrierea imobilului

TEREN Extravilan

Adresa: Jud. Arges

Nr. Crt	Nr cadastral Nr. topografic	Suprafața* (mp)	Observații / Referințe
A1		2.160	Sector cadastral:44 Teren neimprejmuit;

B. Partea II. Proprietari și acte

Inscrieri privitoare la dreptul de proprietate și alte drepturi reale	Referințe
/	
Act Administrativ nr. 29337, din 16/11/1993 emis de CJPSDPAT ARGES;	
B1	A1
Intabulare, drept de PROPRIETATE, dobândit prin Reconstituire, cota actuala 1/1, cota initiala 1/1 1) VIȘOIU ELISABETA, lipsă CNP	

C. Partea III. SARCINI .

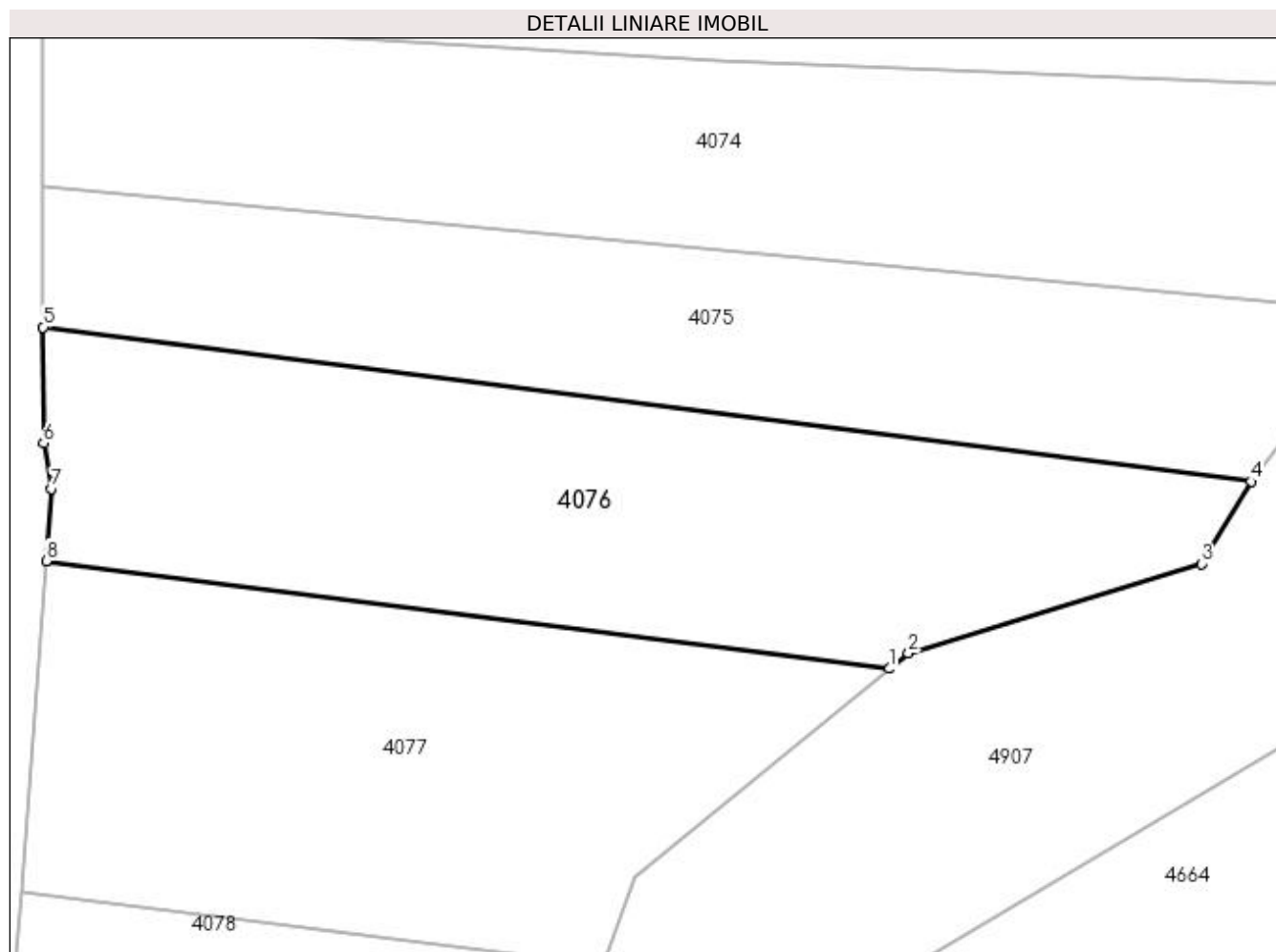
Inscrieri privind dezmembramintele dreptului de proprietate, drepturi reale de garanție și sarcini	Referințe
NU SUNT	

Anexa Nr. 1 La Partea I

Teren

Nr cadastral	Suprafața (mp)*	Observații / Referințe
	2.160	

* Suprafața este determinată în planul de proiecție Stereo 70.



Date referitoare la teren

Crt	Categorie folosință	Intra vilan	Suprafața (mp)	Tarla	Parcelă	Nr. topo	Observații / Referințe
1	livada	NU	2.160	31	470,472,537	-	

Lungime Segmente

1) Valorile lungimilor segmentelor sunt obținute din proiecție în plan.

Punct început	X / Y	Punct sfârșit	X / Y	Lungime segment (** (m)
1	510.151,987 417.981,131	2	510.153,768 417.982,58	2.296
2	510.153,768 417.982,58	3	510.181,131 417.990,923	28.607
3	510.181,131 417.990,923	4	510.185,769 417.998,592	8.962
4	510.185,769 417.998,592	5	510.072,946 418.013,007	113.74
5	510.072,946 418.013,007	6	510.072,996 418.002,18	10.827

Punct început	X / Y	Punct sfârșit	X / Y	Lungime segment (** (m)
6	510.072,996 418.002,18	7	510.073,747 417.997,944	4.302
7	510.073,747 417.997,944	8	510.073,238 417.991,192	6.771
8	510.073,238 417.991,192	1	510.151,987 417.981,131	79.389

** Lungimile segmentelor sunt determinate în planul de proiecție Stereo 70 și sunt rotunjite la 1 milimetru.

*** Distanța dintre puncte este formată din segmente cumulate ce sunt mai mici decât valoarea 1 milimetru.

**DATE DESPRE IMOBILUL NR. 4077**

Oficiul de Cadastru și Publicitate Imobiliară ARGES
Biroul de Cadastru și Publicitate Imobiliară Campulung

A. Partea I. Descrierea imobilului

TEREN Extravilan

Adresa: Jud. Arges

Nr. Crt	Nr cadastral Nr. topografic	Suprafața* (mp)	Observații / Referințe
A1		2.000	Sector cadastral:44 Teren neimprejmuit;

B. Partea II. Proprietari și acte

Inscrieri privitoare la dreptul de proprietate și alte drepturi reale	Referințe
/	
Act Normativ nr. 7, din 13/03/1996 emis de PARLAMENT (art. 13 alin. 15);	
B1	A1
Inscrierea provizorie, drept de PROPRIETATE, dobandit prin Lege, cota actuala 1/1, cota initiala 1/1 1) COMUNA VALEA MARE PRAVAT, CIF:5010196	

C. Partea III. SARCINI .

Inscrieri privind dezmembramintele dreptului de proprietate, drepturi reale de garanție și sarcini	Referințe
NU SUNT	

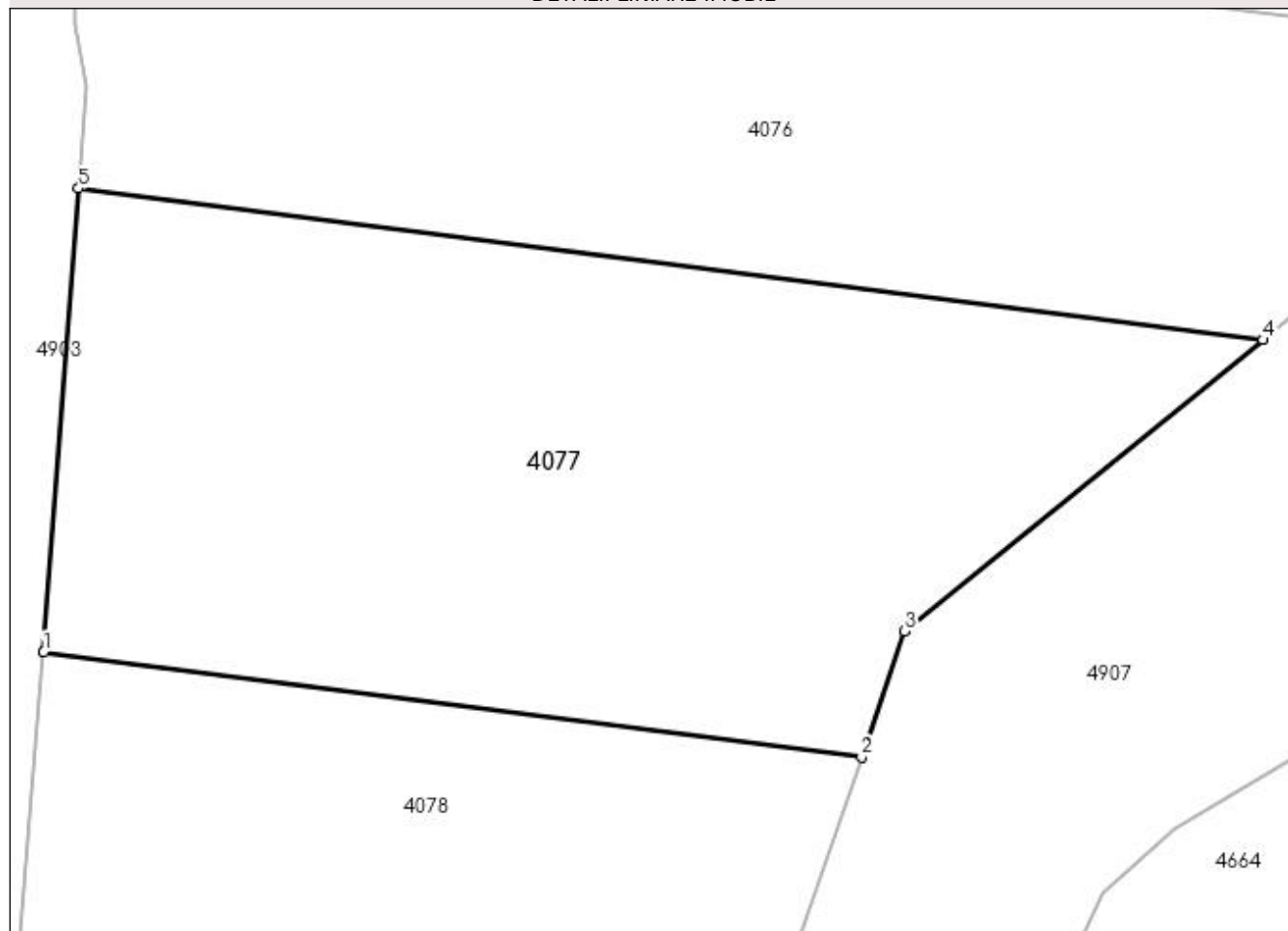
Anexa Nr. 1 La Partea I

Teren

Nr cadastral	Suprafața (mp)*	Observații / Referințe
	2.000	

* Suprafața este determinată în planul de proiecție Stereo 70.

DETALII LINIARE IMOBIL



Date referitoare la teren

Crt	Categorie folosință	Intra vilan	Suprafața (mp)	Tarla	Parcelă	Nr. topo	Observații / Referințe
1	livada	NU	2.000	31	537	-	

Lungime Segmente

1) Valorile lungimilor segmentelor sunt obținute din proiecție în plan.

Punct început	X / Y	Punct sfârșit	X / Y	Lungime segment (** (m)
1	510.070,91 417.960,37	2	510.125,306 417.953,421	54.838
2	510.125,306 417.953,421	3	510.128,167 417.961,76	8.816
3	510.128,167 417.961,76	4	510.151,987 417.981,131	30.702
4	510.151,987 417.981,131	5	510.073,238 417.991,192	79.389
5	510.073,238 417.991,192	1	510.070,91 417.960,37	30.91

**** Lungimile segmentelor sunt determinate în planul de proiecţie Stereo 70 şi sunt rotunjite la 1 milimetru.**

***** Distanţa dintre puncte este formată din segmente cumulate ce sunt mai mici decât valoarea 1 milimetru.**

**DATE DESPRE IMOBILUL NR. 4078**

Oficiul de Cadastru și Publicitate Imobiliară ARGES
Biroul de Cadastru și Publicitate Imobiliară Campulung

A. Partea I. Descrierea imobilului

TEREN Extravilan

Adresa: Jud. Arges, PUNCTUL "VALEA OARZII"

Nr. Crt	Nr cadastral Nr. topografic	Suprafața* (mp)	Observații / Referințe
A1	80553	2.000	Sector cadastral:44 Teren neimprejmuit;

B. Partea II. Proprietari și acte

Inscrieri privitoare la dreptul de proprietate și alte drepturi reale		Referințe
14352 / 14/09/2011		
Act Administrativ nr. 67004, din 07/03/1995 emis de COMISIA JUDETEANA ARGES (act administrativ nr. 7680/01-09-2011 emis de PRIMARIA VALEA MARE PRAVAT; act administrativ nr. 7681/01-09-2011 emis de PRIMARIA VALEA MARE PRAVAT;);		
B1	Intabulare, drept de PROPRIETATE, dobandit prin Reconstituire, cota actuala 1/1, cota initiala 1/1 1) MATEI ELVIRA	A1

C. Partea III. SARCINI .

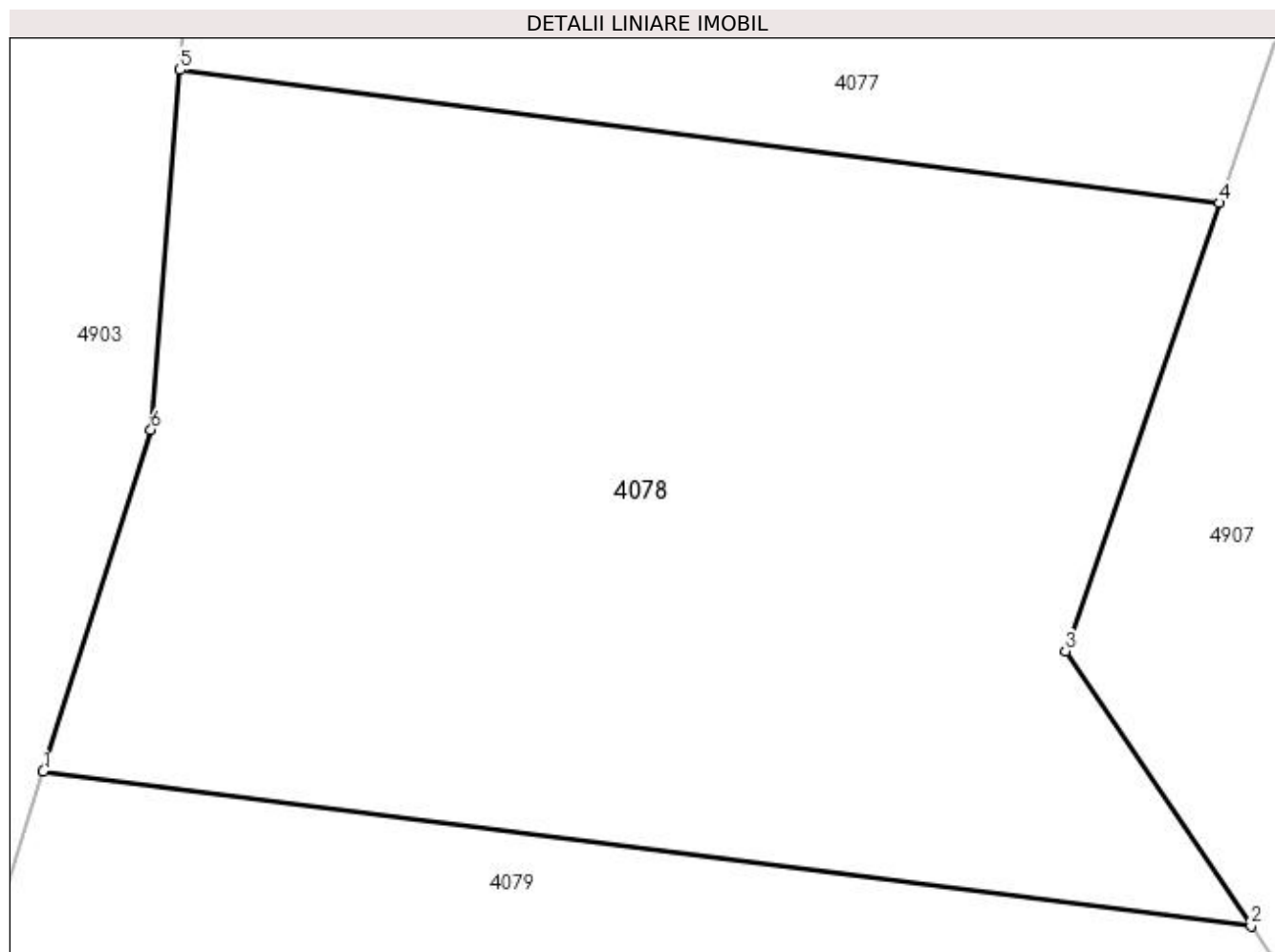
Inscrieri privind dezmembramintele dreptului de proprietate, drepturi reale de garanție și sarcini	Referințe
NU SUNT	

Anexa Nr. 1 La Partea I

Teren

Nr cadastral	Suprafața (mp)*	Observații / Referințe
80553	2.000	

* Suprafața este determinată în planul de proiecție Stereo 70.



Date referitoare la teren

Crt	Categorie folosință	Intra vilan	Suprafața (mp)	Tarla	Parcelă	Nr. topo	Observații / Referințe
1	livada	NU	2.000	31	537	-	

Lungime Segmente

1) Valorile lungimilor segmentelor sunt obținute din proiecție în plan.

Punct început	X / Y	Punct sfârșit	X / Y	Lungime segment (** (m)
1	510.063,753 417.923,683	2	510.126,974 417.915,606	63.735
2	510.126,974 417.915,606	3	510.117,259 417.929,967	17.338
3	510.117,259 417.929,967	4	510.125,306 417.953,421	24.796
4	510.125,306 417.953,421	5	510.070,91 417.960,37	54.838
5	510.070,91 417.960,37	6	510.069,397 417.941,557	18.874

Punct început	X / Y	Punct sfârşit	X / Y	Lungime segment (** (m)
6	510.069,397 417.941,557	1	510.063,753 417.923,683	18.744

** Lungimile segmentelor sunt determinate în planul de proiecţie Stereo 70 şi sunt rotunjite la 1 milimetru.

*** Distanţa dintre puncte este formată din segmente cumulate ce sunt mai mici decât valoarea 1 milimetru.

**DATE DESPRE IMOBILUL NR. 4079**

Oficiul de Cadastru și Publicitate Imobiliară ARGES
Biroul de Cadastru și Publicitate Imobiliară Campulung

A. Partea I. Descrierea imobilului

TEREN Extravilan

Adresa: Jud. Arges

Nr. Crt	Nr cadastral Nr. topografic	Suprafața* (mp)	Observații / Referințe
A1		2.000	Sector cadastral:44 Teren neimprejmuit;

B. Partea II. Proprietari și acte

Inscrieri privitoare la dreptul de proprietate și alte drepturi reale	Referințe
/	
Act Administrativ nr. 23405, din 27/09/1993 emis de CJPSDPAT ARGES;	
B1	A1
Intabulare, drept de PROPRIETATE, dobândit prin Reconstituire, cota actuala 1/1, cota initiala 1/1 1) MITU PETRE, lipsă CNP	

C. Partea III. SARCINI .

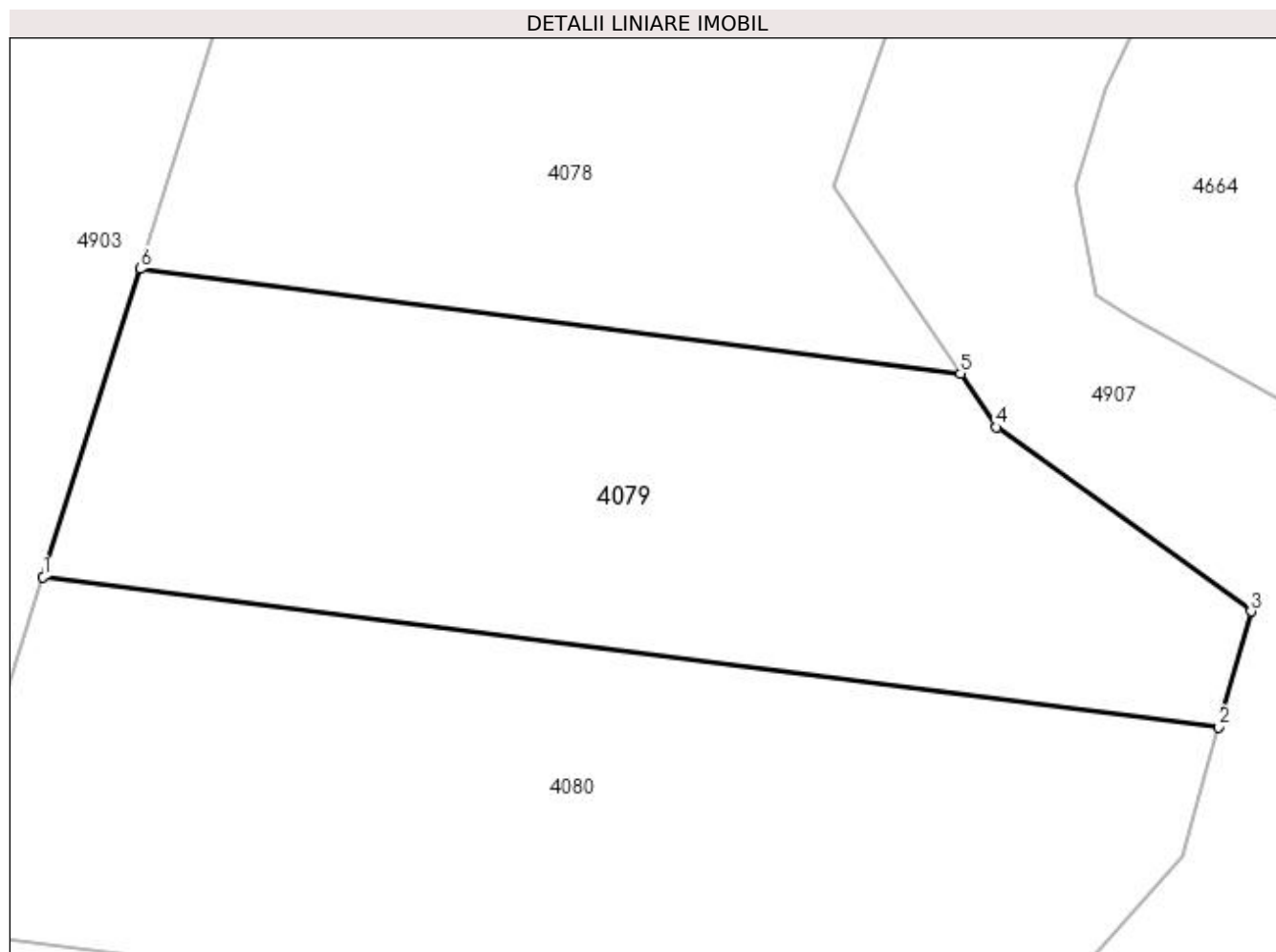
Inscrieri privind dezmembramintele dreptului de proprietate, drepturi reale de garanție și sarcini	Referințe
NU SUNT	

Anexa Nr. 1 La Partea I

Teren

Nr cadastral	Suprafața (mp)*	Observații / Referințe
	2.000	

* Suprafața este determinată în planul de proiecție Stereo 70.



Date referitoare la teren

Crt	Categorie folosință	Intra vilan	Suprafața (mp)	Tarla	Parcelă	Nr. topo	Observații / Referințe
1	livada	NU	2.000	31	537	-	

Lungime Segmente

1) Valorile lungimilor segmentelor sunt obținute din proiecție în plan.

Punct început	X / Y	Punct sfârșit	X / Y	Lungime segment (** (m)
1	510.056,264 417.899,963	2	510.146,871 417.888,386	91.344
2	510.146,871 417.888,386	3	510.149,361 417.897,296	9.251
3	510.149,361 417.897,296	4	510.129,756 417.911,493	24.206
4	510.129,756 417.911,493	5	510.126,974 417.915,606	4.966
5	510.126,974 417.915,606	6	510.063,753 417.923,683	63.735

Punct început	X / Y	Punct sfârșit	X / Y	Lungime segment (** (m)
6	510.063,753 417.923,683	1	510.056,264 417.899,963	24.874

** Lungimile segmentelor sunt determinate în planul de proiecție Stereo 70 și sunt rotunjite la 1 milimetru.

*** Distanța dintre puncte este formată din segmente cumulate ce sunt mai mici decât valoarea 1 milimetru.

**DATE DESPRE IMOBILUL NR. 4080**

Oficiul de Cadastru și Publicitate Imobiliară ARGES
Biroul de Cadastru și Publicitate Imobiliară Campulung

A. Partea I. Descrierea imobilului

TEREN Extravilan

Adresa: Jud. Arges

Nr. Crt	Nr cadastral Nr. topografic	Suprafața* (mp)	Observații / Referințe
A1		2.500	Sector cadastral:44 Teren neimprejmuit;

B. Partea II. Proprietari și acte

Inscrieri privitoare la dreptul de proprietate și alte drepturi reale	Referințe
/	
Act Administrativ nr. 34776, din 14/02/1994 emis de CJPSDPAT ARGES;	
B1	A1
Intabulare, drept de PROPRIETATE, dobândit prin Reconstituire, cota actuala 1/1, cota initiala 1/1 1) RUCĂREANU NICOLAE, lipsă CNP	

C. Partea III. SARCINI .

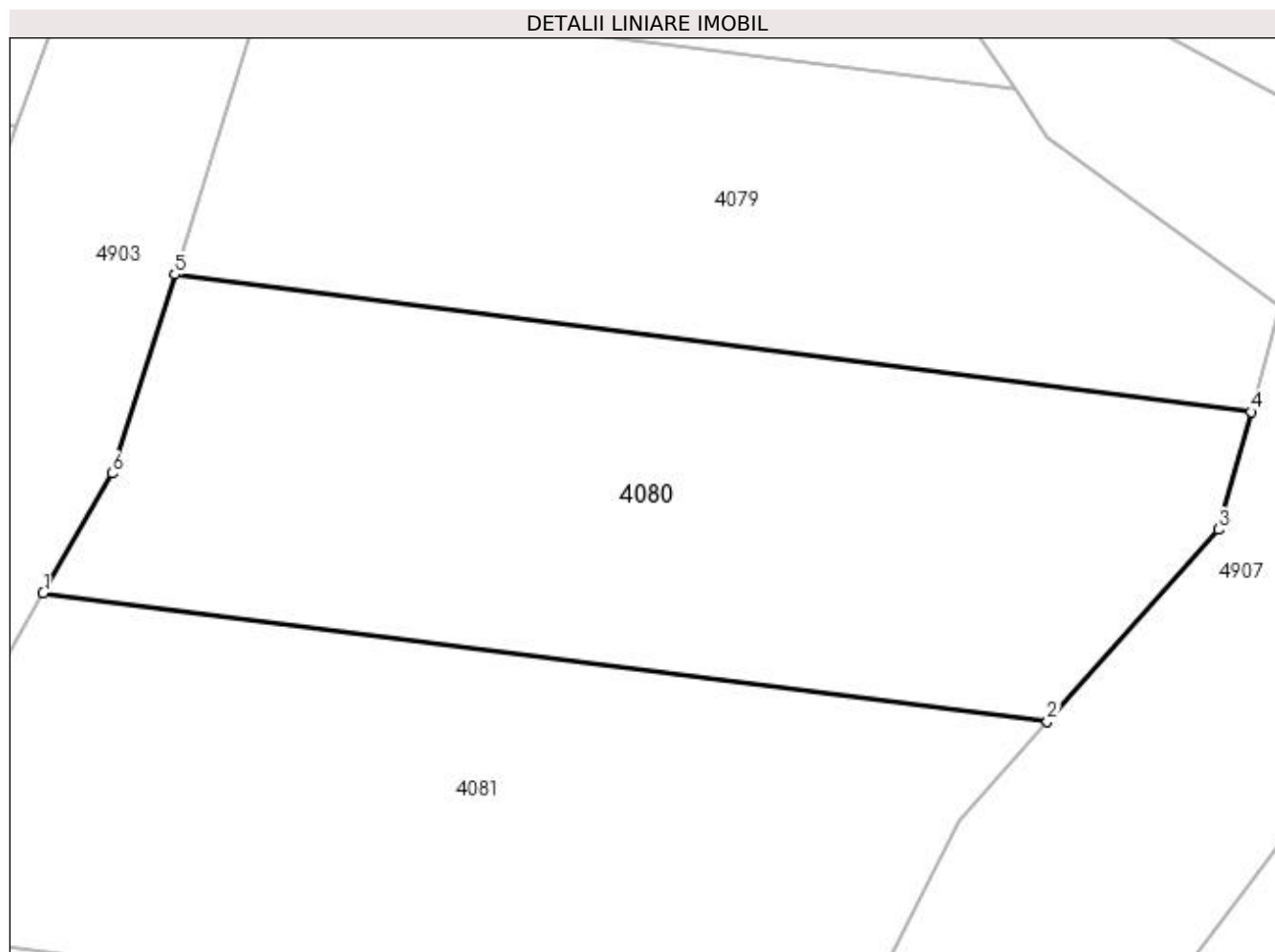
Inscrieri privind dezmembramentele dreptului de proprietate, drepturi reale de garanție și sarcini	Referințe
NU SUNT	

Anexa Nr. 1 La Partea I

Teren

Nr cadastral	Suprafața (mp)*	Observații / Referințe
	2.500	

* Suprafața este determinată în planul de proiecție Stereo 70.



Date referitoare la teren

Crt	Categorie folosință	Intra vilan	Suprafața (mp)	Tarla	Parcelă	Nr. topo	Observații / Referințe
1	livada	NU	2.500	31	537	-	

Lungime Segmente

1) Valorile lungimilor segmentelor sunt obținute din proiecție în plan.

Punct început	X / Y	Punct sfârșit	X / Y	Lungime segment (** (m)
1	510.045,184 417.873,139	2	510.129,724 417.862,338	85.227
2	510.129,724 417.862,338	3	510.144,104 417.878,486	21.623
3	510.144,104 417.878,486	4	510.146,871 417.888,386	10.279
4	510.146,871 417.888,386	5	510.056,264 417.899,963	91.344
5	510.056,264 417.899,963	6	510.050,976 417.883,216	17.562

Punct început	X / Y	Punct sfârșit	X / Y	Lungime segment (** (m)
6	510.050,976 417.883,216	1	510.045,184 417.873,139	11.623

** Lungimile segmentelor sunt determinate în planul de proiecție Stereo 70 și sunt rotunjite la 1 milimetru.

*** Distanța dintre puncte este formată din segmente cumulate ce sunt mai mici decât valoarea 1 milimetru.

**DATE DESPRE IMOBILUL NR. 4081**

Oficiul de Cadastru și Publicitate Imobiliară ARGES
Biroul de Cadastru și Publicitate Imobiliară Campulung

A. Partea I. Descrierea imobilului

TEREN Extravilan

Adresa: Jud. Arges, Punctul " VI. Oarzei ".

Nr. Crt	Nr cadastral Nr. topografic	Suprafața* (mp)	Observații / Referințe
A1	82438	2.500	Sector cadastral:44 Teren neimprejmuit;

B. Partea II. Proprietari și acte

Inscrieri privitoare la dreptul de proprietate și alte drepturi reale		Referințe
21723 / 12/10/2021		
Actiune In Instanta nr. 1455, din 20/06/2017 emis de JUDECATORIA CAMPULUNG, ARGES (act administrativ nr 4544 din 14.09.2021, emis de PRIM COM VALEA MARE PRAVAT;act administrativ nr 4541 din 14.09.2021, emis de PRIM COM VALEA MARE PRAVAT);		
B1	Intabulare, drept de PROPRIETATE- bun propriu, dobandit prin lesire Din Indiviziune, cota actuala 1/1, cota initiala 1/1 1) SEXLINGER AURELIA	A1

C. Partea III. SARCINI .

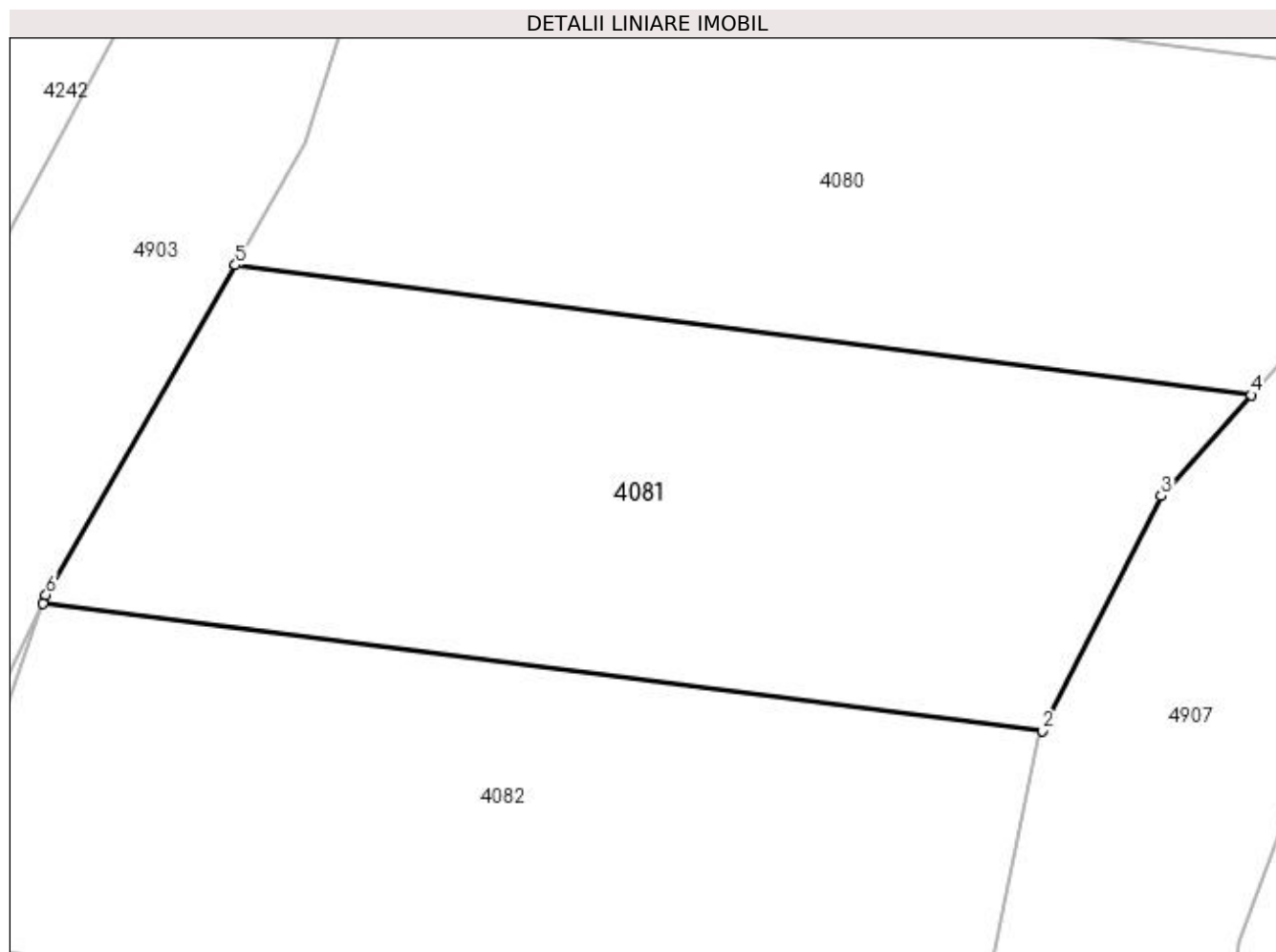
Inscrieri privind dezmembramintele dreptului de proprietate, drepturi reale de garanție și sarcini	Referințe
NU SUNT	

Anexa Nr. 1 La Partea I

Teren

Nr cadastral	Suprafața (mp)*	Observații / Referințe
82438	2.500	

* Suprafața este determinată în planul de proiecție Stereo 70.



Date referitoare la teren

Crt	Categorie folosință	Intra vilan	Suprafața (mp)	Tarla	Parcelă	Nr. topo	Observații / Referințe
1	livada	NU	2.500	31	537	-	

Lungime Segmente

1) Valorile lungimilor segmentelor sunt obținute din proiecție în plan.

Punct început	X / Y	Punct sfârșit	X / Y	Lungime segment (** (m)
1	510.029,178 417.845,022	2	510.112,367 417.834,394	83.865
2	510.112,367 417.834,394	3	510.122,242 417.853,936	21.895
3	510.122,242 417.853,936	4	510.129,724 417.862,338	11.251
4	510.129,724 417.862,338	5	510.045,184 417.873,139	85.227
5	510.045,184 417.873,139	6	510.029,421 417.845,714	31.632

Punct început	X / Y	Punct sfârșit	X / Y	Lungime segment (** (m)
6	510.029,421 417.845,714	1	510.029,178 417.845,022	0.733

** Lungimile segmentelor sunt determinate în planul de proiecție Stereo 70 și sunt rotunjite la 1 milimetru.

*** Distanța dintre puncte este formată din segmente cumulate ce sunt mai mici decât valoarea 1 milimetru.

**DATE DESPRE IMOBILUL NR. 4082**

Oficiul de Cadastru și Publicitate Imobiliară ARGES
Biroul de Cadastru și Publicitate Imobiliară Campulung

A. Partea I. Descrierea imobilului

TEREN Extravilan

Adresa: Jud. Arges

Nr. Crt	Nr cadastral Nr. topografic	Suprafața* (mp)	Observații / Referințe
A1		2.500	Sector cadastral:44 Teren neimprejmuit;

B. Partea II. Proprietari și acte

Inscrieri privitoare la dreptul de proprietate și alte drepturi reale	Referințe
/	
Act Administrativ nr. 96396, din 14/04/1997 emis de CJPSDPAT ARGES;	
B1	A1
Intabulare, drept de PROPRIETATE, dobândit prin Reconstituire, cota actuala 1/1, cota initiala 1/1 1) MATEI MARIA, lipsă CNP	

C. Partea III. SARCINI .

Inscrieri privind dezmembramintele dreptului de proprietate, drepturi reale de garanție și sarcini	Referințe
NU SUNT	

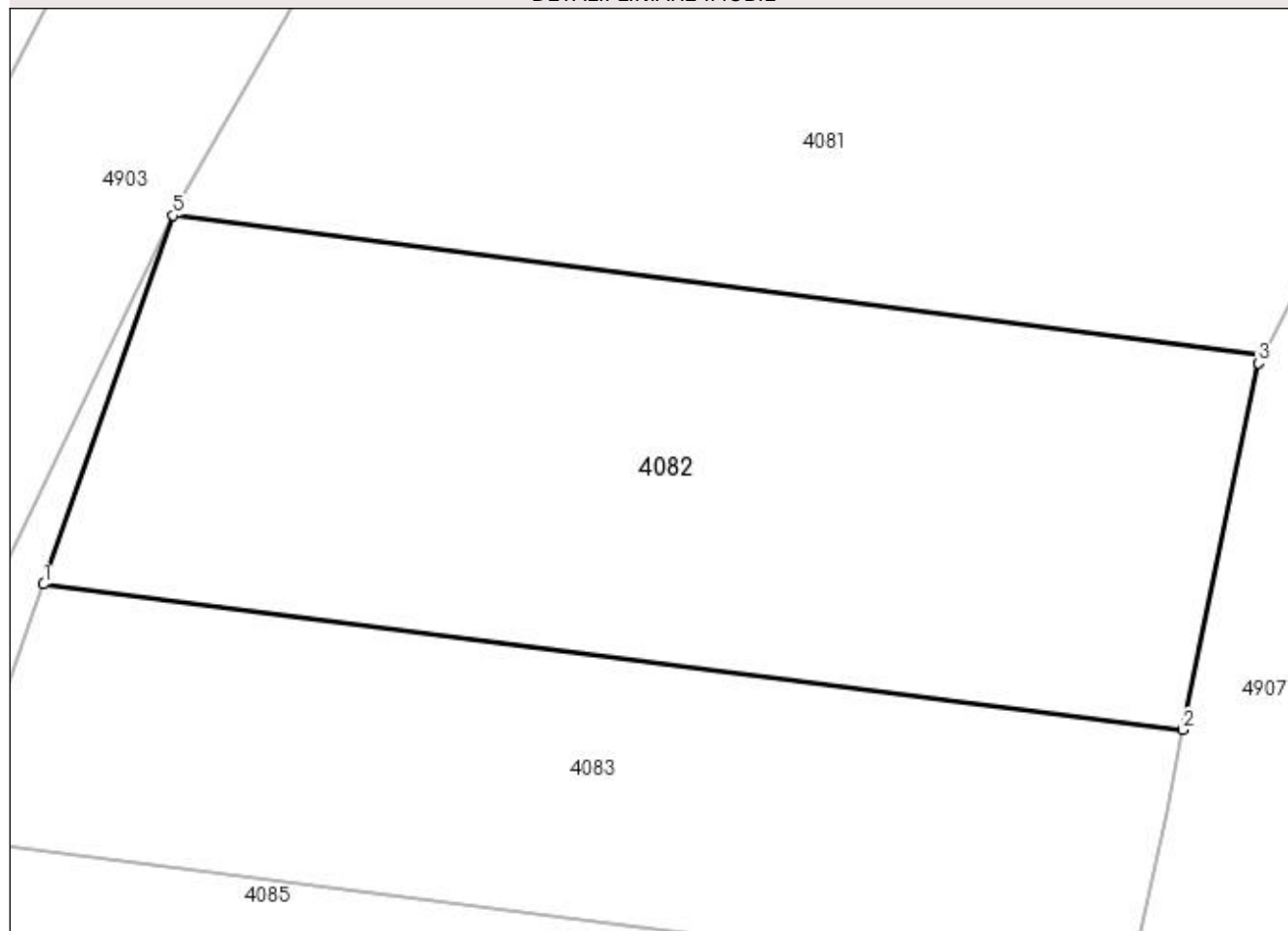
Anexa Nr. 1 La Partea I

Teren

Nr cadastral	Suprafața (mp)*	Observații / Referințe
	2.500	

* Suprafața este determinată în planul de proiecție Stereo 70.

DETALII LINIARE IMOBIL



Date referitoare la teren

Crt	Categorie folosință	Intra vilan	Suprafața (mp)	Tarla	Parcelă	Nr. topo	Observații / Referințe
1	livada	NU	2.500	31	537	-	

Lungime Segmente

1) Valorile lungimilor segmentelor sunt obținute din proiecție în plan.

Punct început	X / Y	Punct sfârșit	X / Y	Lungime segment (** (m)
1	510.019,281 417.816,875	2	510.106,279 417.805,761	87.705
2	510.106,279 417.805,761	3	510.112,043 417.833,752	28.578
3	510.112,043 417.833,752	4	510.112,367 417.834,394	0.719
4	510.112,367 417.834,394	5	510.029,178 417.845,022	83.865
5	510.029,178 417.845,022	1	510.019,281 417.816,875	29.836

**** Lungimile segmentelor sunt determinate în planul de proiecție Stereo 70 și sunt rotunjite la 1 milimetru.**

***** Distanța dintre puncte este formată din segmente cumulate ce sunt mai mici decât valoarea 1 milimetru.**

**DATE DESPRE IMOBILUL NR. 4083**

Oficiul de Cadastru și Publicitate Imobiliară ARGES
Biroul de Cadastru și Publicitate Imobiliară Campulung

A. Partea I. Descrierea imobilului

TEREN Extravilan

Adresa: Jud. Arges

Nr. Crt	Nr cadastral Nr. topografic	Suprafața* (mp)	Observații / Referințe
A1		1.800	Sector cadastral:44 Teren neimprejmuit;

B. Partea II. Proprietari și acte

Inscrieri privitoare la dreptul de proprietate și alte drepturi reale	Referințe
/	
Act Administrativ nr. 40464, din 24/09/2014 emis de CJPSDPAT ARGEȘ;	
B1	A1
Intabulare, drept de PROPRIETATE, dobândit prin Reconstituire, cota actuala 1/1, cota initiala 1/1	
1) UNGUREANU MARIA, lipsă CNP	
2) GONT ECATERINA, lipsă CNP	
3) UNGUREANU ION, lipsă CNP	

C. Partea III. SARCINI .

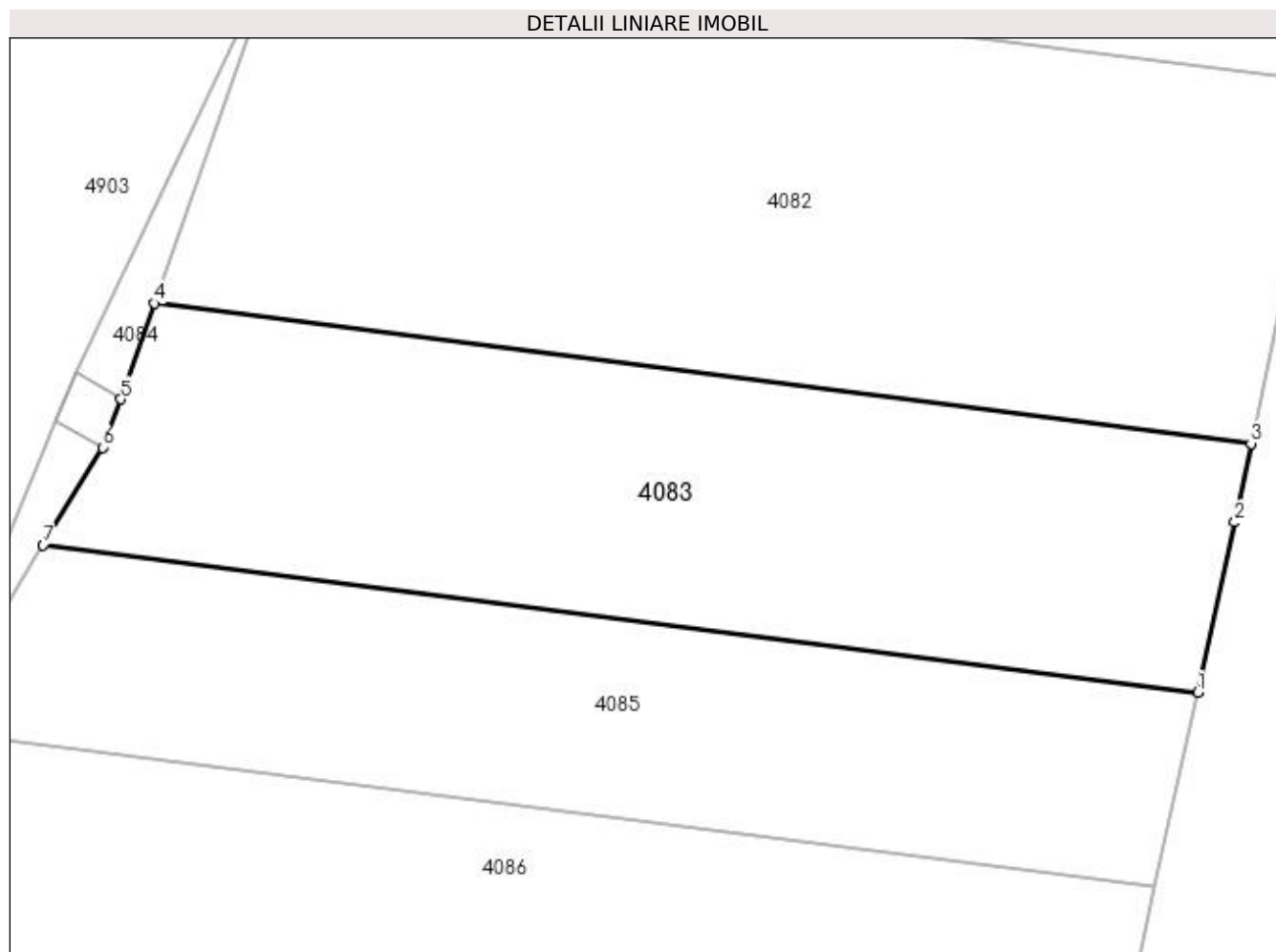
Inscrieri privind dezmembramintele dreptului de proprietate, drepturi reale de garanție și sarcini	Referințe
NU SUNT	

Anexa Nr. 1 La Partea I

Teren

Nr cadastral	Suprafața (mp)*	Observații / Referințe
	1.800	

* Suprafața este determinată în planul de proiecție Stereo 70.



Date referitoare la teren

Crt	Categorie folosință	Intra vilan	Suprafața (mp)	Tarla	Parcelă	Nr. topo	Observații / Referințe
1	livada	NU	1.800	31	537	-	

Lungime Segmente

1) Valorile lungimilor segmentelor sunt obținute din proiecție în plan.

Punct început	X / Y	Punct sfârșit	X / Y	Lungime segment (** (m)
1	510.102,026 417.786,023	2	510.104,994 417.799,521	13.82
2	510.104,994 417.799,521	3	510.106,279 417.805,761	6.371
3	510.106,279 417.805,761	4	510.019,281 417.816,875	87.705
4	510.019,281 417.816,875	5	510.016,61 417.809,278	8.053
5	510.016,61 417.809,278	6	510.015,161 417.805,452	4.091

Punct început	X / Y	Punct sfârșit	X / Y	Lungime segment (** (m)
6	510.015,161 417.805,452	7	510.010,456 417.797,722	9.049
7	510.010,456 417.797,722	1	510.102,026 417.786,023	92.314

** Lungimile segmentelor sunt determinate în planul de proiecție Stereo 70 și sunt rotunjite la 1 milimetru.

*** Distanța dintre puncte este formată din segmente cumulate ce sunt mai mici decât valoarea 1 milimetru.

**DATE DESPRE IMOBILUL NR. 4084**

Oficiul de Cadastru și Publicitate Imobiliară ARGES
Biroul de Cadastru și Publicitate Imobiliară Campulung

A. Partea I. Descrierea imobilului

TEREN Extravilan

Adresa: Jud. Arges

Nr. Crt	Nr cadastral Nr. topografic	Suprafața* (mp)	Observații / Referințe
A1		157	Sector cadastral:44 Teren neimprijmit;

Construcții

Crt	Nr cadastral Nr. topografic	Adresa	Observații / Referințe
A1.1		Jud. Arges	Nr. niveluri:1; S. construita la sol:17 mp; S. construita desfasurata:17 mp;

B. Partea II. Proprietari și acte

Inscrieri privitoare la dreptul de proprietate și alte drepturi reale	Referințe
/	
Act Normativ nr. 7, din 13/03/1996 emis de PARLAMENT (art. 13 alin. 15);	
B1	Inscrierea provizorie, drept de PROPRIETATE, dobandit prin Lege, cota actuala 1/1, cota initiala 1/1 1) COMUNA VALEA MARE PRAVAT, CIF:5010196
	A1, A1.1

C. Partea III. SARCINI .

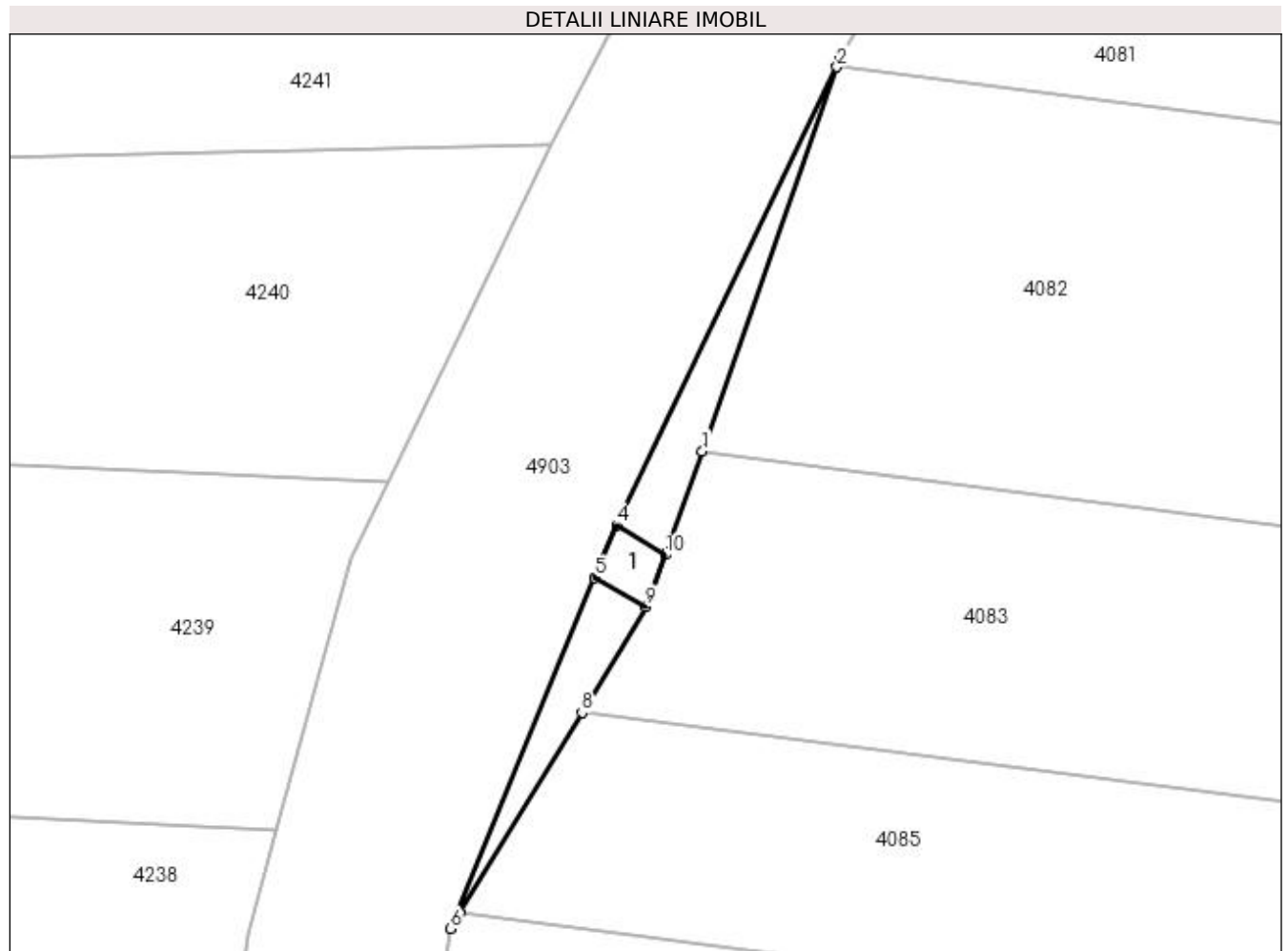
Inscrieri privind dezmembramintele dreptului de proprietate, drepturi reale de garanție și sarcini	Referințe
NU SUNT	

Anexa Nr. 1 La Partea I

Teren

Nr cadastral	Suprafața (mp)*	Observații / Referințe
	157	

* Suprafața este determinată în planul de proiecție Stereo 70.



Date referitoare la teren

Crt	Categorie folosință	Intra vilan	Suprafața (mp)	Tarla	Parcelă	Nr. topo	Observații / Referințe
1	pasune	NU	157	31	537	-	

Date referitoare la construcții

Crt	Număr	Destinație construcție	Supraf. (mp)	Situație juridică	Observații / Referințe
A1.1		construcții anexa	17	Cu acte	Nr. niveluri:1; S. construita la sol:17 mp; S. construita desfasurata:17 mp;

Lungime Segmente

1) Valorile lungimilor segmentelor sunt obținute din proiecție în plan.

Punct început	X / Y	Punct sfârșit	X / Y	Lungime segment (** (m)
1	510.019,281 417.816,875	2	510.029,178 417.845,022	29.836
2	510.029,178 417.845,022	3	510.029,421 417.845,714	0.733
3	510.029,421 417.845,714	4	510.013,022 417.811,449	37.987
4	510.013,022 417.811,449	5	510.011,399 417.807,613	4.165

Punct început	X / Y	Punct sfârșit	X / Y	Lungime segment (** (m)
5	510.011,399 417.807,613	6	510.000,814 417.781,881	27.824
6	510.000,814 417.781,881	7	510.001,507 417.783,02	1.333
7	510.001,507 417.783,02	8	510.010,456 417.797,722	17.211
8	510.010,456 417.797,722	9	510.015,161 417.805,452	9.049
9	510.015,161 417.805,452	10	510.016,61 417.809,278	4.091
10	510.016,61 417.809,278	1	510.019,281 417.816,875	8.053

** Lungimile segmentelor sunt determinate în planul de proiecție Stereo 70 și sunt rotunjite la 1 milimetru.

*** Distanța dintre puncte este formată din segmente cumulate ce sunt mai mici decât valoarea 1 milimetru.

**DATE DESPRE IMOBILUL NR. 4085**

Oficiul de Cadastru și Publicitate Imobiliară ARGES
Biroul de Cadastru și Publicitate Imobiliară Campulung

A. Partea I. Descrierea imobilului

TEREN Extravilan

Nr. CF vechi:206
Nr. cadastral vechi:330

Adresa: Jud. Arges, punct Valea Oarzei

Nr. Crt	Nr cadastral Nr. topografic	Suprafața* (mp)	Observații / Referințe
A1	81971	1.495	Sector cadastral:44 Teren neimprejmuit;

B. Partea II. Proprietari și acte

Inscrieri privitoare la dreptul de proprietate și alte drepturi reale		Referințe
197 / 21/01/2003		
Act Notarial nr. 5648, din 24/12/2002 emis de BNP IONESCU CORNELIA;		
B1	Intabulare, drept de PROPRIETATE, dobandit prin Conventie, cota actuala 1/1, cota initiala 1/1 1) CHINGARU SERGIU 2) CHINGARU TUDORIȚA	A1

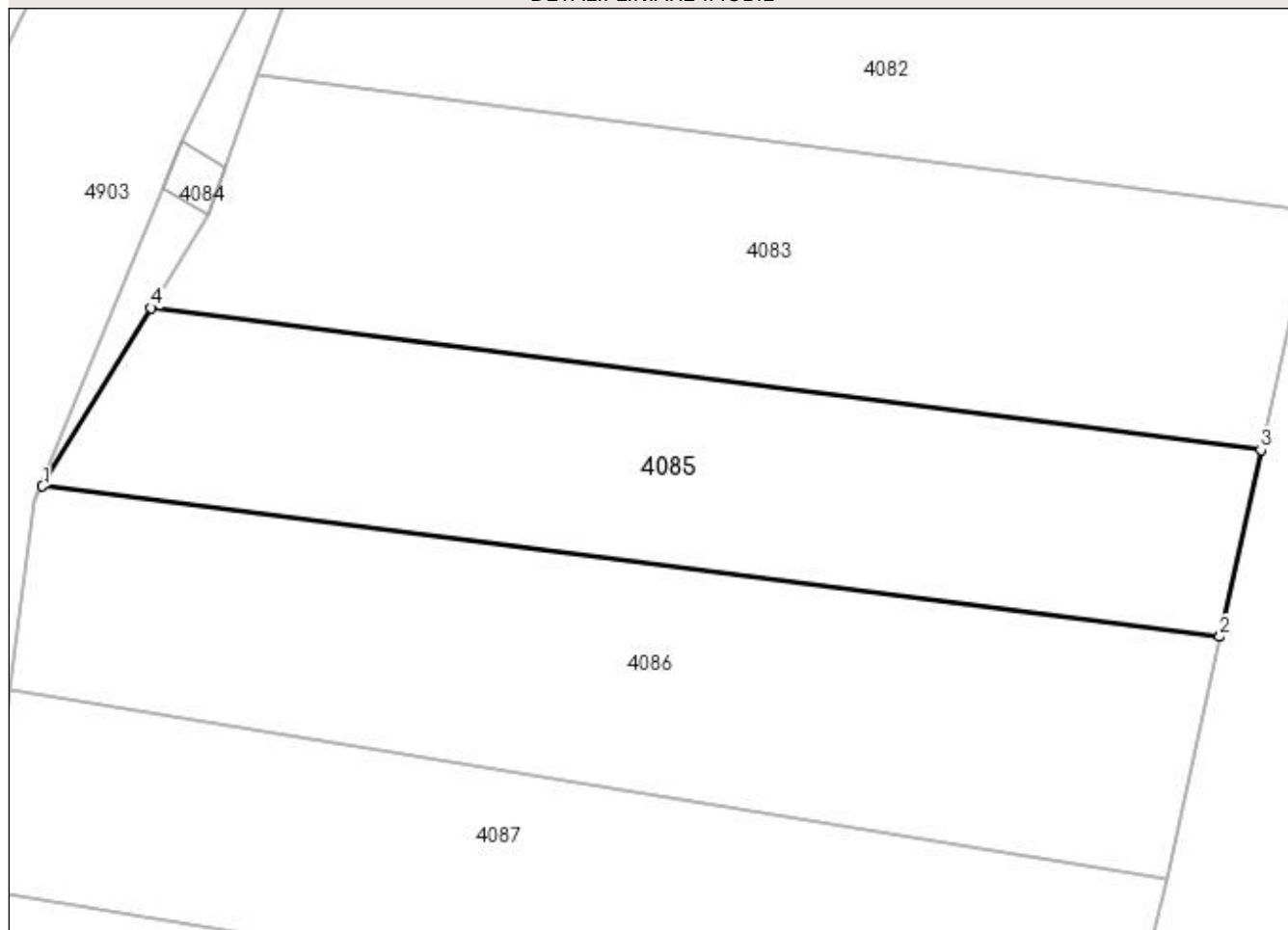
C. Partea III. SARCINI .

Inscrieri privind dezmembramintele dreptului de proprietate, drepturi reale de garanție și sarcini	Referințe
NU SUNT	

Anexa Nr. 1 La Partea I**Teren**

Nr cadastral	Suprafața (mp)*	Observații / Referințe
81971	1.495	

* Suprafața este determinată în planul de proiecție Stereo 70.

DETALII LINIARE IMOBIL**Date referitoare la teren**

Crt	Categorie folosință	Intra vilan	Suprafața (mp)	Tarla	Parcelă	Nr. topo	Observații / Referințe
1	livada	NU	1.495	31	537	-	

Lungime Segmente

1) Valorile lungimilor segmentelor sunt obținute din proiecție în plan.

Punct început	X / Y	Punct sfârșit	X / Y	Lungime segment (** (m)
1	510.001,507 417.783,02	2	510.098,637 417.770,611	97.919
2	510.098,637 417.770,611	3	510.102,026 417.786,023	15.78
3	510.102,026 417.786,023	4	510.010,456 417.797,722	92.314
4	510.010,456 417.797,722	1	510.001,507 417.783,02	17.211

**** Lungimile segmentelor sunt determinate în planul de proiecție Stereo 70 și sunt rotunjite la 1 milimetru.**

***** Distanța dintre puncte este formată din segmente cumulate ce sunt mai mici decât valoarea 1 milimetru.**

**DATE DESPRE IMOBILUL NR. 4086**

Oficiul de Cadastru și Publicitate Imobiliară ARGES
Biroul de Cadastru și Publicitate Imobiliară Campulung

A. Partea I. Descrierea imobilului

TEREN Extravilan

Nr. cadastral vechi:805

Adresa: Jud. Arges

Nr. Crt	Nr cadastral Nr. topografic	Suprafata* (mp)	Observatii / Referinta
A1	80160	1.826	Sector cadastral:44 Teren neimprejmuit; pct. V. Oarzii

B. Partea II. Proprietari și acte

Inscrieri privitoare la dreptul de proprietate și alte drepturi reale		Referințe
12936 / 14/12/2009		
Act Notarial nr. 163, din 09/12/2009 emis de BNP ZIPISI CORNELIA (act administrativ nr. 9737/11-05-1993 emis de COMISIA JUDETEANA ARGES.);		
B1	Intabulare, drept de PROPRIETATE, dobandit prin Succesiune, cota actuala 1/1, cota initiala 1/1 1) BRATU MIHAIL GAVRIL	A1

C. Partea III. SARCINI .

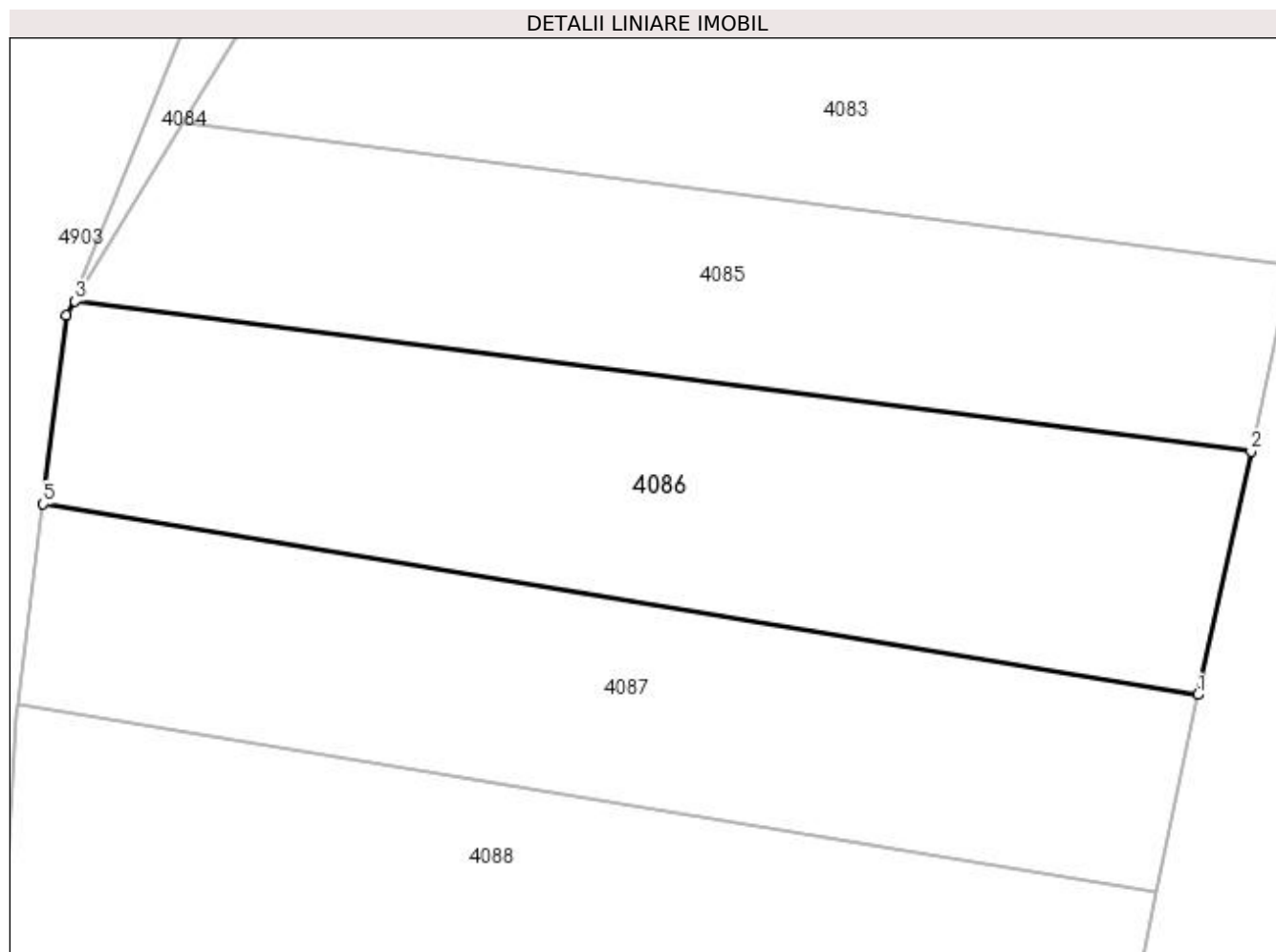
Inscrieri privind dezmembramintele dreptului de proprietate, drepturi reale de garanție și sarcini	Referințe
NU SUNT	

Anexa Nr. 1 La Partea I

Teren

Nr cadastral	Suprafața (mp)*	Observații / Referințe
80160	1.826	pct. V. Oarzii

* Suprafața este determinată în planul de proiecție Stereo 70.



Date referitoare la teren

Crt	Categorie folosință	Intra vilan	Suprafața (mp)	Tarla	Parcelă	Nr. topo	Observații / Referințe
1	livada	NU	1.826	31	537	-	

Lungime Segmente

1) Valorile lungimilor segmentelor sunt obținute din proiecție în plan.

Punct început	X / Y	Punct sfârșit	X / Y	Lungime segment (** (m)
1	510.094,223 417.750,536	2	510.098,637 417.770,611	20.555
2	510.098,637 417.770,611	3	510.001,507 417.783,02	97.919
3	510.001,507 417.783,02	4	510.000,814 417.781,881	1.333
4	510.000,814 417.781,881	5	509.998,864 417.766,272	15.73
5	509.998,864 417.766,272	1	510.094,223 417.750,536	96.649

**** Lungimile segmentelor sunt determinate în planul de proiecție Stereo 70 și sunt rotunjite la 1 milimetru.**

***** Distanța dintre puncte este formată din segmente cumulate ce sunt mai mici decât valoarea 1 milimetru.**

**DATE DESPRE IMOBILUL NR. 4087**

Oficiul de Cadastru și Publicitate Imobiliară ARGES
Biroul de Cadastru și Publicitate Imobiliară Campulung

A. Partea I. Descrierea imobilului

TEREN Extravilan

Adresa: Jud. Arges

Nr. Crt	Nr cadastral Nr. topografic	Suprafața* (mp)	Observații / Referințe
A1		1.600	Sector cadastral:44 Teren neimprejmit;

B. Partea II. Proprietari și acte

Inscrieri privitoare la dreptul de proprietate și alte drepturi reale		Referințe
/		
Act Notarial nr. 20, din 08/03/2016 emis de NP TULUCA FILOFTEIA (Titlu de proprietate nr.19164/17.08.1993 emis de CJPSDPAT ARGES);		
B1	Intabulare, drept de PROPRIETATE bun propriu , dobandit prin Succesiune, cota actuala 1/2, cota initiala 1/2 1) STĂNICĂ ADRIAN	A1
B2	Intabulare, drept de PROPRIETATE bun propriu , dobandit prin Succesiune, cota actuala 1/2, cota initiala 1/2 1) STĂNICĂ FLORENTINA	A1

C. Partea III. SARCINI .

Inscrieri privind dezmembramintele dreptului de proprietate, drepturi reale de garanție și sarcini	Referințe
NU SUNT	

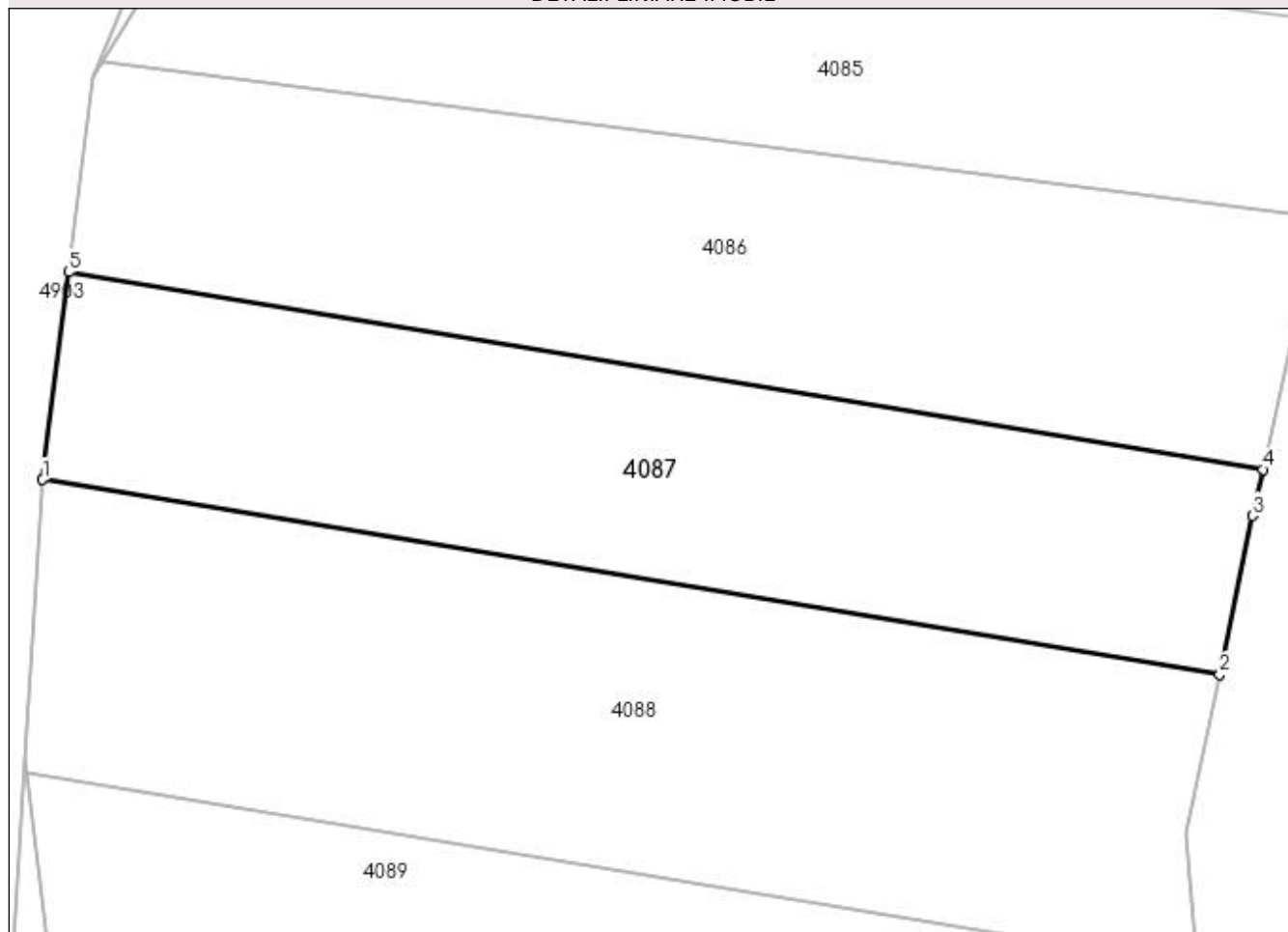
Anexa Nr. 1 La Partea I

Teren

Nr cadastral	Suprafața (mp)*	Observații / Referințe
	1.600	

* Suprafața este determinată în planul de proiecție Stereo 70.

DETALII LINIARE IMOBIL



Date referitoare la teren

Crt	Categorie folosință	Intra vilan	Suprafața (mp)	Tarla	Parcelă	Nr. topo	Observații / Referințe
1	livada	NU	1.600	31	537	-	

Lungime Segmente

1) Valorile lungimilor segmentelor sunt obținute din proiecție în plan.

Punct început	X / Y	Punct sfârșit	X / Y	Lungime segment (** (m)
1	509.996,794 417.749,71	2	510.090,786 417.734,2	95.263
2	510.090,786 417.734,2	3	510.093,412 417.746,846	12.916
3	510.093,412 417.746,846	4	510.094,223 417.750,536	3.778
4	510.094,223 417.750,536	5	509.998,864 417.766,272	96.649
5	509.998,864 417.766,272	1	509.996,794 417.749,71	16.691

**** Lungimile segmentelor sunt determinate în planul de proiecție Stereo 70 și sunt rotunjite la 1 milimetru.**

***** Distanța dintre puncte este formată din segmente cumulate ce sunt mai mici decât valoarea 1 milimetru.**

**DATE DESPRE IMOBILUL NR. 4088**

Oficiul de Cadastru și Publicitate Imobiliară ARGES
Biroul de Cadastru și Publicitate Imobiliară Campulung

A. Partea I. Descrierea imobilului

TEREN Extravilan

Adresa: Jud. Arges

Nr. Crt	Nr cadastral Nr. topografic	Suprafața* (mp)	Observații / Referințe
A1		2.200	Sector cadastral:44 Teren neimprejmuit;

B. Partea II. Proprietari și acte

Inscrieri privitoare la dreptul de proprietate și alte drepturi reale		Referințe
/		
Act Normativ nr. 7, din 13/03/1996 emis de PARLAMENT (art. 13 alin. 15);		
B1	Inscrierea provizorie, drept de PROPRIETATE, dobandit prin Lege, cota actuala 1/1, cota initiala 1/1 1) COMUNA VALEA MARE PRAVAT, CIF:5010196	A1

C. Partea III. SARCINI .

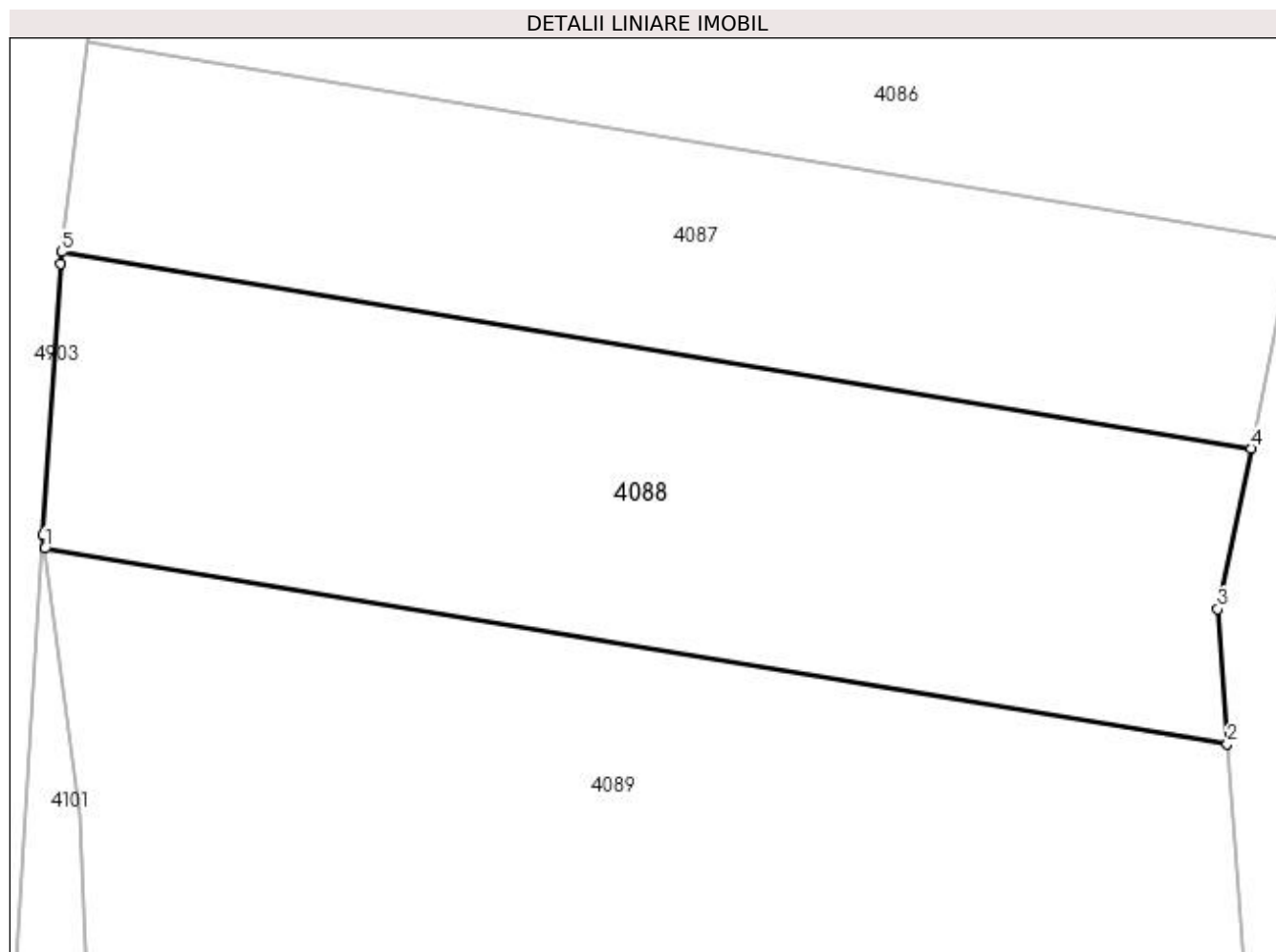
Inscrieri privind dezmembramintele dreptului de proprietate, drepturi reale de garanție și sarcini	Referințe
NU SUNT	

Anexa Nr. 1 La Partea I

Teren

Nr cadastral	Suprafața (mp)*	Observații / Referințe
	2.200	

* Suprafața este determinată în planul de proiecție Stereo 70.



Date referitoare la teren

Crt	Categorie folosință	Intra vilan	Suprafața (mp)	Tarla	Parcelă	Nr. topo	Observații / Referințe
1	livada	NU	2.200	31	537	-	

Lungime Segmente

1) Valorile lungimilor segmentelor sunt obținute din proiecție în plan.

Punct început	X / Y	Punct sfârșit	X / Y	Lungime segment (** (m)
1	509.995,461 417.726,286	2	510.088,916 417.710,865	94.719
2	510.088,916 417.710,865	3	510.088,148 417.721,498	10.661
3	510.088,148 417.721,498	4	510.090,786 417.734,2	12.973
4	510.090,786 417.734,2	5	509.996,794 417.749,71	95.263
5	509.996,794 417.749,71	6	509.996,677 417.748,771	0.946

Punct început	X / Y	Punct sfârșit	X / Y	Lungime segment (** (m)
6	509.996,677 417.748,771	7	509.995,325 417.727,342	21.472
7	509.995,325 417.727,342	1	509.995,461 417.726,286	1.065

** Lungimile segmentelor sunt determinate în planul de proiecție Stereo 70 și sunt rotunjite la 1 milimetru.

*** Distanța dintre puncte este formată din segmente cumulate ce sunt mai mici decât valoarea 1 milimetru.

**DATE DESPRE IMOBILUL NR. 4089**

Oficiul de Cadastru și Publicitate Imobiliară ARGES
Biroul de Cadastru și Publicitate Imobiliară Campulung

A. Partea I. Descrierea imobilului

TEREN Extravilan

Adresa: Jud. Arges, Punct Valea Oarzei

Nr. Crt	Nr cadastral Nr. topografic	Suprafața* (mp)	Observații / Referințe
A1	81574	4.000	Sector cadastral:44 Teren neimprejmuit;

B. Partea II. Proprietari și acte

Inscrieri privitoare la dreptul de proprietate și alte drepturi reale		Referințe
7039 / 16/05/2018		
Act Administrativ nr. 9722, din 06/05/1993 emis de Comisia Judeteana Arges (act administrativ nr 1811 din 09.05.2018, emis de Primaria Valea Mare Pravat;act administrativ nr 1810 din 09.05.2018, emis de Primaria Valea Mare Pravat);		
B1	Intabulare, drept de PROPRIETATE, dobandit prin Lege, cota actuala 1/1, cota initiala 1/1 1) DRAGNEA ROZALIA	A1

C. Partea III. SARCINI .

Inscrieri privind dezmembramintele dreptului de proprietate, drepturi reale de garanție și sarcini	Referințe
NU SUNT	

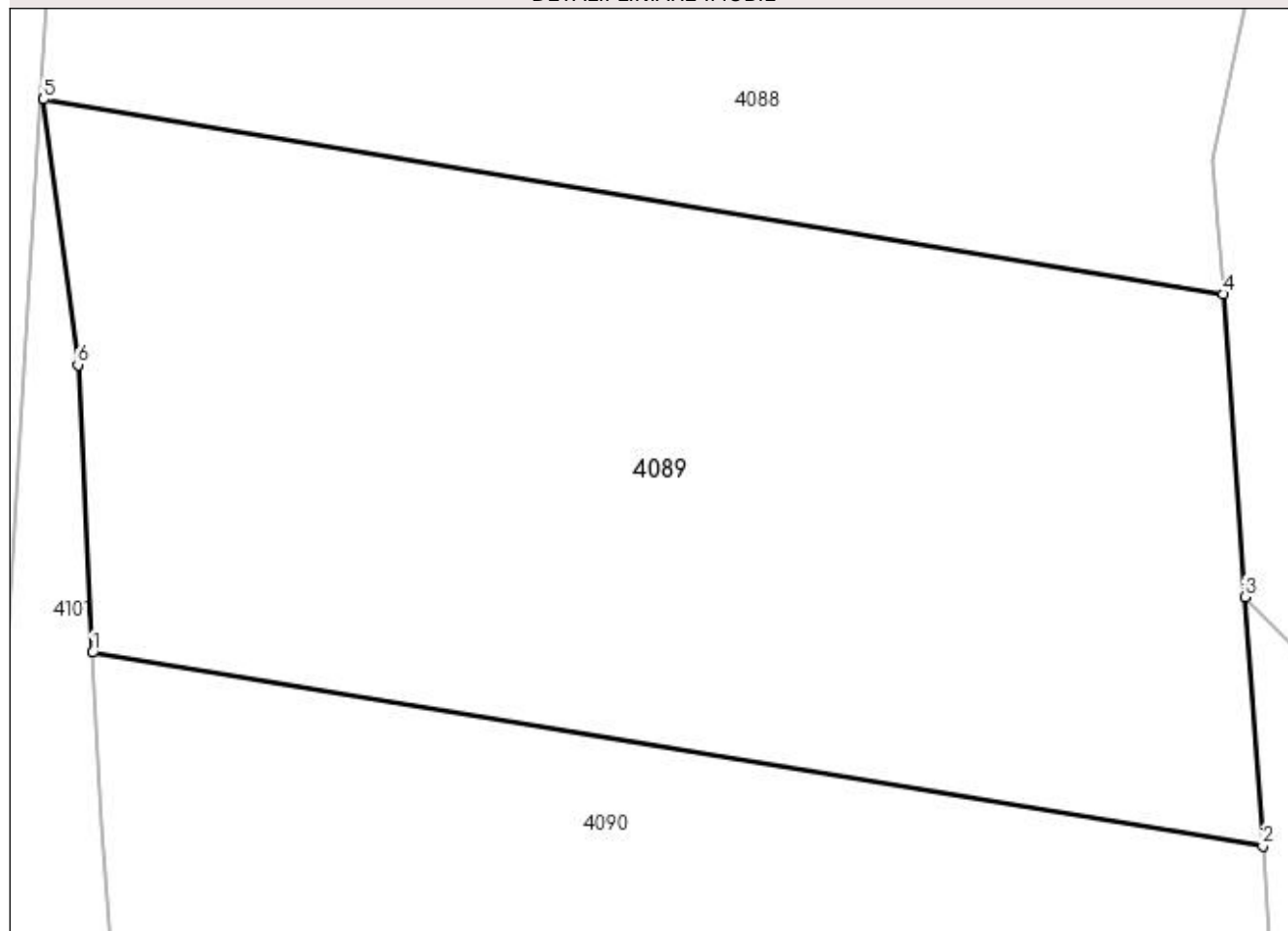
Anexa Nr. 1 La Partea I

Teren

Nr cadastral	Suprafața (mp)*	Observații / Referințe
81574	4.000	

* Suprafața este determinată în planul de proiecție Stereo 70.

DETALII LINIARE IMOBIL



Date referitoare la teren

Crt	Categorie folosință	Intra vilan	Suprafața (mp)	Tarla	Parcelă	Nr. topo	Observații / Referințe
1	faneata	NU	2.000	31	537	-	
2	livada	NU	2.000	31	537	-	

Lungime Segmente

1) Valorile lungimilor segmentelor sunt obținute din proiecție în plan.

Punct început	X / Y	Punct sfârșit	X / Y	Lungime segment (** (m)
1	509.999,319 417.682,483	2	510.092,07 417.667,177	94.005
2	510.092,07 417.667,177	3	510.090,647 417.686,888	19.762
3	510.090,647 417.686,888	4	510.088,916 417.710,865	24.039
4	510.088,916 417.710,865	5	509.995,461 417.726,286	94.719

Punct început	X / Y	Punct sfârșit	X / Y	Lungime segment (** (m)
5	509.995,461 417.726,286	6	509.998,178 417.705,27	21.191
6	509.998,178 417.705,27	1	509.999,319 417.682,483	22.816

** Lungimile segmentelor sunt determinate în planul de proiecție Stereo 70 și sunt rotunjite la 1 milimetru.

*** Distanța dintre puncte este formată din segmente cumulate ce sunt mai mici decât valoarea 1 milimetru.

**DATE DESPRE IMOBILUL NR. 4090**

Oficiul de Cadastru și Publicitate Imobiliară ARGES
Biroul de Cadastru și Publicitate Imobiliară Campulung

A. Partea I. Descrierea imobilului

TEREN Extravilan

Adresa: Jud. Arges

Nr. Crt	Nr cadastral Nr. topografic	Suprafața* (mp)	Observații / Referințe
A1		2.500	Sector cadastral:44 Teren neimprejmuit;

B. Partea II. Proprietari și acte

Inscrieri privitoare la dreptul de proprietate și alte drepturi reale	Referințe
/	
Act Normativ nr. 7, din 13/03/1996 emis de PARLAMENT (art. 13 alin. 15);	
B1	A1
Inscrierea provizorie, drept de PROPRIETATE, dobandit prin Lege, cota actuala 1/1, cota initiala 1/1 1) COMUNA VALEA MARE PRAVAT, CIF:5010196	

C. Partea III. SARCINI .

Inscrieri privind dezmembramintele dreptului de proprietate, drepturi reale de garanție și sarcini	Referințe
NU SUNT	

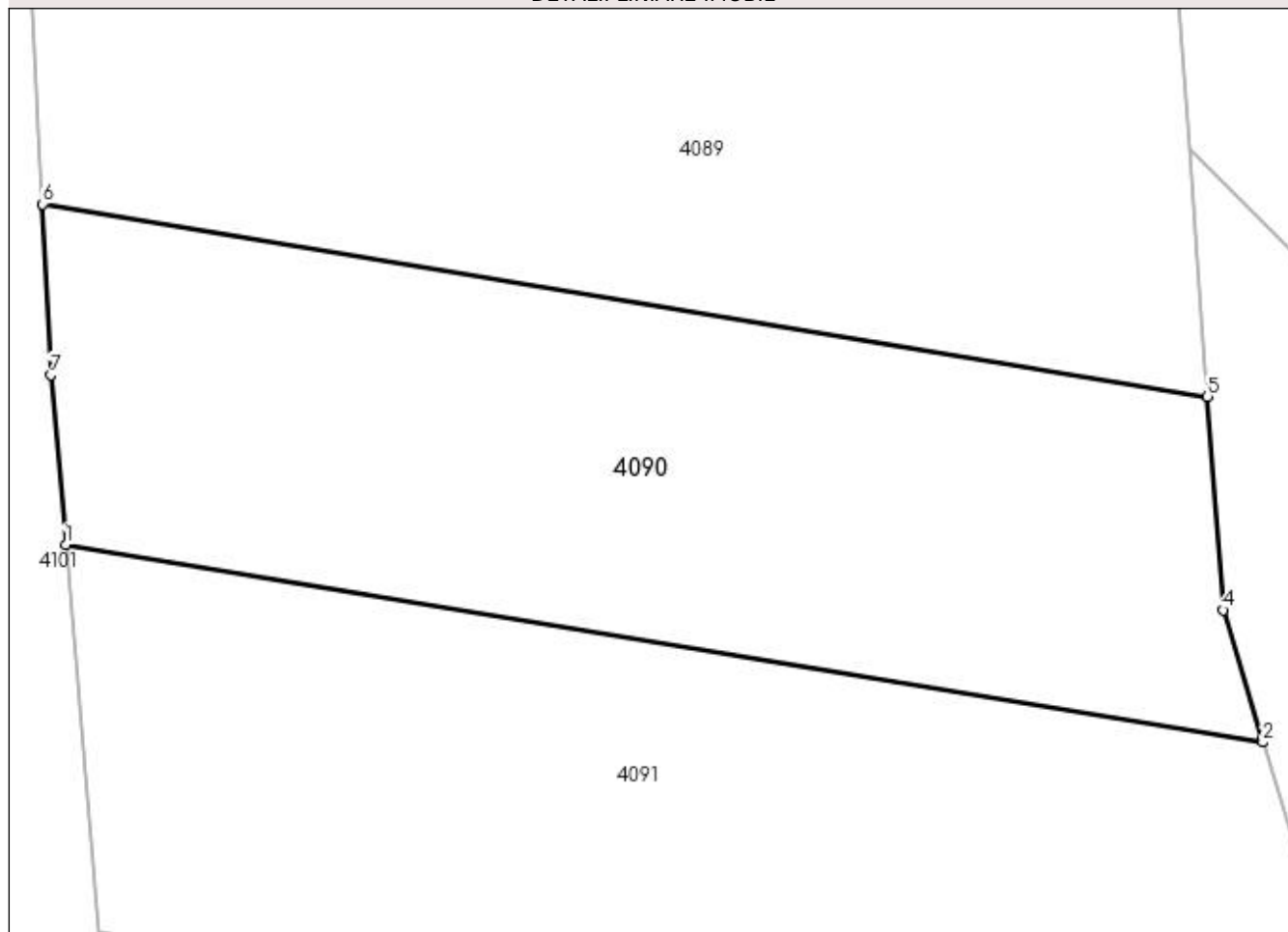
Anexa Nr. 1 La Partea I

Teren

Nr cadastral	Suprafața (mp)*	Observații / Referințe
	2.500	

* Suprafața este determinată în planul de proiecție Stereo 70.

DETALII LINIARE IMOBIL



Date referitoare la teren

Crt	Categorie folosință	Intra vilan	Suprafața (mp)	Tarla	Parcelă	Nr. topo	Observații / Referințe
1	livada	NU	2.500	31	537	-	

Lungime Segmente

1) Valorile lungimilor segmentelor sunt obținute din proiecție în plan.

Punct început	X / Y	Punct sfârșit	X / Y	Lungime segment (** (m)
1	510.001,168 417.655,407	2	510.096,468 417.639,681	96.589
2	510.096,468 417.639,681	3	510.096,395 417.639,926	0.256
3	510.096,395 417.639,926	4	510.093,297 417.650,194	10.725
4	510.093,297 417.650,194	5	510.092,07 417.667,177	17.027
5	510.092,07 417.667,177	6	509.999,319 417.682,483	94.005

Punct început	X / Y	Punct sfârșit	X / Y	Lungime segment (** (m)
6	509.999,319 417.682,483	7	510.000,0 417.668,884	13.616
7	510.000,0 417.668,884	1	510.001,168 417.655,407	13.528

** Lungimile segmentelor sunt determinate în planul de proiecție Stereo 70 și sunt rotunjite la 1 milimetru.

*** Distanța dintre puncte este formată din segmente cumulate ce sunt mai mici decât valoarea 1 milimetru.

**DATE DESPRE IMOBILUL NR. 4091**

Oficiul de Cadastru și Publicitate Imobiliară ARGES
Biroul de Cadastru și Publicitate Imobiliară Campulung

A. Partea I. Descrierea imobilului

TEREN Extravilan

Adresa: Jud. Arges

Nr. Crt	Nr cadastral Nr. topografic	Suprafața* (mp)	Observații / Referințe
A1		3.000	Sector cadastral:44 Teren neimprejmuit;

B. Partea II. Proprietari și acte

Inscrieri privitoare la dreptul de proprietate și alte drepturi reale	Referințe
/	
Act Administrativ nr. 5431, din 26/01/1993 emis de CJPSDPAT ARGES;	
B1	A1
Intabulare, drept de PROPRIETATE, dobândit prin Reconstituire, cota actuala 1/1, cota initiala 1/1 1) MAILAT MARIA, lipsă CNP	

C. Partea III. SARCINI .

Inscrieri privind dezmembramentele dreptului de proprietate, drepturi reale de garanție și sarcini	Referințe
NU SUNT	

Anexa Nr. 1 La Partea I

Teren

Nr cadastral	Suprafața (mp)*	Observații / Referințe
	3.000	

* Suprafața este determinată în planul de proiecție Stereo 70.

DETALII LINIARE IMOBIL



Date referitoare la teren

Crt	Categorie folosință	Intra vilan	Suprafața (mp)	Tarla	Parcelă	Nr. topo	Observații / Referințe
1	livada	NU	3.000	31	537	-	

Lungime Segmente

1) Valorile lungimilor segmentelor sunt obținute din proiecție în plan.

Punct început	X / Y	Punct sfârșit	X / Y	Lungime segment (** (m)
1	510.003,839 417.624,597	2	510.106,041 417.607,732	103.584
2	510.106,041 417.607,732	3	510.105,536 417.609,623	1.957
3	510.105,536 417.609,623	4	510.096,468 417.639,681	31.396
4	510.096,468 417.639,681	5	510.001,168 417.655,407	96.589
5	510.001,168 417.655,407	1	510.003,839 417.624,597	30.926

**** Lungimile segmentelor sunt determinate în planul de proiecție Stereo 70 și sunt rotunjite la 1 milimetru.**

***** Distanța dintre puncte este formată din segmente cumulate ce sunt mai mici decât valoarea 1 milimetru.**

**DATE DESPRE IMOBILUL NR. 4092**

Oficiul de Cadastru și Publicitate Imobiliară ARGES
 Biroul de Cadastru și Publicitate Imobiliară Campulung

A. Partea I. Descrierea imobilului

TEREN Extravilan

Nr. CF vechi:103
 Nr. cadastral vechi:160

Adresa: Jud. Arges, PCT In Valea Oarzei

Nr. Crt	Nr cadastral Nr. topografic	Suprafața* (mp)	Observații / Referințe
A1	81795	4.021	Sector cadastral:44 Teren neimprejmuit;

B. Partea II. Proprietari și acte

Inscrieri privitoare la dreptul de proprietate și alte drepturi reale		Referințe
21423 / 04/10/2022		
Act Notarial nr. CM 173, din 04/10/2022 emis de CRACIUN NICUSOR;		
B3	Intabulare, drept de PROPRIETATE- bun propriu, dobandit prin Succesiune, cota actuala 1/1, cota initiala 1/1 1) MIGNEA RĂZVAN-DAN	A1

C. Partea III. SARCINI .

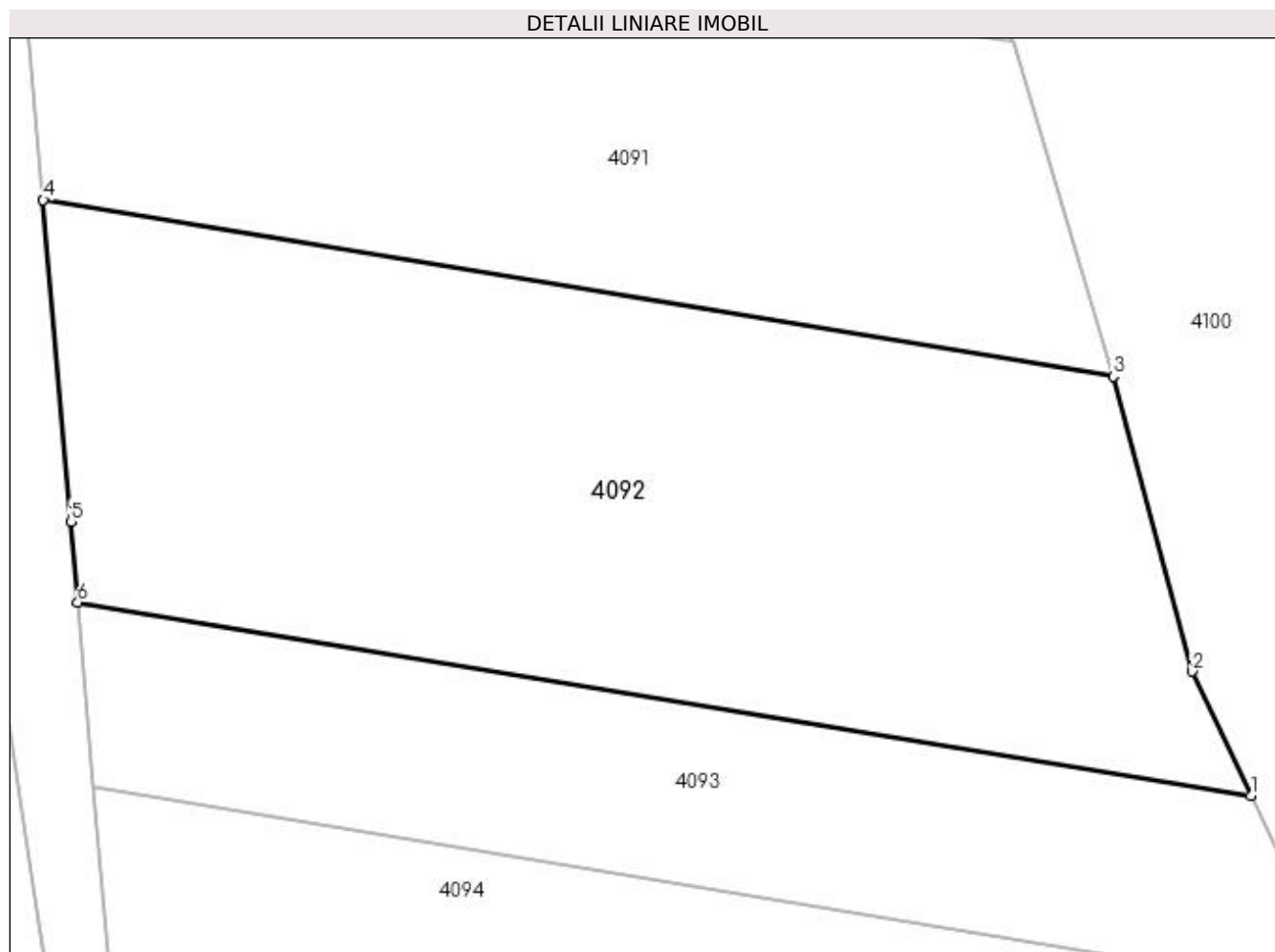
Inscrieri privind dezmembramintele dreptului de proprietate, drepturi reale de garanție și sarcini	Referințe
NU SUNT	

Anexa Nr. 1 La Partea I

Teren

Nr cadastral	Suprafața (mp)*	Observații / Referințe
81795	4.021	

* Suprafața este determinată în planul de proiecție Stereo 70.



Date referitoare la teren

Crt	Categorie folosință	Intra vilan	Suprafața (mp)	Tarla	Parcelă	Nr. topo	Observații / Referințe
1	livada	NU	4.021	31	537	-	

Lungime Segmente

1) Valorile lungimilor segmentelor sunt obținute din proiecție în plan.

Punct început	X / Y	Punct sfârșit	X / Y	Lungime segment (** (m)
1	510.119,219 417.567,697	2	510.113,562 417.579,583	13.164
2	510.113,562 417.579,583	3	510.106,041 417.607,732	29.136
3	510.106,041 417.607,732	4	510.003,839 417.624,597	103.584
4	510.003,839 417.624,597	5	510.006,499 417.593,902	30.81
5	510.006,499 417.593,902	6	510.007,153 417.586,19	7.74

Punct început	X / Y	Punct sfârșit	X / Y	Lungime segment (** (m)
6	510.007,153 417.586,19	1	510.119,219 417.567,697	113.582

** Lungimile segmentelor sunt determinate în planul de proiecție Stereo 70 și sunt rotunjite la 1 milimetru.

*** Distanța dintre puncte este formată din segmente cumulate ce sunt mai mici decât valoarea 1 milimetru.

**DATE DESPRE IMOBILUL NR. 4093**

Oficiul de Cadastru și Publicitate Imobiliară ARGES
Biroul de Cadastru și Publicitate Imobiliară Campulung

A. Partea I. Descrierea imobilului

TEREN Extravilan

Adresa: Jud. Arges

Nr. Crt	Nr cadastral Nr. topografic	Suprafața* (mp)	Observații / Referințe
A1		2.000	Sector cadastral:44 Teren neimprejmuit;

B. Partea II. Proprietari și acte

Inscrieri privitoare la dreptul de proprietate și alte drepturi reale		Referințe
/		
Act Normativ nr. 7, din 13/03/1996 emis de PARLAMENT (art. 13 alin. 15);		
B1	Inscrierea provizorie, drept de PROPRIETATE, dobandit prin Lege, cota actuala 1/1, cota initiala 1/1 1) COMUNA VALEA MARE PRAVAT, CIF:5010196	A1

C. Partea III. SARCINI .

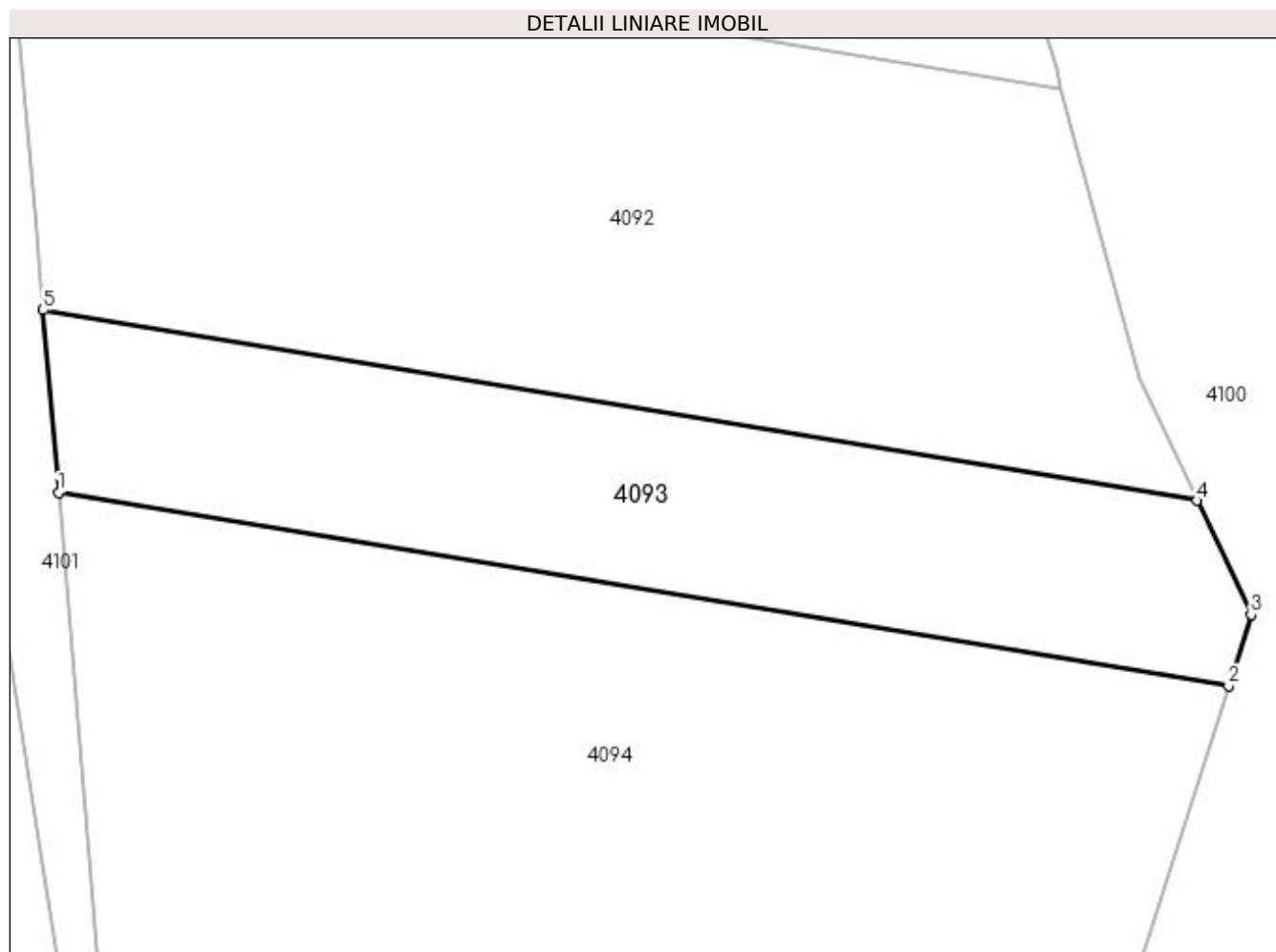
Inscrieri privind dezmembramintele dreptului de proprietate, drepturi reale de garanție și sarcini	Referințe
NU SUNT	

Anexa Nr. 1 La Partea I

Teren

Nr cadastral	Suprafața (mp)*	Observații / Referințe
	2.000	

* Suprafața este determinată în planul de proiecție Stereo 70.



Date referitoare la teren

Crt	Categorie folosință	Intra vilan	Suprafața (mp)	Tarla	Parcelă	Nr. topo	Observații / Referințe
1	livada	NU	2.000	31	537	-	

Lungime Segmente

1) Valorile lungimilor segmentelor sunt obținute din proiecție în plan.

Punct început	X / Y	Punct sfârșit	X / Y	Lungime segment (** (m)
1	510.008,653 417.568,488	2	510.122,279 417.549,738	115.163
2	510.122,279 417.549,738	3	510.124,479 417.556,644	7.248
3	510.124,479 417.556,644	4	510.119,219 417.567,697	12.241
4	510.119,219 417.567,697	5	510.007,153 417.586,19	113.582
5	510.007,153 417.586,19	1	510.008,653 417.568,488	17.765

**** Lungimile segmentelor sunt determinate în planul de proiecție Stereo 70 și sunt rotunjite la 1 milimetru.**

***** Distanța dintre puncte este formată din segmente cumulate ce sunt mai mici decât valoarea 1 milimetru.**

**DATE DESPRE IMOBILUL NR. 4094**

Oficiul de Cadastru și Publicitate Imobiliară ARGES
Biroul de Cadastru și Publicitate Imobiliară Campulung

A. Partea I. Descrierea imobilului

TEREN Extravilan

Adresa: Jud. Arges

Nr. Crt	Nr cadastral Nr. topografic	Suprafața* (mp)	Observații / Referințe
A1		8.200	Sector cadastral:44 Teren neimprejmuit;

B. Partea II. Proprietari și acte

Inscrieri privitoare la dreptul de proprietate și alte drepturi reale		Referințe
/		
Act Administrativ nr. 19154, din 17/08/1993 emis de CJPSDPAT ARGES (Certificat de deces nr. 7/17.02.2021 eliberat de Primăria Valea Mare Pravăț);		
B1	Intabulare, drept de PROPRIETATE, dobandit prin Reconstituire, cota actuala 1/1, cota initiala 1/1 1) DOBRE ION DEFUNCT:Da	A1

C. Partea III. SARCINI .

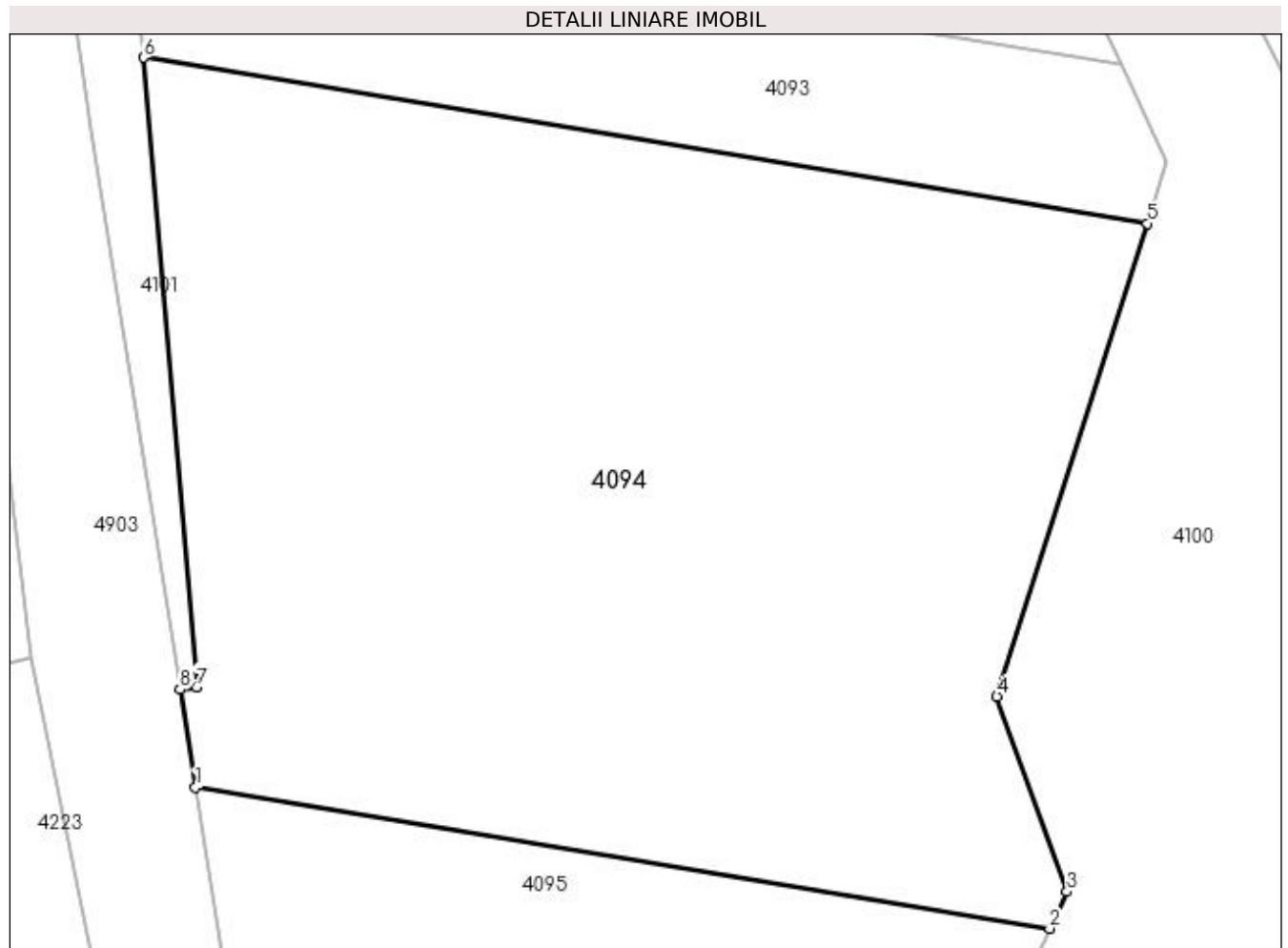
Inscrieri privind dezmembramintele dreptului de proprietate, drepturi reale de garanție și sarcini	Referințe
NU SUNT	

Anexa Nr. 1 La Partea I

Teren

Nr cadastral	Suprafața (mp)*	Observații / Referințe
	8.200	

* Suprafața este determinată în planul de proiecție Stereo 70.



Date referitoare la teren

Crt	Categorie folosință	Intra vilan	Suprafața (mp)	Tarla	Parcelă	Nr. topo	Observații / Referințe
1	livada	NU	8.200	31	537	-	

Lungime Segmente

1) Valorile lungimilor segmentelor sunt obținute din proiecție în plan.

Punct început	X / Y	Punct sfârșit	X / Y	Lungime segment (** (m)
1	510.014,561 417.485,974	2	510.111,181 417.470,03	97.927
2	510.111,181 417.470,03	3	510.113,18 417.474,18	4.606
3	510.113,18 417.474,18	4	510.105,238 417.496,249	23.455
4	510.105,238 417.496,249	5	510.122,279 417.549,738	56.138
5	510.122,279 417.549,738	6	510.008,653 417.568,488	115.163

Punct început	X / Y	Punct sfârșit	X / Y	Lungime segment (** (m)
6	510.008,653 417.568,488	7	510.014,681 417.497,349	71.394
7	510.014,681 417.497,349	8	510.012,791 417.497,047	1.914
8	510.012,791 417.497,047	1	510.014,561 417.485,974	11.214

** Lungimile segmentelor sunt determinate în planul de proiecție Stereo 70 și sunt rotunjite la 1 milimetru.

*** Distanța dintre puncte este formată din segmente cumulate ce sunt mai mici decât valoarea 1 milimetru.

**DATE DESPRE IMOBILUL NR. 4095**

Oficiul de Cadastru și Publicitate Imobiliară ARGES
Biroul de Cadastru și Publicitate Imobiliară Campulung

A. Partea I. Descrierea imobilului

TEREN Extravilan

Adresa: Jud. Arges

Nr. Crt	Nr cadastral Nr. topografic	Suprafața* (mp)	Observații / Referințe
A1		4.000	Sector cadastral:44 Teren neimprejmuit;

B. Partea II. Proprietari și acte

Inscrieri privitoare la dreptul de proprietate și alte drepturi reale	Referințe
/	
Act Administrativ nr. 11940, din 04/06/1993 emis de CJPSDPAT ARGES;	
B1	A1
Intabulare, drept de PROPRIETATE, dobandit prin Reconstituire, cota actuala 1/1, cota initiala 1/1 1) MATEIAȘ MARIA , lipsă CNP	

C. Partea III. SARCINI .

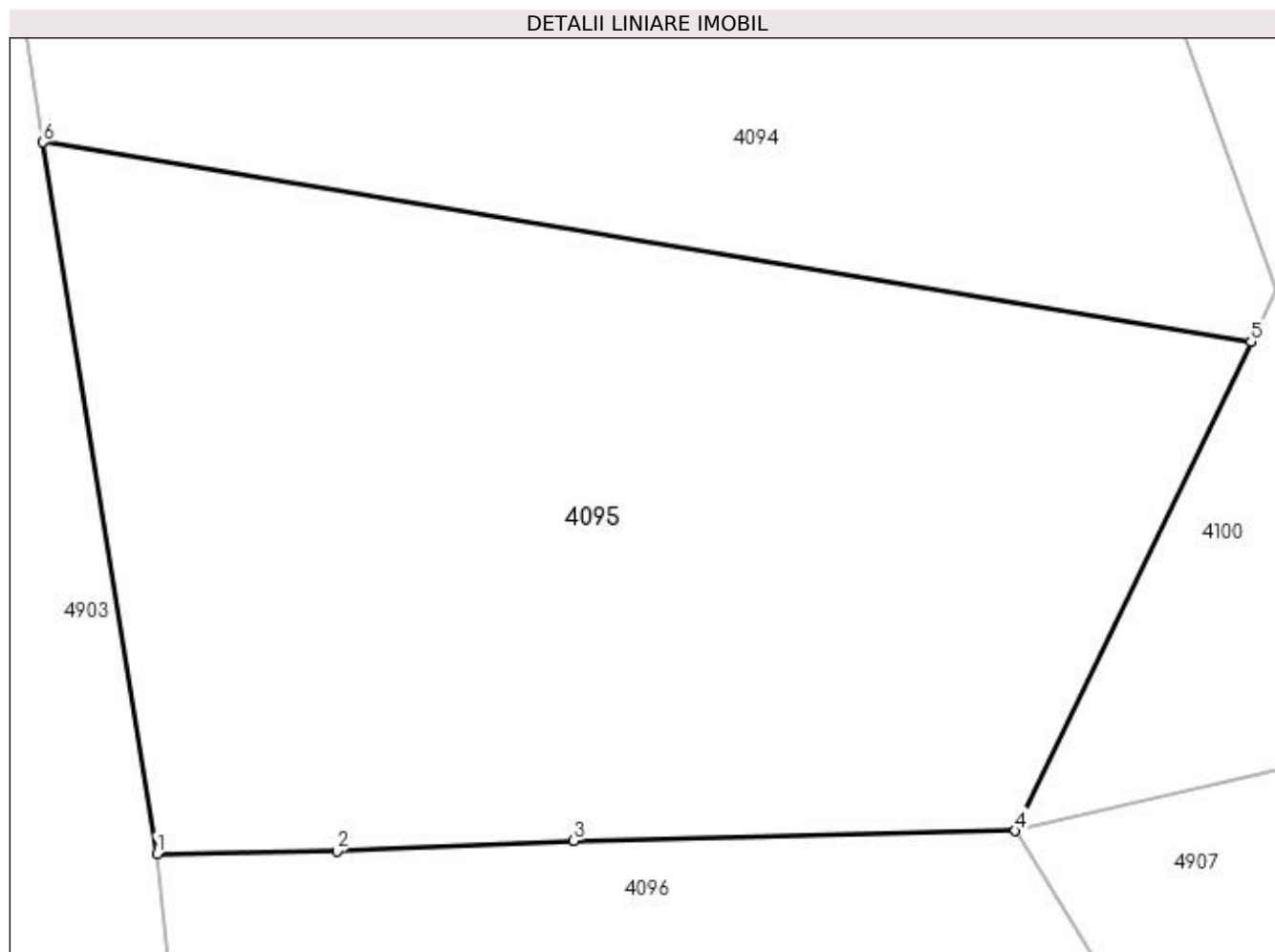
Inscrieri privind dezmembramintele dreptului de proprietate, drepturi reale de garanție și sarcini	Referințe
NU SUNT	

Anexa Nr. 1 La Partea I

Teren

Nr cadastral	Suprafața (mp)*	Observații / Referințe
	4.000	

* Suprafața este determinată în planul de proiecție Stereo 70.



Date referitoare la teren

Crt	Categorie folosință	Intra vilan	Suprafața (mp)	Tarla	Parcelă	Nr. topo	Observații / Referințe
1	livada	NU	4.000	31	537	-	

Lungime Segmente

1) Valorile lungimilor segmentelor sunt obținute din proiecție în plan.

Punct început	X / Y	Punct sfârșit	X / Y	Lungime segment (** (m)
1	510.023,651 417.429,092	2	510.038,056 417.429,293	14.406
2	510.038,056 417.429,293	3	510.056,997 417.430,149	18.96
3	510.056,997 417.430,149	4	510.092,34 417.430,918	35.351
4	510.092,34 417.430,918	5	510.111,181 417.470,03	43.413
5	510.111,181 417.470,03	6	510.014,561 417.485,974	97.927

Punct început	X / Y	Punct sfârșit	X / Y	Lungime segment (** (m)
6	510.014,561 417.485,974	1	510.023,651 417.429,092	57.604

** Lungimile segmentelor sunt determinate în planul de proiecție Stereo 70 și sunt rotunjite la 1 milimetru.

*** Distanța dintre puncte este formată din segmente cumulate ce sunt mai mici decât valoarea 1 milimetru.

**DATE DESPRE IMOBILUL NR. 4096**

Oficiul de Cadastru și Publicitate Imobiliară ARGES
Biroul de Cadastru și Publicitate Imobiliară Campulung

A. Partea I. Descrierea imobilului

TEREN Extravilan

Adresa: Jud. Arges

Nr. Crt	Nr cadastral Nr. topografic	Suprafața* (mp)	Observații / Referințe
A1		2.500	Sector cadastral:44 Teren neimprejmuit;

B. Partea II. Proprietari și acte

Inscrieri privitoare la dreptul de proprietate și alte drepturi reale	Referințe
/	
Act Normativ nr. 7, din 13/03/1996 emis de PARLAMENT (art. 13 alin. 15);	
B1	A1
Inscrierea provizorie, drept de PROPRIETATE, dobandit prin Lege, cota actuala 1/1, cota initiala 1/1 1) COMUNA VALEA MARE PRAVAT, CIF:5010196	

C. Partea III. SARCINI .

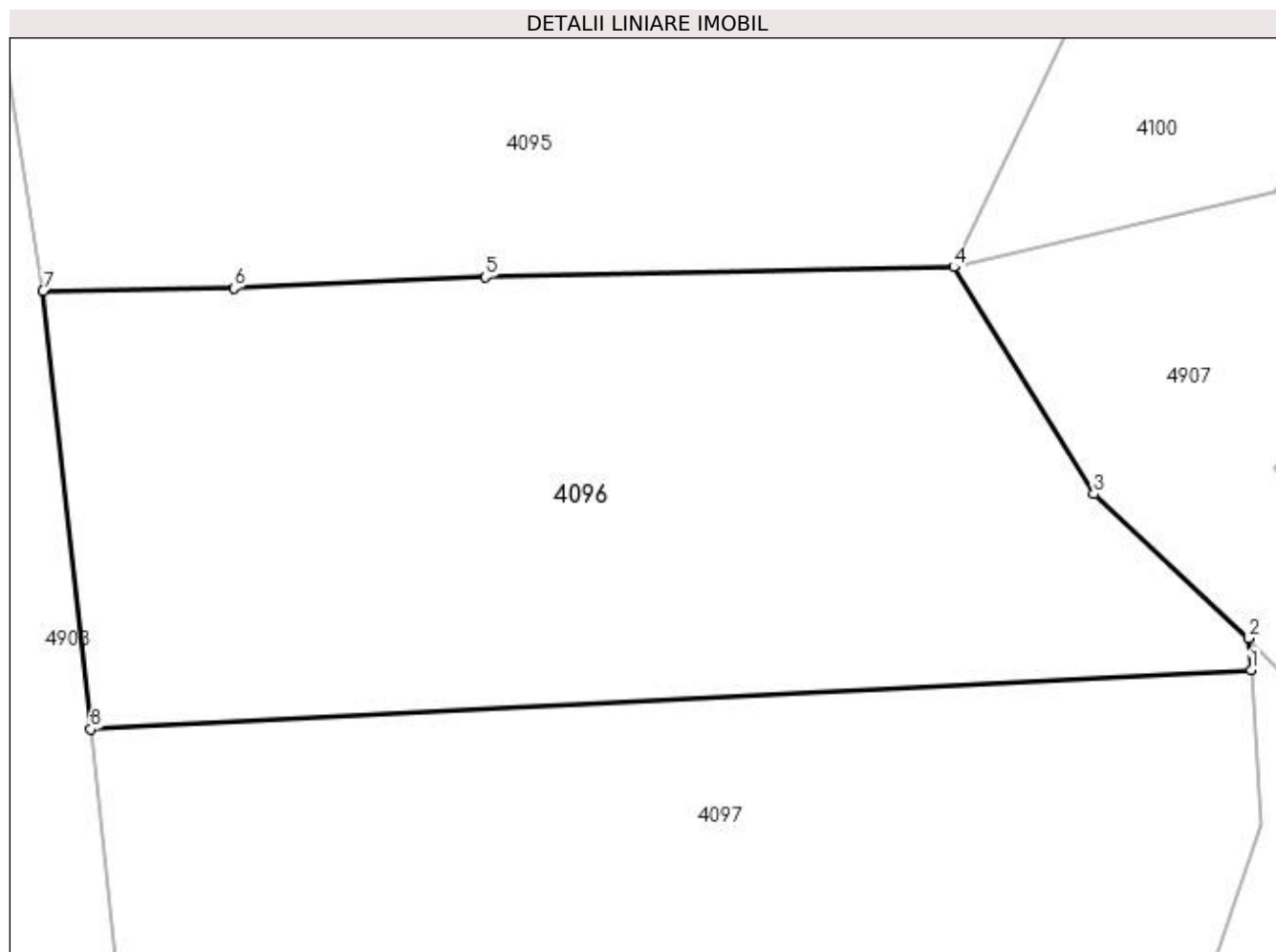
Inscrieri privind dezmembramintele dreptului de proprietate, drepturi reale de garanție și sarcini	Referințe
NU SUNT	

Anexa Nr. 1 La Partea I

Teren

Nr cadastral	Suprafața (mp)*	Observații / Referințe
	2.500	

* Suprafața este determinată în planul de proiecție Stereo 70.



Date referitoare la teren

Crt	Categorie folosință	Intra vilan	Suprafața (mp)	Tarla	Parcelă	Nr. topo	Observații / Referințe
1	faneata	NU	2.500	31	536	-	

Lungime Segmente

1) Valorile lungimilor segmentelor sunt obținute din proiecție în plan.

Punct început	X / Y	Punct sfârșit	X / Y	Lungime segment (** (m)
1	510.114,774 417.400,532	2	510.114,613 417.402,932	2.405
2	510.114,613 417.402,932	3	510.102,901 417.413,793	15.973
3	510.102,901 417.413,793	4	510.092,34 417.430,918	20.12
4	510.092,34 417.430,918	5	510.056,997 417.430,149	35.351
5	510.056,997 417.430,149	6	510.038,056 417.429,293	18.96

Punct început	X / Y	Punct sfârșit	X / Y	Lungime segment (** (m)
6	510.038,056 417.429,293	7	510.023,651 417.429,092	14.406
7	510.023,651 417.429,092	8	510.027,251 417.396,07	33.218
8	510.027,251 417.396,07	1	510.114,774 417.400,532	87.637

** Lungimile segmentelor sunt determinate în planul de proiecție Stereo 70 și sunt rotunjite la 1 milimetru.

*** Distanța dintre puncte este formată din segmente cumulate ce sunt mai mici decât valoarea 1 milimetru.

**DATE DESPRE IMOBILUL NR. 4097**

Oficiul de Cadastru și Publicitate Imobiliară ARGES
Biroul de Cadastru și Publicitate Imobiliară Campulung

A. Partea I. Descrierea imobilului

TEREN Extravilan

Adresa: Jud. Arges, punct'Valea Oarzei'

Nr. Crt	Nr cadastral Nr. topografic	Suprafața* (mp)	Observații / Referințe
A1	81604	2.162	Sector cadastral:44 Teren neimprejmuit;

B. Partea II. Proprietari și acte

Inscrieri privitoare la dreptul de proprietate și alte drepturi reale		Referințe
11922 / 17/07/2018		
Hotarare Judecatoreasca nr. 1112/2012, din 18/06/2012 emis de Judecatoria Campulung (act administrativ nr 2345 din 20.06.2018, emis de PRIMARIA VALEA MARE PRAVAT;act administrativ nr 2346 din 20.06.2018, emis de PRIMARIA VALEA MARE PRAVAT;act administrativ nr 47051 din 09.06.1994, emis de COMISIA JUDETEANA ARGES);		
B1	Intabulare, drept de PROPRIETATE, dobandit prin Hotarare Judecatoreasca, cota actuala 1/1, cota initiala 1/1 1) GOBEJ NATALITA	A1

C. Partea III. SARCINI .

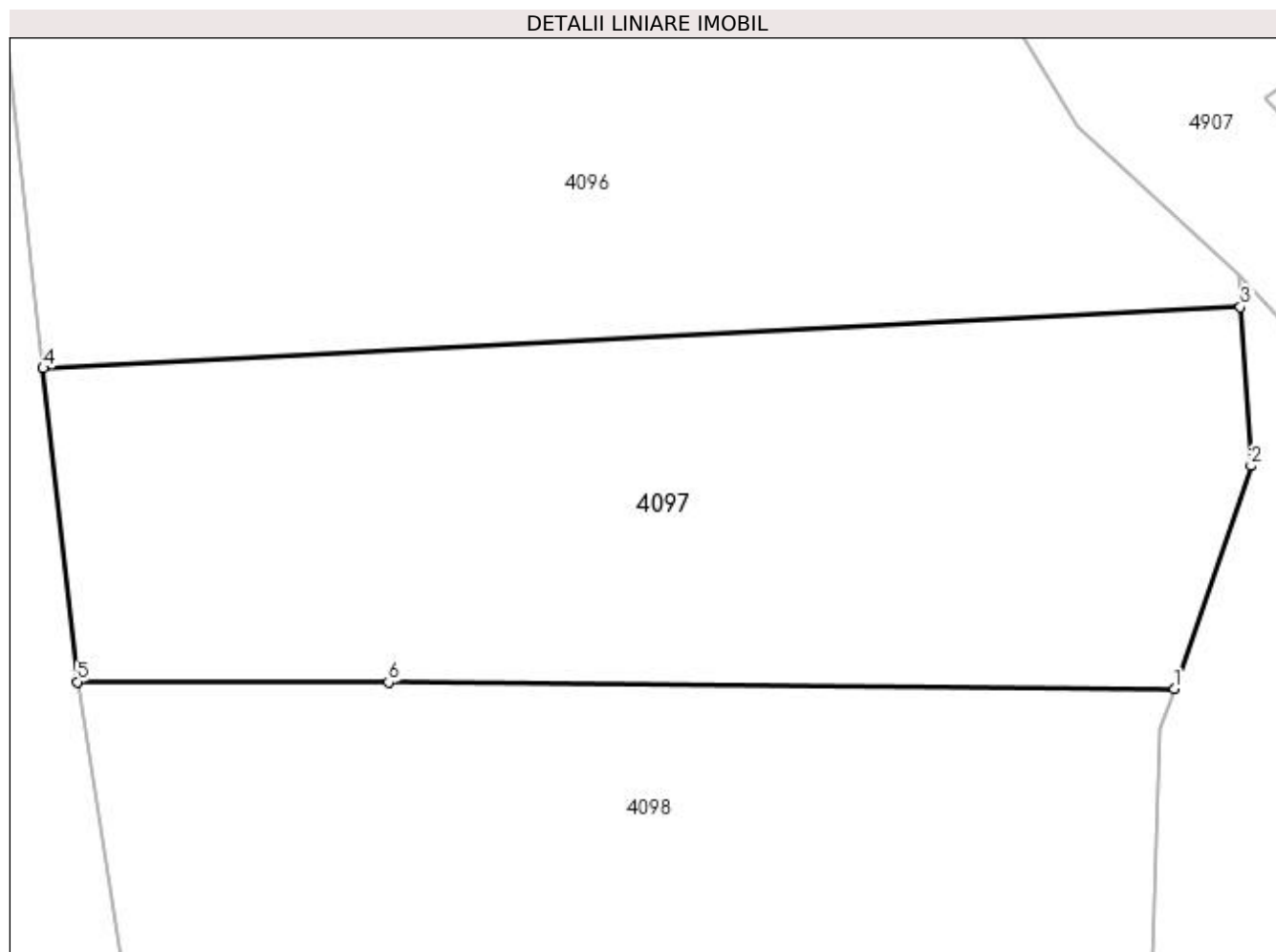
Inscrieri privind dezmembramintele dreptului de proprietate, drepturi reale de garanție și sarcini	Referințe
NU SUNT	

Anexa Nr. 1 La Partea I

Teren

Nr cadastral	Suprafața (mp)*	Observații / Referințe
81604	2.162	

* Suprafața este determinată în planul de proiecție Stereo 70.



Date referitoare la teren

Crt	Categorie folosință	Intra vilan	Suprafața (mp)	Tarla	Parcelă	Nr. topo	Observații / Referințe
1	faneata	NU	2.162	31	536	-	

Lungime Segmente

1) Valorile lungimilor segmentelor sunt obținute din proiecție în plan.

Punct început	X / Y	Punct sfârșit	X / Y	Lungime segment (** (m)
1	510.109,923 417.372,645	2	510.115,554 417.388,939	17.24
2	510.115,554 417.388,939	3	510.114,774 417.400,532	11.619
3	510.114,774 417.400,532	4	510.027,251 417.396,07	87.637
4	510.027,251 417.396,07	5	510.029,75 417.373,145	23.061
5	510.029,75 417.373,145	6	510.052,502 417.373,126	22.752

Punct început	X / Y	Punct sfârșit	X / Y	Lungime segment (** (m)
6	510.052,502 417.373,126	1	510.109,923 417.372,645	57.423

** Lungimile segmentelor sunt determinate în planul de proiecție Stereo 70 și sunt rotunjite la 1 milimetru.

*** Distanța dintre puncte este formată din segmente cumulate ce sunt mai mici decât valoarea 1 milimetru.

**DATE DESPRE IMOBILUL NR. 4098**

Oficiul de Cadastru și Publicitate Imobiliară ARGES
Biroul de Cadastru și Publicitate Imobiliară Campulung

A. Partea I. Descrierea imobilului

TEREN Extravilan

Adresa: Jud. Arges

Nr. Crt	Nr cadastral Nr. topografic	Suprafața* (mp)	Observații / Referințe
A1		2.500	Sector cadastral:44 Teren neimprejmuit;

B. Partea II. Proprietari și acte

Inscrieri privitoare la dreptul de proprietate și alte drepturi reale	Referințe
/	
Act Administrativ nr. 39437, din 11/04/1994 emis de CJPSDPAT ARGES;	
B1	A1
Intabulare, drept de PROPRIETATE, dobândit prin Reconstituire, cota actuala 1/1, cota initiala 1/1 1) DULICA MARIA , lipsă CNP	

C. Partea III. SARCINI .

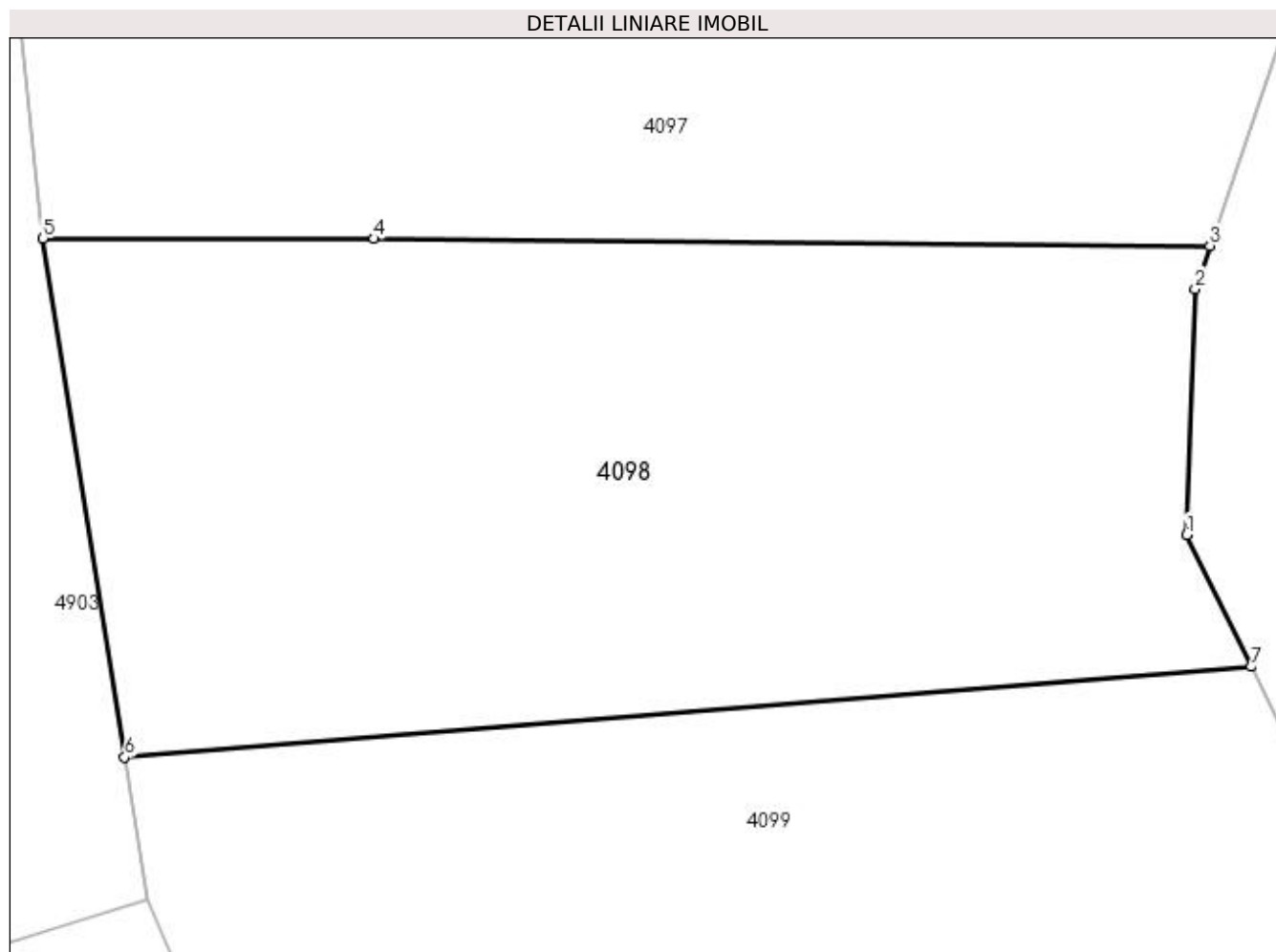
Inscrieri privind dezmembramintele dreptului de proprietate, drepturi reale de garanție și sarcini	Referințe
NU SUNT	

Anexa Nr. 1 La Partea I

Teren

Nr cadastral	Suprafața (mp)*	Observații / Referințe
	2.500	

* Suprafața este determinată în planul de proiecție Stereo 70.



Date referitoare la teren

Crt	Categorie folosință	Intra vilan	Suprafața (mp)	Tarla	Parcelă	Nr. topo	Observații / Referințe
1	faneata	NU	2.500	31	536	-	

Lungime Segmente

1) Valorile lungimilor segmentelor sunt obținute din proiecție în plan.

Punct început	X / Y	Punct sfârșit	X / Y	Lungime segment (** (m)
1	510.108,321 417.352,803	2	510.108,904 417.369,697	16.904
2	510.108,904 417.369,697	3	510.109,923 417.372,645	3.119
3	510.109,923 417.372,645	4	510.052,502 417.373,126	57.423
4	510.052,502 417.373,126	5	510.029,75 417.373,145	22.752
5	510.029,75 417.373,145	6	510.035,367 417.337,519	36.066

Punct început	X / Y	Punct sfârșit	X / Y	Lungime segment (** (m)
6	510.035,367 417.337,519	7	510.112,749 417.343,738	77.632
7	510.112,749 417.343,738	1	510.108,321 417.352,803	10.089

** Lungimile segmentelor sunt determinate în planul de proiecție Stereo 70 și sunt rotunjite la 1 milimetru.

*** Distanța dintre puncte este formată din segmente cumulate ce sunt mai mici decât valoarea 1 milimetru.

**DATE DESPRE IMOBILUL NR. 4099**

Oficiul de Cadastru și Publicitate Imobiliară ARGES
Biroul de Cadastru și Publicitate Imobiliară Campulung

A. Partea I. Descrierea imobilului

TEREN Extravilan

Adresa: Jud. Arges

Nr. Crt	Nr cadastral Nr. topografic	Suprafața* (mp)	Observații / Referințe
A1		2.500	Sector cadastral:44 Teren neimprejmuit;

B. Partea II. Proprietari și acte

Inscrieri privitoare la dreptul de proprietate și alte drepturi reale		Referințe
/		
Act Normativ nr. 7, din 13/03/1996 emis de PARLAMENT (art. 13 alin. 15);		
B1	Inscrierea provizorie, drept de PROPRIETATE, dobandit prin Lege, cota actuala 1/1, cota initiala 1/1 1) COMUNA VALEA MARE PRAVAT, CIF:5010196	A1

C. Partea III. SARCINI .

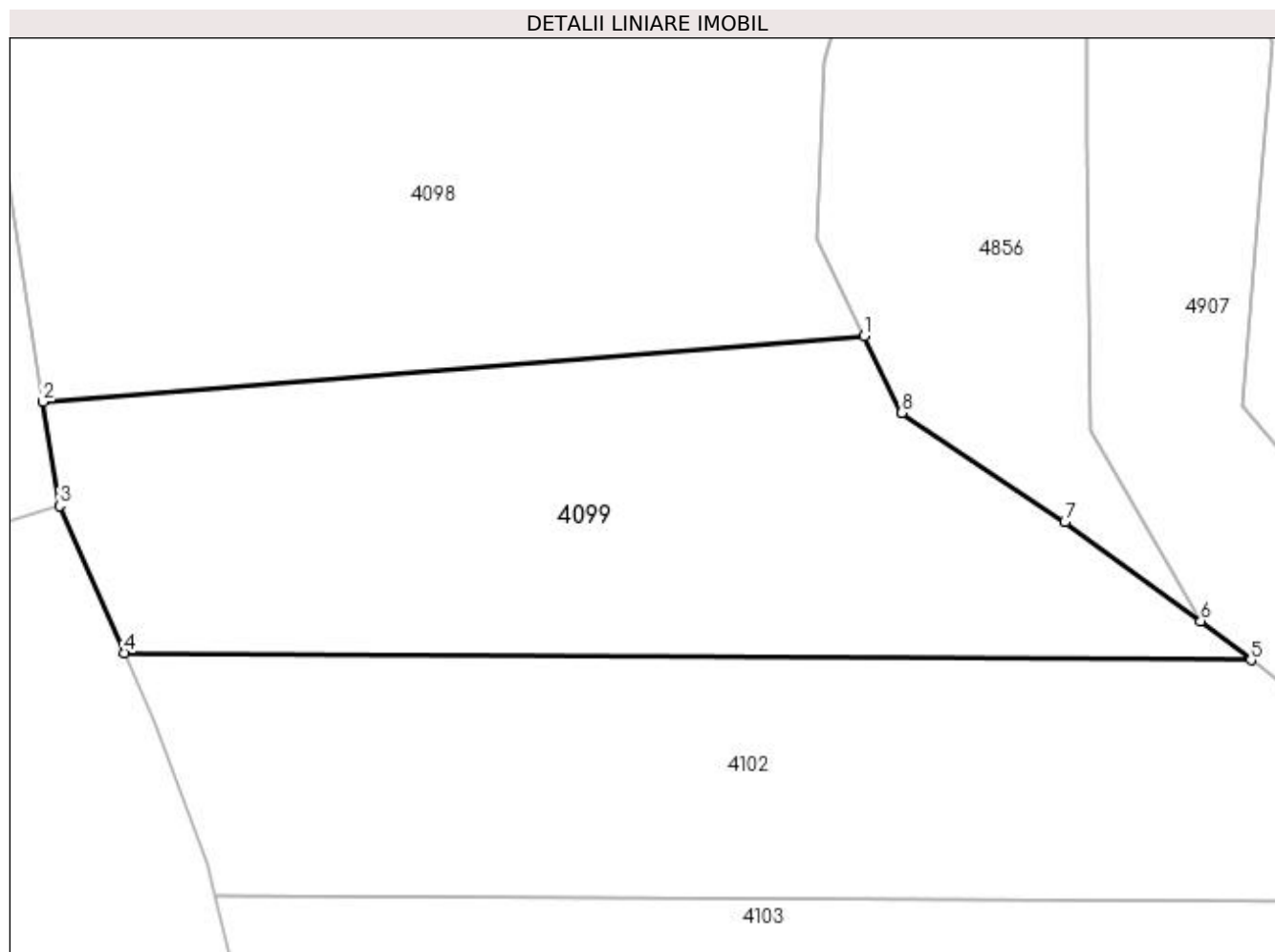
Inscrieri privind dezmembramintele dreptului de proprietate, drepturi reale de garanție și sarcini	Referințe
NU SUNT	

Anexa Nr. 1 La Partea I

Teren

Nr cadastral	Suprafața (mp)*	Observații / Referințe
	2.500	

* Suprafața este determinată în planul de proiecție Stereo 70.



Date referitoare la teren

Crt	Categorie folosință	Intra vilan	Suprafața (mp)	Tarla	Parcelă	Nr. topo	Observații / Referințe
1	faneata	NU	2.500	31	536	-	

Lungime Segmente

1) Valorile lungimilor segmentelor sunt obținute din proiecție în plan.

Punct început	X / Y	Punct sfârșit	X / Y	Lungime segment (** (m)
1	510.112,749 417.343,738	2	510.035,367 417.337,519	77.632
2	510.035,367 417.337,519	3	510.036,913 417.327,717	9.923
3	510.036,913 417.327,717	4	510.043,044 417.313,864	15.149
4	510.043,044 417.313,864	5	510.149,194 417.313,202	106.152
5	510.149,194 417.313,202	6	510.144,465 417.316,878	5.99

Punct început	X / Y	Punct sfârșit	X / Y	Lungime segment (** (m)
6	510.144,465 417.316,878	7	510.131,64 417.326,199	15.854
7	510.131,64 417.326,199	8	510.116,288 417.336,491	18.483
8	510.116,288 417.336,491	1	510.112,749 417.343,738	8.065

** Lungimile segmentelor sunt determinate în planul de proiecție Stereo 70 și sunt rotunjite la 1 milimetru.

*** Distanța dintre puncte este formată din segmente cumulate ce sunt mai mici decât valoarea 1 milimetru.

**DATE DESPRE IMOBILUL NR. 4100**

Oficiul de Cadastru și Publicitate Imobiliară ARGES
Biroul de Cadastru și Publicitate Imobiliară Campulung

A. Partea I. Descrierea imobilului

TEREN Extravilan

Adresa: Jud. Arges

Nr. Crt	Nr cadastral Nr. topografic	Suprafața* (mp)	Observații / Referințe
A1		10.992	Sector cadastral:44 Teren neimprejmuit;

B. Partea II. Proprietari și acte

Inscrieri privitoare la dreptul de proprietate și alte drepturi reale		Referințe
/		
Act Normativ nr. 7, din 13/03/1996 emis de PARLAMENT (art. 13 alin. 15);		
B1	Inscrierea provizorie, drept de PROPRIETATE, dobandit prin Lege, cota actuala 1/1, cota initiala 1/1 1) COMUNA VALEA MARE PRAVAT, CIF:5010196	A1

C. Partea III. SARCINI .

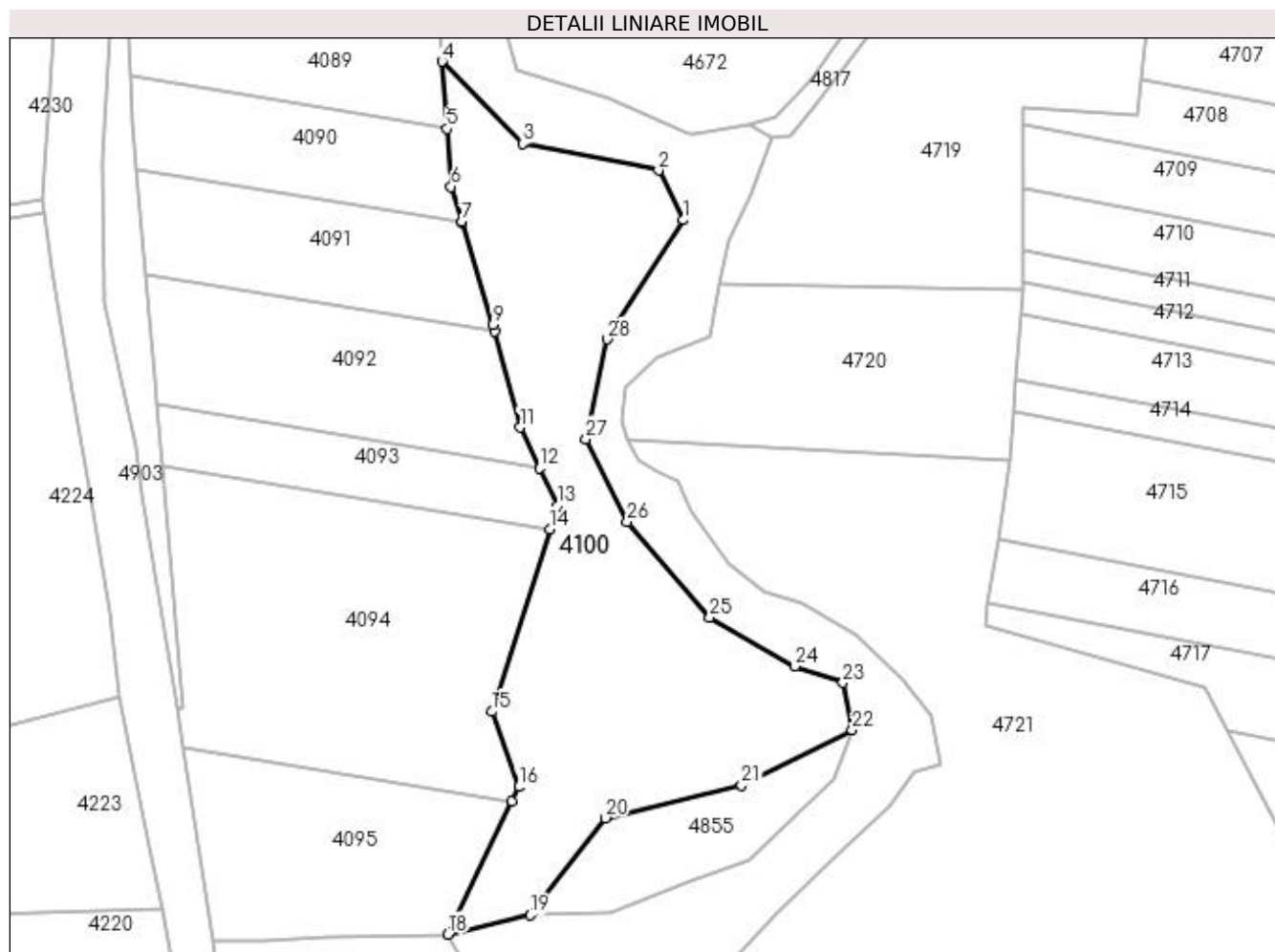
Inscrieri privind dezmembramintele dreptului de proprietate, drepturi reale de garanție și sarcini	Referințe
NU SUNT	

Anexa Nr. 1 La Partea I

Teren

Nr cadastral	Suprafața (mp)*	Observații / Referințe
	10.992	

* Suprafața este determinată în planul de proiecție Stereo 70.



Date referitoare la teren

Crt	Categorie folosință	Intravilan	Suprafața (mp)	Tarla	Parcelă	Nr. topo	Observații / Referințe
1	faneata	NU	10.992	31	537	-	

Lungime Segmente

1) Valorile lungimilor segmentelor sunt obținute din proiecție în plan.

Punct început	X / Y	Punct sfârșit	X / Y	Lungime segment (** (m)
1	510.161,517 417.640,426	2	510.154,15 417.654,986	16.318
3	510.114,373 417.662,839	4	510.090,647 417.686,888	33.783
5	510.092,07 417.667,177	6	510.093,297 417.650,194	17.027
7	510.096,395 417.639,926	8	510.096,468 417.639,681	0.256
9	510.105,536 417.609,623	10	510.106,041 417.607,732	1.957

Punct început	X / Y	Punct sfârșit	X / Y	Lungime segment (** (m)
2	510.154,15 417.654,986	3	510.114,373 417.662,839	40.545
4	510.090,647 417.686,888	5	510.092,07 417.667,177	19.762
6	510.093,297 417.650,194	7	510.096,395 417.639,926	10.725
8	510.096,468 417.639,681	9	510.105,536 417.609,623	31.396
10	510.106,041 417.607,732	11	510.113,562 417.579,583	29.136

Punct început	X / Y	Punct sfârșit	X / Y	Lungime segment (** (m)
11	510.113,562 417.579,583	12	510.119,219 417.567,697	13.164
13	510.124,479 417.556,644	14	510.122,279 417.549,738	7.248
15	510.105,238 417.496,249	16	510.113,18 417.474,18	23.455
17	510.111,181 417.470,03	18	510.092,34 417.430,918	43.413
19	510.116,476 417.436,579	20	510.138,555 417.465,039	36.02
21	510.178,59 417.474,613	22	510.210,987 417.490,905	36.263
23	510.208,304 417.504,722	24	510.194,066 417.509,466	15.008
25	510.169,242 417.523,9	26	510.144,994 417.551,906	37.045
27	510.132,861 417.576,162	28	510.139,138 417.605,413	29.917

Punct început	X / Y	Punct sfârșit	X / Y	Lungime segment (** (m)
12	510.119,219 417.567,697	13	510.124,479 417.556,644	12.241
14	510.122,279 417.549,738	15	510.105,238 417.496,249	56.138
16	510.113,18 417.474,18	17	510.111,181 417.470,03	4.606
18	510.092,34 417.430,918	19	510.116,476 417.436,579	24.791
20	510.138,555 417.465,039	21	510.178,59 417.474,613	41.164
22	510.210,987 417.490,905	23	510.208,304 417.504,722	14.075
24	510.194,066 417.509,466	25	510.169,242 417.523,9	28.715
26	510.144,994 417.551,906	27	510.132,861 417.576,162	27.121
28	510.139,138 417.605,413	1	510.161,517 417.640,426	41.554

** Lungimile segmentelor sunt determinate în planul de proiecție Stereo 70 și sunt rotunjite la 1 milimetru.

*** Distanța dintre puncte este formată din segmente cumulate ce sunt mai mici decât valoarea 1 milimetru.

**DATE DESPRE IMOBILUL NR. 4101**

Oficiul de Cadastru și Publicitate Imobiliară ARGES
Biroul de Cadastru și Publicitate Imobiliară Campulung

A. Partea I. Descrierea imobilului

TEREN Extravilan

Adresa: Jud. Arges

Nr. Crt	Nr cadastral Nr. topografic	Suprafața* (mp)	Observații / Referințe
A1		1.647	Sector cadastral:44 Teren neimprejmuit;

B. Partea II. Proprietari și acte

Inscrieri privitoare la dreptul de proprietate și alte drepturi reale	Referințe
/	
Act Normativ nr. 7, din 13/03/1996 emis de PARLAMENT (art. 13 alin. 15);	
B1	A1
Inscrierea provizorie, drept de PROPRIETATE, dobandit prin Lege, cota actuala 1/1, cota initiala 1/1 1) COMUNA VALEA MARE PRAVAT, CIF:5010196	

C. Partea III. SARCINI .

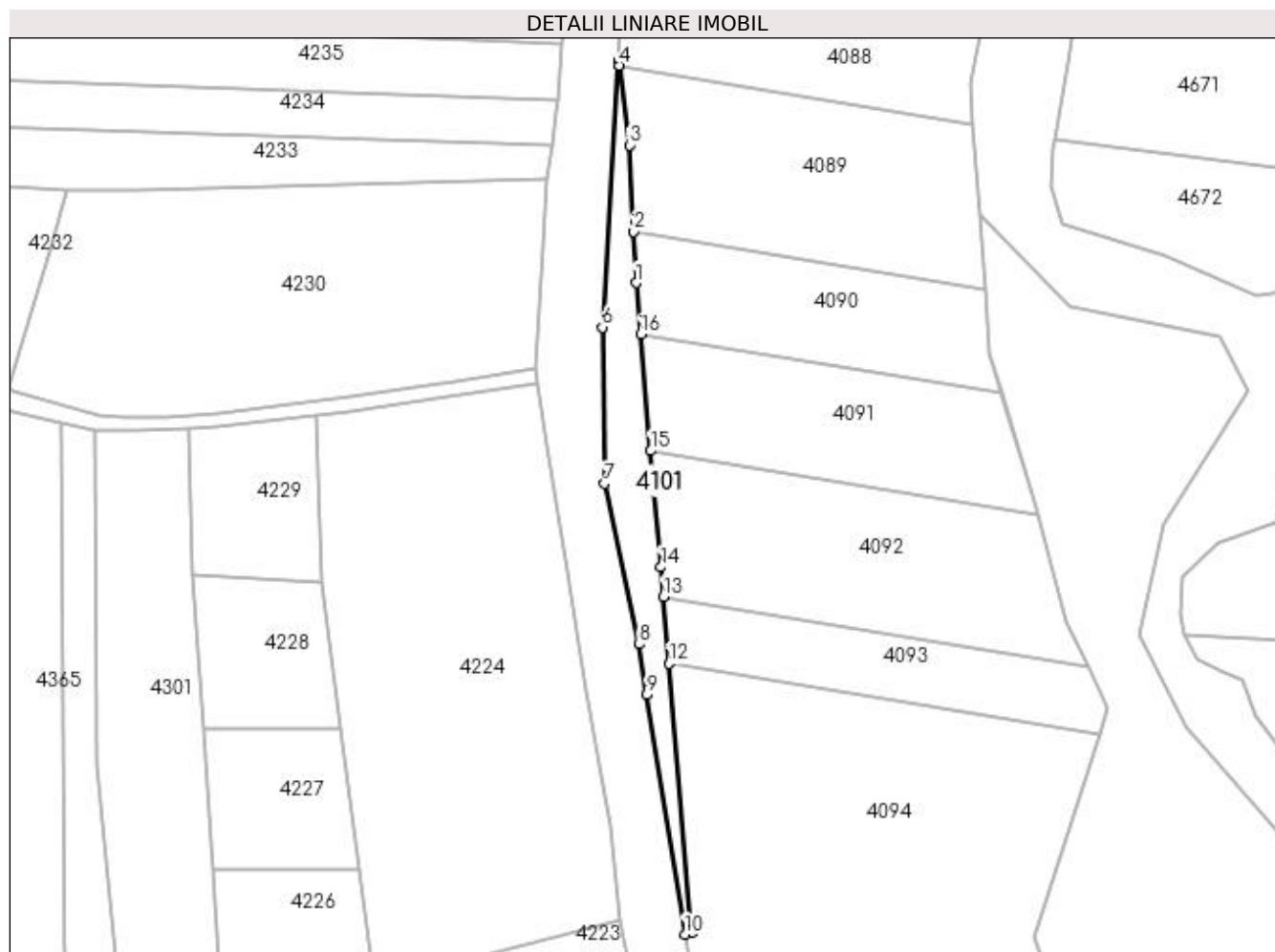
Inscrieri privind dezmembramintele dreptului de proprietate, drepturi reale de garanție și sarcini	Referințe
NU SUNT	

Anexa Nr. 1 La Partea I

Teren

Nr cadastral	Suprafața (mp)*	Observații / Referințe
	1.647	

* Suprafața este determinată în planul de proiecție Stereo 70.



Date referitoare la teren

Crt	Categorie folosință	Intra vilan	Suprafața (mp)	Tarla	Parcelă	Nr. topo	Observații / Referințe
1	faneata	NU	1.647	T31	-	-	

Lungime Segmente

1) Valorile lungimilor segmentelor sunt obținute din proiecție în plan.

Punct început	X / Y	Punct sfârșit	X / Y	Lungime segment (** (m)
1	510.000,0 417.668,884	2	509.999,319 417.682,483	13.616
2	509.999,319 417.682,483	3	509.998,178 417.705,27	22.816
3	509.998,178 417.705,27	4	509.995,461 417.726,286	21.191
4	509.995,461 417.726,286	5	509.995,325 417.727,342	1.065
5	509.995,325 417.727,342	6	509.991,054 417.657,208	70.264

Punct început	X / Y	Punct sfârșit	X / Y	Lungime segment (** (m)
6	509.991,054 417.657,208	7	509.991,687 417.616,014	41.199
7	509.991,687 417.616,014	8	510.000,742 417.573,578	43.391
8	510.000,742 417.573,578	9	510.002,687 417.560,276	13.443
9	510.002,687 417.560,276	10	510.012,791 417.497,047	64.031
10	510.012,791 417.497,047	11	510.014,681 417.497,349	1.914
11	510.014,681 417.497,349	12	510.008,653 417.568,488	71.394
12	510.008,653 417.568,488	13	510.007,153 417.586,19	17.765
13	510.007,153 417.586,19	14	510.006,499 417.593,902	7.74
14	510.006,499 417.593,902	15	510.003,839 417.624,597	30.81
15	510.003,839 417.624,597	16	510.001,168 417.655,407	30.926
16	510.001,168 417.655,407	1	510.000,0 417.668,884	13.528

** Lungimile segmentelor sunt determinate în planul de proiecție Stereo 70 și sunt rotunjite la 1 milimetru.

*** Distanța dintre puncte este formată din segmente cumulate ce sunt mai mici decât valoarea 1 milimetru.

**DATE DESPRE IMOBILUL NR. 4102**

Oficiul de Cadastru și Publicitate Imobiliară ARGES
Biroul de Cadastru și Publicitate Imobiliară Campulung

A. Partea I. Descrierea imobilului

TEREN Extravilan

Adresa: Jud. Arges

Nr. Crt	Nr cadastral Nr. topografic	Suprafața* (mp)	Observații / Referințe
A1		2.500	Sector cadastral:44 Teren neimprejmut;

B. Partea II. Proprietari și acte

Inscrieri privitoare la dreptul de proprietate și alte drepturi reale	Referințe
/	
Act Administrativ nr. 12041, din 07/06/1993 emis de CJPSDPAT ARGEȘ;	
B1	A1
Intabulare, drept de PROPRIETATE, dobândit prin Reconstituire, cota actuala 1/1, cota initiala 1/1	
1) STROE VISARION, lipsă CNP	
2) STROE ANGELA, lipsă CNP	
3) STROE GHEORGHE, lipsă CNP	

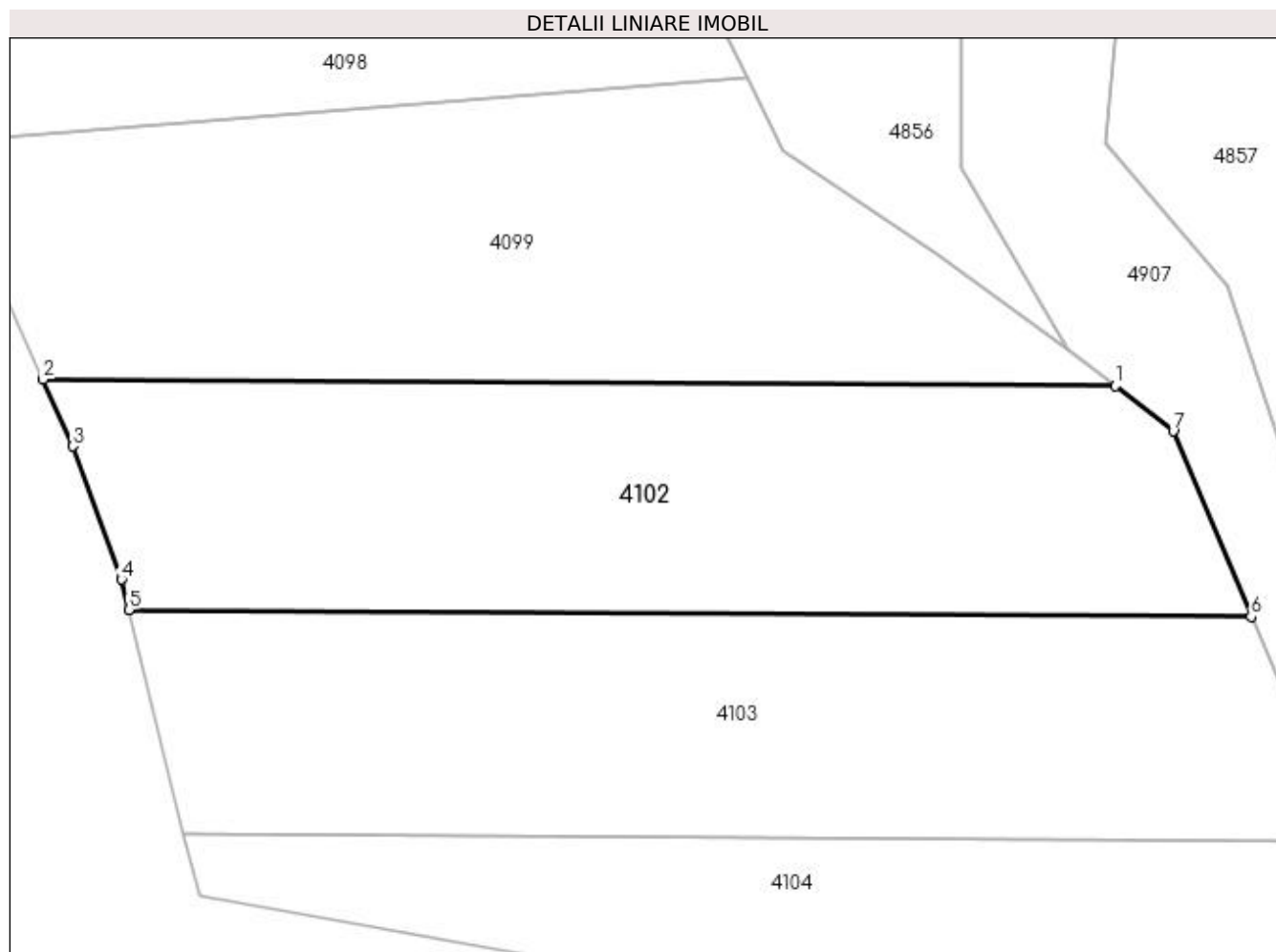
C. Partea III. SARCINI .

Inscrieri privind dezmembramintele dreptului de proprietate, drepturi reale de garanție și sarcini	Referințe
NU SUNT	

Anexa Nr. 1 La Partea I**Teren**

Nr cadastral	Suprafața (mp)*	Observații / Referințe
	2.500	

* Suprafața este determinată în planul de proiecție Stereo 70.

**Date referitoare la teren**

Crt	Categorie folosință	Intra vilan	Suprafața (mp)	Tarla	Parcelă	Nr. topo	Observații / Referințe
1	faneata	NU	2.500	31	536	-	

Lungime Segmente

1) Valorile lungimilor segmentelor sunt obținute din proiecție în plan.

Punct început	X / Y	Punct sfârșit	X / Y	Lungime segment (** (m)
1	510.149,194 417.313,202	2	510.043,044 417.313,864	106.152
2	510.043,044 417.313,864	3	510.045,979 417.307,233	7.252
3	510.045,979 417.307,233	4	510.050,802 417.294,064	14.024
4	510.050,802 417.294,064	5	510.051,541 417.291,057	3.096
5	510.051,541 417.291,057	6	510.162,671 417.290,364	111.132

Punct început	X / Y	Punct sfârșit	X / Y	Lungime segment (** (m)
6	510.162,671 417.290,364	7	510.154,958 417.308,722	19.912
7	510.154,958 417.308,722	1	510.149,194 417.313,202	7.3

** Lungimile segmentelor sunt determinate în planul de proiecție Stereo 70 și sunt rotunjite la 1 milimetru.

*** Distanța dintre puncte este formată din segmente cumulate ce sunt mai mici decât valoarea 1 milimetru.

**DATE DESPRE IMOBILUL NR. 4103**

Oficiul de Cadastru și Publicitate Imobiliară ARGES
Biroul de Cadastru și Publicitate Imobiliară Campulung

A. Partea I. Descrierea imobilului

TEREN Extravilan

Adresa: Jud. Arges

Nr. Crt	Nr cadastral Nr. topografic	Suprafața* (mp)	Observații / Referințe
A1		2.500	Sector cadastral:44 Teren neimprejmuit;

B. Partea II. Proprietari și acte

Inscrieri privitoare la dreptul de proprietate și alte drepturi reale		Referințe
/		
Act Normativ nr. 7, din 13/03/1996 emis de PARLAMENT (art. 13 alin. 15);		
B1	Inscrierea provizorie, drept de PROPRIETATE, dobandit prin Lege, cota actuala 1/1, cota initiala 1/1 1) COMUNA VALEA MARE PRAVAT, CIF:5010196	A1

C. Partea III. SARCINI .

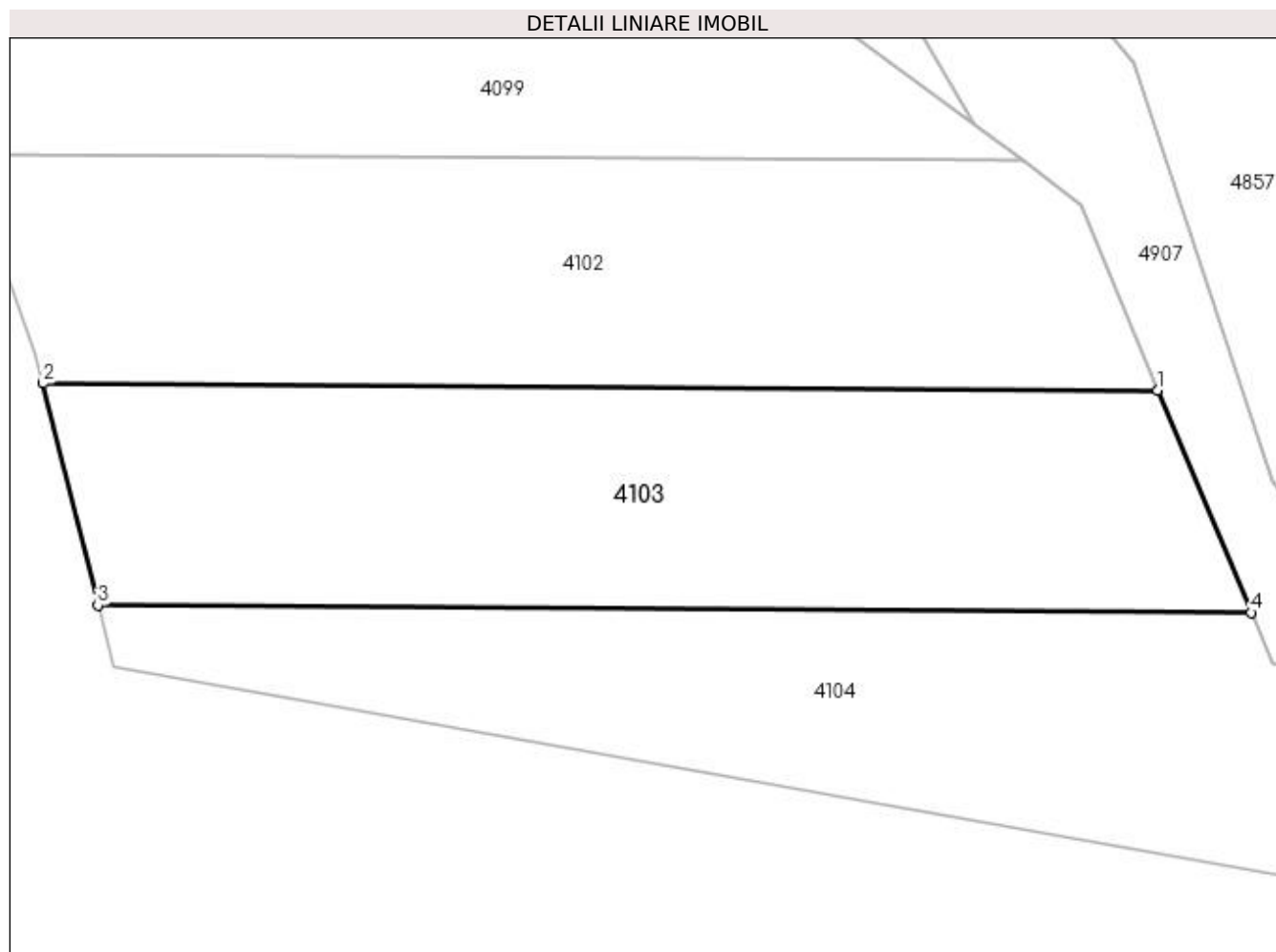
Inscrieri privind dezmembramintele dreptului de proprietate, drepturi reale de garanție și sarcini	Referințe
NU SUNT	

Anexa Nr. 1 La Partea I

Teren

Nr cadastral	Suprafața (mp)*	Observații / Referințe
	2.500	

* Suprafața este determinată în planul de proiecție Stereo 70.



Date referitoare la teren

Crt	Categorie folosință	Intra vilan	Suprafața (mp)	Tarla	Parcelă	Nr. topo	Observații / Referințe
1	faneata	NU	2.500	31	536	-	Imobil traversat de limita UAT VALEA MARE PRAVAT SI UAT MIOARELE

Lungime Segmente

1) Valorile lungimilor segmentelor sunt obținute din proiecție în plan.

Punct început	X / Y	Punct sfârșit	X / Y	Lungime segment (** (m)
1	510.162,671 417.290,364	2	510.051,541 417.291,057	111.132
2	510.051,541 417.291,057	3	510.056,983 417.268,912	22.804
3	510.056,983 417.268,912	4	510.171,986 417.268,195	115.005
4	510.171,986 417.268,195	1	510.162,671 417.290,364	24.046

**** Lungimile segmentelor sunt determinate în planul de proiecţie Stereo 70 şi sunt rotunjite la 1 milimetru.**

***** Distanţa dintre puncte este formată din segmente cumulate ce sunt mai mici decât valoarea 1 milimetru.**

**DATE DESPRE IMOBILUL NR. 4104**

Oficiul de Cadastru și Publicitate Imobiliară ARGES
Biroul de Cadastru și Publicitate Imobiliară Campulung

A. Partea I. Descrierea imobilului

TEREN Extravilan

Adresa: Jud. Arges

Nr. Crt	Nr cadastral Nr. topografic	Suprafața* (mp)	Observații / Referințe
A1		2.023	Sector cadastral:44 Teren neimprejmuit;

B. Partea II. Proprietari și acte

Inscrieri privitoare la dreptul de proprietate și alte drepturi reale		Referințe
/		
Act Normativ nr. 7, din 13/03/1996 emis de PARLAMENT (art. 13 alin. 15);		
B1	Inscrierea provizorie, drept de PROPRIETATE, dobandit prin Lege, cota actuala 1/1, cota initiala 1/1 1) COMUNA VALEA MARE PRAVAT, CIF:5010196	A1

C. Partea III. SARCINI .

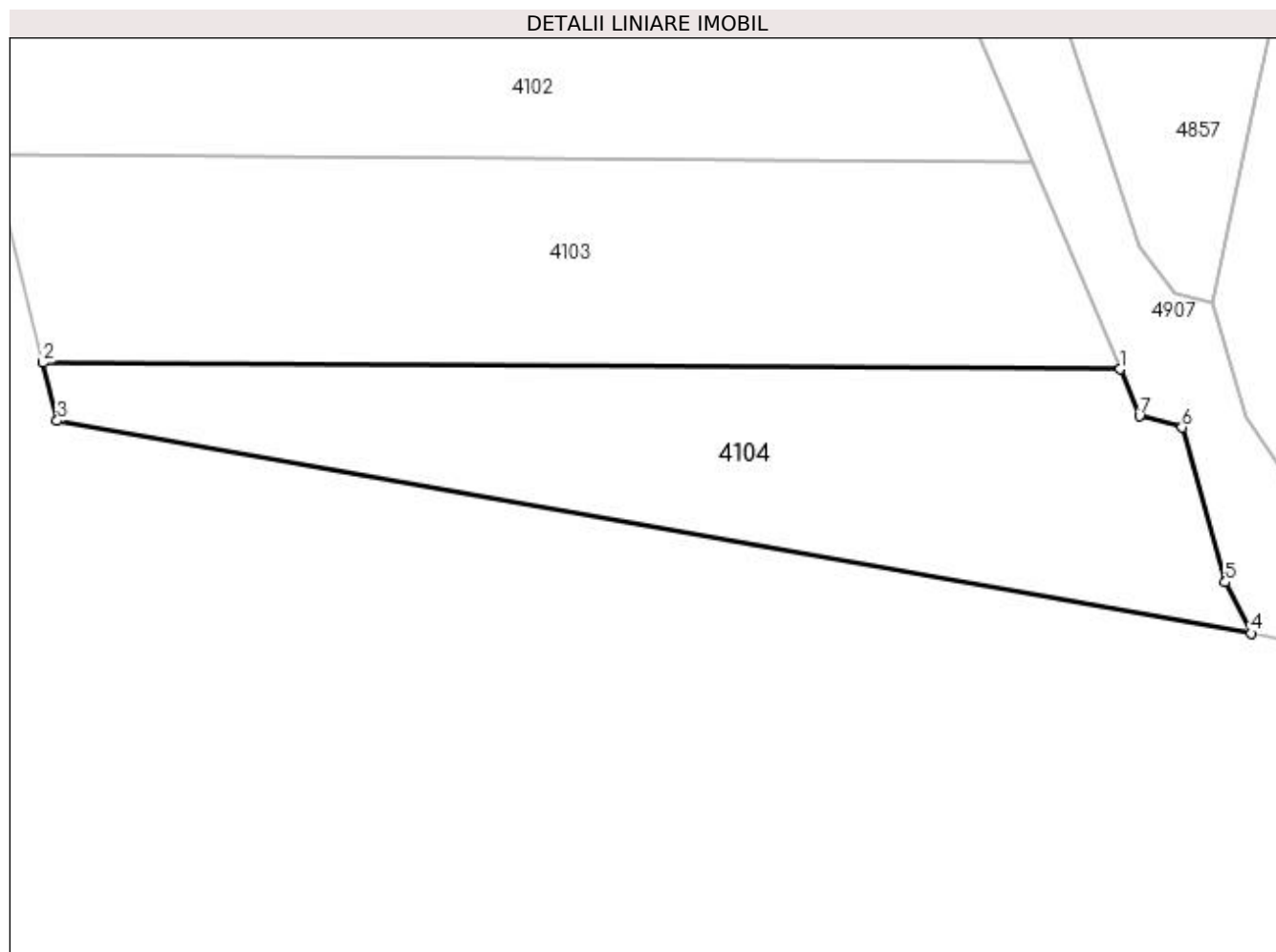
Inscrieri privind dezmembramintele dreptului de proprietate, drepturi reale de garanție și sarcini	Referințe
NU SUNT	

Anexa Nr. 1 La Partea I

Teren

Nr cadastral	Suprafața (mp)*	Observații / Referințe
	2.023	

* Suprafața este determinată în planul de proiecție Stereo 70.



Date referitoare la teren

Crt	Categorie folosință	Intravilan	Suprafața (mp)	Tarla	Parcelă	Nr. topo	Observații / Referințe
1	faneata	NU	2.023	31	536	-	Imobil traversat de limita UAT VALEA MARE PRAVAT SI UAT MIOARELE

Lungime Segmente

1) Valorile lungimilor segmentelor sunt obținute din proiecție în plan.

Punct început	X / Y	Punct sfârșit	X / Y	Lungime segment (** (m)
1	510.171,986 417.268,195	2	510.056,983 417.268,912	115.005
2	510.056,983 417.268,912	3	510.058,506 417.262,712	6.384
3	510.058,506 417.262,712	4	510.186,001 417.240,026	129.498
4	510.186,001 417.240,026	5	510.183,258 417.245,483	6.108
5	510.183,258 417.245,483	6	510.178,617 417.261,988	17.145

Punct început	X / Y	Punct sfârșit	X / Y	Lungime segment (** (m)
6	510.178,617 417.261,988	7	510.174,087 417.263,194	4.688
7	510.174,087 417.263,194	1	510.171,986 417.268,195	5.424

** Lungimile segmentelor sunt determinate în planul de proiecție Stereo 70 și sunt rotunjite la 1 milimetru.

*** Distanța dintre puncte este formată din segmente cumulate ce sunt mai mici decât valoarea 1 milimetru.



DATE DESPRE IMOBILUL NR. 4105

Oficiul de Cadastru și Publicitate Imobiliară ARGES
Biroul de Cadastru și Publicitate Imobiliară Campulung

A. Partea I. Descrierea imobilului

TEREN Necunoscut

Adresa: Loc. Colnic, Jud. Arges

Nr. Crt	Nr cadastral Nr. topografic	Suprafața* (mp)	Observații / Referințe
A1		Din acte: 518.200 Masurata: 344.997	Sector cadastral:45 Teren neimprijmit;

Construcții

Crt	Nr cadastral Nr. topografic	Adresa	Observații / Referințe
A1.1		Loc. Colnic, Jud. Arges	Nr. niveluri:1; S. construita la sol:184 mp; S. construita desfasurata:184 mp;
A1.2		Loc. Colnic, Jud. Arges	Nr. niveluri:1; S. construita la sol:93 mp; S. construita desfasurata:93 mp;
A1.3		Loc. Colnic, Jud. Arges	Nr. niveluri:1; S. construita la sol:147 mp; S. construita desfasurata:147 mp;
A1.4		Loc. Colnic, Jud. Arges	Nr. niveluri:1; S. construita la sol:135 mp; S. construita desfasurata:135 mp;
A1.5		Loc. Colnic, Jud. Arges	Nr. niveluri:1; S. construita la sol:22 mp; S. construita desfasurata:22 mp;

B. Partea II. Proprietari și acte

Inscrieri privitoare la dreptul de proprietate și alte drepturi reale	Referințe
/	
Act Normativ nr. 1705, din 29/11/2006 emis de GUVERNUL ROMÂNIEI (Hotărârea nr.76/2011 privind modificarea Hotărârii Guvernului nr.1705/2006 din data de 26.01.2011, emisă de Guvernul Românie);	
B1	Intabulare, drept de PROPRIETATE, dobandit prin Lege, cota actuala 1/1, cota initiala 1/1 1) STATUL ROMÂN- DOMENIUL PUBLIC, CIF:999999999999, lipsă CUI
Act Normativ nr. 45, din 20/03/2009 emis de PARLAMENTUL ROMÂNIEI (Protocol de Predare-Primire incheiat in data de 02.03.2006;Hotărârea nr.892/09.11.32018 emisa de GUVERNUL ROMÂNIEI);	
B2	Intabulare, drept de ADMINISTRARE, dobandit prin Lege, cota actuala 1/1, cota initiala 1/1 1) STAȚIUNEA DE CERCETARE-DEZVOLTARE PENTRU POMICULTURĂ VOINEȘTI, CIF:15236116
Act Normativ nr. 7, din 13/03/1996 emis de PARLAMENT (art. 12 alin. 16);	
B3	Intabulare, drept de PROPRIETATE, dobandit prin Construire, cota actuala 1/1, cota initiala 1/1 1) STAȚIUNEA DE CERCETARE-DEZVOLTARE PENTRU POMICULTURĂ VOINEȘTI, CIF:15236116

C. Partea III. SARCINI .

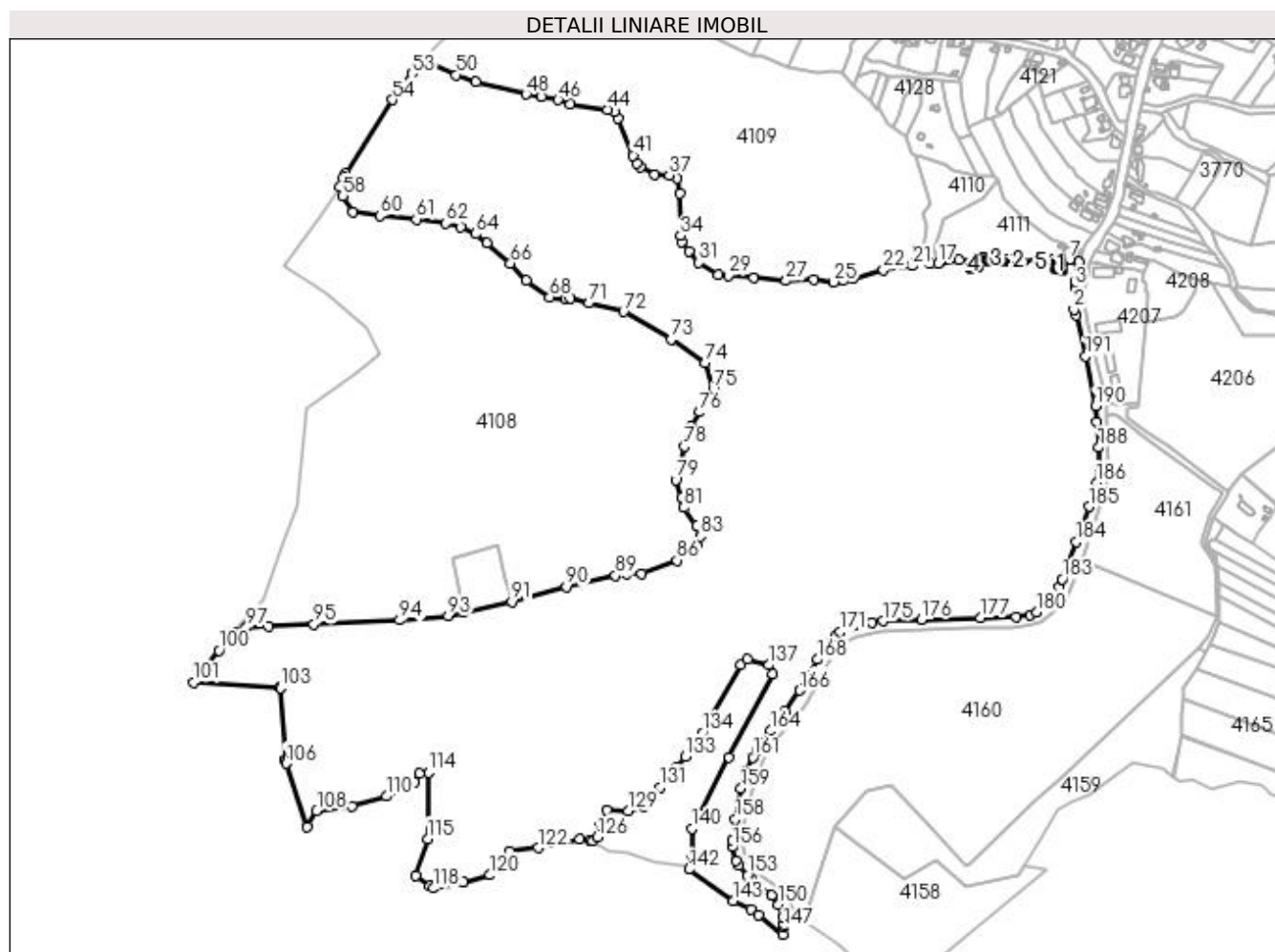
Inscrieri privind dezmembramintele dreptului de proprietate, drepturi reale de garanție și sarcini	Referințe
NU SUNT	

Anexa Nr. 1 La Partea I

Teren

Nr cadastral	Suprafața (mp)*	Observații / Referințe
	Din acte: 518.200 Masurata: 344.997	

* Suprafața este determinată în planul de proiecție Stereo 70.



Date referitoare la teren

Crt	Categorie folosință	Intra vilan	Suprafața (mp)	Tarla	Parcelă	Nr. topo	Observații / Referințe
1	curți constructii	DA	3.155	4	154-156	-	Diferența de suprafață se regăsește în ID 4160 (sector 46) și ID 3985 (sector 42): Imobil traversat de limita UAT VALEA MARE PRAVAT și UAT MIOARELE și UAT CAMPULUNG
2	livada	NU	26.937	33	583	-	
3	livada	NU	12.297	33	572,581	-	
4	pasune	NU	4.132	33	572	-	
5	neproductiv	NU	14.364	33	572,579,580	-	
6	livada	NU	9.089	33	572	-	
8	faneata	DA	2.720	4	156,157	-	
8	livada	NU	4.873	33	572,579	-	
9	ape statatoare	NU	6.302	33	579	-	
10	pasune	DA	1.786	4	156-158	-	Pășune împădurită
11	pasune	NU	7.472	33	574	-	
13	livada	NU	31.944	33	575,576,584	-	

Crt	Categorie folosință	Intravilan	Suprafața (mp)	Tarla	Parcelă	Nr. topo	Observații / Referințe
14	livada	NU	25.496	33	595	-	
15	livada	NU	66.300	33	576	-	
16	pasune	NU	2.662	33	585	-	
17	livada	NU	17.696	33	595	-	
18	livada	NU	18.527	33	594	-	
19	pasune	NU	1.453	33	596	-	
20	livada	NU	42.831	33	590	-	
21	livada	NU	15.215	33	590	-	
22	faneata	NU	16.986	33	587-589	-	
23	drum	NU	12.760	33	De 573,577,578, 582,586,593	-	

Date referitoare la construcții

Crt	Număr	Destinație construcție	Supraf. (mp)	Situație juridică	Observații / Referințe
A1.1		construcții industriale și edilitare	184	Cu acte	Nr. niveluri:1; S. construita la sol:184 mp; S. construita desfasurata:184 mp;
A1.2		construcții anexa	93	Cu acte	Nr. niveluri:1; S. construita la sol:93 mp; S. construita desfasurata:93 mp;
A1.3		construcții anexa	147	Cu acte	Nr. niveluri:1; S. construita la sol:147 mp; S. construita desfasurata:147 mp;
A1.4		construcții anexa	135	Cu acte	Nr. niveluri:1; S. construita la sol:135 mp; S. construita desfasurata:135 mp;
A1.5		construcții anexa	22	Cu acte	Nr. niveluri:1; S. construita la sol:22 mp; S. construita desfasurata:22 mp;

Lungime Segmente

1) Valorile lungimilor segmentelor sunt obținute din proiecție în plan.

Punct început	X / Y	Punct sfârșit	X / Y	Lungime segment	Punct început	X / Y	Punct sfârșit	X / Y	Lungime segment	Punct început	X / Y	Punct sfârșit	X / Y	Lungime segment
1	508.463,085 418.146,409	2	508.460,966 418.152,563	6.509	2	508.460,966 418.152,563	3	508.461,767 418.176,794	24.24 4	3	508.461,767 418.176,794	4	508.462,625 418.182,5	5.77
4	508.462,625 418.182,5	5	508.465,643 418.202,109	19.84	5	508.465,643 418.202,109	6	508.465,783 418.203,394	1.293	6	508.465,783 418.203,394	7	508.455,894 418.205,382	10.08 7
7	508.455,894 418.205,382	8	508.437,884 418.205,28	18.01	8	508.437,884 418.205,28	9	508.427,694 418.205,876	10.20 7	9	508.427,694 418.205,876	10	508.422,948 418.206,048	4.749
10	508.422,948 418.206,048	11	508.406,624 418.203,577	16.51	11	508.406,624 418.203,577	12	508.392,518 418.205,421	14.22 6	12	508.392,518 418.205,421	13	508.389,576 418.205,695	2.955
13	508.389,576 418.205,695	14	508.364,296 418.208,282	25.41 2	14	508.364,296 418.208,282	15	508.359,163 418.205,384	5.895	15	508.359,163 418.205,384	16	508.337,996 418.205,67	21.16 9
16	508.337,996 418.205,67	17	508.316,173 418.201,511	22.21 6	17	508.316,173 418.201,511	18	508.307,411 418.201,412	8.763	18	508.307,411 418.201,412	19	508.299,821 418.215,733	16.20 8
19	508.299,821 418.215,733	20	508.292,033 418.216,123	7.798	20	508.292,033 418.216,123	21	508.287,854 418.199,071	17.55 7	21	508.287,854 418.199,071	22	508.257,373 418.194,78	30.78 2
22	508.257,373 418.194,78	23	508.225,458 418.185,556	33.22 1	23	508.225,458 418.185,556	24	508.213,873 418.183,138	11.83 5	24	508.213,873 418.183,138	25	508.203,956 418.181,961	9.987
25	508.203,956 418.181,961	26	508.182,805 418.184,153	21.26 4	26	508.182,805 418.184,153	27	508.153,483 418.183,222	29.33 7	27	508.153,483 418.183,222	28	508.119,298 418.186,053	34.30 2
28	508.119,298 418.186,053	29	508.091,521 418.188,794	27.91 2	29	508.091,521 418.188,794	30	508.080,897 418.189,325	10.63 7	30	508.080,897 418.189,325	31	508.060,425 418.202,797	24.50 7
31	508.060,425 418.202,797	32	508.049,583 418.214,921	16.26 5	32	508.049,583 418.214,921	33	508.042,12 418.224,853	12.42 3	33	508.042,12 418.224,853	34	508.040,773 418.231,202	6.49
34	508.040,773 418.231,202	35	508.039,589 418.276,109	44.92 3	35	508.039,589 418.276,109	36	508.036,586 418.292,597	16.75 9	36	508.036,586 418.292,597	37	508.028,69 418.295,835	8.534
37	508.028,69 418.295,835	38	508.013,207 418.296,324	15.49 1	38	508.013,207 418.296,324	39	507.997,988 418.304,785	17.41 3	39	507.997,988 418.304,785	40	507.993,75 418.308,47	5.616
40	507.993,75 418.308,47	41	507.990,073 418.316,958	9.25	41	507.990,073 418.316,958	42	507.974,231 418.356,158	42.28	42	507.974,231 418.356,158	43	507.970,024 418.363,48	8.445
43	507.970,024 418.363,48	44	507.963,032 418.366,073	7.457	44	507.963,032 418.366,073	45	507.922,722 418.371,963	40.73 8	45	507.922,722 418.371,963	46	507.910,131 418.376,149	13.26 9

Punct început	X / Y	Punct sfârșit	X / Y	Lungime segment	Punct început	X / Y	Punct sfârșit	X / Y	Lungime segment	Punct început	X / Y	Punct sfârșit	X / Y	Lungime segment
46	507.910,131 418.376,149	47	507.891,901 418.379,68	18.569	47	507.891,901 418.379,68	48	507.875,705 418.382,392	16.421	48	507.875,705 418.382,392	49	507.822,395 418.395,487	54.895
49	507.822,395 418.395,487	50	507.801,111 418.402,973	22.562	50	507.801,111 418.402,973	51	507.770,359 418.416,182	33.469	51	507.770,359 418.416,182	52	507.762,641 418.416,291	7.719
52	507.762,641 418.416,291	53	507.753,771 418.404,324	14.896	53	507.753,771 418.404,324	54	507.733,128 418.376,318	34.792	54	507.733,128 418.376,318	55	507.683,235 418.297,273	93.474
55	507.683,235 418.297,273	56	507.681,175 418.293,608	4.204	56	507.681,175 418.293,608	57	507.676,737 418.283,593	10.954	57	507.676,737 418.283,593	58	507.680,109 418.273,661	10.489
58	507.680,109 418.273,661	59	507.691,196 418.256,933	20.069	59	507.691,196 418.256,933	60	507.719,802 418.252,478	28.951	60	507.719,802 418.252,478	61	507.758,551 418.248,783	38.925
61	507.758,551 418.248,783	62	507.790,254 418.244,56	31.983	62	507.790,254 418.244,56	63	507.805,669 418.240,116	16.043	63	507.805,669 418.240,116	64	507.822,204 418.233,06	17.978
64	507.822,204 418.233,06	65	507.834,111 418.223,421	15.319	65	507.834,111 418.223,421	66	507.859,121 418.201,875	33.011	66	507.859,121 418.201,875	67	507.875,745 418.183,245	24.969
67	507.875,745 418.183,245	68	507.900,893 418.165,5	30.778	68	507.900,893 418.165,5	69	507.917,668 418.163,252	16.925	69	507.917,668 418.163,252	70	507.923,005 418.164,076	5.4
70	507.923,005 418.164,076	71	507.943,082 418.159,231	20.653	71	507.943,082 418.159,231	72	507.979,961 418.150,038	38.008	72	507.979,961 418.150,038	73	508.030,826 418.120,829	58.655
73	508.030,826 418.120,829	74	508.067,229 418.095,616	44.282	74	508.067,229 418.095,616	75	508.075,742 418.067,002	29.854	75	508.075,742 418.067,002	76	508.060,995 418.042,981	28.187
76	508.060,995 418.042,981	77	508.052,188 418.027,732	17.61	77	508.052,188 418.027,732	78	508.045,221 418.006,202	22.629	78	508.045,221 418.006,202	79	508.035,753 417.970,45	36.984
79	508.035,753 417.970,45	80	508.042,15 417.951,695	19.816	80	508.042,15 417.951,695	81	508.044,423 417.940,907	11.025	81	508.044,423 417.940,907	82	508.057,784 417.921,337	23.696
82	508.057,784 417.921,337	83	508.061,78 417.910,145	11.884	83	508.061,78 417.910,145	84	508.057,59 417.900,014	10.963	84	508.057,59 417.900,014	85	508.054,295 417.895,214	5.822
85	508.054,295 417.895,214	86	508.036,758 417.884,689	20.453	86	508.036,758 417.884,689	87	507.999,22 417.870,384	40.171	87	507.999,22 417.870,384	88	507.982,776 417.870,361	16.444
88	507.982,776 417.870,361	89	507.971,225 417.868,348	11.725	89	507.971,225 417.868,348	90	507.918,488 417.856,527	54.046	90	507.918,488 417.856,527	91	507.860,586 417.840,454	60.091
91	507.860,586 417.840,454	92	507.809,333 417.829,101	52.495	92	507.809,333 417.829,101	93	507.792,624 417.825,406	17.113	93	507.792,624 417.825,406	94	507.740,904 417.820,776	51.927
94	507.740,904 417.820,776	95	507.649,299 417.816,55	91.702	95	507.649,299 417.816,55	96	507.600,544 417.814,425	48.801	96	507.600,544 417.814,425	97	507.577,087 417.812,915	23.506
97	507.577,087 417.812,915	98	507.563,765 417.807,947	14.218	98	507.563,765 417.807,947	99	507.558,264 417.801,902	8.173	99	507.558,264 417.801,902	100	507.547,525 417.788,684	17.031
100	507.547,525 417.788,684	101	507.520,349 417.754,367	43.774	101	507.520,349 417.754,367	102	507.613,294 417.749,411	93.077	102	507.613,294 417.749,411	103	507.613,375 417.748,531	0.884
103	507.613,375 417.748,531	104	507.618,469 417.672,25	76.451	104	507.618,469 417.672,25	105	507.618,875 417.670,344	1.949	105	507.618,875 417.670,344	106	507.619,375 417.667,719	2.672
106	507.619,375 417.667,719	107	507.642,208 417.600,155	71.318	107	507.642,208 417.600,155	108	507.652,184 417.617,277	19.816	108	507.652,184 417.617,277	109	507.689,91 417.622,013	38.022
109	507.689,91 417.622,013	110	507.726,617 417.632,95	38.302	110	507.726,617 417.632,95	111	507.746,994 417.642,001	22.297	111	507.746,994 417.642,001	112	507.757,357 417.647,773	11.862
112	507.757,357 417.647,773	113	507.762,258 417.656,954	10.407	113	507.762,258 417.656,954	114	507.771,731 417.658,012	9.532	114	507.771,731 417.658,012	115	507.770,684 417.587,419	70.601
115	507.770,684 417.587,419	116	507.757,927 417.547,917	41.511	116	507.757,927 417.547,917	117	507.772,674 417.536,741	18.503	117	507.772,674 417.536,741	118	507.776,48 417.534,612	4.361
118	507.776,48 417.534,612	119	507.808,5 417.541,485	32.749	119	507.808,5 417.541,485	120	507.837,364 417.548,589	29.725	120	507.837,364 417.548,589	121	507.858,374 417.573,677	32.724
121	507.858,374 417.573,677	122	507.888,44 417.577,91	30.363	122	507.888,44 417.577,91	123	507.932,54 417.586,92	45.011	123	507.932,54 417.586,92	124	507.943,753 417.586,519	11.22
124	507.943,753 417.586,519	125	507.946,801 417.585,051	3.383	125	507.946,801 417.585,051	126	507.951,7 417.589,597	6.683	126	507.951,7 417.589,597	127	507.955,086 417.605,286	16.05
127	507.955,086 417.605,286	128	507.961,551 417.618,515	14.724	128	507.961,551 417.618,515	129	507.984,638 417.617,592	23.105	129	507.984,638 417.617,592	130	508.000,644 417.622,206	16.658
130	508.000,644 417.622,206	131	508.018,552 417.642,537	27.093	131	508.018,552 417.642,537	132	508.036,821 417.664,552	28.608	132	508.036,821 417.664,552	133	508.045,589 417.675,119	13.731
133	508.045,589 417.675,119	134	508.063,737 417.700,574	31.262	134	508.063,737 417.700,574	135	508.105,332 417.772,823	83.367	135	508.105,332 417.772,823	136	508.112,265 417.778,761	9.128
136	508.112,265 417.778,761	137	508.134,944 417.773,015	23.396	137	508.134,944 417.773,015	138	508.139,27 417.763,152	10.77	138	508.139,27 417.763,152	139	508.092,404 417.674,549	100.234
139	508.092,404 417.674,549	140	508.052,852 417.598,175	86.008	140	508.052,852 417.598,175	141	508.053,014 417.569,658	28.517	141	508.053,014 417.569,658	142	508.049,774 417.554,828	15.18
142	508.049,774 417.554,828	143	508.097,213 417.520,994	58.268	143	508.097,213 417.520,994	144	508.115,789 417.512,449	20.447	144	508.115,789 417.512,449	145	508.124,317 417.505,676	10.89

Punct început	X / Y	Punct sfârșit	X / Y	Lungime segment	Punct început	X / Y	Punct sfârșit	X / Y	Lungime segment	Punct început	X / Y	Punct sfârșit	X / Y	Lungime segment
145	508.124,317 417.505,676	146	508.150,129 417.485,38	32.836	146	508.150,129 417.485,38	147	508.151,429 417.492,739	7.473	147	508.151,429 417.492,739	148	508.151,113 417.496,399	3.674
148	508.151,113 417.496,399	149	508.150,081 417.503,825	7.497	149	508.150,081 417.503,825	150	508.145,337 417.517,552	14.524	150	508.145,337 417.517,552	151	508.137,939 417.527,396	12.314
151	508.137,939 417.527,396	152	508.115,762 417.544,786	28.182	152	508.115,762 417.544,786	153	508.111,949 417.548,352	5.221	153	508.111,949 417.548,352	154	508.103,157 417.558,959	13.777
154	508.103,157 417.558,959	155	508.100,484 417.563,689	5.433	155	508.100,484 417.563,689	156	508.096,168 417.578,667	15.587	156	508.096,168 417.578,667	157	508.095,878 417.585,831	7.17
157	508.095,878 417.585,831	158	508.099,228 417.608,264	22.682	158	508.099,228 417.608,264	159	508.105,413 417.641,026	33.341	159	508.105,413 417.641,026	160	508.110,721 417.660,422	20.109
160	508.110,721 417.660,422	161	508.117,944 417.674,382	15.718	161	508.117,944 417.674,382	162	508.121,873 417.680,95	7.653	162	508.121,873 417.680,95	163	508.126,194 417.688,153	8.4
163	508.126,194 417.688,153	164	508.136,68 417.702,761	17.982	164	508.136,68 417.702,761	165	508.152,412 417.723,483	26.017	165	508.152,412 417.723,483	166	508.168,141 417.746,022	27.485
166	508.168,141 417.746,022	167	508.174,453 417.757,552	13.145	167	508.174,453 417.757,552	168	508.186,995 417.779,03	24.872	168	508.186,995 417.779,03	169	508.199,661 417.796,425	21.518
169	508.199,661 417.796,425	170	508.206,045 417.803,006	9.169	170	508.206,045 417.803,006	171	508.210,799 417.808,095	6.964	171	508.210,799 417.808,095	172	508.222,508 417.814,014	13.12
172	508.222,508 417.814,014	173	508.226,819 417.816,163	4.817	173	508.226,819 417.816,163	174	508.244,583 417.818,713	17.946	174	508.244,583 417.818,713	175	508.256,666 417.819,754	12.128
175	508.256,666 417.819,754	176	508.297,742 417.821,379	41.108	176	508.297,742 417.821,379	177	508.360,918 417.823,528	63.213	177	508.360,918 417.823,528	178	508.398,934 417.824,63	38.032
178	508.398,934 417.824,63	179	508.413,705 417.825,757	14.814	179	508.413,705 417.825,757	180	508.421,469 417.829,575	8.652	180	508.421,469 417.829,575	181	508.435,685 417.841,711	18.692
181	508.435,685 417.841,711	182	508.445,105 417.856,39	17.442	182	508.445,105 417.856,39	183	508.448,255 417.864,764	8.947	183	508.448,255 417.864,764	184	508.463,45 417.904,449	42.495
184	508.463,45 417.904,449	185	508.476,966 417.941,837	39.756	185	508.476,966 417.941,837	186	508.485,098 417.967,817	27.223	186	508.485,098 417.967,817	187	508.488,612 417.984,236	16.791
187	508.488,612 417.984,236	188	508.487,258 418.004,986	20.794	188	508.487,258 418.004,986	189	508.485,614 418.032,442	27.505	189	508.485,614 418.032,442	190	508.483,773 418.049,261	16.919
190	508.483,773 418.049,261	191	508.473,128 418.102,619	54.409	191	508.473,128 418.102,619	1	508.463,085 418.146,409	44.927					

** Lungimile segmentelor sunt determinate în planul de proiecție Stereo 70 și sunt rotunjite la 1 milimetru.

*** Distanța dintre puncte este formată din segmente cumulate ce sunt mai mici decât valoarea 1 milimetru.

**DATE DESPRE IMOBILUL NR. 4106**

Oficiul de Cadastru și Publicitate Imobiliară ARGES
Biroul de Cadastru și Publicitate Imobiliară Campulung

A. Partea I. Descrierea imobilului

TEREN Extravilan

Adresa: Jud. Arges

Nr. Crt	Nr cadastral Nr. topografic	Suprafața* (mp)	Observații / Referințe
A1		12.553	Sector cadastral:45 Teren neimprejmuit;

B. Partea II. Proprietari și acte

Inscrieri privitoare la dreptul de proprietate și alte drepturi reale	Referințe
/	
Act Normativ nr. 7, din 13/03/1996 emis de PARLAMENT (art. 13 alin. 15);	
B1	A1
Inscrierea provizorie, drept de PROPRIETATE, dobandit prin Lege, cota actuala 1/1, cota initiala 1/1 1) COMUNA VALEA MARE PRAVAT, CIF:5010196	

C. Partea III. SARCINI .

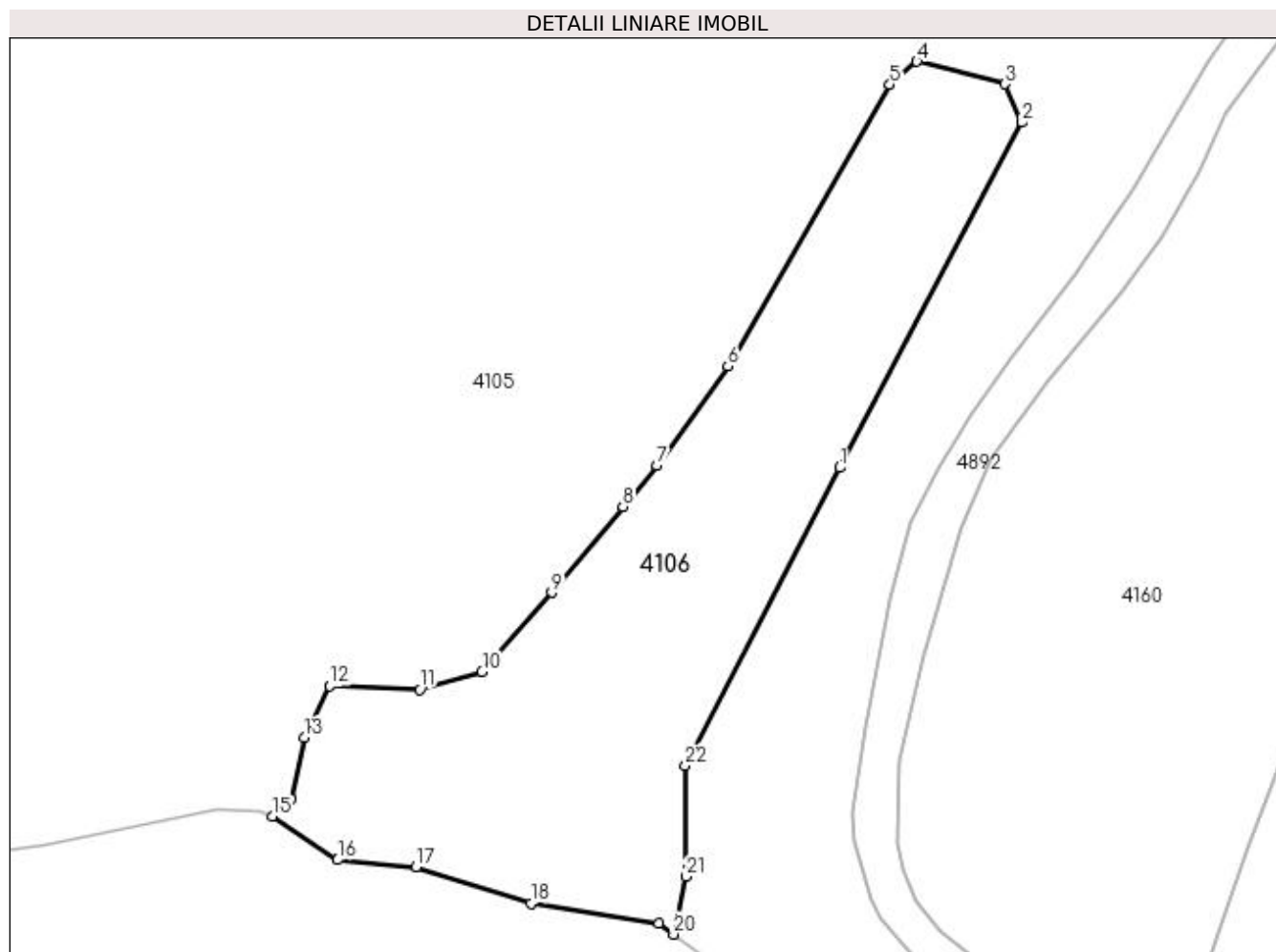
Inscrieri privind dezmembramintele dreptului de proprietate, drepturi reale de garanție și sarcini	Referințe
NU SUNT	

Anexa Nr. 1 La Partea I

Teren

Nr cadastral	Suprafața (mp)*	Observații / Referințe
	12.553	

* Suprafața este determinată în planul de proiecție Stereo 70.



Date referitoare la teren

Crt	Categorie folosință	Intravilan	Suprafața (mp)	Tarla	Parcelă	Nr. topo	Observații / Referințe
1	padure	NU	12.553	T33	-	-	Imobil traversat de limita UAT VALEA MARE PRAVAT SI UAT MIOARELE

Lungime Segmente

1) Valorile lungimilor segmentelor sunt obținute din proiecție în plan.

Punct început	X / Y	Punct sfârșit	X / Y	Lungime segment (** (m)
1	508.092,404 417.674,549	2	508.139,27 417.763,152	100.234
3	508.134,944 417.773,015	4	508.112,265 417.778,761	23.396
5	508.105,332 417.772,823	6	508.063,737 417.700,574	83.367
7	508.045,589 417.675,119	8	508.036,821 417.664,552	13.731
9	508.018,552 417.642,537	10	508.000,644 417.622,206	27.093

Punct început	X / Y	Punct sfârșit	X / Y	Lungime segment (** (m)
2	508.139,27 417.763,152	3	508.134,944 417.773,015	10.77
4	508.112,265 417.778,761	5	508.105,332 417.772,823	9.128
6	508.063,737 417.700,574	7	508.045,589 417.675,119	31.262
8	508.036,821 417.664,552	9	508.018,552 417.642,537	28.608
10	508.000,644 417.622,206	11	507.984,638 417.617,592	16.658

Punct început	X / Y	Punct sfârșit	X / Y	Lungime segment (** (m)
11	507.984,638 417.617,592	12	507.961,551 417.618,515	23.105
13	507.955,086 417.605,286	14	507.951,7 417.589,597	16.05
15	507.946,801 417.585,051	16	507.963,609 417.573,946	20.145
17	507.983,74 417.572,052	18	508.013,272 417.562,802	30.947
19	508.046,082 417.557,747	20	508.049,774 417.554,828	4.707
21	508.053,014 417.569,658	22	508.052,852 417.598,175	28.517

Punct început	X / Y	Punct sfârșit	X / Y	Lungime segment (** (m)
12	507.961,551 417.618,515	13	507.955,086 417.605,286	14.724
14	507.951,7 417.589,597	15	507.946,801 417.585,051	6.683
16	507.963,609 417.573,946	17	507.983,74 417.572,052	20.22
18	508.013,272 417.562,802	19	508.046,082 417.557,747	33.197
20	508.049,774 417.554,828	21	508.053,014 417.569,658	15.18
22	508.052,852 417.598,175	1	508.092,404 417.674,549	86.008

** Lungimile segmentelor sunt determinate în planul de proiecție Stereo 70 și sunt rotunjite la 1 milimetru.

*** Distanța dintre puncte este formată din segmente cumulate ce sunt mai mici decât valoarea 1 milimetru.

**DATE DESPRE IMOBILUL NR. 4107**

Oficiul de Cadastru și Publicitate Imobiliară ARGES
Biroul de Cadastru și Publicitate Imobiliară Campulung

A. Partea I. Descrierea imobilului

TEREN Extravilan

Adresa: Jud. Arges

Nr. Crt	Nr cadastral Nr. topografic	Suprafața* (mp)	Observații / Referințe
A1		3.066	Sector cadastral:45 Teren neimprejmuit;

B. Partea II. Proprietari și acte

Inscrieri privitoare la dreptul de proprietate și alte drepturi reale		Referințe
/		
Act Normativ nr. 7, din 13/03/1996 emis de PARLAMENT (art. 13 alin. 15);		
B1	Inscrierea provizorie, drept de PROPRIETATE, dobandit prin Lege, cota actuala 1/1, cota initiala 1/1 1) COMUNA VALEA MARE PRAVAT, CIF:5010196	A1

C. Partea III. SARCINI .

Inscrieri privind dezmembramintele dreptului de proprietate, drepturi reale de garanție și sarcini	Referințe
NU SUNT	

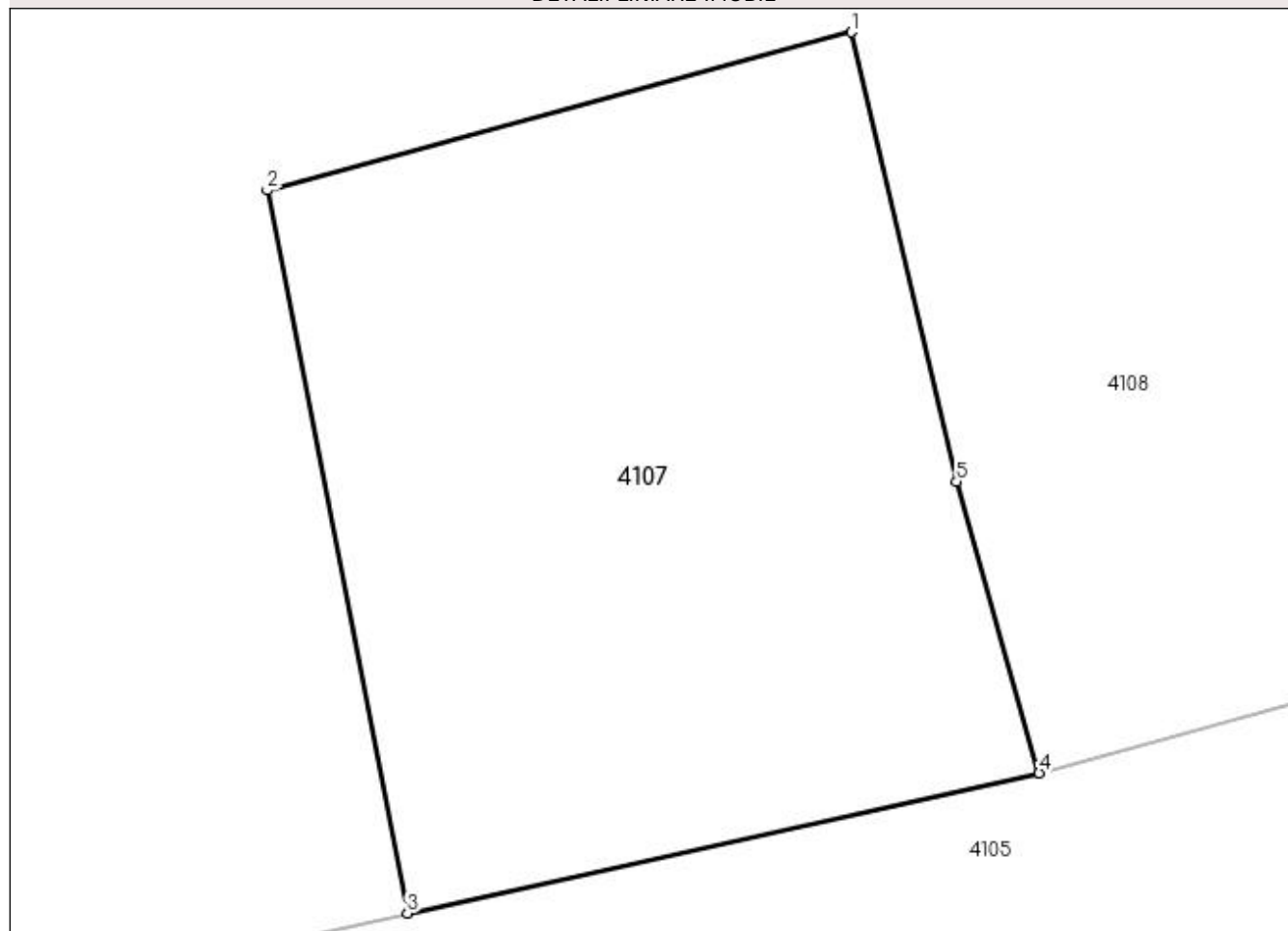
Anexa Nr. 1 La Partea I

Teren

Nr cadastral	Suprafața (mp)*	Observații / Referințe
	3.066	

* Suprafața este determinată în planul de proiecție Stereo 70.

DETALII LINIARE IMOBIL



Date referitoare la teren

Crt	Categorie folosință	Intra vilan	Suprafața (mp)	Tarla	Parcelă	Nr. topo	Observații / Referințe
1	pasune	NU	3.066	33	588	-	

Lungime Segmente

1) Valorile lungimilor segmentelor sunt obținute din proiecție în plan.

Punct început	X / Y	Punct sfârșit	X / Y	Lungime segment (** (m)
1	507.845,378 417.900,525	2	507.797,978 417.887,693	49.106
2	507.797,978 417.887,693	3	507.809,333 417.829,101	59.682
3	507.809,333 417.829,101	4	507.860,586 417.840,454	52.495
4	507.860,586 417.840,454	5	507.853,886 417.864,097	24.574
5	507.853,886 417.864,097	1	507.845,378 417.900,525	37.408

**** Lungimile segmentelor sunt determinate în planul de proiecție Stereo 70 și sunt rotunjite la 1 milimetru.**

***** Distanța dintre puncte este formată din segmente cumulate ce sunt mai mici decât valoarea 1 milimetru.**

**DATE DESPRE IMOBILUL NR. 4108**

Oficiul de Cadastru și Publicitate Imobiliară ARGES
Biroul de Cadastru și Publicitate Imobiliară Campulung

A. Partea I. Descrierea imobilului

TEREN Extravilan

Adresa: Jud. Arges

Nr. Crt	Nr cadastral Nr. topografic	Suprafața* (mp)	Observații / Referințe
A1		Din acte: 144.500 Masurata: 144.471	Sector cadastral:45 Teren neimprejmit;

B. Partea II. Proprietari și acte

Inscrieri privitoare la dreptul de proprietate și alte drepturi reale		Referințe
/		
Act Normativ nr. 1705, din 29/11/2006 emis de GUVERNUL ROMÂNIEI (Hotărârea nr.76/26.01.2011 emisă de Guvernul României);		
B1	Intabulare, drept de PROPRIETATE, dobandit prin Lege, cota actuala 1/1, cota initiala 1/1 1) STATUL ROMÂN- DOMENIUL PUBLIC , CIF:999999999999, lipsă CUI	A1
Act Normativ nr. 46, din 19/03/2008 emis de PARLAMENT (Hotărâre nr. 229/04.03.2009 emisă de Guvernul Romaniei; AVIZ CTAS nr. 459/16.12.2019 emis de MINISTERUL MEDIULUI APELOR ȘI PĂDURILOR);		
B2	Intabulare, drept de ADMINISTRARE, dobandit prin Lege, cota actuala 1/1, cota initiala 1/1 1) REGIA NATIONALA A PADURILOR ROMSILVA- DIRECTIA SILVICA ARGES- OCOLUL SILVIC CAMPULUNG , CIF:13992482	A1

C. Partea III. SARCINI .

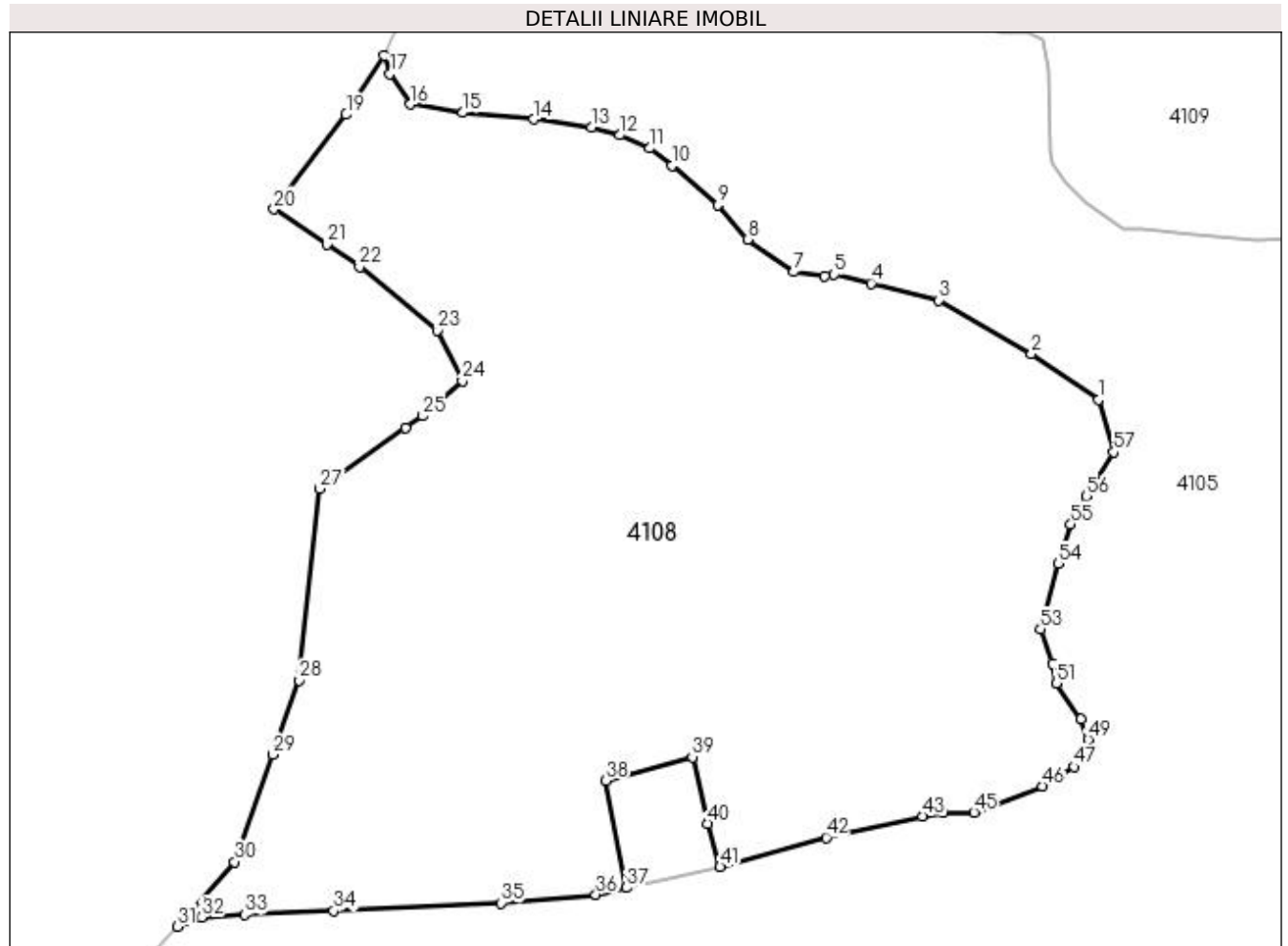
Inscrieri privind dezmembramintele dreptului de proprietate, drepturi reale de garanție și sarcini	Referințe
NU SUNT	

Anexa Nr. 1 La Partea I

Teren

Nr cadastral	Suprafața (mp)*	Observații / Referințe
	Din acte: 144.500 Masurata: 144.471	

* Suprafața este determinată în planul de proiecție Stereo 70.



Date referitoare la teren

Crt	Categorie folosință	Intravilan	Suprafața (mp)	Tarla	Parcelă	Nr. topo	Observații / Referințe
1	padure	NU	144.471	33	588,589,591,592	-	UP 1,UA 41A%,UA 41B,UA 42A,UA 42AA,UA 42B,UA 42F,UA 42H.Imobil traversat de limita UAT VALEA MARE PRAVAT SI UAT CAMPULUNG

Lungime Segmente

1) Valorile lungimilor segmentelor sunt obținute din proiecție în plan.

Punct început	X / Y	Punct sfârșit	X / Y	Lungime segment	Punct început	X / Y	Punct sfârșit	X / Y	Lungime segment	Punct început	X / Y	Punct sfârșit	X / Y	Lungime segment
1	508.067,229 418.095,616	2	508.030,826 418.120,829	44.28 2	2	508.030,826 418.120,829	3	507.979,961 418.150,038	58.65 5	3	507.979,961 418.150,038	4	507.943,082 418.159,231	38.00 8
4	507.943,082 418.159,231	5	507.923,005 418.164,076	20.65 3	5	507.923,005 418.164,076	6	507.917,668 418.163,252	5.4	6	507.917,668 418.163,252	7	507.900,893 418.165,5	16.92 5
7	507.900,893 418.165,5	8	507.875,745 418.183,245	30.77 8	8	507.875,745 418.183,245	9	507.859,121 418.201,875	24.96 9	9	507.859,121 418.201,875	10	507.834,111 418.223,421	33.01 1

Punct început	X / Y	Punct sfârșit	X / Y	Lungime segment	Punct început	X / Y	Punct sfârșit	X / Y	Lungime segment	Punct început	X / Y	Punct sfârșit	X / Y	Lungime segment
10	507.834,111 418.223,421	11	507.822,204 418.233,06	15.319	11	507.822,204 418.233,06	12	507.805,669 418.240,116	17.978	12	507.805,669 418.240,116	13	507.790,254 418.244,56	16.043
13	507.790,254 418.244,56	14	507.758,551 418.248,783	31.983	14	507.758,551 418.248,783	15	507.719,802 418.252,478	38.925	15	507.719,802 418.252,478	16	507.691,196 418.256,933	28.951
16	507.691,196 418.256,933	17	507.680,109 418.273,661	20.069	17	507.680,109 418.273,661	18	507.676,737 418.283,593	10.489	18	507.676,737 418.283,593	19	507.656,169 418.251,357	38.239
19	507.656,169 418.251,357	20	507.616,703 418.199,703	65.005	20	507.616,703 418.199,703	21	507.645,466 418.180,452	34.611	21	507.645,466 418.180,452	22	507.663,428 418.168,154	21.769
22	507.663,428 418.168,154	23	507.705,788 418.133,551	54.697	23	507.705,788 418.133,551	24	507.719,619 418.105,868	30.946	24	507.719,619 418.105,868	25	507.698,007 418.086,836	28.797
25	507.698,007 418.086,836	26	507.688,767 418.080,321	11.306	26	507.688,767 418.080,321	27	507.641,591 418.047,061	57.722	27	507.641,591 418.047,061	28	507.630,578 417.942,366	105.273
28	507.630,578 417.942,366	29	507.616,075 417.901,803	43.078	29	507.616,075 417.901,803	30	507.595,136 417.843,239	62.195	30	507.595,136 417.843,239	31	507.563,765 417.807,947	47.219
31	507.563,765 417.807,947	32	507.577,087 417.812,915	14.218	32	507.577,087 417.812,915	33	507.600,544 417.814,425	23.506	33	507.600,544 417.814,425	34	507.649,299 417.816,55	48.801
34	507.649,299 417.816,55	35	507.740,904 417.820,776	91.702	35	507.740,904 417.820,776	36	507.792,624 417.825,406	51.927	36	507.792,624 417.825,406	37	507.809,333 417.829,101	17.113
37	507.809,333 417.829,101	38	507.797,978 417.887,693	59.682	38	507.797,978 417.887,693	39	507.845,378 417.900,525	49.106	39	507.845,378 417.900,525	40	507.853,886 417.864,097	37.408
40	507.853,886 417.864,097	41	507.860,586 417.840,454	24.574	41	507.860,586 417.840,454	42	507.918,488 417.856,527	60.091	42	507.918,488 417.856,527	43	507.971,225 417.868,348	54.046
43	507.971,225 417.868,348	44	507.982,776 417.870,361	11.725	44	507.982,776 417.870,361	45	507.999,22 417.870,384	16.444	45	507.999,22 417.870,384	46	508.036,758 417.884,689	40.171
46	508.036,758 417.884,689	47	508.054,295 417.895,214	20.453	47	508.054,295 417.895,214	48	508.057,59 417.900,014	5.822	48	508.057,59 417.900,014	49	508.061,78 417.910,145	10.963
49	508.061,78 417.910,145	50	508.057,784 417.921,337	11.884	50	508.057,784 417.921,337	51	508.044,423 417.940,907	23.696	51	508.044,423 417.940,907	52	508.042,15 417.951,695	11.025
52	508.042,15 417.951,695	53	508.035,753 417.970,45	19.816	53	508.035,753 417.970,45	54	508.045,221 418.006,202	36.984	54	508.045,221 418.006,202	55	508.052,188 418.027,732	22.629
55	508.052,188 418.027,732	56	508.060,995 418.042,981	17.61	56	508.060,995 418.042,981	57	508.075,742 418.067,002	28.187	57	508.075,742 418.067,002	1	508.067,229 418.095,616	29.854

** Lungimile segmentelor sunt determinate în planul de proiecție Stereo 70 și sunt rotunjite la 1 milimetru.

*** Distanța dintre puncte este formată din segmente cumulate ce sunt mai mici decât valoarea 1 milimetru.

**DATE DESPRE IMOBILUL NR. 4109**

Oficiul de Cadastru și Publicitate Imobiliară ARGES
Biroul de Cadastru și Publicitate Imobiliară Campulung

A. Partea I. Descrierea imobilului

TEREN Extravilan

Adresa: Jud. Arges

Nr. Crt	Nr cadastral Nr. topografic	Suprafața* (mp)	Observații / Referințe
A1		Din acte: 86.400 Masurata: 86.308	Sector cadastral:45 Teren neimprejmuit;

B. Partea II. Proprietari și acte

Inscrieri privitoare la dreptul de proprietate și alte drepturi reale		Referințe
/		
Act Normativ nr. 1705, din 29/11/2006 emis de GUVERNUL ROMÂNIEI (Hotărârea nr.76/26.01.2011 emisă de Guvernul României);		
B1	Intabulare, drept de PROPRIETATE, dobandit prin Lege, cota actuala 1/1, cota initiala 1/1 1) STATUL ROMÂN- DOMENIUL PUBLIC , CIF:999999999999, lipsă CUI	A1
Act Normativ nr. 46, din 19/03/2008 emis de PARLAMENT (Hotărâre nr. 229/04.03.2009 emisă de Guvernul Romaniei; AVIZ CTAS nr. 459/16.12.2019 emis de MINISTERUL MEDIULUI APELOR ȘI PĂDURILOR);		
B2	Intabulare, drept de ADMINISTRARE, dobandit prin Lege, cota actuala 1/1, cota initiala 1/1 1) REGIA NATIONALA A PADURILOR ROMSILVA- DIRECTIA SILVICA ARGES- OCOLUL SILVIC CAMPULUNG , CIF:13992482	A1

C. Partea III. SARCINI .

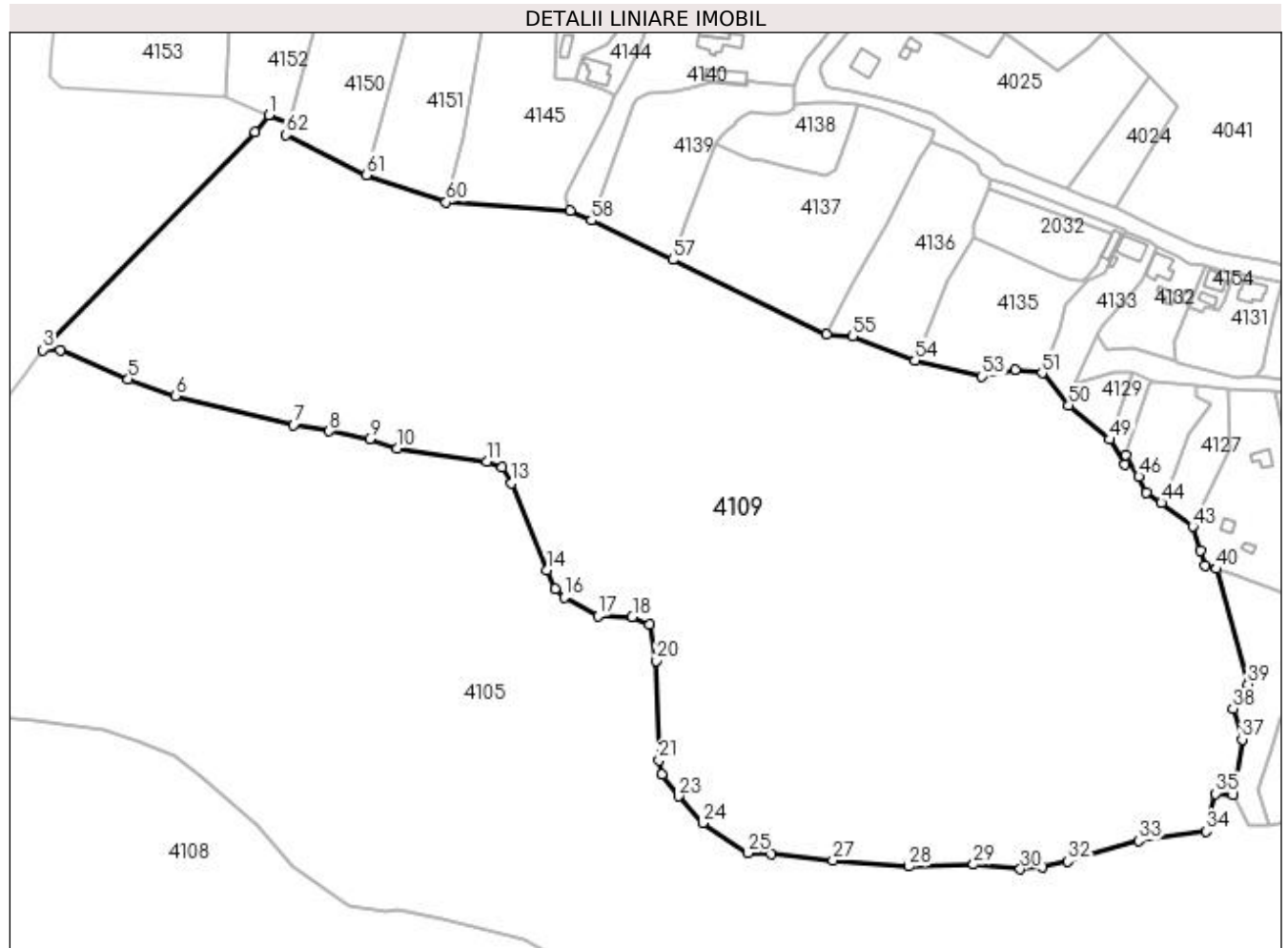
Inscrieri privind dezmembramintele dreptului de proprietate, drepturi reale de garanție și sarcini	Referințe
NU SUNT	

Anexa Nr. 1 La Partea I

Teren

Nr cadastral	Suprafața (mp)*	Observații / Referințe
	Din acte: 86.400 Masurata: 86.308	

* Suprafața este determinată în planul de proiecție Stereo 70.



Date referitoare la teren

Crt	Categorie folosință	Intravilan	Suprafața (mp)	Tarla	Parcelă	Nr. topo	Observații / Referințe
1	padure	NU	86.308	3	96	-	UP 1,UA 41C ,UA 41A%:Imobil traversat de limita UAT VALEA MARE PRAVAT SI UAT CAMPULUNG

Lungime Segmente

1) Valorile lungimilor segmentelor sunt obținute din proiecție în plan.

Punct început	X / Y	Punct sfârșit	X / Y	Lungime segment	Punct început	X / Y	Punct sfârșit	X / Y	Lungime segment	Punct început	X / Y	Punct sfârșit	X / Y	Lungime segment
1	507.864,628 418.522,344	2	507.858,508 418.514,548	9.911	2	507.858,508 418.514,548	3	507.762,641 418.416,291	137.277	3	507.762,641 418.416,291	4	507.770,359 418.416,182	7.719
4	507.770,359 418.416,182	5	507.801,111 418.402,973	33.469	5	507.801,111 418.402,973	6	507.822,395 418.395,487	22.562	6	507.822,395 418.395,487	7	507.875,705 418.382,392	54.895
7	507.875,705 418.382,392	8	507.891,901 418.379,68	16.421	8	507.891,901 418.379,68	9	507.910,131 418.376,149	18.569	9	507.910,131 418.376,149	10	507.922,722 418.371,963	13.269
10	507.922,722 418.371,963	11	507.963,032 418.366,073	40.738	11	507.963,032 418.366,073	12	507.970,024 418.363,48	7.457	12	507.970,024 418.363,48	13	507.974,231 418.356,158	8.445

Punct început	X / Y	Punct sfârșit	X / Y	Lungime segment	Punct început	X / Y	Punct sfârșit	X / Y	Lungime segment	Punct început	X / Y	Punct sfârșit	X / Y	Lungime segment
13	507.974,231 418.356,158	14	507.990,073 418.316,958	42.28	14	507.990,073 418.316,958	15	507.993,75 418.308,47	9.25	15	507.993,75 418.308,47	16	507.997,988 418.304,785	5.616
16	507.997,988 418.304,785	17	508.013,207 418.296,324	17.41 3	17	508.013,207 418.296,324	18	508.028,69 418.295,835	15.49 1	18	508.028,69 418.295,835	19	508.036,586 418.292,597	8.534
19	508.036,586 418.292,597	20	508.039,589 418.276,109	16.75 9	20	508.039,589 418.276,109	21	508.040,773 418.231,202	44.92 3	21	508.040,773 418.231,202	22	508.042,12 418.224,853	6.49
22	508.042,12 418.224,853	23	508.049,583 418.214,921	12.42 3	23	508.049,583 418.214,921	24	508.060,425 418.202,797	16.26 5	24	508.060,425 418.202,797	25	508.080,897 418.189,325	24.50 7
25	508.080,897 418.189,325	26	508.091,521 418.188,794	10.63 7	26	508.091,521 418.188,794	27	508.119,298 418.186,053	27.91 2	27	508.119,298 418.186,053	28	508.153,483 418.183,222	34.30 2
28	508.153,483 418.183,222	29	508.182,805 418.184,153	29.33 7	29	508.182,805 418.184,153	30	508.203,956 418.181,961	21.26 4	30	508.203,956 418.181,961	31	508.213,873 418.183,138	9.987
31	508.213,873 418.183,138	32	508.225,458 418.185,556	11.83 5	32	508.225,458 418.185,556	33	508.257,373 418.194,78	33.22 1	33	508.257,373 418.194,78	34	508.287,854 418.199,071	30.78 2
34	508.287,854 418.199,071	35	508.292,033 418.216,123	17.55 7	35	508.292,033 418.216,123	36	508.299,821 418.215,733	7.798	36	508.299,821 418.215,733	37	508.304,087 418.240,59	25.22
37	508.304,087 418.240,59	38	508.299,867 418.254,424	14.46 3	38	508.299,867 418.254,424	39	508.306,66 418.265,46	12.95 9	39	508.306,66 418.265,46	40	508.292,292 418.317,548	54.03 3
40	508.292,292 418.317,548	41	508.287,266 418.318,918	5.209	41	508.287,266 418.318,918	42	508.285,099 418.325,67	7.091	42	508.285,099 418.325,67	43	508.281,797 418.336,601	11.41 9
43	508.281,797 418.336,601	44	508.267,595 418.347,322	17.79 4	44	508.267,595 418.347,322	45	508.260,891 418.352,075	8.218	45	508.260,891 418.352,075	46	508.257,432 418.359,091	7.822
46	508.257,432 418.359,091	47	508.251,525 418.369,035	11.56 6	47	508.251,525 418.369,035	48	508.251,235 418.364,814	4.231	48	508.251,235 418.364,814	49	508.244,315 418.375,932	13.09 6
49	508.244,315 418.375,932	50	508.225,752 418.391,185	24.02 6	50	508.225,752 418.391,185	51	508.213,761 418.405,852	18.94 5	51	508.213,761 418.405,852	52	508.201,68 418.407,469	12.18 9
52	508.201,68 418.407,469	53	508.186,616 418.404,305	15.39 3	53	508.186,616 418.404,305	54	508.156,315 418.411,563	31.15 8	54	508.156,315 418.411,563	55	508.128,186 418.422,496	30.17 9
55	508.128,186 418.422,496	56	508.116,558 418.423,407	11.66 4	56	508.116,558 418.423,407	57	508.046,947 418.457,003	77.29 4	57	508.046,947 418.457,003	58	508.010,263 418.474,707	40.73 3
58	508.010,263 418.474,707	59	508.000,752 418.479,066	10.46 2	59	508.000,752 418.479,066	60	507.944,676 418.482,902	56.20 7	60	507.944,676 418.482,902	61	507.908,717 418.495,231	38.01 4
61	507.908,717 418.495,231	62	507.872,344 418.513,229	40.58 2	62	507.872,344 418.513,229	63	507.873,959 418.518,381	5.399	63	507.873,959 418.518,381	1	507.864,628 418.522,344	10.13 8

** Lungimile segmentelor sunt determinate în planul de proiecție Stereo 70 și sunt rotunjite la 1 milimetru.

*** Distanța dintre puncte este formată din segmente cumulate ce sunt mai mici decât valoarea 1 milimetru.

**DATE DESPRE IMOBILUL NR. 4110**

Oficiul de Cadastru și Publicitate Imobiliară ARGES
Biroul de Cadastru și Publicitate Imobiliară Campulung

A. Partea I. Descrierea imobilului

TEREN Extravilan

Adresa: Jud. Arges

Nr. Crt	Nr cadastral Nr. topografic	Suprafața* (mp)	Observații / Referințe
A1		3.775	Sector cadastral:45 Teren neimprejmuit;

B. Partea II. Proprietari și acte

Inscrieri privitoare la dreptul de proprietate și alte drepturi reale	Referințe
/	
Act Normativ nr. 7, din 13/03/1996 emis de PARLAMENT (art. 13 alin. 15);	
B1	A1
Inscrierea provizorie, drept de PROPRIETATE, dobandit prin Lege, cota actuala 1/1, cota initiala 1/1 1) COMUNA VALEA MARE PRAVAT, CIF:5010196	

C. Partea III. SARCINI .

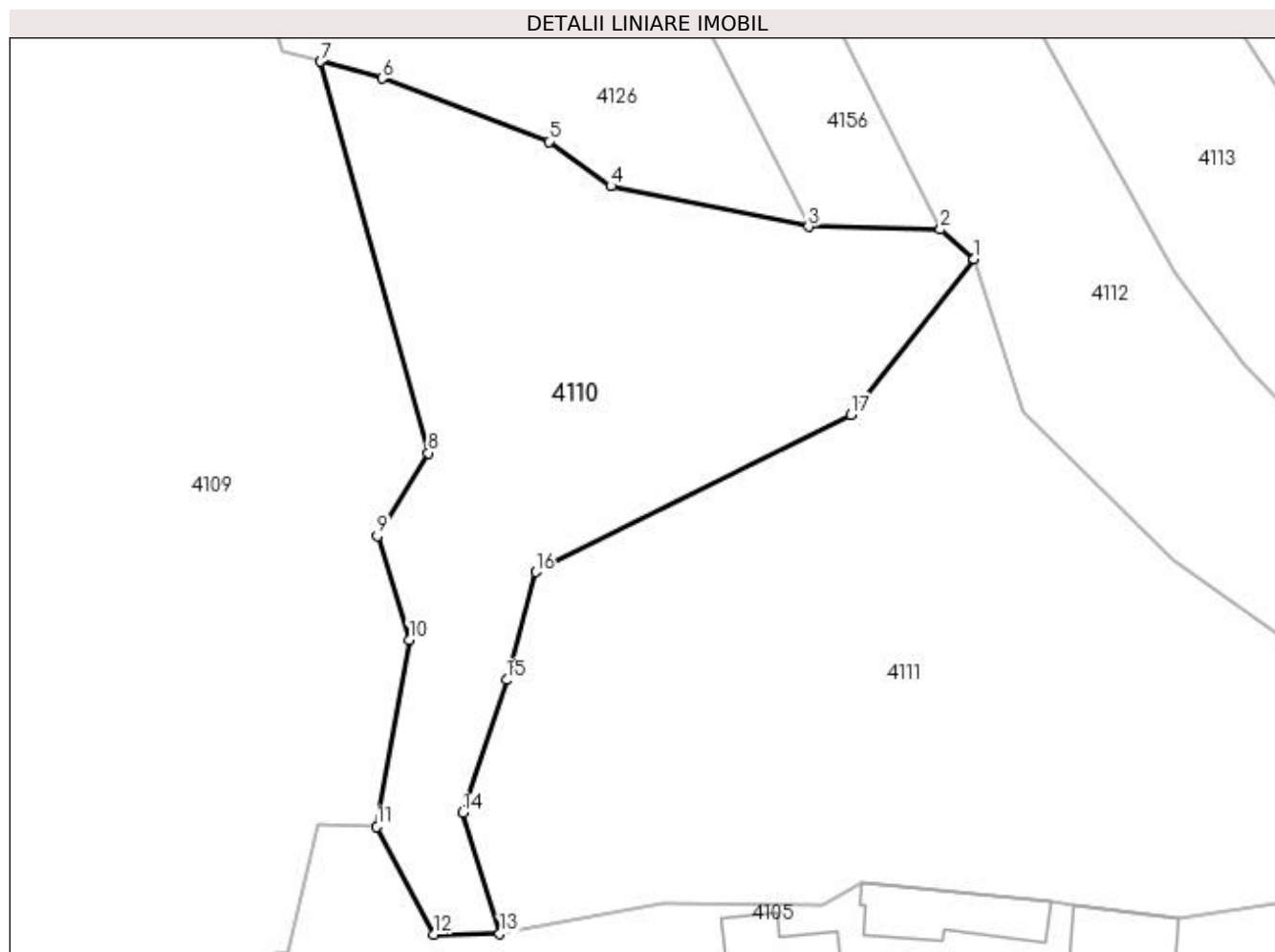
Inscrieri privind dezmembramintele dreptului de proprietate, drepturi reale de garanție și sarcini	Referințe
NU SUNT	

Anexa Nr. 1 La Partea I

Teren

Nr cadastral	Suprafața (mp)*	Observații / Referințe
	3.775	

* Suprafața este determinată în planul de proiecție Stereo 70.



Date referitoare la teren

Crt	Categorie folosință	Intra vilan	Suprafața (mp)	Tarla	Parcelă	Nr. topo	Observații / Referințe
1	padure	NU	3.775	33	596	-	

Lungime Segmente

1) Valorile lungimilor segmentelor sunt obținute din proiecție în plan.

Punct început	X / Y	Punct sfârșit	X / Y	Lungime segment (** (m)
1	508.379,259 418.291,306	2	508.374,83 418.295,206	5.901
2	508.374,83 418.295,206	3	508.357,243 418.295,589	17.591
3	508.357,243 418.295,589	4	508.330,96 418.300,966	26.827
4	508.330,96 418.300,966	5	508.322,716 418.306,903	10.159
5	508.322,716 418.306,903	6	508.300,514 418.315,308	23.74

Punct început	X / Y	Punct sfârșit	X / Y	Lungime segment (** (m)
6	508.300,514 418.315,308	7	508.292,292 418.317,548	8.522
7	508.292,292 418.317,548	8	508.306,66 418.265,46	54.033
8	508.306,66 418.265,46	9	508.299,867 418.254,424	12.959
9	508.299,867 418.254,424	10	508.304,087 418.240,59	14.463
10	508.304,087 418.240,59	11	508.299,821 418.215,733	25.22
11	508.299,821 418.215,733	12	508.307,411 418.201,412	16.208
12	508.307,411 418.201,412	13	508.316,173 418.201,511	8.763
13	508.316,173 418.201,511	14	508.311,27 418.217,592	16.812
14	508.311,27 418.217,592	15	508.317,109 418.235,271	18.618
15	508.317,109 418.235,271	16	508.320,946 418.249,625	14.858
16	508.320,946 418.249,625	17	508.362,927 418.270,537	46.901
17	508.362,927 418.270,537	1	508.379,259 418.291,306	26.421

** Lungimile segmentelor sunt determinate în planul de proiecție Stereo 70 și sunt rotunjite la 1 milimetru.

*** Distanța dintre puncte este formată din segmente cumulate ce sunt mai mici decât valoarea 1 milimetru.

**DATE DESPRE IMOBILUL NR. 4111**

Oficiul de Cadastru și Publicitate Imobiliară ARGES
Biroul de Cadastru și Publicitate Imobiliară Campulung

A. Partea I. Descrierea imobilului

TEREN Necunoscut

Adresa: Loc. Colnic, Jud. Arges

Nr. Crt	Nr cadastral Nr. topografic	Suprafața* (mp)	Observații / Referințe
A1		7.000	Sector cadastral:45 Teren neimprijmit;

Construcții

Crt	Nr cadastral Nr. topografic	Adresa	Observații / Referințe
A1.1		Loc. Colnic, Jud. Arges	Nr. niveluri:1; S. construita la sol:109 mp; S. construita desfasurata:109 mp;
A1.2		Loc. Colnic, Jud. Arges	Nr. niveluri:1; S. construita la sol:24 mp; S. construita desfasurata:24 mp;

B. Partea II. Proprietari și acte

Inscrieri privitoare la dreptul de proprietate și alte drepturi reale		Referințe
/		
Act Administrativ nr. 36344, din 03/03/1994 emis de CJPSDPAT ARGES;		
B1	Intabulare, drept de PROPRIETATE, dobandit prin Reconstituire, cota actuala 1/1, cota initiala 1/1 1) TĂMAS ION, lipsă CNP	A1
Act Normativ nr. 7, din 13/03/1996 emis de PARLAMENT (art. 12 alin. 16);		
B2	Intabulare, drept de PROPRIETATE, dobandit prin Construire, cota actuala 1/1, cota initiala 1/1 1) TĂMAS ION, lipsă CNP	A1.1, A1.2

C. Partea III. SARCINI .

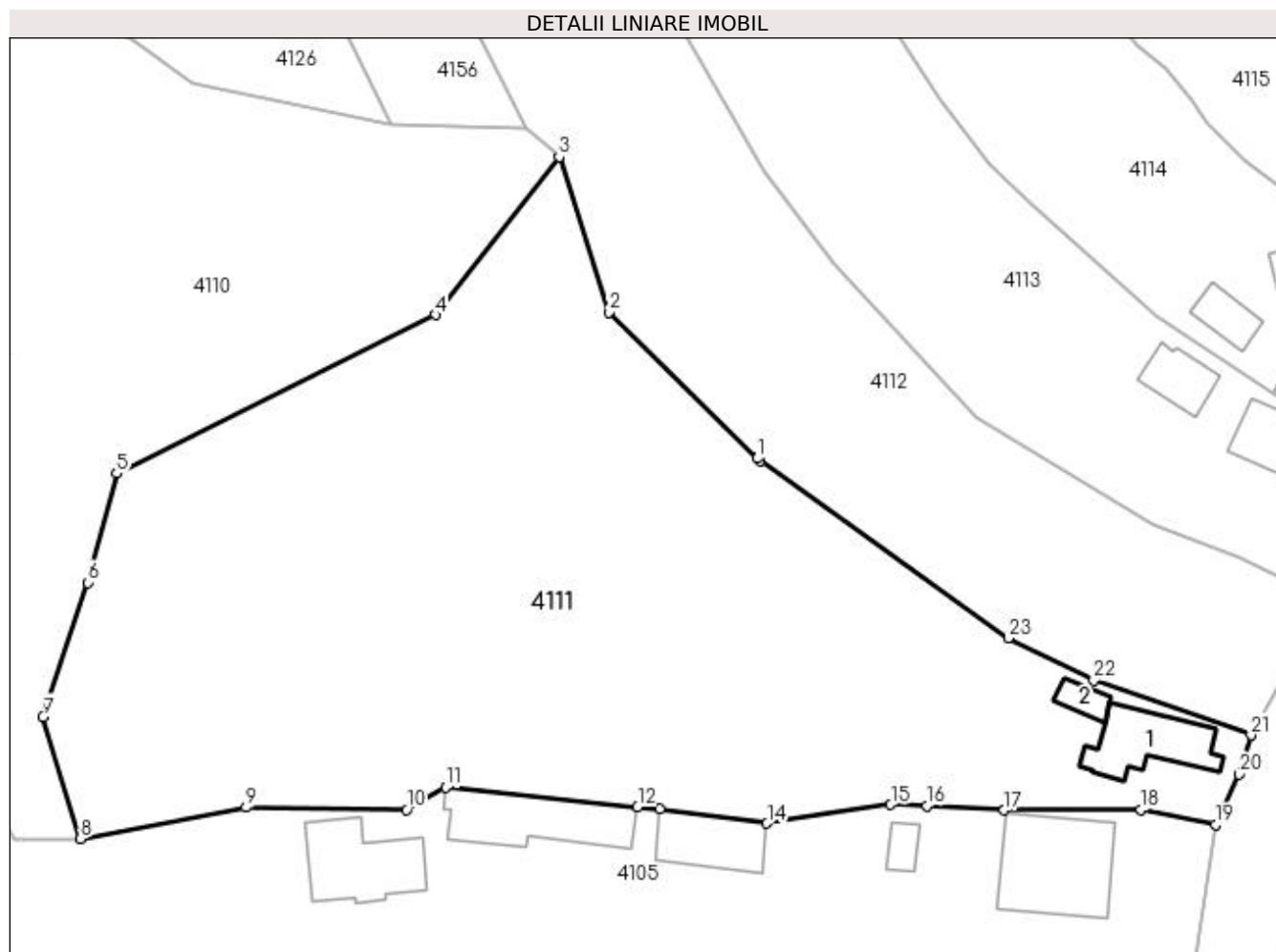
Inscrieri privind dezmembramintele dreptului de proprietate, drepturi reale de garanție și sarcini	Referințe
NU SUNT	

Anexa Nr. 1 La Partea I

Teren

Nr cadastral	Suprafața (mp)*	Observații / Referințe
	7.000	

* Suprafața este determinată în planul de proiecție Stereo 70.



Date referitoare la teren

Crt	Categorie folosință	Intra vilan	Suprafața (mp)	Tarla	Parcelă	Nr. topo	Observații / Referințe
1	curți constructii	DA	544	4	153	-	
2	arabil	DA	407	4	152	-	
4	faneata	DA	4.912	4	151,154,156	-	
4	faneata	NU	1.137	4,33	151,596	-	

Date referitoare la construcții

Crt	Număr	Destinație construcție	Supraf. (mp)	Situație juridică	Observații / Referințe
A1.1		construcții de locuințe	109	Cu acte	Nr. niveluri:1; S. construita la sol:109 mp; S. construita desfasurata:109 mp;
A1.2		construcții anexa	24	Cu acte	Nr. niveluri:1; S. construita la sol:24 mp; S. construita desfasurata:24 mp;

Lungime Segmente

1) Valorile lungimilor segmentelor sunt obținute din proiecție în plan.

Punct început	X / Y	Punct sfârșit	X / Y	Lungime segment (** (m))
1	508.405,371 418.251,62	2	508.385,805 418.270,857	27.439

Punct început	X / Y	Punct sfârșit	X / Y	Lungime segment (** (m))
2	508.385,805 418.270,857	3	508.379,259 418.291,306	21.471

Punct început	X / Y	Punct sfârșit	X / Y	Lungime segment (** (m))	Punct început	X / Y	Punct sfârșit	X / Y	Lungime segment (** (m))
3	508.379,259 418.291,306	4	508.362,927 418.270,537	26.421	4	508.362,927 418.270,537	5	508.320,946 418.249,625	46.901
5	508.320,946 418.249,625	6	508.317,109 418.235,271	14.858	6	508.317,109 418.235,271	7	508.311,27 418.217,592	18.618
7	508.311,27 418.217,592	8	508.316,173 418.201,511	16.812	8	508.316,173 418.201,511	9	508.337,996 418.205,67	22.216
9	508.337,996 418.205,67	10	508.359,163 418.205,384	21.169	10	508.359,163 418.205,384	11	508.364,296 418.208,282	5.895
11	508.364,296 418.208,282	12	508.389,576 418.205,695	25.412	12	508.389,576 418.205,695	13	508.392,518 418.205,421	2.955
13	508.392,518 418.205,421	14	508.406,624 418.203,577	14.226	14	508.406,624 418.203,577	15	508.422,948 418.206,048	16.51
15	508.422,948 418.206,048	16	508.427,694 418.205,876	4.749	16	508.427,694 418.205,876	17	508.437,884 418.205,28	10.207
17	508.437,884 418.205,28	18	508.455,894 418.205,382	18.01	18	508.455,894 418.205,382	19	508.465,783 418.203,394	10.087
19	508.465,783 418.203,394	20	508.468,858 418.210,004	7.29	20	508.468,858 418.210,004	21	508.470,408 418.215,19	5.413
21	508.470,408 418.215,19	22	508.449,681 418.222,359	21.932	22	508.449,681 418.222,359	23	508.438,436 418.227,964	12.564
23	508.438,436 418.227,964	24	508.405,725 418.251,295	40.179	24	508.405,725 418.251,295	1	508.405,371 418.251,62	0.481

** Lungimile segmentelor sunt determinate în planul de proiecție Stereo 70 și sunt rotunjite la 1 milimetru.

*** Distanța dintre puncte este formată din segmente cumulate ce sunt mai mici decât valoarea 1 milimetru.

**DATE DESPRE IMOBILUL NR. 4112**

Oficiul de Cadastru și Publicitate Imobiliară ARGES
 Biroul de Cadastru și Publicitate Imobiliară Campulung

A. Partea I. Descrierea imobilului

TEREN Intravilan

Adresa: Loc. Colnic, Jud. Arges

Nr. Crt	Nr cadastral Nr. topografic	Suprafața* (mp)	Observații / Referințe
A1		Din acte: 3.000 Masurata: 4.266	Sector cadastral:45 Teren imprejmuit;

B. Partea II. Proprietari și acte

Inscrieri privitoare la dreptul de proprietate și alte drepturi reale		Referințe
/		
Hotarare Judecatoreasca nr. 2280, din 14/09/2021 emis de JUDECĂTORIA CÂMPULUNG (ÎNCHEIERE din dosarul Nr.2387/205/2021 eliberata de JUDECĂTORIA CÂMPULUNG);		
B1	Intabulare, drept de PROPRIETATE bun propriu , dobandit prin lesire Din Indiviziune, cota actuala 1/1, cota initiala 1/1 1) NEACȘU GABRIEL AUREL	A1

C. Partea III. SARCINI .

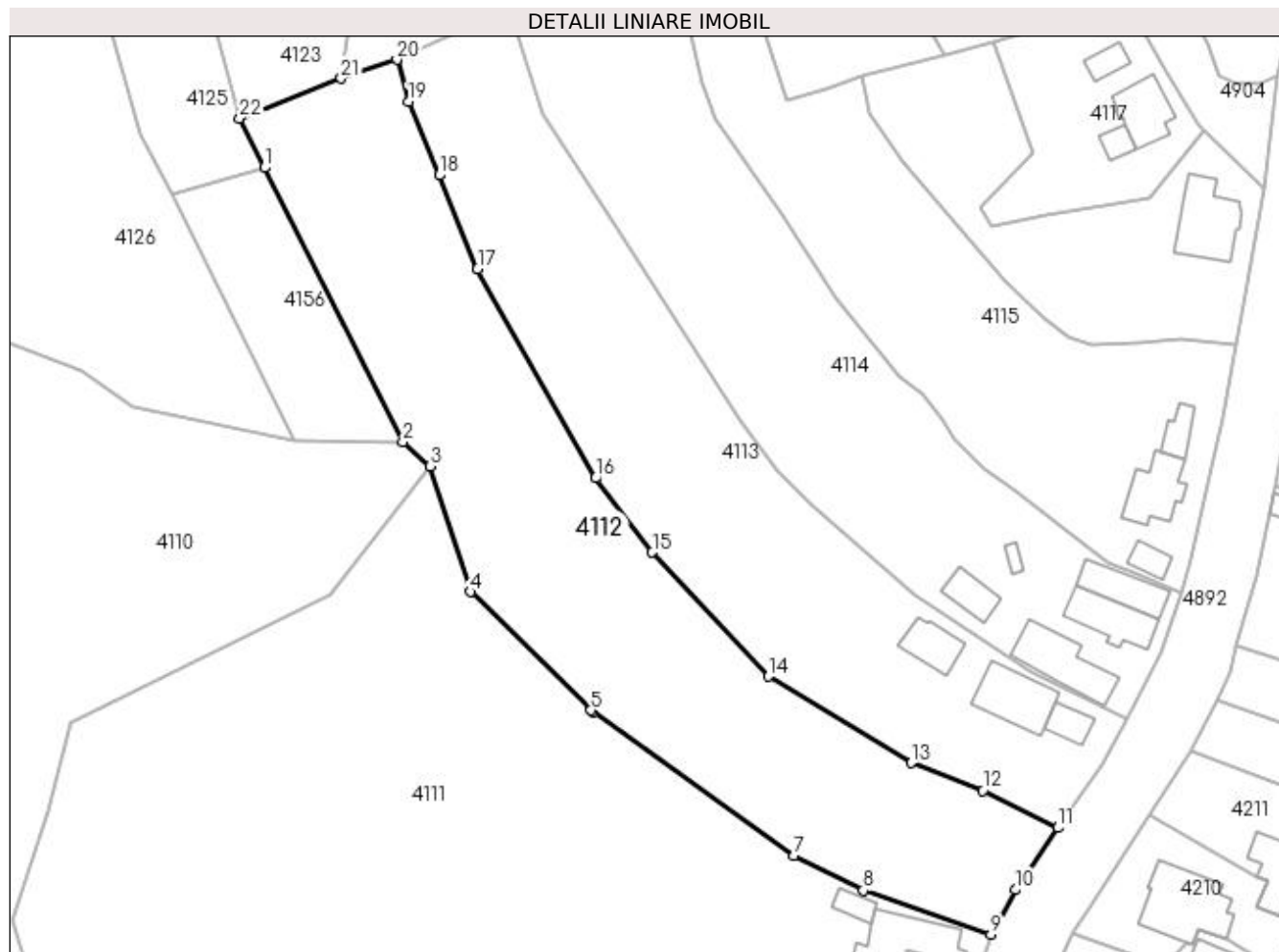
Inscrieri privind dezmembramintele dreptului de proprietate, drepturi reale de garanție și sarcini	Referințe
NU SUNT	

Anexa Nr. 1 La Partea I

Teren

Nr cadastral	Suprafața (mp)*	Observații / Referințe
	Din acte: 3.000 Masurata: 4.266	

* Suprafața este determinată în planul de proiecție Stereo 70.



Date referitoare la teren

Crt	Categorie folosință	Intra vilan	Suprafața (mp)	Tarla	Parcelă	Nr. topo	Observații / Referințe
1	faneata	DA	4.266	4	149,150	-	

Lungime Segmente

1) Valorile lungimilor segmentelor sunt obținute din proiecție în plan.

Punct început	X / Y	Punct sfârșit	X / Y	Lungime segment (** (m)
1	508.352,311 418.339,825	2	508.374,83 418.295,206	49.98
3	508.379,259 418.291,306	4	508.385,805 418.270,857	21.471
5	508.405,371 418.251,62	6	508.405,725 418.251,295	0.481
7	508.438,436 418.227,964	8	508.449,681 418.222,359	12.564
9	508.470,408 418.215,19	10	508.474,463 418.222,428	8.296

Punct început	X / Y	Punct sfârșit	X / Y	Lungime segment (** (m)
2	508.374,83 418.295,206	3	508.379,259 418.291,306	5.901
4	508.385,805 418.270,857	5	508.405,371 418.251,62	27.439
6	508.405,725 418.251,295	7	508.438,436 418.227,964	40.179
8	508.449,681 418.222,359	9	508.470,408 418.215,19	21.932
10	508.474,463 418.222,428	11	508.481,316 418.232,51	12.191

Punct început	X / Y	Punct sfârșit	X / Y	Lungime segment (** (m)
11	508.481,316 418.232,51	12	508.469,143 418.238,585	13.605
13	508.457,449 418.243,041	14	508.434,271 418.257,118	27.118
15	508.415,388 418.277,297	16	508.406,16 418.289,349	15.179
17	508.386,957 418.323,329	18	508.380,71 418.338,609	16.508
19	508.375,71 418.350,558	20	508.373,873 418.357,385	7.07
21	508.364,786 418.354,348	22	508.348,25 418.347,871	17.759

Punct început	X / Y	Punct sfârșit	X / Y	Lungime segment (** (m)
12	508.469,143 418.238,585	13	508.457,449 418.243,041	12.514
14	508.434,271 418.257,118	15	508.415,388 418.277,297	27.636
16	508.406,16 418.289,349	17	508.386,957 418.323,329	39.031
18	508.380,71 418.338,609	19	508.375,71 418.350,558	12.953
20	508.373,873 418.357,385	21	508.364,786 418.354,348	9.581
22	508.348,25 418.347,871	1	508.352,311 418.339,825	9.013

** Lungimile segmentelor sunt determinate în planul de proiecție Stereo 70 și sunt rotunjite la 1 milimetru.

*** Distanța dintre puncte este formată din segmente cumulate ce sunt mai mici decât valoarea 1 milimetru.

**DATE DESPRE IMOBILUL NR. 4113**

Oficiul de Cadastru și Publicitate Imobiliară ARGES
Biroul de Cadastru și Publicitate Imobiliară Campulung

A. Partea I. Descrierea imobilului

TEREN Intravilan

Adresa: Loc. Colnic, Nr. 48, Jud. Arges, PCT."CAMIN CASA"

Nr. Crt	Nr cadastral Nr. topografic	Suprafața* (mp)	Observații / Referințe
A1	81175	Din acte: 3.380 Masurata: 3.770	Sector cadastral:45 Teren imprejmuit;

Construcții

Crt	Nr cadastral Nr. topografic	Adresa	Observații / Referințe
A1.1	81175-C1	Loc. Colnic, Nr. 48, Jud. Arges, PCT."CAMIN CASA"	Nr. niveluri:1; S. construita la sol:32 mp; S. construita desfasurata:32 mp; CASA CONSTRUITA IN 1952.
A1.2	81175-C2	Loc. Colnic, Nr. 48, Jud. Arges, PCT."CAMIN CASA"	Nr. niveluri:2; S. construita la sol:95 mp; S. construita desfasurata:135 mp; se rectifica cf.art.12,alin.16 (Legea7/1996)
A1.3		Loc. Colnic, Nr. 48, Jud. Arges, PCT."CAMIN CASA"	Nr. niveluri:1; S. construita la sol:56 mp; S. construita desfasurata:56 mp;

B. Partea II. Proprietari și acte

Inscrieri privitoare la dreptul de proprietate și alte drepturi reale	Referințe	
12061 / 31/08/2015		
Act Notarial nr. 3059, din 25/08/2015 emis de SIMONESCU DIACONU NICOLAE;		
B3	Intabulare, drept de PROPRIETATE, dobandit prin Conventie, cota actuala 1/4, cota initiala 1/2 1) TEMNEANU CAMELIA, necasatorita	A1, A1.1, A1.2
1076 / 22/01/2019		
Act Notarial nr. 232, din 21/01/2019 emis de GHEORGHE ALISA-ANDA;		
B4	Intabulare, drept de PROPRIETATE-bun propriu, dobandit prin Conventie, cota actuala 1/4, cota initiala 1/2 1) TEMNEANU CAMELIA, necasatorita	A1, A1.1, A1.2
12999 / 17/06/2021		
Act Notarial nr. 618, din 16/06/2021 emis de Ionescu Cornelia;		
B5	Intabulare, drept de PROPRIETATE- bun propriu, dobandit prin Conventie, cota actuala 1/2, cota initiala 1/2 1) CONSTANTIN POMPIIU, necasatorit	A1, A1.1, A1.2
/		
Act Normativ nr. 7, din 13/03/1996 emis de PARLAMENT (art. 12 alin. 16);		
B6	Intabulare, drept de PROPRIETATE, dobandit prin Construire, cota actuala 1/1, cota initiala 1/1 1) TEMNEANU CAMELIA 2) CONSTANTIN POMPIIU	A1.3

C. Partea III. SARCINI .

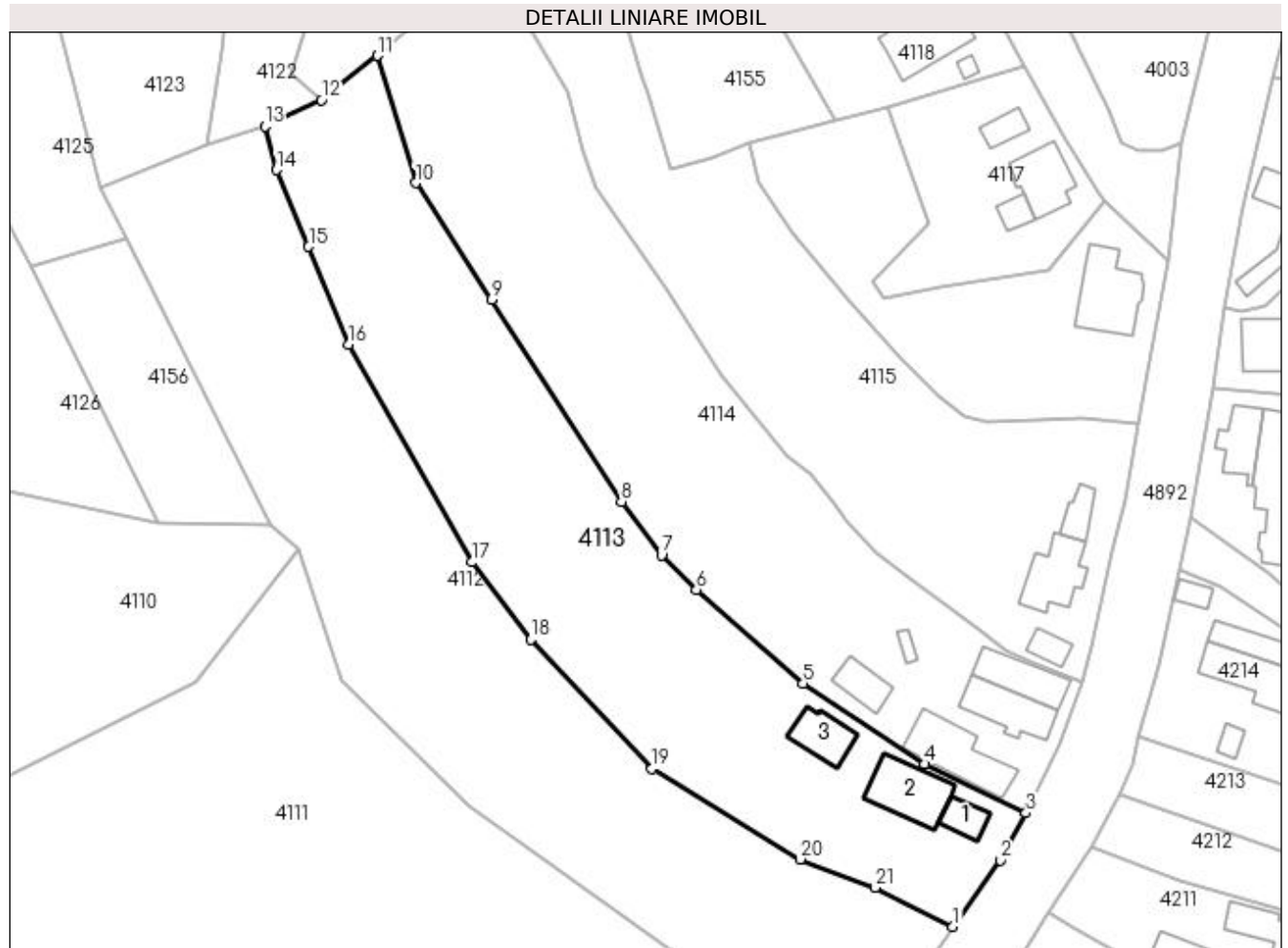
Inscrieri privind dezmembramintele dreptului de proprietate, drepturi reale de garanție și sarcini	Referințe
NU SUNT	

Anexa Nr. 1 La Partea I

Teren

Nr cadastral	Suprafața (mp)*	Observații / Referințe
81175	Din acte: 3.380 Masurata: 3.770	

* Suprafața este determinată în planul de proiecție Stereo 70.



Date referitoare la teren

Crt	Categorie folosință	Intra vilan	Suprafața (mp)	Tarla	Parcelă	Nr. topo	Observații / Referințe
1	curți constructii	DA	380	4	146-148	-	
2	faneata	DA	3.390	4	145,146	-	

Date referitoare la construcții

Crt	Număr	Destinație construcție	Supraf. (mp)	Situație juridică	Observații / Referințe
A1.1	81175-C1	construcții de locuințe	32	Cu acte	Nr. niveluri:1; S. construita la sol:32 mp; S. construita desfasurata:32 mp; CASA CONSTRUITA IN 1952.
A1.2	81175-C2	construcții de locuințe	Din acte: 12 Masurata: 95	Cu acte	Nr. niveluri:2; S. construita la sol:95 mp; S. construita desfasurata:135 mp; se rectifica cf. art.12,alin.16(Legea7/1996)
A1.3		construcții anexa	56	Cu acte	Nr. niveluri:1; S. construita la sol:56 mp; S. construita desfasurata:56 mp;

Lungime Segmente

1) Valorile lungimilor segmentelor sunt obținute din proiecție în plan.

Punct început	X / Y	Punct sfârșit	X / Y	Lungime segment (** (m)	Punct început	X / Y	Punct sfârșit	X / Y	Lungime segment (** (m)
---------------	-------	---------------	-------	-------------------------	---------------	-------	---------------	-------	-------------------------

Punct început	X / Y	Punct sfârșit	X / Y	Lungime segment (** (m)
1	508.481,316 418.232,51	2	508.488,715 418.242,868	12.729
3	508.492,7 418.250,235	4	508.476,908 418.257,88	17.545
5	508.457,887 418.270,413	6	508.441,25 418.285,087	22.184
7	508.435,806 418.290,441	8	508.429,514 418.298,781	10.447
9	508.409,282 418.330,349	10	508.397,441 418.348,528	21.695
11	508.391,456 418.368,385	12	508.382,703 418.361,47	11.155
13	508.373,873 418.357,385	14	508.375,71 418.350,558	7.07
15	508.380,71 418.338,609	16	508.386,957 418.323,329	16.508
17	508.406,16 418.289,349	18	508.415,388 418.277,297	15.179
19	508.434,271 418.257,118	20	508.457,449 418.243,041	27.118
21	508.469,143 418.238,585	1	508.481,316 418.232,51	13.605

Punct început	X / Y	Punct sfârșit	X / Y	Lungime segment (** (m)
2	508.488,715 418.242,868	3	508.492,7 418.250,235	8.376
4	508.476,908 418.257,88	5	508.457,887 418.270,413	22.779
6	508.441,25 418.285,087	7	508.435,806 418.290,441	7.636
8	508.429,514 418.298,781	9	508.409,282 418.330,349	37.495
10	508.397,441 418.348,528	11	508.391,456 418.368,385	20.739
12	508.382,703 418.361,47	13	508.373,873 418.357,385	9.729
14	508.375,71 418.350,558	15	508.380,71 418.338,609	12.953
16	508.386,957 418.323,329	17	508.406,16 418.289,349	39.031
18	508.415,388 418.277,297	19	508.434,271 418.257,118	27.636
20	508.457,449 418.243,041	21	508.469,143 418.238,585	12.514

** Lungimile segmentelor sunt determinate în planul de proiecție Stereo 70 și sunt rotunjite la 1 milimetru.

*** Distanța dintre puncte este formată din segmente cumulate ce sunt mai mici decât valoarea 1 milimetru.

**DATE DESPRE IMOBILUL NR. 4114**

Oficiul de Cadastru și Publicitate Imobiliară ARGES
Biroul de Cadastru și Publicitate Imobiliară Campulung

A. Partea I. Descrierea imobilului

TEREN Intravilan

Adresa: Loc. Colnic, Nr. 46, Jud. Arges, PUNCTUL "ACASA"

Nr. Crt	Nr cadastral Nr. topografic	Suprafața* (mp)	Observații / Referințe
A1	82504	Din acte: 3.664 Masurata: 3.690	Sector cadastral:45 Teren imprejmuit;

Construcții

Crt	Nr cadastral Nr. topografic	Adresa	Observații / Referințe
A1.1	82504-C1	Loc. Colnic, Nr. 46, Jud. Arges, PUNCTUL "ACASA"	Nr. niveluri:1; S. construita la sol:81 mp; S. construita desfasurata:81 mp; Casa,an edificare 1990; din caramida arsa
A1.2	82504-C2	Loc. Colnic, Nr. 46, Jud. Arges, PUNCTUL "ACASA"	Nr. niveluri:1; S. construita la sol:69 mp; S. construita desfasurata:69 mp; Anexa,an edificare 1990; din caramida arsa
A1.3	82504-C3	Loc. Colnic, Nr. 46, Jud. Arges, PUNCTUL "ACASA"	Nr. niveluri:1; S. construita la sol:106 mp; S. construita desfasurata:106 mp; Casa,an edificare 1930; din lemn
A1.4		Loc. Colnic, Nr. 46, Jud. Arges, PUNCTUL "ACASA"	Nr. niveluri:1; S. construita la sol:9 mp; S. construita desfasurata:9 mp;
A1.5		Loc. Colnic, Nr. 46, Jud. Arges, PUNCTUL "ACASA"	Nr. niveluri:1; S. construita la sol:41 mp; S. construita desfasurata:41 mp;

B. Partea II. Proprietari și acte

Inscrieri privitoare la dreptul de proprietate și alte drepturi reale	Referințe
8680 / 20/04/2022	
Hotarare Judecatoreasca nr. 2280, din 14/09/2021 emis de JUDECATORIA CAMPULUNG (act administrativ nr 2278 din 20.04.2022, emis de primaria vaea mare pravat;act administrativ nr 800 din 16.02.2022, emis de PRIMARIA VALEA VMARE PRAVAT;hotarare judecatoreasca nr 2387-incheiere de indreptare eroare materiala din 21.12.2021, emis de JUDECATORIA CAMPULUNG);	
B1	A1, A1.1, A1.2, A1.3
Intabulare, drept de PROPRIETATE-bun propriu, dobandit prin lesire Din Indiviziune, cota actuala 1/1, cota initiala 1/1 1) NEACȘU GABRIEL-AUREL	
/	
Act Normativ nr. 7, din 13/03/1996 emis de PARLAMENT (art. 12 alin. 16);	
B2	A1.4, A1.5
Intabulare, drept de PROPRIETATE, dobandit prin Construire, cota actuala 1/1, cota initiala 1/1 1) NEACȘU GABRIEL-AUREL	

C. Partea III. SARCINI .

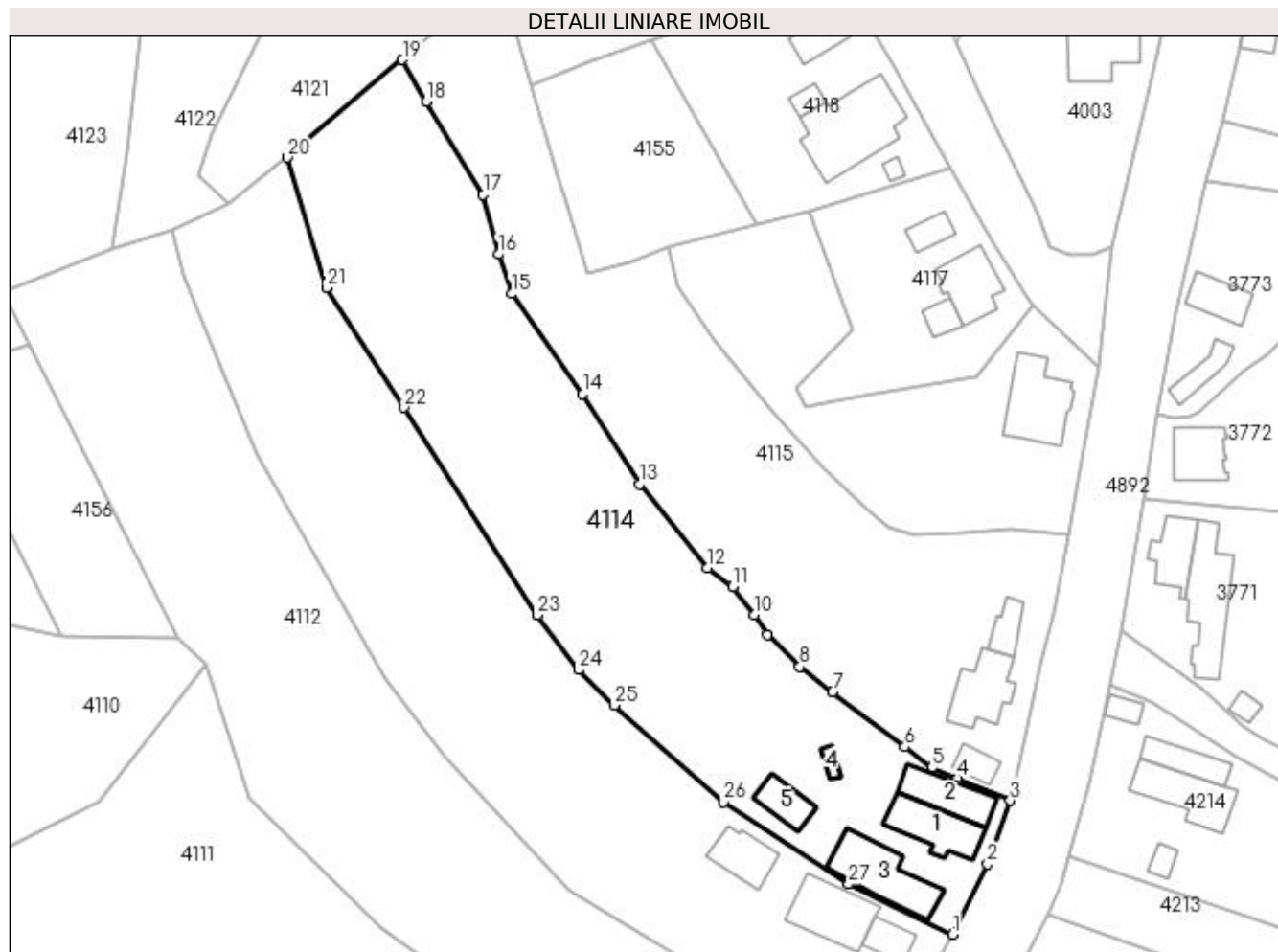
Inscrieri privind dezmembramintele dreptului de proprietate, drepturi reale de garanție și sarcini	Referințe
NU SUNT	

Anexa Nr. 1 La Partea I

Teren

Nr cadastral	Suprafața (mp)*	Observații / Referințe
82504	Din acte: 3.664 Masurata: 3.690	

* Suprafața este determinată în planul de proiecție Stereo 70.



Date referitoare la teren

Crt	Categorie folosință	Intra vilan	Suprafața (mp)	Tarla	Parcelă	Nr. topo	Observații / Referințe
1	curți constructii	DA	470	4	143,144	-	
2	arabil	DA	1.000	4	144	-	
3	faneata	DA	2.220	4	144	-	

Date referitoare la construcții

Crt	Număr	Destinație construcție	Supraf. (mp)	Situație juridică	Observații / Referințe
A1.1	82504-C1	construcții de locuințe	81	Cu acte	Nr. niveluri:1; S. construita la sol:81 mp; S. construita desfasurata:81 mp; Casa,an edificare 1990; din caramida arsa
A1.2	82504-C2	construcții anexa	69	Cu acte	Nr. niveluri:1; S. construita la sol:69 mp; S. construita desfasurata:69 mp; Anexa,an edificare 1990; din caramida arsa
A1.3	82504-C3	construcții de locuințe	106	Cu acte	Nr. niveluri:1; S. construita la sol:106 mp; S. construita desfasurata:106 mp; Casa,an edificare 1930; din lemn
A1.4		construcții anexa	9	Cu acte	Nr. niveluri:1; S. construita la sol:9 mp; S. construita desfasurata:9 mp;
A1.5		construcții anexa	41	Cu acte	Nr. niveluri:1; S. construita la sol:41 mp; S. construita desfasurata:41 mp;

Lungime Segmente

1) Valorile lungimilor segmentelor sunt obținute din proiecție în plan.

Punct început	X / Y	Punct sfârșit	X / Y	Lungime segment (** (m)
1	508.492,7 418.250,235	2	508.498,026 418.260,887	11.909
3	508.501,475 418.270,563	4	508.493,352 418.273,915	8.787
5	508.489,573 418.275,569	6	508.485,411 418.278,718	5.219
7	508.474,453 418.287,125	8	508.469,466 418.290,951	6.286
9	508.464,566 418.295,785	10	508.462,568 418.298,819	3.633
11	508.459,225 418.303,064	12	508.455,45 418.305,943	4.748
13	508.445,098 418.318,693	14	508.436,447 418.332,398	16.207
15	508.425,599 418.347,635	16	508.423,62 418.353,646	6.328
17	508.421,3 418.362,721	18	508.412,69 418.376,917	16.603
19	508.409,003 418.383,246	20	508.391,456 418.368,385	22.994
21	508.397,441 418.348,528	22	508.409,282 418.330,349	21.695
23	508.429,514 418.298,781	24	508.435,806 418.290,441	10.447
25	508.441,25 418.285,087	26	508.457,887 418.270,413	22.184
27	508.476,908 418.257,88	1	508.492,7 418.250,235	17.545

Punct început	X / Y	Punct sfârșit	X / Y	Lungime segment (** (m)
2	508.498,026 418.260,887	3	508.501,475 418.270,563	10.272
4	508.493,352 418.273,915	5	508.489,573 418.275,569	4.125
6	508.485,411 418.278,718	7	508.474,453 418.287,125	13.811
8	508.469,466 418.290,951	9	508.464,566 418.295,785	6.883
10	508.462,568 418.298,819	11	508.459,225 418.303,064	5.403
12	508.455,45 418.305,943	13	508.445,098 418.318,693	16.423
14	508.436,447 418.332,398	15	508.425,599 418.347,635	18.704
16	508.423,62 418.353,646	17	508.421,3 418.362,721	9.367
18	508.412,69 418.376,917	19	508.409,003 418.383,246	7.325
20	508.391,456 418.368,385	21	508.397,441 418.348,528	20.739
22	508.409,282 418.330,349	23	508.429,514 418.298,781	37.495
24	508.435,806 418.290,441	25	508.441,25 418.285,087	7.636
26	508.457,887 418.270,413	27	508.476,908 418.257,88	22.779

** Lungimile segmentelor sunt determinate în planul de proiecție Stereo 70 și sunt rotunjite la 1 milimetru.

*** Distanța dintre puncte este formată din segmente cumulate ce sunt mai mici decât valoarea 1 milimetru.

**DATE DESPRE IMOBILUL NR. 4115**

Oficiul de Cadastru și Publicitate Imobiliară ARGES
Biroul de Cadastru și Publicitate Imobiliară Campulung

A. Partea I. Descrierea imobilului

TEREN Intravilan

Adresa: Loc. Colnic, Jud. Arges

Nr. Crt	Nr cadastral Nr. topografic	Suprafața* (mp)	Observații / Referințe
A1	81154	Din acte: 2.680 Masurata: 3.108	Sector cadastral:45 Teren imprejmuit;

Construcții

Crt	Nr cadastral Nr. topografic	Adresa	Observații / Referințe
A1.1	81154-C1	Loc. Colnic, Jud. Arges	Nr. niveluri:1; S. construita la sol:80 mp; S. construita desfasurata:80 mp; CASA CONSTRUITA IN 1969; din caramida arsa
A1.2	81154-C2	Loc. Colnic, Jud. Arges	Nr. niveluri:1; S. construita la sol:26 mp; S. construita desfasurata:26 mp; ANEXA CONSTRUITA IN 1990; din caramida arsa
A1.3	81154-C3	Loc. Colnic, Jud. Arges	Nr. niveluri:1; S. construita la sol:29 mp; S. construita desfasurata:29 mp; ANEXA CONSTRUITA IN 1969; din caramida arsa

B. Partea II. Proprietari și acte

Inscrieri privitoare la dreptul de proprietate și alte drepturi reale	Referințe
4480 / 28/03/2016	
Act Notarial nr. 1054, din 24/03/2016 emis de SIMONESCU DIACONU NICOLAE;	
B3	A1, A1.1, A1.2, A1.3
Intabulare, drept de PROPRIETATE, dobandit prin Conventie, cota actuala 1/1, cota initiala 1/1 1) MOROE GHEORGHE MARIUS, casatorit cu 2) MOROE GEORGIANA-DORIA	
7561 / 05/04/2022	
Act Notarial nr. 1237, din 04/04/2022 emis de Simion Aurelia Maria;	
B4	A1, A1.1, A1.2, A1.3
se noteaza contractul de comodat aut. sub nr. 1237/04.04.2022 de notar public Simion Aurelia Maria, drept de folosinta gratuita asupra suprafetei de 100 mp din suprafata totala de 950 mp ce reprezinta parcela nr. 1, parte componenta din imobilul de sub A1 Ord si asupra anexei C2, pe o perioada de 11 ani (unsprezece ani) incepand cu data de 04.04.2022 1) SC HMM PAINT INNOVATION SRL, CIF:38825145	

C. Partea III. SARCINI

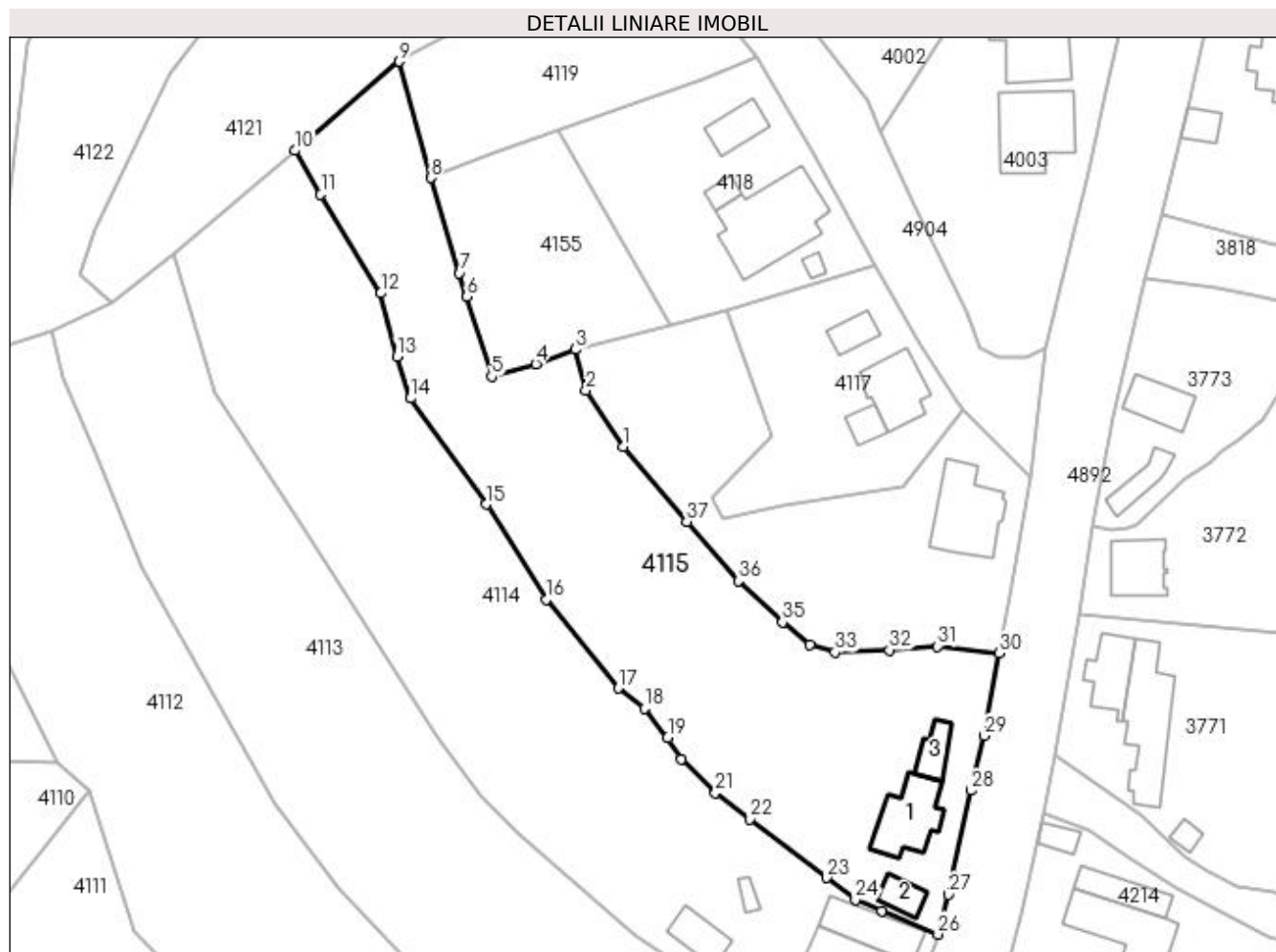
Inscrieri privind dezmembramintele dreptului de proprietate, drepturi reale de garanție și sarcini	Referințe
4480 / 28/03/2016	
Act Notarial nr. 1054, din 24/03/2016 emis de SIMONESCU DIACONU NICOLAE;	
C1	A1.1
Intabulare, drept de HABITATIE, dobandit prin Conventie 1) MOROE VALERIU	
C2	A1.1
Intabulare, drept de HABITATIE, dobandit prin Conventie 1) MOROE BRENUȚA	
3064 / 01/03/2018	
Act Notarial nr. 433, din 21/02/2018 emis de Simion Aurelia Maria;	
C3	A1.3
se noteaza contractul de comodat nr. 433/21.02.2018 de notar public Simion Aurelia Maria, asupra constructiei de sub A1.3 Ord-anexa, pe o perioada de 11 ani, incepand cu data de 21.02.2018 1) SC HMM PAINT INNOVATION SRL, CIF:38825145	

Anexa Nr. 1 La Partea I

Teren

Nr cadastral	Suprafața (mp)*	Observații / Referințe
81154	Din acte: 2.680 Masurata: 3.108	

* Suprafața este determinată în planul de proiecție Stereo 70.



Date referitoare la teren

Crt	Categorie folosință	Intra vilan	Suprafața (mp)	Tarla	Parcelă	Nr. topo	Observații / Referințe
1	curți constructii	DA	950	4	141,142	-	
2	livada	DA	2.158	4	132-134	-	

Date referitoare la construcții

Crt	Număr	Destinație construcție	Supraf. (mp)	Situație juridică	Observații / Referințe
A1.1	81154-C1	construcții de locuințe	80	Cu acte	Nr. niveluri:1; S. construită la sol:80 mp; S. construită desfășurată:80 mp; CASA CONSTRUITĂ ÎN 1969; din caramida arsă
A1.2	81154-C2	construcții anexa	26	Cu acte	Nr. niveluri:1; S. construită la sol:26 mp; S. construită desfășurată:26 mp; ANEXA CONSTRUITĂ ÎN 1990; din caramida arsă
A1.3	81154-C3	construcții anexa	29	Cu acte	Nr. niveluri:1; S. construită la sol:29 mp; S. construită desfășurată:29 mp; ANEXA CONSTRUITĂ ÎN 1969; din caramida arsă

Lungime Segmente

1) Valorile lungimilor segmentelor sunt obținute din proiecție în plan.

Punct început	X / Y	Punct sfârșit	X / Y	Lungime segment (** (m)
1	508.456,238 418.340,674	2	508.450,828 418.348,757	9.726
3	508.449,374 418.354,653	4	508.443,637 418.352,534	6.116
5	508.437,251 418.350,757	6	508.433,726 418.362,238	12.01
7	508.432,6 418.365,624	8	508.428,503 418.379,32	14.296
9	508.423,99 418.396,044	10	508.409,003 418.383,246	19.708
11	508.412,69 418.376,917	12	508.421,3 418.362,721	16.603
13	508.423,62 418.353,646	14	508.425,599 418.347,635	6.328
15	508.436,447 418.332,398	16	508.445,098 418.318,693	16.207
17	508.455,45 418.305,943	18	508.459,225 418.303,064	4.748
19	508.462,568 418.298,819	20	508.464,566 418.295,785	3.633
21	508.469,466 418.290,951	22	508.474,453 418.287,125	6.286
23	508.485,411 418.278,718	24	508.489,573 418.275,569	5.219
25	508.493,352 418.273,915	26	508.501,475 418.270,563	8.787
27	508.502,915 418.276,294	28	508.506,185 418.291,242	15.301
29	508.508,059 418.299,124	30	508.510,244 418.310,981	12.057
31	508.501,423 418.311,973	32	508.494,463 418.311,427	6.981
33	508.486,641 418.311,156	34	508.483,026 418.312,161	3.752
35	508.479,08 418.315,418	36	508.472,773 418.321,384	8.682
37	508.465,315 418.329,919	1	508.456,238 418.340,674	14.073

Punct început	X / Y	Punct sfârșit	X / Y	Lungime segment (** (m)
2	508.450,828 418.348,757	3	508.449,374 418.354,653	6.073
4	508.443,637 418.352,534	5	508.437,251 418.350,757	6.629
6	508.433,726 418.362,238	7	508.432,6 418.365,624	3.568
8	508.428,503 418.379,32	9	508.423,99 418.396,044	17.322
10	508.409,003 418.383,246	11	508.412,69 418.376,917	7.325
12	508.421,3 418.362,721	13	508.423,62 418.353,646	9.367
14	508.425,599 418.347,635	15	508.436,447 418.332,398	18.704
16	508.445,098 418.318,693	17	508.455,45 418.305,943	16.423
18	508.459,225 418.303,064	19	508.462,568 418.298,819	5.403
20	508.464,566 418.295,785	21	508.469,466 418.290,951	6.883
22	508.474,453 418.287,125	23	508.485,411 418.278,718	13.811
24	508.489,573 418.275,569	25	508.493,352 418.273,915	4.125
26	508.501,475 418.270,563	27	508.502,915 418.276,294	5.909
28	508.506,185 418.291,242	29	508.508,059 418.299,124	8.102
30	508.510,244 418.310,981	31	508.501,423 418.311,973	8.877
32	508.494,463 418.311,427	33	508.486,641 418.311,156	7.827
34	508.483,026 418.312,161	35	508.479,08 418.315,418	5.117
36	508.472,773 418.321,384	37	508.465,315 418.329,919	11.334

** Lungimile segmentelor sunt determinate în planul de proiecție Stereo 70 și sunt rotunjite la 1 milimetru.

*** Distanța dintre puncte este formată din segmente cumulate ce sunt mai mici decât valoarea 1 milimetru.

**DATE DESPRE IMOBILUL NR. 4116**

Oficiul de Cadastru și Publicitate Imobiliară ARGES
Biroul de Cadastru și Publicitate Imobiliară Campulung

A. Partea I. Descrierea imobilului

TEREN Intravilan

Adresa: Loc. Colnic, Nr. 44, Jud. Arges

Nr. Crt	Nr cadastral Nr. topografic	Suprafața* (mp)	Observații / Referințe
A1		Din acte: 1.516 Masurata: 1.483	Sector cadastral:45 Teren imprejmuit;

Construcții

Crt	Nr cadastral Nr. topografic	Adresa	Observații / Referințe
A1.1		Loc. Colnic, Nr. 44, Jud. Arges	Nr. niveluri:2; S. construita la sol:106 mp; S. construita desfasurata:135 mp;

B. Partea II. Proprietari și acte

Inscrieri privitoare la dreptul de proprietate și alte drepturi reale		Referințe
/		
Act Administrativ nr. 23403, din 27/09/1993 emis de CJPSDPAT ARGES;		
B1	Intabulare, drept de PROPRIETATE, dobandit prin Reconstituire, cota actuala 1/1, cota initiala 1/1 1) TERCEANU MARIA, lipsă CNP	A1
Act Normativ nr. 7, din 13/03/1996 emis de PARLAMENT (art. 12 alin. 16);		
B2	Intabulare, drept de PROPRIETATE, dobandit prin Construire, cota actuala 1/1, cota initiala 1/1 1) TERCEANU MARIA, lipsă CNP	A1.1

C. Partea III. SARCINI .

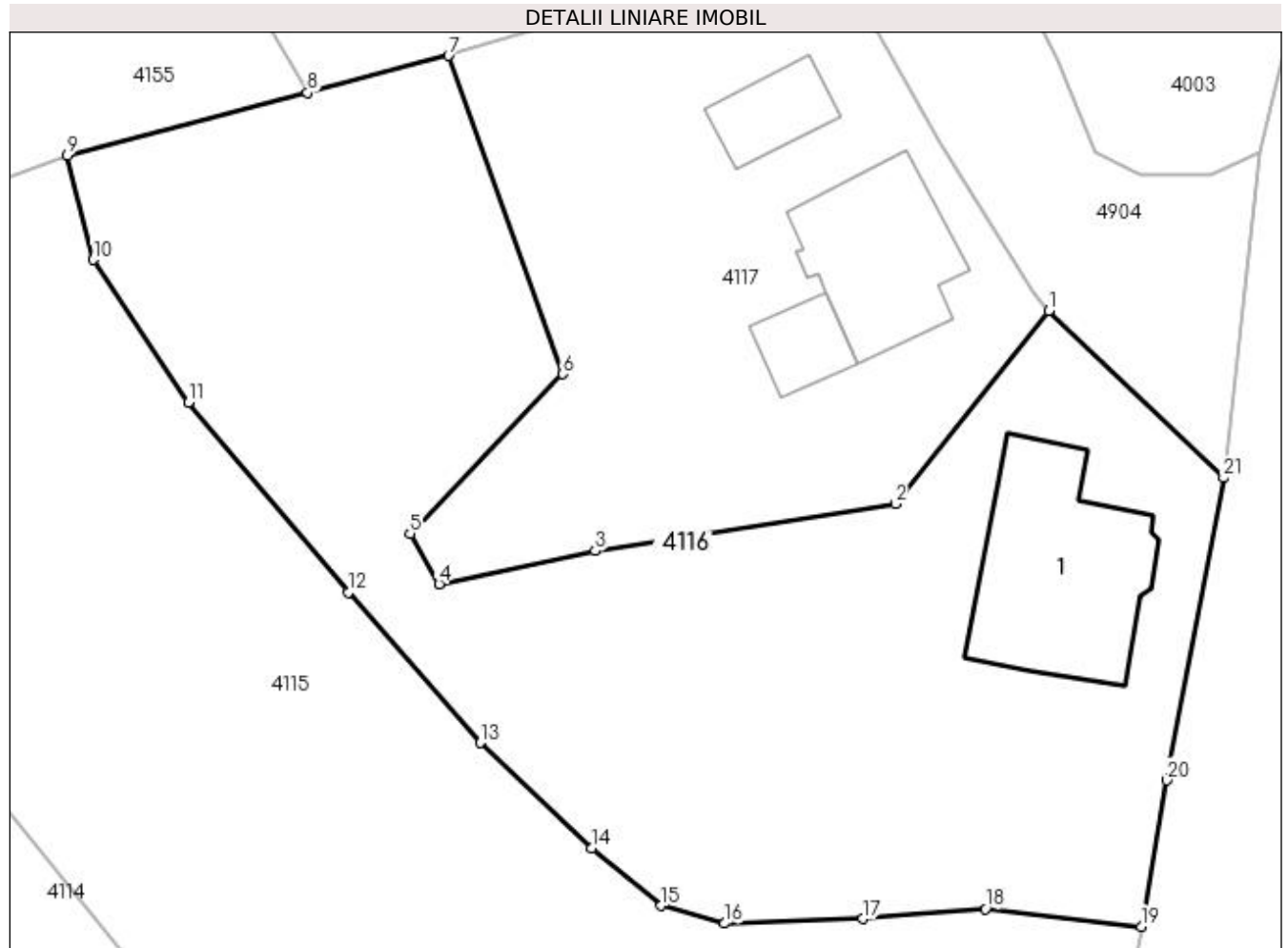
Inscrieri privind dezmembramintele dreptului de proprietate, drepturi reale de garanție și sarcini	Referințe
NU SUNT	

Anexa Nr. 1 La Partea I

Teren

Nr cadastral	Suprafața (mp)*	Observații / Referințe
	Din acte: 1.516 Masurata: 1.483	

* Suprafața este determinată în planul de proiecție Stereo 70.



Date referitoare la teren

Crt	Categorie folosință	Intravilan	Suprafața (mp)	Tarla	Parcelă	Nr. topo	Observații / Referințe
1	curți constructii	DA	972	4	135,138-141	-	
2	arabil	DA	511	4	135	-	

Date referitoare la construcții

Crt	Număr	Destinație construcție	Supraf. (mp)	Situație juridică	Observații / Referințe
A1.1		construcții de locuințe	106	Cu acte	Nr. niveluri:2; S. construita la sol:106 mp; S. construita desfasurata:135 mp;

Lungime Segmente

1) Valorile lungimilor segmentelor sunt obținute din proiecție în plan.

Punct început	X / Y	Punct sfârșit	X / Y	Lungime segment (** (m)
1	508.504,995 418.345,857	2	508.496,303 418.334,944	13.952
3	508.479,289 418.332,266	4	508.470,438 418.330,389	9.048
5	508.468,799 418.333,237	6	508.477,434 418.342,291	12.512

Punct început	X / Y	Punct sfârșit	X / Y	Lungime segment (** (m)
2	508.496,303 418.334,944	3	508.479,289 418.332,266	17.223
4	508.470,438 418.330,389	5	508.468,799 418.333,237	3.286
6	508.477,434 418.342,291	7	508.470,982 418.360,312	19.141

Punct început	X / Y	Punct sfârșit	X / Y	Lungime segment (** (m)
7	508.470,982 418.360,312	8	508.462,983 418.358,217	8.269
9	508.449,374 418.354,653	10	508.450,828 418.348,757	6.073
11	508.456,238 418.340,674	12	508.465,315 418.329,919	14.073
13	508.472,773 418.321,384	14	508.479,08 418.315,418	8.682
15	508.483,026 418.312,161	16	508.486,641 418.311,156	3.752
17	508.494,463 418.311,427	18	508.501,423 418.311,973	6.981
19	508.510,244 418.310,981	20	508.511,701 418.319,268	8.414
21	508.514,911 418.336,395	1	508.504,995 418.345,857	13.706

Punct început	X / Y	Punct sfârșit	X / Y	Lungime segment (** (m)
8	508.462,983 418.358,217	9	508.449,374 418.354,653	14.068
10	508.450,828 418.348,757	11	508.456,238 418.340,674	9.726
12	508.465,315 418.329,919	13	508.472,773 418.321,384	11.334
14	508.479,08 418.315,418	15	508.483,026 418.312,161	5.117
16	508.486,641 418.311,156	17	508.494,463 418.311,427	7.827
18	508.501,423 418.311,973	19	508.510,244 418.310,981	8.877
20	508.511,701 418.319,268	21	508.514,911 418.336,395	17.425

** Lungimile segmentelor sunt determinate în planul de proiecție Stereo 70 și sunt rotunjite la 1 milimetru.

*** Distanța dintre puncte este formată din segmente cumulate ce sunt mai mici decât valoarea 1 milimetru.

**DATE DESPRE IMOBILUL NR. 4117**

Oficiul de Cadastru și Publicitate Imobiliară ARGES
Biroul de Cadastru și Publicitate Imobiliară Campulung

A. Partea I. Descrierea imobilului

TEREN Intravilan

Adresa: Loc. Colnic, Nr. 43, Jud. Arges

Nr. Crt	Nr cadastral Nr. topografic	Suprafața* (mp)	Observații / Referințe
A1		808	Sector cadastral:45 Teren imprejmuit;

Construcții

Crt	Nr cadastral Nr. topografic	Adresa	Observații / Referințe
A1.1		Loc. Colnic, Nr. 43, Jud. Arges	Nr. niveluri:2; S. construita la sol:72 mp; S. construita desfasurata:93 mp;
A1.2		Loc. Colnic, Nr. 43, Jud. Arges	Nr. niveluri:1; S. construita la sol:26 mp; S. construita desfasurata:26 mp;
A1.3		Loc. Colnic, Nr. 43, Jud. Arges	Nr. niveluri:2; S. construita la sol:21 mp; S. construita desfasurata:42 mp;

B. Partea II. Proprietari și acte

Inscrieri privitoare la dreptul de proprietate și alte drepturi reale	Referințe
/	
Act Normativ nr. 7, din 13/03/1996 emis de PARLAMENT (art. 13 alin. 15);	
B1	A1, A1.1, A1.2, A1.3
Inscrierea provizorie, drept de PROPRIETATE, dobandit prin Lege, cota actuala 1/1, cota initiala 1/1 1) COMUNA VALEA MARE PRAVAT, CIF:5010196	

C. Partea III. SARCINI .

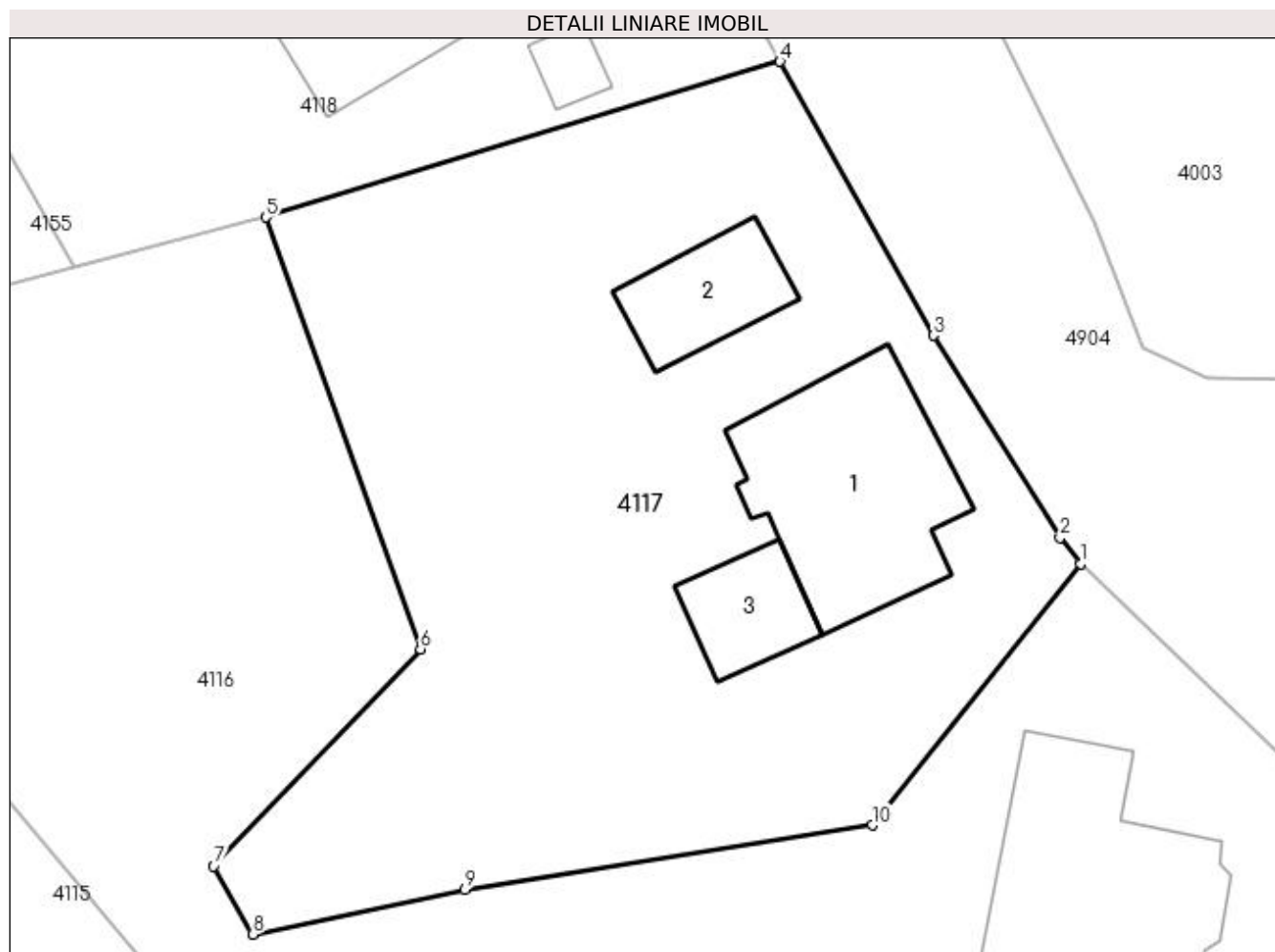
Inscrieri privind dezmembramintele dreptului de proprietate, drepturi reale de garanție și sarcini	Referințe
NU SUNT	

Anexa Nr. 1 La Partea I

Teren

Nr cadastral	Suprafața (mp)*	Observații / Referințe
	808	

* Suprafața este determinată în planul de proiecție Stereo 70.



Date referitoare la teren

Crt	Categorie folosință	Intra vilan	Suprafața (mp)	Tarla	Parcelă	Nr. topo	Observații / Referințe
1	curți constructii	DA	808	4	135,138,139	-	

Date referitoare la construcții

Crt	Număr	Destinație construcție	Supraf. (mp)	Situație juridică	Observații / Referințe
A1.1		construcții de locuințe	72	Cu acte	Nr. niveluri:2; S. construita la sol:72 mp; S. construita desfasurata:93 mp;
A1.2		construcții anexa	26	Cu acte	Nr. niveluri:1; S. construita la sol:26 mp; S. construita desfasurata:26 mp;
A1.3		construcții de locuințe	21	Cu acte	Nr. niveluri:2; S. construita la sol:21 mp; S. construita desfasurata:42 mp;

Lungime Segmente

1) Valorile lungimilor segmentelor sunt obținute din proiecție în plan.

Punct început	X / Y	Punct sfârșit	X / Y	Lungime segment (** (m)
1	508.504,995 418.345,857	2	508.504,139 418.346,933	1.375
2	508.504,139 418.346,933	3	508.498,85 418.355,372	9.959

Punct început	X / Y	Punct sfârșit	X / Y	Lungime segment (** (m)
3	508.498,85 418.355,372	4	508.492,443 418.366,806	13.107
4	508.492,443 418.366,806	5	508.470,982 418.360,312	22.422
5	508.470,982 418.360,312	6	508.477,434 418.342,291	19.141
6	508.477,434 418.342,291	7	508.468,799 418.333,237	12.512
7	508.468,799 418.333,237	8	508.470,438 418.330,389	3.286
8	508.470,438 418.330,389	9	508.479,289 418.332,266	9.048
9	508.479,289 418.332,266	10	508.496,303 418.334,944	17.223
10	508.496,303 418.334,944	1	508.504,995 418.345,857	13.952

** Lungimile segmentelor sunt determinate în planul de proiecție Stereo 70 și sunt rotunjite la 1 milimetru.

*** Distanța dintre puncte este formată din segmente cumulate ce sunt mai mici decât valoarea 1 milimetru.



DATE DESPRE IMOBILUL NR. 4118

Oficiul de Cadastru și Publicitate Imobiliară ARGES
Biroul de Cadastru și Publicitate Imobiliară Campulung

A. Partea I. Descrierea imobilului

TEREN Intravilan

Nr. CF vechi:67
Nr. cadastral vechi:71

Adresa: Loc. Colnic, Nr. 42, Jud. Arges, pct ACASA

Nr. Crt	Nr cadastral Nr. topografic	Suprafața* (mp)	Observații / Referințe
A1	81682	1.000	Sector cadastral:45 Teren imprejmuit;

Construcții

Crt	Nr cadastral Nr. topografic	Adresa	Observații / Referințe
A1.1	81682-C1	Loc. Colnic, Nr. 42, Jud. Arges, pct ACASA	Nr. niveluri:2; S. construita la sol:150 mp; S. construita desfasurata:160 mp; se rectifica cf.art.12,alin.16 (Legea7/1996)
A1.2	81682-C2	Loc. Colnic, Nr. 42, Jud. Arges, pct ACASA	Nr. niveluri:1; S. construita la sol:38 mp; S. construita desfasurata:38 mp; grajd;se rectifica cf.art.12,alin.16 (Legea7/1996)
A1.3		Loc. Colnic, Nr. 42, Jud. Arges, pct ACASA	Nr. niveluri:1; S. construita la sol:15 mp; S. construita desfasurata:15 mp;
A1.4		Loc. Colnic, Nr. 42, Jud. Arges, pct ACASA	Nr. niveluri:1; S. construita la sol:8 mp; S. construita desfasurata:8 mp;

B. Partea II. Proprietari și acte

Inscrieri privitoare la dreptul de proprietate și alte drepturi reale	Referințe	
482 / 13/02/2001		
Act Notarial nr. 2582, din 14/08/2000 emis de BNP IONESCU CORNELIA (certificat de mostenitor nr 126/1986 din 12.03.1986, emis de NOTARIATUL DE STAT LOCAL CAMPULUNG);		
B1	Intabulare, drept de PROPRIETATE, dobandit prin Conventie, cota actuala 1/1, cota initiala 1/1 1) DUCU MAGDALENA 2) DUCU MARIN, sotii	A1
B2	Intabulare, drept de PROPRIETATE, dobandit prin Conventie, cota actuala 13/16, cota initiala 13/16 1) DUCU MAGDALENA 2) DUCU MARIN, sotii	A1.1, A1.2
B3	Intabulare, drept de PROPRIETATE-bun propriu, dobandit prin Succesiune, cota actuala 3/16, cota initiala 3/16 1) DUCU MAGDALENA	A1.1, A1.2
B4	interdictia de grevare si instrainare asupra terenului si a cotei de 13/16 din imobil 1) MITU CECILIA, lipsă CNP	A1, A1.1, A1.2
/		
Act Normativ nr. 7, din 13/03/1996 emis de PARLAMENT (art. 12 alin. 16);		
B5	Intabulare, drept de PROPRIETATE, dobandit prin Construire, cota actuala 1/1, cota initiala 1/1 1) DUCU MAGDALENA 2) DUCU MARIN	A1.3, A1.4

C. Partea III. SARCINI

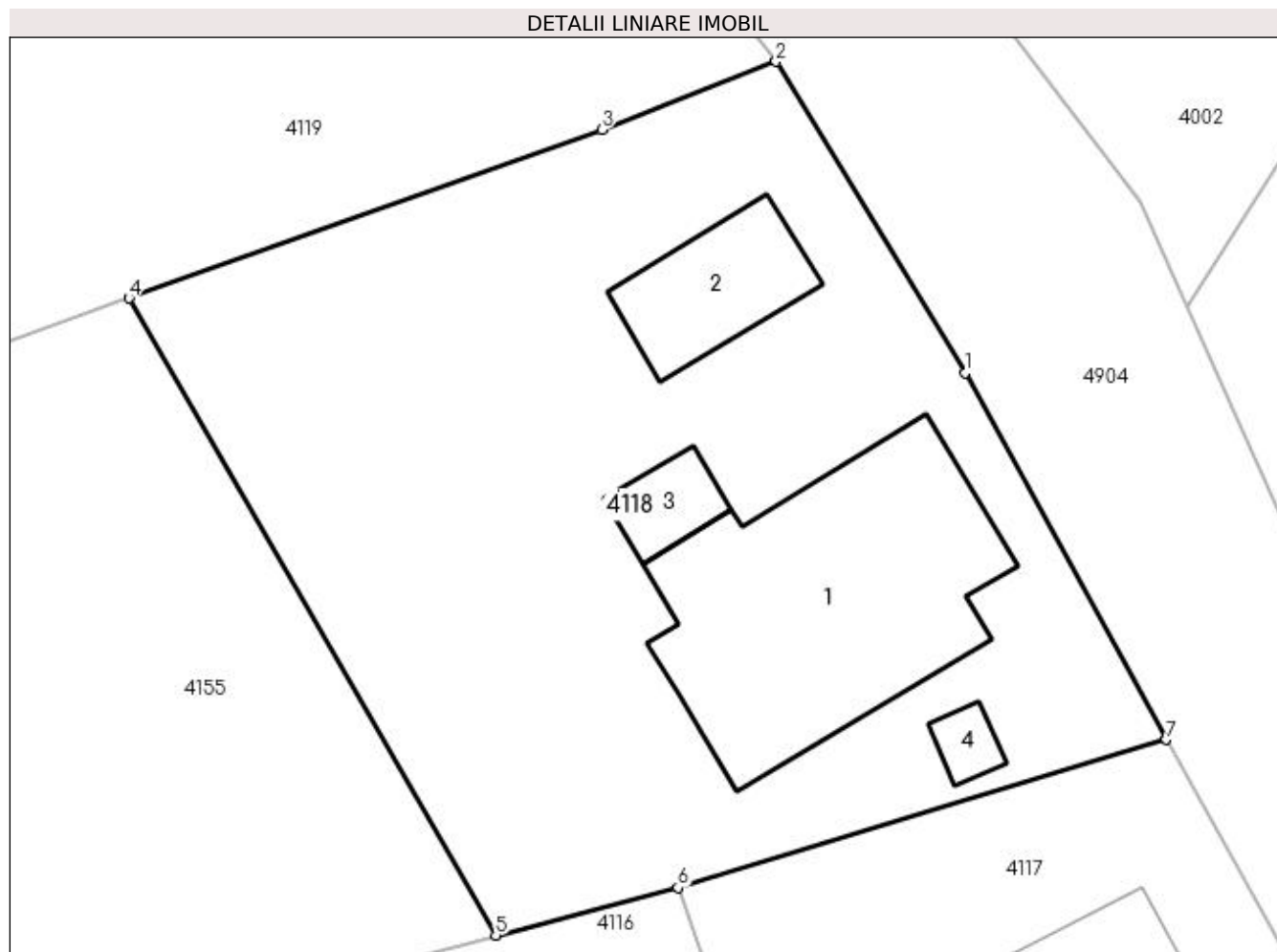
Inscrieri privind dezmembramintele dreptului de proprietate, drepturi reale de garanție și sarcini	Referințe	
482 / 13/02/2001		
Act Notarial nr. 2582, din 14/08/2000 emis de BNP IONESCU CORNELIA (certificat de mostenitor nr 126/1986 din 12.03.1986, emis de NOTARIATUL DE STAT LOCAL CAMPULUNG);		
C1	Intabulare, drept de HABITATIE, dobandit prin Conventie 1) MITU CECILIA, lipsă CNP OBSERVATII: -asupra camerei de langa baie, cu vederea spre sud	A1.1

Anexa Nr. 1 La Partea I

Teren

Nr cadastral	Suprafața (mp)*	Observații / Referințe
81682	1.000	

* Suprafața este determinată în planul de proiecție Stereo 70.



Date referitoare la teren

Crt	Categorie folosință	Intravilan	Suprafața (mp)	Tarla	Parcelă	Nr. topo	Observații / Referințe
1	curți construcții	DA	400	4	136,137	-	
2	faneata	DA	600	4	128-130	-	

Date referitoare la construcții

Crt	Număr	Destinație construcție	Supraf. (mp)	Situație juridică	Observații / Referințe
A1.1	81682-C1	construcții de locuințe	Din acte: 89 Masurata: 150	Cu acte	Nr. niveluri:2; S. construita la sol:150 mp; S. construita desfasurata:160 mp; se rectifica cf. art.12,alin.16(Legea7/1996)
A1.2	81682-C2	construcții anexa	Din acte: 23 Masurata: 38	Cu acte	Nr. niveluri:1; S. construita la sol:38 mp; S. construita desfasurata:38 mp; grajd;se rectifica cf.art.12,alin.16(Legea7/1996)
A1.3		construcții anexa	15	Cu acte	Nr. niveluri:1; S. construita la sol:15 mp; S. construita desfasurata:15 mp;
A1.4		construcții anexa	8	Cu acte	Nr. niveluri:1; S. construita la sol:8 mp; S. construita desfasurata:8 mp;

Lungime Segmente

1) Valorile lungimilor segmentelor sunt obținute din proiecție în plan.

Punct început	X / Y	Punct sfârșit	X / Y	Lungime segment (** (m)
1	508.483,588 418.382,891	2	508.475,29 418.396,567	15.997
2	508.475,29 418.396,567	3	508.467,637 418.393,57	8.219
3	508.467,637 418.393,57	4	508.446,865 418.386,182	22.047
4	508.446,865 418.386,182	5	508.462,983 418.358,217	32.277
5	508.462,983 418.358,217	6	508.470,982 418.360,312	8.269
6	508.470,982 418.360,312	7	508.492,443 418.366,806	22.422
7	508.492,443 418.366,806	1	508.483,588 418.382,891	18.361

** Lungimile segmentelor sunt determinate în planul de proiecție Stereo 70 și sunt rotunjite la 1 milimetru.

*** Distanța dintre puncte este formată din segmente cumulate ce sunt mai mici decât valoarea 1 milimetru.

**DATE DESPRE IMOBILUL NR. 4119**

Oficiul de Cadastru și Publicitate Imobiliară ARGES
Biroul de Cadastru și Publicitate Imobiliară Campulung

A. Partea I. Descrierea imobilului

TEREN Intravilan

Adresa: Loc. Colnic, Jud. Arges

Nr. Crt	Nr cadastral Nr. topografic	Suprafața* (mp)	Observații / Referințe
A1		Din acte: 1.485 Masurata: 942	Sector cadastral:45 Teren imprejmuit;

B. Partea II. Proprietari și acte

Inscrieri privitoare la dreptul de proprietate și alte drepturi reale		Referințe
/		
Act Administrativ nr. 36339, din 03/03/1994 emis de CJPSDPAT ARGES;		
B1	Intabulare, drept de PROPRIETATE, dobandit prin Reconstituire, cota actuala 1/1, cota initiala 1/1 1) TAMASI LAZAR, lipsă CNP	A1

C. Partea III. SARCINI .

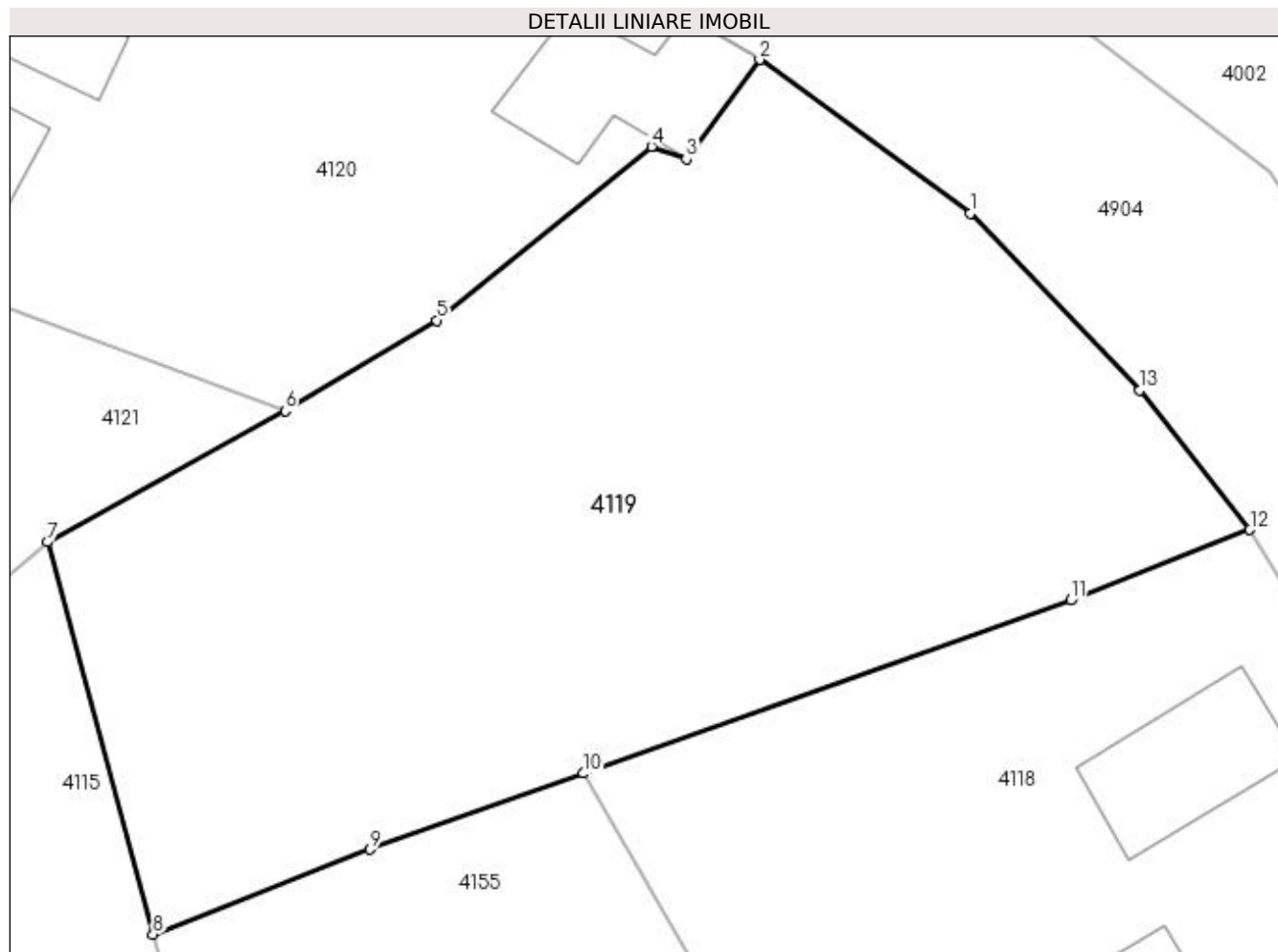
Inscrieri privind dezmembramintele dreptului de proprietate, drepturi reale de garanție și sarcini	Referințe
NU SUNT	

Anexa Nr. 1 La Partea I

Teren

Nr cadastral	Suprafața (mp)*	Observații / Referințe
	Din acte: 1.485 Masurata: 942	

* Suprafața este determinată în planul de proiecție Stereo 70.



Date referitoare la teren

Crt	Categorie folosință	Intra vilan	Suprafața (mp)	Tarla	Parcelă	Nr. topo	Observații / Referințe
1	faneata	DA	942	4	128-131	-	

Lungime Segmente

1) Valorile lungimilor segmentelor sunt obținute din proiecție în plan.

Punct început	X / Y	Punct sfârșit	X / Y	Lungime segment (** (m)
1	508.463,357 418.410,064	2	508.454,373 418.416,616	11.119
2	508.454,373 418.416,616	3	508.451,244 418.412,379	5.267
3	508.451,244 418.412,379	4	508.449,763 418.412,921	1.577
4	508.449,763 418.412,921	5	508.440,601 418.405,503	11.789
5	508.440,601 418.405,503	6	508.434,14 418.401,64	7.528

Punct început	X / Y	Punct sfârșit	X / Y	Lungime segment (** (m)
6	508.434,14 418.401,64	7	508.423,99 418.396,044	11.59
7	508.423,99 418.396,044	8	508.428,503 418.379,32	17.322
8	508.428,503 418.379,32	9	508.437,76 418.382,944	9.941
9	508.437,76 418.382,944	10	508.446,865 418.386,182	9.664
10	508.446,865 418.386,182	11	508.467,637 418.393,57	22.047
11	508.467,637 418.393,57	12	508.475,29 418.396,567	8.219
12	508.475,29 418.396,567	13	508.470,597 418.402,531	7.589
13	508.470,597 418.402,531	1	508.463,357 418.410,064	10.448

** Lungimile segmentelor sunt determinate în planul de proiecție Stereo 70 și sunt rotunjite la 1 milimetru.

*** Distanța dintre puncte este formată din segmente cumulate ce sunt mai mici decât valoarea 1 milimetru.

**DATE DESPRE IMOBILUL NR. 4120**

Oficiul de Cadastru și Publicitate Imobiliară ARGES
Biroul de Cadastru și Publicitate Imobiliară Campulung

A. Partea I. Descrierea imobilului

TEREN Intravilan

Adresa: Loc. Colnic, Nr. 39, Jud. Arges

Nr. Crt	Nr cadastral Nr. topografic	Suprafața* (mp)	Observații / Referințe
A1	80425	800	Sector cadastral:45 Teren neimprijmit;

Construcții

Crt	Nr cadastral Nr. topografic	Adresa	Observații / Referințe
A1.1	80425-C1	Loc. Colnic, Nr. 39, Jud. Arges	Nr. niveluri:2; S. construita la sol:104 mp; S. construita desfasurata:208 mp; PROPRIETATEA VISOIU ION SI VISOIU ANGELA;se rectifica cf.art.12,alin.16(Legea7/1996)
A1.2	80425-C2	Loc. Colnic, Nr. 39, Jud. Arges	Nr. niveluri:1; S. construita la sol:35 mp; S. construita desfasurata:35 mp;
A1.3	80425-C3	Loc. Colnic, Nr. 39, Jud. Arges	Nr. niveluri:1; S. construita la sol:18 mp; S. construita desfasurata:18 mp;
A1.4	80425-C4	Loc. Colnic, Nr. 39, Jud. Arges	Nr. niveluri:1; S. construita la sol:43 mp; S. construita desfasurata:43 mp; PROPRIETATEA VISOIU ION SI VISOIU ANGELA

B. Partea II. Proprietari și acte

Inscrieri privitoare la dreptul de proprietate și alte drepturi reale		Referințe
3994 / 25/03/2011		
Act Notarial nr. 195, din 25/03/2011 emis de BNP TULUCA FILOFTEIA;		
B3	Intabulare, drept de PROPRIETATE, dobandit prin Conventie, cota actuala 1/1, cota initiala 1/1 1) VIȘOIU FLORIN 2) VIȘOIU MARIA-CAMELIA, soti	A1, A1.1, A1.2, A1.3, A1.4

C. Partea III. SARCINI

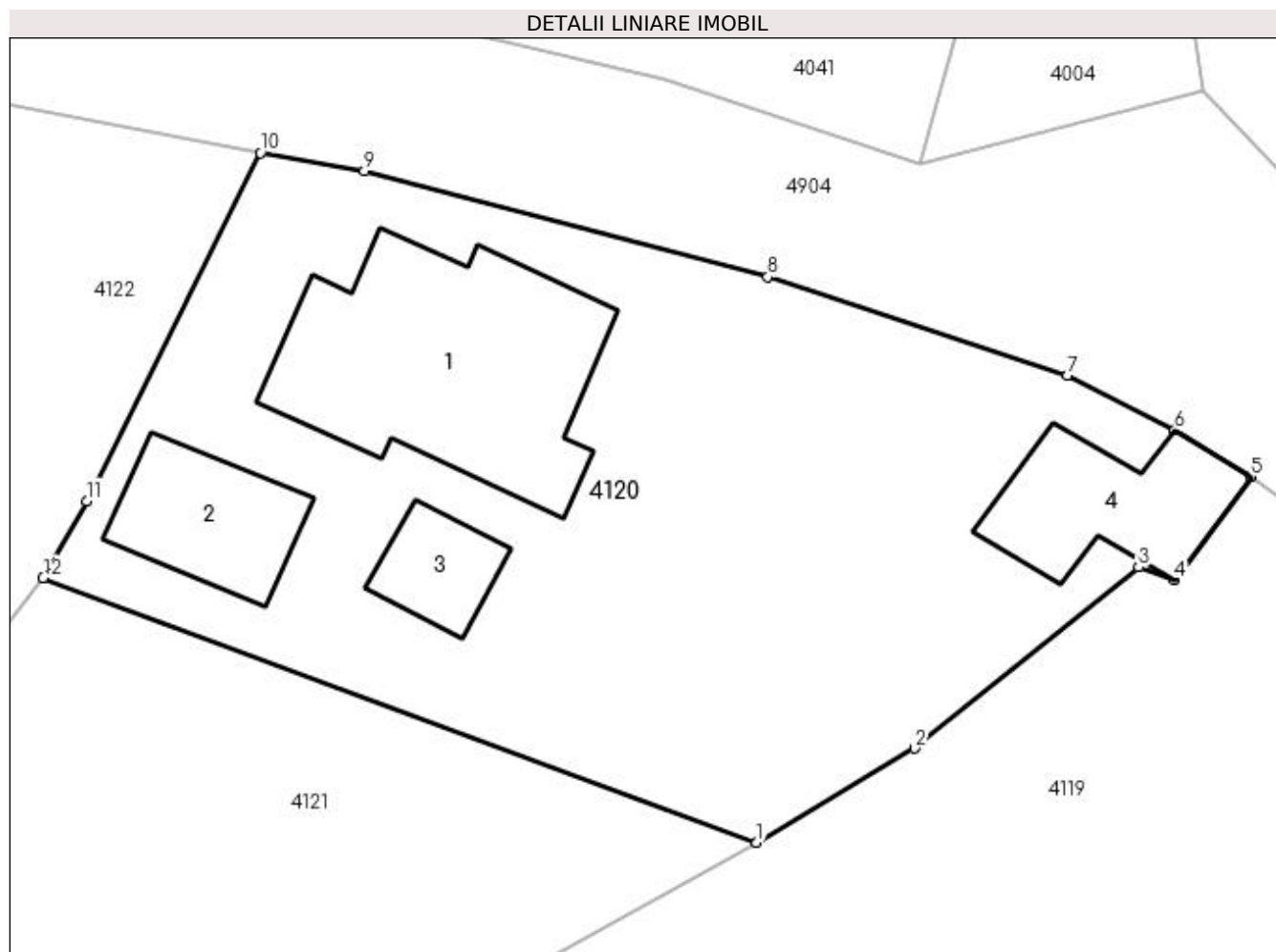
Inscrieri privind dezmembramentele dreptului de proprietate, drepturi reale de garanție și sarcini		Referințe
3994 / 25/03/2011		
Act Notarial nr. 195, din 25/03/2011 emis de BNP TULUCA FILOFTEIA;		
C1	Intabulare, drept de UZUFRACT VIAGER, dobandit prin Conventie, cota actuala 1/1, cota initiala 1/1 1) VIȘOIU ION 2) VIȘOIU ANGELA, soti	A1.2

Anexa Nr. 1 La Partea I

Teren

Nr cadastral	Suprafața (mp)*	Observații / Referințe
80425	800	

* Suprafața este determinată în planul de proiecție Stereo 70.



Date referitoare la teren

Crt	Categorie folosință	Intra vilan	Suprafața (mp)	Tarla	Parcelă	Nr. topo	Observații / Referințe
1	curți constructii	DA	623	4	126-127	-	
2	faneata	DA	177	4	126,127	-	

Date referitoare la construcții

Crt	Număr	Destinație construcție	Supraf. (mp)	Situație juridică	Observații / Referințe
A1.1	80425-C1	construcții de locuințe	Din acte: 93 Masurata: 104	Cu acte	Nr. niveluri:2; S. construita la sol:104 mp; S. construita desfasurata:208 mp; PROPRIETATATEA VISOIU ION SI VISOIU ANGELA;se rectifica cf.art.12,alin.16 (Legea7/1996)
A1.2	80425-C2	construcții de locuințe	35	Cu acte	Nr. niveluri:1; S. construita la sol:35 mp; S. construita desfasurata:35 mp;
A1.3	80425-C3	construcții anexa	18	Cu acte	Nr. niveluri:1; S. construita la sol:18 mp; S. construita desfasurata:18 mp;
A1.4	80425-C4	construcții anexa	43	Cu acte	Nr. niveluri:1; S. construita la sol:43 mp; S. construita desfasurata:43 mp; PROPRIETATATEA VISOIU ION SI VISOIU ANGELA

Lungime Segmente

1) Valorile lungimilor segmentelor sunt obţinute din proiecţie în plan.

Punct început	X / Y	Punct sfârşit	X / Y	Lungime segment (** (m)
1	508.434,14 418.401,64	2	508.440,601 418.405,503	7.528
2	508.440,601 418.405,503	3	508.449,763 418.412,921	11.789
3	508.449,763 418.412,921	4	508.451,244 418.412,379	1.577
4	508.451,244 418.412,379	5	508.454,373 418.416,616	5.267
5	508.454,373 418.416,616	6	508.451,238 418.418,52	3.668
6	508.451,238 418.418,52	7	508.446,856 418.420,777	4.929
7	508.446,856 418.420,777	8	508.434,593 418.424,785	12.901
8	508.434,593 418.424,785	9	508.418,085 418.429,131	17.07
9	508.418,085 418.429,131	10	508.413,829 418.429,861	4.318
10	508.413,829 418.429,861	11	508.406,709 418.415,625	15.917
11	508.406,709 418.415,625	12	508.404,932 418.412,483	3.61
12	508.404,932 418.412,483	1	508.434,14 418.401,64	31.156

** Lungimile segmentelor sunt determinate în planul de proiecţie Stereo 70 şi sunt rotunjite la 1 milimetru.

*** Distanţa dintre puncte este formată din segmente cumulate ce sunt mai mici decât valoarea 1 milimetru.

**DATE DESPRE IMOBILUL NR. 4121**

Oficiul de Cadastru și Publicitate Imobiliară ARGES
Biroul de Cadastru și Publicitate Imobiliară Campulung

A. Partea I. Descrierea imobilului

TEREN Intravilan

Adresa: Loc. Colnic, Jud. Arges

Nr. Crt	Nr cadastral Nr. topografic	Suprafața* (mp)	Observații / Referințe
A1		Din acte: 1.845 Masurata: 1.077	Sector cadastral:45 Teren neimprejmuit; Se scade suprafata de 800 mp Conform CF 80425

B. Partea II. Proprietari și acte

Inscrieri privitoare la dreptul de proprietate și alte drepturi reale		Referințe
/		
Act Administrativ nr. 29337, din 16/11/1993 emis de CJPSDPAT ARGES;		
B1	Intabulare, drept de PROPRIETATE, dobandit prin Reconstituire, cota actuala 1/1, cota initiala 1/1 1) VIȘOIU ELISABETA, lipsă CNP	A1

C. Partea III. SARCINI .

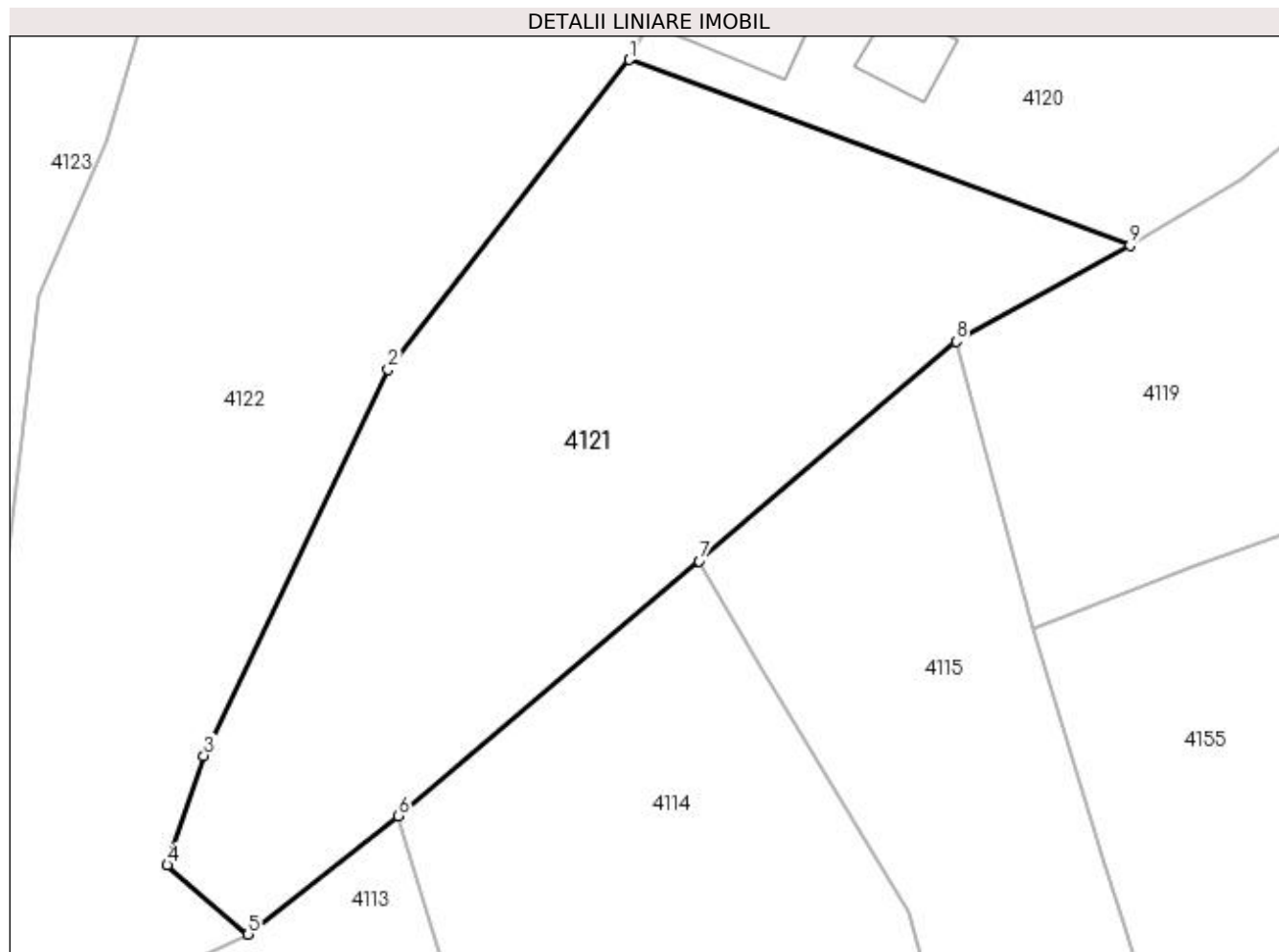
Inscrieri privind dezmembramintele dreptului de proprietate, drepturi reale de garanție și sarcini	Referințe
NU SUNT	

Anexa Nr. 1 La Partea I

Teren

Nr cadastral	Suprafața (mp)*	Observații / Referințe
	Din acte: 1.845 Masurata: 1.077	Se scade suprafata de 800 mp Conform CF 80425

* Suprafața este determinată în planul de proiecție Stereo 70.



Date referitoare la teren

Crt	Categorie folosință	Intra vilan	Suprafața (mp)	Tarla	Parcelă	Nr. topo	Observații / Referințe
1	faneata	DA	1.077	4	126,127	-	

Lungime Segmente

1) Valorile lungimilor segmentelor sunt obținute din proiecție în plan.

Punct început	X / Y	Punct sfârșit	X / Y	Lungime segment (** (m)
1	508.404,932 418.412,483	2	508.390,869 418.394,401	22.907
2	508.390,869 418.394,401	3	508.380,12 418.371,896	24.94
3	508.380,12 418.371,896	4	508.377,981 418.365,511	6.734
4	508.377,981 418.365,511	5	508.382,703 418.361,47	6.215
5	508.382,703 418.361,47	6	508.391,456 418.368,385	11.155

Punct început	X / Y	Punct sfârșit	X / Y	Lungime segment (** (m)
6	508.391,456 418.368,385	7	508.409,003 418.383,246	22.994
7	508.409,003 418.383,246	8	508.423,99 418.396,044	19.708
8	508.423,99 418.396,044	9	508.434,14 418.401,64	11.59
9	508.434,14 418.401,64	1	508.404,932 418.412,483	31.156

** Lungimile segmentelor sunt determinate în planul de proiecție Stereo 70 și sunt rotunjite la 1 milimetru.

*** Distanța dintre puncte este formată din segmente cumulate ce sunt mai mici decât valoarea 1 milimetru.

**DATE DESPRE IMOBILUL NR. 4122**

Oficiul de Cadastru și Publicitate Imobiliară ARGES
Biroul de Cadastru și Publicitate Imobiliară Campulung

A. Partea I. Descrierea imobilului

TEREN Intravilan

Adresa: Loc. Colnic, Nr. 38, Jud. Arges

Nr. Crt	Nr cadastral Nr. topografic	Suprafața* (mp)	Observații / Referințe
A1		Din acte: 1.610 Masurata: 1.685	Sector cadastral:45 Teren imprejmuit;

Construcții

Crt	Nr cadastral Nr. topografic	Adresa	Observații / Referințe
A1.1		Loc. Colnic, Nr. 38, Jud. Arges	Nr. niveluri:1; S. construita la sol:27 mp; S. construita desfasurata:27 mp;

B. Partea II. Proprietari și acte

Inscrieri privitoare la dreptul de proprietate și alte drepturi reale		Referințe
/		
Act Administrativ nr. 16246, din 08/07/1993 emis de CJPSDPAT ARGES;		
B1	Intabulare, drept de PROPRIETATE, dobandit prin Reconstituire, cota actuala 1/1, cota initiala 1/1 1) VIȘOIU MARIA, lipsă CNP	A1
Act Normativ nr. 7, din 13/03/1996 emis de PARLAMENT (art. 12 alin. 16);		
B2	Intabulare, drept de PROPRIETATE, dobandit prin Construire, cota actuala 1/1, cota initiala 1/1 1) VIȘOIU MARIA, lipsă CNP	A1.1

C. Partea III. SARCINI .

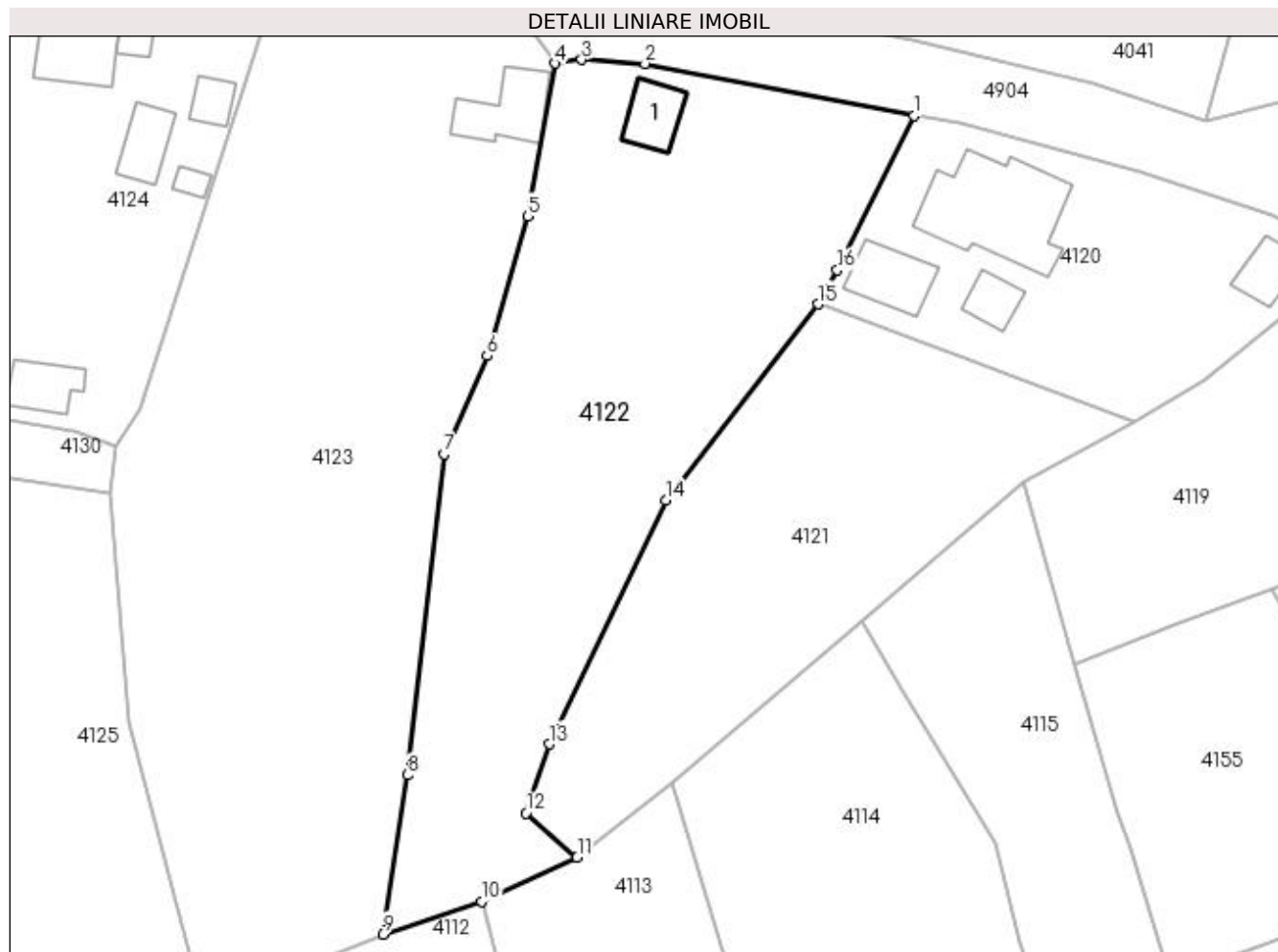
Inscrieri privind dezmembramintele dreptului de proprietate, drepturi reale de garanție și sarcini	Referințe
NU SUNT	

Anexa Nr. 1 La Partea I

Teren

Nr cadastral	Suprafața (mp)*	Observații / Referințe
	Din acte: 1.610 Masurata: 1.685	

* Suprafața este determinată în planul de proiecție Stereo 70.



Date referitoare la teren

Crt	Categorie folosință	Intra vilan	Suprafața (mp)	Tarla	Parcelă	Nr. topo	Observații / Referințe
1	curți constructii	DA	244	4	123	-	
2	faneata	DA	1.441	2	123-126	-	

Date referitoare la construcții

Crt	Număr	Destinație construcție	Supraf. (mp)	Situație juridică	Observații / Referințe
A1.1		construcții de locuințe	27	Cu acte	Nr. niveluri:1; S. construita la sol:27 mp; S. construita desfasurata:27 mp;

Lungime Segmente

1) Valorile lungimilor segmentelor sunt obținute din proiecție în plan.

Punct început	X / Y	Punct sfârșit	X / Y	Lungime segment (** (m)
1	508.413,829 418.429,861	2	508.388,967 418.434,659	25.321
2	508.388,967 418.434,659	3	508.383,133 418.435,038	5.846
3	508.383,133 418.435,038	4	508.380,696 418.434,697	2.461

Punct început	X / Y	Punct sfârșit	X / Y	Lungime segment (** (m)
4	508.380,696 418.434,697	5	508.378,138 418.420,604	14.323
5	508.378,138 418.420,604	6	508.374,398 418.407,73	13.406
6	508.374,398 418.407,73	7	508.370,454 418.398,668	9.883
7	508.370,454 418.398,668	8	508.367,025 418.369,034	29.832
8	508.367,025 418.369,034	9	508.364,786 418.354,348	14.856
9	508.364,786 418.354,348	10	508.373,873 418.357,385	9.581
10	508.373,873 418.357,385	11	508.382,703 418.361,47	9.729
11	508.382,703 418.361,47	12	508.377,981 418.365,511	6.215
12	508.377,981 418.365,511	13	508.380,12 418.371,896	6.734
13	508.380,12 418.371,896	14	508.390,869 418.394,401	24.94
14	508.390,869 418.394,401	15	508.404,932 418.412,483	22.907
15	508.404,932 418.412,483	16	508.406,709 418.415,625	3.61
16	508.406,709 418.415,625	1	508.413,829 418.429,861	15.917

** Lungimile segmentelor sunt determinate în planul de proiecție Stereo 70 și sunt rotunjite la 1 milimetru.

*** Distanța dintre puncte este formată din segmente cumulate ce sunt mai mici decât valoarea 1 milimetru.

**DATE DESPRE IMOBILUL NR. 4123**

Oficiul de Cadastru și Publicitate Imobiliară ARGES
Biroul de Cadastru și Publicitate Imobiliară Campulung

A. Partea I. Descrierea imobilului

TEREN Intravilan

Adresa: Loc. Colnic, Jud. Arges

Nr. Crt	Nr cadastral Nr. topografic	Suprafața* (mp)	Observații / Referințe
A1	82390	Din acte: 2.322 Masurata: 2.373	Sector cadastral:45 Teren imprejmuit;

Construcții

Crt	Nr cadastral Nr. topografic	Adresa	Observații / Referințe
A1.1	82390-C1	Loc. Colnic, Jud. Arges	Nr. niveluri:1; S. construita la sol:40 mp; S. construita desfasurata:40 mp; Anexa P construita in anul 1998

B. Partea II. Proprietari și acte

Inscrieri privitoare la dreptul de proprietate și alte drepturi reale		Referințe
13066 / 18/06/2021		
Act Administrativ nr. 29362, din 22/11/1993 emis de Comisia judeteana Arges (titlul de proprietate ; act administrativ nr 2607 din 07.06.2021, emis de Primaria Valea Mare Pravat;act administrativ nr 2607 din 26.05.2021, emis de Primaria Valea Mare Pravat);		
B1	Intabulare, drept de PROPRIETATE, dobandit prin Lege, cota actuala 1/1, cota initiala 1/1 1) TURTURICĂ MARIA	A1
B2	Intabulare, drept de PROPRIETATE, dobandit prin Lege, cota actuala 1/1, cota initiala 1/1 1) TURTURICĂ MARIA	A1.1
21061 / 01/10/2021		
Act Administrativ nr. 20331, din 22/09/2021 emis de OCPI ARGES;		
B3	se noteaza propunerea de dezmembrare a imobilului cu nr. cadastral 82390 din CF 82390/Valea Mare Pravat, conform cererii inregistrata sub nr. 20331/22.09.2021, in doua corpuri de proprietate distincte, avand nr. cadastral 82419 si 82420	A1, A1.1

C. Partea III. SARCINI .

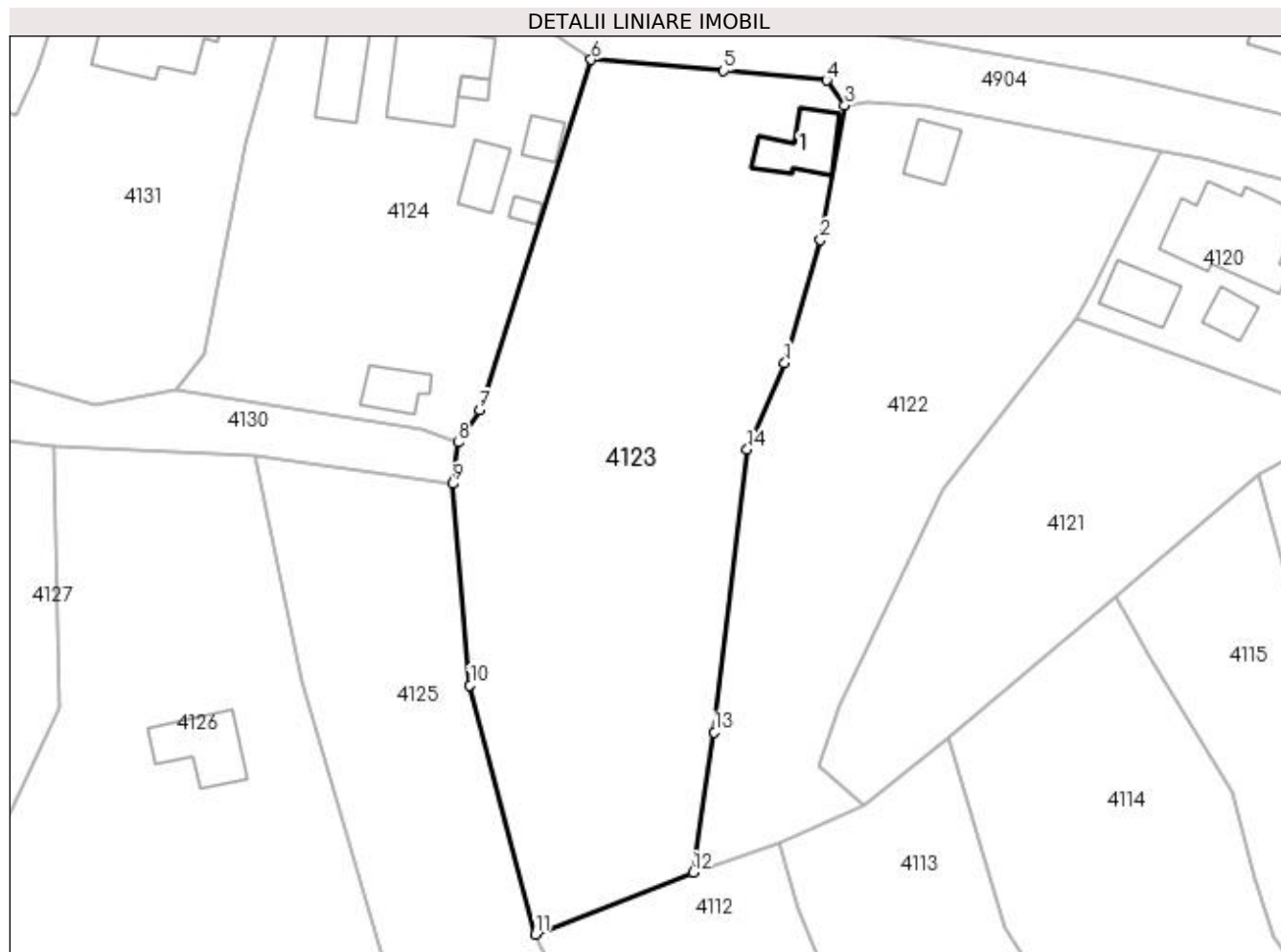
Inscrieri privind dezmembramintele dreptului de proprietate, drepturi reale de garanție și sarcini	Referințe
NU SUNT	

Anexa Nr. 1 La Partea I

Teren

Nr cadastral	Suprafața (mp)*	Observații / Referințe
82390	Din acte: 2.322 Masurata: 2.373	

* Suprafața este determinată în planul de proiecție Stereo 70.



Date referitoare la teren

Crt	Categorie folosință	Intra vilan	Suprafața (mp)	Tarla	Parcelă	Nr. topo	Observații / Referințe
1	curți constructii	DA	200	4	121/122	-	
2	faneata	DA	2.173	4	119-121	-	

Date referitoare la construcții

Crt	Număr	Destinație construcție	Supraf. (mp)	Situație juridică	Observații / Referințe
A1.1	82390-C1	constructii anexa	40	Cu acte	Nr. niveluri:1; S. construita la sol:40 mp; S. construita desfasurata:40 mp; Anexa P construita in anul 1998

Lungime Segmente

1) Valorile lungimilor segmentelor sunt obținute din proiecție în plan.

Punct început	X / Y	Punct sfârșit	X / Y	Lungime segment (** (m)
1	508.374,398 418.407,73	2	508.378,138 418.420,604	13.406
2	508.378,138 418.420,604	3	508.380,696 418.434,697	14.323

Punct început	X / Y	Punct sfârșit	X / Y	Lungime segment (** (m)
3	508.380,696 418.434,697	4	508.378,777 418.437,321	3.251
4	508.378,777 418.437,321	5	508.367,978 418.438,339	10.847
5	508.367,978 418.438,339	6	508.354,113 418.439,486	13.912
6	508.354,113 418.439,486	7	508.342,438 418.402,78	38.518
7	508.342,438 418.402,78	8	508.340,161 418.399,394	4.08
8	508.340,161 418.399,394	9	508.339,578 418.395,059	4.374
9	508.339,578 418.395,059	10	508.341,424 418.373,945	21.195
10	508.341,424 418.373,945	11	508.348,25 418.347,871	26.953
11	508.348,25 418.347,871	12	508.364,786 418.354,348	17.759
12	508.364,786 418.354,348	13	508.367,025 418.369,034	14.856
13	508.367,025 418.369,034	14	508.370,454 418.398,668	29.832
14	508.370,454 418.398,668	1	508.374,398 418.407,73	9.883

** Lungimile segmentelor sunt determinate în planul de proiecție Stereo 70 și sunt rotunjite la 1 milimetru.

*** Distanța dintre puncte este formată din segmente cumulate ce sunt mai mici decât valoarea 1 milimetru.

**DATE DESPRE IMOBILUL NR. 4124**

Oficiul de Cadastru și Publicitate Imobiliară ARGES
Biroul de Cadastru și Publicitate Imobiliară Campulung

A. Partea I. Descrierea imobilului

TEREN Intravilan

Adresa: Loc. Colnic, Nr. 37, Jud. Arges

Nr. Crt	Nr cadastral Nr. topografic	Suprafața* (mp)	Observații / Referințe
A1		Din acte: 1.278 Masurata: 1.359	Sector cadastral:45 Teren imprejmuit;

Construcții

Crt	Nr cadastral Nr. topografic	Adresa	Observații / Referințe
A1.1		Loc. Colnic, Nr. 37, Jud. Arges	Nr. niveluri:2; S. construita la sol:84 mp; S. construita desfasurata:166 mp; Locuință din birne, acoperită cu tablă
A1.2		Loc. Colnic, Nr. 37, Jud. Arges	Nr. niveluri:1; S. construita la sol:46 mp; S. construita desfasurata:46 mp; Anexă din birne, acoperită cu tablă
A1.3		Loc. Colnic, Nr. 37, Jud. Arges	Nr. niveluri:1; S. construita la sol:7 mp; S. construita desfasurata:7 mp;
A1.4		Loc. Colnic, Nr. 37, Jud. Arges	Nr. niveluri:1; S. construita la sol:15 mp; S. construita desfasurata:15 mp;
A1.5		Loc. Colnic, Nr. 37, Jud. Arges	Nr. niveluri:1; S. construita la sol:26 mp; S. construita desfasurata:26 mp; Anexă din piatră, acoperită cu țiglă
A1.6		Loc. Colnic, Nr. 37, Jud. Arges	Nr. niveluri:1; S. construita la sol:7 mp; S. construita desfasurata:7 mp;
A1.7		Loc. Colnic, Nr. 37, Jud. Arges	Nr. niveluri:1; S. construita la sol:27 mp; S. construita desfasurata:27 mp;

B. Partea II. Proprietari și acte

Inscrieri privitoare la dreptul de proprietate și alte drepturi reale	Referințe
/	
Act Administrativ nr. 22338, din 27/09/1993 emis de CJPSDPAT ARGES;	
B1 Intabulare, drept de PROPRIETATE, dobandit prin Reconstituire, cota actuala 1/1, cota initiala 1/1 1) GHERGHEL IOAN SORIN	A1
Act Notarial nr. 3312, din 10/08/1990 emis de NOTARIATUL DE STAT LOCAL CÂMPULUNG;	
B2 Intabulare, drept de PROPRIETATE bun comun, dobandit prin Conventie, cota actuala 1/1, cota initiala 1/1 1) GHERGHEL IOAN SORIN 2) GHERGHEL MARIA, soți	A1.1, A1.2, A1.5
Act Normativ nr. 7, din 13/03/1996 emis de PARLAMENT (art. 12 alin. 16);	
B3 Intabulare, drept de PROPRIETATE, dobandit prin Construire, cota actuala 1/1, cota initiala 1/1 1) GHERGHEL IOAN SORIN 2) GHERGHEL MARIA	A1.3, A1.4, A1.6, A1.7

C. Partea III. SARCINI .

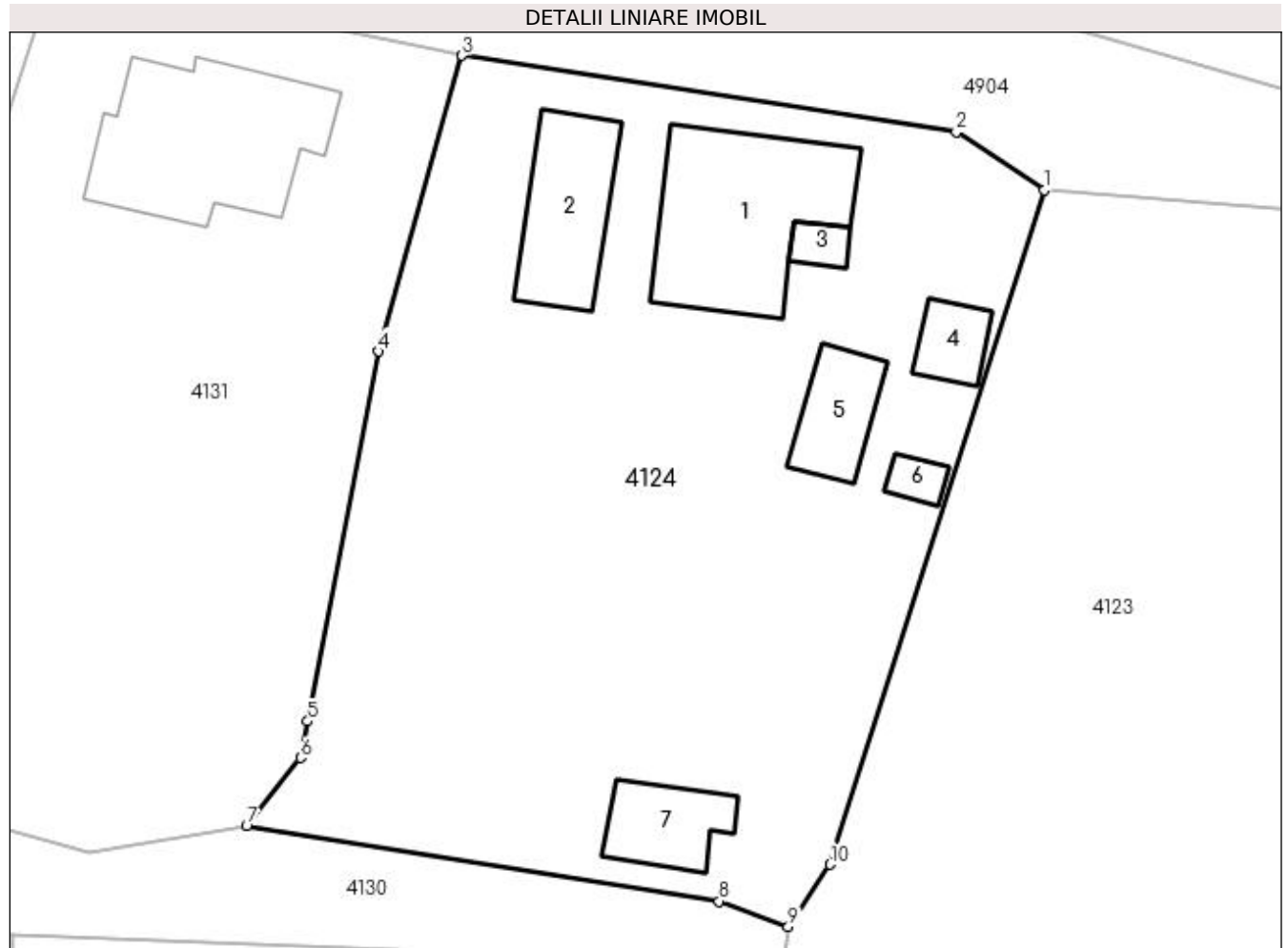
Inscrieri privind dezmembramintele dreptului de proprietate, drepturi reale de garanție și sarcini	Referințe
NU SUNT	

Anexa Nr. 1 La Partea I

Teren

Nr cadastral	Suprafața (mp)*	Observații / Referințe
	Din acte: 1.278 Masurata: 1.359	

* Suprafața este determinată în planul de proiecție Stereo 70.



Date referitoare la teren

Crt	Categorie folosință	Intra vilan	Suprafața (mp)	Tarla	Parcelă	Nr. topo	Observații / Referințe
1	curți constructii	DA	669	4	118,119	-	
2	faneata	DA	690	4	118-119	-	

Date referitoare la construcții

Crt	Număr	Destinație construcție	Supraf. (mp)	Situație juridică	Observații / Referințe
A1.1		construcții de locuințe	84	Cu acte	Nr. niveluri:2; S. construita la sol:84 mp; S. construita desfasurata:166 mp; Locuință din birne, acoperită cu tablă
A1.2		construcții anexa	46	Cu acte	Nr. niveluri:1; S. construita la sol:46 mp; S. construita desfasurata:46 mp; Anexă din birne, acoperită cu tablă
A1.3		construcții anexa	7	Cu acte	Nr. niveluri:1; S. construita la sol:7 mp; S. construita desfasurata:7 mp;
A1.4		construcții anexa	15	Cu acte	Nr. niveluri:1; S. construita la sol:15 mp; S. construita desfasurata:15 mp;
A1.5		construcții anexa	26	Cu acte	Nr. niveluri:1; S. construita la sol:26 mp; S. construita desfasurata:26 mp; Anexă din piatră, acoperită cu țiglă
A1.6		construcții anexa	7	Cu acte	Nr. niveluri:1; S. construita la sol:7 mp; S. construita desfasurata:7 mp;
A1.7		construcții anexa	27	Cu acte	Nr. niveluri:1; S. construita la sol:27 mp; S. construita desfasurata:27 mp;

Lungime Segmente

1) Valorile lungimilor segmentelor sunt obţinute din proiecţie în plan.

Punct început	X / Y	Punct sfârşit	X / Y	Lungime segment (** (m)
1	508.354,113 418.439,486	2	508.349,32 418.442,639	5.737
2	508.349,32 418.442,639	3	508.322,389 418.446,807	27.252
3	508.322,389 418.446,807	4	508.317,844 418.430,707	16.729
4	508.317,844 418.430,707	5	508.313,984 418.410,578	20.496
5	508.313,984 418.410,578	6	508.313,601 418.408,581	2.033
6	508.313,601 418.408,581	7	508.310,653 418.404,865	4.743
7	508.310,653 418.404,865	8	508.336,385 418.400,767	26.056
8	508.336,385 418.400,767	9	508.340,161 418.399,394	4.018
9	508.340,161 418.399,394	10	508.342,438 418.402,78	4.08
10	508.342,438 418.402,78	1	508.354,113 418.439,486	38.518

** Lungimile segmentelor sunt determinate în planul de proiecţie Stereo 70 şi sunt rotunjite la 1 milimetru.

*** Distanţa dintre puncte este formată din segmente cumulate ce sunt mai mici decât valoarea 1 milimetru.

**DATE DESPRE IMOBILUL NR. 4125**

Oficiul de Cadastru și Publicitate Imobiliară ARGES
Biroul de Cadastru și Publicitate Imobiliară Campulung

A. Partea I. Descrierea imobilului

TEREN Intravilan

Nr. CF vechi:4
Nr. cadastral vechi:13

Adresa: Loc. Colnic, Jud. Arges

Nr. Crt	Nr cadastral Nr. topografic	Suprafata* (mp)	Observatii / Referinte
A1		1.050	Sector cadastral:45 Teren neimprejmuit;

B. Partea II. Proprietari și acte

Inscrieri privitoare la dreptul de proprietate și alte drepturi reale		Referințe
566 / 12/10/1999		
Act Notarial nr. 2252, din 17/08/1999 emis de NP ȚULUCA FILOFTEIA;		
B1	Intabulare, drept de PROPRIETATE bun comun , dobandit prin Conventie, cota actuala 1/1, cota initiala 1/1	A1
	1) GHERGHEL IOAN SORIN	
	2) GHERGHEL MARIA, soți	

C. Partea III. SARCINI .

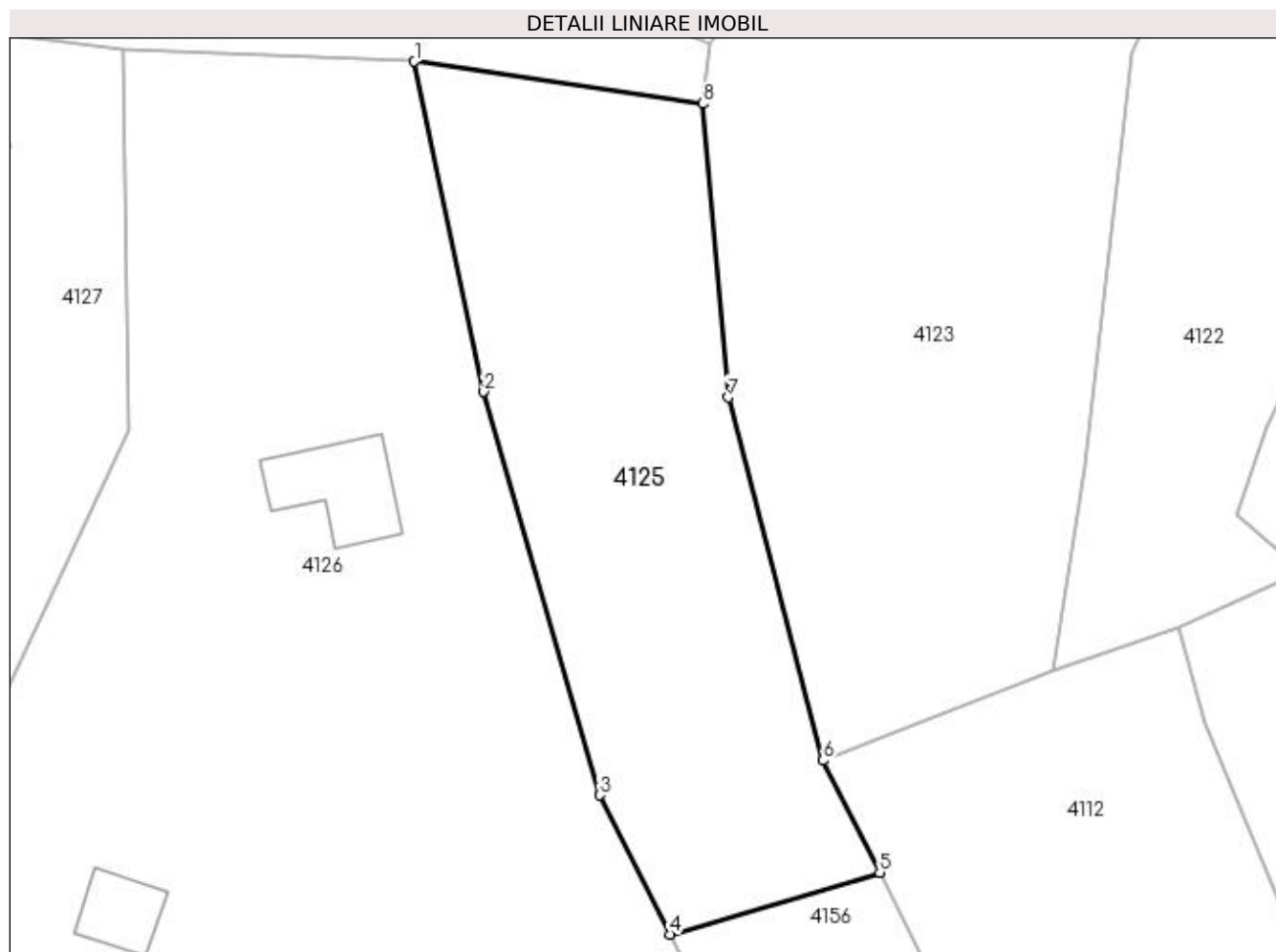
Inscrieri privind dezmembramintele dreptului de proprietate, drepturi reale de garanție și sarcini	Referințe
NU SUNT	

Anexa Nr. 1 La Partea I

Teren

Nr cadastral	Suprafața (mp)*	Observații / Referințe
	1.050	

* Suprafața este determinată în planul de proiecție Stereo 70.



Date referitoare la teren

Crt	Categorie folosință	Intra vilan	Suprafața (mp)	Tarla	Parcelă	Nr. topo	Observații / Referințe
1	faneata	DA	1.050	4	113,120	-	

Lungime Segmente

1) Valorile lungimilor segmentelor sunt obținute din proiecție în plan.

Punct început	X / Y	Punct sfârșit	X / Y	Lungime segment (** (m)
1	508.318,884 418.398,079	2	508.323,867 418.374,356	24.241
2	508.323,867 418.374,356	3	508.332,181 418.345,379	30.146
3	508.332,181 418.345,379	4	508.337,217 418.335,373	11.202
4	508.337,217 418.335,373	5	508.352,311 418.339,825	15.737
5	508.352,311 418.339,825	6	508.348,25 418.347,871	9.013

Punct început	X / Y	Punct sfârșit	X / Y	Lungime segment (** (m)
6	508.348,25 418.347,871	7	508.341,424 418.373,945	26.953
7	508.341,424 418.373,945	8	508.339,578 418.395,059	21.195
8	508.339,578 418.395,059	1	508.318,884 418.398,079	20.913

** Lungimile segmentelor sunt determinate în planul de proiecție Stereo 70 și sunt rotunjite la 1 milimetru.

*** Distanța dintre puncte este formată din segmente cumulate ce sunt mai mici decât valoarea 1 milimetru.

**DATE DESPRE IMOBILUL NR. 4126**

Oficiul de Cadastru și Publicitate Imobiliară ARGES
Biroul de Cadastru și Publicitate Imobiliară Campulung

A. Partea I. Descrierea imobilului

TEREN Necunoscut

Adresa: Loc. Colnic, Jud. Arges

Nr. Crt	Nr cadastral Nr. topografic	Suprafața* (mp)	Observații / Referințe
A1		3.753	Sector cadastral:45 Teren neimprijmit;

Construcții

Crt	Nr cadastral Nr. topografic	Adresa	Observații / Referințe
A1.1		Loc. Colnic, Jud. Arges	Nr. niveluri:1; S. construita la sol:52 mp; S. construita desfasurata:52 mp;
A1.2		Loc. Colnic, Jud. Arges	Nr. niveluri:1; S. construita la sol:27 mp; S. construita desfasurata:27 mp;
A1.3		Loc. Colnic, Jud. Arges	Nr. niveluri:1; S. construita la sol:19 mp; S. construita desfasurata:19 mp;

B. Partea II. Proprietari și acte

Inscrieri privitoare la dreptul de proprietate și alte drepturi reale		Referințe
/		
Act Normativ nr. 7, din 13/03/1996 emis de PARLAMENT (art. 13 alin. 15);		
B1	Inscrierea provizorie, drept de PROPRIETATE, dobandit prin Lege, cota actuala 1/1, cota initiala 1/1 1) COMUNA VALEA MARE PRAVAT, CIF:5010196	A1, A1.1, A1.2, A1.3

C. Partea III. SARCINI .

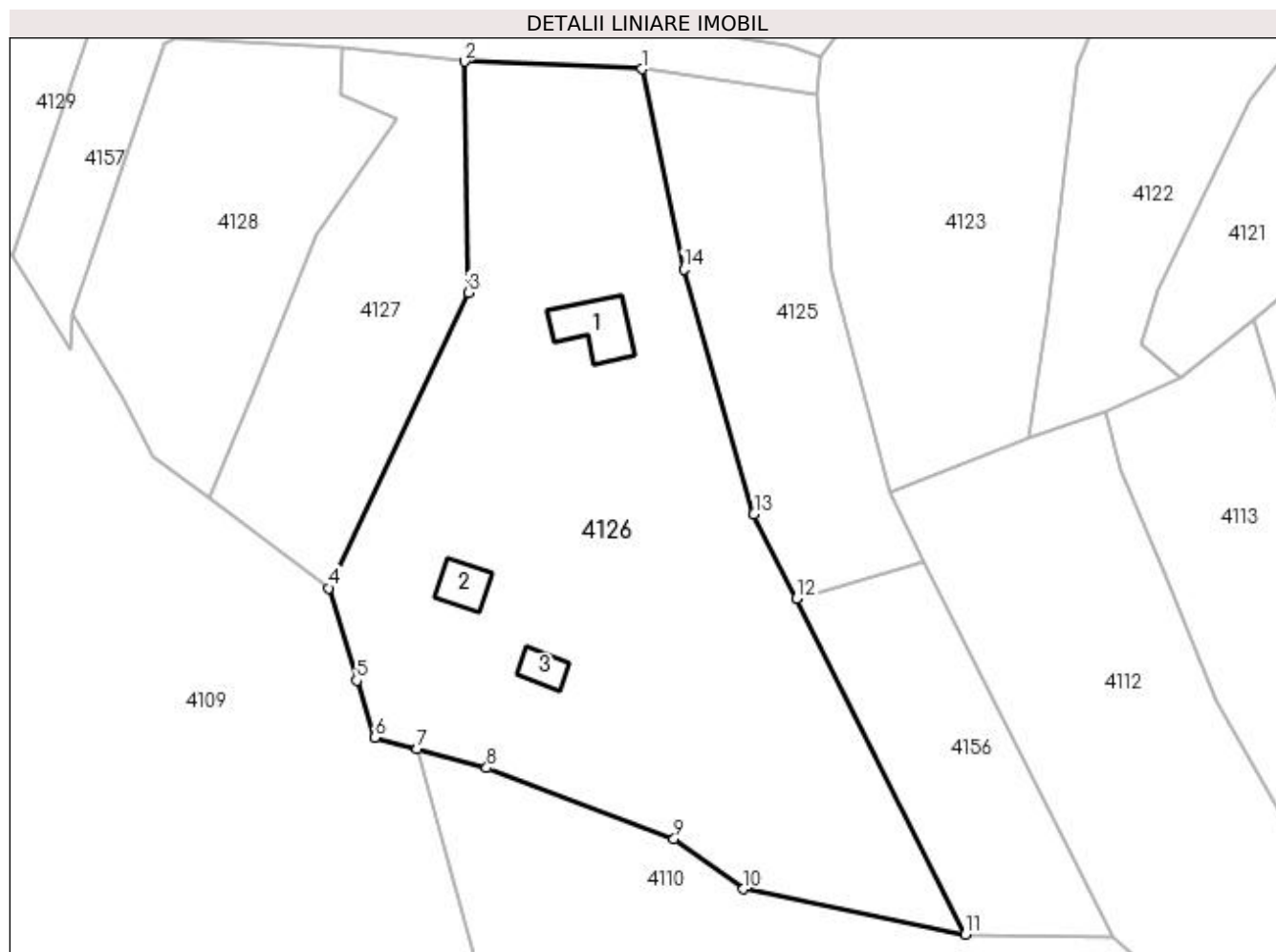
Inscrieri privind dezmembramintele dreptului de proprietate, drepturi reale de garanție și sarcini	Referințe
NU SUNT	

Anexa Nr. 1 La Partea I

Teren

Nr cadastral	Suprafața (mp)*	Observații / Referințe
	3.753	

* Suprafața este determinată în planul de proiecție Stereo 70.



Date referitoare la teren

Crt	Categorie folosință	Intravilan	Suprafața (mp)	Tarla	Parcelă	Nr. topo	Observații / Referințe
1	faneata	DA	2.120	4	113,120	-	
2	pasune	NU	1.633	4,33	113,596	-	Pășune împădurită

Date referitoare la construcții

Crt	Număr	Destinație construcție	Supraf. (mp)	Situație juridică	Observații / Referințe
A1.1		construcții anexa	52	Cu acte	Nr. niveluri:1; S. construita la sol:52 mp; S. construita desfasurata:52 mp;
A1.2		construcții anexa	27	Cu acte	Nr. niveluri:1; S. construita la sol:27 mp; S. construita desfasurata:27 mp;
A1.3		construcții anexa	19	Cu acte	Nr. niveluri:1; S. construita la sol:19 mp; S. construita desfasurata:19 mp;

Lungime Segmente

1) Valorile lungimilor segmentelor sunt obținute din proiecție în plan.

Punct început	X / Y	Punct sfârșit	X / Y	Lungime segment (** (m)
1	508.318,884 418.398,079	2	508.297,884 418.398,955	21.018

Punct început	X / Y	Punct sfârșit	X / Y	Lungime segment (** (m)
2	508.297,884 418.398,955	3	508.298,364 418.371,591	27.368
3	508.298,364 418.371,591	4	508.281,797 418.336,601	38.714
4	508.281,797 418.336,601	5	508.285,099 418.325,67	11.419
5	508.285,099 418.325,67	6	508.287,266 418.318,918	7.091
6	508.287,266 418.318,918	7	508.292,292 418.317,548	5.209
7	508.292,292 418.317,548	8	508.300,514 418.315,308	8.522
8	508.300,514 418.315,308	9	508.322,716 418.306,903	23.74
9	508.322,716 418.306,903	10	508.330,96 418.300,966	10.159
10	508.330,96 418.300,966	11	508.357,243 418.295,589	26.827
11	508.357,243 418.295,589	12	508.337,217 418.335,373	44.54
12	508.337,217 418.335,373	13	508.332,181 418.345,379	11.202
13	508.332,181 418.345,379	14	508.323,867 418.374,356	30.146
14	508.323,867 418.374,356	1	508.318,884 418.398,079	24.241

** Lungimile segmentelor sunt determinate în planul de proiecție Stereo 70 și sunt rotunjite la 1 milimetru.

*** Distanța dintre puncte este formată din segmente cumulate ce sunt mai mici decât valoarea 1 milimetru.

**DATE DESPRE IMOBILUL NR. 4127**

Oficiul de Cadastru și Publicitate Imobiliară ARGES
Biroul de Cadastru și Publicitate Imobiliară Campulung

A. Partea I. Descrierea imobilului

TEREN Necunoscut

Nr. CF vechi:31
Nr. cadastral vechi:45

Adresa: Loc. Colnic, Jud. Arges, pct Valea lui Butoi

Nr. Crt	Nr cadastral Nr. topografic	Suprafața* (mp)	Observații / Referințe
A1	82114	1.000	Sector cadastral:45 Teren neimprejmuit;

B. Partea II. Proprietari și acte

Inscrieri privitoare la dreptul de proprietate și alte drepturi reale		Referințe
1394 / 30/05/2000		
Act Notarial nr. 855, din 23/05/2000 emis de notar public Zipisi Cornelia;		
B1	Intabulare, drept de PROPRIETATE, dobandit prin Conventie, cota actuala 1/1, cota initiala 1/1 1) TUTUIANU DUMITRU, casatorit cu 2) TUTUIANU VICTORIA	A1

C. Partea III. SARCINI .

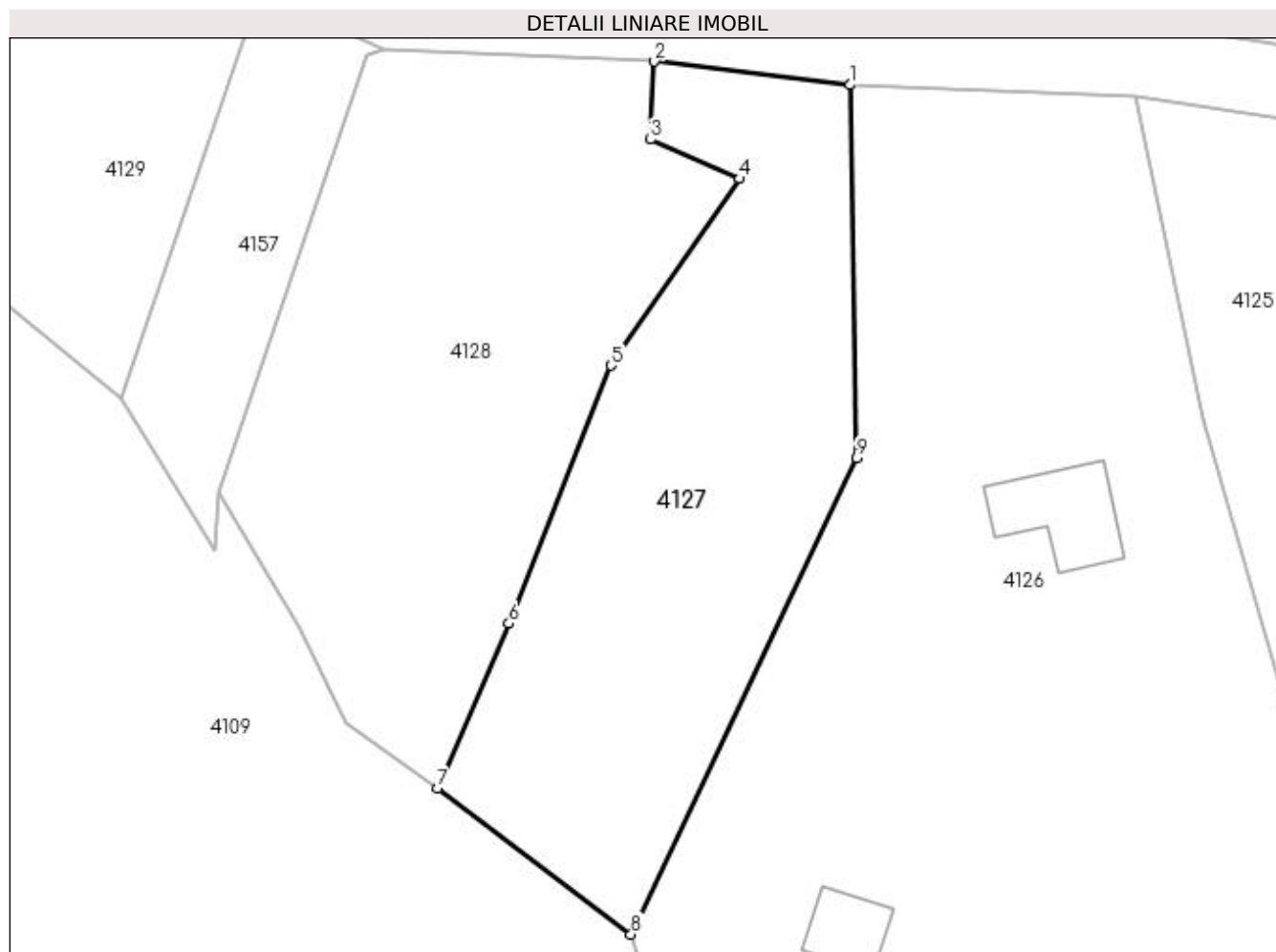
Inscrieri privind dezmembramintele dreptului de proprietate, drepturi reale de garanție și sarcini	Referințe
NU SUNT	

Anexa Nr. 1 La Partea I

Teren

Nr cadastral	Suprafața (mp)*	Observații / Referințe
82114	1.000	

* Suprafața este determinată în planul de proiecție Stereo 70.



Date referitoare la teren

Crt	Categorie folosință	Intravilan	Suprafața (mp)	Tarla	Parcelă	Nr. topo	Observații / Referințe
1	faneata	DA	895	4	113	-	conf PUG
2	faneata	NU	105	33	596	-	

Lungime Segmente

1) Valorile lungimilor segmentelor sunt obținute din proiecție în plan.

Punct început	X / Y	Punct sfârșit	X / Y	Lungime segment (** (m)
1	508.297,884 418.398,955	2	508.283,525 418.400,677	14.462
2	508.283,525 418.400,677	3	508.283,226 418.394,955	5.73
3	508.283,226 418.394,955	4	508.289,778 418.392,07	7.159
4	508.289,778 418.392,07	5	508.280,321 418.378,353	16.661

Punct început	X / Y	Punct sfârșit	X / Y	Lungime segment (** (m)
5	508.280,321 418.378,353	6	508.272,828 418.359,421	20.361
6	508.272,828 418.359,421	7	508.267,595 418.347,322	13.182
7	508.267,595 418.347,322	8	508.281,797 418.336,601	17.794
8	508.281,797 418.336,601	9	508.298,364 418.371,591	38.714
9	508.298,364 418.371,591	1	508.297,884 418.398,955	27.368

** Lungimile segmentelor sunt determinate în planul de proiecție Stereo 70 și sunt rotunjite la 1 milimetru.

*** Distanța dintre puncte este formată din segmente cumulate ce sunt mai mici decât valoarea 1 milimetru.

**DATE DESPRE IMOBILUL NR. 4128**

Oficiul de Cadastru și Publicitate Imobiliară ARGES
Biroul de Cadastru și Publicitate Imobiliară Campulung

A. Partea I. Descrierea imobilului

TEREN Necunoscut

Adresa: Loc. Colnic, Jud. Arges

Nr. Crt	Nr cadastral Nr. topografic	Suprafața* (mp)	Observații / Referințe
A1		Din acte: 1.028 Masurata: 1.141	Sector cadastral:45 Teren imprejmuit;

B. Partea II. Proprietari și acte

Inscrieri privitoare la dreptul de proprietate și alte drepturi reale		Referințe
/		
Act Administrativ nr. 34783, din 14/02/1994 emis de CJPSDPAT ARGES;		
B1	Intabulare, drept de PROPRIETATE, dobandit prin Reconstituire, cota actuala 1/1, cota initiala 1/1 1) MATEI NICOLAE, lipsă CNP	A1

C. Partea III. SARCINI .

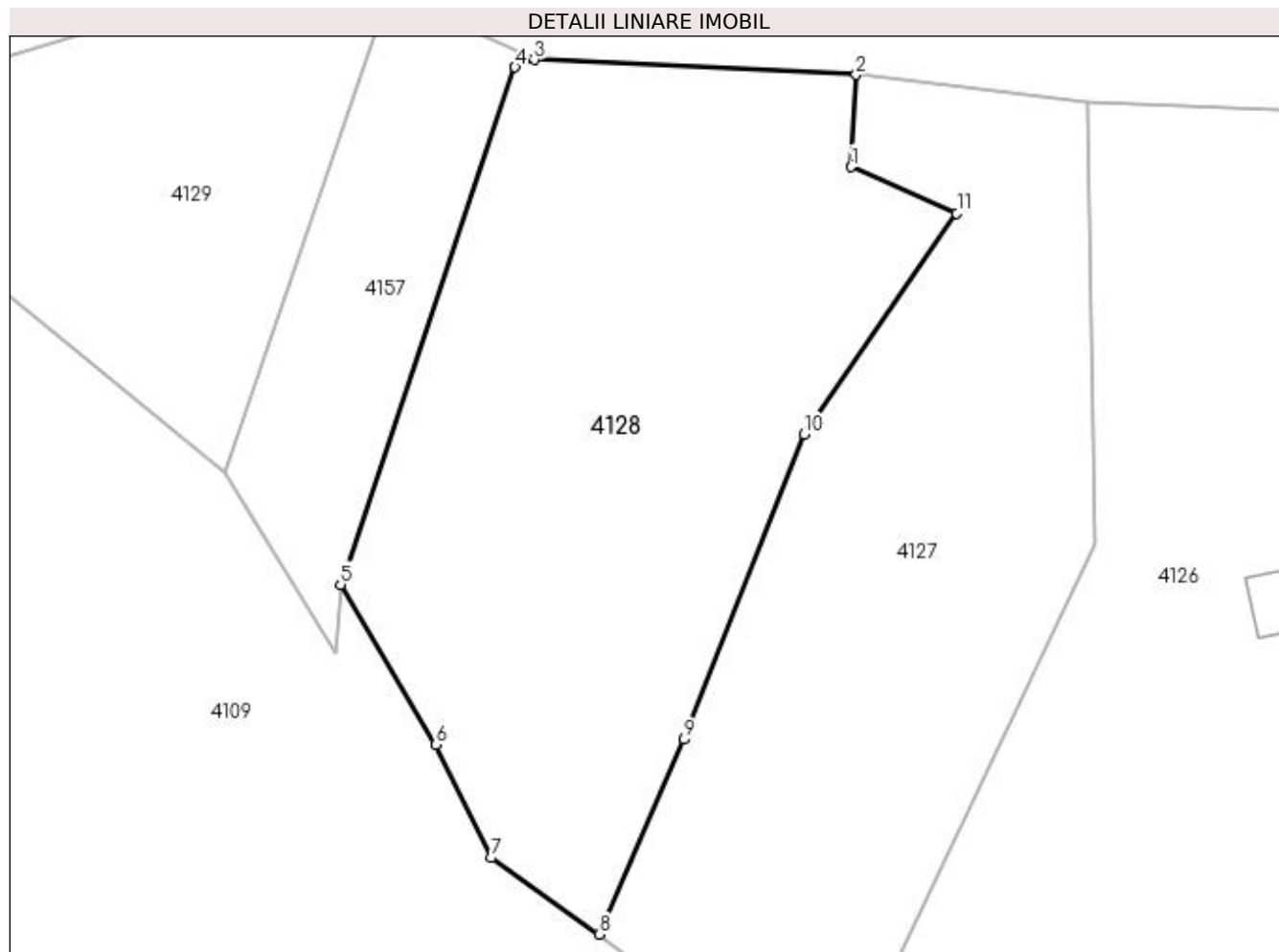
Inscrieri privind dezmembramintele dreptului de proprietate, drepturi reale de garanție și sarcini	Referințe
NU SUNT	

Anexa Nr. 1 La Partea I

Teren

Nr cadastral	Suprafața (mp)*	Observații / Referințe
	Din acte: 1.028 Masurata: 1.141	

* Suprafața este determinată în planul de proiecție Stereo 70.



Date referitoare la teren

Crt	Categorie folosință	Intravilan	Suprafața (mp)	Tarla	Parcelă	Nr. topo	Observații / Referințe
1	faneata	DA	992	4	113	-	În act se regăsește P104,107
2	faneata	NU	149	33	596	-	

Lungime Segmente

1) Valorile lungimilor segmentelor sunt obținute din proiecție în plan.

Punct început	X / Y	Punct sfârșit	X / Y	Lungime segment (** (m)
1	508.283,226 418.394,955	2	508.283,525 418.400,677	5.73
2	508.283,525 418.400,677	3	508.263,562 418.401,608	19.985
3	508.263,562 418.401,608	4	508.262,356 418.401,147	1.291
4	508.262,356 418.401,147	5	508.251,525 418.369,035	33.889

Punct început	X / Y	Punct sfârșit	X / Y	Lungime segment (** (m)
5	508.251,525 418.369,035	6	508.257,432 418.359,091	11.566
6	508.257,432 418.359,091	7	508.260,891 418.352,075	7.822
7	508.260,891 418.352,075	8	508.267,595 418.347,322	8.218
8	508.267,595 418.347,322	9	508.272,828 418.359,421	13.182
9	508.272,828 418.359,421	10	508.280,321 418.378,353	20.361
10	508.280,321 418.378,353	11	508.289,778 418.392,07	16.661
11	508.289,778 418.392,07	1	508.283,226 418.394,955	7.159

** Lungimile segmentelor sunt determinate în planul de proiecție Stereo 70 și sunt rotunjite la 1 milimetru.

*** Distanța dintre puncte este formată din segmente cumulate ce sunt mai mici decât valoarea 1 milimetru.

**DATE DESPRE IMOBILUL NR. 4129**

Oficiul de Cadastru și Publicitate Imobiliară ARGES
Biroul de Cadastru și Publicitate Imobiliară Campulung

A. Partea I. Descrierea imobilului

TEREN Necunoscut

Adresa: Loc. Colnic, Jud. Arges

Nr. Crt	Nr cadastral Nr. topografic	Suprafața* (mp)	Observații / Referințe
A1		505	Sector cadastral:45 Teren neimprejmuit;

B. Partea II. Proprietari și acte

Inscrieri privitoare la dreptul de proprietate și alte drepturi reale	Referințe
/	
Act Normativ nr. 7, din 13/03/1996 emis de PARLAMENT (art. 13 alin. 15);	
B1	A1
Inscrierea provizorie, drept de PROPRIETATE, dobandit prin Lege, cota actuala 1/1, cota initiala 1/1 1) COMUNA VALEA MARE PRAVAT, CIF:5010196	

C. Partea III. SARCINI .

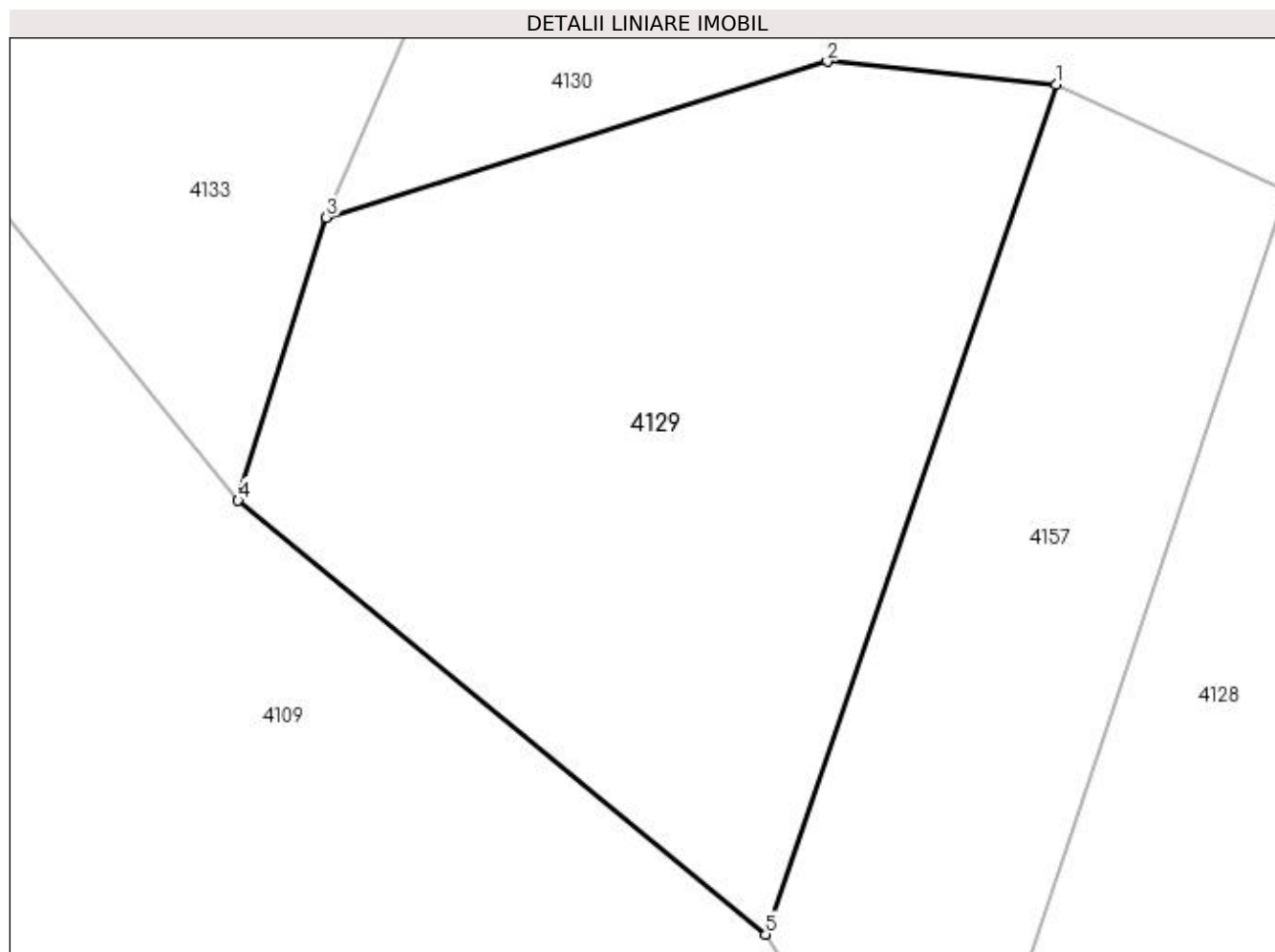
Inscrieri privind dezmembramintele dreptului de proprietate, drepturi reale de garanție și sarcini	Referințe
NU SUNT	

Anexa Nr. 1 La Partea I

Teren

Nr cadastral	Suprafața (mp)*	Observații / Referințe
	505	

* Suprafața este determinată în planul de proiecție Stereo 70.



Date referitoare la teren

Crt	Categorie folosință	Intra vilan	Suprafața (mp)	Tarla	Parcelă	Nr. topo	Observații / Referințe
1	faneata	DA	364	4	112	-	
2	faneata	NU	141	33	596	-	

Lungime Segmente

1) Valorile lungimilor segmentelor sunt obținute din proiecție în plan.

Punct început	X / Y	Punct sfârșit	X / Y	Lungime segment (** (m)
1	508.254,525 418.405,807	2	508.246,472 418.406,62	8.094
2	508.246,472 418.406,62	3	508.228,858 418.401,139	18.447
3	508.228,858 418.401,139	4	508.225,752 418.391,185	10.427
4	508.225,752 418.391,185	5	508.244,315 418.375,932	24.026

Punct început	X / Y	Punct sfârșit	X / Y	Lungime segment (** (m)
5	508.244,315 418.375,932	1	508.254,525 418.405,807	31.572

** Lungimile segmentelor sunt determinate în planul de proiecție Stereo 70 și sunt rotunjite la 1 milimetru.

*** Distanța dintre puncte este formată din segmente cumulate ce sunt mai mici decât valoarea 1 milimetru.

**DATE DESPRE IMOBILUL NR. 4130**

Oficiul de Cadastru și Publicitate Imobiliară ARGES
Biroul de Cadastru și Publicitate Imobiliară Campulung

A. Partea I. Descrierea imobilului

TEREN Intravilan

Adresa: Loc. Colnic, Jud. Arges

Nr. Crt	Nr cadastral Nr. topografic	Suprafața* (mp)	Observații / Referințe
A1		926	Sector cadastral:45 Teren neimprejmuit;

B. Partea II. Proprietari și acte

Inscrieri privitoare la dreptul de proprietate și alte drepturi reale		Referințe
/		
Act Normativ nr. 7, din 13/03/1996 emis de PARLAMENT (art. 13 alin. 15);		
B1	Inscrierea provizorie, drept de PROPRIETATE, dobandit prin Lege, cota actuala 1/1, cota initiala 1/1 1) COMUNA VALEA MARE PRAVAT, CIF:5010196	A1

C. Partea III. SARCINI .

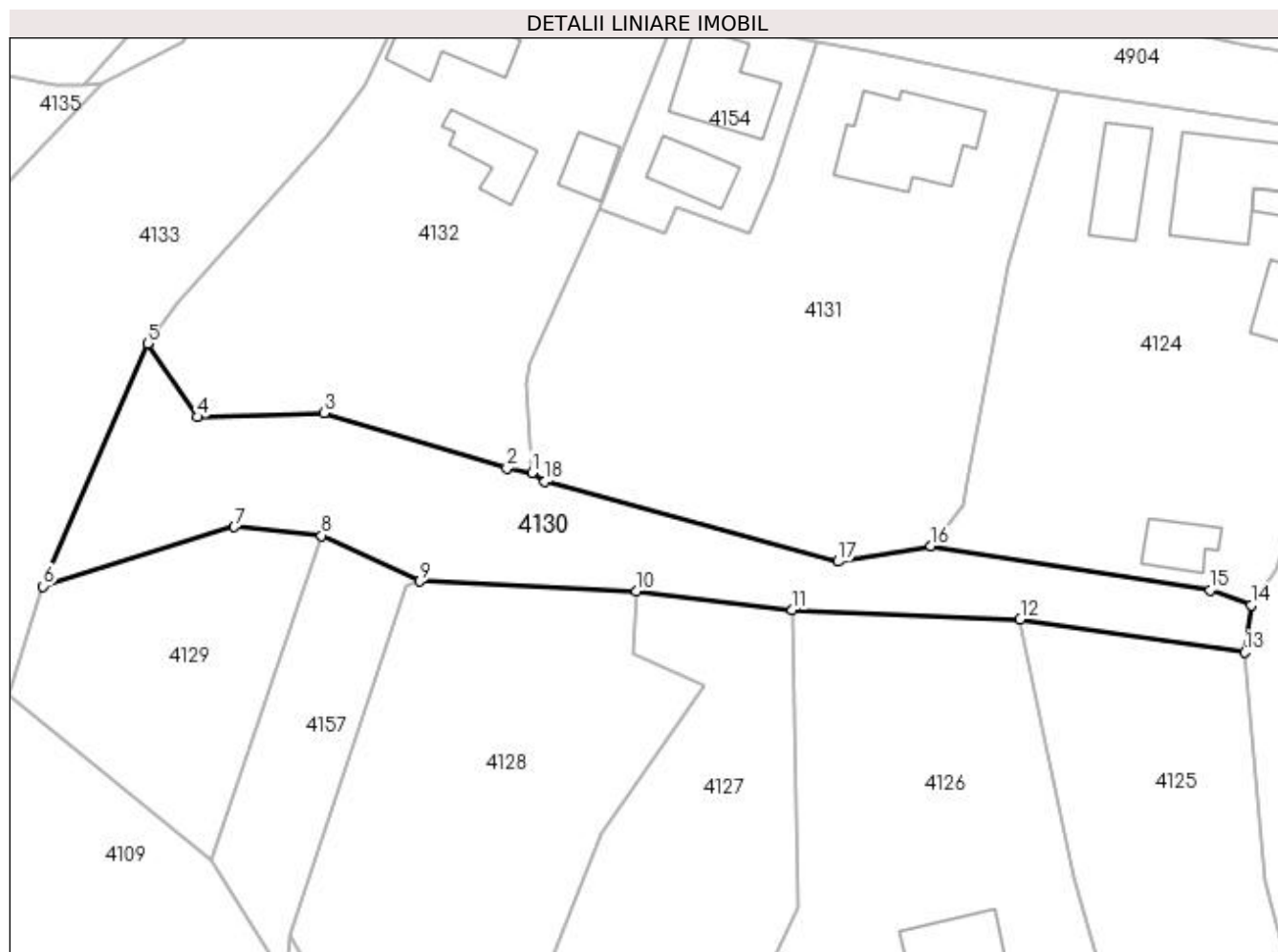
Inscrieri privind dezmembramintele dreptului de proprietate, drepturi reale de garanție și sarcini	Referințe
NU SUNT	

Anexa Nr. 1 La Partea I

Teren

Nr cadastral	Suprafața (mp)*	Observații / Referințe
	926	

* Suprafața este determinată în planul de proiecție Stereo 70.



Date referitoare la teren

Crt	Categorie folosință	Intravilan	Suprafața (mp)	Tarla	Parcelă	Nr. topo	Observații / Referințe
1	ape curgătoare	DA	926	4	113/1	-	

Lungime Segmente

1) Valorile lungimilor segmentelor sunt obținute din proiecție în plan.

Punct început	X / Y	Punct sfârșit	X / Y	Lungime segment (** (m)
1	508.273,885 418.411,597	2	508.271,583 418.412,006	2.338
2	508.271,583 418.412,006	3	508.254,748 418.417,094	17.587
3	508.254,748 418.417,094	4	508.243,129 418.416,72	11.625
4	508.243,129 418.416,72	5	508.238,477 418.423,486	8.211
5	508.238,477 418.423,486	6	508.228,858 418.401,139	24.329

Punct început	X / Y	Punct sfârșit	X / Y	Lungime segment (** (m)
6	508.228,858 418.401,139	7	508.246,472 418.406,62	18.447
7	508.246,472 418.406,62	8	508.254,525 418.405,807	8.094
8	508.254,525 418.405,807	9	508.263,562 418.401,608	9.965
9	508.263,562 418.401,608	10	508.283,525 418.400,677	19.985
10	508.283,525 418.400,677	11	508.297,884 418.398,955	14.462
11	508.297,884 418.398,955	12	508.318,884 418.398,079	21.018
12	508.318,884 418.398,079	13	508.339,578 418.395,059	20.913
13	508.339,578 418.395,059	14	508.340,161 418.399,394	4.374
14	508.340,161 418.399,394	15	508.336,385 418.400,767	4.018
15	508.336,385 418.400,767	16	508.310,653 418.404,865	26.056
16	508.310,653 418.404,865	17	508.302,075 418.403,42	8.699
17	508.302,075 418.403,42	18	508.275,092 418.410,775	27.967
18	508.275,092 418.410,775	1	508.273,885 418.411,597	1.46

** Lungimile segmentelor sunt determinate în planul de proiecție Stereo 70 și sunt rotunjite la 1 milimetru.

*** Distanța dintre puncte este formată din segmente cumulate ce sunt mai mici decât valoarea 1 milimetru.

**DATE DESPRE IMOBILUL NR. 4131**

Oficiul de Cadastru și Publicitate Imobiliară ARGES
Biroul de Cadastru și Publicitate Imobiliară Campulung

A. Partea I. Descrierea imobilului

TEREN Intravilan

Adresa: Loc. Colnic, Jud. Arges, PUNCTUL ACASA

Nr. Crt	Nr cadastral Nr. topografic	Suprafața* (mp)	Observații / Referințe
A1	82358	Din acte: 1.681 Masurata: 1.497	Sector cadastral:45 Teren neimpregmuit;

Construcții

Crt	Nr cadastral Nr. topografic	Adresa	Observații / Referințe
A1.1	82358-C1	Loc. Colnic, Jud. Arges, PUNCTUL ACASA	Nr. niveluri:1; S. construita la sol:89 mp; S. construita desfasurata:89 mp; LOCUINTA CONSTRUITA IN ANUL 1972, DIN CARAMIDA CU ACOPERIS DIN TIGLA.

B. Partea II. Proprietari și acte

Inscrieri privitoare la dreptul de proprietate și alte drepturi reale	Referințe
13640 / 25/06/2021	
Act Notarial nr. 966, din 25/06/2021 emis de ZIPISI ANDREEA BIANCA;	
B1	Se infiinteaza cartea funciara 82358 a imobilului cu numarul cadastral 82358 / UAT Valea Mare Pravăț, rezultat din dezmembrarea imobilului cu numarul cadastral 82334 inscris in cartea funciara 82334;
	A1
Act Notarial nr. 60, din 31/08/2011 emis de BNP TULUCA FILOFTEIA (act administrativ nr 5 din 25.11.1996, emis de PRIMARIA VALEA MARE-PRAVAT;act administrativ nr 5746 din 16.12.2020, emis de PRIMARIA VALEA MARE PRAVAT;act administrativ nr 464 din 02.02.2021, emis de PRIMARIA VALEA MARE PRAVAT;act administrativ nr 141857 din 11.11.2010, emis de CJPSDPAT ARGES;act administrativ nr 23758-incheiere de respingere din 01.02.2021, emis de OCPI ARGES-BCPI CAMPULUNG);	
B2	Intabulare, drept de PROPRIETATE, dobandit prin Lege, cota actuala 1/1, cota initiala 1/1
	A1
	1) ȚUȚUIANU VICTORIA <i>OBSERVATII: pozitie transcrisa din CF 82334/Valea Mare Pravăț, inscrisa prin incheierea nr. 2084 din 03/02/2021;</i>
Act Notarial nr. 60, din 31/08/2011 emis de BNP TULUCA FILOFTEIA (act administrativ nr 464 din 02.02.2021, emis de PRIMARIA VALEA MARE PRAVAT;act administrativ nr 5 din 25.11.1996, emis de PRIMARIA VALEA MARE-PRAVAT;act administrativ nr 23758-incheiere de respingere din 01.02.2021, emis de OCPI ARGES-BCPI CAMPULUNG;act administrativ nr 141857 din 11.11.2010, emis de CJPSDPAT ARGES;act administrativ nr 5746 din 16.12.2020, emis de PRIMARIA VALEA MARE PRAVAT);	
B3	Intabulare, drept de PROPRIETATE-bun propriu, dobandit prin Succesiune, cota actuala 1/2, cota initiala 1/2
	A1.1
	1) ȚUȚUIANU VICTORIA <i>OBSERVATII: pozitie transcrisa din CF 82334/Valea Mare Pravăț, inscrisa prin incheierea nr. 2084 din 03/02/2021;</i>
B4	Intabulare, drept de PROPRIETATE, dobandit prin Construire, cota actuala 1/2, cota initiala 1/2
	A1.1
	1) ȚUȚUIANU VICTORIA <i>OBSERVATII: pozitie transcrisa din CF 82334/Valea Mare Pravăț, inscrisa prin incheierea nr. 2084 din 03/02/2021;</i>

C. Partea III. SARCINI .

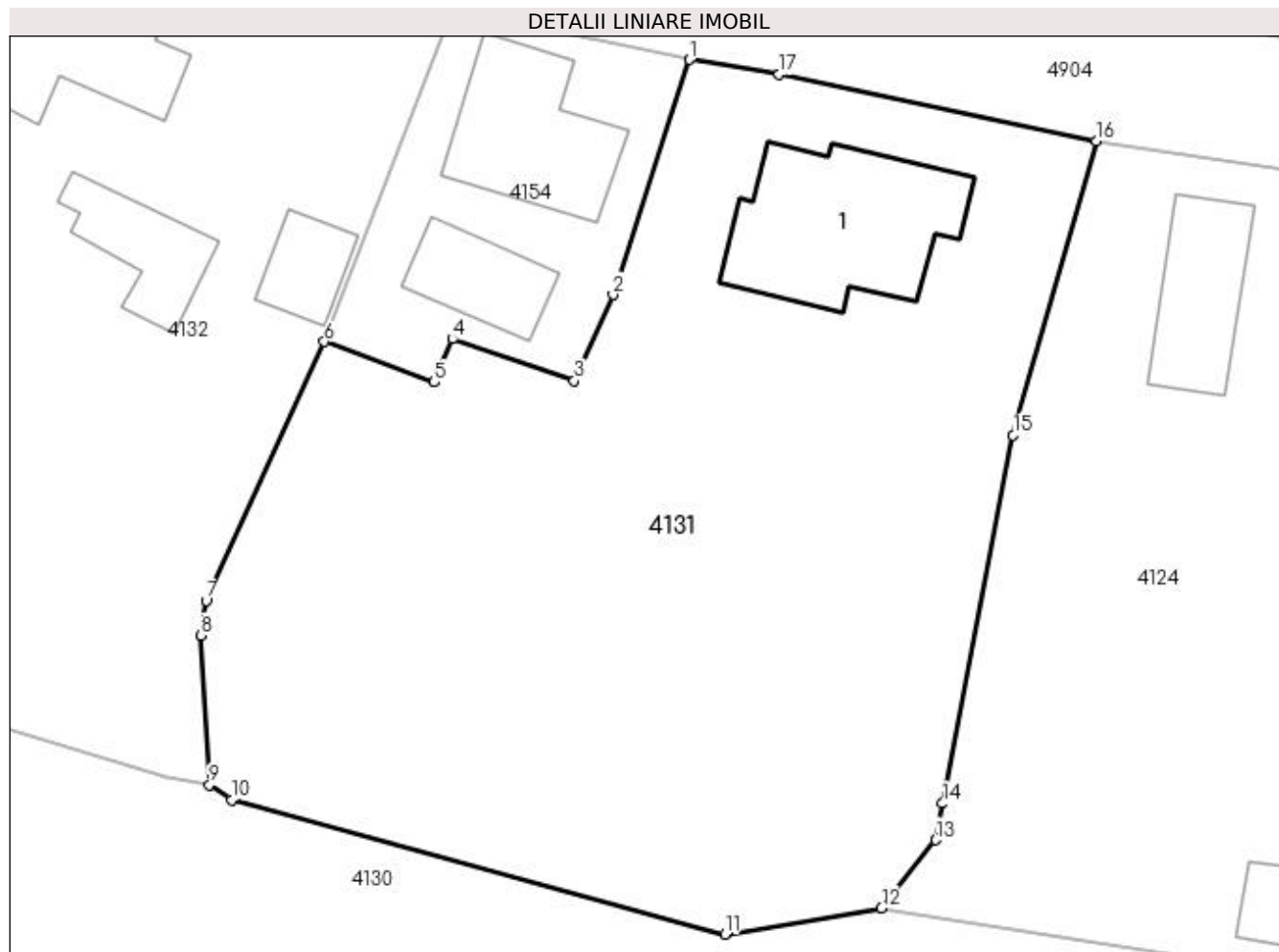
Inscrieri privind dezmembramintele dreptului de proprietate, drepturi reale de garanție și sarcini	Referințe
NU SUNT	

Anexa Nr. 1 La Partea I

Teren

Nr cadastral	Suprafața (mp)*	Observații / Referințe
82358	Din acte: 1.681 Masurata: 1.497	

* Suprafața este determinată în planul de proiecție Stereo 70.



Date referitoare la teren

Crt	Categorie folosință	Intra vilan	Suprafața (mp)	Tarla	Parcelă	Nr. topo	Observații / Referințe
1	curți constructii	DA	326	4	116,115	-	
2	faneata	DA	1.171	4	113,114,117	-	

Date referitoare la construcții

Crt	Număr	Destinație construcție	Supraf. (mp)	Situație juridică	Observații / Referințe
A1.1	82358-C1	construcții de locuințe	89	Cu acte	Nr. niveluri:1; S. construita la sol:89 mp; S. construita desfasurata:89 mp; LOCUINTA CONSTRUITA IN ANUL 1972, DIN CARAMIDA CU ACOPERIS DIN TIGLA.

Lungime Segmente

1) Valorile lungimilor segmentelor sunt obținute din proiecție în plan.

Punct început	X / Y	Punct sfârșit	X / Y	Lungime segment (** (m)
1	508.300,15 418.451,25	2	508.295,972 418.438,394	13.518
2	508.295,972 418.438,394	3	508.293,841 418.433,7	5.155

Punct început	X / Y	Punct sfârșit	X / Y	Lungime segment (** (m)
3	508.293,841 418.433,7	4	508.287,167 418.435,975	7.051
4	508.287,167 418.435,975	5	508.286,175 418.433,619	2.556
5	508.286,175 418.433,619	6	508.280,174 418.435,82	6.392
6	508.280,174 418.435,82	7	508.273,703 418.421,679	15.551
7	508.273,703 418.421,679	8	508.273,426 418.419,777	1.922
8	508.273,426 418.419,777	9	508.273,885 418.411,597	8.193
9	508.273,885 418.411,597	10	508.275,092 418.410,775	1.46
10	508.275,092 418.410,775	11	508.302,075 418.403,42	27.967
11	508.302,075 418.403,42	12	508.310,653 418.404,865	8.699
12	508.310,653 418.404,865	13	508.313,601 418.408,581	4.743
13	508.313,601 418.408,581	14	508.313,984 418.410,578	2.033
14	508.313,984 418.410,578	15	508.317,844 418.430,707	20.496
15	508.317,844 418.430,707	16	508.322,389 418.446,807	16.729
16	508.322,389 418.446,807	17	508.305,038 418.450,468	17.733
17	508.305,038 418.450,468	1	508.300,15 418.451,25	4.95

** Lungimile segmentelor sunt determinate în planul de proiecție Stereo 70 și sunt rotunjite la 1 milimetru.

*** Distanța dintre puncte este formată din segmente cumulate ce sunt mai mici decât valoarea 1 milimetru.

**DATE DESPRE IMOBILUL NR. 4132**

Oficiul de Cadastru și Publicitate Imobiliară ARGES
Biroul de Cadastru și Publicitate Imobiliară Campulung

A. Partea I. Descrierea imobilului

TEREN Necunoscut

Nr. CF vechi:47
Nr. cadastral vechi:77

Adresa: Loc. Colnic, Jud. Arges, pct ACASA

Nr. Crt	Nr cadastral Nr. topografic	Suprafata* (mp)	Observații / Referințe
A1	82125	Din acte: 1.195 Masurata: 1.284	Sector cadastral:45 Teren imprejmuit;

Construcții

Crt	Nr cadastral Nr. topografic	Adresa	Observații / Referințe
A1.1	82125-C1	Loc. Colnic, Jud. Arges, pct ACASA	Nr. niveluri:2; S. construita la sol:99 mp; S. construita desfasurata:143 mp;
A1.2	82125-C2	Loc. Colnic, Jud. Arges, pct ACASA	Nr. niveluri:1; S. construita la sol:33 mp; S. construita desfasurata:33 mp; bucatarie;se rectifica cf.art.12,alin.16 (Legea7/1996)
A1.3	82125-C3	Loc. Colnic, Jud. Arges, pct ACASA	Nr. niveluri:1; S. construita la sol:22 mp; S. construita desfasurata:22 mp; se rectifica cf.art.12,alin.16 (Legea7/1996)

B. Partea II. Proprietari și acte

Inscrieri privitoare la dreptul de proprietate și alte drepturi reale		Referințe
2562 / 05/10/2000		
Act Notarial nr. 3043, din 02/10/2000 emis de notar public Tuluca Filofteia;		
B1	Intabulare, drept de PROPRIETATE, dobandit prin Conventie, cota actuala 1/1, cota initiala 1/1 1) VISOIU IONUT, lipsă CNP 2) VISOIU MIRELA, soti, lipsă CNP	A1, A1.1, A1.2, A1.3

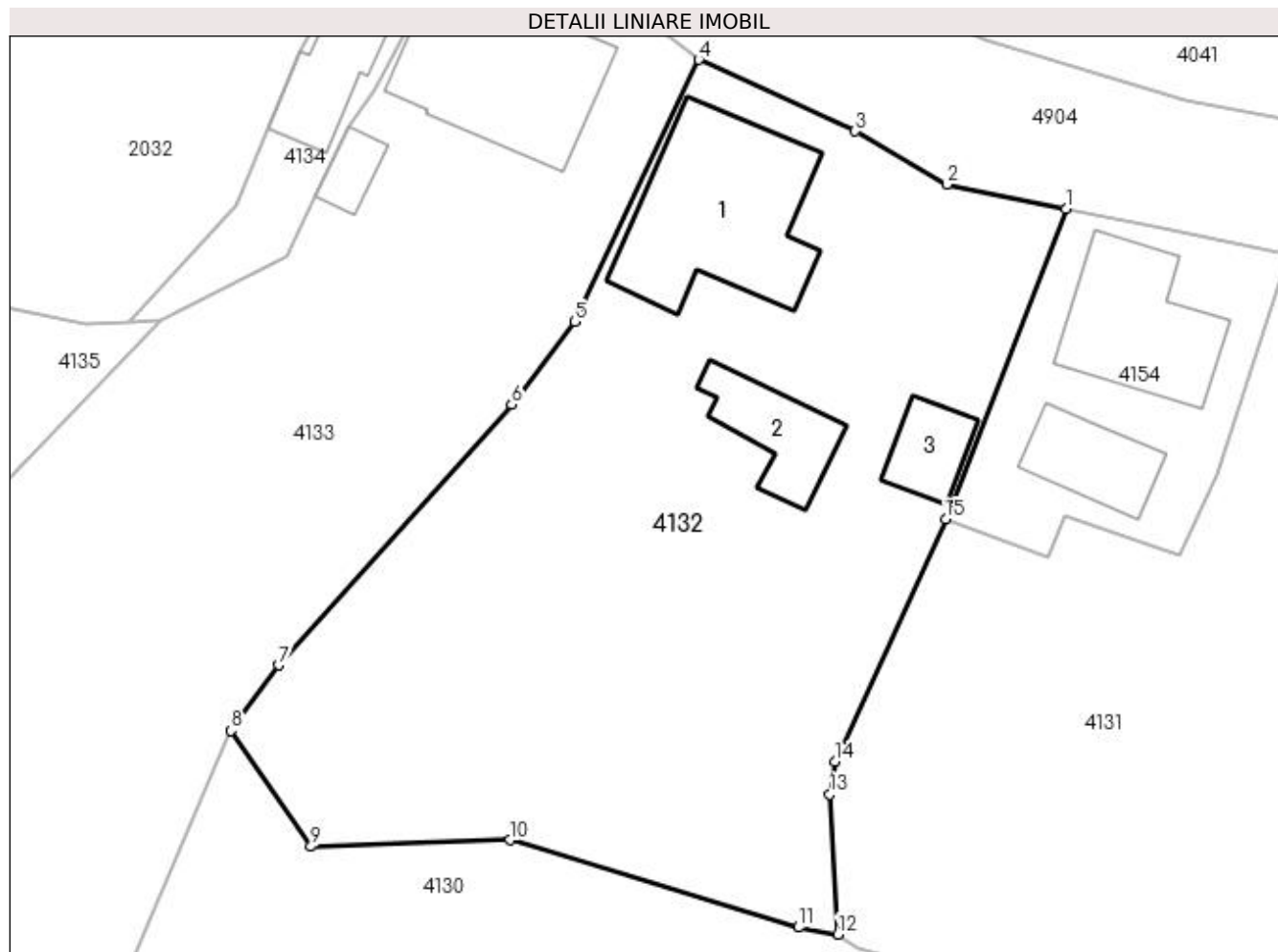
C. Partea III. SARCINI .

Inscrieri privind dezmembramintele dreptului de proprietate, drepturi reale de garanție și sarcini	Referințe
NU SUNT	

Anexa Nr. 1 La Partea I**Teren**

Nr cadastral	Suprafața (mp)*	Observații / Referințe
82125	Din acte: 1.195 Masurata: 1.284	

* Suprafața este determinată în planul de proiecție Stereo 70.

**Date referitoare la teren**

Crt	Categorie folosință	Intra vilan	Suprafața (mp)	Tarla	Parcelă	Nr. topo	Observații / Referințe
1	curți constructii	DA	477	4	111,112	-	
2	faneata	NU	807	4	112	-	

Date referitoare la construcții

Crt	Număr	Destinație construcție	Supraf. (mp)	Situație juridică	Observații / Referințe
A1.1	82125-C1	construcții de locuințe	99	Cu acte	Nr. niveluri:2; S. construita la sol:99 mp; S. construita desfasurata:143 mp;
A1.2	82125-C2	construcții anexa	Din acte: 18 Masurata: 33	Cu acte	Nr. niveluri:1; S. construita la sol:33 mp; S. construita desfasurata:33 mp; bucatarie;se rectifica cf.art.12,alin.16(Legea7/1996)
A1.3	82125-C3	construcții anexa	Din acte: 7 Masurata: 22	Cu acte	Nr. niveluri:1; S. construita la sol:22 mp; S. construita desfasurata:22 mp; se rectifica cf. art.12,alin.16(Legea7/1996)

Lungime Segmente

1) Valorile lungimilor segmentelor sunt obținute din proiecție în plan.

Punct început	X / Y	Punct sfârșit	X / Y	Lungime segment (** (m)
---------------	-------	---------------	-------	-------------------------

Punct început	X / Y	Punct sfârșit	X / Y	Lungime segment (** (m)
1	508.287,201 418.453,941	2	508.280,257 418.455,364	7.088
2	508.280,257 418.455,364	3	508.274,9 418.458,465	6.19
3	508.274,9 418.458,465	4	508.265,772 418.462,641	10.038
4	508.265,772 418.462,641	5	508.258,516 418.447,35	16.925
5	508.258,516 418.447,35	6	508.254,837 418.442,519	6.072
6	508.254,837 418.442,519	7	508.241,244 418.427,305	20.402
7	508.241,244 418.427,305	8	508.238,477 418.423,486	4.716
8	508.238,477 418.423,486	9	508.243,129 418.416,72	8.211
9	508.243,129 418.416,72	10	508.254,748 418.417,094	11.625
10	508.254,748 418.417,094	11	508.271,583 418.412,006	17.587
11	508.271,583 418.412,006	12	508.273,885 418.411,597	2.338
12	508.273,885 418.411,597	13	508.273,426 418.419,777	8.193
13	508.273,426 418.419,777	14	508.273,703 418.421,679	1.922
14	508.273,703 418.421,679	15	508.280,174 418.435,82	15.551
15	508.280,174 418.435,82	1	508.287,201 418.453,941	19.436

** Lungimile segmentelor sunt determinate în planul de proiecție Stereo 70 și sunt rotunjite la 1 milimetru.

*** Distanța dintre puncte este formată din segmente cumulate ce sunt mai mici decât valoarea 1 milimetru.

**DATE DESPRE IMOBILUL NR. 4133**

Oficiul de Cadastru și Publicitate Imobiliară ARGES
Biroul de Cadastru și Publicitate Imobiliară Campulung

A. Partea I. Descrierea imobilului

TEREN Necunoscut

Adresa: Loc. Colnic, Jud. Arges, MATEI SORIN NICOLAE FARA ACTE

Nr. Crt	Nr cadastral Nr. topografic	Suprafața* (mp)	Observații / Referințe
A1		1.341	Sector cadastral:45 Teren neimprijmit;

Construcții

Crt	Nr cadastral Nr. topografic	Adresa	Observații / Referințe
A1.1		Loc. Colnic, Jud. Arges, MATEI SORIN NICOLAE FARA ACTE	Nr. niveluri:1; S. construita la sol:90 mp; S. construita desfasurata:90 mp;
A1.3		Loc. Colnic, Jud. Arges, MATEI SORIN NICOLAE FARA ACTE	Nr. niveluri:1; S. construita la sol:11 mp; S. construita desfasurata:11 mp;

B. Partea II. Proprietari și acte

Inscrieri privitoare la dreptul de proprietate și alte drepturi reale		Referințe
/		
Act Normativ nr. 7, din 13/03/1996 emis de PARLAMENT (art. 13 alin. 15);		
B1	Inscrierea provizorie, drept de PROPRIETATE, dobandit prin Lege, cota actuala 1/1, cota initiala 1/1 1) COMUNA VALEA MARE PRAVAT, CIF:5010196	A1, A1.1, A1.3

C. Partea III. SARCINI .

Inscrieri privind dezmembramintele dreptului de proprietate, drepturi reale de garanție și sarcini	Referințe
NU SUNT	

Anexa Nr. 1 La Partea I

Teren

Nr cadastral	Suprafața (mp)*	Observații / Referințe
	1.341	

* Suprafața este determinată în planul de proiecție Stereo 70.



Date referitoare la teren

Crt	Categorie folosință	Intra vilan	Suprafața (mp)	Tarla	Parcelă	Nr. topo	Observații / Referințe
1	curți constructii	DA	290	4	110	-	
2	faneata	DA	932	4	107,109,112	-	
3	faneata	NU	119	33	596	-	

Date referitoare la construcții

Crt	Număr	Destinație construcție	Supraf. (mp)	Situație juridică	Observații / Referințe
A1.1		construcții de locuințe	90	Cu acte	Nr. niveluri:1; S. construita la sol:90 mp; S. construita desfasurata:90 mp;
A1.3		construcții anexa	11	Cu acte	Nr. niveluri:1; S. construita la sol:11 mp; S. construita desfasurata:11 mp;

Lungime Segmente

1) Valorile lungimilor segmentelor sunt obținute din proiecție în plan.

Punct început	X / Y	Punct sfârșit	X / Y	Lungime segment (** (m)
1	508.258,516 418.447,35	2	508.265,772 418.462,641	16.925

Punct început	X / Y	Punct sfârșit	X / Y	Lungime segment (** (m)
2	508.265,772 418.462,641	3	508.262,457 418.465,231	4.207
3	508.262,457 418.465,231	4	508.251,469 418.469,795	11.898
4	508.251,469 418.469,795	5	508.250,487 418.467,783	2.239
5	508.250,487 418.467,783	6	508.246,927 418.460,982	7.676
6	508.246,927 418.460,982	7	508.245,348 418.458,72	2.759
7	508.245,348 418.458,72	8	508.243,391 418.454,668	4.5
8	508.243,391 418.454,668	9	508.241,764 418.451,197	3.833
9	508.241,764 418.451,197	10	508.234,358 418.447,422	8.313
10	508.234,358 418.447,422	11	508.223,935 418.436,611	15.017
11	508.223,935 418.436,611	12	508.221,857 418.426,037	10.776
12	508.221,857 418.426,037	13	508.213,761 418.405,852	21.748
13	508.213,761 418.405,852	14	508.225,752 418.391,185	18.945
14	508.225,752 418.391,185	15	508.228,858 418.401,139	10.427
15	508.228,858 418.401,139	16	508.238,477 418.423,486	24.329
16	508.238,477 418.423,486	17	508.241,244 418.427,305	4.716
17	508.241,244 418.427,305	18	508.254,837 418.442,519	20.402
18	508.254,837 418.442,519	1	508.258,516 418.447,35	6.072

** Lungimile segmentelor sunt determinate în planul de proiecție Stereo 70 și sunt rotunjite la 1 milimetru.

*** Distanța dintre puncte este formată din segmente cumulate ce sunt mai mici decât valoarea 1 milimetru.

**DATE DESPRE IMOBILUL NR. 4134**

Oficiul de Cadastru și Publicitate Imobiliară ARGES
Biroul de Cadastru și Publicitate Imobiliară Campulung

A. Partea I. Descrierea imobilului

TEREN Intravilan

Adresa: Loc. Colnic, Jud. Arges

Nr. Crt	Nr cadastral Nr. topografic	Suprafața* (mp)	Observații / Referințe
A1		389	Sector cadastral:45 Teren neimprijmit;

Construcții

Crt	Nr cadastral Nr. topografic	Adresa	Observații / Referințe
A1.1		Loc. Colnic, Jud. Arges	Nr. niveluri:1; S. construita la sol:46 mp; S. construita desfasurata:46 mp;

B. Partea II. Proprietari și acte

Inscrieri privitoare la dreptul de proprietate și alte drepturi reale		Referințe
/		
Act Normativ nr. 7, din 13/03/1996 emis de PARLAMENT (art. 13 alin. 15);		
B1	Inscrierea provizorie, drept de PROPRIETATE, dobandit prin Lege, cota actuala 1/1, cota initiala 1/1 1) COMUNA VALEA MARE PRAVAT, CIF:5010196	A1, A1.1

C. Partea III. SARCINI .

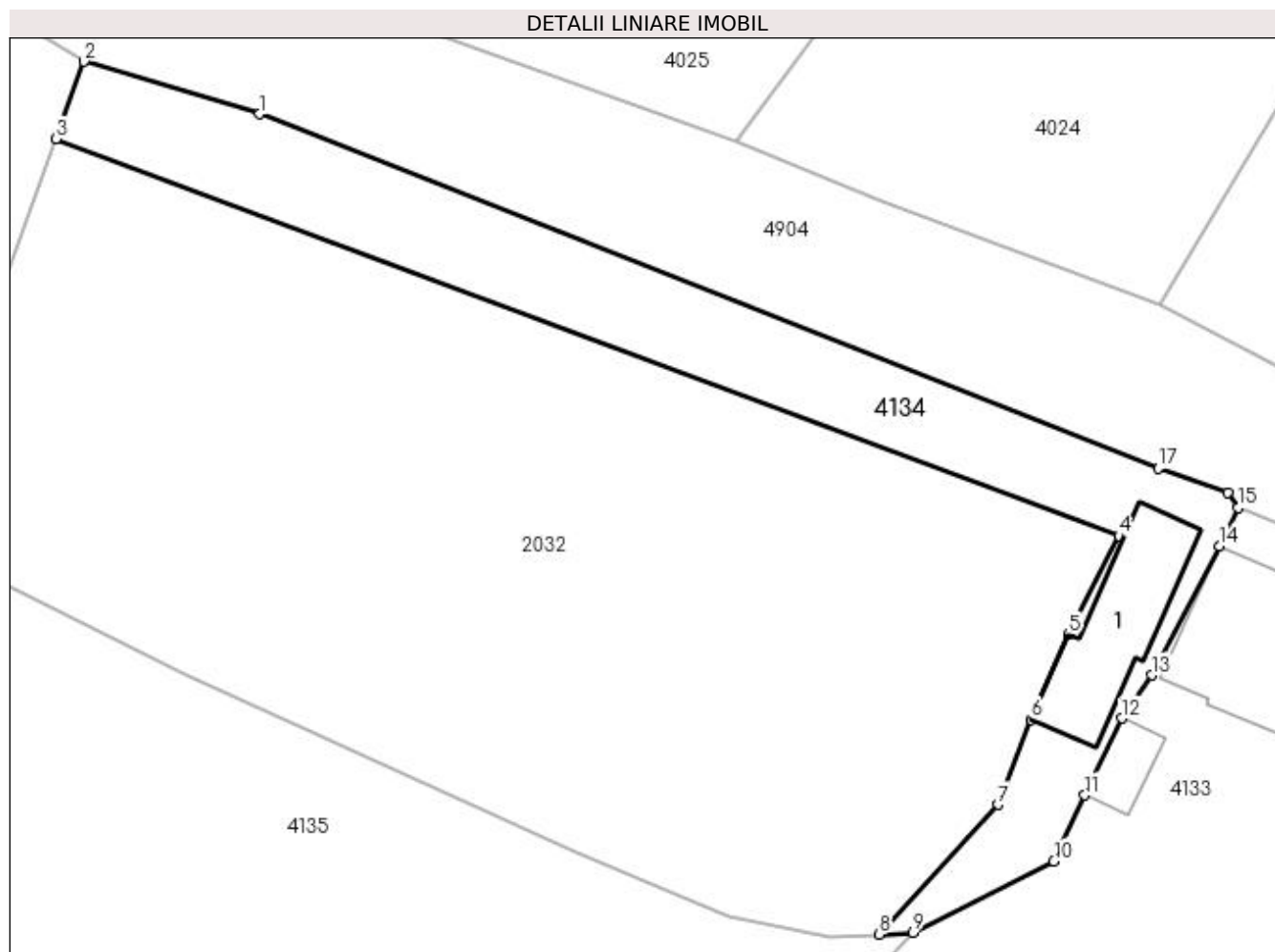
Inscrieri privind dezmembramintele dreptului de proprietate, drepturi reale de garanție și sarcini	Referințe
NU SUNT	

Anexa Nr. 1 La Partea I

Teren

Nr cadastral	Suprafața (mp)*	Observații / Referințe
	389	

* Suprafața este determinată în planul de proiecție Stereo 70.



Date referitoare la teren

Crt	Categorie folosință	Intra vilan	Suprafața (mp)	Tarla	Parcelă	Nr. topo	Observații / Referințe
1	faneata	DA	389	4	108	-	

Date referitoare la construcții

Crt	Număr	Destinație construcție	Supraf. (mp)	Situație juridică	Observații / Referințe
A1.1		construcții anexa	46	Cu acte	Nr. niveluri:1; S. construita la sol:46 mp; S. construita desfasurata:46 mp;

Lungime Segmente

1) Valorile lungimilor segmentelor sunt obținute din proiecție în plan.

Punct început	X / Y	Punct sfârșit	X / Y	Lungime segment (** (m)
1	508.199,926 418.490,534	2	508.190,662 418.493,298	9.668
2	508.190,662 418.493,298	3	508.189,195 418.489,234	4.321
3	508.189,195 418.489,234	4	508.245,201 418.468,313	59.786
4	508.245,201 418.468,313	5	508.242,538 418.463,14	5.818

Punct început	X / Y	Punct sfârșit	X / Y	Lungime segment (** (m)
5	508.242,538 418.463,14	6	508.240,583 418.458,647	4.9
6	508.240,583 418.458,647	7	508.238,807 418.454,177	4.81
7	508.238,807 418.454,177	8	508.232,557 418.447,336	9.266
8	508.232,557 418.447,336	9	508.234,358 418.447,422	1.803
9	508.234,358 418.447,422	10	508.241,764 418.451,197	8.313
10	508.241,764 418.451,197	11	508.243,391 418.454,668	3.833
11	508.243,391 418.454,668	12	508.245,348 418.458,72	4.5
12	508.245,348 418.458,72	13	508.246,927 418.460,982	2.759
13	508.246,927 418.460,982	14	508.250,487 418.467,783	7.676
14	508.250,487 418.467,783	15	508.251,469 418.469,795	2.239
15	508.251,469 418.469,795	16	508.250,909 418.470,592	0.974
16	508.250,909 418.470,592	17	508.247,259 418.471,88	3.871
17	508.247,259 418.471,88	1	508.199,926 418.490,534	50.876

** Lungimile segmentelor sunt determinate în planul de proiecție Stereo 70 și sunt rotunjite la 1 milimetru.

*** Distanța dintre puncte este formată din segmente cumulate ce sunt mai mici decât valoarea 1 milimetru.

**DATE DESPRE IMOBILUL NR. 4135**

Oficiul de Cadastru și Publicitate Imobiliară ARGES
Biroul de Cadastru și Publicitate Imobiliară Campulung

A. Partea I. Descrierea imobilului

TEREN Necunoscut

Adresa: Loc. Colnic, Jud. Arges

Nr. Crt	Nr cadastral Nr. topografic	Suprafața* (mp)	Observații / Referințe
A1		2.945	Sector cadastral:45 Teren neimprejmuit;

B. Partea II. Proprietari și acte

Inscrieri privitoare la dreptul de proprietate și alte drepturi reale		Referințe
/		
Act Normativ nr. 7, din 13/03/1996 emis de PARLAMENT (art. 13 alin. 15);		
B1	Inscrierea provizorie, drept de PROPRIETATE, dobandit prin Lege, cota actuala 1/1, cota initiala 1/1 1) COMUNA VALEA MARE PRAVAT, CIF:5010196	A1

C. Partea III. SARCINI .

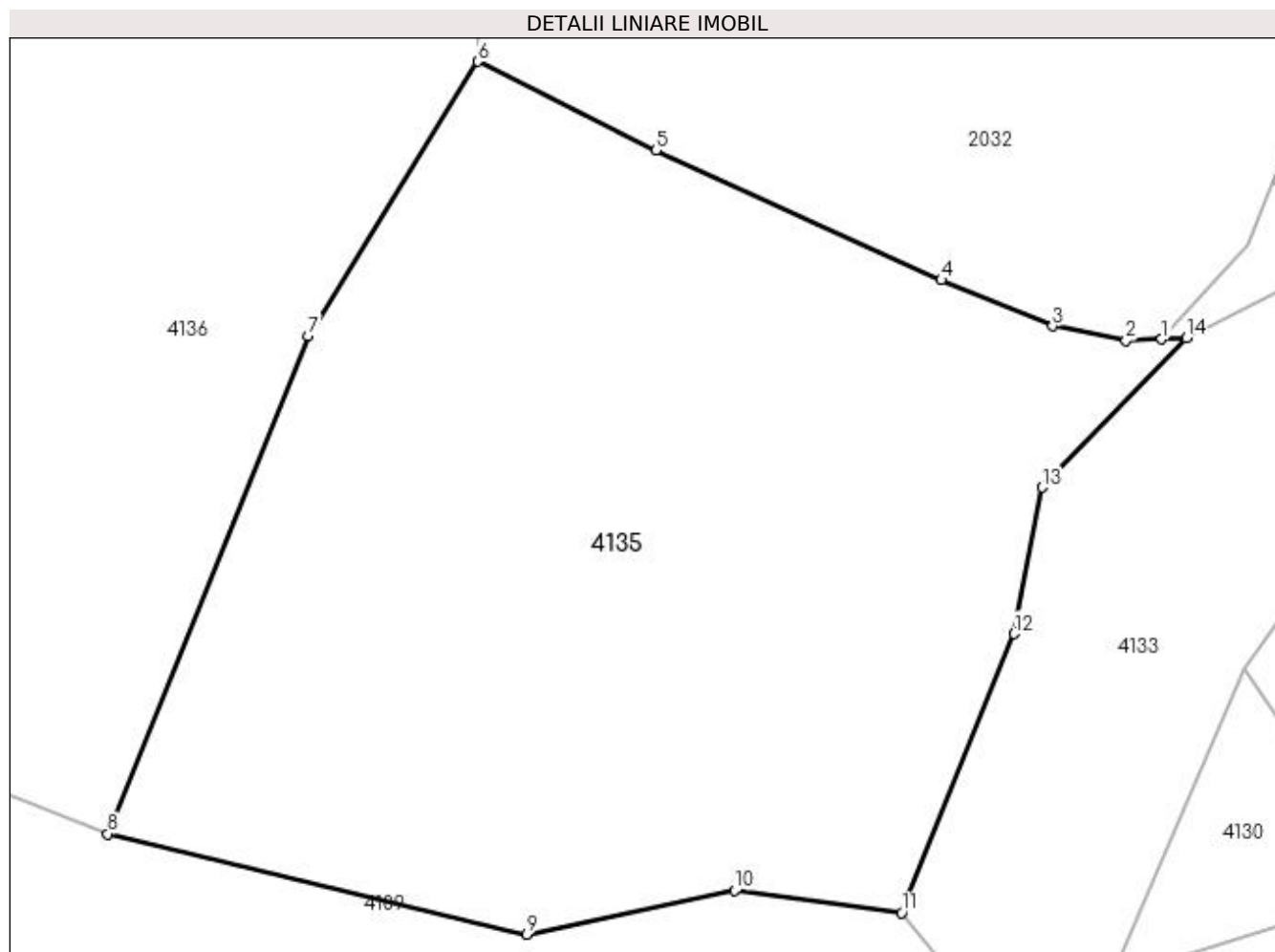
Inscrieri privind dezmembramintele dreptului de proprietate, drepturi reale de garanție și sarcini	Referințe
NU SUNT	

Anexa Nr. 1 La Partea I

Teren

Nr cadastral	Suprafața (mp)*	Observații / Referințe
	2.945	

* Suprafața este determinată în planul de proiecție Stereo 70.



Date referitoare la teren

Crt	Categorie folosință	Intravilan	Suprafața (mp)	Tarla	Parcelă	Nr. topo	Observații / Referințe
1	faneata	DA	2.648	4	104-107	-	
2	faneata	NU	297	33	596	-	

Lungime Segmente

1) Valorile lungimilor segmentelor sunt obținute din proiecție în plan.

Punct început	X / Y	Punct sfârșit	X / Y	Lungime segment (** (m)
1	508.232,557 418.447,336	2	508.229,984 418.447,214	2.576
2	508.229,984 418.447,214	3	508.224,677 418.448,272	5.411
3	508.224,677 418.448,272	4	508.216,615 418.451,6	8.722
4	508.216,615 418.451,6	5	508.195,979 418.460,987	22.671

Punct început	X / Y	Punct sfârșit	X / Y	Lungime segment (** (m)
5	508.195,979 418.460,987	6	508.183,074 418.467,406	14.413
6	508.183,074 418.467,406	7	508.170,822 418.447,57	23.315
7	508.170,822 418.447,57	8	508.156,315 418.411,563	38.82
8	508.156,315 418.411,563	9	508.186,616 418.404,305	31.158
9	508.186,616 418.404,305	10	508.201,68 418.407,469	15.393
10	508.201,68 418.407,469	11	508.213,761 418.405,852	12.189
11	508.213,761 418.405,852	12	508.221,857 418.426,037	21.748
12	508.221,857 418.426,037	13	508.223,935 418.436,611	10.776
13	508.223,935 418.436,611	14	508.234,358 418.447,422	15.017
14	508.234,358 418.447,422	1	508.232,557 418.447,336	1.803

** Lungimile segmentelor sunt determinate în planul de proiecție Stereo 70 și sunt rotunjite la 1 milimetru.

*** Distanța dintre puncte este formată din segmente cumulate ce sunt mai mici decât valoarea 1 milimetru.

**DATE DESPRE IMOBILUL NR. 4136**

Oficiul de Cadastru și Publicitate Imobiliară ARGES
Biroul de Cadastru și Publicitate Imobiliară Campulung

A. Partea I. Descrierea imobilului

TEREN Intravilan

Adresa: Loc. Colnic, Jud. Arges, Punctul " Moroești ".

Nr. Crt	Nr cadastral Nr. topografic	Suprafața* (mp)	Observații / Referințe
A1	81582	3.459	Sector cadastral:45 Teren imprejmuit;

B. Partea II. Proprietari și acte

Inscrieri privitoare la dreptul de proprietate și alte drepturi reale		Referințe
8333 / 05/06/2018		
Act Notarial nr. 560, din 06/02/1998 emis de BANP TULUCA FILOFTEIA și IONESCU CORNELIA (act administrativ nr SERIA C.A ner. 480570 din 09.08.1997, emis de CONSILIUL LOCAL AL MUN. CAMPULUNG; act administrativ nr 1992 din 23.05.2018, emis de PRIM COM VALEA MARE PRAVAT; act administrativ nr 1991 din 23.05.2018, emis de PRIM COM VALEA MARE PRAVAT);		
B1	Intabulare, drept de PROPRIETATE, dobandit prin Conventie, cota actuala 1/1, cota initiala 1/1 1) ISĂROIU PETRE VIOREL, casatorit cu 2) ISĂROIU MANDALINA	A1

C. Partea III. SARCINI .

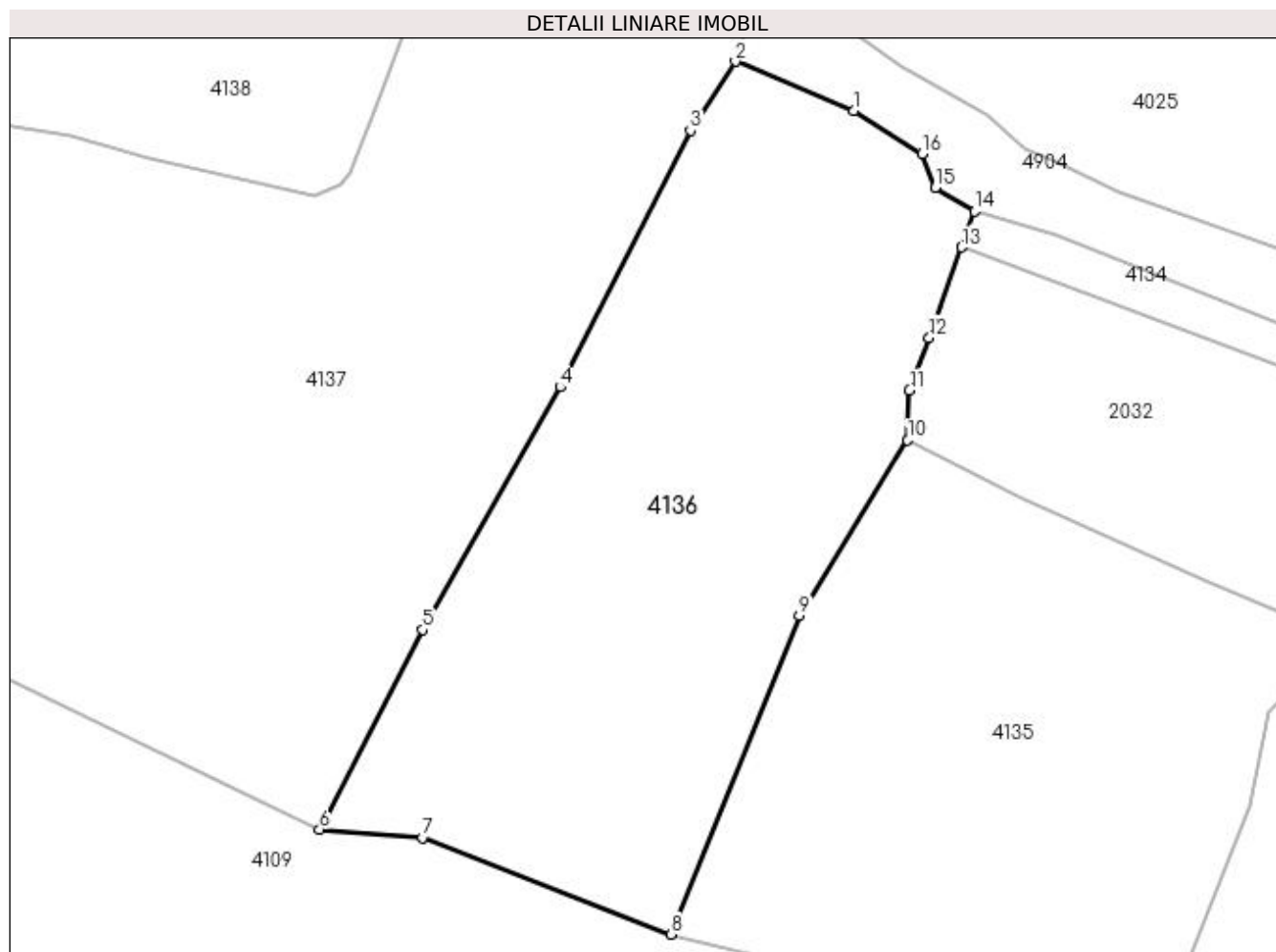
Inscrieri privind dezmembramintele dreptului de proprietate, drepturi reale de garanție și sarcini	Referințe
NU SUNT	

Anexa Nr. 1 La Partea I

Teren

Nr cadastral	Suprafața (mp)*	Observații / Referințe
81582	3.459	

* Suprafața este determinată în planul de proiecție Stereo 70.



Date referitoare la teren

Crt	Categorie folosință	Intra vilan	Suprafața (mp)	Tarla	Parcelă	Nr. topo	Observații / Referințe
1	livada	DA	3.459	4	101-103	-	

Lungime Segmente

1) Valorile lungimilor segmentelor sunt obținute din proiecție în plan.

Punct început	X / Y	Punct sfârșit	X / Y	Lungime segment (** (m)
1	508.176,965 418.504,628	2	508.163,585 418.510,226	14.504
2	508.163,585 418.510,226	3	508.158,508 418.502,43	9.303
3	508.158,508 418.502,43	4	508.143,75 418.473,44	32.53
4	508.143,75 418.473,44	5	508.128,222 418.445,987	31.54
5	508.128,222 418.445,987	6	508.116,558 418.423,407	25.415

Punct început	X / Y	Punct sfârșit	X / Y	Lungime segment (** (m)
6	508.116,558 418.423,407	7	508.128,186 418.422,496	11.664
7	508.128,186 418.422,496	8	508.156,315 418.411,563	30.179
8	508.156,315 418.411,563	9	508.170,822 418.447,57	38.82
9	508.170,822 418.447,57	10	508.183,074 418.467,406	23.315
10	508.183,074 418.467,406	11	508.183,274 418.473,031	5.629
11	508.183,274 418.473,031	12	508.185,51 418.479,021	6.394
12	508.185,51 418.479,021	13	508.189,195 418.489,234	10.857
13	508.189,195 418.489,234	14	508.190,662 418.493,298	4.321
14	508.190,662 418.493,298	15	508.186,188 418.495,976	5.214
15	508.186,188 418.495,976	16	508.184,695 418.499,788	4.094
16	508.184,695 418.499,788	1	508.176,965 418.504,628	9.12

** Lungimile segmentelor sunt determinate în planul de proiecție Stereo 70 și sunt rotunjite la 1 milimetru.

*** Distanța dintre puncte este formată din segmente cumulate ce sunt mai mici decât valoarea 1 milimetru.

**DATE DESPRE IMOBILUL NR. 4137**

Oficiul de Cadastru și Publicitate Imobiliară ARGES
Biroul de Cadastru și Publicitate Imobiliară Campulung

A. Partea I. Descrierea imobilului

TEREN Intravilan

Adresa: Loc. Colnic, Jud. Arges

Nr. Crt	Nr cadastral Nr. topografic	Suprafața* (mp)	Observații / Referințe
A1		Din acte: 6.015 Masurata: 6.267	Sector cadastral:45 Teren imprejmuit;

B. Partea II. Proprietari și acte

Inscrieri privitoare la dreptul de proprietate și alte drepturi reale		Referințe
/		
Hotarare Judecatoreasca nr. 2280, din 14/09/2021 emis de JUDECĂTORIA CÂMPULUNG (ÎNCHEIERE din dosarul Nr.2387/205/2021 eliberata de JUDECĂTORIA CÂMPULUNG);		
B1	Intabulare, drept de PROPRIETATE bun propriu , dobandit prin lesire Din Indiviziune, cota actuala 1/1, cota initiala 1/1 1) NEACȘU GABRIEL AUREL	A1

C. Partea III. SARCINI .

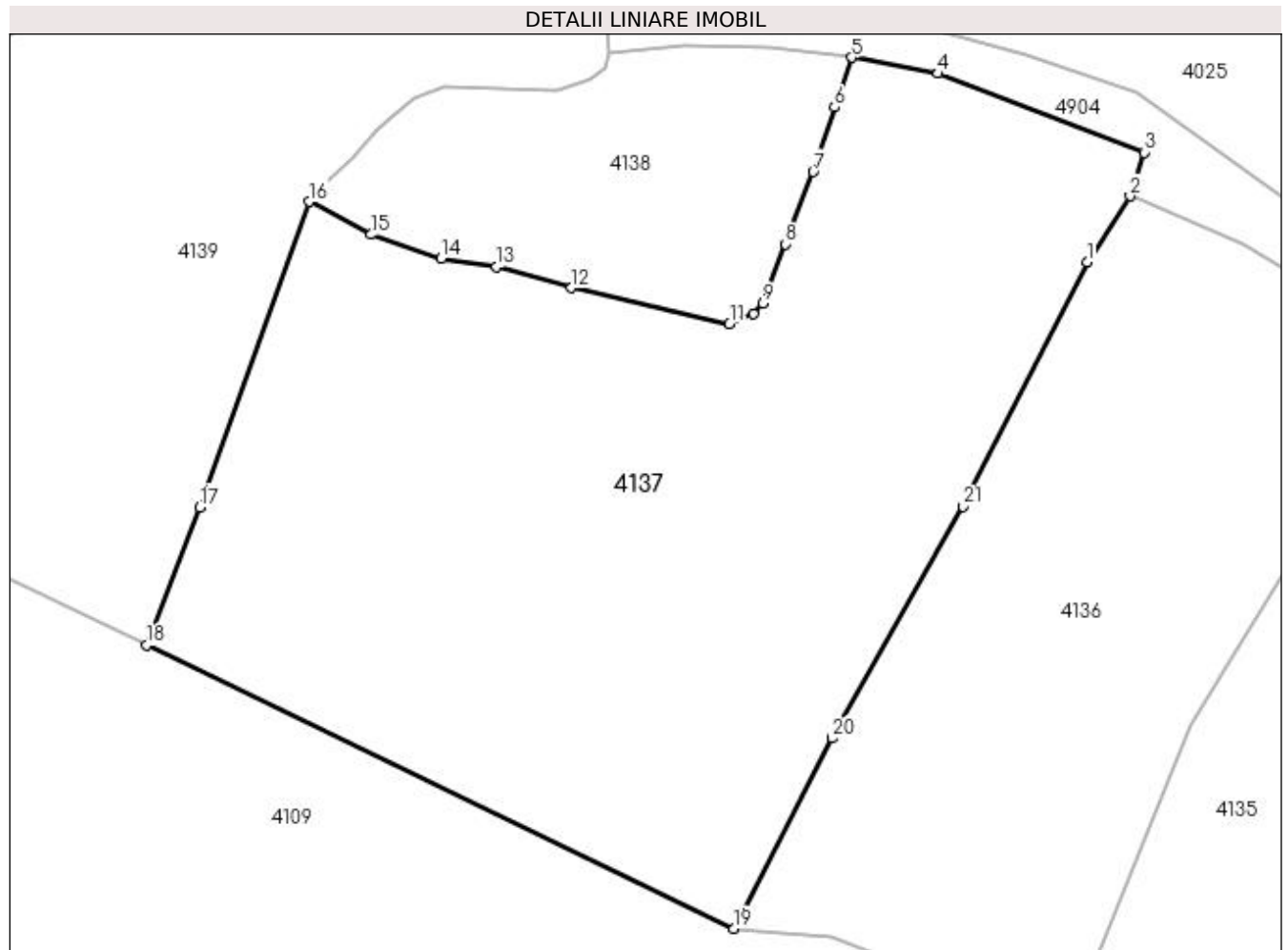
Inscrieri privind dezmembramintele dreptului de proprietate, drepturi reale de garanție și sarcini	Referințe
NU SUNT	

Anexa Nr. 1 La Partea I

Teren

Nr cadastral	Suprafața (mp)*	Observații / Referințe
	Din acte: 6.015 Masurata: 6.267	

* Suprafața este determinată în planul de proiecție Stereo 70.



Date referitoare la teren

Crt	Categorie folosință	Intravilan	Suprafața (mp)	Tarla	Parcelă	Nr. topo	Observații / Referințe
1	faneata	DA	6.267	4	99,100,97	-	

Lungime Segmente

1) Valorile lungimilor segmentelor sunt obținute din proiecție în plan.

Punct început	X / Y	Punct sfârșit	X / Y	Lungime segment (** (m)
1	508.158,508 418.502,43	2	508.163,585 418.510,226	9.303
3	508.165,269 418.515,409	4	508.140,784 418.524,757	26.209
5	508.130,558 418.526,655	6	508.128,529 418.520,766	6.229
7	508.126,008 418.513,11	8	508.122,708 418.504,545	9.179
9	508.120,026 418.497,496	10	508.118,891 418.496,301	1.648

Punct început	X / Y	Punct sfârșit	X / Y	Lungime segment (** (m)
2	508.163,585 418.510,226	3	508.165,269 418.515,409	5.45
4	508.140,784 418.524,757	5	508.130,558 418.526,655	10.401
6	508.128,529 418.520,766	7	508.126,008 418.513,11	8.06
8	508.122,708 418.504,545	9	508.120,026 418.497,496	7.542
10	508.118,891 418.496,301	11	508.116,074 418.495,061	3.078

Punct început	X / Y	Punct sfârșit	X / Y	Lungime segment (** (m)
11	508.116,074 418.495,061	12	508.097,342 418.499,362	19.219
13	508.088,454 418.501,885	14	508.081,878 418.502,832	6.644
15	508.073,542 418.505,669	16	508.066,17 418.509,55	8.331
17	508.053,199 418.473,362	18	508.046,947 418.457,003	17.513
19	508.116,558 418.423,407	20	508.128,222 418.445,987	25.415
21	508.143,75 418.473,44	1	508.158,508 418.502,43	32.53

Punct început	X / Y	Punct sfârșit	X / Y	Lungime segment (** (m)
12	508.097,342 418.499,362	13	508.088,454 418.501,885	9.239
14	508.081,878 418.502,832	15	508.073,542 418.505,669	8.806
16	508.066,17 418.509,55	17	508.053,199 418.473,362	38.442
18	508.046,947 418.457,003	19	508.116,558 418.423,407	77.294
20	508.128,222 418.445,987	21	508.143,75 418.473,44	31.54

** Lungimile segmentelor sunt determinate în planul de proiecție Stereo 70 și sunt rotunjite la 1 milimetru.

*** Distanța dintre puncte este formată din segmente cumulate ce sunt mai mici decât valoarea 1 milimetru.

**DATE DESPRE IMOBILUL NR. 4138**

Oficiul de Cadastru și Publicitate Imobiliară ARGES
Biroul de Cadastru și Publicitate Imobiliară Campulung

A. Partea I. Descrierea imobilului

TEREN Intravilan

Adresa: Loc. Colnic, Jud. Arges, PUNCTUL MOROESTI

Nr. Crt	Nr cadastral Nr. topografic	Suprafața* (mp)	Observații / Referințe
A1	81106	1.363	Sector cadastral:45 Teren neimprejmuit;

B. Partea II. Proprietari și acte

Inscrieri privitoare la dreptul de proprietate și alte drepturi reale	Referințe
12275 / 29/09/2014	
Act Notarial nr. 2117, din 26/09/2014 emis de Pristavu ALEXANDRA ȘTEFANIA;	
B2	A1
Intabulare, drept de PROPRIETATE, dobândit prin Conventie, cota actuala 1/1, cota initiala 1/1 1) MOROE RADU MIHAI, necasatorit	

C. Partea III. SARCINI .

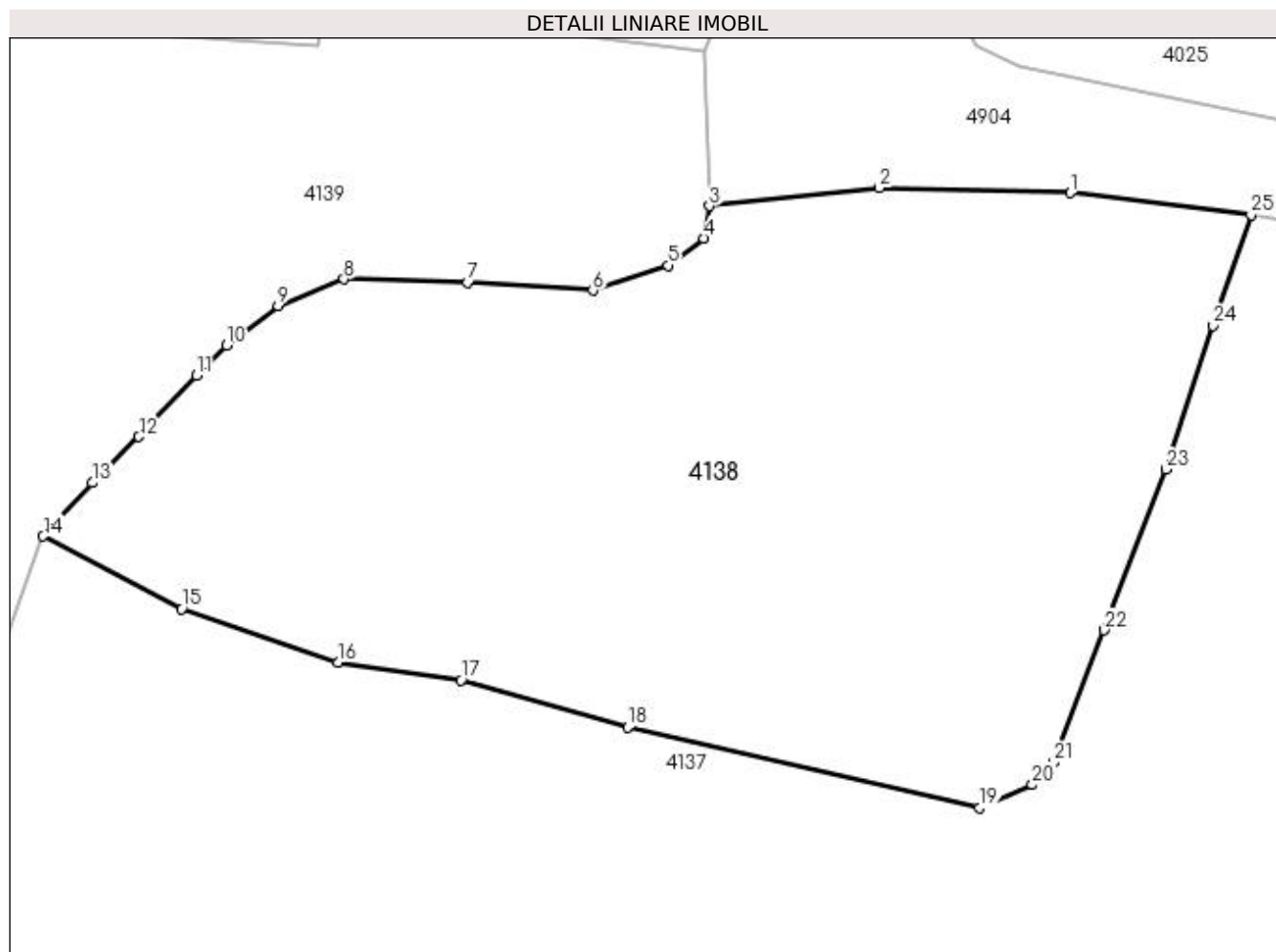
Inscrieri privind dezmembramintele dreptului de proprietate, drepturi reale de garanție și sarcini	Referințe
NU SUNT	

Anexa Nr. 1 La Partea I

Teren

Nr cadastral	Suprafața (mp)*	Observații / Referințe
81106	1.363	

* Suprafața este determinată în planul de proiecție Stereo 70.



Date referitoare la teren

Crt	Categorie folosință	Intravilan	Suprafața (mp)	Tarla	Parcelă	Nr. topo	Observații / Referințe
1	faneata	DA	1.363	4	98	-	

Lungime Segmente

1) Valorile lungimilor segmentelor sunt obținute din proiecție în plan.

Punct început	X / Y	Punct sfârșit	X / Y	Lungime segment (** (m)
1	508.120,909 418.527,834	2	508.110,73 418.528,111	10.183
3	508.101,676 418.527,135	4	508.101,386 418.525,426	1.733
5	508.099,465 418.523,977	6	508.095,471 418.522,643	4.211
7	508.088,792 418.523,063	8	508.082,195 418.523,246	6.6
9	508.078,697 418.521,829	10	508.075,955 418.519,728	3.454

Punct început	X / Y	Punct sfârșit	X / Y	Lungime segment (** (m)
2	508.110,73 418.528,111	3	508.101,676 418.527,135	9.106
4	508.101,386 418.525,426	5	508.099,465 418.523,977	2.406
6	508.095,471 418.522,643	7	508.088,792 418.523,063	6.692
8	508.082,195 418.523,246	9	508.078,697 418.521,829	3.774
10	508.075,955 418.519,728	11	508.074,363 418.518,11	2.27

Punct început	X / Y	Punct sfârșit	X / Y	Lungime segment (** (m)
11	508.074,363 418.518,11	12	508.071,273 418.514,843	4.497
13	508.068,782 418.512,393	14	508.066,17 418.509,55	3.861
15	508.073,542 418.505,669	16	508.081,878 418.502,832	8.806
17	508.088,454 418.501,885	18	508.097,342 418.499,362	9.239
19	508.116,074 418.495,061	20	508.118,891 418.496,301	3.078
21	508.120,026 418.497,496	22	508.122,708 418.504,545	7.542
23	508.126,008 418.513,11	24	508.128,529 418.520,766	8.06
25	508.130,558 418.526,655	1	508.120,909 418.527,834	9.721

Punct început	X / Y	Punct sfârșit	X / Y	Lungime segment (** (m)
12	508.071,273 418.514,843	13	508.068,782 418.512,393	3.494
14	508.066,17 418.509,55	15	508.073,542 418.505,669	8.331
16	508.081,878 418.502,832	17	508.088,454 418.501,885	6.644
18	508.097,342 418.499,362	19	508.116,074 418.495,061	19.219
20	508.118,891 418.496,301	21	508.120,026 418.497,496	1.648
22	508.122,708 418.504,545	23	508.126,008 418.513,11	9.179
24	508.128,529 418.520,766	25	508.130,558 418.526,655	6.229

** Lungimile segmentelor sunt determinate în planul de proiecție Stereo 70 și sunt rotunjite la 1 milimetru.

*** Distanța dintre puncte este formată din segmente cumulate ce sunt mai mici decât valoarea 1 milimetru.

**DATE DESPRE IMOBILUL NR. 4139**

Oficiul de Cadastru și Publicitate Imobiliară ARGES
Biroul de Cadastru și Publicitate Imobiliară Campulung

A. Partea I. Descrierea imobilului

TEREN Intravilan

Adresa: Loc. Colnic, Jud. Arges

Nr. Crt	Nr cadastral Nr. topografic	Suprafața* (mp)	Observații / Referințe
A1		3.399	Sector cadastral:45 Teren neimprejmuit;

B. Partea II. Proprietari și acte

Inscrieri privitoare la dreptul de proprietate și alte drepturi reale	Referințe
/	
Act Normativ nr. 7, din 13/03/1996 emis de PARLAMENT (art. 13 alin. 15);	
B1	A1
Inscrierea provizorie, drept de PROPRIETATE, dobandit prin Lege, cota actuala 1/1, cota initiala 1/1 1) COMUNA VALEA MARE PRAVAT, CIF:5010196	

C. Partea III. SARCINI .

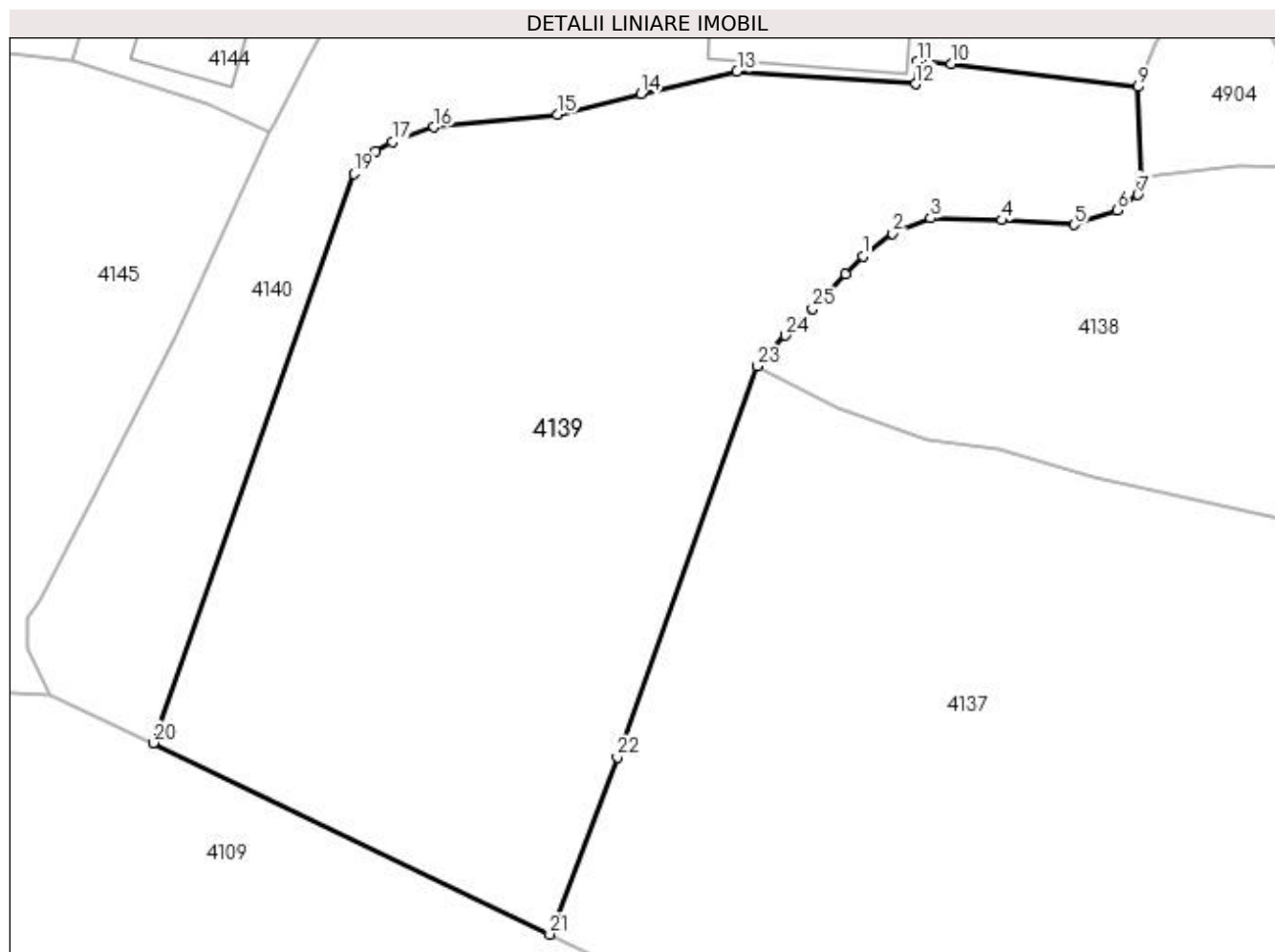
Inscrieri privind dezmembramintele dreptului de proprietate, drepturi reale de garanție și sarcini	Referințe
NU SUNT	

Anexa Nr. 1 La Partea I

Teren

Nr cadastral	Suprafața (mp)*	Observații / Referințe
	3.399	

* Suprafața este determinată în planul de proiecție Stereo 70.



Date referitoare la teren

Crt	Categorie folosință	Intra vilan	Suprafața (mp)	Tarla	Parcelă	Nr. topo	Observații / Referințe
1	faneata	DA	3.399	4	93-96	-	

Lungime Segmente

1) Valorile lungimilor segmentelor sunt obținute din proiecție în plan.

Punct început	X / Y	Punct sfârșit	X / Y	Lungime segment (** (m)
1	508.075,955 418.519,728	2	508.078,697 418.521,829	3.454
3	508.082,195 418.523,246	4	508.088,792 418.523,063	6.6
5	508.095,471 418.522,643	6	508.099,465 418.523,977	4.211
7	508.101,386 418.525,426	8	508.101,676 418.527,135	1.733
9	508.101,374 418.535,394	10	508.084,124 418.537,537	17.383

Punct început	X / Y	Punct sfârșit	X / Y	Lungime segment (** (m)
2	508.078,697 418.521,829	3	508.082,195 418.523,246	3.774
4	508.088,792 418.523,063	5	508.095,471 418.522,643	6.692
6	508.099,465 418.523,977	7	508.101,386 418.525,426	2.406
8	508.101,676 418.527,135	9	508.101,374 418.535,394	8.265
10	508.084,124 418.537,537	11	508.081,035 418.537,739	3.096

Punct început	X / Y	Punct sfârșit	X / Y	Lungime segment (** (m))
11	508.081,035 418.537,739	12	508.080,811 418.535,649	2.102
13	508.064,282 418.536,801	14	508.055,414 418.534,764	9.099
15	508.047,658 418.532,855	16	508.036,24 418.531,664	11.48
17	508.032,397 418.530,306	18	508.030,814 418.529,425	1.812
19	508.028,864 418.527,352	20	508.010,263 418.474,707	55.835
21	508.046,947 418.457,003	22	508.053,199 418.473,362	17.513
23	508.066,17 418.509,55	24	508.068,782 418.512,393	3.861
25	508.071,273 418.514,843	26	508.074,363 418.518,11	4.497

Punct început	X / Y	Punct sfârșit	X / Y	Lungime segment (** (m))
12	508.080,811 418.535,649	13	508.064,282 418.536,801	16.569
14	508.055,414 418.534,764	15	508.047,658 418.532,855	7.987
16	508.036,24 418.531,664	17	508.032,397 418.530,306	4.076
18	508.030,814 418.529,425	19	508.028,864 418.527,352	2.846
20	508.010,263 418.474,707	21	508.046,947 418.457,003	40.733
22	508.053,199 418.473,362	23	508.066,17 418.509,55	38.442
24	508.068,782 418.512,393	25	508.071,273 418.514,843	3.494
26	508.074,363 418.518,11	1	508.075,955 418.519,728	2.27

** Lungimile segmentelor sunt determinate în planul de proiecție Stereo 70 și sunt rotunjite la 1 milimetru.

*** Distanța dintre puncte este formată din segmente cumulate ce sunt mai mici decât valoarea 1 milimetru.

**DATE DESPRE IMOBILUL NR. 4140**

Oficiul de Cadastru și Publicitate Imobiliară ARGES
Biroul de Cadastru și Publicitate Imobiliară Campulung

A. Partea I. Descrierea imobilului

TEREN Intravilan

Adresa: Loc. Colnic, Jud. Arges

Nr. Crt	Nr cadastral Nr. topografic	Suprafața* (mp)	Observații / Referințe
A1	81145	4.527	Sector cadastral:45 Teren imprejmuit;

Construcții

Crt	Nr cadastral Nr. topografic	Adresa	Observații / Referințe
A1.1	81145-C1	Loc. Colnic, Jud. Arges	Nr. niveluri:1; S. construita la sol:121 mp; S. construita desfasurata:121 mp; CASA CONSTRUITA IN 1993 ; din caramida
A1.2	81145-C2	Loc. Colnic, Jud. Arges	Nr. niveluri:1; S. construita la sol:113 mp; S. construita desfasurata:113 mp; CASA CONSTRUITA IN 1974; din lemn
A1.3	81145-C3	Loc. Colnic, Jud. Arges	Nr. niveluri:1; S. construita la sol:42 mp; S. construita desfasurata:42 mp; ANEXA CONSTRUITA IN 1974; din lemn
A1.4	81145-C4	Loc. Colnic, Jud. Arges	Nr. niveluri:1; S. construita la sol:93 mp; S. construita desfasurata:93 mp; Construita in anul 2019 din caramida.

B. Partea II. Proprietari și acte

Inscrieri privitoare la dreptul de proprietate și alte drepturi reale	Referințe	
1697 / 12/02/2015		
Hotarare Judecatoreasca nr. 1847, din 24/10/2014 emis de JUDECATORIA CAMPULUNG (act administrativ (titlu de proprietate) nr. 5421 /25-01-1993 emis de COMISIA JUDETEANA ARGES; act administrativ (adeverinta) nr. 422 /02-02-2015 emis de PRIMARIA VALEA MARE PRAVAT; act administrativ (certificat de atestare fiscala) nr. 421 /02-02-2015 emis de PRIMARIA VALEA MARE PRAVAT;);		
B1	Intabulare, drept de PROPRIETATE, dobandit prin lesire Din Indiviziune, cota actuala 1/1, cota initiala 1/1 1) MOROE NICOLAE OVIDIU	A1
B2	Intabulare, drept de PROPRIETATE, dobandit prin lesire Din Indiviziune, cota actuala 1/1, cota initiala 1/1 1) MOROE NICOLAE OVIDIU	A1.1
B3	Intabulare, drept de PROPRIETATE, dobandit prin lesire Din Indiviziune, cota actuala 1/1, cota initiala 1/1 1) MOROE NICOLAE OVIDIU	A1.2
B4	Intabulare, drept de PROPRIETATE, dobandit prin lesire Din Indiviziune, cota actuala 1/1, cota initiala 1/1 1) MOROE NICOLAE OVIDIU	A1.3
B5	se preia notarea litigiului din dosar nr. 1489/205/2014 privind pe reclamantul Moroe Nicolae Ovidiu impotriva paratului Moroe Radu Mihai, asupra imobilelor ramase in succesiunea def. Moroe Mihai si Moroe Victoria, situate in com. Valea Mare Pravat, jud. Arges, in scris la solicitarea instantei in registrul de transcriptiuni si inscriptiuni cu incheierea nr. 8750/18.07.2014	A1, A1.1, A1.2, A1.3
3436 / 14/02/2020		
Act Administrativ nr. 71, din 13/01/2020 emis de PRIM COM VALEA MARE PRAVAT (act administrativ nr 186 din 16.01.2020, emis de PRIM COM VALEA MARE PRAVAT;act administrativ nr 112 din 14.01.2020, emis de PRIM COM VALEA MARE PRAVAT;act administrativ nr 2728 din 08.02.2020, emis de BCPI CAMPULUNG;act administrativ nr 139 din 17.01.2020, emis de SPN ZIPISI CORNELIA si ZIPISI ANDREEA;act administrativ nr 8 din 27.05.2019, emis de PRIM COM VALEA MARE PRAVAT);		
B6	Intabulare, drept de PROPRIETATE, dobandit prin Construire, cota actuala 1/1, cota initiala 1/1 1) MOROE NICOLAE OVIDIU	A1.4

C. Partea III. SARCINI .

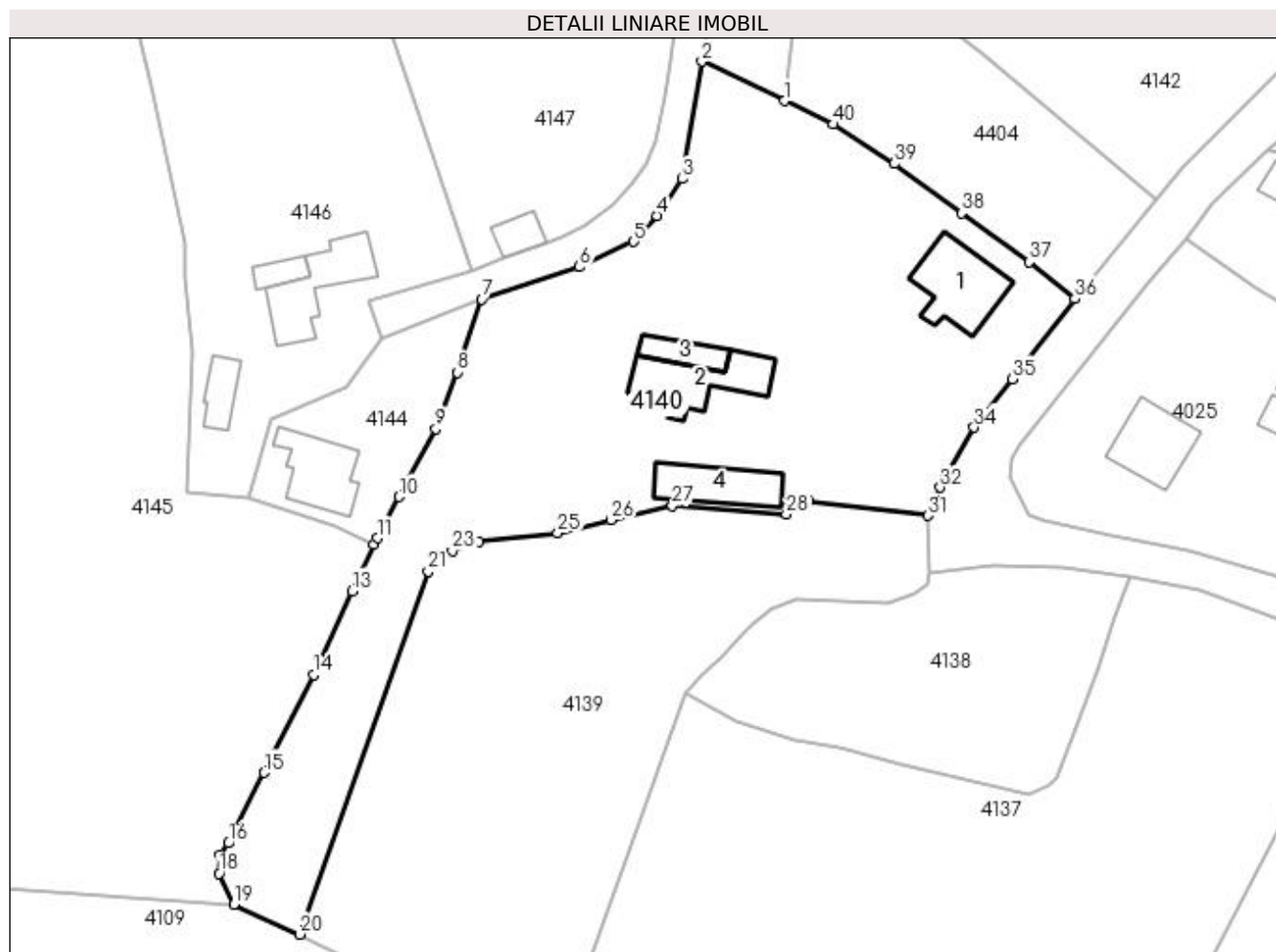
Inscrieri privind dezmembramintele dreptului de proprietate, drepturi reale de garanție și sarcini	Referințe
NU SUNT	

Anexa Nr. 1 La Partea I

Teren

Nr cadastral	Suprafața (mp)*	Observații / Referințe
81145	4.527	

* Suprafața este determinată în planul de proiecție Stereo 70.



Date referitoare la teren

Crt	Categorie folosință	Intra vilan	Suprafața (mp)	Tarla	Parcelă	Nr. topo	Observații / Referințe
1	curți constructii	DA	1.570	4	89-92	-	
2	faneata	DA	2.957	4	78-80,89,90	-	

Date referitoare la construcții

Crt	Număr	Destinație construcție	Supraf. (mp)	Situație juridică	Observații / Referințe
A1.1	81145-C1	construcții de locuințe	121	Cu acte	Nr. niveluri:1; S. construita la sol:121 mp; S. construita desfasurata:121 mp; CASA CONSTRUITA IN 1993 ; din caramida
A1.2	81145-C2	construcții de locuințe	113	Cu acte	Nr. niveluri:1; S. construita la sol:113 mp; S. construita desfasurata:113 mp; CASA CONSTRUITA IN 1974; din lemn
A1.3	81145-C3	construcții anexa	42	Cu acte	Nr. niveluri:1; S. construita la sol:42 mp; S. construita desfasurata:42 mp; ANEXA CONSTRUITA IN 1974; din lemn
A1.4	81145-C4	construcții de locuințe	93	Cu acte	Nr. niveluri:1; S. construita la sol:93 mp; S. construita desfasurata:93 mp; Construita in anul 2019 din caramida.

Lungime Segmente

1) Valorile lungimilor segmentelor sunt obținute din proiecție în plan.

Punct început	X / Y	Punct sfârșit	X / Y	Lungime segment (** (m)
1	508.080,529 418.595,497	2	508.068,582 418.601,215	13.245
3	508.065,729 418.584,198	4	508.062,098 418.578,847	6.467
5	508.058,676 418.575,092	6	508.050,837 418.571,44	8.648
7	508.036,666 418.566,771	8	508.033,122 418.556,164	11.183
9	508.029,995 418.547,947	10	508.024,625 418.538,124	11.195
11	508.021,473 418.532,12	12	508.021,039 418.531,189	1.027
13	508.017,904 418.524,468	14	508.012,26 418.512,316	13.399
15	508.005,082 418.498,15	16	507.999,914 418.487,924	11.458
17	507.998,632 418.486,281	18	507.998,596 418.483,543	2.738
19	508.000,752 418.479,066	20	508.010,263 418.474,707	10.462
21	508.028,864 418.527,352	22	508.030,814 418.529,425	2.846
23	508.032,397 418.530,306	24	508.036,24 418.531,664	4.076
25	508.047,658 418.532,855	26	508.055,414 418.534,764	7.987
27	508.064,282 418.536,801	28	508.080,811 418.535,649	16.569
29	508.081,035 418.537,739	30	508.084,124 418.537,537	3.096
31	508.101,374 418.535,394	32	508.103,125 418.539,47	4.436
33	508.103,734 418.540,573	34	508.108,009 418.548,188	8.733
35	508.113,56 418.555,227	36	508.122,657 418.566,815	14.732
37	508.115,982 418.572,145	38	508.106,212 418.579,265	12.089
39	508.096,485 418.586,412	40	508.087,61 418.592,107	10.545

Punct început	X / Y	Punct sfârșit	X / Y	Lungime segment (** (m)
2	508.068,582 418.601,215	3	508.065,729 418.584,198	17.255
4	508.062,098 418.578,847	5	508.058,676 418.575,092	5.08
6	508.050,837 418.571,44	7	508.036,666 418.566,771	14.92
8	508.033,122 418.556,164	9	508.029,995 418.547,947	8.792
10	508.024,625 418.538,124	11	508.021,473 418.532,12	6.781
12	508.021,039 418.531,189	13	508.017,904 418.524,468	7.416
14	508.012,26 418.512,316	15	508.005,082 418.498,15	15.881
16	507.999,914 418.487,924	17	507.998,632 418.486,281	2.084
18	507.998,596 418.483,543	19	508.000,752 418.479,066	4.969
20	508.010,263 418.474,707	21	508.028,864 418.527,352	55.835
22	508.030,814 418.529,425	23	508.032,397 418.530,306	1.812
24	508.036,24 418.531,664	25	508.047,658 418.532,855	11.48
26	508.055,414 418.534,764	27	508.064,282 418.536,801	9.099
28	508.080,811 418.535,649	29	508.081,035 418.537,739	2.102
30	508.084,124 418.537,537	31	508.101,374 418.535,394	17.383
32	508.103,125 418.539,47	33	508.103,734 418.540,573	1.26
34	508.108,009 418.548,188	35	508.113,56 418.555,227	8.964
36	508.122,657 418.566,815	37	508.115,982 418.572,145	8.542
38	508.106,212 418.579,265	39	508.096,485 418.586,412	12.07
40	508.087,61 418.592,107	1	508.080,529 418.595,497	7.851

** Lungimile segmentelor sunt determinate în planul de proiecție Stereo 70 și sunt rotunjite la 1 milimetru.

*** Distanța dintre puncte este formată din segmente cumulate ce sunt mai mici decât valoarea 1 milimetru.

**DATE DESPRE IMOBILUL NR. 4141**

Oficiul de Cadastru și Publicitate Imobiliară ARGES
Biroul de Cadastru și Publicitate Imobiliară Campulung

A. Partea I. Descrierea imobilului

TEREN Intravilan

Adresa: Loc. Colnic, Nr. 26, Jud. Arges

Nr. Crt	Nr cadastral Nr. topografic	Suprafața* (mp)	Observații / Referințe
A1		1.496	Sector cadastral:45 Teren imprejmuit;

Construcții

Crt	Nr cadastral Nr. topografic	Adresa	Observații / Referințe
A1.1		Loc. Colnic, Nr. 26, Jud. Arges	Nr. niveluri:1; S. construita la sol:140 mp; S. construita desfasurata:140 mp;
A1.2		Loc. Colnic, Nr. 26, Jud. Arges	Nr. niveluri:1; S. construita la sol:49 mp; S. construita desfasurata:49 mp;

B. Partea II. Proprietari și acte

Inscrieri privitoare la dreptul de proprietate și alte drepturi reale		Referințe
/		
Act Normativ nr. 7, din 13/03/1996 emis de PARLAMENT (art. 13 alin. 15);		
B1	Inscrierea provizorie, drept de PROPRIETATE, dobandit prin Lege, cota actuala 1/1, cota initiala 1/1 1) COMUNA VALEA MARE PRAVĂȚ , CIF:5010196	A1
Act Normativ nr. 7, din 13/03/1996 emis de PARLAMENT (art. 12 alin. 16);		
B3	Intabulare, drept de PROPRIETATE, dobandit prin Construire, cota actuala 1/1, cota initiala 1/1 1) MOROE IONUȚ , lipsă CNP 2) MOROE DORINA , lipsă CNP	A1.1, A1.2

C. Partea III. SARCINI .

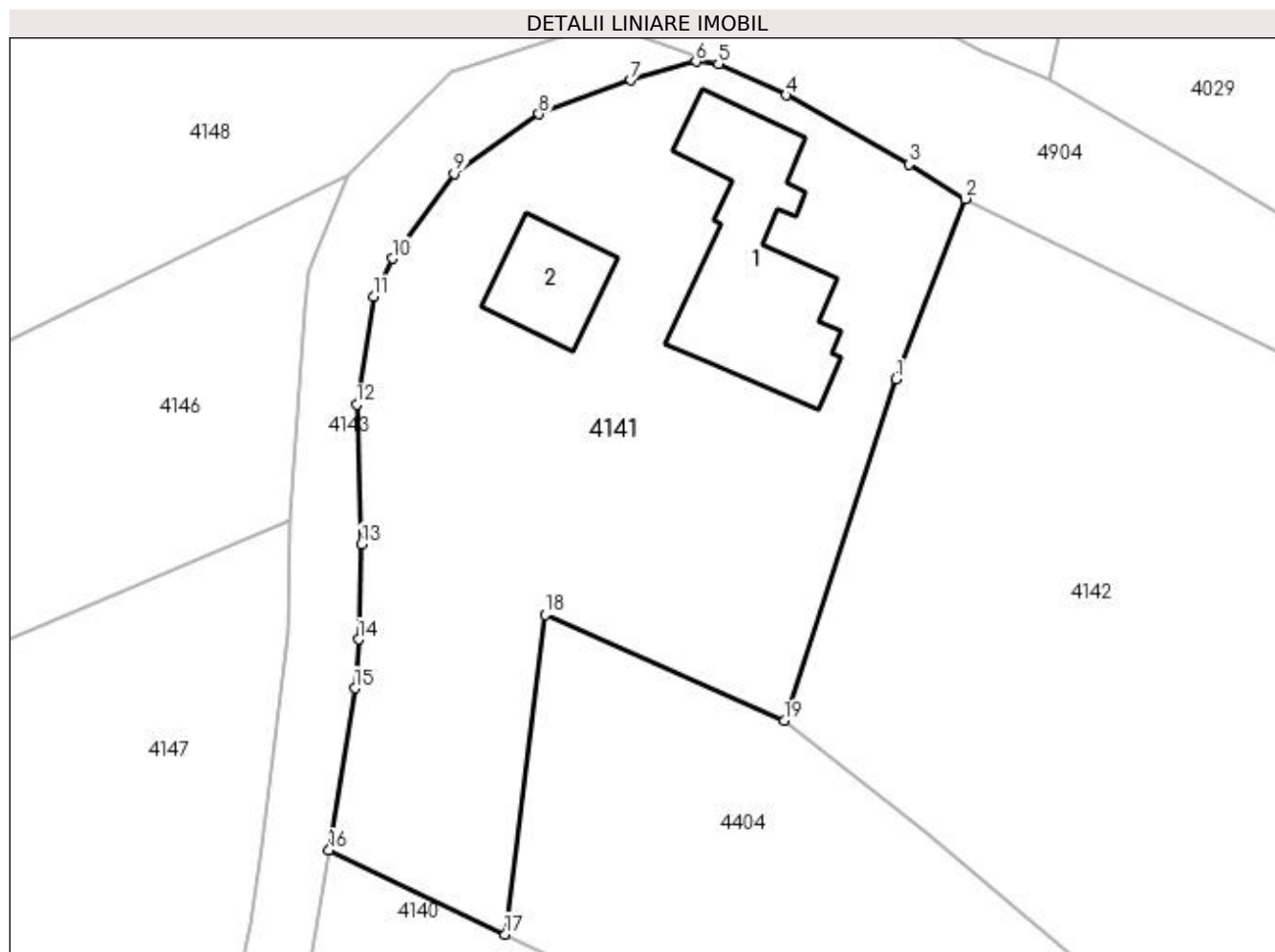
Inscrieri privind dezmembramintele dreptului de proprietate, drepturi reale de garanție și sarcini	Referințe
NU SUNT	

Anexa Nr. 1 La Partea I

Teren

Nr cadastral	Suprafața (mp)*	Observații / Referințe
	1.496	

* Suprafața este determinată în planul de proiecție Stereo 70.



Date referitoare la teren

Crt	Categorie folosință	Intra vilan	Suprafața (mp)	Tarla	Parcelă	Nr. topo	Observații / Referințe
1	curți constructii	DA	1.138	4	76,77	-	
2	livada	DA	358	4	77,78	-	

Date referitoare la construcții

Crt	Număr	Destinație construcție	Supraf. (mp)	Situație juridică	Observații / Referințe
A1.1		construcții de locuințe	140	Cu acte	Nr. niveluri:1; S. construita la sol:140 mp; S. construita desfasurata:140 mp;
A1.2		construcții anexa	49	Cu acte	Nr. niveluri:1; S. construita la sol:49 mp; S. construita desfasurata:49 mp;

Lungime Segmente

1) Valorile lungimilor segmentelor sunt obținute din proiecție în plan.

Punct început	X / Y	Punct sfârșit	X / Y	Lungime segment (** (m)
1	508.107,082 418.633,22	2	508.111,779 418.645,455	13.106
2	508.111,779 418.645,455	3	508.107,959 418.647,784	4.474

Punct început	X / Y	Punct sfârșit	X / Y	Lungime segment (** (m)
3	508.107,959 418.647,784	4	508.099,627 418.652,48	9.564
4	508.099,627 418.652,48	5	508.095,022 418.654,606	5.072
5	508.095,022 418.654,606	6	508.093,507 418.654,768	1.524
6	508.093,507 418.654,768	7	508.089,074 418.653,504	4.61
7	508.089,074 418.653,504	8	508.082,827 418.651,21	6.655
8	508.082,827 418.651,21	9	508.077,081 418.647,153	7.034
9	508.077,081 418.647,153	10	508.072,875 418.641,388	7.136
10	508.072,875 418.641,388	11	508.071,615 418.638,8	2.878
11	508.071,615 418.638,8	12	508.070,44 418.631,494	7.4
12	508.070,44 418.631,494	13	508.070,777 418.621,992	9.508
13	508.070,777 418.621,992	14	508.070,585 418.615,526	6.469
14	508.070,585 418.615,526	15	508.070,334 418.612,205	3.33
15	508.070,334 418.612,205	16	508.068,582 418.601,215	11.129
16	508.068,582 418.601,215	17	508.080,529 418.595,497	13.245
17	508.080,529 418.595,497	18	508.083,25 418.617,195	21.868
18	508.083,25 418.617,195	19	508.099,507 418.609,997	17.779
19	508.099,507 418.609,997	1	508.107,082 418.633,22	24.427

** Lungimile segmentelor sunt determinate în planul de proiecție Stereo 70 și sunt rotunjite la 1 milimetru.

*** Distanța dintre puncte este formată din segmente cumulate ce sunt mai mici decât valoarea 1 milimetru.

**DATE DESPRE IMOBILUL NR. 4142**

Oficiul de Cadastru și Publicitate Imobiliară ARGES
Biroul de Cadastru și Publicitate Imobiliară Campulung

A. Partea I. Descrierea imobilului

TEREN Intravilan

Adresa: Loc. Colnic, Jud. Arges, Punctul " Moroești '.

Nr. Crt	Nr cadastral Nr. topografic	Suprafața* (mp)	Observații / Referințe
A1	81581	Din acte: 2.166 Masurata: 2.162	Sector cadastral:45 Teren imprejmuit;

B. Partea II. Proprietari și acte

Inscrieri privitoare la dreptul de proprietate și alte drepturi reale		Referințe
8336 / 05/06/2018		
Act Notarial nr. 560, din 06/02/1998 emis de BANP TULUCA FILOFTEIA si IONESCU CORNELIA (act administrativ nr 1992 din 23.05.2018, emis de PRIM COM VALEA MARE PRAVAT;act administrativ nr 1991 din 23.05.2018, emis de PRIM COM VALEA MARE PRAVAT);		
B1	Intabulare, drept de PROPRIETATE, dobandit prin Conventie, cota actuala 1/1, cota initiala 1/1 1) ISĂROIU PETRE VIOREL, casatorit cu 2) ISĂROIU MANDALINA	A1

C. Partea III. SARCINI .

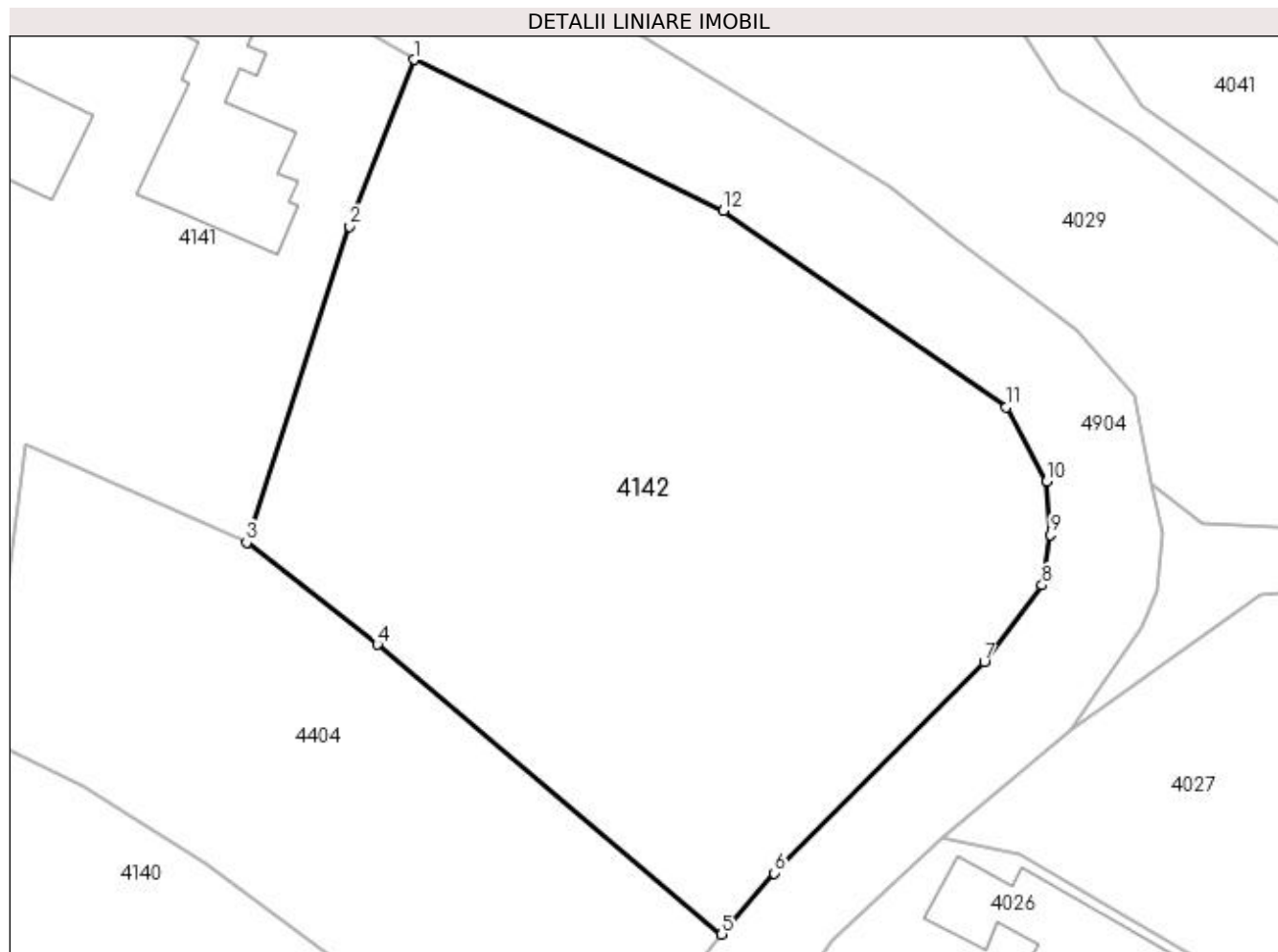
Inscrieri privind dezmembramintele dreptului de proprietate, drepturi reale de garanție și sarcini	Referințe
NU SUNT	

Anexa Nr. 1 La Partea I

Teren

Nr cadastral	Suprafața (mp)*	Observații / Referințe
81581	Din acte: 2.166 Masurata: 2.162	

* Suprafața este determinată în planul de proiecție Stereo 70.



Date referitoare la teren

Crt	Categorie folosință	Intra vilan	Suprafața (mp)	Tarla	Parcelă	Nr. topo	Observații / Referințe
1	livada	DA	2.162	4	75	-	

Lungime Segmente

1) Valorile lungimilor segmentelor sunt obținute din proiecție în plan.

Punct început	X / Y	Punct sfârșit	X / Y	Lungime segment (** (m)
1	508.111,779 418.645,455	2	508.107,082 418.633,22	13.106
2	508.107,082 418.633,22	3	508.099,507 418.609,997	24.427
3	508.099,507 418.609,997	4	508.109,12 418.602,514	12.182
4	508.109,12 418.602,514	5	508.134,392 418.581,233	33.039
5	508.134,392 418.581,233	6	508.138,263 418.585,721	5.927

Punct început	X / Y	Punct sfârșit	X / Y	Lungime segment (** (m)
6	508.138,263 418.585,721	7	508.153,672 418.601,221	21.856
7	508.153,672 418.601,221	8	508.157,925 418.606,878	7.077
8	508.157,925 418.606,878	9	508.158,557 418.610,567	3.743
9	508.158,557 418.610,567	10	508.158,276 418.614,486	3.929
10	508.158,276 418.614,486	11	508.155,302 418.619,941	6.213
11	508.155,302 418.619,941	12	508.134,52 418.634,36	25.294
12	508.134,52 418.634,36	1	508.111,779 418.645,455	25.303

** Lungimile segmentelor sunt determinate în planul de proiecție Stereo 70 și sunt rotunjite la 1 milimetru.

*** Distanța dintre puncte este formată din segmente cumulate ce sunt mai mici decât valoarea 1 milimetru.

**DATE DESPRE IMOBILUL NR. 4143**

Oficiul de Cadastru și Publicitate Imobiliară ARGES
Biroul de Cadastru și Publicitate Imobiliară Campulung

A. Partea I. Descrierea imobilului

TEREN Intravilan

Adresa: Loc. Colnic, Jud. Arges

Nr. Crt	Nr cadastral Nr. topografic	Suprafața* (mp)	Observații / Referințe
A1		645	Sector cadastral:45 Teren neimprejmuit;

B. Partea II. Proprietari și acte

Inscrieri privitoare la dreptul de proprietate și alte drepturi reale	Referințe
/	
Act Normativ nr. 7, din 13/03/1996 emis de PARLAMENT (art. 13 alin. 15);	
B1	A1
Inscrierea provizorie, drept de PROPRIETATE, dobandit prin Lege, cota actuala 1/1, cota initiala 1/1 1) COMUNA VALEA MARE PRAVAT, CIF:5010196	

C. Partea III. SARCINI .

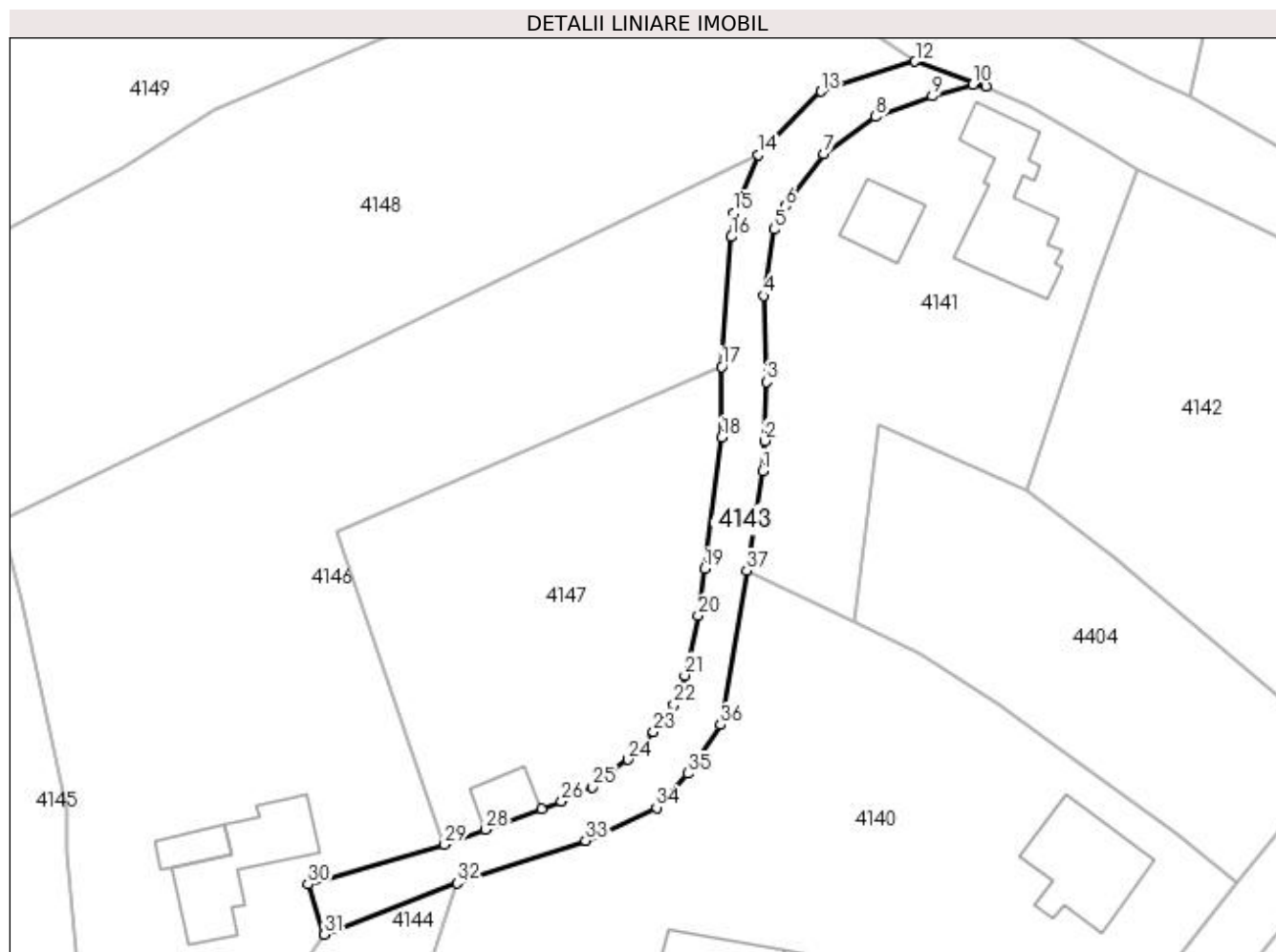
Inscrieri privind dezmembramintele dreptului de proprietate, drepturi reale de garanție și sarcini	Referințe
NU SUNT	

Anexa Nr. 1 La Partea I

Teren

Nr cadastral	Suprafața (mp)*	Observații / Referințe
	645	

* Suprafața este determinată în planul de proiecție Stereo 70.



Date referitoare la teren

Crt	Categorie folosință	Intra vilan	Suprafața (mp)	Tarla	Parcelă	Nr. topo	Observații / Referințe
1	drum	DA	645	4	DC 81	-	

Lungime Segmente

1) Valorile lungimilor segmentelor sunt obținute din proiecție în plan.

Punct început	X / Y	Punct sfârșit	X / Y	Lungime segment (** (m)
1	508.070,334 418.612,205	2	508.070,585 418.615,526	3.33
3	508.070,777 418.621,992	4	508.070,44 418.631,494	9.508
5	508.071,615 418.638,8	6	508.072,875 418.641,388	2.878
7	508.077,081 418.647,153	8	508.082,827 418.651,21	7.034
9	508.089,074 418.653,504	10	508.093,507 418.654,768	4.61

Punct început	X / Y	Punct sfârșit	X / Y	Lungime segment (** (m)
2	508.070,585 418.615,526	3	508.070,777 418.621,992	6.469
4	508.070,44 418.631,494	5	508.071,615 418.638,8	7.4
6	508.072,875 418.641,388	7	508.077,081 418.647,153	7.136
8	508.082,827 418.651,21	9	508.089,074 418.653,504	6.655
10	508.093,507 418.654,768	11	508.095,022 418.654,606	1.524

Punct început	X / Y	Punct sfârșit	X / Y	Lungime segment (** (m))
11	508.095,022 418.654,606	12	508.087,174 418.657,323	8.305
13	508.076,817 418.654,026	14	508.069,905 418.647,053	9.818
15	508.067,168 418.640,606	16	508.066,917 418.637,992	2.626
17	508.065,858 418.623,656	18	508.065,833 418.615,906	7.75
19	508.063,942 418.601,405	20	508.063,259 418.596,246	5.204
21	508.061,78 418.589,654	22	508.060,572 418.586,432	3.441
23	508.058,308 418.583,451	24	508.055,504 418.580,386	4.154
25	508.051,611 418.577,308	26	508.048,177 418.575,76	3.767
27	508.045,958 418.574,942	28	508.039,83 418.572,683	6.531
29	508.035,269 418.571,001	30	508.020,211 418.566,649	15.674
31	508.022,049 418.561,117	32	508.036,666 418.566,771	15.672
33	508.050,837 418.571,44	34	508.058,676 418.575,092	8.648
35	508.062,098 418.578,847	36	508.065,729 418.584,198	6.467
37	508.068,582 418.601,215	1	508.070,334 418.612,205	11.129

Punct început	X / Y	Punct sfârșit	X / Y	Lungime segment (** (m))
12	508.087,174 418.657,323	13	508.076,817 418.654,026	10.869
14	508.069,905 418.647,053	15	508.067,168 418.640,606	7.004
16	508.066,917 418.637,992	17	508.065,858 418.623,656	14.375
18	508.065,833 418.615,906	19	508.063,942 418.601,405	14.624
20	508.063,259 418.596,246	21	508.061,78 418.589,654	6.756
22	508.060,572 418.586,432	23	508.058,308 418.583,451	3.743
24	508.055,504 418.580,386	25	508.051,611 418.577,308	4.963
26	508.048,177 418.575,76	27	508.045,958 418.574,942	2.365
28	508.039,83 418.572,683	29	508.035,269 418.571,001	4.861
30	508.020,211 418.566,649	31	508.022,049 418.561,117	5.829
32	508.036,666 418.566,771	33	508.050,837 418.571,44	14.92
34	508.058,676 418.575,092	35	508.062,098 418.578,847	5.08
36	508.065,729 418.584,198	37	508.068,582 418.601,215	17.255

** Lungimile segmentelor sunt determinate în planul de proiecție Stereo 70 și sunt rotunjite la 1 milimetru.

*** Distanța dintre puncte este formată din segmente cumulate ce sunt mai mici decât valoarea 1 milimetru.

**DATE DESPRE IMOBILUL NR. 4144**

Oficiul de Cadastru și Publicitate Imobiliară ARGES
Biroul de Cadastru și Publicitate Imobiliară Campulung

A. Partea I. Descrierea imobilului

TEREN Intravilan

Adresa: Loc. Colnic, Nr. 25A, Jud. Arges, Punct "Acasa"

Nr. Crt	Nr cadastral Nr. topografic	Suprafața* (mp)	Observații / Referințe
A1	80459	Din acte: 522 Masurata: 559	Sector cadastral:45 Teren imprejmuit;

Construcții

Crt	Nr cadastral Nr. topografic	Adresa	Observații / Referințe
A1.1		Loc. Colnic, Nr. 25A, Jud. Arges, Punct "Acasa"	Nr. niveluri:2; S. construita la sol:99 mp; S. construita desfasurata:191 mp;

B. Partea II. Proprietari și acte

Inscrieri privitoare la dreptul de proprietate și alte drepturi reale		Referințe
3633 / 20/03/2012		
Act Notarial nr. 259, din 19/03/2012 emis de TULUCA FILOFTEIA;		
B1	Se infiinteaza cartea funciara 80459 a imobilului cu numarul cadastral 80459/Valea Mare Pravat, rezultat din dezmembrarea imobilului cu numarul cadastral 80416 inscris in cartea funciara 80416;	A1
3644 / 20/03/2012		
Act Notarial nr. 263, din 19/03/2012 emis de TULUCA FILOFTEIA;		
B8	Intabulare, drept de PROPRIETATE, dobandit prin Conventie, cota actuala 1/1, cota initiala 1/1 1) ZLATEV ELENA-DANIELA	A1
/		
Act Normativ nr. 7, din 13/03/1996 emis de PARLAMENT (art. 12 alin. 16);		
B9	Intabulare, drept de PROPRIETATE, dobandit prin Construire, cota actuala 1/1, cota initiala 1/1 1) ZLATEV ELENA-DANIELA	A1.1

C. Partea III. SARCINI .

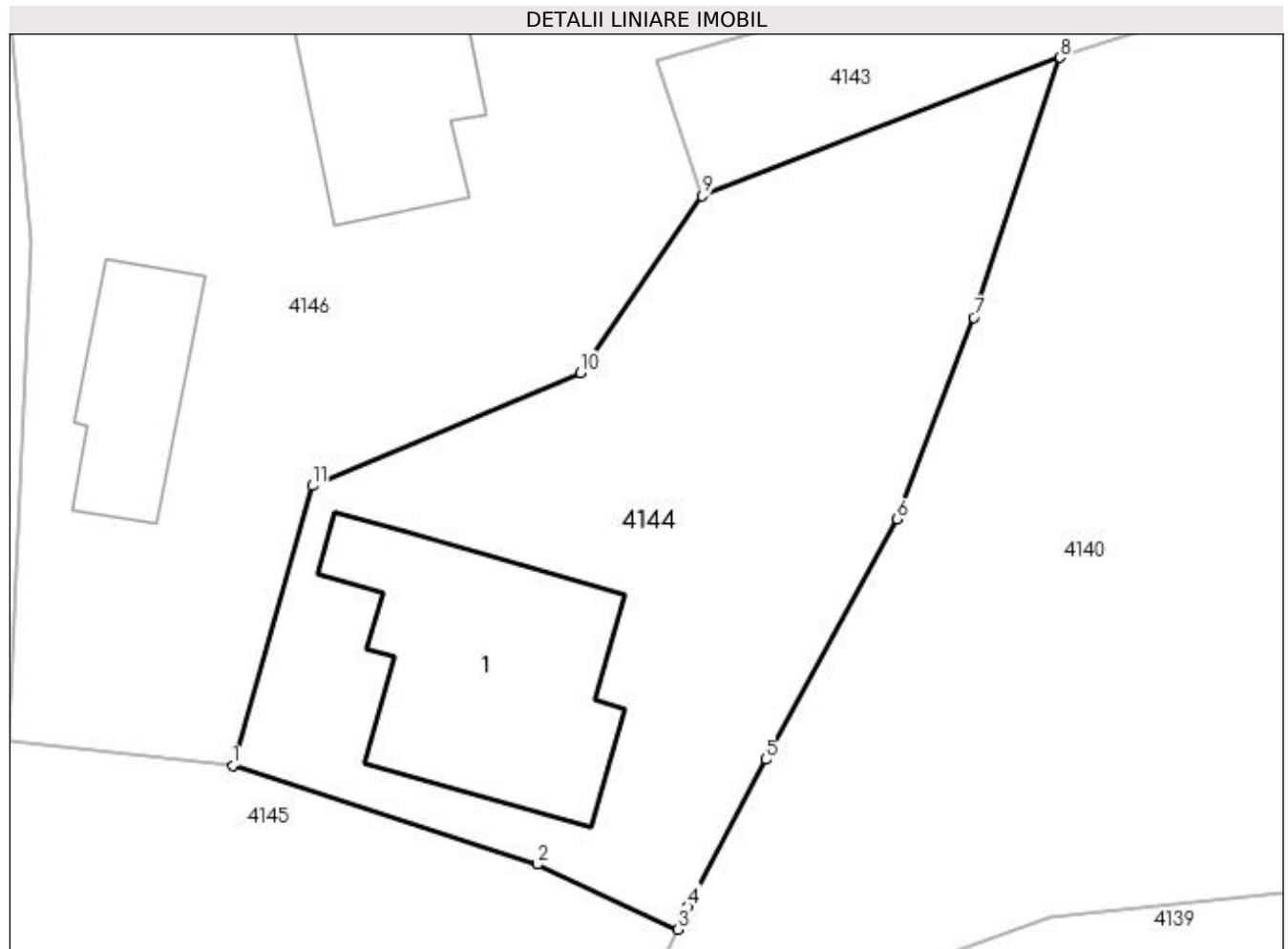
Inscrieri privind dezmembramintele dreptului de proprietate, drepturi reale de garanție și sarcini	Referințe
NU SUNT	

Anexa Nr. 1 La Partea I

Teren

Nr cadastral	Suprafața (mp)*	Observații / Referințe
80459	Din acte: 522 Masurata: 559	

* Suprafața este determinată în planul de proiecție Stereo 70.



Date referitoare la teren

Crt	Categorie folosință	Intra vilan	Suprafața (mp)	Tarla	Parcelă	Nr. topo	Observații / Referințe
1	curți constructii	DA	559	4	88,89	-	În act se regăsește P86

Date referitoare la construcții

Crt	Număr	Destinație construcție	Supraf. (mp)	Situație juridică	Observații / Referințe
A1.1		construcții de locuințe	99	Cu acte	Nr. niveluri:2; S. construita la sol:99 mp; S. construita desfasurata:191 mp;

Lungime Segmente

1) Valorile lungimilor segmentelor sunt obținute din proiecție în plan.

Punct început	X / Y	Punct sfârșit	X / Y	Lungime segment (** (m))
1	508.002,864 418.537,88	2	508.015,312 418.533,844	13.086
2	508.015,312 418.533,844	3	508.021,039 418.531,189	6.312
3	508.021,039 418.531,189	4	508.021,473 418.532,12	1.027

Punct început	X / Y	Punct sfârșit	X / Y	Lungime segment (** (m)
4	508.021,473 418.532,12	5	508.024,625 418.538,124	6.781
5	508.024,625 418.538,124	6	508.029,995 418.547,947	11.195
6	508.029,995 418.547,947	7	508.033,122 418.556,164	8.792
7	508.033,122 418.556,164	8	508.036,666 418.566,771	11.183
8	508.036,666 418.566,771	9	508.022,049 418.561,117	15.672
9	508.022,049 418.561,117	10	508.017,054 418.553,911	8.768
10	508.017,054 418.553,911	11	508.006,13 418.549,297	11.858
11	508.006,13 418.549,297	1	508.002,864 418.537,88	11.875

** Lungimile segmentelor sunt determinate în planul de proiecție Stereo 70 și sunt rotunjite la 1 milimetru.

*** Distanța dintre puncte este formată din segmente cumulate ce sunt mai mici decât valoarea 1 milimetru.

**DATE DESPRE IMOBILUL NR. 4145**

Oficiul de Cadastru și Publicitate Imobiliară ARGES
Biroul de Cadastru și Publicitate Imobiliară Campulung

A. Partea I. Descrierea imobilului

TEREN Intravilan

Adresa: Loc. Colnic, Jud. Arges

Nr. Crt	Nr cadastral Nr. topografic	Suprafața* (mp)	Observații / Referințe
A1		5.735	Sector cadastral:45 Teren neimprejmuit;

B. Partea II. Proprietari și acte

Inscrieri privitoare la dreptul de proprietate și alte drepturi reale	Referințe
/	
Act Normativ nr. 7, din 13/03/1996 emis de PARLAMENT (art. 13 alin. 15);	
B1	A1
Inscrierea provizorie, drept de PROPRIETATE, dobandit prin Lege, cota actuala 1/1, cota initiala 1/1 1) COMUNA VALEA MARE PRAVAT, CIF:5010196	

C. Partea III. SARCINI .

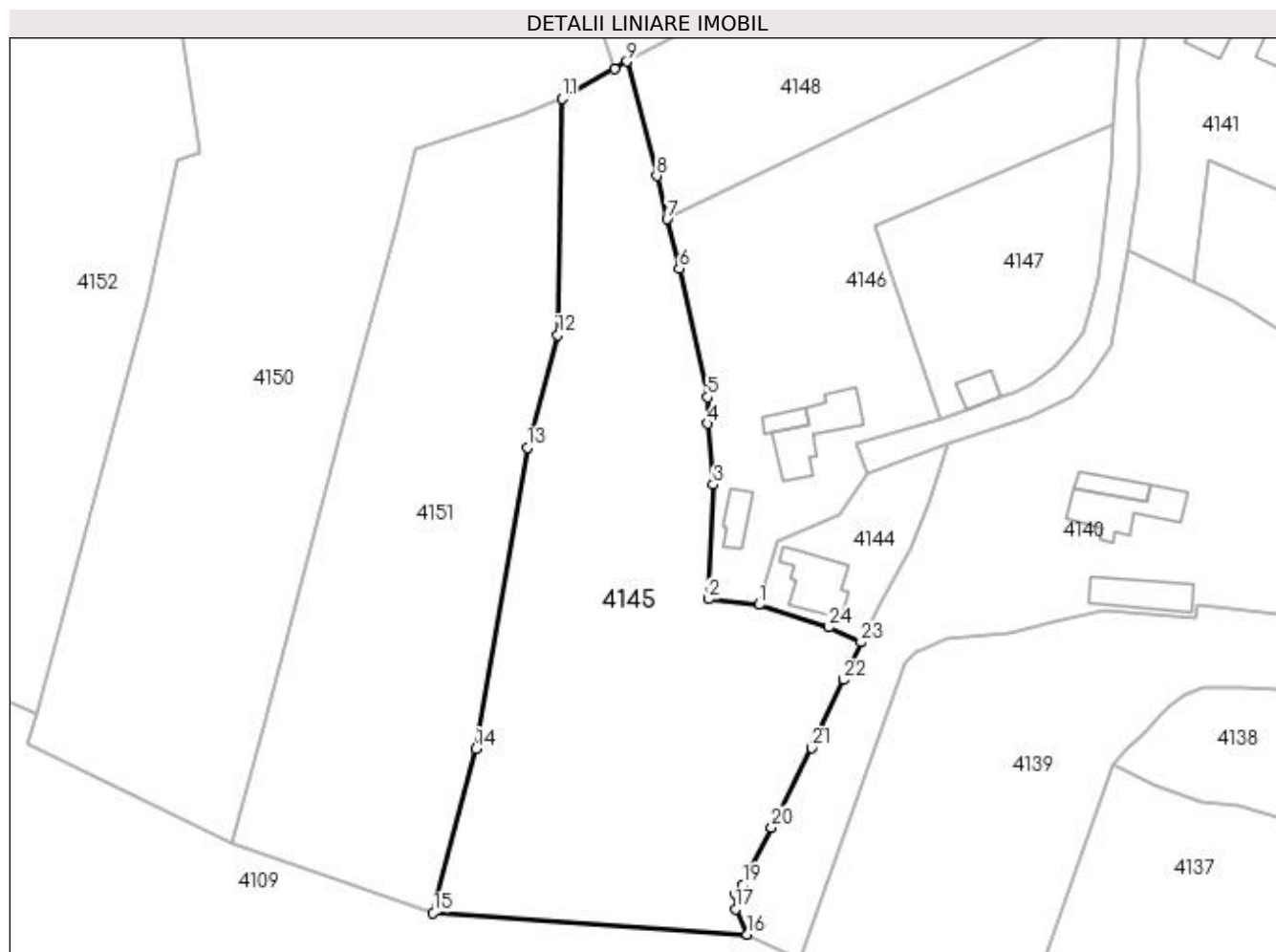
Inscrieri privind dezmembramintele dreptului de proprietate, drepturi reale de garanție și sarcini	Referințe
NU SUNT	

Anexa Nr. 1 La Partea I

Teren

Nr cadastral	Suprafața (mp)*	Observații / Referințe
	5.735	

* Suprafața este determinată în planul de proiecție Stereo 70.



Date referitoare la teren

Crt	Categorie folosință	Intra vilan	Suprafața (mp)	Tarla	Parcelă	Nr. topo	Observații / Referințe
1	arabil	DA	1.405	4	87	-	
2	faneata	DA	4.330	4	87,89,96	-	

Lungime Segmente

1) Valorile lungimilor segmentelor sunt obținute din proiecție în plan.

Punct început	X / Y	Punct sfârșit	X / Y	Lungime segment (** (m)
1	508.002,864 418.537,88	2	507.993,76 418.538,886	9.159
3	507.994,676 418.559,268	4	507.993,626 418.570,146	10.929
5	507.993,614 418.574,897	6	507.988,577 418.597,841	23.49
7	507.986,429 418.606,657	8	507.984,552 418.614,362	7.93

Punct început	X / Y	Punct sfârșit	X / Y	Lungime segment (** (m)
2	507.993,76 418.538,886	3	507.994,676 418.559,268	20.403
4	507.993,626 418.570,146	5	507.993,614 418.574,897	4.751
6	507.988,577 418.597,841	7	507.986,429 418.606,657	9.074
8	507.984,552 418.614,362	9	507.979,281 418.634,78	21.087

Punct început	X / Y	Punct sfârșit	X / Y	Lungime segment (** (m)	Punct început	X / Y	Punct sfârșit	X / Y	Lungime segment (** (m)
9	507.979,281 418.634,78	10	507.977,04 418.633,487	2.587	10	507.977,04 418.633,487	11	507.967,751 418.628,128	10.724
11	507.967,751 418.628,128	12	507.966,897 418.585,956	42.181	12	507.966,897 418.585,956	13	507.961,453 418.565,876	20.805
13	507.961,453 418.565,876	14	507.952,281 418.512,169	54.485	14	507.952,281 418.512,169	15	507.944,676 418.482,902	30.239
15	507.944,676 418.482,902	16	508.000,752 418.479,066	56.207	16	508.000,752 418.479,066	17	507.998,596 418.483,543	4.969
17	507.998,596 418.483,543	18	507.998,632 418.486,281	2.738	18	507.998,632 418.486,281	19	507.999,914 418.487,924	2.084
19	507.999,914 418.487,924	20	508.005,082 418.498,15	11.458	20	508.005,082 418.498,15	21	508.012,26 418.512,316	15.881
21	508.012,26 418.512,316	22	508.017,904 418.524,468	13.399	22	508.017,904 418.524,468	23	508.021,039 418.531,189	7.416
23	508.021,039 418.531,189	24	508.015,312 418.533,844	6.312	24	508.015,312 418.533,844	1	508.002,864 418.537,88	13.086

** Lungimile segmentelor sunt determinate în planul de proiecție Stereo 70 și sunt rotunjite la 1 milimetru.

*** Distanța dintre puncte este formată din segmente cumulate ce sunt mai mici decât valoarea 1 milimetru.

**DATE DESPRE IMOBILUL NR. 4146**

Oficiul de Cadastru și Publicitate Imobiliară ARGES
Biroul de Cadastru și Publicitate Imobiliară Campulung

A. Partea I. Descrierea imobilului

TEREN Intravilan

Adresa: Loc. Colnic, Nr. 25, Jud. Arges, Punct "Acasa"

Nr. Crt	Nr cadastral Nr. topografic	Suprafața* (mp)	Observații / Referințe
A1	80458	3.266	Sector cadastral:45 Teren neimprijmit;

Construcții

Crt	Nr cadastral Nr. topografic	Adresa	Observații / Referințe
A1.1	80458-C1	Loc. Colnic, Nr. 25, Jud. Arges, Punct "Acasa"	Nr. niveluri:2; S. construita la sol:113 mp; S. construita desfasurata:226 mp; Casa P+E
A1.2	80458-C2	Loc. Colnic, Nr. 25, Jud. Arges, Punct "Acasa"	Nr. niveluri:1; S. construita la sol:26 mp; S. construita desfasurata:26 mp; Grajd
A1.3	80458-C3	Loc. Colnic, Nr. 25, Jud. Arges, Punct "Acasa"	Nr. niveluri:1; S. construita la sol:40 mp; S. construita desfasurata:40 mp; Magazie

B. Partea II. Proprietari și acte

Inscrieri privitoare la dreptul de proprietate și alte drepturi reale		Referințe
3633 / 20/03/2012		
Act Notarial nr. 259, din 19/03/2012 emis de TULUCA FILOFTEIA;		
B1	Se infiinteaza cartea funciara 80458 a imobilului cu numarul cadastral 80458/Valea Mare Pravat, rezultat din dezmembrarea imobilului cu numarul cadastral 80416 in scris in cartea funciara 80416;	A1, A1.1, A1.2, A1.3
Act Administrativ nr. 9774, din 18/05/1993 emis de COMISIA JUDETEANA ARGES (act notarial nr. 180/1978/17-04-1978 emis de NOTARIATUL DE STAT LOCAL CAMPULUNG; act notarial nr. 89/2010/12-11-2010 emis de B.N.P. TULUCA FILOFTEIA; in scris sub semnatura privata nr. 25/22-12-2010 emis de P.F.A. CURTASU DORIN; act administrativ nr. 7298/23-12-2010 emis de PRIMARIA VALEA MARE PRAVAT; act administrativ nr. 7303/23-12-2010 emis de PRIMARIA VALEA MARE PRAVAT; act administrativ nr. 7304/23-12-2010 emis de PRIMARIA VALEA MARE PRAVAT; act administrativ nr. 7305/23-12-2010 emis de PRIMARIA VALEA MARE PRAVAT; act administrativ nr. 1068/22-02-2011 emis de PRIMARIA VALEA MARE PRAVAT ; act administrativ nr. 281/05.02.1987 emis de Notariatul de Stat Local Campulung);		
B4	Intabulare, drept de PROPRIETATE, dobandit prin lesire Din Indiviziune, cota actuala 1/1, cota initiala 1/1 1) ROLEA MIHAIL-GAVRIL <i>OBSERVATII: pozitie transcrisa din CF 80416/Valea Mare Pravat, in scrisa prin incheierea nr. 1137 din 01/02/2011;</i>	A1.1, A1.2
B5	Intabulare, drept de PROPRIETATE, dobandit prin Construire, cota actuala 1/1, cota initiala 1/1 1) ROLEA MIHAIL-GAVRIL 2) ROLEA LUMINITA <i>OBSERVATII: pozitie transcrisa din CF 80416/Valea Mare Pravat, in scrisa prin incheierea nr. 1137 din 01/02/2011;</i>	A1.3
3637 / 20/03/2012		
Act Notarial nr. 259, din 19/03/2012 emis de TULUCA FILOFTEIA;		
B7	Intabulare, drept de PROPRIETATE, dobandit prin lesire Din Indiviziune, cota actuala 1/1, cota initiala 1/1 1) ROLEA MIHAIL GAVRIL	A1

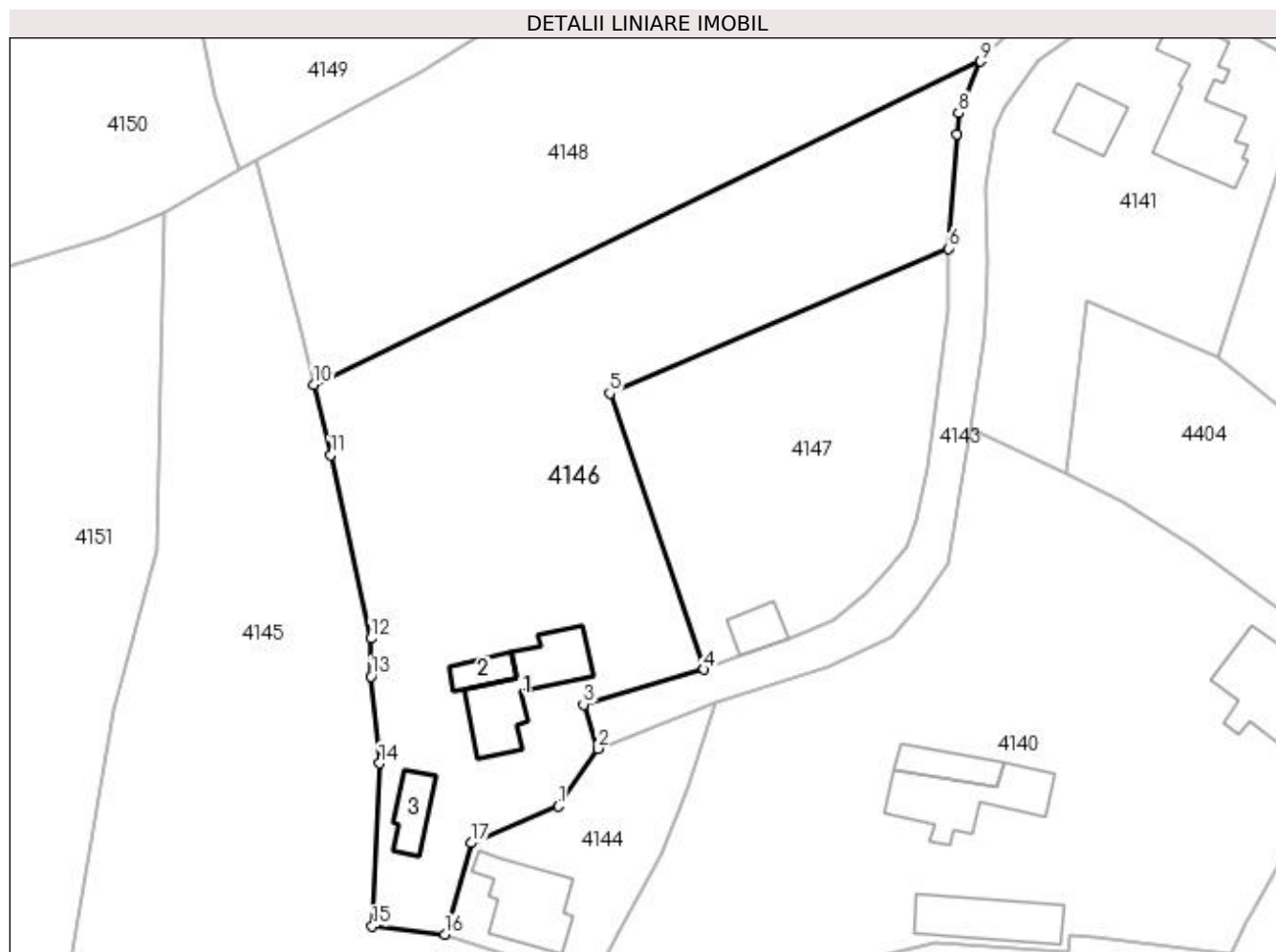
C. Partea III. SARCINI .

Inscrieri privind dezmembramintele dreptului de proprietate, drepturi reale de garanție și sarcini	Referințe
NU SUNT	

Anexa Nr. 1 La Partea I**Teren**

Nr cadastral	Suprafața (mp)*	Observații / Referințe
80458	3.266	

* Suprafața este determinată în planul de proiecție Stereo 70.

**Date referitoare la teren**

Crt	Categorie folosință	Intra vilan	Suprafața (mp)	Tarla	Parcelă	Nr. topo	Observații / Referințe
1	curți constructii	DA	816	4	86,88,89	-	
2	faneata	DA	2.450	4	82,86,88,89	-	

Date referitoare la construcții

Crt	Număr	Destinație construcție	Supraf. (mp)	Situație juridică	Observații / Referințe
A1.1	80458-C1	construcții de locuințe	113	Cu acte	Nr. niveluri:2; S. construita la sol:113 mp; S. construita desfasurata:226 mp; Casa P+E
A1.2	80458-C2	construcții anexa	26	Cu acte	Nr. niveluri:1; S. construita la sol:26 mp; S. construita desfasurata:26 mp; Grajd
A1.3	80458-C3	construcții anexa	40	Cu acte	Nr. niveluri:1; S. construita la sol:40 mp; S. construita desfasurata:40 mp; Magazie

Lungime Segmente

1) Valorile lungimilor segmentelor sunt obținute din proiecție în plan.

Punct început	X / Y	Punct sfârșit	X / Y	Lungime segment (** (m)
1	508.017,054 418.553,911	2	508.022,049 418.561,117	8.768

Punct început	X / Y	Punct sfârșit	X / Y	Lungime segment (** (m)
2	508.022,049 418.561,117	3	508.020,211 418.566,649	5.829
3	508.020,211 418.566,649	4	508.035,269 418.571,001	15.674
4	508.035,269 418.571,001	5	508.023,487 418.605,535	36.489
5	508.023,487 418.605,535	6	508.065,858 418.623,656	46.083
6	508.065,858 418.623,656	7	508.066,917 418.637,992	14.375
7	508.066,917 418.637,992	8	508.067,168 418.640,606	2.626
8	508.067,168 418.640,606	9	508.069,905 418.647,053	7.004
9	508.069,905 418.647,053	10	507.986,429 418.606,657	92.737
10	507.986,429 418.606,657	11	507.988,577 418.597,841	9.074
11	507.988,577 418.597,841	12	507.993,614 418.574,897	23.49
12	507.993,614 418.574,897	13	507.993,626 418.570,146	4.751
13	507.993,626 418.570,146	14	507.994,676 418.559,268	10.929
14	507.994,676 418.559,268	15	507.993,76 418.538,886	20.403
15	507.993,76 418.538,886	16	508.002,864 418.537,88	9.159
16	508.002,864 418.537,88	17	508.006,13 418.549,297	11.875
17	508.006,13 418.549,297	1	508.017,054 418.553,911	11.858

** Lungimile segmentelor sunt determinate în planul de proiecție Stereo 70 și sunt rotunjite la 1 milimetru.

*** Distanța dintre puncte este formată din segmente cumulate ce sunt mai mici decât valoarea 1 milimetru.

**DATE DESPRE IMOBILUL NR. 4147**

Oficiul de Cadastru și Publicitate Imobiliară ARGES
Biroul de Cadastru și Publicitate Imobiliară Campulung

A. Partea I. Descrierea imobilului

TEREN Intravilan

Adresa: Loc. Colnic, Nr. 25, Jud. Arges, Punct "Acasa"

Nr. Crt	Nr cadastral Nr. topografic	Suprafața* (mp)	Observații / Referințe
A1	80460	Din acte: 1.395 Masurata: 1.357	Sector cadastral:45 Teren neimprejmuit;

Construcții

Crt	Nr cadastral Nr. topografic	Adresa	Observații / Referințe
A1.1		Loc. Colnic, Nr. 25, Jud. Arges, Punct "Acasa"	Nr. niveluri:1; S. construita la sol:32 mp; S. construita desfasurata:32 mp;

B. Partea II. Proprietari și acte

Inscrieri privitoare la dreptul de proprietate și alte drepturi reale		Referințe
3633 / 20/03/2012		
Act Notarial nr. 259, din 19/03/2012 emis de TULUCA FILOFTEIA;		
B1	Se infiinteaza cartea funciara 80460 a imobilului cu numarul cadastral 80460/Valea Mare Pravat, rezultat din dezmembrarea imobilului cu numarul cadastral 80416 in scris in cartea funciara 80416;	A1
3643 / 20/03/2012		
Act Notarial nr. 264, din 19/03/2012 emis de TULUCA FILOFTEIA;		
B8	Intabulare, drept de PROPRIETATE, dobandit prin Conventie, cota actuala 1/1, cota initiala 1/1 1) ROLEA MARIA LAURA	A1
/		
Act Normativ nr. 7, din 13/03/1996 emis de PARLAMENT (art. 12 alin. 16);		
B9	Intabulare, drept de PROPRIETATE, dobandit prin Construire, cota actuala 1/1, cota initiala 1/1 1) ROLEA MARIA LAURA	A1.1

C. Partea III. SARCINI .

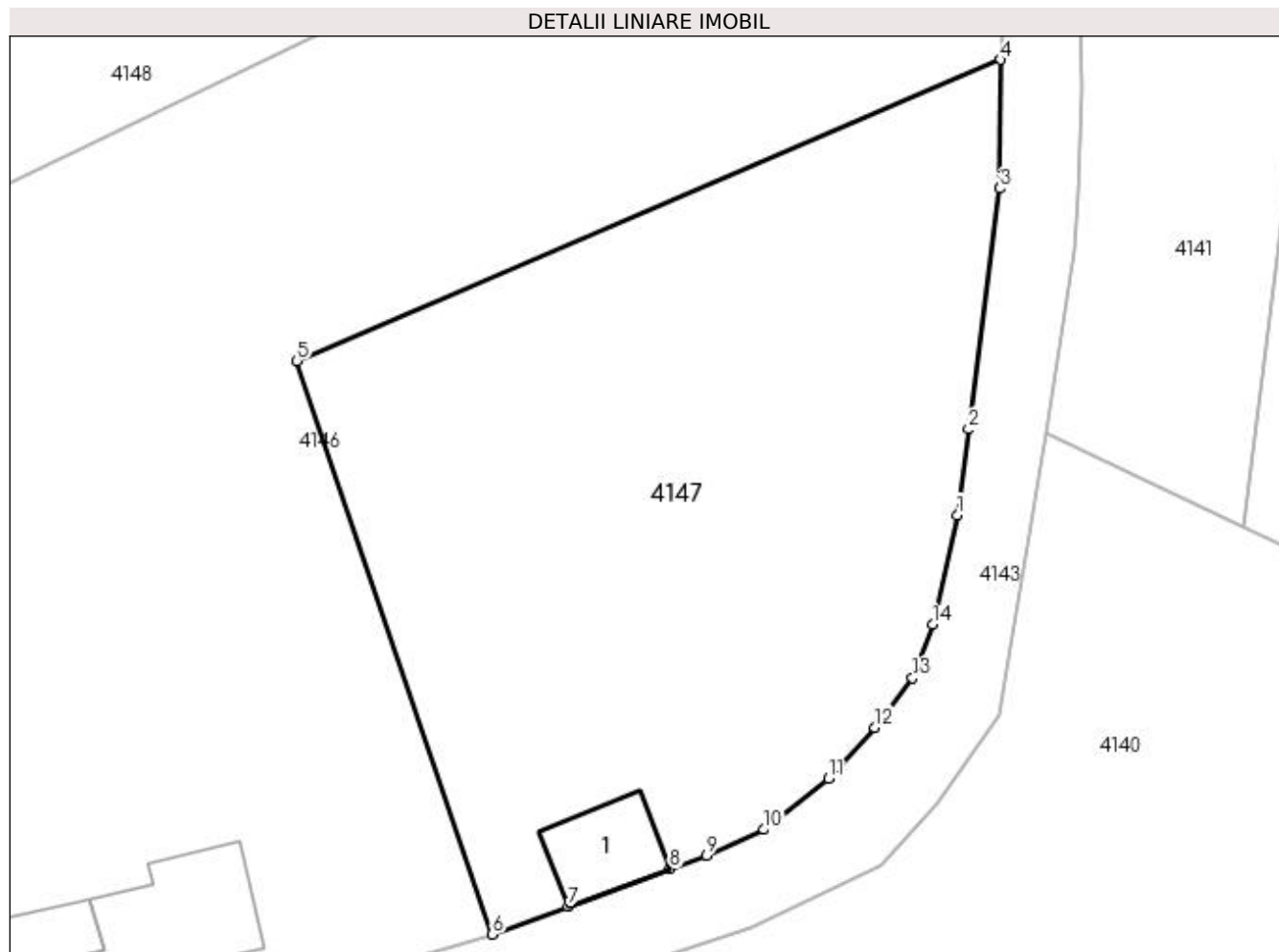
Inscrieri privind dezmembramintele dreptului de proprietate, drepturi reale de garanție și sarcini	Referințe
NU SUNT	

Anexa Nr. 1 La Partea I

Teren

Nr cadastral	Suprafața (mp)*	Observații / Referințe
80460	Din acte: 1.395 Masurata: 1.357	

* Suprafața este determinată în planul de proiecție Stereo 70.



Date referitoare la teren

Crt	Categorie folosință	Intra vilan	Suprafața (mp)	Tarla	Parcelă	Nr. topo	Observații / Referințe
1	faneata	DA	1.357	4	82	-	În act se regăsește P86,88,89

Date referitoare la construcții

Crt	Număr	Destinație construcție	Supraf. (mp)	Situație juridică	Observații / Referințe
A1.1		construcții anexa	32	Cu acte	Nr. niveluri:1; S. construita la sol:32 mp; S. construita desfasurata:32 mp;

Lungime Segmente

1) Valorile lungimilor segmentelor sunt obținute din proiecție în plan.

Punct început	X / Y	Punct sfârșit	X / Y	Lungime segment (** (m)
1	508.063,259 418.596,246	2	508.063,942 418.601,405	5.204
2	508.063,942 418.601,405	3	508.065,833 418.615,906	14.624
3	508.065,833 418.615,906	4	508.065,858 418.623,656	7.75
4	508.065,858 418.623,656	5	508.023,487 418.605,535	46.083

Punct început	X / Y	Punct sfârșit	X / Y	Lungime segment (** (m)
5	508.023,487 418.605,535	6	508.035,269 418.571,001	36.489
6	508.035,269 418.571,001	7	508.039,83 418.572,683	4.861
7	508.039,83 418.572,683	8	508.045,958 418.574,942	6.531
8	508.045,958 418.574,942	9	508.048,177 418.575,76	2.365
9	508.048,177 418.575,76	10	508.051,611 418.577,308	3.767
10	508.051,611 418.577,308	11	508.055,504 418.580,386	4.963
11	508.055,504 418.580,386	12	508.058,308 418.583,451	4.154
12	508.058,308 418.583,451	13	508.060,572 418.586,432	3.743
13	508.060,572 418.586,432	14	508.061,78 418.589,654	3.441
14	508.061,78 418.589,654	1	508.063,259 418.596,246	6.756

** Lungimile segmentelor sunt determinate în planul de proiecție Stereo 70 și sunt rotunjite la 1 milimetru.

*** Distanța dintre puncte este formată din segmente cumulate ce sunt mai mici decât valoarea 1 milimetru.

**DATE DESPRE IMOBILUL NR. 4148**

Oficiul de Cadastru și Publicitate Imobiliară ARGES
Biroul de Cadastru și Publicitate Imobiliară Campulung

A. Partea I. Descrierea imobilului

TEREN Intravilan

Adresa: Loc. Colnic, Nr. 25, Jud. Arges, Punct "Acasa"

Nr. Crt	Nr cadastral Nr. topografic	Suprafața* (mp)	Observații / Referințe
A1	80461	3.000	Sector cadastral:45 Teren neimprejmit;

B. Partea II. Proprietari și acte

Inscrieri privitoare la dreptul de proprietate și alte drepturi reale		Referințe
3633 / 20/03/2012		
Act Notarial nr. 259, din 19/03/2012 emis de TULUCA FILOFTEIA;		
B1	Se infiinteaza cartea funciara 80461 a imobilului cu numarul cadastral 80461/Valea Mare Pravat, rezultat din dezmembrarea imobilului cu numarul cadastral 80416 inscris in cartea funciara 80416;	A1
3642 / 20/03/2012		
Act Notarial nr. 259, din 19/03/2012 emis de TULUCA FILOFTEIA;		
B7	Intabulare, drept de PROPRIETATE, dobandit prin lesire Din Indiviziune, cota actuala 1/1, cota initiala 1/1 1) ROLEA GHEORGHE	A1

C. Partea III. SARCINI .

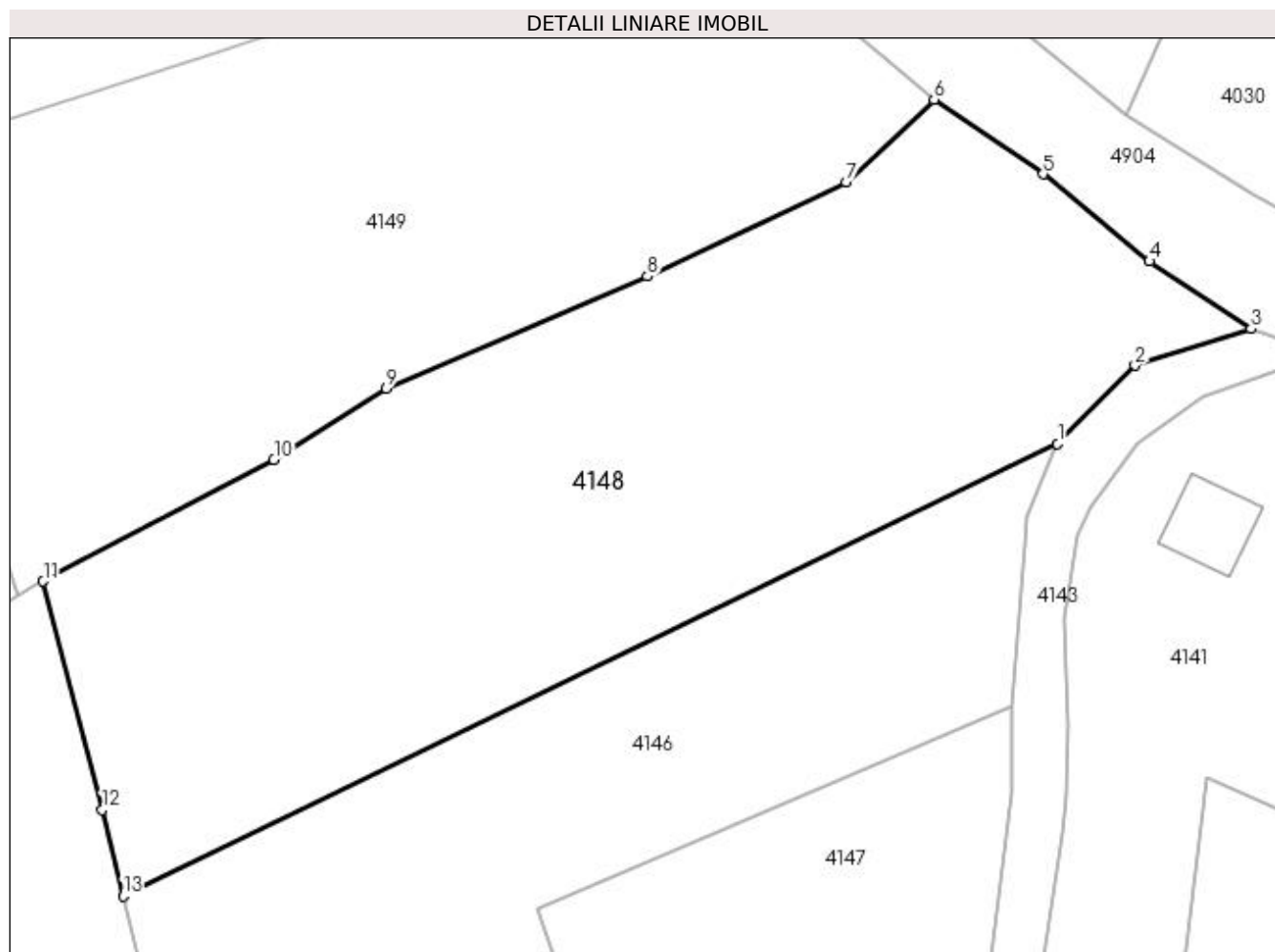
Inscrieri privind dezmembramintele dreptului de proprietate, drepturi reale de garanție și sarcini	Referințe
NU SUNT	

Anexa Nr. 1 La Partea I

Teren

Nr cadastral	Suprafața (mp)*	Observații / Referințe
80461	3.000	

* Suprafața este determinată în planul de proiecție Stereo 70.



Date referitoare la teren

Crt	Categorie folosință	Intra vilan	Suprafața (mp)	Tarla	Parcelă	Nr. topo	Observații / Referințe
1	faneata	DA	3.000	4	82,86	-	În act se regăsește P88,89

Lungime Segmente

1) Valorile lungimilor segmentelor sunt obținute din proiecție în plan.

Punct început	X / Y	Punct sfârșit	X / Y	Lungime segment (** (m)
1	508.069,905 418.647,053	2	508.076,817 418.654,026	9.818
2	508.076,817 418.654,026	3	508.087,174 418.657,323	10.869
3	508.087,174 418.657,323	4	508.078,1 418.663,348	10.892
4	508.078,1 418.663,348	5	508.068,587 418.671,115	12.281
5	508.068,587 418.671,115	6	508.058,856 418.677,774	11.791

Punct început	X / Y	Punct sfârșit	X / Y	Lungime segment (** (m)
6	508.058,856 418.677,774	7	508.051,002 418.670,405	10.77
7	508.051,002 418.670,405	8	508.033,249 418.662,014	19.636
8	508.033,249 418.662,014	9	508.009,942 418.652,0	25.367
9	508.009,942 418.652,0	10	507.999,895 418.645,64	11.891
10	507.999,895 418.645,64	11	507.979,281 418.634,78	23.3
11	507.979,281 418.634,78	12	507.984,552 418.614,362	21.087
12	507.984,552 418.614,362	13	507.986,429 418.606,657	7.93
13	507.986,429 418.606,657	1	508.069,905 418.647,053	92.737

** Lungimile segmentelor sunt determinate în planul de proiecție Stereo 70 și sunt rotunjite la 1 milimetru.

*** Distanța dintre puncte este formată din segmente cumulate ce sunt mai mici decât valoarea 1 milimetru.

**DATE DESPRE IMOBILUL NR. 4149**

Oficiul de Cadastru și Publicitate Imobiliară ARGES
Biroul de Cadastru și Publicitate Imobiliară Campulung

A. Partea I. Descrierea imobilului

TEREN Intravilan

Adresa: Loc. Colnic, Jud. Arges

Nr. Crt	Nr cadastral Nr. topografic	Suprafața* (mp)	Observații / Referințe
A1		2.661	Sector cadastral:45 Teren neimprejmuit;

B. Partea II. Proprietari și acte

Inscrieri privitoare la dreptul de proprietate și alte drepturi reale		Referințe
/		
Act Normativ nr. 7, din 13/03/1996 emis de PARLAMENT (art. 13 alin. 15);		
B1	Inscrierea provizorie, drept de PROPRIETATE, dobandit prin Lege, cota actuala 1/1, cota initiala 1/1 1) COMUNA VALEA MARE PRAVAT, CIF:5010196	A1

C. Partea III. SARCINI .

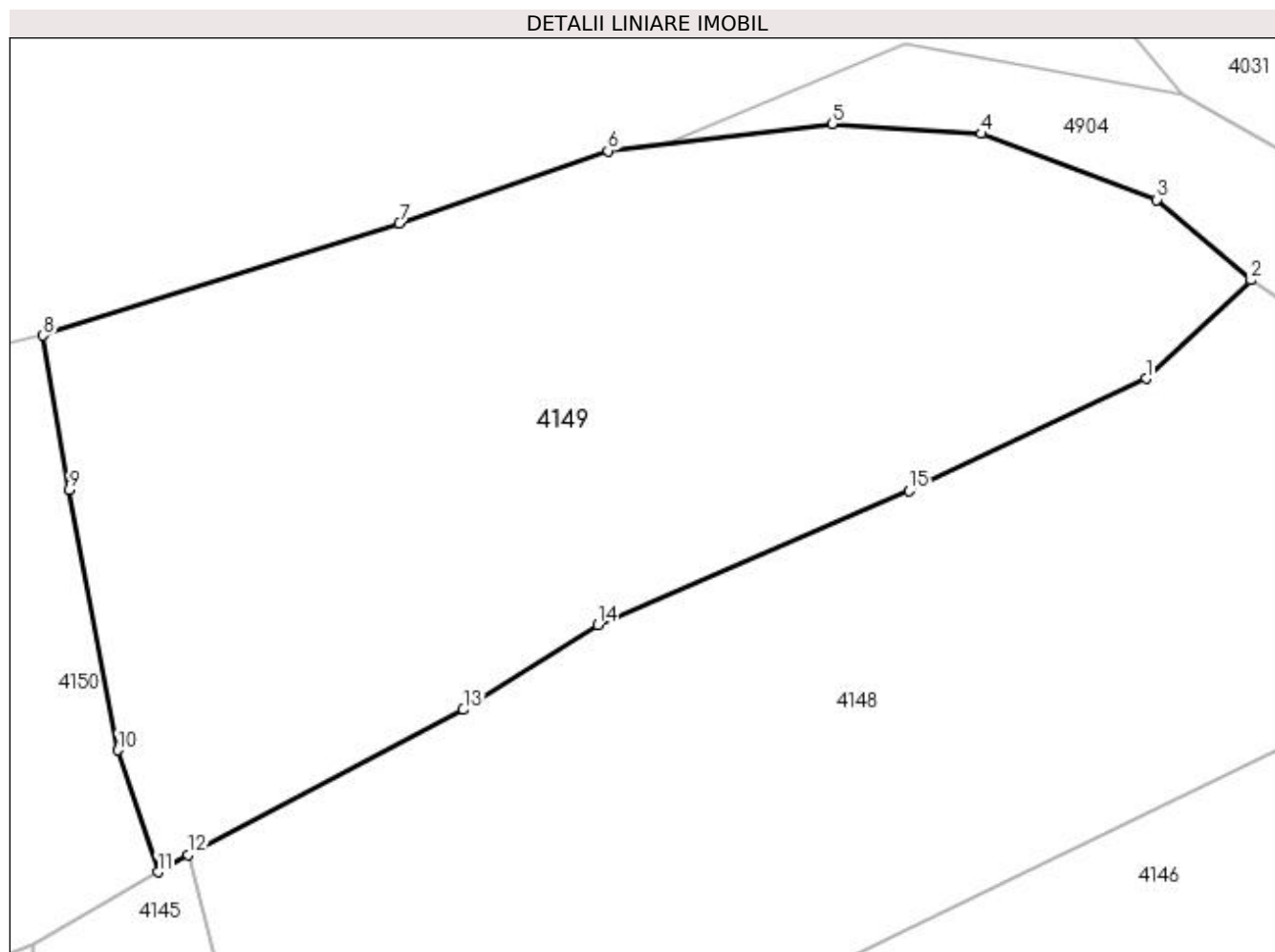
Inscrieri privind dezmembramintele dreptului de proprietate, drepturi reale de garanție și sarcini	Referințe
NU SUNT	

Anexa Nr. 1 La Partea I

Teren

Nr cadastral	Suprafața (mp)*	Observații / Referințe
	2.661	

* Suprafața este determinată în planul de proiecție Stereo 70.



Date referitoare la teren

Crt	Categorie folosință	Intravilan	Suprafața (mp)	Tarla	Parcelă	Nr. topo	Observații / Referințe
1	pasune	DA	2.661	4	83-85	-	Imobil traversat de limita UAT VALEA MARE PRAVAT SI UAT CAMPULUNG

Lungime Segmente

1) Valorile lungimilor segmentelor sunt obținute din proiecție în plan.

Punct început	X / Y	Punct sfârșit	X / Y	Lungime segment (** (m)
1	508.051,002 418.670,405	2	508.058,856 418.677,774	10.77
2	508.058,856 418.677,774	3	508.051,815 418.683,806	9.271
3	508.051,815 418.683,806	4	508.038,686 418.688,741	14.026
4	508.038,686 418.688,741	5	508.027,514 418.689,488	11.197
5	508.027,514 418.689,488	6	508.010,722 418.687,439	16.917

Punct început	X / Y	Punct sfârșit	X / Y	Lungime segment (** (m)
6	508.010,722 418.687,439	7	507.995,111 418.682,012	16.527
7	507.995,111 418.682,012	8	507.968,446 418.673,638	27.949
8	507.968,446 418.673,638	9	507.970,388 418.662,103	11.697
9	507.970,388 418.662,103	10	507.974,051 418.642,615	19.829
10	507.974,051 418.642,615	11	507.977,04 418.633,487	9.605
11	507.977,04 418.633,487	12	507.979,281 418.634,78	2.587
12	507.979,281 418.634,78	13	507.999,895 418.645,64	23.3
13	507.999,895 418.645,64	14	508.009,942 418.652,0	11.891
14	508.009,942 418.652,0	15	508.033,249 418.662,014	25.367
15	508.033,249 418.662,014	1	508.051,002 418.670,405	19.636

** Lungimile segmentelor sunt determinate în planul de proiecție Stereo 70 și sunt rotunjite la 1 milimetru.

*** Distanța dintre puncte este formată din segmente cumulate ce sunt mai mici decât valoarea 1 milimetru.



DATE DESPRE IMOBILUL NR. 4150

Oficiul de Cadastru și Publicitate Imobiliară ARGES
Biroul de Cadastru și Publicitate Imobiliară Campulung

A. Partea I. Descrierea imobilului

TEREN Necunoscut

Adresa: Loc. Colnic, Jud. Arges, Pct., „La Bilcesti” si Pct., „La Rolea”

Nr. Crt.	Nr cadastral Nr. topografic	Suprafața* (mp)	Observații / Referințe
A1	82469	7.900	Sector cadastral:45 Teren neimprejmuit;

B. Partea II. Proprietari și acte

Inscrieri privitoare la dreptul de proprietate și alte drepturi reale		Referințe
2217 / 31/01/2022		
Act Notarial nr. 97, din 28/01/2022 emis de Dejanu Alexandru Nicolae;		
B1	Se infiinteaza cf. 82469 a imobilului cu nr. cad. 82469/Valea Mare Pravăț ca urmare a alipirii urmatoarelor 2 imobile: -- nr.cad.80871cf.80871; -- nr.cad.80892cf.80892;	A1
Act Notarial nr. 213, din 17/03/2014 emis de TULUCA FILOFTEIA;		
B2	Intabulare, drept de PROPRIETATE, dobandit prin Conventie, cota actuala 1/2, cota initiala 1/1 1) DRULĂ ELENA-ANDREEA <i>OBSERVATII: pozitie transcrisa din CF 80871/Valea Mare Pravăț, inscrisa prin incheierea nr. 3100 din 18/03/2014;</i>	A1
Act Notarial nr. 1436, din 10/11/2021 emis de Dejanu Alexandru Nicolae;		
B3	Intabulare, drept de PROPRIETATE- bun propriu, dobandit prin lesire Din Indiviziune, cota actuala 1/2, cota initiala 1/2 1) DRULĂ ELENA-ANDREEA <i>OBSERVATII: pozitie transcrisa din CF 80871/Valea Mare Pravăț, inscrisa prin incheierea nr. 24495 din 10/11/2021;</i>	A1
Hotarare Judecatoreasca nr. 384, din 15/02/2013 emis de JUDECATORIA CAMPULUNG (act administrativ nr. 1906/25-04-2013 emis de PRIMARIA VALEA MARE PRAVAT; act administrativ nr. 1904/25-04-2013 emis de PRIMARIA VALEA MARE PRAVAT;);		
B6	Intabulare, drept de PROPRIETATE, dobandit prin lesire Din Indiviziune, cota actuala 1/1, cota initiala 1/1 1) DRULĂ ELENA-ANDREEA <i>OBSERVATII: pozitie transcrisa din CF 80892/Valea Mare Pravăț, inscrisa prin incheierea nr. 7102 din 29/04/2013;</i>	A1

C. Partea III. SARCINI .

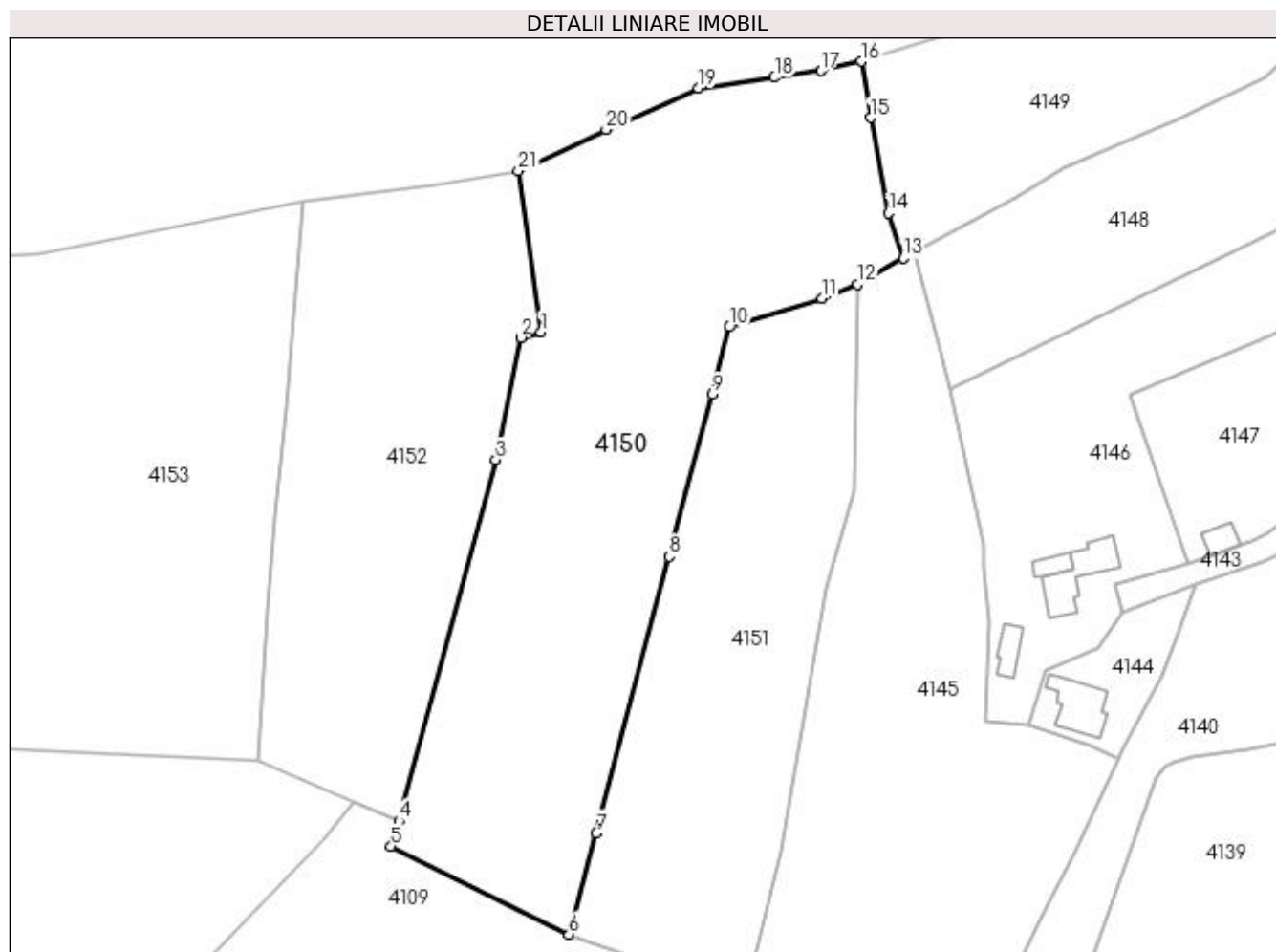
Inscrieri privind dezmembramintele dreptului de proprietate, drepturi reale de garanție și sarcini	Referințe
NU SUNT	

Anexa Nr. 1 La Partea I

Teren

Nr cadastral	Suprafața (mp)*	Observații / Referințe
82469	7.900	

* Suprafața este determinată în planul de proiecție Stereo 70.



Date referitoare la teren

Crt	Categorie folosință	Intra vilan	Suprafața (mp)	Tarla	Parcelă	Nr. topo	Observații / Referințe
1	faneata	DA	4.254	4	85,87	-	conf PUG
2	faneata	NU	3.646	4	85,87	-	

Lungime Segmente

1) Valorile lungimilor segmentelor sunt obținute din proiecție în plan.

Punct început	X / Y	Punct sfârșit	X / Y	Lungime segment (** (m)	Punct început	X / Y	Punct sfârșit	X / Y	Lungime segment (** (m)
1	507.903,018 418.618,36	2	507.898,867 418.617,219	4.305	2	507.898,867 418.617,219	3	507.893,728 418.592,22	25.522
3	507.893,728 418.592,22	4	507.873,959 418.518,381	76.44	4	507.873,959 418.518,381	5	507.872,344 418.513,229	5.399
5	507.872,344 418.513,229	6	507.908,717 418.495,231	40.582	6	507.908,717 418.495,231	7	507.914,27 418.515,97	21.47
7	507.914,27 418.515,97	8	507.929,282 418.572,466	58.456	8	507.929,282 418.572,466	9	507.938,031 418.605,616	34.285

Punct început	X / Y	Punct sfârșit	X / Y	Lungime segment (** (m)
9	507.938,031 418.605,616	10	507.941,512 418.619,348	14.166
11	507.960,425 418.625,182	12	507.967,751 418.628,128	7.896
13	507.977,04 418.633,487	14	507.974,051 418.642,615	9.605
15	507.970,388 418.662,103	16	507.968,446 418.673,638	11.697
17	507.960,175 418.671,734	18	507.950,748 418.670,364	9.526
19	507.935,22 418.668,128	20	507.916,271 418.659,684	20.745
21	507.898,34 418.651,31	1	507.903,018 418.618,36	33.28

Punct început	X / Y	Punct sfârșit	X / Y	Lungime segment (** (m)
10	507.941,512 418.619,348	11	507.960,425 418.625,182	19.792
12	507.967,751 418.628,128	13	507.977,04 418.633,487	10.724
14	507.974,051 418.642,615	15	507.970,388 418.662,103	19.829
16	507.968,446 418.673,638	17	507.960,175 418.671,734	8.487
18	507.950,748 418.670,364	19	507.935,22 418.668,128	15.688
20	507.916,271 418.659,684	21	507.898,34 418.651,31	19.79

** Lungimile segmentelor sunt determinate în planul de proiecție Stereo 70 și sunt rotunjite la 1 milimetru.

*** Distanța dintre puncte este formată din segmente cumulate ce sunt mai mici decât valoarea 1 milimetru.

**DATE DESPRE IMOBILUL NR. 4151**

Oficiul de Cadastru și Publicitate Imobiliară ARGES
Biroul de Cadastru și Publicitate Imobiliară Campulung

A. Partea I. Descrierea imobilului

TEREN Intravilan

Adresa: Loc. Colnic, Jud. Arges, Punct CAMINUL CASEI COLNIC

Nr. Crt	Nr cadastral Nr. topografic	Suprafața* (mp)	Observații / Referințe
A1	81146	4.655	Sector cadastral:45 Teren neimprejmuit;

B. Partea II. Proprietari și acte

Inscrieri privitoare la dreptul de proprietate și alte drepturi reale	Referințe
1833 / 17/02/2015	
Hotarare Judecatoreasca nr. 2933, din 19/09/2001 emis de JUDECATORIA CAMPULUNG (incheiere de indreptare eroare materiala din 14.09.2006 pronuntata de Judecatoria Campulung in dosar nr. 1262/2001; act administrativ (titlu de proprietate) nr. 87307/25-06-1996 emis de CJPSDPAT ARGES; act administrativ (certificat de atestare fiscala) nr. 36/06.01.2015 emis de Primaria comunei Valea Mare Pravat ; act administrativ (adeverinta) nr. 37/06.01.2015 emis de Primaria comunei Valea Mare Pravat; act administrativ (certificat de atestare fiscala) nr. 967/11.03.2015 emis de Primaria comunei Valea Mare Pravat ; act administrativ (adeverinta) nr. 964/11.03.2015 emis de Primaria comunei Valea Mare Pravat);	
B1	Intabulare, drept de PROPRIETATE, dobandit prin Iesire Din Indiviziune, cota actuala 1/1, cota initiala 1/1
	A1
	1) ROLEA ATENA 2) SEBE MAGDALENA

C. Partea III. SARCINI .

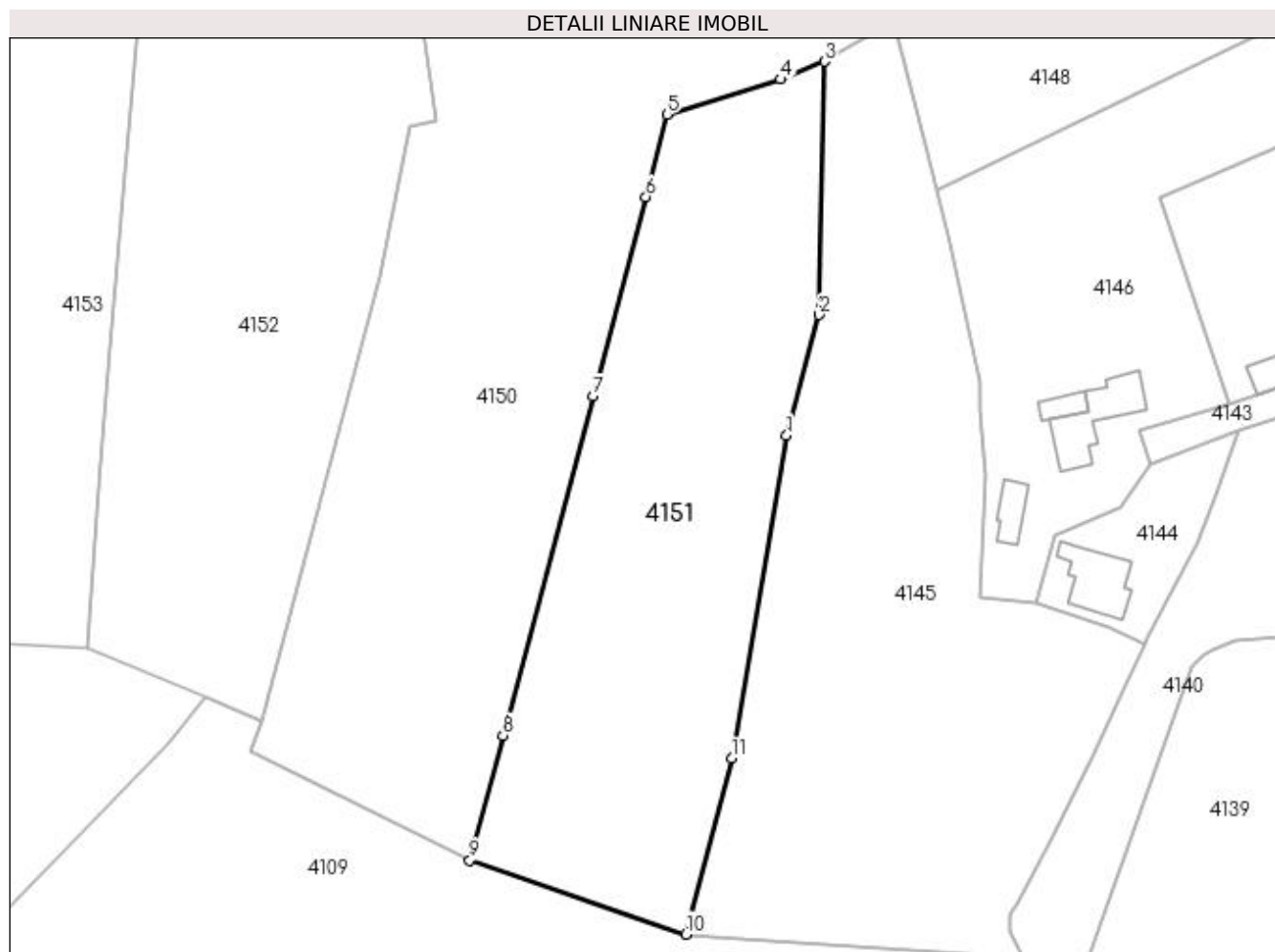
Inscrieri privind dezmembramintele dreptului de proprietate, drepturi reale de garanție și sarcini	Referințe
NU SUNT	

Anexa Nr. 1 La Partea I

Teren

Nr cadastral	Suprafața (mp)*	Observații / Referințe
81146	4.655	

* Suprafața este determinată în planul de proiecție Stereo 70.



Date referitoare la teren

Crt	Categorie folosință	Intra vilan	Suprafața (mp)	Tarla	Parcelă	Nr. topo	Observații / Referințe
1	faneata	DA	4.655	4	87	-	TEREN FARA IESIRE LA DRUMUL PUBLIC

Lungime Segmente

1) Valorile lungimilor segmentelor sunt obținute din proiecție în plan.

Punct început	X / Y	Punct sfârșit	X / Y	Lungime segment (** (m)
1	507.961,453 418.565,876	2	507.966,897 418.585,956	20.805
2	507.966,897 418.585,956	3	507.967,751 418.628,128	42.181
3	507.967,751 418.628,128	4	507.960,425 418.625,182	7.896
4	507.960,425 418.625,182	5	507.941,512 418.619,348	19.792
5	507.941,512 418.619,348	6	507.938,031 418.605,616	14.166

Punct început	X / Y	Punct sfârșit	X / Y	Lungime segment (** (m)
6	507.938,031 418.605,616	7	507.929,282 418.572,466	34.285
7	507.929,282 418.572,466	8	507.914,27 418.515,97	58.456
8	507.914,27 418.515,97	9	507.908,717 418.495,231	21.47
9	507.908,717 418.495,231	10	507.944,676 418.482,902	38.014
10	507.944,676 418.482,902	11	507.952,281 418.512,169	30.239
11	507.952,281 418.512,169	1	507.961,453 418.565,876	54.485

** Lungimile segmentelor sunt determinate în planul de proiecție Stereo 70 și sunt rotunjite la 1 milimetru.

*** Distanța dintre puncte este formată din segmente cumulate ce sunt mai mici decât valoarea 1 milimetru.

**DATE DESPRE IMOBILUL NR. 4152**

Oficiul de Cadastru și Publicitate Imobiliară ARGES
Biroul de Cadastru și Publicitate Imobiliară Campulung

A. Partea I. Descrierea imobilului

TEREN Extravilan

Adresa: Jud. Arges, PUNCT COLNIC

Nr. Crt	Nr cadastral Nr. topografic	Suprafața* (mp)	Observații / Referințe
A1	81153	Din acte: 5.000 Masurata: 5.149	Sector cadastral:45 Teren imprejmuit;

B. Partea II. Proprietari și acte

Inscrieri privitoare la dreptul de proprietate și alte drepturi reale		Referințe
9283 / 07/07/2015		
Act Notarial nr. 988, din 06/07/2015 emis de IONESCU CORNELIA;		
B6	Intabulare, drept de PROPRIETATE, dobandit prin Conventie, cota actuala 1/1, cota initiala 1/1 1) CRETU ION 2) CRETU MIOARA, soti	A1

C. Partea III. SARCINI .

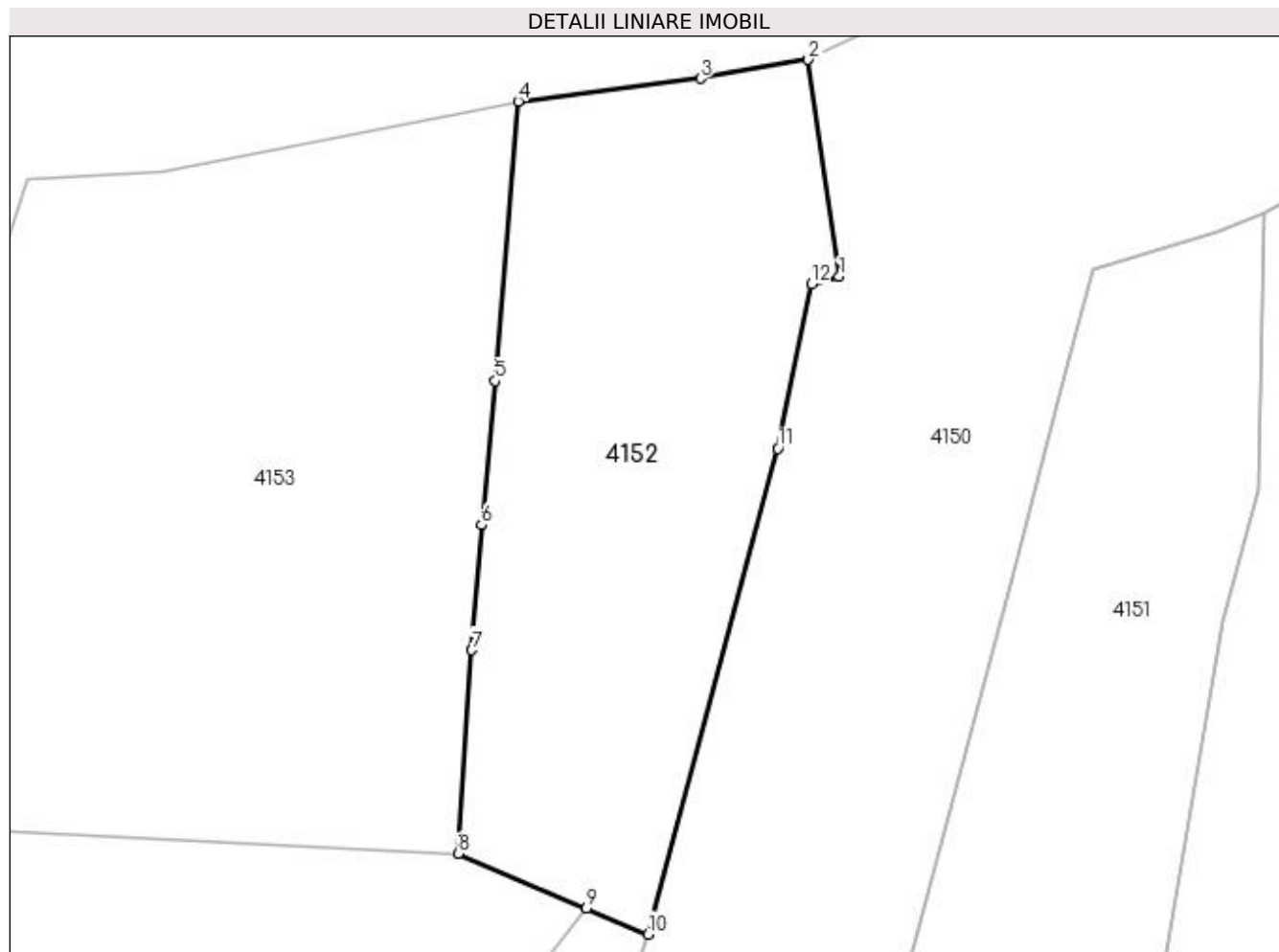
Inscrieri privind dezmembramintele dreptului de proprietate, drepturi reale de garanție și sarcini	Referințe
NU SUNT	

Anexa Nr. 1 La Partea I

Teren

Nr cadastral	Suprafața (mp)*	Observații / Referințe
81153	Din acte: 5.000 Masurata: 5.149	

* Suprafața este determinată în planul de proiecție Stereo 70.



Date referitoare la teren

Crt	Categorie folosință	Intra vilan	Suprafața (mp)	Tarla	Parcelă	Nr. topo	Observații / Referințe
1	faneata	NU	5.149	4	87	-	Imobil traversat de limita UAT VALEA MARE PRAVAT SI UAT CAMPULUNG

Lungime Segmente

1) Valorile lungimilor segmentelor sunt obținute din proiecție în plan.

Punct început	X / Y	Punct sfârșit	X / Y	Lungime segment (** (m)
1	507.903,018 418.618,36	2	507.898,34 418.651,31	33.28
2	507.898,34 418.651,31	3	507.881,971 418.648,432	16.62
3	507.881,971 418.648,432	4	507.854,232 418.644,98	27.953
4	507.854,232 418.644,98	5	507.850,771 418.602,496	42.625
5	507.850,771 418.602,496	6	507.848,673 418.580,569	22.027

Punct început	X / Y	Punct sfârșit	X / Y	Lungime segment (** (m)
6	507.848,673 418.580,569	7	507.847,156 418.561,601	19.029
7	507.847,156 418.561,601	8	507.845,103 418.530,638	31.031
8	507.845,103 418.530,638	9	507.864,628 418.522,344	21.214
9	507.864,628 418.522,344	10	507.873,959 418.518,381	10.138
10	507.873,959 418.518,381	11	507.893,728 418.592,22	76.44
11	507.893,728 418.592,22	12	507.898,867 418.617,219	25.522
12	507.898,867 418.617,219	1	507.903,018 418.618,36	4.305

** Lungimile segmentelor sunt determinate în planul de proiecție Stereo 70 și sunt rotunjite la 1 milimetru.

*** Distanța dintre puncte este formată din segmente cumulate ce sunt mai mici decât valoarea 1 milimetru.

**DATE DESPRE IMOBILUL NR. 4153**

Oficiul de Cadastru și Publicitate Imobiliară ARGES
Biroul de Cadastru și Publicitate Imobiliară Campulung

A. Partea I. Descrierea imobilului

TEREN Extravilan

Nr. cadastral vechi:326

Adresa: Jud. Arges

Nr. Crt	Nr cadastral Nr. topografic	Suprafața* (mp)	Observații / Referințe
A1		Din acte: 10.000 Masurata: 8.261	Sector cadastral:45 Teren neimprejmuit;

B. Partea II. Proprietari și acte

Inscrieri privitoare la dreptul de proprietate și alte drepturi reale		Referințe
/		
Act Administrativ nr. 43342, din 05/05/1994 emis de CJPSDPAT ARGES;		
B1	Intabulare, drept de PROPRIETATE, dobandit prin Reconstituire, cota actuala 1/1, cota initiala 1/1 1) CATRINESCU GHEORGHE, lipsă CNP 2) MITU ELENA, lipsă CNP 3) CATRINESCU ION, lipsă CNP	A1

C. Partea III. SARCINI .

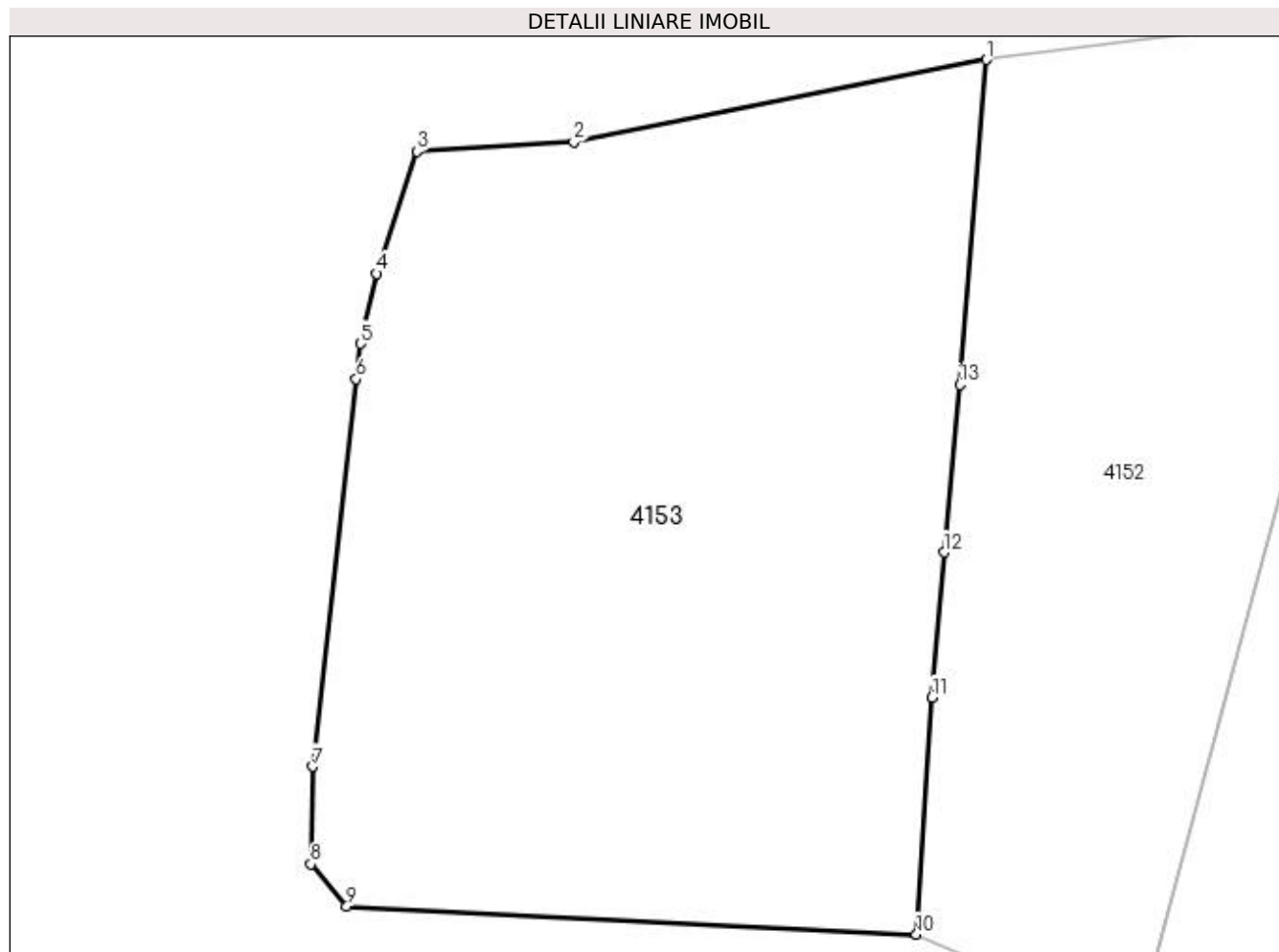
Inscrieri privind dezmembramintele dreptului de proprietate, drepturi reale de garanție și sarcini	Referințe
NU SUNT	

Anexa Nr. 1 La Partea I

Teren

Nr cadastral	Suprafața (mp)*	Observații / Referințe
	Din acte: 10.000 Masurata: 8.261	

* Suprafața este determinată în planul de proiecție Stereo 70.



Date referitoare la teren

Crt	Categorie folosință	Intra vilan	Suprafața (mp)	Tarla	Parcelă	Nr. topo	Observații / Referințe
1	faneata	NU	8.261	4	87	-	Diferenta de suprafata se regaseste pe UAT CAMPULUNG:Imobil traversat de limita UAT VALEA MARE PRAVAT SI UAT CAMPULUNG

Lungime Segmente

1) Valorile lungimilor segmentelor sunt obținute din proiecție în plan.

Punct început	X / Y	Punct sfârșit	X / Y	Lungime segment (** (m)
1	507.854,232 418.644,98	2	507.800,299 418.634,187	55.002
2	507.800,299 418.634,187	3	507.779,766 418.633,007	20.567
3	507.779,766 418.633,007	4	507.774,532 418.617,014	16.828

Punct început	X / Y	Punct sfârșit	X / Y	Lungime segment (** (m)
4	507.774,532 418.617,014	5	507.772,388 418.607,855	9.407
5	507.772,388 418.607,855	6	507.771,866 418.603,213	4.671
6	507.771,866 418.603,213	7	507.766,169 418.552,565	50.967
7	507.766,169 418.552,565	8	507.765,938 418.539,803	12.764
8	507.765,938 418.539,803	9	507.770,623 418.534,302	7.226
9	507.770,623 418.534,302	10	507.845,103 418.530,638	74.57
10	507.845,103 418.530,638	11	507.847,156 418.561,601	31.031
11	507.847,156 418.561,601	12	507.848,673 418.580,569	19.029
12	507.848,673 418.580,569	13	507.850,771 418.602,496	22.027
13	507.850,771 418.602,496	1	507.854,232 418.644,98	42.625

** Lungimile segmentelor sunt determinate în planul de proiecție Stereo 70 și sunt rotunjite la 1 milimetru.

*** Distanța dintre puncte este formată din segmente cumulate ce sunt mai mici decât valoarea 1 milimetru.

**DATE DESPRE IMOBILUL NR. 4154**

Oficiul de Cadastru și Publicitate Imobiliară ARGES
Biroul de Cadastru și Publicitate Imobiliară Campulung

A. Partea I. Descrierea imobilului

TEREN Intravilan

Adresa: Loc. Colnic, Jud. Arges, PUNCTUL ACASA

Nr. Crt	Nr cadastral Nr. topografic	Suprafața* (mp)	Observații / Referințe
A1	82357	257	Sector cadastral:45 Teren neimprijmit;

Construcții

Crt	Nr cadastral Nr. topografic	Adresa	Observații / Referințe
A1.1	82357-C1	Loc. Colnic, Jud. Arges, PUNCTUL ACASA	Nr. niveluri:2; S. construita la sol:63 mp; S. construita desfasurata:126 mp; LOCUINTA CONSTRUITA IN ANUL 1996, DIN CARAMIDA ACOPERITA CU TABLA
A1.2	82357-C2	Loc. Colnic, Jud. Arges, PUNCTUL ACASA	Nr. niveluri:1; S. construita la sol:31 mp; S. construita desfasurata:31 mp; ANEXA CONSTRUITA IN ANUL 1972, DIN BOLTARI CU ACOPERIS DIN TIGLA.

B. Partea II. Proprietari și acte

Inscrieri privitoare la dreptul de proprietate și alte drepturi reale		Referințe
13640 / 25/06/2021		
Act Notarial nr. 966, din 25/06/2021 emis de ZIPISI ANDREEA BIANCA;		
B1	Se infiinteaza cartea funciara 82357 a imobilului cu numarul cadastral 82357 / UAT Valea Mare Pravăț, rezultat din dezmembrarea imobilului cu numarul cadastral 82334 in scris in cartea funciara 82334;	A1
13644 / 25/06/2021		
Act Notarial nr. 968, din 25/06/2021 emis de ZIPISI ANDREEA BIANCA;		
B6	Intabulare, drept de PROPRIETATE-bun propriu, dobandit prin Conventie, cota actuala 1/1, cota initiala 1/1 1) ȚUȚUIANU NARCIS-IONUȚ	A1, A1.1, A1.2

C. Partea III. SARCINI .

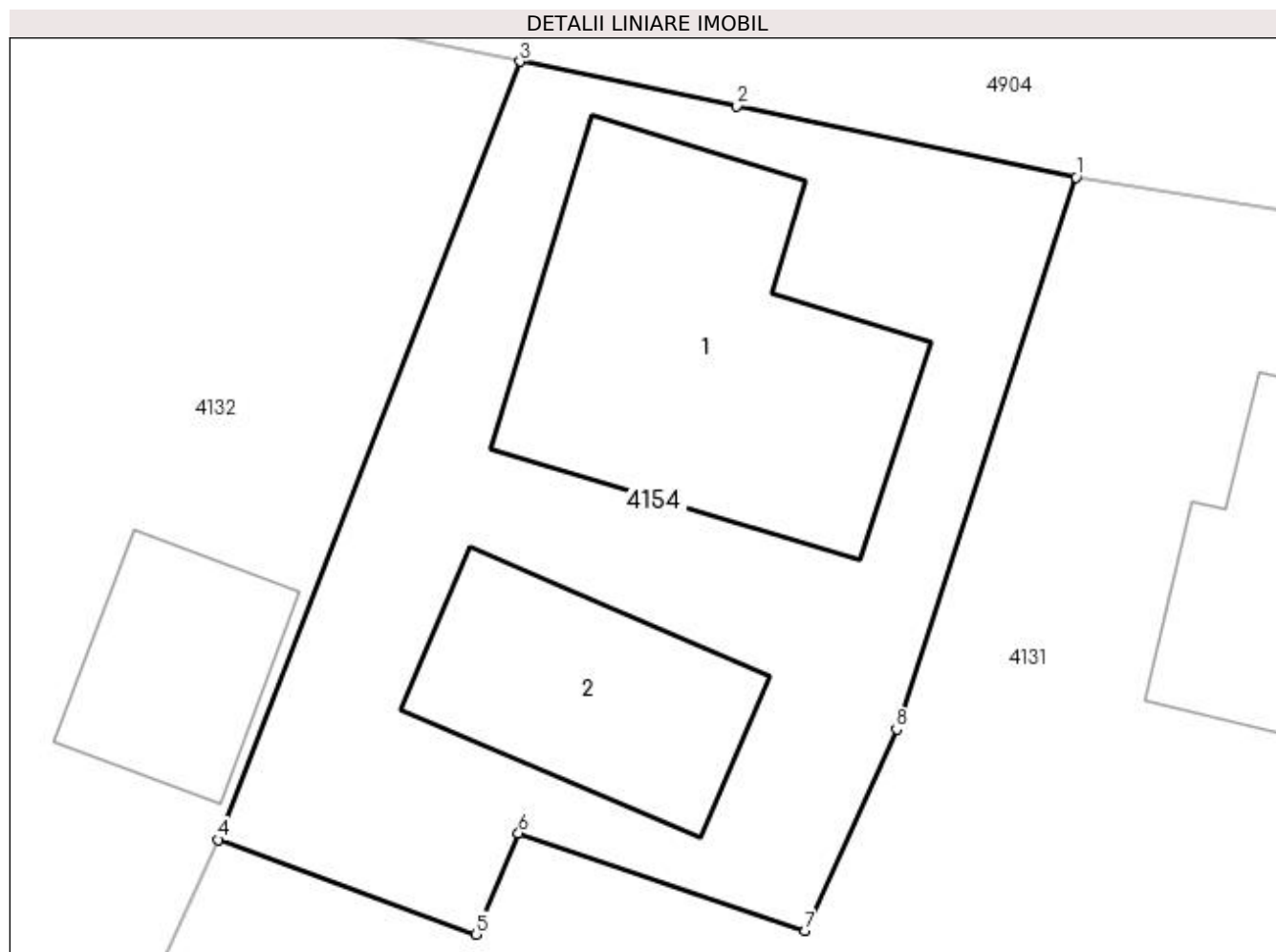
Inscrieri privind dezmembramintele dreptului de proprietate, drepturi reale de garanție și sarcini	Referințe
NU SUNT	

Anexa Nr. 1 La Partea I

Teren

Nr cadastral	Suprafața (mp)*	Observații / Referințe
82357	257	

* Suprafața este determinată în planul de proiecție Stereo 70.



Date referitoare la teren

Crt	Categorie folosință	Intravilan	Suprafața (mp)	Tarla	Parcelă	Nr. topo	Observații / Referințe
1	curți constructii	DA	257	4	116,115	-	

Date referitoare la construcții

Crt	Număr	Destinație construcție	Supraf. (mp)	Situație juridică	Observații / Referințe
A1.1	82357-C1	construcții de locuințe	63	Cu acte	Nr. niveluri:2; S. construita la sol:63 mp; S. construita desfasurata:126 mp; LOCUINTA CONSTRUITA IN ANUL 1996, DIN CARAMIDA ACOPERITA CU TABLA
A1.2	82357-C2	construcții anexa	31	Cu acte	Nr. niveluri:1; S. construita la sol:31 mp; S. construita desfasurata:31 mp; ANEXA CONSTRUITA IN ANUL 1972, DIN BOLTARI CU ACOPERIS DIN TIGLA.

Lungime Segmente

1) Valorile lungimilor segmentelor sunt obținute din proiecție în plan.

Punct început	X / Y	Punct sfârșit	X / Y	Lungime segment (** (m))
1	508.300,15 418.451,25	2	508.292,25 418.452,905	8.071

Punct început	X / Y	Punct sfârșit	X / Y	Lungime segment (** (m)
2	508.292,25 418.452,905	3	508.287,201 418.453,941	5.154
3	508.287,201 418.453,941	4	508.280,174 418.435,82	19.436
4	508.280,174 418.435,82	5	508.286,175 418.433,619	6.392
5	508.286,175 418.433,619	6	508.287,167 418.435,975	2.556
6	508.287,167 418.435,975	7	508.293,841 418.433,7	7.051
7	508.293,841 418.433,7	8	508.295,972 418.438,394	5.155
8	508.295,972 418.438,394	1	508.300,15 418.451,25	13.518

** Lungimile segmentelor sunt determinate în planul de proiecție Stereo 70 și sunt rotunjite la 1 milimetru.

*** Distanța dintre puncte este formată din segmente cumulate ce sunt mai mici decât valoarea 1 milimetru.

**DATE DESPRE IMOBILUL NR. 4155**

Oficiul de Cadastru și Publicitate Imobiliară ARGES
Biroul de Cadastru și Publicitate Imobiliară Campulung

A. Partea I. Descrierea imobilului

TEREN Intravilan

Adresa: Loc. Colnic, Jud. Arges

Nr. Crt	Nr cadastral Nr. topografic	Suprafața* (mp)	Observații / Referințe
A1		711	Sector cadastral:45 Teren neimprejmuit;

B. Partea II. Proprietari și acte

Inscrieri privitoare la dreptul de proprietate și alte drepturi reale	Referințe
/	
Act Normativ nr. 7, din 13/03/1996 emis de PARLAMENT (art. 13 alin. 15);	
B1	A1
Inscrierea provizorie, drept de PROPRIETATE, dobandit prin Lege, cota actuala 1/1, cota initiala 1/1 1) COMUNA VALEA MARE PRAVAT, CIF:5010196	

C. Partea III. SARCINI .

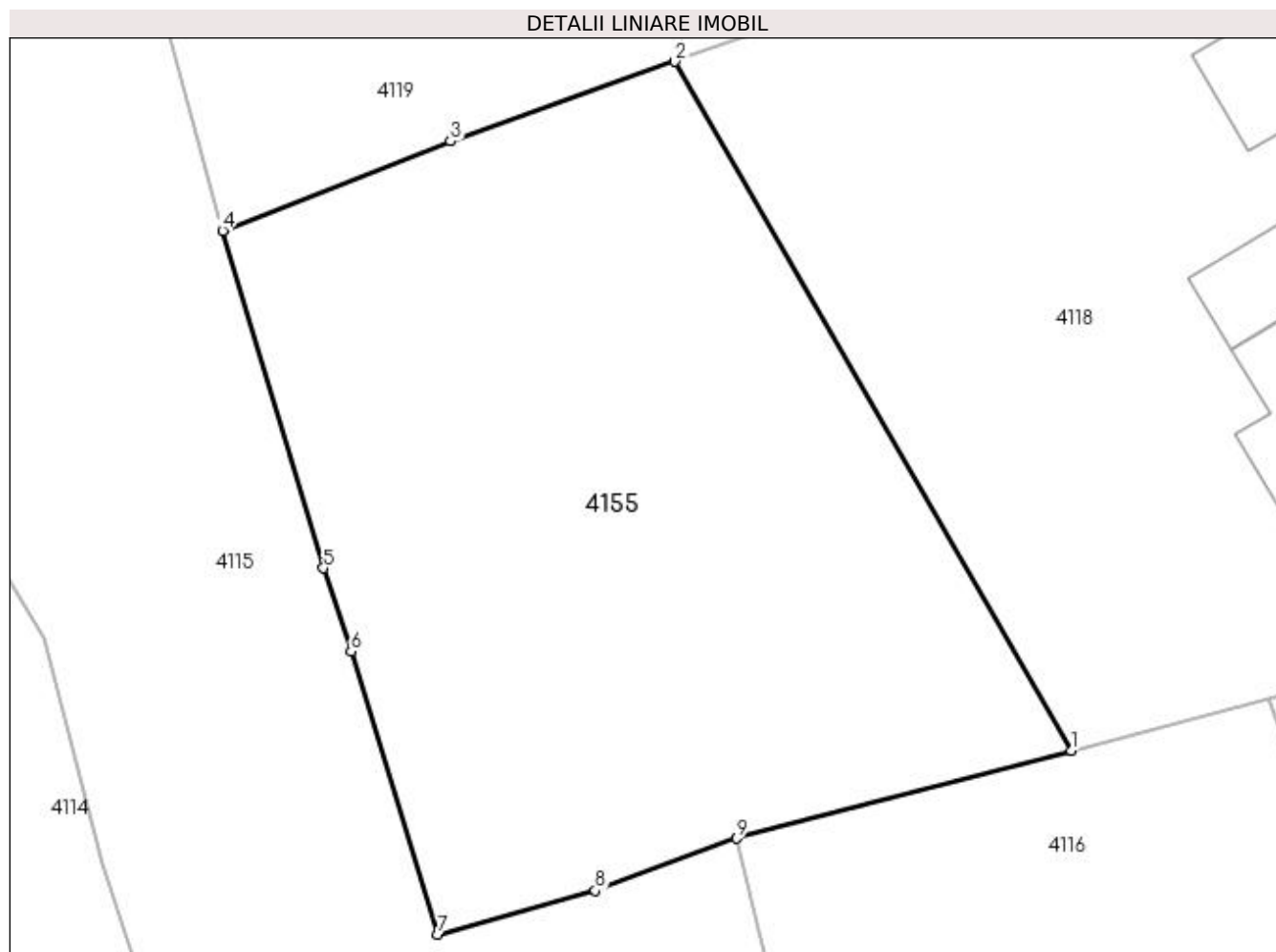
Inscrieri privind dezmembramintele dreptului de proprietate, drepturi reale de garanție și sarcini	Referințe
NU SUNT	

Anexa Nr. 1 La Partea I

Teren

Nr cadastral	Suprafața (mp)*	Observații / Referințe
	711	

* Suprafața este determinată în planul de proiecție Stereo 70.



Date referitoare la teren

Crt	Categorie folosință	Intra vilan	Suprafața (mp)	Tarla	Parcelă	Nr. topo	Observații / Referințe
1	faneata	DA	711	4	130,136	-	

Lungime Segmente

1) Valorile lungimilor segmentelor sunt obținute din proiecție în plan.

Punct început	X / Y	Punct sfârșit	X / Y	Lungime segment (** (m)
1	508.462,983 418.358,217	2	508.446,865 418.386,182	32.277
2	508.446,865 418.386,182	3	508.437,76 418.382,944	9.664
3	508.437,76 418.382,944	4	508.428,503 418.379,32	9.941
4	508.428,503 418.379,32	5	508.432,6 418.365,624	14.296
5	508.432,6 418.365,624	6	508.433,726 418.362,238	3.568

Punct început	X / Y	Punct sfârșit	X / Y	Lungime segment (** (m)
6	508.433,726 418.362,238	7	508.437,251 418.350,757	12.01
7	508.437,251 418.350,757	8	508.443,637 418.352,534	6.629
8	508.443,637 418.352,534	9	508.449,374 418.354,653	6.116
9	508.449,374 418.354,653	1	508.462,983 418.358,217	14.068

** Lungimile segmentelor sunt determinate în planul de proiecție Stereo 70 și sunt rotunjite la 1 milimetru.

*** Distanța dintre puncte este formată din segmente cumulate ce sunt mai mici decât valoarea 1 milimetru.

**DATE DESPRE IMOBILUL NR. 4156**

Oficiul de Cadastru și Publicitate Imobiliară ARGES
Biroul de Cadastru și Publicitate Imobiliară Campulung

A. Partea I. Descrierea imobilului

TEREN Intravilan

Adresa: Loc. Colnic, Jud. Arges

Nr. Crt	Nr cadastral Nr. topografic	Suprafața* (mp)	Observații / Referințe
A1		733	Sector cadastral:45 Teren neimprejmuit;

B. Partea II. Proprietari și acte

Inscrieri privitoare la dreptul de proprietate și alte drepturi reale	Referințe
/	
Act Normativ nr. 7, din 13/03/1996 emis de PARLAMENT (art. 13 alin. 15);	
B1	A1
Inscrierea provizorie, drept de PROPRIETATE, dobandit prin Lege, cota actuala 1/1, cota initiala 1/1 1) COMUNA VALEA MARE PRAVAT, CIF:5010196	

C. Partea III. SARCINI .

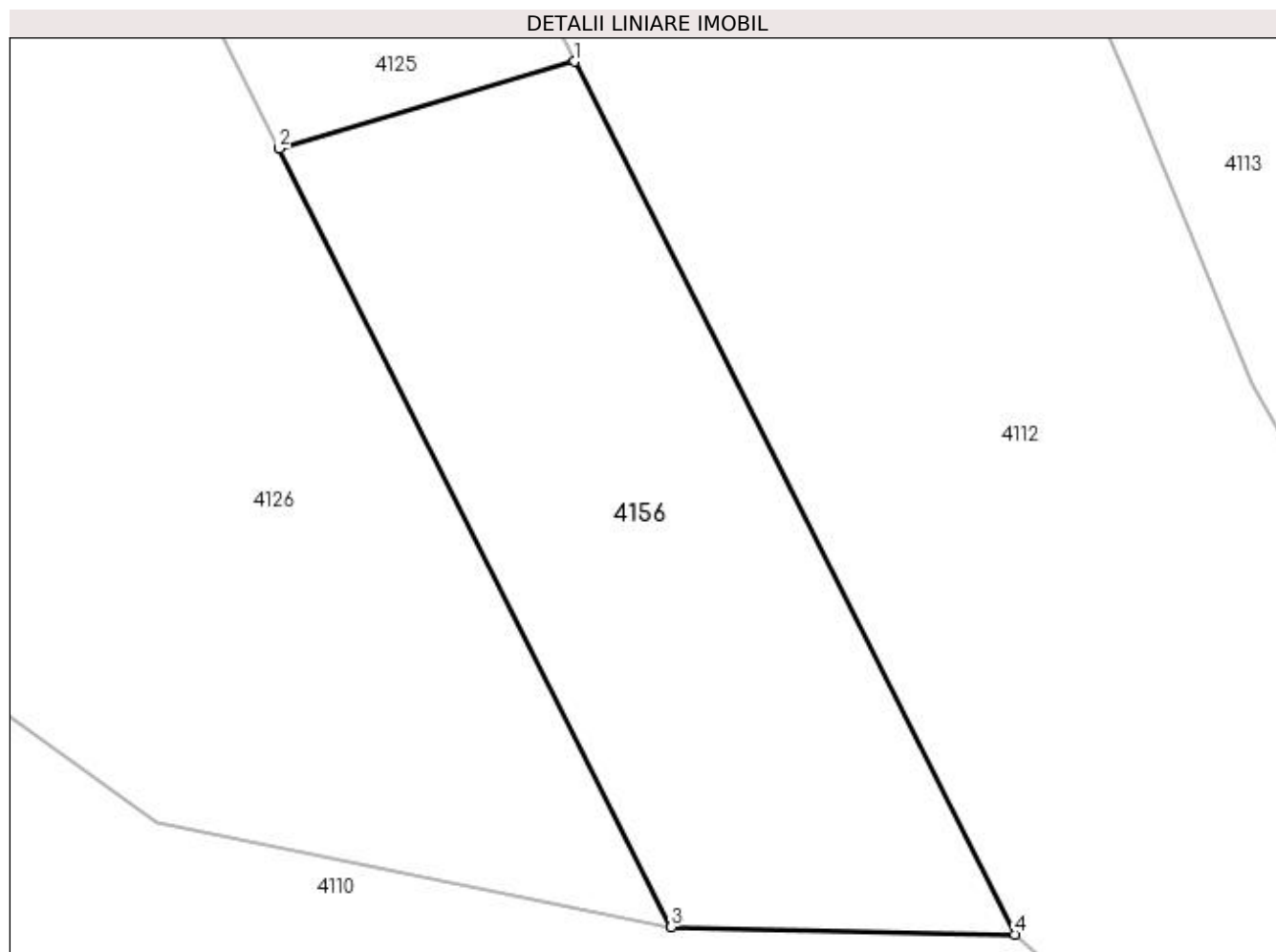
Inscrieri privind dezmembramintele dreptului de proprietate, drepturi reale de garanție și sarcini	Referințe
NU SUNT	

Anexa Nr. 1 La Partea I

Teren

Nr cadastral	Suprafața (mp)*	Observații / Referințe
	733	

* Suprafața este determinată în planul de proiecție Stereo 70.



Date referitoare la teren

Crt	Categorie folosință	Intra vilan	Suprafața (mp)	Tarla	Parcelă	Nr. topo	Observații / Referințe
1	faneata	DA	733	4	113	-	

Lungime Segmente

1) Valorile lungimilor segmentelor sunt obținute din proiecție în plan.

Punct început	X / Y	Punct sfârșit	X / Y	Lungime segment (** (m)
1	508.352,311 418.339,825	2	508.337,217 418.335,373	15.737
2	508.337,217 418.335,373	3	508.357,243 418.295,589	44.54
3	508.357,243 418.295,589	4	508.374,83 418.295,206	17.591
4	508.374,83 418.295,206	1	508.352,311 418.339,825	49.98

**** Lungimile segmentelor sunt determinate în planul de proiecție Stereo 70 și sunt rotunjite la 1 milimetru.**

***** Distanța dintre puncte este formată din segmente cumulate ce sunt mai mici decât valoarea 1 milimetru.**

**DATE DESPRE IMOBILUL NR. 4157**

Oficiul de Cadastru și Publicitate Imobiliară ARGES
Biroul de Cadastru și Publicitate Imobiliară Campulung

A. Partea I. Descrierea imobilului

TEREN Necunoscut

Adresa: Loc. Colnic, Jud. Arges

Nr. Crt	Nr cadastral Nr. topografic	Suprafața* (mp)	Observații / Referințe
A1		315	Sector cadastral:45 Teren neimprejmuit;

B. Partea II. Proprietari și acte

Inscrieri privitoare la dreptul de proprietate și alte drepturi reale	Referințe
/	
Act Normativ nr. 7, din 13/03/1996 emis de PARLAMENT (art. 13 alin. 15);	
B1	A1
Inscrierea provizorie, drept de PROPRIETATE, dobandit prin Lege, cota actuala 1/1, cota initiala 1/1 1) COMUNA VALEA MARE PRAVAT, CIF:5010196	

C. Partea III. SARCINI .

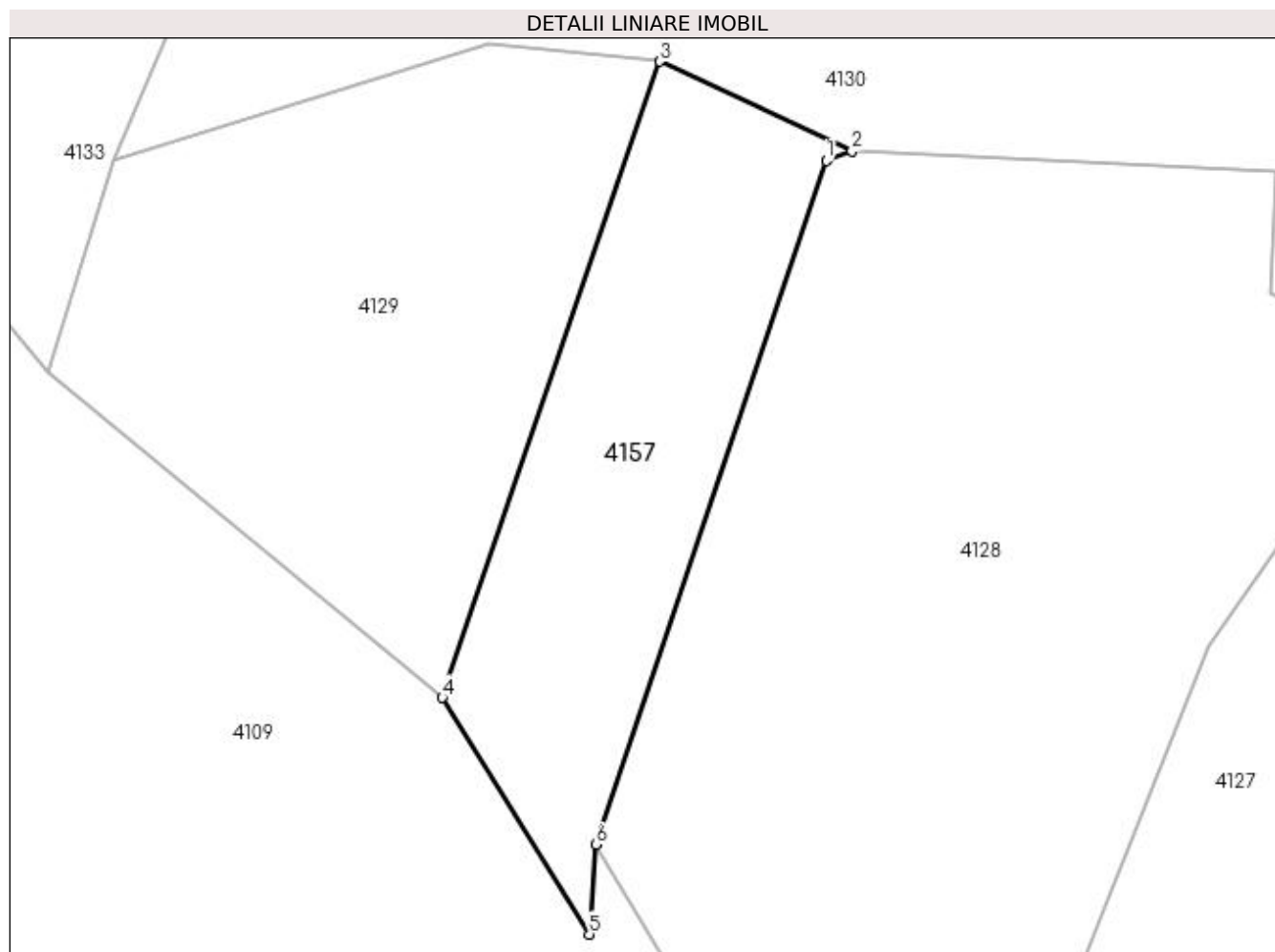
Inscrieri privind dezmembramintele dreptului de proprietate, drepturi reale de garanție și sarcini	Referințe
NU SUNT	

Anexa Nr. 1 La Partea I

Teren

Nr cadastral	Suprafața (mp)*	Observații / Referințe
	315	

* Suprafața este determinată în planul de proiecție Stereo 70.



Date referitoare la teren

Crt	Categorie folosință	Intra vilan	Suprafața (mp)	Tarla	Parcelă	Nr. topo	Observații / Referințe
1	faneata	DA	263	4	112	-	
2	faneata	NU	52	33	596	-	

Lungime Segmente

1) Valorile lungimilor segmentelor sunt obținute din proiecție în plan.

Punct început	X / Y	Punct sfârșit	X / Y	Lungime segment (** (m)
1	508.262,356 418.401,147	2	508.263,562 418.401,608	1.291
2	508.263,562 418.401,608	3	508.254,525 418.405,807	9.965
3	508.254,525 418.405,807	4	508.244,315 418.375,932	31.572
4	508.244,315 418.375,932	5	508.251,235 418.364,814	13.096

Punct început	X / Y	Punct sfârșit	X / Y	Lungime segment (** (m)
5	508.251,235 418.364,814	6	508.251,525 418.369,035	4.231
6	508.251,525 418.369,035	1	508.262,356 418.401,147	33.889

** Lungimile segmentelor sunt determinate în planul de proiecție Stereo 70 și sunt rotunjite la 1 milimetru.

*** Distanța dintre puncte este formată din segmente cumulate ce sunt mai mici decât valoarea 1 milimetru.

**DATE DESPRE IMOBILUL NR. 4158**

Oficiul de Cadastru și Publicitate Imobiliară ARGES
Biroul de Cadastru și Publicitate Imobiliară Campulung

A. Partea I. Descrierea imobilului

TEREN Extravilan

Adresa: Jud. Arges, Punct "Argilă"

Nr. Crt	Nr cadastral Nr. topografic	Suprafața* (mp)	Observații / Referințe
A1		Din acte: 29.800 Masurata: 20.337	Sector cadastral:46 Teren neimprejmuit;

B. Partea II. Proprietari și acte

Inscrieri privitoare la dreptul de proprietate și alte drepturi reale		Referințe
/		
Act Normativ nr. 1705, din 29/11/2006 emis de GUVERNUL ROMÂNIEI (Hotărârea nr.76/26.01.2011 emisă de Guvernul României);		
B1	Intabulare, drept de PROPRIETATE, dobandit prin Lege, cota actuala 1/1, cota initiala 1/1 1) STATUL ROMÂN- DOMENIUL PUBLIC , CIF:999999999999, lipsă CUI	A1
Act Normativ nr. 46, din 19/03/2008 emis de PARLAMENT (Hotărâre nr. 229/04.03.2009 emisă de Guvernul Romaniei; AVIZ CTAS nr. 459/16.12.2019 emis de MINISTERUL MEDIULUI APELOR ȘI PĂDURILOR);		
B2	Intabulare, drept de ADMINISTRARE, dobandit prin Lege, cota actuala 1/1, cota initiala 1/1 1) REGIA NATIONALA A PADURILOR ROMSILVA- DIRECTIA SILVICA ARGES- OCOLUL SILVIC CAMPULUNG , CIF:13992482	A1

C. Partea III. SARCINI .

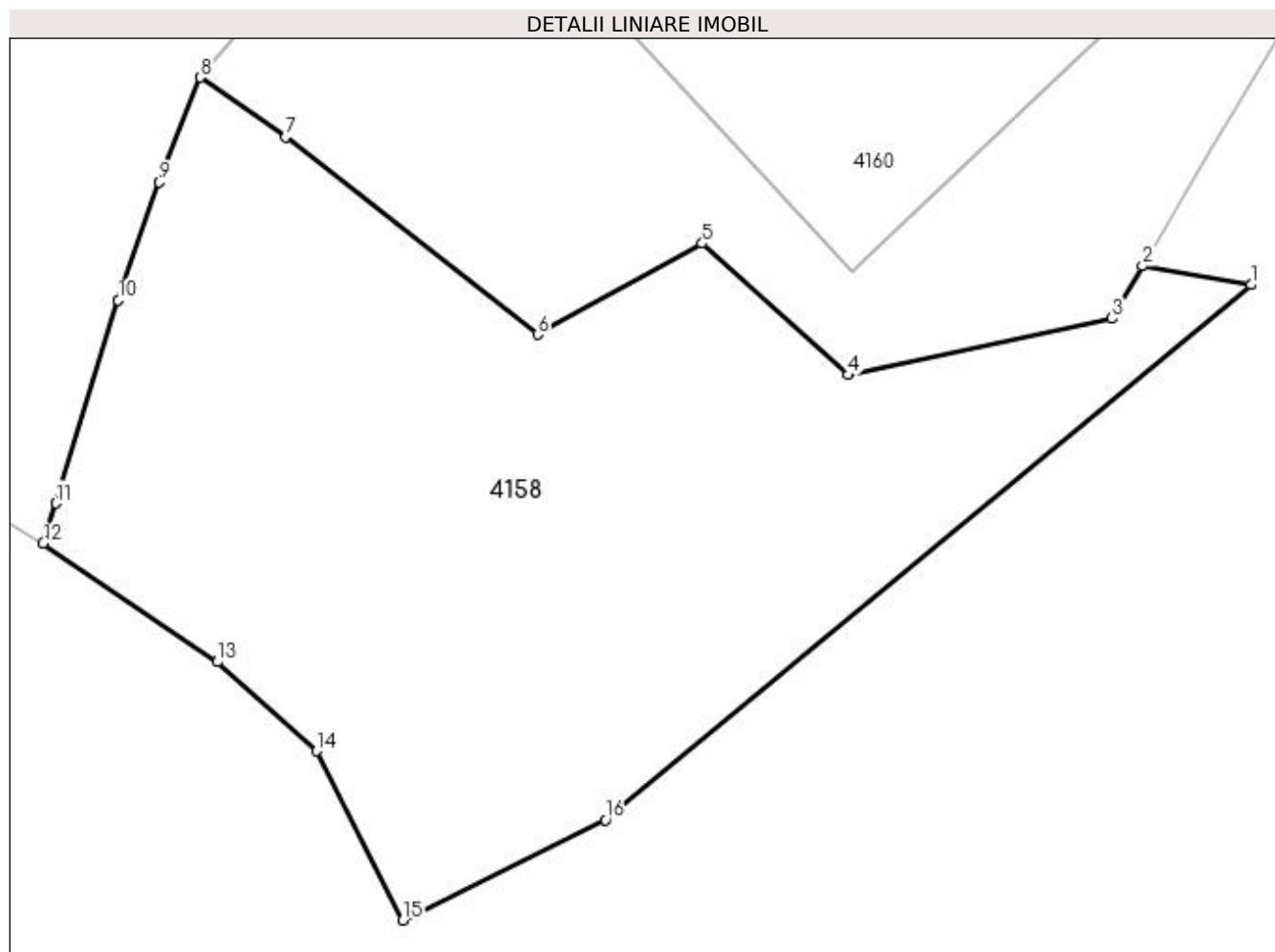
Inscrieri privind dezmembramintele dreptului de proprietate, drepturi reale de garanție și sarcini	Referințe
NU SUNT	

Anexa Nr. 1 La Partea I

Teren

Nr cadastral	Suprafața (mp)*	Observații / Referințe
	Din acte: 29.800 Masurata: 20.337	

* Suprafața este determinată în planul de proiecție Stereo 70.



Date referitoare la teren

Crt	Categorie folosință	Intravilan	Suprafața (mp)	Tarla	Parcelă	Nr. topo	Observații / Referințe
1	padure	NU	20.337	32	566	-	UP I și UA 49A 49B%; Diferența de suprafață se regăsește în UAT Câmpulung

Lungime Segmente

1) Valorile lungimilor segmentelor sunt obținute din proiecție în plan.

Punct început	X / Y	Punct sfârșit	X / Y	Lungime segment (** (m)
1	508.431,754 417.555,491	2	508.408,465 417.559,535	23.638
2	508.408,465 417.559,535	3	508.401,914 417.548,24	13.057
3	508.401,914 417.548,24	4	508.345,255 417.536,133	57.938
4	508.345,255 417.536,133	5	508.313,951 417.564,353	42.146

Punct început	X / Y	Punct sfârșit	X / Y	Lungime segment (** (m)
5	508.313,951 417.564,353	6	508.278,621 417.544,823	40.369
6	508.278,621 417.544,823	7	508.224,565 417.587,242	68.713
7	508.224,565 417.587,242	8	508.206,156 417.599,969	22.38
8	508.206,156 417.599,969	9	508.197,406 417.577,469	24.142
9	508.197,406 417.577,469	10	508.188,594 417.552,156	26.803
10	508.188,594 417.552,156	11	508.175,122 417.508,578	45.613
11	508.175,122 417.508,578	12	508.172,461 417.499,972	9.008
12	508.172,461 417.499,972	13	508.209,836 417.474,563	45.194
13	508.209,836 417.474,563	14	508.231,183 417.455,415	28.676
14	508.231,183 417.455,415	15	508.249,631 417.419,137	40.699
15	508.249,631 417.419,137	16	508.293,134 417.440,708	48.557
16	508.293,134 417.440,708	1	508.431,754 417.555,491	179.974

** Lungimile segmentelor sunt determinate în planul de proiecție Stereo 70 și sunt rotunjite la 1 milimetru.

*** Distanța dintre puncte este formată din segmente cumulate ce sunt mai mici decât valoarea 1 milimetru.

**DATE DESPRE IMOBILUL NR. 4159**

Oficiul de Cadastru și Publicitate Imobiliară ARGES
Biroul de Cadastru și Publicitate Imobiliară Campulung

A. Partea I. Descrierea imobilului

TEREN Extravilan

Adresa: Jud. Arges

Nr. Crt	Nr cadastral Nr. topografic	Suprafața* (mp)	Observații / Referințe
A1		20.000	Sector cadastral:46 Teren neimprejmuit;

B. Partea II. Proprietari și acte

Inscrieri privitoare la dreptul de proprietate și alte drepturi reale		Referințe
/		
Act Normativ nr. 7, din 13/03/1996 emis de PARLAMENT (art. 13 alin. 15);		
B1	Inscrierea provizorie, drept de PROPRIETATE, dobandit prin Lege, cota actuala 1/1, cota initiala 1/1 1) COMUNA VALEA MARE PRAVAT, CIF:5010196	A1

C. Partea III. SARCINI .

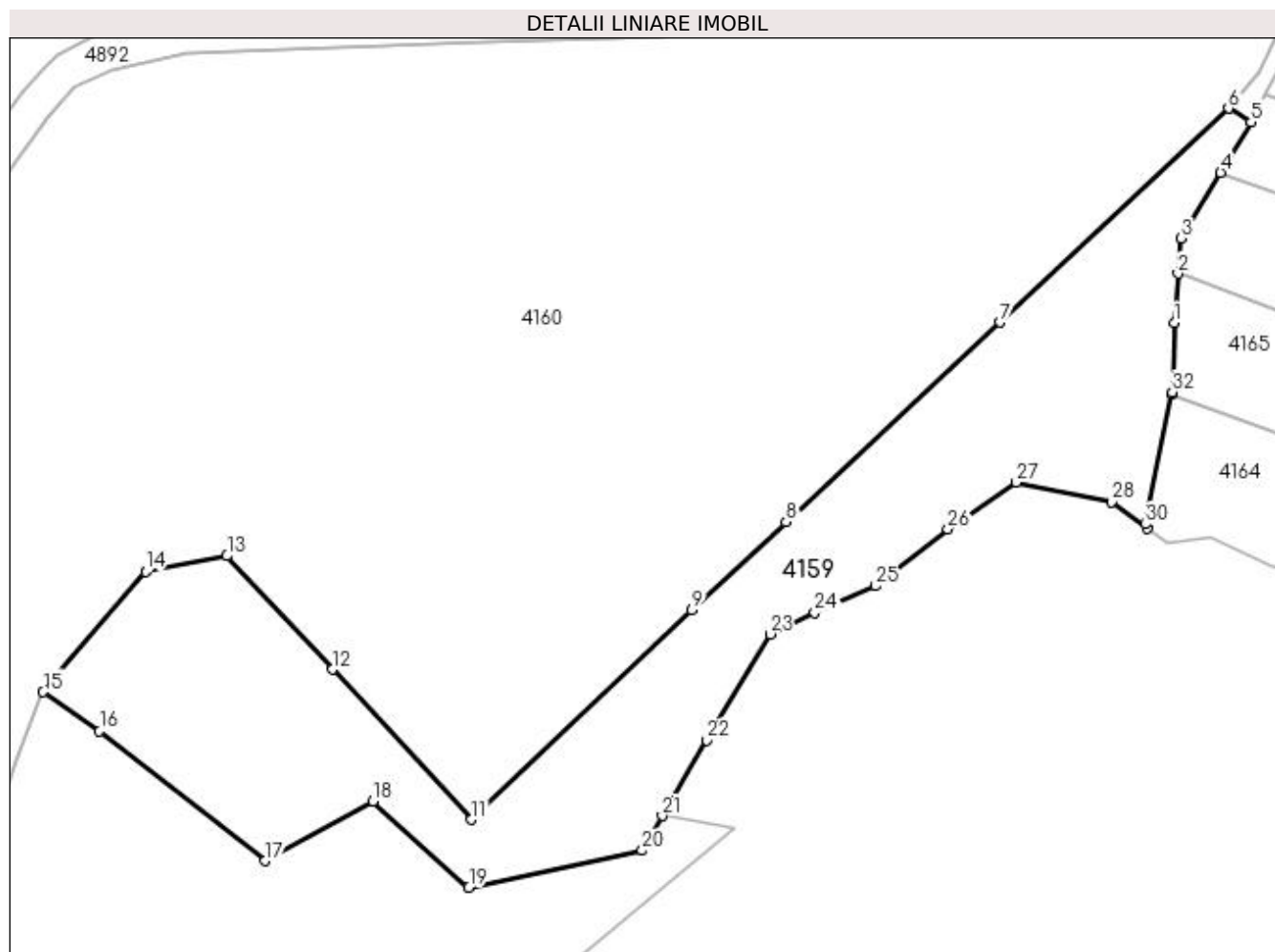
Inscrieri privind dezmembramintele dreptului de proprietate, drepturi reale de garanție și sarcini	Referințe
NU SUNT	

Anexa Nr. 1 La Partea I

Teren

Nr cadastral	Suprafața (mp)*	Observații / Referințe
	20.000	

* Suprafața este determinată în planul de proiecție Stereo 70.



Date referitoare la teren

Crt	Categorie folosință	Intra vilan	Suprafața (mp)	Tarla	Parcelă	Nr. topo	Observații / Referințe
1	pasune	NU	20.000	32	566	-	

Lungime Segmente

1) Valorile lungimilor segmentelor sunt obținute din proiecție în plan.

Punct început	X / Y	Punct sfârșit	X / Y	Lungime segment (** (m)
1	508.575,765 417.720,532	2	508.576,989 417.736,644	16.158
3	508.577,864 417.748,151	4	508.590,888 417.769,68	25.162
5	508.600,864 417.786,169	6	508.593,471 417.790,646	8.643
7	508.518,875 417.720,719	8	508.448,906 417.655,562	95.609
9	508.418,156 417.626,844	10	508.348,862 417.560,98	95.602

Punct început	X / Y	Punct sfârșit	X / Y	Lungime segment (** (m)
2	508.576,989 417.736,644	3	508.577,864 417.748,151	11.54
4	508.590,888 417.769,68	5	508.600,864 417.786,169	19.272
6	508.593,471 417.790,646	7	508.518,875 417.720,719	102.247
8	508.448,906 417.655,562	9	508.418,156 417.626,844	42.075
10	508.348,862 417.560,98	11	508.346,076 417.558,331	3.844

Punct început	X / Y	Punct sfârșit	X / Y	Lungime segment (** (m)	Punct început	X / Y	Punct sfârșit	X / Y	Lungime segment (** (m)
11	508.346,076 417.558,331	12	508.300,687 417.607,375	66.824	12	508.300,687 417.607,375	13	508.266,219 417.644,437	50.613
13	508.266,219 417.644,437	14	508.239,625 417.639,344	27.077	14	508.239,625 417.639,344	15	508.206,156 417.599,969	51.678
15	508.206,156 417.599,969	16	508.224,565 417.587,242	22.38	16	508.224,565 417.587,242	17	508.278,621 417.544,823	68.713
17	508.278,621 417.544,823	18	508.313,951 417.564,353	40.369	18	508.313,951 417.564,353	19	508.345,255 417.536,133	42.146
19	508.345,255 417.536,133	20	508.401,914 417.548,24	57.938	20	508.401,914 417.548,24	21	508.408,465 417.559,535	13.057
21	508.408,465 417.559,535	22	508.423,05 417.584,27	28.715	22	508.423,05 417.584,27	23	508.443,65 417.618,9	40.294
23	508.443,65 417.618,9	24	508.458,32 417.625,81	16.216	24	508.458,32 417.625,81	25	508.478,22 417.634,62	21.763
25	508.478,22 417.634,62	26	508.501,81 417.653,26	30.066	26	508.501,81 417.653,26	27	508.524,18 417.668,52	27.079
27	508.524,18 417.668,52	28	508.555,22 417.662,03	31.711	28	508.555,22 417.662,03	29	508.566,886 417.653,311	14.564
29	508.566,886 417.653,311	30	508.566,456 417.654,83	1.579	30	508.566,456 417.654,83	31	508.574,991 417.697,402	43.419
31	508.574,991 417.697,402	32	508.575,1 417.697,948	0.557	32	508.575,1 417.697,948	1	508.575,765 417.720,532	22.594

** Lungimile segmentelor sunt determinate în planul de proiecție Stereo 70 și sunt rotunjite la 1 milimetru.

*** Distanța dintre puncte este formată din segmente cumulate ce sunt mai mici decât valoarea 1 milimetru.

**DATE DESPRE IMOBILUL NR. 4160**

Oficiul de Cadastru și Publicitate Imobiliară ARGES
Biroul de Cadastru și Publicitate Imobiliară Campulung

A. Partea I. Descrierea imobilului

TEREN Extravilan

Adresa: Jud. Arges

Nr. Crt	Nr cadastral Nr. topografic	Suprafața* (mp)	Observații / Referințe
A1		Din acte: 518.200 Masurata: 85.259	Sector cadastral:46 Teren neimprejmit;

B. Partea II. Proprietari și acte

Inscrieri privitoare la dreptul de proprietate și alte drepturi reale	Referințe
/	
Act Normativ nr. 1705, din 29/11/2006 emis de GUVERNUL ROMÂNIEI (Hotărârea nr.76/2011 privind modificarea Hotărârii Guvernului nr.1705/2006 din data de 26.01.2011, emisă de Guvernul Românie);	
B1	Intabulare, drept de PROPRIETATE, dobandit prin Lege, cota actuala 1/1, cota initiala 1/1 1) STATUL ROMÂN- DOMENIUL PUBLIC, CIF:999999999999, lipsă CUI
Act Normativ nr. 45, din 20/03/2009 emis de PARLAMENTUL ROMÂNIEI (Protocol de Predare-Primire incheiat in data de 02.03.2006;Hotărârea nr.892/09.11.32018 emisa de GUVERNUL ROMÂNIEI);	
B2	Intabulare, drept de ADMINISTRARE, dobandit prin Lege, cota actuala 1/1, cota initiala 1/1 1) STAȚIUNEA DE CERCETARE-DEZVOLTARE PENTRU POMICULTURĂ VOINEȘTI, CIF:15236116

C. Partea III. SARCINI .

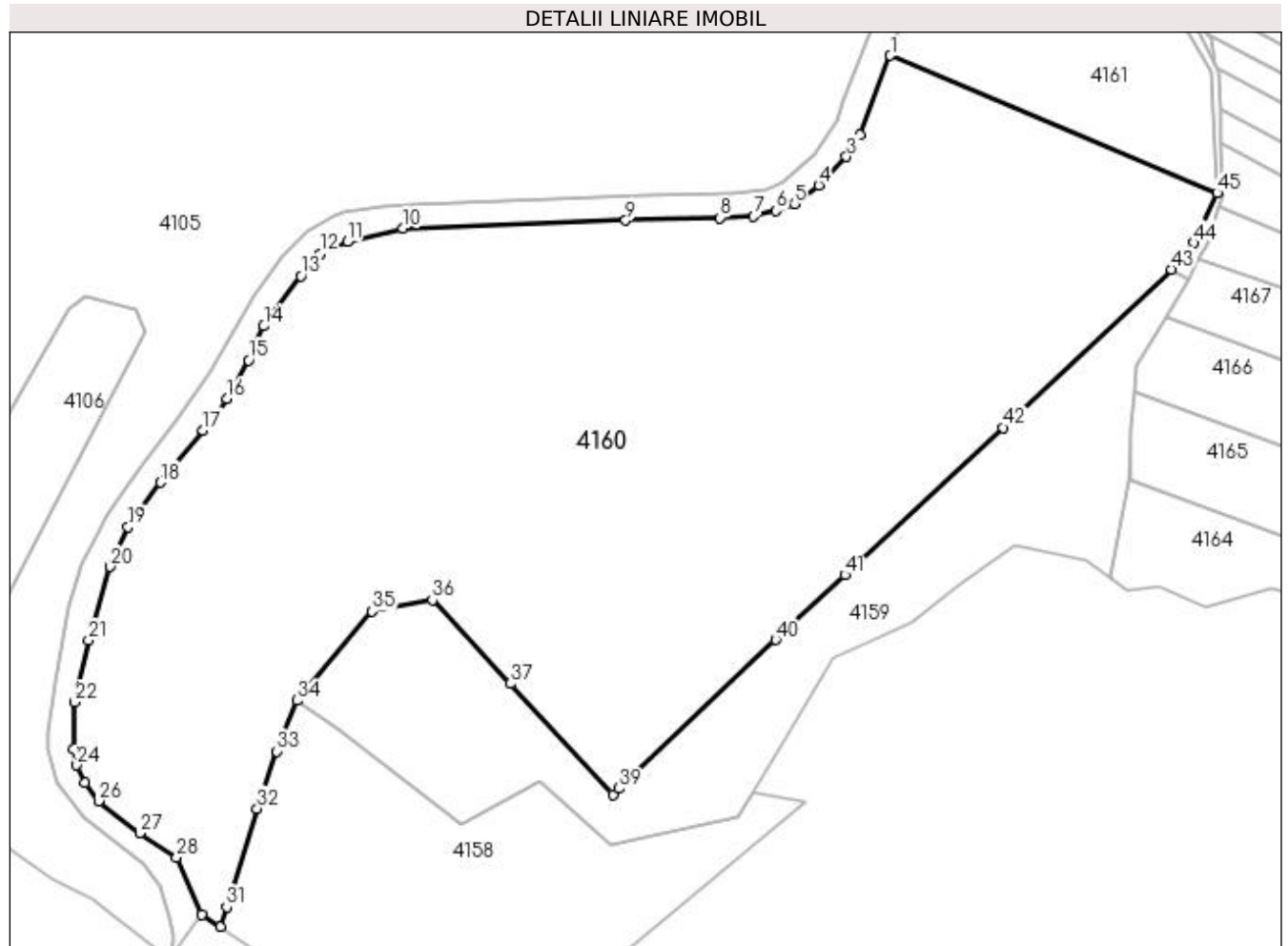
Inscrieri privind dezmembramintele dreptului de proprietate, drepturi reale de garanție și sarcini	Referințe
NU SUNT	

Anexa Nr. 1 La Partea I

Teren

Nr cadastral	Suprafața (mp)*	Observații / Referințe
	Din acte: 518.200 Masurata: 85.259	

* Suprafața este determinată în planul de proiecție Stereo 70.



Date referitoare la teren

Crt	Categorie folosință	Intra vilan	Suprafața (mp)	Tarla	Parcelă	Nr. topo	Observații / Referințe
1	livada	NU	37.409	32	568,569	-	Diferența de suprafață se regăsește în ID 4105 (sector 45) și ID 3985 (sector 42)
2	drum	NU	3.249	32	569/1	-	
3	livada	NU	16.064	32	567	-	
4	livada	NU	28.449	32	567	-	
5	ape curgătoare	NU	88	32	567/1	-	

Lungime Segmente

1) Valorile lungimilor segmentelor sunt obținute din proiecție în plan.

Punct început	X / Y	Punct sfârșit	X / Y	Lungime segment	Punct început	X / Y	Punct sfârșit	X / Y	Lungime segment	Punct început	X / Y	Punct sfârșit	X / Y	Lungime segment
1	508.469,031 417.885,281	2	508.455,5 417.850,219	37.58 2	2	508.455,5 417.850,219	3	508.449,573 417.840,507	11.37 8	3	508.449,573 417.840,507	4	508.437,29 417.827,904	17.59 9

Punct început	X / Y	Punct sfârșit	X / Y	Lungime segment	Punct început	X / Y	Punct sfârșit	X / Y	Lungime segment	Punct început	X / Y	Punct sfârșit	X / Y	Lungime segment
4	508.437,29 417.827,904	5	508.426,425 417.819,725	13.59 9	5	508.426,425 417.819,725	6	508.418,387 417.816,663	8.601	6	508.418,387 417.816,663	7	508.408,5 417.814,187	10.19 2
7	508.408,5 417.814,187	8	508.393,565 417.813,522	14.95	8	508.393,565 417.813,522	9	508.351,759 417.812,328	41.82 3	9	508.351,759 417.812,328	10	508.253,281 417.808,844	98.54
10	508.253,281 417.808,844	11	508.228,475 417.802,854	25.51 9	11	508.228,475 417.802,854	12	508.216,501 417.797,711	13.03 2	12	508.216,501 417.797,711	13	508.207,902 417.787,826	13.10 2
13	508.207,902 417.787,826	14	508.191,588 417.765,566	27.59 8	14	508.191,588 417.765,566	15	508.184,837 417.750,538	16.47 5	15	508.184,837 417.750,538	16	508.175,114 417.733,501	19.61 6
16	508.175,114 417.733,501	17	508.164,666 417.719,437	17.52	17	508.164,666 417.719,437	18	508.145,951 417.696,429	29.65 8	18	508.145,951 417.696,429	19	508.131,476 417.676,684	24.48 2
19	508.131,476 417.676,684	20	508.123,52 417.659,165	19.24 1	20	508.123,52 417.659,165	21	508.113,969 417.626,594	33.94 2	21	508.113,969 417.626,594	22	508.107,875 417.599,312	27.95 4
22	508.107,875 417.599,312	23	508.107,375 417.578,344	20.97 4	23	508.107,375 417.578,344	24	508.108,719 417.571,281	7.19	24	508.108,719 417.571,281	25	508.112,188 417.563,406	8.605
25	508.112,188 417.563,406	26	508.118,344 417.555,5	10.02	26	508.118,344 417.555,5	27	508.136,687 417.541,312	23.19	27	508.136,687 417.541,312	28	508.153,0 417.530,625	19.50 2
28	508.153,0 417.530,625	29	508.163,875 417.505,062	27.78	29	508.163,875 417.505,062	30	508.172,461 417.499,972	9.981	30	508.172,461 417.499,972	31	508.175,122 417.508,578	9.008
31	508.175,122 417.508,578	32	508.188,594 417.552,156	45.61 3	32	508.188,594 417.552,156	33	508.197,406 417.577,469	26.80 3	33	508.197,406 417.577,469	34	508.206,156 417.599,969	24.14 2
34	508.206,156 417.599,969	35	508.239,625 417.639,344	51.67 8	35	508.239,625 417.639,344	36	508.266,219 417.644,437	27.07 7	36	508.266,219 417.644,437	37	508.300,687 417.607,375	50.61 3
37	508.300,687 417.607,375	38	508.346,076 417.558,331	66.82 4	38	508.346,076 417.558,331	39	508.348,862 417.560,98	3.844	39	508.348,862 417.560,98	40	508.418,156 417.626,844	95.60 2
40	508.418,156 417.626,844	41	508.448,906 417.655,562	42.07 5	41	508.448,906 417.655,562	42	508.518,875 417.720,719	95.60 9	42	508.518,875 417.720,719	43	508.593,471 417.790,646	102.2 47
43	508.593,471 417.790,646	44	508.603,376 417.802,459	15.41 6	44	508.603,376 417.802,459	45	508.613,734 417.824,509	24.36 2	45	508.613,734 417.824,509	1	508.469,031 417.885,281	156.9 46

** Lungimile segmentelor sunt determinate în planul de proiecție Stereo 70 și sunt rotunjite la 1 milimetru.

*** Distanța dintre puncte este formată din segmente cumulate ce sunt mai mici decât valoarea 1 milimetru.

**DATE DESPRE IMOBILUL NR. 4161**

Oficiul de Cadastru și Publicitate Imobiliară ARGES
 Biroul de Cadastru și Publicitate Imobiliară Campulung

A. Partea I. Descrierea imobilului

TEREN Extravilan

Nr. CF vechi:439
 Nr. cadastral vechi:632

Adresa: Jud. Arges, sat Bilcesti, UP I, UA 50, pct La Biserica

Nr. Crt	Nr cadastral Nr. topografic	Suprafața* (mp)	Observații / Referințe
A1	81891	18.652	Sector cadastral:46 Teren neimprejmuit;

B. Partea II. Proprietari și acte

Inscrieri privitoare la dreptul de proprietate și alte drepturi reale		Referințe
3379 / 28/06/2005		
Act Notarial nr. 1522, din 24/06/2005 emis de notar public Ionescu Cornelia;		
B1	Intabulare, drept de PROPRIETATE, dobandit prin Conventie, cota actuala 1/1, cota initiala 1/1 1) ZAH IOSEFINA-AURORA, vaduva	A1

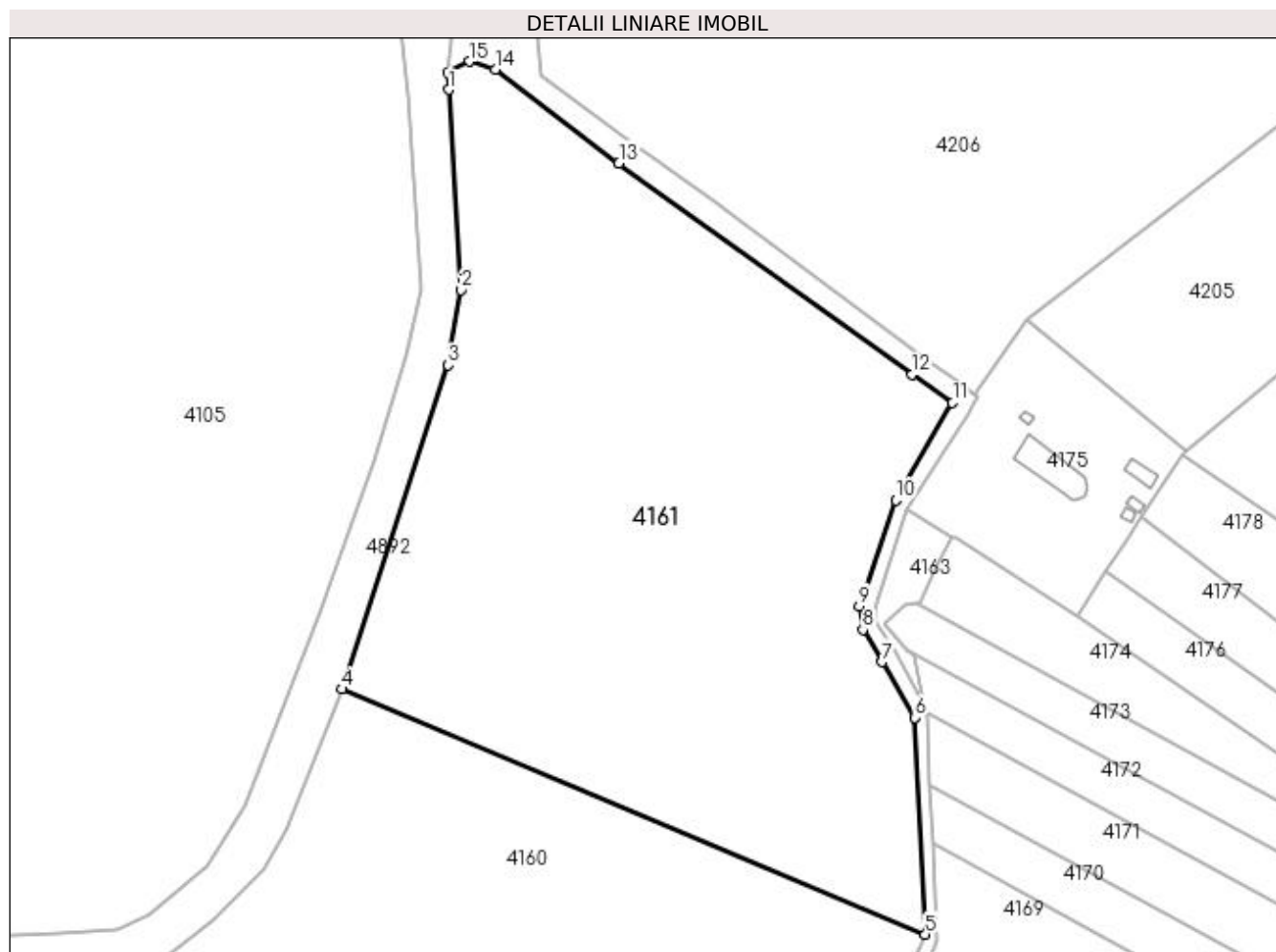
C. Partea III. SARCINI .

Inscrieri privind dezmembramintele dreptului de proprietate, drepturi reale de garanție și sarcini	Referințe
NU SUNT	

Anexa Nr. 1 La Partea I**Teren**

Nr cadastral	Suprafața (mp)*	Observații / Referințe
81891	18.652	

* Suprafața este determinată în planul de proiecție Stereo 70.

**Date referitoare la teren**

Crt	Categorie folosință	Intra vilan	Suprafața (mp)	Tarla	Parcelă	Nr. topo	Observații / Referințe
1	padure	NU	18.652	32	565	-	UP I si UA 50

Lungime Segmente

1) Valorile lungimilor segmentelor sunt obținute din proiecție în plan.

Punct început	X / Y	Punct sfârșit	X / Y	Lungime segment (** (m)
1	508.495,532 418.033,721	2	508.498,632 417.984,156	49.662
2	508.498,632 417.984,156	3	508.495,499 417.965,545	18.873
3	508.495,499 417.965,545	4	508.469,031 417.885,281	84.515
4	508.469,031 417.885,281	5	508.613,734 417.824,509	156.946
5	508.613,734 417.824,509	6	508.611,141 417.878,223	53.777

Punct început	X / Y	Punct sfârșit	X / Y	Lungime segment (** (m)
6	508.611,141 417.878,223	7	508.603,005 417.891,946	15.954
7	508.603,005 417.891,946	8	508.598,288 417.899,995	9.329
8	508.598,288 417.899,995	9	508.597,399 417.905,84	5.912
9	508.597,399 417.905,84	10	508.606,392 417.932,086	27.744
10	508.606,392 417.932,086	11	508.620,501 417.956,176	27.918
11	508.620,501 417.956,176	12	508.610,483 417.963,238	12.257
12	508.610,483 417.963,238	13	508.537,771 418.015,526	89.56
13	508.537,771 418.015,526	14	508.507,141 418.038,8	38.469
14	508.507,141 418.038,8	15	508.500,757 418.040,727	6.668
15	508.500,757 418.040,727	16	508.495,483 418.037,938	5.966
16	508.495,483 418.037,938	1	508.495,532 418.033,721	4.217

** Lungimile segmentelor sunt determinate în planul de proiecție Stereo 70 și sunt rotunjite la 1 milimetru.

*** Distanța dintre puncte este formată din segmente cumulate ce sunt mai mici decât valoarea 1 milimetru.

**DATE DESPRE IMOBILUL NR. 4162**

Oficiul de Cadastru și Publicitate Imobiliară ARGES
Biroul de Cadastru și Publicitate Imobiliară Campulung

A. Partea I. Descrierea imobilului

TEREN Extravilan

Adresa: Jud. Arges

Nr. Crt	Nr cadastral Nr. topografic	Suprafața* (mp)	Observații / Referințe
A1		1.819	Sector cadastral:46 Teren neimprejmuit;

B. Partea II. Proprietari și acte

Inscrieri privitoare la dreptul de proprietate și alte drepturi reale	Referințe
/	
Act Normativ nr. 7, din 13/03/1996 emis de PARLAMENT (art. 13 alin. 15);	
B1	A1
Inscrierea provizorie, drept de PROPRIETATE, dobandit prin Lege, cota actuala 1/1, cota initiala 1/1 1) COMUNA VALEA MARE PRAVAT, CIF:5010196	

C. Partea III. SARCINI .

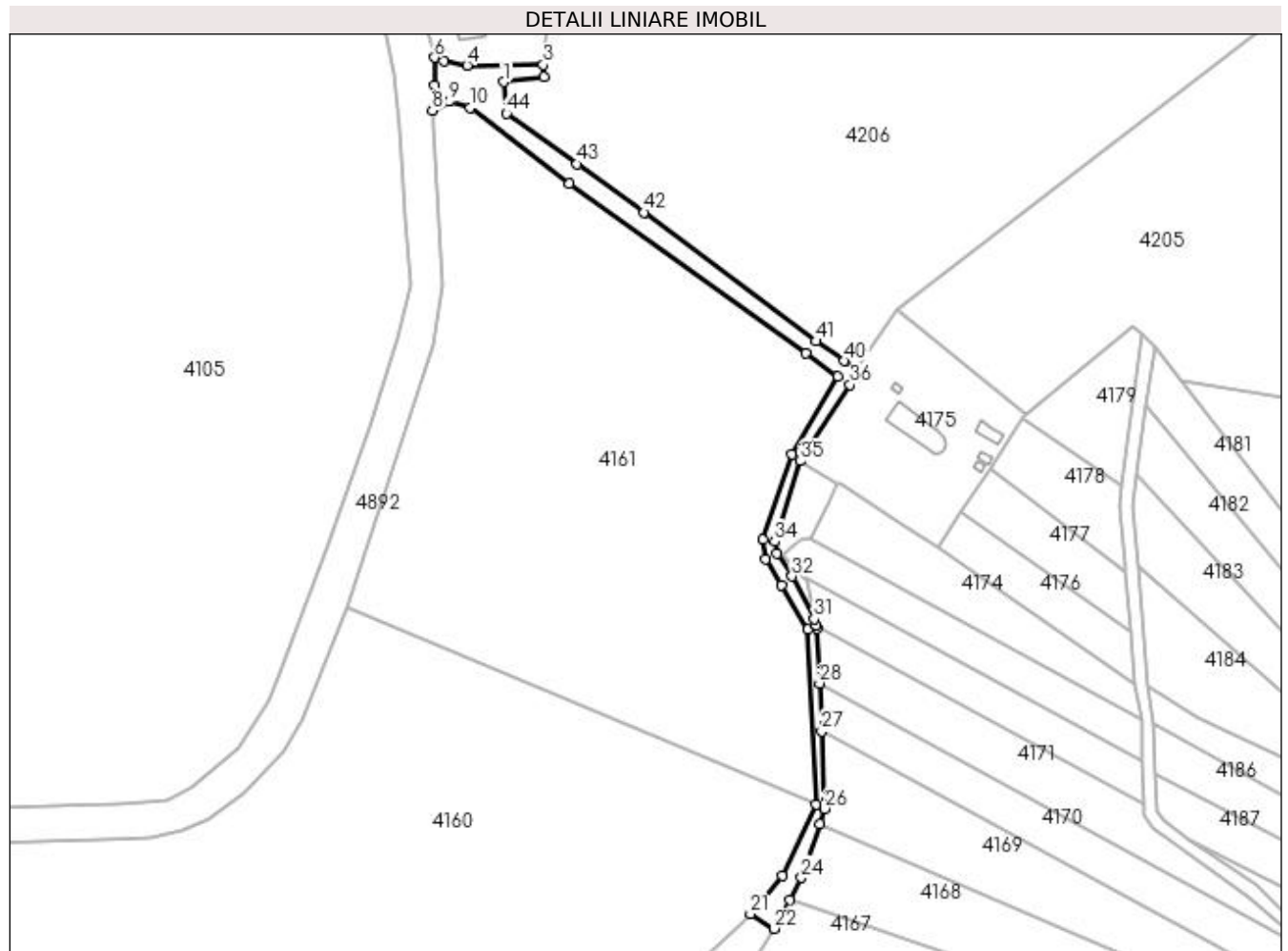
Inscrieri privind dezmembramintele dreptului de proprietate, drepturi reale de garanție și sarcini	Referințe
NU SUNT	

Anexa Nr. 1 La Partea I

Teren

Nr cadastral	Suprafața (mp)*	Observații / Referințe
	1.819	

* Suprafața este determinată în planul de proiecție Stereo 70.



Date referitoare la teren

Crt	Categorie folosință	Intra vilan	Suprafața (mp)	Tarla	Parcelă	Nr. topo	Observații / Referințe
1	drum	NU	1.819	32	De 564	-	

Lungime Segmente

1) Valorile lungimilor segmentelor sunt obținute din proiecție în plan.

Punct început	X / Y	Punct sfârșit	X / Y	Lungime segment	Punct început	X / Y	Punct sfârșit	X / Y	Lungime segment	Punct început	X / Y	Punct sfârșit	X / Y	Lungime segment
1	508.517,373 418.046,815	2	508.529,785 418.048,228	12.49 2	2	508.529,785 418.048,228	3	508.529,637 418.052,062	3.837	3	508.529,637 418.052,062	4	508.506,213 418.051,877	23.42 5
4	508.506,213 418.051,877	5	508.499,087 418.053,126	7.235	5	508.499,087 418.053,126	6	508.496,232 418.054,271	3.076	6	508.496,232 418.054,271	7	508.496,227 418.045,703	8.568
7	508.496,227 418.045,703	8	508.495,483 418.037,938	7.801	8	508.495,483 418.037,938	9	508.500,757 418.040,727	5.966	9	508.500,757 418.040,727	10	508.507,141 418.038,8	6.668
10	508.507,141 418.038,8	11	508.537,771 418.015,526	38.46 9	11	508.537,771 418.015,526	12	508.610,483 417.963,238	89.56	12	508.610,483 417.963,238	13	508.620,501 417.956,176	12.25 7
13	508.620,501 417.956,176	14	508.606,392 417.932,086	27.91 8	14	508.606,392 417.932,086	15	508.597,399 417.905,84	27.74 4	15	508.597,399 417.905,84	16	508.598,288 417.899,995	5.912
16	508.598,288 417.899,995	17	508.603,005 417.891,946	9.329	17	508.603,005 417.891,946	18	508.611,141 417.878,223	15.95 4	18	508.611,141 417.878,223	19	508.613,734 417.824,509	53.77 7

Punct început	X / Y	Punct sfârșit	X / Y	Lungime segment	Punct început	X / Y	Punct sfârșit	X / Y	Lungime segment	Punct început	X / Y	Punct sfârșit	X / Y	Lungime segment
19	508.613,734 417.824,509	20	508.603,376 417.802,459	24.36 2	20	508.603,376 417.802,459	21	508.593,471 417.790,646	15.41 6	21	508.593,471 417.790,646	22	508.600,864 417.786,169	8.643
22	508.600,864 417.786,169	23	508.605,594 417.795,095	10.10 2	23	508.605,594 417.795,095	24	508.609,171 417.801,845	7.639	24	508.609,171 417.801,845	25	508.614,791 417.818,324	17.41 1
25	508.614,791 417.818,324	26	508.616,409 417.823,067	5.011	26	508.616,409 417.823,067	27	508.615,446 417.846,878	23.83	27	508.615,446 417.846,878	28	508.614,848 417.861,664	14.79 8
28	508.614,848 417.861,664	29	508.614,167 417.878,515	16.86 5	29	508.614,167 417.878,515	30	508.613,819 417.879,529	1.072	30	508.613,819 417.879,529	31	508.613,128 417.881,544	2.13
31	508.613,128 417.881,544	32	508.606,291 417.894,631	14.76 5	32	508.606,291 417.894,631	33	508.601,586 417.901,5	8.326	33	508.601,586 417.901,5	34	508.601,059 417.905,264	3.801
34	508.601,059 417.905,264	35	508.608,951 417.930,06	26.02 2	35	508.608,951 417.930,06	36	508.624,242 417.953,539	28.01 9	36	508.624,242 417.953,539	37	508.625,948 417.956,173	3.138
37	508.625,948 417.956,173	38	508.626,841 417.957,56	1.65	38	508.626,841 417.957,56	39	508.626,011 417.958,028	0.953	39	508.626,011 417.958,028	40	508.622,521 417.960,907	4.524
40	508.622,521 417.960,907	41	508.613,763 417.967,004	10.67 1	41	508.613,763 417.967,004	42	508.560,741 418.006,598	66.17 4	42	508.560,741 418.006,598	43	508.540,113 418.021,51	25.45 4
43	508.540,113 418.021,51	44	508.518,31 418.037,071	26.78 6	44	508.518,31 418.037,071	1	508.517,373 418.046,815	9.789					

** Lungimile segmentelor sunt determinate în planul de proiecție Stereo 70 și sunt rotunjite la 1 milimetru.

*** Distanța dintre puncte este formată din segmente cumulate ce sunt mai mici decât valoarea 1 milimetru.

**DATE DESPRE IMOBILUL NR. 4163**

Oficiul de Cadastru și Publicitate Imobiliară ARGES
Biroul de Cadastru și Publicitate Imobiliară Campulung

A. Partea I. Descrierea imobilului

TEREN Extravilan

Adresa: Jud. Arges

Nr. Crt	Nr cadastral Nr. topografic	Suprafața* (mp)	Observații / Referințe
A1		320	Sector cadastral:46 Teren neimprejmuit;

B. Partea II. Proprietari și acte

Inscrieri privitoare la dreptul de proprietate și alte drepturi reale	Referințe
/	
Act Normativ nr. 7, din 13/03/1996 emis de PARLAMENT (art. 13 alin. 15);	
B1	A1
Inscrierea provizorie, drept de PROPRIETATE, dobandit prin Lege, cota actuala 1/1, cota initiala 1/1 1) COMUNA VALEA MARE PRAVAT, CIF:5010196	

C. Partea III. SARCINI .

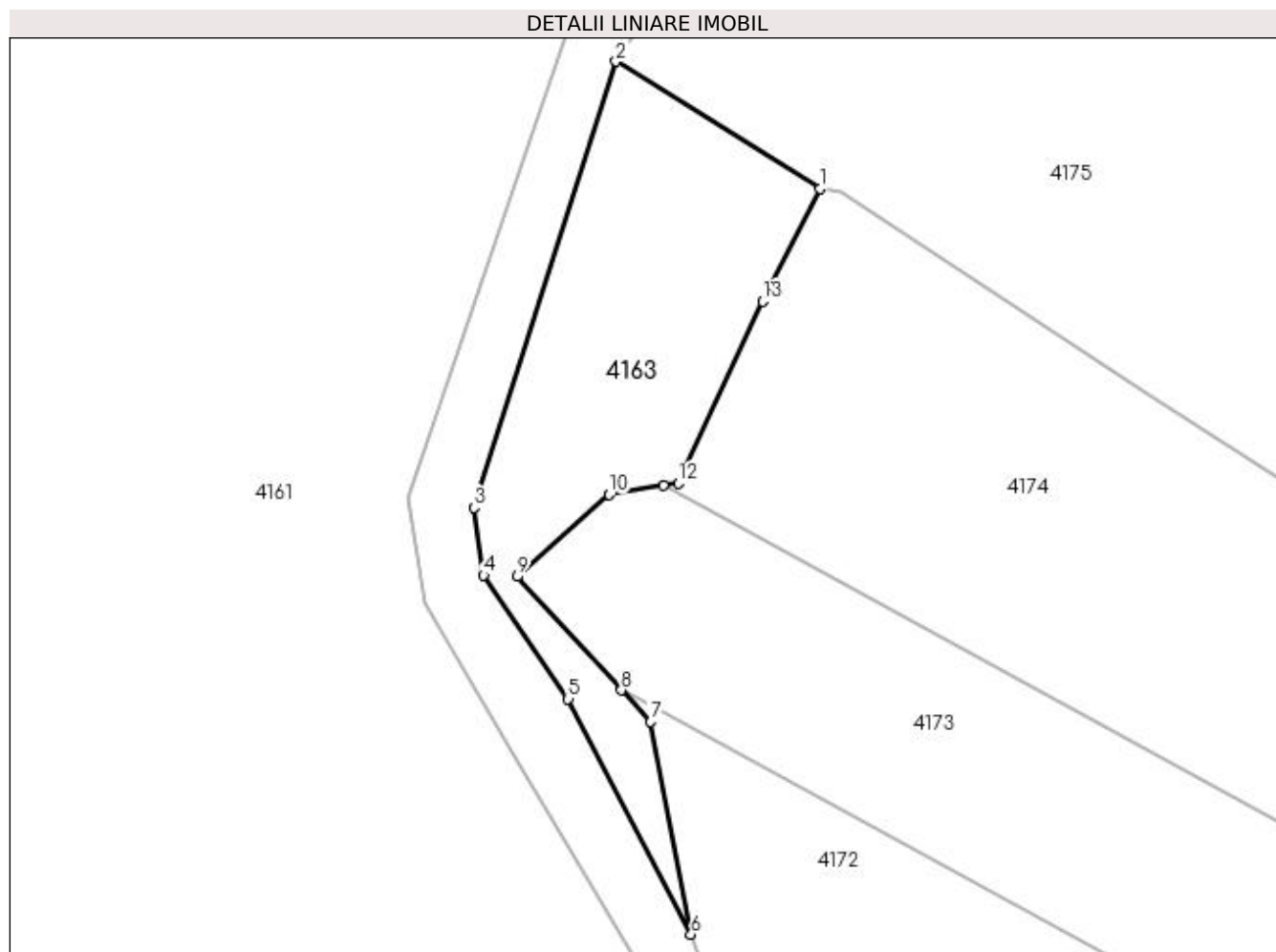
Inscrieri privind dezmembramintele dreptului de proprietate, drepturi reale de garanție și sarcini	Referințe
NU SUNT	

Anexa Nr. 1 La Partea I

Teren

Nr cadastral	Suprafața (mp)*	Observații / Referințe
	320	

* Suprafața este determinată în planul de proiecție Stereo 70.



Date referitoare la teren

Crt	Categorie folosință	Intravilan	Suprafața (mp)	Tarla	Parcelă	Nr. topo	Observații / Referințe
1	pasune	NU	320	32	566	-	

Lungime Segmente

1) Valorile lungimilor segmentelor sunt obținute din proiecție în plan.

Punct început	X / Y	Punct sfârșit	X / Y	Lungime segment (** (m)
1	508.620,299 417.922,984	2	508.608,951 417.930,06	13.373
2	508.608,951 417.930,06	3	508.601,059 417.905,264	26.022
3	508.601,059 417.905,264	4	508.601,586 417.901,5	3.801
4	508.601,586 417.901,5	5	508.606,291 417.894,631	8.326
5	508.606,291 417.894,631	6	508.613,128 417.881,544	14.765

Punct început	X / Y	Punct sfârșit	X / Y	Lungime segment (** (m)
6	508.613,128 417.881,544	7	508.610,87 417.893,359	12.029
7	508.610,87 417.893,359	8	508.609,25 417.895,119	2.392
8	508.609,25 417.895,119	9	508.603,443 417.901,431	8.577
9	508.603,443 417.901,431	10	508.608,576 417.905,986	6.863
10	508.608,576 417.905,986	11	508.611,587 417.906,484	3.052
11	508.611,587 417.906,484	12	508.612,4 417.906,618	0.824
12	508.612,4 417.906,618	13	508.617,093 417.916,733	11.151
13	508.617,093 417.916,733	1	508.620,299 417.922,984	7.025

** Lungimile segmentelor sunt determinate în planul de proiecție Stereo 70 și sunt rotunjite la 1 milimetru.

*** Distanța dintre puncte este formată din segmente cumulate ce sunt mai mici decât valoarea 1 milimetru.

**DATE DESPRE IMOBILUL NR. 4164**

Oficiul de Cadastru și Publicitate Imobiliară ARGES
Biroul de Cadastru și Publicitate Imobiliară Campulung

A. Partea I. Descrierea imobilului

TEREN Extravilan

Adresa: Jud. Arges

Nr. Crt	Nr cadastral Nr. topografic	Suprafața* (mp)	Observații / Referințe
A1		8.428	Sector cadastral:46 Teren neimprejmuit;

B. Partea II. Proprietari și acte

Inscrieri privitoare la dreptul de proprietate și alte drepturi reale	Referințe
/	
Act Normativ nr. 7, din 13/03/1996 emis de PARLAMENT (art. 13 alin. 15);	
B1	A1
Inscrierea provizorie, drept de PROPRIETATE, dobandit prin Lege, cota actuala 1/1, cota initiala 1/1 1) COMUNA VALEA MARE PRAVAT, CIF:5010196	

C. Partea III. SARCINI .

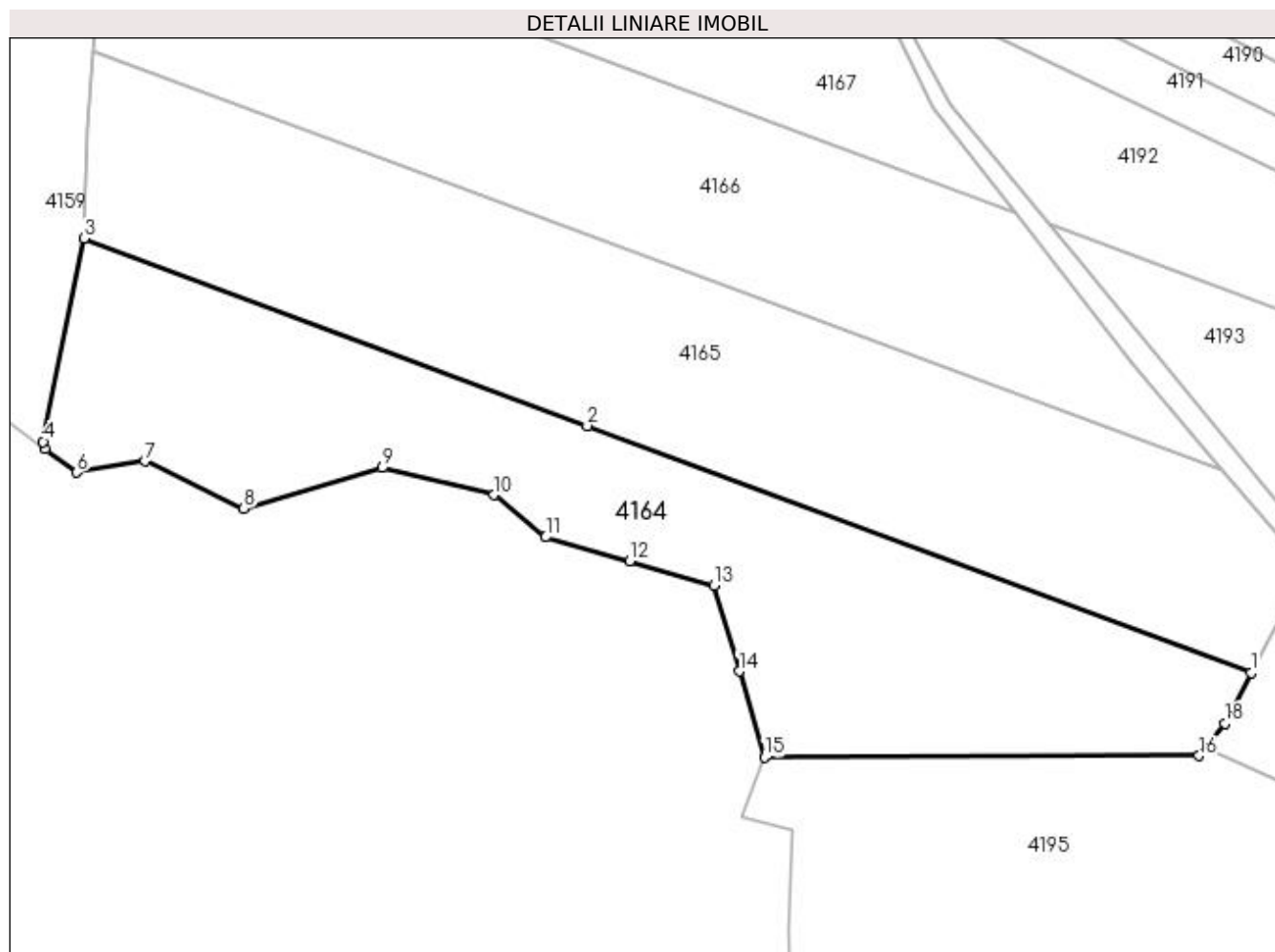
Inscrieri privind dezmembramintele dreptului de proprietate, drepturi reale de garanție și sarcini	Referințe
NU SUNT	

Anexa Nr. 1 La Partea I

Teren

Nr cadastral	Suprafața (mp)*	Observații / Referințe
	8.428	

* Suprafața este determinată în planul de proiecție Stereo 70.



Date referitoare la teren

Crt	Categorie folosință	Intravilan	Suprafața (mp)	Tarla	Parcelă	Nr. topo	Observații / Referințe
1	faneata	NU	8.428	32	566	-	

Lungime Segmente

1) Valorile lungimilor segmentelor sunt obținute din proiecție în plan.

Punct început	X / Y	Punct sfârșit	X / Y	Lungime segment (** (m)
1	508.819,631 417.606,398	2	508.680,497 417.658,148	148.446
2	508.680,497 417.658,148	3	508.574,991 417.697,402	112.572
3	508.574,991 417.697,402	4	508.566,456 417.654,83	43.419
4	508.566,456 417.654,83	5	508.566,886 417.653,311	1.579
5	508.566,886 417.653,311	6	508.573,47 417.648,39	8.22

Punct început	X / Y	Punct sfârșit	X / Y	Lungime segment (** (m)
6	508.573,47 417.648,39	7	508.587,86 417.650,75	14.582
7	508.587,86 417.650,75	8	508.608,52 417.640,88	22.897
8	508.608,52 417.640,88	9	508.637,49 417.649,39	30.194
9	508.637,49 417.649,39	10	508.660,95 417.643,7	24.14
10	508.660,95 417.643,7	11	508.671,79 417.634,857	13.989
11	508.671,79 417.634,857	12	508.689,425 417.629,819	18.341
12	508.689,425 417.629,819	13	508.707,06 417.624,78	18.341
13	508.707,06 417.624,78	14	508.712,345 417.606,75	18.789
14	508.712,345 417.606,75	15	508.717,63 417.588,72	18.789
15	508.717,63 417.588,72	16	508.808,718 417.589,031	91.089
16	508.808,718 417.589,031	17	508.810,048 417.590,698	2.133
17	508.810,048 417.590,698	18	508.814,11 417.595,791	6.514
18	508.814,11 417.595,791	1	508.819,631 417.606,398	11.958

** Lungimile segmentelor sunt determinate în planul de proiecție Stereo 70 și sunt rotunjite la 1 milimetru.

*** Distanța dintre puncte este formată din segmente cumulate ce sunt mai mici decât valoarea 1 milimetru.

**DATE DESPRE IMOBILUL NR. 4165**

Oficiul de Cadastru și Publicitate Imobiliară ARGES
Biroul de Cadastru și Publicitate Imobiliară Campulung

A. Partea I. Descrierea imobilului

TEREN Extravilan

Adresa: Jud. Arges

Nr. Crt	Nr cadastral Nr. topografic	Suprafața* (mp)	Observații / Referințe
A1		10.000	Sector cadastral:46 Teren neimprejmuit;

B. Partea II. Proprietari și acte

Inscrieri privitoare la dreptul de proprietate și alte drepturi reale	Referințe
/	
Act Administrativ nr. 22337, din 27/09/1993 emis de CJPSDPAT ARGES;	
B1	A1
Intabulare, drept de PROPRIETATE, dobândit prin Reconstituire, cota actuala 1/1, cota initiala 1/1 1) SOLOMON HARALAMBIE, lipsă CNP	

C. Partea III. SARCINI .

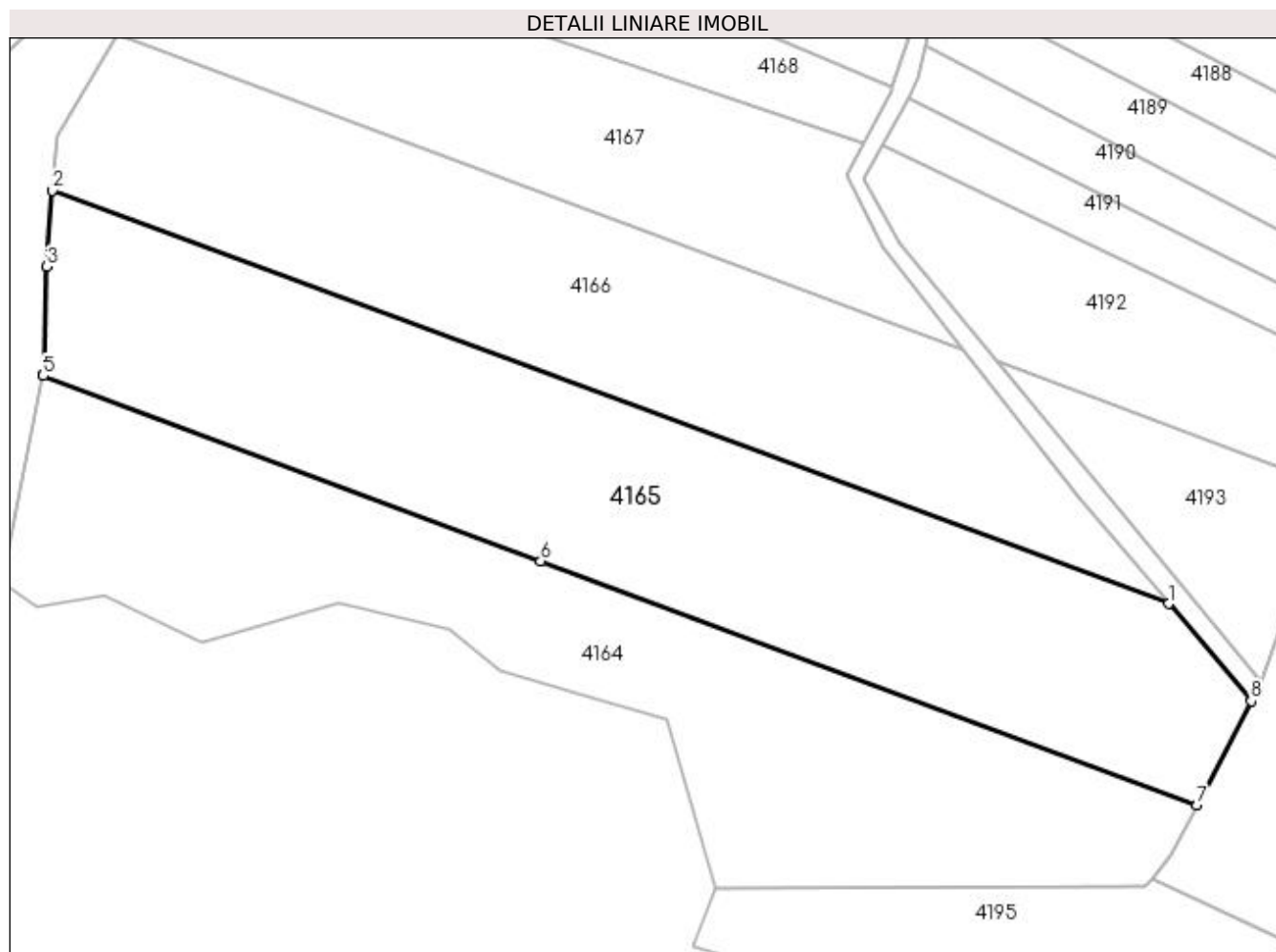
Inscrieri privind dezmembramintele dreptului de proprietate, drepturi reale de garanție și sarcini	Referințe
NU SUNT	

Anexa Nr. 1 La Partea I

Teren

Nr cadastral	Suprafața (mp)*	Observații / Referințe
	10.000	

* Suprafața este determinată în planul de proiecție Stereo 70.



Date referitoare la teren

Crt	Categorie folosință	Intra vilan	Suprafața (mp)	Tarla	Parcelă	Nr. topo	Observații / Referințe
1	faneata	NU	10.000	32	566	-	

Lungime Segmente

1) Valorile lungimilor segmentelor sunt obținute din proiecție în plan.

Punct început	X / Y	Punct sfârșit	X / Y	Lungime segment (** (m)
1	508.813,64 417.649,096	2	508.576,989 417.736,644	252.326
2	508.576,989 417.736,644	3	508.575,765 417.720,532	16.158
3	508.575,765 417.720,532	4	508.575,1 417.697,948	22.594
4	508.575,1 417.697,948	5	508.574,991 417.697,402	0.557
5	508.574,991 417.697,402	6	508.680,497 417.658,148	112.572

Punct început	X / Y	Punct sfârșit	X / Y	Lungime segment (** (m)
6	508.680,497 417.658,148	7	508.819,631 417.606,398	148.446
7	508.819,631 417.606,398	8	508.831,109 417.628,447	24.858
8	508.831,109 417.628,447	1	508.813,64 417.649,096	27.047

** Lungimile segmentelor sunt determinate în planul de proiecție Stereo 70 și sunt rotunjite la 1 milimetru.

*** Distanța dintre puncte este formată din segmente cumulate ce sunt mai mici decât valoarea 1 milimetru.

**DATE DESPRE IMOBILUL NR. 4166**

Oficiul de Cadastru și Publicitate Imobiliară ARGES
Biroul de Cadastru și Publicitate Imobiliară Campulung

A. Partea I. Descrierea imobilului

TEREN Extravilan

Adresa: Jud. Arges

Nr. Crt	Nr cadastral Nr. topografic	Suprafața* (mp)	Observații / Referințe
A1		Din acte: 10.000 Masurata: 7.940	Sector cadastral:46 Teren neimprejmuit;

B. Partea II. Proprietari și acte

Inscrieri privitoare la dreptul de proprietate și alte drepturi reale		Referințe
/		
Act Administrativ nr. 22323, din 24/09/1993 emis de CJPSDPAT ARGES;		
B1	Intabulare, drept de PROPRIETATE, dobandit prin Reconstituire, cota actuala 1/1, cota initiala 1/1 1) SOLOMON ILIE, lipsă CNP	A1

C. Partea III. SARCINI .

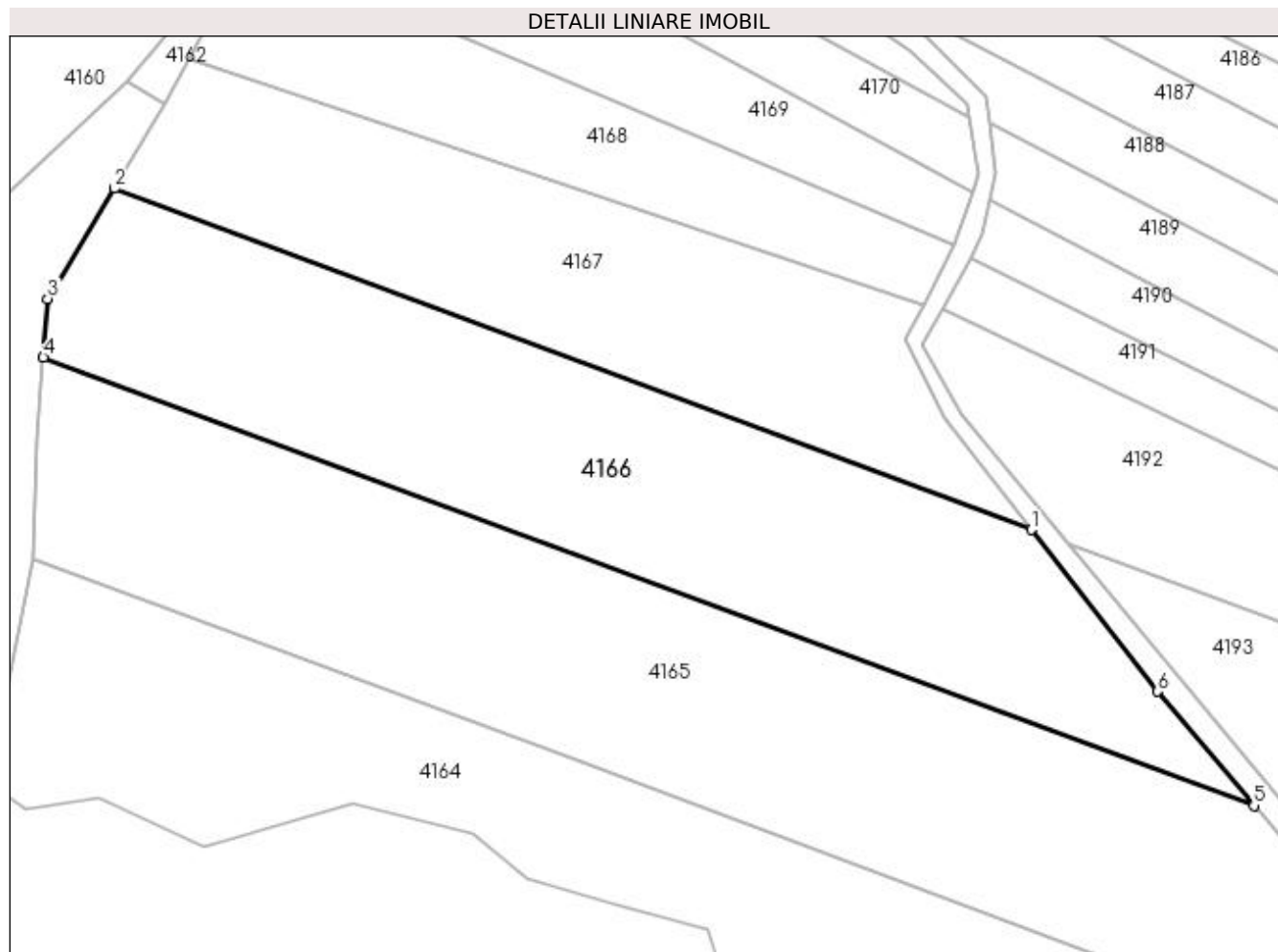
Inscrieri privind dezmembramintele dreptului de proprietate, drepturi reale de garanție și sarcini	Referințe
NU SUNT	

Anexa Nr. 1 La Partea I

Teren

Nr cadastral	Suprafața (mp)*	Observații / Referințe
	Din acte: 10.000 Masurata: 7.940	

* Suprafața este determinată în planul de proiecție Stereo 70.



Date referitoare la teren

Crt	Categorie folosință	Intra vilan	Suprafața (mp)	Tarla	Parcelă	Nr. topo	Observații / Referințe
1	faneata	NU	7.940	32	566	-	Diferența de suprafață se regăsește în ID 4193

Lungime Segmente

1) Valorile lungimilor segmentelor sunt obținute din proiecție în plan.

Punct început	X / Y	Punct sfârșit	X / Y	Lungime segment (** (m)
1	508.770,13 417.703,003	2	508.590,888 417.769,68	191.242
2	508.590,888 417.769,68	3	508.577,864 417.748,151	25.162
3	508.577,864 417.748,151	4	508.576,989 417.736,644	11.54
4	508.576,989 417.736,644	5	508.813,64 417.649,096	252.326
5	508.813,64 417.649,096	6	508.794,787 417.671,381	29.19

Punct început	X / Y	Punct sfârșit	X / Y	Lungime segment (** (m)
6	508.794,787 417.671,381	1	508.770,13 417.703,003	40.099

** Lungimile segmentelor sunt determinate în planul de proiecție Stereo 70 și sunt rotunjite la 1 milimetru.

*** Distanța dintre puncte este formată din segmente cumulate ce sunt mai mici decât valoarea 1 milimetru.

**DATE DESPRE IMOBILUL NR. 4167**

Oficiul de Cadastru și Publicitate Imobiliară ARGES
Biroul de Cadastru și Publicitate Imobiliară Campulung

A. Partea I. Descrierea imobilului

TEREN Extravilan

Adresa: Jud. Arges

Nr. Crt	Nr cadastral Nr. topografic	Suprafața* (mp)	Observații / Referințe
A1		Din acte: 10.000 Masurata: 5.194	Sector cadastral:46 Teren neimprejmuit;

B. Partea II. Proprietari și acte

Inscrieri privitoare la dreptul de proprietate și alte drepturi reale		Referințe
/		
Act Administrativ nr. 22322, din 24/09/1993 emis de CJPSDPAT ARGES;		
B1	Intabulare, drept de PROPRIETATE, dobandit prin Reconstituire, cota actuala 1/1, cota initiala 1/1 1) SOLOMON ION (CAZACU), lipsă CNP	A1

C. Partea III. SARCINI .

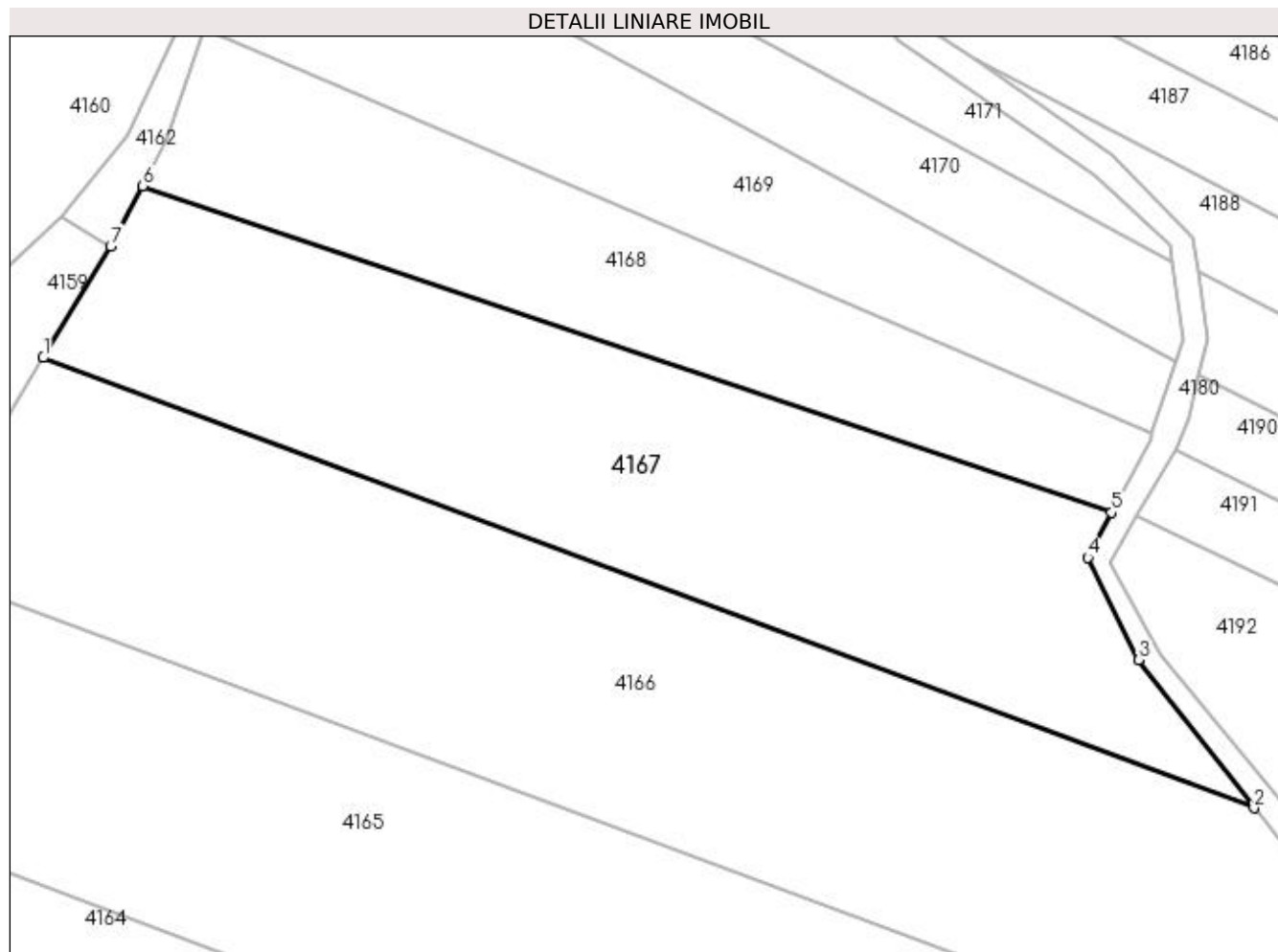
Inscrieri privind dezmembramintele dreptului de proprietate, drepturi reale de garanție și sarcini	Referințe
NU SUNT	

Anexa Nr. 1 La Partea I

Teren

Nr cadastral	Suprafața (mp)*	Observații / Referințe
	Din acte: 10.000 Masurata: 5.194	

* Suprafața este determinată în planul de proiecție Stereo 70.



Date referitoare la teren

Crt	Categorie folosință	Intra vilan	Suprafața (mp)	Tarla	Parcelă	Nr. topo	Observații / Referințe
1	faneata	NU	5.194	32	566	-	Diferența de suprafață se regăsește în ID 4192

Lungime Segmente

1) Valorile lungimilor segmentelor sunt obținute din proiecție în plan.

Punct început	X / Y	Punct sfârșit	X / Y	Lungime segment (** (m)
1	508.590,888 417.769,68	2	508.770,13 417.703,003	191.242
2	508.770,13 417.703,003	3	508.753,022 417.724,945	27.823
3	508.753,022 417.724,945	4	508.745,536 417.740,081	16.886
4	508.745,536 417.740,081	5	508.749,024 417.746,733	7.511
5	508.749,024 417.746,733	6	508.605,594 417.795,095	151.364

Punct început	X / Y	Punct sfârșit	X / Y	Lungime segment (** (m)
6	508.605,594 417.795,095	7	508.600,864 417.786,169	10.102
7	508.600,864 417.786,169	1	508.590,888 417.769,68	19.272

** Lungimile segmentelor sunt determinate în planul de proiecție Stereo 70 și sunt rotunjite la 1 milimetru.

*** Distanța dintre puncte este formată din segmente cumulate ce sunt mai mici decât valoarea 1 milimetru.

**DATE DESPRE IMOBILUL NR. 4168**

Oficiul de Cadastru și Publicitate Imobiliară ARGES
Biroul de Cadastru și Publicitate Imobiliară Campulung

A. Partea I. Descrierea imobilului

TEREN Extravilan

Nr. CF vechi:549

Nr. cadastral vechi:334/1

Adresa: Jud. Arges, sat Bilcesti, punct In Cazacu

Nr. Crt	Nr cadastral Nr. topografic	Suprafata* (mp)	Observatii / Referinte
A1	82207	2.884	Sector cadastral:46 Teren neimprejmuit;

B. Partea II. Proprietari și acte

Inscrieri privitoare la dreptul de proprietate și alte drepturi reale	Referințe
1767 / 14/04/2006	
Act Notarial nr. 1028, din 12/04/2006 emis de BNP Tuluca Filofteia (act dezmembrare nr 1025 din 12.04.2006, emis de BNP Tuluca Filofteia);	
B1	A1
Intabulare, drept de PROPRIETATE, dobandit prin Conventie, cota actuala 1/1, cota initiala 1/1	
1) GRECU EDUARD	
2) GRECU DANIELA MINODORA, soti	
OBSERVATII: cartea provine prin dezmembrare din CF 200/ Valea Mare Pravat	

C. Partea III. SARCINI .

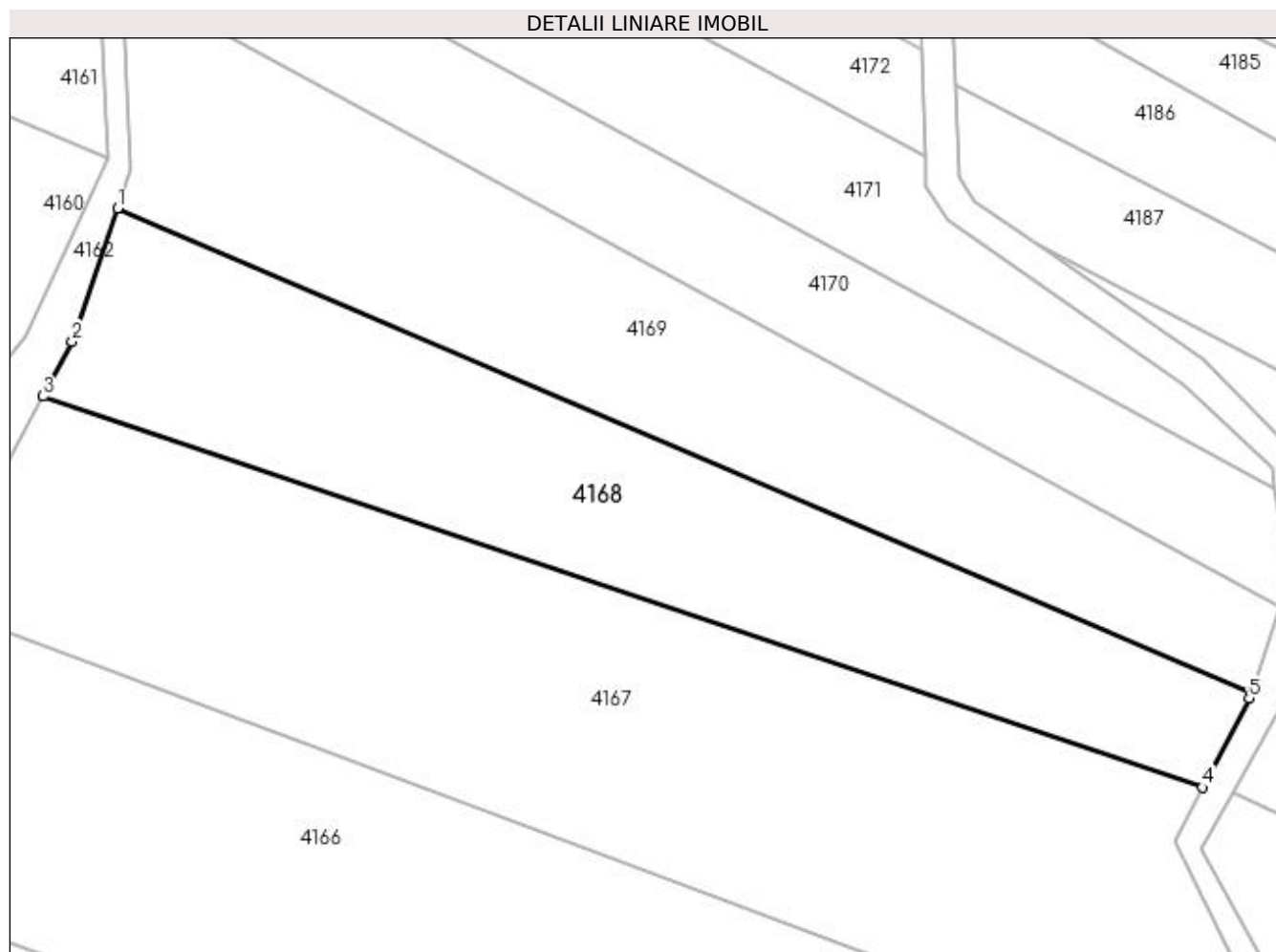
Inscrieri privind dezmembramintele dreptului de proprietate, drepturi reale de garanție și sarcini	Referințe
NU SUNT	

Anexa Nr. 1 La Partea I

Teren

Nr cadastral	Suprafața (mp)*	Observații / Referințe
82207	2.884	

* Suprafața este determinată în planul de proiecție Stereo 70.



Date referitoare la teren

Crt	Categorie folosință	Intra vilan	Suprafața (mp)	Tarla	Parcelă	Nr. topo	Observații / Referințe
1	faneata	NU	2.884	32	566	-	

Lungime Segmente

1) Valorile lungimilor segmentelor sunt obținute din proiecție în plan.

Punct început	X / Y	Punct sfârșit	X / Y	Lungime segment (** (m)
1	508.614,791 417.818,324	2	508.609,171 417.801,845	17.411
2	508.609,171 417.801,845	3	508.605,594 417.795,095	7.639
3	508.605,594 417.795,095	4	508.749,024 417.746,733	151.364
4	508.749,024 417.746,733	5	508.754,808 417.757,764	12.455
5	508.754,808 417.757,764	6	508.755,051 417.758,499	0.774

Punct început	X / Y	Punct sfârșit	X / Y	Lungime segment (** (m)
6	508.755,051 417.758,499	1	508.614,791 417.818,324	152.486

** Lungimile segmentelor sunt determinate în planul de proiecție Stereo 70 și sunt rotunjite la 1 milimetru.

*** Distanța dintre puncte este formată din segmente cumulate ce sunt mai mici decât valoarea 1 milimetru.

**DATE DESPRE IMOBILUL NR. 4169**

Oficiul de Cadastru și Publicitate Imobiliară ARGES
Biroul de Cadastru și Publicitate Imobiliară Campulung

A. Partea I. Descrierea imobilului

TEREN Extravilan

Nr. CF vechi:551
Nr. cadastral vechi:334/2

Adresa: Jud. Arges, sat Bilcesti, punct In Cazacu

Nr. Crt	Nr cadastral Nr. topografic	Suprafata* (mp)	Observatii / Referinte
A1	82203	2.888	Sector cadastral:46 Teren neimprejmuit;

B. Partea II. Proprietari și acte

Inscrieri privitoare la dreptul de proprietate și alte drepturi reale	Referințe
1768 / 14/04/2006	
Act Notarial nr. 1027, din 12/04/2006 emis de BNP Tuluca Filofteia (act dezmembrare nr 1025 din 12.04.2006, emis de BNP Tuluca Filofteia);	
B1	A1
Intabulare, drept de PROPRIETATE, dobandit prin Conventie, cota actuala 1/1, cota initiala 1/1	
1) GRECU ROMEO-IONEL	
2) GRECU MARIANA-LAURENȚIA, soti	
OBSERVATII: cartea provine prin dezmembrare din CF 200/ Valea Mare Pravat	

C. Partea III. SARCINI .

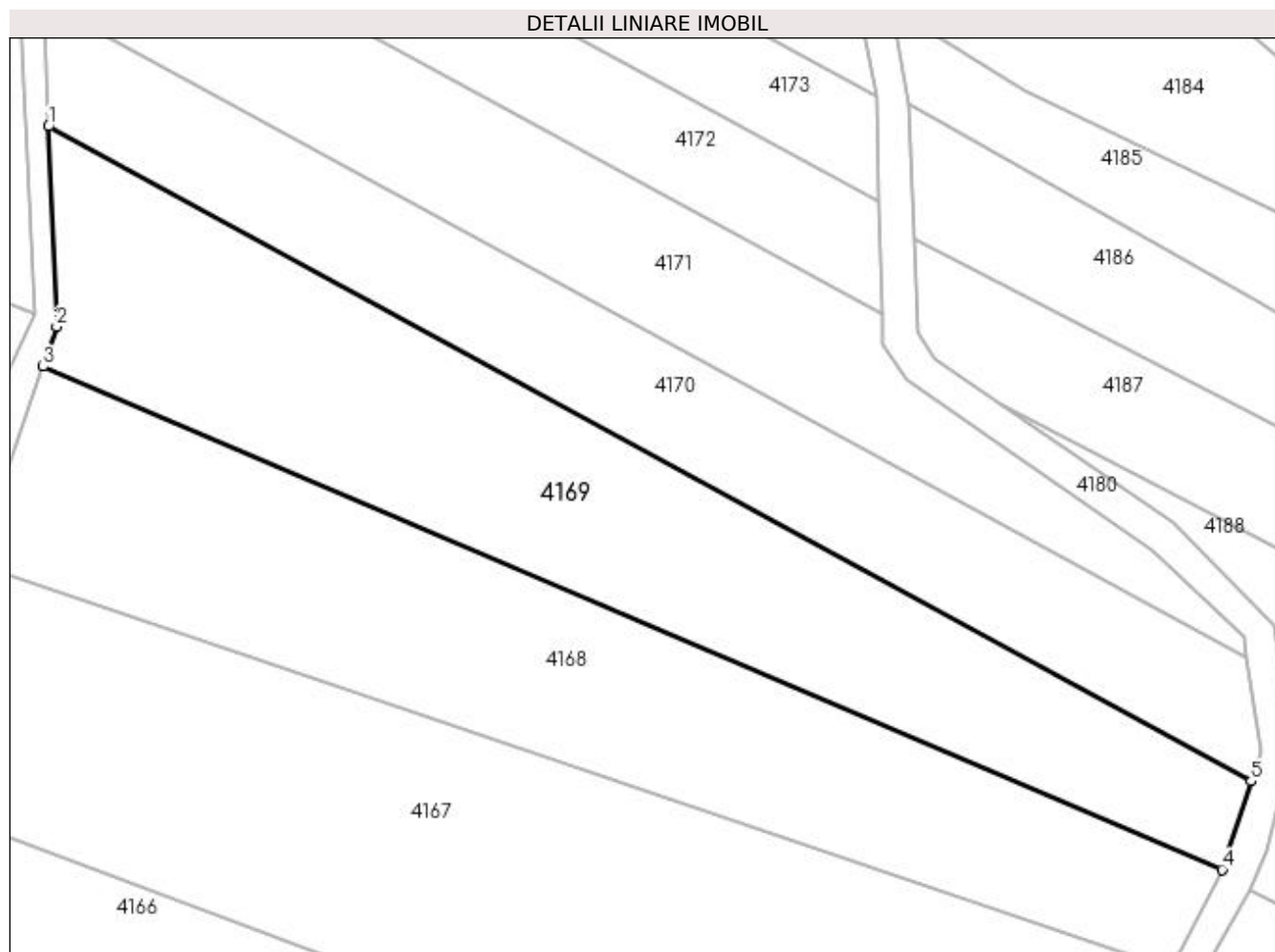
Inscrieri privind dezmembramintele dreptului de proprietate, drepturi reale de garanție și sarcini	Referințe
NU SUNT	

Anexa Nr. 1 La Partea I

Teren

Nr cadastral	Suprafața (mp)*	Observații / Referințe
82203	2.888	

* Suprafața este determinată în planul de proiecție Stereo 70.



Date referitoare la teren

Crt	Categorie folosință	Intravilan	Suprafața (mp)	Tarla	Parcelă	Nr. topo	Observații / Referințe
1	faneata	NU	2.888	32	566	-	

Lungime Segmente

1) Valorile lungimilor segmentelor sunt obținute din proiecție în plan.

Punct început	X / Y	Punct sfârșit	X / Y	Lungime segment (** (m)
1	508.615,446 417.846,878	2	508.616,409 417.823,067	23.83
2	508.616,409 417.823,067	3	508.614,791 417.818,324	5.011
3	508.614,791 417.818,324	4	508.755,051 417.758,499	152.486
4	508.755,051 417.758,499	5	508.758,527 417.769,013	11.074
5	508.758,527 417.769,013	1	508.615,446 417.846,878	162.896

**** Lungimile segmentelor sunt determinate în planul de proiecţie Stereo 70 şi sunt rotunjite la 1 milimetru.**

***** Distanţa dintre puncte este formată din segmente cumulate ce sunt mai mici decât valoarea 1 milimetru.**

**DATE DESPRE IMOBILUL NR. 4170**

Oficiul de Cadastru și Publicitate Imobiliară ARGES
Biroul de Cadastru și Publicitate Imobiliară Campulung

A. Partea I. Descrierea imobilului

TEREN Extravilan

Nr. CF vechi:534
Nr. cadastral vechi:776

Adresa: Jud. Arges, punct In Cazacu

Nr. Crt	Nr cadastral Nr. topografic	Suprafața* (mp)	Observații / Referințe
A1	82205	2.079	Sector cadastral:46 Teren neimprejmuit;

B. Partea II. Proprietari și acte

Inscrieri privitoare la dreptul de proprietate și alte drepturi reale		Referințe
1766 / 14/04/2006		
Act Notarial nr. 1024, din 11/04/2006 emis de BNP Tuluca Filofteia;		
B1	Intabulare, drept de PROPRIETATE, dobandit prin Conventie, cota actuala 1/1, cota initiala 1/1 1) GRECU ROMEO-IONEL 2) GRECU MARIANA-LAURENȚIA	A1

C. Partea III. SARCINI .

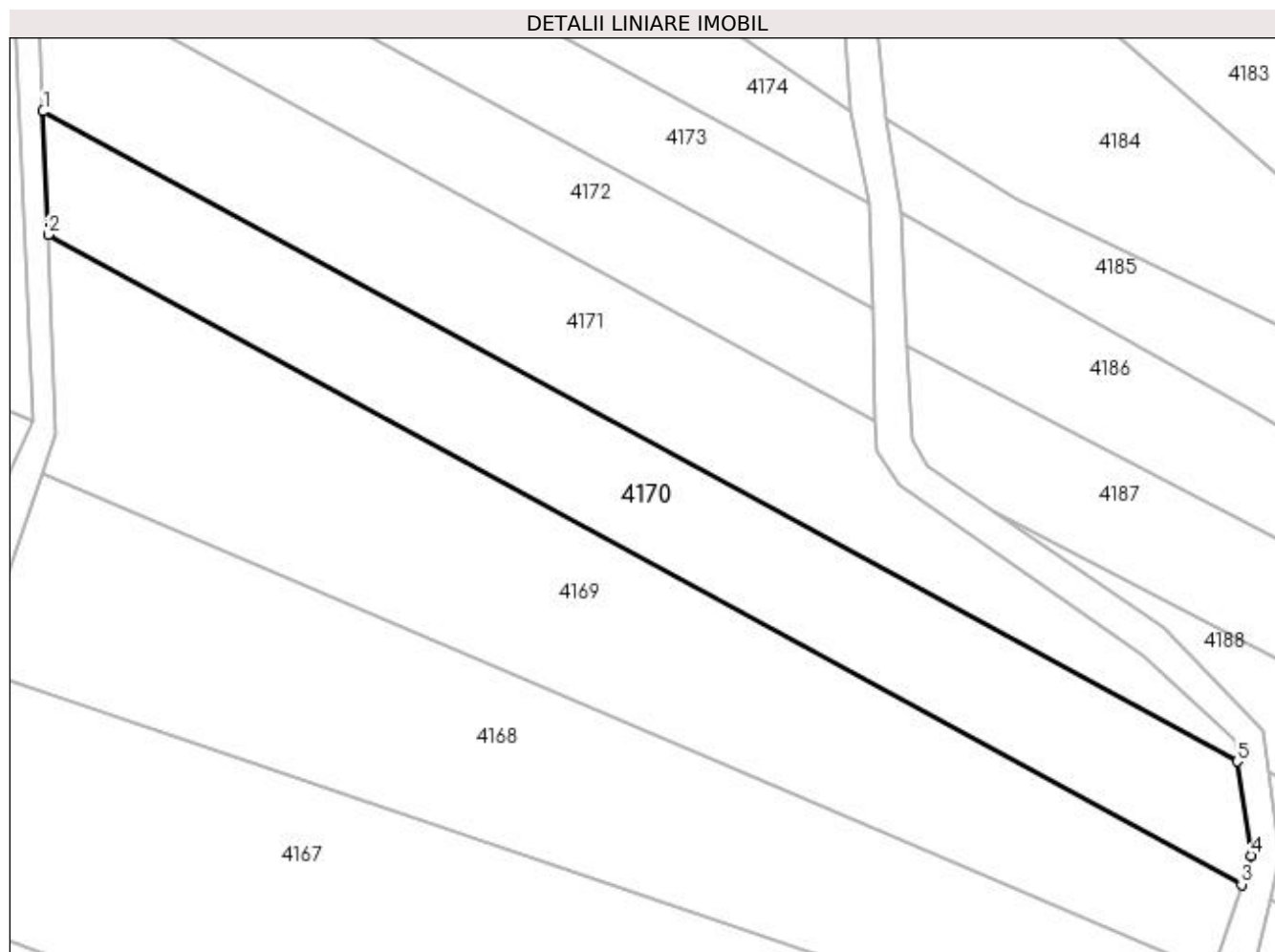
Inscrieri privind dezmembramintele dreptului de proprietate, drepturi reale de garanție și sarcini	Referințe
NU SUNT	

Anexa Nr. 1 La Partea I

Teren

Nr cadastral	Suprafața (mp)*	Observații / Referințe
82205	2.079	

* Suprafața este determinată în planul de proiecție Stereo 70.



Date referitoare la teren

Crt	Categorie folosință	Intra vilan	Suprafața (mp)	Tarla	Parcelă	Nr. topo	Observații / Referințe
1	faneata	NU	2.079	32	566	-	

Lungime Segmente

1) Valorile lungimilor segmentelor sunt obținute din proiecție în plan.

Punct început	X / Y	Punct sfârșit	X / Y	Lungime segment (** (m)
1	508.614,848 417.861,664	2	508.615,446 417.846,878	14.798
2	508.615,446 417.846,878	3	508.758,527 417.769,013	162.896
3	508.758,527 417.769,013	4	508.759,673 417.772,481	3.652
4	508.759,673 417.772,481	5	508.758,025 417.783,746	11.385
5	508.758,025 417.783,746	1	508.614,848 417.861,664	163.006

**** Lungimile segmentelor sunt determinate în planul de proiecţie Stereo 70 şi sunt rotunjite la 1 milimetru.**

***** Distanţa dintre puncte este formată din segmente cumulate ce sunt mai mici decât valoarea 1 milimetru.**

**DATE DESPRE IMOBILUL NR. 4171**

Oficiul de Cadastru și Publicitate Imobiliară ARGES
Biroul de Cadastru și Publicitate Imobiliară Campulung

A. Partea I. Descrierea imobilului

TEREN Extravilan

Nr. CF vechi:528
Nr. cadastral vechi:777

Adresa: Jud. Arges, pct In Cazacu

Nr. Crt	Nr cadastral Nr. topografic	Suprafața* (mp)	Observații / Referințe
A1	82188	2.076	Sector cadastral:46 Teren neimprejmuit;

B. Partea II. Proprietari și acte

Inscrieri privitoare la dreptul de proprietate și alte drepturi reale		Referințe
1765 / 14/04/2006		
Act Notarial nr. 1023, din 12/04/2006 emis de notar public Tuluca Filofteia;		
B1	Intabulare, drept de PROPRIETATE, dobandit prin Conventie, cota actuala 1/1, cota initiala 1/1 1) GRECU EDUARD 2) GRECU DANIELA MINODORA, soti	A1

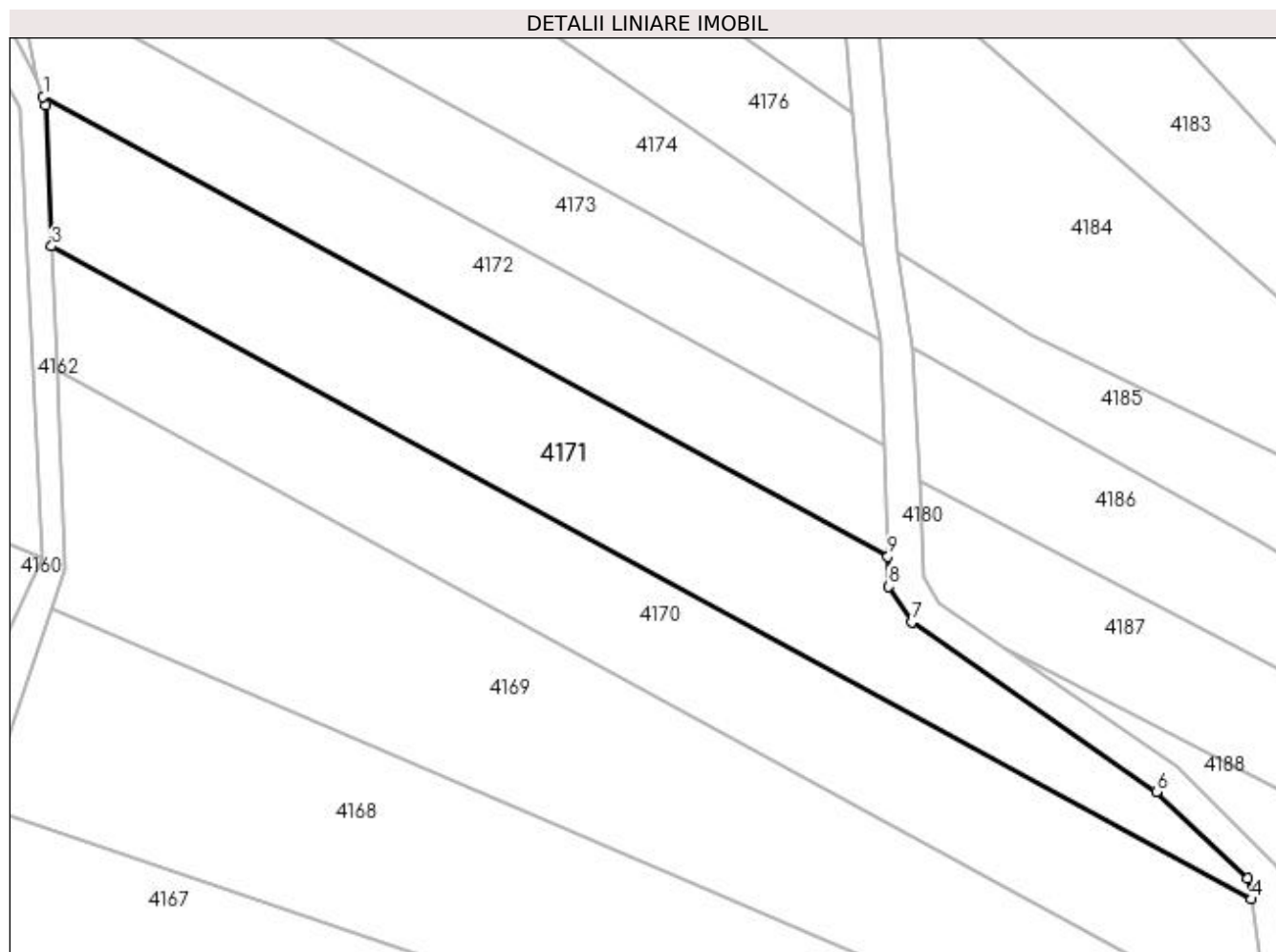
C. Partea III. SARCINI .

Inscrieri privind dezmembramintele dreptului de proprietate, drepturi reale de garanție și sarcini	Referințe
NU SUNT	

Anexa Nr. 1 La Partea I**Teren**

Nr cadastral	Suprafața (mp)*	Observații / Referințe
82188	2.076	

* Suprafața este determinată în planul de proiecție Stereo 70.

**Date referitoare la teren**

Crt	Categorie folosință	Intra vilan	Suprafața (mp)	Tarla	Parcelă	Nr. topo	Observații / Referințe
1	faneata	NU	2.076	32	562,563,566	-	

Lungime Segmente

1) Valorile lungimilor segmentelor sunt obținute din proiecție în plan.

Punct început	X / Y	Punct sfârșit	X / Y	Lungime segment (** (m)
1	508.613,819 417.879,529	2	508.614,167 417.878,515	1.072
2	508.614,167 417.878,515	3	508.614,848 417.861,664	16.865
3	508.614,848 417.861,664	4	508.758,025 417.783,746	163.006
4	508.758,025 417.783,746	5	508.757,659 417.786,248	2.529
5	508.757,659 417.786,248	6	508.746,702 417.796,542	15.034

Punct început	X / Y	Punct sfârșit	X / Y	Lungime segment (** (m)
6	508.746,702 417.796,542	7	508.717,497 417.816,805	35.546
7	508.717,497 417.816,805	8	508.714,767 417.821,065	5.06
8	508.714,767 417.821,065	9	508.714,662 417.824,65	3.587
9	508.714,662 417.824,65	1	508.613,819 417.879,529	114.809

** Lungimile segmentelor sunt determinate în planul de proiecție Stereo 70 și sunt rotunjite la 1 milimetru.

*** Distanța dintre puncte este formată din segmente cumulate ce sunt mai mici decât valoarea 1 milimetru.

**DATE DESPRE IMOBILUL NR. 4172**

Oficiul de Cadastru și Publicitate Imobiliară ARGES
Biroul de Cadastru și Publicitate Imobiliară Campulung

A. Partea I. Descrierea imobilului

TEREN Extravilan

Nr. CF vechi:360
Nr. cadastral vechi:482

Adresa: Jud. Arges, sat Bilcesti, pct In Cazacu

Nr. Crt	Nr cadastral Nr. topografic	Suprafața* (mp)	Observații / Referințe
A1	81961	1.342	Sector cadastral:46 Teren neimprejmuit;

B. Partea II. Proprietari și acte

Inscrieri privitoare la dreptul de proprietate și alte drepturi reale		Referințe
901 / 22/02/2005		
Act Notarial nr. 390, din 21/02/2005 emis de notar public Zipisi Cornelia;		
B1	Intabulare, drept de PROPRIETATE, dobandit prin lesire Din Indiviziune, cota actuala 1/1, cota initiala 1/1 1) ARVATU RODICA	A1

C. Partea III. SARCINI .

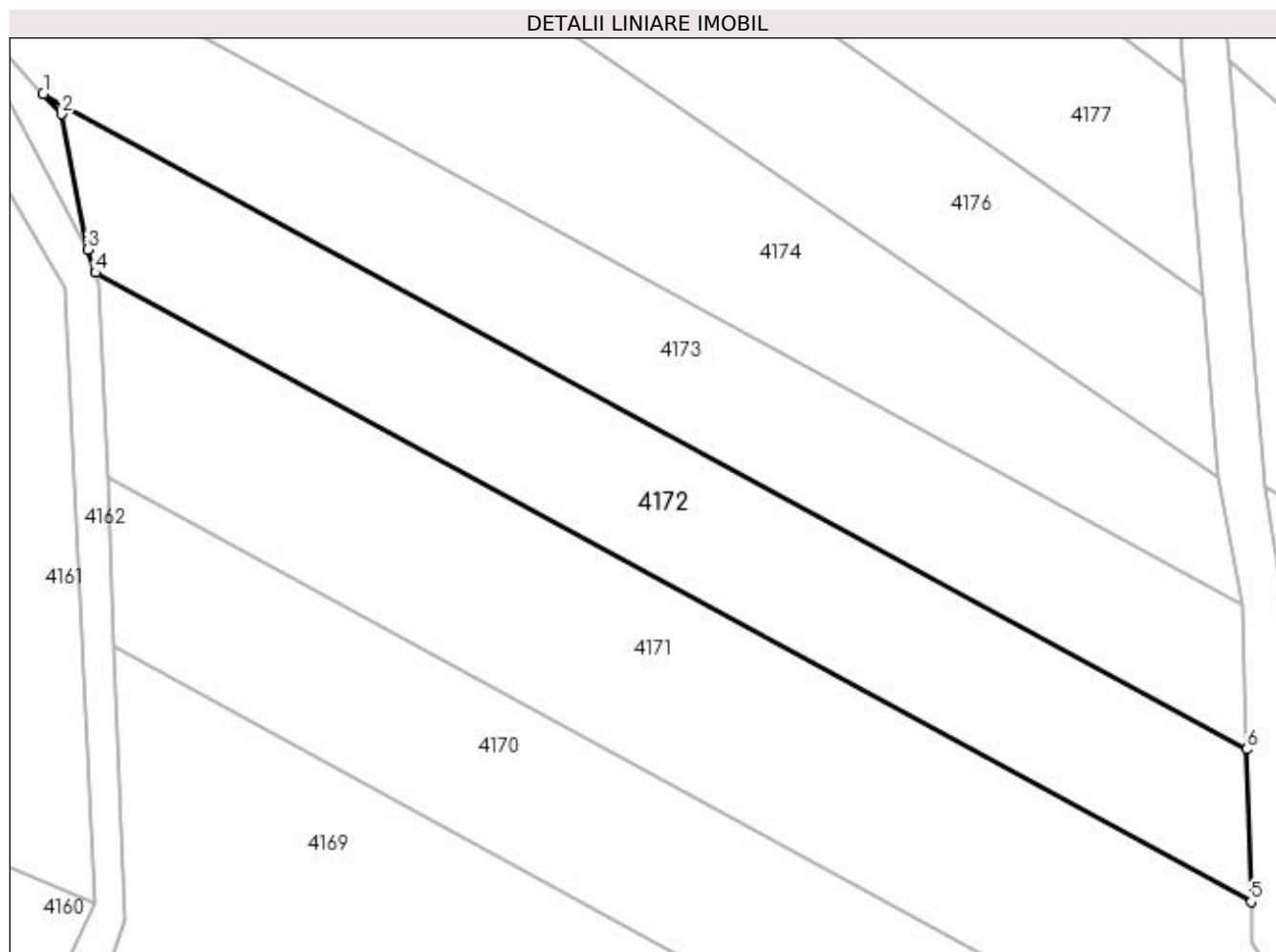
Inscrieri privind dezmembramintele dreptului de proprietate, drepturi reale de garanție și sarcini	Referințe
NU SUNT	

Anexa Nr. 1 La Partea I

Teren

Nr cadastral	Suprafața (mp)*	Observații / Referințe
81961	1.342	

* Suprafața este determinată în planul de proiecție Stereo 70.



Date referitoare la teren

Crt	Categorie folosință	Intra vilan	Suprafața (mp)	Tarla	Parcelă	Nr. topo	Observații / Referințe
1	pasune	NU	497	32	563	-	
2	neproductiv	NU	845	-	563,566	-	

Lungime Segmente

1) Valorile lungimilor segmentelor sunt obținute din proiecție în plan.

Punct început	X / Y	Punct sfârșit	X / Y	Lungime segment (** (m)
1	508.609,25 417.895,119	2	508.610,87 417.893,359	2.392
2	508.610,87 417.893,359	3	508.613,128 417.881,544	12.029
3	508.613,128 417.881,544	4	508.613,819 417.879,529	2.13
4	508.613,819 417.879,529	5	508.714,662 417.824,65	114.809

Punct început	X / Y	Punct sfârșit	X / Y	Lungime segment (** (m)
5	508.714,662 417.824,65	6	508.714,272 417.837,966	13.322
6	508.714,272 417.837,966	1	508.609,25 417.895,119	119.566

** Lungimile segmentelor sunt determinate în planul de proiecție Stereo 70 și sunt rotunjite la 1 milimetru.

*** Distanța dintre puncte este formată din segmente cumulate ce sunt mai mici decât valoarea 1 milimetru.

**DATE DESPRE IMOBILUL NR. 4173**

Oficiul de Cadastru și Publicitate Imobiliară ARGES
Biroul de Cadastru și Publicitate Imobiliară Campulung

A. Partea I. Descrierea imobilului

TEREN Extravilan

Nr. CF vechi:356
Nr. cadastral vechi:483

Adresa: Jud. Arges, sat Bilcesti, pct In Cazacu

Nr. Crt	Nr cadastral Nr. topografic	Suprafața* (mp)	Observații / Referințe
A1	81958	1.343	Sector cadastral:46 Teren neimprejmuit;

B. Partea II. Proprietari și acte

Inscrieri privitoare la dreptul de proprietate și alte drepturi reale		Referințe
897 / 22/02/2005		
Act Notarial nr. 390, din 21/02/2005 emis de notar public Zipisi Cornelia;		
B1	Intabulare, drept de PROPRIETATE, dobandit prin Iesire Din Indiviziune, cota actuala 1/1, cota initiala 1/1 1) MUNTEANU MARIA , lipsă CNP	A1

C. Partea III. SARCINI .

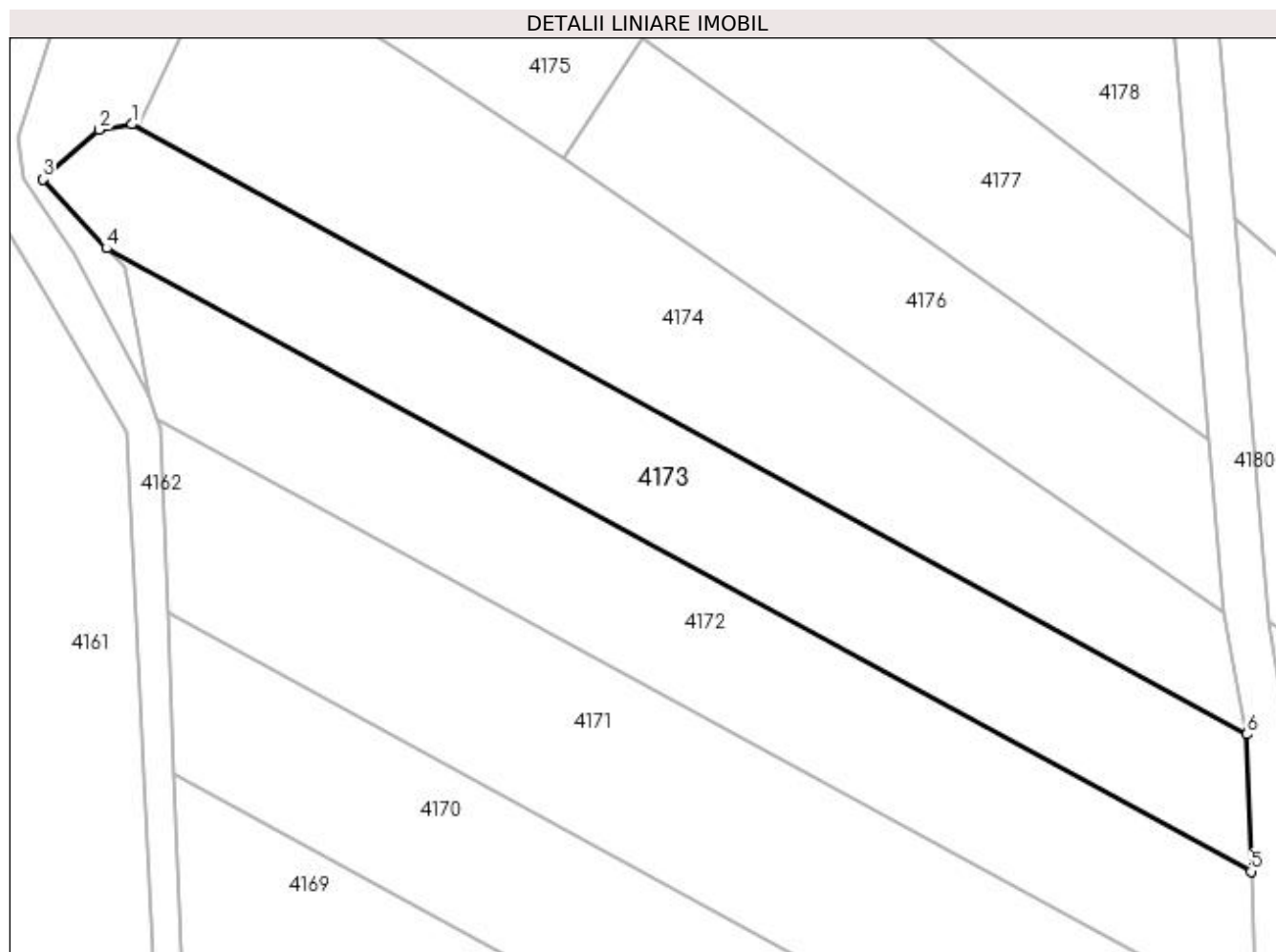
Inscrieri privind dezmembramintele dreptului de proprietate, drepturi reale de garanție și sarcini	Referințe
NU SUNT	

Anexa Nr. 1 La Partea I

Teren

Nr cadastral	Suprafața (mp)*	Observații / Referințe
81958	1.343	

* Suprafața este determinată în planul de proiecție Stereo 70.



Date referitoare la teren

Crt	Categorie folosință	Intra vilan	Suprafața (mp)	Tarla	Parcelă	Nr. topo	Observații / Referințe
1	faneata	NU	560	32	563	-	
2	neproductiv	NU	783	-	563,566	-	

Lungime Segmente

1) Valorile lungimilor segmentelor sunt obținute din proiecție în plan.

Punct început	X / Y	Punct sfârșit	X / Y	Lungime segment (** (m)
1	508.611,587 417.906,484	2	508.608,576 417.905,986	3.052
2	508.608,576 417.905,986	3	508.603,443 417.901,431	6.863
3	508.603,443 417.901,431	4	508.609,25 417.895,119	8.577
4	508.609,25 417.895,119	5	508.714,272 417.837,966	119.566

Punct început	X / Y	Punct sfârșit	X / Y	Lungime segment (** (m)
5	508.714,272 417.837,966	6	508.713,903 417.850,551	12.59
6	508.713,903 417.850,551	1	508.611,587 417.906,484	116.606

** Lungimile segmentelor sunt determinate în planul de proiecție Stereo 70 și sunt rotunjite la 1 milimetru.

*** Distanța dintre puncte este formată din segmente cumulate ce sunt mai mici decât valoarea 1 milimetru.

**DATE DESPRE IMOBILUL NR. 4174**

Oficiul de Cadastru și Publicitate Imobiliară ARGES
Biroul de Cadastru și Publicitate Imobiliară Campulung

A. Partea I. Descrierea imobilului

TEREN Extravilan

Adresa: Jud. Arges

Nr. Crt	Nr cadastral Nr. topografic	Suprafața* (mp)	Observații / Referințe
A1		Din acte: 4.000 Masurata: 1.584	Sector cadastral:46 Teren neimprejmuit;

B. Partea II. Proprietari și acte

Inscrieri privitoare la dreptul de proprietate și alte drepturi reale		Referințe
/		
Act Administrativ nr. 22323, din 24/09/1993 emis de CJPSDPAT ARGES;		
B1	Intabulare, drept de PROPRIETATE, dobandit prin Reconstituire, cota actuala 1/1, cota initiala 1/1 1) SOLOMON ILIE, lipsă CNP	A1

C. Partea III. SARCINI .

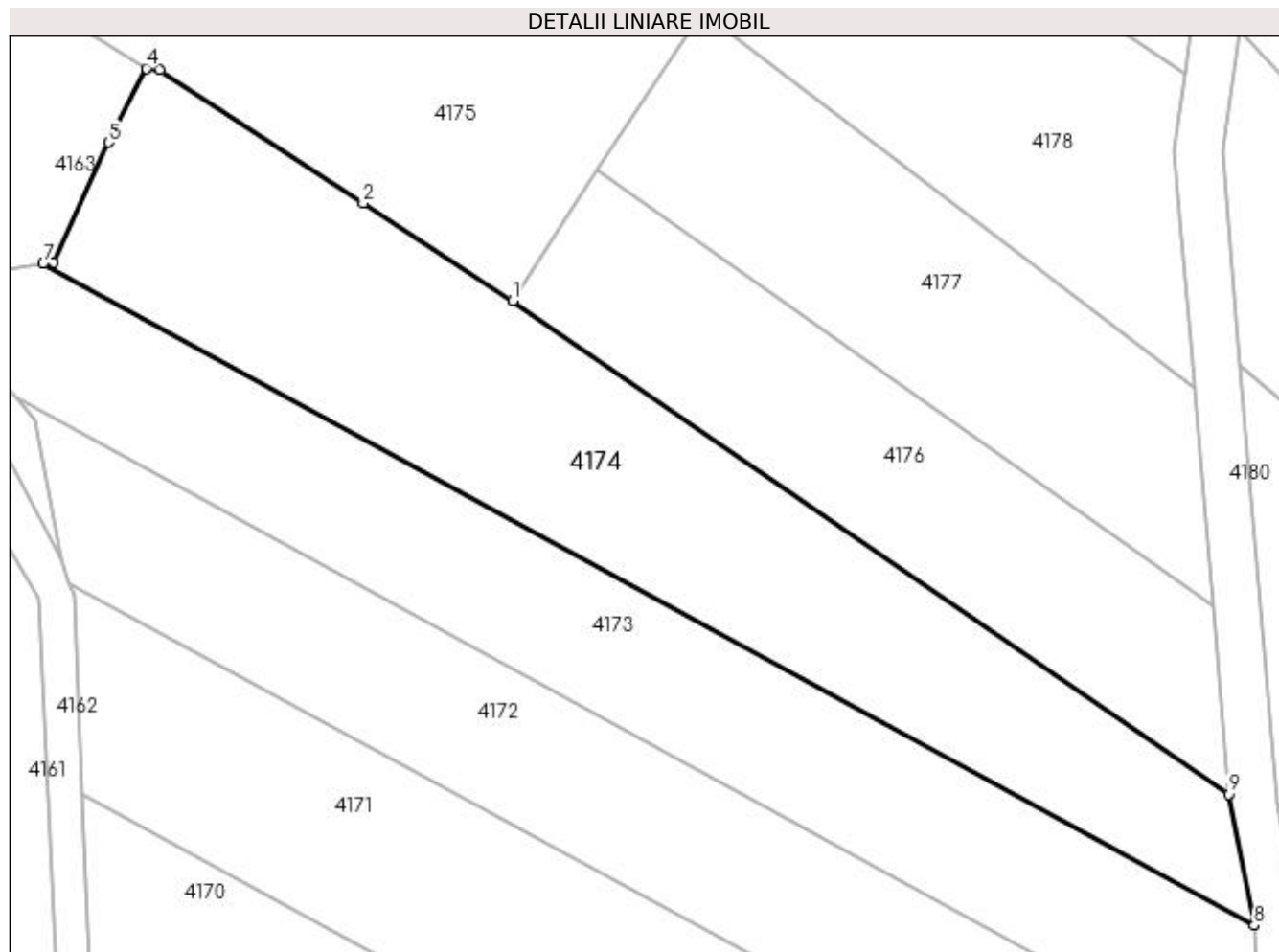
Inscrieri privind dezmembramintele dreptului de proprietate, drepturi reale de garanție și sarcini	Referințe
NU SUNT	

Anexa Nr. 1 La Partea I

Teren

Nr cadastral	Suprafața (mp)*	Observații / Referințe
	Din acte: 4.000 Masurata: 1.584	

* Suprafața este determinată în planul de proiecție Stereo 70.



Date referitoare la teren

Crt	Categorie folosință	Intra vilan	Suprafața (mp)	Tarla	Parcelă	Nr. topo	Observații / Referințe
1	faneata	NU	1.584	32	563,566	-	Diferența de suprafață se regăsește în ID 4185

Lungime Segmente

1) Valorile lungimilor segmentelor sunt obținute din proiecție în plan.

Punct început	X / Y	Punct sfârșit	X / Y	Lungime segment (** (m)
1	508.651,244 417.903,333	2	508.638,622 417.911,59	15.083
2	508.638,622 417.911,59	3	508.621,444 417.922,833	20.53
3	508.621,444 417.922,833	4	508.620,299 417.922,984	1.155
4	508.620,299 417.922,984	5	508.617,093 417.916,733	7.025
5	508.617,093 417.916,733	6	508.612,4 417.906,618	11.151

Punct început	X / Y	Punct sfârșit	X / Y	Lungime segment (** (m)
6	508.612,4 417.906,618	7	508.611,587 417.906,484	0.824
7	508.611,587 417.906,484	8	508.713,903 417.850,551	116.606
8	508.713,903 417.850,551	9	508.711,744 417.861,662	11.319
9	508.711,744 417.861,662	1	508.651,244 417.903,333	73.462

** Lungimile segmentelor sunt determinate în planul de proiecție Stereo 70 și sunt rotunjite la 1 milimetru.

*** Distanța dintre puncte este formată din segmente cumulate ce sunt mai mici decât valoarea 1 milimetru.

**DATE DESPRE IMOBILUL NR. 4175**

Oficiul de Cadastru și Publicitate Imobiliară ARGES
Biroul de Cadastru și Publicitate Imobiliară Campulung

A. Partea I. Descrierea imobilului

TEREN Intravilan

Adresa: Loc. Colnic, Nr. 53, Jud. Arges

Nr. Crt	Nr cadastral Nr. topografic	Suprafața* (mp)	Observații / Referințe
A1	82292	Din acte: 2.466 Masurata: 2.621	Sector cadastral:46 Teren imprejmuit;

Construcții

Crt	Nr cadastral Nr. topografic	Adresa	Observații / Referințe
A1.1	82292-C1	Loc. Colnic, Nr. 53, Jud. Arges	Nr. niveluri:1; S. construita la sol:128 mp; S. construita desfasurata:128 mp; biserică/1942
A1.2	82292-C2	Loc. Colnic, Nr. 53, Jud. Arges	Nr. niveluri:1; S. construita la sol:5 mp; S. construita desfasurata:5 mp; clopotnita/1982
A1.3	82292-C3	Loc. Colnic, Nr. 53, Jud. Arges	Nr. niveluri:1; S. construita la sol:29 mp; S. construita desfasurata:29 mp; magazie/1989
A1.4	82292-C4	Loc. Colnic, Nr. 53, Jud. Arges	Nr. niveluri:1; S. construita la sol:9 mp; S. construita desfasurata:9 mp; grup sanitar/1989
A1.5	82292-C5	Loc. Colnic, Nr. 53, Jud. Arges	Nr. niveluri:1; S. construita la sol:7 mp; S. construita desfasurata:7 mp; centrala termica/1989

B. Partea II. Proprietari și acte

Inscrieri privitoare la dreptul de proprietate și alte drepturi reale	Referințe
16452 / 09/09/2020	
Hotarare Judecatoreasca nr. 2005, din 27/06/2018 emis de JUDECATORIA CAMPULUNG (act administrativ nr 4035 din 02.09.2020, emis de PRIMARIA VALEA MARE PRAVAT; act administrativ nr 3455 din 24.07.2020, emis de PRIMARIA VALEA MARE PRAVAT);	
B1	Intabulare, drept de PROPRIETATE, dobandit prin Hotarare Judecatoreasca, cota actuala 1/1, cota initiala 1/1 1) PAROHIA BILCESTI, CIF:13608043

C. Partea III. SARCINI .

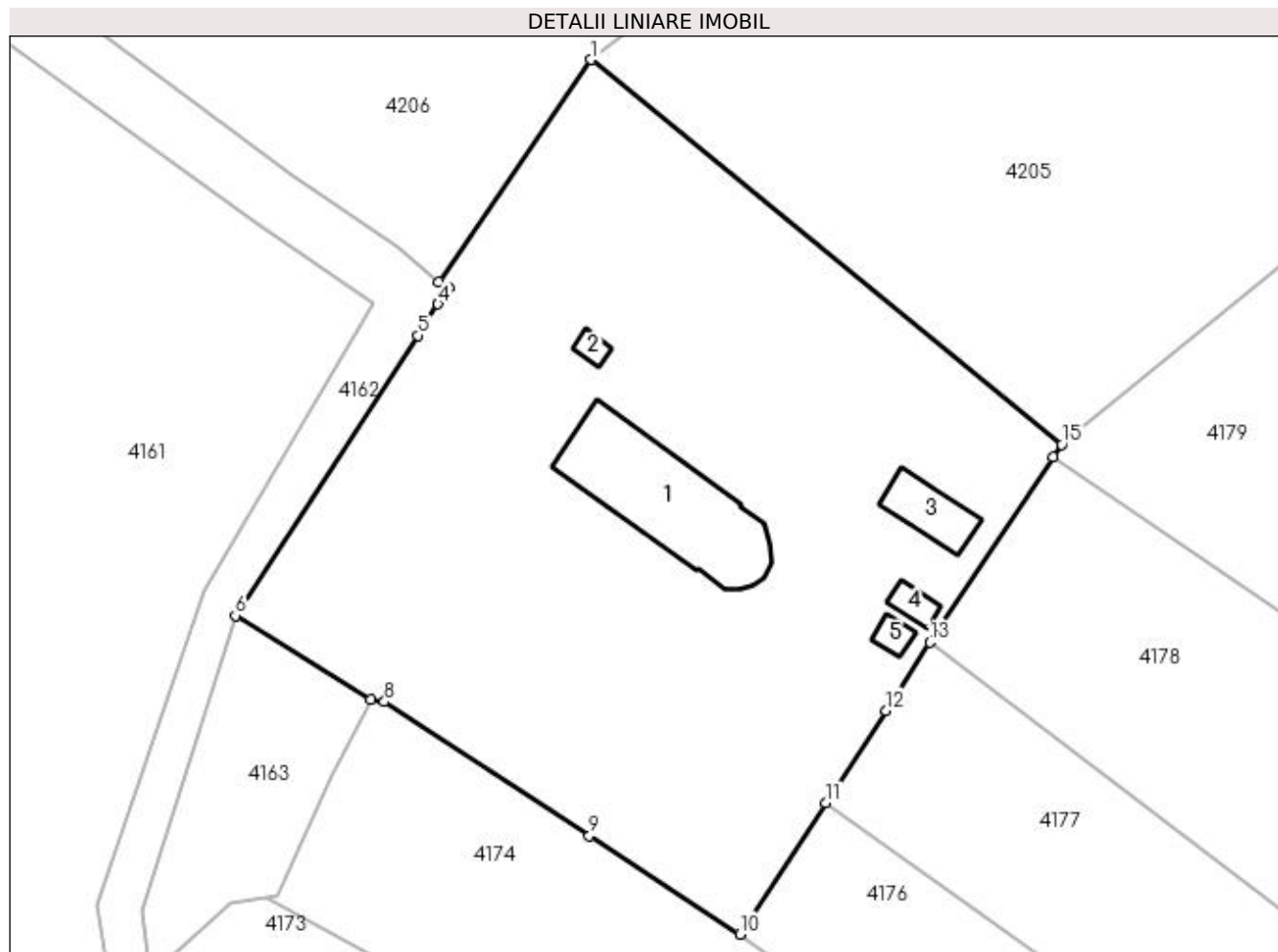
Inscrieri privind dezmembramintele dreptului de proprietate, drepturi reale de garanție și sarcini	Referințe
NU SUNT	

Anexa Nr. 1 La Partea I

Teren

Nr cadastral	Suprafața (mp)*	Observații / Referințe
82292	Din acte: 2.466 Masurata: 2.621	

* Suprafața este determinată în planul de proiecție Stereo 70.



Date referitoare la teren

Crt	Categorie folosință	Intra vilan	Suprafața (mp)	Tarla	Parcelă	Nr. topo	Observații / Referințe
1	curți constructii	DA	2.621	32	556	-	

Date referitoare la construcții

Crt	Număr	Destinație construcție	Supraf. (mp)	Situație juridică	Observații / Referințe
A1.1	82292-C1	construcții administrative și social culturale	128	Cu acte	Nr. niveluri:1; S. construita la sol:128 mp; S. construita desfasurata:128 mp; biserica/1942
A1.2	82292-C2	construcții anexa	5	Cu acte	Nr. niveluri:1; S. construita la sol:5 mp; S. construita desfasurata:5 mp; clopotnita/1982
A1.3	82292-C3	construcții anexa	29	Cu acte	Nr. niveluri:1; S. construita la sol:29 mp; S. construita desfasurata:29 mp; magazie/1989
A1.4	82292-C4	construcții anexa	9	Cu acte	Nr. niveluri:1; S. construita la sol:9 mp; S. construita desfasurata:9 mp; grup sanitar/1989
A1.5	82292-C5	construcții anexa	7	Cu acte	Nr. niveluri:1; S. construita la sol:7 mp; S. construita desfasurata:7 mp; centrala termica/1989

Lungime Segmente

1) Valorile lungimilor segmentelor sunt obținute din proiecție în plan.

Punct început	X / Y	Punct sfârșit	X / Y	Lungime segment (** (m)
1	508.638,784 417.976,659	2	508.626,011 417.958,028	22.589
2	508.626,011 417.958,028	3	508.626,841 417.957,56	0.953
3	508.626,841 417.957,56	4	508.625,948 417.956,173	1.65
4	508.625,948 417.956,173	5	508.624,242 417.953,539	3.138
5	508.624,242 417.953,539	6	508.608,951 417.930,06	28.019
6	508.608,951 417.930,06	7	508.620,299 417.922,984	13.373
7	508.620,299 417.922,984	8	508.621,444 417.922,833	1.155
8	508.621,444 417.922,833	9	508.638,622 417.911,59	20.53
9	508.638,622 417.911,59	10	508.651,244 417.903,333	15.083
10	508.651,244 417.903,333	11	508.658,45 417.914,335	13.152
11	508.658,45 417.914,335	12	508.663,524 417.922,083	9.262
12	508.663,524 417.922,083	13	508.667,208 417.927,811	6.81
13	508.667,208 417.927,811	14	508.677,549 417.943,341	18.658
14	508.677,549 417.943,341	15	508.678,249 417.944,391	1.262
15	508.678,249 417.944,391	1	508.638,784 417.976,659	50.978

** Lungimile segmentelor sunt determinate în planul de proiecție Stereo 70 și sunt rotunjite la 1 milimetru.

*** Distanța dintre puncte este formată din segmente cumulate ce sunt mai mici decât valoarea 1 milimetru.

**DATE DESPRE IMOBILUL NR. 4176**

Oficiul de Cadastru și Publicitate Imobiliară ARGES
Biroul de Cadastru și Publicitate Imobiliară Campulung

A. Partea I. Descrierea imobilului

TEREN Extravilan

Nr. CF vechi:524
Nr. cadastral vechi:768

Adresa: Jud. Arges, pct In Cazacu

Nr. Crt	Nr cadastral Nr. topografic	Suprafața* (mp)	Observații / Referințe
A1	82199	871	Sector cadastral:46 Teren neimprejmuit;

B. Partea II. Proprietari și acte

Inscrieri privitoare la dreptul de proprietate și alte drepturi reale		Referințe
1765 / 14/04/2006		
Act Notarial nr. 1023, din 12/04/2006 emis de notar public Zipisi Cornelia;		
B1	Intabulare, drept de PROPRIETATE, dobandit prin Conventie, cota actuala 1/1, cota initiala 1/1	A1
	1) GRECU EDUARD	
	2) GRECU DANIELA MINODORA, soti	

C. Partea III. SARCINI .

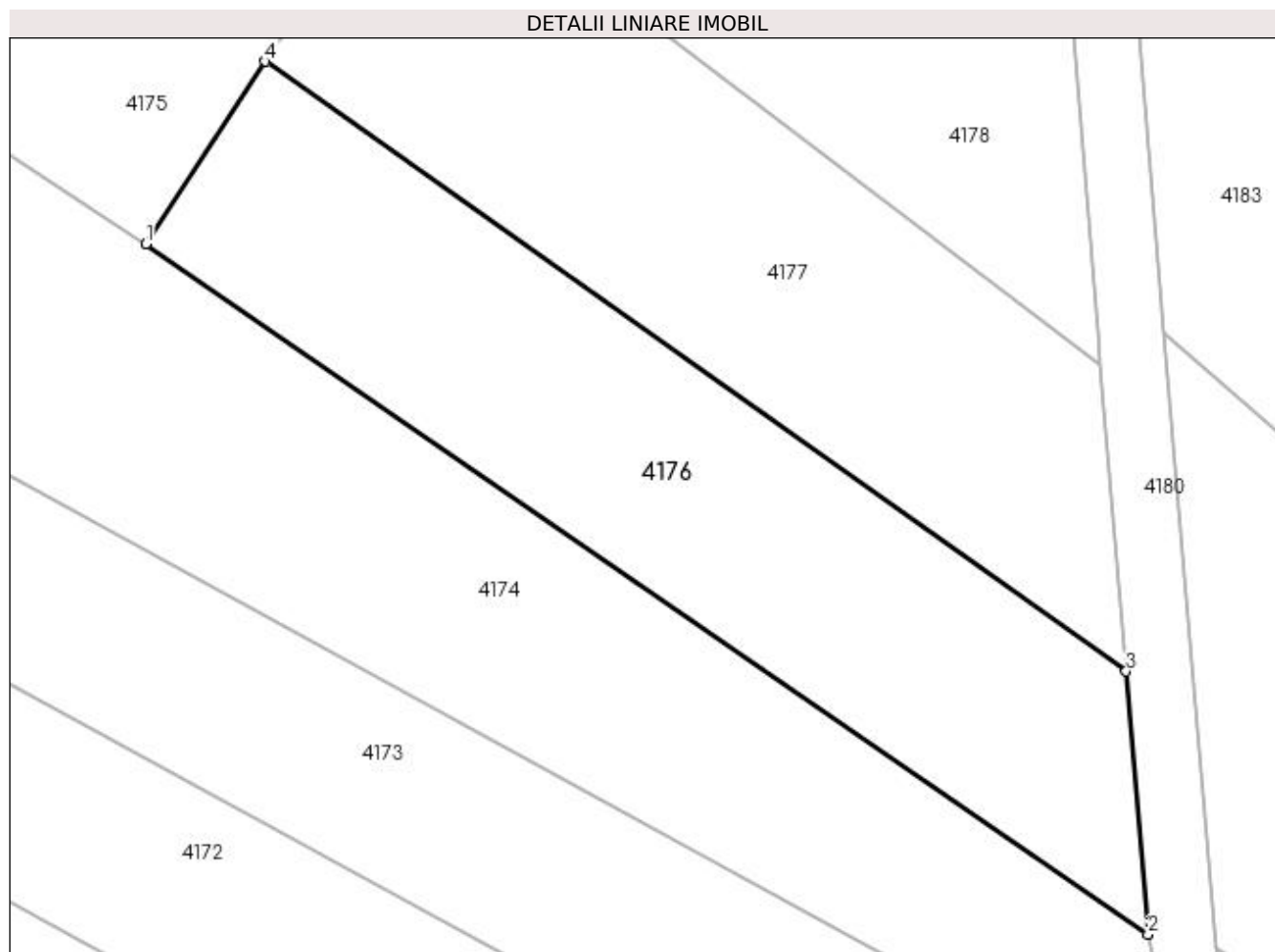
Inscrieri privind dezmembramintele dreptului de proprietate, drepturi reale de garanție și sarcini	Referințe
NU SUNT	

Anexa Nr. 1 La Partea I

Teren

Nr cadastral	Suprafața (mp)*	Observații / Referințe
82199	871	

* Suprafața este determinată în planul de proiecție Stereo 70.



Date referitoare la teren

Crt	Categorie folosință	Intra vilan	Suprafața (mp)	Tarla	Parcelă	Nr. topo	Observații / Referințe
1	pasune	NU	871	32	556,563,566	-	

Lungime Segmente

1) Valorile lungimilor segmentelor sunt obținute din proiecție în plan.

Punct început	X / Y	Punct sfârșit	X / Y	Lungime segment (** (m)
1	508.651,244 417.903,333	2	508.711,744 417.861,662	73.462
2	508.711,744 417.861,662	3	508.710,418 417.877,536	15.929
3	508.710,418 417.877,536	4	508.658,45 417.914,335	63.678
4	508.658,45 417.914,335	1	508.651,244 417.903,333	13.152

**** Lungimile segmentelor sunt determinate în planul de proiecţie Stereo 70 şi sunt rotunjite la 1 milimetru.**

***** Distanţa dintre puncte este formată din segmente cumulate ce sunt mai mici decât valoarea 1 milimetru.**

**DATE DESPRE IMOBILUL NR. 4177**

Oficiul de Cadastru și Publicitate Imobiliară ARGES
Biroul de Cadastru și Publicitate Imobiliară Campulung

A. Partea I. Descrierea imobilului

TEREN Extravilan

Nr. CF vechi:530
Nr. cadastral vechi:769

Adresa: Jud. Arges, pct In Cazacu

Nr. Crt	Nr cadastral Nr. topografic	Suprafața* (mp)	Observații / Referințe
A1	82185	871	Sector cadastral:46 Teren neimprejmuit;

B. Partea II. Proprietari și acte

Inscrieri privitoare la dreptul de proprietate și alte drepturi reale		Referințe
1766 / 14/04/2006		
Act Notarial nr. 1024, din 12/04/2006 emis de notar public Tuluca Filofteia;		
B1	Intabulare, drept de PROPRIETATE, dobandit prin Conventie, cota actuala 1/1, cota initiala 1/1 1) GRECU ROMEO-IONEL 2) GRECU MARIANA-LAURENȚIA, sotii	A1

C. Partea III. SARCINI .

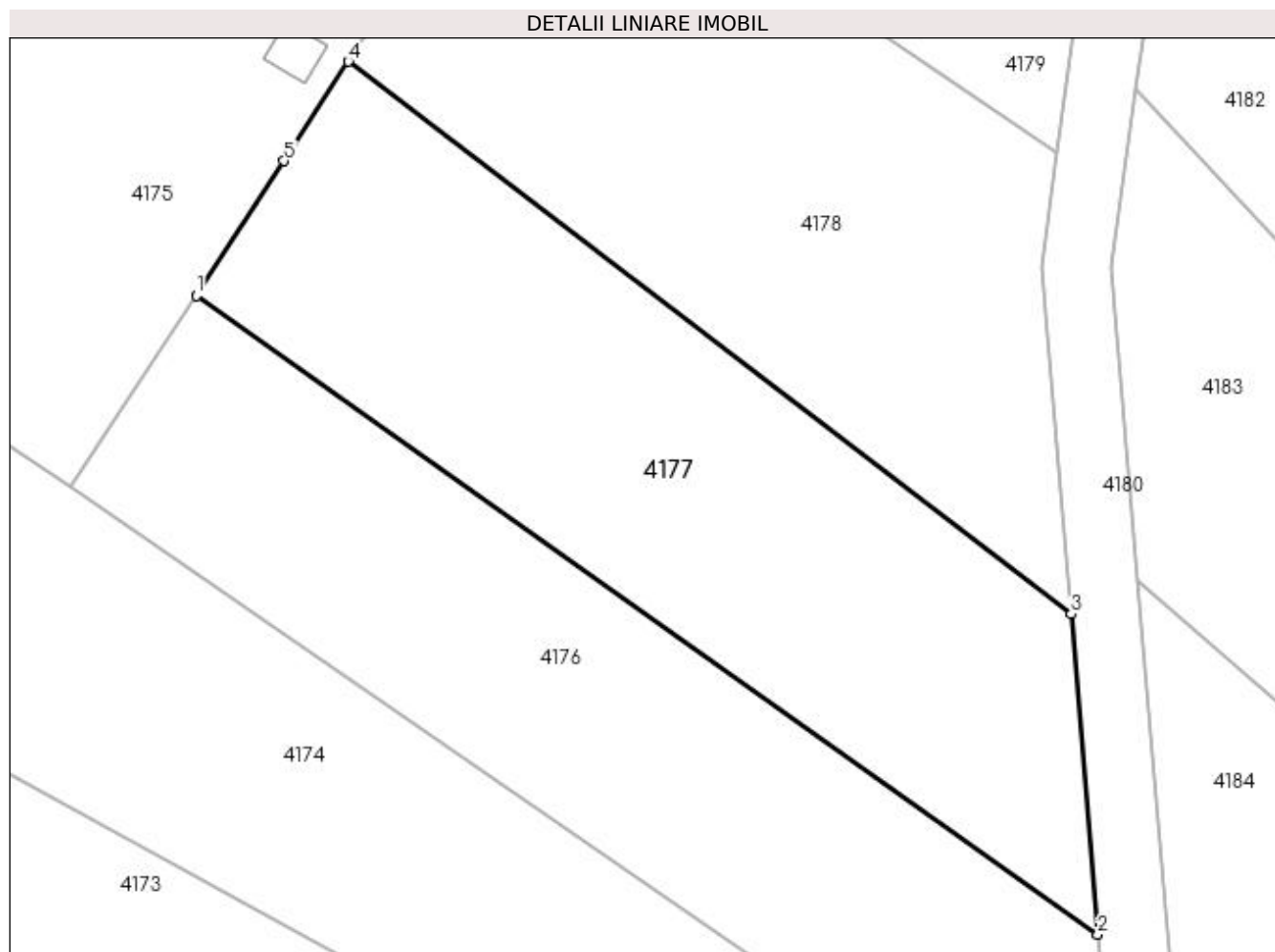
Inscrieri privind dezmembramintele dreptului de proprietate, drepturi reale de garanție și sarcini	Referințe
NU SUNT	

Anexa Nr. 1 La Partea I

Teren

Nr cadastral	Suprafața (mp)*	Observații / Referințe
82185	871	

* Suprafața este determinată în planul de proiecție Stereo 70.



Date referitoare la teren

Crt	Categorie folosință	Intra vilan	Suprafața (mp)	Tarla	Parcelă	Nr. topo	Observații / Referințe
1	pasune	NU	871	32	556,563,566	-	

Lungime Segmente

1) Valorile lungimilor segmentelor sunt obținute din proiecție în plan.

Punct început	X / Y	Punct sfârșit	X / Y	Lungime segment (** (m)
1	508.658,45 417.914,335	2	508.710,418 417.877,536	63.678
2	508.710,418 417.877,536	3	508.708,876 417.895,99	18.518
3	508.708,876 417.895,99	4	508.667,208 417.927,811	52.429
4	508.667,208 417.927,811	5	508.663,524 417.922,083	6.81
5	508.663,524 417.922,083	1	508.658,45 417.914,335	9.262

**** Lungimile segmentelor sunt determinate în planul de proiecție Stereo 70 și sunt rotunjite la 1 milimetru.**

***** Distanța dintre puncte este formată din segmente cumulate ce sunt mai mici decât valoarea 1 milimetru.**

**DATE DESPRE IMOBILUL NR. 4178**

Oficiul de Cadastru și Publicitate Imobiliară ARGES
Biroul de Cadastru și Publicitate Imobiliară Campulung

A. Partea I. Descrierea imobilului

TEREN Extravilan

Nr. CF vechi:525
Nr. cadastral vechi:770

Adresa: Jud. Arges, pct In Cazacu

Nr. Crt	Nr cadastral Nr. topografic	Suprafața* (mp)	Observații / Referințe
A1	82193	871	Sector cadastral:46 Teren neimprejmuit;

B. Partea II. Proprietari și acte

Inscrieri privitoare la dreptul de proprietate și alte drepturi reale		Referințe
1765 / 14/04/2006		
Act Notarial nr. 1023, din 12/04/2006 emis de notar public Tuluca Filofteia;		
B1	Intabulare, drept de PROPRIETATE, dobandit prin Conventie, cota actuala 1/1, cota initiala 1/1 1) GRECU EDUARD 2) GRECU DANIELA MINODORA, soti	A1

C. Partea III. SARCINI .

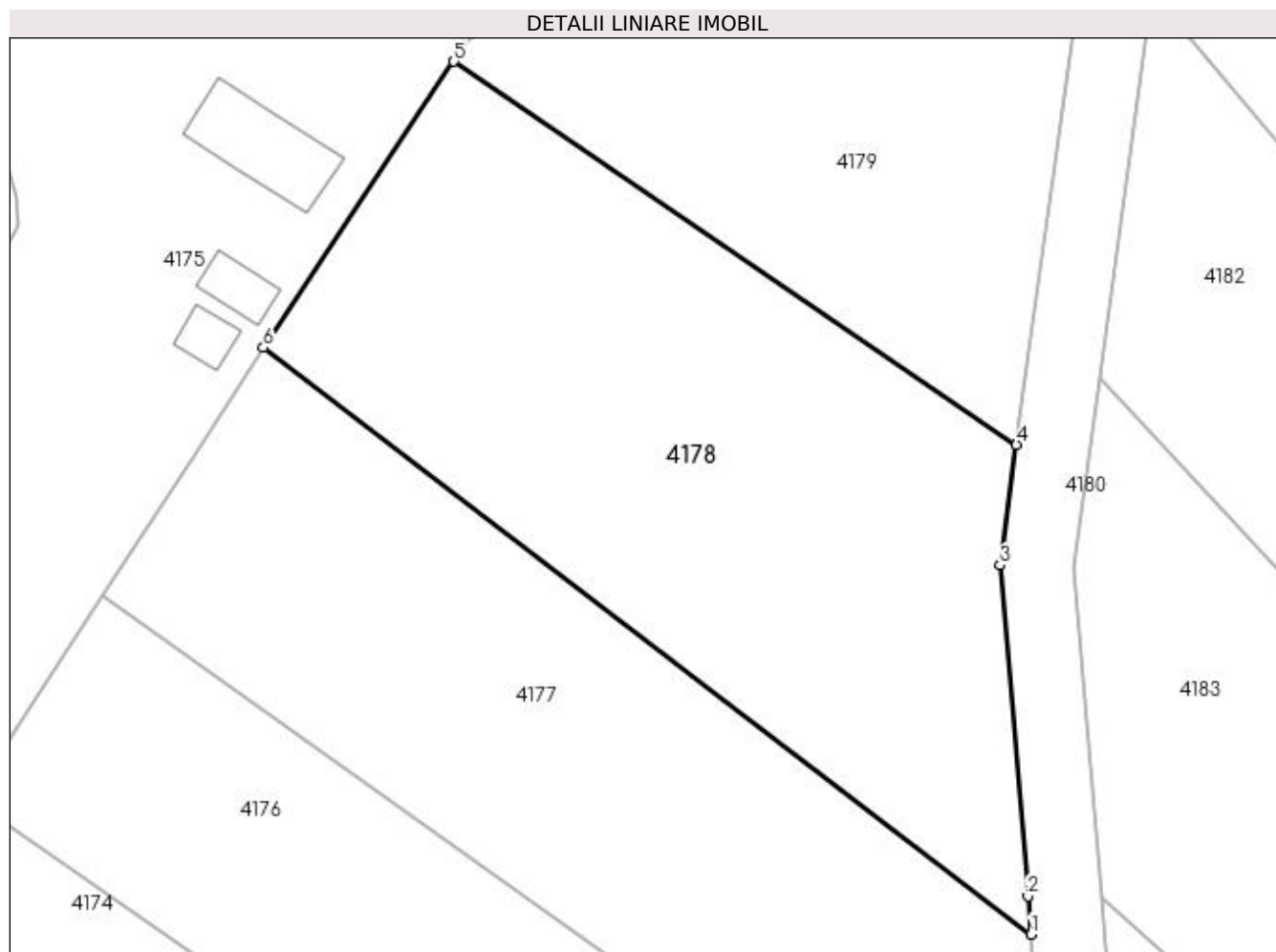
Inscrieri privind dezmembramintele dreptului de proprietate, drepturi reale de garanție și sarcini	Referințe
NU SUNT	

Anexa Nr. 1 La Partea I

Teren

Nr cadastral	Suprafața (mp)*	Observații / Referințe
82193	871	

* Suprafața este determinată în planul de proiecție Stereo 70.



Date referitoare la teren

Crt	Categorie folosință	Intravilan	Suprafața (mp)	Tarla	Parcelă	Nr. topo	Observații / Referințe
1	pasune	NU	871	32	555,556,563,566	-	

Lungime Segmente

1) Valorile lungimilor segmentelor sunt obținute din proiecție în plan.

Punct început	X / Y	Punct sfârșit	X / Y	Lungime segment (** (m)
1	508.708,876 417.895,99	2	508.708,703 417.898,055	2.072
2	508.708,703 417.898,055	3	508.707,2 417.916,02	18.028
3	508.707,2 417.916,02	4	508.708,086 417.922,547	6.587
4	508.708,086 417.922,547	5	508.677,549 417.943,341	36.945
5	508.677,549 417.943,341	6	508.667,208 417.927,811	18.658

Punct început	X / Y	Punct sfârșit	X / Y	Lungime segment (** (m)
6	508.667,208 417.927,811	1	508.708,876 417.895,99	52.429

** Lungimile segmentelor sunt determinate în planul de proiecție Stereo 70 și sunt rotunjite la 1 milimetru.

*** Distanța dintre puncte este formată din segmente cumulate ce sunt mai mici decât valoarea 1 milimetru.

**DATE DESPRE IMOBILUL NR. 4179**

Oficiul de Cadastru și Publicitate Imobiliară ARGES
Biroul de Cadastru și Publicitate Imobiliară Campulung

A. Partea I. Descrierea imobilului

TEREN Extravilan

Nr. CF vechi:531
Nr. cadastral vechi:771

Adresa: Jud. Arges, pct In Cazacu

Nr. Crt	Nr cadastral Nr. topografic	Suprafata* (mp)	Observatii / Referinte
A1	82184	871	Sector cadastral:46 Teren neimprejmuit;

B. Partea II. Proprietari și acte

Inscrieri privitoare la dreptul de proprietate și alte drepturi reale		Referințe
1766 / 14/04/2006		
Act Notarial nr. 1024, din 12/04/2006 emis de notar public Tuluca Filofteia;		
B1	Intabulare, drept de PROPRIETATE, dobandit prin Conventie, cota actuala 1/1, cota initiala 1/1 1) GRECU ROMEO-IONEL 2) GRECU MARIANA-LAURENȚIA, sotii	A1

C. Partea III. SARCINI .

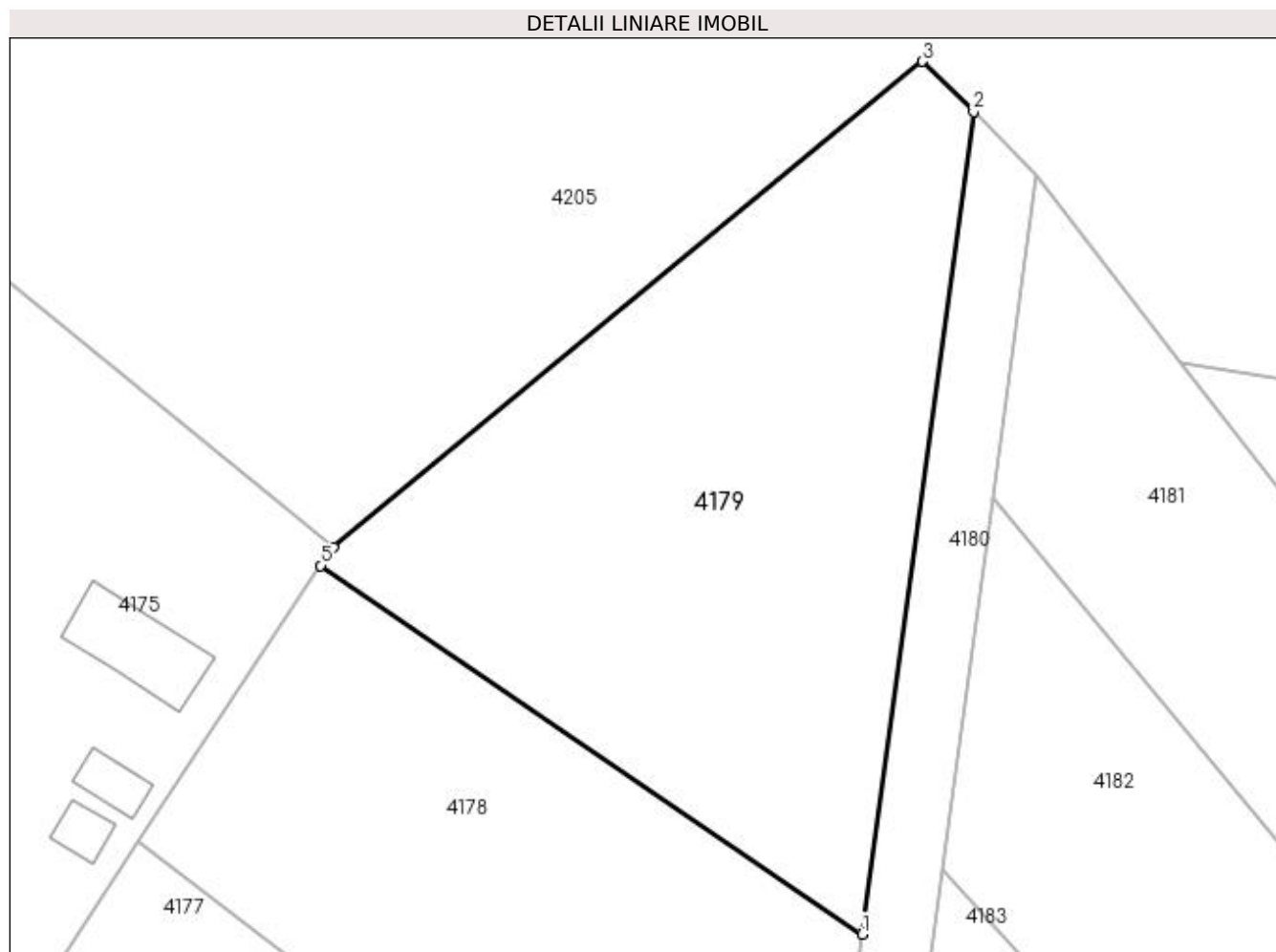
Inscrieri privind dezmembramintele dreptului de proprietate, drepturi reale de garanție și sarcini	Referințe
NU SUNT	

Anexa Nr. 1 La Partea I

Teren

Nr cadastral	Suprafața (mp)*	Observații / Referințe
82184	871	

* Suprafața este determinată în planul de proiecție Stereo 70.



Date referitoare la teren

Crt	Categorie folosință	Intra vilan	Suprafața (mp)	Tarla	Parcelă	Nr. topo	Observații / Referințe
1	pasune	NU	871	32	555,563,566	-	

Lungime Segmente

1) Valorile lungimilor segmentelor sunt obținute din proiecție în plan.

Punct început	X / Y	Punct sfârșit	X / Y	Lungime segment (** (m)
1	508.708,086 417.922,547	2	508.714,38 417.968,93	46.808
2	508.714,38 417.968,93	3	508.711,503 417.971,77	4.043
3	508.711,503 417.971,77	4	508.678,249 417.944,391	43.075
4	508.678,249 417.944,391	5	508.677,549 417.943,341	1.262
5	508.677,549 417.943,341	1	508.708,086 417.922,547	36.945

**** Lungimile segmentelor sunt determinate în planul de proiecție Stereo 70 și sunt rotunjite la 1 milimetru.**

***** Distanța dintre puncte este formată din segmente cumulate ce sunt mai mici decât valoarea 1 milimetru.**

**DATE DESPRE IMOBILUL NR. 4180**

Oficiul de Cadastru și Publicitate Imobiliară ARGES
Biroul de Cadastru și Publicitate Imobiliară Campulung

A. Partea I. Descrierea imobilului

TEREN Extravilan

Adresa: Jud. Arges

Nr. Crt	Nr cadastral Nr. topografic	Suprafața* (mp)	Observații / Referințe
A1		1.553	Sector cadastral:46 Teren neimprejmuit;

B. Partea II. Proprietari și acte

Inscrieri privitoare la dreptul de proprietate și alte drepturi reale		Referințe
/		
Act Normativ nr. 7, din 13/03/1996 emis de PARLAMENT (art. 13 alin. 15);		
B1	Inscrierea provizorie, drept de PROPRIETATE, dobandit prin Lege, cota actuala 1/1, cota initiala 1/1 1) COMUNA VALEA MARE PRAVAT, CIF:5010196	A1

C. Partea III. SARCINI .

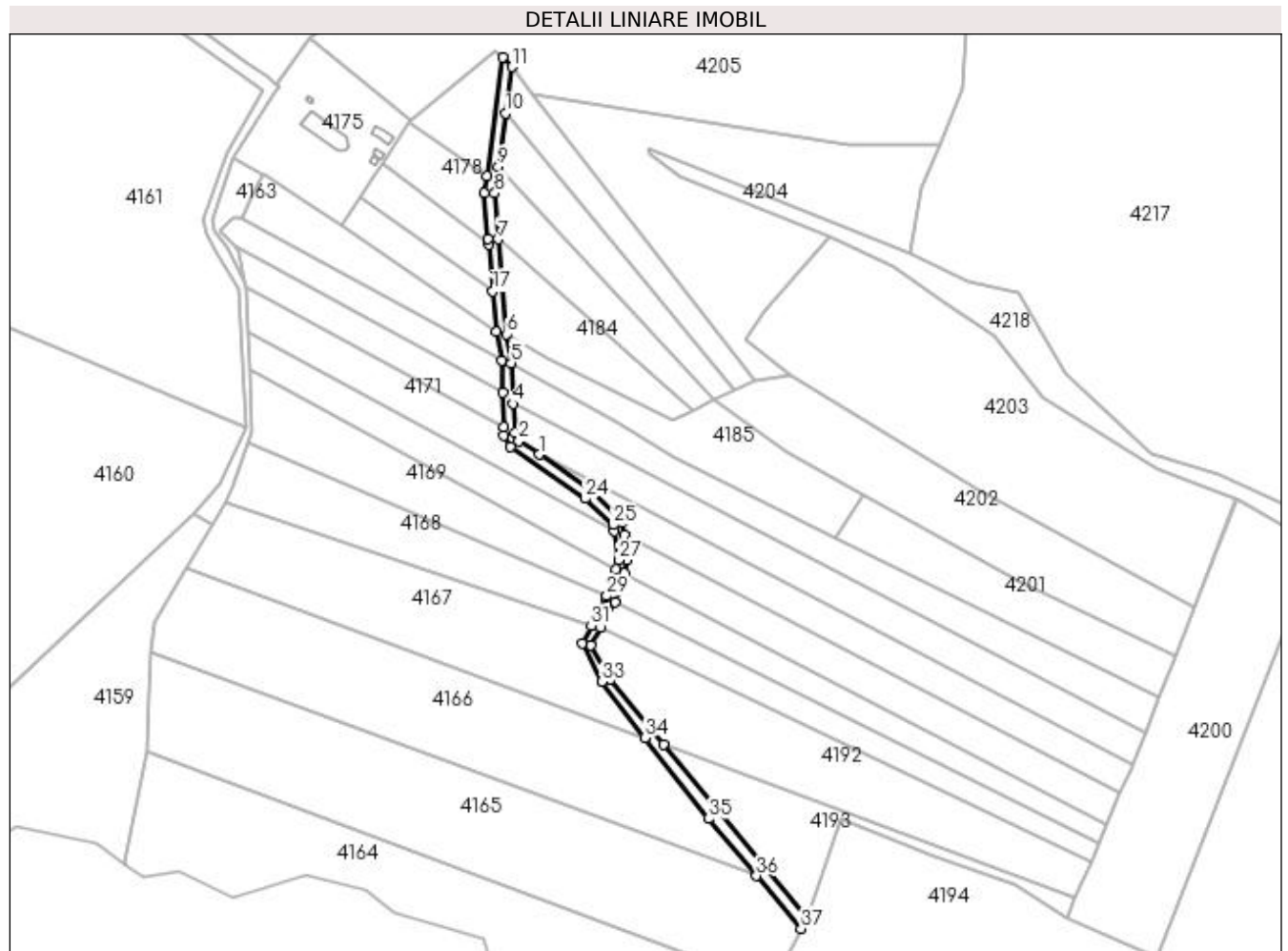
Inscrieri privind dezmembramintele dreptului de proprietate, drepturi reale de garanție și sarcini	Referințe
NU SUNT	

Anexa Nr. 1 La Partea I

Teren

Nr cadastral	Suprafața (mp)*	Observații / Referințe
	1.553	

* Suprafața este determinată în planul de proiecție Stereo 70.



Date referitoare la teren

Crt	Categorie folosință	Intra vilan	Suprafața (mp)	Tarla	Parcelă	Nr. topo	Observații / Referințe
1	drum	NU	1.553	32	De 559	-	

Lungime Segmente

1) Valorile lungimilor segmentelor sunt obținute din proiecție în plan.

Punct început	X / Y	Punct sfârșit	X / Y	Lungime segment	Punct început	X / Y	Punct sfârșit	X / Y	Lungime segment	Punct început	X / Y	Punct sfârșit	X / Y	Lungime segment
1	508.728,669 417.813,754	2	508.720,803 417.819,135	9.53	2	508.720,803 417.819,135	3	508.718,996 417.822,284	3.631	3	508.718,996 417.822,284	4	508.718,462 417.833,582	11.31
4	508.718,462 417.833,582	5	508.717,707 417.849,554	15.99	5	508.717,707 417.849,554	6	508.715,83 417.860,87	11.47	6	508.715,83 417.860,87	7	508.712,726 417.897,942	37.20
7	508.712,726 417.897,942	8	508.711,22 417.915,92	18.04	8	508.711,22 417.915,92	9	508.712,618 417.926,21	10.38	9	508.712,618 417.926,21	10	508.715,463 417.947,149	21.13
10	508.715,463 417.947,149	11	508.717,93 417.965,31	18.32	11	508.717,93 417.965,31	12	508.714,38 417.968,93	5.07	12	508.714,38 417.968,93	13	508.708,086 417.922,547	46.80
13	508.708,086 417.922,547	14	508.707,2 417.916,02	6.587	14	508.707,2 417.916,02	15	508.708,703 417.898,055	18.02	15	508.708,703 417.898,055	16	508.708,876 417.895,99	2.072
16	508.708,876 417.895,99	17	508.710,418 417.877,536	18.51	17	508.710,418 417.877,536	18	508.711,744 417.861,662	15.92	18	508.711,744 417.861,662	19	508.713,903 417.850,551	11.31

Punct început	X / Y	Punct sfârșit	X / Y	Lungime segment	Punct început	X / Y	Punct sfârșit	X / Y	Lungime segment	Punct început	X / Y	Punct sfârșit	X / Y	Lungime segment
19	508.713,903 417.850,551	20	508.714,272 417.837,966	12.59	20	508.714,272 417.837,966	21	508.714,662 417.824,65	13.32 2	21	508.714,662 417.824,65	22	508.714,767 417.821,065	3.587
22	508.714,767 417.821,065	23	508.717,497 417.816,805	5.06	23	508.717,497 417.816,805	24	508.746,702 417.796,542	35.54 6	24	508.746,702 417.796,542	25	508.757,659 417.786,248	15.03 4
25	508.757,659 417.786,248	26	508.758,025 417.783,746	2.529	26	508.758,025 417.783,746	27	508.759,673 417.772,481	11.38 5	27	508.759,673 417.772,481	28	508.758,527 417.769,013	3.652
28	508.758,527 417.769,013	29	508.755,051 417.758,499	11.07 4	29	508.755,051 417.758,499	30	508.754,808 417.757,764	0.774	30	508.754,808 417.757,764	31	508.749,024 417.746,733	12.45 5
31	508.749,024 417.746,733	32	508.745,536 417.740,081	7.511	32	508.745,536 417.740,081	33	508.753,022 417.724,945	16.88 6	33	508.753,022 417.724,945	34	508.770,13 417.703,003	27.82 3
34	508.770,13 417.703,003	35	508.794,787 417.671,381	40.09 9	35	508.794,787 417.671,381	36	508.813,64 417.649,096	29.19	36	508.813,64 417.649,096	37	508.831,109 417.628,447	27.04 7
37	508.831,109 417.628,447	38	508.833,216 417.632,495	4.564	38	508.833,216 417.632,495	39	508.777,245 417.700,357	87.96 6	39	508.777,245 417.700,357	40	508.756,338 417.725,705	32.85 8
40	508.756,338 417.725,705	41	508.748,899 417.739,235	15.44	41	508.748,899 417.739,235	42	508.752,848 417.746,194	8.001	42	508.752,848 417.746,194	43	508.758,438 417.756,046	11.32 7
43	508.758,438 417.756,046	44	508.760,447 417.760,764	5.128	44	508.760,447 417.760,764	45	508.761,977 417.767,273	6.686	45	508.761,977 417.767,273	46	508.763,203 417.772,489	5.358
46	508.763,203 417.772,489	47	508.761,868 417.782,425	10.02 5	47	508.761,868 417.782,425	48	508.761,188 417.787,483	5.104	48	508.761,188 417.787,483	49	508.749,186 417.799,72	17.14
49	508.749,186 417.799,72	1	508.728,669 417.813,754	24.85 8										

** Lungimile segmentelor sunt determinate în planul de proiecție Stereo 70 și sunt rotunjite la 1 milimetru.

*** Distanța dintre puncte este formată din segmente cumulate ce sunt mai mici decât valoarea 1 milimetru.

**DATE DESPRE IMOBILUL NR. 4181**

Oficiul de Cadastru și Publicitate Imobiliară ARGES
Biroul de Cadastru și Publicitate Imobiliară Campulung

A. Partea I. Descrierea imobilului

TEREN Extravilan

Nr. CF vechi:533
Nr. cadastral vechi:775

Adresa: Jud. Arges, pct. In Cazacu

Nr. Crt	Nr cadastral Nr. topografic	Suprafața* (mp)	Observații / Referințe
A1	82180	1.619	Sector cadastral:46 Teren neimprejmuit;

B. Partea II. Proprietari și acte

Inscrieri privitoare la dreptul de proprietate și alte drepturi reale		Referințe
1766 / 14/04/2006		
Act Notarial nr. 1024, din 12/04/2006 emis de notar public Tuluca Filofteia;		
B1	Intabulare, drept de PROPRIETATE, dobandit prin Conventie, cota actuala 1/1, cota initiala 1/1 1) GRECU ROMEO-IONEL 2) GRECU MARIANA-LAURENȚIA, sotii	A1

C. Partea III. SARCINI .

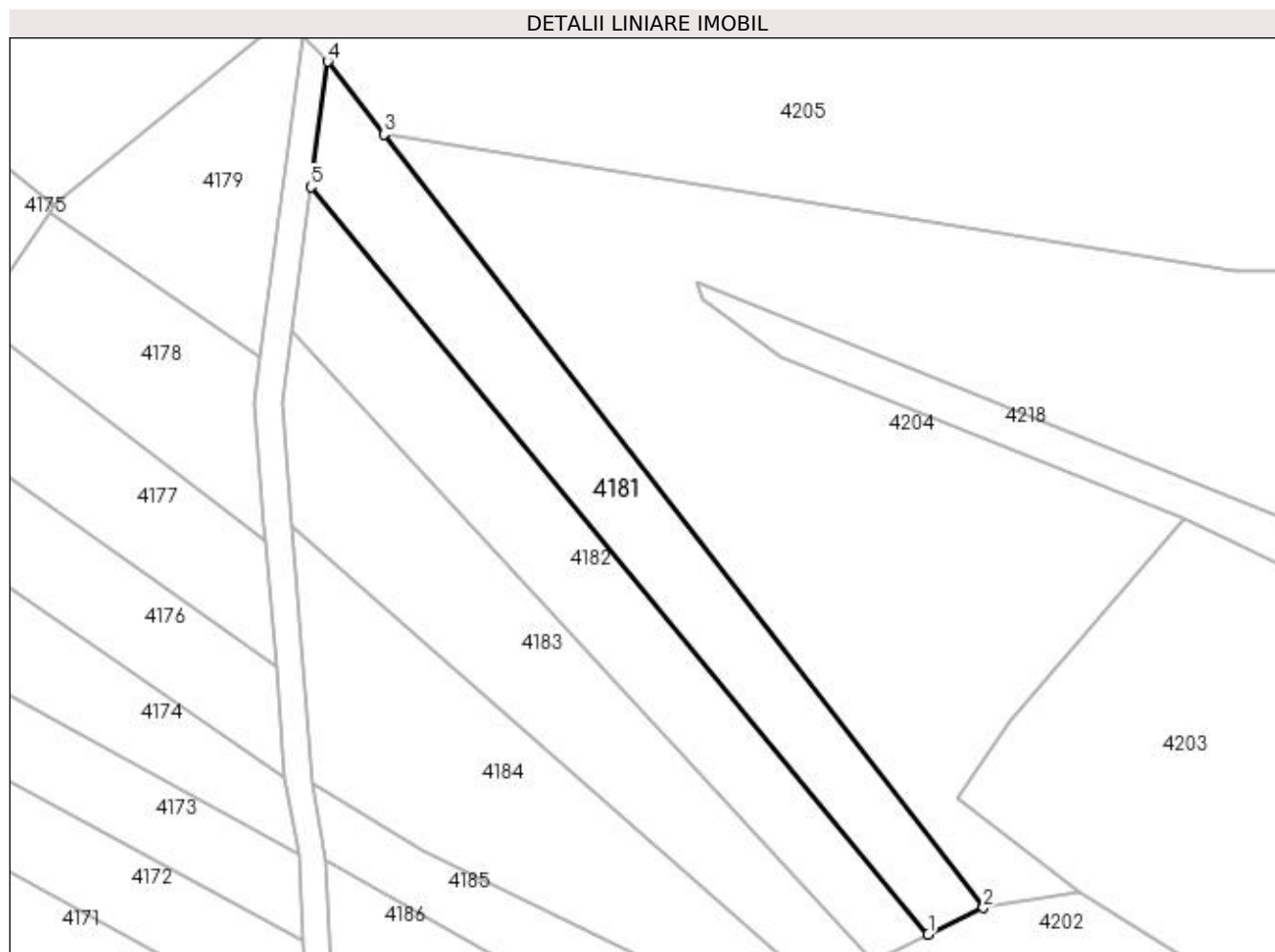
Inscrieri privind dezmembramintele dreptului de proprietate, drepturi reale de garanție și sarcini	Referințe
NU SUNT	

Anexa Nr. 1 La Partea I

Teren

Nr cadastral	Suprafața (mp)*	Observații / Referințe
82180	1.619	

* Suprafața este determinată în planul de proiecție Stereo 70.



Date referitoare la teren

Crt	Categorie folosință	Intra vilan	Suprafața (mp)	Tarla	Parcelă	Nr. topo	Observații / Referințe
1	pasune	NU	1.619	32	557,558	-	

Lungime Segmente

1) Valorile lungimilor segmentelor sunt obținute din proiecție în plan.

Punct început	X / Y	Punct sfârșit	X / Y	Lungime segment (** (m)
1	508.804,9 417.838,932	2	508.812,91 417.842,77	8.882
2	508.812,91 417.842,77	3	508.726,08 417.954,795	141.736
3	508.726,08 417.954,795	4	508.717,93 417.965,31	13.304
4	508.717,93 417.965,31	5	508.715,463 417.947,149	18.328
5	508.715,463 417.947,149	1	508.804,9 417.838,932	140.392

**** Lungimile segmentelor sunt determinate în planul de proiecţie Stereo 70 şi sunt rotunjite la 1 milimetru.**

***** Distanţa dintre puncte este formată din segmente cumulate ce sunt mai mici decât valoarea 1 milimetru.**

**DATE DESPRE IMOBILUL NR. 4182**

Oficiul de Cadastru și Publicitate Imobiliară ARGES
Biroul de Cadastru și Publicitate Imobiliară Campulung

A. Partea I. Descrierea imobilului

TEREN Extravilan

Nr. CF vechi:527
Nr. cadastral vechi:774

Adresa: Jud. Arges, pct In Cazacu

Nr. Crt	Nr cadastral Nr. topografic	Suprafața* (mp)	Observații / Referințe
A1	82190	1.618	Sector cadastral:46 Teren neimprejmuit;

B. Partea II. Proprietari și acte

Inscrieri privitoare la dreptul de proprietate și alte drepturi reale		Referințe
1765 / 14/04/2006		
Act Notarial nr. 1023, din 12/04/2006 emis de notar public Tuluca Filofteia;		
B1	Intabulare, drept de PROPRIETATE, dobandit prin Conventie, cota actuala 1/1, cota initiala 1/1	A1
	1) GRECU EDUARD	
	2) GRECU DANIELA MINODORA, soti	

C. Partea III. SARCINI .

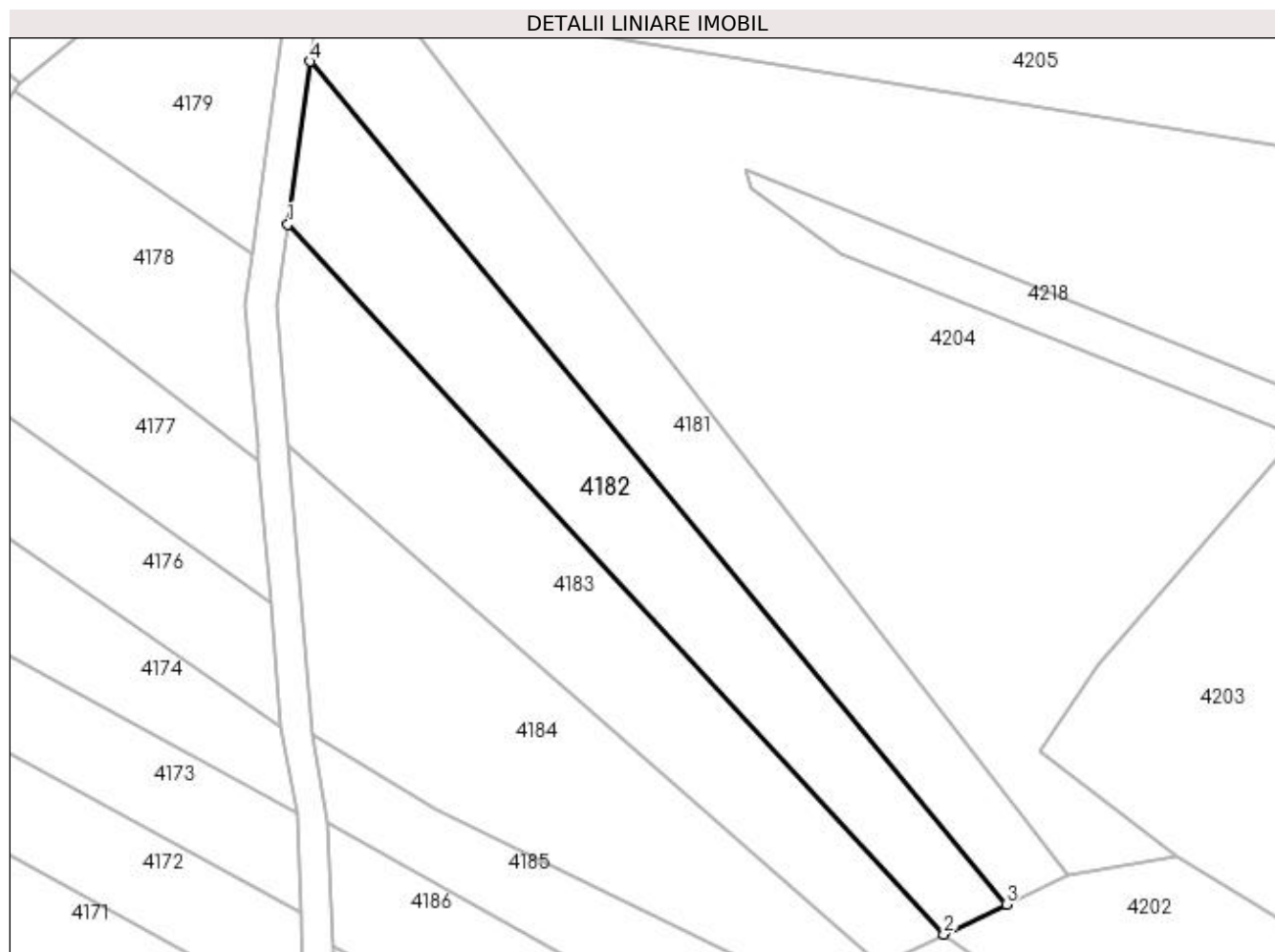
Inscrieri privind dezmembramintele dreptului de proprietate, drepturi reale de garanție și sarcini	Referințe
NU SUNT	

Anexa Nr. 1 La Partea I

Teren

Nr cadastral	Suprafața (mp)*	Observații / Referințe
82190	1.618	

* Suprafața este determinată în planul de proiecție Stereo 70.



Date referitoare la teren

Crt	Categorie folosință	Intra vilan	Suprafața (mp)	Tarla	Parcelă	Nr. topo	Observații / Referințe
1	pasune	NU	1.618	32	557,558	-	

Lungime Segmente

1) Valorile lungimilor segmentelor sunt obținute din proiecție în plan.

Punct început	X / Y	Punct sfârșit	X / Y	Lungime segment (** (m)
1	508.712,618 417.926,21	2	508.796,873 417.835,086	124.107
2	508.796,873 417.835,086	3	508.804,9 417.838,932	8.901
3	508.804,9 417.838,932	4	508.715,463 417.947,149	140.392
4	508.715,463 417.947,149	1	508.712,618 417.926,21	21.131

**** Lungimile segmentelor sunt determinate în planul de proiecție Stereo 70 și sunt rotunjite la 1 milimetru.**

***** Distanța dintre puncte este formată din segmente cumulate ce sunt mai mici decât valoarea 1 milimetru.**

**DATE DESPRE IMOBILUL NR. 4183**

Oficiul de Cadastru și Publicitate Imobiliară ARGES
Biroul de Cadastru și Publicitate Imobiliară Campulung

A. Partea I. Descrierea imobilului

TEREN Extravilan

Nr. CF vechi:532
Nr. cadastral vechi:773

Adresa: Jud. Arges, pct In Cazacu

Nr. Crt	Nr cadastral Nr. topografic	Suprafata* (mp)	Observatii / Referinte
A1	82182	1.620	Sector cadastral:46 Teren neimprejmuit;

B. Partea II. Proprietari și acte

Inscrieri privitoare la dreptul de proprietate și alte drepturi reale		Referințe
1766 / 14/04/2006		
Act Notarial nr. 1024, din 12/04/2006 emis de notar public Tuluca Filofteia;		
B1	Intabulare, drept de PROPRIETATE, dobandit prin Conventie, cota actuala 1/1, cota initiala 1/1 1) GRECU ROMEO-IONEL 2) GRECU MARIANA-LAURENȚIA, sotii	A1

C. Partea III. SARCINI .

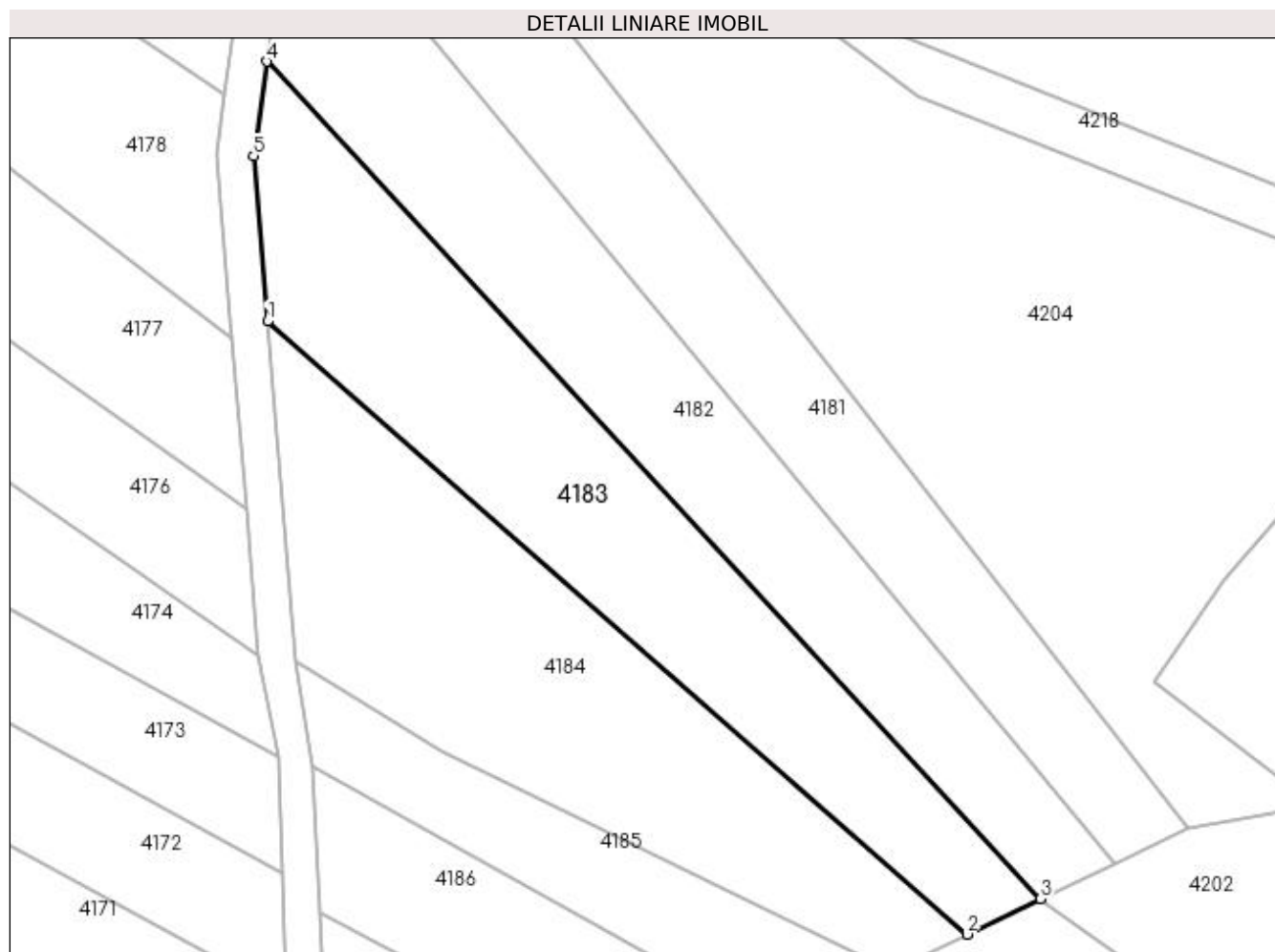
Inscrieri privind dezmembramintele dreptului de proprietate, drepturi reale de garanție și sarcini	Referințe
NU SUNT	

Anexa Nr. 1 La Partea I

Teren

Nr cadastral	Suprafața (mp)*	Observații / Referințe
82182	1.620	

* Suprafața este determinată în planul de proiecție Stereo 70.



Date referitoare la teren

Crt	Categorie folosință	Intra vilan	Suprafața (mp)	Tarla	Parcelă	Nr. topo	Observații / Referințe
1	pasune	NU	1.620	32	557,558,560	-	

Lungime Segmente

1) Valorile lungimilor segmentelor sunt obținute din proiecție în plan.

Punct început	X / Y	Punct sfârșit	X / Y	Lungime segment (** (m)
1	508.712,726 417.897,942	2	508.788,854 417.831,243	101.214
2	508.788,854 417.831,243	3	508.796,873 417.835,086	8.892
3	508.796,873 417.835,086	4	508.712,618 417.926,21	124.107
4	508.712,618 417.926,21	5	508.711,22 417.915,92	10.385
5	508.711,22 417.915,92	1	508.712,726 417.897,942	18.041

**** Lungimile segmentelor sunt determinate în planul de proiecție Stereo 70 și sunt rotunjite la 1 milimetru.**

***** Distanța dintre puncte este formată din segmente cumulate ce sunt mai mici decât valoarea 1 milimetru.**

**DATE DESPRE IMOBILUL NR. 4184**

Oficiul de Cadastru și Publicitate Imobiliară ARGES
Biroul de Cadastru și Publicitate Imobiliară Campulung

A. Partea I. Descrierea imobilului

TEREN Extravilan

Nr. CF vechi:526
Nr. cadastral vechi:772

Adresa: Jud. Arges, pct In Cazacu

Nr. Crt	Nr cadastral Nr. topografic	Suprafata* (mp)	Observatii / Referinte
A1	82191	1.621	Sector cadastral:46 Teren neimprejmuit;

B. Partea II. Proprietari și acte

Inscrieri privitoare la dreptul de proprietate și alte drepturi reale		Referințe
1765 / 14/04/2006		
Act Notarial nr. 1023, din 12/04/2006 emis de notar public Tuluca Filofteia;		
B1	Intabulare, drept de PROPRIETATE, dobandit prin Conventie, cota actuala 1/1, cota initiala 1/1 1) GRECU EDUARD 2) GRECU DANIELA MINODORA, soti	A1

C. Partea III. SARCINI .

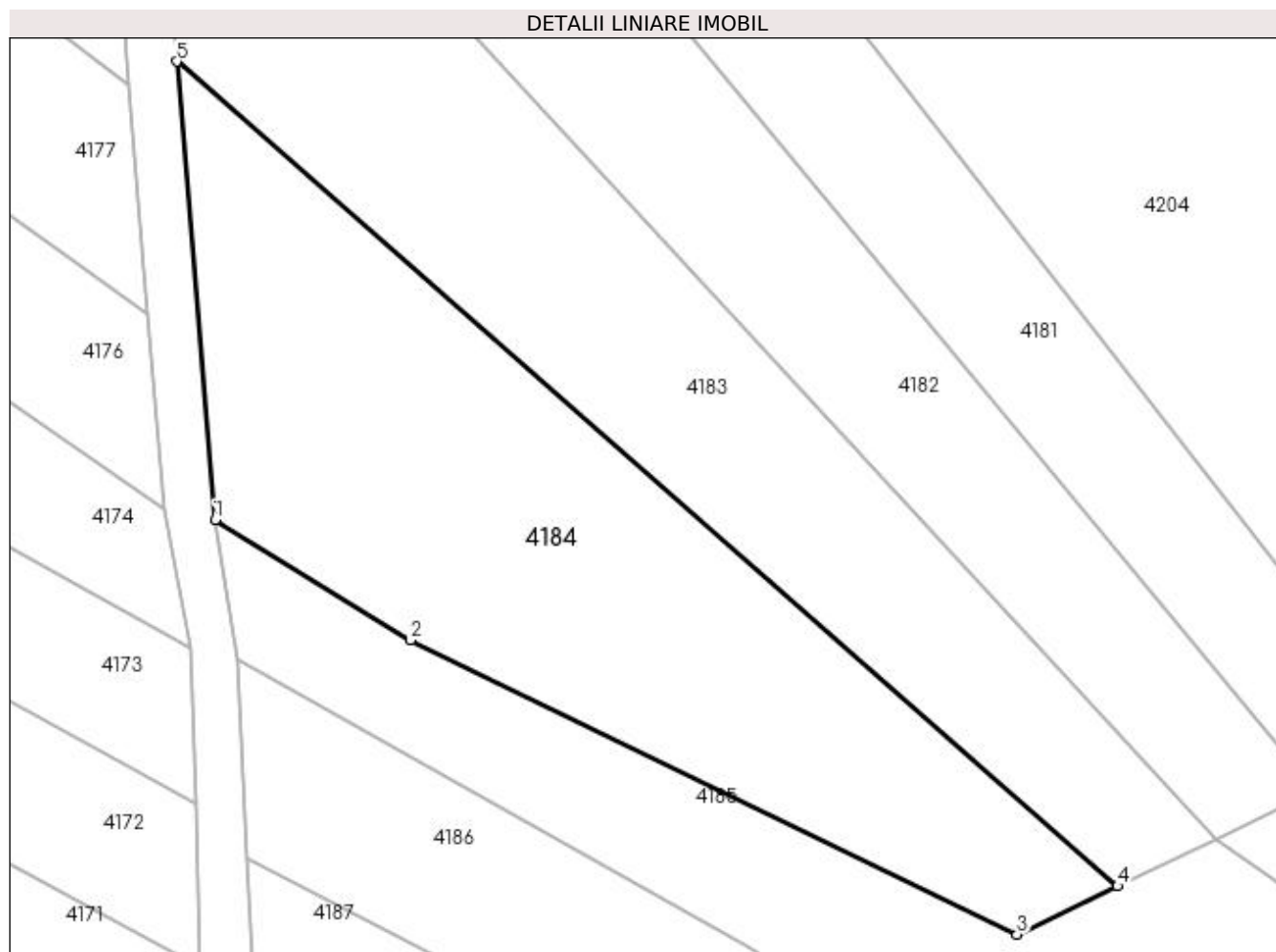
Inscrieri privind dezmembramintele dreptului de proprietate, drepturi reale de garanție și sarcini	Referințe
NU SUNT	

Anexa Nr. 1 La Partea I

Teren

Nr cadastral	Suprafața (mp)*	Observații / Referințe
82191	1.621	

* Suprafața este determinată în planul de proiecție Stereo 70.



Date referitoare la teren

Crt	Categorie folosință	Intra vilan	Suprafața (mp)	Tarla	Parcelă	Nr. topo	Observații / Referințe
1	pasune	NU	1.621	32	557,558,560	-	

Lungime Segmente

1) Valorile lungimilor segmentelor sunt obținute din proiecție în plan.

Punct început	X / Y	Punct sfârșit	X / Y	Lungime segment (** (m)
1	508.715,83 417.860,87	2	508.731,63 417.851,14	18.556
2	508.731,63 417.851,14	3	508.780,73 417.827,35	54.56
3	508.780,73 417.827,35	4	508.788,854 417.831,243	9.009
4	508.788,854 417.831,243	5	508.712,726 417.897,942	101.214
5	508.712,726 417.897,942	1	508.715,83 417.860,87	37.202

**** Lungimile segmentelor sunt determinate în planul de proiecție Stereo 70 și sunt rotunjite la 1 milimetru.**

***** Distanța dintre puncte este formată din segmente cumulate ce sunt mai mici decât valoarea 1 milimetru.**

**DATE DESPRE IMOBILUL NR. 4185**

Oficiul de Cadastru și Publicitate Imobiliară ARGES
Biroul de Cadastru și Publicitate Imobiliară Campulung

A. Partea I. Descrierea imobilului

TEREN Extravilan

Adresa: Jud. Arges

Nr. Crt	Nr cadastral Nr. topografic	Suprafața* (mp)	Observații / Referințe
A1		Din acte: 4.000 Masurata: 2.416	Sector cadastral:46 Teren neimprejmit;

B. Partea II. Proprietari și acte

Inscrieri privitoare la dreptul de proprietate și alte drepturi reale		Referințe
/		
Act Administrativ nr. 22323, din 24/09/1993 emis de CJPSDPAT ARGES;		
B1	Intabulare, drept de PROPRIETATE, dobandit prin Reconstituire, cota actuala 1/1, cota initiala 1/1 1) SOLOMON ILIE, lipsă CNP	A1

C. Partea III. SARCINI .

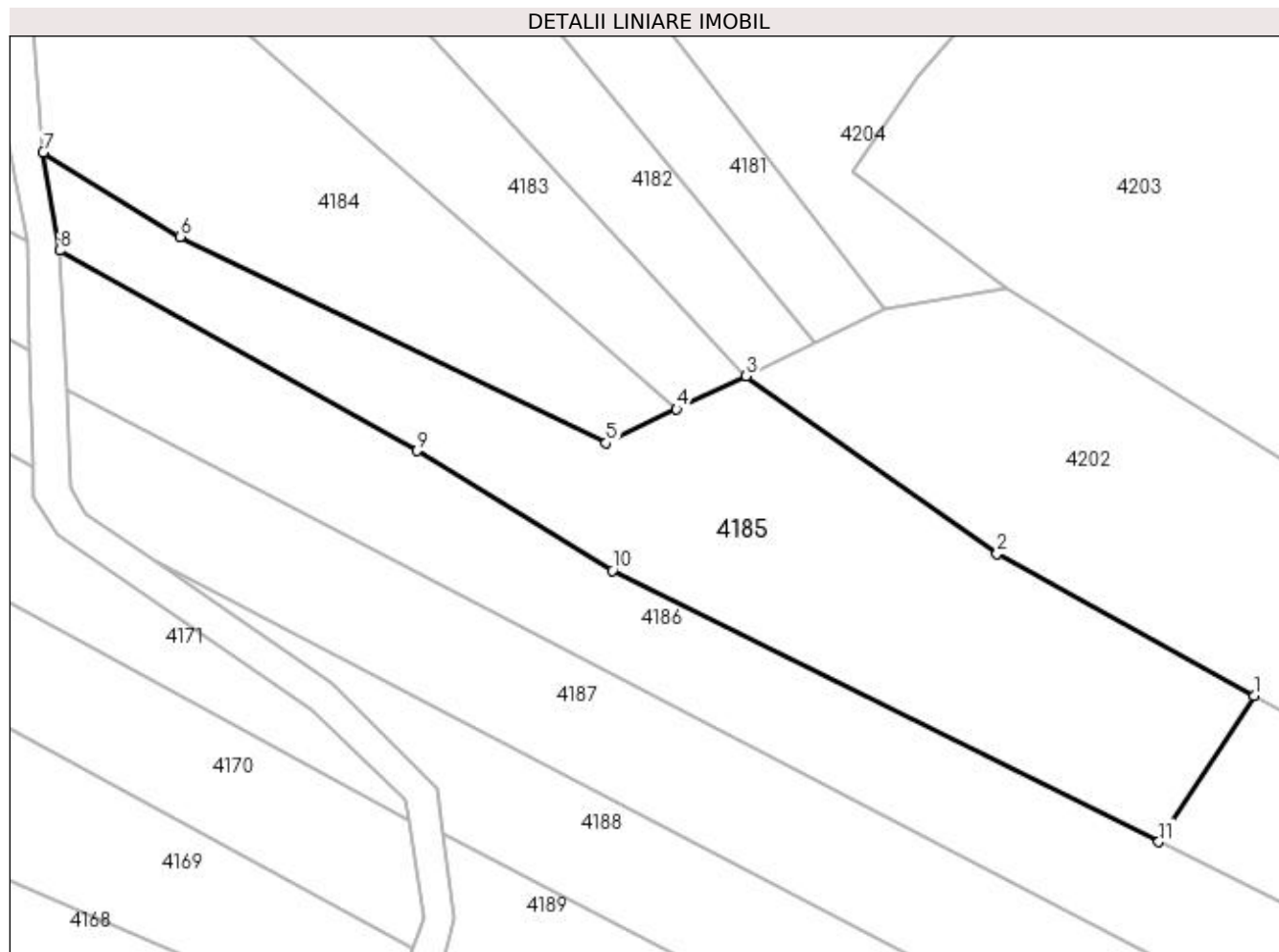
Inscrieri privind dezmembramintele dreptului de proprietate, drepturi reale de garanție și sarcini	Referințe
NU SUNT	

Anexa Nr. 1 La Partea I

Teren

Nr cadastral	Suprafața (mp)*	Observații / Referințe
	Din acte: 4.000 Masurata: 2.416	

* Suprafața este determinată în planul de proiecție Stereo 70.



Date referitoare la teren

Crt	Categorie folosință	Intra vilan	Suprafața (mp)	Tarla	Parcelă	Nr. topo	Observații / Referințe
1	faneata	NU	2.416	32	550,558,560	-	Diferența de suprafață se regăsește în ID 4174

Lungime Segmente

1) Valorile lungimilor segmentelor sunt obținute din proiecție în plan.

Punct început	X / Y	Punct sfârșit	X / Y	Lungime segment (** (m)
1	508.855,425 417.798,214	2	508.825,811 417.814,612	33.851
2	508.825,811 417.814,612	3	508.796,873 417.835,086	35.448
3	508.796,873 417.835,086	4	508.788,854 417.831,243	8.892
4	508.788,854 417.831,243	5	508.780,73 417.827,35	9.009
5	508.780,73 417.827,35	6	508.731,63 417.851,14	54.56

Punct început	X / Y	Punct sfârșit	X / Y	Lungime segment (** (m)
6	508.731,63 417.851,14	7	508.715,83 417.860,87	18.556
7	508.715,83 417.860,87	8	508.717,707 417.849,554	11.471
8	508.717,707 417.849,554	9	508.758,903 417.826,44	47.237
9	508.758,903 417.826,44	10	508.781,428 417.812,64	26.416
10	508.781,428 417.812,64	11	508.844,445 417.781,385	70.342
11	508.844,445 417.781,385	1	508.855,425 417.798,214	20.094

** Lungimile segmentelor sunt determinate în planul de proiecție Stereo 70 și sunt rotunjite la 1 milimetru.

*** Distanța dintre puncte este formată din segmente cumulate ce sunt mai mici decât valoarea 1 milimetru.

**DATE DESPRE IMOBILUL NR. 4186**

Oficiul de Cadastru și Publicitate Imobiliară ARGES
Biroul de Cadastru și Publicitate Imobiliară Campulung

A. Partea I. Descrierea imobilului

TEREN Extravilan

Nr. CF vechi:355
Nr. cadastral vechi:485

Adresa: Jud. Arges, pct In Cazacu

Nr. Crt	Nr cadastral Nr. topografic	Suprafața* (mp)	Observații / Referințe
A1	81957	3.540	Sector cadastral:46 Teren neimprejmuit;

B. Partea II. Proprietari și acte

Inscrieri privitoare la dreptul de proprietate și alte drepturi reale		Referințe
898 / 22/02/2005		
Act Notarial nr. 390, din 21/02/2005 emis de notar public Zipisi Cornelia;		
B1	Intabulare, drept de PROPRIETATE, dobandit prin Iesire Din Indiviziune, cota actuala 1/1, cota initiala 1/1 1) MUNTEANU MARIA, lipsă CNP	A1

C. Partea III. SARCINI .

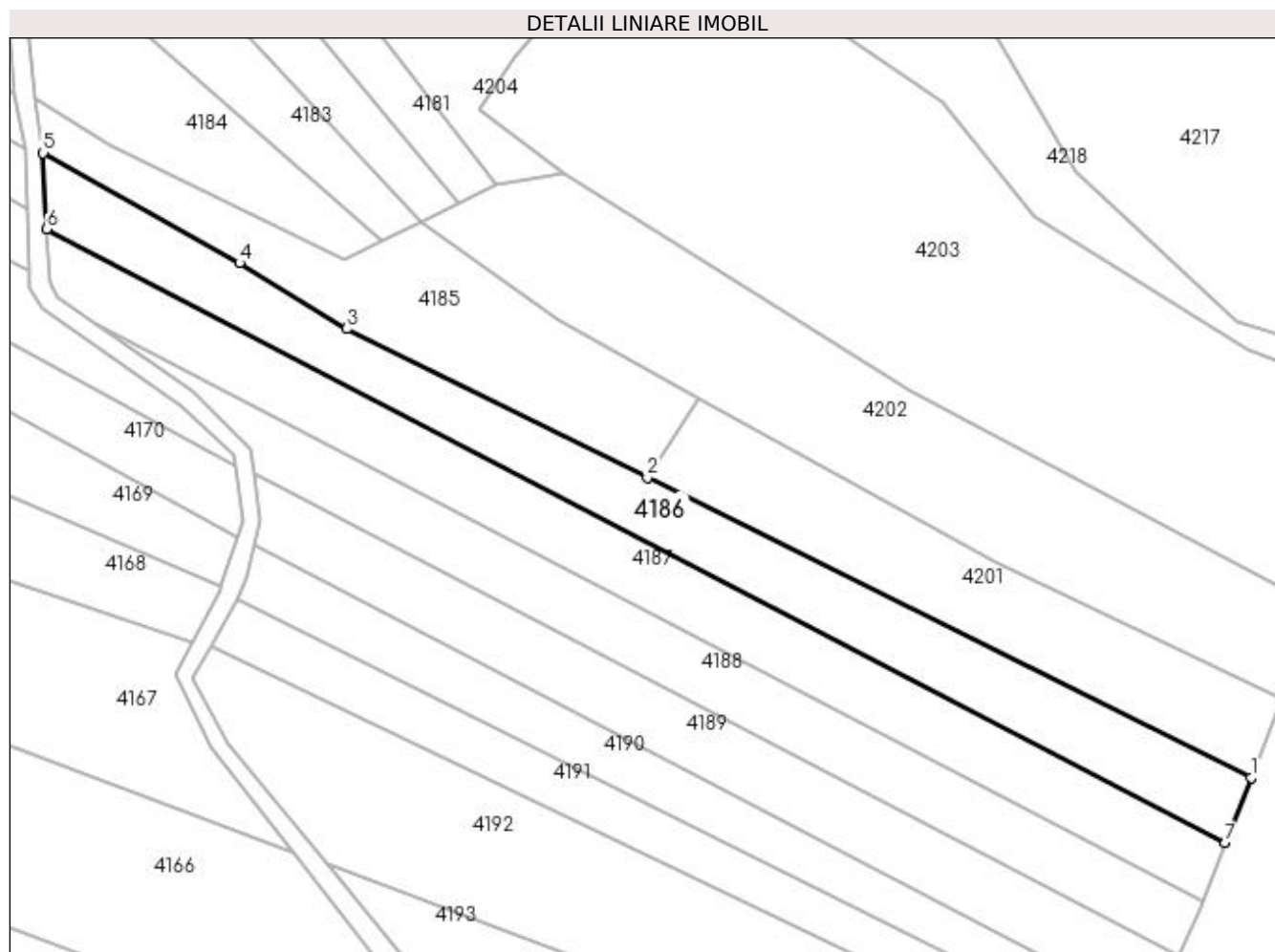
Inscrieri privind dezmembramintele dreptului de proprietate, drepturi reale de garanție și sarcini	Referințe
NU SUNT	

Anexa Nr. 1 La Partea I

Teren

Nr cadastral	Suprafața (mp)*	Observații / Referințe
81957	3.540	

* Suprafața este determinată în planul de proiecție Stereo 70.



Date referitoare la teren

Crt	Categorie folosință	Intravilan	Suprafața (mp)	Tarla	Parcelă	Nr. topo	Observații / Referințe
1	faneata	NU	3.540	32	550,558,560,561	-	

Lungime Segmente

1) Valorile lungimilor segmentelor sunt obținute din proiecție în plan.

Punct început	X / Y	Punct sfârșit	X / Y	Lungime segment (** (m)
1	508.971,127 417.718,553	2	508.844,445 417.781,385	141.408
2	508.844,445 417.781,385	3	508.781,428 417.812,64	70.342
3	508.781,428 417.812,64	4	508.758,903 417.826,44	26.416
4	508.758,903 417.826,44	5	508.717,707 417.849,554	47.237
5	508.717,707 417.849,554	6	508.718,462 417.833,582	15.99

Punct început	X / Y	Punct sfârșit	X / Y	Lungime segment (** (m)
6	508.718,462 417.833,582	7	508.965,726 417.704,821	278.781
7	508.965,726 417.704,821	1	508.971,127 417.718,553	14.756

** Lungimile segmentelor sunt determinate în planul de proiecție Stereo 70 și sunt rotunjite la 1 milimetru.

*** Distanța dintre puncte este formată din segmente cumulate ce sunt mai mici decât valoarea 1 milimetru.

**DATE DESPRE IMOBILUL NR. 4187**

Oficiul de Cadastru și Publicitate Imobiliară ARGES
Biroul de Cadastru și Publicitate Imobiliară Campulung

A. Partea I. Descrierea imobilului

TEREN Extravilan

Nr. CF vechi:357
Nr. cadastral vechi:484

Adresa: Jud. Arges, sat Bilcesti, pct In Cazacu

Nr. Crt	Nr cadastral Nr. topografic	Suprafața* (mp)	Observații / Referințe
A1	81959	3.540	Sector cadastral:46 Teren neimprejmuit;

B. Partea II. Proprietari și acte

Inscrieri privitoare la dreptul de proprietate și alte drepturi reale		Referințe
900 / 22/02/2005		
Act Notarial nr. 390, din 21/02/2005 emis de notar public Zipisi Cornelia;		
B1	Intabulare, drept de PROPRIETATE, dobandit prin lesire Din Indiviziune, cota actuala 1/1, cota initiala 1/1 1) ARVATU RODICA	A1

C. Partea III. SARCINI .

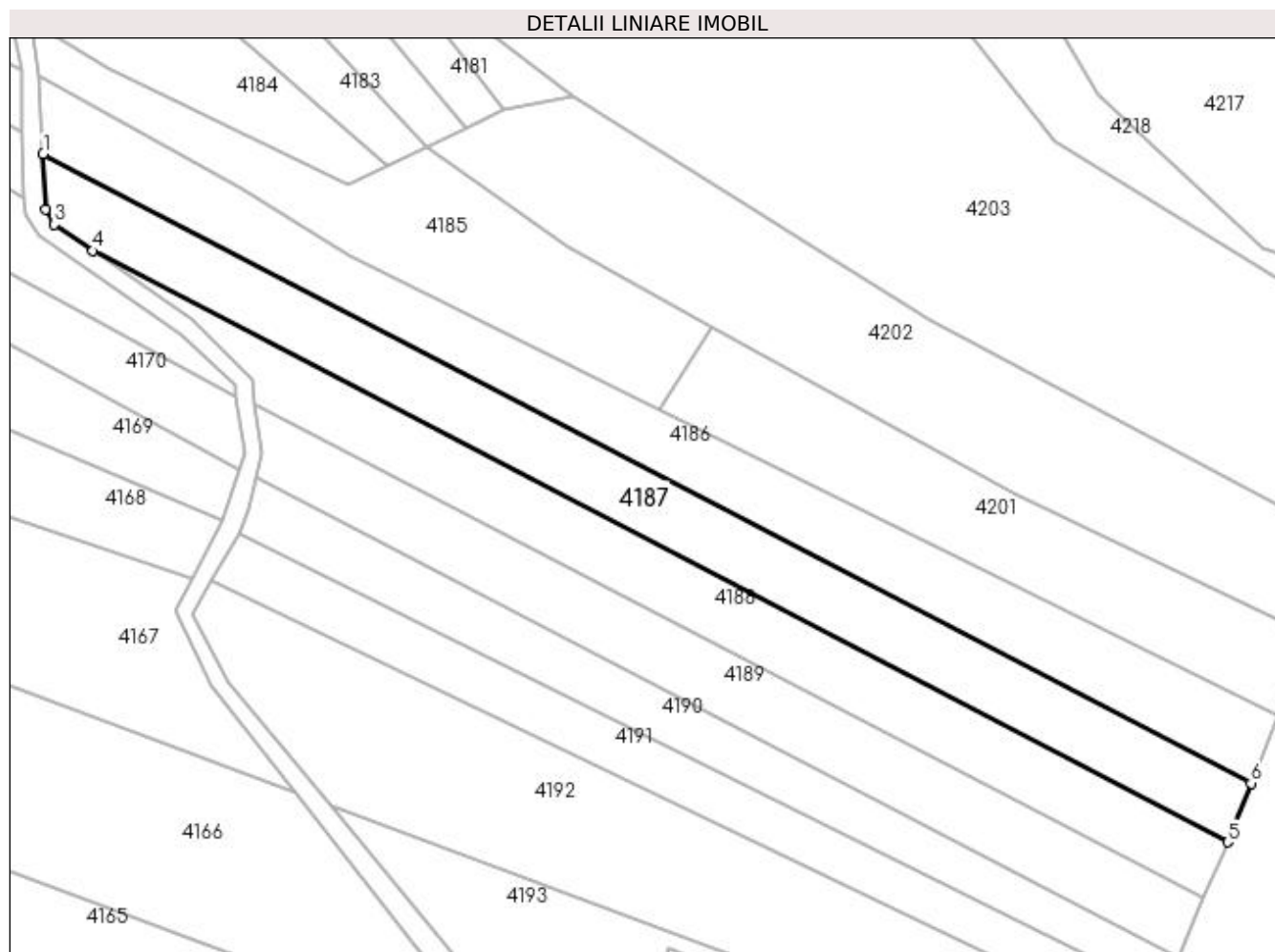
Inscrieri privind dezmembramintele dreptului de proprietate, drepturi reale de garanție și sarcini	Referințe
NU SUNT	

Anexa Nr. 1 La Partea I

Teren

Nr cadastral	Suprafața (mp)*	Observații / Referințe
81959	3.540	

* Suprafața este determinată în planul de proiecție Stereo 70.



Date referitoare la teren

Crt	Categorie folosință	Intravilan	Suprafața (mp)	Tarla	Parcelă	Nr. topo	Observații / Referințe
1	faneata	NU	3.540	32	550,58,560,561	-	

Lungime Segmente

1) Valorile lungimilor segmentelor sunt obținute din proiecție în plan.

Punct început	X / Y	Punct sfârșit	X / Y	Lungime segment (** (m)
1	508.718,462 417.833,582	2	508.718,996 417.822,284	11.311
2	508.718,996 417.822,284	3	508.720,803 417.819,135	3.631
3	508.720,803 417.819,135	4	508.728,669 417.813,754	9.53
4	508.728,669 417.813,754	5	508.960,988 417.692,775	261.931
5	508.960,988 417.692,775	6	508.965,726 417.704,821	12.944

Punct început	X / Y	Punct sfârșit	X / Y	Lungime segment (** (m)
6	508.965,726 417.704,821	1	508.718,462 417.833,582	278.781

** Lungimile segmentelor sunt determinate în planul de proiecție Stereo 70 și sunt rotunjite la 1 milimetru.

*** Distanța dintre puncte este formată din segmente cumulate ce sunt mai mici decât valoarea 1 milimetru.

**DATE DESPRE IMOBILUL NR. 4188**

Oficiul de Cadastru și Publicitate Imobiliară ARGES
Biroul de Cadastru și Publicitate Imobiliară Campulung

A. Partea I. Descrierea imobilului

TEREN Extravilan

Nr. CF vechi:529
Nr. cadastral vechi:782

Adresa: Jud. Arges, pct In Cazacu

Nr. Crt	Nr cadastral Nr. topografic	Suprafața* (mp)	Observații / Referințe
A1	82186	2.880	Sector cadastral:46 Teren neimprejmuit;

B. Partea II. Proprietari și acte

Inscrieri privitoare la dreptul de proprietate și alte drepturi reale		Referințe
1765 / 14/04/2006		
Act Notarial nr. 1023, din 12/04/2006 emis de notar public Tuluca Filofteia;		
B1	Intabulare, drept de PROPRIETATE, dobandit prin Conventie, cota actuala 1/1, cota initiala 1/1 1) GRECU EDUARD 2) GRECU DANIELA MINODORA, soti	A1

C. Partea III. SARCINI .

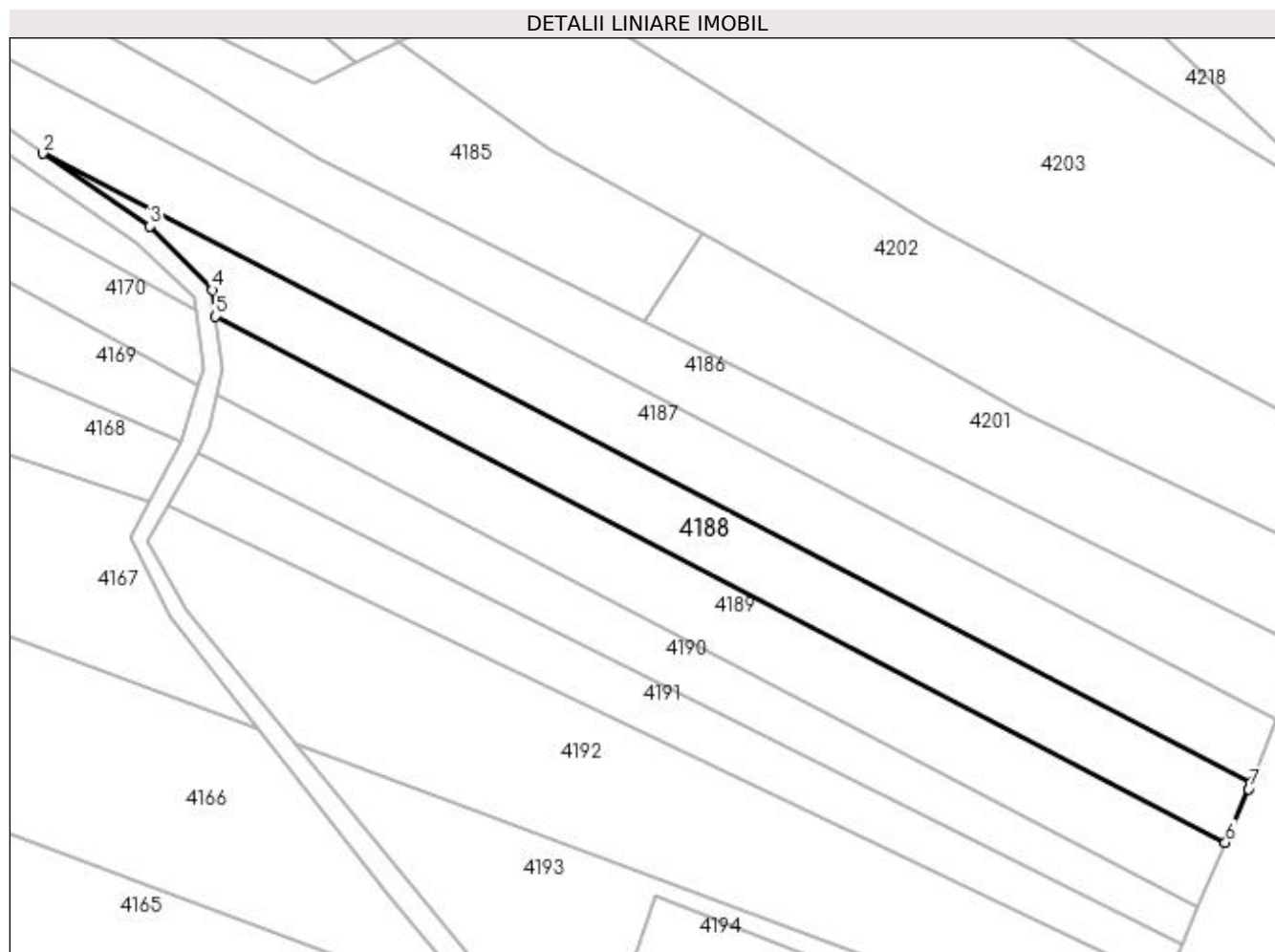
Inscrieri privind dezmembramintele dreptului de proprietate, drepturi reale de garanție și sarcini	Referințe
NU SUNT	

Anexa Nr. 1 La Partea I

Teren

Nr cadastral	Suprafața (mp)*	Observații / Referințe
82186	2.880	

* Suprafața este determinată în planul de proiecție Stereo 70.



Date referitoare la teren

Crt	Categorie folosință	Intra vilan	Suprafața (mp)	Tarla	Parcelă	Nr. topo	Observații / Referințe
1	faneata	NU	2.880	32	544,549,558	-	

Lungime Segmente

1) Valorile lungimilor segmentelor sunt obținute din proiecție în plan.

Punct început	X / Y	Punct sfârșit	X / Y	Lungime segment (** (m)
1	508.960,988 417.692,775	2	508.728,669 417.813,754	261.931
2	508.728,669 417.813,754	3	508.749,186 417.799,72	24.858
3	508.749,186 417.799,72	4	508.761,188 417.787,483	17.14
4	508.761,188 417.787,483	5	508.761,868 417.782,425	5.104
5	508.761,868 417.782,425	6	508.956,075 417.681,293	218.961

Punct început	X / Y	Punct sfârșit	X / Y	Lungime segment (** (m)
6	508.956,075 417.681,293	7	508.960,514 417.691,571	11.196
7	508.960,514 417.691,571	1	508.960,988 417.692,775	1.294

** Lungimile segmentelor sunt determinate în planul de proiecție Stereo 70 și sunt rotunjite la 1 milimetru.

*** Distanța dintre puncte este formată din segmente cumulate ce sunt mai mici decât valoarea 1 milimetru.

**DATE DESPRE IMOBILUL NR. 4189**

Oficiul de Cadastru și Publicitate Imobiliară ARGES
Biroul de Cadastru și Publicitate Imobiliară Campulung

A. Partea I. Descrierea imobilului

TEREN Extravilan

Nr. CF vechi:535
Nr. cadastral vechi:781

Adresa: Jud. Arges, punct In Cazacu

Nr. Crt	Nr cadastral Nr. topografic	Suprafața* (mp)	Observații / Referințe
A1	82206	2.881	Sector cadastral:46 Teren neimprejmuit;

B. Partea II. Proprietari și acte

Inscrieri privitoare la dreptul de proprietate și alte drepturi reale		Referințe
1766 / 14/04/2006		
Act Notarial nr. 1024, din 12/04/2006 emis de BNP Tuluca Filofteia;		
B1	Intabulare, drept de PROPRIETATE, dobandit prin Conventie, cota actuala 1/1, cota initiala 1/1 1) GRECU ROMEO-IONEL 2) GRECU MARIANA-LAURENȚIA, sotii	A1

C. Partea III. SARCINI .

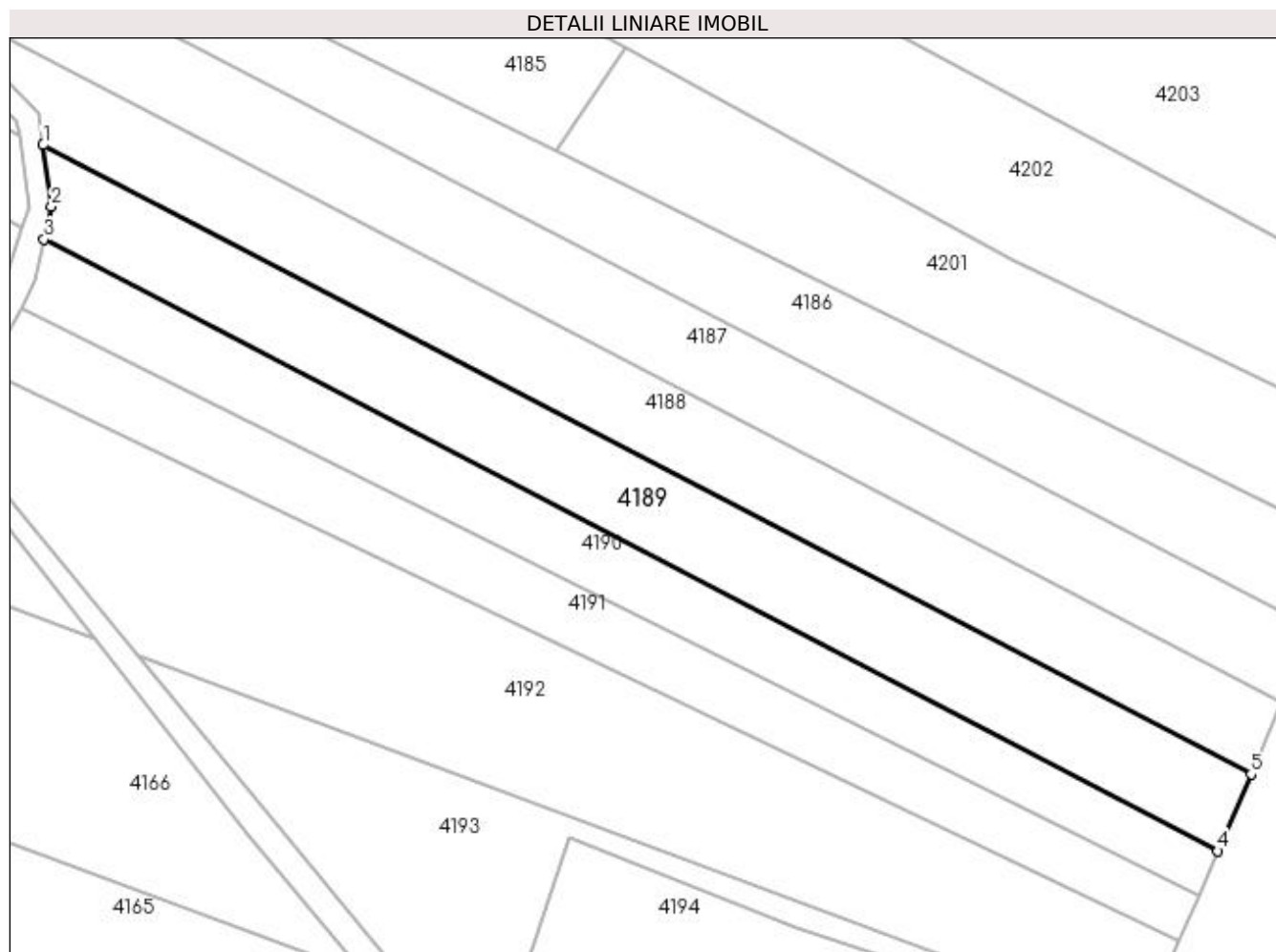
Inscrieri privind dezmembramintele dreptului de proprietate, drepturi reale de garanție și sarcini	Referințe
NU SUNT	

Anexa Nr. 1 La Partea I

Teren

Nr cadastral	Suprafața (mp)*	Observații / Referințe
82206	2.881	

* Suprafața este determinată în planul de proiecție Stereo 70.



Date referitoare la teren

Crt	Categorie folosință	Intra vilan	Suprafața (mp)	Tarla	Parcelă	Nr. topo	Observații / Referințe
1	faneata	NU	2.881	32	544,549,558	-	

Lungime Segmente

1) Valorile lungimilor segmentelor sunt obținute din proiecție în plan.

Punct început	X / Y	Punct sfârșit	X / Y	Lungime segment (** (m)
1	508.761,868 417.782,425	2	508.763,203 417.772,489	10.025
2	508.763,203 417.772,489	3	508.761,977 417.767,273	5.358
3	508.761,977 417.767,273	4	508.950,752 417.668,97	212.837
4	508.950,752 417.668,97	5	508.956,075 417.681,293	13.424
5	508.956,075 417.681,293	1	508.761,868 417.782,425	218.961

**** Lungimile segmentelor sunt determinate în planul de proiecție Stereo 70 și sunt rotunjite la 1 milimetru.**

***** Distanța dintre puncte este formată din segmente cumulate ce sunt mai mici decât valoarea 1 milimetru.**

**DATE DESPRE IMOBILUL NR. 4190**

Oficiul de Cadastru și Publicitate Imobiliară ARGES
Biroul de Cadastru și Publicitate Imobiliară Campulung

A. Partea I. Descrierea imobilului

TEREN Extravilan

Nr. CF vechi:552
Nr. cadastral vechi:335/2

Adresa: Jud. Arges, sat Bilcesti punct In Cazacu

Nr. Crt	Nr cadastral Nr. topografic	Suprafata* (mp)	Observatii / Referinta
A1	82202	2.050	Sector cadastral:46 Teren neimprejmuit;

B. Partea II. Proprietari și acte

Inscrieri privitoare la dreptul de proprietate și alte drepturi reale	Referințe
1768 / 14/04/2006	
Act Notarial nr. 1027, din 12/04/2006 emis de BNP Tuluca Filofteia (act dezmembrare nr 1025 din 12.04.2006, emis de BNP Tuluca Filofteia);	
B1	Intabulare, drept de PROPRIETATE, dobandit prin Conventie, cota actuala 1/1, cota initiala 1/1
	1) GRECU ROMEO-IONEL
	2) GRECU MARIANA-LAURENȚIA, soti

C. Partea III. SARCINI .

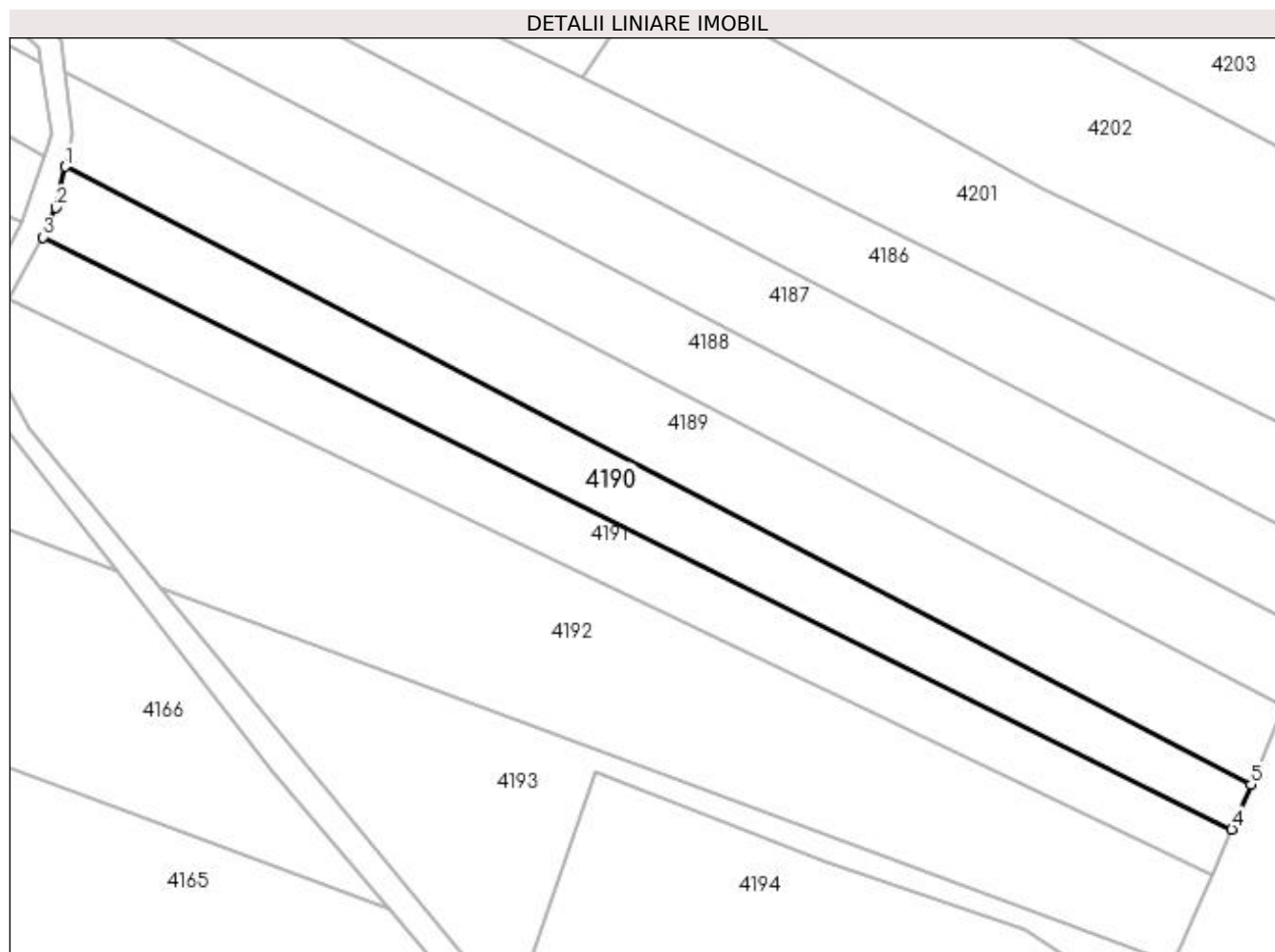
Inscrieri privind dezmembramintele dreptului de proprietate, drepturi reale de garanție și sarcini	Referințe
NU SUNT	

Anexa Nr. 1 La Partea I

Teren

Nr cadastral	Suprafața (mp)*	Observații / Referințe
82202	2.050	

* Suprafața este determinată în planul de proiecție Stereo 70.



Date referitoare la teren

Crt	Categorie folosință	Intravilan	Suprafața (mp)	Tarla	Parcelă	Nr. topo	Observații / Referințe
1	faneata	NU	2.050	32	544,548,549,558	-	

Lungime Segmente

1) Valorile lungimilor segmentelor sunt obținute din proiecție în plan.

Punct început	X / Y	Punct sfârșit	X / Y	Lungime segment (** (m)
1	508.761,977 417.767,273	2	508.760,447 417.760,764	6.686
2	508.760,447 417.760,764	3	508.758,438 417.756,046	5.128
3	508.758,438 417.756,046	4	508.947,674 417.661,844	211.387
4	508.947,674 417.661,844	5	508.950,752 417.668,97	7.762
5	508.950,752 417.668,97	1	508.761,977 417.767,273	212.837

**** Lungimile segmentelor sunt determinate în planul de proiecție Stereo 70 și sunt rotunjite la 1 milimetru.**

***** Distanța dintre puncte este formată din segmente cumulate ce sunt mai mici decât valoarea 1 milimetru.**

**DATE DESPRE IMOBILUL NR. 4191**

Oficiul de Cadastru și Publicitate Imobiliară ARGES
Biroul de Cadastru și Publicitate Imobiliară Campulung

A. Partea I. Descrierea imobilului

TEREN Extravilan

Nr. CF vechi:550

Nr. cadastral vechi:335/1

Adresa: Jud. Arges, sat Bilcesti, punct In Cazacu

Nr. Crt	Nr cadastral Nr. topografic	Suprafata* (mp)	Observatii / Referinte
A1	82204	2.054	Sector cadastral:46 Teren neimprejmuit;

B. Partea II. Proprietari și acte

Inscrieri privitoare la dreptul de proprietate și alte drepturi reale	Referințe
1767 / 14/04/2006	
Act Notarial nr. 1028, din 12/04/2006 emis de BNP Tuluca Filofteia (act dezmembrare nr 1025 din 12.04.2006, emis de BNP Tuluca Filofteia);	
B1	A1
Intabulare, drept de PROPRIETATE, dobandit prin Conventie, cota actuala 1/1, cota initiala 1/1	
1) GRECU EDUARD	
2) GRECU DANIELA MINODORA	
OBSERVATII: cartea provine prin dezmembrare din CF 200/ Valea Mare Pravat	

C. Partea III. SARCINI .

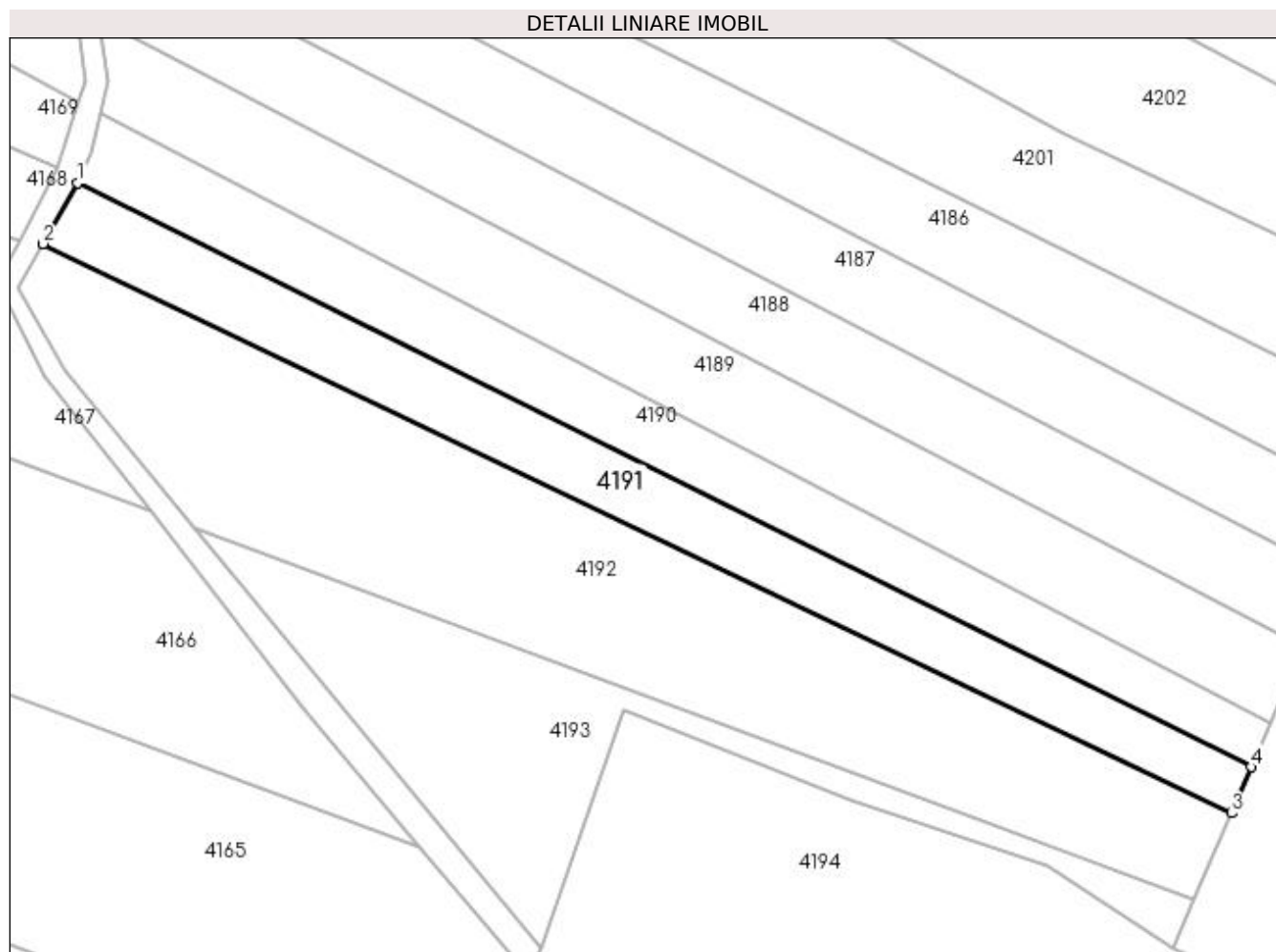
Inscrieri privind dezmembramintele dreptului de proprietate, drepturi reale de garanție și sarcini	Referințe
NU SUNT	

Anexa Nr. 1 La Partea I

Teren

Nr cadastral	Suprafața (mp)*	Observații / Referințe
82204	2.054	

* Suprafața este determinată în planul de proiecție Stereo 70.



Date referitoare la teren

Crt	Categorie folosință	Intra vilan	Suprafața (mp)	Tarla	Parcelă	Nr. topo	Observații / Referințe
1	faneata	NU	2.054	32	544,547-549,558	-	

Lungime Segmente

1) Valorile lungimilor segmentelor sunt obținute din proiecție în plan.

Punct început	X / Y	Punct sfârșit	X / Y	Lungime segment (** (m)
1	508.758,438 417.756,046	2	508.752,848 417.746,194	11.327
2	508.752,848 417.746,194	3	508.944,467 417.654,42	212.462
3	508.944,467 417.654,42	4	508.947,674 417.661,844	8.087
4	508.947,674 417.661,844	1	508.758,438 417.756,046	211.387

**** Lungimile segmentelor sunt determinate în planul de proiecție Stereo 70 și sunt rotunjite la 1 milimetru.**

***** Distanța dintre puncte este formată din segmente cumulate ce sunt mai mici decât valoarea 1 milimetru.**

**DATE DESPRE IMOBILUL NR. 4192**

Oficiul de Cadastru și Publicitate Imobiliară ARGES
 Biroul de Cadastru și Publicitate Imobiliară Campulung

A. Partea I. Descrierea imobilului

TEREN Extravilan

Adresa: Jud. Arges

Nr. Crt	Nr cadastral Nr. topografic	Suprafața* (mp)	Observații / Referințe
A1		Din acte: 10.000 Masurata: 4.806	Sector cadastral:46 Teren neimprejmuit;

B. Partea II. Proprietari și acte

Inscrieri privitoare la dreptul de proprietate și alte drepturi reale		Referințe
/		
Act Administrativ nr. 22322, din 24/09/1993 emis de CJPSDPAT ARGES;		
B1	Intabulare, drept de PROPRIETATE, dobandit prin Reconstituire, cota actuala 1/1, cota initiala 1/1 1) SOLOMON ION (CAZACU), lipsă CNP	A1

C. Partea III. SARCINI .

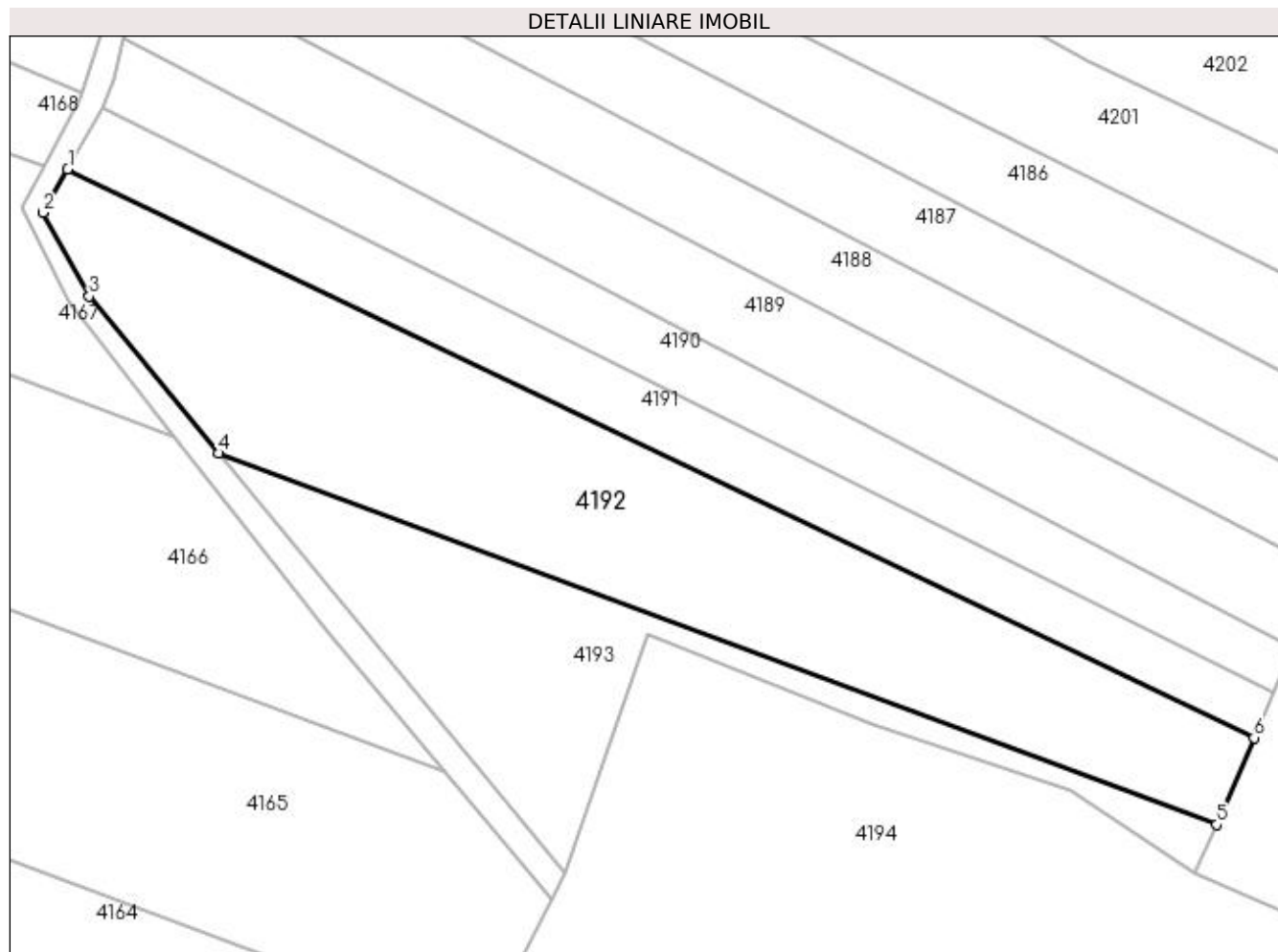
Inscrieri privind dezmembramintele dreptului de proprietate, drepturi reale de garanție și sarcini	Referințe
NU SUNT	

Anexa Nr. 1 La Partea I

Teren

Nr cadastral	Suprafața (mp)*	Observații / Referințe
	Din acte: 10.000 Masurata: 4.806	

* Suprafața este determinată în planul de proiecție Stereo 70.



Date referitoare la teren

Crt	Categorie folosință	Intravilan	Suprafața (mp)	Tarla	Parcelă	Nr. topo	Observații / Referințe
1	faneata	NU	4.806	32	544,547,548,558	-	Diferența de suprafață se regăsește în ID 4167

Lungime Segmente

1) Valorile lungimilor segmentelor sunt obținute din proiecție în plan.

Punct început	X / Y	Punct sfârșit	X / Y	Lungime segment (** (m)
1	508.752,848 417.746,194	2	508.748,899 417.739,235	8.001
2	508.748,899 417.739,235	3	508.756,338 417.725,705	15.44
3	508.756,338 417.725,705	4	508.777,245 417.700,357	32.858
4	508.777,245 417.700,357	5	508.938,413 417.640,404	171.958
5	508.938,413 417.640,404	6	508.944,467 417.654,42	15.268

Punct început	X / Y	Punct sfârșit	X / Y	Lungime segment (** (m)
6	508.944,467 417.654,42	1	508.752,848 417.746,194	212.462

** Lungimile segmentelor sunt determinate în planul de proiecție Stereo 70 și sunt rotunjite la 1 milimetru.

*** Distanța dintre puncte este formată din segmente cumulate ce sunt mai mici decât valoarea 1 milimetru.

**DATE DESPRE IMOBILUL NR. 4193**

Oficiul de Cadastru și Publicitate Imobiliară ARGES
Biroul de Cadastru și Publicitate Imobiliară Campulung

A. Partea I. Descrierea imobilului

TEREN Extravilan

Adresa: Jud. Arges

Nr. Crt	Nr cadastral Nr. topografic	Suprafața* (mp)	Observații / Referințe
A1		Din acte: 10.000 Masurata: 2.061	Sector cadastral:46 Teren neimprejmuit;

B. Partea II. Proprietari și acte

Inscrieri privitoare la dreptul de proprietate și alte drepturi reale		Referințe
/		
Act Administrativ nr. 22323, din 24/09/1993 emis de CJPSDPAT ARGES;		
B1	Intabulare, drept de PROPRIETATE, dobandit prin Reconstituire, cota actuala 1/1, cota initiala 1/1 1) SOLOMON ILIE, lipsă CNP	A1

C. Partea III. SARCINI .

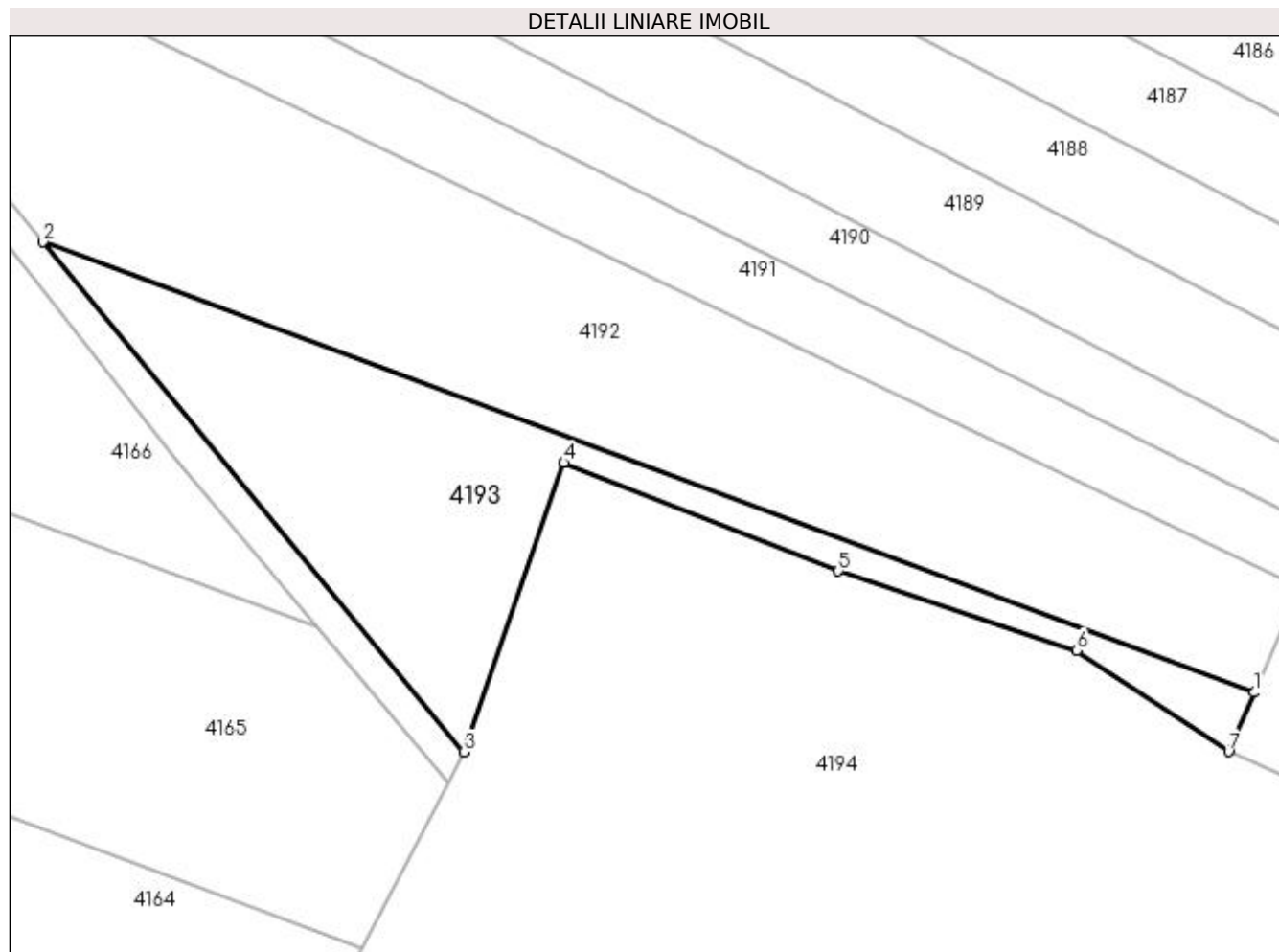
Inscrieri privind dezmembramintele dreptului de proprietate, drepturi reale de garanție și sarcini	Referințe
NU SUNT	

Anexa Nr. 1 La Partea I

Teren

Nr cadastral	Suprafața (mp)*	Observații / Referințe
	Din acte: 10.000 Masurata: 2.061	

* Suprafața este determinată în planul de proiecție Stereo 70.



Date referitoare la teren

Crt	Categorie folosință	Intra vilan	Suprafața (mp)	Tarla	Parcelă	Nr. topo	Observații / Referințe
1	faneata	NU	2.061	32	544,546,558	-	Diferența de suprafață se regăsește în ID 4166

Lungime Segmente

1) Valorile lungimilor segmentelor sunt obținute din proiecție în plan.

Punct început	X / Y	Punct sfârșit	X / Y	Lungime segment (** (m)
1	508.938,413 417.640,404	2	508.777,245 417.700,357	171.958
2	508.777,245 417.700,357	3	508.833,216 417.632,495	87.966
3	508.833,216 417.632,495	4	508.846,534 417.670,982	40.726
4	508.846,534 417.670,982	5	508.883,074 417.656,573	39.278
5	508.883,074 417.656,573	6	508.914,82 417.645,999	33.461

Punct început	X / Y	Punct sfârșit	X / Y	Lungime segment (** (m)
6	508.914,82 417.645,999	7	508.935,011 417.632,526	24.273
7	508.935,011 417.632,526	1	508.938,413 417.640,404	8.581

** Lungimile segmentelor sunt determinate în planul de proiecție Stereo 70 și sunt rotunjite la 1 milimetru.

*** Distanța dintre puncte este formată din segmente cumulate ce sunt mai mici decât valoarea 1 milimetru.

**DATE DESPRE IMOBILUL NR. 4194**

Oficiul de Cadastru și Publicitate Imobiliară ARGES
Biroul de Cadastru și Publicitate Imobiliară Campulung

A. Partea I. Descrierea imobilului

TEREN Extravilan

Adresa: Jud. Arges

Nr. Crt	Nr cadastral Nr. topografic	Suprafața* (mp)	Observații / Referințe
A1		20.180	Sector cadastral:46 Teren neimprejmuit;

B. Partea II. Proprietari și acte

Inscrieri privitoare la dreptul de proprietate și alte drepturi reale	Referințe
/	
Act Normativ nr. 7, din 13/03/1996 emis de PARLAMENT (art. 13 alin. 15);	
B1	A1
Inscrierea provizorie, drept de PROPRIETATE, dobandit prin Lege, cota actuala 1/1, cota initiala 1/1 1) COMUNA VALEA MARE PRAVAT, CIF:5010196	

C. Partea III. SARCINI .

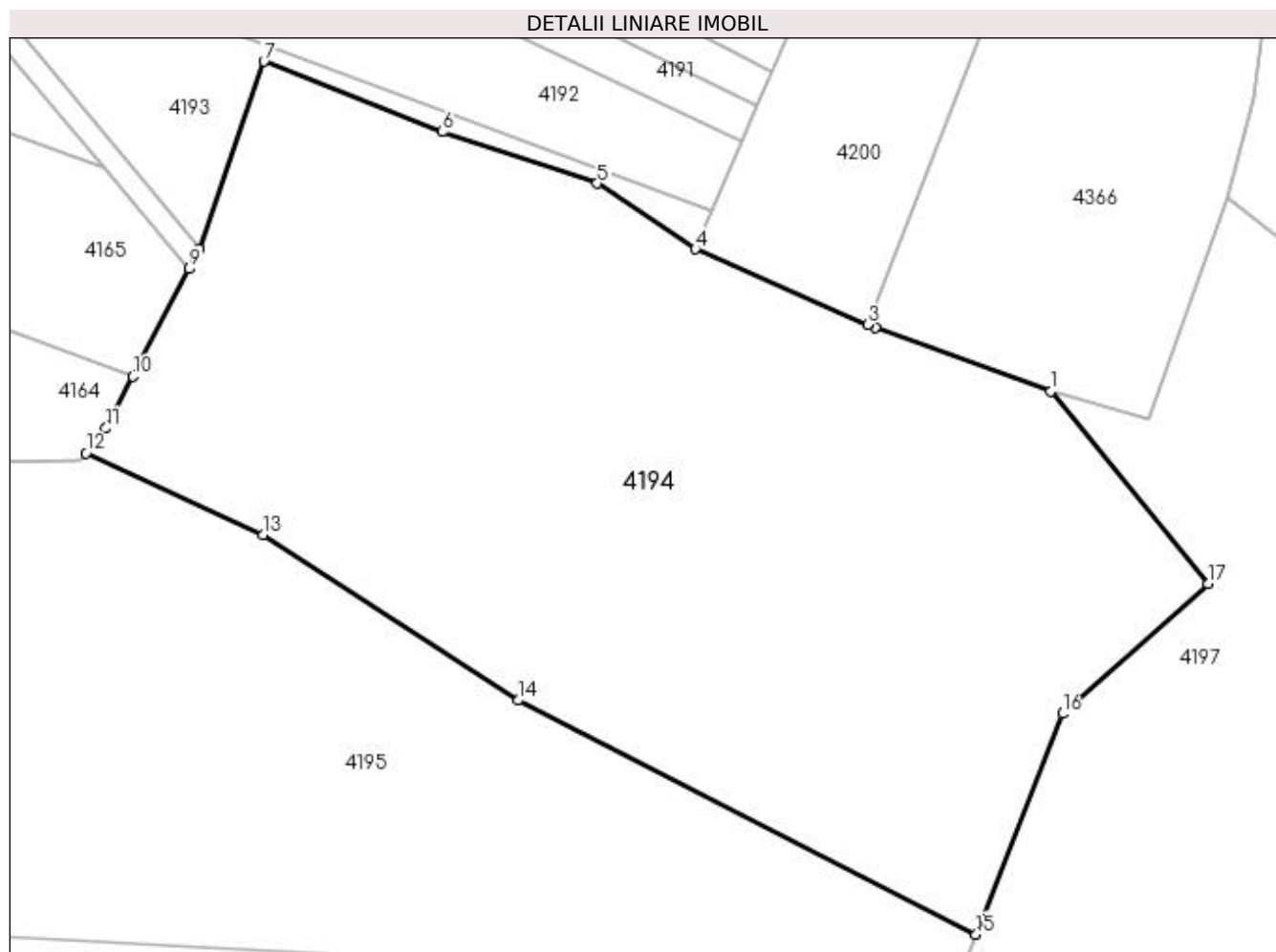
Inscrieri privind dezmembramintele dreptului de proprietate, drepturi reale de garanție și sarcini	Referințe
NU SUNT	

Anexa Nr. 1 La Partea I

Teren

Nr cadastral	Suprafața (mp)*	Observații / Referințe
	20.180	

* Suprafața este determinată în planul de proiecție Stereo 70.



Date referitoare la teren

Crt	Categorie folosință	Intra vilan	Suprafața (mp)	Tarla	Parcelă	Nr. topo	Observații / Referințe
1	livada	NU	2.183	32	545,546	-	
2	faneata	NU	15.894	32	545,546	-	
3	livada	NU	2.103	32	546	-	

Lungime Segmente

1) Valorile lungimilor segmentelor sunt obținute din proiecție în plan.

Punct început	X / Y	Punct sfârșit	X / Y	Lungime segment (** (m)
1	509.007,917 417.603,357	2	508.971,884 417.616,326	38.296
2	508.971,884 417.616,326	3	508.970,364 417.616,997	1.662
3	508.970,364 417.616,997	4	508.935,011 417.632,526	38.613
4	508.935,011 417.632,526	5	508.914,82 417.645,999	24.273

Punct început	X / Y	Punct sfârșit	X / Y	Lungime segment (** (m)
5	508.914,82 417.645,999	6	508.883,074 417.656,573	33.461
6	508.883,074 417.656,573	7	508.846,534 417.670,982	39.278
7	508.846,534 417.670,982	8	508.833,216 417.632,495	40.726
8	508.833,216 417.632,495	9	508.831,109 417.628,447	4.564
9	508.831,109 417.628,447	10	508.819,631 417.606,398	24.858
10	508.819,631 417.606,398	11	508.814,11 417.595,791	11.958
11	508.814,11 417.595,791	12	508.810,048 417.590,698	6.514
12	508.810,048 417.590,698	13	508.846,283 417.573,967	39.911
13	508.846,283 417.573,967	14	508.898,64 417.540,009	62.405
14	508.898,64 417.540,009	15	508.992,552 417.492,041	105.453
15	508.992,552 417.492,041	16	509.010,308 417.537,279	48.598
16	509.010,308 417.537,279	17	509.040,162 417.563,993	40.061
17	509.040,162 417.563,993	1	509.007,917 417.603,357	50.885

** Lungimile segmentelor sunt determinate în planul de proiecție Stereo 70 și sunt rotunjite la 1 milimetru.

*** Distanța dintre puncte este formată din segmente cumulate ce sunt mai mici decât valoarea 1 milimetru.

**DATE DESPRE IMOBILUL NR. 4195**

Oficiul de Cadastru și Publicitate Imobiliară ARGES
Biroul de Cadastru și Publicitate Imobiliară Campulung

A. Partea I. Descrierea imobilului

TEREN Extravilan

Adresa: Jud. Arges

Nr. Crt	Nr cadastral Nr. topografic	Suprafața* (mp)	Observații / Referințe
A1		84.129	Sector cadastral:46 Teren neimprejmuit;

B. Partea II. Proprietari și acte

Inscrieri privitoare la dreptul de proprietate și alte drepturi reale	Referințe
/	
Act Normativ nr. 7, din 13/03/1996 emis de PARLAMENT (art. 13 alin. 15);	
B1	A1
Inscrierea provizorie, drept de PROPRIETATE, dobandit prin Lege, cota actuala 1/1, cota initiala 1/1 1) COMUNA VALEA MARE PRAVAT, CIF:5010196	

C. Partea III. SARCINI .

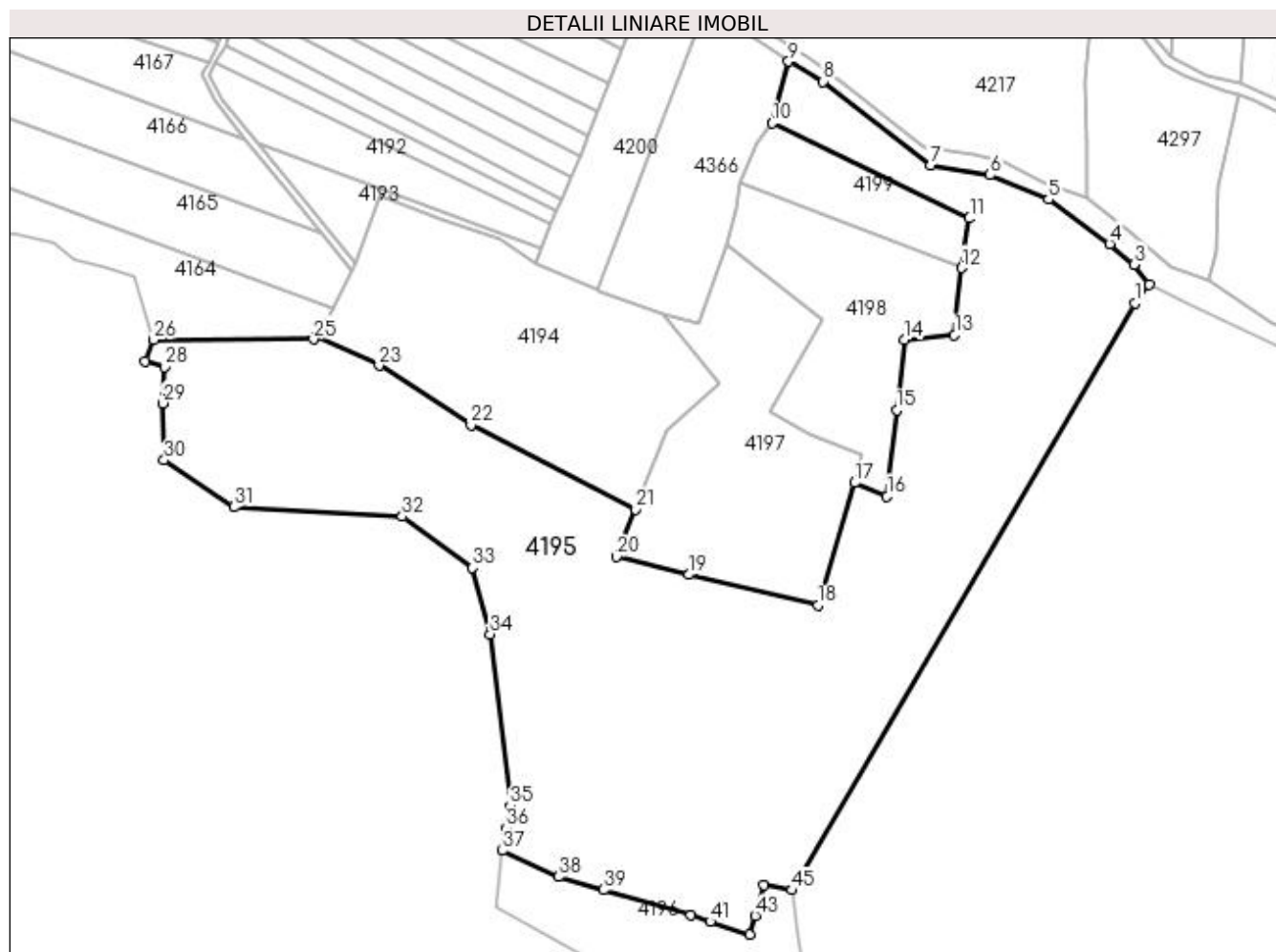
Inscrieri privind dezmembramintele dreptului de proprietate, drepturi reale de garanție și sarcini	Referințe
NU SUNT	

Anexa Nr. 1 La Partea I

Teren

Nr cadastral	Suprafața (mp)*	Observații / Referințe
	84.129	

* Suprafața este determinată în planul de proiecție Stereo 70.



Date referitoare la teren

Crt	Categorie folosință	Intra vilan	Suprafața (mp)	Tarla	Parcelă	Nr. topo	Observații / Referințe
1	faneata	NU	84.129	32	544,566	-	

Lungime Segmente

1) Valorile lungimilor segmentelor sunt obținute din proiecție în plan.

Punct început	X / Y	Punct sfârșit	X / Y	Lungime segment
1	509.277,249 417.609,499	2	509.285,216 417.620,082	13.24 7
4	509.262,897 417.643,395	5	509.227,95 417.668,768	43.18 7
7	509.160,827 417.688,216	8	509.099,397 417.735,965	77.80 5
10	509.070,247 417.712,214	11	509.182,89 417.657,948	125.0 33
13	509.174,334 417.591,445	14	509.146,039 417.588,9	28.40 9
16	509.135,876 417.499,542	17	509.117,351 417.507,159	20.03

Punct început	X / Y	Punct sfârșit	X / Y	Lungime segment
2	509.285,216 417.620,082	3	509.276,969 417.631,545	14.12 1
5	509.227,95 417.668,768	6	509.194,587 417.682,659	36.13 9
8	509.099,397 417.735,965	9	509.079,698 417.747,328	22.74 1
11	509.182,89 417.657,948	12	509.178,456 417.629,607	28.68 6
14	509.146,039 417.588,9	15	509.141,4 417.548,619	40.54 7
17	509.117,351 417.507,159	18	509.096,539 417.437,55	72.65 4

Punct început	X / Y	Punct sfârșit	X / Y	Lungime segment
3	509.276,969 417.631,545	4	509.262,897 417.643,395	18.39 7
6	509.194,587 417.682,659	7	509.160,827 417.688,216	34.21 4
9	509.079,698 417.747,328	10	509.070,247 417.712,214	36.36 4
12	509.178,456 417.629,607	13	509.174,334 417.591,445	38.38 4
15	509.141,4 417.548,619	16	509.135,876 417.499,542	49.38 7
18	509.096,539 417.437,55	19	509.023,012 417.454,826	75.52 9

Punct început	X / Y	Punct sfârșit	X / Y	Lungime segment	Punct început	X / Y	Punct sfârșit	X / Y	Lungime segment	Punct început	X / Y	Punct sfârșit	X / Y	Lungime segment
19	509.023,012 417.454,826	20	508.981,435 417.465,104	42.829	20	508.981,435 417.465,104	21	508.992,552 417.492,041	29.141	21	508.992,552 417.492,041	22	508.898,64 417.540,009	105.453
22	508.898,64 417.540,009	23	508.846,283 417.573,967	62.405	23	508.846,283 417.573,967	24	508.810,048 417.590,698	39.911	24	508.810,048 417.590,698	25	508.808,718 417.589,031	2.133
25	508.808,718 417.589,031	26	508.717,63 417.588,72	91.089	26	508.717,63 417.588,72	27	508.712,85 417.576,33	13.28	27	508.712,85 417.576,33	28	508.723,667 417.573,315	11.229
28	508.723,667 417.573,315	29	508.722,885 417.552,432	20.898	29	508.722,885 417.552,432	30	508.723,568 417.520,06	32.379	30	508.723,568 417.520,06	31	508.763,392 417.493,397	47.926
31	508.763,392 417.493,397	32	508.859,433 417.487,911	96.198	32	508.859,433 417.487,911	33	508.899,536 417.458,626	49.657	33	508.899,536 417.458,626	34	508.909,49 417.420,813	39.101
34	508.909,49 417.420,813	35	508.921,078 417.323,013	98.484	35	508.921,078 417.323,013	36	508.918,747 417.310,242	12.982	36	508.918,747 417.310,242	37	508.916,416 417.297,472	12.981
37	508.916,416 417.297,472	38	508.948,517 417.282,606	35.376	38	508.948,517 417.282,606	39	508.974,193 417.275,097	26.751	39	508.974,193 417.275,097	40	509.023,896 417.260,56	51.785
40	509.023,896 417.260,56	41	509.034,944 417.257,03	11.598	41	509.034,944 417.257,03	42	509.057,738 417.249,747	23.929	42	509.057,738 417.249,747	43	509.060,632 417.260,301	10.944
43	509.060,632 417.260,301	44	509.065,616 417.277,794	18.189	44	509.065,616 417.277,794	45	509.081,626 417.274,974	16.256	45	509.081,626 417.274,974	1	509.277,249 417.609,499	387.525

** Lungimile segmentelor sunt determinate în planul de proiecție Stereo 70 și sunt rotunjite la 1 milimetru.

*** Distanța dintre puncte este formată din segmente cumulate ce sunt mai mici decât valoarea 1 milimetru.

**DATE DESPRE IMOBILUL NR. 4196**

Oficiul de Cadastru și Publicitate Imobiliară ARGES
Biroul de Cadastru și Publicitate Imobiliară Campulung

A. Partea I. Descrierea imobilului

TEREN Extravilan

Adresa: Jud. Arges

Nr. Crt	Nr cadastral Nr. topografic	Suprafața* (mp)	Observații / Referințe
A1		7.423	Sector cadastral:46 Teren neimprejmuit;

B. Partea II. Proprietari și acte

Inscrieri privitoare la dreptul de proprietate și alte drepturi reale	Referințe
/	
Act Normativ nr. 7, din 13/03/1996 emis de PARLAMENT (art. 13 alin. 15);	
B1	A1
Inscrierea provizorie, drept de PROPRIETATE, dobandit prin Lege, cota actuala 1/1, cota initiala 1/1 1) COMUNA VALEA MARE PRAVAT, CIF:5010196	

C. Partea III. SARCINI .

Inscrieri privind dezmembramintele dreptului de proprietate, drepturi reale de garanție și sarcini	Referințe
NU SUNT	

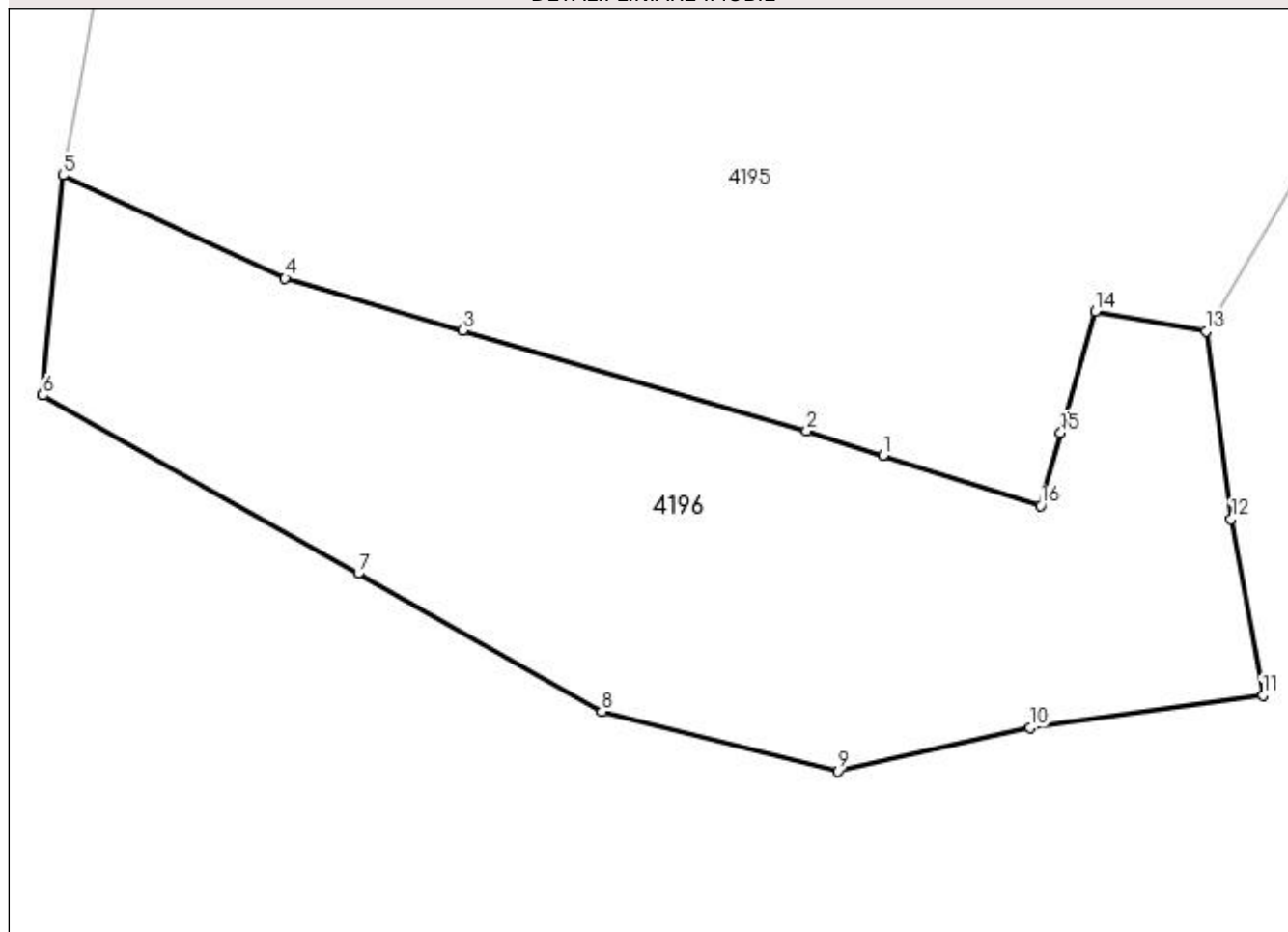
Anexa Nr. 1 La Partea I

Teren

Nr cadastral	Suprafața (mp)*	Observații / Referințe
	7.423	

* Suprafața este determinată în planul de proiecție Stereo 70.

DETALII LINIARE IMOBIL



Date referitoare la teren

Crt	Categorie folosință	Intra vilan	Suprafața (mp)	Tarla	Parcelă	Nr. topo	Observații / Referințe
1	faneata	NU	7.423	32	566	-	

Lungime Segmente

1) Valorile lungimilor segmentelor sunt obținute din proiecție în plan.

Punct început	X / Y	Punct sfârșit	X / Y	Lungime segment (** (m)
1	509.034,944 417.257,03	2	509.023,896 417.260,56	11.598
2	509.023,896 417.260,56	3	508.974,193 417.275,097	51.785
3	508.974,193 417.275,097	4	508.948,517 417.282,606	26.751
4	508.948,517 417.282,606	5	508.916,416 417.297,472	35.376
5	508.916,416 417.297,472	6	508.913,472 417.265,682	31.926

Punct început	X / Y	Punct sfârșit	X / Y	Lungime segment (** (m)
6	508.913,472 417.265,682	7	508.959,087 417.239,967	52.364
7	508.959,087 417.239,967	8	508.994,319 417.220,016	40.489
8	508.994,319 417.220,016	9	509.028,378 417.211,41	35.129
9	509.028,378 417.211,41	10	509.056,172 417.217,669	28.49
10	509.056,172 417.217,669	11	509.089,839 417.222,363	33.993
11	509.089,839 417.222,363	12	509.085,252 417.247,848	25.895
12	509.085,252 417.247,848	13	509.081,626 417.274,974	27.367
13	509.081,626 417.274,974	14	509.065,616 417.277,794	16.256
14	509.065,616 417.277,794	15	509.060,632 417.260,301	18.189
15	509.060,632 417.260,301	16	509.057,738 417.249,747	10.944
16	509.057,738 417.249,747	1	509.034,944 417.257,03	23.929

** Lungimile segmentelor sunt determinate în planul de proiecție Stereo 70 și sunt rotunjite la 1 milimetru.

*** Distanța dintre puncte este formată din segmente cumulate ce sunt mai mici decât valoarea 1 milimetru.

**DATE DESPRE IMOBILUL NR. 4197**

Oficiul de Cadastru și Publicitate Imobiliară ARGES
Biroul de Cadastru și Publicitate Imobiliară Campulung

A. Partea I. Descrierea imobilului

TEREN Extravilan

Adresa: Jud. Arges

Nr. Crt	Nr cadastral Nr. topografic	Suprafața* (mp)	Observații / Referințe
A1		15.201	Sector cadastral:46 Teren neimprejmuit;

B. Partea II. Proprietari și acte

Inscrieri privitoare la dreptul de proprietate și alte drepturi reale		Referințe
/		
Act Normativ nr. 7, din 13/03/1996 emis de PARLAMENT (art. 13 alin. 15);		
B1	Inscrierea provizorie, drept de PROPRIETATE, dobandit prin Lege, cota actuala 1/1, cota initiala 1/1 1) COMUNA VALEA MARE PRAVAT, CIF:5010196	A1

C. Partea III. SARCINI .

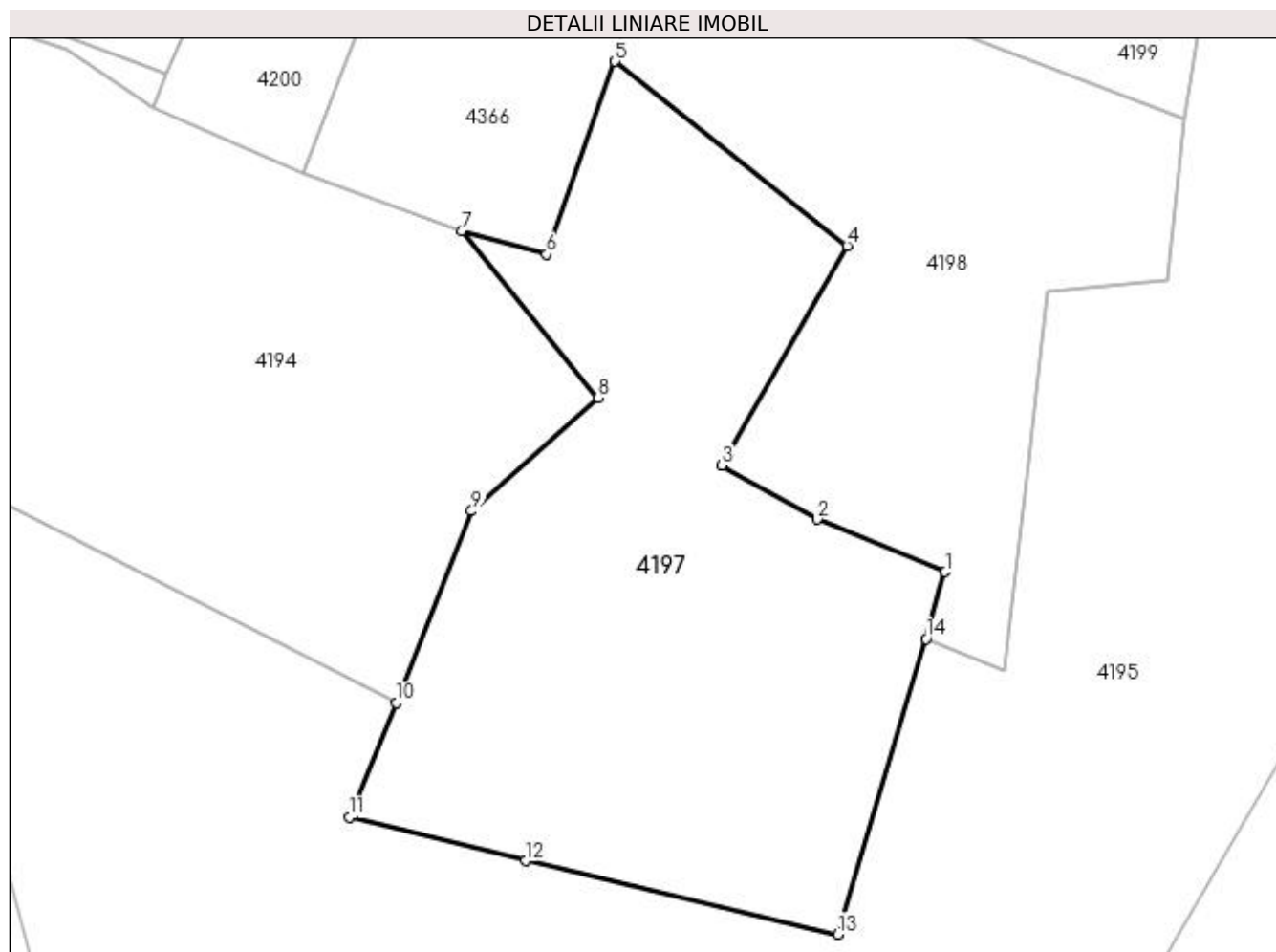
Inscrieri privind dezmembramintele dreptului de proprietate, drepturi reale de garanție și sarcini	Referințe
NU SUNT	

Anexa Nr. 1 La Partea I

Teren

Nr cadastral	Suprafața (mp)*	Observații / Referințe
	15.201	

* Suprafața este determinată în planul de proiecție Stereo 70.



Date referitoare la teren

Crt	Categorie folosință	Intra vilan	Suprafața (mp)	Tarla	Parcelă	Nr. topo	Observații / Referințe
1	faneata	NU	15.201	32	544	-	

Lungime Segmente

1) Valorile lungimilor segmentelor sunt obținute din proiecție în plan.

Punct început	X / Y	Punct sfârșit	X / Y	Lungime segment (** (m)
1	509.121,896 417.522,937	2	509.091,805 417.535,342	32.548
2	509.091,805 417.535,342	3	509.069,228 417.548,075	25.92
3	509.069,228 417.548,075	4	509.098,827 417.599,766	59.566
4	509.098,827 417.599,766	5	509.044,077 417.643,181	69.874
5	509.044,077 417.643,181	6	509.027,982 417.597,702	48.243

Punct început	X / Y	Punct sfârșit	X / Y	Lungime segment (** (m)
6	509.027,982 417.597,702	7	509.007,917 417.603,357	20.847
7	509.007,917 417.603,357	8	509.040,162 417.563,993	50.885
8	509.040,162 417.563,993	9	509.010,308 417.537,279	40.061
9	509.010,308 417.537,279	10	508.992,552 417.492,041	48.598
10	508.992,552 417.492,041	11	508.981,435 417.465,104	29.141
11	508.981,435 417.465,104	12	509.023,012 417.454,826	42.829
12	509.023,012 417.454,826	13	509.096,539 417.437,55	75.529
13	509.096,539 417.437,55	14	509.117,351 417.507,159	72.654
14	509.117,351 417.507,159	1	509.121,896 417.522,937	16.42

** Lungimile segmentelor sunt determinate în planul de proiecție Stereo 70 și sunt rotunjite la 1 milimetru.

*** Distanța dintre puncte este formată din segmente cumulate ce sunt mai mici decât valoarea 1 milimetru.

**DATE DESPRE IMOBILUL NR. 4198**

Oficiul de Cadastru și Publicitate Imobiliară ARGES
Biroul de Cadastru și Publicitate Imobiliară Campulung

A. Partea I. Descrierea imobilului

TEREN Extravilan

Nr. CF vechi:157

Nr. cadastral vechi:278-279

Adresa: Jud. Arges, pct Fata Mioarele

Nr. Crt	Nr cadastral Nr. topografic	Suprafața* (mp)	Observații / Referințe
A1	82049	Din acte: 15.354 Masurata: 10.975	Sector cadastral:46 Teren neimprejmuit;

B. Partea II. Proprietari și acte

Inscrieri privitoare la dreptul de proprietate și alte drepturi reale		Referințe
3362 / 22/08/2002		
Act Notarial nr. 152, din 30/07/2002 emis de notar public Alexandru Basarab Sinc;		
B1	Intabulare, drept de PROPRIETATE, dobandit prin Succesiune, cota actuala 1/1, cota initiala 1/1 1) DOBRESCU CORNELIA, lipsă CNP	A1
3966 / 08/10/2002		
Act Notarial nr. 3564, din 22/08/2002 emis de notar public Tuluca Filofteia;		
B2	Imobilul se dezmembreaza iar suprafata de 4379 mp cu nr. cadastral 279 se transcrie in cf 182/Valea Mare Pravat	A1

C. Partea III. SARCINI .

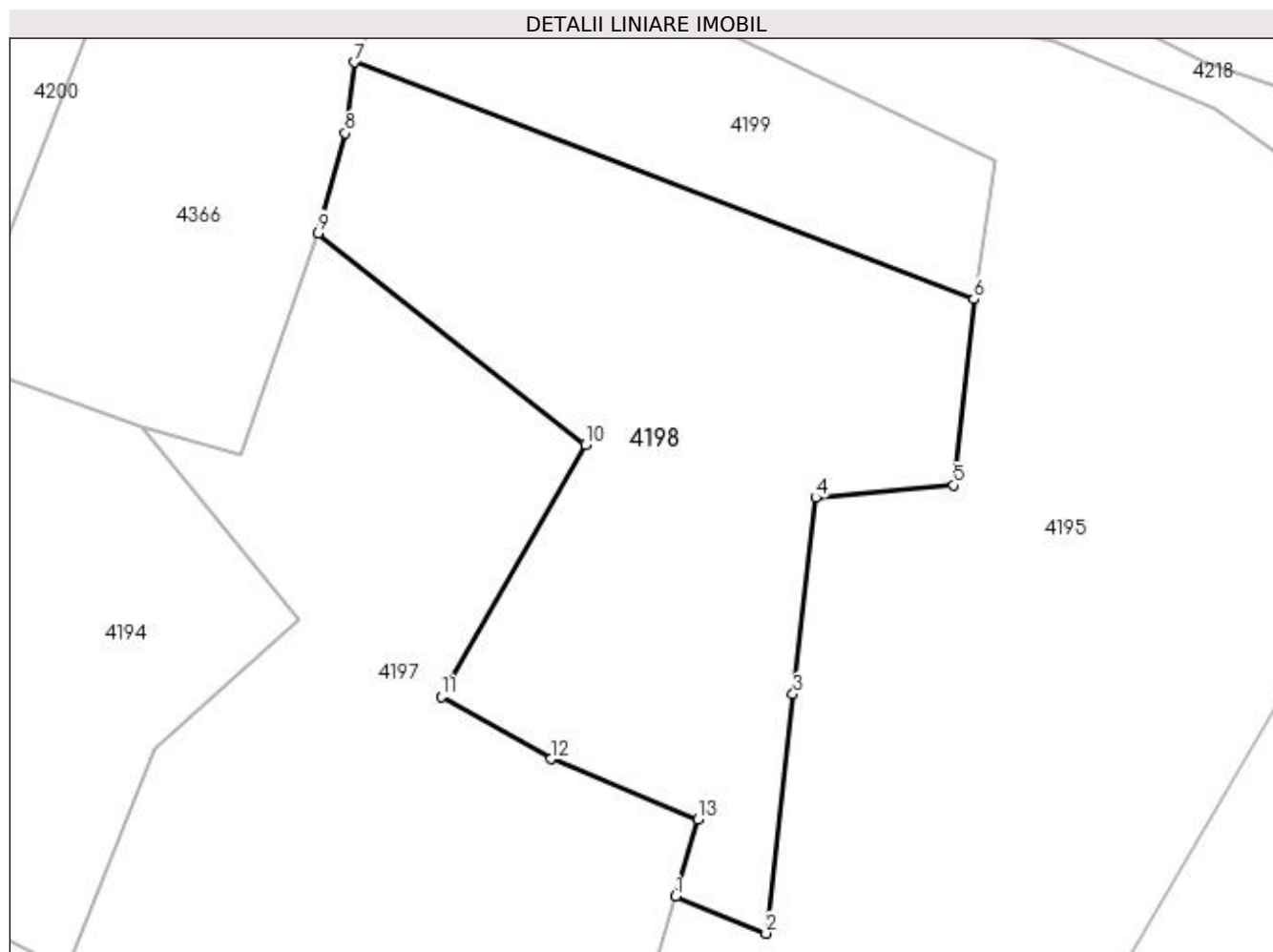
Inscrieri privind dezmembramintele dreptului de proprietate, drepturi reale de garanție și sarcini	Referințe
NU SUNT	

Anexa Nr. 1 La Partea I

Teren

Nr cadastral	Suprafața (mp)*	Observații / Referințe
82049	Din acte: 15.354 Masurata: 10.975	

* Suprafața este determinată în planul de proiecție Stereo 70.



Date referitoare la teren

Crt	Categorie folosință	Intra vilan	Suprafața (mp)	Tarla	Parcelă	Nr. topo	Observații / Referințe
1	faneata	NU	10.975	32	544	-	Diferența de suprafață se regăsește în ID 4199- CF82069

Lungime Segmente

1) Valorile lungimilor segmentelor sunt obținute din proiecție în plan.

Punct început	X / Y	Punct sfârșit	X / Y	Lungime segment (** (m)
1	509.117,351 417.507,159	2	509.135,876 417.499,542	20.03
2	509.135,876 417.499,542	3	509.141,4 417.548,619	49.387
3	509.141,4 417.548,619	4	509.146,039 417.588,9	40.547
4	509.146,039 417.588,9	5	509.174,334 417.591,445	28.409

Punct început	X / Y	Punct sfârșit	X / Y	Lungime segment (** (m)
5	509.174,334 417.591,445	6	509.178,456 417.629,607	38.384
6	509.178,456 417.629,607	7	509.051,456 417.678,169	135.968
7	509.051,456 417.678,169	8	509.049,552 417.663,637	14.656
8	509.049,552 417.663,637	9	509.044,077 417.643,181	21.176
9	509.044,077 417.643,181	10	509.098,827 417.599,766	69.874
10	509.098,827 417.599,766	11	509.069,228 417.548,075	59.566
11	509.069,228 417.548,075	12	509.091,805 417.535,342	25.92
12	509.091,805 417.535,342	13	509.121,896 417.522,937	32.548
13	509.121,896 417.522,937	1	509.117,351 417.507,159	16.42

** Lungimile segmentelor sunt determinate în planul de proiecție Stereo 70 și sunt rotunjite la 1 milimetru.

*** Distanța dintre puncte este formată din segmente cumulate ce sunt mai mici decât valoarea 1 milimetru.

**DATE DESPRE IMOBILUL NR. 4199**

Oficiul de Cadastru și Publicitate Imobiliară ARGES
Biroul de Cadastru și Publicitate Imobiliară Campulung

A. Partea I. Descrierea imobilului

TEREN Extravilan

Nr. CF vechi:182
Nr. cadastral vechi:279

Adresa: Jud. Arges, pct Fata Mioarele

Nr. Crt	Nr cadastral Nr. topografic	Suprafata* (mp)	Observatii / Referinta
A1	82069	4.379	Sector cadastral:46 Teren neimprejmuit;

B. Partea II. Proprietari și acte

Inscrieri privitoare la dreptul de proprietate și alte drepturi reale		Referințe
3966 / 08/10/2002		
Act Notarial nr. 3564, din 22/08/2002 emis de notar public Tuluca Filofteia;		
B1	Intabulare, drept de PROPRIETATE, dobandit prin Conventie, cota actuala 1/1, cota initiala 1/1 1) NECULA VALERICA , vaduva, lipsă CNP <i>OBSERVATII: -din cf 157/Valea Mare Pravat</i>	A1

C. Partea III. SARCINI .

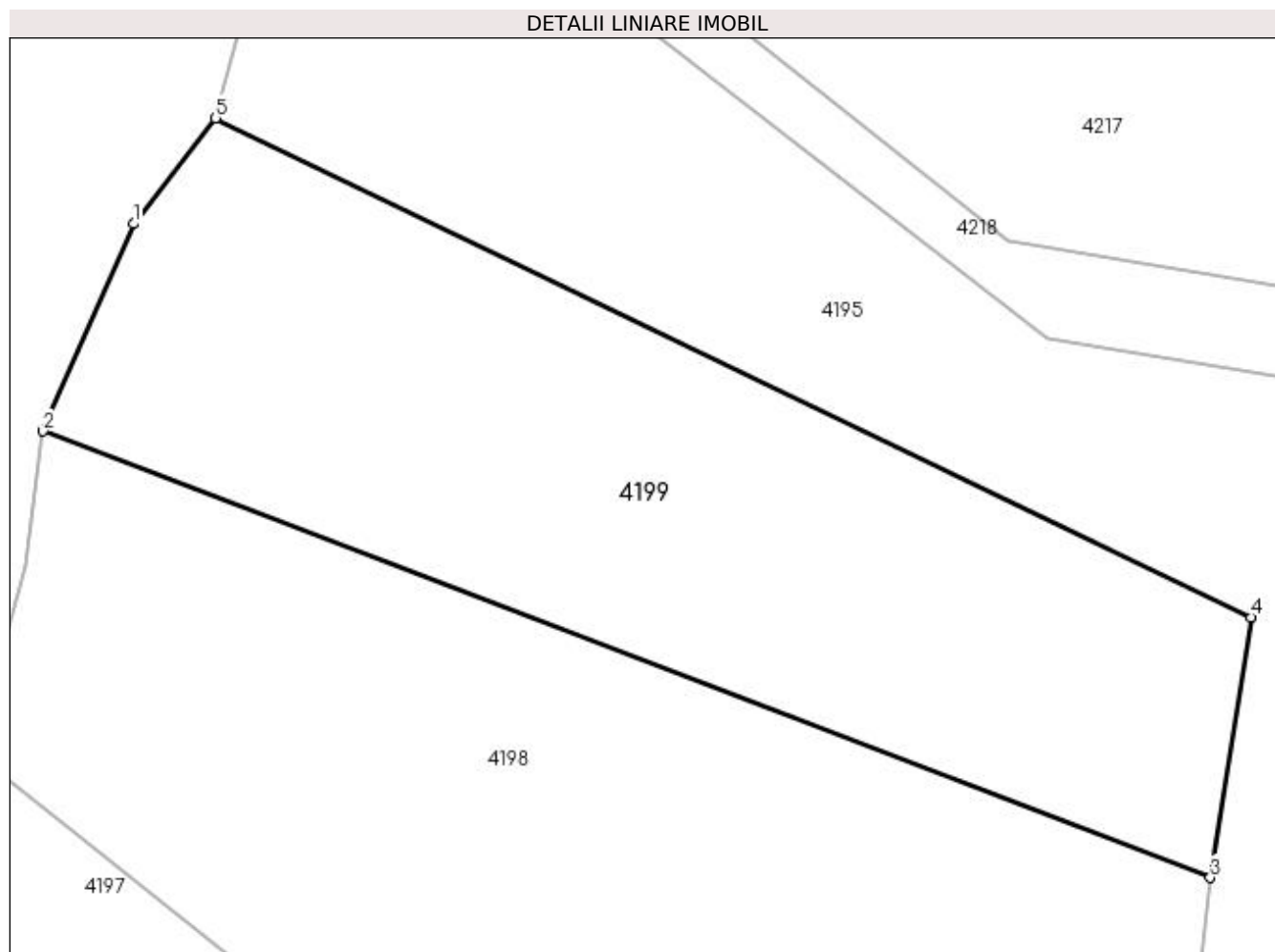
Inscrieri privind dezmembramintele dreptului de proprietate, drepturi reale de garanție și sarcini	Referințe
NU SUNT	

Anexa Nr. 1 La Partea I

Teren

Nr cadastral	Suprafața (mp)*	Observații / Referințe
82069	4.379	

* Suprafața este determinată în planul de proiecție Stereo 70.



Date referitoare la teren

Crt	Categorie folosință	Intra vilan	Suprafața (mp)	Tarla	Parcelă	Nr. topo	Observații / Referințe
1	faneata	NU	4.379	32	544	-	

Lungime Segmente

1) Valorile lungimilor segmentelor sunt obținute din proiecție în plan.

Punct început	X / Y	Punct sfârșit	X / Y	Lungime segment (** (m)
1	509.061,311 417.700,735	2	509.051,456 417.678,169	24.624
2	509.051,456 417.678,169	3	509.178,456 417.629,607	135.968
3	509.178,456 417.629,607	4	509.182,89 417.657,948	28.686
4	509.182,89 417.657,948	5	509.070,247 417.712,214	125.033
5	509.070,247 417.712,214	1	509.061,311 417.700,735	14.547

**** Lungimile segmentelor sunt determinate în planul de proiecţie Stereo 70 şi sunt rotunjite la 1 milimetru.**

***** Distanţa dintre puncte este formată din segmente cumulate ce sunt mai mici decât valoarea 1 milimetru.**

**DATE DESPRE IMOBILUL NR. 4200**

Oficiul de Cadastru și Publicitate Imobiliară ARGES
Biroul de Cadastru și Publicitate Imobiliară Campulung

A. Partea I. Descrierea imobilului

TEREN Extravilan

Adresa: Jud. Arges

Nr. Crt	Nr cadastral Nr. topografic	Suprafața* (mp)	Observații / Referințe
A1		6.400	Sector cadastral:46 Teren neimprejmuit;

B. Partea II. Proprietari și acte

Inscrieri privitoare la dreptul de proprietate și alte drepturi reale		Referințe
/		
Hotarare Judecatoreasca nr. 1314, din 02/05/2018 emis de JUDECATORIA CAMPULUNG (Titlu de proprietate nr.11984/11.06.1993 emis de CJPSDPAT ARGES);		
B1	Intabulare, drept de PROPRIETATE bun propriu , dobandit prin lesire Din Indiviziune, cota actuala 1/1, cota initiala 1/1 1) PITULAN VIORICA	A1

C. Partea III. SARCINI .

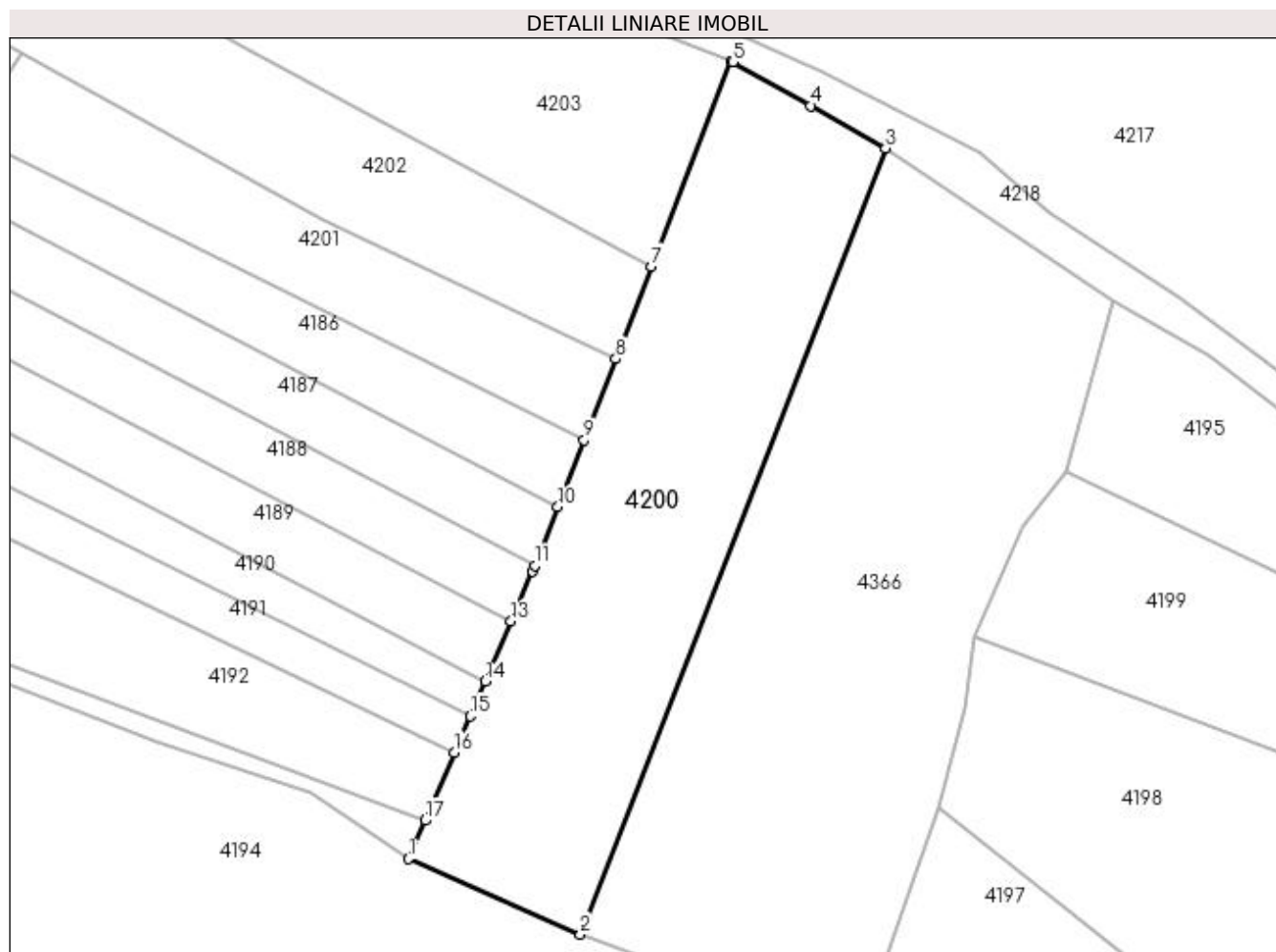
Inscrieri privind dezmembramintele dreptului de proprietate, drepturi reale de garanție și sarcini	Referințe
NU SUNT	

Anexa Nr. 1 La Partea I

Teren

Nr cadastral	Suprafața (mp)*	Observații / Referințe
	6.400	

* Suprafața este determinată în planul de proiecție Stereo 70.



Date referitoare la teren

Crt	Categorie folosință	Intravilan	Suprafața (mp)	Tarla	Parcelă	Nr. topo	Observații / Referințe
1	pasune	NU	6.400	32	544,550	-	

Lungime Segmente

1) Valorile lungimilor segmentelor sunt obținute din proiecție în plan.

Punct început	X / Y	Punct sfârșit	X / Y	Lungime segment (** (m)
1	508.935,011 417.632,526	2	508.970,364 417.616,997	38.613
2	508.970,364 417.616,997	3	509.033,092 417.778,522	173.278
3	509.033,092 417.778,522	4	509.017,688 417.787,239	17.699
4	509.017,688 417.787,239	5	509.001,672 417.796,218	18.361
5	509.001,672 417.796,218	6	509.001,338 417.796,348	0.358

Punct început	X / Y	Punct sfârșit	X / Y	Lungime segment (** (m)
6	509.001,338 417.796,348	7	508.984,994 417.754,262	45.148
7	508.984,994 417.754,262	8	508.977,604 417.735,233	20.414
8	508.977,604 417.735,233	9	508.971,127 417.718,553	17.893
9	508.971,127 417.718,553	10	508.965,726 417.704,821	14.756
10	508.965,726 417.704,821	11	508.960,988 417.692,775	12.944
11	508.960,988 417.692,775	12	508.960,514 417.691,571	1.294
12	508.960,514 417.691,571	13	508.956,075 417.681,293	11.196
13	508.956,075 417.681,293	14	508.950,752 417.668,97	13.424
14	508.950,752 417.668,97	15	508.947,674 417.661,844	7.762
15	508.947,674 417.661,844	16	508.944,467 417.654,42	8.087
16	508.944,467 417.654,42	17	508.938,413 417.640,404	15.268
17	508.938,413 417.640,404	1	508.935,011 417.632,526	8.581

** Lungimile segmentelor sunt determinate în planul de proiecție Stereo 70 și sunt rotunjite la 1 milimetru.

*** Distanța dintre puncte este formată din segmente cumulate ce sunt mai mici decât valoarea 1 milimetru.

**DATE DESPRE IMOBILUL NR. 4201**

Oficiul de Cadastru și Publicitate Imobiliară ARGES
Biroul de Cadastru și Publicitate Imobiliară Campulung

A. Partea I. Descrierea imobilului

TEREN Extravilan

Adresa: Jud. Arges

Nr. Crt	Nr cadastral Nr. topografic	Suprafața* (mp)	Observații / Referințe
A1		2.489	Sector cadastral:46 Teren neimprejmuit;

B. Partea II. Proprietari și acte

Inscrieri privitoare la dreptul de proprietate și alte drepturi reale	Referințe
/	
Act Normativ nr. 7, din 13/03/1996 emis de PARLAMENT (art. 13 alin. 15);	
B1	A1
Inscrierea provizorie, drept de PROPRIETATE, dobandit prin Lege, cota actuala 1/1, cota initiala 1/1 1) COMUNA VALEA MARE PRAVAT, CIF:5010196	

C. Partea III. SARCINI .

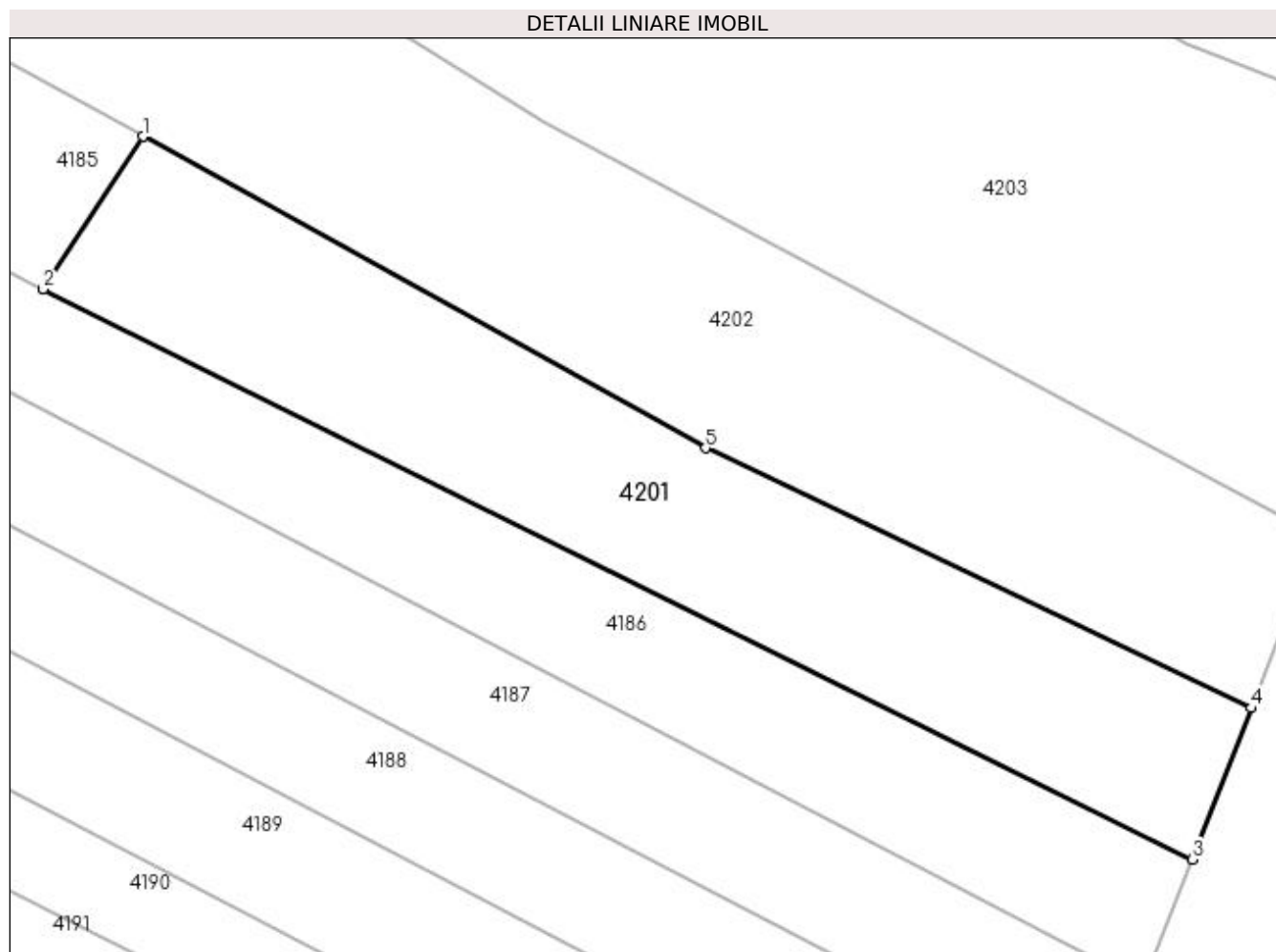
Inscrieri privind dezmembramintele dreptului de proprietate, drepturi reale de garanție și sarcini	Referințe
NU SUNT	

Anexa Nr. 1 La Partea I

Teren

Nr cadastral	Suprafața (mp)*	Observații / Referințe
	2.489	

* Suprafața este determinată în planul de proiecție Stereo 70.



Date referitoare la teren

Crt	Categorie folosință	Intra vilan	Suprafața (mp)	Tarla	Parcelă	Nr. topo	Observații / Referințe
1	pasune	NU	2.489	32	550,558	-	

Lungime Segmente

1) Valorile lungimilor segmentelor sunt obținute din proiecție în plan.

Punct început	X / Y	Punct sfârșit	X / Y	Lungime segment (** (m)
1	508.855,425 417.798,214	2	508.844,445 417.781,385	20.094
2	508.844,445 417.781,385	3	508.971,127 417.718,553	141.408
3	508.971,127 417.718,553	4	508.977,604 417.735,233	17.893
4	508.977,604 417.735,233	5	508.917,463 417.763,863	66.608
5	508.917,463 417.763,863	1	508.855,425 417.798,214	70.913

**** Lungimile segmentelor sunt determinate în planul de proiecţie Stereo 70 şi sunt rotunjite la 1 milimetru.**

***** Distanţa dintre puncte este formată din segmente cumulate ce sunt mai mici decât valoarea 1 milimetru.**

**DATE DESPRE IMOBILUL NR. 4202**

Oficiul de Cadastru și Publicitate Imobiliară ARGES
Biroul de Cadastru și Publicitate Imobiliară Campulung

A. Partea I. Descrierea imobilului

TEREN Extravilan

Adresa: Jud. Arges

Nr. Crt	Nr cadastral Nr. topografic	Suprafața* (mp)	Observații / Referințe
A1		4.630	Sector cadastral:46 Teren neimprejmuit;

B. Partea II. Proprietari și acte

Inscrieri privitoare la dreptul de proprietate și alte drepturi reale	Referințe
/	
Act Normativ nr. 7, din 13/03/1996 emis de PARLAMENT (art. 13 alin. 15);	
B1	A1
Inscrierea provizorie, drept de PROPRIETATE, dobandit prin Lege, cota actuala 1/1, cota initiala 1/1 1) COMUNA VALEA MARE PRAVAT, CIF:5010196	

C. Partea III. SARCINI .

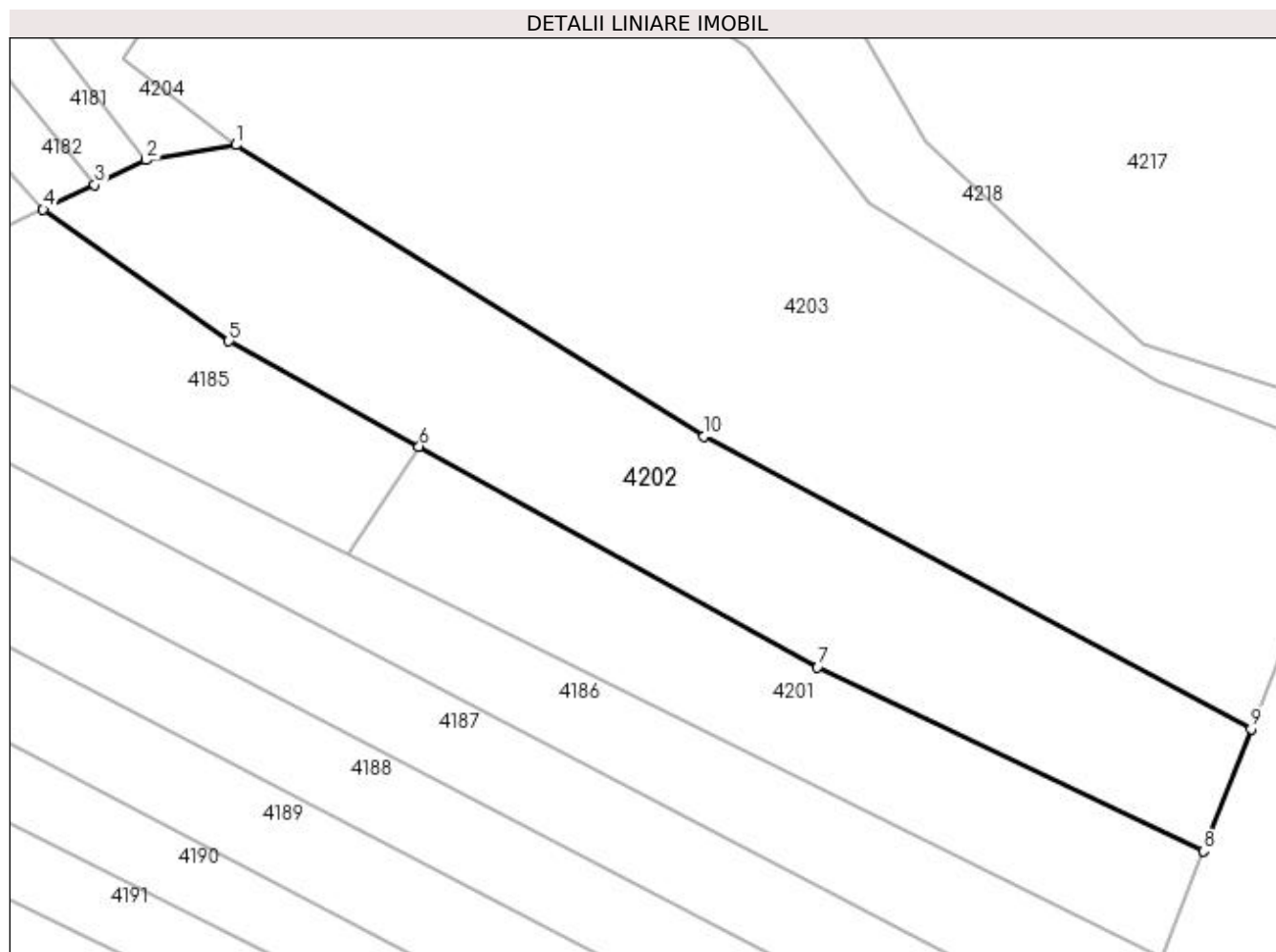
Inscrieri privind dezmembramintele dreptului de proprietate, drepturi reale de garanție și sarcini	Referințe
NU SUNT	

Anexa Nr. 1 La Partea I

Teren

Nr cadastral	Suprafața (mp)*	Observații / Referințe
	4.630	

* Suprafața este determinată în planul de proiecție Stereo 70.



Date referitoare la teren

Crt	Categorie folosință	Intra vilan	Suprafața (mp)	Tarla	Parcelă	Nr. topo	Observații / Referințe
1	pasune	NU	4.630	32	550,558	-	

Lungime Segmente

1) Valorile lungimilor segmentelor sunt obținute din proiecție în plan.

Punct început	X / Y	Punct sfârșit	X / Y	Lungime segment (** (m)
1	508.826,883 417.845,145	2	508.812,91 417.842,77	14.173
2	508.812,91 417.842,77	3	508.804,9 417.838,932	8.882
3	508.804,9 417.838,932	4	508.796,873 417.835,086	8.901
4	508.796,873 417.835,086	5	508.825,811 417.814,612	35.448
5	508.825,811 417.814,612	6	508.855,425 417.798,214	33.851

Punct început	X / Y	Punct sfârșit	X / Y	Lungime segment (** (m)
6	508.855,425 417.798,214	7	508.917,463 417.763,863	70.913
7	508.917,463 417.763,863	8	508.977,604 417.735,233	66.608
8	508.977,604 417.735,233	9	508.984,994 417.754,262	20.414
9	508.984,994 417.754,262	10	508.899,811 417.799,795	96.589
10	508.899,811 417.799,795	1	508.826,883 417.845,145	85.878

** Lungimile segmentelor sunt determinate în planul de proiecție Stereo 70 și sunt rotunjite la 1 milimetru.

*** Distanța dintre puncte este formată din segmente cumulate ce sunt mai mici decât valoarea 1 milimetru.

**DATE DESPRE IMOBILUL NR. 4203**

Oficiul de Cadastru și Publicitate Imobiliară ARGES
Biroul de Cadastru și Publicitate Imobiliară Campulung

A. Partea I. Descrierea imobilului

TEREN Extravilan

Nr. CF vechi:315
Nr. cadastral vechi:526

Adresa: Jud. Arges

Nr. Crt	Nr cadastral Nr. topografic	Suprafata* (mp)	Observatii / Referinte
A1	80545	9.643	Sector cadastral:46 Teren neimprejmuıt; PCT IN CAZAN

B. Partea II. Proprietari și acte

Inscrieri privitoare la dreptul de proprietate și alte drepturi reale		Referințe
4489 / 09/11/2004		
Act Notarial nr. 890, din 02/09/2004 emis de BNP IONESCU;		
B1	Intabulare, drept de PROPRIETATE, dobandit prin Succesiune, cota actuala 1/1, cota initiala 1/1 1) MATEIAS GHEORGHE , lipsă CNP <i>OBSERVATII: (provenita din conversia CF 315)</i>	A1

C. Partea III. SARCINI

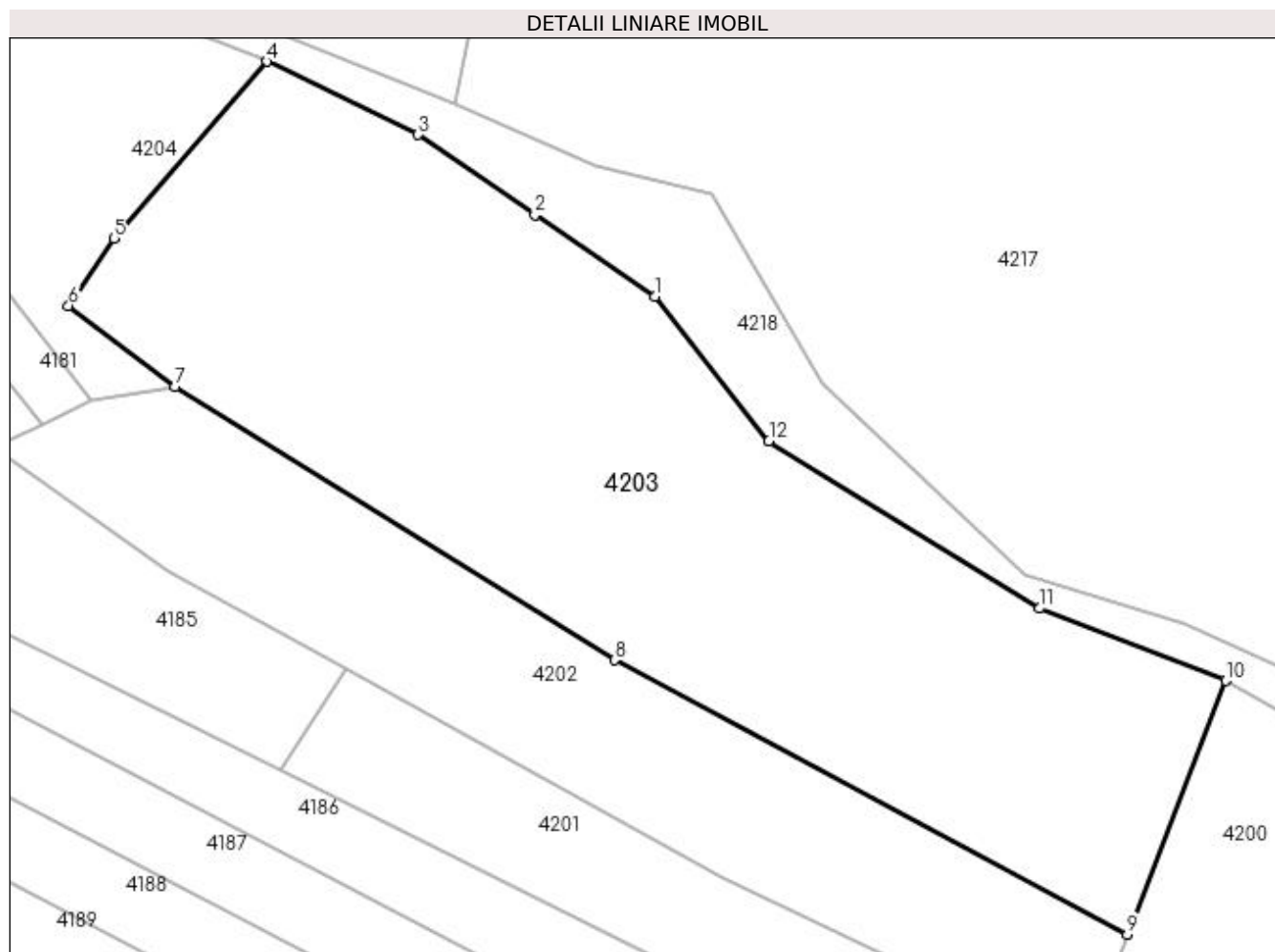
Inscrieri privind dezmembramintele dreptului de proprietate, drepturi reale de garanție și sarcini		Referințe
18314 / 14/12/2017		
Act Administrativ nr. 7/16/66981- proces verbal de sechestru, din 13/12/2017 emis de DGRFP PLOIESTI - SFM CAMPULUNG;		
C1	Intabulare, drept de IPOTECA LEGALA, Valoare:22377 LEI 1) AJPF ARGES-SERVICIUL FISCAL MUNICIPAL CAMPULUNG , CIF:5050522 <i>OBSERVATII: -sechestru, reprezentand creante recup. in urma atragerii rasp. solidare</i>	A1

Anexa Nr. 1 La Partea I

Teren

Nr cadastral	Suprafața (mp)*	Observații / Referințe
80545	9.643	PCT IN CAZAN

* Suprafața este determinată în planul de proiecție Stereo 70.



Date referitoare la teren

Crt	Categorie folosință	Intra vilan	Suprafața (mp)	Tarla	Parcelă	Nr. topo	Observații / Referințe
1	faneata	NU	9.643	32	550,558	-	

Lungime Segmente

1) Valorile lungimilor segmentelor sunt obținute din proiecție în plan.

Punct început	X / Y	Punct sfârșit	X / Y	Lungime segment (** (m)
1	508.906,54 417.860,165	2	508.886,646 417.873,648	24.033
2	508.886,646 417.873,648	3	508.867,226 417.887,007	23.571
3	508.867,226 417.887,007	4	508.842,125 417.899,135	27.877
4	508.842,125 417.899,135	5	508.816,769 417.869,736	38.823
5	508.816,769 417.869,736	6	508.809,176 417.858,617	13.464

Punct început	X / Y	Punct sfârșit	X / Y	Lungime segment (** (m)
6	508.809,176 417.858,617	7	508.826,883 417.845,145	22.249
7	508.826,883 417.845,145	8	508.899,811 417.799,795	85.878
8	508.899,811 417.799,795	9	508.984,994 417.754,262	96.589
9	508.984,994 417.754,262	10	509.001,338 417.796,348	45.148
10	509.001,338 417.796,348	11	508.970,434 417.808,349	33.152
11	508.970,434 417.808,349	12	508.925,462 417.836,147	52.87
12	508.925,462 417.836,147	1	508.906,54 417.860,165	30.576

** Lungimile segmentelor sunt determinate în planul de proiecție Stereo 70 și sunt rotunjite la 1 milimetru.

*** Distanța dintre puncte este formată din segmente cumulate ce sunt mai mici decât valoarea 1 milimetru.

**DATE DESPRE IMOBILUL NR. 4204**

Oficiul de Cadastru și Publicitate Imobiliară ARGES
Biroul de Cadastru și Publicitate Imobiliară Campulung

A. Partea I. Descrierea imobilului

TEREN Extravilan

Adresa: Jud. Arges

Nr. Crt	Nr cadastral Nr. topografic	Suprafața* (mp)	Observații / Referințe
A1		Din acte: 9.800 Masurata: 6.943	Sector cadastral:46 Teren neimprejmuit;

B. Partea II. Proprietari și acte

Inscrieri privitoare la dreptul de proprietate și alte drepturi reale		Referințe
/		
Act Normativ nr. 1705, din 29/11/2006 emis de GUVERNUL ROMÂNIEI (Hotărârea nr.76/26.01.2011 emisă de Guvernul României);		
B1	Intabulare, drept de PROPRIETATE, dobandit prin Lege, cota actuala 1/1, cota initiala 1/1 1) STATUL ROMÂN- DOMENIUL PUBLIC , CIF:999999999999, lipsă CUI	A1
Act Normativ nr. 46, din 19/03/2008 emis de PARLAMENT (Hotărâre nr. 229/04.03.2009 emisă de Guvernul Romaniei; AVIZ CTAS nr. 459/16.12.2019 emis de MINISTERUL MEDIULUI APELOR ȘI PĂDURILOR);		
B2	Intabulare, drept de ADMINISTRARE, dobandit prin Lege, cota actuala 1/1, cota initiala 1/1 1) REGIA NATIONALA A PADURILOR ROMSILVA- DIRECTIA SILVICA ARGES- OCOLUL SILVIC CAMPULUNG , CIF:13992482	A1

C. Partea III. SARCINI .

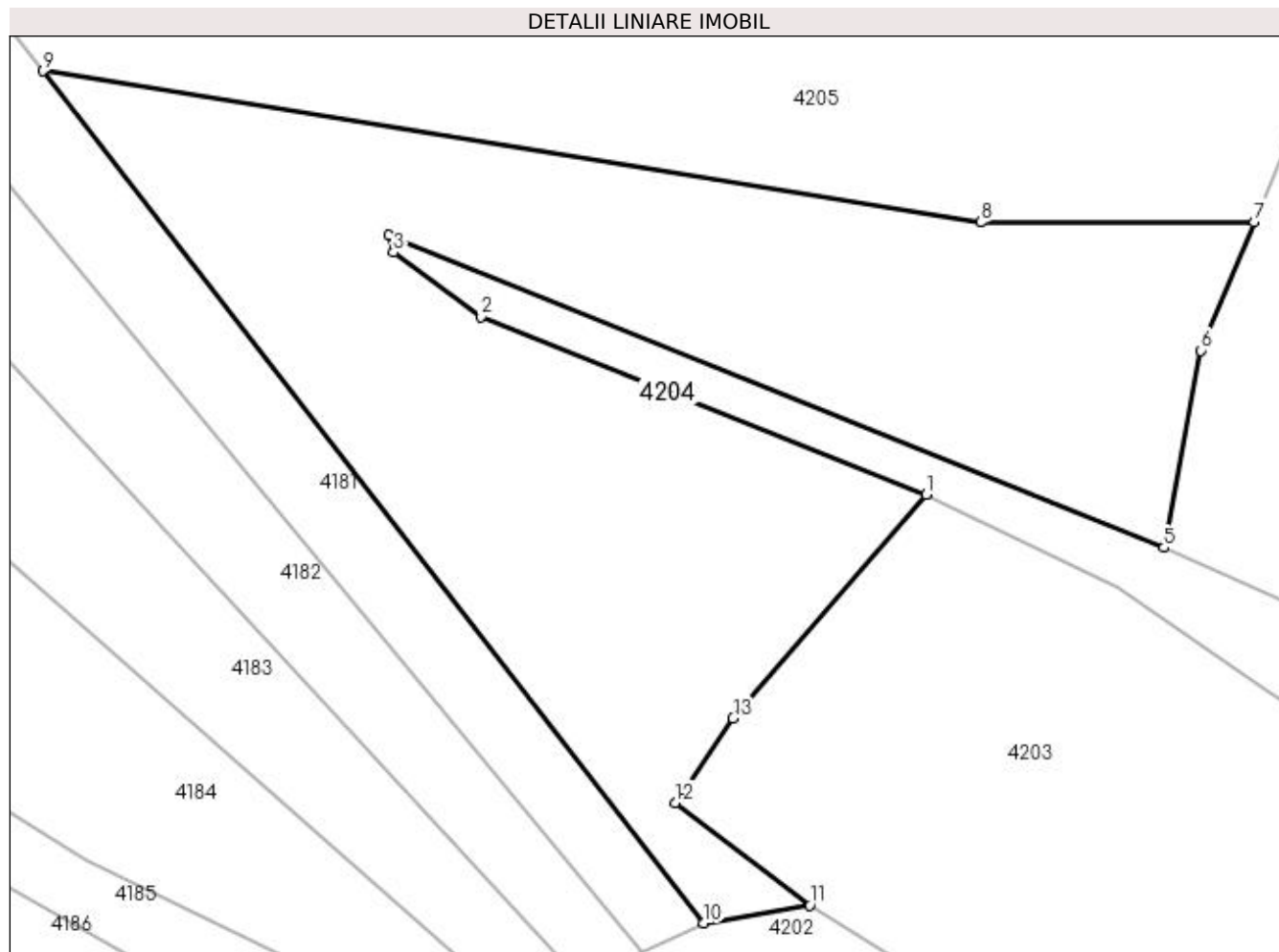
Inscrieri privind dezmembramintele dreptului de proprietate, drepturi reale de garanție și sarcini	Referințe
NU SUNT	

Anexa Nr. 1 La Partea I

Teren

Nr cadastral	Suprafața (mp)*	Observații / Referințe
	Din acte: 9.800	
	Masurata: 6.943	

* Suprafața este determinată în planul de proiecție Stereo 70.



Date referitoare la teren

Crt	Categorie folosință	Intravilan	Suprafața (mp)	Tarla	Parcelă	Nr. topo	Observații / Referințe
1	padure	NU	6.943	32	551,557	-	UP I si UA50

Lungime Segmente

1) Valorile lungimilor segmentelor sunt obținute din proiecție în plan.

Punct început	X / Y	Punct sfârșit	X / Y	Lungime segment (** (m)
1	508.842,125 417.899,135	2	508.783,638 417.922,483	62.975
2	508.783,638 417.922,483	3	508.772,123 417.930,935	14.284
3	508.772,123 417.930,935	4	508.771,47 417.933,248	2.403
4	508.771,47 417.933,248	5	508.873,429 417.892,13	109.938
5	508.873,429 417.892,13	6	508.878,302 417.918,036	26.36

Punct început	X / Y	Punct sfârșit	X / Y	Lungime segment (** (m)
6	508.878,302 417.918,036	7	508.885,266 417.934,964	18.304
7	508.885,266 417.934,964	8	508.849,324 417.934,895	35.942
8	508.849,324 417.934,895	9	508.726,08 417.954,795	124.84
9	508.726,08 417.954,795	10	508.812,91 417.842,77	141.736
10	508.812,91 417.842,77	11	508.826,883 417.845,145	14.173
11	508.826,883 417.845,145	12	508.809,176 417.858,617	22.249
12	508.809,176 417.858,617	13	508.816,769 417.869,736	13.464
13	508.816,769 417.869,736	1	508.842,125 417.899,135	38.823

** Lungimile segmentelor sunt determinate în planul de proiecție Stereo 70 și sunt rotunjite la 1 milimetru.

*** Distanța dintre puncte este formată din segmente cumulate ce sunt mai mici decât valoarea 1 milimetru.

**DATE DESPRE IMOBILUL NR. 4205**

Oficiul de Cadastru și Publicitate Imobiliară ARGES
Biroul de Cadastru și Publicitate Imobiliară Campulung

A. Partea I. Descrierea imobilului

TEREN Extravilan

Nr. CF vechi:840
Nr. cadastral vechi:1041

Adresa: Jud. Arges, sat Bilcești, punct "La Biserică "

Nr. Crt	Nr cadastral Nr. topografic	Suprafata* (mp)	Observații / Referințe
A1	81993	29.796	Sector cadastral:46 Teren neimprejmuit;

B. Partea II. Proprietari și acte

Inscrieri privitoare la dreptul de proprietate și alte drepturi reale		Referințe
1178 / 05/02/2008		
Act Administrativ nr. 145, din 27/02/2007 emis de Comisia Județeană pentru stabilirea dreptului de p;		
B1	Intabulare, drept de PROPRIETATE, dobândit prin Reconstituire, cota actuala 1/1, cota initiala 1/1	A1
	1) RUSANU ANCA - DANIELA 2) ANASTASE RUSANU DANA MARIA	

C. Partea III. SARCINI .

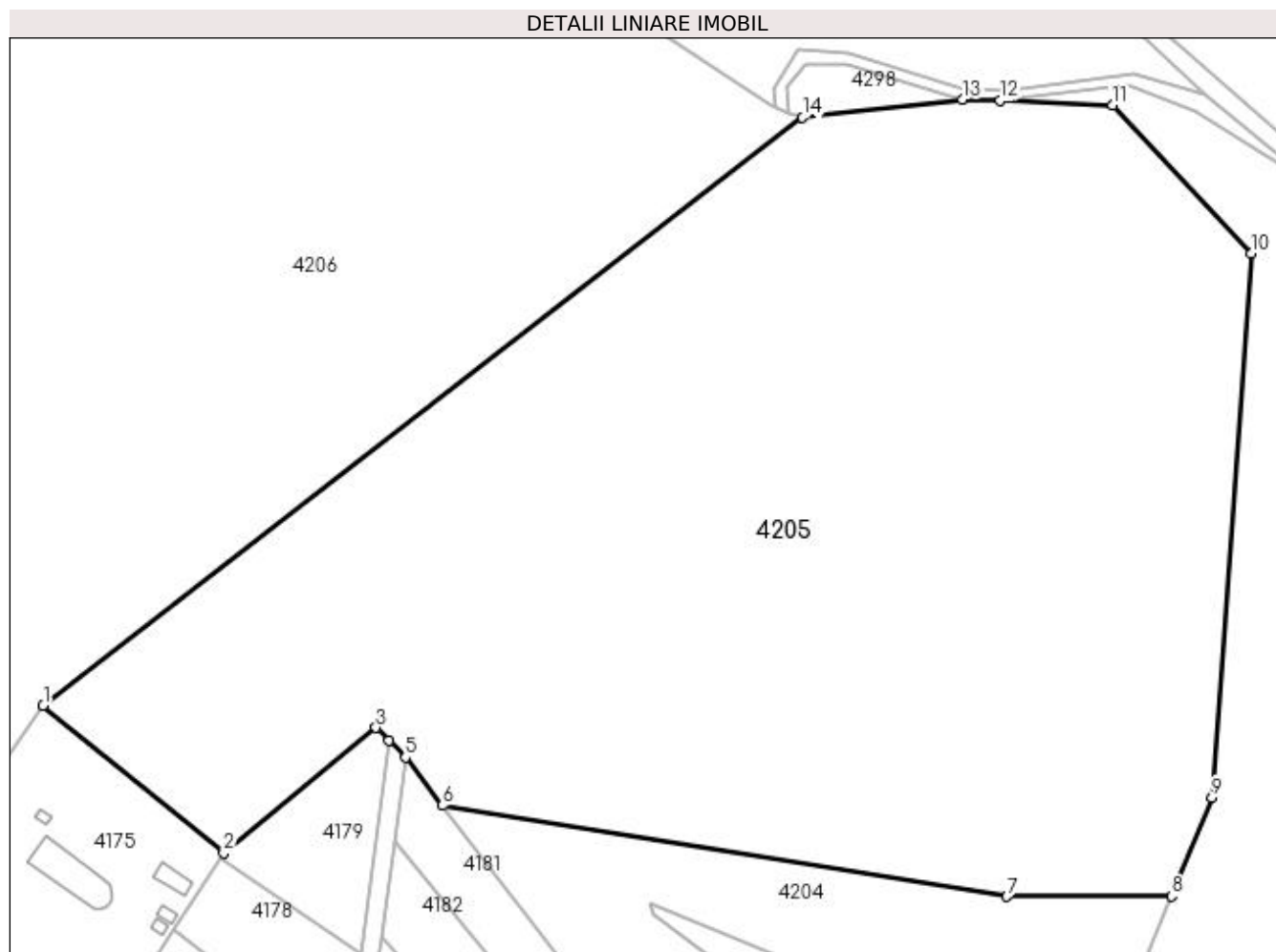
Inscrieri privind dezmembramintele dreptului de proprietate, drepturi reale de garanție și sarcini	Referințe
NU SUNT	

Anexa Nr. 1 La Partea I

Teren

Nr cadastral	Suprafața (mp)*	Observații / Referințe
81993	29.796	

* Suprafața este determinată în planul de proiecție Stereo 70.



Date referitoare la teren

Crt	Categorie folosință	Intra vilan	Suprafața (mp)	Tarla	Parcelă	Nr. topo	Observații / Referințe
1	padure	NU	29.796	32	553-555,557	-	UP I si UA 50

Lungime Segmente

1) Valorile lungimilor segmentelor sunt obținute din proiecție în plan.

Punct început	X / Y	Punct sfârșit	X / Y	Lungime segment (** (m)
1	508.638,784 417.976,659	2	508.678,249 417.944,391	50.978
2	508.678,249 417.944,391	3	508.711,503 417.971,77	43.075
3	508.711,503 417.971,77	4	508.714,38 417.968,93	4.043
4	508.714,38 417.968,93	5	508.717,93 417.965,31	5.07
5	508.717,93 417.965,31	6	508.726,08 417.954,795	13.304

Punct început	X / Y	Punct sfârșit	X / Y	Lungime segment (** (m)
6	508.726,08 417.954,795	7	508.849,324 417.934,895	124.84
7	508.849,324 417.934,895	8	508.885,266 417.934,964	35.942
8	508.885,266 417.934,964	9	508.894,159 417.956,579	23.373
9	508.894,159 417.956,579	10	508.902,698 418.075,294	119.022
10	508.902,698 418.075,294	11	508.872,377 418.107,78	44.438
11	508.872,377 418.107,78	12	508.847,889 418.108,696	24.505
12	508.847,889 418.108,696	13	508.839,643 418.109,004	8.252
13	508.839,643 418.109,004	14	508.804,74 418.105,0	35.132
14	508.804,74 418.105,0	1	508.638,784 417.976,659	209.792

** Lungimile segmentelor sunt determinate în planul de proiecție Stereo 70 și sunt rotunjite la 1 milimetru.

*** Distanța dintre puncte este formată din segmente cumulate ce sunt mai mici decât valoarea 1 milimetru.

**DATE DESPRE IMOBILUL NR. 4206**

Oficiul de Cadastru și Publicitate Imobiliară ARGES
Biroul de Cadastru și Publicitate Imobiliară Campulung

A. Partea I. Descrierea imobilului

TEREN Extravilan

Nr. CF vechi:439
Nr. cadastral vechi:633.

Adresa: Jud. Arges, sat Bilcesti, UP I, UA 50, pct La Biserica

Nr. Crt	Nr cadastral Nr. topografic	Suprafața* (mp)	Observații / Referințe
A1	81892	31.348	Sector cadastral:46 Teren neimprejmuit;

B. Partea II. Proprietari și acte

Inscrieri privitoare la dreptul de proprietate și alte drepturi reale		Referințe
3379 / 28/06/2005		
Act Notarial nr. 1522, din 24/06/2005 emis de notar public Ionescu Cornelia;		
B1	Intabulare, drept de PROPRIETATE, dobandit prin Conventie, cota actuala 1/1, cota initiala 1/1 1) ZAH IOSEFINA-AURORA, vaduva	A1

C. Partea III. SARCINI .

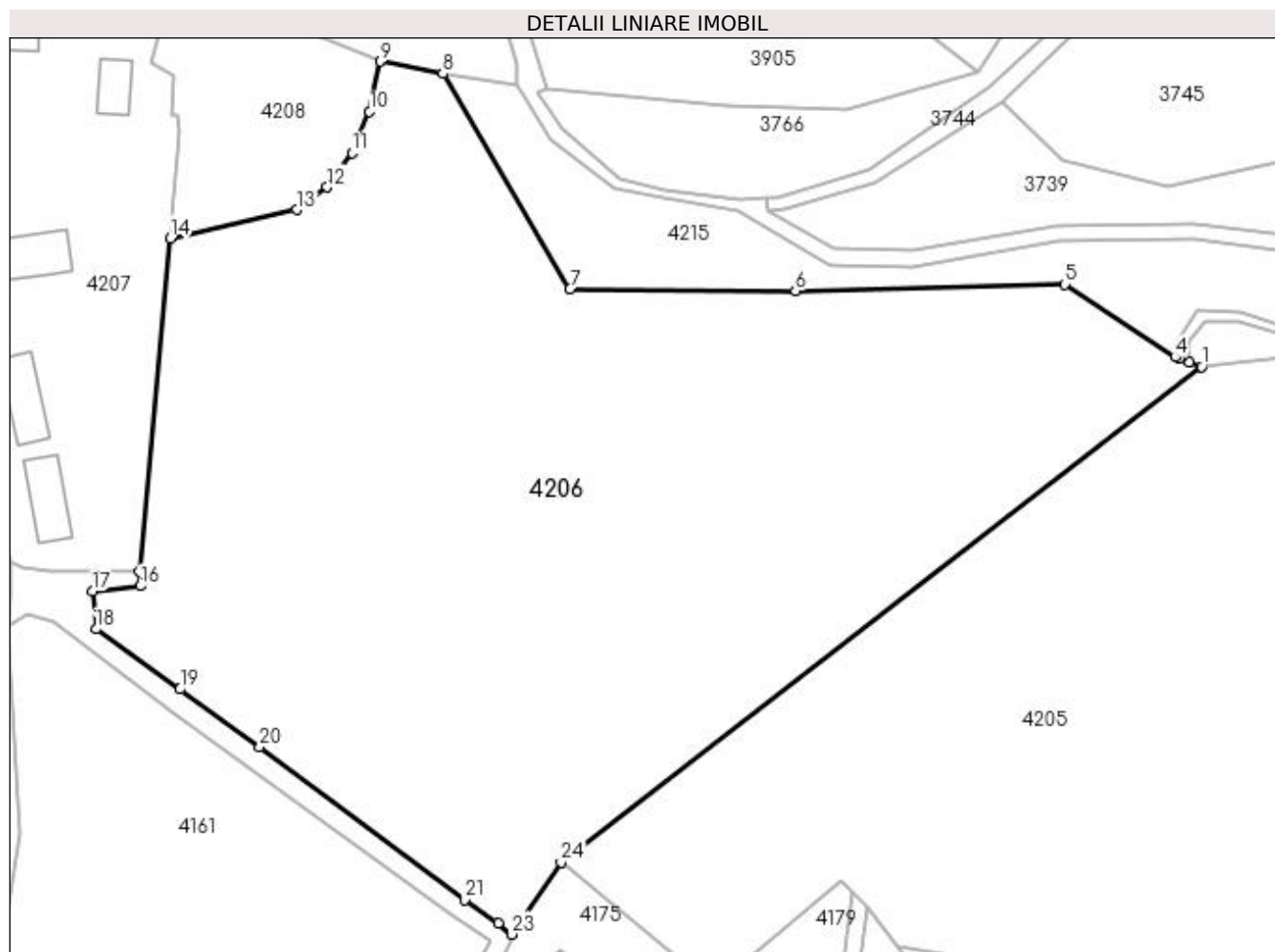
Inscrieri privind dezmembramintele dreptului de proprietate, drepturi reale de garanție și sarcini	Referințe
NU SUNT	

Anexa Nr. 1 La Partea I

Teren

Nr cadastral	Suprafața (mp)*	Observații / Referințe
81892	31.348	

* Suprafața este determinată în planul de proiecție Stereo 70.



Date referitoare la teren

Crt	Categorie folosință	Intra vilan	Suprafața (mp)	Tarla	Parcelă	Nr. topo	Observații / Referințe
1	padure	NU	31.348	32	553-555	-	UP I, UA 50

Lungime Segmente

1) Valorile lungimilor segmentelor sunt obținute din proiecție în plan.

Punct început	X / Y	Punct sfârșit	X / Y	Lungime segment (** (m)
1	508.804,74 418.105,0	2	508.801,576 418.106,114	3.354
3	508.798,851 418.107,073	4	508.797,794 418.107,445	1.121
5	508.769,262 418.126,316	6	508.699,52 418.124,61	69.763
7	508.641,073 418.125,134	8	508.608,184 418.180,804	64.659
9	508.591,862 418.183,991	10	508.589,16 418.171,039	13.231

Punct început	X / Y	Punct sfârșit	X / Y	Lungime segment (** (m)
2	508.801,576 418.106,114	3	508.798,851 418.107,073	2.889
4	508.797,794 418.107,445	5	508.769,262 418.126,316	34.208
6	508.699,52 418.124,61	7	508.641,073 418.125,134	58.449
8	508.608,184 418.180,804	9	508.591,862 418.183,991	16.63
10	508.589,16 418.171,039	11	508.584,61 418.160,319	11.646

Punct început	X / Y	Punct sfârșit	X / Y	Lungime segment (** (m)
11	508.584,61 418.160,319	12	508.578,19 418.151,478	10.926
13	508.570,268 418.145,631	14	508.537,597 418.138,266	33.491
15	508.529,637 418.052,062	16	508.529,785 418.048,228	3.837
17	508.517,373 418.046,815	18	508.518,31 418.037,071	9.789
19	508.540,113 418.021,51	20	508.560,741 418.006,598	25.454
21	508.613,763 417.967,004	22	508.622,521 417.960,907	10.671
23	508.626,011 417.958,028	24	508.638,784 417.976,659	22.589

Punct început	X / Y	Punct sfârșit	X / Y	Lungime segment (** (m)
12	508.578,19 418.151,478	13	508.570,268 418.145,631	9.846
14	508.537,597 418.138,266	15	508.529,637 418.052,062	86.571
16	508.529,785 418.048,228	17	508.517,373 418.046,815	12.492
18	508.518,31 418.037,071	19	508.540,113 418.021,51	26.786
20	508.560,741 418.006,598	21	508.613,763 417.967,004	66.174
22	508.622,521 417.960,907	23	508.626,011 417.958,028	4.524
24	508.638,784 417.976,659	1	508.804,74 418.105,0	209.792

** Lungimile segmentelor sunt determinate în planul de proiecție Stereo 70 și sunt rotunjite la 1 milimetru.

*** Distanța dintre puncte este formată din segmente cumulate ce sunt mai mici decât valoarea 1 milimetru.

**DATE DESPRE IMOBILUL NR. 4207**

Oficiul de Cadastru și Publicitate Imobiliară ARGES
Biroul de Cadastru și Publicitate Imobiliară Campulung

A. Partea I. Descrierea imobilului

TEREN Intravilan

Adresa: Loc. Colnic, Jud. Arges

Nr. Crt	Nr cadastral Nr. topografic	Suprafața* (mp)	Observații / Referințe
A1		7.892	Sector cadastral:46 Teren neimprijmit;

Construcții

Crt	Nr cadastral Nr. topografic	Adresa	Observații / Referințe
A1.1		Loc. Colnic, Jud. Arges	Nr. niveluri:1; S. construita la sol:214 mp; S. construita desfasurata:214 mp;
A1.2		Loc. Colnic, Jud. Arges	Nr. niveluri:1; S. construita la sol:38 mp; S. construita desfasurata:38 mp;
A1.3		Loc. Colnic, Jud. Arges	Nr. niveluri:1; S. construita la sol:118 mp; S. construita desfasurata:118 mp;
A1.4		Loc. Colnic, Jud. Arges	Nr. niveluri:1; S. construita la sol:295 mp; S. construita desfasurata:295 mp;
A1.5		Loc. Colnic, Jud. Arges	Nr. niveluri:1; S. construita la sol:195 mp; S. construita desfasurata:195 mp;
A1.6		Loc. Colnic, Jud. Arges	Nr. niveluri:1; S. construita la sol:187 mp; S. construita desfasurata:187 mp;

B. Partea II. Proprietari și acte

Inscrieri privitoare la dreptul de proprietate și alte drepturi reale		Referințe
/		
Act Normativ nr. 7, din 13/03/1996 emis de PARLAMENT (art. 13 alin. 15);		
B1	Inscrierea provizorie, drept de PROPRIETATE, dobandit prin Lege, cota actuala 1/1, cota initiala 1/1 1) COMUNA VALEA MARE PRAVAT, CIF:5010196	A1, A1.1, A1.2, A1.3, A1.4, A1.5, A1.6

C. Partea III. SARCINI .

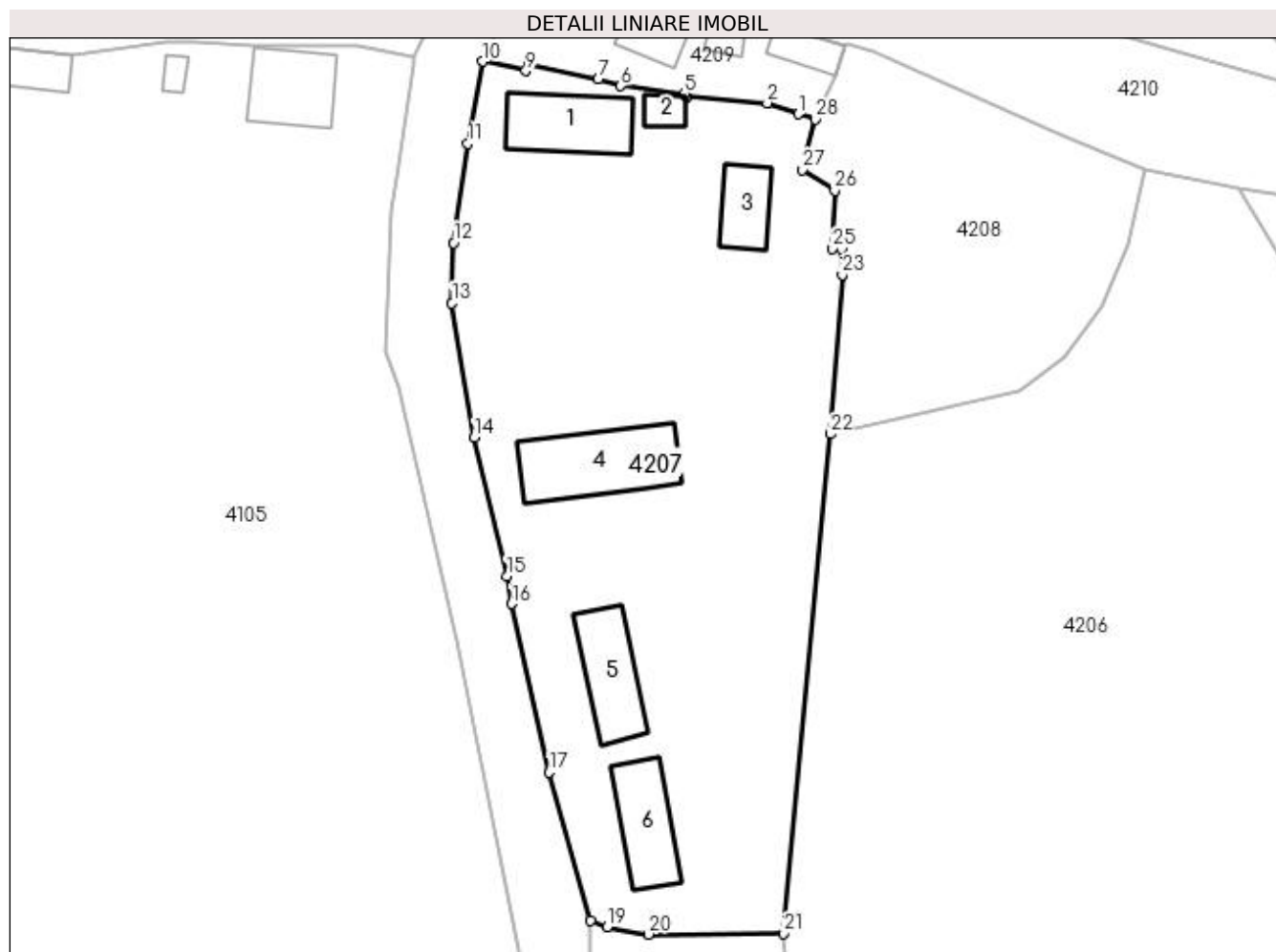
Inscrieri privind dezmembramintele dreptului de proprietate, drepturi reale de garanție și sarcini	Referințe
NU SUNT	

Anexa Nr. 1 La Partea I

Teren

Nr cadastral	Suprafața (mp)*	Observații / Referințe
	7.892	

* Suprafața este determinată în planul de proiecție Stereo 70.



Date referitoare la teren

Crt	Categorie folosință	Intra vilan	Suprafața (mp)	Tarla	Parcelă	Nr. topo	Observații / Referințe
1	curți constructii	DA	7.892	5	60,61	-	

Date referitoare la construcții

Crt	Număr	Destinație construcție	Supraf. (mp)	Situație juridică	Observații / Referințe
A1.1		constructii anexa	214	Cu acte	Nr. niveluri:1; S. construita la sol:214 mp; S. construita desfasurata:214 mp;
A1.2		constructii anexa	38	Cu acte	Nr. niveluri:1; S. construita la sol:38 mp; S. construita desfasurata:38 mp;
A1.3		constructii anexa	118	Cu acte	Nr. niveluri:1; S. construita la sol:118 mp; S. construita desfasurata:118 mp;
A1.4		constructii anexa	295	Cu acte	Nr. niveluri:1; S. construita la sol:295 mp; S. construita desfasurata:295 mp;
A1.5		constructii anexa	195	Cu acte	Nr. niveluri:1; S. construita la sol:195 mp; S. construita desfasurata:195 mp;
A1.6		constructii anexa	187	Cu acte	Nr. niveluri:1; S. construita la sol:187 mp; S. construita desfasurata:187 mp;

Lungime Segmente

1) Valorile lungimilor segmentelor sunt obținute din proiecție în plan.

Punct început	X / Y	Punct sfârșit	X / Y	Lungime segment (** (m)
1	508.532,134 418.193,526	2	508.526,756 418.195,403	5.696
3	508.512,925 418.196,465	4	508.512,715 418.196,624	0.263
5	508.512,487 418.197,035	6	508.501,449 418.198,355	11.117
7	508.497,575 418.199,494	8	508.485,512 418.202,185	12.36
9	508.485,061 418.200,981	10	508.477,628 418.202,581	7.603
11	508.475,076 418.188,436	12	508.472,594 418.171,279	17.336
13	508.472,296 418.160,901	14	508.476,153 418.137,649	23.57
15	508.481,819 418.113,75	16	508.482,65 418.108,956	4.865
17	508.489,108 418.079,836	18	508.496,232 418.054,271	26.539
19	508.499,087 418.053,126	20	508.506,213 418.051,877	7.235
21	508.529,637 418.052,062	22	508.537,597 418.138,266	86.571
23	508.539,725 418.165,774	24	508.539,627 418.170,205	4.432
25	508.537,967 418.170,271	26	508.538,431 418.180,272	10.012
27	508.532,776 418.183,865	28	508.535,075 418.192,579	9.012

Punct început	X / Y	Punct sfârșit	X / Y	Lungime segment (** (m)
2	508.526,756 418.195,403	3	508.512,925 418.196,465	13.872
4	508.512,715 418.196,624	5	508.512,487 418.197,035	0.47
6	508.501,449 418.198,355	7	508.497,575 418.199,494	4.038
8	508.485,512 418.202,185	9	508.485,061 418.200,981	1.286
10	508.477,628 418.202,581	11	508.475,076 418.188,436	14.373
12	508.472,594 418.171,279	13	508.472,296 418.160,901	10.382
14	508.476,153 418.137,649	15	508.481,819 418.113,75	24.561
16	508.482,65 418.108,956	17	508.489,108 418.079,836	29.828
18	508.496,232 418.054,271	19	508.499,087 418.053,126	3.076
20	508.506,213 418.051,877	21	508.529,637 418.052,062	23.425
22	508.537,597 418.138,266	23	508.539,725 418.165,774	27.59
24	508.539,627 418.170,205	25	508.537,967 418.170,271	1.661
26	508.538,431 418.180,272	27	508.532,776 418.183,865	6.7
28	508.535,075 418.192,579	1	508.532,134 418.193,526	3.09

** Lungimile segmentelor sunt determinate în planul de proiecție Stereo 70 și sunt rotunjite la 1 milimetru.

*** Distanța dintre puncte este formată din segmente cumulate ce sunt mai mici decât valoarea 1 milimetru.

**DATE DESPRE IMOBILUL NR. 4208**

Oficiul de Cadastru și Publicitate Imobiliară ARGES
Biroul de Cadastru și Publicitate Imobiliară Campulung

A. Partea I. Descrierea imobilului

TEREN Extravilan

Adresa: Jud. Arges

Nr. Crt	Nr cadastral Nr. topografic	Suprafața* (mp)	Observații / Referințe
A1		2.546	Sector cadastral:46 Teren neimprejmuit;

B. Partea II. Proprietari și acte

Inscrieri privitoare la dreptul de proprietate și alte drepturi reale		Referințe
/		
Act Normativ nr. 7, din 13/03/1996 emis de PARLAMENT (art. 13 alin. 15);		
B1	Inscrierea provizorie, drept de PROPRIETATE, dobandit prin Lege, cota actuala 1/1, cota initiala 1/1 1) COMUNA VALEA MARE PRAVAT, CIF:5010196	A1

C. Partea III. SARCINI .

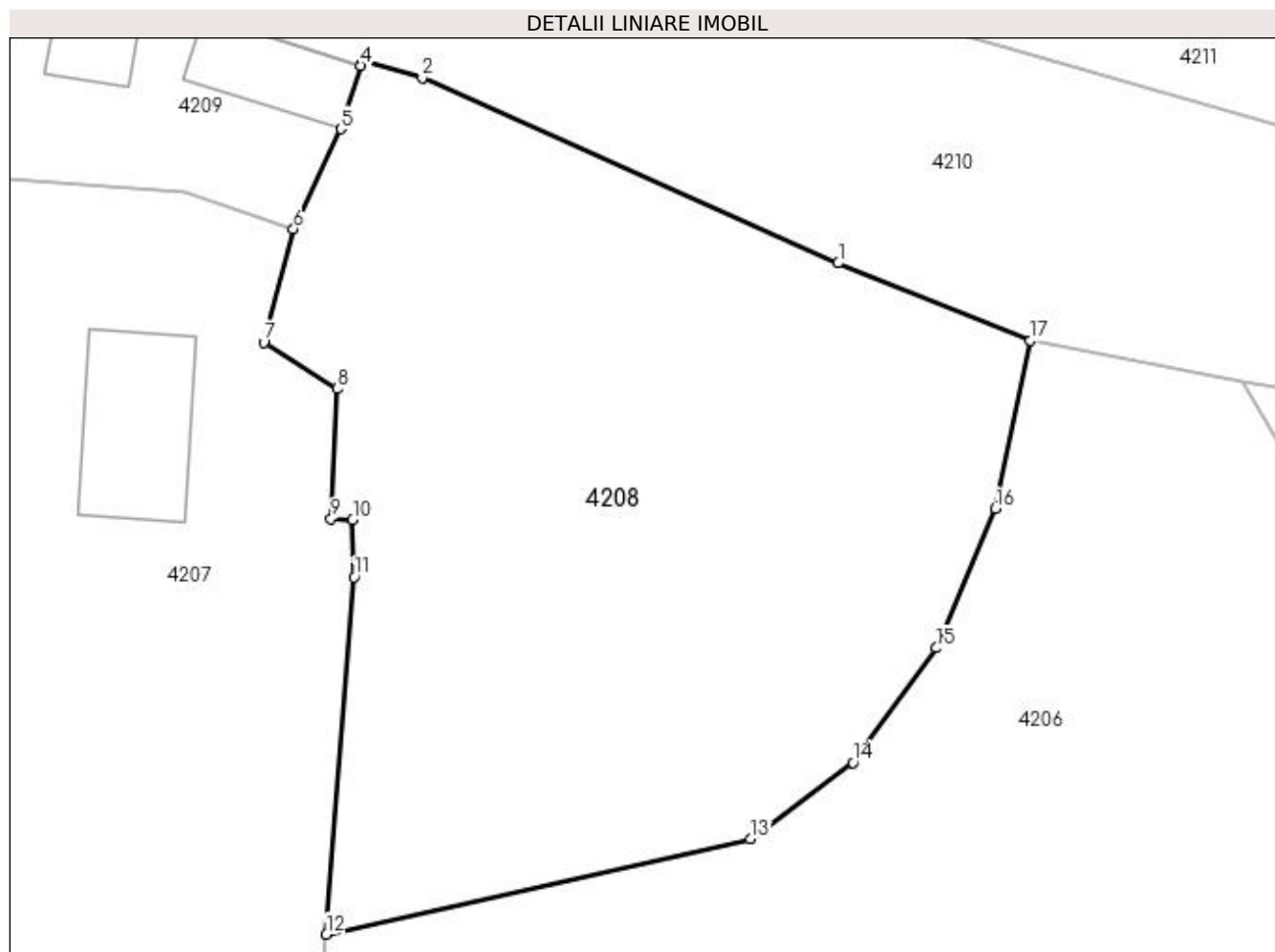
Inscrieri privind dezmembramintele dreptului de proprietate, drepturi reale de garanție și sarcini	Referințe
NU SUNT	

Anexa Nr. 1 La Partea I

Teren

Nr cadastral	Suprafața (mp)*	Observații / Referințe
	2.546	

* Suprafața este determinată în planul de proiecție Stereo 70.



Date referitoare la teren

Crt	Categorie folosință	Intravilan	Suprafața (mp)	Tarla	Parcelă	Nr. topo	Observații / Referințe
1	pasune	NU	2.546	32	553	-	

Lungime Segmente

1) Valorile lungimilor segmentelor sunt obținute din proiecție în plan.

Punct început	X / Y	Punct sfârșit	X / Y	Lungime segment (** (m)
1	508.577,046 418.189,954	2	508.544,999 418.204,226	35.081
2	508.544,999 418.204,226	3	508.540,369 418.205,487	4.799
3	508.540,369 418.205,487	4	508.540,267 418.205,185	0.319
4	508.540,267 418.205,185	5	508.538,712 418.200,28	5.146
5	508.538,712 418.200,28	6	508.535,075 418.192,579	8.517

Punct început	X / Y	Punct sfârșit	X / Y	Lungime segment (** (m)
6	508.535,075 418.192,579	7	508.532,776 418.183,865	9.012
7	508.532,776 418.183,865	8	508.538,431 418.180,272	6.7
8	508.538,431 418.180,272	9	508.537,967 418.170,271	10.012
9	508.537,967 418.170,271	10	508.539,627 418.170,205	1.661
10	508.539,627 418.170,205	11	508.539,725 418.165,774	4.432
11	508.539,725 418.165,774	12	508.537,597 418.138,266	27.59
12	508.537,597 418.138,266	13	508.570,268 418.145,631	33.491
13	508.570,268 418.145,631	14	508.578,19 418.151,478	9.846
14	508.578,19 418.151,478	15	508.584,61 418.160,319	10.926
15	508.584,61 418.160,319	16	508.589,16 418.171,039	11.646
16	508.589,16 418.171,039	17	508.591,862 418.183,991	13.231
17	508.591,862 418.183,991	1	508.577,046 418.189,954	15.971

** Lungimile segmentelor sunt determinate în planul de proiecție Stereo 70 și sunt rotunjite la 1 milimetru.

*** Distanța dintre puncte este formată din segmente cumulate ce sunt mai mici decât valoarea 1 milimetru.

**DATE DESPRE IMOBILUL NR. 4209**

Oficiul de Cadastru și Publicitate Imobiliară ARGES
Biroul de Cadastru și Publicitate Imobiliară Campulung

A. Partea I. Descrierea imobilului

TEREN Intravilan

Adresa: Loc. Colnic, Nr. 55a, Jud. Arges

Nr. Crt	Nr cadastral Nr. topografic	Suprafața* (mp)	Observații / Referințe
A1	81062	Din acte: 770 Masurata: 792	Sector cadastral:46 Teren imprejmuit;

Construcții

Crt	Nr cadastral Nr. topografic	Adresa	Observații / Referințe
A1.1	81062-C1	Loc. Colnic, Nr. 55a, Jud. Arges	Nr. niveluri:2; S. construita la sol:104 mp; S. construita desfasurata:208 mp; CASA CONSTRUITA IN 1987.
A1.2		Loc. Colnic, Nr. 55a, Jud. Arges	Nr. niveluri:1; S. construita la sol:34 mp; S. construita desfasurata:34 mp;
A1.3		Loc. Colnic, Nr. 55a, Jud. Arges	Nr. niveluri:1; S. construita la sol:65 mp; S. construita desfasurata:65 mp;

B. Partea II. Proprietari și acte

Inscrieri privitoare la dreptul de proprietate și alte drepturi reale	Referințe
4721 / 22/04/2014	
Act Notarial nr. 1765, din 21/04/1993 emis de NOTARIATUL DE STAT LOCAL CAMPULUNG (act administrativ nr. 1607/15-04-2014 emis de PRIMARIA VALEA MARE PRAVAT; act administrativ nr. 1608/16-04-2014 emis de PRIMARIA VALEA MARE PRAVAT; act administrativ nr. 2152/26.05.2014 emis de PRIMARIA VALEA MARE PRAVAT);	
B1	Intabulare, drept de PROPRIETATE, dobandit prin Conventie, cota actuala 1/1, cota initiala 1/1 1) CONSTANTIN NICOLAE 2) CONSTANTIN STEFANIA, sotii
/	
Act Normativ nr. 7, din 13/03/1996 emis de PARLAMENT (art. 12 alin. 16);	
B2	Intabulare, drept de PROPRIETATE, dobandit prin Construire, cota actuala 1/1, cota initiala 1/1 1) CONSTANTIN STEFANIA 2) CONSTANTIN NICOLAE

C. Partea III. SARCINI .

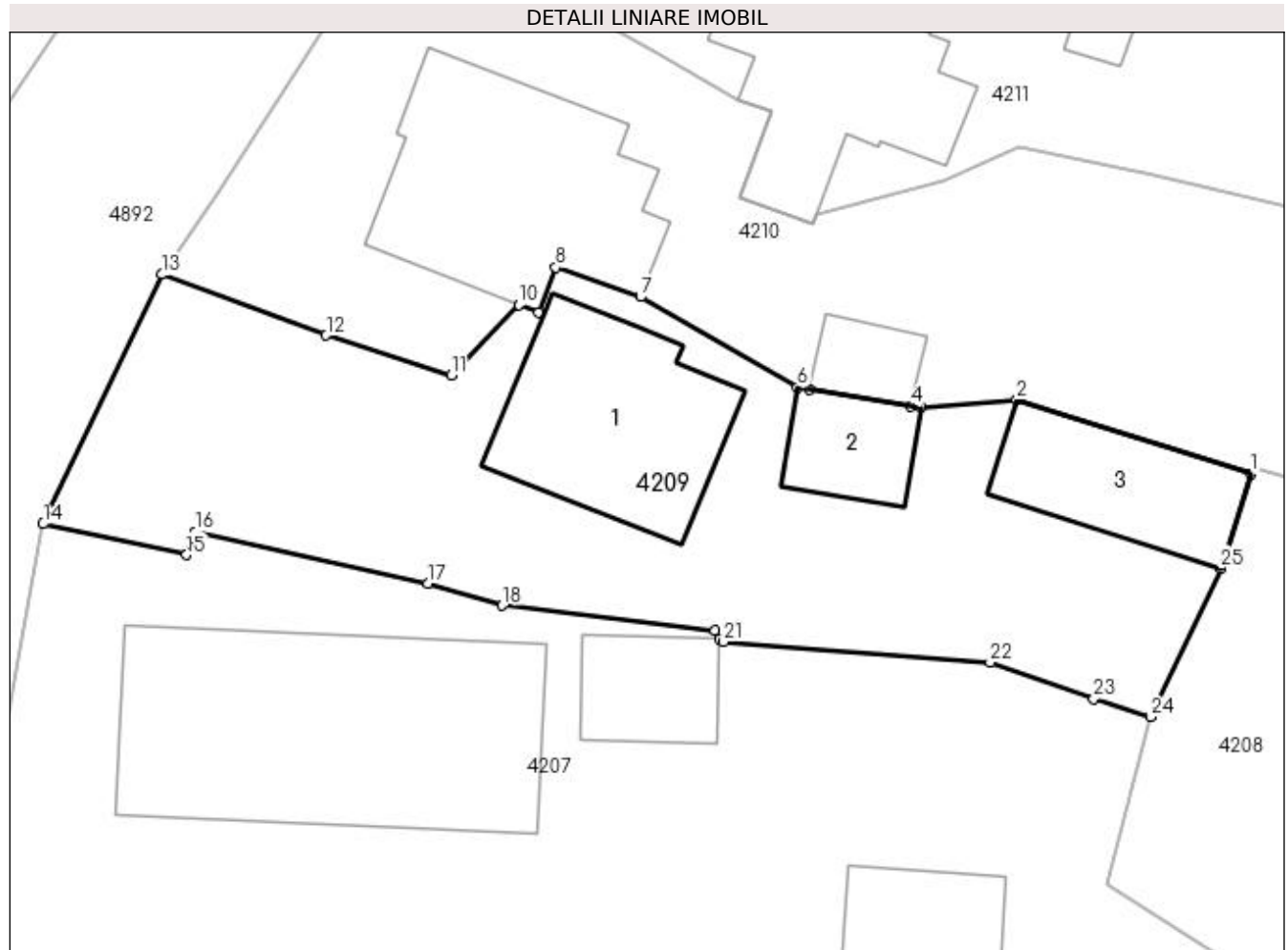
Inscrieri privind dezmembramintele dreptului de proprietate, drepturi reale de garanție și sarcini	Referințe
NU SUNT	

Anexa Nr. 1 La Partea I

Teren

Nr cadastral	Suprafața (mp)*	Observații / Referințe
81062	Din acte: 770 Masurata: 792	

* Suprafața este determinată în planul de proiecție Stereo 70.



Date referitoare la teren

Crt	Categorie folosință	Intra vilan	Suprafața (mp)	Tarla	Parcelă	Nr. topo	Observații / Referințe
1	curți constructii	DA	792	5	162,163	-	

Date referitoare la construcții

Crt	Număr	Destinație construcție	Supraf. (mp)	Situație juridică	Observații / Referințe
A1.1	81062-C1	construcții de locuințe	104	Cu acte	Nr. niveluri:2; S. construita la sol:104 mp; S. construita desfasurata:208 mp; CASA CONSTRUITA IN 1987.
A1.2		construcții anexa	34	Cu acte	Nr. niveluri:1; S. construita la sol:34 mp; S. construita desfasurata:34 mp;
A1.3		construcții anexa	65	Cu acte	Nr. niveluri:1; S. construita la sol:65 mp; S. construita desfasurata:65 mp;

Lungime Segmente

1) Valorile lungimilor segmentelor sunt obținute din proiecție în plan.

Punct început	X / Y	Punct sfârșit	X / Y	Lungime segment (** (m)	Punct început	X / Y	Punct sfârșit	X / Y	Lungime segment (** (m)
1	508.540,267 418.205,185	2	508.528,142 418.209,03	12.72	2	508.528,142 418.209,03	3	508.523,171 418.208,612	4.989

Punct început	X / Y	Punct sfârșit	X / Y	Lungime segment (** (m))
3	508.523,171 418.208,612	4	508.522,645 418.208,698	0.533
5	508.517,383 418.209,549	6	508.516,757 418.209,65	0.634
7	508.508,618 418.214,358	8	508.504,228 418.215,88	4.646
9	508.503,347 418.213,534	10	508.502,32 418.213,928	1.1
11	508.498,79 418.210,287	12	508.492,316 418.212,362	6.798
13	508.483,799 418.215,513	14	508.477,628 418.202,581	14.329
15	508.485,061 418.200,981	16	508.485,512 418.202,185	1.286
17	508.497,575 418.199,494	18	508.501,449 418.198,355	4.038
19	508.512,487 418.197,035	20	508.512,715 418.196,624	0.47
21	508.512,925 418.196,465	22	508.526,756 418.195,403	13.872
23	508.532,134 418.193,526	24	508.535,075 418.192,579	3.09
25	508.538,712 418.200,28	1	508.540,267 418.205,185	5.146

Punct început	X / Y	Punct sfârșit	X / Y	Lungime segment (** (m))
4	508.522,645 418.208,698	5	508.517,383 418.209,549	5.33
6	508.516,757 418.209,65	7	508.508,618 418.214,358	9.403
8	508.504,228 418.215,88	9	508.503,347 418.213,534	2.506
10	508.502,32 418.213,928	11	508.498,79 418.210,287	5.071
12	508.492,316 418.212,362	13	508.483,799 418.215,513	9.081
14	508.477,628 418.202,581	15	508.485,061 418.200,981	7.603
16	508.485,512 418.202,185	17	508.497,575 418.199,494	12.36
18	508.501,449 418.198,355	19	508.512,487 418.197,035	11.117
20	508.512,715 418.196,624	21	508.512,925 418.196,465	0.263
22	508.526,756 418.195,403	23	508.532,134 418.193,526	5.696
24	508.535,075 418.192,579	25	508.538,712 418.200,28	8.517

** Lungimile segmentelor sunt determinate în planul de proiecție Stereo 70 și sunt rotunjite la 1 milimetru.

*** Distanța dintre puncte este formată din segmente cumulate ce sunt mai mici decât valoarea 1 milimetru.

**DATE DESPRE IMOBILUL NR. 4210**

Oficiul de Cadastru și Publicitate Imobiliară ARGES
Biroul de Cadastru și Publicitate Imobiliară Campulung

A. Partea I. Descrierea imobilului

TEREN Necunoscut

Nr. CF vechi:250
Nr. cadastral vechi:262

Adresa: Loc. Colnic, Jud. Arges, pct Caminul Casei, sat Bilcesti-Colnic

Nr. Crt	Nr cadastral Nr. topografic	Suprafața* (mp)	Observații / Referințe
A1	81691	Din acte: 2.109 Masurata: 2.370	Sector cadastral:46 Teren imprejmuit;

Construcții

Crt	Nr cadastral Nr. topografic	Adresa	Observații / Referințe
A1.1	81691-C1	Loc. Colnic, Jud. Arges, pct Caminul Casei, sat Bilcesti-Colnic	Nr. niveluri:3; S. construita la sol:135 mp; S. construita desfasurata:270 mp; se rectifica cf.art.12,alin.16 (Legea7/1996)
A1.2		Loc. Colnic, Jud. Arges, pct Caminul Casei, sat Bilcesti-Colnic	Nr. niveluri:1; S. construita la sol:21 mp; S. construita desfasurata:21 mp;

B. Partea II. Proprietari și acte

Inscrieri privitoare la dreptul de proprietate și alte drepturi reale		Referințe
4544 / 25/11/2003		
Act Notarial nr. 2107, din 24/11/2003 emis de BNP ZIPISI CORNELIA;		
B1	Intabulare, drept de PROPRIETATE, dobandit prin Conventie, cota actuala 1/1, cota initiala 1/1 1) CONSTANTIN ION 2) CONSTANTIN LENUTA, sotii, lipsă CNP	A1, A1.1
/		
Act Normativ nr. 7, din 13/03/1996 emis de PARLAMENT (art. 12 alin. 16);		
B2	Intabulare, drept de PROPRIETATE, dobandit prin Construire, cota actuala 1/1, cota initiala 1/1 1) CONSTANTIN ION 2) CONSTANTIN LENUTA, lipsă CNP	A1.2

C. Partea III. SARCINI

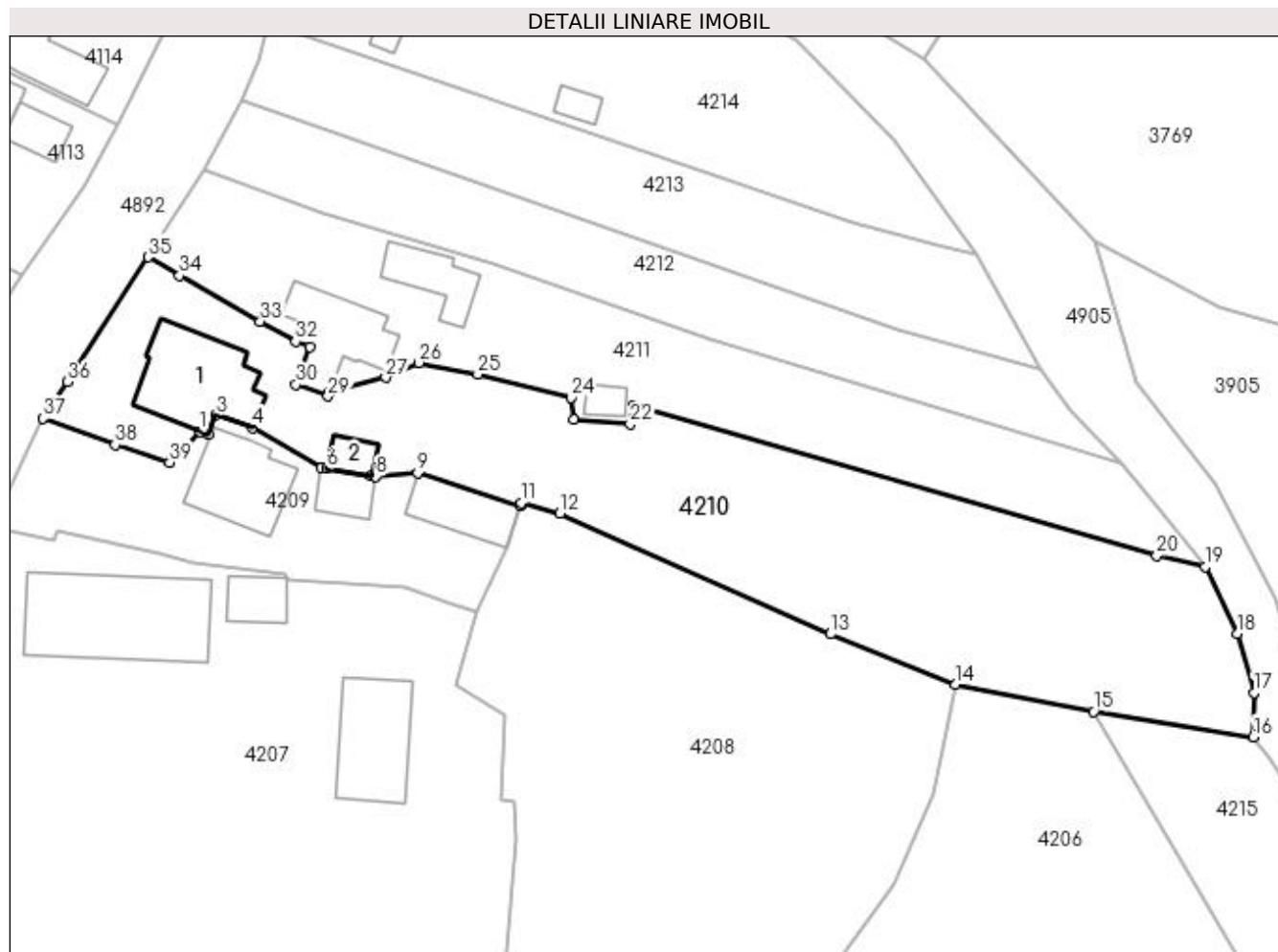
Inscrieri privind dezmembramintele dreptului de proprietate, drepturi reale de garanție și sarcini		Referințe
4544 / 25/11/2003		
Act Notarial nr. 2107, din 24/11/2003 emis de BNP ZIPISI CORNELIA;		
C1	Intabulare, drept de UZUFRACT VIAGER, dobandit prin Conventie, cota actuala 1/1, cota initiala 1/1 1) CONSTANTIN ION 2) CONSTANTIN MARGARETA	A1, A1.1

Anexa Nr. 1 La Partea I

Teren

Nr cadastral	Suprafața (mp)*	Observații / Referințe
81691	Din acte: 2.109 Masurata: 2.370	

* Suprafața este determinată în planul de proiecție Stereo 70.



Date referitoare la teren

Crt	Categorie folosință	Intravilan	Suprafața (mp)	Tarla	Parcelă	Nr. topo	Observații / Referințe
1	curți constructii	DA	724	5	163-165	-	
2	faneata	NU	1.646	32	551	-	

Date referitoare la construcții

Crt	Număr	Destinație construcție	Supraf. (mp)	Situație juridică	Observații / Referințe
A1.1	81691-C1	construcții de locuințe	Din acte: 118 Masurata: 135	Cu acte	Nr. niveluri:3; S. construita la sol:135 mp; S. construita desfasurata:270 mp; se rectifica cf. art.12,alin.16(Legea7/1996)
A1.2		construcții anexa	21	Cu acte	Nr. niveluri:1; S. construita la sol:21 mp; S. construita desfasurata:21 mp;

Lungime Segmente

1) Valorile lungimilor segmentelor sunt obținute din proiecție în plan.

Punct început	X / Y	Punct sfârșit	X / Y	Lungime segment (** (m)	Punct început	X / Y	Punct sfârșit	X / Y	Lungime segment (** (m)
1	508.502,32 418.213,928	2	508.503,347 418.213,534	1.1	2	508.503,347 418.213,534	3	508.504,228 418.215,88	2.506

Punct început	X / Y	Punct sfârșit	X / Y	Lungime segment (** (m)
3	508.504,228 418.215,88	4	508.508,618 418.214,358	4.646
5	508.516,757 418.209,65	6	508.517,383 418.209,549	0.634
7	508.522,645 418.208,698	8	508.523,171 418.208,612	0.533
9	508.528,142 418.209,03	10	508.540,267 418.205,185	12.72
11	508.540,369 418.205,487	12	508.544,999 418.204,226	4.799
13	508.577,046 418.189,954	14	508.591,862 418.183,991	15.971
15	508.608,184 418.180,804	16	508.627,098 418.177,78	19.154
17	508.627,182 418.183,032	18	508.625,175 418.190,039	7.289
19	508.621,381 418.197,917	20	508.615,664 418.199,217	5.863
21	508.553,626 418.217,063	22	508.553,329 418.214,803	2.279
23	508.546,604 418.215,338	24	508.546,344 418.217,971	2.646
25	508.535,258 418.220,709	26	508.528,281 418.222,086	7.112
27	508.524,336 418.220,329	28	508.517,708 418.218,618	6.845
29	508.517,515 418.218,102	30	508.513,722 418.219,521	4.05
31	508.515,382 418.223,961	32	508.513,696 418.224,591	1.8
33	508.509,503 418.226,988	34	508.499,947 418.232,409	10.987
35	508.496,22 418.234,594	36	508.486,697 418.219,816	17.581
37	508.483,799 418.215,513	38	508.492,316 418.212,362	9.081
39	508.498,79 418.210,287	1	508.502,32 418.213,928	5.071

Punct început	X / Y	Punct sfârșit	X / Y	Lungime segment (** (m)
4	508.508,618 418.214,358	5	508.516,757 418.209,65	9.403
6	508.517,383 418.209,549	7	508.522,645 418.208,698	5.33
8	508.523,171 418.208,612	9	508.528,142 418.209,03	4.989
10	508.540,267 418.205,185	11	508.540,369 418.205,487	0.319
12	508.544,999 418.204,226	13	508.577,046 418.189,954	35.081
14	508.591,862 418.183,991	15	508.608,184 418.180,804	16.63
16	508.627,098 418.177,78	17	508.627,182 418.183,032	5.253
18	508.625,175 418.190,039	19	508.621,381 418.197,917	8.744
20	508.615,664 418.199,217	21	508.553,626 418.217,063	64.554
22	508.553,329 418.214,803	23	508.546,604 418.215,338	6.746
24	508.546,344 418.217,971	25	508.535,258 418.220,709	11.419
26	508.528,281 418.222,086	27	508.524,336 418.220,329	4.319
28	508.517,708 418.218,618	29	508.517,515 418.218,102	0.551
30	508.513,722 418.219,521	31	508.515,382 418.223,961	4.74
32	508.513,696 418.224,591	33	508.509,503 418.226,988	4.83
34	508.499,947 418.232,409	35	508.496,22 418.234,594	4.32
36	508.486,697 418.219,816	37	508.483,799 418.215,513	5.188
38	508.492,316 418.212,362	39	508.498,79 418.210,287	6.798

** Lungimile segmentelor sunt determinate în planul de proiecție Stereo 70 și sunt rotunjite la 1 milimetru.

*** Distanța dintre puncte este formată din segmente cumulate ce sunt mai mici decât valoarea 1 milimetru.

**DATE DESPRE IMOBILUL NR. 4211**

Oficiul de Cadastru și Publicitate Imobiliară ARGES
Biroul de Cadastru și Publicitate Imobiliară Campulung

A. Partea I. Descrierea imobilului

TEREN Necunoscut

Adresa: Loc. Colnic, Jud. Arges

Nr. Crt	Nr cadastral Nr. topografic	Suprafața* (mp)	Observații / Referințe
A1		1.461	Sector cadastral:46 Teren imprejmuit;

Construcții

Crt	Nr cadastral Nr. topografic	Adresa	Observații / Referințe
A1.1		Loc. Colnic, Jud. Arges	Nr. niveluri:1; S. construita la sol:100 mp; S. construita desfasurata:100 mp;
A1.2		Loc. Colnic, Jud. Arges	Nr. niveluri:1; S. construita la sol:56 mp; S. construita desfasurata:56 mp;
A1.3		Loc. Colnic, Jud. Arges	Nr. niveluri:1; S. construita la sol:16 mp; S. construita desfasurata:16 mp;

B. Partea II. Proprietari și acte

Inscrieri privitoare la dreptul de proprietate și alte drepturi reale	Referințe
/	
Act Normativ nr. 7, din 13/03/1996 emis de PARLAMENT (art. 13 alin. 15);	
B1	A1, A1.1, A1.2, A1.3
Inscrierea provizorie, drept de PROPRIETATE, dobandit prin Lege, cota actuala 1/1, cota initiala 1/1 1) COMUNA VALEA MARE PRAVAT, CIF:5010196	

C. Partea III. SARCINI .

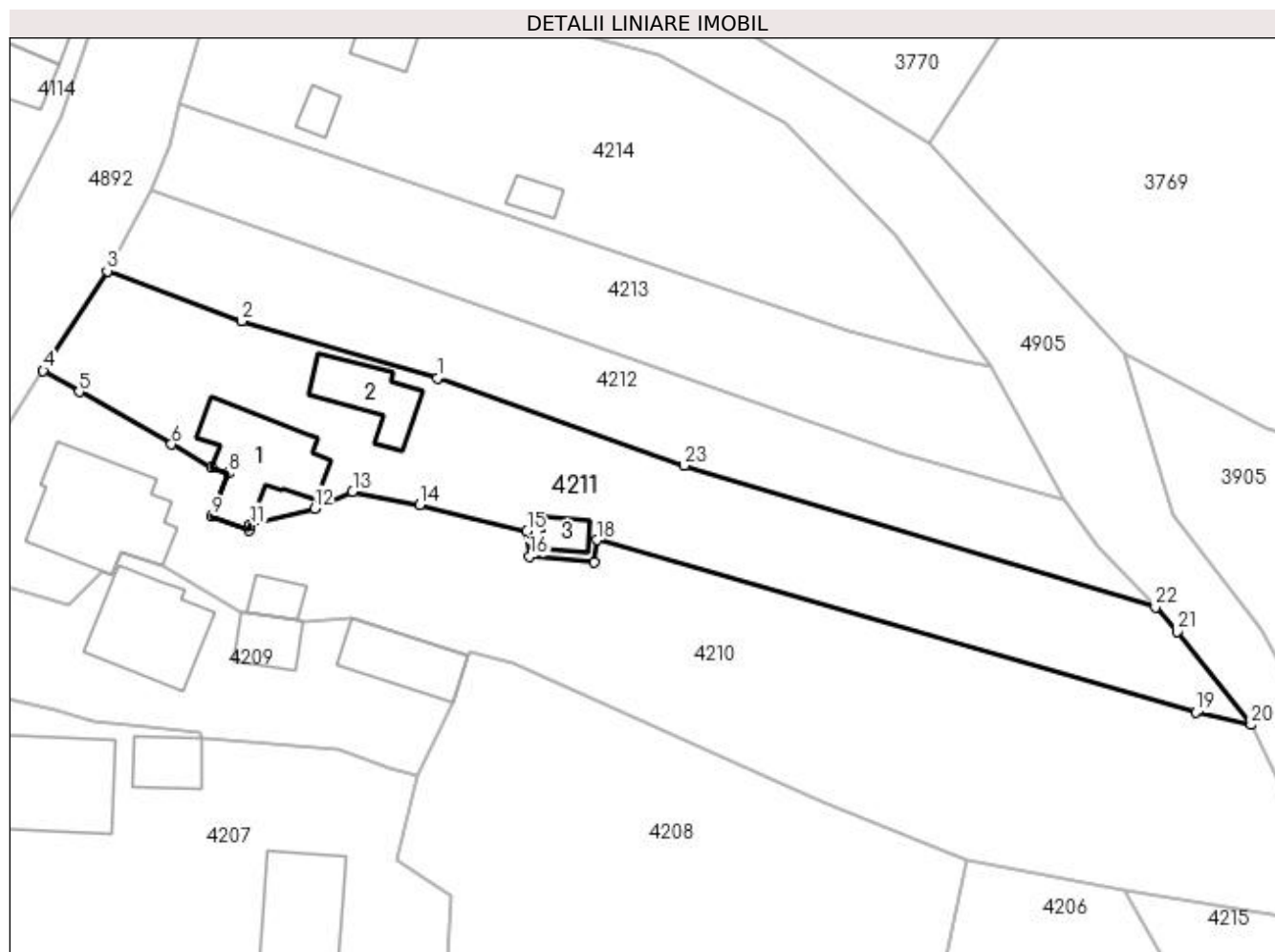
Inscrieri privind dezmembramintele dreptului de proprietate, drepturi reale de garanție și sarcini	Referințe
NU SUNT	

Anexa Nr. 1 La Partea I

Teren

Nr cadastral	Suprafața (mp)*	Observații / Referințe
	1.461	

* Suprafața este determinată în planul de proiecție Stereo 70.



Date referitoare la teren

Crt	Categorie folosință	Intra vilan	Suprafața (mp)	Tarla	Parcelă	Nr. topo	Observații / Referințe
1	curți constructii	DA	690	5	163,165,166	-	
2	faneata	NU	771	32	551	-	

Date referitoare la construcții

Crt	Număr	Destinație construcție	Supraf. (mp)	Situație juridică	Observații / Referințe
A1.1		construcții de locuințe	100	Cu acte	Nr. niveluri:1; S. construita la sol:100 mp; S. construita desfasurata:100 mp;
A1.2		construcții anexa	56	Cu acte	Nr. niveluri:1; S. construita la sol:56 mp; S. construita desfasurata:56 mp;
A1.3		construcții anexa	16	Cu acte	Nr. niveluri:1; S. construita la sol:16 mp; S. construita desfasurata:16 mp;

Lungime Segmente

1) Valorile lungimilor segmentelor sunt obținute din proiecție în plan.

Punct început	X / Y	Punct sfârșit	X / Y	Lungime segment (** (m)
1	508.537,056 418.233,819	2	508.516,793 418.239,722	21.105

Punct început	X / Y	Punct sfârșit	X / Y	Lungime segment (** (m)
2	508.516,793 418.239,722	3	508.502,855 418.244,92	14.876

Punct început	X / Y	Punct sfârșit	X / Y	Lungime segment (** (m))
3	508.502,855 418.244,92	4	508.496,22 418.234,594	12.274
5	508.499,947 418.232,409	6	508.509,503 418.226,988	10.987
7	508.513,696 418.224,591	8	508.515,382 418.223,961	1.8
9	508.513,722 418.219,521	10	508.517,515 418.218,102	4.05
11	508.517,708 418.218,618	12	508.524,336 418.220,329	6.845
13	508.528,281 418.222,086	14	508.535,258 418.220,709	7.112
15	508.546,344 418.217,971	16	508.546,604 418.215,338	2.646
17	508.553,329 418.214,803	18	508.553,626 418.217,063	2.279
19	508.615,664 418.199,217	20	508.621,381 418.197,917	5.863
21	508.613,721 418.207,567	22	508.611,475 418.210,106	3.39
23	508.562,663 418.224,782	1	508.537,056 418.233,819	27.155

Punct început	X / Y	Punct sfârșit	X / Y	Lungime segment (** (m))
4	508.496,22 418.234,594	5	508.499,947 418.232,409	4.32
6	508.509,503 418.226,988	7	508.513,696 418.224,591	4.83
8	508.515,382 418.223,961	9	508.513,722 418.219,521	4.74
10	508.517,515 418.218,102	11	508.517,708 418.218,618	0.551
12	508.524,336 418.220,329	13	508.528,281 418.222,086	4.319
14	508.535,258 418.220,709	15	508.546,344 418.217,971	11.419
16	508.546,604 418.215,338	17	508.553,329 418.214,803	6.746
18	508.553,626 418.217,063	19	508.615,664 418.199,217	64.554
20	508.621,381 418.197,917	21	508.613,721 418.207,567	12.321
22	508.611,475 418.210,106	23	508.562,663 418.224,782	50.971

** Lungimile segmentelor sunt determinate în planul de proiecție Stereo 70 și sunt rotunjite la 1 milimetru.

*** Distanța dintre puncte este formată din segmente cumulate ce sunt mai mici decât valoarea 1 milimetru.

**DATE DESPRE IMOBILUL NR. 4212**

Oficiul de Cadastru și Publicitate Imobiliară ARGES
Biroul de Cadastru și Publicitate Imobiliară Campulung

A. Partea I. Descrierea imobilului

TEREN Necunoscut

Adresa: Loc. Colnic, Jud. Arges

Nr. Crt	Nr cadastral Nr. topografic	Suprafața* (mp)	Observații / Referințe
A1		906	Sector cadastral:46 Teren imprejmuit;

B. Partea II. Proprietari și acte

Inscrieri privitoare la dreptul de proprietate și alte drepturi reale	Referințe
/	
Act Normativ nr. 7, din 13/03/1996 emis de PARLAMENT (art. 13 alin. 15);	
B1	A1
Inscrierea provizorie, drept de PROPRIETATE, dobandit prin Lege, cota actuala 1/1, cota initiala 1/1 1) COMUNA VALEA MARE PRAVAT, CIF:5010196	

C. Partea III. SARCINI .

Inscrieri privind dezmembramintele dreptului de proprietate, drepturi reale de garanție și sarcini	Referințe
NU SUNT	

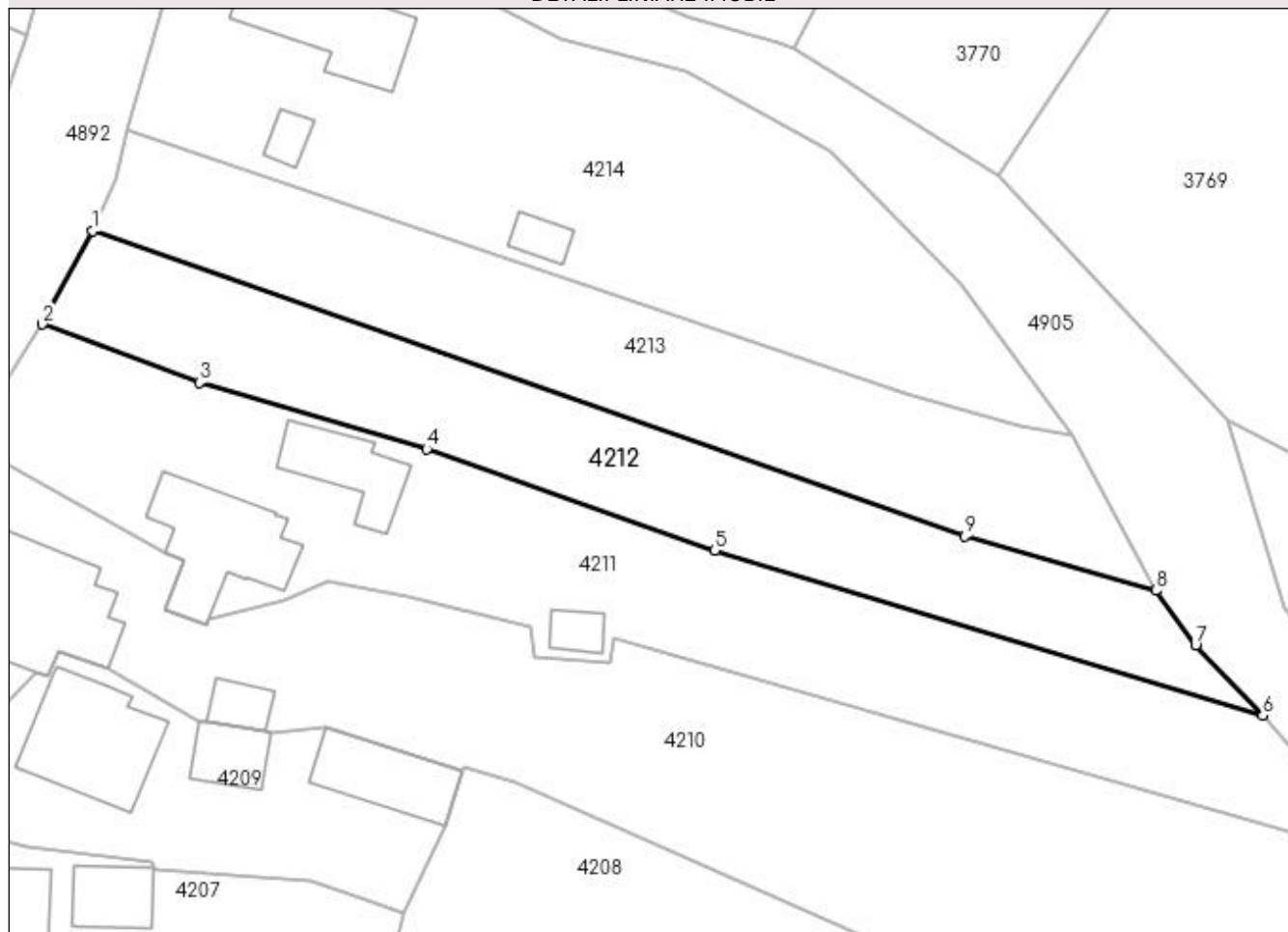
Anexa Nr. 1 La Partea I

Teren

Nr cadastral	Suprafața (mp)*	Observații / Referințe
	906	

* Suprafața este determinată în planul de proiecție Stereo 70.

DETALII LINIARE IMOBIL



Date referitoare la teren

Crt	Categorie folosință	Intra vilan	Suprafața (mp)	Tarla	Parcelă	Nr. topo	Observații / Referințe
1	faneata	DA	272	5	166	-	
2	faneata	NU	634	32	551	-	

Lungime Segmente

1) Valorile lungimilor segmentelor sunt obținute din proiecție în plan.

Punct început	X / Y	Punct sfârșit	X / Y	Lungime segment (** (m)
1	508.507,325 418.253,212	2	508.502,855 418.244,92	9.42
2	508.502,855 418.244,92	3	508.516,793 418.239,722	14.876
3	508.516,793 418.239,722	4	508.537,056 418.233,819	21.105
4	508.537,056 418.233,819	5	508.562,663 418.224,782	27.155

Punct început	X / Y	Punct sfârșit	X / Y	Lungime segment (** (m)
5	508.562,663 418.224,782	6	508.611,475 418.210,106	50.971
6	508.611,475 418.210,106	7	508.605,491 418.216,377	8.668
7	508.605,491 418.216,377	8	508.601,951 418.221,234	6.01
8	508.601,951 418.221,234	9	508.584,955 418.226,04	17.662
9	508.584,955 418.226,04	1	508.507,325 418.253,212	82.248

** Lungimile segmentelor sunt determinate în planul de proiecție Stereo 70 și sunt rotunjite la 1 milimetru.

*** Distanța dintre puncte este formată din segmente cumulate ce sunt mai mici decât valoarea 1 milimetru.

**DATE DESPRE IMOBILUL NR. 4213**

Oficiul de Cadastru și Publicitate Imobiliară ARGES
Biroul de Cadastru și Publicitate Imobiliară Campulung

A. Partea I. Descrierea imobilului

TEREN Necunoscut

Adresa: Loc. Colnic, Jud. Arges

Nr. Crt	Nr cadastral Nr. topografic	Suprafața* (mp)	Observații / Referințe
A1		948	Sector cadastral:46 Teren imprejmuit;

B. Partea II. Proprietari și acte

Inscrieri privitoare la dreptul de proprietate și alte drepturi reale	Referințe
/	
Act Normativ nr. 7, din 13/03/1996 emis de PARLAMENT (art. 13 alin. 15);	
B1	A1
Inscrierea provizorie, drept de PROPRIETATE, dobandit prin Lege, cota actuala 1/1, cota initiala 1/1 1) COMUNA VALEA MARE PRAVAT, CIF:5010196	

C. Partea III. SARCINI .

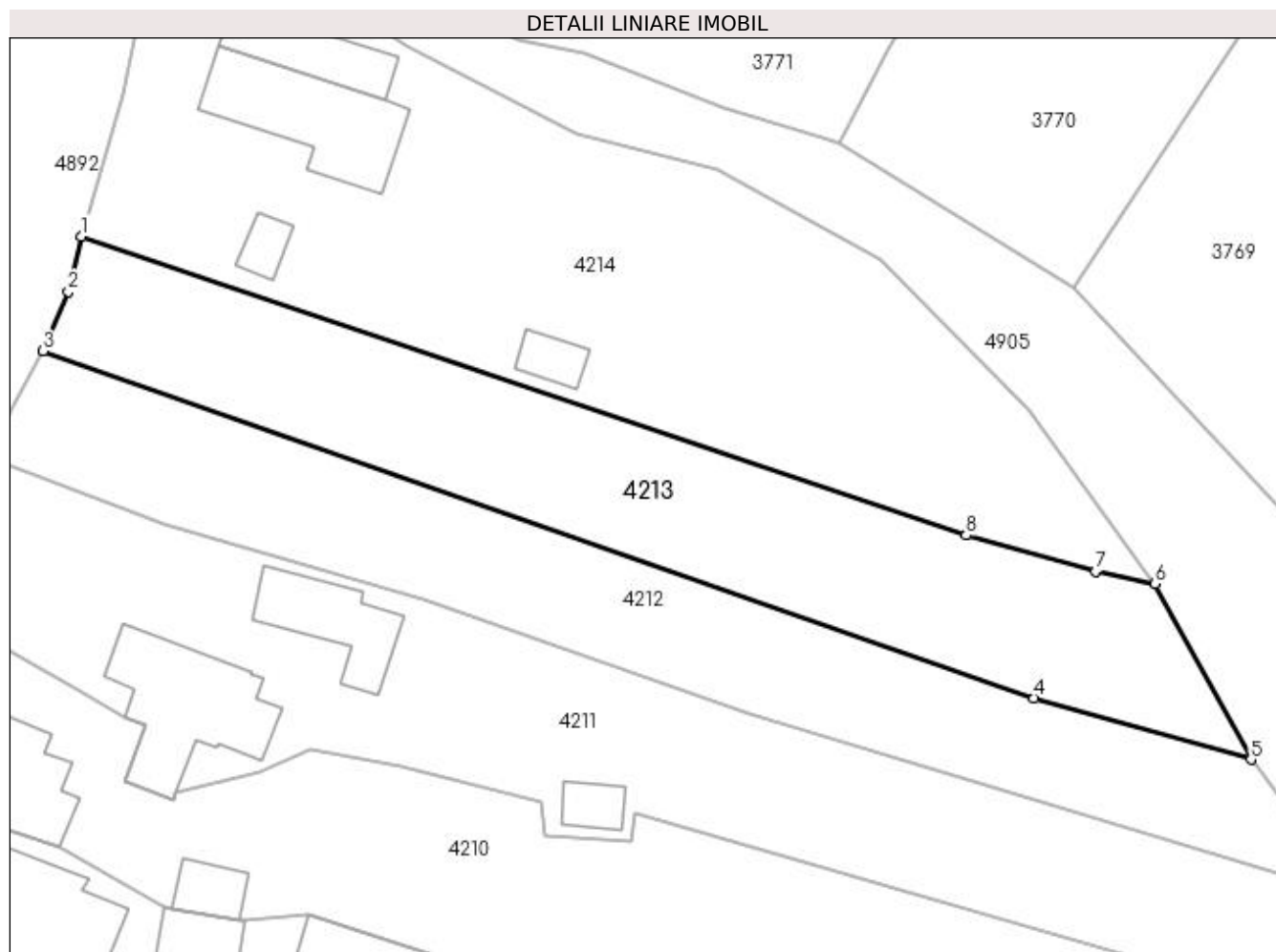
Inscrieri privind dezmembramintele dreptului de proprietate, drepturi reale de garanție și sarcini	Referințe
NU SUNT	

Anexa Nr. 1 La Partea I

Teren

Nr cadastral	Suprafața (mp)*	Observații / Referințe
	948	

* Suprafața este determinată în planul de proiecție Stereo 70.



Date referitoare la teren

Crt	Categorie folosință	Intra vilan	Suprafața (mp)	Tarla	Parcelă	Nr. topo	Observații / Referințe
1	faneata	DA	264	5	166,167	-	
2	faneata	NU	684	32	551	-	

Lungime Segmente

1) Valorile lungimilor segmentelor sunt obținute din proiecție în plan.

Punct început	X / Y	Punct sfârșit	X / Y	Lungime segment (** (m)
1	508.510,329 418.262,197	2	508.509,314 418.257,872	4.443
2	508.509,314 418.257,872	3	508.507,325 418.253,212	5.067
3	508.507,325 418.253,212	4	508.584,955 418.226,04	82.248
4	508.584,955 418.226,04	5	508.601,951 418.221,234	17.662

Punct început	X / Y	Punct sfârșit	X / Y	Lungime segment (** (m)
5	508.601,951 418.221,234	6	508.594,439 418.234,995	15.678
6	508.594,439 418.234,995	7	508.589,756 418.235,945	4.778
7	508.589,756 418.235,945	8	508.579,63 418.238,79	10.518
8	508.579,63 418.238,79	1	508.510,329 418.262,197	73.147

** Lungimile segmentelor sunt determinate în planul de proiecție Stereo 70 și sunt rotunjite la 1 milimetru.

*** Distanța dintre puncte este formată din segmente cumulate ce sunt mai mici decât valoarea 1 milimetru.

**DATE DESPRE IMOBILUL NR. 4214**

Oficiul de Cadastru și Publicitate Imobiliară ARGES
Biroul de Cadastru și Publicitate Imobiliară Campulung

A. Partea I. Descrierea imobilului

TEREN Necunoscut

Adresa: Loc. Colnic, Nr. 59, Jud. Arges

Nr. Crt	Nr cadastral Nr. topografic	Suprafața* (mp)	Observații / Referințe
A1		Din acte: 1.000 Masurata: 1.622	Sector cadastral:46 Teren imprejmuit;

Construcții

Crt	Nr cadastral Nr. topografic	Adresa	Observații / Referințe
A1.1		Loc. Colnic, Nr. 59, Jud. Arges	Nr. niveluri:3; S. construita la sol:94 mp; S. construita desfasurata:148 mp;
A1.2		Loc. Colnic, Nr. 59, Jud. Arges	Nr. niveluri:1; S. construita la sol:48 mp; S. construita desfasurata:48 mp;
A1.3		Loc. Colnic, Nr. 59, Jud. Arges	Nr. niveluri:1; S. construita la sol:18 mp; S. construita desfasurata:18 mp;
A1.4		Loc. Colnic, Nr. 59, Jud. Arges	Nr. niveluri:1; S. construita la sol:14 mp; S. construita desfasurata:14 mp;
A1.5		Loc. Colnic, Nr. 59, Jud. Arges	Nr. niveluri:1; S. construita la sol:16 mp; S. construita desfasurata:16 mp;

B. Partea II. Proprietari și acte

Inscrieri privitoare la dreptul de proprietate și alte drepturi reale		Referințe
/		
Act Administrativ nr. 19086, din 08/09/1993 emis de CJPSDPAT ARGES (Certificat de deces nr.20/13.04.2000 eliberat de Primăria Comunei Valea Mare Pravăț);		
B1	Intabulare, drept de PROPRIETATE, dobandit prin Reconstituire, cota actuala 1/1, cota initiala 1/1 1) CONSTANTIN NICOLAE DEFUNCT:Da	A1
Act Normativ nr. 7, din 13/03/1996 emis de PARLAMENT (art. 12 alin. 16);		
B2	Intabulare, drept de PROPRIETATE, dobandit prin Construire, cota actuala 1/1, cota initiala 1/1 1) CONSTANTIN NICOLAE DEFUNCT:Da	A1.1, A1.2, A1.3, A1.4, A1.5

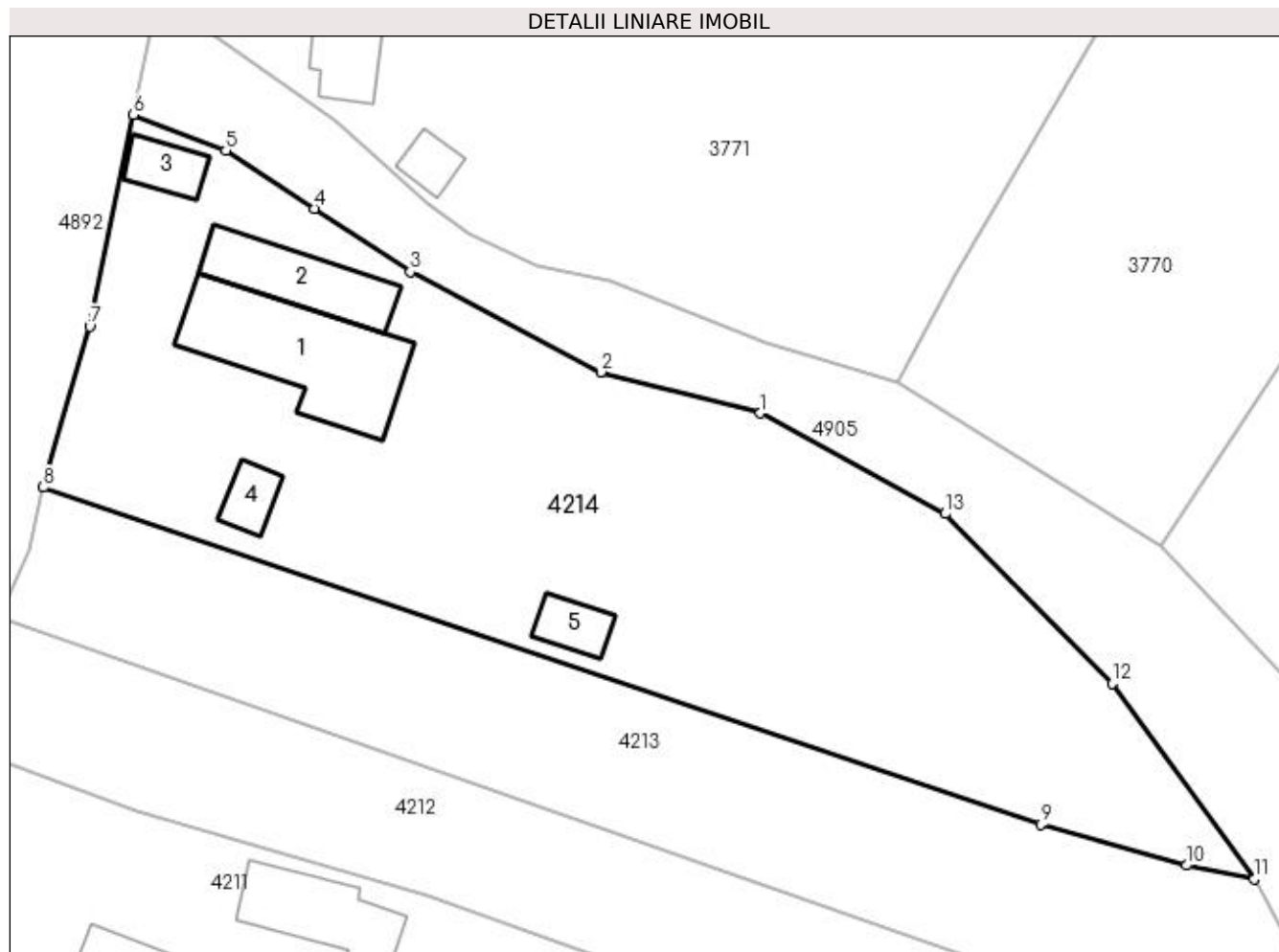
C. Partea III. SARCINI .

Inscrieri privind dezmembramentele dreptului de proprietate, drepturi reale de garanție și sarcini	Referințe
NU SUNT	

Anexa Nr. 1 La Partea I**Teren**

Nr cadastral	Suprafața (mp)*	Observații / Referințe
	Din acte: 1.000 Masurata: 1.622	

* Suprafața este determinată în planul de proiecție Stereo 70.

**Date referitoare la teren**

Crt	Categorie folosință	Intra vilan	Suprafața (mp)	Tarla	Parcelă	Nr. topo	Observații / Referințe
1	curți construcții	DA	658	5	168	-	În act se regăsește P166,167
2	faneata	NU	964	32	551	-	

Date referitoare la construcții

Crt	Număr	Destinație construcție	Supraf. (mp)	Situație juridică	Observații / Referințe
A1.1		construcții de locuințe	94	Cu acte	Nr. niveluri:3; S. construita la sol:94 mp; S. construita desfasurata:148 mp;
A1.2		construcții anexa	48	Cu acte	Nr. niveluri:1; S. construita la sol:48 mp; S. construita desfasurata:48 mp;
A1.3		construcții anexa	18	Cu acte	Nr. niveluri:1; S. construita la sol:18 mp; S. construita desfasurata:18 mp;
A1.4		construcții anexa	14	Cu acte	Nr. niveluri:1; S. construita la sol:14 mp; S. construita desfasurata:14 mp;
A1.5		construcții anexa	16	Cu acte	Nr. niveluri:1; S. construita la sol:16 mp; S. construita desfasurata:16 mp;

Lungime Segmente

1) Valorile lungimilor segmentelor sunt obținute din proiecție în plan.

Punct început	X / Y	Punct sfârșit	X / Y	Lungime segment (** (m)
1	508.560,146 418.267,358	2	508.549,06 418.270,213	11.448
2	508.549,06 418.270,213	3	508.535,832 418.277,187	14.954
3	508.535,832 418.277,187	4	508.529,194 418.281,567	7.953
4	508.529,194 418.281,567	5	508.523,011 418.285,6	7.382
5	508.523,011 418.285,6	6	508.516,572 418.288,066	6.895
6	508.516,572 418.288,066	7	508.513,555 418.273,376	14.997
7	508.513,555 418.273,376	8	508.510,329 418.262,197	11.635
8	508.510,329 418.262,197	9	508.579,63 418.238,79	73.147
9	508.579,63 418.238,79	10	508.589,756 418.235,945	10.518
10	508.589,756 418.235,945	11	508.594,439 418.234,995	4.778
11	508.594,439 418.234,995	12	508.584,572 418.248,563	16.776
12	508.584,572 418.248,563	13	508.572,995 418.260,364	16.532
13	508.572,995 418.260,364	1	508.560,146 418.267,358	14.629

** Lungimile segmentelor sunt determinate în planul de proiecție Stereo 70 și sunt rotunjite la 1 milimetru.

*** Distanța dintre puncte este formată din segmente cumulate ce sunt mai mici decât valoarea 1 milimetru.

**DATE DESPRE IMOBILUL NR. 4215**

Oficiul de Cadastru și Publicitate Imobiliară ARGES
Biroul de Cadastru și Publicitate Imobiliară Campulung

A. Partea I. Descrierea imobilului

TEREN Extravilan

Adresa: Jud. Arges

Nr. Crt	Nr cadastral Nr. topografic	Suprafața* (mp)	Observații / Referințe
A1		4.747	Sector cadastral:46 Teren neimprejmuit;

B. Partea II. Proprietari și acte

Inscrieri privitoare la dreptul de proprietate și alte drepturi reale		Referințe
/		
Act Normativ nr. 7, din 13/03/1996 emis de PARLAMENT (art. 13 alin. 15);		
B1	Inscrierea provizorie, drept de PROPRIETATE, dobandit prin Lege, cota actuala 1/1, cota initiala 1/1 1) COMUNA VALEA MARE PRAVAT, CIF:5010196	A1

C. Partea III. SARCINI .

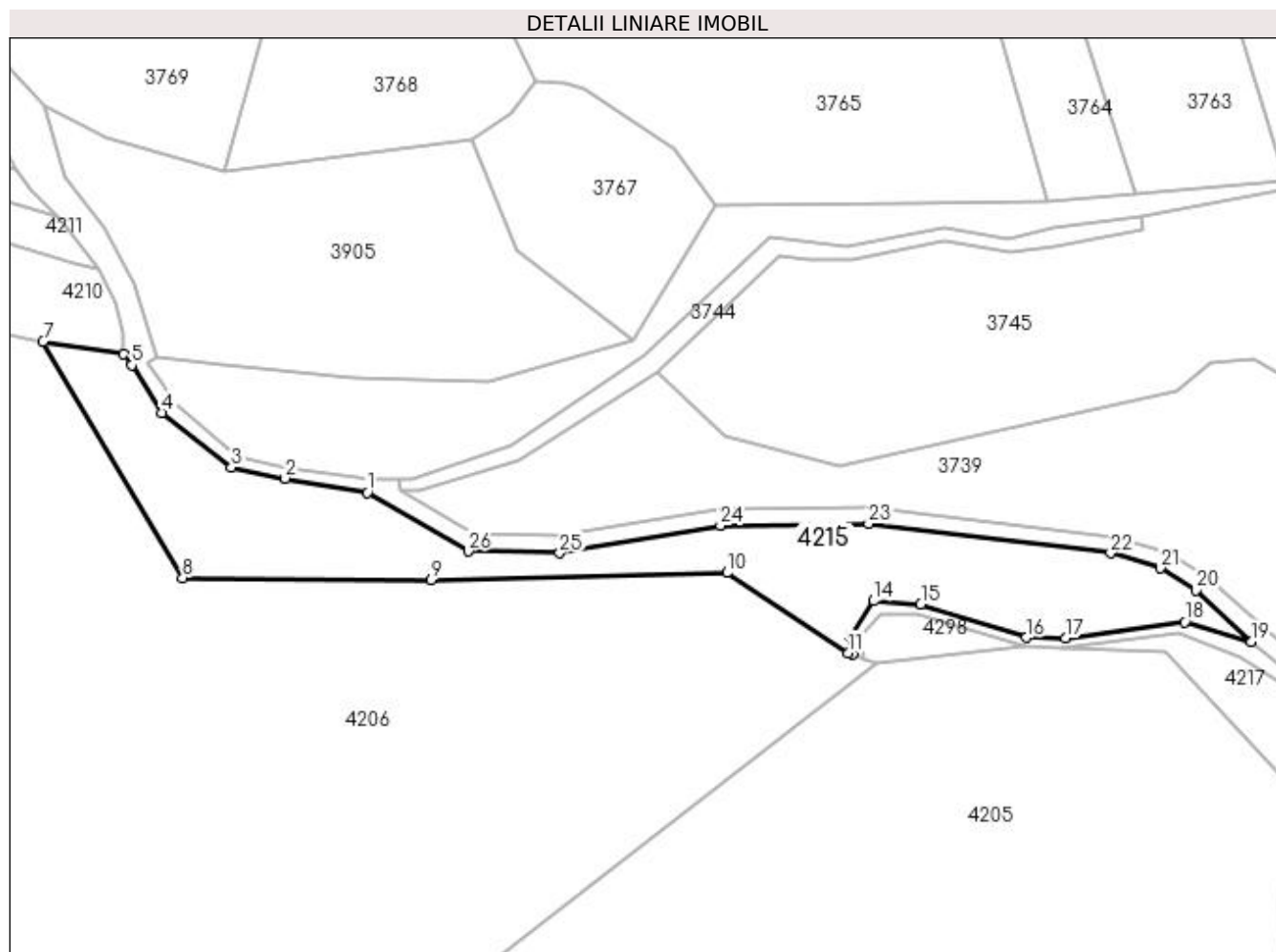
Inscrieri privind dezmembramintele dreptului de proprietate, drepturi reale de garanție și sarcini	Referințe
NU SUNT	

Anexa Nr. 1 La Partea I

Teren

Nr cadastral	Suprafața (mp)*	Observații / Referințe
	4.747	

* Suprafața este determinată în planul de proiecție Stereo 70.



Date referitoare la teren

Crt	Categorie folosință	Intravilan	Suprafața (mp)	Tarla	Parcelă	Nr. topo	Observații / Referințe
1	pasune	NU	4.747	32	551	-	

Lungime Segmente

1) Valorile lungimilor segmentelor sunt obținute din proiecție în plan.

Punct început	X / Y	Punct sfârșit	X / Y	Lungime segment (** (m)
1	508.684,506 418.145,199	2	508.665,196 418.148,548	19.598
3	508.652,524 418.151,107	4	508.636,085 418.163,976	20.877
5	508.629,056 418.175,175	6	508.627,098 418.177,78	3.259
7	508.608,184 418.180,804	8	508.641,073 418.125,134	64.659
9	508.699,52 418.124,61	10	508.769,262 418.126,316	69.763

Punct început	X / Y	Punct sfârșit	X / Y	Lungime segment (** (m)
2	508.665,196 418.148,548	3	508.652,524 418.151,107	12.928
4	508.636,085 418.163,976	5	508.629,056 418.175,175	13.222
6	508.627,098 418.177,78	7	508.608,184 418.180,804	19.154
8	508.641,073 418.125,134	9	508.699,52 418.124,61	58.449
10	508.769,262 418.126,316	11	508.797,794 418.107,445	34.208

Punct început	X / Y	Punct sfârșit	X / Y	Lungime segment (** (m)
11	508.797,794 418.107,445	12	508.798,851 418.107,073	1.121
13	508.798,348 418.111,413	14	508.803,818 418.119,688	9.92
15	508.814,919 418.118,913	16	508.839,712 418.111,077	26.002
17	508.849,006 418.110,991	18	508.877,045 418.114,692	28.282
19	508.892,695 418.110,137	20	508.879,676 418.122,175	17.732
21	508.871,299 418.127,378	22	508.859,606 418.130,944	12.225
23	508.802,623 418.137,832	24	508.767,669 418.137,464	34.956
25	508.729,849 418.130,923	26	508.708,272 418.131,407	21.582

Punct început	X / Y	Punct sfârșit	X / Y	Lungime segment (** (m)
12	508.798,851 418.107,073	13	508.798,348 418.111,413	4.369
14	508.803,818 418.119,688	15	508.814,919 418.118,913	11.128
16	508.839,712 418.111,077	17	508.849,006 418.110,991	9.294
18	508.877,045 418.114,692	19	508.892,695 418.110,137	16.299
20	508.879,676 418.122,175	21	508.871,299 418.127,378	9.861
22	508.859,606 418.130,944	23	508.802,623 418.137,832	57.398
24	508.767,669 418.137,464	25	508.729,849 418.130,923	38.381
26	508.708,272 418.131,407	1	508.684,506 418.145,199	27.478

** Lungimile segmentelor sunt determinate în planul de proiecție Stereo 70 și sunt rotunjite la 1 milimetru.

*** Distanța dintre puncte este formată din segmente cumulate ce sunt mai mici decât valoarea 1 milimetru.

**DATE DESPRE IMOBILUL NR. 4216**

Oficiul de Cadastru și Publicitate Imobiliară ARGES
Biroul de Cadastru și Publicitate Imobiliară Campulung

A. Partea I. Descrierea imobilului

TEREN Extravilan

Adresa: Jud. Arges

Nr. Crt	Nr cadastral Nr. topografic	Suprafața* (mp)	Observații / Referințe
A1		336	Sector cadastral:46 Teren neimprejmuit;

B. Partea II. Proprietari și acte

Inscrieri privitoare la dreptul de proprietate și alte drepturi reale	Referințe
/	
Act Normativ nr. 7, din 13/03/1996 emis de PARLAMENT (art. 13 alin. 15);	
B1	A1
Inscrierea provizorie, drept de PROPRIETATE, dobandit prin Lege, cota actuala 1/1, cota initiala 1/1 1) COMUNA VALEA MARE PRAVAT, CIF:5010196	

C. Partea III. SARCINI .

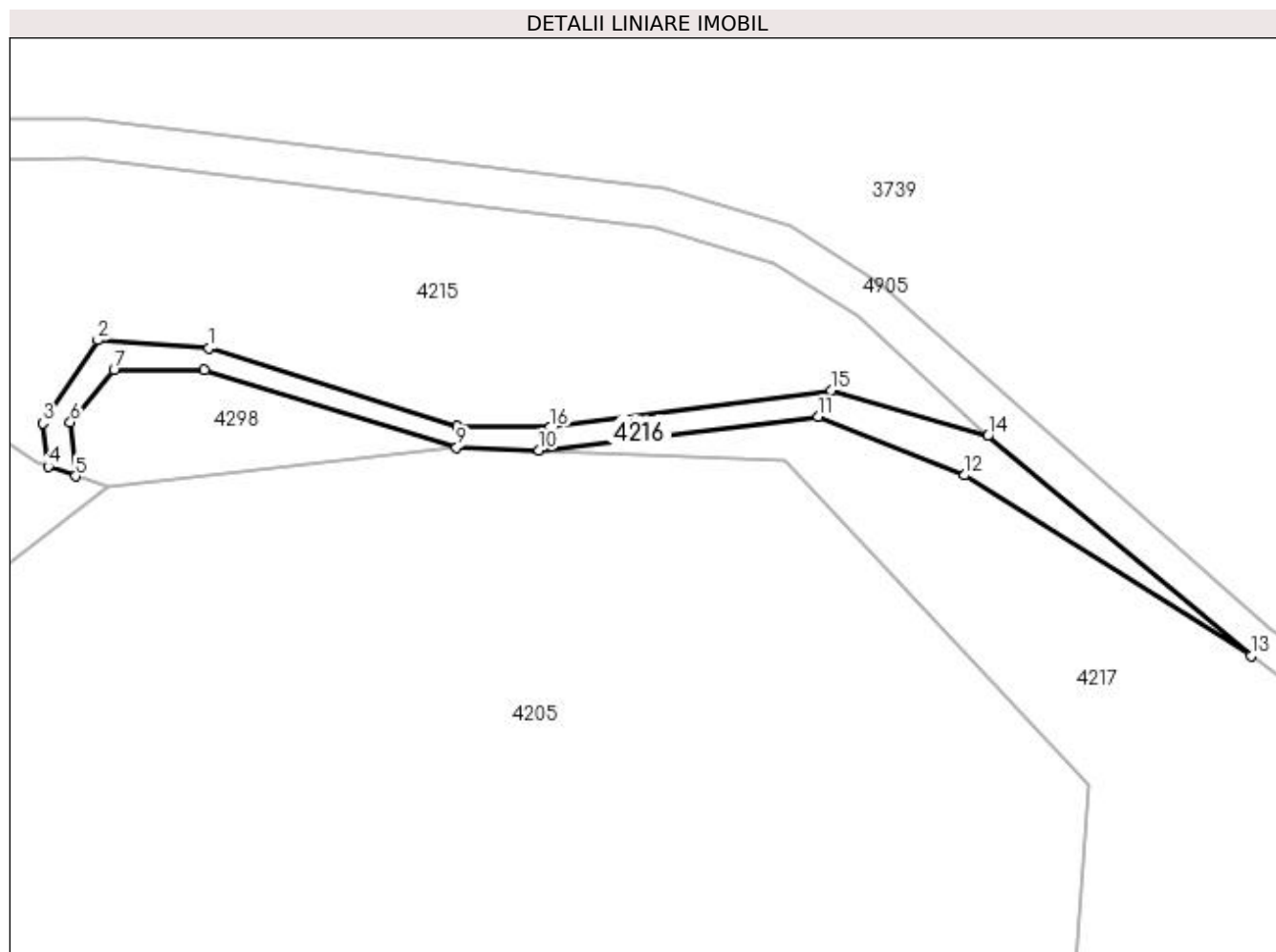
Inscrieri privind dezmembramintele dreptului de proprietate, drepturi reale de garanție și sarcini	Referințe
NU SUNT	

Anexa Nr. 1 La Partea I

Teren

Nr cadastral	Suprafața (mp)*	Observații / Referințe
	336	

* Suprafața este determinată în planul de proiecție Stereo 70.



Date referitoare la teren

Crt	Categorie folosință	Intra vilan	Suprafața (mp)	Tarla	Parcelă	Nr. topo	Observații / Referințe
1	drum	NU	336	32	De 552/1	-	

Lungime Segmente

1) Valorile lungimilor segmentelor sunt obținute din proiecție în plan.

Punct început	X / Y	Punct sfârșit	X / Y	Lungime segment (** (m)
1	508.814,919 418.118,913	2	508.803,818 418.119,688	11.128
2	508.803,818 418.119,688	3	508.798,348 418.111,413	9.92
3	508.798,348 418.111,413	4	508.798,851 418.107,073	4.369
4	508.798,851 418.107,073	5	508.801,576 418.106,114	2.889
5	508.801,576 418.106,114	6	508.801,065 418.111,497	5.407

Punct început	X / Y	Punct sfârșit	X / Y	Lungime segment (** (m)
6	508.801,065 418.111,497	7	508.805,429 418.116,702	6.792
7	508.805,429 418.116,702	8	508.814,464 418.116,703	9.035
8	508.814,464 418.116,703	9	508.839,643 418.109,004	26.33
9	508.839,643 418.109,004	10	508.847,889 418.108,696	8.252
10	508.847,889 418.108,696	11	508.875,801 418.112,043	28.112
11	508.875,801 418.112,043	12	508.890,376 418.106,227	15.693
12	508.890,376 418.106,227	13	508.919,005 418.088,21	33.826
13	508.919,005 418.088,21	14	508.892,695 418.110,137	34.249
14	508.892,695 418.110,137	15	508.877,045 418.114,692	16.299
15	508.877,045 418.114,692	16	508.849,006 418.110,991	28.282
16	508.849,006 418.110,991	17	508.839,712 418.111,077	9.294
17	508.839,712 418.111,077	1	508.814,919 418.118,913	26.002

** Lungimile segmentelor sunt determinate în planul de proiecție Stereo 70 și sunt rotunjite la 1 milimetru.

*** Distanța dintre puncte este formată din segmente cumulate ce sunt mai mici decât valoarea 1 milimetru.

**DATE DESPRE IMOBILUL NR. 4217**

Oficiul de Cadastru și Publicitate Imobiliară ARGES
Biroul de Cadastru și Publicitate Imobiliară Campulung

A. Partea I. Descrierea imobilului

TEREN Extravilan

Adresa: Jud. Arges

Nr. Crt	Nr cadastral Nr. topografic	Suprafața* (mp)	Observații / Referințe
A1		106.390	Sector cadastral:46 Teren neimprejmuit;

B. Partea II. Proprietari și acte

Inscrieri privitoare la dreptul de proprietate și alte drepturi reale		Referințe
/		
Act Normativ nr. 7, din 13/03/1996 emis de PARLAMENT (art. 13 alin. 15);		
B1	Inscrierea provizorie, drept de PROPRIETATE, dobandit prin Lege, cota actuala 1/1, cota initiala 1/1 1) COMUNA VALEA MARE PRAVAT, CIF:5010196	A1

C. Partea III. SARCINI .

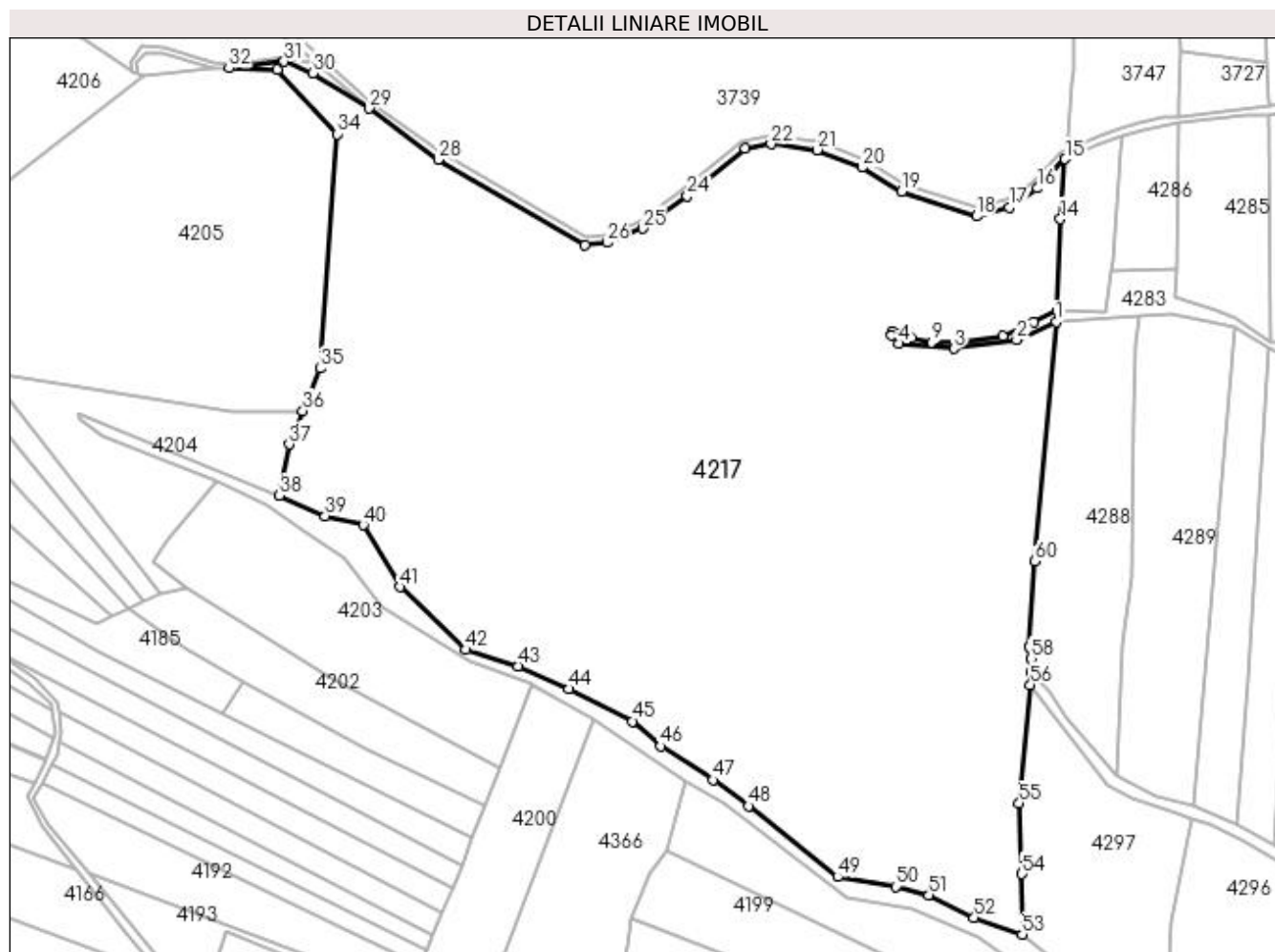
Inscrieri privind dezmembramintele dreptului de proprietate, drepturi reale de garanție și sarcini	Referințe
NU SUNT	

Anexa Nr. 1 La Partea I

Teren

Nr cadastral	Suprafața (mp)*	Observații / Referințe
	106.390	

* Suprafața este determinată în planul de proiecție Stereo 70.



Date referitoare la teren

Crt	Categorie folosință	Intra vilan	Suprafața (mp)	Tarla	Parcelă	Nr. topo	Observații / Referințe
1	pasune	NU	106.390	32	453,551	-	

Lungime Segmente

1) Valorile lungimilor segmentelor sunt obținute din proiecție în plan.

Punct început	X / Y	Punct sfârșit	X / Y	Lungime segment
1	509.267,205 417.980,168	2	509.247,135 417.970,999	22.065
4	509.187,63 417.969,081	5	509.183,644 417.973,212	5.741
7	509.189,168 417.974,295	8	509.193,625 417.971,962	5.031
10	509.217,818 417.969,629	11	509.239,996 417.973,129	22.452
13	509.267,712 417.985,842	14	509.269,275 418.032,253	46.437
16	509.257,643 418.047,811	17	509.243,332 418.038,144	17.27
2	509.215,389 417.966,572	3	509.215,389 417.966,572	32.053
5	509.183,644 417.973,212	6	509.184,287 417.975,462	2.34
8	509.193,625 417.971,962	9	509.204,024 417.969,735	10.635
11	509.239,996 417.973,129	12	509.255,7 417.980,021	17.15
14	509.269,275 418.032,253	15	509.271,753 418.062,604	30.452
17	509.243,332 418.038,144	18	509.226,77 418.033,642	17.163
3	509.215,389 417.966,572	4	509.187,63 417.969,081	27.872
6	509.184,287 417.975,462	7	509.189,168 417.974,295	5.019
9	509.204,024 417.969,735	10	509.217,818 417.969,629	13.794
12	509.255,7 417.980,021	13	509.267,712 417.985,842	13.348
15	509.271,753 418.062,604	16	509.257,643 418.047,811	20.443
18	509.226,77 418.033,642	19	509.188,874 418.046,089	39.888

Punct început	X / Y	Punct sfârșit	X / Y	Lungime segment	Punct început	X / Y	Punct sfârșit	X / Y	Lungime segment	Punct început	X / Y	Punct sfârșit	X / Y	Lungime segment
19	509.188,874 418.046,089	20	509.168,71 418.058,402	23.626	20	509.168,71 418.058,402	21	509.145,911 418.067,216	24.443	21	509.145,911 418.067,216	22	509.122,613 418.070,209	23.489
22	509.122,613 418.070,209	23	509.109,632 418.067,881	13.188	23	509.109,632 418.067,881	24	509.080,136 418.043,973	37.968	24	509.080,136 418.043,973	25	509.057,605 418.027,462	27.933
25	509.057,605 418.027,462	26	509.039,43 418.020,257	19.551	26	509.039,43 418.020,257	27	509.028,373 418.018,905	11.139	27	509.028,373 418.018,905	28	508.953,879 418.062,218	86.171
28	508.953,879 418.062,218	29	508.919,005 418.088,21	43.495	29	508.919,005 418.088,21	30	508.890,376 418.106,227	33.826	30	508.890,376 418.106,227	31	508.875,801 418.112,043	15.693
31	508.875,801 418.112,043	32	508.847,889 418.108,696	28.112	32	508.847,889 418.108,696	33	508.872,377 418.107,78	24.505	33	508.872,377 418.107,78	34	508.902,698 418.075,294	44.438
34	508.902,698 418.075,294	35	508.894,159 417.956,579	119.022	35	508.894,159 417.956,579	36	508.885,266 417.934,964	23.373	36	508.885,266 417.934,964	37	508.878,302 417.918,036	18.304
37	508.878,302 417.918,036	38	508.873,429 417.892,13	26.36	38	508.873,429 417.892,13	39	508.896,603 417.881,742	25.396	39	508.896,603 417.881,742	40	508.916,012 417.877,262	19.919
40	508.916,012 417.877,262	41	508.934,438 417.845,82	36.443	41	508.934,438 417.845,82	42	508.968,092 417.814,055	46.277	42	508.968,092 417.814,055	43	508.994,351 417.805,759	27.538
43	508.994,351 417.805,759	44	509.020,252 417.794,214	28.358	44	509.020,252 417.794,214	45	509.052,499 417.777,719	36.221	45	509.052,499 417.777,719	46	509.066,75 417.765,123	19.02
46	509.066,75 417.765,123	47	509.093,35 417.748,068	31.598	47	509.093,35 417.748,068	48	509.111,24 417.734,895	22.217	48	509.111,24 417.734,895	49	509.156,394 417.698,902	57.744
49	509.156,394 417.698,902	50	509.185,894 417.694,049	29.897	50	509.185,894 417.694,049	51	509.202,661 417.689,747	17.31	51	509.202,661 417.689,747	52	509.225,547 417.678,199	25.634
52	509.225,547 417.678,199	53	509.250,018 417.669,821	25.865	53	509.250,018 417.669,821	54	509.249,791 417.700,415	30.595	54	509.249,791 417.700,415	55	509.248,405 417.736,143	35.755
55	509.248,405 417.736,143	56	509.254,052 417.796,23	60.352	56	509.254,052 417.796,23	57	509.254,45 417.802,89	6.672	57	509.254,45 417.802,89	58	509.254,41 417.809,54	6.65
58	509.254,41 417.809,54	59	509.253,46 417.815,79	6.322	59	509.253,46 417.815,79	60	509.256,47 417.858,87	43.185	60	509.256,47 417.858,87	1	509.267,205 417.980,168	121.72

** Lungimile segmentelor sunt determinate în planul de proiecție Stereo 70 și sunt rotunjite la 1 milimetru.

*** Distanța dintre puncte este formată din segmente cumulate ce sunt mai mici decât valoarea 1 milimetru.

**DATE DESPRE IMOBILUL NR. 4218**

Oficiul de Cadastru și Publicitate Imobiliară ARGES
Biroul de Cadastru și Publicitate Imobiliară Campulung

A. Partea I. Descrierea imobilului

TEREN Extravilan

Adresa: Jud. Arges

Nr. Crt	Nr cadastral Nr. topografic	Suprafața* (mp)	Observații / Referințe
A1		11.025	Sector cadastral:46 Teren neimprejmuit;

B. Partea II. Proprietari și acte

Inscrieri privitoare la dreptul de proprietate și alte drepturi reale		Referințe
/		
Act Normativ nr. 7, din 13/03/1996 emis de PARLAMENT (art. 13 alin. 15);		
B1	Inscrierea provizorie, drept de PROPRIETATE, dobandit prin Lege, cota actuala 1/1, cota initiala 1/1 1) COMUNA VALEA MARE PRAVAT, CIF:5010196	A1

C. Partea III. SARCINI .

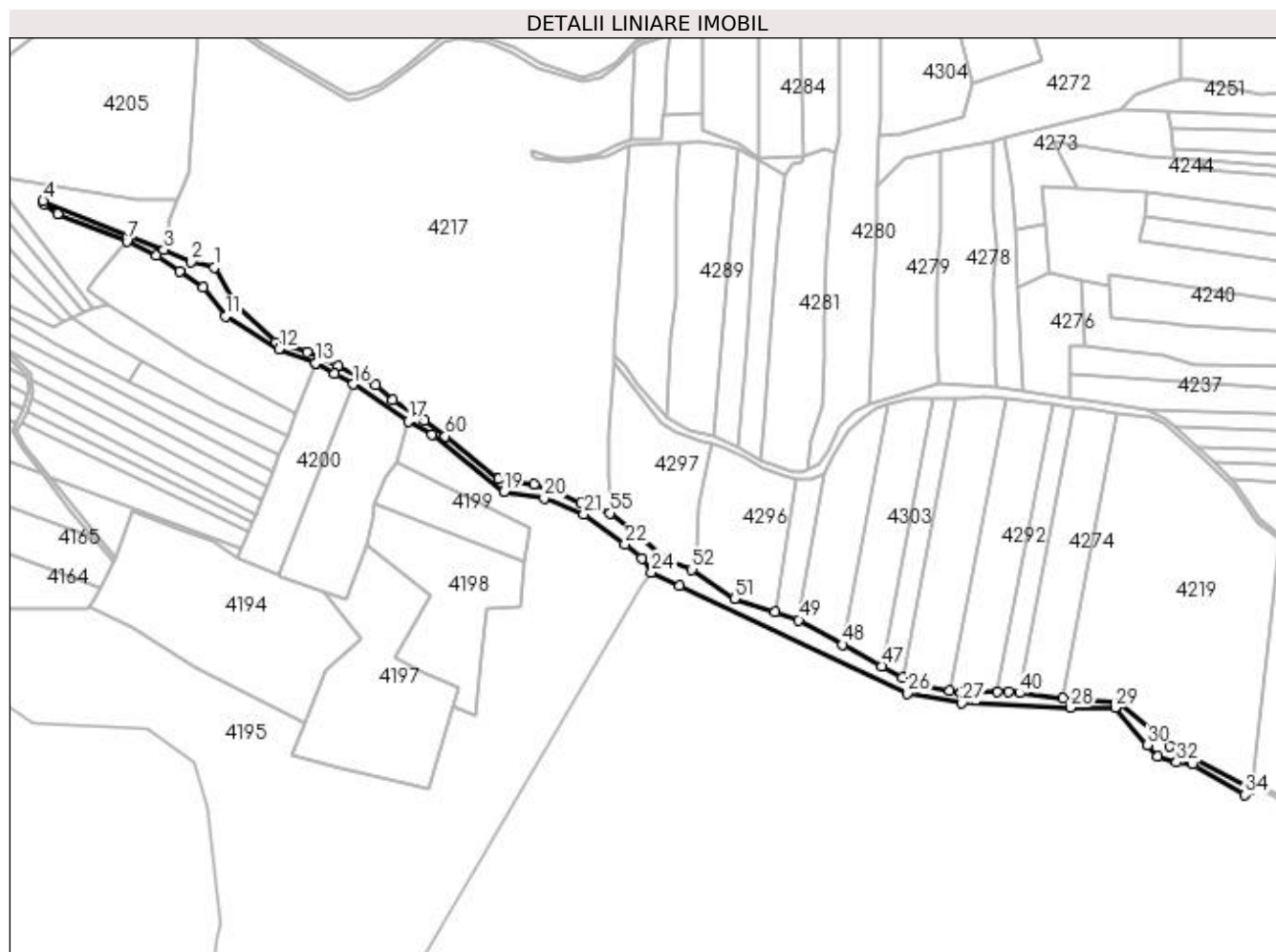
Inscrieri privind dezmembramintele dreptului de proprietate, drepturi reale de garanție și sarcini	Referințe
NU SUNT	

Anexa Nr. 1 La Partea I

Teren

Nr cadastral	Suprafața (mp)*	Observații / Referințe
	11.025	

* Suprafața este determinată în planul de proiecție Stereo 70.



Date referitoare la teren

Crt	Categorie folosință	Intravilan	Suprafața (mp)	Tarla	Parcelă	Nr. topo	Observații / Referințe
1	ape curgătoare	NU	11.025	32	551/1	-	Imobil traversat de limita UAT VALEA MARE PRAVAT SI UAT MIOARELE

Lungime Segmente

1) Valorile lungimilor segmentelor sunt obținute din proiecție în plan.

Punct început	X / Y	Punct sfârșit	X / Y	Lungime segment	Punct început	X / Y	Punct sfârșit	X / Y	Lungime segment	Punct început	X / Y	Punct sfârșit	X / Y	Lungime segment
1	508.916,012 417.877,262	2	508.896,603 417.881,742	19.919	2	508.896,603 417.881,742	3	508.873,429 417.892,13	25.396	3	508.873,429 417.892,13	4	508.771,47 417.933,248	109.938
4	508.771,47 417.933,248	5	508.772,123 417.930,935	2.403	5	508.772,123 417.930,935	6	508.783,638 417.922,483	14.284	6	508.783,638 417.922,483	7	508.842,125 417.899,135	62.975
7	508.842,125 417.899,135	8	508.867,226 417.887,007	27.877	8	508.867,226 417.887,007	9	508.886,646 417.873,648	23.571	9	508.886,646 417.873,648	10	508.906,54 417.860,165	24.033
10	508.906,54 417.860,165	11	508.925,462 417.836,147	30.576	11	508.925,462 417.836,147	12	508.970,434 417.808,349	52.87	12	508.970,434 417.808,349	13	509.001,338 417.796,348	33.152
13	509.001,338 417.796,348	14	509.001,672 417.796,218	0.358	14	509.001,672 417.796,218	15	509.017,688 417.787,239	18.361	15	509.017,688 417.787,239	16	509.033,092 417.778,522	17.699

Punct început	X / Y	Punct sfârșit	X / Y	Lungime segment	Punct început	X / Y	Punct sfârșit	X / Y	Lungime segment	Punct început	X / Y	Punct sfârșit	X / Y	Lungime segment
16	509.033,092 417.778,522	17	509.079,698 417.747,328	56.082	17	509.079,698 417.747,328	18	509.099,397 417.735,965	22.741	18	509.099,397 417.735,965	19	509.160,827 417.688,216	77.805
19	509.160,827 417.688,216	20	509.194,587 417.682,659	34.214	20	509.194,587 417.682,659	21	509.227,95 417.668,768	36.139	21	509.227,95 417.668,768	22	509.262,897 417.643,395	43.187
22	509.262,897 417.643,395	23	509.276,969 417.631,545	18.397	23	509.276,969 417.631,545	24	509.285,216 417.620,082	14.121	24	509.285,216 417.620,082	25	509.309,154 417.608,721	26.497
25	509.309,154 417.608,721	26	509.501,092 417.517,623	212.46	26	509.501,092 417.517,623	27	509.547,352 417.509,599	46.951	27	509.547,352 417.509,599	28	509.638,945 417.505,742	91.674
28	509.638,945 417.505,742	29	509.676,569 417.505,742	37.624	29	509.676,569 417.505,742	30	509.704,158 417.474,389	41.763	30	509.704,158 417.474,389	31	509.712,631 417.464,759	12.827
31	509.712,631 417.464,759	32	509.728,747 417.459,457	16.966	32	509.728,747 417.459,457	33	509.742,222 417.457,949	13.559	33	509.742,222 417.457,949	34	509.786,432 417.432,118	51.203
34	509.786,432 417.432,118	35	509.791,493 417.437,105	7.105	35	509.791,493 417.437,105	36	509.722,58 417.472,889	77.65	36	509.722,58 417.472,889	37	509.708,24 417.486,857	20.019
37	509.708,24 417.486,857	38	509.679,531 417.510,526	37.208	38	509.679,531 417.510,526	39	509.632,449 417.513,395	47.169	39	509.632,449 417.513,395	40	509.596,002 417.517,991	36.736
40	509.596,002 417.517,991	41	509.586,812 417.519,15	9.263	41	509.586,812 417.519,15	42	509.577,545 417.518,919	9.27	42	509.577,545 417.518,919	43	509.546,626 417.518,147	30.929
43	509.546,626 417.518,147	44	509.536,986 417.520,003	9.817	44	509.536,986 417.520,003	45	509.506,399 417.525,893	31.149	45	509.506,399 417.525,893	46	509.497,197 417.530,997	10.523
46	509.497,197 417.530,997	47	509.479,522 417.540,803	20.213	47	509.479,522 417.540,803	48	509.446,726 417.558,997	37.505	48	509.446,726 417.558,997	49	509.409,485 417.579,657	42.588
49	509.409,485 417.579,657	50	509.389,445 417.586,67	21.232	50	509.389,445 417.586,67	51	509.355,26 417.597,501	35.86	51	509.355,26 417.597,501	52	509.319,235 417.622,323	43.749
52	509.319,235 417.622,323	53	509.298,055 417.630,194	22.595	53	509.298,055 417.630,194	54	509.275,396 417.649,668	29.878	54	509.275,396 417.649,668	55	509.250,018 417.669,821	32.407
55	509.250,018 417.669,821	56	509.225,547 417.678,199	25.865	56	509.225,547 417.678,199	57	509.202,661 417.689,747	25.634	57	509.202,661 417.689,747	58	509.185,894 417.694,049	17.31
58	509.185,894 417.694,049	59	509.156,394 417.698,902	29.897	59	509.156,394 417.698,902	60	509.111,24 417.734,895	57.744	60	509.111,24 417.734,895	61	509.093,35 417.748,068	22.217
61	509.093,35 417.748,068	62	509.066,75 417.765,123	31.598	62	509.066,75 417.765,123	63	509.052,499 417.777,719	19.02	63	509.052,499 417.777,719	64	509.020,252 417.794,214	36.221
64	509.020,252 417.794,214	65	508.994,351 417.805,759	28.358	65	508.994,351 417.805,759	66	508.968,092 417.814,055	27.538	66	508.968,092 417.814,055	67	508.934,438 417.845,82	46.277
67	508.934,438 417.845,82	1	508.916,012 417.877,262	36.443										

** Lungimile segmentelor sunt determinate în planul de proiecție Stereo 70 și sunt rotunjite la 1 milimetru.

*** Distanța dintre puncte este formată din segmente cumulate ce sunt mai mici decât valoarea 1 milimetru.

**DATE DESPRE IMOBILUL NR. 4219**

Oficiul de Cadastru și Publicitate Imobiliară ARGES
Biroul de Cadastru și Publicitate Imobiliară Campulung

A. Partea I. Descrierea imobilului

TEREN Extravilan

Adresa: Jud. Arges

Nr. Crt	Nr cadastral Nr. topografic	Suprafața* (mp)	Observații / Referințe
A1		37.179	Sector cadastral:46 Teren neimprejmuit;

B. Partea II. Proprietari și acte

Inscrieri privitoare la dreptul de proprietate și alte drepturi reale	Referințe
/	
Act Normativ nr. 7, din 13/03/1996 emis de PARLAMENT (art. 13 alin. 15);	
B1	A1
Inscrierea provizorie, drept de PROPRIETATE, dobandit prin Lege, cota actuala 1/1, cota initiala 1/1 1) COMUNA VALEA MARE PRAVAT, CIF:5010196	

C. Partea III. SARCINI .

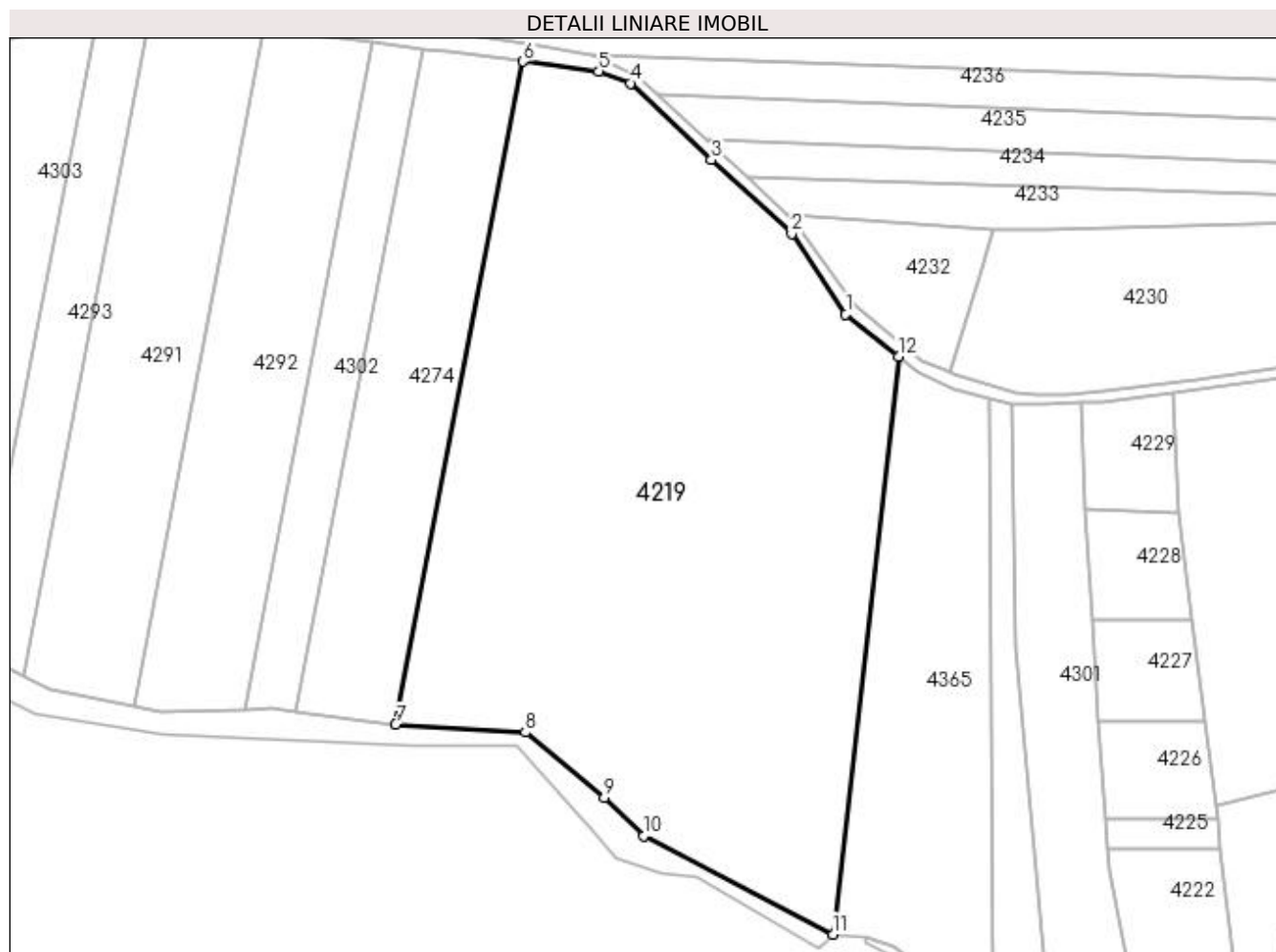
Inscrieri privind dezmembramintele dreptului de proprietate, drepturi reale de garanție și sarcini	Referințe
NU SUNT	

Anexa Nr. 1 La Partea I

Teren

Nr cadastral	Suprafața (mp)*	Observații / Referințe
	37.179	

* Suprafața este determinată în planul de proiecție Stereo 70.



Date referitoare la teren

Crt	Categorie folosință	Intravilan	Suprafața (mp)	Tarla	Parcelă	Nr. topo	Observații / Referințe
1	faneata	NU	2.603	32	542	-	Imobil traversat de limita UAT VALEA MARE PRAVAT SI UAT MIOARELE
2	livada	NU	3.138	32	542	-	
3	faneata	NU	14.029	32	542	-	
4	livada	NU	17.409	32	542	-	

Lungime Segmente

1) Valorile lungimilor segmentelor sunt obținute din proiecție în plan.

Punct început	X / Y	Punct sfârșit	X / Y	Lungime segment (** (m)
1	509.796,124 417.662,618	2	509.776,389 417.691,763	35.198
2	509.776,389 417.691,763	3	509.747,224 417.718,716	39.712
3	509.747,224 417.718,716	4	509.717,841 417.746,546	40.471

Punct început	X / Y	Punct sfârșit	X / Y	Lungime segment (** (m)
4	509.717,841 417.746,546	5	509.706,219 417.750,928	12.421
5	509.706,219 417.750,928	6	509.678,75 417.754,451	27.694
6	509.678,75 417.754,451	7	509.632,449 417.513,395	245.462
7	509.632,449 417.513,395	8	509.679,531 417.510,526	47.169
8	509.679,531 417.510,526	9	509.708,24 417.486,857	37.208
9	509.708,24 417.486,857	10	509.722,58 417.472,889	20.019
10	509.722,58 417.472,889	11	509.791,493 417.437,105	77.65
11	509.791,493 417.437,105	12	509.815,273 417.647,248	211.484
12	509.815,273 417.647,248	1	509.796,124 417.662,618	24.554

** Lungimile segmentelor sunt determinate în planul de proiecție Stereo 70 și sunt rotunjite la 1 milimetru.

*** Distanța dintre puncte este formată din segmente cumulate ce sunt mai mici decât valoarea 1 milimetru.

**DATE DESPRE IMOBILUL NR. 4220**

Oficiul de Cadastru și Publicitate Imobiliară ARGES
Biroul de Cadastru și Publicitate Imobiliară Campulung

A. Partea I. Descrierea imobilului

TEREN Extravilan

Adresa: Jud. Arges

Nr. Crt	Nr cadastral Nr. topografic	Suprafața* (mp)	Observații / Referințe
A1		5.000	Sector cadastral:46 Teren neimprejmuit;

B. Partea II. Proprietari și acte

Inscrieri privitoare la dreptul de proprietate și alte drepturi reale	Referințe
/	
Act Administrativ nr. 23160, din 20/09/1993 emis de CJPSDPAT ARGES;	
B1	A1
Intabulare, drept de PROPRIETATE, dobandit prin Reconstituire, cota actuala 1/1, cota initiala 1/1 1) MORARU PAVEL, lipsă CNP	

C. Partea III. SARCINI .

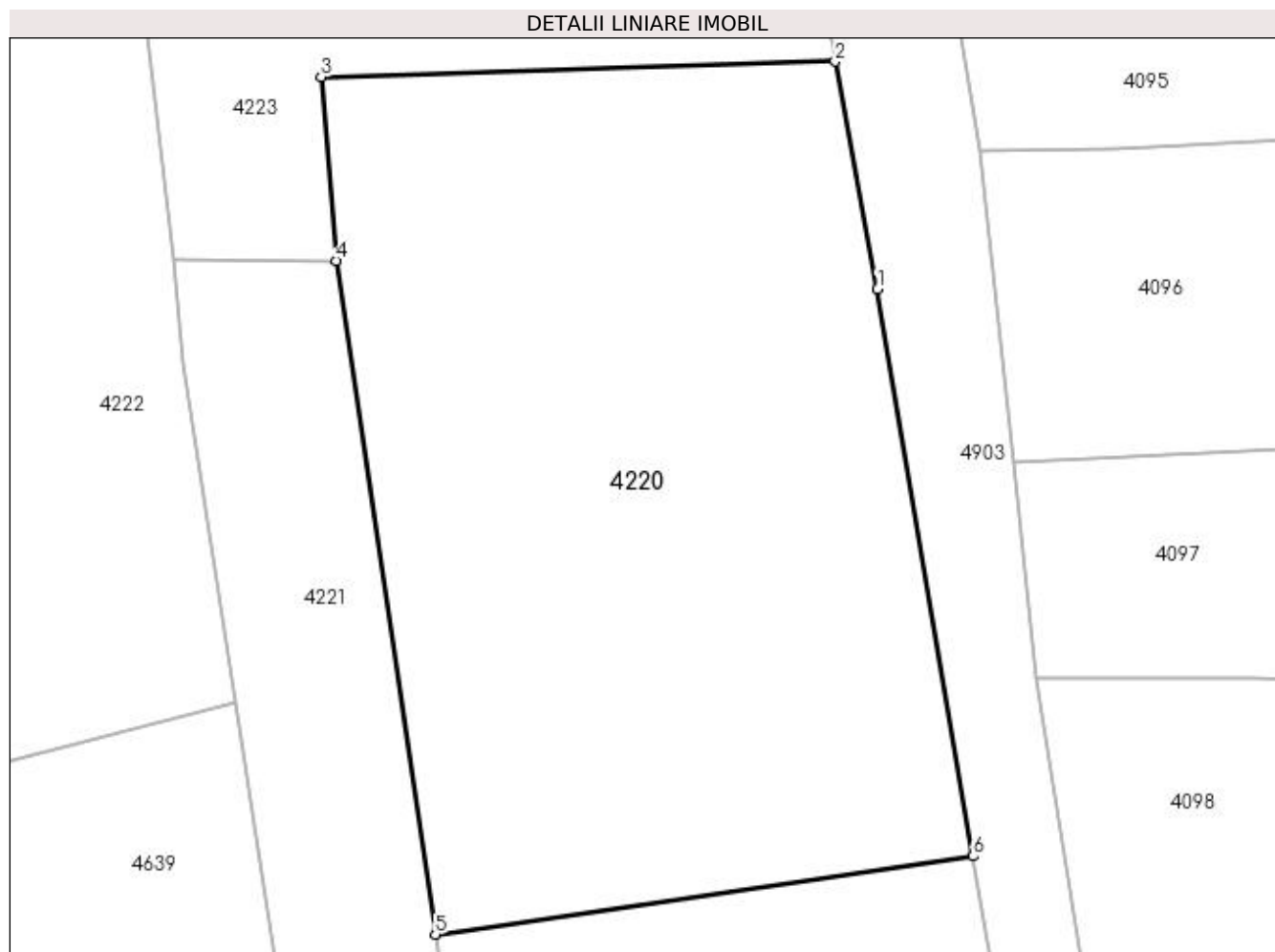
Inscrieri privind dezmembramintele dreptului de proprietate, drepturi reale de garanție și sarcini	Referințe
NU SUNT	

Anexa Nr. 1 La Partea I

Teren

Nr cadastral	Suprafața (mp)*	Observații / Referințe
	5.000	

* Suprafața este determinată în planul de proiecție Stereo 70.



Date referitoare la teren

Crt	Categorie folosință	Intra vilan	Suprafața (mp)	Tarla	Parcelă	Nr. topo	Observații / Referințe
1	faneata	NU	5.000	32	542	-	

Lungime Segmente

1) Valorile lungimilor segmentelor sunt obținute din proiecție în plan.

Punct început	X / Y	Punct sfârșit	X / Y	Lungime segment (** (m)
1	510.012,855 417.414,39	2	510.008,352 417.438,508	24.535
2	510.008,352 417.438,508	3	509.953,887 417.436,87	54.49
3	509.953,887 417.436,87	4	509.955,468 417.417,402	19.532
4	509.955,468 417.417,402	5	509.965,991 417.346,078	72.096
5	509.965,991 417.346,078	6	510.022,979 417.354,344	57.584

Punct început	X / Y	Punct sfârșit	X / Y	Lungime segment (** (m)
6	510.022,979 417.354,344	1	510.012,855 417.414,39	60.893

** Lungimile segmentelor sunt determinate în planul de proiecție Stereo 70 și sunt rotunjite la 1 milimetru.

*** Distanța dintre puncte este formată din segmente cumulate ce sunt mai mici decât valoarea 1 milimetru.

**DATE DESPRE IMOBILUL NR. 4221**

Oficiul de Cadastru și Publicitate Imobiliară ARGES
Biroul de Cadastru și Publicitate Imobiliară Campulung

A. Partea I. Descrierea imobilului

TEREN Extravilan

Adresa: Jud. Arges, Punct "Muscel"

Nr. Crt	Nr cadastral Nr. topografic	Suprafața* (mp)	Observații / Referințe
A1	80487	1.400	Sector cadastral:46 Teren neimprejmut;

B. Partea II. Proprietari și acte

Inscrieri privitoare la dreptul de proprietate și alte drepturi reale	Referințe
7195 / 18/05/2011	
Act Administrativ nr. 23144, din 16/09/1993 emis de Comisia Judeteana Arges (act notarial nr. 23/2008/18-02-2008 emis de Biroul Notarului Public Zipisi Cornelia; act administrativ nr. 1470/03-05-2011 emis de Primaria comunei Mioarele; act administrativ nr. 1471/03-05-2011 emis de Primaria comunei Mioarele; act administrativ nr. 4510/31.05.2011 emis de PRIMARIA COM. VALEA MARE PRAVAT ; act administrativ nr. 4511/31.05.2011 emis de PRIMARIA.COM. VALEA MARE PRAVAT);	
B3	A1
Intabulare, drept de PROPRIETATE, dobandit prin Succesiune, cota actuala 3/8, cota initiala 3/8	
1) GAGEA ANDUȚA	
11192 / 12/07/2011	
Act Notarial nr. 2627, din 11/07/2011 emis de BNP CAZACU SORIN BENONE;	
B5	A1
Intabulare, drept de PROPRIETATE, dobandit prin Conventie, cota actuala 5/8, cota initiala 5/8	
1) GAGEA ANDUȚA, casatorita cu	
2) GAGEA MIHAI	

C. Partea III. SARCINI .

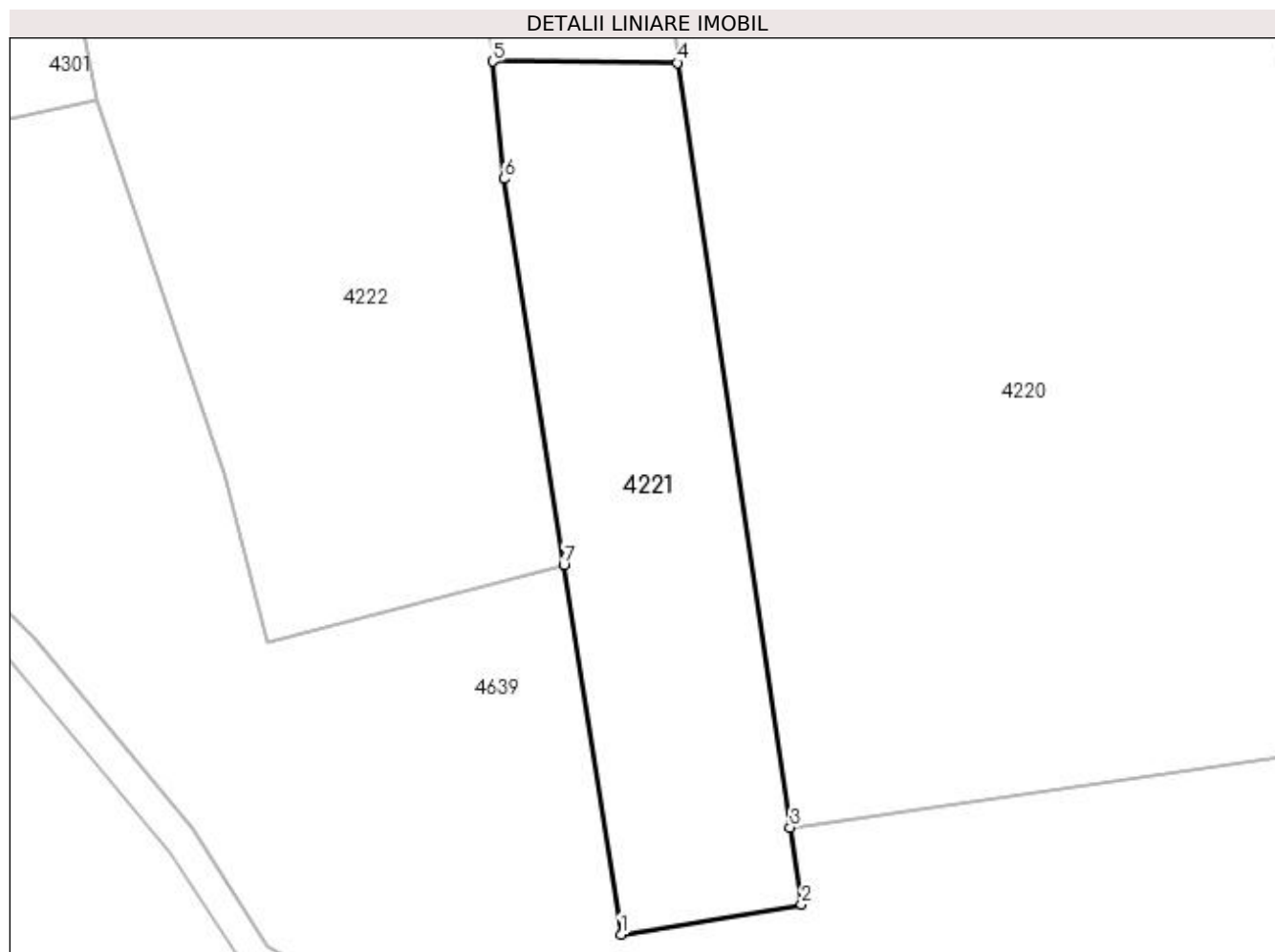
Inscrieri privind dezmembramintele dreptului de proprietate, drepturi reale de garanție și sarcini	Referințe
NU SUNT	

Anexa Nr. 1 La Partea I

Teren

Nr cadastral	Suprafața (mp)*	Observații / Referințe
80487	1.400	

* Suprafața este determinată în planul de proiecție Stereo 70.



Date referitoare la teren

Crt	Categorie folosință	Intra vilan	Suprafața (mp)	Tarla	Parcelă	Nr. topo	Observații / Referințe
1	faneata	NU	1.400	32	-	-	

Lungime Segmente

1) Valorile lungimilor segmentelor sunt obținute din proiecție în plan.

Punct început	X / Y	Punct sfârșit	X / Y	Lungime segment (** (m)
1	509.950,218 417.336,118	2	509.967,047 417.338,917	17.06
2	509.967,047 417.338,917	3	509.965,991 417.346,078	7.238
3	509.965,991 417.346,078	4	509.955,468 417.417,402	72.096
4	509.955,468 417.417,402	5	509.938,231 417.417,542	17.238
5	509.938,231 417.417,542	6	509.939,293 417.406,615	10.978

Punct început	X / Y	Punct sfârșit	X / Y	Lungime segment (** (m)
6	509.939,293 417.406,615	7	509.944,873 417.370,611	36.434
7	509.944,873 417.370,611	1	509.950,218 417.336,118	34.905

** Lungimile segmentelor sunt determinate în planul de proiecție Stereo 70 și sunt rotunjite la 1 milimetru.

*** Distanța dintre puncte este formată din segmente cumulate ce sunt mai mici decât valoarea 1 milimetru.

**DATE DESPRE IMOBILUL NR. 4222**

Oficiul de Cadastru și Publicitate Imobiliară ARGES
Biroul de Cadastru și Publicitate Imobiliară Campulung

A. Partea I. Descrierea imobilului

TEREN Extravilan

Adresa: Jud. Arges

Nr. Crt	Nr cadastral Nr. topografic	Suprafața* (mp)	Observații / Referințe
A1		3.700	Sector cadastral:46 Teren neimprejmuit;

B. Partea II. Proprietari și acte

Inscrieri privitoare la dreptul de proprietate și alte drepturi reale		Referințe
/		
Hotarare Judecatoreasca nr. 988, din 13/03/1995 emis de JUDECATORIA CAMPULUNG;		
B1	Inscrierea provizorie, drept de PROPRIETATE, dobandit prin lesire Din Indiviziune, cota actuala 1/1, cota initiala 1/1 1) PÎRȘE CELINA NATALIA, lipsă CNP	A1

C. Partea III. SARCINI .

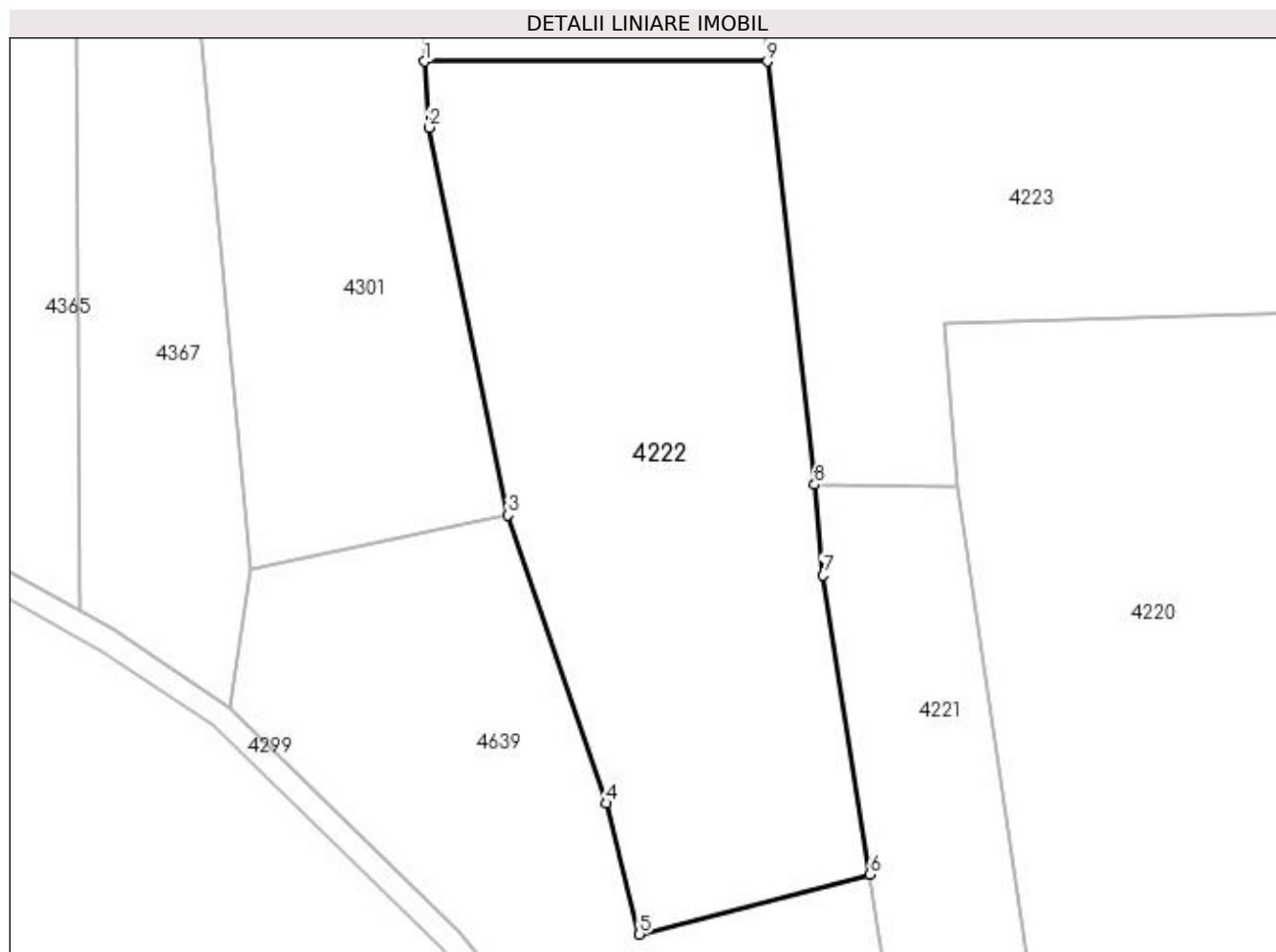
Inscrieri privind dezmembramintele dreptului de proprietate, drepturi reale de garanție și sarcini	Referințe
NU SUNT	

Anexa Nr. 1 La Partea I

Teren

Nr cadastral	Suprafața (mp)*	Observații / Referințe
	3.700	

* Suprafața este determinată în planul de proiecție Stereo 70.



Date referitoare la teren

Crt	Categorie folosință	Intra vilan	Suprafața (mp)	Tarla	Parcelă	Nr. topo	Observații / Referințe
1	faneata	NU	3.700	32	542	-	

Lungime Segmente

1) Valorile lungimilor segmentelor sunt obținute din proiecție în plan.

Punct început	X / Y	Punct sfârșit	X / Y	Lungime segment (** (m)
1	509.891,27 417.468,47	2	509.891,814 417.460,525	7.964
2	509.891,814 417.460,525	3	509.901,343 417.413,872	47.616
3	509.901,343 417.413,872	4	509.913,142 417.379,188	36.636
4	509.913,142 417.379,188	5	509.917,143 417.363,427	16.261
5	509.917,143 417.363,427	6	509.944,873 417.370,611	28.645

Punct început	X / Y	Punct sfârșit	X / Y	Lungime segment (** (m)
6	509.944,873 417.370,611	7	509.939,293 417.406,615	36.434
7	509.939,293 417.406,615	8	509.938,231 417.417,542	10.978
8	509.938,231 417.417,542	9	509.932,527 417.468,47	51.246
9	509.932,527 417.468,47	1	509.891,27 417.468,47	41.257

** Lungimile segmentelor sunt determinate în planul de proiecție Stereo 70 și sunt rotunjite la 1 milimetru.

*** Distanța dintre puncte este formată din segmente cumulate ce sunt mai mici decât valoarea 1 milimetru.

**DATE DESPRE IMOBILUL NR. 4223**

Oficiul de Cadastru și Publicitate Imobiliară ARGES
Biroul de Cadastru și Publicitate Imobiliară Campulung

A. Partea I. Descrierea imobilului

TEREN Extravilan

Adresa: Jud. Arges

Nr. Crt	Nr cadastral Nr. topografic	Suprafața* (mp)	Observații / Referințe
A1		4.200	Sector cadastral:46 Teren neimprejmuit;

B. Partea II. Proprietari și acte

Inscrieri privitoare la dreptul de proprietate și alte drepturi reale	Referințe
/	
Act Administrativ nr. 23140, din 15/09/1993 emis de CJPSDPAT ARGES;	
B1	A1
Intabulare, drept de PROPRIETATE, dobandit prin Reconstituire, cota actuala 1/1, cota initiala 1/1 1) CATRINESCU ION, lipsă CNP	

C. Partea III. SARCINI .

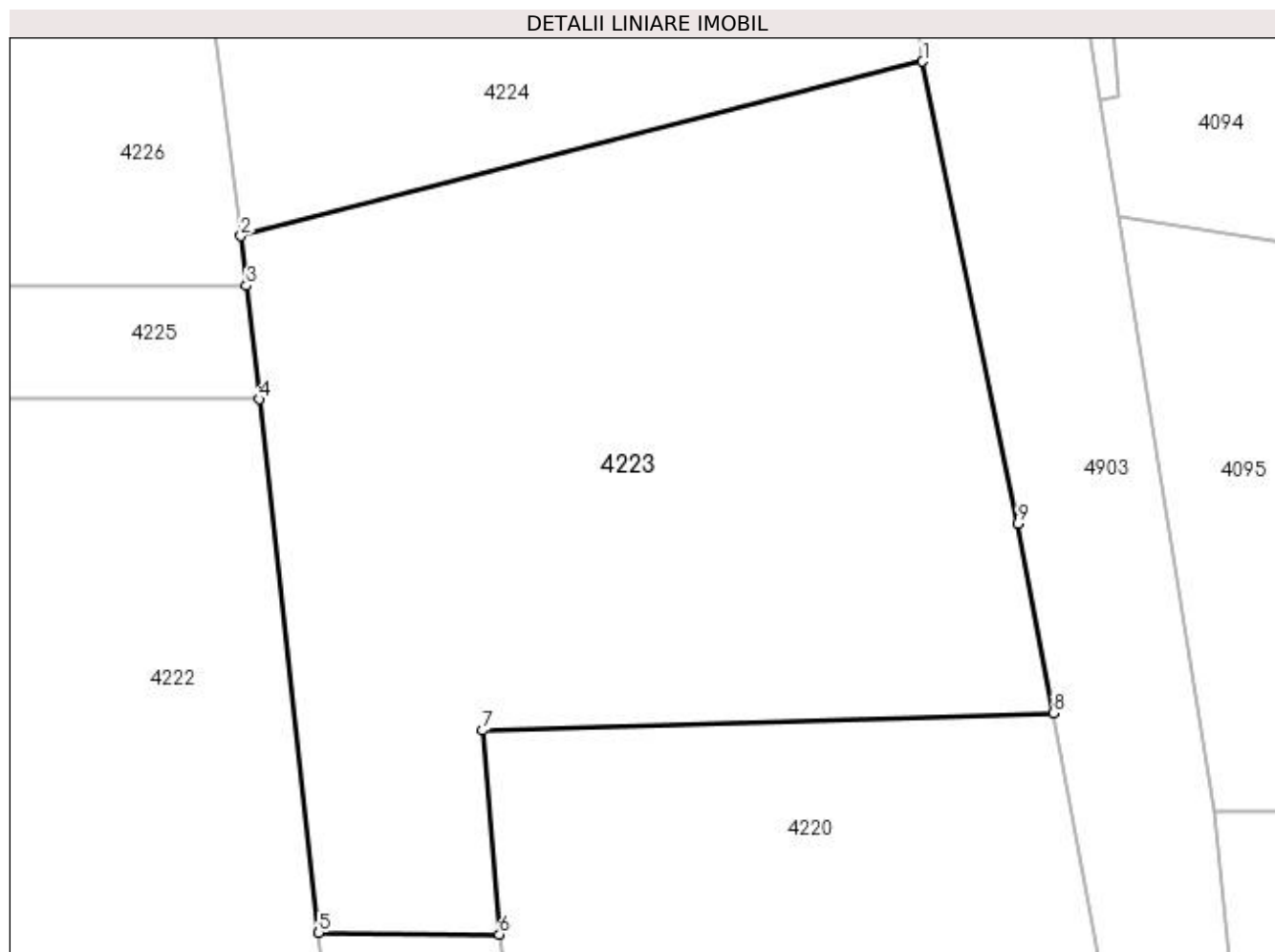
Inscrieri privind dezmembramintele dreptului de proprietate, drepturi reale de garanție și sarcini	Referințe
NU SUNT	

Anexa Nr. 1 La Partea I

Teren

Nr cadastral	Suprafața (mp)*	Observații / Referințe
	4.200	

* Suprafața este determinată în planul de proiecție Stereo 70.



Date referitoare la teren

Crt	Categorie folosință	Intra vilan	Suprafața (mp)	Tarla	Parcelă	Nr. topo	Observații / Referințe
1	livada	NU	4.200	32	542	-	

Lungime Segmente

1) Valorile lungimilor segmentelor sunt obținute din proiecție în plan.

Punct început	X / Y	Punct sfârșit	X / Y	Lungime segment (** (m)
1	509.995,877 417.500,696	2	509.930,782 417.484,05	67.19
2	509.930,782 417.484,05	3	509.931,315 417.479,294	4.786
3	509.931,315 417.479,294	4	509.932,527 417.468,47	10.892
4	509.932,527 417.468,47	5	509.938,231 417.417,542	51.246
5	509.938,231 417.417,542	6	509.955,468 417.417,402	17.238

Punct început	X / Y	Punct sfârșit	X / Y	Lungime segment (** (m)
6	509.955,468 417.417,402	7	509.953,887 417.436,87	19.532
7	509.953,887 417.436,87	8	510.008,352 417.438,508	54.49
8	510.008,352 417.438,508	9	510.004,972 417.456,609	18.414
9	510.004,972 417.456,609	1	509.995,877 417.500,696	45.015

** Lungimile segmentelor sunt determinate în planul de proiecție Stereo 70 și sunt rotunjite la 1 milimetru.

*** Distanța dintre puncte este formată din segmente cumulate ce sunt mai mici decât valoarea 1 milimetru.

**DATE DESPRE IMOBILUL NR. 4224**

Oficiul de Cadastru și Publicitate Imobiliară ARGES
Biroul de Cadastru și Publicitate Imobiliară Campulung

A. Partea I. Descrierea imobilului

TEREN Extravilan

Adresa: Jud. Arges

Nr. Crt	Nr cadastral Nr. topografic	Suprafața* (mp)	Observații / Referințe
A1		9.500	Sector cadastral:46 Teren neimprejmit;

B. Partea II. Proprietari și acte

Inscrieri privitoare la dreptul de proprietate și alte drepturi reale	Referințe
/	
Act Administrativ nr. 12035, din 04/06/1993 emis de CJPSDPAT ARGES;	
B1	A1
Intabulare, drept de PROPRIETATE, dobândit prin Reconstituire, cota actuala 1/1, cota initiala 1/1	
1) PAPUC PETRE, lipsă CNP	
2) PAPUC CORNELIU, lipsă CNP	
3) PAPUC NICOLAE, lipsă CNP	

C. Partea III. SARCINI .

Inscrieri privind dezmembramintele dreptului de proprietate, drepturi reale de garanție și sarcini	Referințe
NU SUNT	

Anexa Nr. 1 La Partea I

Teren

Nr cadastral	Suprafața (mp)*	Observații / Referințe
	9.500	

* Suprafața este determinată în planul de proiecție Stereo 70.



Date referitoare la teren

Crt	Categorie folosință	Intravilan	Suprafața (mp)	Tarla	Parcelă	Nr. topo	Observații / Referințe
1	livada	NU	9.500	32	542	-	

Lungime Segmente

1) Valorile lungimilor segmentelor sunt obținute din proiecție în plan.

Punct început	X / Y	Punct sfârșit	X / Y	Lungime segment (** (m)
1	509.986,972 417.561,439	2	509.981,858 417.592,896	31.87
2	509.981,858 417.592,896	3	509.976,36 417.626,146	33.701
3	509.976,36 417.626,146	4	509.973,853 417.642,301	16.348
4	509.973,853 417.642,301	5	509.950,256 417.638,824	23.852
5	509.950,256 417.638,824	6	509.924,54 417.635,074	25.988

Punct început	X / Y	Punct sfârșit	X / Y	Lungime segment (** (m)
6	509.924,54 417.635,074	7	509.915,462 417.633,974	9.144
7	509.915,462 417.633,974	8	509.917,103 417.590,113	43.892
8	509.917,103 417.590,113	9	509.922,093 417.551,424	39.009
9	509.922,093 417.551,424	10	509.926,875 417.514,344	37.387
10	509.926,875 417.514,344	11	509.930,782 417.484,05	30.545
11	509.930,782 417.484,05	12	509.995,877 417.500,696	67.19
12	509.995,877 417.500,696	13	509.993,054 417.525,568	25.032
13	509.993,054 417.525,568	1	509.986,972 417.561,439	36.383

** Lungimile segmentelor sunt determinate în planul de proiecție Stereo 70 și sunt rotunjite la 1 milimetru.

*** Distanța dintre puncte este formată din segmente cumulate ce sunt mai mici decât valoarea 1 milimetru.

**DATE DESPRE IMOBILUL NR. 4225**

Oficiul de Cadastru și Publicitate Imobiliară ARGES
Biroul de Cadastru și Publicitate Imobiliară Campulung

A. Partea I. Descrierea imobilului

TEREN Extravilan

Adresa: Jud. Arges

Nr. Crt	Nr cadastral Nr. topografic	Suprafața* (mp)	Observații / Referințe
A1		444	Sector cadastral:46 Teren neimprejmuit;

B. Partea II. Proprietari și acte

Inscrieri privitoare la dreptul de proprietate și alte drepturi reale		Referințe
/		
Hotarare Judecatoreasca nr. 988, din 13/03/1995 emis de JUDECATORIA CAMPULUNG;		
B1	Inscrierea provizorie, drept de PROPRIETATE, dobandit prin lesire Din Indiviziune, cota actuala 1/1, cota initiala 1/1 1) MOROE ELENA, lipsă CNP	A1

C. Partea III. SARCINI .

Inscrieri privind dezmembramintele dreptului de proprietate, drepturi reale de garanție și sarcini	Referințe
NU SUNT	


Anexa Nr. 1 La Partea I

Teren

Nr cadastral	Suprafața (mp)*	Observații / Referințe
	444	

* Suprafața este determinată în planul de proiecție Stereo 70.

DETALII LINIARE IMOBIL



Date referitoare la teren

Crt	Categorie folosință	Intravilan	Suprafața (mp)	Tarla	Parcelă	Nr. topo	Observații / Referințe
1	faneata	NU	248	32	542	-	
2	drum	NU	32	32	542	-	
3	faneata	NU	164	32	542	-	

Lungime Segmente

1) Valorile lungimilor segmentelor sunt obținute din proiecție în plan.

Punct început	X / Y	Punct sfârșit	X / Y	Lungime segment (** (m)
1	509.890,53 417.479,294	2	509.891,27 417.468,47	10.849
2	509.891,27 417.468,47	3	509.932,527 417.468,47	41.257
3	509.932,527 417.468,47	4	509.931,315 417.479,294	10.892
4	509.931,315 417.479,294	1	509.890,53 417.479,294	40.785

**** Lungimile segmentelor sunt determinate în planul de proiecţie Stereo 70 şi sunt rotunjite la 1 milimetru.**

***** Distanţa dintre puncte este formată din segmente cumulate ce sunt mai mici decât valoarea 1 milimetru.**

**DATE DESPRE IMOBILUL NR. 4226**

Oficiul de Cadastru și Publicitate Imobiliară ARGES
Biroul de Cadastru și Publicitate Imobiliară Campulung

A. Partea I. Descrierea imobilului

TEREN Extravilan

Adresa: Jud. Arges

Nr. Crt	Nr cadastral Nr. topografic	Suprafața* (mp)	Observații / Referințe
A1		1.395	Sector cadastral:46 Teren neimprejmuit;

B. Partea II. Proprietari și acte

Inscrieri privitoare la dreptul de proprietate și alte drepturi reale		Referințe
/		
Hotarare Judecatoreasca nr. 988, din 13/03/1995 emis de JUDECATORIA CAMPULUNG;		
B1	Inscrierea provizorie, drept de PROPRIETATE, dobandit prin lesire Din Indiviziune, cota actuala 1/1, cota initiala 1/1 1) MOROE ION, lipsă CNP	A1

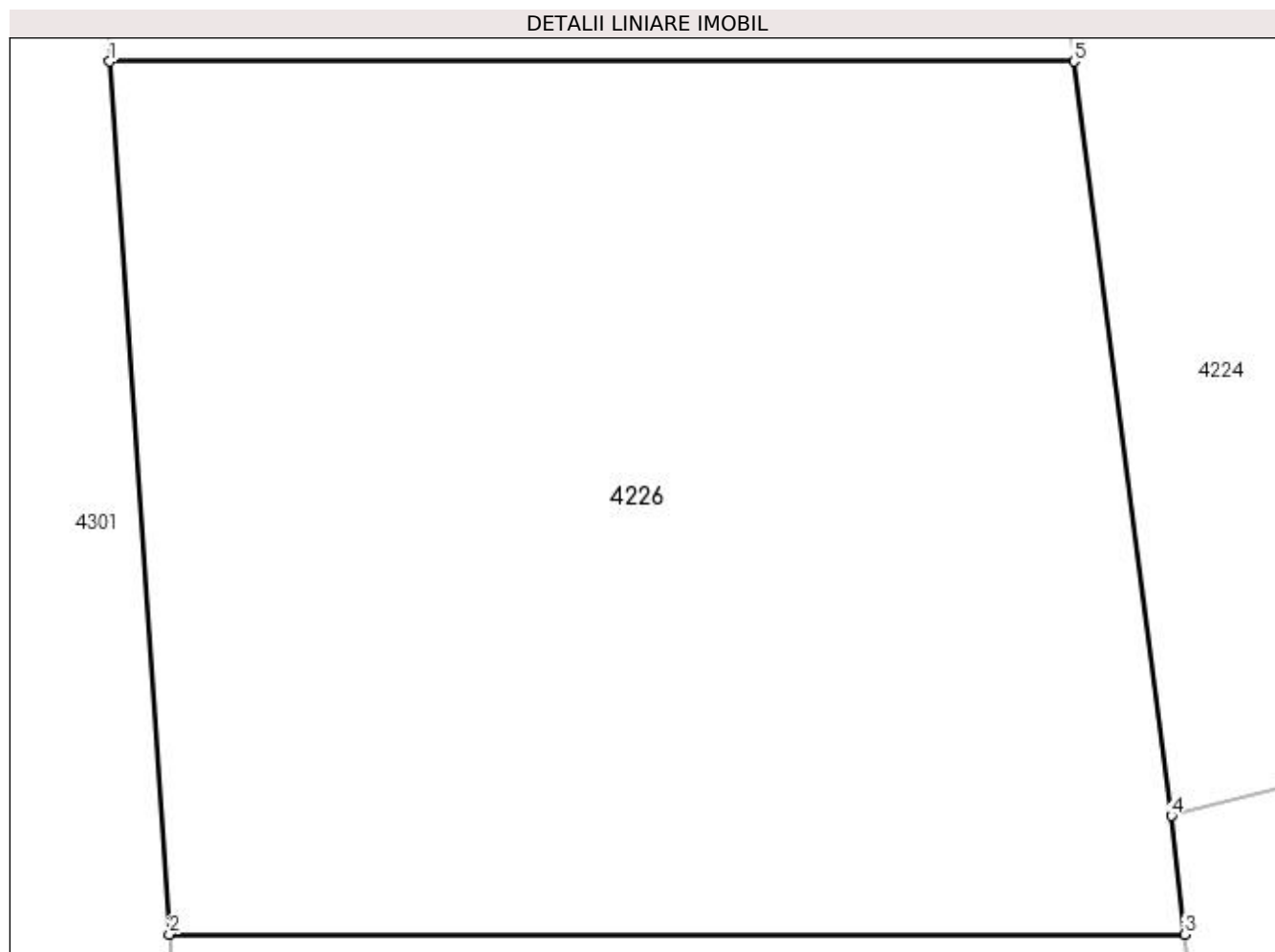
C. Partea III. SARCINI .

Inscrieri privind dezmembramintele dreptului de proprietate, drepturi reale de garanție și sarcini	Referințe
NU SUNT	

Anexa Nr. 1 La Partea I**Teren**

Nr cadastral	Suprafața (mp)*	Observații / Referințe
	1.395	

* Suprafața este determinată în planul de proiecție Stereo 70.

**Date referitoare la teren**

Crt	Categorie folosință	Intravilan	Suprafața (mp)	Tarla	Parcelă	Nr. topo	Observații / Referințe
1	faneata	NU	791	32	542	-	
2	drum	NU	105	32	542	-	
3	faneata	NU	499	32	542	-	

Lungime Segmente

1) Valorile lungimilor segmentelor sunt obținute din proiecție în plan.

Punct început	X / Y	Punct sfârșit	X / Y	Lungime segment (** (m)
1	509.888,131 417.514,344	2	509.890,53 417.479,294	35.132
2	509.890,53 417.479,294	3	509.931,315 417.479,294	40.785
3	509.931,315 417.479,294	4	509.930,782 417.484,05	4.786
4	509.930,782 417.484,05	5	509.926,875 417.514,344	30.545

Punct început	X / Y	Punct sfârșit	X / Y	Lungime segment (** (m)
5	509.926,875 417.514,344	1	509.888,131 417.514,344	38.744

** Lungimile segmentelor sunt determinate în planul de proiecție Stereo 70 și sunt rotunjite la 1 milimetru.

*** Distanța dintre puncte este formată din segmente cumulate ce sunt mai mici decât valoarea 1 milimetru.

**DATE DESPRE IMOBILUL NR. 4227**

Oficiul de Cadastru și Publicitate Imobiliară ARGES
Biroul de Cadastru și Publicitate Imobiliară Campulung

A. Partea I. Descrierea imobilului

TEREN Extravilan

Adresa: Jud. Arges

Nr. Crt	Nr cadastral Nr. topografic	Suprafața* (mp)	Observații / Referințe
A1		1.395	Sector cadastral:46 Teren neimprejmuit;

B. Partea II. Proprietari și acte

Inscrieri privitoare la dreptul de proprietate și alte drepturi reale		Referințe
/		
Hotarare Judecatoreasca nr. 988, din 13/03/1995 emis de JUDECATORIA CAMPULUNG;		
B1	Inscrierea provizorie, drept de PROPRIETATE, dobandit prin lesire Din Indiviziune, cota actuala 1/1, cota initiala 1/1 1) MOROE ALEXANDRU, lipsă CNP	A1

C. Partea III. SARCINI .

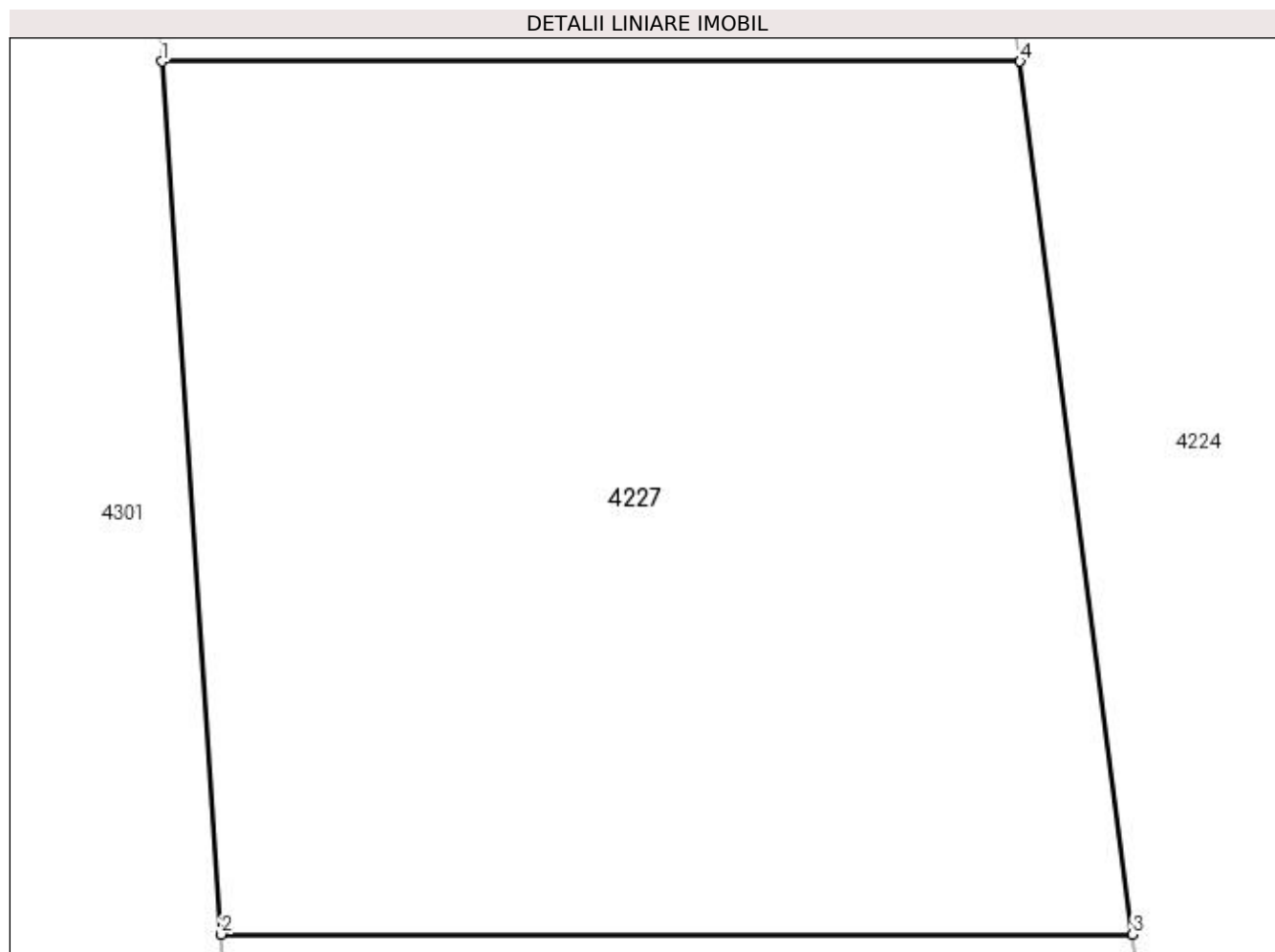
Inscrieri privind dezmembramintele dreptului de proprietate, drepturi reale de garanție și sarcini	Referințe
NU SUNT	

Anexa Nr. 1 La Partea I

Teren

Nr cadastral	Suprafața (mp)*	Observații / Referințe
	1.395	

* Suprafața este determinată în planul de proiecție Stereo 70.



Date referitoare la teren

Crt	Categorie folosință	Intravilan	Suprafața (mp)	Tarla	Parcelă	Nr. topo	Observații / Referințe
1	faneata	NU	805	32	542	-	
2	drum	NU	111	32	542	-	
3	faneata	NU	479	32	542	-	

Lungime Segmente

1) Valorile lungimilor segmentelor sunt obținute din proiecție în plan.

Punct început	X / Y	Punct sfârșit	X / Y	Lungime segment (** (m)
1	509.885,594 417.551,424	2	509.888,131 417.514,344	37.167
2	509.888,131 417.514,344	3	509.926,875 417.514,344	38.744
3	509.926,875 417.514,344	4	509.922,093 417.551,424	37.387
4	509.922,093 417.551,424	1	509.885,594 417.551,424	36.499

**** Lungimile segmentelor sunt determinate în planul de proiecţie Stereo 70 şi sunt rotunjite la 1 milimetru.**

***** Distanţa dintre puncte este formată din segmente cumulate ce sunt mai mici decât valoarea 1 milimetru.**

**DATE DESPRE IMOBILUL NR. 4228**

Oficiul de Cadastru și Publicitate Imobiliară ARGES
Biroul de Cadastru și Publicitate Imobiliară Campulung

A. Partea I. Descrierea imobilului

TEREN Extravilan

Adresa: Jud. Arges

Nr. Crt	Nr cadastral Nr. topografic	Suprafața* (mp)	Observații / Referințe
A1		1.395	Sector cadastral:46 Teren neimprejmuit;

B. Partea II. Proprietari și acte

Inscrieri privitoare la dreptul de proprietate și alte drepturi reale		Referințe
/		
Hotarare Judecatoreasca nr. 988, din 13/03/1995 emis de JUDECATORIA CAMPULUNG;		
B1	Inscrierea provizorie, drept de PROPRIETATE, dobandit prin lesire Din Indiviziune, cota actuala 1/1, cota initiala 1/1 1) MOROE PETRA, lipsă CNP	A1

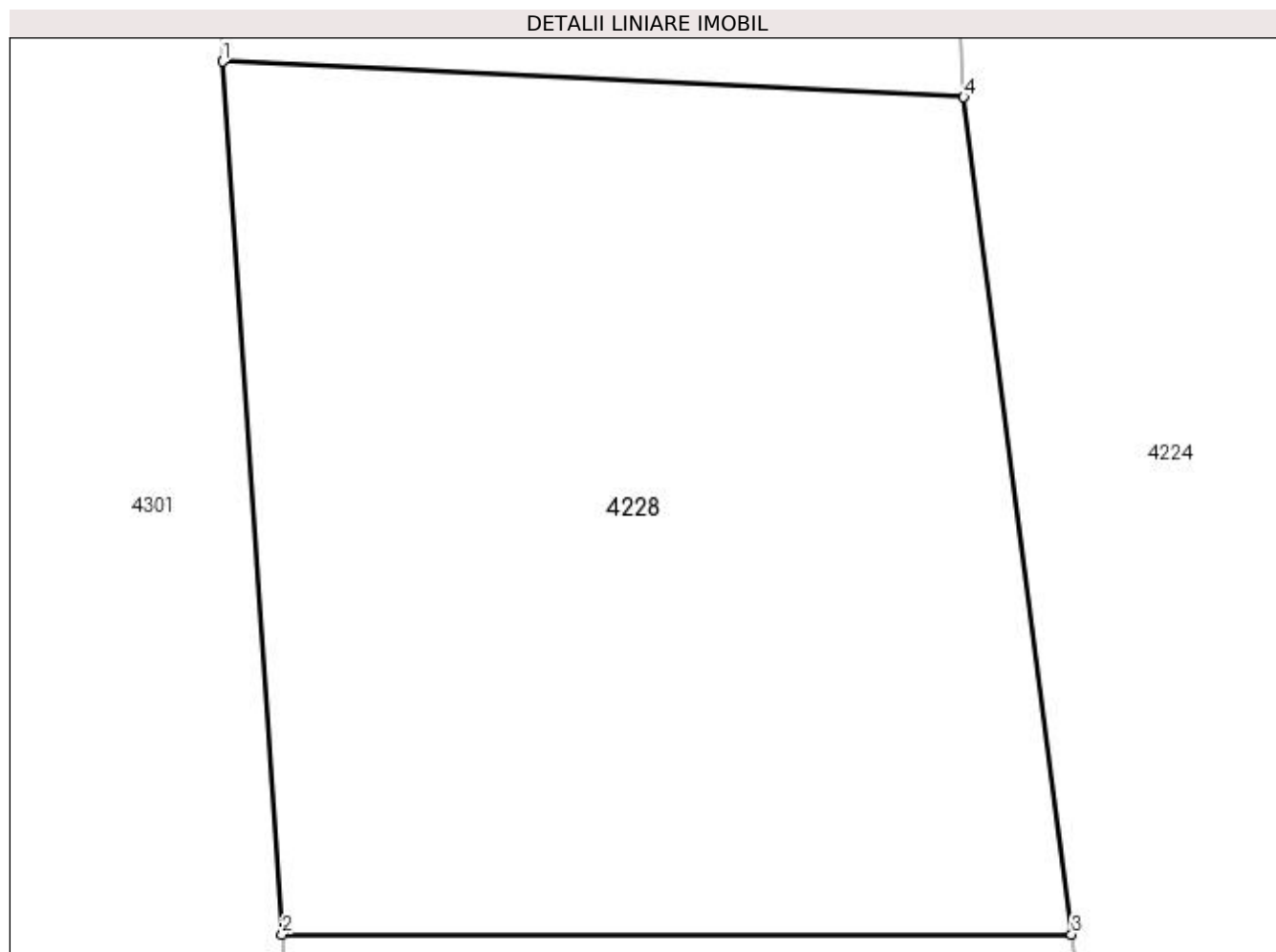
C. Partea III. SARCINI .

Inscrieri privind dezmembramintele dreptului de proprietate, drepturi reale de garanție și sarcini	Referințe
NU SUNT	

Anexa Nr. 1 La Partea I**Teren**

Nr cadastral	Suprafața (mp)*	Observații / Referințe
	1.395	

* Suprafața este determinată în planul de proiecție Stereo 70.

**Date referitoare la teren**

Crt	Categorie folosință	Intra vilan	Suprafața (mp)	Tarla	Parcelă	Nr. topo	Observații / Referințe
1	faneata	NU	816	32	542	-	
2	drum	NU	120	32	542	-	
3	faneata	NU	459	32	542	-	

Lungime Segmente

1) Valorile lungimilor segmentelor sunt obținute din proiecție în plan.

Punct început	X / Y	Punct sfârșit	X / Y	Lungime segment (** (m)
1	509.882,833 417.591,763	2	509.885,594 417.551,424	40.433
2	509.885,594 417.551,424	3	509.922,093 417.551,424	36.499
3	509.922,093 417.551,424	4	509.917,103 417.590,113	39.009
4	509.917,103 417.590,113	1	509.882,833 417.591,763	34.31

**** Lungimile segmentelor sunt determinate în planul de proiecție Stereo 70 și sunt rotunjite la 1 milimetru.**

***** Distanța dintre puncte este formată din segmente cumulate ce sunt mai mici decât valoarea 1 milimetru.**

**DATE DESPRE IMOBILUL NR. 4229**

Oficiul de Cadastru și Publicitate Imobiliară ARGES
Biroul de Cadastru și Publicitate Imobiliară Campulung

A. Partea I. Descrierea imobilului

TEREN Extravilan

Nr. CF vechi:826

Nr. cadastral vechi:1029

Adresa: Jud. Arges

Nr. Crt	Nr cadastral Nr. topografic	Suprafata* (mp)	Observatii / Referinte
A1	81117	1.395	Sector cadastral:46 Teren neimprejmuit; pct Podu Iuchii

B. Partea II. Proprietari și acte

Inscrieri privitoare la dreptul de proprietate și alte drepturi reale		Referințe
11964 / 22/09/2014		
Act Notarial nr. 740, din 19/09/2014 emis de TULUCA FILOFTEIA;		
B2	Intabulare, drept de PROPRIETATE bun propriu, dobandit prin Conventie, cota actuala 1/1, cota initiala 1/1 1) CRETU ILEANA	A1

C. Partea III. SARCINI .

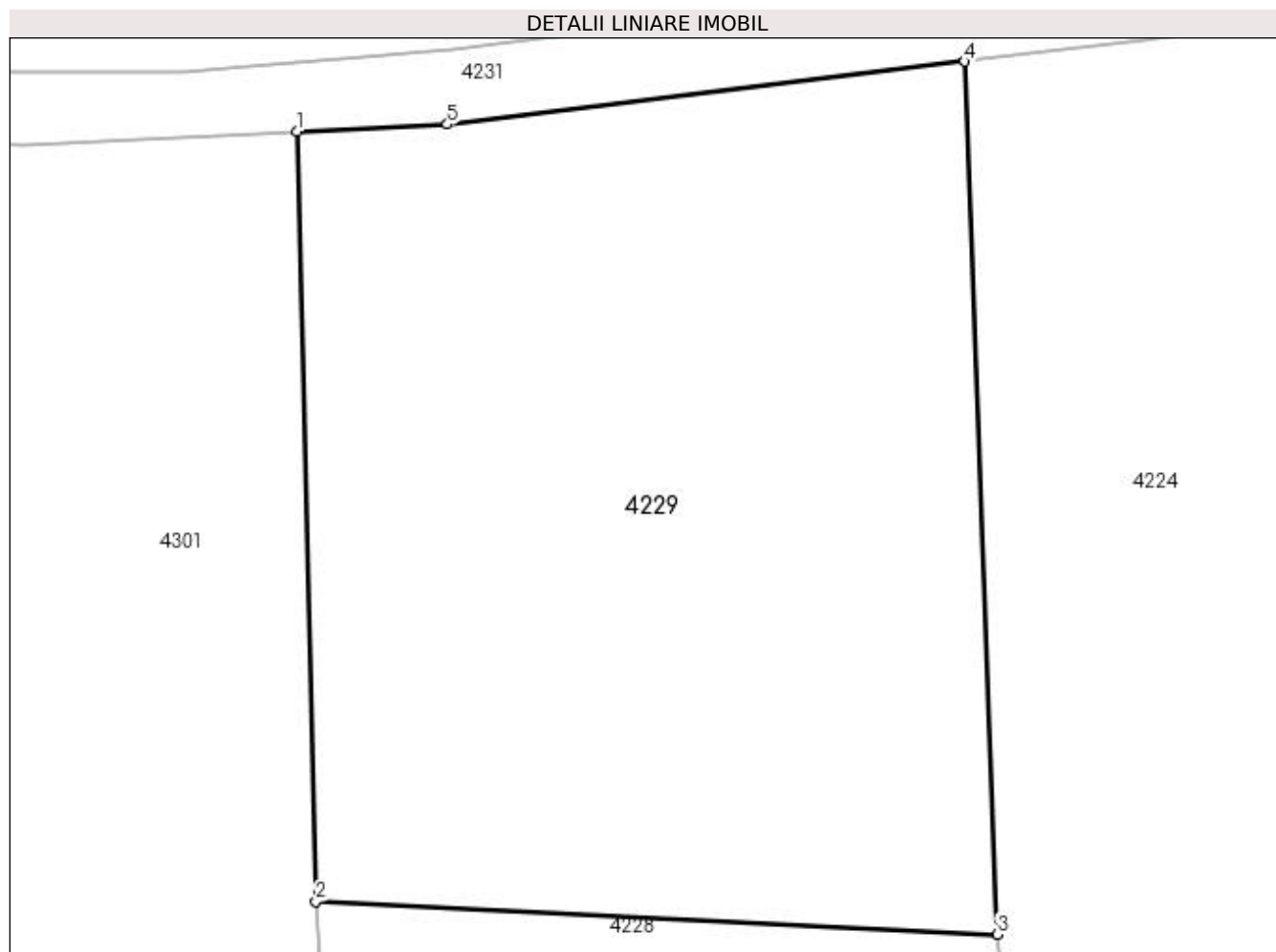
Inscrieri privind dezmembramintele dreptului de proprietate, drepturi reale de garanție și sarcini	Referințe
NU SUNT	

Anexa Nr. 1 La Partea I

Teren

Nr cadastral	Suprafața (mp)*	Observații / Referințe
81117	1.395	pct Podu Iuchii

* Suprafața este determinată în planul de proiecție Stereo 70.



Date referitoare la teren

Crt	Categorie folosință	Intra vilan	Suprafața (mp)	Tarla	Parcelă	Nr. topo	Observații / Referințe
1	faneata	NU	1.281	32	542	-	
2	drum	NU	114	32	542	-	

Lungime Segmente

1) Valorile lungimilor segmentelor sunt obținute din proiecție în plan.

Punct început	X / Y	Punct sfârșit	X / Y	Lungime segment (** (m)
1	509.881,87 417.630,458	2	509.882,833 417.591,763	38.707
2	509.882,833 417.591,763	3	509.917,103 417.590,113	34.31
3	509.917,103 417.590,113	4	509.915,462 417.633,974	43.892
4	509.915,462 417.633,974	5	509.889,441 417.630,822	26.211

Punct început	X / Y	Punct sfârșit	X / Y	Lungime segment (** (m)
5	509.889,441 417.630,822	1	509.881,87 417.630,458	7.58

** Lungimile segmentelor sunt determinate în planul de proiecție Stereo 70 și sunt rotunjite la 1 milimetru.

*** Distanța dintre puncte este formată din segmente cumulate ce sunt mai mici decât valoarea 1 milimetru.

**DATE DESPRE IMOBILUL NR. 4230**

Oficiul de Cadastru și Publicitate Imobiliară ARGES
Biroul de Cadastru și Publicitate Imobiliară Campulung

A. Partea I. Descrierea imobilului

TEREN Extravilan

Adresa: Jud. Arges

Nr. Crt	Nr cadastral Nr. topografic	Suprafața* (mp)	Observații / Referințe
A1		7.500	Sector cadastral:46 Teren neimprejmuit;

B. Partea II. Proprietari și acte

Inscrieri privitoare la dreptul de proprietate și alte drepturi reale		Referințe
/		
Act Administrativ nr. 48830, din 08/08/1994 emis de CJPSDPAT ARGES;		
B1	Intabulare, drept de PROPRIETATE, dobandit prin Reconstituire, cota actuala 1/1, cota initiala 1/1 1) LOVIȘTEANU ION, lipsă CNP 2) LOVIȘTEANU MARIA, lipsă CNP	A1

C. Partea III. SARCINI .

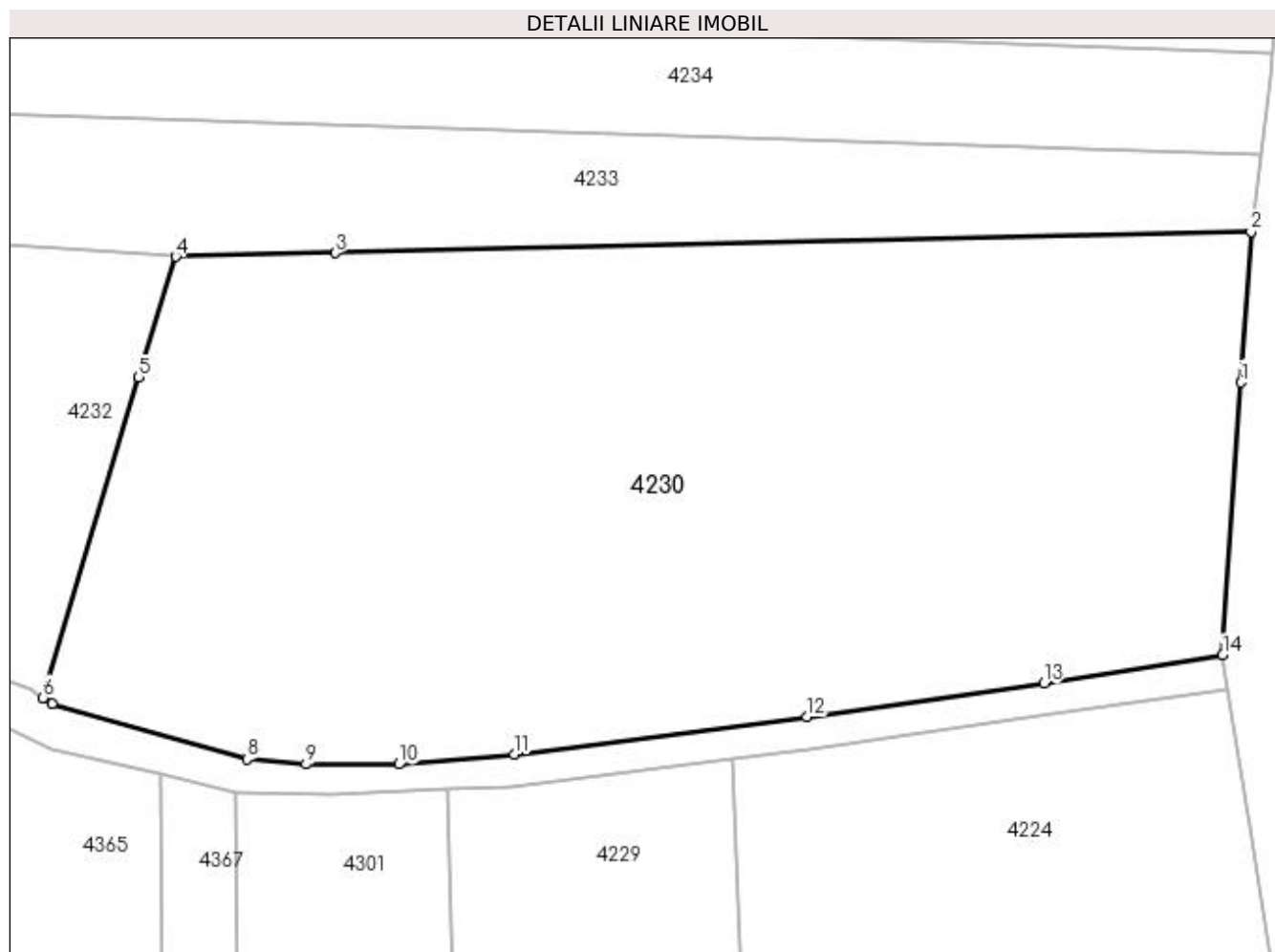
Inscrieri privind dezmembramintele dreptului de proprietate, drepturi reale de garanție și sarcini	Referințe
NU SUNT	

Anexa Nr. 1 La Partea I

Teren

Nr cadastral	Suprafața (mp)*	Observații / Referințe
	7.500	

* Suprafața este determinată în planul de proiecție Stereo 70.



Date referitoare la teren

Crt	Categorie folosință	Intra vilan	Suprafața (mp)	Tarla	Parcelă	Nr. topo	Observații / Referințe
1	livada	NU	6.000	28	468	-	
2	faneata	NU	1.500	28	468	-	

Lungime Segmente

1) Valorile lungimilor segmentelor sunt obținute din proiecție în plan.

Punct început	X / Y	Punct sfârșit	X / Y	Lungime segment (** (m)
1	509.975,384 417.678,389	2	509.976,582 417.696,154	17.805
2	509.976,582 417.696,154	3	509.868,632 417.693,63	107.98
3	509.868,632 417.693,63	4	509.849,842 417.693,217	18.795
4	509.849,842 417.693,217	5	509.845,483 417.678,989	14.881

Punct început	X / Y	Punct sfârșit	X / Y	Lungime segment (** (m)
5	509.845,483 417.678,989	6	509.834,214 417.641,227	39.408
6	509.834,214 417.641,227	7	509.835,243 417.640,49	1.266
7	509.835,243 417.640,49	8	509.858,224 417.633,982	23.885
8	509.858,224 417.633,982	9	509.865,185 417.633,415	6.984
9	509.865,185 417.633,415	10	509.876,118 417.633,403	10.933
10	509.876,118 417.633,403	11	509.889,755 417.634,604	13.69
11	509.889,755 417.634,604	12	509.924,267 417.638,985	34.789
12	509.924,267 417.638,985	13	509.952,168 417.642,934	28.179
13	509.952,168 417.642,934	14	509.973,239 417.646,254	21.331
14	509.973,239 417.646,254	1	509.975,384 417.678,389	32.207

** Lungimile segmentelor sunt determinate în planul de proiecție Stereo 70 și sunt rotunjite la 1 milimetru.

*** Distanța dintre puncte este formată din segmente cumulate ce sunt mai mici decât valoarea 1 milimetru.

**DATE DESPRE IMOBILUL NR. 4231**

Oficiul de Cadastru și Publicitate Imobiliară ARGES
Biroul de Cadastru și Publicitate Imobiliară Campulung

A. Partea I. Descrierea imobilului

TEREN Extravilan

Adresa: Jud. Arges

Nr. Crt	Nr cadastral Nr. topografic	Suprafața* (mp)	Observații / Referințe
A1		4.924	Sector cadastral:46 Teren neimprejmuit;

B. Partea II. Proprietari și acte

Inscrieri privitoare la dreptul de proprietate și alte drepturi reale		Referințe
/		
Act Normativ nr. 7, din 13/03/1996 emis de PARLAMENT (art. 13 alin. 15);		
B1	Inscrierea provizorie, drept de PROPRIETATE, dobandit prin Lege, cota actuala 1/1, cota initiala 1/1 1) COMUNA VALEA MARE PRAVAT, CIF:5010196	A1

C. Partea III. SARCINI .

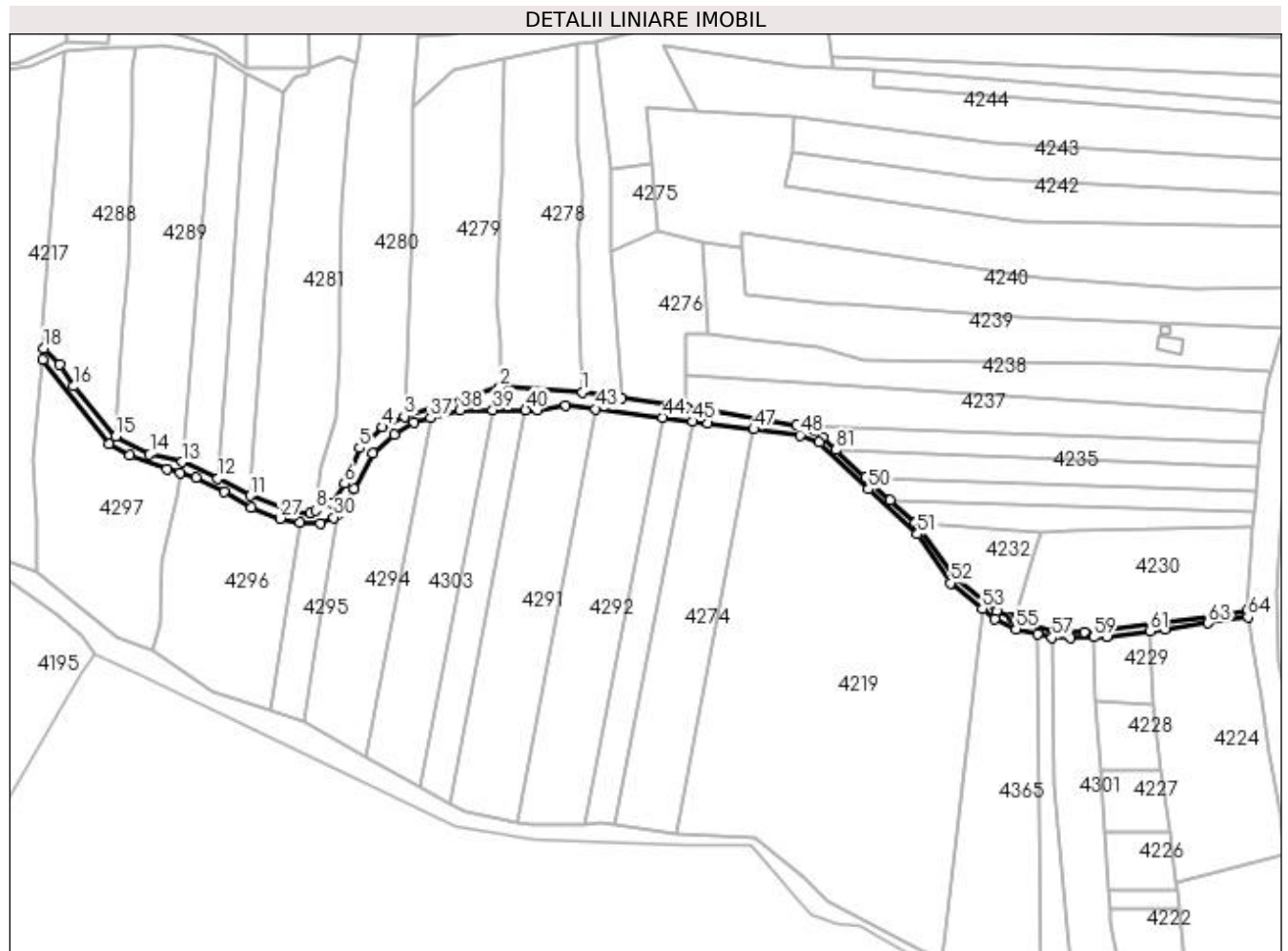
Inscrieri privind dezmembramintele dreptului de proprietate, drepturi reale de garanție și sarcini	Referințe
NU SUNT	

Anexa Nr. 1 La Partea I

Teren

Nr cadastral	Suprafața (mp)*	Observații / Referințe
	4.924	

* Suprafața este determinată în planul de proiecție Stereo 70.



Date referitoare la teren

Crt	Categorie folosință	Intravilan	Suprafața (mp)	Tarla	Parcelă	Nr. topo	Observații / Referințe
1	drum	NU	4.924	-	De 552	-	

Lungime Segmente

1) Valorile lungimilor segmentelor sunt obținute din proiecție în plan.

Punct început	X / Y	Punct sfârșit	X / Y	Lungime segment
1	509.576,206 417.776,444	2	509.527,007 417.779,506	49.294
4	509.456,78 417.755,75	5	509.443,2 417.743,3	18.423
7	509.426,485 417.710,416	8	509.417,047 417.705,918	10.455
10	509.403,825 417.705,363	11	509.378,037 417.714,724	27.434
13	509.337,031 417.734,884	14	509.317,81 417.739,526	19.774
16	509.272,39 417.780,08	17	509.263,96 417.792,9	15.343
2	509.527,007 417.779,506	3	509.469,88 417.762,13	59.711
5	509.443,2 417.743,3	6	509.434,175 417.722,031	23.105
8	509.417,047 417.705,918	9	509.413,88 417.704,366	3.527
11	509.378,037 417.714,724	12	509.358,539 417.725,069	22.072
14	509.317,81 417.739,526	15	509.297,561 417.750,148	22.866
17	509.263,96 417.792,9	18	509.254,45 417.802,89	13.793
3	509.469,88 417.762,13	4	509.456,78 417.755,75	14.571
6	509.434,175 417.722,031	7	509.426,485 417.710,416	13.93
9	509.413,88 417.704,366	10	509.403,825 417.705,363	10.104
12	509.358,539 417.725,069	13	509.337,031 417.734,884	23.642
15	509.297,561 417.750,148	16	509.272,39 417.780,08	39.109
18	509.254,45 417.802,89	19	509.254,052 417.796,23	6.672

Punct început	X / Y	Punct sfârșit	X / Y	Lungime segment	Punct început	X / Y	Punct sfârșit	X / Y	Lungime segment	Punct început	X / Y	Punct sfârșit	X / Y	Lungime segment
19	509.254,052 417.796,23	20	509.293,603 417.745,491	64.333	20	509.293,603 417.745,491	21	509.305,757 417.738,758	13.894	21	509.305,757 417.738,758	22	509.328,217 417.730,836	23.816
22	509.328,217 417.730,836	23	509.335,968 417.728,616	8.063	23	509.335,968 417.728,616	24	509.345,437 417.725,572	9.946	24	509.345,437 417.725,572	25	509.362,324 417.717,099	18.893
25	509.362,324 417.717,099	26	509.378,415 417.707,586	18.693	26	509.378,415 417.707,586	27	509.395,814 417.701,254	18.515	27	509.395,814 417.701,254	28	509.407,659 417.698,852	12.086
28	509.407,659 417.698,852	29	509.419,749 417.698,001	12.12	29	509.419,749 417.698,001	30	509.427,868 417.701,732	8.935	30	509.427,868 417.701,732	31	509.430,319 417.703,731	3.163
31	509.430,319 417.703,731	32	509.433,468 417.706,302	4.065	32	509.433,468 417.706,302	33	509.439,769 417.718,856	14.047	33	509.439,769 417.718,856	34	509.451,212 417.739,945	23.994
34	509.451,212 417.739,945	35	509.464,142 417.751,025	17.028	35	509.464,142 417.751,025	36	509.475,696 417.758,595	13.813	36	509.475,696 417.758,595	37	509.485,566 417.761,21	10.211
37	509.485,566 417.761,21	38	509.503,299 417.765,908	18.345	38	509.503,299 417.765,908	39	509.522,768 417.765,956	19.469	39	509.522,768 417.765,956	40	509.542,336 417.766,004	19.568
40	509.542,336 417.766,004	41	509.549,504 417.766,022	7.168	41	509.549,504 417.766,022	42	509.566,439 417.768,77	17.157	42	509.566,439 417.768,77	43	509.584,331 417.766,493	18.036
43	509.584,331 417.766,493	44	509.624,125 417.761,43	40.115	44	509.624,125 417.761,43	45	509.642,316 417.759,115	18.338	45	509.642,316 417.759,115	46	509.651,282 417.757,974	9.038
46	509.651,282 417.757,974	47	509.678,75 417.754,451	27.693	47	509.678,75 417.754,451	48	509.706,219 417.750,928	27.694	48	509.706,219 417.750,928	49	509.717,841 417.746,546	12.421
49	509.717,841 417.746,546	50	509.747,224 417.718,716	40.471	50	509.747,224 417.718,716	51	509.776,389 417.691,763	39.712	51	509.776,389 417.691,763	52	509.796,124 417.662,618	35.198
52	509.796,124 417.662,618	53	509.815,273 417.647,248	24.554	53	509.815,273 417.647,248	54	509.822,587 417.641,378	9.378	54	509.822,587 417.641,378	55	509.835,274 417.635,189	14.116
55	509.835,274 417.635,189	56	509.848,048 417.632,175	13.125	56	509.848,048 417.632,175	57	509.856,853 417.630,097	9.047	57	509.856,853 417.630,097	58	509.868,142 417.629,798	11.293
58	509.868,142 417.629,798	59	509.881,87 417.630,458	13.744	59	509.881,87 417.630,458	60	509.889,441 417.630,822	7.58	60	509.889,441 417.630,822	61	509.915,462 417.633,974	26.211
61	509.915,462 417.633,974	62	509.924,54 417.635,074	9.144	62	509.924,54 417.635,074	63	509.950,256 417.638,824	25.988	63	509.950,256 417.638,824	64	509.973,853 417.642,301	23.852
64	509.973,853 417.642,301	65	509.973,239 417.646,254	4.0	65	509.973,239 417.646,254	66	509.952,168 417.642,934	21.331	66	509.952,168 417.642,934	67	509.924,267 417.638,985	28.179
67	509.924,267 417.638,985	68	509.889,755 417.634,604	34.789	68	509.889,755 417.634,604	69	509.876,118 417.633,403	13.69	69	509.876,118 417.633,403	70	509.865,185 417.633,415	10.933
70	509.865,185 417.633,415	71	509.858,224 417.633,982	6.984	71	509.858,224 417.633,982	72	509.835,243 417.640,49	23.885	72	509.835,243 417.640,49	73	509.834,214 417.641,227	1.266
73	509.834,214 417.641,227	74	509.832,87 417.642,19	1.653	74	509.832,87 417.642,19	75	509.823,655 417.645,465	9.78	75	509.823,655 417.645,465	76	509.798,923 417.666,006	32.15
76	509.798,923 417.666,006	77	509.778,17 417.695,424	36.001	77	509.778,17 417.695,424	78	509.774,881 417.698,483	4.492	78	509.774,881 417.698,483	79	509.760,152 417.712,179	20.113
79	509.760,152 417.712,179	80	509.745,509 417.725,796	19.996	80	509.745,509 417.725,796	81	509.727,858 417.742,21	24.103	81	509.727,858 417.742,21	82	509.719,981 417.749,535	10.757
82	509.719,981 417.749,535	83	509.703,92 417.756,881	17.661	83	509.703,92 417.756,881	84	509.684,363 417.759,999	19.804	84	509.684,363 417.759,999	85	509.653,246 417.764,96	31.51
85	509.653,246 417.764,96	86	509.638,204 417.767,274	15.219	86	509.638,204 417.767,274	87	509.599,433 417.773,008	39.193	87	509.599,433 417.773,008	1	509.576,206 417.776,444	23.48

** Lungimile segmentelor sunt determinate în planul de proiecție Stereo 70 și sunt rotunjite la 1 milimetru.

*** Distanța dintre puncte este formată din segmente cumulate ce sunt mai mici decât valoarea 1 milimetru.

**DATE DESPRE IMOBILUL NR. 4232**

Oficiul de Cadastru și Publicitate Imobiliară ARGES
Biroul de Cadastru și Publicitate Imobiliară Campulung

A. Partea I. Descrierea imobilului

TEREN Extravilan

Adresa: Jud. Arges

Nr. Crt	Nr cadastral Nr. topografic	Suprafața* (mp)	Observații / Referințe
A1		2.300	Sector cadastral:46 Teren neimprejmuit;

B. Partea II. Proprietari și acte

Inscrieri privitoare la dreptul de proprietate și alte drepturi reale	Referințe
/	
Act Administrativ nr. 73510, din 01/06/1995 emis de CJPSDPAT ARGES;	
B1	A1
Intabulare, drept de PROPRIETATE, dobândit prin Reconstituire, cota actuala 1/1, cota initiala 1/1	
1) STANESCU ECATERINA, lipsă CNP	
2) STANESCU CRISTINEL, lipsă CNP	

C. Partea III. SARCINI .

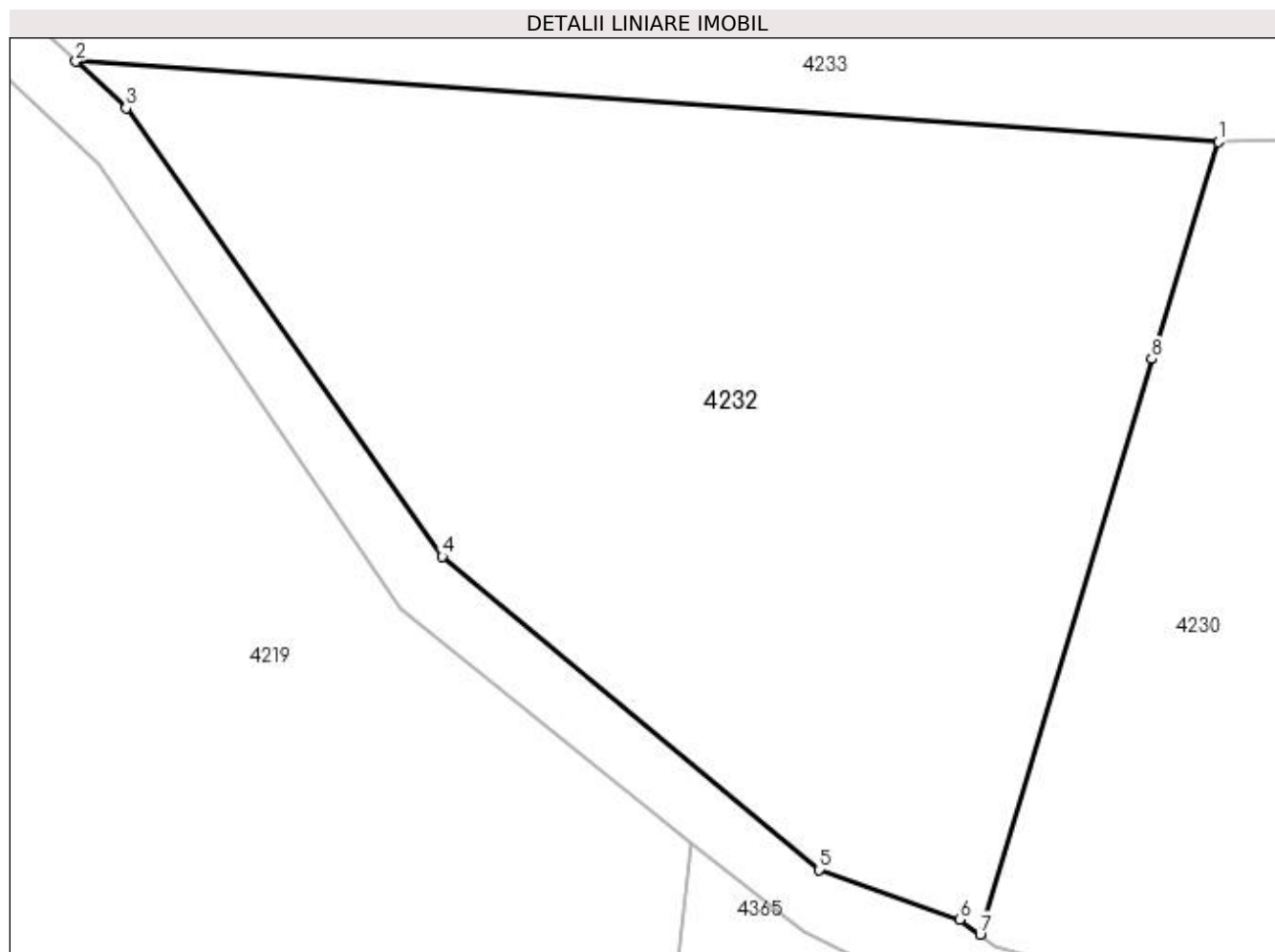
Inscrieri privind dezmembramintele dreptului de proprietate, drepturi reale de garanție și sarcini	Referințe
NU SUNT	

Anexa Nr. 1 La Partea I

Teren

Nr cadastral	Suprafața (mp)*	Observații / Referințe
	2.300	

* Suprafața este determinată în planul de proiecție Stereo 70.



Date referitoare la teren

Crt	Categorie folosință	Intra vilan	Suprafața (mp)	Tarla	Parcelă	Nr. topo	Observații / Referințe
1	faneata	NU	2.300	28	468	-	

Lungime Segmente

1) Valorile lungimilor segmentelor sunt obținute din proiecție în plan.

Punct început	X / Y	Punct sfârșit	X / Y	Lungime segment (** (m)
1	509.849,842 417.693,217	2	509.774,881 417.698,483	75.146
2	509.774,881 417.698,483	3	509.778,17 417.695,424	4.492
3	509.778,17 417.695,424	4	509.798,923 417.666,006	36.001
4	509.798,923 417.666,006	5	509.823,655 417.645,465	32.15
5	509.823,655 417.645,465	6	509.832,87 417.642,19	9.78

Punct început	X / Y	Punct sfârșit	X / Y	Lungime segment (** (m)
6	509.832,87 417.642,19	7	509.834,214 417.641,227	1.653
7	509.834,214 417.641,227	8	509.845,483 417.678,989	39.408
8	509.845,483 417.678,989	1	509.849,842 417.693,217	14.881

** Lungimile segmentelor sunt determinate în planul de proiecție Stereo 70 și sunt rotunjite la 1 milimetru.

*** Distanța dintre puncte este formată din segmente cumulate ce sunt mai mici decât valoarea 1 milimetru.

**DATE DESPRE IMOBILUL NR. 4233**

Oficiul de Cadastru și Publicitate Imobiliară ARGES
Biroul de Cadastru și Publicitate Imobiliară Campulung

A. Partea I. Descrierea imobilului

TEREN Extravilan

Adresa: Jud. Arges

Nr. Crt	Nr cadastral Nr. topografic	Suprafața* (mp)	Observații / Referințe
A1		2.812	Sector cadastral:46 Teren neimprejmuit;

B. Partea II. Proprietari și acte

Inscrieri privitoare la dreptul de proprietate și alte drepturi reale	Referințe
/	
Act Administrativ nr. 11998, din 14/06/1993 emis de CJPSDPAT ARGES;	
B1	A1
Intabulare, drept de PROPRIETATE, dobandit prin Reconstituire, cota actuala 1/1, cota initiala 1/1 1) IACOB ELENA, lipsă CNP	

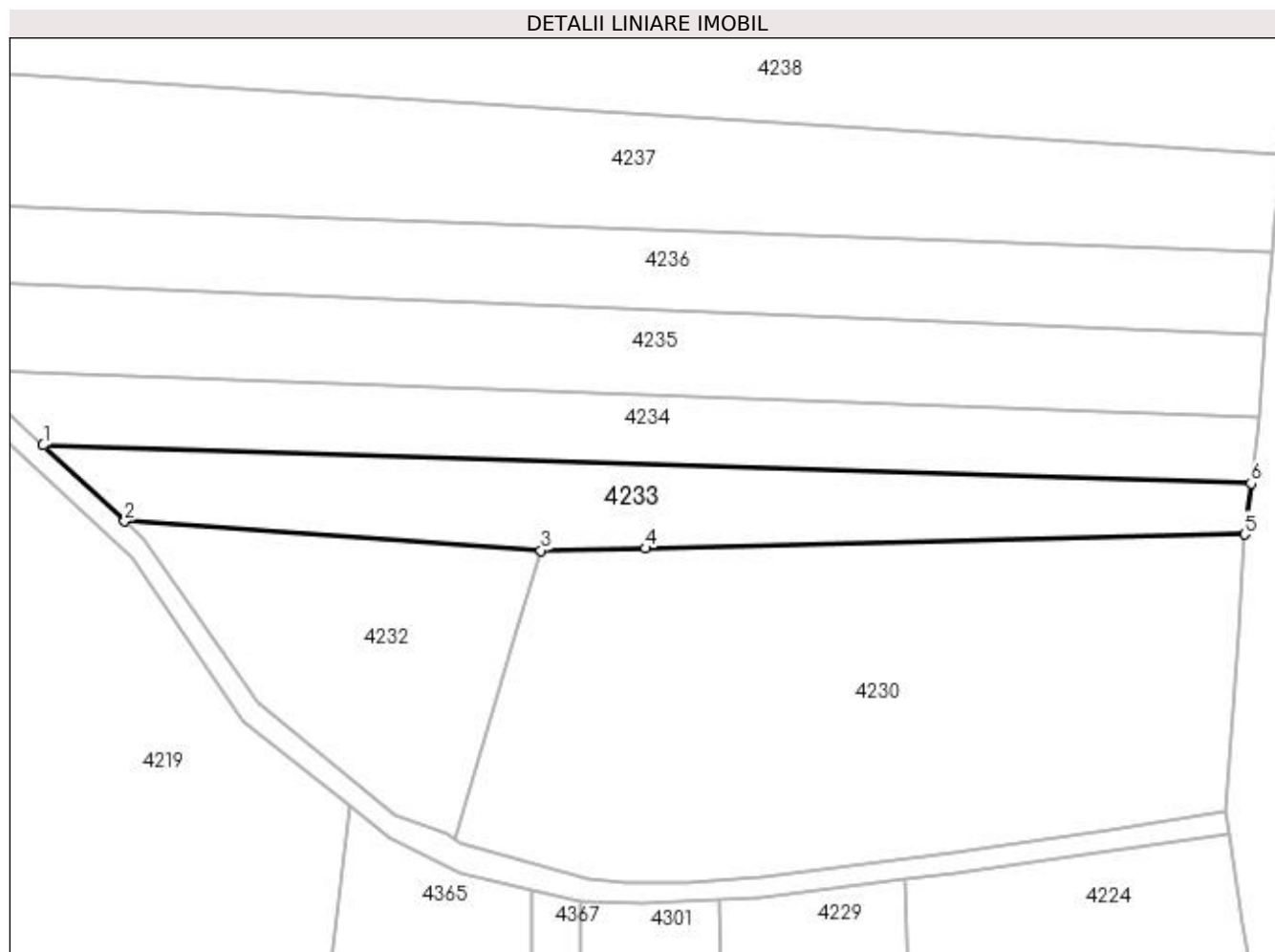
C. Partea III. SARCINI .

Inscrieri privind dezmembramintele dreptului de proprietate, drepturi reale de garanție și sarcini	Referințe
NU SUNT	

Anexa Nr. 1 La Partea I**Teren**

Nr cadastral	Suprafața (mp)*	Observații / Referințe
	2.812	

* Suprafața este determinată în planul de proiecție Stereo 70.

**Date referitoare la teren**

Crt	Categorie folosință	Intra vilan	Suprafața (mp)	Tarla	Parcelă	Nr. topo	Observații / Referințe
1	faneata	NU	1.407	28	468	-	În act se regăsește T32
2	livada	NU	1.405	28	468	-	

Lungime Segmente

1) Valorile lungimilor segmentelor sunt obținute din proiecție în plan.

Punct început	X / Y	Punct sfârșit	X / Y	Lungime segment (** (m)
1	509.760,152 417.712,179	2	509.774,881 417.698,483	20.113
2	509.774,881 417.698,483	3	509.849,842 417.693,217	75.146
3	509.849,842 417.693,217	4	509.868,632 417.693,63	18.795
4	509.868,632 417.693,63	5	509.976,582 417.696,154	107.98

Punct început	X / Y	Punct sfârșit	X / Y	Lungime segment (** (m)
5	509.976,582 417.696,154	6	509.977,768 417.705,332	9.254
6	509.977,768 417.705,332	1	509.760,152 417.712,179	217.724

** Lungimile segmentelor sunt determinate în planul de proiecție Stereo 70 și sunt rotunjite la 1 milimetru.

*** Distanța dintre puncte este formată din segmente cumulate ce sunt mai mici decât valoarea 1 milimetru.

**DATE DESPRE IMOBILUL NR. 4234**

Oficiul de Cadastru și Publicitate Imobiliară ARGES
Biroul de Cadastru și Publicitate Imobiliară Campulung

A. Partea I. Descrierea imobilului

TEREN Extravilan

Adresa: Jud. Arges

Nr. Crt	Nr cadastral Nr. topografic	Suprafața* (mp)	Observații / Referințe
A1		2.813	Sector cadastral:46 Teren neimprejmuit;

B. Partea II. Proprietari și acte

Inscrieri privitoare la dreptul de proprietate și alte drepturi reale		Referințe
/		
Act Normativ nr. 7, din 13/03/1996 emis de PARLAMENT (art. 13 alin. 15);		
B1	Inscrierea provizorie, drept de PROPRIETATE, dobandit prin Lege, cota actuala 1/1, cota initiala 1/1 1) COMUNA VALEA MARE PRAVAT, CIF:5010196	A1

C. Partea III. SARCINI .

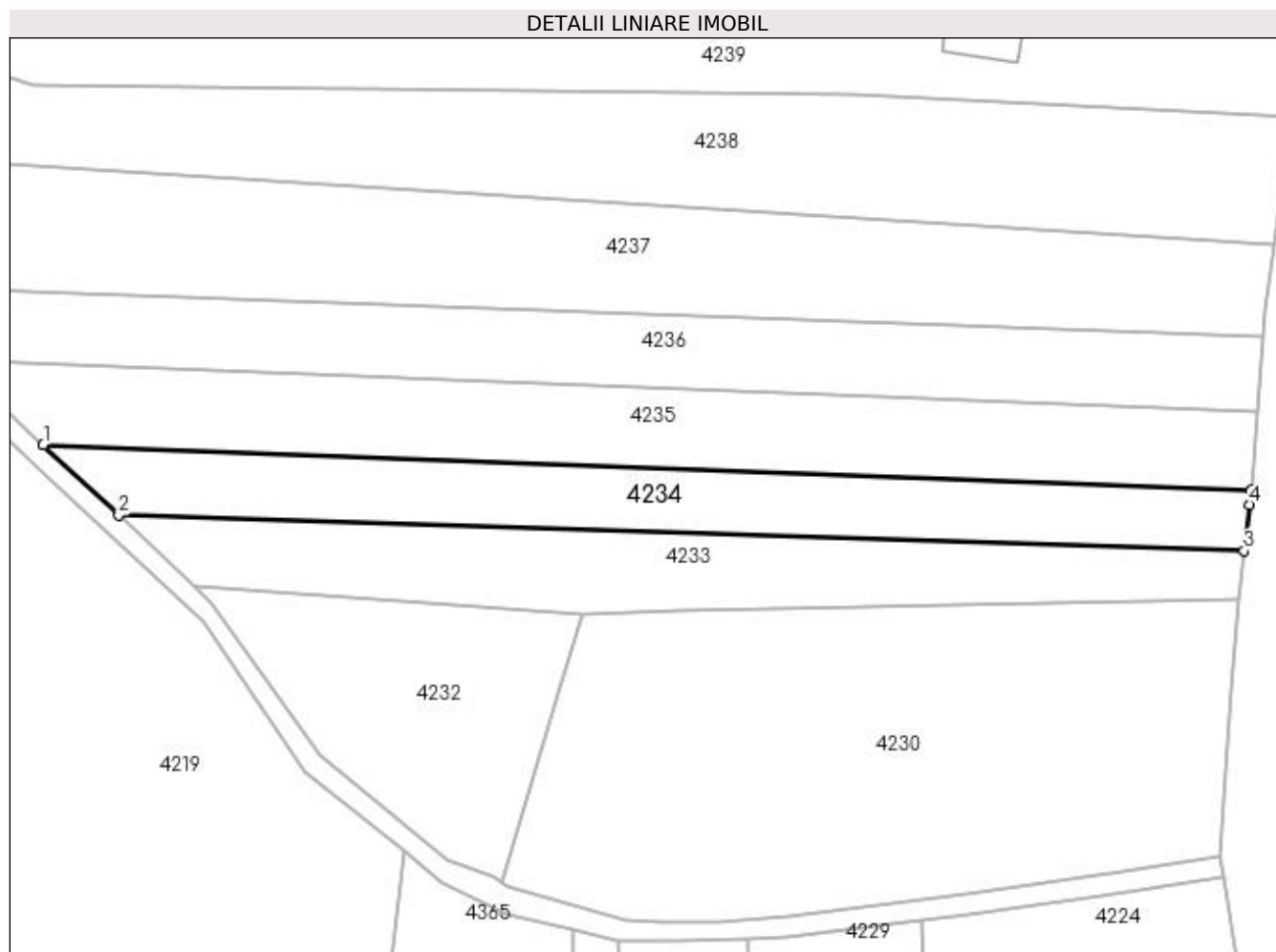
Inscrieri privind dezmembramintele dreptului de proprietate, drepturi reale de garanție și sarcini	Referințe
NU SUNT	

Anexa Nr. 1 La Partea I

Teren

Nr cadastral	Suprafața (mp)*	Observații / Referințe
	2.813	

* Suprafața este determinată în planul de proiecție Stereo 70.



Date referitoare la teren

Crt	Categorie folosință	Intra vilan	Suprafața (mp)	Tarla	Parcelă	Nr. topo	Observații / Referințe
1	livada	NU	2.813	28	468	-	

Lungime Segmente

1) Valorile lungimilor segmentelor sunt obținute din proiecție în plan.

Punct început	X / Y	Punct sfârșit	X / Y	Lungime segment (** (m)
1	509.745,509 417.725,796	2	509.760,152 417.712,179	19.996
2	509.760,152 417.712,179	3	509.977,768 417.705,332	217.724
3	509.977,768 417.705,332	4	509.978,925 417.714,292	9.034
4	509.978,925 417.714,292	5	509.979,146 417.717,102	2.819
5	509.979,146 417.717,102	1	509.745,509 417.725,796	233.799

**** Lungimile segmentelor sunt determinate în planul de proiecție Stereo 70 și sunt rotunjite la 1 milimetru.**

***** Distanța dintre puncte este formată din segmente cumulate ce sunt mai mici decât valoarea 1 milimetru.**

**DATE DESPRE IMOBILUL NR. 4235**

Oficiul de Cadastru și Publicitate Imobiliară ARGES
Biroul de Cadastru și Publicitate Imobiliară Campulung

A. Partea I. Descrierea imobilului

TEREN Extravilan

Adresa: Jud. Arges

Nr. Crt	Nr cadastral Nr. topografic	Suprafața* (mp)	Observații / Referințe
A1		3.750	Sector cadastral:46 Teren neimprejmuit;

B. Partea II. Proprietari și acte

Inscrieri privitoare la dreptul de proprietate și alte drepturi reale		Referințe
/		
Act Normativ nr. 7, din 13/03/1996 emis de PARLAMENT (art. 13 alin. 15);		
B1	Inscrierea provizorie, drept de PROPRIETATE, dobandit prin Lege, cota actuala 1/1, cota initiala 1/1 1) COMUNA VALEA MARE PRAVAT, CIF:5010196	A1

C. Partea III. SARCINI .

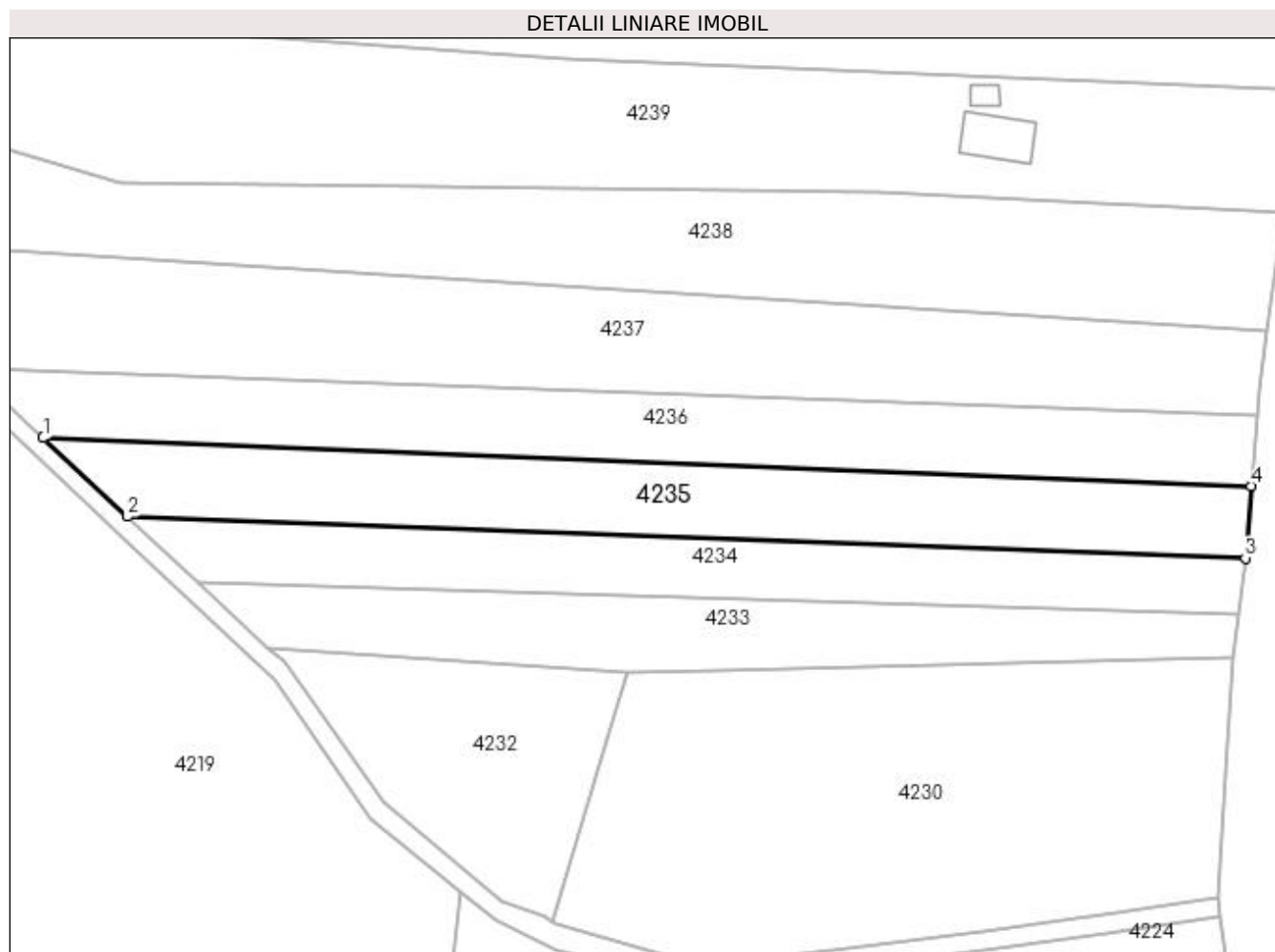
Inscrieri privind dezmembramintele dreptului de proprietate, drepturi reale de garanție și sarcini	Referințe
NU SUNT	

Anexa Nr. 1 La Partea I

Teren

Nr cadastral	Suprafața (mp)*	Observații / Referințe
	3.750	

* Suprafața este determinată în planul de proiecție Stereo 70.



Date referitoare la teren

Crt	Categorie folosință	Intra vilan	Suprafața (mp)	Tarla	Parcelă	Nr. topo	Observații / Referințe
1	livada	NU	3.750	28	468	-	

Lungime Segmente

1) Valorile lungimilor segmentelor sunt obținute din proiecție în plan.

Punct început	X / Y	Punct sfârșit	X / Y	Lungime segment (** (m)
1	509.727,858 417.742,21	2	509.745,509 417.725,796	24.103
2	509.745,509 417.725,796	3	509.979,146 417.717,102	233.799
3	509.979,146 417.717,102	4	509.980,332 417.732,179	15.124
4	509.980,332 417.732,179	1	509.727,858 417.742,21	252.673

**** Lungimile segmentelor sunt determinate în planul de proiecție Stereo 70 și sunt rotunjite la 1 milimetru.**

***** Distanța dintre puncte este formată din segmente cumulate ce sunt mai mici decât valoarea 1 milimetru.**

**DATE DESPRE IMOBILUL NR. 4236**

Oficiul de Cadastru și Publicitate Imobiliară ARGES
Biroul de Cadastru și Publicitate Imobiliară Campulung

A. Partea I. Descrierea imobilului

TEREN Extravilan

Adresa: Jud. Arges

Nr. Crt	Nr cadastral Nr. topografic	Suprafața* (mp)	Observații / Referințe
A1		3.750	Sector cadastral:46 Teren neimprejmuit;

B. Partea II. Proprietari și acte

Inscrieri privitoare la dreptul de proprietate și alte drepturi reale	Referințe
/	
Act Administrativ nr. 60648, din 15/12/1994 emis de CJPSDPAT ARGES;	
B1	A1
Intabulare, drept de PROPRIETATE, dobândit prin Reconstituire, cota actuala 1/1, cota initiala 1/1 1) MATEI CONSTANȚA , lipsă CNP	

C. Partea III. SARCINI .

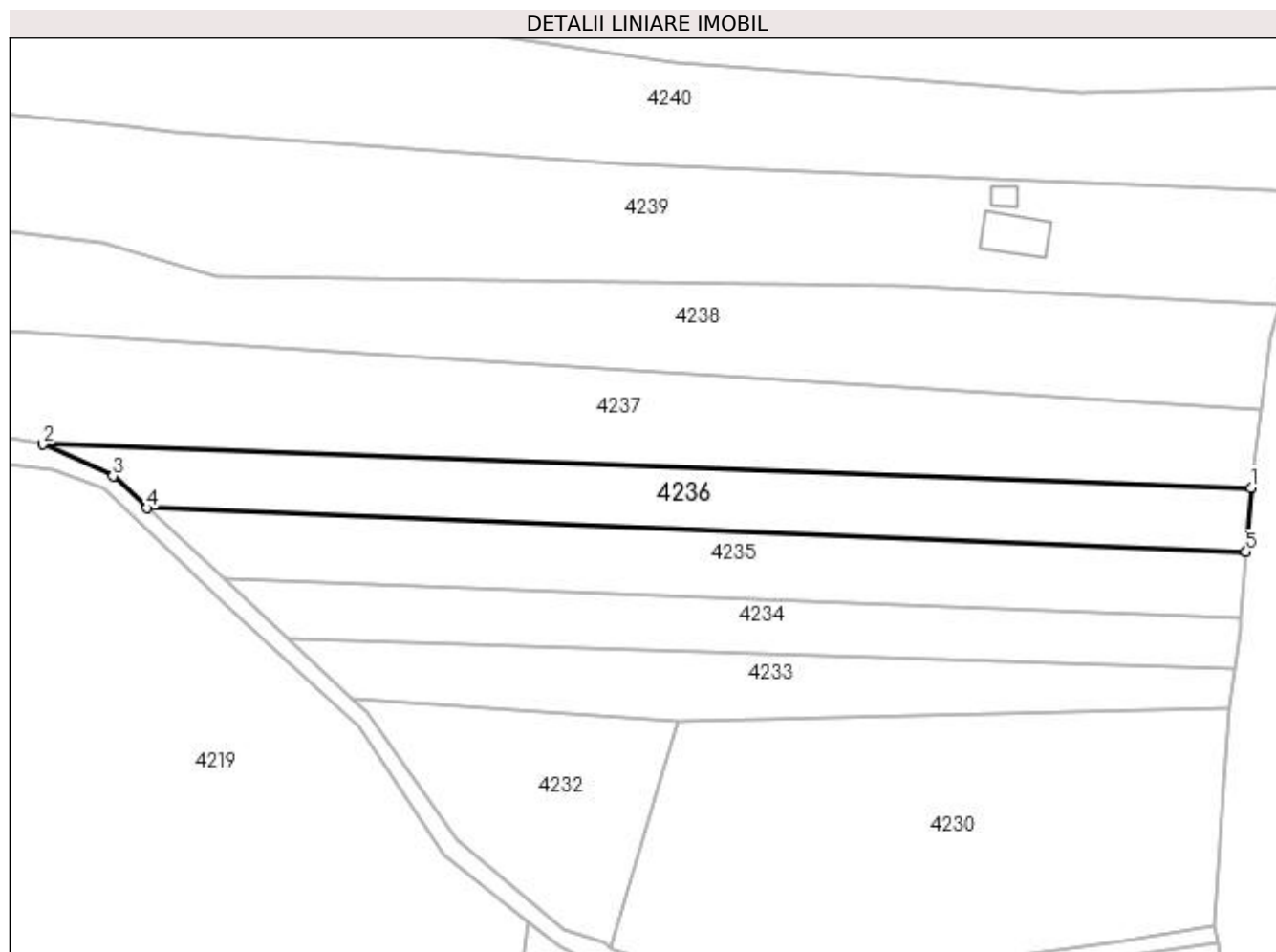
Inscrieri privind dezmembramintele dreptului de proprietate, drepturi reale de garanție și sarcini	Referințe
NU SUNT	

Anexa Nr. 1 La Partea I

Teren

Nr cadastral	Suprafața (mp)*	Observații / Referințe
	3.750	

* Suprafața este determinată în planul de proiecție Stereo 70.



Date referitoare la teren

Crt	Categorie folosință	Intra vilan	Suprafața (mp)	Tarla	Parcelă	Nr. topo	Observații / Referințe
1	livada	NU	3.750	28	468	-	

Lungime Segmente

1) Valorile lungimilor segmentelor sunt obținute din proiecție în plan.

Punct început	X / Y	Punct sfârșit	X / Y	Lungime segment (** (m)
1	509.981,49 417.746,894	2	509.703,92 417.756,881	277.75
2	509.703,92 417.756,881	3	509.719,981 417.749,535	17.661
3	509.719,981 417.749,535	4	509.727,858 417.742,21	10.757
4	509.727,858 417.742,21	5	509.980,332 417.732,179	252.673
5	509.980,332 417.732,179	1	509.981,49 417.746,894	14.76

**** Lungimile segmentelor sunt determinate în planul de proiecție Stereo 70 și sunt rotunjite la 1 milimetru.**

***** Distanța dintre puncte este formată din segmente cumulate ce sunt mai mici decât valoarea 1 milimetru.**

**DATE DESPRE IMOBILUL NR. 4237**

Oficiul de Cadastru și Publicitate Imobiliară ARGES
Biroul de Cadastru și Publicitate Imobiliară Campulung

A. Partea I. Descrierea imobilului

TEREN Extravilan

Adresa: Jud. Arges

Nr. Crt	Nr cadastral Nr. topografic	Suprafața* (mp)	Observații / Referințe
A1		7.500	Sector cadastral:46 Teren neimprejmuit;

B. Partea II. Proprietari și acte

Inscrieri privitoare la dreptul de proprietate și alte drepturi reale	Referințe
/	
Act Administrativ nr. 64008, din 04/01/1995 emis de CJPSDPAT ARGES;	
B1	A1
Intabulare, drept de PROPRIETATE, dobândit prin Reconstituire, cota actuala 1/1, cota initiala 1/1 1) MIRCEA MARIA, lipsă CNP	

C. Partea III. SARCINI .

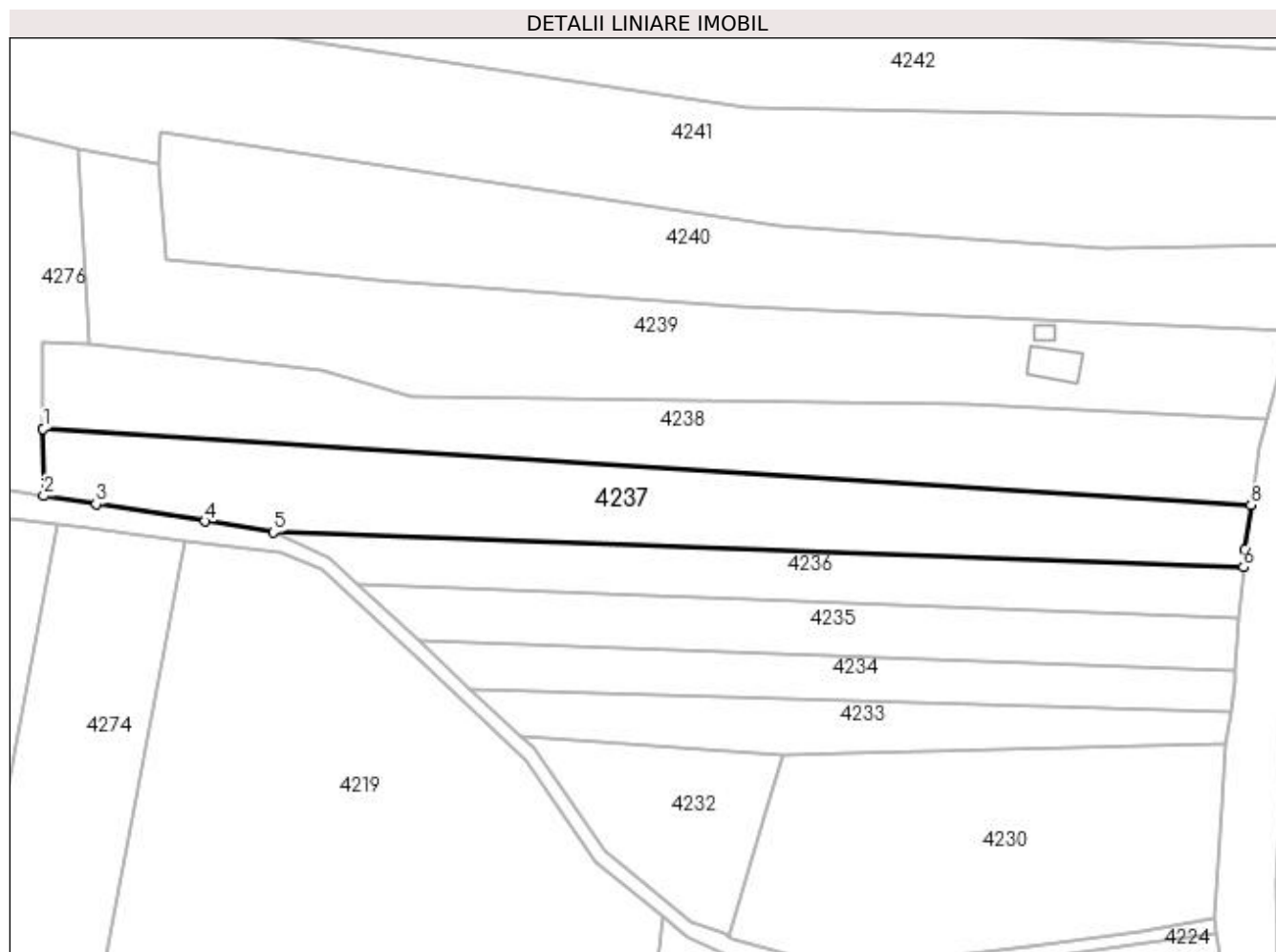
Inscrieri privind dezmembramintele dreptului de proprietate, drepturi reale de garanție și sarcini	Referințe
NU SUNT	

Anexa Nr. 1 La Partea I

Teren

Nr cadastral	Suprafața (mp)*	Observații / Referințe
	7.500	

* Suprafața este determinată în planul de proiecție Stereo 70.



Date referitoare la teren

Crt	Categorie folosință	Intra vilan	Suprafața (mp)	Tarla	Parcelă	Nr. topo	Observații / Referințe
1	livada	NU	7.500	28	468	-	

Lungime Segmente

1) Valorile lungimilor segmentelor sunt obținute din proiecție în plan.

Punct început	X / Y	Punct sfârșit	X / Y	Lungime segment (** (m)
1	509.638,037 417.786,476	2	509.638,204 417.767,274	19.203
2	509.638,204 417.767,274	3	509.653,246 417.764,96	15.219
3	509.653,246 417.764,96	4	509.684,363 417.759,999	31.51
4	509.684,363 417.759,999	5	509.703,92 417.756,881	19.804
5	509.703,92 417.756,881	6	509.981,49 417.746,894	277.75

Punct început	X / Y	Punct sfârșit	X / Y	Lungime segment (** (m)
6	509.981,49 417.746,894	7	509.981,885 417.751,915	5.037
7	509.981,885 417.751,915	8	509.983,632 417.764,674	12.878
8	509.983,632 417.764,674	1	509.638,037 417.786,476	346.282

** Lungimile segmentelor sunt determinate în planul de proiecție Stereo 70 și sunt rotunjite la 1 milimetru.

*** Distanța dintre puncte este formată din segmente cumulate ce sunt mai mici decât valoarea 1 milimetru.

**DATE DESPRE IMOBILUL NR. 4238**

Oficiul de Cadastru și Publicitate Imobiliară ARGES
Biroul de Cadastru și Publicitate Imobiliară Campulung

A. Partea I. Descrierea imobilului

TEREN Extravilan

Adresa: Jud. Arges

Nr. Crt	Nr cadastral Nr. topografic	Suprafața* (mp)	Observații / Referințe
A1		7.500	Sector cadastral:46 Teren neimprejmuit;

B. Partea II. Proprietari și acte

Inscrieri privitoare la dreptul de proprietate și alte drepturi reale	Referințe
/	
Act Administrativ nr. 16813, din 14/07/1993 emis de CJPSDPAT ARGES;	
B1	A1
Intabulare, drept de PROPRIETATE, dobândit prin Reconstituire, cota actuala 1/1, cota initiala 1/1 1) BULUGEA CONSTANȚA , lipsă CNP	

C. Partea III. SARCINI .

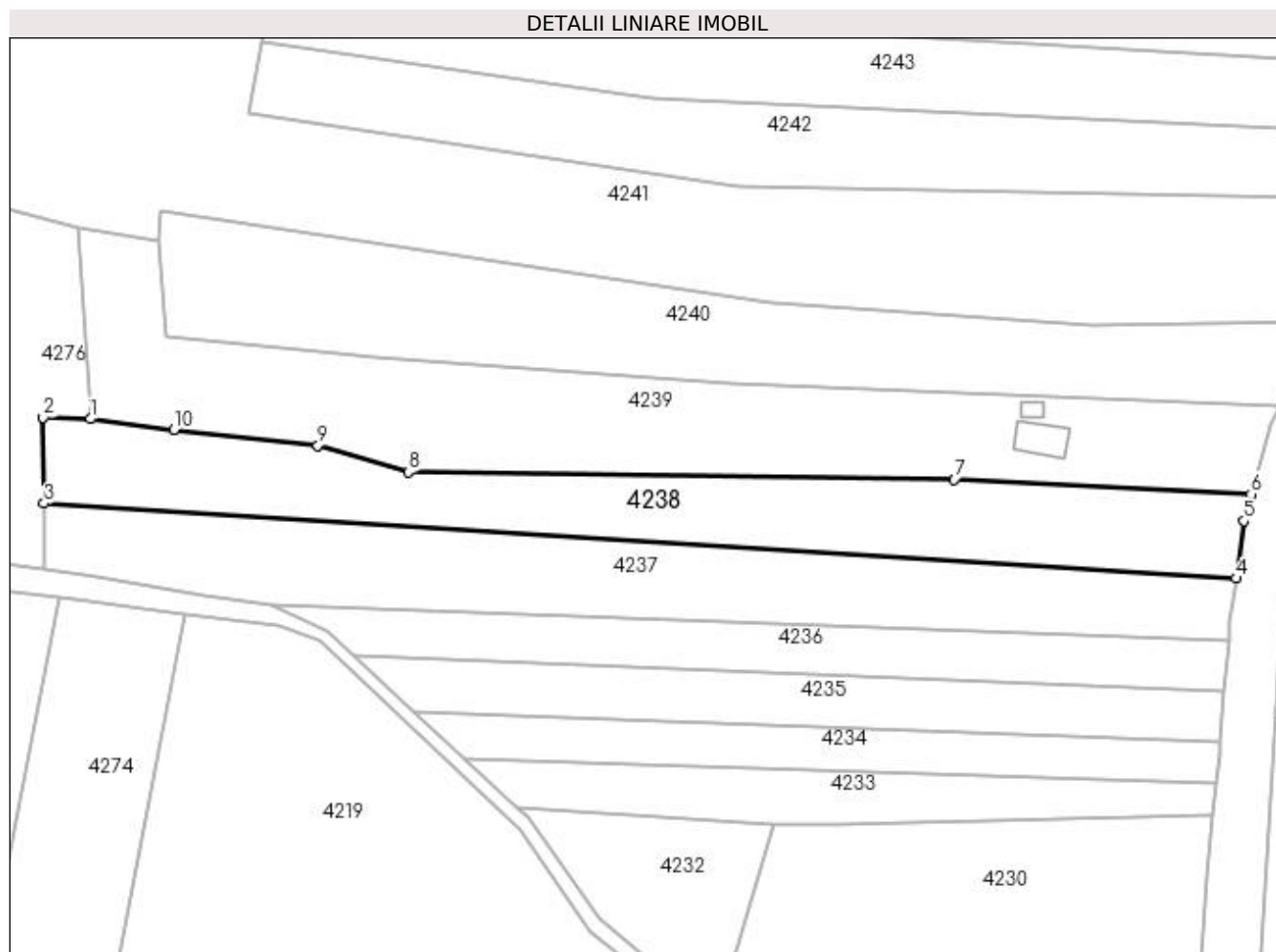
Inscrieri privind dezmembramintele dreptului de proprietate, drepturi reale de garanție și sarcini	Referințe
NU SUNT	

Anexa Nr. 1 La Partea I

Teren

Nr cadastral	Suprafața (mp)*	Observații / Referințe
	7.500	

* Suprafața este determinată în planul de proiecție Stereo 70.



Date referitoare la teren

Crt	Categorie folosință	Intra vilan	Suprafața (mp)	Tarla	Parcelă	Nr. topo	Observații / Referințe
1	livada	NU	7.500	28	468	-	

Lungime Segmente

1) Valorile lungimilor segmentelor sunt obținute din proiecție în plan.

Punct început	X / Y	Punct sfârșit	X / Y	Lungime segment (** (m)
1	509.651,494 417.810,94	2	509.637,822 417.811,371	13.679
2	509.637,822 417.811,371	3	509.638,037 417.786,476	24.896
3	509.638,037 417.786,476	4	509.983,632 417.764,674	346.282
4	509.983,632 417.764,674	5	509.985,922 417.781,401	16.883
5	509.985,922 417.781,401	6	509.988,038 417.789,061	7.947

Punct început	X / Y	Punct sfârșit	X / Y	Lungime segment (** (m)
6	509.988,038 417.789,061	7	509.902,049 417.793,431	86.1
7	509.902,049 417.793,431	8	509.743,7 417.795,506	158.363
8	509.743,7 417.795,506	9	509.717,511 417.803,239	27.307
9	509.717,511 417.803,239	10	509.675,695 417.807,82	42.066
10	509.675,695 417.807,82	1	509.651,494 417.810,94	24.401

** Lungimile segmentelor sunt determinate în planul de proiecție Stereo 70 și sunt rotunjite la 1 milimetru.

*** Distanța dintre puncte este formată din segmente cumulate ce sunt mai mici decât valoarea 1 milimetru.

**DATE DESPRE IMOBILUL NR. 4239**

Oficiul de Cadastru și Publicitate Imobiliară ARGES
Biroul de Cadastru și Publicitate Imobiliară Campulung

A. Partea I. Descrierea imobilului

TEREN Extravilan

Adresa: Jud. Arges, Punct "Muscel"

Nr. Crt	Nr cadastral Nr. topografic	Suprafața* (mp)	Observații / Referințe
A1	81216	10.000	Sector cadastral:46 Teren neimprijmit;

Construcții

Crt	Nr cadastral Nr. topografic	Adresa	Observații / Referințe
A1.1		Jud. Arges, Punct "Muscel"	Nr. niveluri:1; S. construita la sol:27 mp; S. construita desfasurata:27 mp;
A1.2		Jud. Arges, Punct "Muscel"	Nr. niveluri:1; S. construita la sol:127 mp; S. construita desfasurata:127 mp;

B. Partea II. Proprietari și acte

Inscrieri privitoare la dreptul de proprietate și alte drepturi reale		Referințe
8119 / 07/06/2016		
Act Notarial nr. 839, din 07/06/2016 emis de Zipisi Cornelia;		
B5	Intabulare, drept de PROPRIETATE bun comun, dobandit prin Conventie, cota actuala 1/1, cota initiala 1/1 1) GUIMAN ADRIAN 2) GUIMAN ANDREEA LOREDANA , sotii	A1
/		
Act Normativ nr. 7, din 13/03/1996 emis de PARLAMENT (art. 12 alin. 16);		
B6	Intabulare, drept de PROPRIETATE, dobandit prin Construire, cota actuala 1/1, cota initiala 1/1 1) GUIMAN ADRIAN 2) GUIMAN ANDREEA LOREDANA	A1.1, A1.2

C. Partea III. SARCINI .

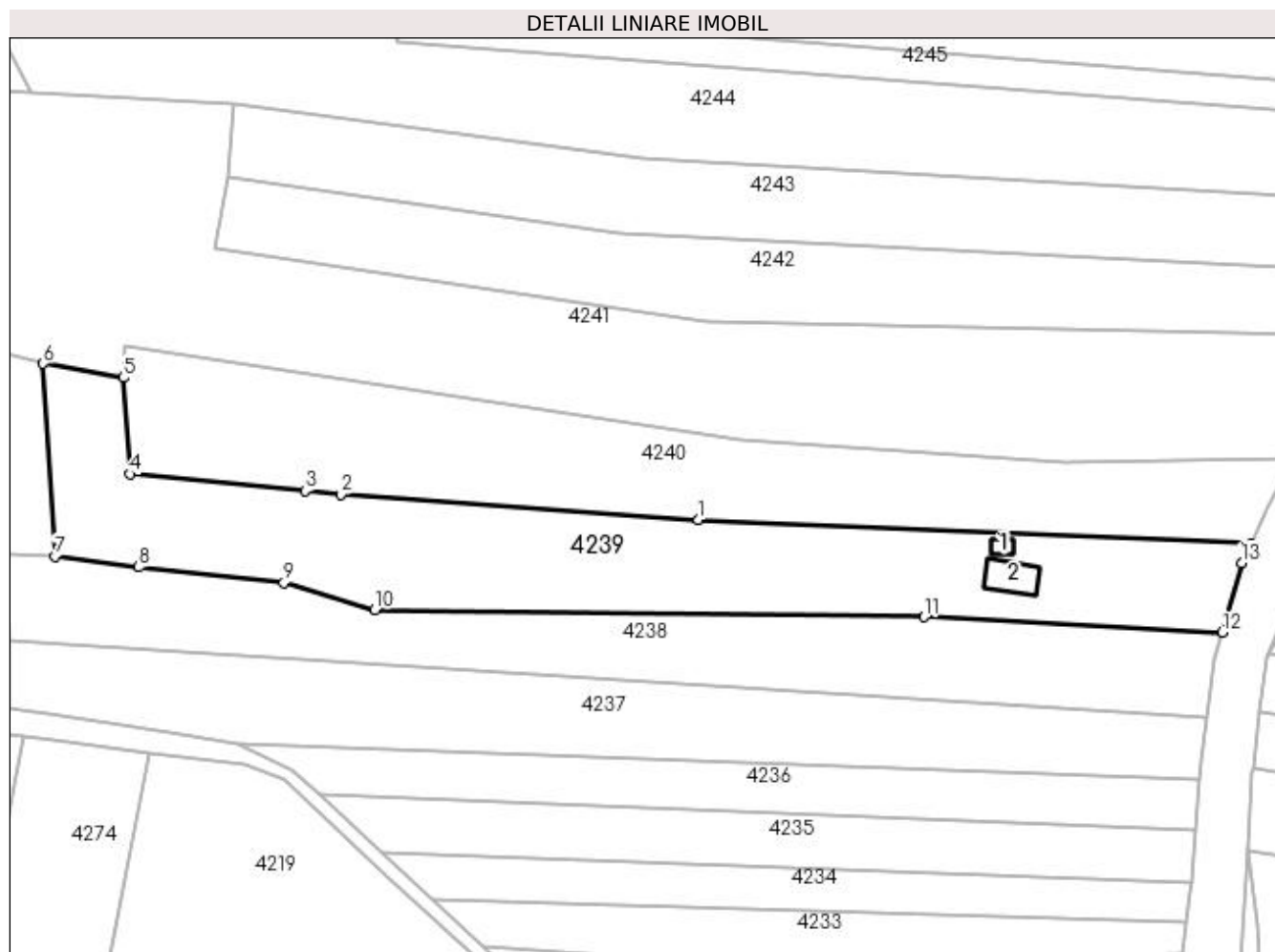
Inscrieri privind dezmembramintele dreptului de proprietate, drepturi reale de garanție și sarcini	Referințe
NU SUNT	

Anexa Nr. 1 La Partea I

Teren

Nr cadastral	Suprafața (mp)*	Observații / Referințe
81216	10.000	

* Suprafața este determinată în planul de proiecție Stereo 70.



Date referitoare la teren

Crt	Categorie folosință	Intra vilan	Suprafața (mp)	Tarla	Parcelă	Nr. topo	Observații / Referințe
1	livada	NU	9.802	28	468	-	
2	curți construcții	NU	198	28	468	-	

Date referitoare la construcții

Crt	Număr	Destinație construcție	Supraf. (mp)	Situație juridică	Observații / Referințe
A1.1		construcții de locuințe	27	Cu acte	Nr. niveluri:1; S. construita la sol:27 mp; S. construita desfasurata:27 mp;
A1.2		construcții anexa	127	Cu acte	Nr. niveluri:1; S. construita la sol:127 mp; S. construita desfasurata:127 mp;

Lungime Segmente

1) Valorile lungimilor segmentelor sunt obținute din proiecție în plan.

Punct început	X / Y	Punct sfârșit	X / Y	Lungime segment (** (m)
1	509.836,99 417.821,455	2	509.733,856 417.828,769	103.393
2	509.733,856 417.828,769	3	509.723,568 417.829,762	10.336

Punct început	X / Y	Punct sfârșit	X / Y	Lungime segment (** (m)
3	509.723,568 417.829,762	4	509.673,242 417.834,618	50.56
4	509.673,242 417.834,618	5	509.671,204 417.862,343	27.8
5	509.671,204 417.862,343	6	509.648,091 417.866,386	23.464
6	509.648,091 417.866,386	7	509.651,494 417.810,94	55.55
7	509.651,494 417.810,94	8	509.675,695 417.807,82	24.401
8	509.675,695 417.807,82	9	509.717,511 417.803,239	42.066
9	509.717,511 417.803,239	10	509.743,7 417.795,506	27.307
10	509.743,7 417.795,506	11	509.902,049 417.793,431	158.363
11	509.902,049 417.793,431	12	509.988,038 417.789,061	86.1
12	509.988,038 417.789,061	13	509.993,549 417.809,014	20.7
13	509.993,549 417.809,014	14	509.996,283 417.814,639	6.254
14	509.996,283 417.814,639	1	509.836,99 417.821,455	159.439

** Lungimile segmentelor sunt determinate în planul de proiecție Stereo 70 și sunt rotunjite la 1 milimetru.

*** Distanța dintre puncte este formată din segmente cumulate ce sunt mai mici decât valoarea 1 milimetru.

**DATE DESPRE IMOBILUL NR. 4240**

Oficiul de Cadastru și Publicitate Imobiliară ARGES
Biroul de Cadastru și Publicitate Imobiliară Campulung

A. Partea I. Descrierea imobilului

TEREN Extravilan

Nr. CF vechi:874
Nr. cadastral vechi:1077

Adresa: Jud. Arges

Nr. Crt	Nr cadastral Nr. topografic	Suprafața* (mp)	Observații / Referințe
A1	82098	8.898	Sector cadastral:46 Teren neimprejmuit;

B. Partea II. Proprietari și acte

Inscrieri privitoare la dreptul de proprietate și alte drepturi reale		Referințe
8705 / 22/07/2008		
Act Notarial nr. 779, din 21/07/2008 emis de BNP Ionescu Cornelia;		
B1	Intabulare, drept de PROPRIETATE- bun comun, dobandit prin Conventie, cota actuala 1/1, cota initiala 1/1 1) OLARU AURORA , căsătorită cu 2) OLARU GEORGE BOGDAN , lipsă CNP	A1

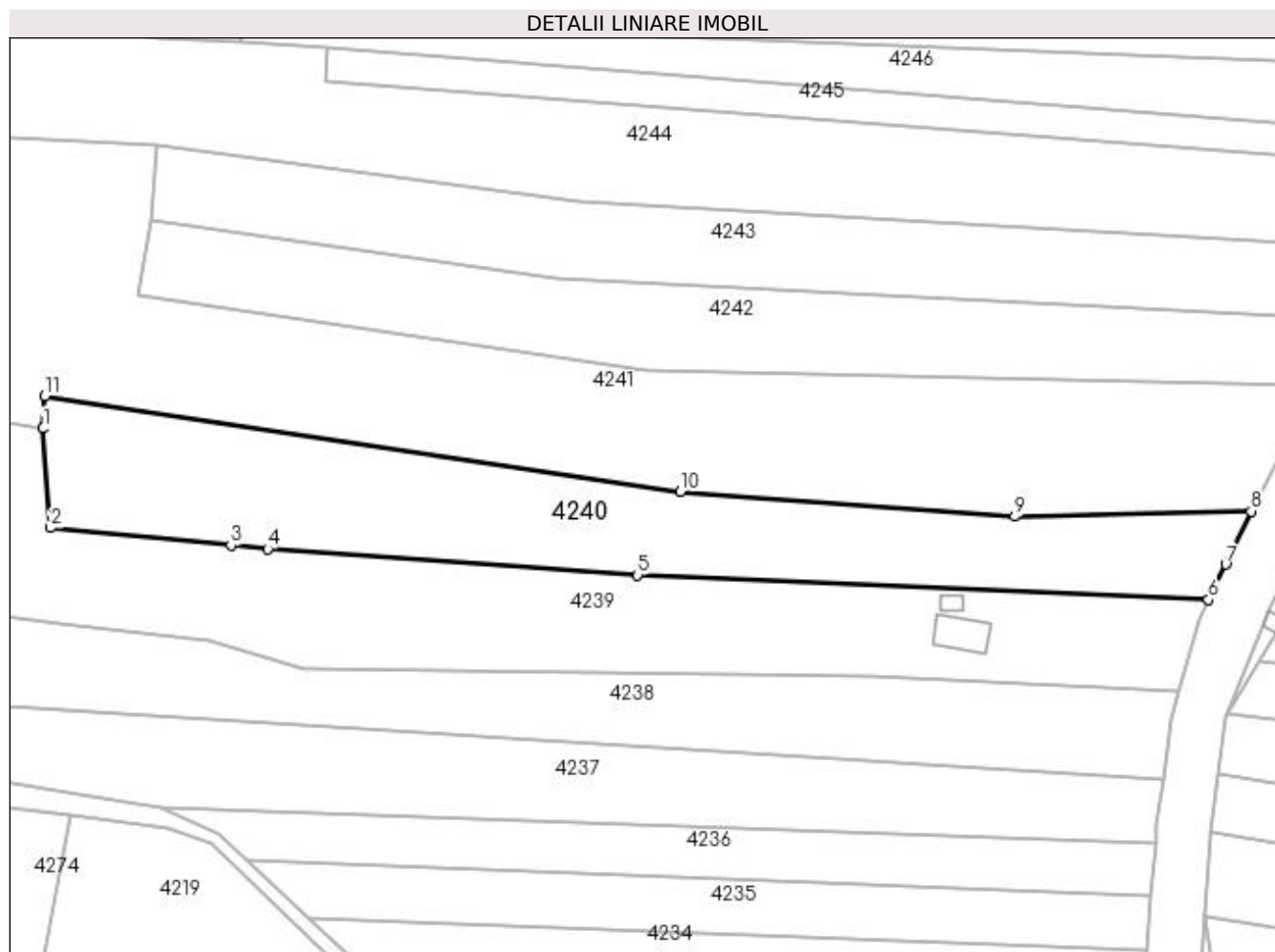
C. Partea III. SARCINI .

Inscrieri privind dezmembramintele dreptului de proprietate, drepturi reale de garanție și sarcini	Referințe
NU SUNT	

Anexa Nr. 1 La Partea I**Teren**

Nr cadastral	Suprafața (mp)*	Observații / Referințe
82098	8.898	

* Suprafața este determinată în planul de proiecție Stereo 70.

**Date referitoare la teren**

Crt	Categorie folosință	Intra vilan	Suprafața (mp)	Tarla	Parcelă	Nr. topo	Observații / Referințe
1	livada	NU	5.000	28	468	-	
2	faneata	NU	3.898	28	468	-	

Lungime Segmente

1) Valorile lungimilor segmentelor sunt obținute din proiecție în plan.

Punct început	X / Y	Punct sfârșit	X / Y	Lungime segment (** (m)
1	509.671,204 417.862,343	2	509.673,242 417.834,618	27.8
2	509.673,242 417.834,618	3	509.723,568 417.829,762	50.56
3	509.723,568 417.829,762	4	509.733,856 417.828,769	10.336
4	509.733,856 417.828,769	5	509.836,99 417.821,455	103.393

Punct început	X / Y	Punct sfârșit	X / Y	Lungime segment (** (m)
5	509.836,99 417.821,455	6	509.996,283 417.814,639	159.439
6	509.996,283 417.814,639	7	510.001,076 417.824,48	10.946
7	510.001,076 417.824,48	8	510.008,137 417.839,28	16.398
8	510.008,137 417.839,28	9	509.942,261 417.837,796	65.893
9	509.942,261 417.837,796	10	509.848,859 417.844,698	93.657
10	509.848,859 417.844,698	11	509.671,635 417.871,327	179.213
11	509.671,635 417.871,327	1	509.671,204 417.862,343	8.994

** Lungimile segmentelor sunt determinate în planul de proiecție Stereo 70 și sunt rotunjite la 1 milimetru.

*** Distanța dintre puncte este formată din segmente cumulate ce sunt mai mici decât valoarea 1 milimetru.

**DATE DESPRE IMOBILUL NR. 4241**

Oficiul de Cadastru și Publicitate Imobiliară ARGES
Biroul de Cadastru și Publicitate Imobiliară Campulung

A. Partea I. Descrierea imobilului

TEREN Extravilan

Adresa: Jud. Arges

Nr. Crt	Nr cadastral Nr. topografic	Suprafața* (mp)	Observații / Referințe
A1		17.100	Sector cadastral:46 Teren neimprejmuit;

B. Partea II. Proprietari și acte

Inscrieri privitoare la dreptul de proprietate și alte drepturi reale	Referințe
/	
Act Administrativ nr. 12069, din 09/06/1993 emis de CJPSDPAT ARGES;	
B1	A1
Intabulare, drept de PROPRIETATE, dobândit prin Reconstituire, cota actuala 1/1, cota initiala 1/1 1) MOICEANU GHEORGHE(DITA), lipsă CNP	

C. Partea III. SARCINI .

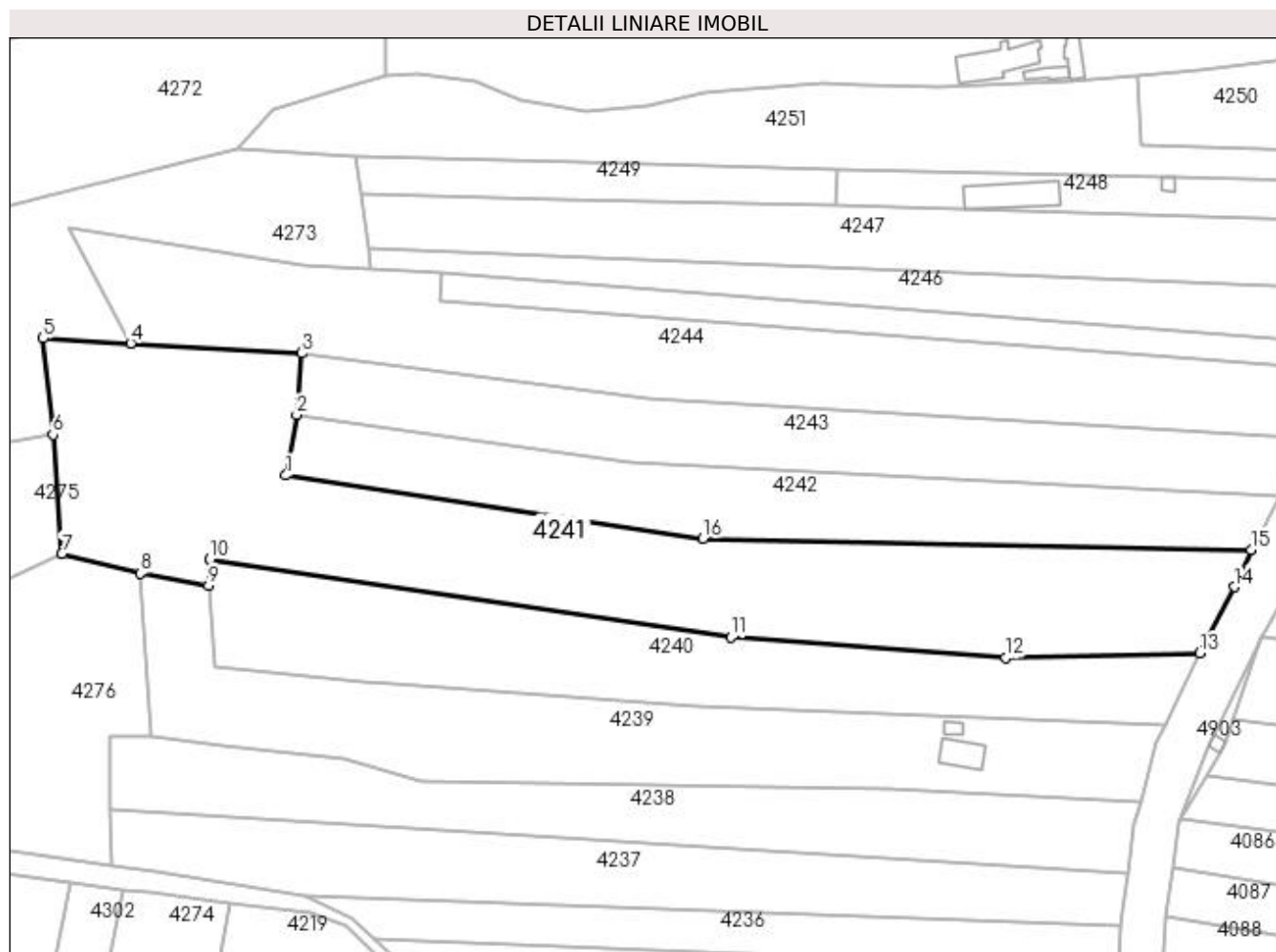
Inscrieri privind dezmembramintele dreptului de proprietate, drepturi reale de garanție și sarcini	Referințe
NU SUNT	

Anexa Nr. 1 La Partea I

Teren

Nr cadastral	Suprafața (mp)*	Observații / Referințe
	17.100	

* Suprafața este determinată în planul de proiecție Stereo 70.



Date referitoare la teren

Crt	Categorie folosință	Intravilan	Suprafața (mp)	Tarla	Parcelă	Nr. topo	Observații / Referințe
1	faneata	NU	17.100	28	468	-	

Lungime Segmente

1) Valorile lungimilor segmentelor sunt obținute din proiecție în plan.

Punct început	X / Y	Punct sfârșit	X / Y	Lungime segment (** (m)
1	509.697,498 417.899,719	2	509.701,26 417.920,254	20.877
2	509.701,26 417.920,254	3	509.702,944 417.941,204	21.018
3	509.702,944 417.941,204	4	509.644,769 417.944,577	58.273
4	509.644,769 417.944,577	5	509.615,059 417.946,299	29.76
5	509.615,059 417.946,299	6	509.618,383 417.913,516	32.951

Punct început	X / Y	Punct sfârșit	X / Y	Lungime segment (** (m)
6	509.618,383 417.913,516	7	509.621,467 417.873,171	40.463
7	509.621,467 417.873,171	8	509.648,091 417.866,386	27.475
8	509.648,091 417.866,386	9	509.671,204 417.862,343	23.464
9	509.671,204 417.862,343	10	509.671,635 417.871,327	8.994
10	509.671,635 417.871,327	11	509.848,859 417.844,698	179.213
11	509.848,859 417.844,698	12	509.942,261 417.837,796	93.657
12	509.942,261 417.837,796	13	510.008,137 417.839,28	65.893
13	510.008,137 417.839,28	14	510.019,877 417.861,775	25.374
14	510.019,877 417.861,775	15	510.025,577 417.874,422	13.872
15	510.025,577 417.874,422	16	509.839,356 417.878,307	186.262
16	509.839,356 417.878,307	1	509.697,498 417.899,719	143.465

** Lungimile segmentelor sunt determinate în planul de proiecție Stereo 70 și sunt rotunjite la 1 milimetru.

*** Distanța dintre puncte este formată din segmente cumulate ce sunt mai mici decât valoarea 1 milimetru.

**DATE DESPRE IMOBILUL NR. 4242**

Oficiul de Cadastru și Publicitate Imobiliară ARGES
Biroul de Cadastru și Publicitate Imobiliară Campulung

A. Partea I. Descrierea imobilului

TEREN Extravilan

Adresa: Jud. Arges

Nr. Crt	Nr cadastral Nr. topografic	Suprafața* (mp)	Observații / Referințe
A1		7.200	Sector cadastral:46 Teren neimprejmuit;

B. Partea II. Proprietari și acte

Inscrieri privitoare la dreptul de proprietate și alte drepturi reale	Referințe
/	
Act Normativ nr. 7, din 13/03/1996 emis de PARLAMENT (art. 13 alin. 15);	
B1	A1
Inscrierea provizorie, drept de PROPRIETATE, dobandit prin Lege, cota actuala 1/1, cota initiala 1/1 1) COMUNA VALEA MARE PRAVAT, CIF:5010196	

C. Partea III. SARCINI .

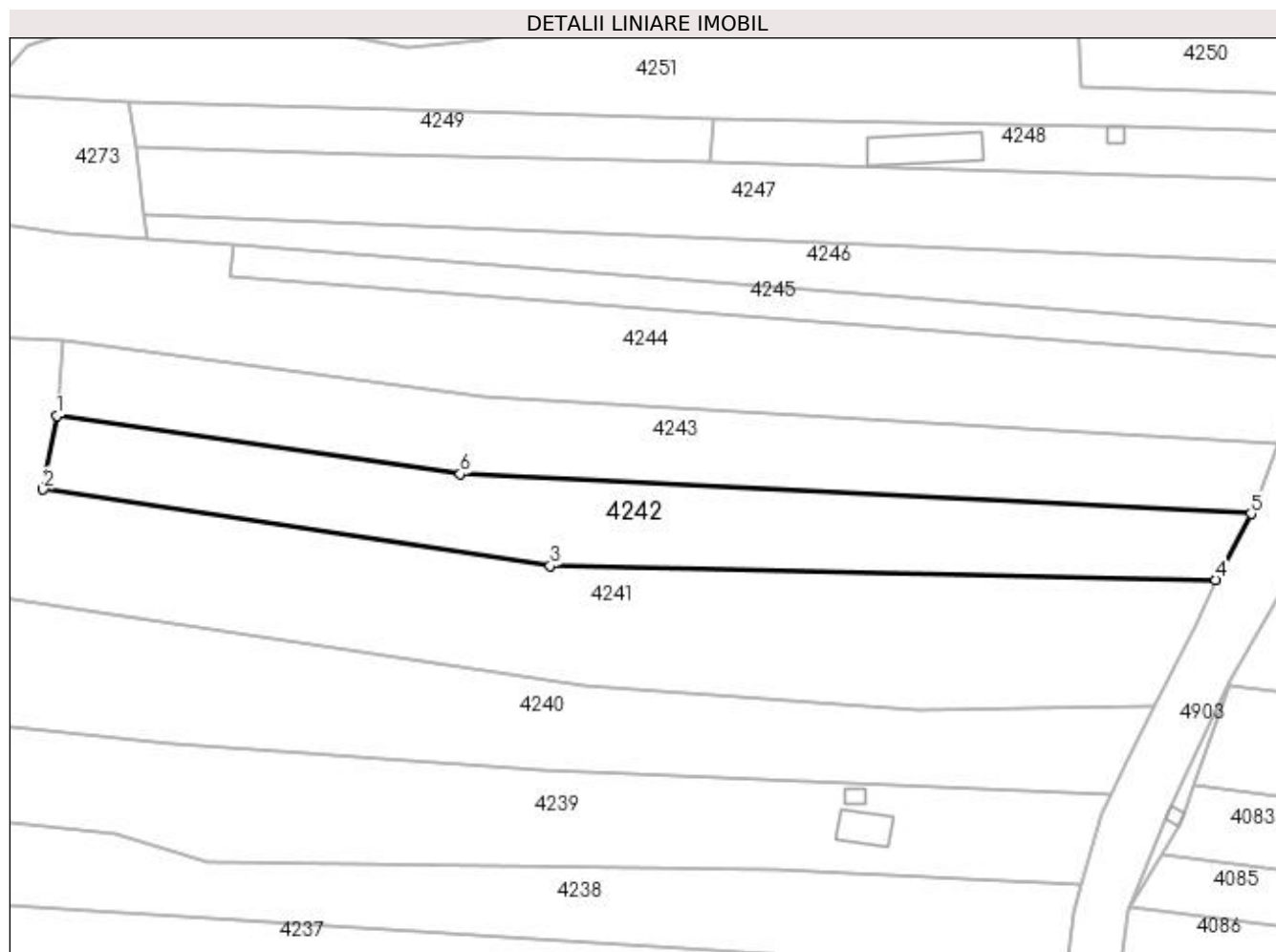
Inscrieri privind dezmembramintele dreptului de proprietate, drepturi reale de garanție și sarcini	Referințe
NU SUNT	

Anexa Nr. 1 La Partea I

Teren

Nr cadastral	Suprafața (mp)*	Observații / Referințe
	7.200	

* Suprafața este determinată în planul de proiecție Stereo 70.



Date referitoare la teren

Crt	Categorie folosință	Intra vilan	Suprafața (mp)	Tarla	Parcelă	Nr. topo	Observații / Referințe
1	livada	NU	7.200	28	468	-	

Lungime Segmente

1) Valorile lungimilor segmentelor sunt obținute din proiecție în plan.

Punct început	X / Y	Punct sfârșit	X / Y	Lungime segment (** (m)
1	509.701,26 417.920,254	2	509.697,498 417.899,719	20.877
2	509.697,498 417.899,719	3	509.839,356 417.878,307	143.465
3	509.839,356 417.878,307	4	510.025,577 417.874,422	186.262
4	510.025,577 417.874,422	5	510.035,469 417.892,961	21.013
5	510.035,469 417.892,961	6	509.814,201 417.904,047	221.546

Punct început	X / Y	Punct sfârșit	X / Y	Lungime segment (** (m)
6	509.814,201 417.904,047	1	509.701,26 417.920,254	114.098

** Lungimile segmentelor sunt determinate în planul de proiecție Stereo 70 și sunt rotunjite la 1 milimetru.

*** Distanța dintre puncte este formată din segmente cumulate ce sunt mai mici decât valoarea 1 milimetru.

**DATE DESPRE IMOBILUL NR. 4243**

Oficiul de Cadastru și Publicitate Imobiliară ARGES
Biroul de Cadastru și Publicitate Imobiliară Campulung

A. Partea I. Descrierea imobilului

TEREN Extravilan

Nr. CF vechi:330
Nr. cadastral vechi:532

Adresa: Jud. Arges

Nr. Crt	Nr cadastral Nr. topografic	Suprafața* (mp)	Observații / Referințe
A1	80334	7.156	Sector cadastral:46 Teren neimprejmuit;

B. Partea II. Proprietari și acte

Inscrieri privitoare la dreptul de proprietate și alte drepturi reale		Referințe
18926 / 16/10/2019		
Act Notarial nr. 1497, din 15/10/2019 emis de Tuluca Filofteia;		
B3	Intabulare, drept de PROPRIETATE-bun propriu, dobandit prin Conventie, cota actuala 1/1, cota initiala 1/1 1) GUIMAN ALEXANDRU , necasatorit	A1

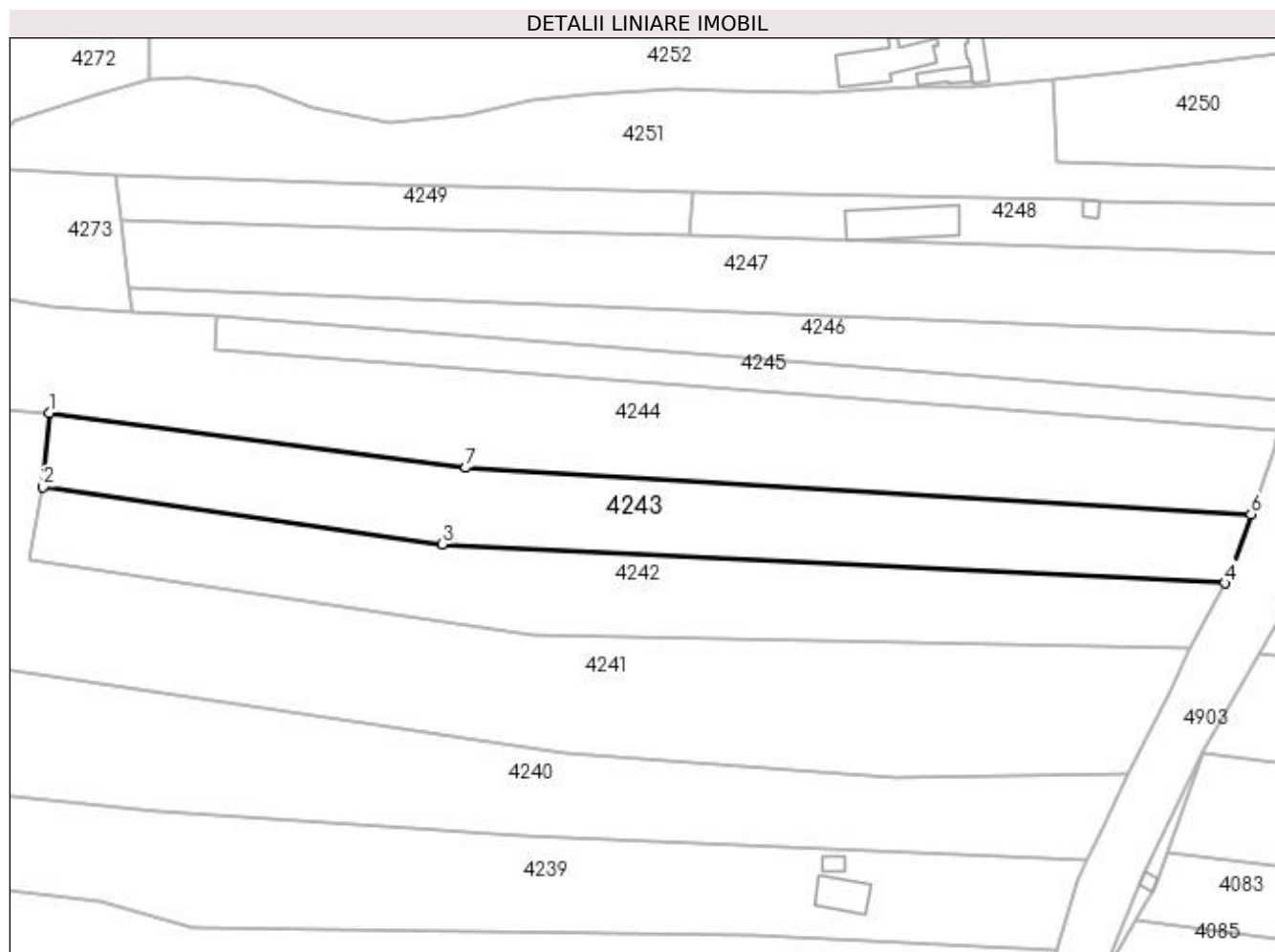
C. Partea III. SARCINI .

Inscrieri privind dezmembramintele dreptului de proprietate, drepturi reale de garanție și sarcini	Referințe
NU SUNT	

Anexa Nr. 1 La Partea I**Teren**

Nr cadastral	Suprafața (mp)*	Observații / Referințe
80334	7.156	

* Suprafața este determinată în planul de proiecție Stereo 70.

**Date referitoare la teren**

Crt	Categorie folosință	Intra vilan	Suprafața (mp)	Tarla	Parcelă	Nr. topo	Observații / Referințe
1	faneata	NU	7.156	28	468	-	

Lungime Segmente

1) Valorile lungimilor segmentelor sunt obținute din proiecție în plan.

Punct început	X / Y	Punct sfârșit	X / Y	Lungime segment (** (m)
1	509.702,944 417.941,204	2	509.701,26 417.920,254	21.018
2	509.701,26 417.920,254	3	509.814,201 417.904,047	114.098
3	509.814,201 417.904,047	4	510.035,469 417.892,961	221.546
4	510.035,469 417.892,961	5	510.036,591 417.895,063	2.383
5	510.036,591 417.895,063	6	510.042,861 417.912,466	18.498

Punct început	X / Y	Punct sfârșit	X / Y	Lungime segment (** (m)
6	510.042,861 417.912,466	7	509.820,803 417.925,597	222.446
7	509.820,803 417.925,597	1	509.702,944 417.941,204	118.888

** Lungimile segmentelor sunt determinate în planul de proiecție Stereo 70 și sunt rotunjite la 1 milimetru.

*** Distanța dintre puncte este formată din segmente cumulate ce sunt mai mici decât valoarea 1 milimetru.

**DATE DESPRE IMOBILUL NR. 4244**

Oficiul de Cadastru și Publicitate Imobiliară ARGES
Biroul de Cadastru și Publicitate Imobiliară Campulung

A. Partea I. Descrierea imobilului

TEREN Extravilan

Adresa: Jud. Arges

Nr. Crt	Nr cadastral Nr. topografic	Suprafața* (mp)	Observații / Referințe
A1		11.550	Sector cadastral:46 Teren neimprejmuit;

B. Partea II. Proprietari și acte

Inscrieri privitoare la dreptul de proprietate și alte drepturi reale	Referințe
/	
Act Administrativ nr. 23134, din 14/09/1993 emis de CJPSDPAT ARGES;	
B1	A1
Intabulare, drept de PROPRIETATE, dobândit prin Reconstituire, cota actuala 1/1, cota initiala 1/1	
1) UNGUREANU CONSTANTIN, lipsă CNP	

C. Partea III. SARCINI .

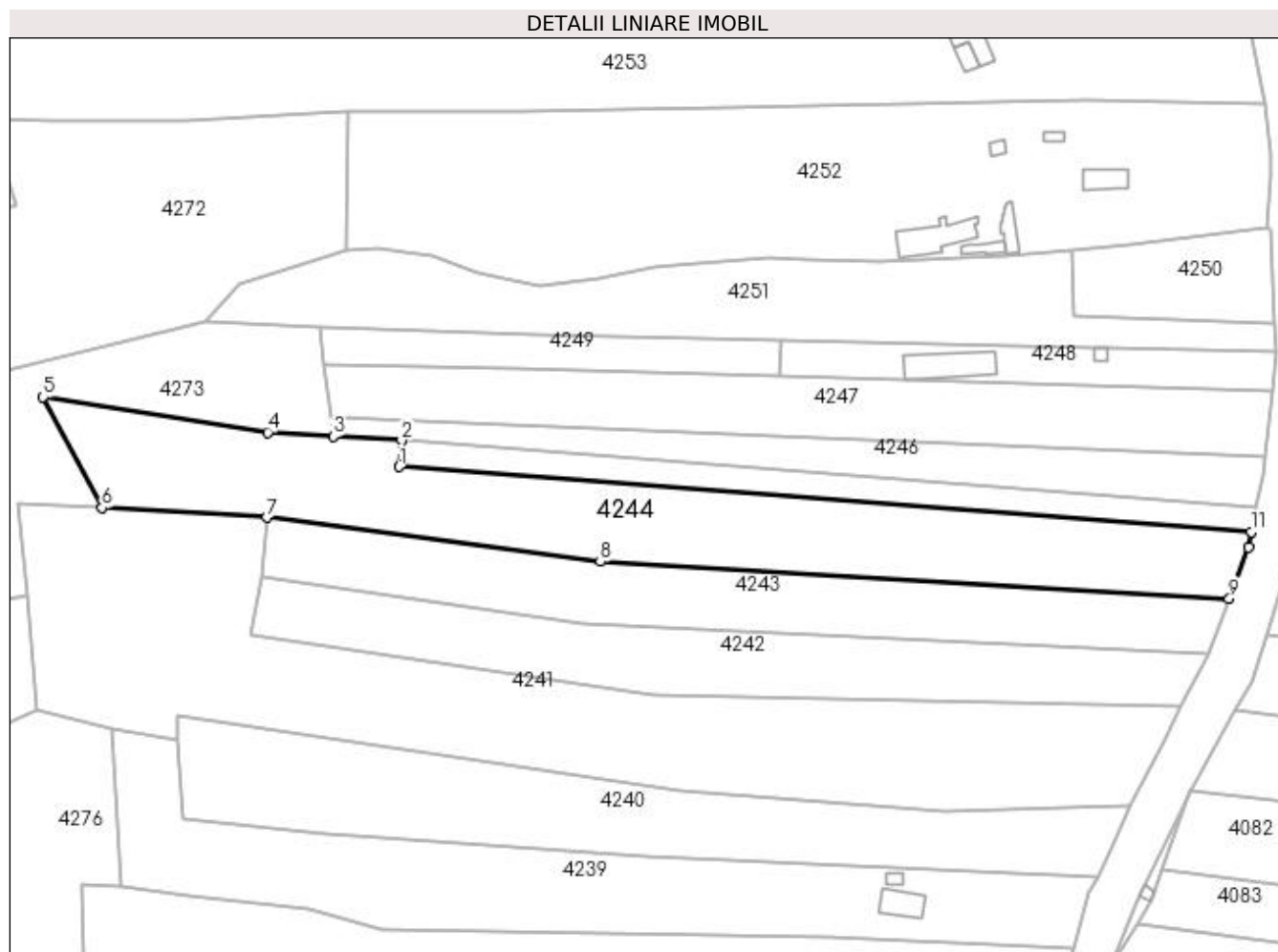
Inscrieri privind dezmembramintele dreptului de proprietate, drepturi reale de garanție și sarcini	Referințe
NU SUNT	

Anexa Nr. 1 La Partea I

Teren

Nr cadastral	Suprafața (mp)*	Observații / Referințe
	11.550	

* Suprafața este determinată în planul de proiecție Stereo 70.



Date referitoare la teren

Crt	Categorie folosință	Intra vilan	Suprafața (mp)	Tarla	Parcelă	Nr. topo	Observații / Referințe
1	faneata	NU	3.807	28	468	-	
2	livada	NU	7.743	28	468	-	

Lungime Segmente

1) Valorile lungimilor segmentelor sunt obținute din proiecție în plan.

Punct început	X / Y	Punct sfârșit	X / Y	Lungime segment (** (m)
1	509.749,805 417.959,088	2	509.750,586 417.968,373	9.318
2	509.750,586 417.968,373	3	509.726,478 417.969,847	24.153
3	509.726,478 417.969,847	4	509.703,365 417.971,26	23.156
4	509.703,365 417.971,26	5	509.624,035 417.983,742	80.306

Punct început	X / Y	Punct sfârșit	X / Y	Lungime segment (** (m)
5	509.624,035 417.983,742	6	509.644,769 417.944,577	44.315
6	509.644,769 417.944,577	7	509.702,944 417.941,204	58.273
7	509.702,944 417.941,204	8	509.820,803 417.925,597	118.888
8	509.820,803 417.925,597	9	510.042,861 417.912,466	222.446
9	510.042,861 417.912,466	10	510.049,577 417.930,702	19.433
10	510.049,577 417.930,702	11	510.050,6 417.936,139	5.532
11	510.050,6 417.936,139	1	509.749,805 417.959,088	301.669

** Lungimile segmentelor sunt determinate în planul de proiecție Stereo 70 și sunt rotunjite la 1 milimetru.

*** Distanța dintre puncte este formată din segmente cumulate ce sunt mai mici decât valoarea 1 milimetru.

**DATE DESPRE IMOBILUL NR. 4245**

Oficiul de Cadastru și Publicitate Imobiliară ARGES
Biroul de Cadastru și Publicitate Imobiliară Campulung

A. Partea I. Descrierea imobilului

TEREN Extravilan

Adresa: Jud. Arges, Punct "Valea Ciuresului Leresti"

Nr. Crt	Nr cadastral Nr. topografic	Suprafața* (mp)	Observații / Referințe
A1	82331	2.700	Sector cadastral:46 Teren neimprejmuit;

B. Partea II. Proprietari și acte

Inscrieri privitoare la dreptul de proprietate și alte drepturi reale		Referințe
983 / 20/01/2021		
Hotarare Judecatoreasca nr. 172, din 28/01/2020 emis de Judecatoria Campulung (Sentinta civila ; act administrativ nr 5842 din 21.12.2020, emis de Primaria Valea Mare Pravat;act administrativ nr 5841 din 21.12.2020, emis de Primaria Valea Mare Pravat);		
B1	Intabulare, drept de PROPRIETATE- bun propriu, dobandit prin lesire Din Indiviziune, cota actuala 1/1, cota initiala 1/1 1) NASTASOIU NICULAE	A1

C. Partea III. SARCINI .

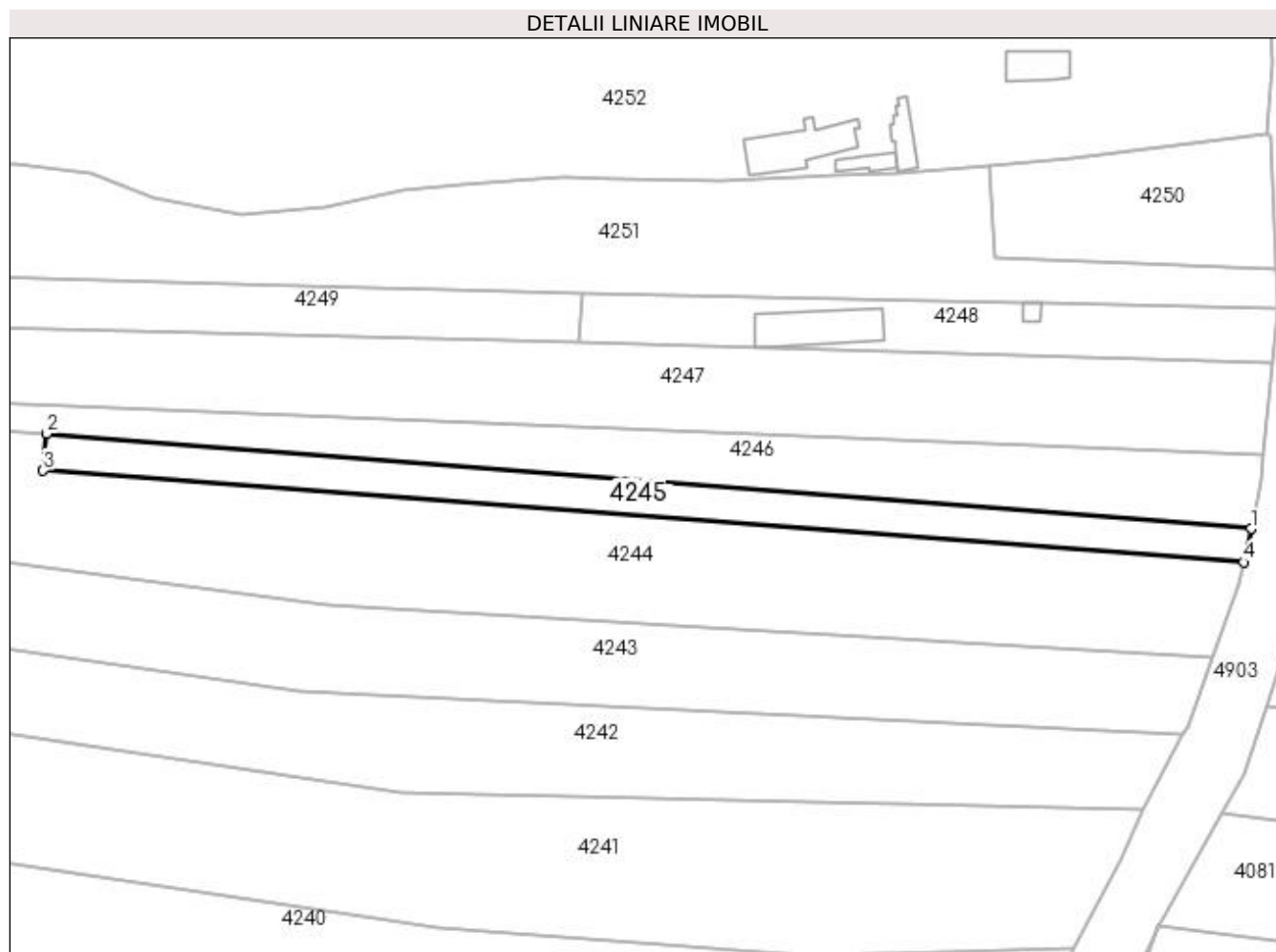
Inscrieri privind dezmembramintele dreptului de proprietate, drepturi reale de garanție și sarcini	Referințe
NU SUNT	

Anexa Nr. 1 La Partea I

Teren

Nr cadastral	Suprafața (mp)*	Observații / Referințe
82331	2.700	

* Suprafața este determinată în planul de proiecție Stereo 70.



Date referitoare la teren

Crt	Categorie folosință	Intravilan	Suprafața (mp)	Tarla	Parcelă	Nr. topo	Observații / Referințe
1	livada	NU	2.700	28	468	-	

Lungime Segmente

1) Valorile lungimilor segmentelor sunt obținute din proiecție în plan.

Punct început	X / Y	Punct sfârșit	X / Y	Lungime segment (** (m))
1	510.052,45 417.944,572	2	509.750,586 417.968,373	302.801
2	509.750,586 417.968,373	3	509.749,805 417.959,088	9.318
3	509.749,805 417.959,088	4	510.050,6 417.936,139	301.669
4	510.050,6 417.936,139	1	510.052,45 417.944,572	8.634

**** Lungimile segmentelor sunt determinate în planul de proiecție Stereo 70 și sunt rotunjite la 1 milimetru.**

***** Distanța dintre puncte este formată din segmente cumulate ce sunt mai mici decât valoarea 1 milimetru.**

**DATE DESPRE IMOBILUL NR. 4246**

Oficiul de Cadastru și Publicitate Imobiliară ARGES
Biroul de Cadastru și Publicitate Imobiliară Campulung

A. Partea I. Descrierea imobilului

TEREN Extravilan

Adresa: Jud. Arges

Nr. Crt	Nr cadastral Nr. topografic	Suprafața* (mp)	Observații / Referințe
A1		4.089	Sector cadastral:46 Teren neimprejmuit;

B. Partea II. Proprietari și acte

Inscrieri privitoare la dreptul de proprietate și alte drepturi reale	Referințe
/	
Act Normativ nr. 7, din 13/03/1996 emis de PARLAMENT (art. 13 alin. 15);	
B1	A1
Inscrierea provizorie, drept de PROPRIETATE, dobandit prin Lege, cota actuala 1/1, cota initiala 1/1 1) COMUNA VALEA MARE PRAVAT, CIF:5010196	

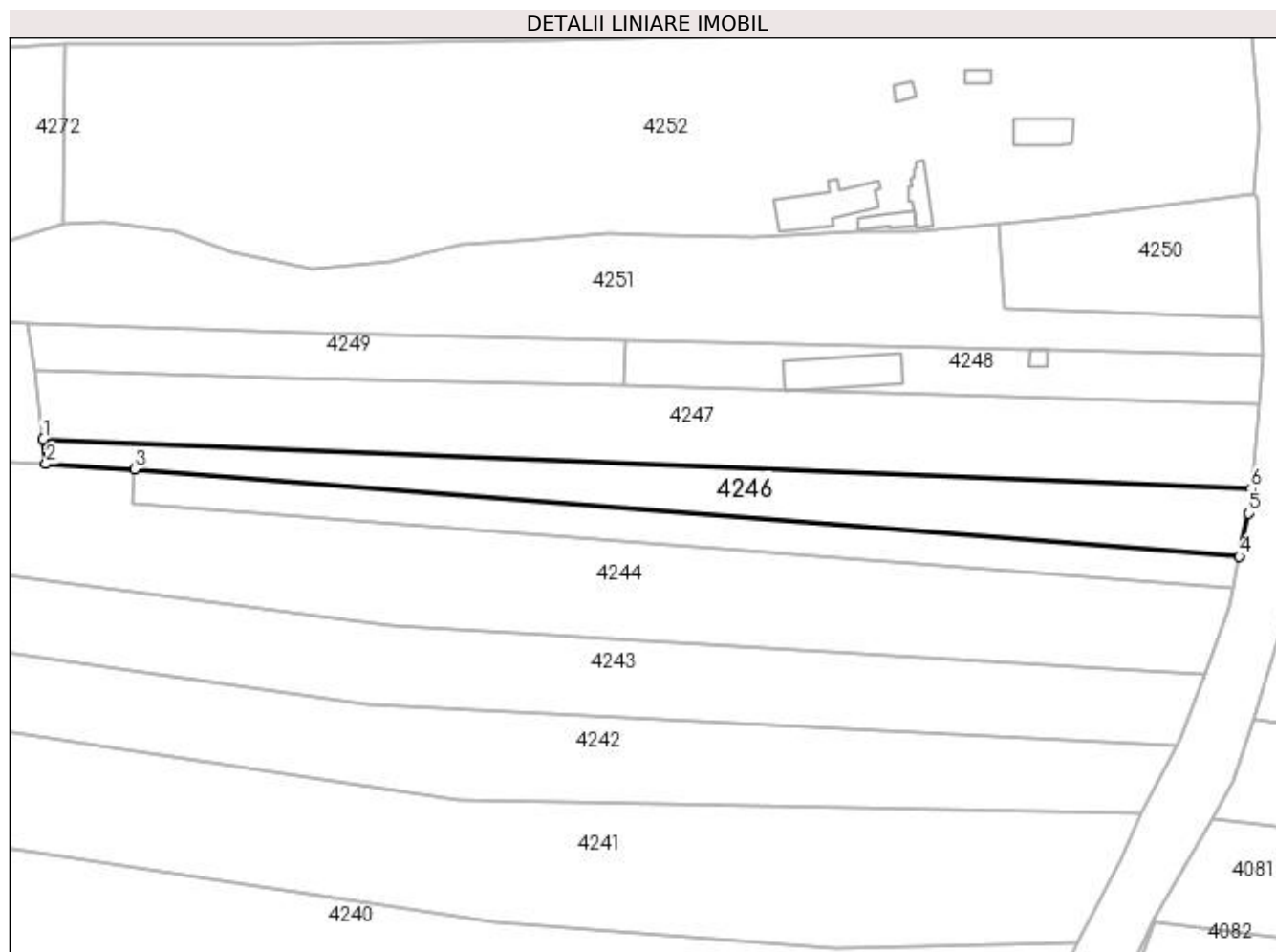
C. Partea III. SARCINI .

Inscrieri privind dezmembramintele dreptului de proprietate, drepturi reale de garanție și sarcini	Referințe
NU SUNT	

Anexa Nr. 1 La Partea I**Teren**

Nr cadastral	Suprafața (mp)*	Observații / Referințe
	4.089	

* Suprafața este determinată în planul de proiecție Stereo 70.

**Date referitoare la teren**

Crt	Categorie folosință	Intra vilan	Suprafața (mp)	Tarla	Parcelă	Nr. topo	Observații / Referințe
1	faneata	NU	1.651	28	468	-	
2	livada	NU	2.438	28	468	-	

Lungime Segmente

1) Valorile lungimilor segmentelor sunt obținute din proiecție în plan.

Punct început	X / Y	Punct sfârșit	X / Y	Lungime segment (** (m)
1	509.725,667 417.976,573	2	509.726,478 417.969,847	6.775
2	509.726,478 417.969,847	3	509.750,586 417.968,373	24.153
3	509.750,586 417.968,373	4	510.052,45 417.944,572	302.801
4	510.052,45 417.944,572	5	510.055,027 417.956,353	12.06

Punct început	X / Y	Punct sfârșit	X / Y	Lungime segment (** (m)
5	510.055,027 417.956,353	6	510.055,664 417.963,001	6.678
6	510.055,664 417.963,001	1	509.725,667 417.976,573	330.276

** Lungimile segmentelor sunt determinate în planul de proiecție Stereo 70 și sunt rotunjite la 1 milimetru.

*** Distanța dintre puncte este formată din segmente cumulate ce sunt mai mici decât valoarea 1 milimetru.

**DATE DESPRE IMOBILUL NR. 4247**

Oficiul de Cadastru și Publicitate Imobiliară ARGES
Biroul de Cadastru și Publicitate Imobiliară Campulung

A. Partea I. Descrierea imobilului

TEREN Extravilan

Adresa: Jud. Arges

Nr. Crt	Nr cadastral Nr. topografic	Suprafața* (mp)	Observații / Referințe
A1		7.000	Sector cadastral:46 Teren neimprejmuit;

B. Partea II. Proprietari și acte

Inscrieri privitoare la dreptul de proprietate și alte drepturi reale	Referințe
/	
Act Administrativ nr. 55102, din 03/10/1994 emis de CJPSDPAT ARGES;	
B1	A1
Intabulare, drept de PROPRIETATE, dobandit prin Reconstituire, cota actuala 1/1, cota initiala 1/1 1) RUCĂREANU STELA, lipsă CNP	

C. Partea III. SARCINI .

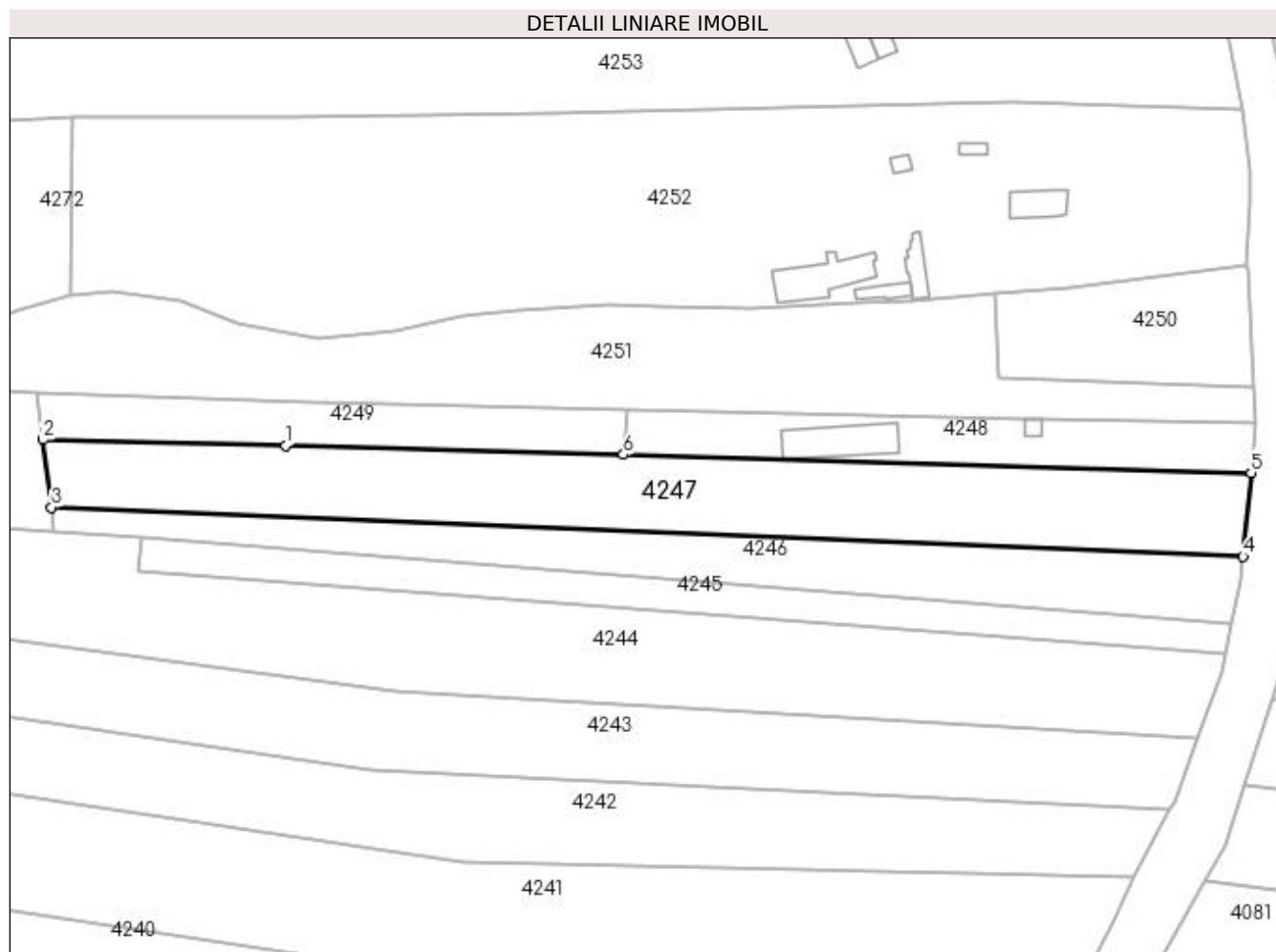
Inscrieri privind dezmembramintele dreptului de proprietate, drepturi reale de garanție și sarcini	Referințe
NU SUNT	

Anexa Nr. 1 La Partea I

Teren

Nr cadastral	Suprafața (mp)*	Observații / Referințe
	7.000	

* Suprafața este determinată în planul de proiecție Stereo 70.



Date referitoare la teren

Crt	Categorie folosință	Intra vilan	Suprafața (mp)	Tarla	Parcelă	Nr. topo	Observații / Referințe
1	livada	NU	7.000	28	468	-	

Lungime Segmente

1) Valorile lungimilor segmentelor sunt obținute din proiecție în plan.

Punct început	X / Y	Punct sfârșit	X / Y	Lungime segment (** (m)
1	509.790,598 417.993,593	2	509.723,405 417.995,34	67.216
2	509.723,405 417.995,34	3	509.725,667 417.976,573	18.903
3	509.725,667 417.976,573	4	510.055,664 417.963,001	330.276
4	510.055,664 417.963,001	5	510.057,879 417.986,123	23.228
5	510.057,879 417.986,123	6	509.884,079 417.991,163	173.873

Punct început	X / Y	Punct sfârșit	X / Y	Lungime segment (** (m)
6	509.884,079 417.991,163	1	509.790,598 417.993,593	93.513

** Lungimile segmentelor sunt determinate în planul de proiecție Stereo 70 și sunt rotunjite la 1 milimetru.

*** Distanța dintre puncte este formată din segmente cumulate ce sunt mai mici decât valoarea 1 milimetru.

**DATE DESPRE IMOBILUL NR. 4248**

Oficiul de Cadastru și Publicitate Imobiliară ARGES
Biroul de Cadastru și Publicitate Imobiliară Campulung

A. Partea I. Descrierea imobilului

TEREN Extravilan

Nr. CF vechi:189
Nr. cadastral vechi:255

Adresa: Jud. Arges

Nr. Crt	Nr cadastral Nr. topografic	Suprafața* (mp)	Observații / Referințe
A1	81048	2.268	Sector cadastral:46 Teren neimprejmuit; PCT LIVADA II MUSCEL

Construcții

Crt	Nr cadastral Nr. topografic	Adresa	Observații / Referințe
A1.1		Jud. Arges	Nr. niveluri:1; S. construita la sol:22 mp; S. construita desfasurata:22 mp;
A1.2		Jud. Arges	Nr. niveluri:1; S. construita la sol:264 mp; S. construita desfasurata:264 mp;

B. Partea II. Proprietari și acte

Inscrieri privitoare la dreptul de proprietate și alte drepturi reale		Referințe
10614 / 27/08/2014		
Act Notarial nr. 1088, din 26/08/2014 emis de IONESCU CORNELIA;		
B3	Intabulare, drept de PROPRIETATE, dobandit prin Conventie, cota actuala 1/1, cota initiala 1/1 1) GUIMAN ALEXANDRU, necasatorit	A1
/		
Act Normativ nr. 7, din 13/03/1996 emis de PARLAMENT (art. 12 alin. 16);		
B4	Intabulare, drept de PROPRIETATE, dobandit prin Construire, cota actuala 1/1, cota initiala 1/1 1) GUIMAN ALEXANDRU	A1.1, A1.2

C. Partea III. SARCINI .

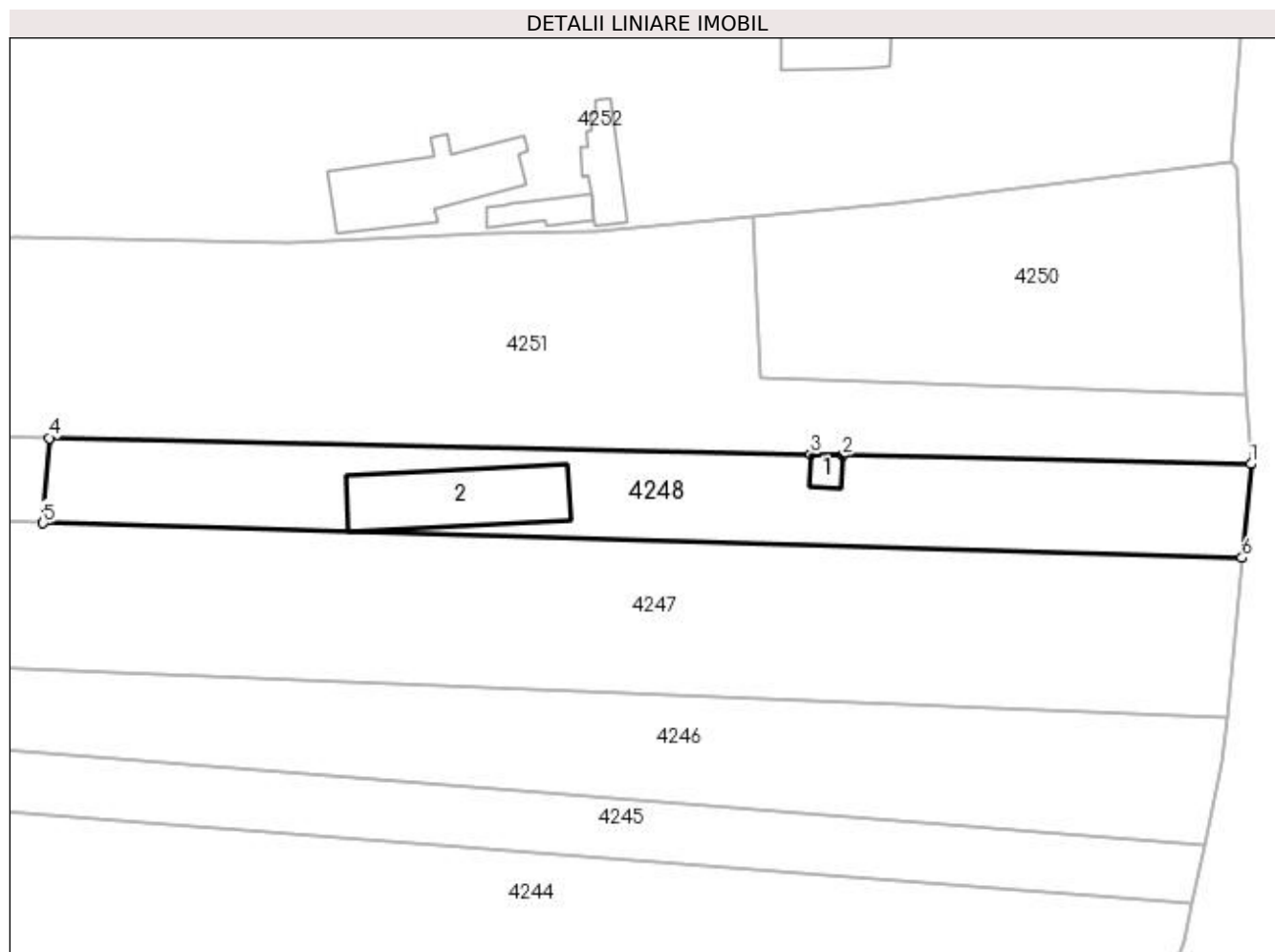
Inscrieri privind dezmembramintele dreptului de proprietate, drepturi reale de garanție și sarcini	Referințe
NU SUNT	

Anexa Nr. 1 La Partea I

Teren

Nr cadastral	Suprafața (mp)*	Observații / Referințe
81048	2.268	PCT LIVADA II MUSCEL

* Suprafața este determinată în planul de proiecție Stereo 70.



Date referitoare la teren

Crt	Categorie folosință	Intra vilan	Suprafața (mp)	Tarla	Parcelă	Nr. topo	Observații / Referințe
1	livada	NU	1.755	28	468	-	
2	curți construcții	NU	305	28	468	-	
3	livada	NU	208	28	468	-	

Date referitoare la construcții

Crt	Număr	Destinație construcție	Supraf. (mp)	Situație juridică	Observații / Referințe
A1.1		construcții de locuințe	22	Cu acte	Nr. niveluri:1; S. construita la sol:22 mp; S. construita desfasurata:22 mp;
A1.2		construcții anexa	264	Cu acte	Nr. niveluri:1; S. construita la sol:264 mp; S. construita desfasurata:264 mp;

Lungime Segmente

1) Valorile lungimilor segmentelor sunt obținute din proiecție în plan.

Punct început	X / Y	Punct sfârșit	X / Y	Lungime segment (** (m)
1	510.059,187 417.999,75	2	510.000,009 418.000,976	59.191

Punct început	X / Y	Punct sfârșit	X / Y	Lungime segment (** (m)
2	510.000,009 418.000,976	3	509.995,346 418.001,201	4.668
3	509.995,346 418.001,201	4	509.884,944 418.003,514	110.426
4	509.884,944 418.003,514	5	509.884,079 417.991,163	12.381
5	509.884,079 417.991,163	6	510.057,879 417.986,123	173.873
6	510.057,879 417.986,123	1	510.059,187 417.999,75	13.69

** Lungimile segmentelor sunt determinate în planul de proiecție Stereo 70 și sunt rotunjite la 1 milimetru.

*** Distanța dintre puncte este formată din segmente cumulate ce sunt mai mici decât valoarea 1 milimetru.

**DATE DESPRE IMOBILUL NR. 4249**

Oficiul de Cadastru și Publicitate Imobiliară ARGES
Biroul de Cadastru și Publicitate Imobiliară Campulung

A. Partea I. Descrierea imobilului

TEREN Extravilan

Adresa: Jud. Arges

Nr. Crt	Nr cadastral Nr. topografic	Suprafața* (mp)	Observații / Referințe
A1		Din acte: 4.300 Masurata: 2.032	Sector cadastral:46 Teren neimprejmuit; Se scade suprafata de 2268 conform CF 81048

B. Partea II. Proprietari și acte

Inscrieri privitoare la dreptul de proprietate și alte drepturi reale		Referințe
/		
Act Administrativ nr. 54101, din 14/09/1994 emis de CJPSDPAT ARGES;		
B1	Intabulare, drept de PROPRIETATE, dobandit prin Reconstituire, cota actuala 1/1, cota initiala 1/1 1) MĂCĂRESCU CONSTANTINA, lipsă CNP 2) MĂCĂRESCU ION, lipsă CNP 3) JARIUC MARIA, lipsă CNP	A1

C. Partea III. SARCINI .

Inscrieri privind dezmembramintele dreptului de proprietate, drepturi reale de garanție și sarcini	Referințe
NU SUNT	

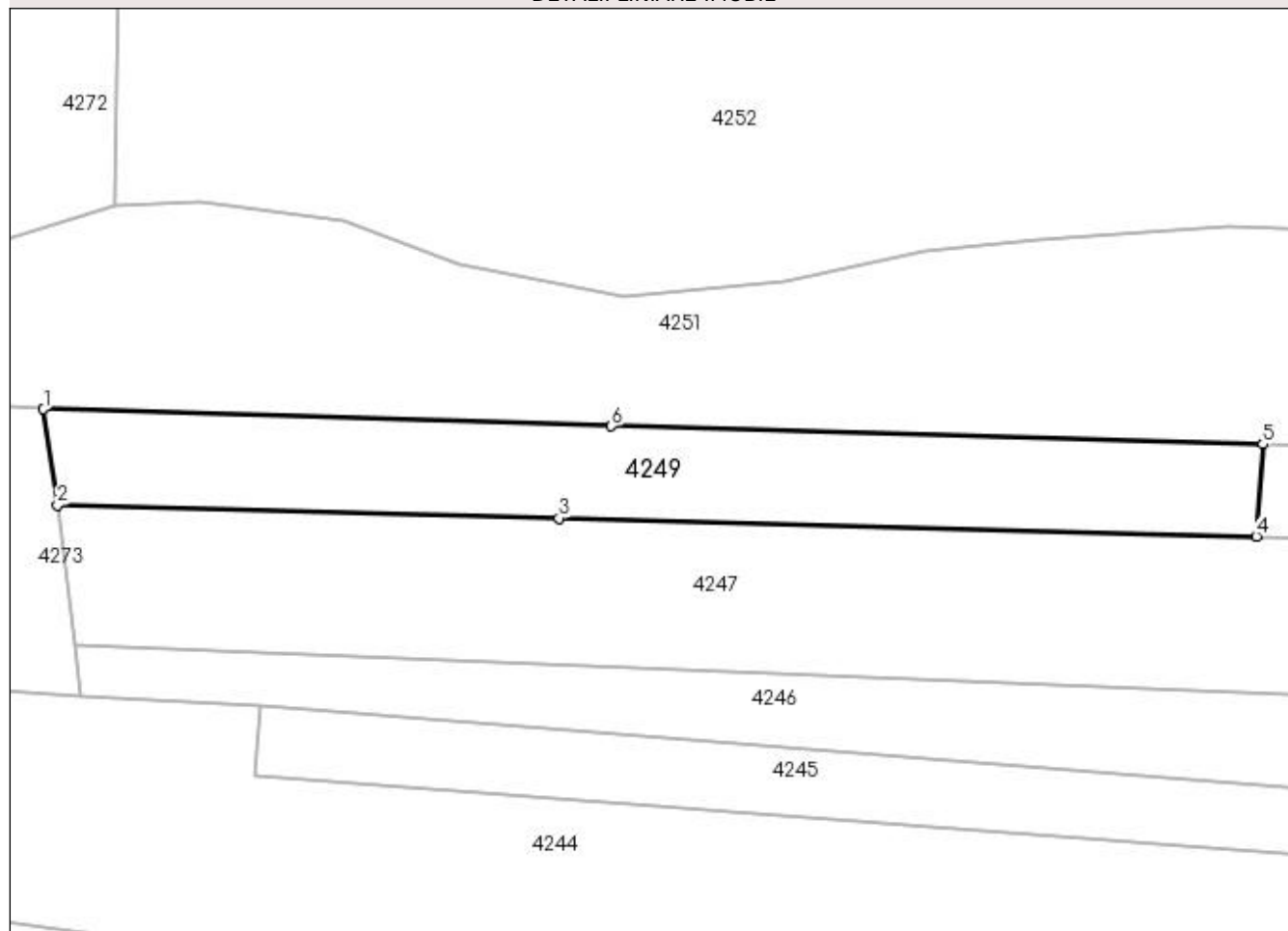
Anexa Nr. 1 La Partea I

Teren

Nr cadastral	Suprafața (mp)*	Observații / Referințe
	Din acte: 4.300 Masurata: 2.032	Se scade suprafata de 2268 conform CF 81048

* Suprafața este determinată în planul de proiecție Stereo 70.

DETALII LINIARE IMOBIL



Date referitoare la teren

Crt	Categorie folosință	Intravilan	Suprafața (mp)	Tarla	Parcelă	Nr. topo	Observații / Referințe
1	livada	NU	2.032	28	468	-	

Lungime Segmente

1) Valorile lungimilor segmentelor sunt obținute din proiecție în plan.

Punct început	X / Y	Punct sfârșit	X / Y	Lungime segment (** (m)
1	509.721,542 418.008,219	2	509.723,405 417.995,34	13.013
2	509.723,405 417.995,34	3	509.790,598 417.993,593	67.216
3	509.790,598 417.993,593	4	509.884,079 417.991,163	93.513
4	509.884,079 417.991,163	5	509.884,944 418.003,514	12.381
5	509.884,944 418.003,514	6	509.797,642 418.005,911	87.335

Punct început	X / Y	Punct sfârșit	X / Y	Lungime segment (** (m)
6	509.797,642 418.005,911	1	509.721,542 418.008,219	76.135

** Lungimile segmentelor sunt determinate în planul de proiecție Stereo 70 și sunt rotunjite la 1 milimetru.

*** Distanța dintre puncte este formată din segmente cumulate ce sunt mai mici decât valoarea 1 milimetru.

**DATE DESPRE IMOBILUL NR. 4250**

Oficiul de Cadastru și Publicitate Imobiliară ARGES
Biroul de Cadastru și Publicitate Imobiliară Campulung

A. Partea I. Descrierea imobilului

TEREN Extravilan

Adresa: Jud. Arges

Nr. Crt	Nr cadastral Nr. topografic	Suprafața* (mp)	Observații / Referințe
A1	81170	2.000	Sector cadastral:46 Teren neimprejmuit;

B. Partea II. Proprietari și acte

Inscrieri privitoare la dreptul de proprietate și alte drepturi reale		Referințe
931 / 27/01/2016		
Act Notarial nr. 148, din 26/01/2016 emis de Zipisi Cornelia;		
B3	Intabulare, drept de PROPRIETATE, dobândit prin Conventie, cota actuala 1/1, cota initiala 1/1 1) GUIMAN ALEXANDRU , necasatorit	A1

C. Partea III. SARCINI .

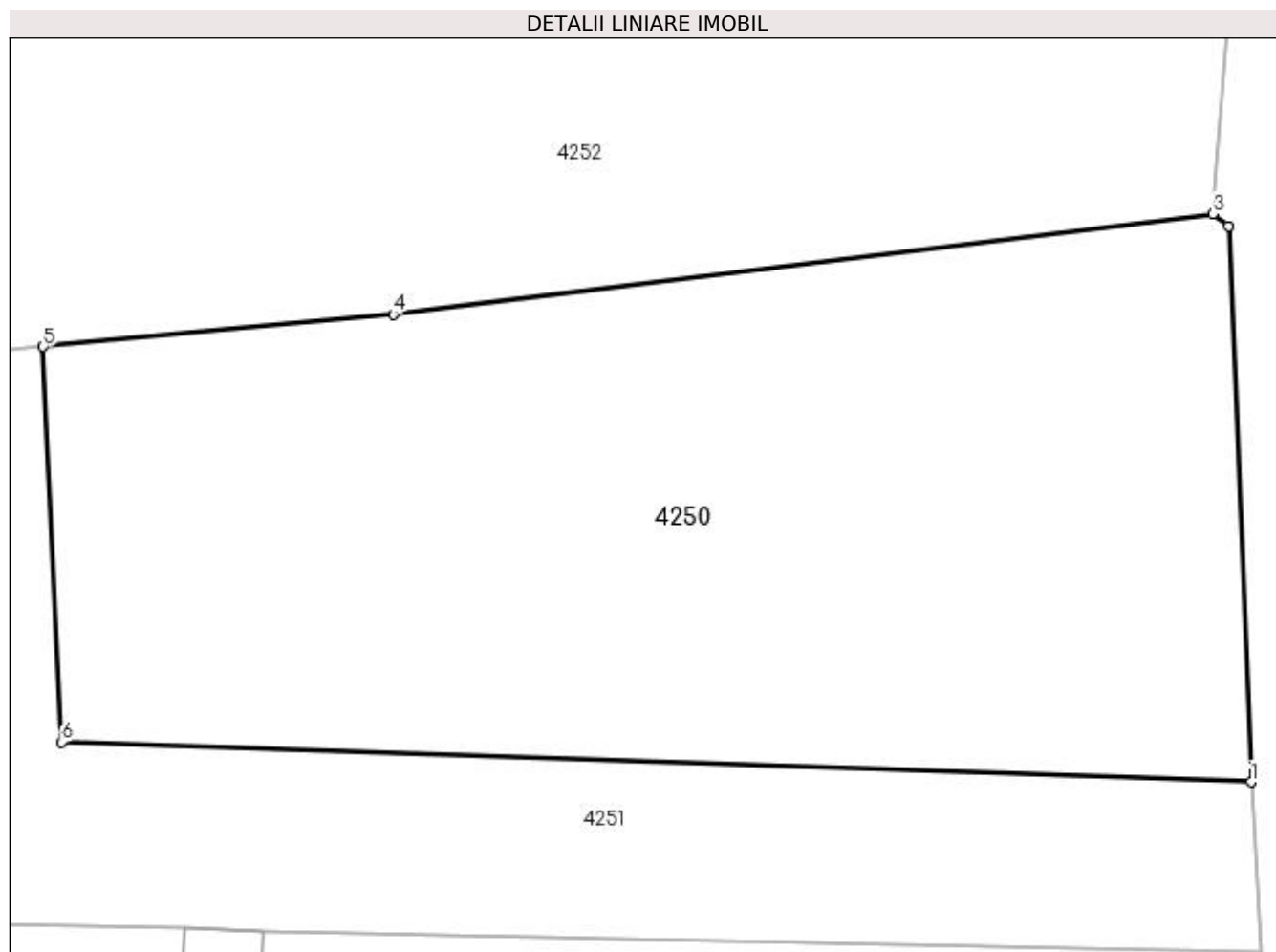
Inscrieri privind dezmembramintele dreptului de proprietate, drepturi reale de garanție și sarcini	Referințe
NU SUNT	

Anexa Nr. 1 La Partea I

Teren

Nr cadastral	Suprafața (mp)*	Observații / Referințe
81170	2.000	

* Suprafața este determinată în planul de proiecție Stereo 70.



Date referitoare la teren

Crt	Categorie folosință	Intra vilan	Suprafața (mp)	Tarla	Parcelă	Nr. topo	Observații / Referințe
1	livada	NU	2.000	28	467	-	

Lungime Segmente

1) Valorile lungimilor segmentelor sunt obținute din proiecție în plan.

Punct început	X / Y	Punct sfârșit	X / Y	Lungime segment (** (m)
1	510.058,57 418.009,814	2	510.057,225 418.042,767	32.98
2	510.057,225 418.042,767	3	510.056,295 418.043,484	1.174
3	510.056,295 418.043,484	4	510.007,717 418.037,533	48.941
4	510.007,717 418.037,533	5	509.986,965 418.035,6	20.842
5	509.986,965 418.035,6	6	509.988,064 418.012,191	23.435

Punct început	X / Y	Punct sfârșit	X / Y	Lungime segment (** (m)
6	509.988,064 418.012,191	1	510.058,57 418.009,814	70.546

** Lungimile segmentelor sunt determinate în planul de proiecție Stereo 70 și sunt rotunjite la 1 milimetru.

*** Distanța dintre puncte este formată din segmente cumulate ce sunt mai mici decât valoarea 1 milimetru.

**DATE DESPRE IMOBILUL NR. 4251**

Oficiul de Cadastru și Publicitate Imobiliară ARGES
Biroul de Cadastru și Publicitate Imobiliară Campulung

A. Partea I. Descrierea imobilului

TEREN Extravilan

Adresa: Jud. Arges

Nr. Crt	Nr cadastral Nr. topografic	Suprafața* (mp)	Observații / Referințe
A1		8.450	Sector cadastral:46 Teren neimprejmuit;

B. Partea II. Proprietari și acte

Inscrieri privitoare la dreptul de proprietate și alte drepturi reale	Referințe
/	
Act Normativ nr. 7, din 13/03/1996 emis de PARLAMENT (art. 13 alin. 15);	
B1	A1
Inscrierea provizorie, drept de PROPRIETATE, dobandit prin Lege, cota actuala 1/1, cota initiala 1/1 1) COMUNA VALEA MARE PRAVAT, CIF:5010196	

C. Partea III. SARCINI .

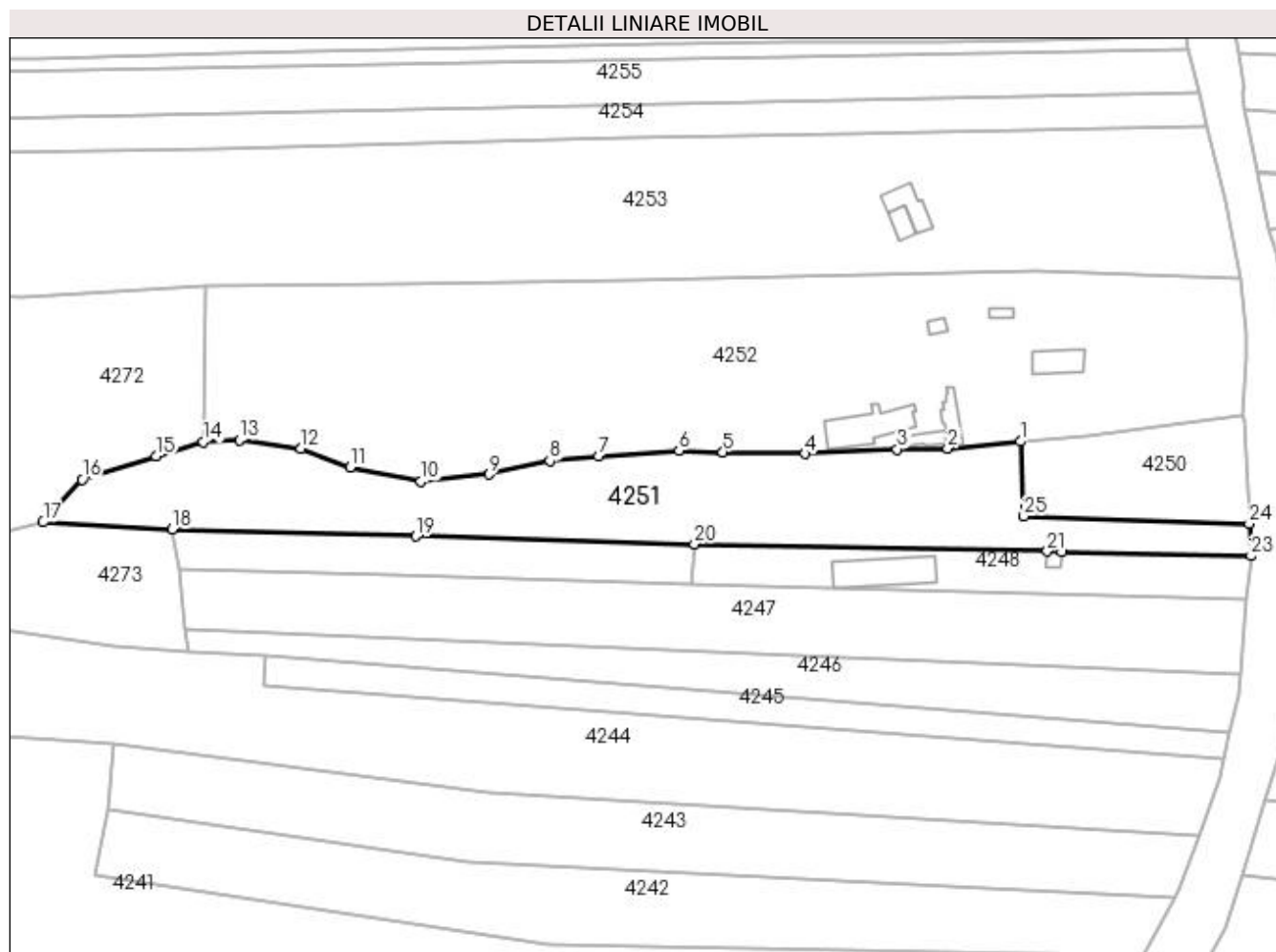
Inscrieri privind dezmembramintele dreptului de proprietate, drepturi reale de garanție și sarcini	Referințe
NU SUNT	

Anexa Nr. 1 La Partea I

Teren

Nr cadastral	Suprafața (mp)*	Observații / Referințe
	8.450	

* Suprafața este determinată în planul de proiecție Stereo 70.



Date referitoare la teren

Crt	Categorie folosință	Intravilan	Suprafața (mp)	Tarla	Parcelă	Nr. topo	Observații / Referințe
1	drum	NU	612	28	462	-	
2	faneata	NU	2.549	28	466,467	-	
3	livada	NU	2.051	28	455,468	-	
4	faneata	NU	3.238	28	468	-	

Lungime Segmente

1) Valorile lungimilor segmentelor sunt obținute din proiecție în plan.

Punct început	X / Y	Punct sfârșit	X / Y	Lungime segment (** (m)
1	509.986,965 418.035,6	2	509.964,16 418.033,475	22.904
3	509.948,371 418.033,161	4	509.919,63 418.031,752	28.776
5	509.893,854 418.032,282	6	509.880,119 418.032,73	13.742

Punct început	X / Y	Punct sfârșit	X / Y	Lungime segment (** (m)
2	509.964,16 418.033,475	3	509.948,371 418.033,161	15.792
4	509.919,63 418.031,752	5	509.893,854 418.032,282	25.781
6	509.880,119 418.032,73	7	509.854,9 418.030,947	25.282

Punct început	X / Y	Punct sfârșit	X / Y	Lungime segment (** (m)
7	509.854,9 418.030,947	8	509.839,653 418.029,497	15.316
9	509.820,747 418.025,296	10	509.799,387 418.023,195	21.463
11	509.777,162 418.027,484	12	509.761,807 418.033,443	16.471
13	509.742,463 418.036,087	14	509.731,178 418.035,472	11.302
15	509.716,402 418.030,96	16	509.693,226 418.023,734	24.276
17	509.681,055 418.010,362	18	509.721,542 418.008,219	40.544
19	509.797,642 418.005,911	20	509.884,944 418.003,514	87.335
21	509.995,346 418.001,201	22	510.000,009 418.000,976	4.668
23	510.059,187 417.999,75	24	510.058,57 418.009,814	10.083
25	509.988,064 418.012,191	1	509.986,965 418.035,6	23.435

Punct început	X / Y	Punct sfârșit	X / Y	Lungime segment (** (m)
8	509.839,653 418.029,497	9	509.820,747 418.025,296	19.367
10	509.799,387 418.023,195	11	509.777,162 418.027,484	22.635
12	509.761,807 418.033,443	13	509.742,463 418.036,087	19.524
14	509.731,178 418.035,472	15	509.716,402 418.030,96	15.45
16	509.693,226 418.023,734	17	509.681,055 418.010,362	18.082
18	509.721,542 418.008,219	19	509.797,642 418.005,911	76.135
20	509.884,944 418.003,514	21	509.995,346 418.001,201	110.426
22	510.000,009 418.000,976	23	510.059,187 417.999,75	59.191
24	510.058,57 418.009,814	25	509.988,064 418.012,191	70.546

** Lungimile segmentelor sunt determinate în planul de proiecție Stereo 70 și sunt rotunjite la 1 milimetru.

*** Distanța dintre puncte este formată din segmente cumulate ce sunt mai mici decât valoarea 1 milimetru.

**DATE DESPRE IMOBILUL NR. 4252**

Oficiul de Cadastru și Publicitate Imobiliară ARGES
Biroul de Cadastru și Publicitate Imobiliară Campulung

A. Partea I. Descrierea imobilului

TEREN Extravilan

Nr. CF vechi:81

Nr. cadastral vechi:139

Adresa: Jud. Arges, PCT. "MUSCEL"

Nr. Crt	Nr cadastral Nr. topografic	Suprafața* (mp)	Observații / Referințe
A1	80102	17.459	Sector cadastral:46 Teren neimprejmuit;

Construcții

Crt	Nr cadastral Nr. topografic	Adresa	Observații / Referințe
A1.1	80102-C1	Jud. Arges, PCT. "MUSCEL"	Nr. niveluri:1; S. construita la sol:114 mp; S. construita desfasurata:114 mp; casa de vacanta/1999/piatra/acoperis azbociment
A1.2	80102-C2	Jud. Arges, PCT. "MUSCEL"	Nr. niveluri:2; S. construita la sol:26 mp; S. construita desfasurata:52 mp; casa de vacanta/P+M/1999/caramida/acoperis tigla
A1.3	80102-C3	Jud. Arges, PCT. "MUSCEL"	Nr. niveluri:1; S. construita la sol:25 mp; S. construita desfasurata:25 mp; MAGAZIE/CONSTRUITA IN 2000/CARAMIDA
A1.4	80102-C4	Jud. Arges, PCT. "MUSCEL"	Nr. niveluri:1; S. construita la sol:79 mp; S. construita desfasurata:79 mp; grajd/2003/zidarie/acop. placi azbociment
A1.5	80102-C5	Jud. Arges, PCT. "MUSCEL"	Nr. niveluri:1; S. construita la sol:53 mp; S. construita desfasurata:53 mp; grajd/zidarie/1999
A1.6	80102-C6	Jud. Arges, PCT. "MUSCEL"	Nr. niveluri:1; S. construita la sol:239 mp; S. construita desfasurata:239 mp; grajd/2000/zidarie

B. Partea II. Proprietari și acte

Inscrieri privitoare la dreptul de proprietate și alte drepturi reale	Referințe
20359 / 23/09/2021	
Act Notarial nr. 3849, din 22/09/2021 emis de Simion Aurelia Maria;	
B15	A1, A1.1, A1.2, A1.3, A1.4, A1.5, A1.6
Intabulare, drept de PROPRIETATE-(dare in plata), dobandit prin Conventie, cota actuala 1/1, cota initiala 1/1	
1) RADU RADU	
2) RADU VALENTINA MIHAELA, soti	

C. Partea III. SARCINI .

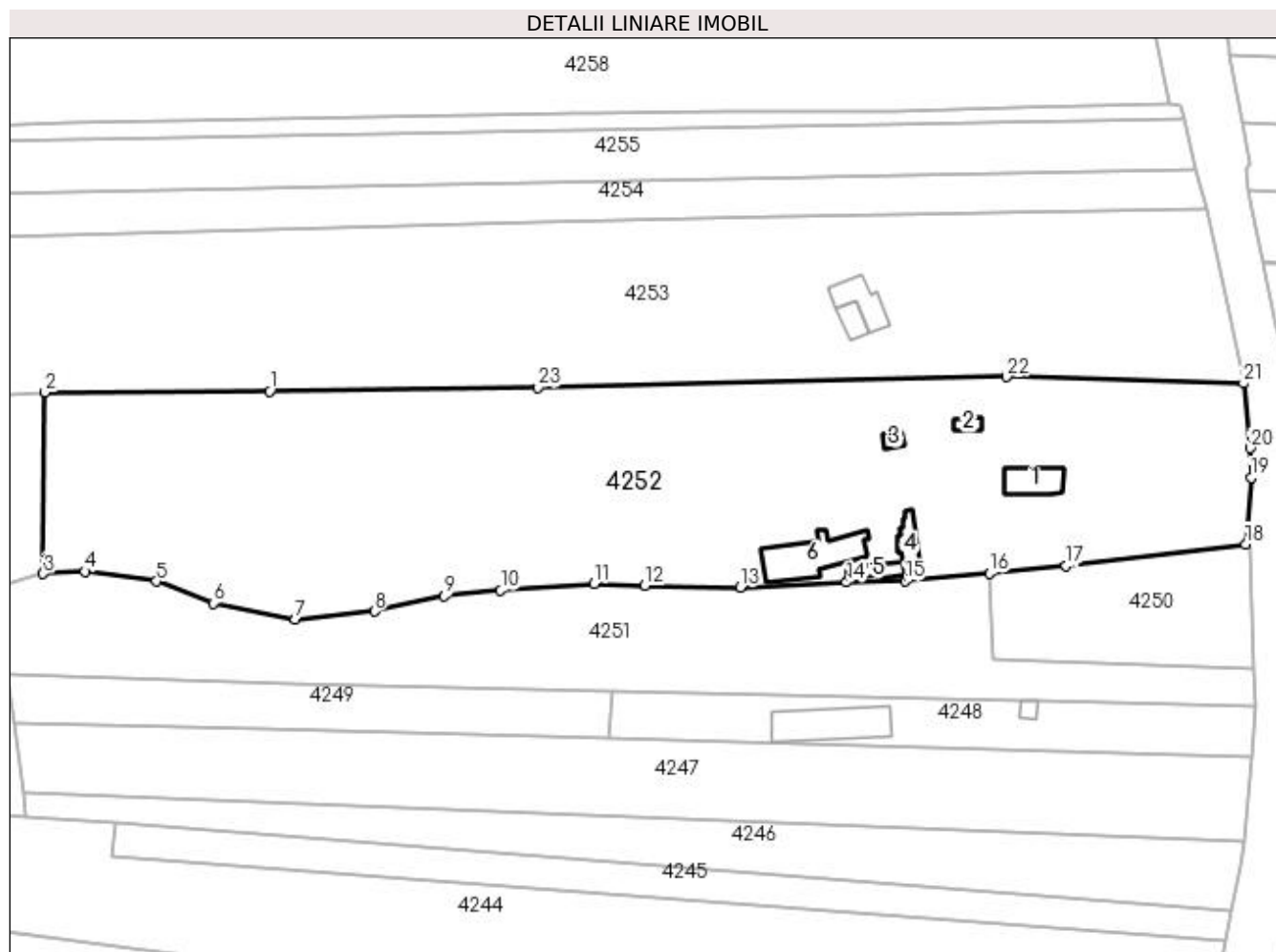
Inscrieri privind dezmembramintele dreptului de proprietate, drepturi reale de garanție și sarcini	Referințe
NU SUNT	

Anexa Nr. 1 La Partea I

Teren

Nr cadastral	Suprafața (mp)*	Observații / Referințe
80102	17.459	

* Suprafața este determinată în planul de proiecție Stereo 70.



Date referitoare la teren

Crt	Categorie folosință	Intra vilan	Suprafața (mp)	Tarla	Parcelă	Nr. topo	Observații / Referințe
1	curți constructii	NU	2.115	28	463,466	-	
2	faneata	NU	2.010	28	466	-	
3	drum	NU	329	28	464	-	
4	livada	NU	7.102	28	455,463	-	
5	faneata	NU	5.903	28	455	-	

Date referitoare la construcții

Crt	Număr	Destinație construcție	Supraf. (mp)	Situație juridică	Observații / Referințe
A1.1	80102-C1	construcții de locuințe	114	Cu acte	Nr. niveluri:1; S. construita la sol:114 mp; S. construita desfasurata:114 mp; casa de vacanta/1999/piatra/acoperis azbociment
A1.2	80102-C2	construcții de locuințe	26	Cu acte	Nr. niveluri:2; S. construita la sol:26 mp; S. construita desfasurata:52 mp; casa de vacanta/P+M/1999/caramida/acoperis tigla
A1.3	80102-C3	construcții anexa	25	Cu acte	Nr. niveluri:1; S. construita la sol:25 mp; S. construita desfasurata:25 mp; MAGAZIE/CONSTRUITA IN 2000/CARAMIDA
A1.4	80102-C4	construcții anexa	79	Cu acte	Nr. niveluri:1; S. construita la sol:79 mp; S. construita desfasurata:79 mp; graid/2003/zidarie/acop. placi azbociment
A1.5	80102-C5	construcții anexa	53	Cu acte	Nr. niveluri:1; S. construita la sol:53 mp; S. construita desfasurata:53 mp; graid/zidarie/1999

Crt	Număr	Destinație construcție	Supraf. (mp)	Situație juridică	Observații / Referințe
A1.6	80102-C6	construcții anexa	239	Cu acte	Nr. niveluri:1; S. construita la sol:239 mp; S. construita desfasurata:239 mp; graid/2000/zidarie

Lungime Segmente

1) Valorile lungimilor segmentelor sunt obținute din proiecție în plan.

Punct început	X / Y	Punct sfârșit	X / Y	Lungime segment (** (m))	Punct început	X / Y	Punct sfârșit	X / Y	Lungime segment (** (m))
1	509.792,39 418.084,796	2	509.731,723 418.084,514	60.668	2	509.731,723 418.084,514	3	509.731,178 418.035,472	49.045
3	509.731,178 418.035,472	4	509.742,463 418.036,087	11.302	4	509.742,463 418.036,087	5	509.761,807 418.033,443	19.524
5	509.761,807 418.033,443	6	509.777,162 418.027,484	16.471	6	509.777,162 418.027,484	7	509.799,387 418.023,195	22.635
7	509.799,387 418.023,195	8	509.820,747 418.025,296	21.463	8	509.820,747 418.025,296	9	509.839,653 418.029,497	19.367
9	509.839,653 418.029,497	10	509.854,9 418.030,947	15.316	10	509.854,9 418.030,947	11	509.880,119 418.032,73	25.282
11	509.880,119 418.032,73	12	509.893,854 418.032,282	13.742	12	509.893,854 418.032,282	13	509.919,63 418.031,752	25.781
13	509.919,63 418.031,752	14	509.948,371 418.033,161	28.776	14	509.948,371 418.033,161	15	509.964,16 418.033,475	15.792
15	509.964,16 418.033,475	16	509.986,965 418.035,6	22.904	16	509.986,965 418.035,6	17	510.007,717 418.037,533	20.842
17	510.007,717 418.037,533	18	510.056,295 418.043,484	48.941	18	510.056,295 418.043,484	19	510.057,724 418.061,393	17.966
19	510.057,724 418.061,393	20	510.057,468 418.069,439	8.05	20	510.057,468 418.069,439	21	510.055,666 418.086,902	17.556
21	510.055,666 418.086,902	22	509.991,68 418.088,703	64.011	22	509.991,68 418.088,703	23	509.864,893 418.085,75	126.821
23	509.864,893 418.085,75	1	509.792,39 418.084,796	72.509					

** Lungimile segmentelor sunt determinate în planul de proiecție Stereo 70 și sunt rotunjite la 1 milimetru.

*** Distanța dintre puncte este formată din segmente cumulate ce sunt mai mici decât valoarea 1 milimetru.

**DATE DESPRE IMOBILUL NR. 4253**

Oficiul de Cadastru și Publicitate Imobiliară ARGES
Biroul de Cadastru și Publicitate Imobiliară Campulung

A. Partea I. Descrierea imobilului

TEREN Extravilan

Adresa: Jud. Arges

Nr. Crt	Nr cadastral Nr. topografic	Suprafața* (mp)	Observații / Referințe
A1	80812	20.000	Sector cadastral:46 Teren neimprijmit;

Construcții

Crt	Nr cadastral Nr. topografic	Adresa	Observații / Referințe
A1.1		Jud. Arges	Nr. niveluri:1; S. construita la sol:114 mp; S. construita desfasurata:114 mp;
A1.2		Jud. Arges	Nr. niveluri:1; S. construita la sol:54 mp; S. construita desfasurata:54 mp;

B. Partea II. Proprietari și acte

Inscrieri privitoare la dreptul de proprietate și alte drepturi reale	Referințe
12398 / 28/09/2012	
Act Notarial nr. 16, din 01/03/2007 emis de BNP HARALAMBIE MIRELA (act administrativ nr. 3528/03-09-2012 emis de PRIMARIA VALEA MARE PRAVAT; act administrativ nr. 3527/03-09-2012 emis de PRIMARIA VALEA MARE PRAVAT; hotarare judecatoreasca nr. 1838/14-11-1990 emis de JUDECATORIA CAMPULUNG; act administrativ nr. 55117/07-10-1994 emis de COMISIA JUDETEANA ARGES.);	
B1 Intabulare, drept de PROPRIETATE, dobandit prin Succesiune, cota actuala 1/2, cota initiala 1/2 1) IACOB VIOREL	A1
6533 / 19/04/2013	
Act Notarial nr. 411, din 18/04/2013 emis de BNP Iliescu Floarea;	
B4 Intabulare, drept de PROPRIETATE, dobandit prin Conventie, cota actuala 1/2, cota initiala 1/2 1) IACOB VIOREL 2) IACOB MARIA, soti	A1
/	
Act Administrativ nr. 7, din 13/03/1996 emis de PRIMĂRIA COMUNA VALEA MARE PRAVĂȚ (art.12,alin.16);	
B5 Intabulare, drept de PROPRIETATE, dobandit prin Construire, cota actuala 1/1, cota initiala 1/1 1) IACOB VIOREL 2) IACOB MARIA	A1.1, A1.2

C. Partea III. SARCINI .

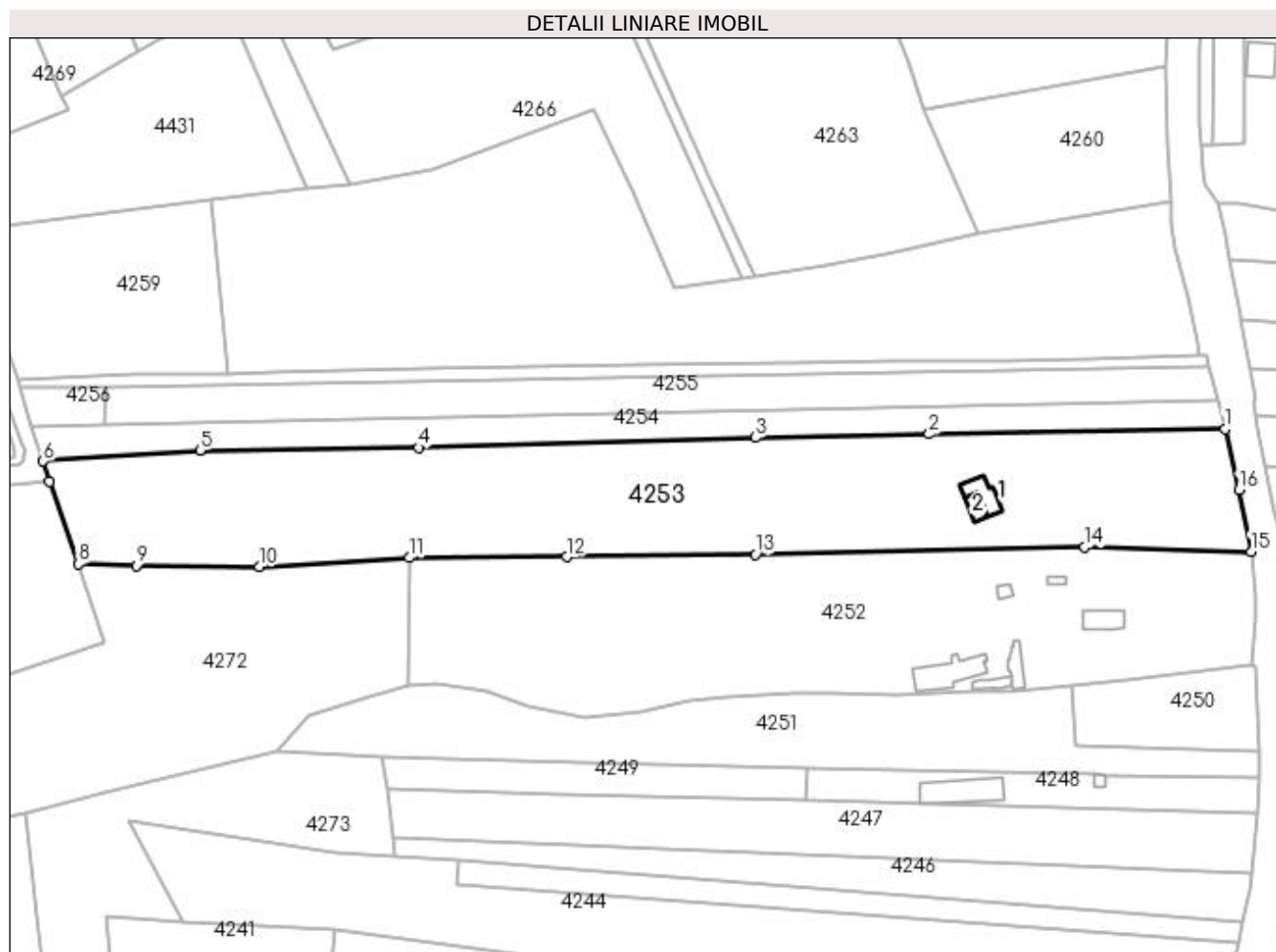
Inscrieri privind dezmembramintele dreptului de proprietate, drepturi reale de garanție și sarcini	Referințe
NU SUNT	

Anexa Nr. 1 La Partea I

Teren

Nr cadastral	Suprafața (mp)*	Observații / Referințe
80812	20.000	

* Suprafața este determinată în planul de proiecție Stereo 70.



Date referitoare la teren

Crt	Categorie folosință	Intra vilan	Suprafața (mp)	Tarla	Parcelă	Nr. topo	Observații / Referințe
1	drum	NU	288	28	463/1	-	
2	curți construcții	NU	594	28	463	-	
3	livada	NU	19.118	28	455,463	-	

Date referitoare la construcții

Crt	Număr	Destinație construcție	Supraf. (mp)	Situație juridică	Observații / Referințe
A1.1		construcții de locuințe	114	Cu acte	Nr. niveluri:1; S. construita la sol:114 mp; S. construita desfasurata:114 mp;
A1.2		construcții anexa	54	Cu acte	Nr. niveluri:1; S. construita la sol:54 mp; S. construita desfasurata:54 mp;

Lungime Segmente

1) Valorile lungimilor segmentelor sunt obținute din proiecție în plan.

Punct început	X / Y	Punct sfârșit	X / Y	Lungime segment (** (m)
1	510.045,602 418.134,018	2	509.931,759 418.132,043	113.86

Punct început	X / Y	Punct sfârșit	X / Y	Lungime segment (** (m)
2	509.931,759 418.132,043	3	509.865,067 418.130,659	66.706
3	509.865,067 418.130,659	4	509.735,394 418.126,855	129.729
4	509.735,394 418.126,855	5	509.651,291 418.125,751	84.11
5	509.651,291 418.125,751	6	509.590,949 418.121,612	60.484
6	509.590,949 418.121,612	7	509.593,538 418.113,694	8.331
7	509.593,538 418.113,694	8	509.604,534 418.082,012	33.536
8	509.604,534 418.082,012	9	509.626,814 418.081,466	22.287
9	509.626,814 418.081,466	10	509.674,095 418.080,985	47.283
10	509.674,095 418.080,985	11	509.731,723 418.084,514	57.736
11	509.731,723 418.084,514	12	509.792,39 418.084,796	60.668
12	509.792,39 418.084,796	13	509.864,893 418.085,75	72.509
13	509.864,893 418.085,75	14	509.991,68 418.088,703	126.821
14	509.991,68 418.088,703	15	510.055,666 418.086,902	64.011
15	510.055,666 418.086,902	16	510.050,963 418.110,566	24.127
16	510.050,963 418.110,566	1	510.045,602 418.134,018	24.057

** Lungimile segmentelor sunt determinate în planul de proiecție Stereo 70 și sunt rotunjite la 1 milimetru.

*** Distanța dintre puncte este formată din segmente cumulate ce sunt mai mici decât valoarea 1 milimetru.

**DATE DESPRE IMOBILUL NR. 4254**

Oficiul de Cadastru și Publicitate Imobiliară ARGES
Biroul de Cadastru și Publicitate Imobiliară Campulung

A. Partea I. Descrierea imobilului

TEREN Extravilan

Nr. cadastral vechi:214

Adresa: Jud. Arges

Nr. Crt	Nr cadastral Nr. topografic	Suprafața* (mp)	Observații / Referințe
A1	80189	4.996	Sector cadastral:46 Teren neimprejmuit; pct.Valea Oarzei

B. Partea II. Proprietari și acte

Inscrieri privitoare la dreptul de proprietate și alte drepturi reale		Referințe
2173 / 02/03/2010		
Act Notarial nr. 467, din 26/02/2010 emis de BNP ZIPISI CORNELIA (act administrativ nr. 1502/16-03-2010 emis de BNP ZIPISI CORNELIA;);		
B2	Intabulare, drept de PROPRIETATE, dobandit prin Conventie, cota actuala 1/1, cota initiala 1/1 1) ONCESCU P. MARILENA 2) ONCESCU I. IOAN GABRIEL, soti	A1

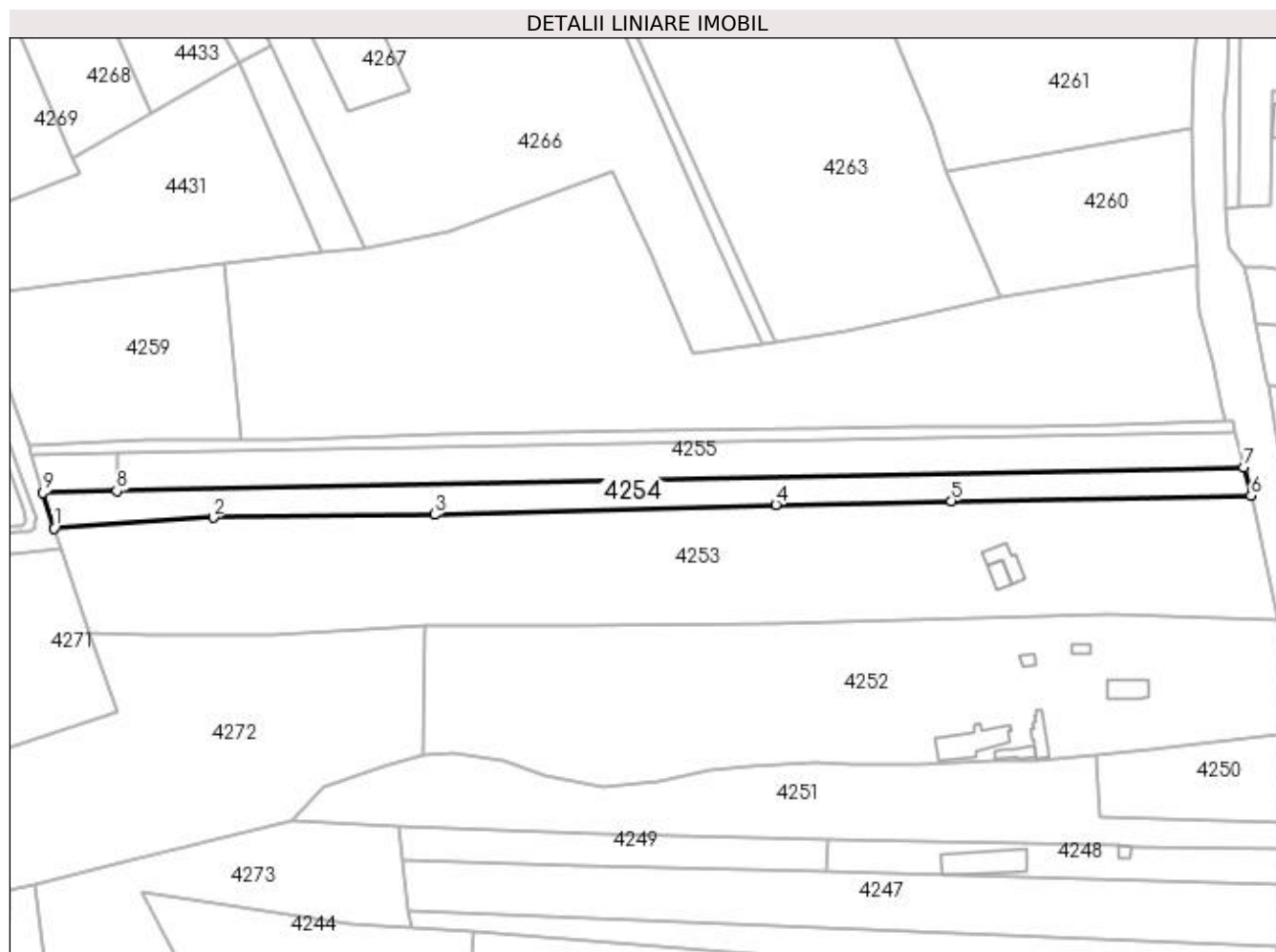
C. Partea III. SARCINI

Inscrieri privind dezmembramintele dreptului de proprietate, drepturi reale de garanție și sarcini		Referințe
3264 / 20/03/2014		
Act Administrativ nr. 7/16/23143, din 18/03/2014 emis de AJFP ARGES- SERVICIUL FISCAL MUNICIPAL CAMPULUN;		
C1	Intabulare, drept de IPOTECA LEGALA, Valoare:8490 RON 1) ADMINISTRATIA JUDETEANA A FINANTELOR PUBLICE ARGES- CAMPULUNG, CIF:999999999999, lipsă CUI OBSERVATII: reprezentand sechestru asigurator	A1 SERVICIUL FISCAL MUNICIPAL

Anexa Nr. 1 La Partea I**Teren**

Nr cadastral	Suprafața (mp)*	Observații / Referințe
80189	4.996	pct.Valea Oarzei

* Suprafața este determinată în planul de proiecție Stereo 70.

**Date referitoare la teren**

Crt	Categorie folosință	Intravilan	Suprafața (mp)	Tarla	Parcelă	Nr. topo	Observații / Referințe
1	livada	NU	4.996	28	463	-	

Lungime Segmente

1) Valorile lungimilor segmentelor sunt obținute din proiecție în plan.

Punct început	X / Y	Punct sfârșit	X / Y	Lungime segment (** (m)
1	509.590,949 418.121,612	2	509.651,291 418.125,751	60.484
2	509.651,291 418.125,751	3	509.735,394 418.126,855	84.11
3	509.735,394 418.126,855	4	509.865,067 418.130,659	129.729
4	509.865,067 418.130,659	5	509.931,759 418.132,043	66.706
5	509.931,759 418.132,043	6	510.045,602 418.134,018	113.86

Punct început	X / Y	Punct sfârșit	X / Y	Lungime segment (** (m)
6	510.045,602 418.134,018	7	510.042,968 418.144,698	11.0
7	510.042,968 418.144,698	8	509.614,699 418.135,811	428.361
8	509.614,699 418.135,811	9	509.586,684 418.135,229	28.021
9	509.586,684 418.135,229	1	509.590,949 418.121,612	14.269

** Lungimile segmentelor sunt determinate în planul de proiecție Stereo 70 și sunt rotunjite la 1 milimetru.

*** Distanța dintre puncte este formată din segmente cumulate ce sunt mai mici decât valoarea 1 milimetru.

**DATE DESPRE IMOBILUL NR. 4255**

Oficiul de Cadastru și Publicitate Imobiliară ARGES
Biroul de Cadastru și Publicitate Imobiliară Campulung

A. Partea I. Descrierea imobilului

TEREN Extravilan

Nr. CF vechi:299
Nr. cadastral vechi:208

Adresa: Jud. Arges

Nr. Crt	Nr cadastral Nr. topografic	Suprafața* (mp)	Observații / Referințe
A1	80885	5.967	Sector cadastral:46 Teren neimprejmuit; pct Muscel I Livada

B. Partea II. Proprietari și acte

Inscrieri privitoare la dreptul de proprietate și alte drepturi reale		Referințe
21033 / 29/09/2022		
Act Notarial nr. 41/2022, din 22/09/2022 emis de Tuluca Andrei;		
B4	Intabulare, drept de PROPRIETATE- bun propriu, dobandit prin Succesiune, cota actuala 1/1, cota initiala 1/1 1) GUIMAN GEORGIANA-LAURA	A1

C. Partea III. SARCINI .

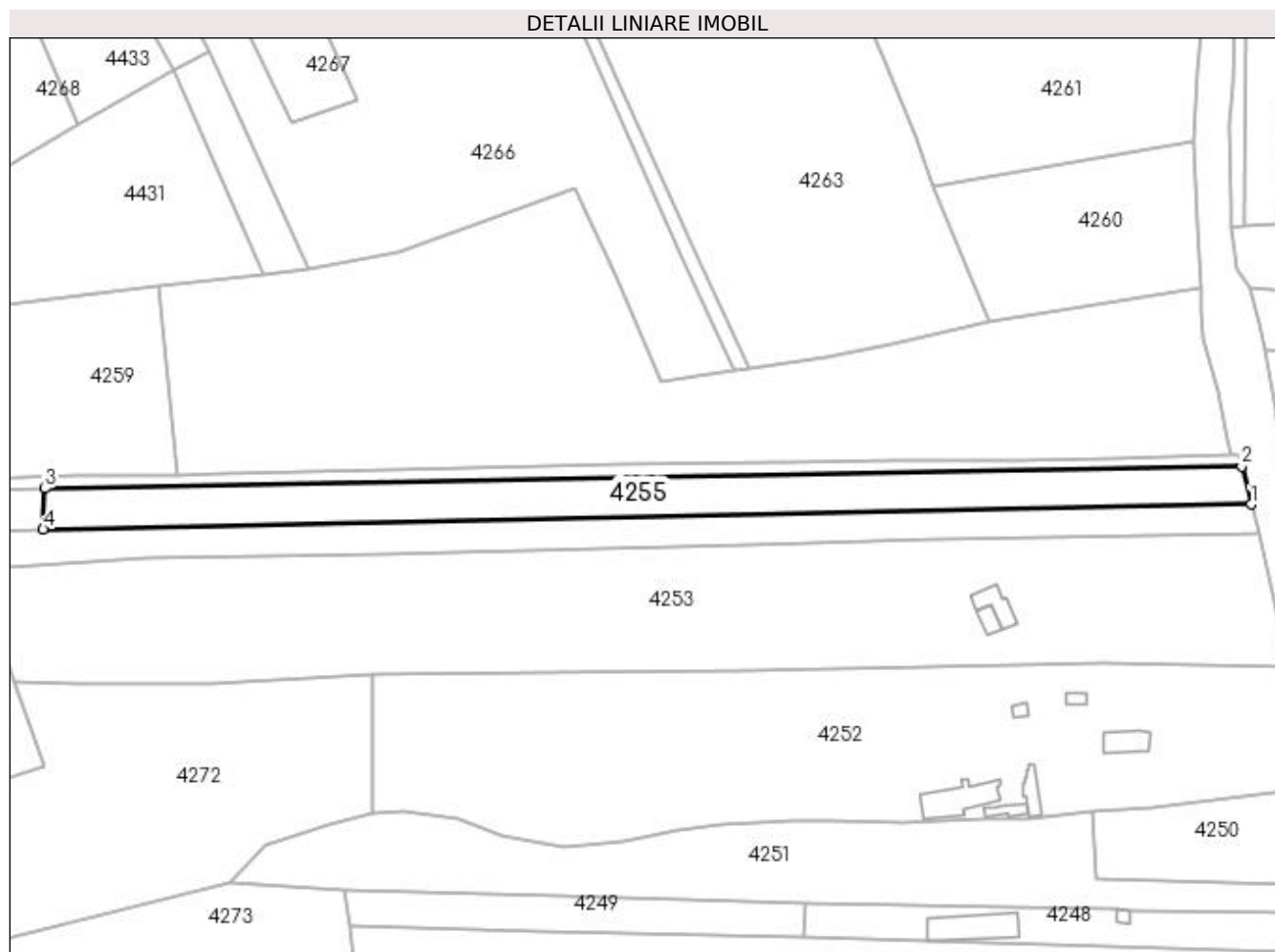
Inscrieri privind dezmembramintele dreptului de proprietate, drepturi reale de garanție și sarcini	Referințe
NU SUNT	

Anexa Nr. 1 La Partea I

Teren

Nr cadastral	Suprafața (mp)*	Observații / Referințe
80885	5.967	pct Muscel I Livada

* Suprafața este determinată în planul de proiecție Stereo 70.



Date referitoare la teren

Crt	Categorie folosință	Intra vilan	Suprafața (mp)	Tarla	Parcelă	Nr. topo	Observații / Referințe
1	livada	NU	5.967	28	463	-	

Lungime Segmente

1) Valorile lungimilor segmentelor sunt obținute din proiecție în plan.

Punct început	X / Y	Punct sfârșit	X / Y	Lungime segment (** (m)
1	510.042,968 418.144,698	2	510.039,658 418.158,124	13.828
2	510.039,658 418.158,124	3	509.615,197 418.150,32	424.533
3	509.615,197 418.150,32	4	509.614,699 418.135,811	14.518
4	509.614,699 418.135,811	1	510.042,968 418.144,698	428.361

**** Lungimile segmentelor sunt determinate în planul de proiecție Stereo 70 și sunt rotunjite la 1 milimetru.**

***** Distanța dintre puncte este formată din segmente cumulate ce sunt mai mici decât valoarea 1 milimetru.**

**DATE DESPRE IMOBILUL NR. 4256**

Oficiul de Cadastru și Publicitate Imobiliară ARGES
Biroul de Cadastru și Publicitate Imobiliară Campulung

A. Partea I. Descrierea imobilului

TEREN Extravilan

Adresa: Jud. Arges

Nr. Crt	Nr cadastral Nr. topografic	Suprafața* (mp)	Observații / Referințe
A1		444	Sector cadastral:46 Teren neimprejmuit;

B. Partea II. Proprietari și acte

Inscrieri privitoare la dreptul de proprietate și alte drepturi reale		Referințe
/		
Act Normativ nr. 7, din 13/03/1996 emis de PARLAMENT (art. 13 alin. 15);		
B1	Inscrierea provizorie, drept de PROPRIETATE, dobandit prin Lege, cota actuala 1/1, cota initiala 1/1 1) COMUNA VALEA MARE PRAVAT, CIF:5010196	A1

C. Partea III. SARCINI .

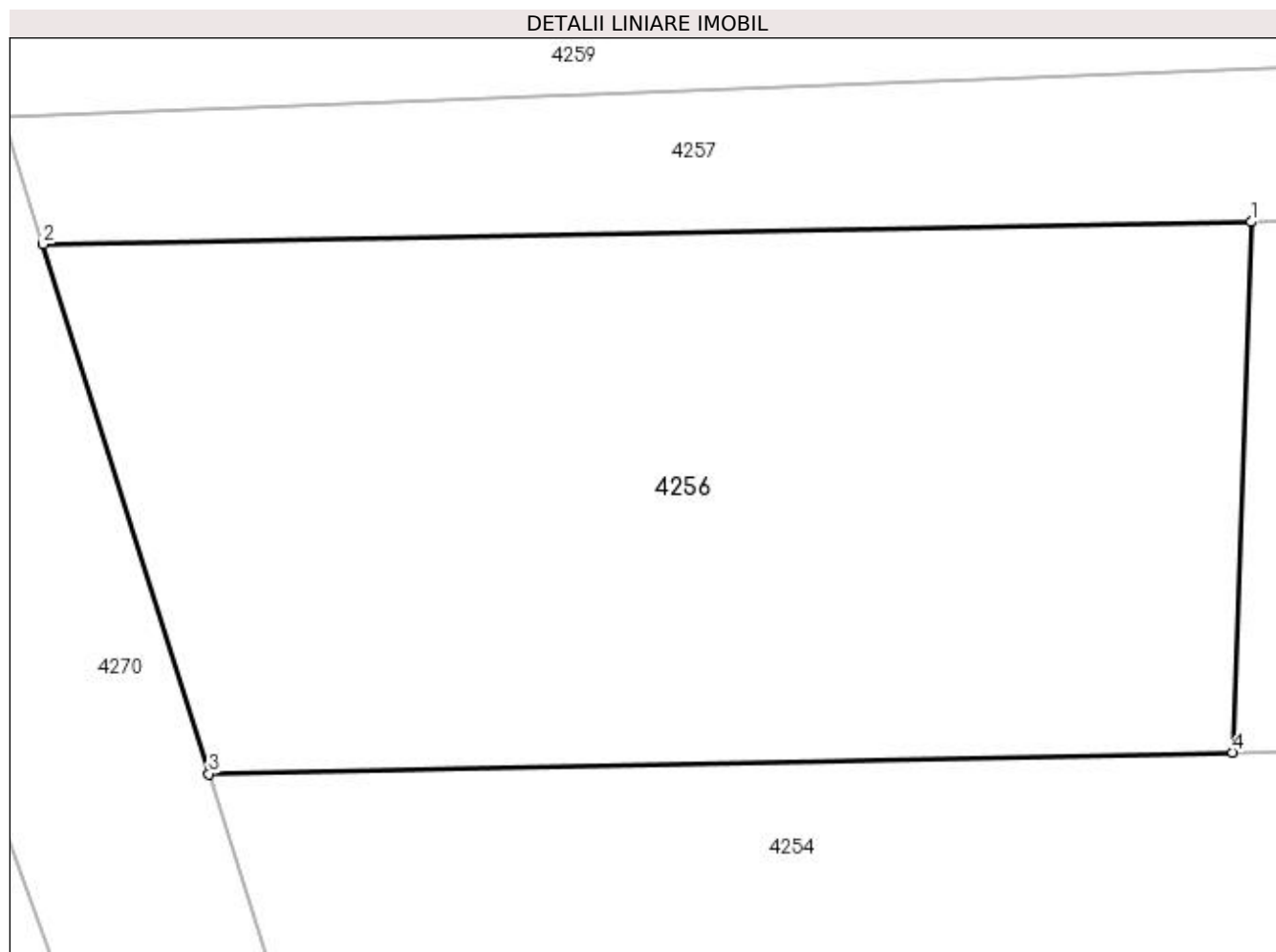
Inscrieri privind dezmembramintele dreptului de proprietate, drepturi reale de garanție și sarcini	Referințe
NU SUNT	

Anexa Nr. 1 La Partea I

Teren

Nr cadastral	Suprafața (mp)*	Observații / Referințe
	444	

* Suprafața este determinată în planul de proiecție Stereo 70.



Date referitoare la teren

Crt	Categorie folosință	Intra vilan	Suprafața (mp)	Tarla	Parcelă	Nr. topo	Observații / Referințe
1	livada	NU	444	28	463	-	

Lungime Segmente

1) Valorile lungimilor segmentelor sunt obținute din proiecție în plan.

Punct început	X / Y	Punct sfârșit	X / Y	Lungime segment (** (m)
1	509.615,197 418.150,32	2	509.582,149 418.149,713	33.054
2	509.582,149 418.149,713	3	509.586,684 418.135,229	15.177
3	509.586,684 418.135,229	4	509.614,699 418.135,811	28.021
4	509.614,699 418.135,811	1	509.615,197 418.150,32	14.518

**** Lungimile segmentelor sunt determinate în planul de proiecţie Stereo 70 şi sunt rotunjite la 1 milimetru.**

***** Distanţa dintre puncte este formată din segmente cumulate ce sunt mai mici decât valoarea 1 milimetru.**

**DATE DESPRE IMOBILUL NR. 4257**

Oficiul de Cadastru și Publicitate Imobiliară ARGES
Biroul de Cadastru și Publicitate Imobiliară Campulung

A. Partea I. Descrierea imobilului

TEREN Extravilan

Nr. CF vechi:298

Nr. cadastral vechi:209

Adresa: Jud. Arges

Nr. Crt	Nr cadastral Nr. topografic	Suprafața* (mp)	Observații / Referințe
A1	80884	1.974	Sector cadastral:46 Teren neimprejmuit; pct Muscel I-Livada

B. Partea II. Proprietari și acte

Inscrieri privitoare la dreptul de proprietate și alte drepturi reale		Referințe
21041 / 29/09/2022		
Act Notarial nr. 41/2022, din 22/09/2022 emis de Tuluca Andrei;		
B4	Intabulare, drept de PROPRIETATE-bun propriu, dobandit prin Succesiune, cota actuala 1/1, cota initiala 1/1 1) GUIMAN GEORGIANA-LAURA	A1

C. Partea III. SARCINI .

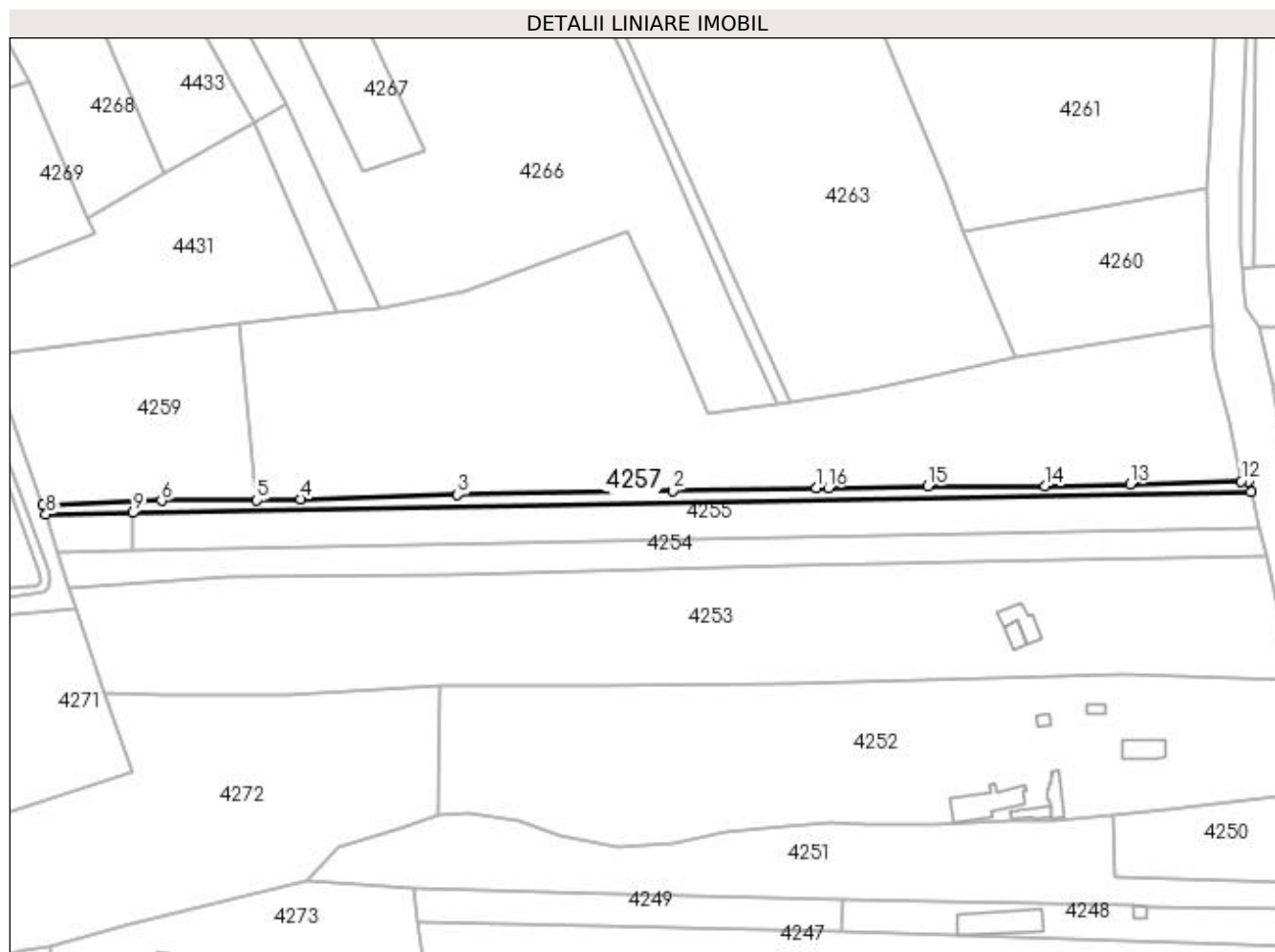
Inscrieri privind dezmembramintele dreptului de proprietate, drepturi reale de garanție și sarcini	Referințe
NU SUNT	

Anexa Nr. 1 La Partea I

Teren

Nr cadastral	Suprafața (mp)*	Observații / Referințe
80884	1.974	pct Muscel I-Livada

* Suprafața este determinată în planul de proiecție Stereo 70.



Date referitoare la teren

Crt	Categorie folosință	Intra vilan	Suprafața (mp)	Tarla	Parcelă	Nr. topo	Observații / Referințe
1	livada	NU	1.974	28	463	-	

Lungime Segmente

1) Valorile lungimilor segmentelor sunt obținute din proiecție în plan.

Punct început	X / Y	Punct sfârșit	X / Y	Lungime segment (** (m)
1	509.874,601 418.159,755	2	509.820,154 418.158,754	54.456
2	509.820,154 418.158,754	3	509.738,362 418.157,236	81.806
3	509.738,362 418.157,236	4	509.678,867 418.155,519	59.52
4	509.678,867 418.155,519	5	509.662,18 418.155,128	16.692
5	509.662,18 418.155,128	6	509.626,007 418.154,912	36.174

Punct început	X / Y	Punct sfârșit	X / Y	Lungime segment (** (m)
6	509.626,007 418.154,912	7	509.581,061 418.153,186	44.979
7	509.581,061 418.153,186	8	509.582,149 418.149,713	3.639
8	509.582,149 418.149,713	9	509.615,197 418.150,32	33.054
9	509.615,197 418.150,32	10	510.039,658 418.158,124	424.533
10	510.039,658 418.158,124	11	510.038,665 418.162,15	4.147
11	510.038,665 418.162,15	12	510.035,808 418.162,223	2.858
12	510.035,808 418.162,223	13	509.993,769 418.161,166	42.052
13	509.993,769 418.161,166	14	509.961,374 418.160,5	32.402
14	509.961,374 418.160,5	15	509.916,904 418.160,451	44.47
15	509.916,904 418.160,451	16	509.879,203 418.159,731	37.708
16	509.879,203 418.159,731	1	509.874,601 418.159,755	4.602

** Lungimile segmentelor sunt determinate în planul de proiecție Stereo 70 și sunt rotunjite la 1 milimetru.

*** Distanța dintre puncte este formată din segmente cumulate ce sunt mai mici decât valoarea 1 milimetru.

**DATE DESPRE IMOBILUL NR. 4258**

Oficiul de Cadastru și Publicitate Imobiliară ARGES
Biroul de Cadastru și Publicitate Imobiliară Campulung

A. Partea I. Descrierea imobilului

TEREN Extravilan

Adresa: Jud. Arges, Punct "Claci I - Argesel"

Nr. Crt	Nr cadastral Nr. topografic	Suprafața* (mp)	Observații / Referințe
A1	81236	22.000	Sector cadastral:46 Teren neimprejmuit;

B. Partea II. Proprietari și acte

Inscrieri privitoare la dreptul de proprietate și alte drepturi reale	Referințe
15906 / 13/11/2015	
Hotarare Judecatoreasca nr. 384, din 15/02/2013 emis de Judecatoria Campulung (act administrativ (adeverinta) nr. 3481/04-08-2015 emis de Primaria Valea Mare Pravat; act administrativ (certificat de atestare fiscala) nr. 3482/12-11-2015 emis de Primaria Valea Mare Pravat; act notarial (certificat de mostenitor) nr. 224/29-11-2004 emis de BNP Ionescu Cornelia; titlu de proprietate nr. 91083/07.02.1997 emis de Comisia Judeteana Arges);	
B1	Intabulare, drept de PROPRIETATE, dobandit prin lesire Din Indiviziune, cota actuala 1/1, cota initiala 1/1
	1) EFTIMESCU MARIA 2) ARAMBAȘA VALERIA 3) JUBLEANU FLORIN 4) JUBLEANU ANCA MARILENA 5) BEREVOESCU ILEANA CARMEN
18579 / 05/11/2018	
Act Administrativ nr. 3649/205/2018-adresa, din 29/10/2018 emis de JUDECATORIA CAMPULUNG;	
B2	la solicitarea Instantei, se noteaza litigiul existent pe rolul Judecatoriei Campulung in dosar nr. 3649/205/2018 privind pe reclamantele: Arambasa Valeria, Eftimescu Maria si paratii: Jubleanu Florin, Jubleanu Anca Marilena si Berevoescu Ileana Carmen

C. Partea III. SARCINI .

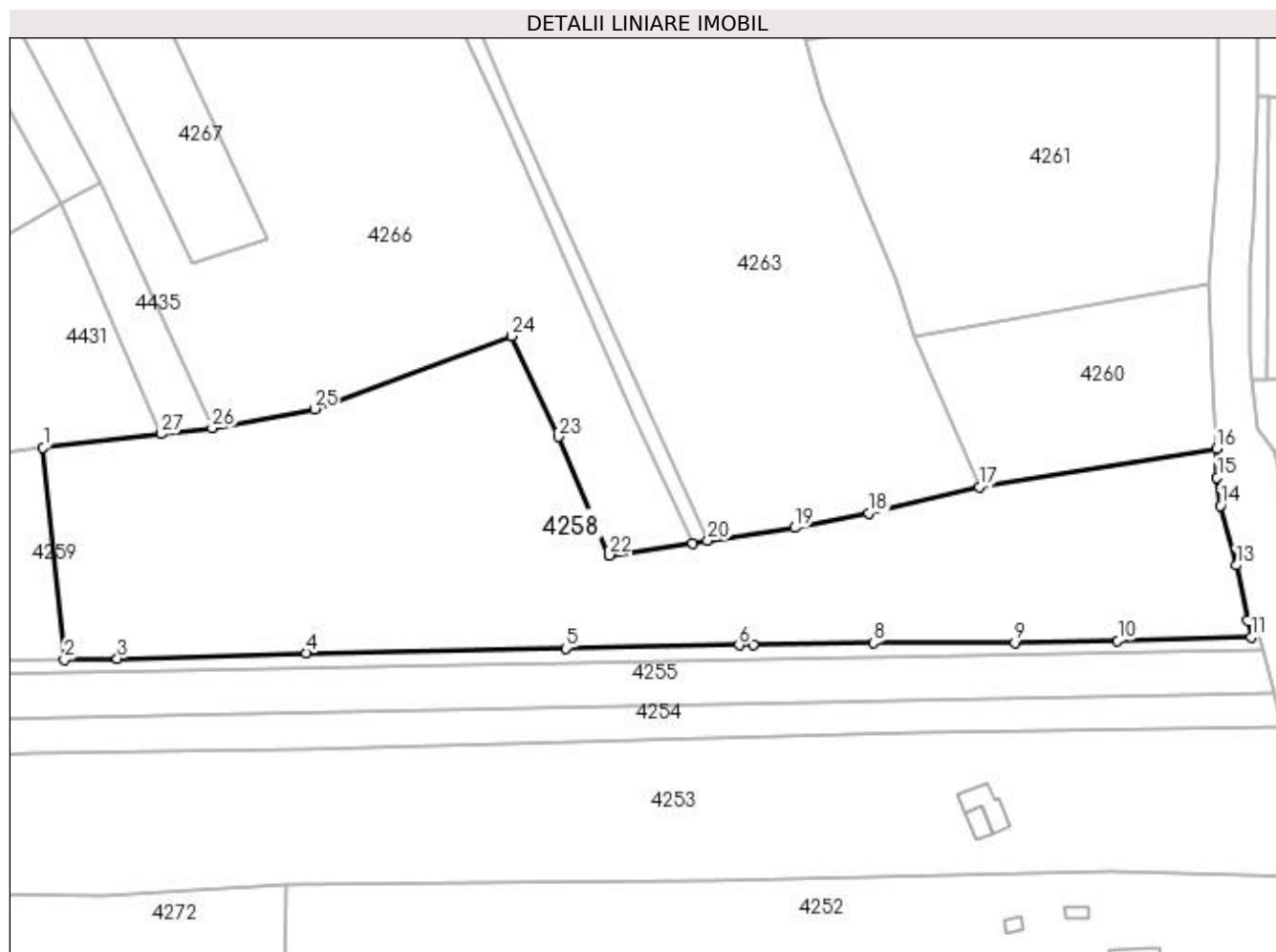
Inscrieri privind dezmembramintele dreptului de proprietate, drepturi reale de garanție și sarcini	Referințe
NU SUNT	

Anexa Nr. 1 La Partea I

Teren

Nr cadastral	Suprafața (mp)*	Observații / Referințe
81236	22.000	

* Suprafața este determinată în planul de proiecție Stereo 70.



Date referitoare la teren

Crt	Categorie folosință	Intravilan	Suprafața (mp)	Tarla	Parcelă	Nr. topo	Observații / Referințe
1	faneata	NU	20.877	28	463	-	
2	faneata	NU	1.123	28	463	-	Drum servitute

Lungime Segmente

1) Valorile lungimilor segmentelor sunt obținute din proiecție în plan.

Punct început	X / Y	Punct sfârșit	X / Y	Lungime segment (** (m)
1	509.655,503 418.221,934	2	509.662,18 418.155,128	67.139
3	509.678,867 418.155,519	4	509.738,362 418.157,236	59.52
5	509.820,154 418.158,754	6	509.874,601 418.159,755	54.456
7	509.879,203 418.159,731	8	509.916,904 418.160,451	37.708

Punct început	X / Y	Punct sfârșit	X / Y	Lungime segment (** (m)
2	509.662,18 418.155,128	3	509.678,867 418.155,519	16.692
4	509.738,362 418.157,236	5	509.820,154 418.158,754	81.806
6	509.874,601 418.159,755	7	509.879,203 418.159,731	4.602
8	509.916,904 418.160,451	9	509.961,374 418.160,5	44.47

Punct început	X / Y	Punct sfârșit	X / Y	Lungime segment (** (m)
9	509.961,374 418.160,5	10	509.993,769 418.161,166	32.402
11	510.035,808 418.162,223	12	510.034,708 418.167,422	5.314
13	510.031,16 418.184,887	14	510.026,108 418.203,573	19.357
15	510.025,066 418.212,527	16	510.024,965 418.221,529	9.003
17	509.950,294 418.209,539	18	509.915,45 418.201,247	35.817
19	509.892,177 418.196,661	20	509.864,733 418.192,601	27.743
21	509.859,899 418.191,886	22	509.833,747 418.188,018	26.436
23	509.817,661 418.225,261	24	509.802,99 418.257,009	34.974
25	509.740,922 418.234,065	26	509.708,774 418.228,093	32.698
27	509.692,71 418.226,236	1	509.655,503 418.221,934	37.455

Punct început	X / Y	Punct sfârșit	X / Y	Lungime segment (** (m)
10	509.993,769 418.161,166	11	510.035,808 418.162,223	42.052
12	510.034,708 418.167,422	13	510.031,16 418.184,887	17.822
14	510.026,108 418.203,573	15	510.025,066 418.212,527	9.014
16	510.024,965 418.221,529	17	509.950,294 418.209,539	75.627
18	509.915,45 418.201,247	19	509.892,177 418.196,661	23.721
20	509.864,733 418.192,601	21	509.859,899 418.191,886	4.887
22	509.833,747 418.188,018	23	509.817,661 418.225,261	40.568
24	509.802,99 418.257,009	25	509.740,922 418.234,065	66.173
26	509.708,774 418.228,093	27	509.692,71 418.226,236	16.171

** Lungimile segmentelor sunt determinate în planul de proiecție Stereo 70 și sunt rotunjite la 1 milimetru.

*** Distanța dintre puncte este formată din segmente cumulate ce sunt mai mici decât valoarea 1 milimetru.

**DATE DESPRE IMOBILUL NR. 4259**

Oficiul de Cadastru și Publicitate Imobiliară ARGES
Biroul de Cadastru și Publicitate Imobiliară Campulung

A. Partea I. Descrierea imobilului

TEREN Extravilan

Adresa: Jud. Arges, Pct. "Claci Argesel"

Nr. Crt	Nr cadastral Nr. topografic	Suprafața* (mp)	Observații / Referințe
A1	80905	5.500	Sector cadastral:46 Teren neimprejmuit;

B. Partea II. Proprietari și acte

Inscrieri privitoare la dreptul de proprietate și alte drepturi reale		Referințe
7103 / 29/04/2013		
Hotarare Judecatoreasca nr. 384/2013, din 15/02/2013 emis de JUDECATORIA CAMPULUNG (act administrativ nr. 1906/25-04-2013 emis de PRIMARIA VALEA MARE PRAVAT; act administrativ nr. 1904/25-04-2013 emis de PRIMARIA VALEA MARE PRAVAT;);		
B1	Intabulare, drept de PROPRIETATE, dobandit prin lesire Din Indiviziune, cota actuala 1/1, cota initiala 1/1 1) DRULA ELENA ANDREEA	A1

C. Partea III. SARCINI .

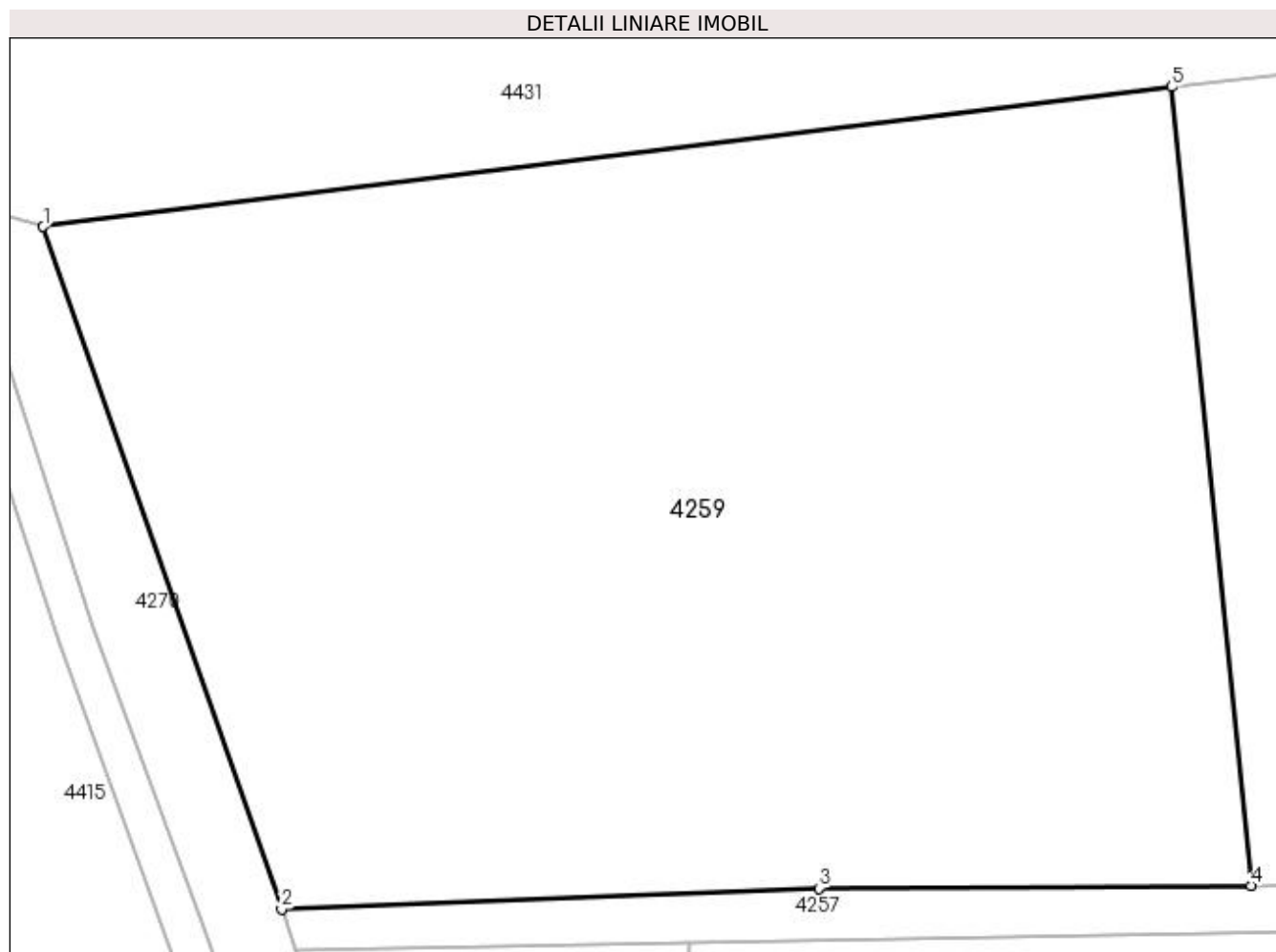
Inscrieri privind dezmembramintele dreptului de proprietate, drepturi reale de garanție și sarcini	Referințe
NU SUNT	

Anexa Nr. 1 La Partea I

Teren

Nr cadastral	Suprafața (mp)*	Observații / Referințe
80905	5.500	

* Suprafața este determinată în planul de proiecție Stereo 70.



Date referitoare la teren

Crt	Categorie folosință	Intra vilan	Suprafața (mp)	Tarla	Parcelă	Nr. topo	Observații / Referințe
1	livada	NU	5.500	28	463	-	

Lungime Segmente

1) Valorile lungimilor segmentelor sunt obținute din proiecție în plan.

Punct început	X / Y	Punct sfârșit	X / Y	Lungime segment (** (m)
1	509.561,103 418.210,26	2	509.581,061 418.153,186	60.463
2	509.581,061 418.153,186	3	509.626,007 418.154,912	44.979
3	509.626,007 418.154,912	4	509.662,18 418.155,128	36.174
4	509.662,18 418.155,128	5	509.655,503 418.221,934	67.139
5	509.655,503 418.221,934	1	509.561,103 418.210,26	95.119

**** Lungimile segmentelor sunt determinate în planul de proiecție Stereo 70 și sunt rotunjite la 1 milimetru.**

***** Distanța dintre puncte este formată din segmente cumulate ce sunt mai mici decât valoarea 1 milimetru.**

**DATE DESPRE IMOBILUL NR. 4260**

Oficiul de Cadastru și Publicitate Imobiliară ARGES
Biroul de Cadastru și Publicitate Imobiliară Campulung

A. Partea I. Descrierea imobilului

TEREN Extravilan

Adresa: Jud. Arges

Nr. Crt	Nr cadastral Nr. topografic	Suprafața* (mp)	Observații / Referințe
A1		4.313	Sector cadastral:46 Teren imprejmuit;

B. Partea II. Proprietari și acte

Inscrieri privitoare la dreptul de proprietate și alte drepturi reale	Referințe
/	
Act Normativ nr. 7, din 13/03/1996 emis de PARLAMENT (art. 13 alin. 15);	
B1	A1
Inscrierea provizorie, drept de PROPRIETATE, dobandit prin Lege, cota actuala 1/1, cota initiala 1/1 1) COMUNA VALEA MARE PRAVAT, CIF:5010196	

C. Partea III. SARCINI .

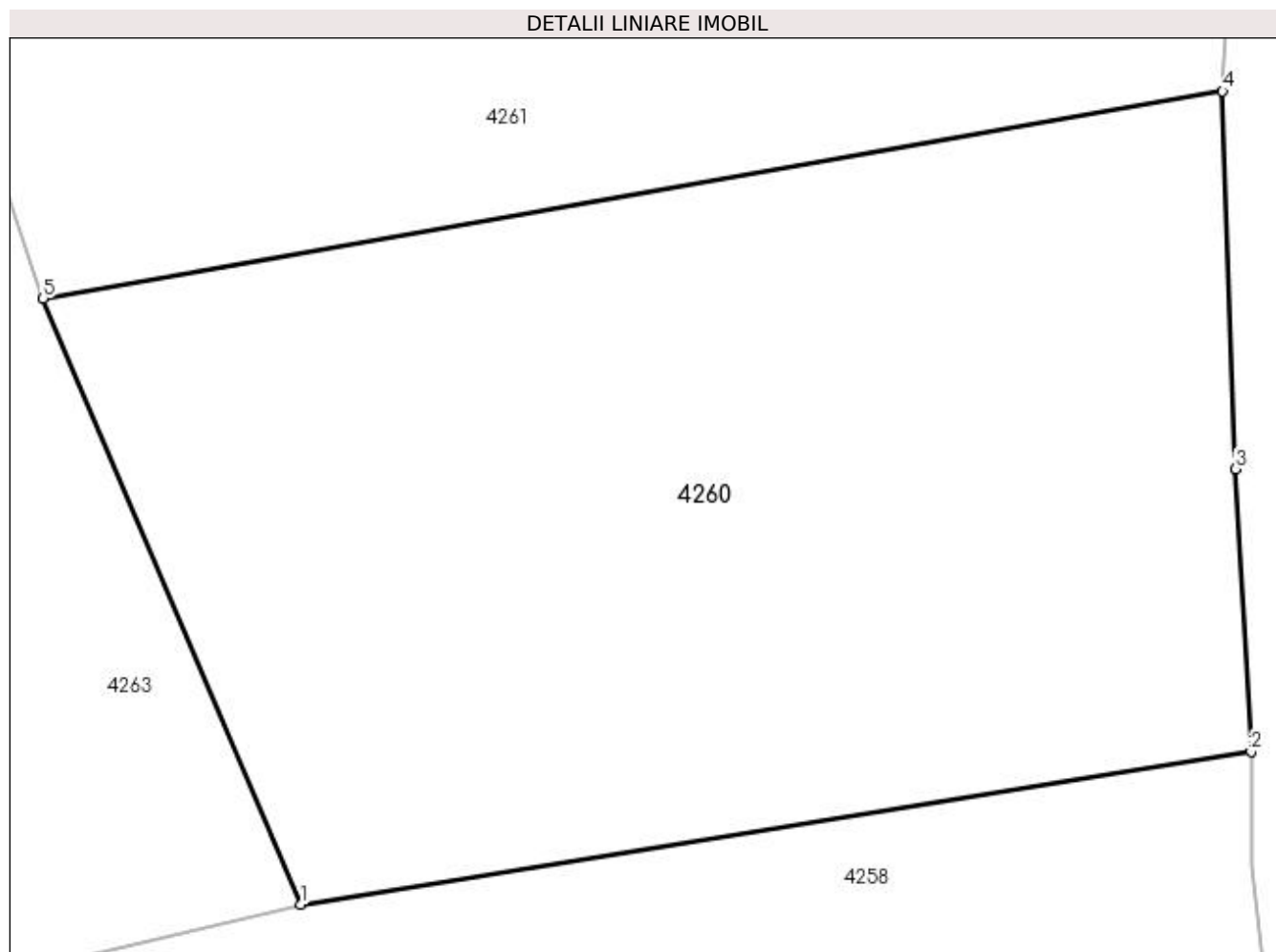
Inscrieri privind dezmembramintele dreptului de proprietate, drepturi reale de garanție și sarcini	Referințe
NU SUNT	

Anexa Nr. 1 La Partea I

Teren

Nr cadastral	Suprafața (mp)*	Observații / Referințe
	4.313	

* Suprafața este determinată în planul de proiecție Stereo 70.



Date referitoare la teren

Crt	Categorie folosință	Intravilan	Suprafața (mp)	Tarla	Parcelă	Nr. topo	Observații / Referințe
1	livada	NU	4.313	28	463	-	

Lungime Segmente

1) Valorile lungimilor segmentelor sunt obținute din proiecție în plan.

Punct început	X / Y	Punct sfârșit	X / Y	Lungime segment (** (m)
1	509.950,294 418.209,539	2	510.024,965 418.221,529	75.627
2	510.024,965 418.221,529	3	510.023,767 418.243,753	22.256
3	510.023,767 418.243,753	4	510.022,733 418.273,401	29.666
4	510.022,733 418.273,401	5	509.930,066 418.257,116	94.087
5	509.930,066 418.257,116	1	509.950,294 418.209,539	51.699

**** Lungimile segmentelor sunt determinate în planul de proiecție Stereo 70 și sunt rotunjite la 1 milimetru.**

***** Distanța dintre puncte este formată din segmente cumulate ce sunt mai mici decât valoarea 1 milimetru.**

**DATE DESPRE IMOBILUL NR. 4261**

Oficiul de Cadastru și Publicitate Imobiliară ARGES
Biroul de Cadastru și Publicitate Imobiliară Campulung

A. Partea I. Descrierea imobilului

TEREN Extravilan

Adresa: Jud. Arges

Nr. Crt	Nr cadastral Nr. topografic	Suprafața* (mp)	Observații / Referințe
A1		10.914	Sector cadastral:46 Teren imprejmuit;

B. Partea II. Proprietari și acte

Inscrieri privitoare la dreptul de proprietate și alte drepturi reale		Referințe
/		
Act Normativ nr. 7, din 13/03/1996 emis de PARLAMENT (art. 13 alin. 15);		
B1	Inscrierea provizorie, drept de PROPRIETATE, dobandit prin Lege, cota actuala 1/1, cota initiala 1/1 1) COMUNA VALEA MARE PRAVAT, CIF:5010196	A1

C. Partea III. SARCINI .

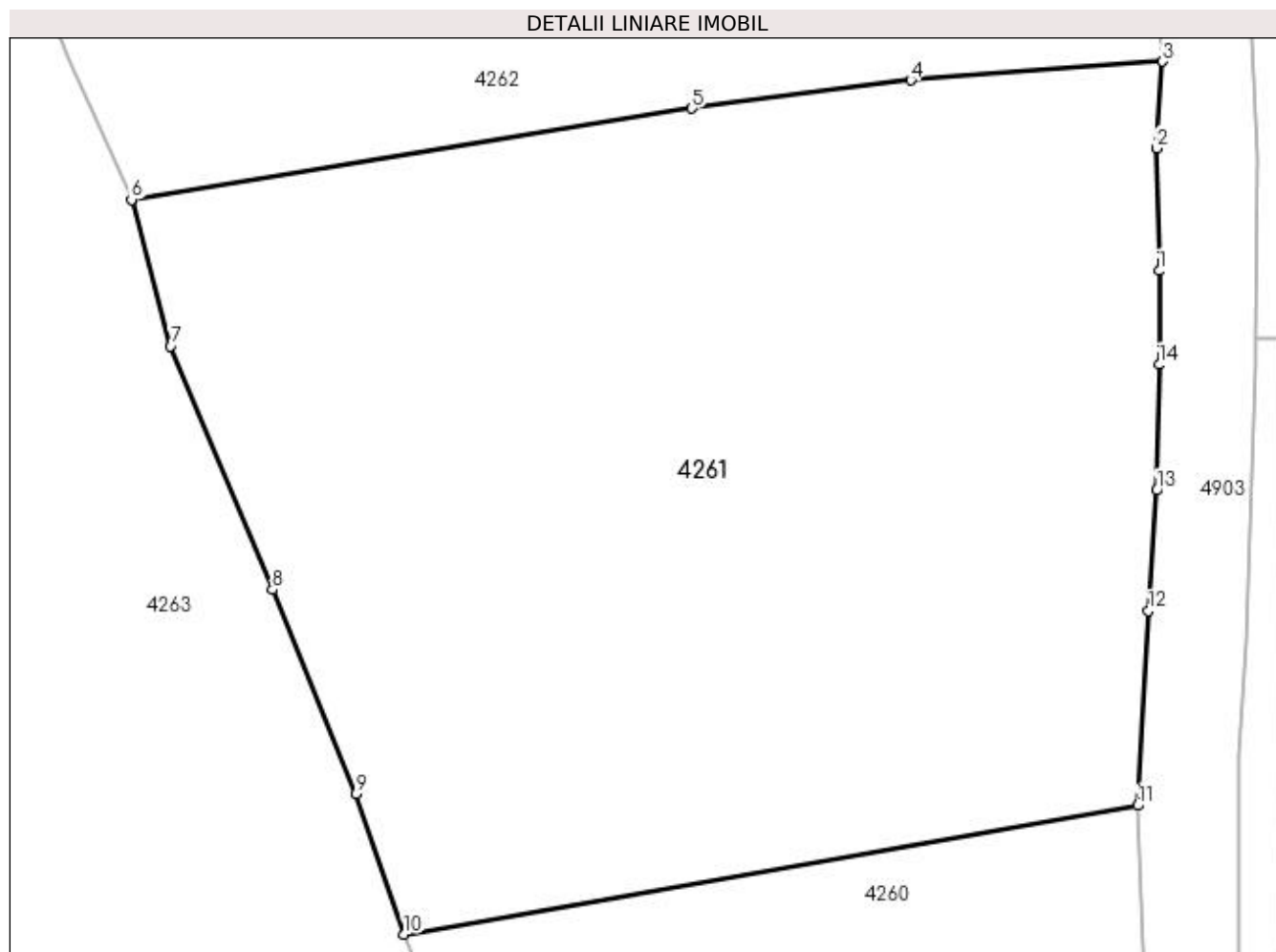
Inscrieri privind dezmembramintele dreptului de proprietate, drepturi reale de garanție și sarcini	Referințe
NU SUNT	

Anexa Nr. 1 La Partea I

Teren

Nr cadastral	Suprafața (mp)*	Observații / Referințe
	10.914	

* Suprafața este determinată în planul de proiecție Stereo 70.



Date referitoare la teren

Crt	Categorie folosință	Intra vilan	Suprafața (mp)	Tarla	Parcelă	Nr. topo	Observații / Referințe
1	livada	NU	10.914	28	463	-	

Lungime Segmente

1) Valorile lungimilor segmentelor sunt obținute din proiecție în plan.

Punct început	X / Y	Punct sfârșit	X / Y	Lungime segment (** (m)
1	510.025,472 418.340,898	2	510.025,125 418.356,376	15.482
2	510.025,125 418.356,376	3	510.025,902 418.367,327	10.979
3	510.025,902 418.367,327	4	509.994,07 418.364,947	31.921
4	509.994,07 418.364,947	5	509.966,416 418.361,399	27.881
5	509.966,416 418.361,399	6	509.895,632 418.349,893	71.713

Punct început	X / Y	Punct sfârșit	X / Y	Lungime segment (** (m)
6	509.895,632 418.349,893	7	509.900,574 418.331,37	19.171
7	509.900,574 418.331,37	8	509.913,437 418.300,634	33.319
8	509.913,437 418.300,634	9	509.924,034 418.274,867	27.861
9	509.924,034 418.274,867	10	509.930,066 418.257,116	18.748
10	509.930,066 418.257,116	11	510.022,733 418.273,401	94.087
11	510.022,733 418.273,401	12	510.024,07 418.297,946	24.581
12	510.024,07 418.297,946	13	510.025,137 418.313,176	15.267
13	510.025,137 418.313,176	14	510.025,463 418.329,047	15.874
14	510.025,463 418.329,047	1	510.025,472 418.340,898	11.851

** Lungimile segmentelor sunt determinate în planul de proiecție Stereo 70 și sunt rotunjite la 1 milimetru.

*** Distanța dintre puncte este formată din segmente cumulate ce sunt mai mici decât valoarea 1 milimetru.

**DATE DESPRE IMOBILUL NR. 4262**

Oficiul de Cadastru și Publicitate Imobiliară ARGES
Biroul de Cadastru și Publicitate Imobiliară Campulung

A. Partea I. Descrierea imobilului

TEREN Extravilan

Adresa: Jud. Arges

Nr. Crt	Nr cadastral Nr. topografic	Suprafața* (mp)	Observații / Referințe
A1		7.240	Sector cadastral:46 Teren neimprejmuit;

B. Partea II. Proprietari și acte

Inscrieri privitoare la dreptul de proprietate și alte drepturi reale	Referințe
/	
Act Normativ nr. 7, din 13/03/1996 emis de PARLAMENT (art. 13 alin. 15);	
B1	A1
Inscrierea provizorie, drept de PROPRIETATE, dobandit prin Lege, cota actuala 1/1, cota initiala 1/1 1) COMUNA VALEA MARE PRAVAT, CIF:5010196	

C. Partea III. SARCINI .

Inscrieri privind dezmembramintele dreptului de proprietate, drepturi reale de garanție și sarcini	Referințe
NU SUNT	

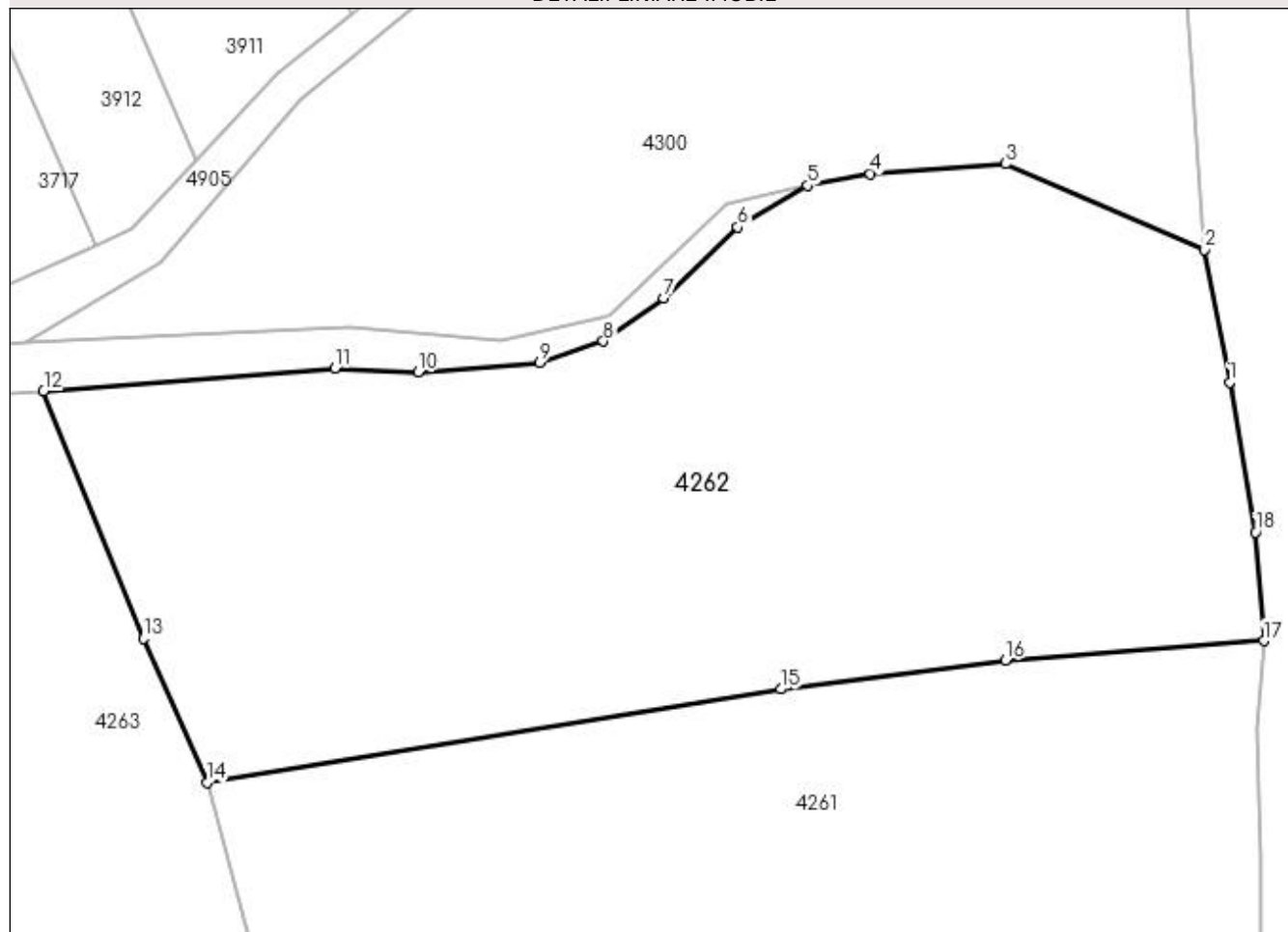
Anexa Nr. 1 La Partea I

Teren

Nr cadastral	Suprafața (mp)*	Observații / Referințe
	7.240	

* Suprafața este determinată în planul de proiecție Stereo 70.

DETALII LINIARE IMOBIL



Date referitoare la teren

Crt	Categorie folosință	Intra vilan	Suprafața (mp)	Tarla	Parcelă	Nr. topo	Observații / Referințe
1	faneata	NU	1.762	28	463	-	
2	livada	NU	5.478	28	463	-	

Lungime Segmente

1) Valorile lungimilor segmentelor sunt obținute din proiecție în plan.

Punct început	X / Y	Punct sfârșit	X / Y	Lungime segment (** (m)
1	510.021,676 418.399,18	2	510.018,625 418.415,496	16.599
2	510.018,625 418.415,496	3	509.994,114 418.426,071	26.695
3	509.994,114 418.426,071	4	509.977,435 418.424,859	16.723
4	509.977,435 418.424,859	5	509.969,667 418.423,404	7.903

Punct început	X / Y	Punct sfârșit	X / Y	Lungime segment (** (m)
5	509.969,667 418.423,404	6	509.961,074 418.418,279	10.005
6	509.961,074 418.418,279	7	509.951,966 418.409,54	12.622
7	509.951,966 418.409,54	8	509.944,494 418.404,238	9.162
8	509.944,494 418.404,238	9	509.936,636 418.401,641	8.276
9	509.936,636 418.401,641	10	509.921,68 418.400,431	15.005
10	509.921,68 418.400,431	11	509.911,421 418.400,919	10.271
11	509.911,421 418.400,919	12	509.875,507 418.398,083	36.026
12	509.875,507 418.398,083	13	509.887,794 418.367,632	32.836
13	509.887,794 418.367,632	14	509.895,632 418.349,893	19.393
14	509.895,632 418.349,893	15	509.966,416 418.361,399	71.713
15	509.966,416 418.361,399	16	509.994,07 418.364,947	27.881
16	509.994,07 418.364,947	17	510.025,902 418.367,327	31.921
17	510.025,902 418.367,327	18	510.024,879 418.380,719	13.431
18	510.024,879 418.380,719	1	510.021,676 418.399,18	18.737

** Lungimile segmentelor sunt determinate în planul de proiecție Stereo 70 și sunt rotunjite la 1 milimetru.

*** Distanța dintre puncte este formată din segmente cumulate ce sunt mai mici decât valoarea 1 milimetru.

**DATE DESPRE IMOBILUL NR. 4263**

Oficiul de Cadastru și Publicitate Imobiliară ARGES
Biroul de Cadastru și Publicitate Imobiliară Campulung

A. Partea I. Descrierea imobilului

TEREN Extravilan

Adresa: Jud. Arges

Nr. Crt	Nr cadastral Nr. topografic	Suprafața* (mp)	Observații / Referințe
A1		18.904	Sector cadastral:46 Teren neimprejmuit;

B. Partea II. Proprietari și acte

Inscrieri privitoare la dreptul de proprietate și alte drepturi reale		Referințe
/		
Act Normativ nr. 7, din 13/03/1996 emis de PARLAMENT (art. 13 alin. 15);		
B1	Inscrierea provizorie, drept de PROPRIETATE, dobandit prin Lege, cota actuala 1/1, cota initiala 1/1 1) COMUNA VALEA MARE PRAVAT, CIF:5010196	A1

C. Partea III. SARCINI .

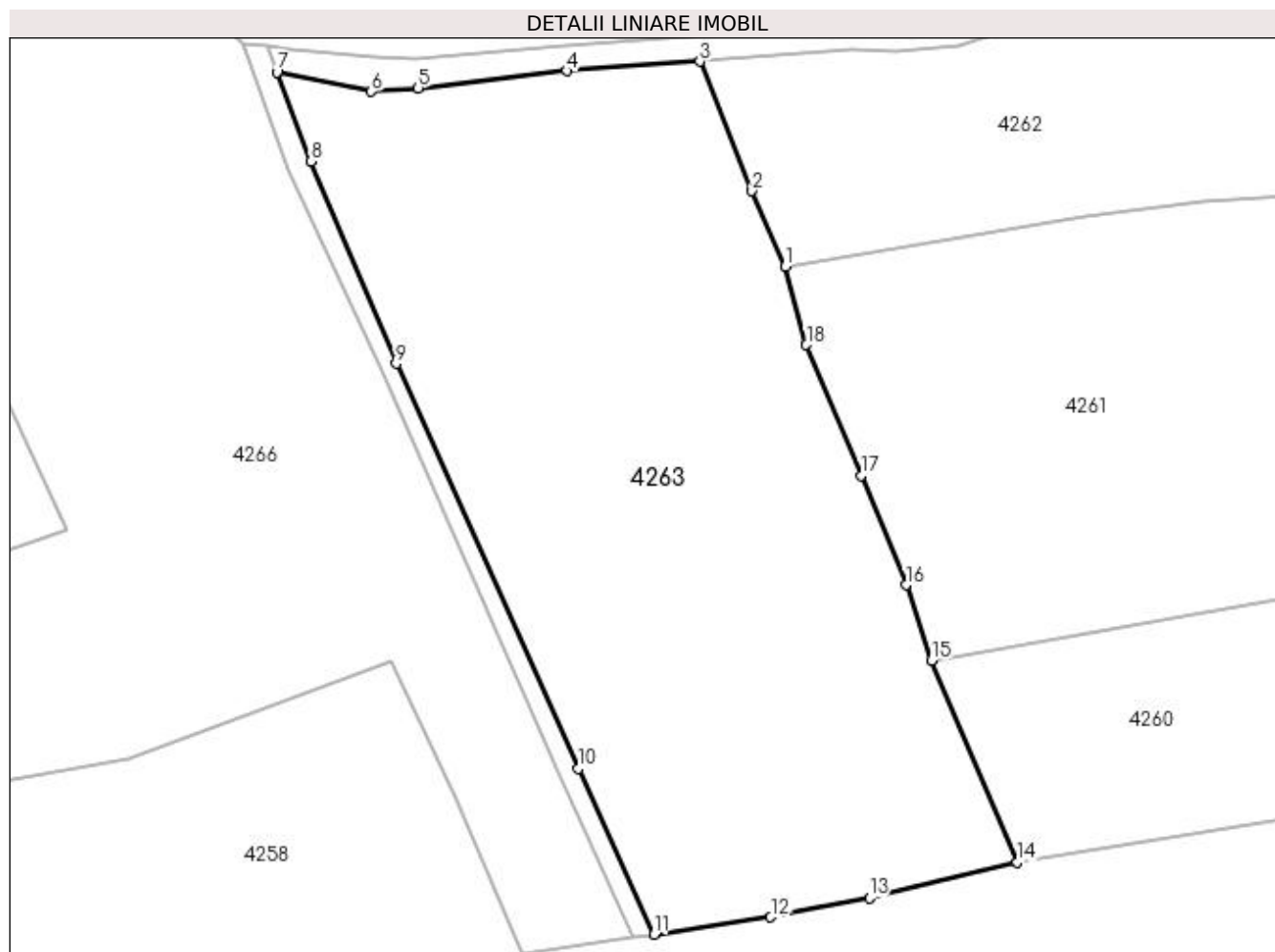
Inscrieri privind dezmembramintele dreptului de proprietate, drepturi reale de garanție și sarcini	Referințe
NU SUNT	

Anexa Nr. 1 La Partea I

Teren

Nr cadastral	Suprafața (mp)*	Observații / Referințe
	18.904	

* Suprafața este determinată în planul de proiecție Stereo 70.



Date referitoare la teren

Crt	Categorie folosință	Intra vilan	Suprafața (mp)	Tarla	Parcelă	Nr. topo	Observații / Referințe
1	faneata	NU	7.557	28	463	-	
2	livada	NU	11.347	28	463	-	

Lungime Segmente

1) Valorile lungimilor segmentelor sunt obținute din proiecție în plan.

Punct început	X / Y	Punct sfârșit	X / Y	Lungime segment (** (m)
1	509.895,632 418.349,893	2	509.887,794 418.367,632	19.393
2	509.887,794 418.367,632	3	509.875,507 418.398,083	32.836
3	509.875,507 418.398,083	4	509.844,128 418.395,904	31.455
4	509.844,128 418.395,904	5	509.809,169 418.391,813	35.198

Punct început	X / Y	Punct sfârşit	X / Y	Lungime segment (** (m)
5	509.809,169 418.391,813	6	509.798,153 418.391,033	11.044
6	509.798,153 418.391,033	7	509.775,863 418.395,527	22.739
7	509.775,863 418.395,527	8	509.783,822 418.374,548	22.438
8	509.783,822 418.374,548	9	509.803,995 418.326,935	51.71
9	509.803,995 418.326,935	10	509.846,947 418.231,661	104.508
10	509.846,947 418.231,661	11	509.864,733 418.192,601	42.919
11	509.864,733 418.192,601	12	509.892,177 418.196,661	27.743
12	509.892,177 418.196,661	13	509.915,45 418.201,247	23.721
13	509.915,45 418.201,247	14	509.950,294 418.209,539	35.817
14	509.950,294 418.209,539	15	509.930,066 418.257,116	51.699
15	509.930,066 418.257,116	16	509.924,034 418.274,867	18.748
16	509.924,034 418.274,867	17	509.913,437 418.300,634	27.861
17	509.913,437 418.300,634	18	509.900,574 418.331,37	33.319
18	509.900,574 418.331,37	1	509.895,632 418.349,893	19.171

** Lungimile segmentelor sunt determinate în planul de proiecţie Stereo 70 şi sunt rotunjite la 1 milimetru.

*** Distanţa dintre puncte este formată din segmente cumulate ce sunt mai mici decât valoarea 1 milimetru.

**DATE DESPRE IMOBILUL NR. 4264**

Oficiul de Cadastru și Publicitate Imobiliară ARGES
Biroul de Cadastru și Publicitate Imobiliară Campulung

A. Partea I. Descrierea imobilului

TEREN Extravilan

Adresa: Jud. Arges

Nr. Crt	Nr cadastral Nr. topografic	Suprafața* (mp)	Observații / Referințe
A1		1.075	Sector cadastral:46 Teren neimprejmuit;

B. Partea II. Proprietari și acte

Inscrieri privitoare la dreptul de proprietate și alte drepturi reale	Referințe
/	
Act Normativ nr. 7, din 13/03/1996 emis de PARLAMENT (art. 13 alin. 15);	
B1	A1
Inscrierea provizorie, drept de PROPRIETATE, dobandit prin Lege, cota actuala 1/1, cota initiala 1/1 1) COMUNA VALEA MARE PRAVAT, CIF:5010196	

C. Partea III. SARCINI .

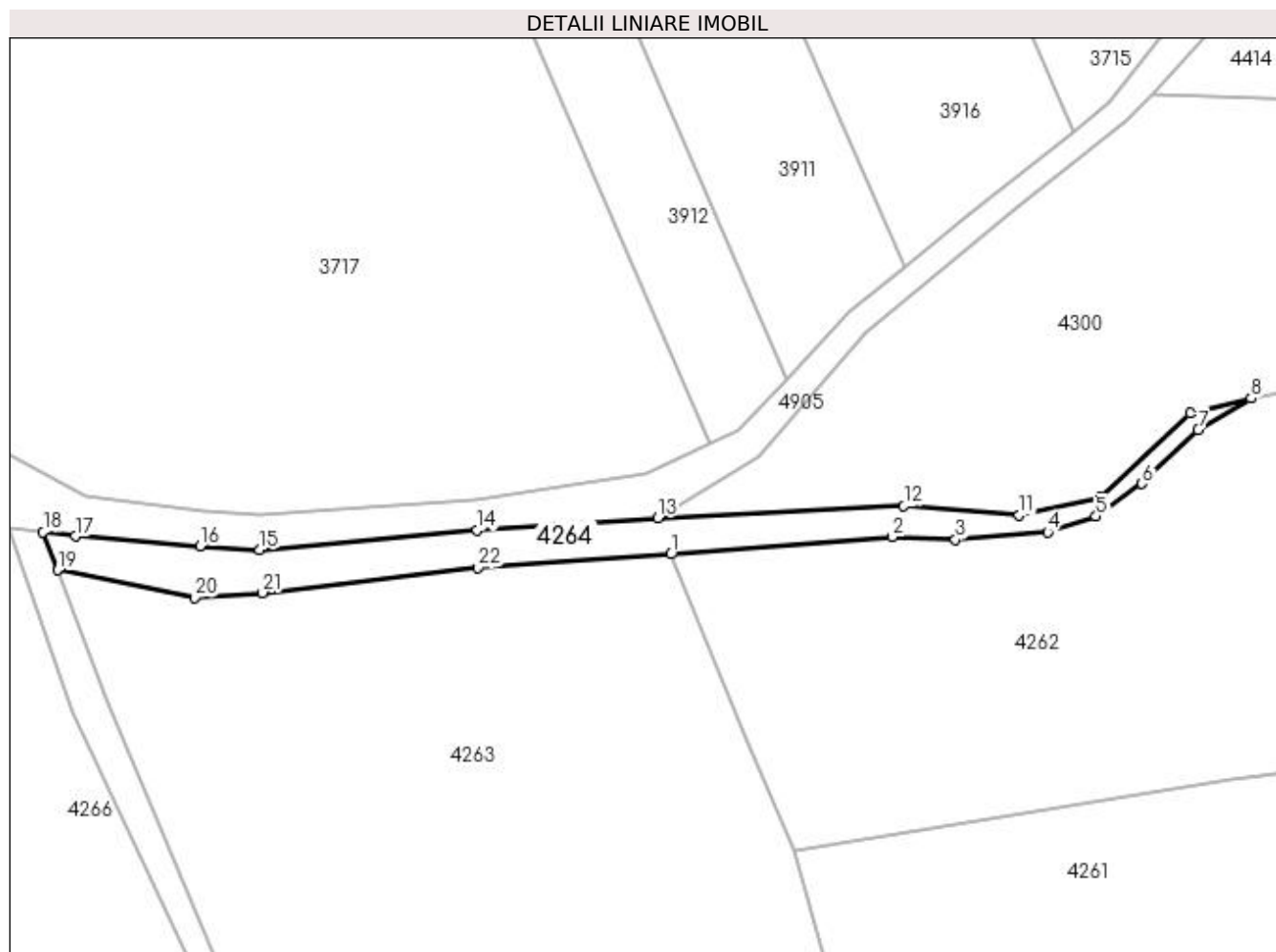
Inscrieri privind dezmembramintele dreptului de proprietate, drepturi reale de garanție și sarcini	Referințe
NU SUNT	

Anexa Nr. 1 La Partea I

Teren

Nr cadastral	Suprafața (mp)*	Observații / Referințe
	1.075	

* Suprafața este determinată în planul de proiecție Stereo 70.



Date referitoare la teren

Crt	Categorie folosință	Intra vilan	Suprafața (mp)	Tarla	Parcelă	Nr. topo	Observații / Referințe
1	pasune	NU	1.075	28	463	-	

Lungime Segmente

1) Valorile lungimilor segmentelor sunt obținute din proiecție în plan.

Punct început	X / Y	Punct sfârșit	X / Y	Lungime segment (** (m)
1	509.875,507 418.398,083	2	509.911,421 418.400,919	36.026
3	509.921,68 418.400,431	4	509.936,636 418.401,641	15.005
5	509.944,494 418.404,238	6	509.951,966 418.409,54	9.162
7	509.961,074 418.418,279	8	509.969,667 418.423,404	10.005
9	509.959,752 418.421,061	10	509.945,179 418.407,349	20.01

Punct început	X / Y	Punct sfârșit	X / Y	Lungime segment (** (m)
2	509.911,421 418.400,919	3	509.921,68 418.400,431	10.271
4	509.936,636 418.401,641	5	509.944,494 418.404,238	8.276
6	509.951,966 418.409,54	7	509.961,074 418.418,279	12.622
8	509.969,667 418.423,404	9	509.959,752 418.421,061	10.188
10	509.945,179 418.407,349	11	509.932,024 418.404,417	13.478

Punct început	X / Y	Punct sfârșit	X / Y	Lungime segment (** (m)
11	509.932,024 418.404,417	12	509.913,287 418.405,93	18.798
13	509.873,352 418.403,99	14	509.844,008 418.402,006	29.411
15	509.808,723 418.398,778	16	509.799,006 418.399,369	9.735
17	509.778,792 418.401,009	18	509.773,537 418.401,659	5.295
19	509.775,863 418.395,527	20	509.798,153 418.391,033	22.739
21	509.809,169 418.391,813	22	509.844,128 418.395,904	35.198

Punct început	X / Y	Punct sfârșit	X / Y	Lungime segment (** (m)
12	509.913,287 418.405,93	13	509.873,352 418.403,99	39.982
14	509.844,008 418.402,006	15	509.808,723 418.398,778	35.432
16	509.799,006 418.399,369	17	509.778,792 418.401,009	20.28
18	509.773,537 418.401,659	19	509.775,863 418.395,527	6.558
20	509.798,153 418.391,033	21	509.809,169 418.391,813	11.044
22	509.844,128 418.395,904	1	509.875,507 418.398,083	31.455

** Lungimile segmentelor sunt determinate în planul de proiecție Stereo 70 și sunt rotunjite la 1 milimetru.

*** Distanța dintre puncte este formată din segmente cumulate ce sunt mai mici decât valoarea 1 milimetru.

**DATE DESPRE IMOBILUL NR. 4265**

Oficiul de Cadastru și Publicitate Imobiliară ARGES
Biroul de Cadastru și Publicitate Imobiliară Campulung

A. Partea I. Descrierea imobilului

TEREN Extravilan

Adresa: Jud. Arges

Nr. Crt	Nr cadastral Nr. topografic	Suprafața* (mp)	Observații / Referințe
A1		1.065	Sector cadastral:46 Teren neimprejmuit;

B. Partea II. Proprietari și acte

Inscrieri privitoare la dreptul de proprietate și alte drepturi reale	Referințe
/	
Act Normativ nr. 7, din 13/03/1996 emis de PARLAMENT (art. 13 alin. 15);	
B1	A1
Inscrierea provizorie, drept de PROPRIETATE, dobandit prin Lege, cota actuala 1/1, cota initiala 1/1 1) COMUNA VALEA MARE PRAVAT, CIF:5010196	

C. Partea III. SARCINI .

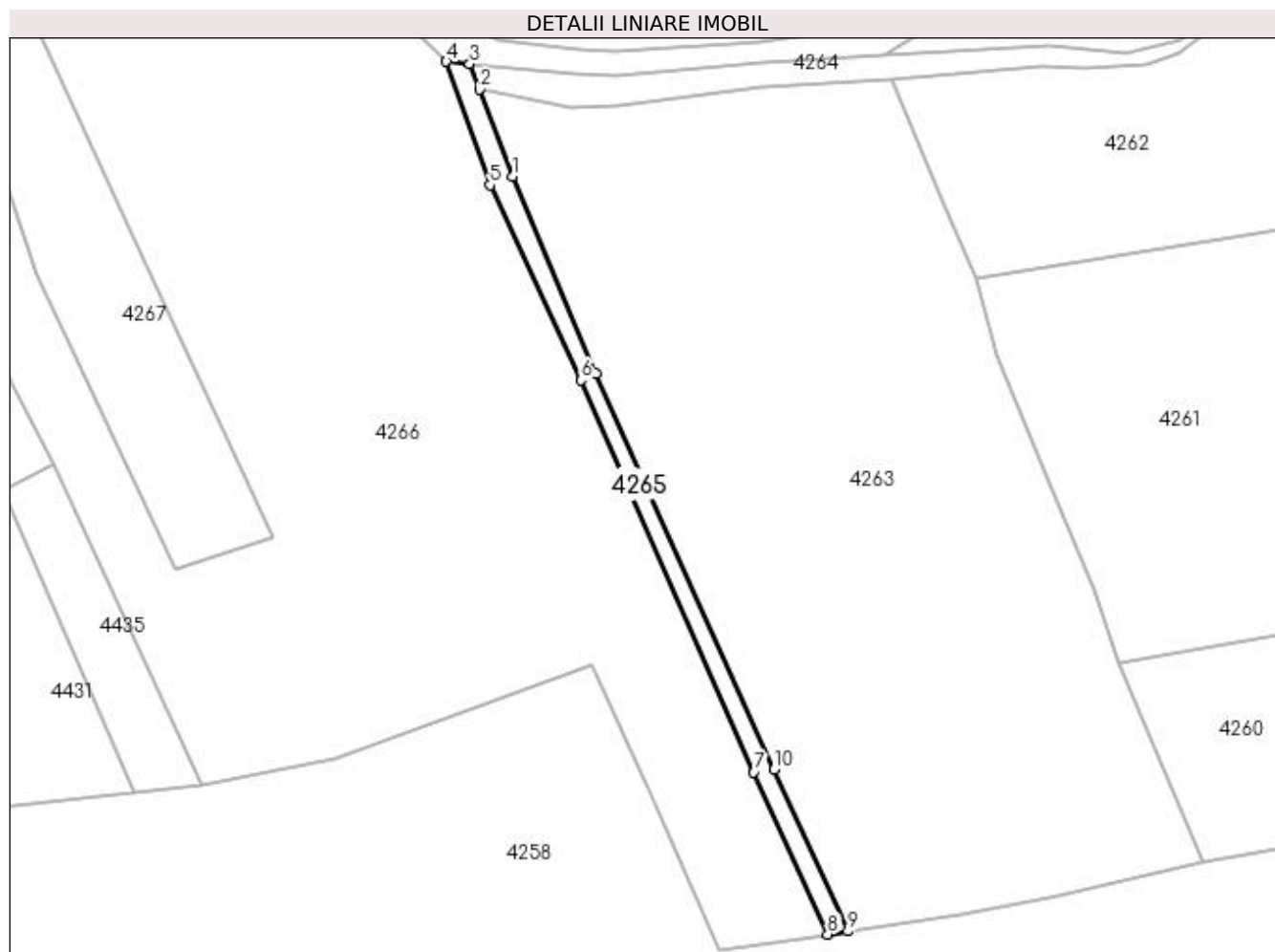
Inscrieri privind dezmembramintele dreptului de proprietate, drepturi reale de garanție și sarcini	Referințe
NU SUNT	

Anexa Nr. 1 La Partea I

Teren

Nr cadastral	Suprafața (mp)*	Observații / Referințe
	1.065	

* Suprafața este determinată în planul de proiecție Stereo 70.



Date referitoare la teren

Crt	Categorie folosință	Intra vilan	Suprafața (mp)	Tarla	Parcelă	Nr. topo	Observații / Referințe
1	drum	NU	1.065	28	De 462	-	

Lungime Segmente

1) Valorile lungimilor segmentelor sunt obținute din proiecție în plan.

Punct început	X / Y	Punct sfârșit	X / Y	Lungime segment (** (m)
1	509.783,822 418.374,548	2	509.775,863 418.395,527	22.438
2	509.775,863 418.395,527	3	509.773,537 418.401,659	6.558
3	509.773,537 418.401,659	4	509.767,925 418.402,251	5.643
4	509.767,925 418.402,251	5	509.778,434 418.372,459	31.591
5	509.778,434 418.372,459	6	509.800,405 418.325,433	51.905

Punct început	X / Y	Punct sfârșit	X / Y	Lungime segment (** (m)
6	509.800,405 418.325,433	7	509.842,075 418.230,965	103.25
7	509.842,075 418.230,965	8	509.859,899 418.191,886	42.952
8	509.859,899 418.191,886	9	509.864,733 418.192,601	4.887
9	509.864,733 418.192,601	10	509.846,947 418.231,661	42.919
10	509.846,947 418.231,661	11	509.803,995 418.326,935	104.508
11	509.803,995 418.326,935	1	509.783,822 418.374,548	51.71

** Lungimile segmentelor sunt determinate în planul de proiecție Stereo 70 și sunt rotunjite la 1 milimetru.

*** Distanța dintre puncte este formată din segmente cumulate ce sunt mai mici decât valoarea 1 milimetru.

**DATE DESPRE IMOBILUL NR. 4266**

Oficiul de Cadastru și Publicitate Imobiliară ARGES
Biroul de Cadastru și Publicitate Imobiliară Campulung

A. Partea I. Descrierea imobilului

TEREN Extravilan

Adresa: Jud. Arges

Nr. Crt	Nr cadastral Nr. topografic	Suprafața* (mp)	Observații / Referințe
A1		24.491	Sector cadastral:46 Teren neimprejmuit;

B. Partea II. Proprietari și acte

Inscrieri privitoare la dreptul de proprietate și alte drepturi reale	Referințe
/	
Act Normativ nr. 7, din 13/03/1996 emis de PARLAMENT (art. 13 alin. 15);	
B1	A1
Inscrierea provizorie, drept de PROPRIETATE, dobandit prin Lege, cota actuala 1/1, cota initiala 1/1 1) COMUNA VALEA MARE PRAVAT, CIF:5010196	

C. Partea III. SARCINI .

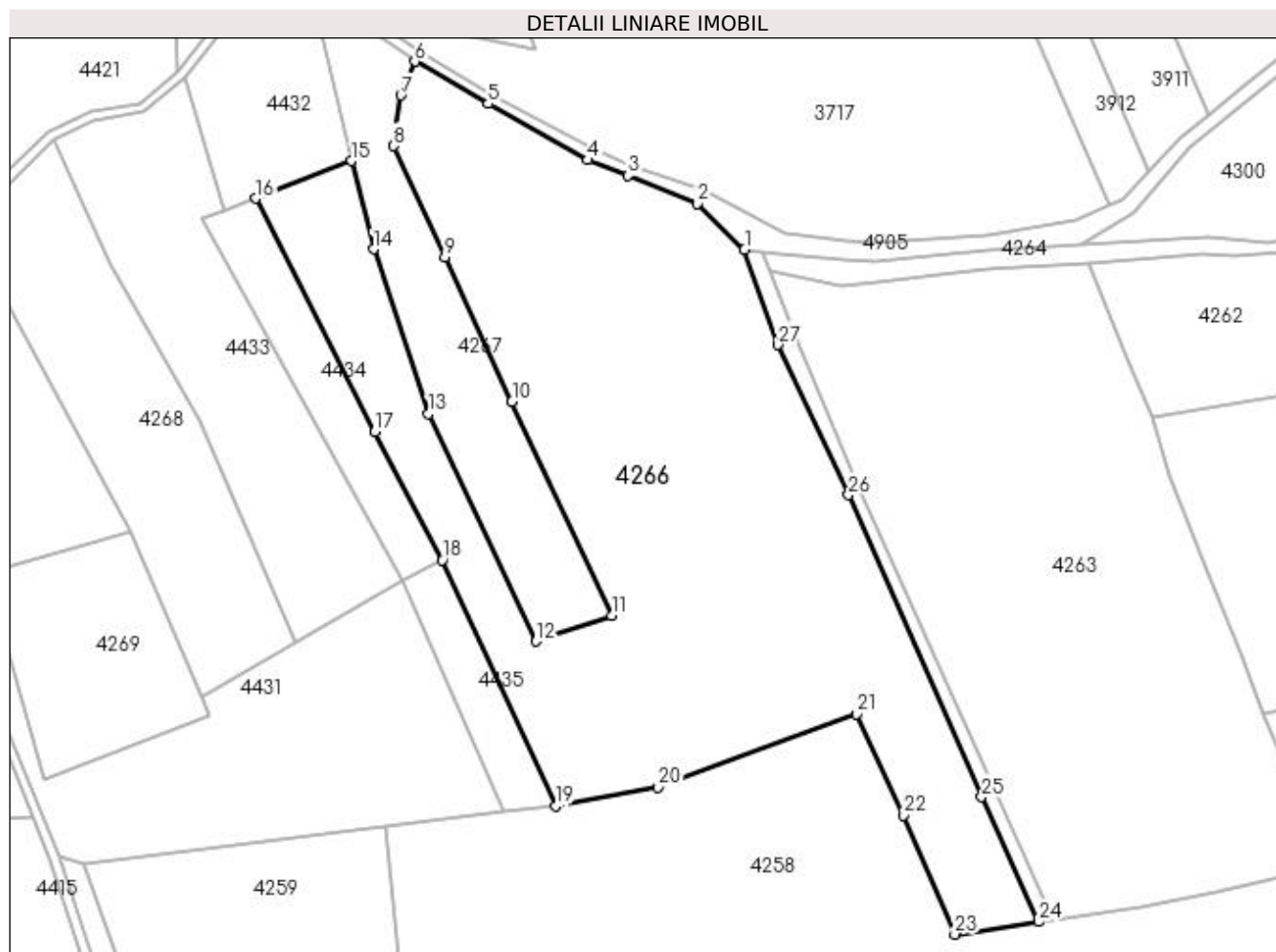
Inscrieri privind dezmembramintele dreptului de proprietate, drepturi reale de garanție și sarcini	Referințe
NU SUNT	

Anexa Nr. 1 La Partea I

Teren

Nr cadastral	Suprafața (mp)*	Observații / Referințe
	24.491	

* Suprafața este determinată în planul de proiecție Stereo 70.



Date referitoare la teren

Crt	Categorie folosință	Intravilan	Suprafața (mp)	Tarla	Parcelă	Nr. topo	Observații / Referințe
1	faneata	NU	2.195	28	463	-	
2	livada	NU	22.296	28	463	-	

Lungime Segmente

1) Valorile lungimilor segmentelor sunt obținute din proiecție în plan.

Punct început	X / Y	Punct sfârșit	X / Y	Lungime segment (** (m)
1	509.767,925 418.402,251	2	509.753,215 418.416,696	20.617
3	509.731,312 418.425,341	4	509.718,843 418.430,253	13.402
5	509.687,651 418.447,822	6	509.664,739 418.461,073	26.468
7	509.660,353 418.450,527	8	509.658,096 418.434,672	16.015

Punct început	X / Y	Punct sfârșit	X / Y	Lungime segment (** (m)
2	509.753,215 418.416,696	3	509.731,312 418.425,341	23.547
4	509.718,843 418.430,253	5	509.687,651 418.447,822	35.8
6	509.664,739 418.461,073	7	509.660,353 418.450,527	11.422
8	509.658,096 418.434,672	9	509.674,104 418.399,808	38.363

Punct început	X / Y	Punct sfârșit	X / Y	Lungime segment (** (m)
9	509.674,104 418.399,808	10	509.695,113 418.354,65	49.806
11	509.726,288 418.287,739	12	509.702,621 418.279,659	25.008
13	509.668,972 418.350,843	14	509.651,764 418.402,389	54.342
15	509.644,971 418.429,983	16	509.614,917 418.418,266	32.257
17	509.652,162 418.345,221	18	509.673,334 418.305,171	45.302
19	509.708,774 418.228,093	20	509.740,922 418.234,065	32.698
21	509.802,99 418.257,009	22	509.817,661 418.225,261	34.974
23	509.833,747 418.188,018	24	509.859,899 418.191,886	26.436
25	509.842,075 418.230,965	26	509.800,405 418.325,433	103.25
27	509.778,434 418.372,459	1	509.767,925 418.402,251	31.591

Punct început	X / Y	Punct sfârșit	X / Y	Lungime segment (** (m)
10	509.695,113 418.354,65	11	509.726,288 418.287,739	73.817
12	509.702,621 418.279,659	13	509.668,972 418.350,843	78.736
14	509.651,764 418.402,389	15	509.644,971 418.429,983	28.418
16	509.614,917 418.418,266	17	509.652,162 418.345,221	81.992
18	509.673,334 418.305,171	19	509.708,774 418.228,093	84.835
20	509.740,922 418.234,065	21	509.802,99 418.257,009	66.173
22	509.817,661 418.225,261	23	509.833,747 418.188,018	40.568
24	509.859,899 418.191,886	25	509.842,075 418.230,965	42.952
26	509.800,405 418.325,433	27	509.778,434 418.372,459	51.905

** Lungimile segmentelor sunt determinate în planul de proiecție Stereo 70 și sunt rotunjite la 1 milimetru.

*** Distanța dintre puncte este formată din segmente cumulate ce sunt mai mici decât valoarea 1 milimetru.

**DATE DESPRE IMOBILUL NR. 4267**

Oficiul de Cadastru și Publicitate Imobiliară ARGES
Biroul de Cadastru și Publicitate Imobiliară Campulung

A. Partea I. Descrierea imobilului

TEREN Extravilan

Adresa: Jud. Arges

Nr. Crt	Nr cadastral Nr. topografic	Suprafața* (mp)	Observații / Referințe
A1		4.500	Sector cadastral:46 Teren neimprejmuit;

B. Partea II. Proprietari și acte

Inscrieri privitoare la dreptul de proprietate și alte drepturi reale	Referințe
/	
Act Administrativ nr. 40587, din 09/04/1994 emis de CJPSDPAT ARGES;	
B1	A1
Intabulare, drept de PROPRIETATE, dobandit prin Reconstituire, cota actuala 1/1, cota initiala 1/1 1) SOCEANU ZAFIU	

C. Partea III. SARCINI .

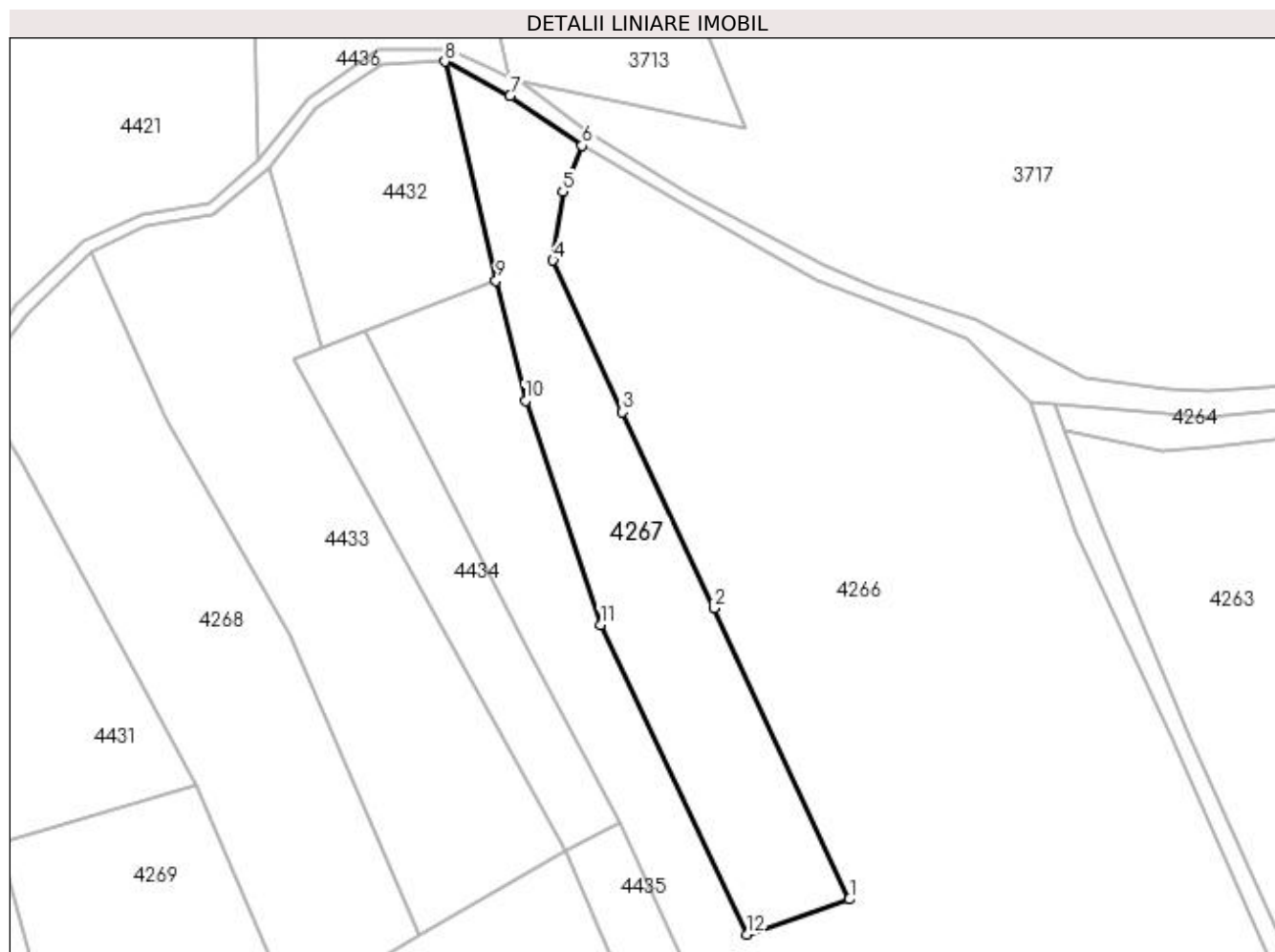
Inscrieri privind dezmembramintele dreptului de proprietate, drepturi reale de garanție și sarcini	Referințe
NU SUNT	

Anexa Nr. 1 La Partea I

Teren

Nr cadastral	Suprafața (mp)*	Observații / Referințe
	4.500	

* Suprafața este determinată în planul de proiecție Stereo 70.



Date referitoare la teren

Crt	Categorie folosință	Intra vilan	Suprafața (mp)	Tarla	Parcelă	Nr. topo	Observații / Referințe
1	livada	NU	4.500	28	463	-	În act se regăsește T32

Lungime Segmente

1) Valorile lungimilor segmentelor sunt obținute din proiecție în plan.

Punct început	X / Y	Punct sfârșit	X / Y	Lungime segment (** (m)
1	509.726,288 418.287,739	2	509.695,113 418.354,65	73.817
2	509.695,113 418.354,65	3	509.674,104 418.399,808	49.806
3	509.674,104 418.399,808	4	509.658,096 418.434,672	38.363
4	509.658,096 418.434,672	5	509.660,353 418.450,527	16.015
5	509.660,353 418.450,527	6	509.664,739 418.461,073	11.422

Punct început	X / Y	Punct sfârșit	X / Y	Lungime segment (** (m)
6	509.664,739 418.461,073	7	509.648,229 418.472,551	20.108
7	509.648,229 418.472,551	8	509.633,177 418.480,416	16.983
8	509.633,177 418.480,416	9	509.644,971 418.429,983	51.794
9	509.644,971 418.429,983	10	509.651,764 418.402,389	28.418
10	509.651,764 418.402,389	11	509.668,972 418.350,843	54.342
11	509.668,972 418.350,843	12	509.702,621 418.279,659	78.736
12	509.702,621 418.279,659	1	509.726,288 418.287,739	25.008

** Lungimile segmentelor sunt determinate în planul de proiecție Stereo 70 și sunt rotunjite la 1 milimetru.

*** Distanța dintre puncte este formată din segmente cumulate ce sunt mai mici decât valoarea 1 milimetru.

**DATE DESPRE IMOBILUL NR. 4268**

Oficiul de Cadastru și Publicitate Imobiliară ARGES
Biroul de Cadastru și Publicitate Imobiliară Campulung

A. Partea I. Descrierea imobilului

TEREN Extravilan

Adresa: Jud. Arges, PUNCTUL"CLACI LERESTI"

Nr. Crt	Nr cadastral Nr. topografic	Suprafața* (mp)	Observații / Referințe
A1	81155	5.800	Sector cadastral:46 Teren neimprejmuit;

B. Partea II. Proprietari și acte

Inscrieri privitoare la dreptul de proprietate și alte drepturi reale		Referințe
7060 / 26/05/2015		
Act Notarial nr. 494, din 25/05/2015 emis de TULUCA FILOFTEIA;		
B3	Intabulare, drept de PROPRIETATE, dobandit prin Conventie, cota actuala 1/1, cota initiala 1/1 1) DIACONESCU ALISA GEORGIANA , casatorita cu 2) DIACONESCU VASILE DRAGOS	A1
Act Notarial nr. 495, din 25/05/2015 emis de TULUCA FILOFTEIA;		
B4	se noteaza afectatiunea speciala a terenului, in vederea constituirii patrimoniului de afectatiune al " Diaconescu Alisa Georgiana Persoana Fizica Autorizata " cu sediul in comuna Valea mare Pravat, sat Namaesti nr. 213, jud.Arges, numar de ordine in registrul comertului F3/1246/15.12.2004, avand CUI 33899346	A1

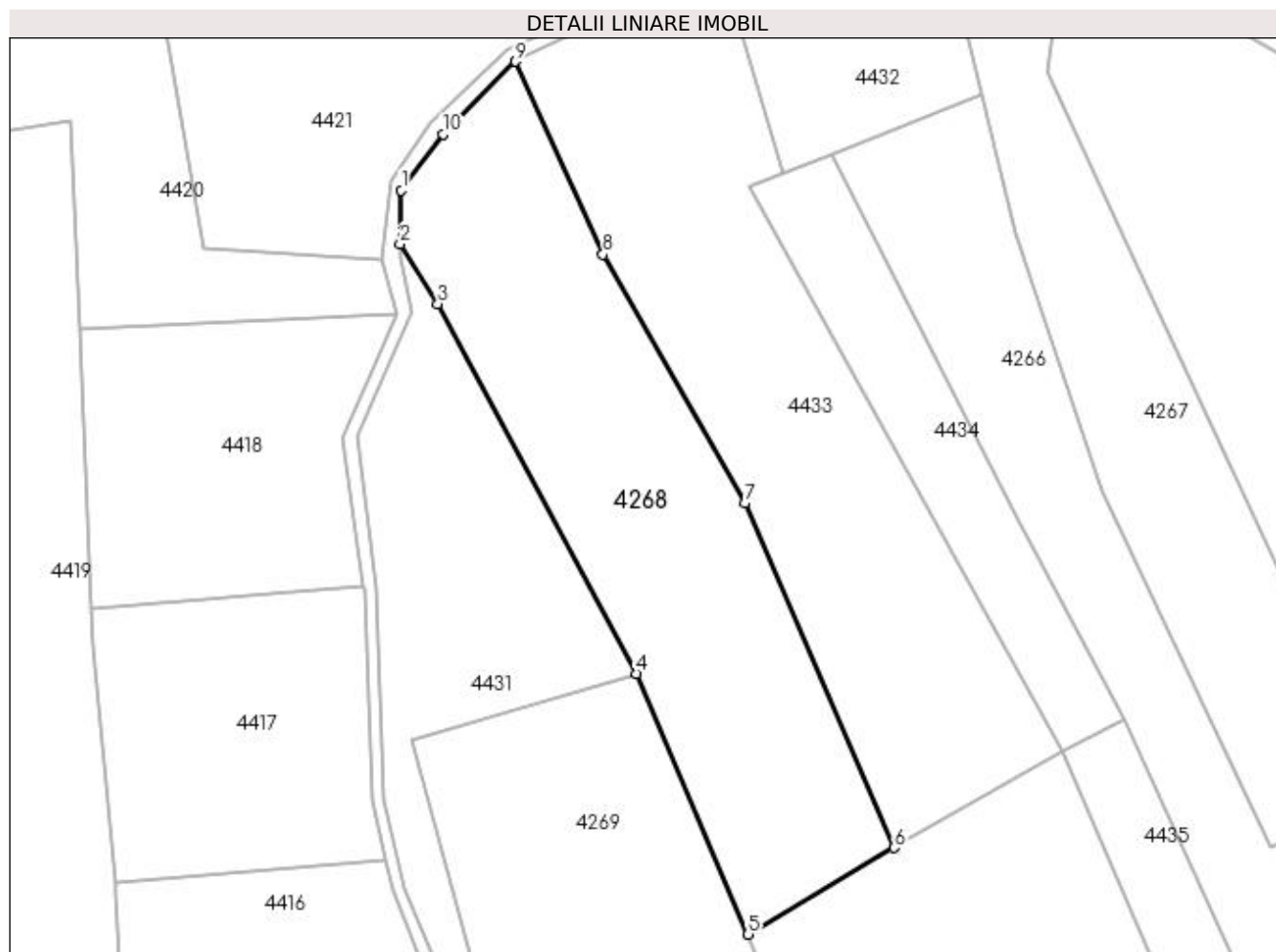
C. Partea III. SARCINI .

Inscrieri privind dezmembramintele dreptului de proprietate, drepturi reale de garanție și sarcini	Referințe
NU SUNT	

Anexa Nr. 1 La Partea I**Teren**

Nr cadastral	Suprafața (mp)*	Observații / Referințe
81155	5.800	

* Suprafața este determinată în planul de proiecție Stereo 70.

**Date referitoare la teren**

Crt	Categorie folosință	Intra vilan	Suprafața (mp)	Tarla	Parcelă	Nr. topo	Observații / Referințe
1	faneata	NU	5.800	28	463	-	

Lungime Segmente

1) Valorile lungimilor segmentelor sunt obținute din proiecție în plan.

Punct început	X / Y	Punct sfârșit	X / Y	Lungime segment (** (m)
1	509.528,706 418.410,98	2	509.528,425 418.400,256	10.728
2	509.528,425 418.400,256	3	509.535,993 418.388,201	14.234
3	509.535,993 418.388,201	4	509.575,826 418.314,211	84.031
4	509.575,826 418.314,211	5	509.598,146 418.262,041	56.744
5	509.598,146 418.262,041	6	509.627,399 418.279,384	34.008

Punct început	X / Y	Punct sfârșit	X / Y	Lungime segment (** (m)
6	509.627,399 418.279,384	7	509.597,452 418.348,326	75.165
7	509.597,452 418.348,326	8	509.569,055 418.398,17	57.366
8	509.569,055 418.398,17	9	509.551,582 418.436,753	42.355
9	509.551,582 418.436,753	10	509.537,007 418.422,149	20.633
10	509.537,007 418.422,149	1	509.528,706 418.410,98	13.916

** Lungimile segmentelor sunt determinate în planul de proiecție Stereo 70 și sunt rotunjite la 1 milimetru.

*** Distanța dintre puncte este formată din segmente cumulate ce sunt mai mici decât valoarea 1 milimetru.

**DATE DESPRE IMOBILUL NR. 4269**

Oficiul de Cadastru și Publicitate Imobiliară ARGES
Biroul de Cadastru și Publicitate Imobiliară Campulung

A. Partea I. Descrierea imobilului

TEREN Extravilan

Nr. CF vechi:537
Nr. cadastral vechi:761

Adresa: Jud. Arges, punct Claci

Nr. Crt	Nr cadastral Nr. topografic	Suprafata* (mp)	Observatii / Referinte
A1	82210	3.319	Sector cadastral:46 Teren neimprejmuit;

B. Partea II. Proprietari și acte

Inscrieri privitoare la dreptul de proprietate și alte drepturi reale		Referințe
2186 / 17/05/2006		
Act Administrativ nr. 106705, din 25/01/1999 emis de Comisia Judeteana Arges (certificat mostenitor nr 125/2005 din 20.10.2005, emis de BNP Zipisi Cornelia);		
B1	Intabulare, drept de PROPRIETATE, dobandit prin Lege, cota actuala 1/2, cota initiala 1/2 1) GROPAN NICOLAE	A1
B2	Intabulare, drept de PROPRIETATE, dobandit prin Succesiune, cota actuala 1/2, cota initiala 1/2 1) GROPAN VIORICA 2) ROSCA GEORGETA , lipsă CNP	A1

C. Partea III. SARCINI .

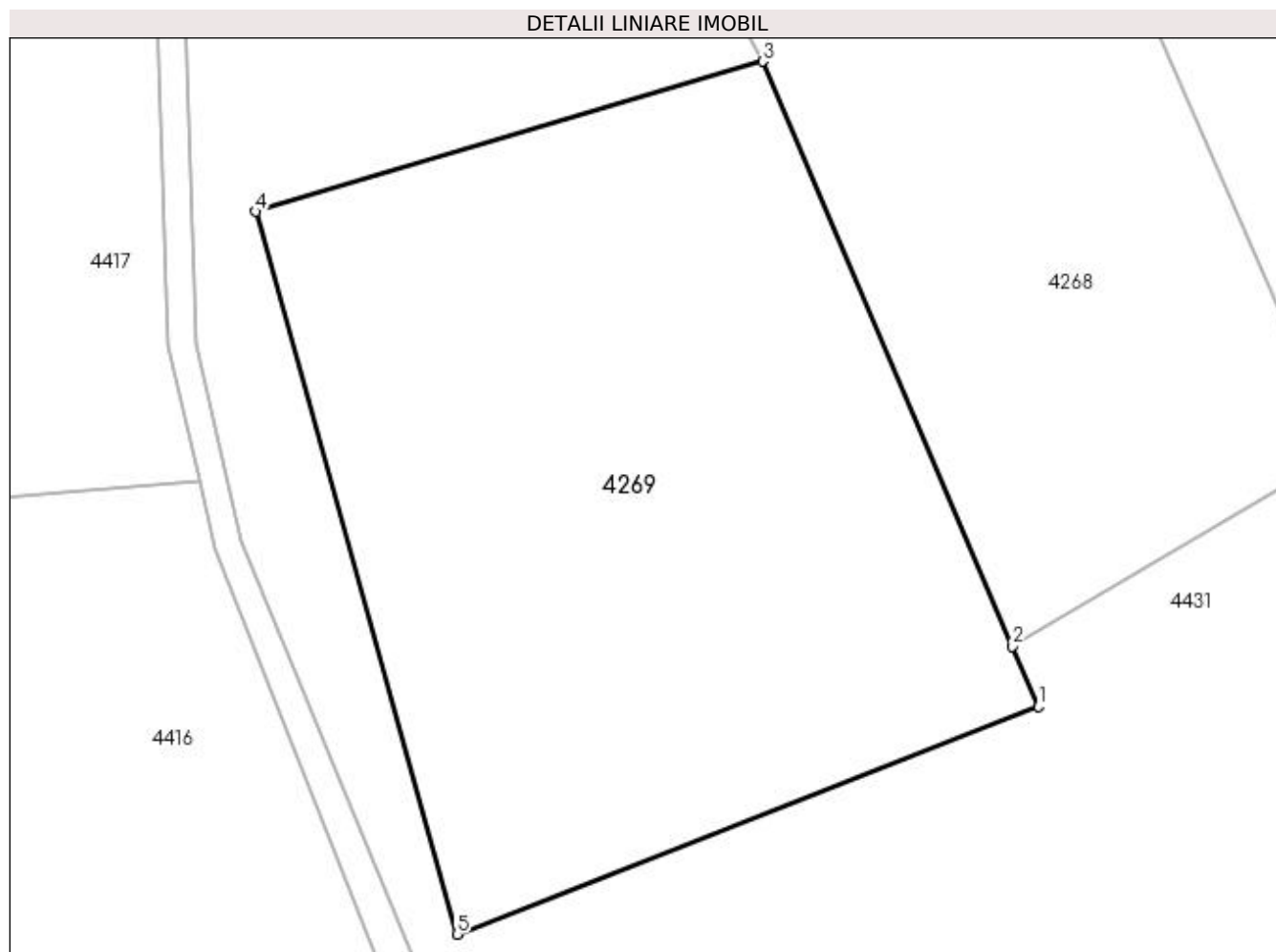
Inscrieri privind dezmembramintele dreptului de proprietate, drepturi reale de garanție și sarcini	Referințe
NU SUNT	

Anexa Nr. 1 La Partea I

Teren

Nr cadastral	Suprafața (mp)*	Observații / Referințe
82210	3.319	

* Suprafața este determinată în planul de proiecție Stereo 70.



Date referitoare la teren

Crt	Categorie folosință	Intra vilan	Suprafața (mp)	Tarla	Parcelă	Nr. topo	Observații / Referințe
1	livada	NU	3.319	28	463	-	

Lungime Segmente

1) Valorile lungimilor segmentelor sunt obținute din proiecție în plan.

Punct început	X / Y	Punct sfârșit	X / Y	Lungime segment (** (m)
1	509.600,434 418.256,693	2	509.598,146 418.262,041	5.817
2	509.598,146 418.262,041	3	509.575,826 418.314,211	56.744
3	509.575,826 418.314,211	4	509.530,627 418.300,829	47.138
4	509.530,627 418.300,829	5	509.548,551 418.236,357	66.917
5	509.548,551 418.236,357	1	509.600,434 418.256,693	55.726

**** Lungimile segmentelor sunt determinate în planul de proiecţie Stereo 70 şi sunt rotunjite la 1 milimetru.**

***** Distanţa dintre puncte este formată din segmente cumulate ce sunt mai mici decât valoarea 1 milimetru.**

**DATE DESPRE IMOBILUL NR. 4270**

Oficiul de Cadastru și Publicitate Imobiliară ARGES
Biroul de Cadastru și Publicitate Imobiliară Campulung

A. Partea I. Descrierea imobilului

TEREN Extravilan

Adresa: Jud. Arges

Nr. Crt	Nr cadastral Nr. topografic	Suprafața* (mp)	Observații / Referințe
A1		1.446	Sector cadastral:46 Teren neimprejmuit;

B. Partea II. Proprietari și acte

Inscrieri privitoare la dreptul de proprietate și alte drepturi reale		Referințe
/		
Act Normativ nr. 7, din 13/03/1996 emis de PARLAMENT (art. 13 alin. 15);		
B1	Inscrierea provizorie, drept de PROPRIETATE, dobandit prin Lege, cota actuala 1/1, cota initiala 1/1 1) COMUNA VALEA MARE PRAVAT, CIF:5010196	A1

C. Partea III. SARCINI .

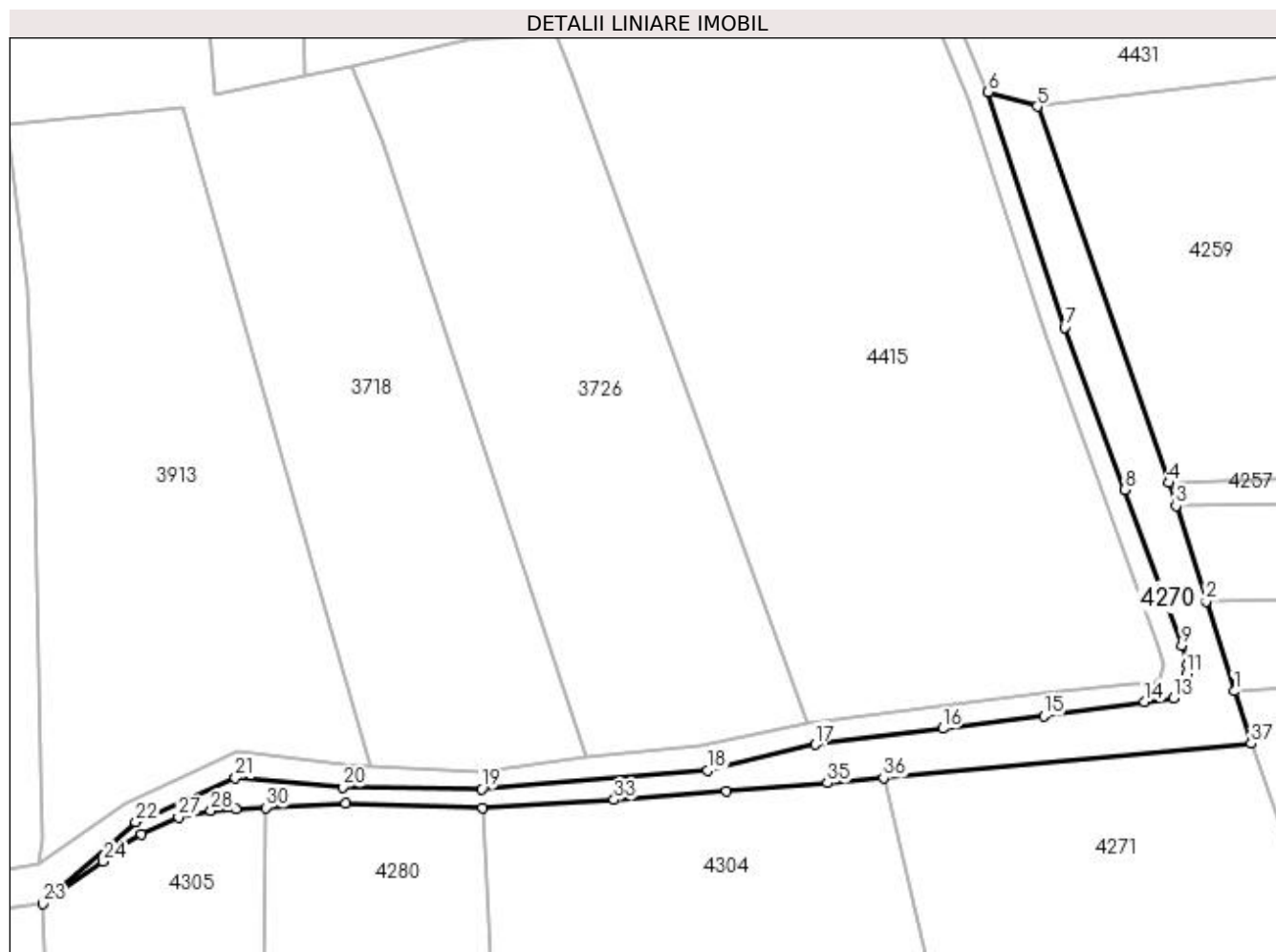
Inscrieri privind dezmembramintele dreptului de proprietate, drepturi reale de garanție și sarcini	Referințe
NU SUNT	

Anexa Nr. 1 La Partea I

Teren

Nr cadastral	Suprafața (mp)*	Observații / Referințe
	1.446	

* Suprafața este determinată în planul de proiecție Stereo 70.



Date referitoare la teren

Crt	Categorie folosință	Intra vilan	Suprafața (mp)	Tarla	Parcelă	Nr. topo	Observații / Referințe
1	faneata	NU	1.446	28	463	-	

Lungime Segmente

1) Valorile lungimilor segmentelor sunt obținute din proiecție în plan.

Punct început	X / Y	Punct sfârșit	X / Y	Lungime segment (** (m)
1	509.590,949 418.121,612	2	509.586,684 418.135,229	14.269
3	509.582,149 418.149,713	4	509.581,061 418.153,186	3.639
5	509.561,103 418.210,26	6	509.553,65 418.212,439	7.765
7	509.565,279 418.176,697	8	509.574,313 418.152,155	26.152
9	509.582,994 418.128,575	10	509.583,914 418.125,598	3.116

Punct început	X / Y	Punct sfârșit	X / Y	Lungime segment (** (m)
2	509.586,684 418.135,229	3	509.582,149 418.149,713	15.177
4	509.581,061 418.153,186	5	509.561,103 418.210,26	60.463
6	509.553,65 418.212,439	7	509.565,279 418.176,697	37.586
8	509.574,313 418.152,155	9	509.582,994 418.128,575	25.127
10	509.583,914 418.125,598	11	509.583,781 418.124,3	1.305

Punct început	X / Y	Punct sfârșit	X / Y	Lungime segment (** (m)
11	509.583,781 418.124,3	12	509.583,248 418.121,97	2.39
13	509.581,749 418.120,572	14	509.577,345 418.120,005	4.44
15	509.562,091 418.117,86	16	509.546,76 418.115,938	15.451
17	509.527,406 418.113,511	18	509.511,055 418.109,586	16.815
19	509.476,86 418.106,815	20	509.455,733 418.107,047	21.128
21	509.439,5 418.108,428	22	509.424,379 418.101,783	16.517
23	509.410,331 418.089,375	24	509.419,453 418.095,771	11.141
25	509.421,859 418.098,019	26	509.425,247 418.099,862	3.857
27	509.430,884 418.102,485	28	509.435,785 418.103,463	4.998
29	509.439,61 418.103,728	30	509.444,076 418.103,955	4.472
31	509.456,207 418.104,571	32	509.476,995 418.103,96	20.797
33	509.496,92 418.105,165	34	509.513,948 418.106,47	17.078
35	509.529,279 418.107,685	36	509.537,781 418.108,48	8.539
37	509.593,538 418.113,694	1	509.590,949 418.121,612	8.331

Punct început	X / Y	Punct sfârșit	X / Y	Lungime segment (** (m)
12	509.583,248 418.121,97	13	509.581,749 418.120,572	2.05
14	509.577,345 418.120,005	15	509.562,091 418.117,86	15.404
16	509.546,76 418.115,938	17	509.527,406 418.113,511	19.506
18	509.511,055 418.109,586	19	509.476,86 418.106,815	34.307
20	509.455,733 418.107,047	21	509.439,5 418.108,428	16.292
22	509.424,379 418.101,783	23	509.410,331 418.089,375	18.743
24	509.419,453 418.095,771	25	509.421,859 418.098,019	3.293
26	509.425,247 418.099,862	27	509.430,884 418.102,485	6.217
28	509.435,785 418.103,463	29	509.439,61 418.103,728	3.834
30	509.444,076 418.103,955	31	509.456,207 418.104,571	12.147
32	509.476,995 418.103,96	33	509.496,92 418.105,165	19.961
34	509.513,948 418.106,47	35	509.529,279 418.107,685	15.379
36	509.537,781 418.108,48	37	509.593,538 418.113,694	56.0

** Lungimile segmentelor sunt determinate în planul de proiecție Stereo 70 și sunt rotunjite la 1 milimetru.

*** Distanța dintre puncte este formată din segmente cumulate ce sunt mai mici decât valoarea 1 milimetru.

**DATE DESPRE IMOBILUL NR. 4271**

Oficiul de Cadastru și Publicitate Imobiliară ARGES
Biroul de Cadastru și Publicitate Imobiliară Campulung

A. Partea I. Descrierea imobilului

TEREN Extravilan

Adresa: Jud. Arges, PCT. VALEA CIRESULUI - ULESTI

Nr. Crt	Nr cadastral Nr. topografic	Suprafața* (mp)	Observații / Referințe
A1	81065	4.192	Sector cadastral:46 Teren neimprejmuit;

B. Partea II. Proprietari și acte

Inscrieri privitoare la dreptul de proprietate și alte drepturi reale	Referințe
3730 / 31/03/2014	
Hotarare Judecatoreasca nr. 794/2011, din 09/05/2011 emis de JUDECATORIA CAMPULUNG (hotarare judecatoreasca nr. 1126/2012/11-04-2012 emis de TRIBUNALUL ARGES; act administrativ nr. 1191/25-03-2014 emis de PRIMARIA VALEA MARE PRAVAT; act administrativ nr. 1190/25-03-2014 emis de PRIMARIA VALEA MARE PRAVATA; act administrativ nr. 104082/16.04.1998 emis de COMISIA JUDETEANA ARGES);	
B1 Intabulare, drept de PROPRIETATE, dobandit prin lesire Din Indiviziune, cota actuala 1/1, cota initiala 1/1	A1
1) ISBASOIU MARIA LILIANA 2) STEFANESCU MARIA	

C. Partea III. SARCINI .

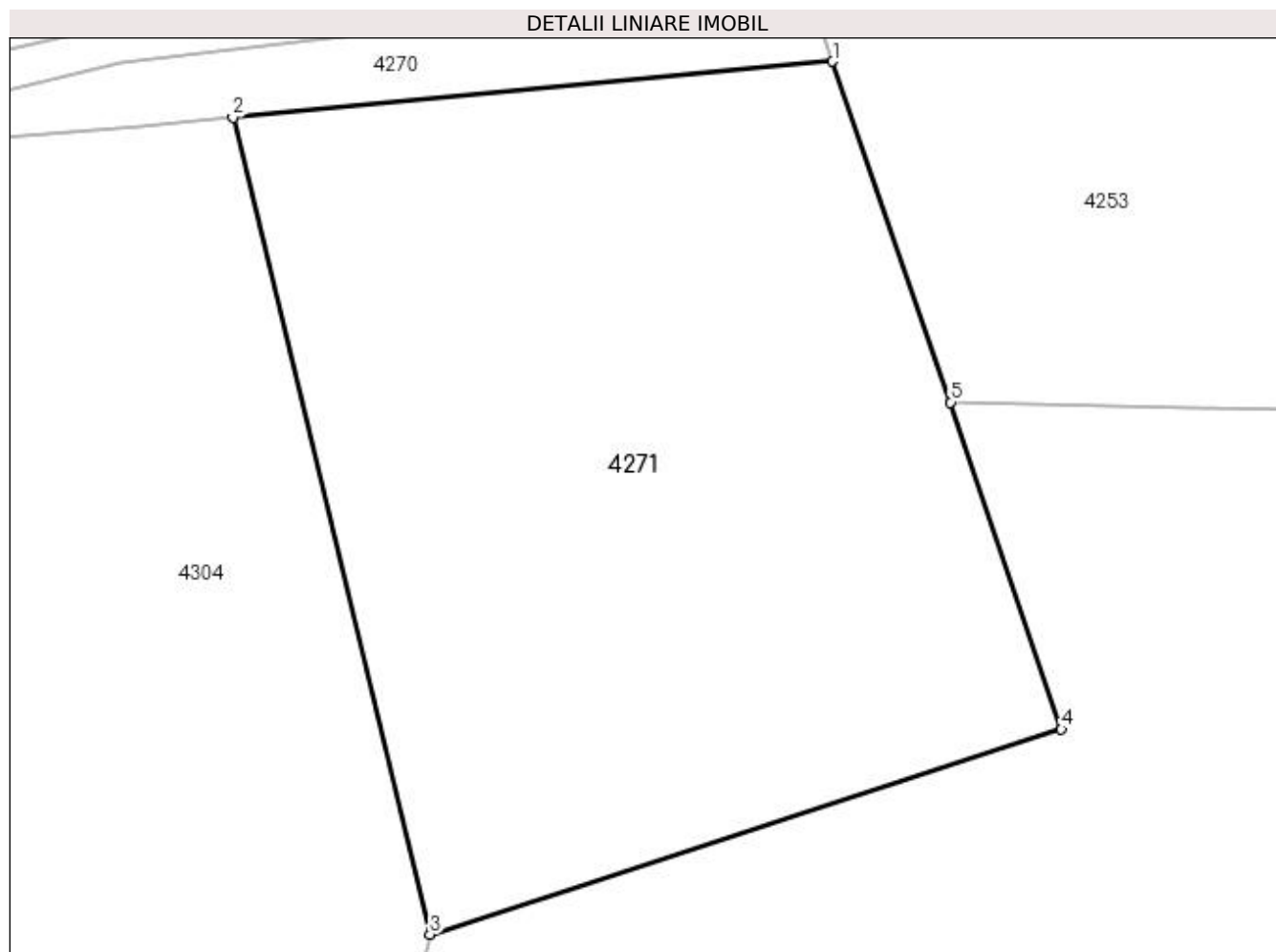
Inscrieri privind dezmembramintele dreptului de proprietate, drepturi reale de garanție și sarcini	Referințe
NU SUNT	

Anexa Nr. 1 La Partea I

Teren

Nr cadastral	Suprafața (mp)*	Observații / Referințe
81065	4.192	

* Suprafața este determinată în planul de proiecție Stereo 70.



Date referitoare la teren

Crt	Categorie folosință	Intra vilan	Suprafața (mp)	Tarla	Parcelă	Nr. topo	Observații / Referințe
1	faneata	NU	4.192	28	455	-	

Lungime Segmente

1) Valorile lungimilor segmentelor sunt obținute din proiecție în plan.

Punct început	X / Y	Punct sfârșit	X / Y	Lungime segment (** (m)
1	509.593,538 418.113,694	2	509.537,781 418.108,48	56.0
2	509.537,781 418.108,48	3	509.556,099 418.032,568	78.091
3	509.556,099 418.032,568	4	509.614,809 418.051,658	61.736
4	509.614,809 418.051,658	5	509.604,534 418.082,012	32.046
5	509.604,534 418.082,012	1	509.593,538 418.113,694	33.536

**** Lungimile segmentelor sunt determinate în planul de proiecție Stereo 70 și sunt rotunjite la 1 milimetru.**

***** Distanța dintre puncte este formată din segmente cumulate ce sunt mai mici decât valoarea 1 milimetru.**

**DATE DESPRE IMOBILUL NR. 4272**

Oficiul de Cadastru și Publicitate Imobiliară ARGES
Biroul de Cadastru și Publicitate Imobiliară Campulung

A. Partea I. Descrierea imobilului

TEREN Extravilan

Adresa: Jud. Arges

Nr. Crt	Nr cadastral Nr. topografic	Suprafața* (mp)	Observații / Referințe
A1		13.604	Sector cadastral:46 Teren neimprejmuit;

B. Partea II. Proprietari și acte

Inscrieri privitoare la dreptul de proprietate și alte drepturi reale		Referințe
/		
Act Normativ nr. 7, din 13/03/1996 emis de PARLAMENT (art. 13 alin. 15);		
B1	Inscrierea provizorie, drept de PROPRIETATE, dobandit prin Lege, cota actuala 1/1, cota initiala 1/1 1) COMUNA VALEA MARE PRAVAT, CIF:5010196	A1

C. Partea III. SARCINI .

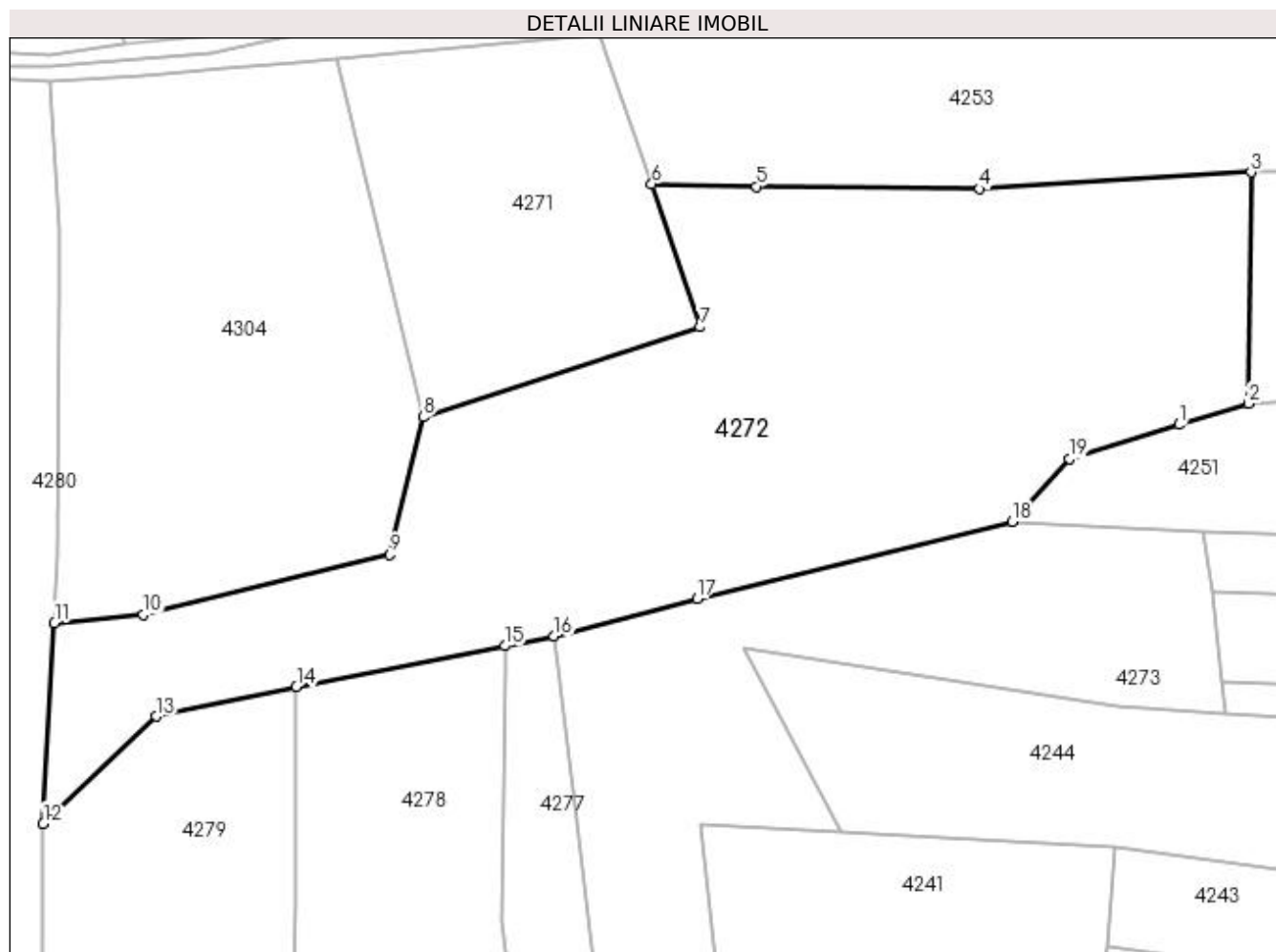
Inscrieri privind dezmembramintele dreptului de proprietate, drepturi reale de garanție și sarcini	Referințe
NU SUNT	

Anexa Nr. 1 La Partea I

Teren

Nr cadastral	Suprafața (mp)*	Observații / Referințe
	13.604	

* Suprafața este determinată în planul de proiecție Stereo 70.



Date referitoare la teren

Crt	Categorie folosință	Intra vilan	Suprafața (mp)	Tarla	Parcelă	Nr. topo	Observații / Referințe
1	livada	NU	13.604	28	455	-	

Lungime Segmente

1) Valorile lungimilor segmentelor sunt obținute din proiecție în plan.

Punct început	X / Y	Punct sfârșit	X / Y	Lungime segment (** (m)
1	509.716,402 418.030,96	2	509.731,178 418.035,472	15.45
2	509.731,178 418.035,472	3	509.731,723 418.084,514	49.045
3	509.731,723 418.084,514	4	509.674,095 418.080,985	57.736
4	509.674,095 418.080,985	5	509.626,814 418.081,466	47.283
5	509.626,814 418.081,466	6	509.604,534 418.082,012	22.287

Punct început	X / Y	Punct sfârșit	X / Y	Lungime segment (** (m)
6	509.604,534 418.082,012	7	509.614,809 418.051,658	32.046
7	509.614,809 418.051,658	8	509.556,099 418.032,568	61.736
8	509.556,099 418.032,568	9	509.548,975 418.003,442	29.985
9	509.548,975 418.003,442	10	509.496,697 417.990,7	53.808
10	509.496,697 417.990,7	11	509.477,818 417.988,941	18.961
11	509.477,818 417.988,941	12	509.475,4 417.946,33	42.68
12	509.475,4 417.946,33	13	509.499,351 417.969,097	33.045
13	509.499,351 417.969,097	14	509.529,144 417.975,384	30.449
14	509.529,144 417.975,384	15	509.573,416 417.984,026	45.108
15	509.573,416 417.984,026	16	509.583,83 417.986,053	10.609
16	509.583,83 417.986,053	17	509.614,133 417.994,054	31.341
17	509.614,133 417.994,054	18	509.681,055 418.010,362	68.88
18	509.681,055 418.010,362	19	509.693,226 418.023,734	18.082
19	509.693,226 418.023,734	1	509.716,402 418.030,96	24.276

** Lungimile segmentelor sunt determinate în planul de proiecție Stereo 70 și sunt rotunjite la 1 milimetru.

*** Distanța dintre puncte este formată din segmente cumulate ce sunt mai mici decât valoarea 1 milimetru.

**DATE DESPRE IMOBILUL NR. 4273**

Oficiul de Cadastru și Publicitate Imobiliară ARGES
Biroul de Cadastru și Publicitate Imobiliară Campulung

A. Partea I. Descrierea imobilului

TEREN Extravilan

Adresa: Jud. Arges

Nr. Crt	Nr cadastral Nr. topografic	Suprafața* (mp)	Observații / Referințe
A1		6.000	Sector cadastral:46 Teren neimprejmuit;

B. Partea II. Proprietari și acte

Inscrieri privitoare la dreptul de proprietate și alte drepturi reale	Referințe
/	
Act Administrativ nr. 116232, din 17/06/2002 emis de CJPSDPAT ARGES;	
B1	A1
Intabulare, drept de PROPRIETATE, dobandit prin Reconstituire, cota actuala 1/1, cota initiala 1/1 1) MILEA VASILE, lipsă CNP	

C. Partea III. SARCINI .

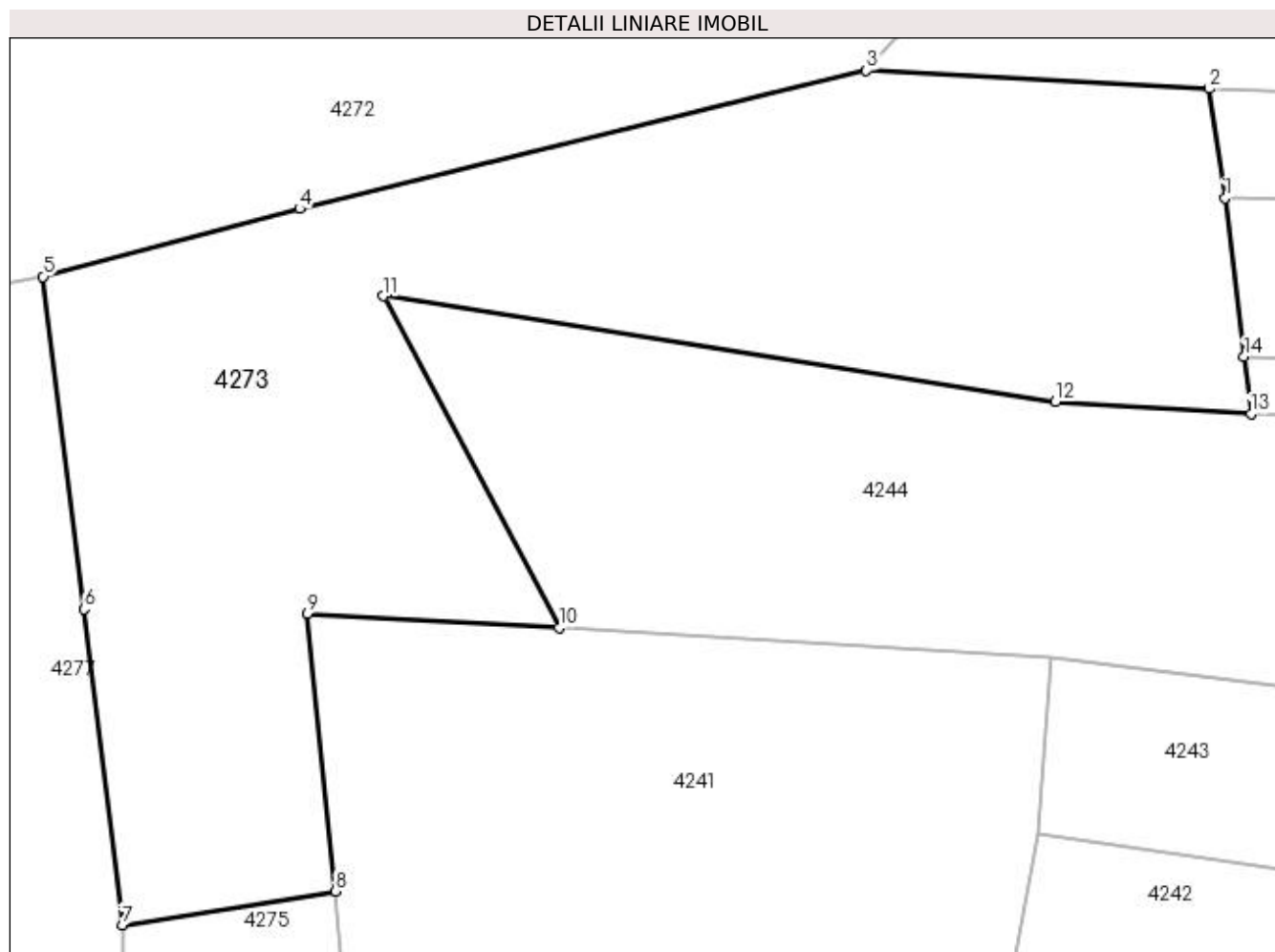
Inscrieri privind dezmembramintele dreptului de proprietate, drepturi reale de garanție și sarcini	Referințe
NU SUNT	

Anexa Nr. 1 La Partea I

Teren

Nr cadastral	Suprafața (mp)*	Observații / Referințe
	6.000	

* Suprafața este determinată în planul de proiecție Stereo 70.



Date referitoare la teren

Crt	Categorie folosință	Intra vilan	Suprafața (mp)	Tarla	Parcelă	Nr. topo	Observații / Referințe
1	faneata	NU	2.850	28	468	-	
2	livada	NU	3.150	28	468	-	

Lungime Segmente

1) Valorile lungimilor segmentelor sunt obținute din proiecție în plan.

Punct început	X / Y	Punct sfârșit	X / Y	Lungime segment (** (m)
1	509.723,405 417.995,34	2	509.721,542 418.008,219	13.013
2	509.721,542 418.008,219	3	509.681,055 418.010,362	40.544
3	509.681,055 418.010,362	4	509.614,133 417.994,054	68.88
4	509.614,133 417.994,054	5	509.583,83 417.986,053	31.341

Punct început	X / Y	Punct sfârșit	X / Y	Lungime segment (** (m)
5	509.583,83 417.986,053	6	509.588,666 417.946,793	39.557
6	509.588,666 417.946,793	7	509.593,17 417.909,484	37.58
7	509.593,17 417.909,484	8	509.618,383 417.913,516	25.533
8	509.618,383 417.913,516	9	509.615,059 417.946,299	32.951
9	509.615,059 417.946,299	10	509.644,769 417.944,577	29.76
10	509.644,769 417.944,577	11	509.624,035 417.983,742	44.315
11	509.624,035 417.983,742	12	509.703,365 417.971,26	80.306
12	509.703,365 417.971,26	13	509.726,478 417.969,847	23.156
13	509.726,478 417.969,847	14	509.725,667 417.976,573	6.775
14	509.725,667 417.976,573	1	509.723,405 417.995,34	18.903

** Lungimile segmentelor sunt determinate în planul de proiecție Stereo 70 și sunt rotunjite la 1 milimetru.

*** Distanța dintre puncte este formată din segmente cumulate ce sunt mai mici decât valoarea 1 milimetru.

**DATE DESPRE IMOBILUL NR. 4274**

Oficiul de Cadastru și Publicitate Imobiliară ARGES
Biroul de Cadastru și Publicitate Imobiliară Campulung

A. Partea I. Descrierea imobilului

TEREN Extravilan

Adresa: Jud. Arges

Nr. Crt	Nr cadastral Nr. topografic	Suprafața* (mp)	Observații / Referințe
A1		9.000	Sector cadastral:46 Teren neimprejmuit;

B. Partea II. Proprietari și acte

Inscrieri privitoare la dreptul de proprietate și alte drepturi reale	Referințe
/	
Act Administrativ nr. 82033, din 12/12/1995 emis de CJPSDPAT ARGES;	
B1	A1
Intabulare, drept de PROPRIETATE, dobandit prin Reconstituire, cota actuala 1/1, cota initiala 1/1 1) MARGUȚ MARIA, lipsă CNP	

C. Partea III. SARCINI .

Inscrieri privind dezmembramintele dreptului de proprietate, drepturi reale de garanție și sarcini	Referințe
NU SUNT	

Anexa Nr. 1 La Partea I

Teren

Nr cadastral	Suprafața (mp)*	Observații / Referințe
	9.000	

* Suprafața este determinată în planul de proiecție Stereo 70.



Date referitoare la teren

Crt	Categorie folosință	Intra vilan	Suprafața (mp)	Tarla	Parcelă	Nr. topo	Observații / Referințe
1	faneata	NU	9.000	32	542	-	În act se regăsește T31

Lungime Segmente

1) Valorile lungimilor segmentelor sunt obținute din proiecție în plan.

Punct început	X / Y	Punct sfârșit	X / Y	Lungime segment (** (m)
1	509.678,75 417.754,451	2	509.651,282 417.757,974	27.693
2	509.651,282 417.757,974	3	509.642,316 417.759,115	9.038
3	509.642,316 417.759,115	4	509.596,002 417.517,991	245.532
4	509.596,002 417.517,991	5	509.632,449 417.513,395	36.736
5	509.632,449 417.513,395	1	509.678,75 417.754,451	245.462

**** Lungimile segmentelor sunt determinate în planul de proiecţie Stereo 70 şi sunt rotunjite la 1 milimetru.**

***** Distanţa dintre puncte este formată din segmente cumulate ce sunt mai mici decât valoarea 1 milimetru.**

**DATE DESPRE IMOBILUL NR. 4275**

Oficiul de Cadastru și Publicitate Imobiliară ARGES
Biroul de Cadastru și Publicitate Imobiliară Campulung

A. Partea I. Descrierea imobilului

TEREN Extravilan

Adresa: Jud. Arges

Nr. Crt	Nr cadastral Nr. topografic	Suprafața* (mp)	Observații / Referințe
A1		1.200	Sector cadastral:46 Teren neimprejmuit;

B. Partea II. Proprietari și acte

Inscrieri privitoare la dreptul de proprietate și alte drepturi reale	Referințe
/	
Act Normativ nr. 7, din 13/03/1996 emis de PARLAMENT (art. 13 alin. 15);	
B1	A1
Inscrierea provizorie, drept de PROPRIETATE, dobandit prin Lege, cota actuala 1/1, cota initiala 1/1 1) COMUNA VALEA MARE PRAVAT, CIF:5010196	

C. Partea III. SARCINI .

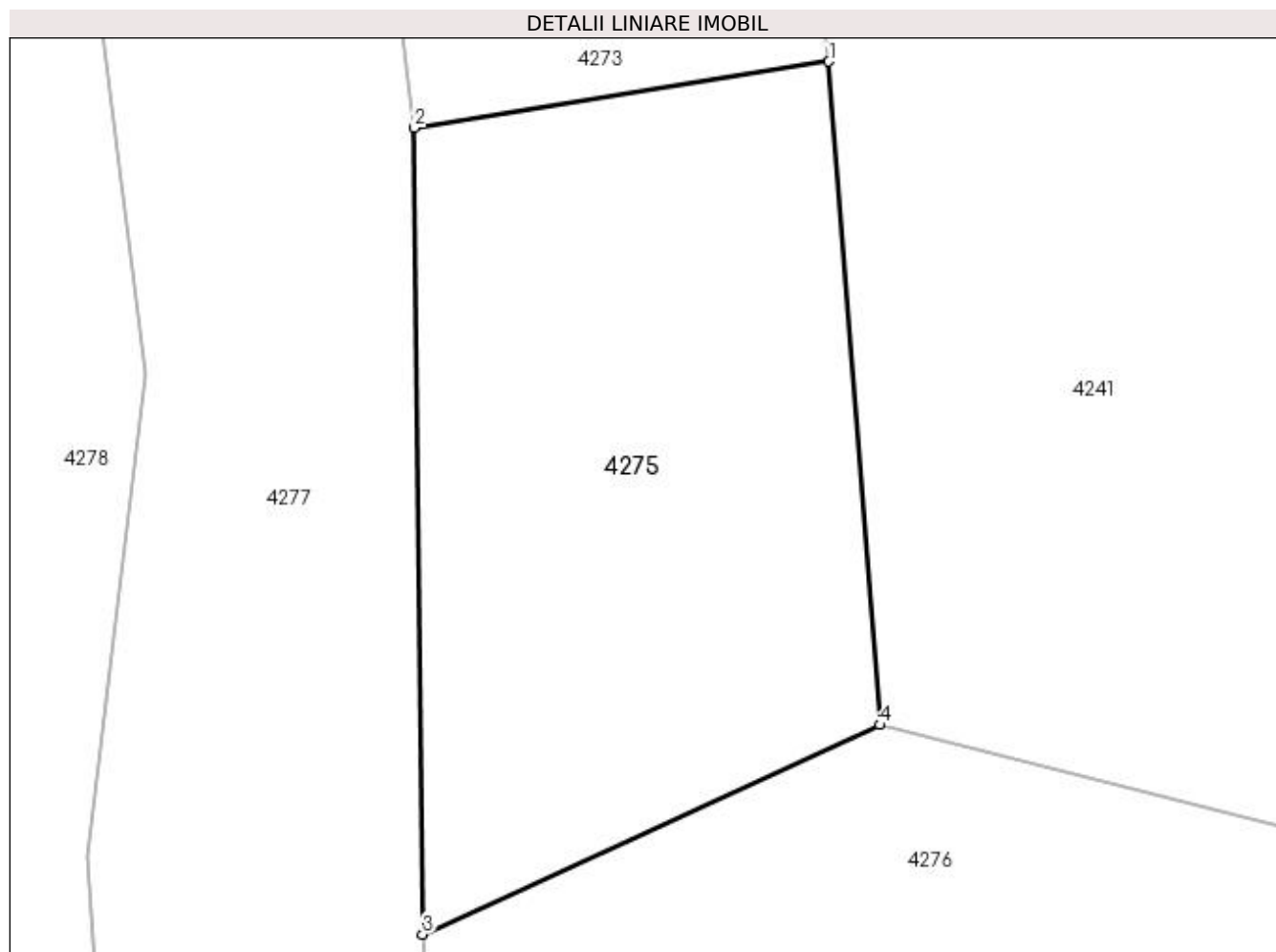
Inscrieri privind dezmembramintele dreptului de proprietate, drepturi reale de garanție și sarcini	Referințe
NU SUNT	

Anexa Nr. 1 La Partea I

Teren

Nr cadastral	Suprafața (mp)*	Observații / Referințe
	1.200	

* Suprafața este determinată în planul de proiecție Stereo 70.



Date referitoare la teren

Crt	Categorie folosință	Intra vilan	Suprafața (mp)	Tarla	Parcelă	Nr. topo	Observații / Referințe
1	faneata	NU	1.200	28	468	-	

Lungime Segmente

1) Valorile lungimilor segmentelor sunt obținute din proiecție în plan.

Punct început	X / Y	Punct sfârșit	X / Y	Lungime segment (** (m)
1	509.618,383 417.913,516	2	509.593,17 417.909,484	25.533
2	509.593,17 417.909,484	3	509.593,661 417.860,432	49.054
3	509.593,661 417.860,432	4	509.621,467 417.873,171	30.585
4	509.621,467 417.873,171	1	509.618,383 417.913,516	40.463

**** Lungimile segmentelor sunt determinate în planul de proiecție Stereo 70 și sunt rotunjite la 1 milimetru.**

***** Distanța dintre puncte este formată din segmente cumulate ce sunt mai mici decât valoarea 1 milimetru.**

**DATE DESPRE IMOBILUL NR. 4276**

Oficiul de Cadastru și Publicitate Imobiliară ARGES
Biroul de Cadastru și Publicitate Imobiliară Campulung

A. Partea I. Descrierea imobilului

TEREN Extravilan

Adresa: Jud. Arges

Nr. Crt	Nr cadastral Nr. topografic	Suprafața* (mp)	Observații / Referințe
A1		4.751	Sector cadastral:46 Teren neimprejmuit;

B. Partea II. Proprietari și acte

Inscrieri privitoare la dreptul de proprietate și alte drepturi reale		Referințe
/		
Act Normativ nr. 7, din 13/03/1996 emis de PARLAMENT (art. 13 alin. 15);		
B1	Inscrierea provizorie, drept de PROPRIETATE, dobandit prin Lege, cota actuala 1/1, cota initiala 1/1 1) COMUNA VALEA MARE PRAVAT, CIF:5010196	A1

C. Partea III. SARCINI .

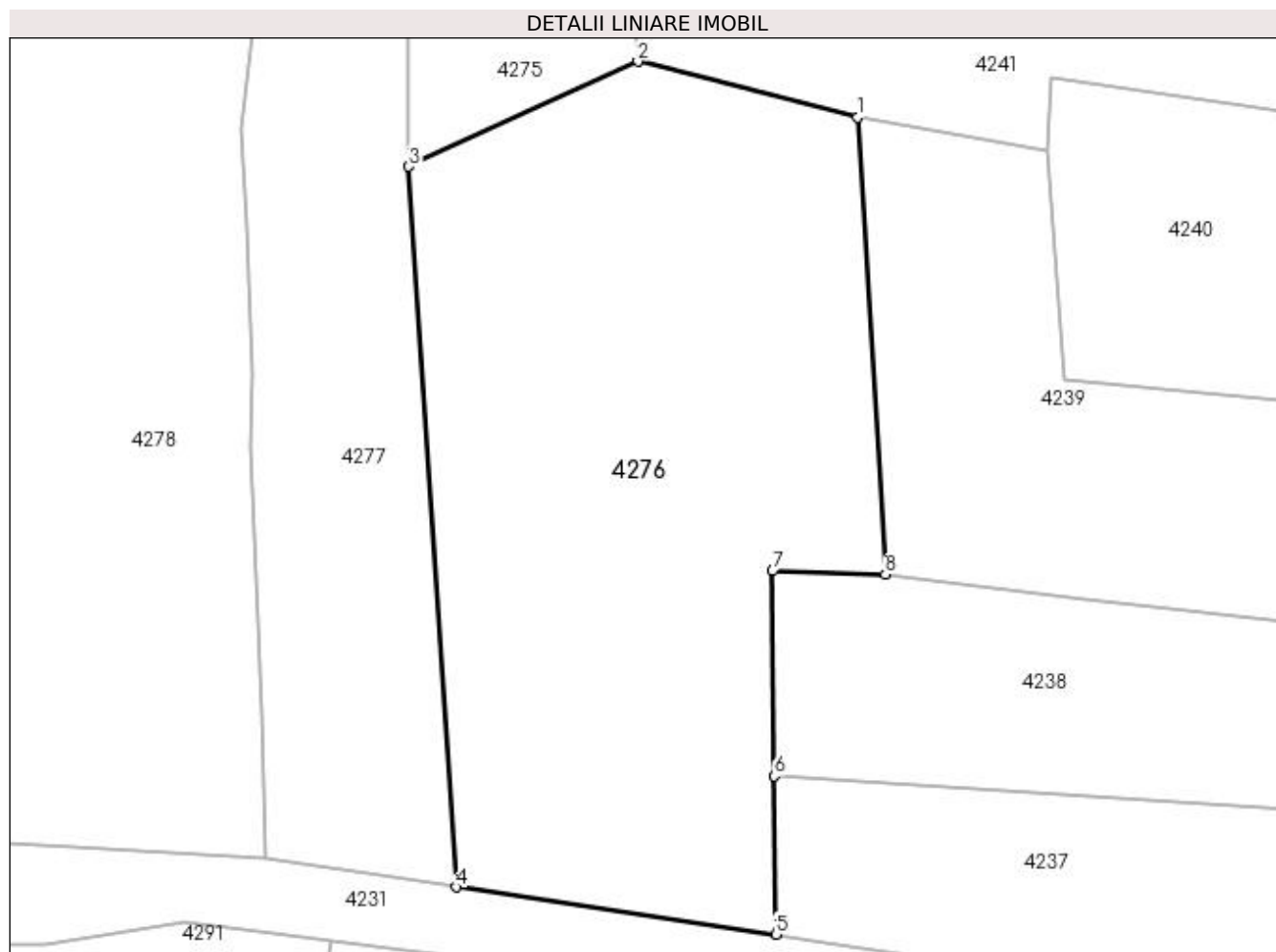
Inscrieri privind dezmembramintele dreptului de proprietate, drepturi reale de garanție și sarcini	Referințe
NU SUNT	

Anexa Nr. 1 La Partea I

Teren

Nr cadastral	Suprafața (mp)*	Observații / Referințe
	4.751	

* Suprafața este determinată în planul de proiecție Stereo 70.



Date referitoare la teren

Crt	Categorie folosință	Intra vilan	Suprafața (mp)	Tarla	Parcelă	Nr. topo	Observații / Referințe
1	livada	NU	4.751	28	468	-	

Lungime Segmente

1) Valorile lungimilor segmentelor sunt obținute din proiecție în plan.

Punct început	X / Y	Punct sfârșit	X / Y	Lungime segment (** (m)
1	509.648,091 417.866,386	2	509.621,467 417.873,171	27.475
2	509.621,467 417.873,171	3	509.593,661 417.860,432	30.585
3	509.593,661 417.860,432	4	509.599,433 417.773,008	87.614
4	509.599,433 417.773,008	5	509.638,204 417.767,274	39.193
5	509.638,204 417.767,274	6	509.638,037 417.786,476	19.203

Punct început	X / Y	Punct sfârșit	X / Y	Lungime segment (** (m)
6	509.638,037 417.786,476	7	509.637,822 417.811,371	24.896
7	509.637,822 417.811,371	8	509.651,494 417.810,94	13.679
8	509.651,494 417.810,94	1	509.648,091 417.866,386	55.55

** Lungimile segmentelor sunt determinate în planul de proiecție Stereo 70 și sunt rotunjite la 1 milimetru.

*** Distanța dintre puncte este formată din segmente cumulate ce sunt mai mici decât valoarea 1 milimetru.

**DATE DESPRE IMOBILUL NR. 4277**

Oficiul de Cadastru și Publicitate Imobiliară ARGES
Biroul de Cadastru și Publicitate Imobiliară Campulung

A. Partea I. Descrierea imobilului

TEREN Extravilan

Adresa: Jud. Arges

Nr. Crt	Nr cadastral Nr. topografic	Suprafața* (mp)	Observații / Referințe
A1		3.896	Sector cadastral:46 Teren neimprejmuit;

B. Partea II. Proprietari și acte

Inscrieri privitoare la dreptul de proprietate și alte drepturi reale	Referințe
/	
Act Normativ nr. 7, din 13/03/1996 emis de PARLAMENT (art. 13 alin. 15);	
B1	A1
Inscrierea provizorie, drept de PROPRIETATE, dobandit prin Lege, cota actuala 1/1, cota initiala 1/1 1) COMUNA VALEA MARE PRAVAT, CIF:5010196	

C. Partea III. SARCINI .

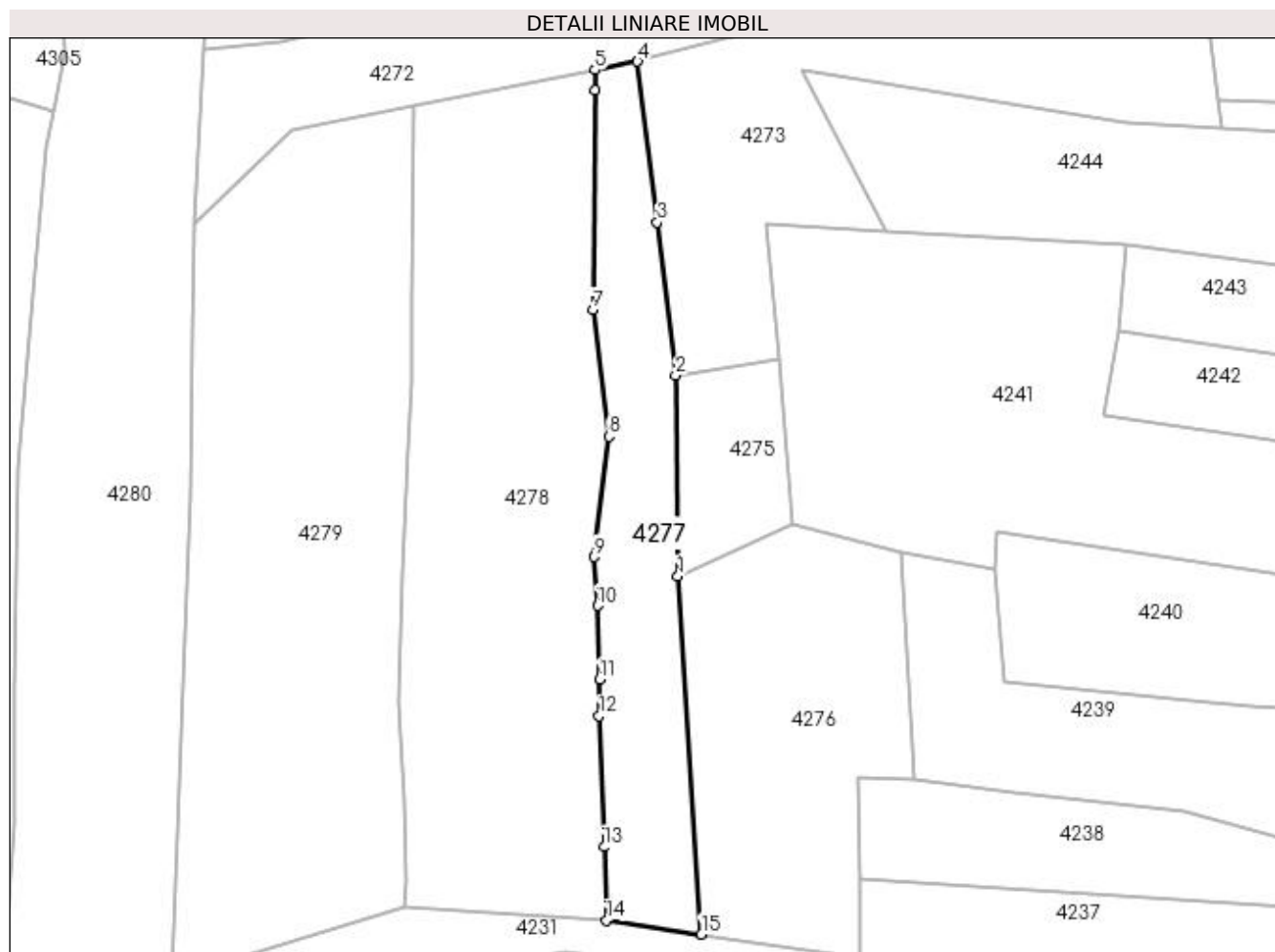
Inscrieri privind dezmembramintele dreptului de proprietate, drepturi reale de garanție și sarcini	Referințe
NU SUNT	

Anexa Nr. 1 La Partea I

Teren

Nr cadastral	Suprafața (mp)*	Observații / Referințe
	3.896	

* Suprafața este determinată în planul de proiecție Stereo 70.



Date referitoare la teren

Crt	Categorie folosință	Intra vilan	Suprafața (mp)	Tarla	Parcelă	Nr. topo	Observații / Referințe
1	faneata	NU	3.896	28	468	-	

Lungime Segmente

1) Valorile lungimilor segmentelor sunt obținute din proiecție în plan.

Punct început	X / Y	Punct sfârșit	X / Y	Lungime segment (** (m)
1	509.593,661 417.860,432	2	509.593,17 417.909,484	49.054
2	509.593,17 417.909,484	3	509.588,666 417.946,793	37.58
3	509.588,666 417.946,793	4	509.583,83 417.986,053	39.557
4	509.583,83 417.986,053	5	509.573,416 417.984,026	10.609
5	509.573,416 417.984,026	6	509.573,372 417.979,026	5.0

Punct început	X / Y	Punct sfârșit	X / Y	Lungime segment (** (m)
6	509.573,372 417.979,026	7	509.572,901 417.925,467	53.561
7	509.572,901 417.925,467	8	509.576,851 417.894,529	31.189
8	509.576,851 417.894,529	9	509.573,211 417.865,134	29.62
9	509.573,211 417.865,134	10	509.574,034 417.853,244	11.918
10	509.574,034 417.853,244	11	509.574,571 417.835,247	18.005
11	509.574,571 417.835,247	12	509.574,441 417.826,353	8.895
12	509.574,441 417.826,353	13	509.575,712 417.794,358	32.02
13	509.575,712 417.794,358	14	509.576,206 417.776,444	17.921
14	509.576,206 417.776,444	15	509.599,433 417.773,008	23.48
15	509.599,433 417.773,008	1	509.593,661 417.860,432	87.614

** Lungimile segmentelor sunt determinate în planul de proiecție Stereo 70 și sunt rotunjite la 1 milimetru.

*** Distanța dintre puncte este formată din segmente cumulate ce sunt mai mici decât valoarea 1 milimetru.

**DATE DESPRE IMOBILUL NR. 4278**

Oficiul de Cadastru și Publicitate Imobiliară ARGES
Biroul de Cadastru și Publicitate Imobiliară Campulung

A. Partea I. Descrierea imobilului

TEREN Extravilan

Adresa: Jud. Arges, Punct "Claci"

Nr. Crt	Nr cadastral Nr. topografic	Suprafața* (mp)	Observații / Referințe
A1	80773	9.456	Sector cadastral:46 Teren neimprijmit;

B. Partea II. Proprietari și acte

Inscrieri privitoare la dreptul de proprietate și alte drepturi reale		Referințe
9043 / 06/07/2012		
Act Administrativ nr. 73512, din 02/06/1995 emis de Comisia Judeteana Arges (act notarial nr. 2210/15-08-1996 emis de BNP Ionescu Cornelia; act administrativ nr. 2692/21-06-2012 emis de Primaria Comunei Valea Mare Pravat; act administrativ nr. 2694/21-06-2012 emis de Primaria Comunei Valea Mare Pravat; act administrativ nr. 3741/03.08.2012 emis de Primaria comunei Leresti);		
B1	Intabulare, drept de PROPRIETATE, dobandit prin Conventie, cota actuala 1/1, cota initiala 1/1 1) SATARBASA GHEORGHE 2) SATARBASA GEORGETA, sotii	A1

C. Partea III. SARCINI

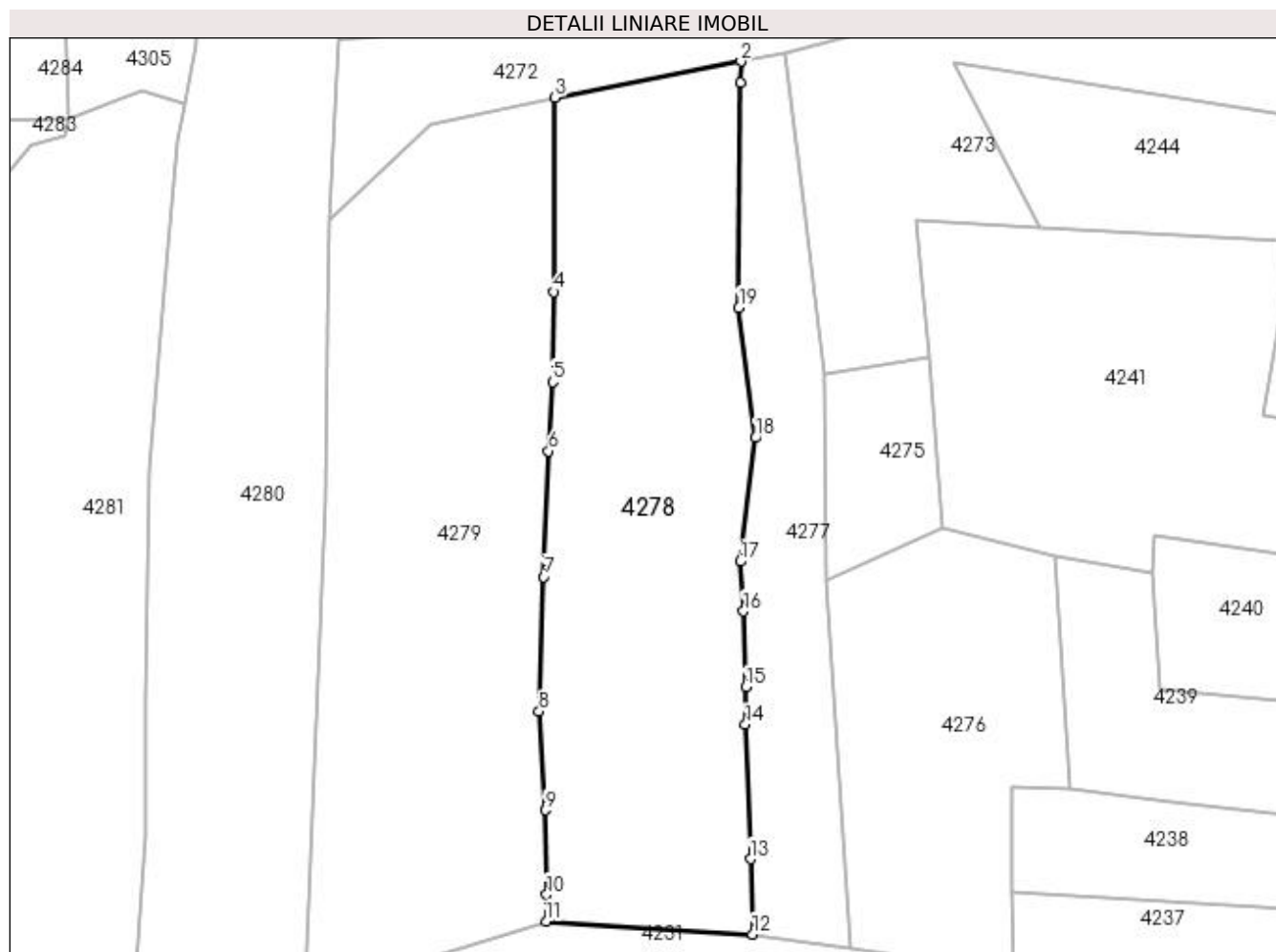
Inscrieri privind dezmembramintele dreptului de proprietate, drepturi reale de garanție și sarcini		Referințe
9043 / 06/07/2012		
Act Administrativ nr. 73512, din 02/06/1995 emis de Comisia Judeteana Arges (act notarial nr. 2210/15-08-1996 emis de BNP Ionescu Cornelia; act administrativ nr. 2692/21-06-2012 emis de Primaria Comunei Valea Mare Pravat; act administrativ nr. 2694/21-06-2012 emis de Primaria Comunei Valea Mare Pravat; act administrativ nr. 3741/03.08.2012 emis de Primaria comunei Leresti);		
C1	se preia interdictia de grevare si instrainare inregistrata in registrul de transcriptiuni si inscriptiuni al Grefei Judecatorei Campulung sub nr. 3481/15.08.1996 1) SATIRBASA PROFIRA, lipsă CNP	A1

Anexa Nr. 1 La Partea I

Teren

Nr cadastral	Suprafața (mp)*	Observații / Referințe
80773	9.456	

* Suprafața este determinată în planul de proiecție Stereo 70.



Date referitoare la teren

Crt	Categorie folosință	Intra vilan	Suprafața (mp)	Tarla	Parcelă	Nr. topo	Observații / Referințe
1	faneata	NU	9.456	28	468	-	

Lungime Segmente

1) Valorile lungimilor segmentelor sunt obținute din proiecție în plan.

Punct început	X / Y	Punct sfârșit	X / Y	Lungime segment (** (m)
1	509.573,372 417.979,026	2	509.573,416 417.984,026	5.0
2	509.573,416 417.984,026	3	509.529,144 417.975,384	45.108
3	509.529,144 417.975,384	4	509.528,836 417.929,222	46.163
4	509.528,836 417.929,222	5	509.528,693 417.907,798	21.424
5	509.528,693 417.907,798	6	509.527,662 417.891,382	16.448

Punct început	X / Y	Punct sfârșit	X / Y	Lungime segment (** (m)
6	509.527,662 417.891,382	7	509.526,539 417.861,432	29.971
7	509.526,539 417.861,432	8	509.525,33 417.829,487	31.968
8	509.525,33 417.829,487	9	509.526,875 417.805,954	23.584
9	509.526,875 417.805,954	10	509.527,202 417.785,884	20.073
10	509.527,202 417.785,884	11	509.527,007 417.779,506	6.381
11	509.527,007 417.779,506	12	509.576,206 417.776,444	49.294
12	509.576,206 417.776,444	13	509.575,712 417.794,358	17.921
13	509.575,712 417.794,358	14	509.574,441 417.826,353	32.02
14	509.574,441 417.826,353	15	509.574,571 417.835,247	8.895
15	509.574,571 417.835,247	16	509.574,034 417.853,244	18.005
16	509.574,034 417.853,244	17	509.573,211 417.865,134	11.918
17	509.573,211 417.865,134	18	509.576,851 417.894,529	29.62
18	509.576,851 417.894,529	19	509.572,901 417.925,467	31.189
19	509.572,901 417.925,467	1	509.573,372 417.979,026	53.561

** Lungimile segmentelor sunt determinate în planul de proiecție Stereo 70 și sunt rotunjite la 1 milimetru.

*** Distanța dintre puncte este formată din segmente cumulate ce sunt mai mici decât valoarea 1 milimetru.

**DATE DESPRE IMOBILUL NR. 4279**

Oficiul de Cadastru și Publicitate Imobiliară ARGES
Biroul de Cadastru și Publicitate Imobiliară Campulung

A. Partea I. Descrierea imobilului

TEREN Extravilan

Adresa: Jud. Arges

Nr. Crt	Nr cadastral Nr. topografic	Suprafața* (mp)	Observații / Referințe
A1		10.496	Sector cadastral:46 Teren neimprejmuit;

B. Partea II. Proprietari și acte

Inscrieri privitoare la dreptul de proprietate și alte drepturi reale	Referințe
/	
Act Normativ nr. 7, din 13/03/1996 emis de PARLAMENT (art. 13 alin. 15);	
B1	A1
Inscrierea provizorie, drept de PROPRIETATE, dobandit prin Lege, cota actuala 1/1, cota initiala 1/1 1) COMUNA VALEA MARE PRAVAT, CIF:5010196	

C. Partea III. SARCINI .

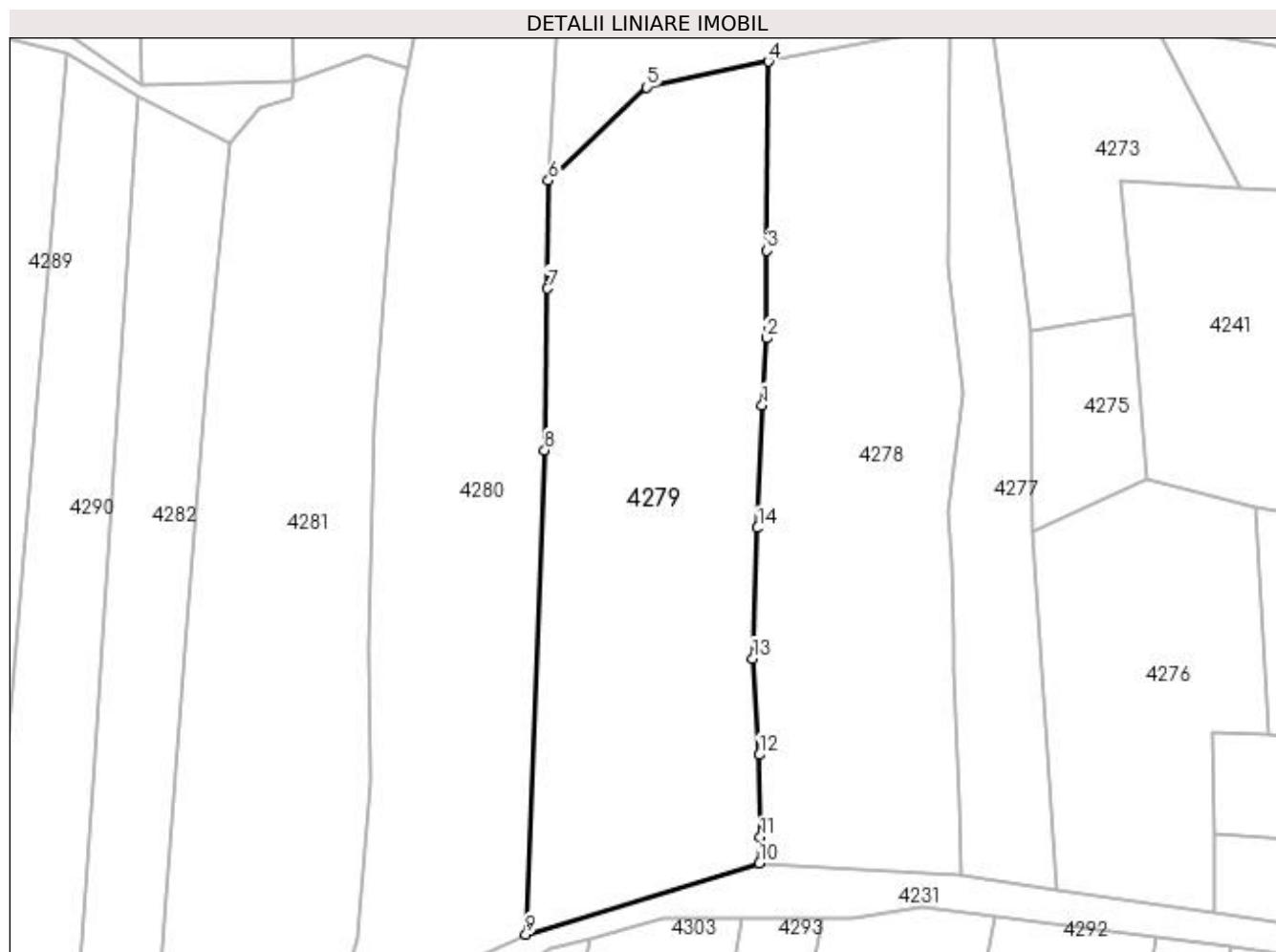
Inscrieri privind dezmembramintele dreptului de proprietate, drepturi reale de garanție și sarcini	Referințe
NU SUNT	

Anexa Nr. 1 La Partea I

Teren

Nr cadastral	Suprafața (mp)*	Observații / Referințe
	10.496	

* Suprafața este determinată în planul de proiecție Stereo 70.



Date referitoare la teren

Crt	Categorie folosință	Intra vilan	Suprafața (mp)	Tarla	Parcelă	Nr. topo	Observații / Referințe
1	faneata	NU	10.496	28	468	-	

Lungime Segmente

1) Valorile lungimilor segmentelor sunt obținute din proiecție în plan.

Punct început	X / Y	Punct sfârșit	X / Y	Lungime segment (** (m)
1	509.527,662 417.891,382	2	509.528,693 417.907,798	16.448
2	509.528,693 417.907,798	3	509.528,836 417.929,222	21.424
3	509.528,836 417.929,222	4	509.529,144 417.975,384	46.163
4	509.529,144 417.975,384	5	509.499,351 417.969,097	30.449
5	509.499,351 417.969,097	6	509.475,4 417.946,33	33.045

Punct început	X / Y	Punct sfârșit	X / Y	Lungime segment (** (m)
6	509.475,4 417.946,33	7	509.475,173 417.919,88	26.451
7	509.475,173 417.919,88	8	509.474,48 417.880,42	39.466
8	509.474,48 417.880,42	9	509.469,88 417.762,13	118.379
9	509.469,88 417.762,13	10	509.527,007 417.779,506	59.711
10	509.527,007 417.779,506	11	509.527,202 417.785,884	6.381
11	509.527,202 417.785,884	12	509.526,875 417.805,954	20.073
12	509.526,875 417.805,954	13	509.525,33 417.829,487	23.584
13	509.525,33 417.829,487	14	509.526,539 417.861,432	31.968
14	509.526,539 417.861,432	1	509.527,662 417.891,382	29.971

** Lungimile segmentelor sunt determinate în planul de proiecție Stereo 70 și sunt rotunjite la 1 milimetru.

*** Distanța dintre puncte este formată din segmente cumulate ce sunt mai mici decât valoarea 1 milimetru.

**DATE DESPRE IMOBILUL NR. 4280**

Oficiul de Cadastru și Publicitate Imobiliară ARGES
Biroul de Cadastru și Publicitate Imobiliară Campulung

A. Partea I. Descrierea imobilului

TEREN Extravilan

Nr. CF vechi:62
Nr. cadastral vechi:102

Adresa: Jud. Arges, pct Valea Ciuresului

Nr. Crt	Nr cadastral Nr. topografic	Suprafața* (mp)	Observații / Referințe
A1	82145	14.112	Sector cadastral:46 Teren neimprejmuit;

B. Partea II. Proprietari și acte

Inscrieri privitoare la dreptul de proprietate și alte drepturi reale		Referințe
527 / 15/02/2001		
Act Notarial nr. 144, din 09/02/2001 emis de notar public Petrescu Margareta;		
B1	Intabulare, drept de PROPRIETATE, dobandit prin Conventie, cota actuala 1/1, cota initiala 1/1 1) CRETU IONUT REMUS, lipsă CNP	A1

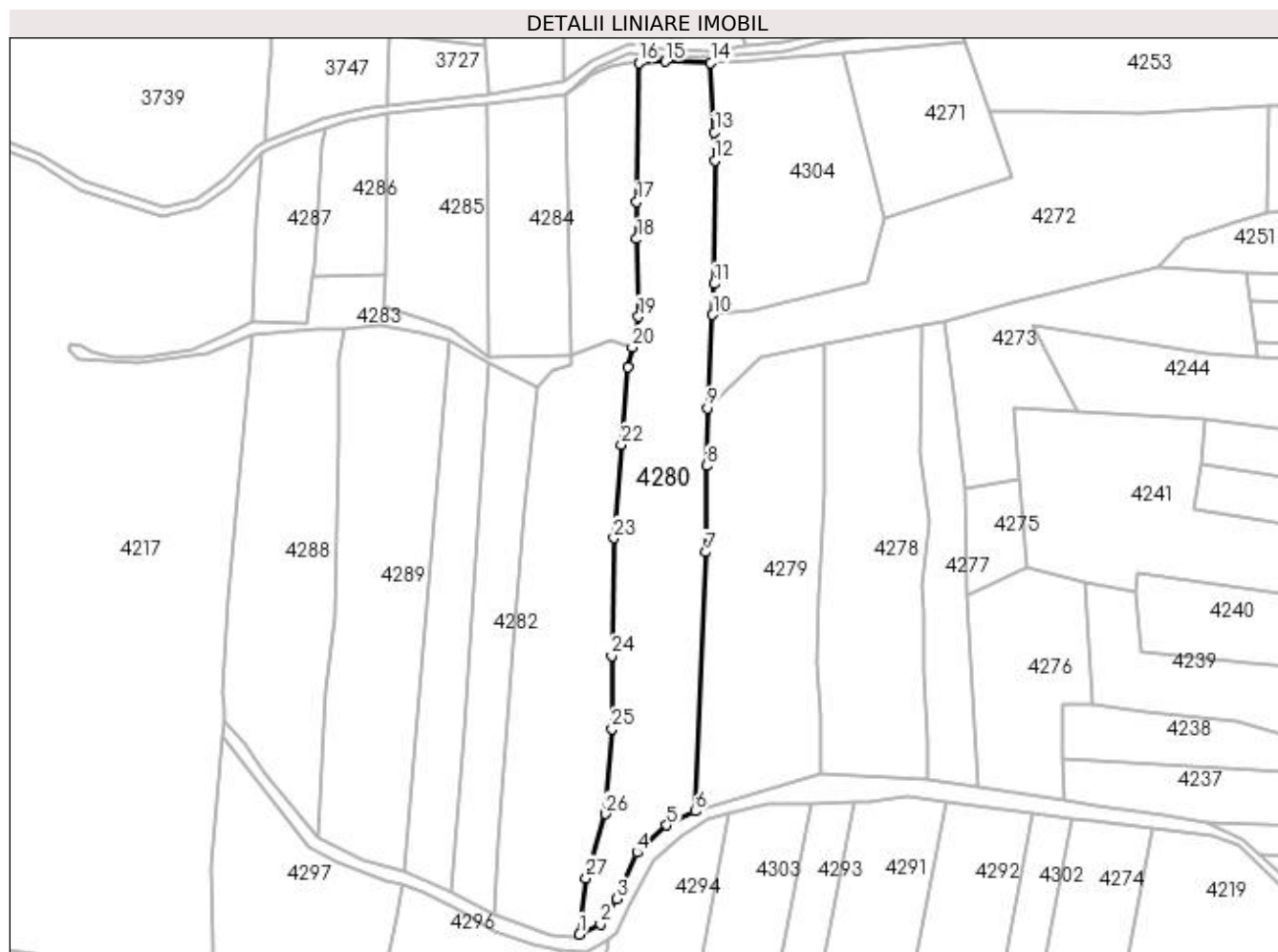
C. Partea III. SARCINI .

Inscrieri privind dezmembramintele dreptului de proprietate, drepturi reale de garanție și sarcini	Referințe
NU SUNT	

Teren

Nr cadastral	Suprafața (mp)*	Observații / Referințe
82145	14.112	

* Suprafața este determinată în planul de proiecție Stereo 70.



Date referitoare la teren

Crt	Categorie folosință	Intra vilan	Suprafața (mp)	Tarla	Parcelă	Nr. topo	Observații / Referințe
1	faneata	NU	14.112	28	455,468	-	

Lungime Segmente

1) Valorile lungimilor segmentelor sunt obținute din proiecție în plan.

Punct început	X / Y	Punct sfârșit	X / Y	Lungime segment (** (m)
1	509.417,047 417.705,918	2	509.426,485 417.710,416	10.455
3	509.434,175 417.722,031	4	509.443,2 417.743,3	23.105
5	509.456,78 417.755,75	6	509.469,88 417.762,13	14.571
7	509.474,48 417.880,42	8	509.475,173 417.919,88	39.466
9	509.475,4 417.946,33	10	509.477,818 417.988,941	42.68

Punct început	X / Y	Punct sfârșit	X / Y	Lungime segment (** (m)
2	509.426,485 417.710,416	3	509.434,175 417.722,031	13.93
4	509.443,2 417.743,3	5	509.456,78 417.755,75	18.423
6	509.469,88 417.762,13	7	509.474,48 417.880,42	118.379
8	509.475,173 417.919,88	9	509.475,4 417.946,33	26.451
10	509.477,818 417.988,941	11	509.478,62 418.003,07	14.152

Punct început	X / Y	Punct sfârșit	X / Y	Lungime segment (** (m)
11	509.478,62 418.003,07	12	509.478,741 418.059,31	56.24
13	509.478,68 418.072,24	14	509.476,995 418.103,96	31.765
15	509.456,207 418.104,571	16	509.444,076 418.103,955	12.147
17	509.443,11 418.040,57	18	509.443,1 418.023,54	17.03
19	509.443,95 417.988,02	20	509.441,126 417.973,947	14.354
21	509.439,32 417.964,95	22	509.436,08 417.929,59	35.508
23	509.432,7 417.886,91	24	509.431,63 417.833,139	53.782
25	509.431,79 417.799,7	26	509.428,891 417.760,967	38.841
27	509.419,917 417.731,624	1	509.417,047 417.705,918	25.866

Punct început	X / Y	Punct sfârșit	X / Y	Lungime segment (** (m)
12	509.478,741 418.059,31	13	509.478,68 418.072,24	12.93
14	509.476,995 418.103,96	15	509.456,207 418.104,571	20.797
16	509.444,076 418.103,955	17	509.443,11 418.040,57	63.392
18	509.443,1 418.023,54	19	509.443,95 417.988,02	35.53
20	509.441,126 417.973,947	21	509.439,32 417.964,95	9.176
22	509.436,08 417.929,59	23	509.432,7 417.886,91	42.814
24	509.431,63 417.833,139	25	509.431,79 417.799,7	33.439
26	509.428,891 417.760,967	27	509.419,917 417.731,624	30.685

** Lungimile segmentelor sunt determinate în planul de proiecție Stereo 70 și sunt rotunjite la 1 milimetru.

*** Distanța dintre puncte este formată din segmente cumulate ce sunt mai mici decât valoarea 1 milimetru.

**DATE DESPRE IMOBILUL NR. 4281**

Oficiul de Cadastru și Publicitate Imobiliară ARGES
Biroul de Cadastru și Publicitate Imobiliară Campulung

A. Partea I. Descrierea imobilului

TEREN Extravilan

Adresa: Jud. Arges

Nr. Crt	Nr cadastral Nr. topografic	Suprafața* (mp)	Observații / Referințe
A1		11.420	Sector cadastral:46 Teren neimprejmuit;

B. Partea II. Proprietari și acte

Inscrieri privitoare la dreptul de proprietate și alte drepturi reale		Referințe
/		
Act Normativ nr. 7, din 13/03/1996 emis de PARLAMENT (art. 13 alin. 15);		
B1	Inscrierea provizorie, drept de PROPRIETATE, dobandit prin Lege, cota actuala 1/1, cota initiala 1/1 1) COMUNA VALEA MARE PRAVAT, CIF:5010196	A1

C. Partea III. SARCINI .

Inscrieri privind dezmembramintele dreptului de proprietate, drepturi reale de garanție și sarcini	Referințe
NU SUNT	

Anexa Nr. 1 La Partea I

Teren

Nr cadastral	Suprafața (mp)*	Observații / Referințe
	11.420	

* Suprafața este determinată în planul de proiecție Stereo 70.



Date referitoare la teren

Crt	Categorie folosință	Intra vilan	Suprafața (mp)	Tarla	Parcelă	Nr. topo	Observații / Referințe
1	faneata	NU	11.420	28	455,468	-	

Lungime Segmente

1) Valorile lungimilor segmentelor sunt obținute din proiecție în plan.

Punct început	X / Y	Punct sfârșit	X / Y	Lungime segment (** (m)
1	509.439,32 417.964,95	2	509.441,126 417.973,947	9.176
2	509.441,126 417.973,947	3	509.430,893 417.976,906	10.652
3	509.430,893 417.976,906	4	509.413,331 417.970,501	18.694
4	509.413,331 417.970,501	5	509.412,771 417.966,407	4.132
5	509.412,771 417.966,407	6	509.404,689 417.963,914	8.458

Punct început	X / Y	Punct sfârșit	X / Y	Lungime segment (** (m)
6	509.404,689 417.963,914	7	509.397,5 417.955,63	10.968
7	509.397,5 417.955,63	8	509.392,034 417.900,215	55.684
8	509.392,034 417.900,215	9	509.386,985 417.837,383	63.035
9	509.386,985 417.837,383	10	509.379,99 417.747,412	90.243
10	509.379,99 417.747,412	11	509.378,037 417.714,724	32.746
11	509.378,037 417.714,724	12	509.403,825 417.705,363	27.434
12	509.403,825 417.705,363	13	509.413,88 417.704,366	10.104
13	509.413,88 417.704,366	14	509.417,047 417.705,918	3.527
14	509.417,047 417.705,918	15	509.419,917 417.731,624	25.866
15	509.419,917 417.731,624	16	509.428,891 417.760,967	30.685
16	509.428,891 417.760,967	17	509.431,79 417.799,7	38.841
17	509.431,79 417.799,7	18	509.431,63 417.833,139	33.439
18	509.431,63 417.833,139	19	509.432,7 417.886,91	53.782
19	509.432,7 417.886,91	20	509.436,08 417.929,59	42.814
20	509.436,08 417.929,59	1	509.439,32 417.964,95	35.508

** Lungimile segmentelor sunt determinate în planul de proiecție Stereo 70 și sunt rotunjite la 1 milimetru.

*** Distanța dintre puncte este formată din segmente cumulate ce sunt mai mici decât valoarea 1 milimetru.

**DATE DESPRE IMOBILUL NR. 4282**

Oficiul de Cadastru și Publicitate Imobiliară ARGES
Biroul de Cadastru și Publicitate Imobiliară Campulung

A. Partea I. Descrierea imobilului

TEREN Extravilan

Adresa: Jud. Arges, Punct Valea Ciresului

Nr. Crt	Nr cadastral Nr. topografic	Suprafața* (mp)	Observații / Referințe
A1	82349	5.000	Sector cadastral:46 Teren neimprejmuit;

B. Partea II. Proprietari și acte

Inscrieri privitoare la dreptul de proprietate și alte drepturi reale		Referințe
3939 / 02/03/2021		
Act Administrativ nr. 16248, din 08/08/1993 emis de Comisia judeteana Arges (titlul de proprietate ; act administrativ nr 688 din 16.02.2021, emis de Primaria Valea Mare Pravăț;act administrativ nr 10 din 27.02.2019, emis de Primaria Valea Mare Pravăț;act administrativ nr 7 din 25.01.2021, emis de Primaria Valea Mare Pravăț);		
B1	Intabulare, drept de PROPRIETATE, dobandit prin Lege, cota actuala 1/1, cota initiala 1/1 1) BRATU MARIA , decedata	A1

C. Partea III. SARCINI .

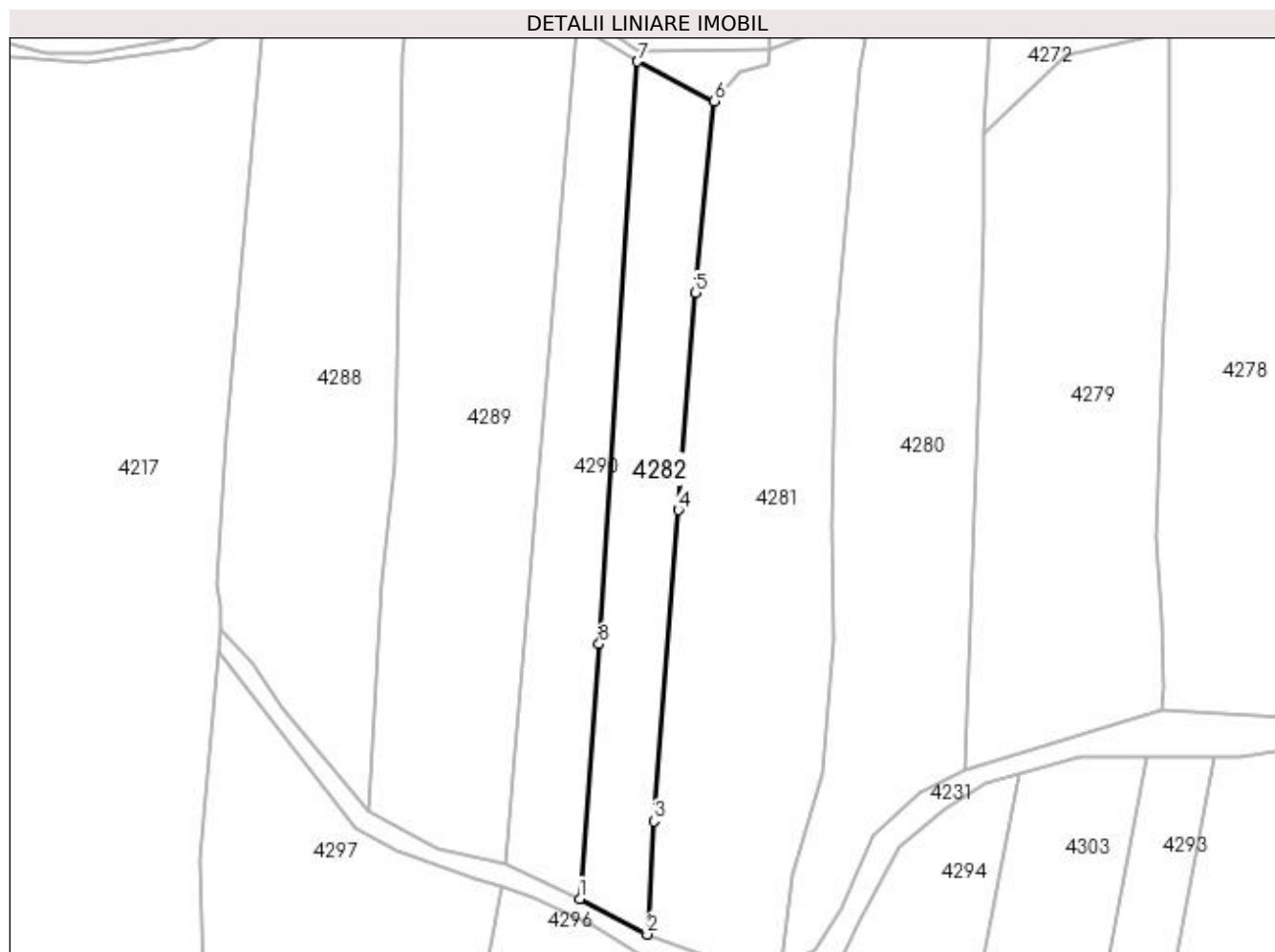
Inscrieri privind dezmembramintele dreptului de proprietate, drepturi reale de garanție și sarcini	Referințe
NU SUNT	

Anexa Nr. 1 La Partea I

Teren

Nr cadastral	Suprafața (mp)*	Observații / Referințe
82349	5.000	

* Suprafața este determinată în planul de proiecție Stereo 70.



Date referitoare la teren

Crt	Categorie folosință	Intra vilan	Suprafața (mp)	Tarla	Parcelă	Nr. topo	Observații / Referințe
1	faneata	NU	5.000	28	454	-	

Lungime Segmente

1) Valorile lungimilor segmentelor sunt obținute din proiecție în plan.

Punct început	X / Y	Punct sfârșit	X / Y	Lungime segment (** (m)
1	509.358,539 417.725,069	2	509.378,037 417.714,724	22.072
2	509.378,037 417.714,724	3	509.379,99 417.747,412	32.746
3	509.379,99 417.747,412	4	509.386,985 417.837,383	90.243
4	509.386,985 417.837,383	5	509.392,034 417.900,215	63.035
5	509.392,034 417.900,215	6	509.397,5 417.955,63	55.684

Punct început	X / Y	Punct sfârșit	X / Y	Lungime segment (** (m)
6	509.397,5 417.955,63	7	509.375,204 417.967,088	25.068
7	509.375,204 417.967,088	8	509.364,179 417.798,698	168.751
8	509.364,179 417.798,698	1	509.358,539 417.725,069	73.845

** Lungimile segmentelor sunt determinate în planul de proiecție Stereo 70 și sunt rotunjite la 1 milimetru.

*** Distanța dintre puncte este formată din segmente cumulate ce sunt mai mici decât valoarea 1 milimetru.

**DATE DESPRE IMOBILUL NR. 4283**

Oficiul de Cadastru și Publicitate Imobiliară ARGES
Biroul de Cadastru și Publicitate Imobiliară Campulung

A. Partea I. Descrierea imobilului

TEREN Extravilan

Adresa: Jud. Arges

Nr. Crt	Nr cadastral Nr. topografic	Suprafața* (mp)	Observații / Referințe
A1		1.813	Sector cadastral:46 Teren neimprejmuit;

B. Partea II. Proprietari și acte

Inscrieri privitoare la dreptul de proprietate și alte drepturi reale		Referințe
/		
Act Normativ nr. 7, din 13/03/1996 emis de PARLAMENT (art. 13 alin. 15);		
B1	Inscrierea provizorie, drept de PROPRIETATE, dobandit prin Lege, cota actuala 1/1, cota initiala 1/1 1) COMUNA VALEA MARE PRAVAT, CIF:5010196	A1

C. Partea III. SARCINI .

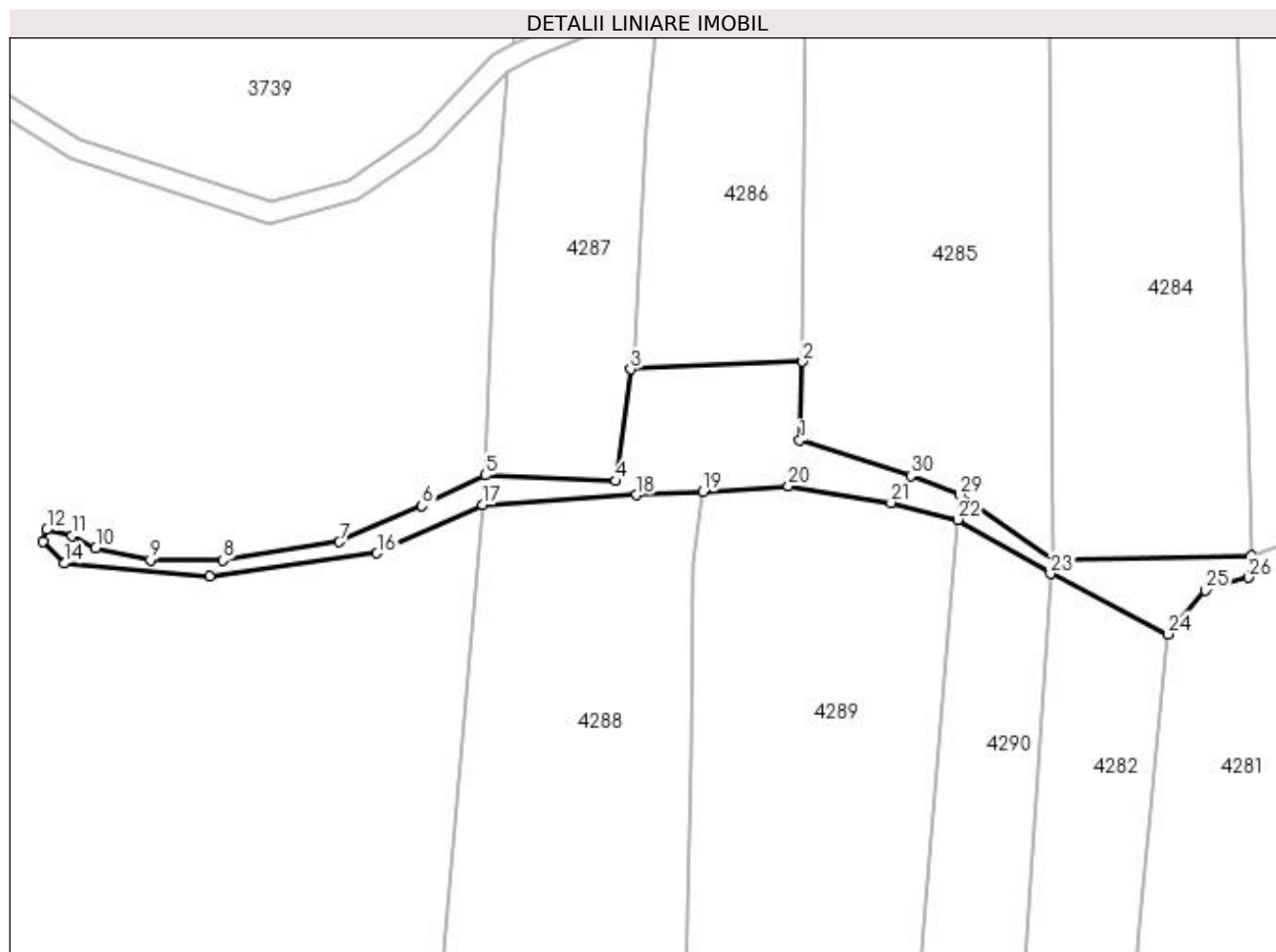
Inscrieri privind dezmembramintele dreptului de proprietate, drepturi reale de garanție și sarcini	Referințe
NU SUNT	

Anexa Nr. 1 La Partea I

Teren

Nr cadastral	Suprafața (mp)*	Observații / Referințe
	1.813	

* Suprafața este determinată în planul de proiecție Stereo 70.



Date referitoare la teren

Crt	Categorie folosință	Intra vilan	Suprafața (mp)	Tarla	Parcelă	Nr. topo	Observații / Referințe
1	ape curgătoare	NU	1.813	28	454	-	

Lungime Segmente

1) Valorile lungimilor segmentelor sunt obținute din proiecție în plan.

Punct început	X / Y	Punct sfârșit	X / Y	Lungime segment (** (m)
1	509.327,525 417.992,482	2	509.328,066 418.007,388	14.916
3	509.295,366 418.005,955	4	509.292,567 417.984,732	21.407
5	509.267,712 417.985,842	6	509.255,7 417.980,021	13.348
7	509.239,996 417.973,129	8	509.217,818 417.969,629	22.452
9	509.204,024 417.969,735	10	509.193,625 417.971,962	10.635

Punct început	X / Y	Punct sfârșit	X / Y	Lungime segment (** (m)
2	509.328,066 418.007,388	3	509.295,366 418.005,955	32.731
4	509.292,567 417.984,732	5	509.267,712 417.985,842	24.88
6	509.255,7 417.980,021	7	509.239,996 417.973,129	17.15
8	509.217,818 417.969,629	9	509.204,024 417.969,735	13.794
10	509.193,625 417.971,962	11	509.189,168 417.974,295	5.031

Punct început	X / Y	Punct sfârșit	X / Y	Lungime segment (** (m)	Punct început	X / Y	Punct sfârșit	X / Y	Lungime segment (** (m)
11	509.189,168 417.974,295	12	509.184,287 417.975,462	5.019	12	509.184,287 417.975,462	13	509.183,644 417.973,212	2.34
13	509.183,644 417.973,212	14	509.187,63 417.969,081	5.741	14	509.187,63 417.969,081	15	509.215,389 417.966,572	27.872
15	509.215,389 417.966,572	16	509.247,135 417.970,999	32.053	16	509.247,135 417.970,999	17	509.267,205 417.980,168	22.065
17	509.267,205 417.980,168	18	509.296,421 417.982,083	29.279	18	509.296,421 417.982,083	19	509.309,132 417.982,682	12.725
19	509.309,132 417.982,682	20	509.325,387 417.983,755	16.29	20	509.325,387 417.983,755	21	509.344,894 417.980,602	19.76
21	509.344,894 417.980,602	22	509.357,548 417.977,375	13.059	22	509.357,548 417.977,375	23	509.375,204 417.967,088	20.434
23	509.375,204 417.967,088	24	509.397,5 417.955,63	25.068	24	509.397,5 417.955,63	25	509.404,689 417.963,914	10.968
25	509.404,689 417.963,914	26	509.412,771 417.966,407	8.458	26	509.412,771 417.966,407	27	509.413,331 417.970,501	4.132
27	509.413,331 417.970,501	28	509.375,837 417.969,823	37.5	28	509.375,837 417.969,823	29	509.357,985 417.982,045	21.635
29	509.357,985 417.982,045	30	509.348,591 417.985,71	10.084	30	509.348,591 417.985,71	1	509.327,525 417.992,482	22.128

** Lungimile segmentelor sunt determinate în planul de proiecție Stereo 70 și sunt rotunjite la 1 milimetru.

*** Distanța dintre puncte este formată din segmente cumulate ce sunt mai mici decât valoarea 1 milimetru.

**DATE DESPRE IMOBILUL NR. 4284**

Oficiul de Cadastru și Publicitate Imobiliară ARGES
Biroul de Cadastru și Publicitate Imobiliară Campulung

A. Partea I. Descrierea imobilului

TEREN Extravilan

Nr. CF vechi:76
Nr. cadastral vechi:133

Adresa: Jud. Arges, PCT Valea Ciuresului

Nr. Crt	Nr cadastral Nr. topografic	Suprafața* (mp)	Observații / Referințe
A1	82157	4.271	Sector cadastral:46 Teren neimprejmuit;

B. Partea II. Proprietari și acte

Inscrieri privitoare la dreptul de proprietate și alte drepturi reale		Referințe
2138 / 05/07/2001		
Act Notarial nr. 812, din 02/07/2001 emis de notar public Tuluca Filofteia;		
B1	Intabulare, drept de PROPRIETATE, dobândit prin Conventie, cota actuala 1/1, cota initiala 1/1 1) TUTUIANU LUCIAN, casatorit cu, lipsă CNP 2) TUTUIANU LOREDANA, lipsă CNP	A1

C. Partea III. SARCINI .

Inscrieri privind dezmembramintele dreptului de proprietate, drepturi reale de garanție și sarcini	Referințe
NU SUNT	

Anexa Nr. 1 La Partea I

Teren

Nr cadastral	Suprafața (mp)*	Observații / Referințe
82157	4.271	

* Suprafața este determinată în planul de proiecție Stereo 70.



Date referitoare la teren

Crt	Categorie folosință	Intra vilan	Suprafața (mp)	Tarla	Parcelă	Nr. topo	Observații / Referințe
1	faneata	NU	4.271	28	455	-	

Lungime Segmente

1) Valorile lungimilor segmentelor sunt obținute din proiecție în plan.

Punct început	X / Y	Punct sfârșit	X / Y	Lungime segment (** (m)
1	509.410,331 418.089,375	2	509.374,992 418.085,259	35.578
2	509.374,992 418.085,259	3	509.375,837 417.969,823	115.439
3	509.375,837 417.969,823	4	509.413,331 417.970,501	37.5
4	509.413,331 417.970,501	1	509.410,331 418.089,375	118.912

**** Lungimile segmentelor sunt determinate în planul de proiecție Stereo 70 și sunt rotunjite la 1 milimetru.**

***** Distanța dintre puncte este formată din segmente cumulate ce sunt mai mici decât valoarea 1 milimetru.**

**DATE DESPRE IMOBILUL NR. 4285**

Oficiul de Cadastru și Publicitate Imobiliară ARGES
Biroul de Cadastru și Publicitate Imobiliară Campulung

A. Partea I. Descrierea imobilului

TEREN Extravilan

Adresa: Jud. Arges, Punct "Valea Ciuresului"

Nr. Crt	Nr cadastral Nr. topografic	Suprafața* (mp)	Observații / Referințe
A1	81247	4.711	Sector cadastral:46 Teren neimprejmit;

B. Partea II. Proprietari și acte

Inscrieri privitoare la dreptul de proprietate și alte drepturi reale		Referințe
1278 / 03/02/2016		
Hotarare Judecatoreasca nr. 384, din 15/02/2015 emis de Judecatoria Campulung (act administrativ (adeverinta) nr. 449/02-02-2016 emis de Primaria Valea Mare Pravat; act administrativ nr. (certificat de atestare fiscala) 448/02-02-2016 emis de Primaria Valea Mare Pravat; act notarial (certificat de mostenitor) nr. 224/2004/29-11-2004 emis de BNP Ionescu Cornelia; act administrativ (titlu de proprietate) nr. 91083/07-02-1997 emis de Comisia Judeteana Arges; incheiere de respingere nr. 15903/13-11-2015 emis de OCPI ARGES-BCPI Campulung;);		
B1	Intabulare, drept de PROPRIETATE, dobandit prin lesire Din Individiziune, cota actuala 1/1, cota initiala 1/1 1) EFTIMESCU MARIA 2) ARAMBASA VALERIA 3) JUBLEANU ANCA MARILENA 4) BEREVOESCU ILEANA CARMEN 5) JUBLEANU FLORIN	A1
18579 / 05/11/2018		
Act Administrativ nr. 3649/205/2018-adresa, din 29/10/2018 emis de JUDECATORIA CAMPULUNG;		
B2	la solicitarea Instantei, se noteaza litigiul existent pe rolul Judecatoriei Campulung in dosar nr. 3649/205/2018 privind pe reclamantele: Arambasa Valeria, Eftimescu Maria si paratii: Jubleanu Florin, Jubleanu Anca Marilena si Berevoescu Ileana Carmen	A1

C. Partea III. SARCINI .

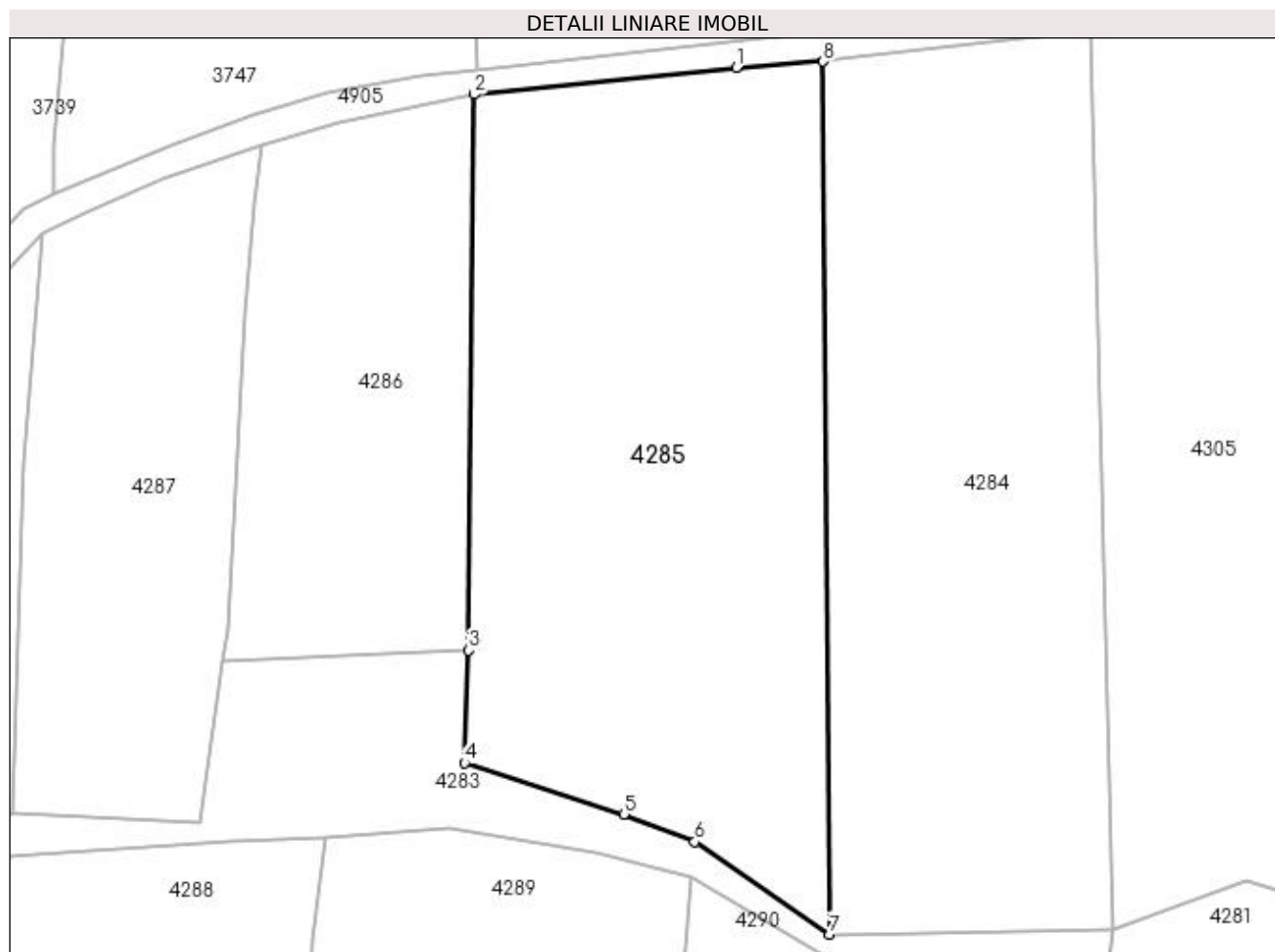
Inscrieri privind dezmembramintele dreptului de proprietate, drepturi reale de garanție și sarcini	Referințe
NU SUNT	

Anexa Nr. 1 La Partea I

Teren

Nr cadastral	Suprafața (mp)*	Observații / Referințe
81247	4.711	

* Suprafața este determinată în planul de proiecție Stereo 70.



Date referitoare la teren

Crt	Categorie folosință	Intra vilan	Suprafața (mp)	Tarla	Parcelă	Nr. topo	Observații / Referințe
1	faneata	NU	4.711	28	453,455	-	

Lungime Segmente

1) Valorile lungimilor segmentelor sunt obținute din proiecție în plan.

Punct început	X / Y	Punct sfârșit	X / Y	Lungime segment (** (m)
1	509.363,491 418.084,476	2	509.328,818 418.080,929	34.854
2	509.328,818 418.080,929	3	509.328,066 418.007,388	73.545
3	509.328,066 418.007,388	4	509.327,525 417.992,482	14.916
4	509.327,525 417.992,482	5	509.348,591 417.985,71	22.128
5	509.348,591 417.985,71	6	509.357,985 417.982,045	10.084

Punct început	X / Y	Punct sfârșit	X / Y	Lungime segment (** (m)
6	509.357,985 417.982,045	7	509.375,837 417.969,823	21.635
7	509.375,837 417.969,823	8	509.374,992 418.085,259	115.439
8	509.374,992 418.085,259	1	509.363,491 418.084,476	11.528

** Lungimile segmentelor sunt determinate în planul de proiecție Stereo 70 și sunt rotunjite la 1 milimetru.

*** Distanța dintre puncte este formată din segmente cumulate ce sunt mai mici decât valoarea 1 milimetru.

**DATE DESPRE IMOBILUL NR. 4286**

Oficiul de Cadastru și Publicitate Imobiliară ARGES
Biroul de Cadastru și Publicitate Imobiliară Campulung

A. Partea I. Descrierea imobilului

TEREN Extravilan

Adresa: Jud. Arges, PCT."VALEA CIRESULUI"

Nr. Crt	Nr cadastral Nr. topografic	Suprafața* (mp)	Observații / Referințe
A1	81143	2.161	Sector cadastral:46 Teren neimprejmut;

B. Partea II. Proprietari și acte

Inscrieri privitoare la dreptul de proprietate și alte drepturi reale	Referințe	
1700 / 12/02/2015		
Hotarare Judecatoreasca nr. 1847/2014, din 24/10/2014 emis de JUDECATORIA CAMPULUNG (act notarial (act de partaj voluntar de bunuri imobile) nr. 3274 /25-05-1995 emis de BNP TULUCA FILOFTEIA; act administrativ (titlu de proprietate) nr. 62878/11-01-1995 emis de COMISIA JUDETEANA ARGES; act notarial (certificat de mostenitor) nr. 227/1995/17-05-1995 emis de BNP TULUCA FILOFTEIA; act administrativ (adeverinta) nr. 423 /02-02-2015 emis de PRIMARIA VALEA MARE PRAVAT; act administrativ (certificat de atestare fiscala) nr. 427/02-02-2015 emis de PRIMARIA VALEA MARE PRAVAT;);		
B1	Intabulare, drept de PROPRIETATE, dobandit prin lesire Din Indiviziune, cota actuala 1/1, cota initiala 1/1 1) MOROE NICOLAE OVIDIU	A1
B3	se preia notarea litigiului din dosar nr. 1489/205/2014 privind pe reclamantul Moroe Nicolae Ovidiu impotriva paratului Moroe Radu Mihai, asupra imobilelor ramase in succesiunea def. Moroe Mihai si Moroe Victoria, situate in com. Valea Mare Pravat, jud. Arges in scris la solicitarea instantei in registrul de transcriptiuni si inscriptiuni cu incheierea nr. 8750/18.07.2014	A1

C. Partea III. SARCINI .

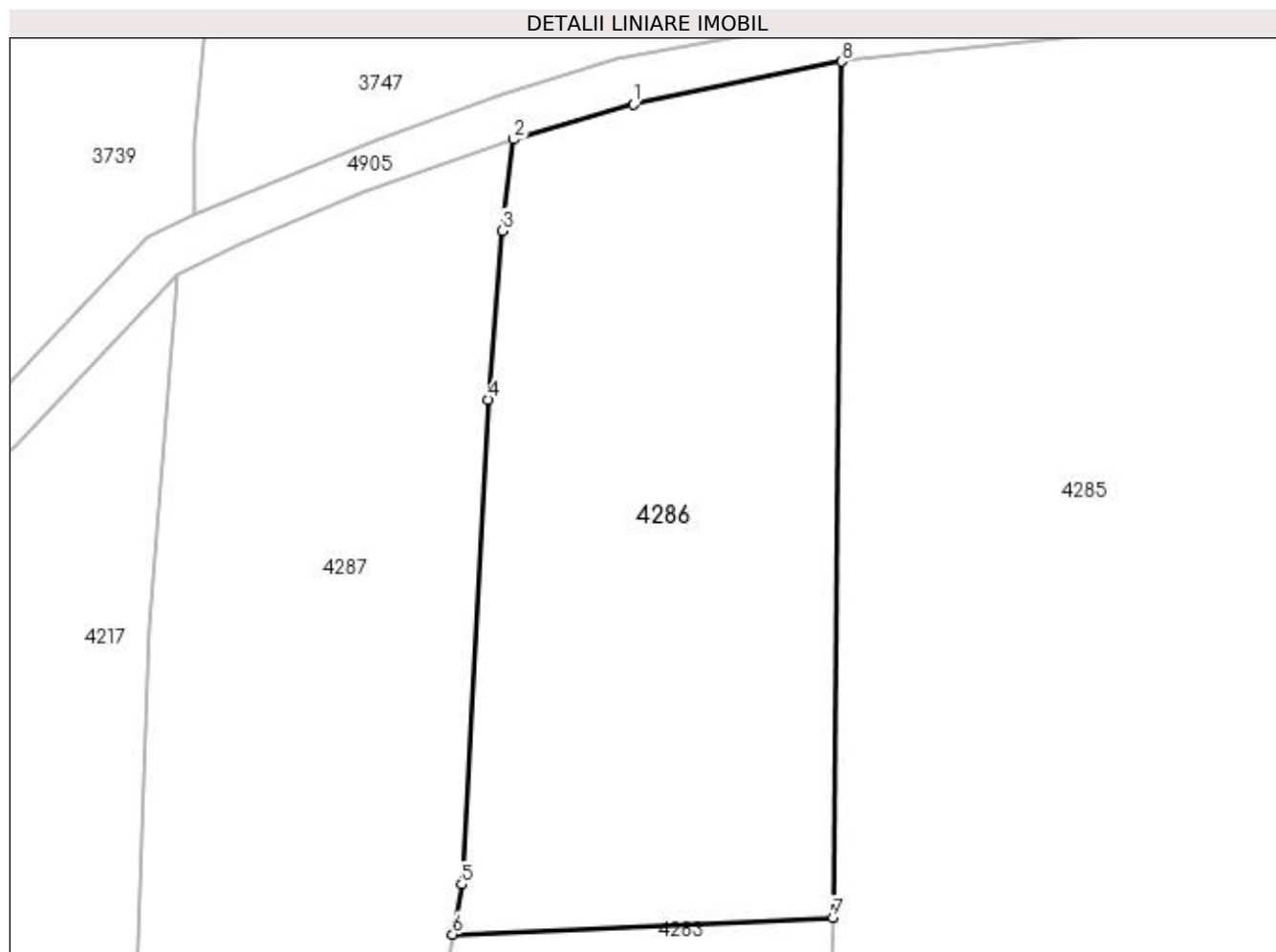
Inscrieri privind dezmembramintele dreptului de proprietate, drepturi reale de garanție și sarcini	Referințe
NU SUNT	

Anexa Nr. 1 La Partea I

Teren

Nr cadastral	Suprafața (mp)*	Observații / Referințe
81143	2.161	

* Suprafața este determinată în planul de proiecție Stereo 70.



Date referitoare la teren

Crt	Categorie folosință	Intravilan	Suprafața (mp)	Tarla	Parcelă	Nr. topo	Observații / Referințe
1	faneata	NU	2.161	28	454,455	-	

Lungime Segmente

1) Valorile lungimilor segmentelor sunt obținute din proiecție în plan.

Punct început	X / Y	Punct sfârșit	X / Y	Lungime segment (** (m)
1	509.310,911 418.077,236	2	509.300,61 418.074,23	10.731
2	509.300,61 418.074,23	3	509.299,66 418.066,4	7.887
3	509.299,66 418.066,4	4	509.298,46 418.051,88	14.57
4	509.298,46 418.051,88	5	509.296,154 418.010,264	41.68
5	509.296,154 418.010,264	6	509.295,366 418.005,955	4.38

Punct început	X / Y	Punct sfârșit	X / Y	Lungime segment (** (m)
6	509.295,366 418.005,955	7	509.328,066 418.007,388	32.731
7	509.328,066 418.007,388	8	509.328,818 418.080,929	73.545
8	509.328,818 418.080,929	1	509.310,911 418.077,236	18.284

** Lungimile segmentelor sunt determinate în planul de proiecție Stereo 70 și sunt rotunjite la 1 milimetru.

*** Distanța dintre puncte este formată din segmente cumulate ce sunt mai mici decât valoarea 1 milimetru.

**DATE DESPRE IMOBILUL NR. 4287**

Oficiul de Cadastru și Publicitate Imobiliară ARGES
Biroul de Cadastru și Publicitate Imobiliară Campulung

A. Partea I. Descrierea imobilului

TEREN Extravilan

Nr. CF vechi:661
Nr. cadastral vechi:901

Adresa: Jud. Arges, pct Valea Ciresului, sat Fantanea

Nr. Crt	Nr cadastral Nr. topografic	Suprafata* (mp)	Observatii / Referinte
A1	81850	2.281	Sector cadastral:46 Teren neimprejmuit;

B. Partea II. Proprietari și acte

Inscrieri privitoare la dreptul de proprietate și alte drepturi reale		Referințe
4424 / 23/05/2007		
Act Notarial nr. 931, din 22/05/2007 emis de notar public Tuluca Filofteia;		
B1	Intabulare, drept de PROPRIETATE-bun comun, dobandit prin Conventie, cota actuala 1/1, cota initiala 1/1 1) VASILE IONUȚ 2) VASILE MARINETA, soti	A1

C. Partea III. SARCINI .

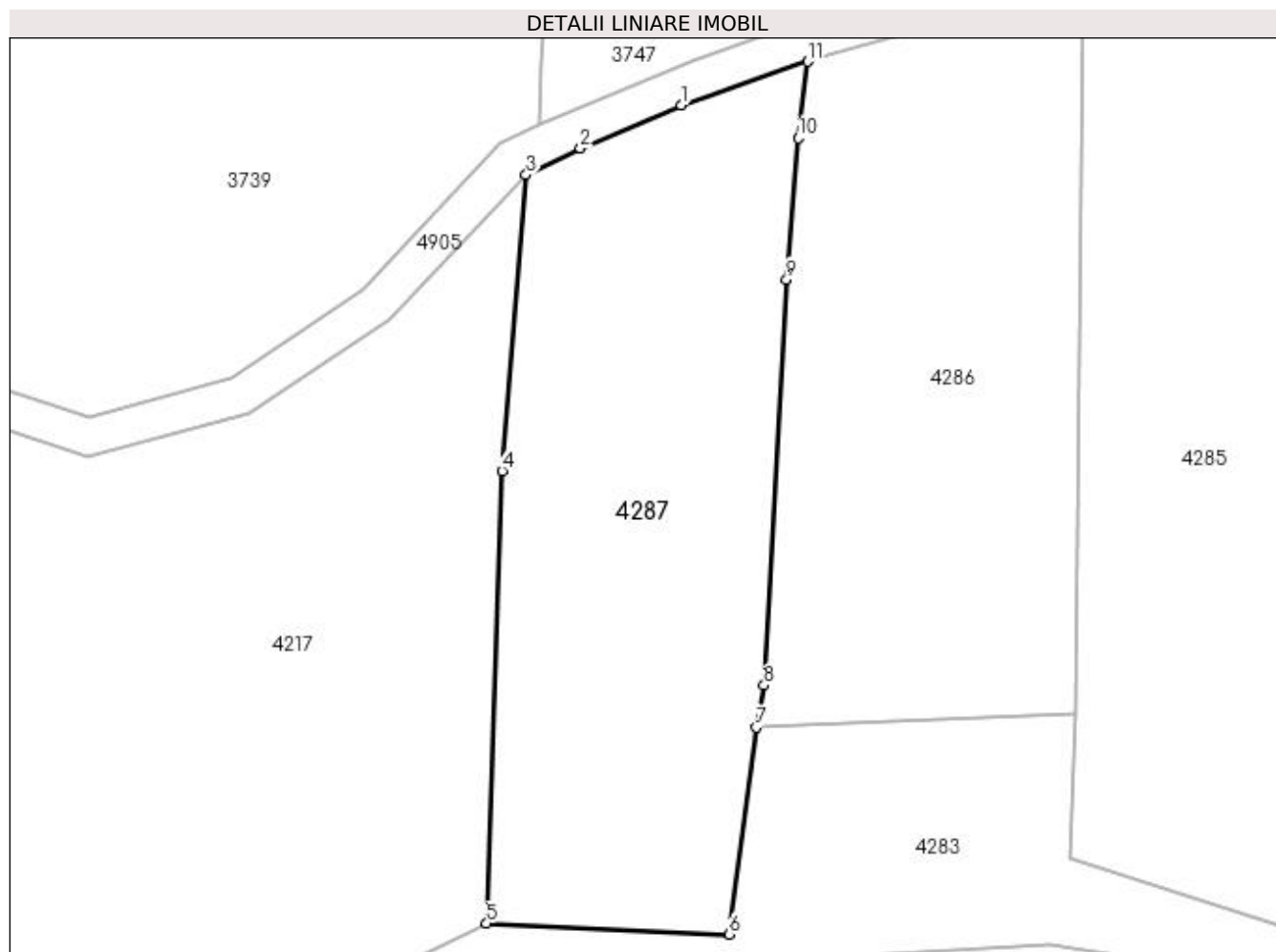
Inscrieri privind dezmembramintele dreptului de proprietate, drepturi reale de garanție și sarcini	Referințe
NU SUNT	

Anexa Nr. 1 La Partea I

Teren

Nr cadastral	Suprafața (mp)*	Observații / Referințe
81850	2.281	

* Suprafața este determinată în planul de proiecție Stereo 70.



Date referitoare la teren

Crt	Categorie folosință	Intravilan	Suprafața (mp)	Tarla	Parcelă	Nr. topo	Observații / Referințe
1	faneata	NU	2.281	28	454	-	În act se regăsește P465

Lungime Segmente

1) Valorile lungimilor segmentelor sunt obținute din proiecție în plan.

Punct început	X / Y	Punct sfârșit	X / Y	Lungime segment (** (m)
1	509.287,65 418.069,73	2	509.277,33 418.065,31	11.227
2	509.277,33 418.065,31	3	509.271,753 418.062,604	6.199
3	509.271,753 418.062,604	4	509.269,275 418.032,253	30.452
4	509.269,275 418.032,253	5	509.267,712 417.985,842	46.437
5	509.267,712 417.985,842	6	509.292,567 417.984,732	24.88

Punct început	X / Y	Punct sfârșit	X / Y	Lungime segment (** (m)
6	509.292,567 417.984,732	7	509.295,366 418.005,955	21.407
7	509.295,366 418.005,955	8	509.296,154 418.010,264	4.38
8	509.296,154 418.010,264	9	509.298,46 418.051,88	41.68
9	509.298,46 418.051,88	10	509.299,66 418.066,4	14.57
10	509.299,66 418.066,4	11	509.300,61 418.074,23	7.887
11	509.300,61 418.074,23	1	509.287,65 418.069,73	13.719

** Lungimile segmentelor sunt determinate în planul de proiecție Stereo 70 și sunt rotunjite la 1 milimetru.

*** Distanța dintre puncte este formată din segmente cumulate ce sunt mai mici decât valoarea 1 milimetru.

**DATE DESPRE IMOBILUL NR. 4288**

Oficiul de Cadastru și Publicitate Imobiliară ARGES
Biroul de Cadastru și Publicitate Imobiliară Campulung

A. Partea I. Descrierea imobilului

TEREN Extravilan

Nr. CF vechi:80
Nr. cadastral vechi:140

Adresa: Jud. Arges, Pct Valea Ciuresului

Nr. Crt	Nr cadastral Nr. topografic	Suprafața* (mp)	Observații / Referințe
A1	82159	9.382	Sector cadastral:46 Teren neimprejmuit;

B. Partea II. Proprietari și acte

Inscrieri privitoare la dreptul de proprietate și alte drepturi reale		Referințe
2341 / 24/07/2001		
Act Notarial nr. 1992, din 19/07/2001 emis de notar public Ionescu Cornelia;		
B1	Intabulare, drept de PROPRIETATE, dobândit prin Conventie, cota actuala 1/1, cota initiala 1/1 1) GHEORGHE IOAN SORIN, casatorit cu, lipsă CNP 2) GHEORGHE MARIA, lipsă CNP	A1

C. Partea III. SARCINI .

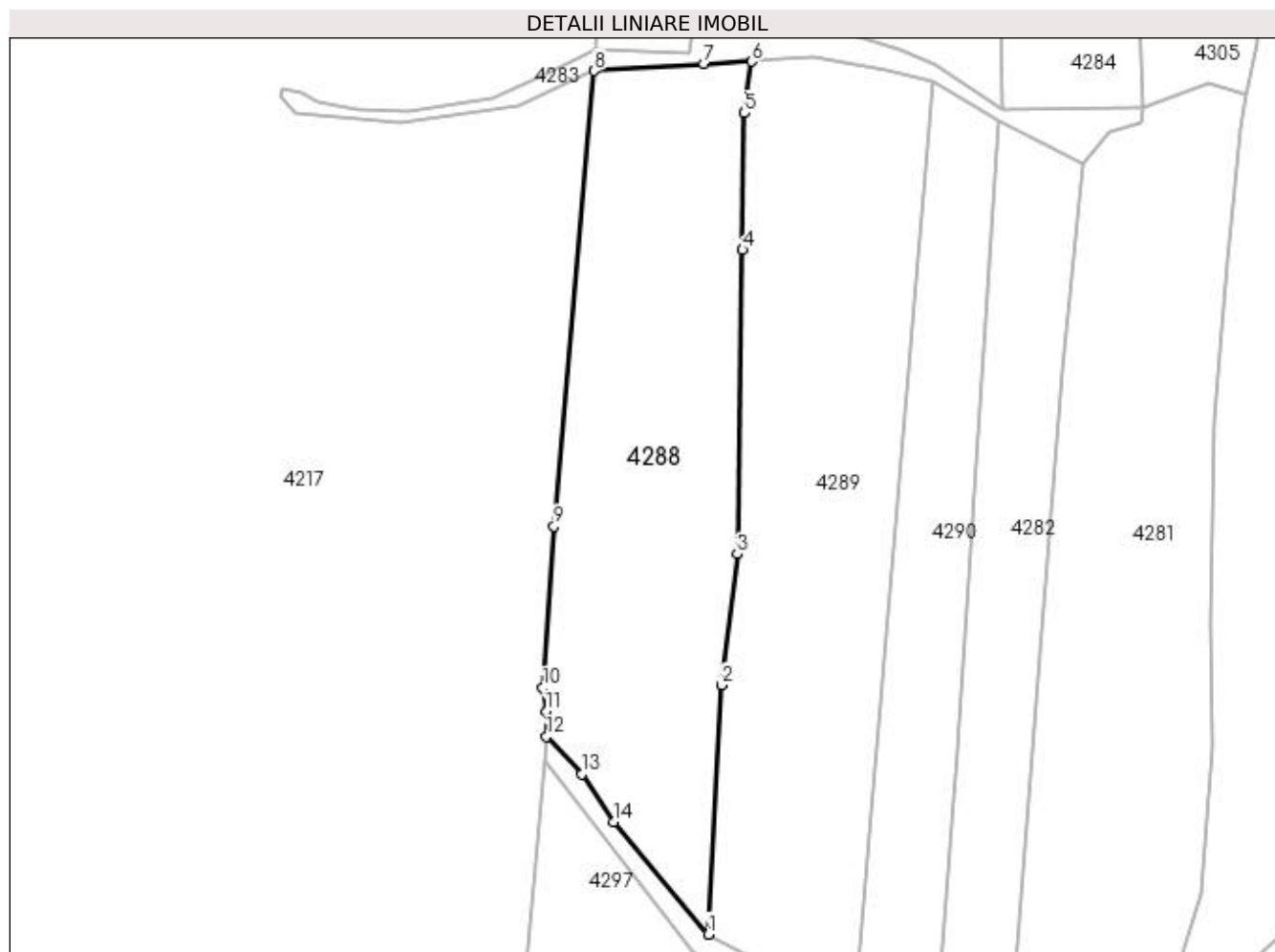
Inscrieri privind dezmembramintele dreptului de proprietate, drepturi reale de garanție și sarcini	Referințe
NU SUNT	

Anexa Nr. 1 La Partea I

Teren

Nr cadastral	Suprafața (mp)*	Observații / Referințe
82159	9.382	

* Suprafața este determinată în planul de proiecție Stereo 70.



Date referitoare la teren

Crt	Categorie folosință	Intra vilan	Suprafața (mp)	Tarla	Parcelă	Nr. topo	Observații / Referințe
1	faneata	NU	9.382	28	454	-	

Lungime Segmente

1) Valorile lungimilor segmentelor sunt obținute din proiecție în plan.

Punct început	X / Y	Punct sfârșit	X / Y	Lungime segment (** (m)
1	509.297,561 417.750,148	2	509.301,11 417.816,58	66.527
2	509.301,11 417.816,58	3	509.305,31 417.851,46	35.132
3	509.305,31 417.851,46	4	509.306,73 417.932,54	81.092
4	509.306,73 417.932,54	5	509.307,28 417.968,91	36.374
5	509.307,28 417.968,91	6	509.309,132 417.982,682	13.896

Punct început	X / Y	Punct sfârșit	X / Y	Lungime segment (** (m)
6	509.309,132 417.982,682	7	509.296,421 417.982,083	12.725
7	509.296,421 417.982,083	8	509.267,205 417.980,168	29.279
8	509.267,205 417.980,168	9	509.256,47 417.858,87	121.772
9	509.256,47 417.858,87	10	509.253,46 417.815,79	43.185
10	509.253,46 417.815,79	11	509.254,41 417.809,54	6.322
11	509.254,41 417.809,54	12	509.254,45 417.802,89	6.65
12	509.254,45 417.802,89	13	509.263,96 417.792,9	13.793
13	509.263,96 417.792,9	14	509.272,39 417.780,08	15.343
14	509.272,39 417.780,08	1	509.297,561 417.750,148	39.109

** Lungimile segmentelor sunt determinate în planul de proiecție Stereo 70 și sunt rotunjite la 1 milimetru.

*** Distanța dintre puncte este formată din segmente cumulate ce sunt mai mici decât valoarea 1 milimetru.

**DATE DESPRE IMOBILUL NR. 4289**

Oficiul de Cadastru și Publicitate Imobiliară ARGES
Biroul de Cadastru și Publicitate Imobiliară Campulung

A. Partea I. Descrierea imobilului

TEREN Extravilan

Adresa: Jud. Arges

Nr. Crt	Nr cadastral Nr. topografic	Suprafața* (mp)	Observații / Referințe
A1		10.592	Sector cadastral:46 Teren neimprejmuit;

B. Partea II. Proprietari și acte

Inscrieri privitoare la dreptul de proprietate și alte drepturi reale		Referințe
/		
Act Normativ nr. 7, din 13/03/1996 emis de PARLAMENT (art. 13 alin. 15);		
B1	Inscrierea provizorie, drept de PROPRIETATE, dobandit prin Lege, cota actuala 1/1, cota initiala 1/1 1) COMUNA VALEA MARE PRAVAT, CIF:5010196	A1

C. Partea III. SARCINI .

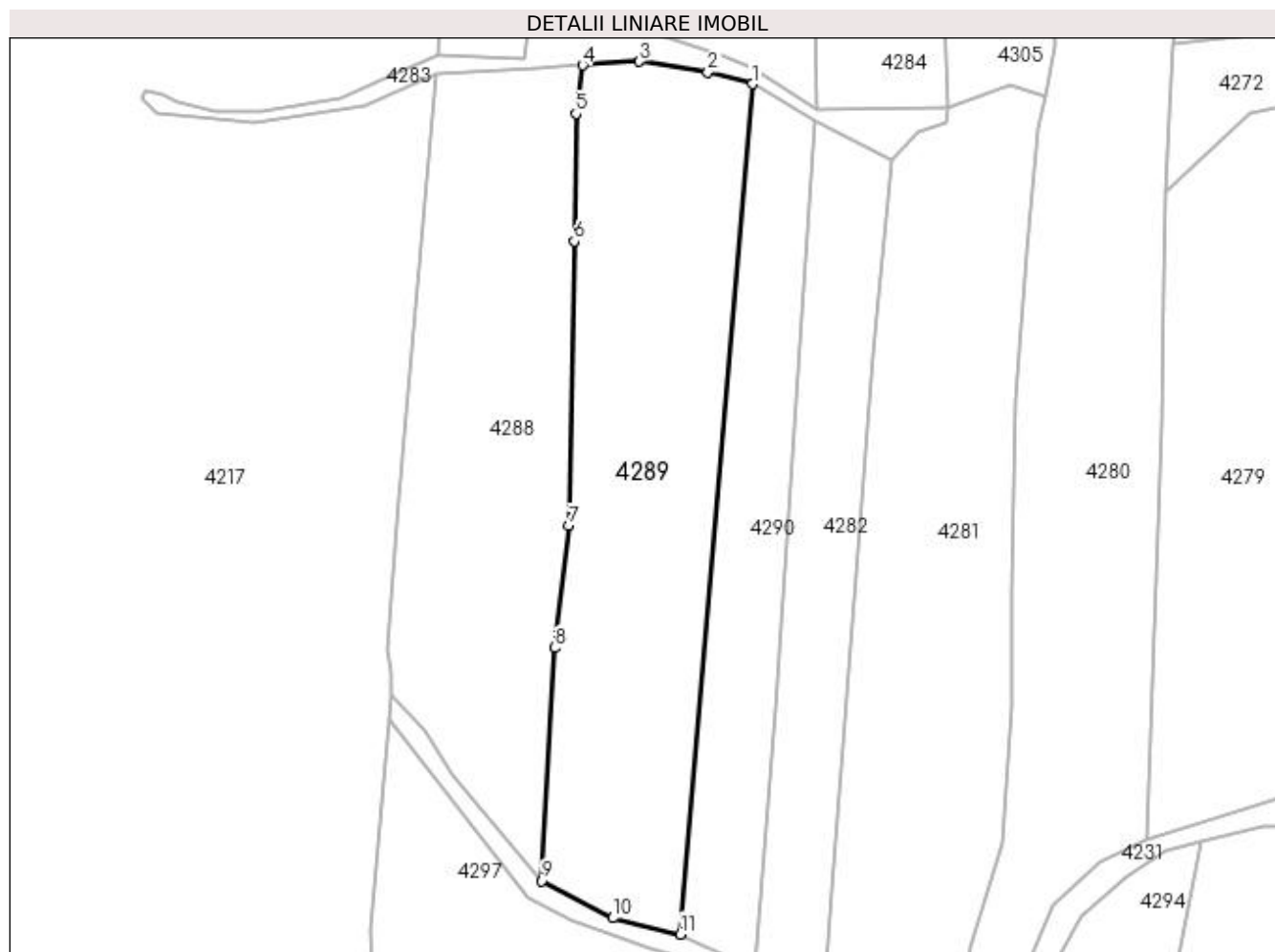
Inscrieri privind dezmembramintele dreptului de proprietate, drepturi reale de garanție și sarcini	Referințe
NU SUNT	

Anexa Nr. 1 La Partea I

Teren

Nr cadastral	Suprafața (mp)*	Observații / Referințe
	10.592	

* Suprafața este determinată în planul de proiecție Stereo 70.



Date referitoare la teren

Crt	Categorie folosință	Intra vilan	Suprafața (mp)	Tarla	Parcelă	Nr. topo	Observații / Referințe
1	faneata	NU	10.592	28	454	-	

Lungime Segmente

1) Valorile lungimilor segmentelor sunt obținute din proiecție în plan.

Punct început	X / Y	Punct sfârșit	X / Y	Lungime segment (** (m)
1	509.357,548 417.977,375	2	509.344,894 417.980,602	13.059
2	509.344,894 417.980,602	3	509.325,387 417.983,755	19.76
3	509.325,387 417.983,755	4	509.309,132 417.982,682	16.29
4	509.309,132 417.982,682	5	509.307,28 417.968,91	13.896
5	509.307,28 417.968,91	6	509.306,73 417.932,54	36.374

Punct început	X / Y	Punct sfârșit	X / Y	Lungime segment (** (m)
6	509.306,73 417.932,54	7	509.305,31 417.851,46	81.092
7	509.305,31 417.851,46	8	509.301,11 417.816,58	35.132
8	509.301,11 417.816,58	9	509.297,561 417.750,148	66.527
9	509.297,561 417.750,148	10	509.317,81 417.739,526	22.866
10	509.317,81 417.739,526	11	509.337,031 417.734,884	19.774
11	509.337,031 417.734,884	1	509.357,548 417.977,375	243.357

** Lungimile segmentelor sunt determinate în planul de proiecție Stereo 70 și sunt rotunjite la 1 milimetru.

*** Distanța dintre puncte este formată din segmente cumulate ce sunt mai mici decât valoarea 1 milimetru.

**DATE DESPRE IMOBILUL NR. 4290**

Oficiul de Cadastru și Publicitate Imobiliară ARGES
Biroul de Cadastru și Publicitate Imobiliară Campulung

A. Partea I. Descrierea imobilului

TEREN Extravilan

Adresa: Jud. Arges, PCT."VALEA CIRESULUI"

Nr. Crt	Nr cadastral Nr. topografic	Suprafața* (mp)	Observații / Referințe
A1	81278	5.000	Sector cadastral:46 Teren neimprejmit;

B. Partea II. Proprietari și acte

Inscrieri privitoare la dreptul de proprietate și alte drepturi reale		Referințe
6114 / 28/04/2016		
Act Notarial nr. (certificat de mostenitor) nr. 15/2014, din 22/01/2014 emis de BNP ZIPISI CORNELIA (act administrativ (adeverinta) nr. 1669 /07-04-2016 emis de PRIMARIA VALEA MARE PRAVAT; act administrativ (certificat de atestare fiscala) nr. 1588 /08-04-2016 emis de PRIMARIA VALEA MARE PRAVAT; act administrativ (titlu de proprietate) nr. 19137 /16-08-1993 emis de COMISIA JUDETEANA ARGES;);		
B1	Intabulare, drept de PROPRIETATE, dobandit prin Succesiune, cota actuala 1/3, cota initiala 1/3 1) DAMIAN MIHAI	A1
B2	Intabulare, drept de PROPRIETATE, dobandit prin Succesiune, cota actuala 1/3, cota initiala 1/3 1) IOSUB ELENA	A1
B3	Intabulare, drept de PROPRIETATE, dobandit prin Succesiune, cota actuala 1/3, cota initiala 1/3 1) DAMIAN ION	A1

C. Partea III. SARCINI .

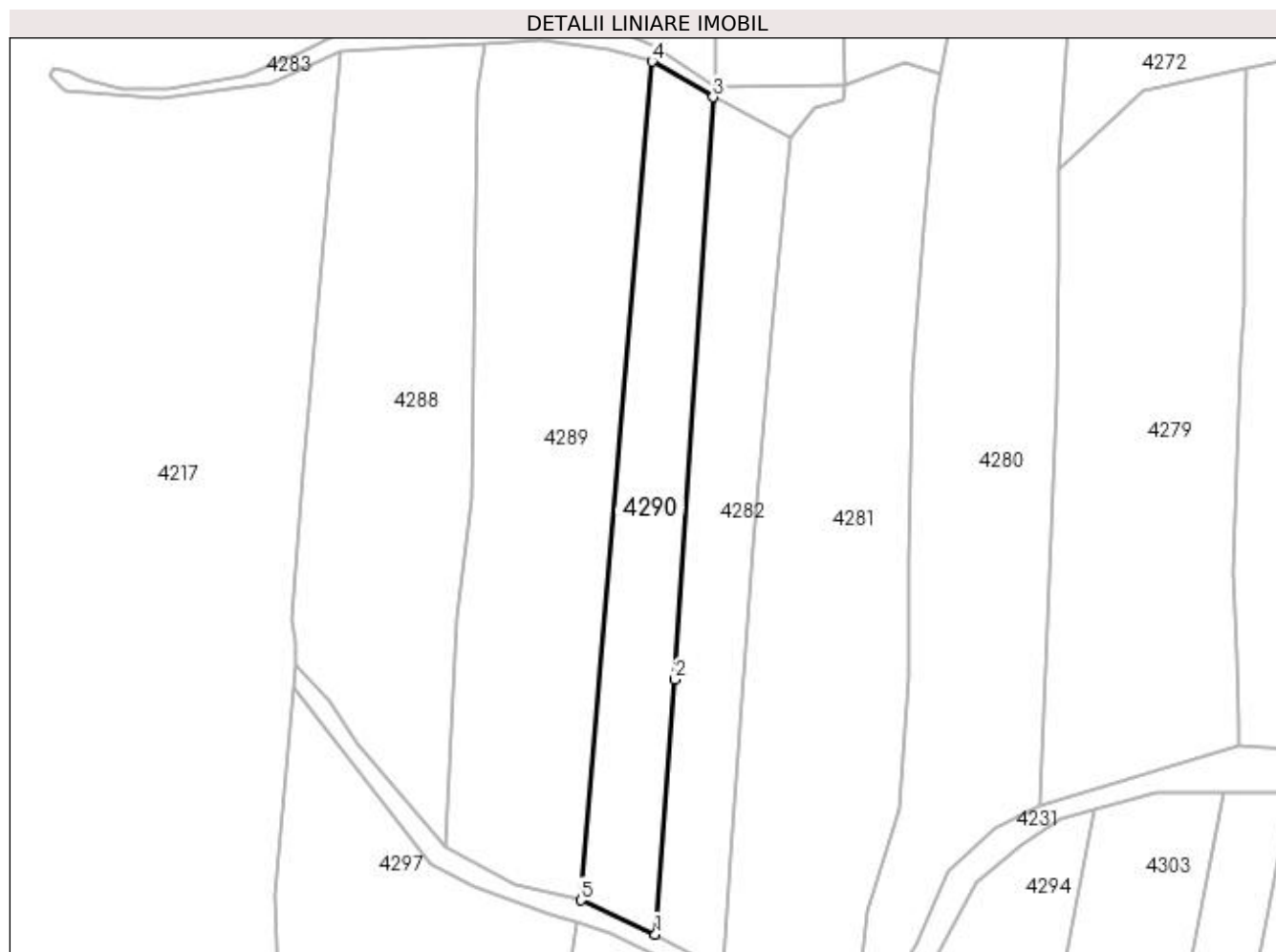
Inscrieri privind dezmembramintele dreptului de proprietate, drepturi reale de garanție și sarcini	Referințe
NU SUNT	

Anexa Nr. 1 La Partea I

Teren

Nr cadastral	Suprafața (mp)*	Observații / Referințe
81278	5.000	

* Suprafața este determinată în planul de proiecție Stereo 70.



Date referitoare la teren

Crt	Categorie folosință	Intra vilan	Suprafața (mp)	Tarla	Parcelă	Nr. topo	Observații / Referințe
1	faneata	NU	5.000	28	454	-	

Lungime Segmente

1) Valorile lungimilor segmentelor sunt obținute din proiecție în plan.

Punct început	X / Y	Punct sfârșit	X / Y	Lungime segment (** (m)
1	509.358,539 417.725,069	2	509.364,179 417.798,698	73.845
2	509.364,179 417.798,698	3	509.375,204 417.967,088	168.751
3	509.375,204 417.967,088	4	509.357,548 417.977,375	20.434
4	509.357,548 417.977,375	5	509.337,031 417.734,884	243.357
5	509.337,031 417.734,884	1	509.358,539 417.725,069	23.642

**** Lungimile segmentelor sunt determinate în planul de proiecție Stereo 70 și sunt rotunjite la 1 milimetru.**

***** Distanța dintre puncte este formată din segmente cumulate ce sunt mai mici decât valoarea 1 milimetru.**

**DATE DESPRE IMOBILUL NR. 4291**

Oficiul de Cadastru și Publicitate Imobiliară ARGES
Biroul de Cadastru și Publicitate Imobiliară Campulung

A. Partea I. Descrierea imobilului

TEREN Extravilan

Nr. CF vechi:830

Nr. cadastral vechi:1036

Adresa: Jud. Arges, punct "VI. Cireşului "

Nr. Crt	Nr cadastral Nr. topografic	Suprafaţa* (mp)	Observații / Referințe
A1	81973	10.181	Sector cadastral:46 Teren neimprejmuit;

B. Partea II. Proprietari și acte

Inscrieri privitoare la dreptul de proprietate și alte drepturi reale		Referințe
7493 / 23/06/2008		
Act Notarial nr. 1177, din 18/06/2008 emis de BNP Cazacu Sorin Benone;		
B1	Intabulare, drept de PROPRIETATE- bun comun, dobandit prin Conventie, cota actuala 1/1, cota initiala 1/1 1) BANCIU PAVEL-SERGIU , căsătorit cu 2) BANCIU RODICA , lipsă CNP	A1

C. Partea III. SARCINI .

Inscrieri privind dezmembramintele dreptului de proprietate, drepturi reale de garanție și sarcini	Referințe
NU SUNT	

Anexa Nr. 1 La Partea I

Teren

Nr cadastral	Suprafața (mp)*	Observații / Referințe
81973	10.181	

* Suprafața este determinată în planul de proiecție Stereo 70.



Date referitoare la teren

Crt	Categorie folosință	Intra vilan	Suprafața (mp)	Tarla	Parcelă	Nr. topo	Observații / Referințe
1	faneata	NU	10.181	32	542	-	

Lungime Segmente

1) Valorile lungimilor segmentelor sunt obținute din proiecție în plan.

Punct început	X / Y	Punct sfârșit	X / Y	Lungime segment (** (m)
1	509.584,331 417.766,493	2	509.566,439 417.768,77	18.036
2	509.566,439 417.768,77	3	509.549,504 417.766,022	17.157
3	509.549,504 417.766,022	4	509.542,336 417.766,004	7.168
4	509.542,336 417.766,004	5	509.497,197 417.530,997	239.303
5	509.497,197 417.530,997	6	509.506,399 417.525,893	10.523

Punct început	X / Y	Punct sfârșit	X / Y	Lungime segment (** (m)
6	509.506,399 417.525,893	7	509.536,986 417.520,003	31.149
7	509.536,986 417.520,003	1	509.584,331 417.766,493	250.996

** Lungimile segmentelor sunt determinate în planul de proiecție Stereo 70 și sunt rotunjite la 1 milimetru.

*** Distanța dintre puncte este formată din segmente cumulate ce sunt mai mici decât valoarea 1 milimetru.

**DATE DESPRE IMOBILUL NR. 4292**

Oficiul de Cadastru și Publicitate Imobiliară ARGES
Biroul de Cadastru și Publicitate Imobiliară Campulung

A. Partea I. Descrierea imobilului

TEREN Extravilan

Adresa: Jud. Arges

Nr. Crt	Nr cadastral Nr. topografic	Suprafața* (mp)	Observații / Referințe
A1		10.000	Sector cadastral:46 Teren neimprejmut;

B. Partea II. Proprietari și acte

Inscrieri privitoare la dreptul de proprietate și alte drepturi reale	Referințe
/	
Act Administrativ nr. 43359, din 09/05/1994 emis de CJPSDPAT ARGEȘ;	
B1	A1
Intabulare, drept de PROPRIETATE, dobândit prin Reconstituire, cota actuala 1/1, cota initiala 1/1	
1) RÎPEA ION, lipsă CNP	
2) RÎPEA MIHAI, lipsă CNP	
3) RÎPEA VINTILĂ, lipsă CNP	
4) DARIE VEROANA, lipsă CNP	
5) RÎPEA NICOLAE, lipsă CNP	
6) MITU LUCIA, lipsă CNP	

C. Partea III. SARCINI .

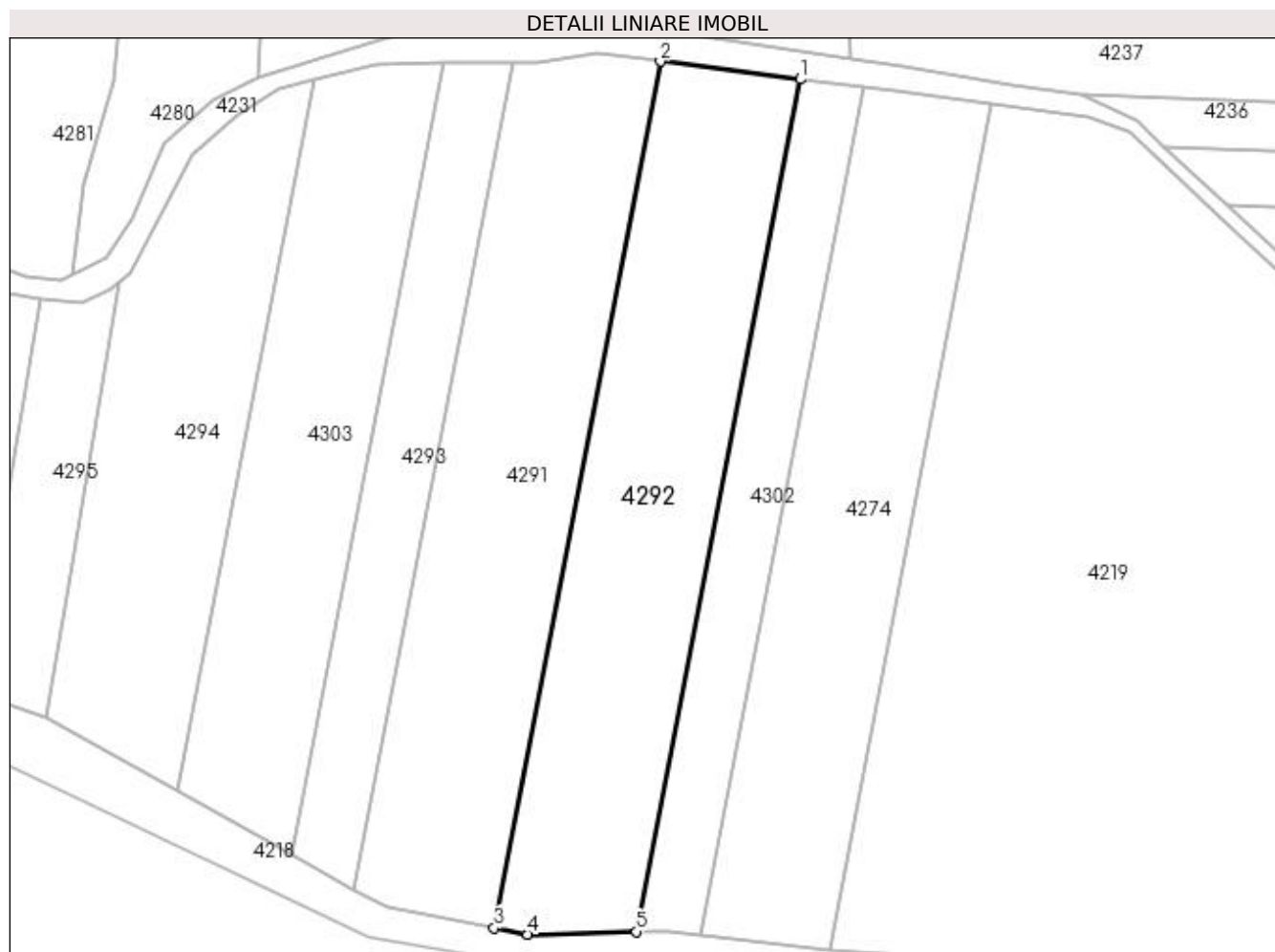
Inscrieri privind dezmembramintele dreptului de proprietate, drepturi reale de garanție și sarcini	Referințe
NU SUNT	

Anexa Nr. 1 La Partea I

Teren

Nr cadastral	Suprafața (mp)*	Observații / Referințe
	10.000	

* Suprafața este determinată în planul de proiecție Stereo 70.



Date referitoare la teren

Crt	Categorie folosință	Intra vilan	Suprafața (mp)	Tarla	Parcelă	Nr. topo	Observații / Referințe
1	faneata	NU	10.000	32	542	-	

Lungime Segmente

1) Valorile lungimilor segmentelor sunt obținute din proiecție în plan.

Punct început	X / Y	Punct sfârșit	X / Y	Lungime segment (** (m)
1	509.624,125 417.761,43	2	509.584,331 417.766,493	40.115
2	509.584,331 417.766,493	3	509.536,986 417.520,003	250.996
3	509.536,986 417.520,003	4	509.546,626 417.518,147	9.817
4	509.546,626 417.518,147	5	509.577,545 417.518,919	30.929
5	509.577,545 417.518,919	1	509.624,125 417.761,43	246.944

**** Lungimile segmentelor sunt determinate în planul de proiecție Stereo 70 și sunt rotunjite la 1 milimetru.**

***** Distanța dintre puncte este formată din segmente cumulate ce sunt mai mici decât valoarea 1 milimetru.**

**DATE DESPRE IMOBILUL NR. 4293**

Oficiul de Cadastru și Publicitate Imobiliară ARGES
Biroul de Cadastru și Publicitate Imobiliară Campulung

A. Partea I. Descrierea imobilului

TEREN Extravilan

Adresa: Jud. Arges

Nr. Crt	Nr cadastral Nr. topografic	Suprafața* (mp)	Observații / Referințe
A1		4.500	Sector cadastral:46 Teren neimprejmuit;

B. Partea II. Proprietari și acte

Inscrieri privitoare la dreptul de proprietate și alte drepturi reale	Referințe
/	
Act Administrativ nr. 132141, din 08/02/2005 emis de CJPSDPAT ARGES;	
B1	A1
Intabulare, drept de PROPRIETATE, dobandit prin Reconstituire, cota actuala 1/1, cota initiala 1/1 1) RĂDULESCU STELIAN, lipsă CNP	

C. Partea III. SARCINI .

Inscrieri privind dezmembramintele dreptului de proprietate, drepturi reale de garanție și sarcini	Referințe
NU SUNT	

Anexa Nr. 1 La Partea I

Teren

Nr cadastral	Suprafața (mp)*	Observații / Referințe
	4.500	

* Suprafața este determinată în planul de proiecție Stereo 70.



Date referitoare la teren

Crt	Categorie folosință	Intra vilan	Suprafața (mp)	Tarla	Parcelă	Nr. topo	Observații / Referințe
1	faneata	NU	1.400	32	542	-	În act se regăsește T28
2	livada	NU	3.100	32	542	-	

Lungime Segmente

1) Valorile lungimilor segmentelor sunt obținute din proiecție în plan.

Punct început	X / Y	Punct sfârșit	X / Y	Lungime segment (** (m)
1	509.542,336 417.766,004	2	509.522,768 417.765,956	19.568
2	509.522,768 417.765,956	3	509.479,522 417.540,803	229.269
3	509.479,522 417.540,803	4	509.497,197 417.530,997	20.213
4	509.497,197 417.530,997	1	509.542,336 417.766,004	239.303

**** Lungimile segmentelor sunt determinate în planul de proiecție Stereo 70 și sunt rotunjite la 1 milimetru.**

***** Distanța dintre puncte este formată din segmente cumulate ce sunt mai mici decât valoarea 1 milimetru.**

**DATE DESPRE IMOBILUL NR. 4294**

Oficiul de Cadastru și Publicitate Imobiliară ARGES
Biroul de Cadastru și Publicitate Imobiliară Campulung

A. Partea I. Descrierea imobilului

TEREN Extravilan

Adresa: Jud. Arges

Nr. Crt	Nr cadastral Nr. topografic	Suprafața* (mp)	Observații / Referințe
A1		7.445	Sector cadastral:46 Teren neimprejmuit;

B. Partea II. Proprietari și acte

Inscrieri privitoare la dreptul de proprietate și alte drepturi reale		Referințe
/		
Act Normativ nr. 7, din 13/03/1996 emis de PARLAMENT (art. 13 alin. 15);		
B1	Inscrierea provizorie, drept de PROPRIETATE, dobandit prin Lege, cota actuala 1/1, cota initiala 1/1 1) COMUNA VALEA MARE PRAVAT, CIF:5010196	A1

C. Partea III. SARCINI .

Inscrieri privind dezmembramintele dreptului de proprietate, drepturi reale de garanție și sarcini	Referințe
NU SUNT	

Anexa Nr. 1 La Partea I**Teren**

Nr cadastral	Suprafața (mp)*	Observații / Referințe
	7.445	

* Suprafața este determinată în planul de proiecție Stereo 70.

**Date referitoare la teren**

Crt	Categorie folosință	Intra vilan	Suprafața (mp)	Tarla	Parcelă	Nr. topo	Observații / Referințe
1	faneata	NU	2.758	32	542	-	
2	livada	NU	4.687	32	542	-	

Lungime Segmente

1) Valorile lungimilor segmentelor sunt obținute din proiecție în plan.

Punct început	X / Y	Punct sfârșit	X / Y	Lungime segment (** (m)
1	509.485,566 417.761,21	2	509.475,696 417.758,595	10.211
2	509.475,696 417.758,595	3	509.464,142 417.751,025	13.813
3	509.464,142 417.751,025	4	509.451,212 417.739,945	17.028
4	509.451,212 417.739,945	5	509.439,769 417.718,856	23.994

Punct început	X / Y	Punct sfârșit	X / Y	Lungime segment (** (m)
5	509.439,769 417.718,856	6	509.433,468 417.706,302	14.047
6	509.433,468 417.706,302	7	509.430,319 417.703,731	4.065
7	509.430,319 417.703,731	8	509.416,826 417.623,376	81.48
8	509.416,826 417.623,376	9	509.409,485 417.579,657	44.331
9	509.409,485 417.579,657	10	509.446,726 417.558,997	42.588
10	509.446,726 417.558,997	1	509.485,566 417.761,21	205.909

** Lungimile segmentelor sunt determinate în planul de proiecție Stereo 70 și sunt rotunjite la 1 milimetru.

*** Distanța dintre puncte este formată din segmente cumulate ce sunt mai mici decât valoarea 1 milimetru.

**DATE DESPRE IMOBILUL NR. 4295**

Oficiul de Cadastru și Publicitate Imobiliară ARGES
Biroul de Cadastru și Publicitate Imobiliară Campulung

A. Partea I. Descrierea imobilului

TEREN Extravilan

Adresa: Jud. Arges

Nr. Crt	Nr cadastral Nr. topografic	Suprafața* (mp)	Observații / Referințe
A1		2.500	Sector cadastral:46 Teren neimprejmuit;

B. Partea II. Proprietari și acte

Inscrieri privitoare la dreptul de proprietate și alte drepturi reale	Referințe
/	
Act Administrativ nr. 50927, din 20/07/1994 emis de CJPSDPAT ARGES;	
B1	A1
Intabulare, drept de PROPRIETATE, dobândit prin Reconstituire, cota actuala 1/1, cota initiala 1/1 1) ZAFIU ALEXANDRU, lipsă CNP	

C. Partea III. SARCINI .

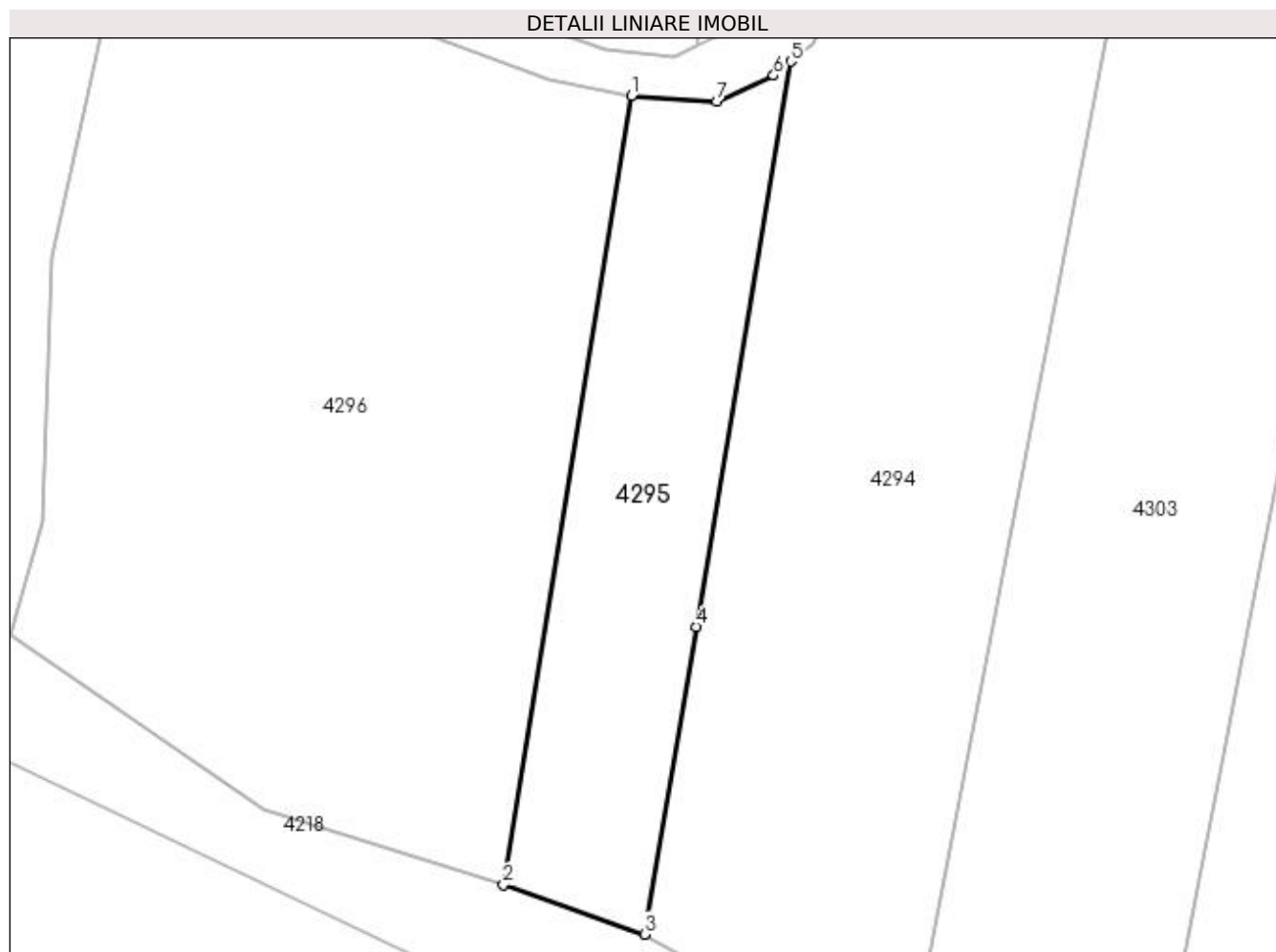
Inscrieri privind dezmembramintele dreptului de proprietate, drepturi reale de garanție și sarcini	Referințe
NU SUNT	

Anexa Nr. 1 La Partea I

Teren

Nr cadastral	Suprafața (mp)*	Observații / Referințe
	2.500	

* Suprafața este determinată în planul de proiecție Stereo 70.



Date referitoare la teren

Crt	Categorie folosință	Intra vilan	Suprafața (mp)	Tarla	Parcelă	Nr. topo	Observații / Referințe
1	faneata	NU	2.500	32	542	-	

Lungime Segmente

1) Valorile lungimilor segmentelor sunt obținute din proiecție în plan.

Punct început	X / Y	Punct sfârșit	X / Y	Lungime segment (** (m)
1	509.407,659 417.698,852	2	509.389,445 417.586,67	113.651
2	509.389,445 417.586,67	3	509.409,485 417.579,657	21.232
3	509.409,485 417.579,657	4	509.416,826 417.623,376	44.331
4	509.416,826 417.623,376	5	509.430,319 417.703,731	81.48
5	509.430,319 417.703,731	6	509.427,868 417.701,732	3.163

Punct început	X / Y	Punct sfârșit	X / Y	Lungime segment (** (m)
6	509.427,868 417.701,732	7	509.419,749 417.698,001	8.935
7	509.419,749 417.698,001	1	509.407,659 417.698,852	12.12

** Lungimile segmentelor sunt determinate în planul de proiecție Stereo 70 și sunt rotunjite la 1 milimetru.

*** Distanța dintre puncte este formată din segmente cumulate ce sunt mai mici decât valoarea 1 milimetru.

**DATE DESPRE IMOBILUL NR. 4296**

Oficiul de Cadastru și Publicitate Imobiliară ARGES
Biroul de Cadastru și Publicitate Imobiliară Campulung

A. Partea I. Descrierea imobilului

TEREN Extravilan

Adresa: Jud. Arges, PCT."PODUL LUCHII"

Nr. Crt	Nr cadastral Nr. topografic	Suprafața* (mp)	Observații / Referințe
A1	80832	8.500	Sector cadastral:46 Teren neimprejmuit;

B. Partea II. Proprietari și acte

Inscrieri privitoare la dreptul de proprietate și alte drepturi reale	Referințe
16715 / 27/12/2012	
Act Notarial nr. 803, din 27/12/2012 emis de IONESCU IULIA;	
B3	A1
Intabulare, drept de PROPRIETATE, dobandit prin Conventie, cota actuala 1/1, cota initiala 1/1	
1) ZĂRNESCU MIHAI	
2) ZĂRNESCU MARIA, soti	

C. Partea III. SARCINI .

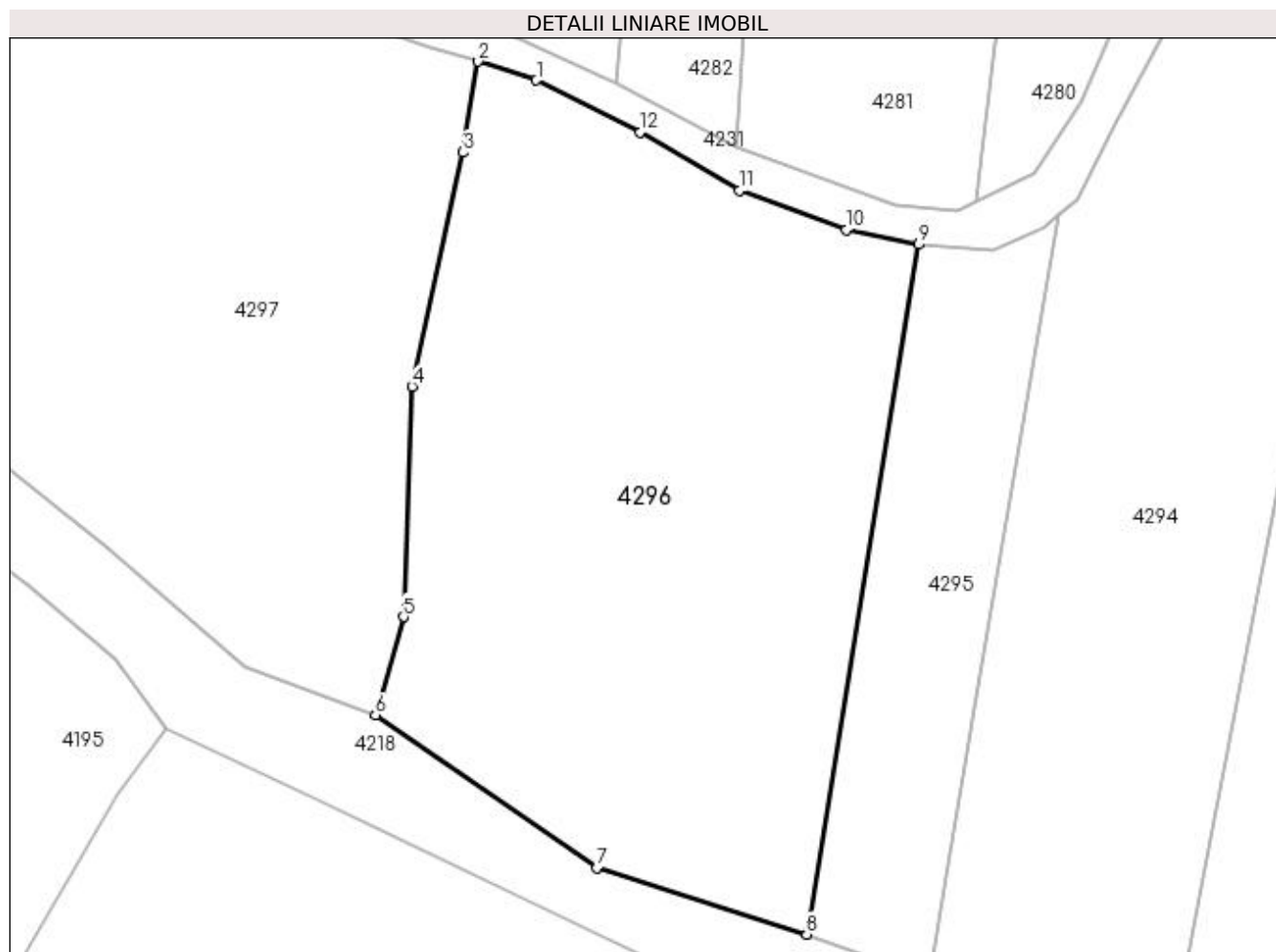
Inscrieri privind dezmembramintele dreptului de proprietate, drepturi reale de garanție și sarcini	Referințe
NU SUNT	

Anexa Nr. 1 La Partea I

Teren

Nr cadastral	Suprafața (mp)*	Observații / Referințe
80832	8.500	

* Suprafața este determinată în planul de proiecție Stereo 70.



Date referitoare la teren

Crt	Categorie folosință	Intra vilan	Suprafața (mp)	Tarla	Parcelă	Nr. topo	Observații / Referințe
1	livada	NU	3.000	32	542,543	-	
2	faneata	NU	5.500	32	542,543	-	

Lungime Segmente

1) Valorile lungimilor segmentelor sunt obținute din proiecție în plan.

Punct început	X / Y	Punct sfârșit	X / Y	Lungime segment (** (m)
1	509.345,437 417.725,572	2	509.335,968 417.728,616	9.946
2	509.335,968 417.728,616	3	509.333,525 417.713,82	14.996
3	509.333,525 417.713,82	4	509.325,196 417.675,753	38.968
4	509.325,196 417.675,753	5	509.323,805 417.638,307	37.472

Punct început	X / Y	Punct sfârșit	X / Y	Lungime segment (** (m)
5	509.323,805 417.638,307	6	509.319,235 417.622,323	16.624
6	509.319,235 417.622,323	7	509.355,26 417.597,501	43.749
7	509.355,26 417.597,501	8	509.389,445 417.586,67	35.86
8	509.389,445 417.586,67	9	509.407,659 417.698,852	113.651
9	509.407,659 417.698,852	10	509.395,814 417.701,254	12.086
10	509.395,814 417.701,254	11	509.378,415 417.707,586	18.515
11	509.378,415 417.707,586	12	509.362,324 417.717,099	18.693
12	509.362,324 417.717,099	1	509.345,437 417.725,572	18.893

** Lungimile segmentelor sunt determinate în planul de proiecție Stereo 70 și sunt rotunjite la 1 milimetru.

*** Distanța dintre puncte este formată din segmente cumulate ce sunt mai mici decât valoarea 1 milimetru.

**DATE DESPRE IMOBILUL NR. 4297**

Oficiul de Cadastru și Publicitate Imobiliară ARGES
Biroul de Cadastru și Publicitate Imobiliară Campulung

A. Partea I. Descrierea imobilului

TEREN Extravilan

Adresa: Jud. Arges

Nr. Crt	Nr cadastral Nr. topografic	Suprafața* (mp)	Observații / Referințe
A1		8.993	Sector cadastral:46 Teren neimprejmuit;

B. Partea II. Proprietari și acte

Inscrieri privitoare la dreptul de proprietate și alte drepturi reale		Referințe
/		
Act Normativ nr. 7, din 13/03/1996 emis de PARLAMENT (art. 13 alin. 15);		
B1	Inscrierea provizorie, drept de PROPRIETATE, dobandit prin Lege, cota actuala 1/1, cota initiala 1/1 1) COMUNA VALEA MARE PRAVAT, CIF:5010196	A1

C. Partea III. SARCINI .

Inscrieri privind dezmembramintele dreptului de proprietate, drepturi reale de garanție și sarcini	Referințe
NU SUNT	

Anexa Nr. 1 La Partea I

Teren

Nr cadastral	Suprafața (mp)*	Observații / Referințe
	8.993	

* Suprafața este determinată în planul de proiecție Stereo 70.



Date referitoare la teren

Crt	Categorie folosință	Intra vilan	Suprafața (mp)	Tarla	Parcelă	Nr. topo	Observații / Referințe
1	faneata	NU	8.993	32	543	-	

Lungime Segmente

1) Valorile lungimilor segmentelor sunt obținute din proiecție în plan.

Punct început	X / Y	Punct sfârșit	X / Y	Lungime segment (** (m)
1	509.335,968 417.728,616	2	509.328,217 417.730,836	8.063
2	509.328,217 417.730,836	3	509.305,757 417.738,758	23.816
3	509.305,757 417.738,758	4	509.293,603 417.745,491	13.894
4	509.293,603 417.745,491	5	509.254,052 417.796,23	64.333
5	509.254,052 417.796,23	6	509.248,405 417.736,143	60.352

Punct început	X / Y	Punct sfârșit	X / Y	Lungime segment (** (m)
6	509.248,405 417.736,143	7	509.249,791 417.700,415	35.755
7	509.249,791 417.700,415	8	509.250,018 417.669,821	30.595
8	509.250,018 417.669,821	9	509.275,396 417.649,668	32.407
9	509.275,396 417.649,668	10	509.298,055 417.630,194	29.878
10	509.298,055 417.630,194	11	509.319,235 417.622,323	22.595
11	509.319,235 417.622,323	12	509.323,805 417.638,307	16.624
12	509.323,805 417.638,307	13	509.325,196 417.675,753	37.472
13	509.325,196 417.675,753	14	509.333,525 417.713,82	38.968
14	509.333,525 417.713,82	1	509.335,968 417.728,616	14.996

** Lungimile segmentelor sunt determinate în planul de proiecție Stereo 70 și sunt rotunjite la 1 milimetru.

*** Distanța dintre puncte este formată din segmente cumulate ce sunt mai mici decât valoarea 1 milimetru.

**DATE DESPRE IMOBILUL NR. 4298**

Oficiul de Cadastru și Publicitate Imobiliară ARGES
Biroul de Cadastru și Publicitate Imobiliară Campulung

A. Partea I. Descrierea imobilului

TEREN Extravilan

Adresa: Jud. Arges

Nr. Crt	Nr cadastral Nr. topografic	Suprafața* (mp)	Observații / Referințe
A1		270	Sector cadastral:46 Teren neimprejmuit;

B. Partea II. Proprietari și acte

Inscrieri privitoare la dreptul de proprietate și alte drepturi reale		Referințe
/		
Act Normativ nr. 7, din 13/03/1996 emis de PARLAMENT (art. 13 alin. 15);		
B1	Inscrierea provizorie, drept de PROPRIETATE, dobandit prin Lege, cota actuala 1/1, cota initiala 1/1 1) COMUNA VALEA MARE PRAVAT, CIF:5010196	A1

C. Partea III. SARCINI .

Inscrieri privind dezmembramintele dreptului de proprietate, drepturi reale de garanție și sarcini	Referințe
NU SUNT	

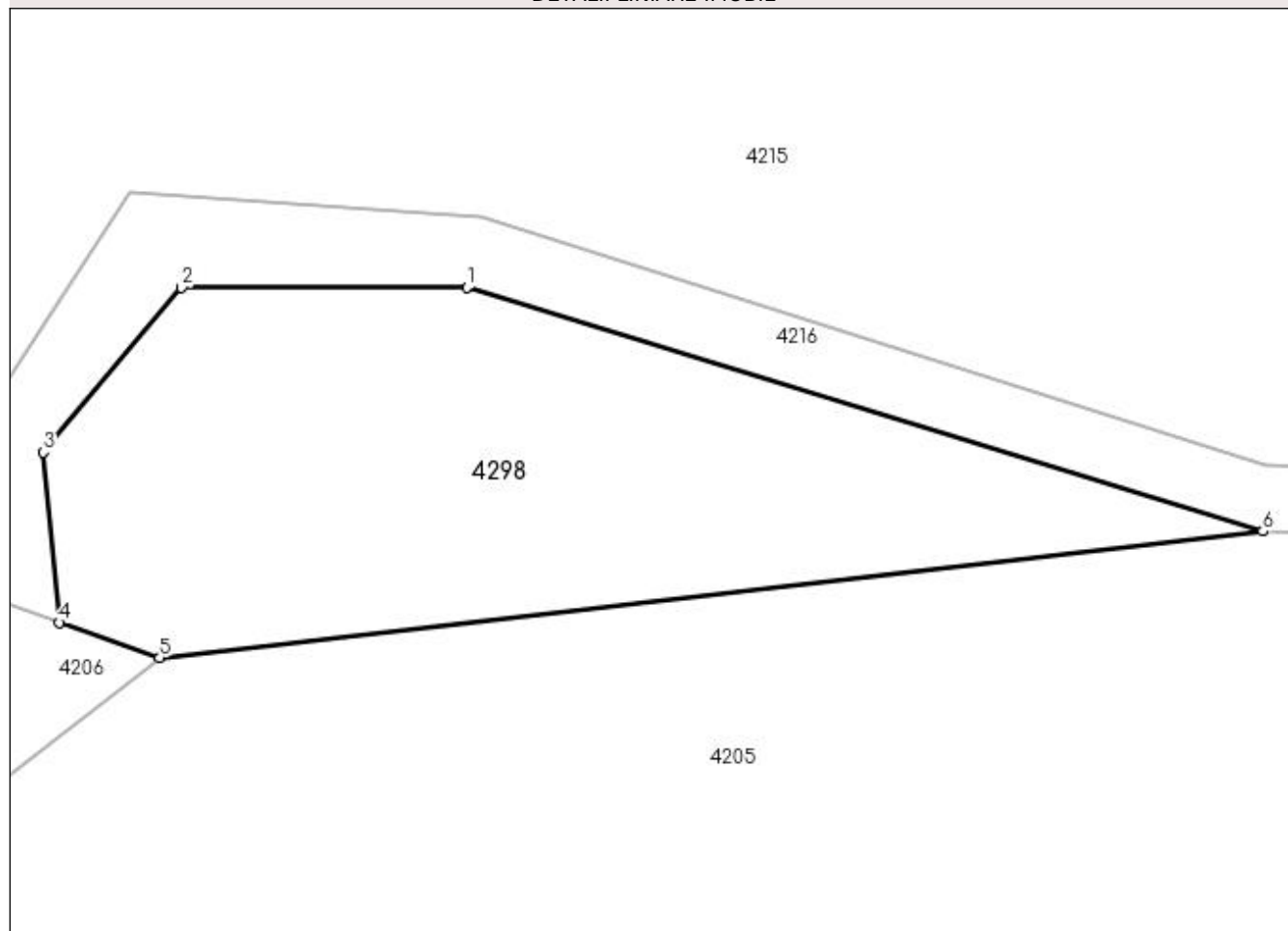
Anexa Nr. 1 La Partea I

Teren

Nr cadastral	Suprafața (mp)*	Observații / Referințe
	270	

* Suprafața este determinată în planul de proiecție Stereo 70.

DETALII LINIARE IMOBIL



Date referitoare la teren

Crt	Categorie folosință	Intra vilan	Suprafața (mp)	Tarla	Parcelă	Nr. topo	Observații / Referințe
1	pasune	NU	270	32	551	-	

Lungime Segmente

1) Valorile lungimilor segmentelor sunt obținute din proiecție în plan.

Punct început	X / Y	Punct sfârșit	X / Y	Lungime segment (** (m)
1	508.814,464 418.116,703	2	508.805,429 418.116,702	9.035
2	508.805,429 418.116,702	3	508.801,065 418.111,497	6.792
3	508.801,065 418.111,497	4	508.801,576 418.106,114	5.407
4	508.801,576 418.106,114	5	508.804,74 418.105,0	3.354
5	508.804,74 418.105,0	6	508.839,643 418.109,004	35.132

Punct început	X / Y	Punct sfârşit	X / Y	Lungime segment (** (m)
6	508.839,643 418.109,004	1	508.814,464 418.116,703	26.33

** Lungimile segmentelor sunt determinate în planul de proiecţie Stereo 70 şi sunt rotunjite la 1 milimetru.

*** Distanţa dintre puncte este formată din segmente cumulate ce sunt mai mici decât valoarea 1 milimetru.

**DATE DESPRE IMOBILUL NR. 4299**

Oficiul de Cadastru și Publicitate Imobiliară ARGES
Biroul de Cadastru și Publicitate Imobiliară Campulung

A. Partea I. Descrierea imobilului

TEREN Extravilan

Adresa: Jud. Arges

Nr. Crt	Nr cadastral Nr. topografic	Suprafața* (mp)	Observații / Referințe
A1		861	Sector cadastral:46 Teren neimprejmuit;

B. Partea II. Proprietari și acte

Inscrieri privitoare la dreptul de proprietate și alte drepturi reale		Referințe
/		
Act Normativ nr. 7, din 13/03/1996 emis de PARLAMENT (art. 13 alin. 15);		
B1	Inscrierea provizorie, drept de PROPRIETATE, dobandit prin Lege, cota actuala 1/1, cota initiala 1/1 1) COMUNA VALEA MARE PRAVAT, CIF:5010196	A1

C. Partea III. SARCINI .

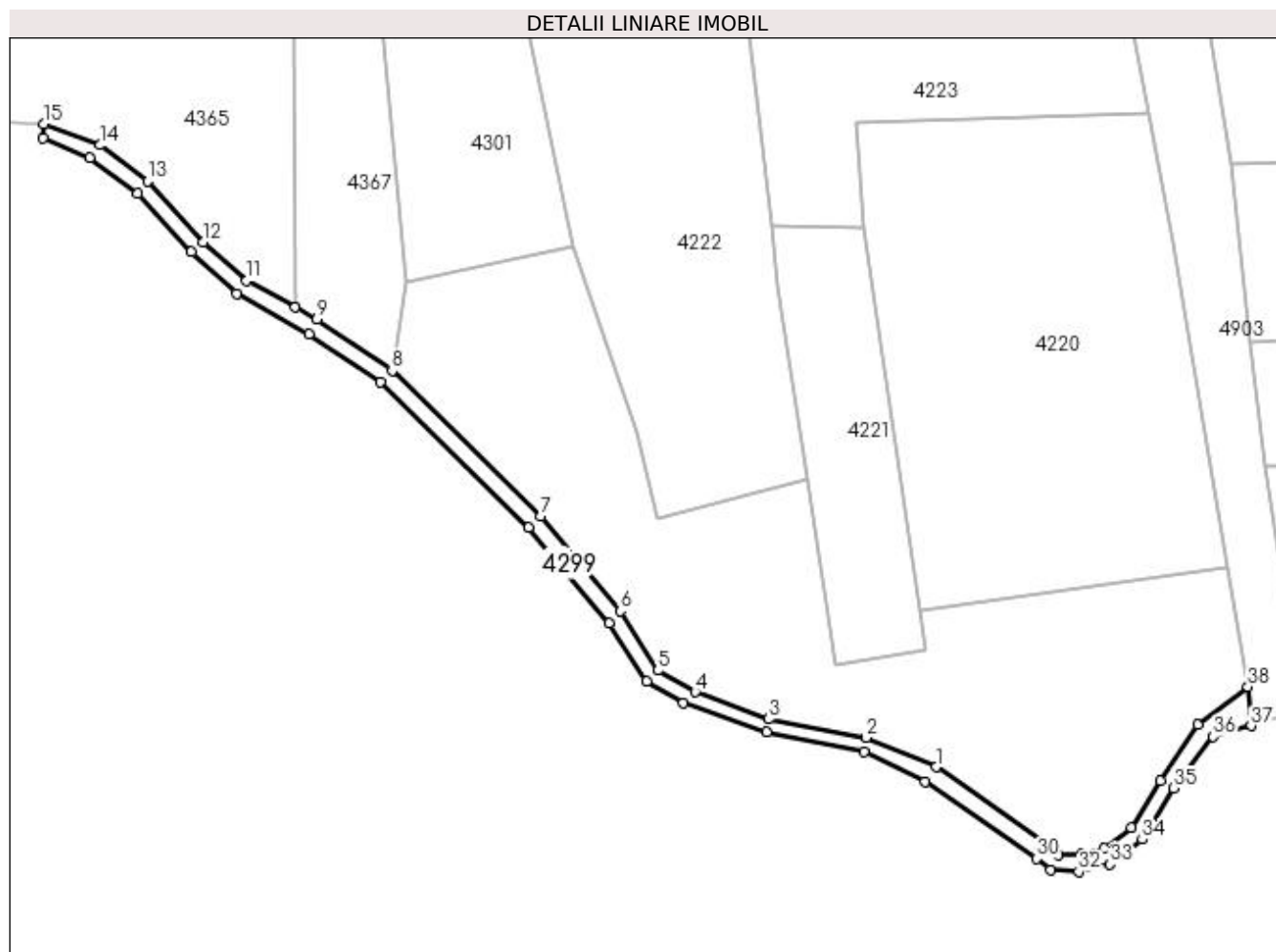
Inscrieri privind dezmembramintele dreptului de proprietate, drepturi reale de garanție și sarcini	Referințe
NU SUNT	

Anexa Nr. 1 La Partea I

Teren

Nr cadastral	Suprafața (mp)*	Observații / Referințe
	861	

* Suprafața este determinată în planul de proiecție Stereo 70.



Date referitoare la teren

Crt	Categorie folosință	Intra vilan	Suprafața (mp)	Tarla	Parcelă	Nr. topo	Observații / Referințe
1	drum	NU	861	32	De 541	-	Imobil traversat de limita UAT VALEA MARE PRAVAT SI UAT MIOARELE

Lungime Segmente

1) Valorile lungimilor segmentelor sunt obținute din proiecție în plan.

Punct început	X / Y	Punct sfârșit	X / Y	Lungime segment	Punct început	X / Y	Punct sfârșit	X / Y	Lungime segment	Punct început	X / Y	Punct sfârșit	X / Y	Lungime segment
1	509.968,828 417.317,121	2	509.955,881 417.322,617	14.065	2	509.955,881 417.322,617	3	509.937,797 417.326,051	18.407	3	509.937,797 417.326,051	4	509.924,118 417.331,056	14.566
4	509.924,118 417.331,056	5	509.917,209 417.335,057	7.984	5	509.917,209 417.335,057	6	509.910,172 417.346,083	13.081	6	509.910,172 417.346,083	7	509.895,47 417.363,746	22.981
7	509.895,47 417.363,746	8	509.867,845 417.390,71	38.603	8	509.867,845 417.390,71	9	509.853,896 417.400,238	16.893	9	509.853,896 417.400,238	10	509.849,874 417.402,462	4.596
10	509.849,874 417.402,462	11	509.840,853 417.407,451	10.309	11	509.840,853 417.407,451	12	509.832,727 417.414,517	10.768	12	509.832,727 417.414,517	13	509.822,502 417.425,84	15.257
13	509.822,502 417.425,84	14	509.813,648 417.432,575	11.124	14	509.813,648 417.432,575	15	509.803,096 417.436,451	11.241	15	509.803,096 417.436,451	16	509.803,044 417.433,791	2.661

Punct început	X / Y	Punct sfârșit	X / Y	Lungime segment	Punct început	X / Y	Punct sfârșit	X / Y	Lungime segment	Punct început	X / Y	Punct sfârșit	X / Y	Lungime segment
16	509.803,044 417.433,791	17	509.811,693 417.430,15	9.384	17	509.811,693 417.430,15	18	509.820,663 417.423,632	11.088	18	509.820,663 417.423,632	19	509.830,525 417.412,77	14.671
19	509.830,525 417.412,77	20	509.839,0 417.405,037	11.473	20	509.839,0 417.405,037	21	509.852,484 417.397,51	15.443	21	509.852,484 417.397,51	22	509.865,735 417.388,655	15.937
22	509.865,735 417.388,655	23	509.893,25 417.361,659	38.547	23	509.893,25 417.361,659	24	509.908,096 417.343,818	23.21	24	509.908,096 417.343,818	25	509.915,104 417.333,03	12.864
25	509.915,104 417.333,03	26	509.921,968 417.329,11	7.904	26	509.921,968 417.329,11	27	509.937,376 417.323,571	16.373	27	509.937,376 417.323,571	28	509.955,414 417.319,906	18.407
28	509.955,414 417.319,906	29	509.966,849 417.314,485	12.655	29	509.966,849 417.314,485	30	509.987,503 417.300,181	25.124	30	509.987,503 417.300,181	31	509.990,155 417.297,999	3.434
31	509.990,155 417.297,999	32	509.995,357 417.297,728	5.209	32	509.995,357 417.297,728	33	510.001,161 417.299,103	5.965	33	510.001,161 417.299,103	34	510.007,137 417.303,708	7.544
34	510.007,137 417.303,708	35	510.012,964 417.313,215	11.151	35	510.012,964 417.313,215	36	510.020,282 417.322,806	12.064	36	510.020,282 417.322,806	37	510.027,344 417.324,779	7.332
37	510.027,344 417.324,779	38	510.026,732 417.332,082	7.329	38	510.026,732 417.332,082	39	510.017,399 417.325,011	11.709	39	510.017,399 417.325,011	40	510.010,572 417.314,569	12.476
40	510.010,572 417.314,569	41	510.005,198 417.305,855	10.238	41	510.005,198 417.305,855	42	510.000,0 417.302,099	6.413	42	510.000,0 417.302,099	43	509.995,948 417.300,936	4.216
43	509.995,948 417.300,936	44	509.991,613 417.300,846	4.336	44	509.991,613 417.300,846	45	509.989,035 417.302,994	3.356	45	509.989,035 417.302,994	1	509.968,828 417.317,121	24.656

** Lungimile segmentelor sunt determinate în planul de proiecție Stereo 70 și sunt rotunjite la 1 milimetru.

*** Distanța dintre puncte este formată din segmente cumulate ce sunt mai mici decât valoarea 1 milimetru.

**DATE DESPRE IMOBILUL NR. 4300**

Oficiul de Cadastru și Publicitate Imobiliară ARGES
Biroul de Cadastru și Publicitate Imobiliară Campulung

A. Partea I. Descrierea imobilului

TEREN Extravilan

Adresa: Jud. Arges

Nr. Crt	Nr cadastral Nr. topografic	Suprafața* (mp)	Observații / Referințe
A1		5.654	Sector cadastral:46 Teren neimprejmuit;

B. Partea II. Proprietari și acte

Inscrieri privitoare la dreptul de proprietate și alte drepturi reale		Referințe
/		
Act Normativ nr. 7, din 13/03/1996 emis de PARLAMENT (art. 13 alin. 15);		
B1	Inscrierea provizorie, drept de PROPRIETATE, dobandit prin Lege, cota actuala 1/1, cota initiala 1/1 1) COMUNA VALEA MARE PRAVAT, CIF:5010196	A1

C. Partea III. SARCINI .

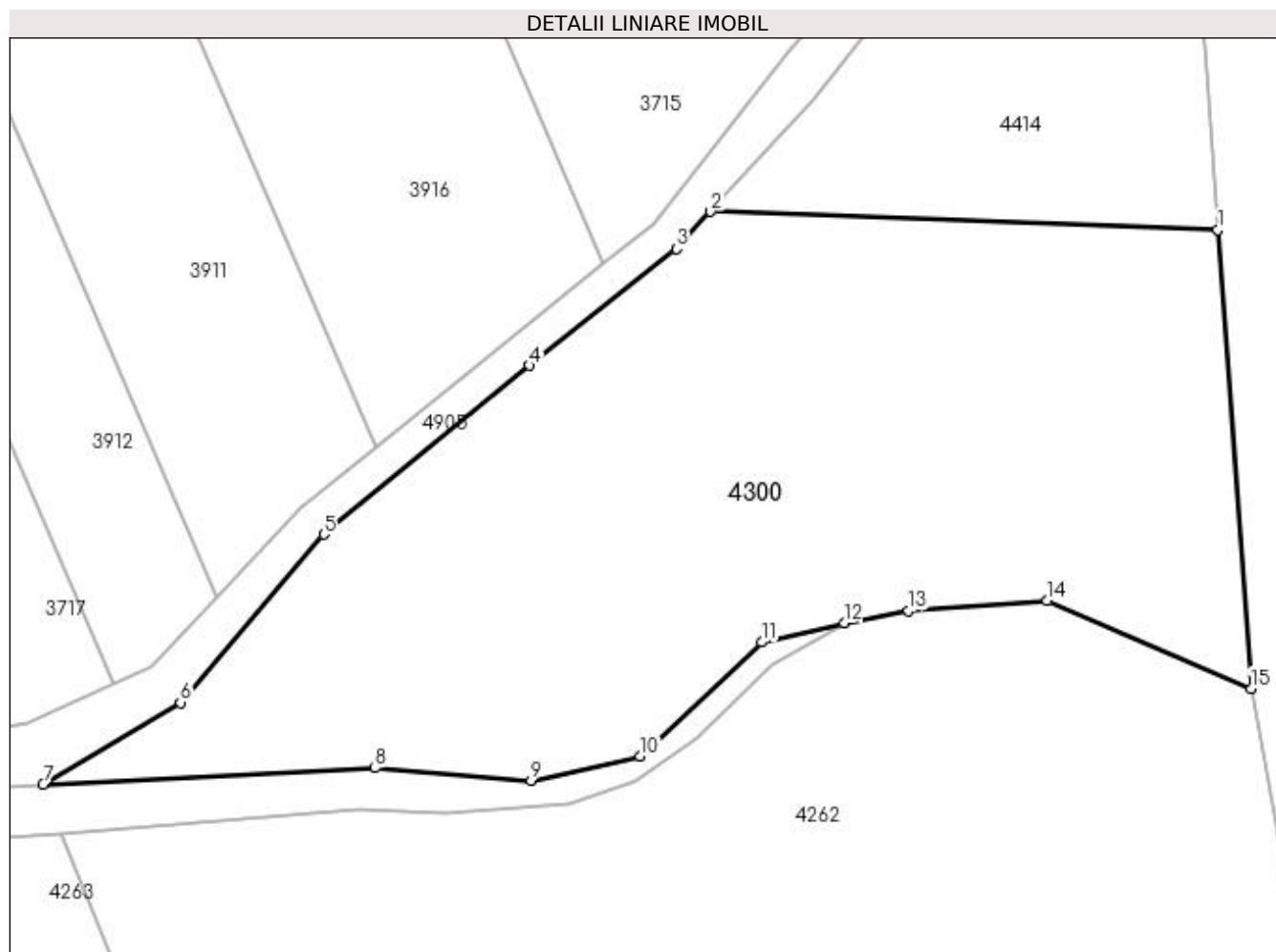
Inscrieri privind dezmembramintele dreptului de proprietate, drepturi reale de garanție și sarcini	Referințe
NU SUNT	

Anexa Nr. 1 La Partea I

Teren

Nr cadastral	Suprafața (mp)*	Observații / Referințe
	5.654	

* Suprafața este determinată în planul de proiecție Stereo 70.



Date referitoare la teren

Crt	Categorie folosință	Intra vilan	Suprafața (mp)	Tarla	Parcelă	Nr. topo	Observații / Referințe
1	faneata	NU	2.238	28	463	-	
2	livada	NU	3.416	28	463	-	

Lungime Segmente

1) Valorile lungimilor segmentelor sunt obținute din proiecție în plan.

Punct început	X / Y	Punct sfârșit	X / Y	Lungime segment (** (m)
1	510.014,627 418.470,658	2	509.953,595 418.472,829	61.071
2	509.953,595 418.472,829	3	509.949,484 418.468,349	6.08
3	509.949,484 418.468,349	4	509.931,843 418.454,347	22.522
4	509.931,843 418.454,347	5	509.907,113 418.434,032	32.004

Punct început	X / Y	Punct sfârșit	X / Y	Lungime segment (** (m)
5	509.907,113 418.434,032	6	509.889,854 418.413,805	26.59
6	509.889,854 418.413,805	7	509.873,352 418.403,99	19.2
7	509.873,352 418.403,99	8	509.913,287 418.405,93	39.982
8	509.913,287 418.405,93	9	509.932,024 418.404,417	18.798
9	509.932,024 418.404,417	10	509.945,179 418.407,349	13.478
10	509.945,179 418.407,349	11	509.959,752 418.421,061	20.01
11	509.959,752 418.421,061	12	509.969,667 418.423,404	10.188
12	509.969,667 418.423,404	13	509.977,435 418.424,859	7.903
13	509.977,435 418.424,859	14	509.994,114 418.426,071	16.723
14	509.994,114 418.426,071	15	510.018,625 418.415,496	26.695
15	510.018,625 418.415,496	1	510.014,627 418.470,658	55.307

** Lungimile segmentelor sunt determinate în planul de proiecție Stereo 70 și sunt rotunjite la 1 milimetru.

*** Distanța dintre puncte este formată din segmente cumulate ce sunt mai mici decât valoarea 1 milimetru.

**DATE DESPRE IMOBILUL NR. 4301**

Oficiul de Cadastru și Publicitate Imobiliară ARGES
Biroul de Cadastru și Publicitate Imobiliară Campulung

A. Partea I. Descrierea imobilului

TEREN Extravilan

Adresa: Jud. Arges

Nr. Crt	Nr cadastral Nr. topografic	Suprafața* (mp)	Observații / Referințe
A1		6.000	Sector cadastral:46 Teren neimprejmuit;

B. Partea II. Proprietari și acte

Inscrieri privitoare la dreptul de proprietate și alte drepturi reale	Referințe
/	
Act Administrativ nr. 16811, din 14/07/1993 emis de CJPSDPAT ARGES;	
B1	A1
Intabulare, drept de PROPRIETATE, dobandit prin Reconstituire, cota actuala 1/1, cota initiala 1/1 1) ENE DOMNICA, lipsă CNP	

C. Partea III. SARCINI .

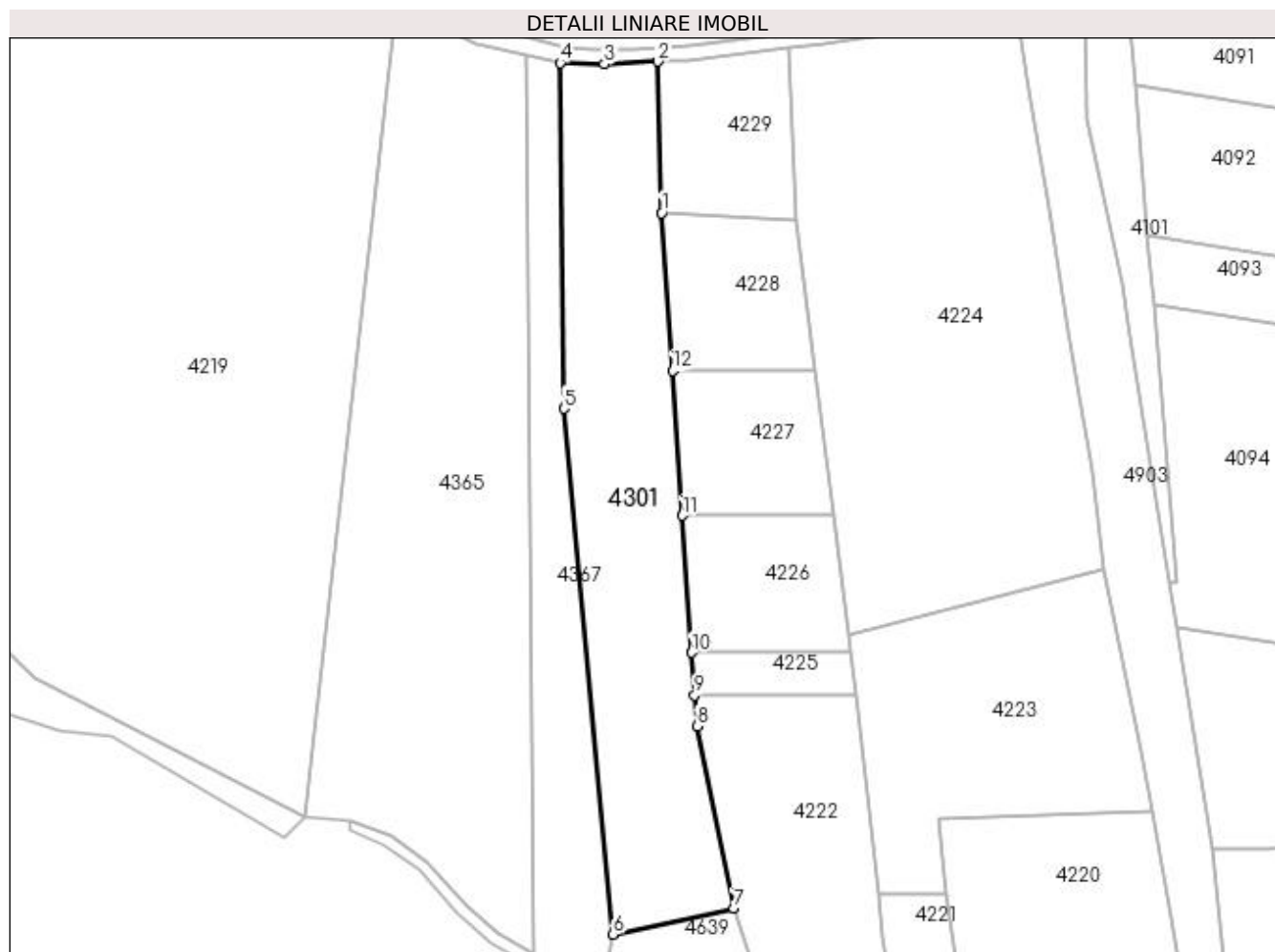
Inscrieri privind dezmembramintele dreptului de proprietate, drepturi reale de garanție și sarcini	Referințe
NU SUNT	

Anexa Nr. 1 La Partea I

Teren

Nr cadastral	Suprafața (mp)*	Observații / Referințe
	6.000	

* Suprafața este determinată în planul de proiecție Stereo 70.



Date referitoare la teren

Crt	Categorie folosință	Intra vilan	Suprafața (mp)	Tarla	Parcelă	Nr. topo	Observații / Referințe
1	livada	NU	6.000	32	542	-	

Lungime Segmente

1) Valorile lungimilor segmentelor sunt obținute din proiecție în plan.

Punct început	X / Y	Punct sfârșit	X / Y	Lungime segment (** (m)
1	509.882,833 417.591,763	2	509.881,87 417.630,458	38.707
2	509.881,87 417.630,458	3	509.868,142 417.629,798	13.744
3	509.868,142 417.629,798	4	509.856,853 417.630,097	11.293
4	509.856,853 417.630,097	5	509.857,821 417.541,692	88.41
5	509.857,821 417.541,692	6	509.870,426 417.407,27	135.012

Punct început	X / Y	Punct sfârșit	X / Y	Lungime segment (** (m)
6	509.870,426 417.407,27	7	509.901,343 417.413,872	31.614
7	509.901,343 417.413,872	8	509.891,814 417.460,525	47.616
8	509.891,814 417.460,525	9	509.891,27 417.468,47	7.964
9	509.891,27 417.468,47	10	509.890,53 417.479,294	10.849
10	509.890,53 417.479,294	11	509.888,131 417.514,344	35.132
11	509.888,131 417.514,344	12	509.885,594 417.551,424	37.167
12	509.885,594 417.551,424	1	509.882,833 417.591,763	40.433

** Lungimile segmentelor sunt determinate în planul de proiecție Stereo 70 și sunt rotunjite la 1 milimetru.

*** Distanța dintre puncte este formată din segmente cumulate ce sunt mai mici decât valoarea 1 milimetru.

**DATE DESPRE IMOBILUL NR. 4302**

Oficiul de Cadastru și Publicitate Imobiliară ARGES
Biroul de Cadastru și Publicitate Imobiliară Campulung

A. Partea I. Descrierea imobilului

TEREN Extravilan

Adresa: Jud. Arges

Nr. Crt	Nr cadastral Nr. topografic	Suprafața* (mp)	Observații / Referințe
A1		4.500	Sector cadastral:46 Teren neimprejmuit;

B. Partea II. Proprietari și acte

Inscrieri privitoare la dreptul de proprietate și alte drepturi reale	Referințe
/	
Act Administrativ nr. 62876, din 11/01/1995 emis de CJPSDPAT ARGES;	
B1	A1
Intabulare, drept de PROPRIETATE, dobândit prin Reconstituire, cota actuala 1/1, cota initiala 1/1 1) SOLOMON DUMITRU, lipsă CNP	

C. Partea III. SARCINI .

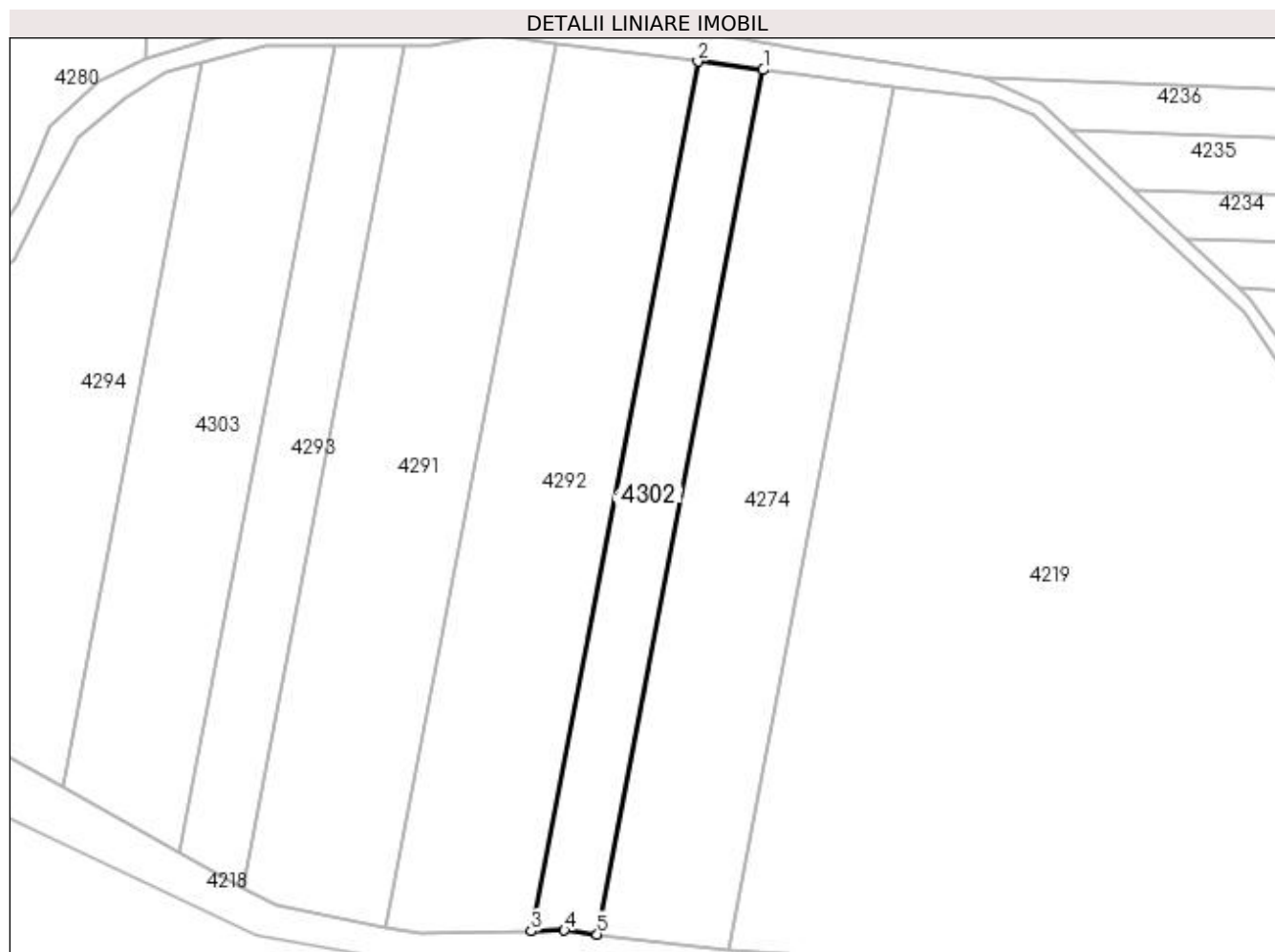
Inscrieri privind dezmembramintele dreptului de proprietate, drepturi reale de garanție și sarcini	Referințe
NU SUNT	

Anexa Nr. 1 La Partea I

Teren

Nr cadastral	Suprafața (mp)*	Observații / Referințe
	4.500	

* Suprafața este determinată în planul de proiecție Stereo 70.



Date referitoare la teren

Crt	Categorie folosință	Intra vilan	Suprafața (mp)	Tarla	Parcelă	Nr. topo	Observații / Referințe
1	faneata	NU	4.500	32	542	-	

Lungime Segmente

1) Valorile lungimilor segmentelor sunt obținute din proiecție în plan.

Punct început	X / Y	Punct sfârșit	X / Y	Lungime segment (** (m)
1	509.642,316 417.759,115	2	509.624,125 417.761,43	18.338
2	509.624,125 417.761,43	3	509.577,545 417.518,919	246.944
3	509.577,545 417.518,919	4	509.586,812 417.519,15	9.27
4	509.586,812 417.519,15	5	509.596,002 417.517,991	9.263
5	509.596,002 417.517,991	1	509.642,316 417.759,115	245.532

**** Lungimile segmentelor sunt determinate în planul de proiecție Stereo 70 și sunt rotunjite la 1 milimetru.**

***** Distanța dintre puncte este formată din segmente cumulate ce sunt mai mici decât valoarea 1 milimetru.**

**DATE DESPRE IMOBILUL NR. 4303**

Oficiul de Cadastru și Publicitate Imobiliară ARGES
Biroul de Cadastru și Publicitate Imobiliară Campulung

A. Partea I. Descrierea imobilului

TEREN Extravilan

Adresa: Jud. Arges

Nr. Crt	Nr cadastral Nr. topografic	Suprafața* (mp)	Observații / Referințe
A1		7.800	Sector cadastral:46 Teren neimprejmuit;

B. Partea II. Proprietari și acte

Inscrieri privitoare la dreptul de proprietate și alte drepturi reale		Referințe
/		
Act Normativ nr. 7, din 13/03/1996 emis de PARLAMENT (art. 13 alin. 15);		
B1	Inscrierea provizorie, drept de PROPRIETATE, dobandit prin Lege, cota actuala 1/1, cota initiala 1/1 1) COMUNA VALEA MARE PRAVAT, CIF:5010196	A1

C. Partea III. SARCINI .

Inscrieri privind dezmembramintele dreptului de proprietate, drepturi reale de garanție și sarcini	Referințe
NU SUNT	

Anexa Nr. 1 La Partea I**Teren**

Nr cadastral	Suprafața (mp)*	Observații / Referințe
	7.800	

* Suprafața este determinată în planul de proiecție Stereo 70.

**Date referitoare la teren**

Crt	Categorie folosință	Intra vilan	Suprafața (mp)	Tarla	Parcelă	Nr. topo	Observații / Referințe
1	faneata	NU	2.998	32	542	-	
2	livada	NU	4.802	32	542	-	

Lungime Segmente

1) Valorile lungimilor segmentelor sunt obținute din proiecție în plan.

Punct început	X / Y	Punct sfârșit	X / Y	Lungime segment (** (m)
1	509.522,768 417.765,956	2	509.503,299 417.765,908	19.469
2	509.503,299 417.765,908	3	509.485,566 417.761,21	18.345
3	509.485,566 417.761,21	4	509.446,726 417.558,997	205.909
4	509.446,726 417.558,997	5	509.479,522 417.540,803	37.505

Punct început	X / Y	Punct sfârșit	X / Y	Lungime segment (** (m)
5	509.479,522 417.540,803	1	509.522,768 417.765,956	229.269

** Lungimile segmentelor sunt determinate în planul de proiecție Stereo 70 și sunt rotunjite la 1 milimetru.

*** Distanța dintre puncte este formată din segmente cumulate ce sunt mai mici decât valoarea 1 milimetru.

**DATE DESPRE IMOBILUL NR. 4304**

Oficiul de Cadastru și Publicitate Imobiliară ARGES
Biroul de Cadastru și Publicitate Imobiliară Campulung

A. Partea I. Descrierea imobilului

TEREN Extravilan

Adresa: Jud. Arges

Nr. Crt	Nr cadastral Nr. topografic	Suprafața* (mp)	Observații / Referințe
A1		Din acte: 15.600 Masurata: 7.803	Sector cadastral:46 Teren neimprejmuit;

B. Partea II. Proprietari și acte

Inscrieri privitoare la dreptul de proprietate și alte drepturi reale		Referințe
/		
Act Administrativ nr. 47054, din 09/06/1994 emis de CJPSDPAT ARGES;		
B1	Intabulare, drept de PROPRIETATE, dobandit prin Reconstituire, cota actuala 1/1, cota initiala 1/1 1) NICOARĂ PROFIRA, lipsă CNP	A1

C. Partea III. SARCINI .

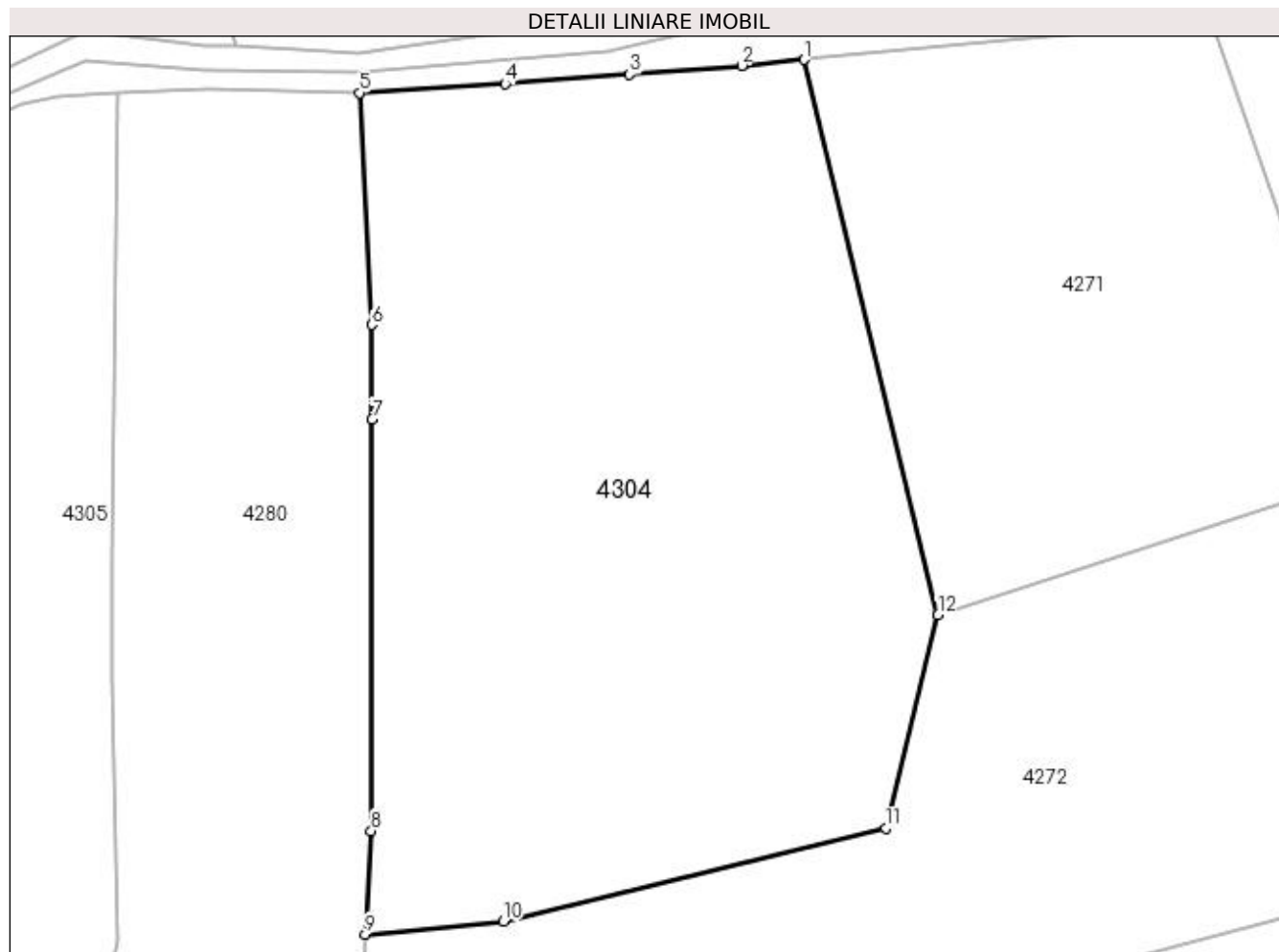
Inscrieri privind dezmembramintele dreptului de proprietate, drepturi reale de garanție și sarcini	Referințe
NU SUNT	

Anexa Nr. 1 La Partea I

Teren

Nr cadastral	Suprafața (mp)*	Observații / Referințe
	Din acte: 15.600 Masurata: 7.803	

* Suprafața este determinată în planul de proiecție Stereo 70.



Date referitoare la teren

Crt	Categorie folosință	Intra vilan	Suprafața (mp)	Tarla	Parcelă	Nr. topo	Observații / Referințe
1	livada	NU	7.803	28	455	-	In act se regăsește T24; Diferența de suprafață se regăsește în ID 4305 (sector46) și ID 3913(sector 41)

Lungime Segmente

1) Valorile lungimilor segmentelor sunt obținute din proiecție în plan.

Punct început	X / Y	Punct sfârșit	X / Y	Lungime segment (** (m)
1	509.537,781 418.108,48	2	509.529,279 418.107,685	8.539
2	509.529,279 418.107,685	3	509.513,948 418.106,47	15.379
3	509.513,948 418.106,47	4	509.496,92 418.105,165	17.078
4	509.496,92 418.105,165	5	509.476,995 418.103,96	19.961

Punct început	X / Y	Punct sfârșit	X / Y	Lungime segment (** (m)
5	509.476,995 418.103,96	6	509.478,68 418.072,24	31.765
6	509.478,68 418.072,24	7	509.478,741 418.059,31	12.93
7	509.478,741 418.059,31	8	509.478,62 418.003,07	56.24
8	509.478,62 418.003,07	9	509.477,818 417.988,941	14.152
9	509.477,818 417.988,941	10	509.496,697 417.990,7	18.961
10	509.496,697 417.990,7	11	509.548,975 418.003,442	53.808
11	509.548,975 418.003,442	12	509.556,099 418.032,568	29.985
12	509.556,099 418.032,568	1	509.537,781 418.108,48	78.091

** Lungimile segmentelor sunt determinate în planul de proiecție Stereo 70 și sunt rotunjite la 1 milimetru.

*** Distanța dintre puncte este formată din segmente cumulate ce sunt mai mici decât valoarea 1 milimetru.

**DATE DESPRE IMOBILUL NR. 4305**

Oficiul de Cadastru și Publicitate Imobiliară ARGES
Biroul de Cadastru și Publicitate Imobiliară Campulung

A. Partea I. Descrierea imobilului

TEREN Extravilan

Adresa: Jud. Arges

Nr. Crt	Nr cadastral Nr. topografic	Suprafața* (mp)	Observații / Referințe
A1		Din acte: 15.600 Masurata: 3.960	Sector cadastral:46 Teren neimprejmuit;

B. Partea II. Proprietari și acte

Inscrieri privitoare la dreptul de proprietate și alte drepturi reale		Referințe
/		
Act Administrativ nr. 47054, din 09/06/1994 emis de CJPSDPAT ARGES;		
B1	Intabulare, drept de PROPRIETATE, dobandit prin Reconstituire, cota actuala 1/1, cota initiala 1/1 1) NICOARĂ PROFIRA, lipsă CNP	A1

C. Partea III. SARCINI .

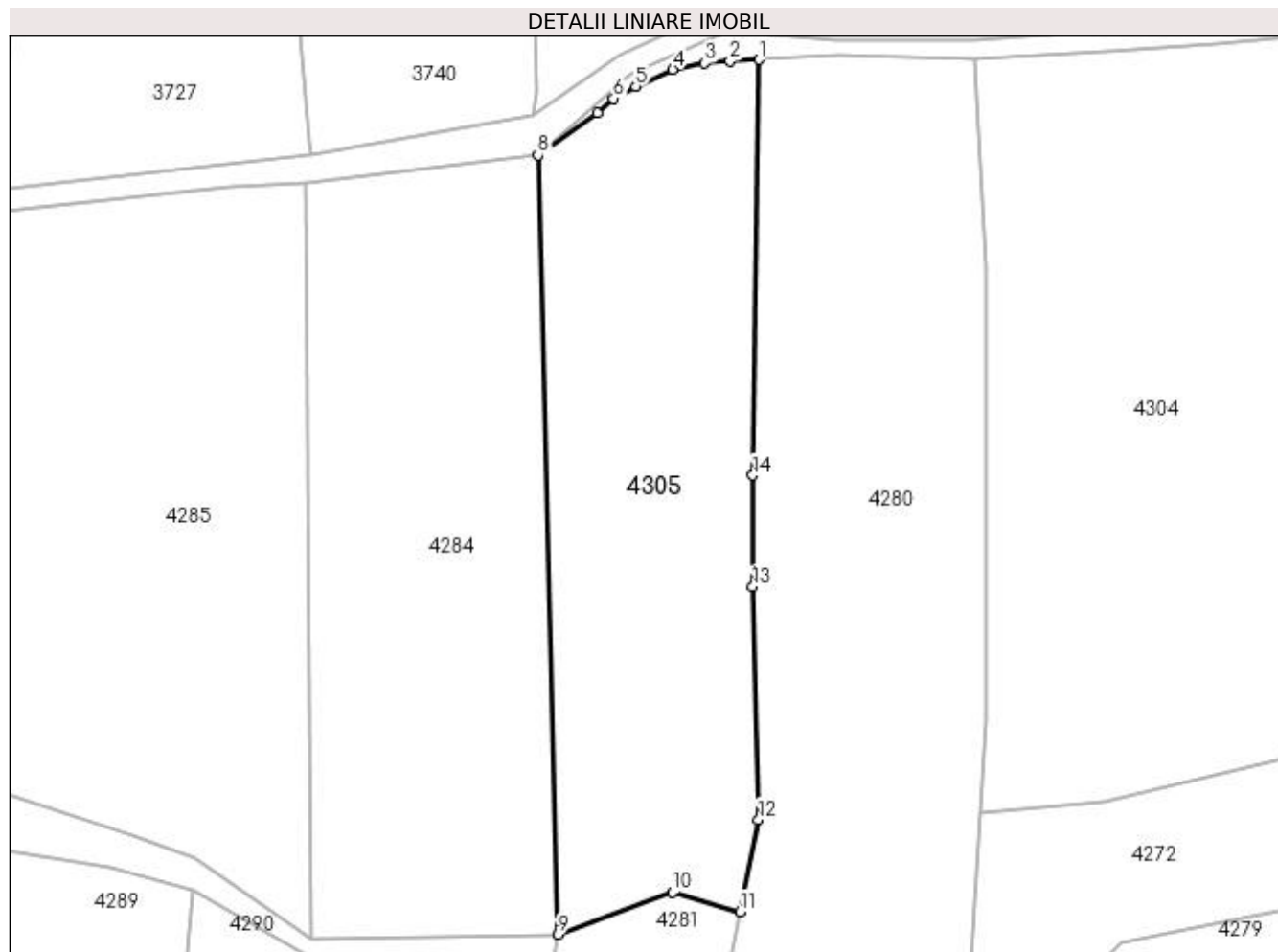
Inscrieri privind dezmembramintele dreptului de proprietate, drepturi reale de garanție și sarcini	Referințe
NU SUNT	

Anexa Nr. 1 La Partea I

Teren

Nr cadastral	Suprafața (mp)*	Observații / Referințe
	Din acte: 15.600 Masurata: 3.960	

* Suprafața este determinată în planul de proiecție Stereo 70.



Date referitoare la teren

Crt	Categorie folosință	Intravilan	Suprafața (mp)	Tarla	Parcelă	Nr. topo	Observații / Referințe
1	livada	NU	3.960	28	455	-	In act se regăsește T24; Diferența de suprafață se regăsește în ID 4304 (sector 46) și ID 3913 (sector 41)

Lungime Segmente

1) Valorile lungimilor segmentelor sunt obținute din proiecție în plan.

Punct început	X / Y	Punct sfârșit	X / Y	Lungime segment (** (m)
1	509.444,076 418.103,955	2	509.439,61 418.103,728	4.472
2	509.439,61 418.103,728	3	509.435,785 418.103,463	3.834
3	509.435,785 418.103,463	4	509.430,884 418.102,485	4.998
4	509.430,884 418.102,485	5	509.425,247 418.099,862	6.217

Punct început	X / Y	Punct sfârșit	X / Y	Lungime segment (** (m)
5	509.425,247 418.099,862	6	509.421,859 418.098,019	3.857
6	509.421,859 418.098,019	7	509.419,453 418.095,771	3.293
7	509.419,453 418.095,771	8	509.410,331 418.089,375	11.141
8	509.410,331 418.089,375	9	509.413,331 417.970,501	118.912
9	509.413,331 417.970,501	10	509.430,893 417.976,906	18.694
10	509.430,893 417.976,906	11	509.441,126 417.973,947	10.652
11	509.441,126 417.973,947	12	509.443,95 417.988,02	14.354
12	509.443,95 417.988,02	13	509.443,1 418.023,54	35.53
13	509.443,1 418.023,54	14	509.443,11 418.040,57	17.03
14	509.443,11 418.040,57	1	509.444,076 418.103,955	63.392

** Lungimile segmentelor sunt determinate în planul de proiecție Stereo 70 și sunt rotunjite la 1 milimetru.

*** Distanța dintre puncte este formată din segmente cumulate ce sunt mai mici decât valoarea 1 milimetru.

**DATE DESPRE IMOBILUL NR. 4306**

Oficiul de Cadastru și Publicitate Imobiliară ARGES
Biroul de Cadastru și Publicitate Imobiliară Campulung

A. Partea I. Descrierea imobilului

TEREN Extravilan

Adresa: Jud. Arges

Nr. Crt	Nr cadastral Nr. topografic	Suprafața* (mp)	Observații / Referințe
A1		1.183	Sector cadastral:21 Teren neimprejmuit;

B. Partea II. Proprietari și acte

Inscrieri privitoare la dreptul de proprietate și alte drepturi reale		Referințe
/		
Act Normativ nr. 7, din 13/03/1996 emis de PARLAMENT (art. 13 alin. 15);		
B1	Inscrierea provizorie, drept de PROPRIETATE, dobandit prin Lege, cota actuala 1/1, cota initiala 1/1 1) COMUNA VALEA MARE PRAVAT, CIF:5010196	A1

C. Partea III. SARCINI .

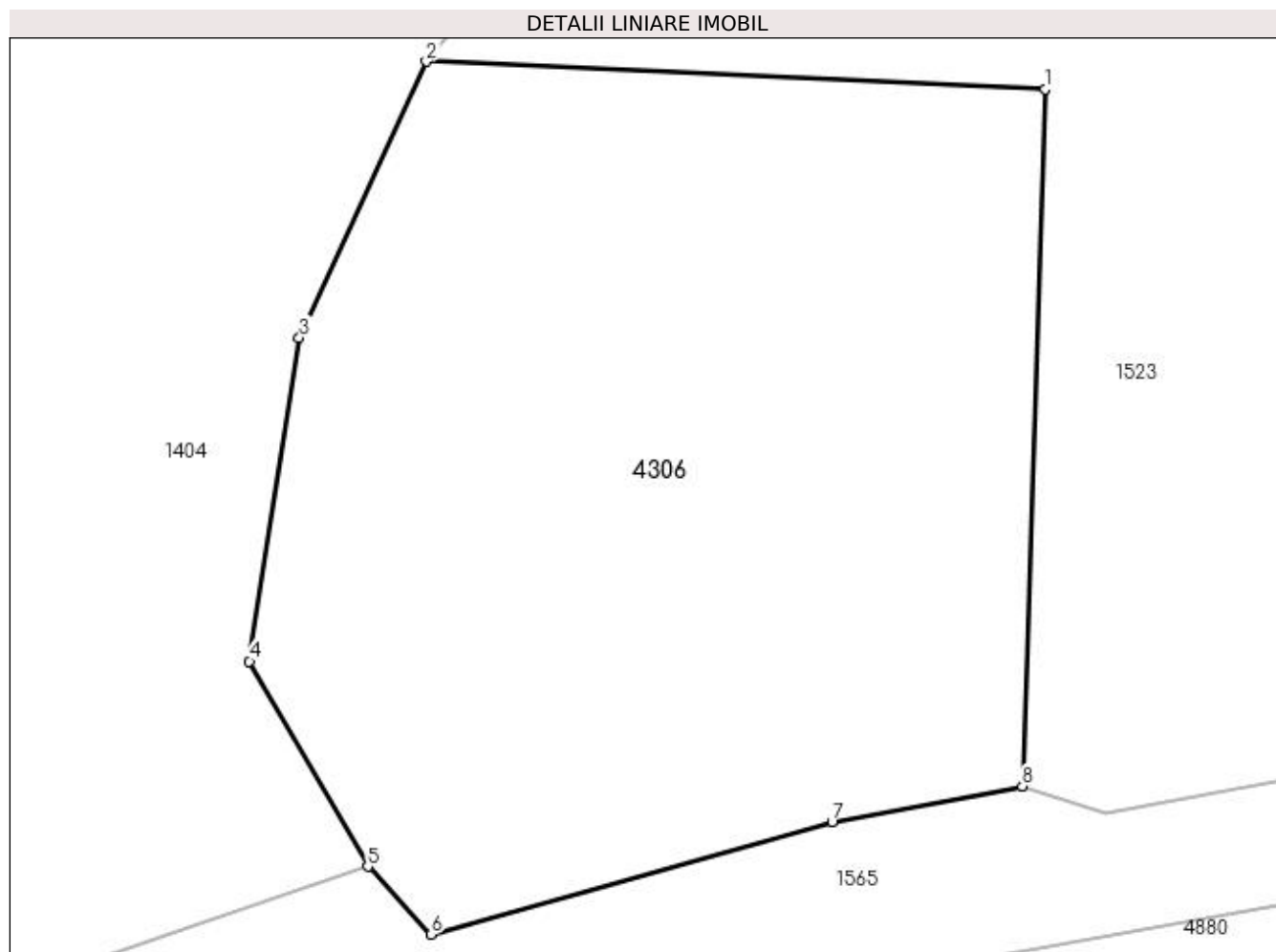
Inscrieri privind dezmembramintele dreptului de proprietate, drepturi reale de garanție și sarcini	Referințe
NU SUNT	

Anexa Nr. 1 La Partea I

Teren

Nr cadastral	Suprafața (mp)*	Observații / Referințe
	1.183	

* Suprafața este determinată în planul de proiecție Stereo 70.



Date referitoare la teren

Crt	Categorie folosință	Intra vilan	Suprafața (mp)	Tarla	Parcelă	Nr. topo	Observații / Referințe
1	faneata	NU	1.183	38	666	-	

Lungime Segmente

1) Valorile lungimilor segmentelor sunt obținute din proiecție în plan.

Punct început	X / Y	Punct sfârșit	X / Y	Lungime segment (** (m)
1	507.694,246 422.055,385	2	507.665,946 422.056,655	28.328
2	507.665,946 422.056,655	3	507.660,134 422.044,034	13.895
3	507.660,134 422.044,034	4	507.657,843 422.029,236	14.974
4	507.657,843 422.029,236	5	507.663,27 422.019,852	10.84
5	507.663,27 422.019,852	6	507.666,162 422.016,749	4.242

Punct început	X / Y	Punct sfârșit	X / Y	Lungime segment (** (m)
6	507.666,162 422.016,749	7	507.684,505 422.021,898	19.052
7	507.684,505 422.021,898	8	507.693,209 422.023,53	8.856
8	507.693,209 422.023,53	1	507.694,246 422.055,385	31.872

** Lungimile segmentelor sunt determinate în planul de proiecție Stereo 70 și sunt rotunjite la 1 milimetru.

*** Distanța dintre puncte este formată din segmente cumulate ce sunt mai mici decât valoarea 1 milimetru.

**DATE DESPRE IMOBILUL NR. 4307**

Oficiul de Cadastru și Publicitate Imobiliară ARGES
Biroul de Cadastru și Publicitate Imobiliară Campulung

A. Partea I. Descrierea imobilului

TEREN Extravilan

Adresa: Jud. Arges

Nr. Crt	Nr cadastral Nr. topografic	Suprafața* (mp)	Observații / Referințe
A1		38	Sector cadastral:34 Teren neimprejmit;

B. Partea II. Proprietari și acte

Inscrieri privitoare la dreptul de proprietate și alte drepturi reale		Referințe
/		
Act Normativ nr. 7, din 13/03/1996 emis de PARLAMENT (art. 13 alin. 15);		
B1	Inscrierea provizorie, drept de PROPRIETATE, dobandit prin Lege, cota actuala 1/1, cota initiala 1/1 1) COMUNA VALEA MARE PRAVAT , CIF:5010196	A1
Act Normativ nr. 17, din 07/03/2014 emis de Parlamentul Romaniei;		
B2	Imobil aflat sub incidenta art.3 alin.(1) din Legea 17/2014	A1

C. Partea III. SARCINI .

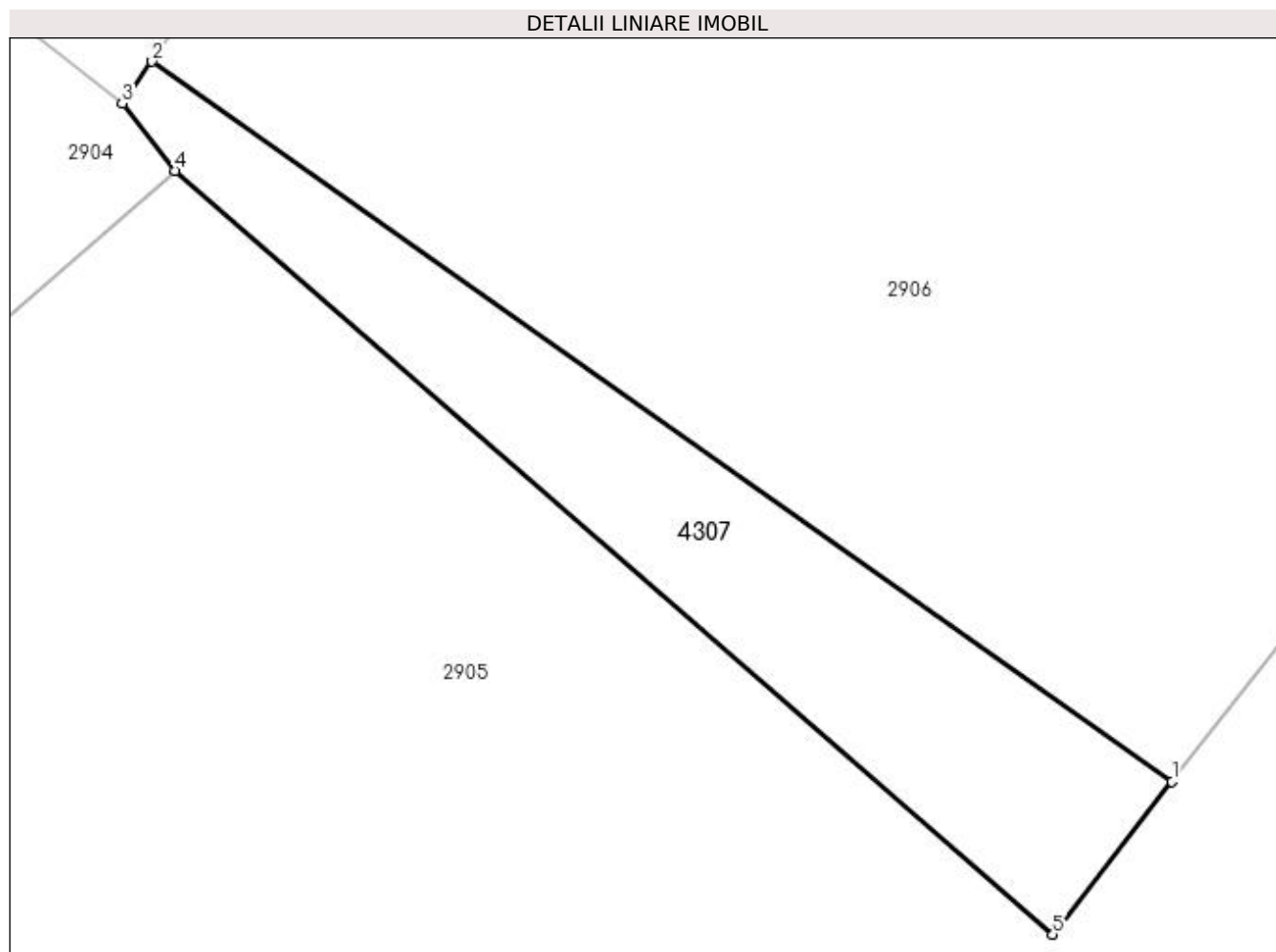
Inscrieri privind dezmembramintele dreptului de proprietate, drepturi reale de garanție și sarcini	Referințe
NU SUNT	

Anexa Nr. 1 La Partea I

Teren

Nr cadastral	Suprafața (mp)*	Observații / Referințe
	38	

* Suprafața este determinată în planul de proiecție Stereo 70.



Date referitoare la teren

Crt	Categorie folosință	Intra vilan	Suprafața (mp)	Tarla	Parcelă	Nr. topo	Observații / Referințe
1	faneata	NU	38	35	626	-	

Lungime Segmente

1) Valorile lungimilor segmentelor sunt obținute din proiecție în plan.

Punct început	X / Y	Punct sfârșit	X / Y	Lungime segment (** (m)
1	506.652,729 420.577,268	2	506.637,161 420.588,25	19.052
2	506.637,161 420.588,25	3	506.636,706 420.587,61	0.785
3	506.636,706 420.587,61	4	506.637,512 420.586,587	1.302
4	506.637,512 420.586,587	5	506.650,913 420.574,935	17.758
5	506.650,913 420.574,935	1	506.652,729 420.577,268	2.956

**** Lungimile segmentelor sunt determinate în planul de proiecţie Stereo 70 şi sunt rotunjite la 1 milimetru.**

***** Distanţa dintre puncte este formată din segmente cumulate ce sunt mai mici decât valoarea 1 milimetru.**

**DATE DESPRE IMOBILUL NR. 4308**

Oficiul de Cadastru și Publicitate Imobiliară ARGES
Biroul de Cadastru și Publicitate Imobiliară Campulung

A. Partea I. Descrierea imobilului

TEREN Intravilan

Adresa: Loc. Pietroasa, Jud. Arges

Nr. Crt	Nr cadastral Nr. topografic	Suprafața* (mp)	Observații / Referințe
A1		1.082	Sector cadastral:34 Teren neimprejmuit;

B. Partea II. Proprietari și acte

Inscrieri privitoare la dreptul de proprietate și alte drepturi reale	Referințe
/	
Act Normativ nr. 7, din 13/03/1996 emis de PARLAMENT (art. 13 alin. 15);	
B1	A1
Inscrierea provizorie, drept de PROPRIETATE, dobandit prin Lege, cota actuala 1/1, cota initiala 1/1 1) COMUNA VALEA MARE PRAVAT, CIF:5010196	

C. Partea III. SARCINI .

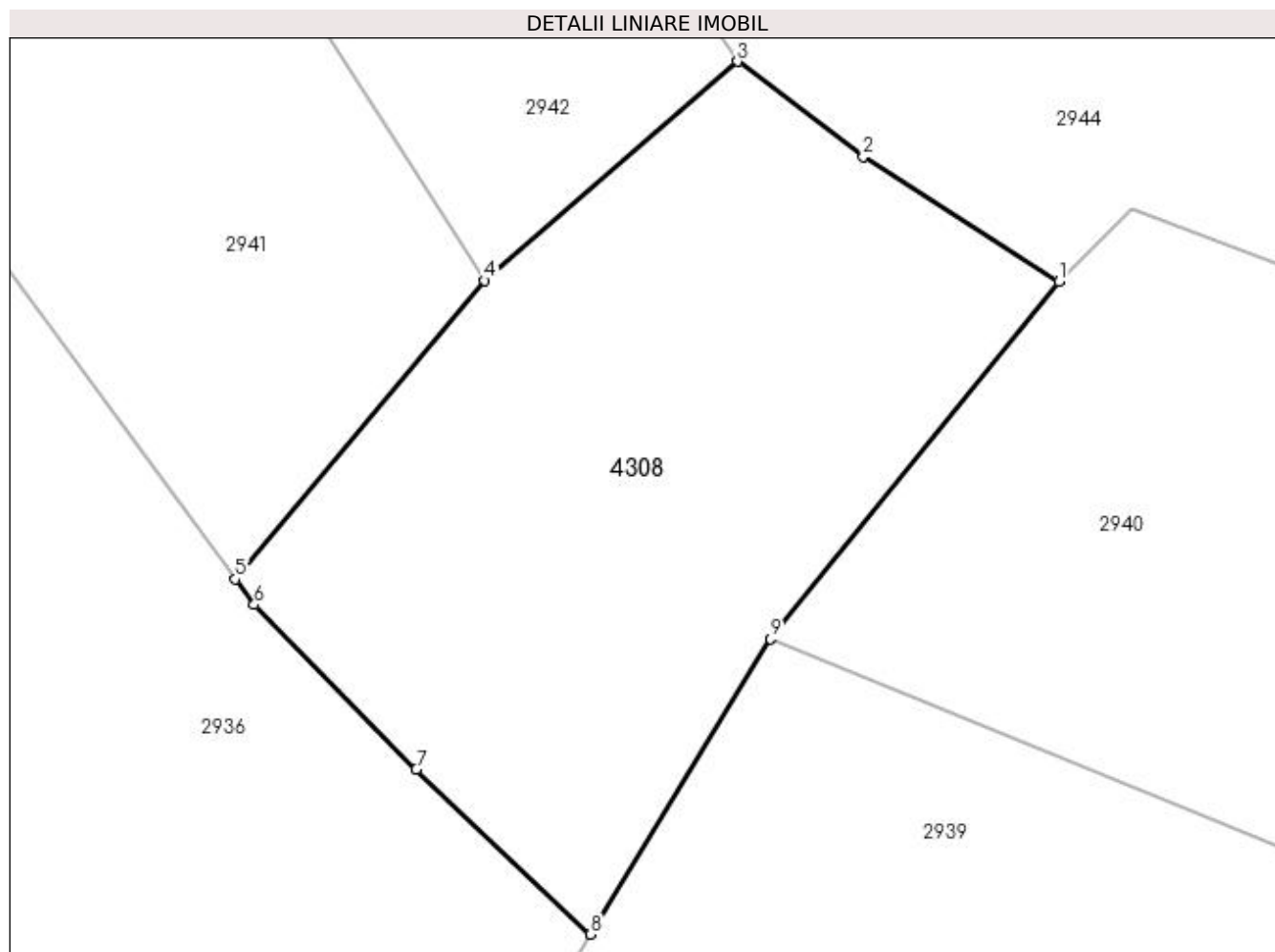
Inscrieri privind dezmembramintele dreptului de proprietate, drepturi reale de garanție și sarcini	Referințe
NU SUNT	

Anexa Nr. 1 La Partea I

Teren

Nr cadastral	Suprafața (mp)*	Observații / Referințe
	1.082	

* Suprafața este determinată în planul de proiecție Stereo 70.



Date referitoare la teren

Crt	Categorie folosință	Intra vilan	Suprafața (mp)	Tarla	Parcelă	Nr. topo	Observații / Referințe
1	faneata	DA	1.082	2	46	-	

Lungime Segmente

1) Valorile lungimilor segmentelor sunt obținute din proiecție în plan.

Punct început	X / Y	Punct sfârșit	X / Y	Lungime segment (** (m)
1	506.832,29 420.804,974	2	506.821,223 420.812,046	13.134
2	506.821,223 420.812,046	3	506.814,12 420.817,42	8.907
3	506.814,12 420.817,42	4	506.799,81 420.805,04	18.922
4	506.799,81 420.805,04	5	506.785,713 420.788,151	21.999
5	506.785,713 420.788,151	6	506.786,776 420.786,708	1.792

Punct început	X / Y	Punct sfârșit	X / Y	Lungime segment (** (m)
6	506.786,776 420.786,708	7	506.795,932 420.777,376	13.074
7	506.795,932 420.777,376	8	506.805,812 420.768,064	13.577
8	506.805,812 420.768,064	9	506.815,976 420.784,769	19.554
9	506.815,976 420.784,769	1	506.832,29 420.804,974	25.969

** Lungimile segmentelor sunt determinate în planul de proiecție Stereo 70 și sunt rotunjite la 1 milimetru.

*** Distanța dintre puncte este formată din segmente cumulate ce sunt mai mici decât valoarea 1 milimetru.

**DATE DESPRE IMOBILUL NR. 4309**

Oficiul de Cadastru și Publicitate Imobiliară ARGES
Biroul de Cadastru și Publicitate Imobiliară Campulung

A. Partea I. Descrierea imobilului

TEREN Extravilan

Nr. CF vechi:43
Nr. cadastral vechi:48

Adresa: Jud. Arges, pct Valimareanu

Nr. Crt	Nr cadastral Nr. topografic	Suprafața* (mp)	Observații / Referințe
A1	81638	2.400	Sector cadastral:34 Teren neimprejmuit;

B. Partea II. Proprietari și acte

Inscrieri privitoare la dreptul de proprietate și alte drepturi reale		Referințe
24424 / 10/11/2021		
Act Notarial nr. 193, din 18/10/2021 emis de Ionescu Cornelia;		
B5	Intabulare, drept de PROPRIETATE- bun propriu, dobandit prin Succesiune, cota actuala 1/1, cota initiala 1/1 1) ȚĂȚĂRU ION-ROBERT	A1

C. Partea III. SARCINI .

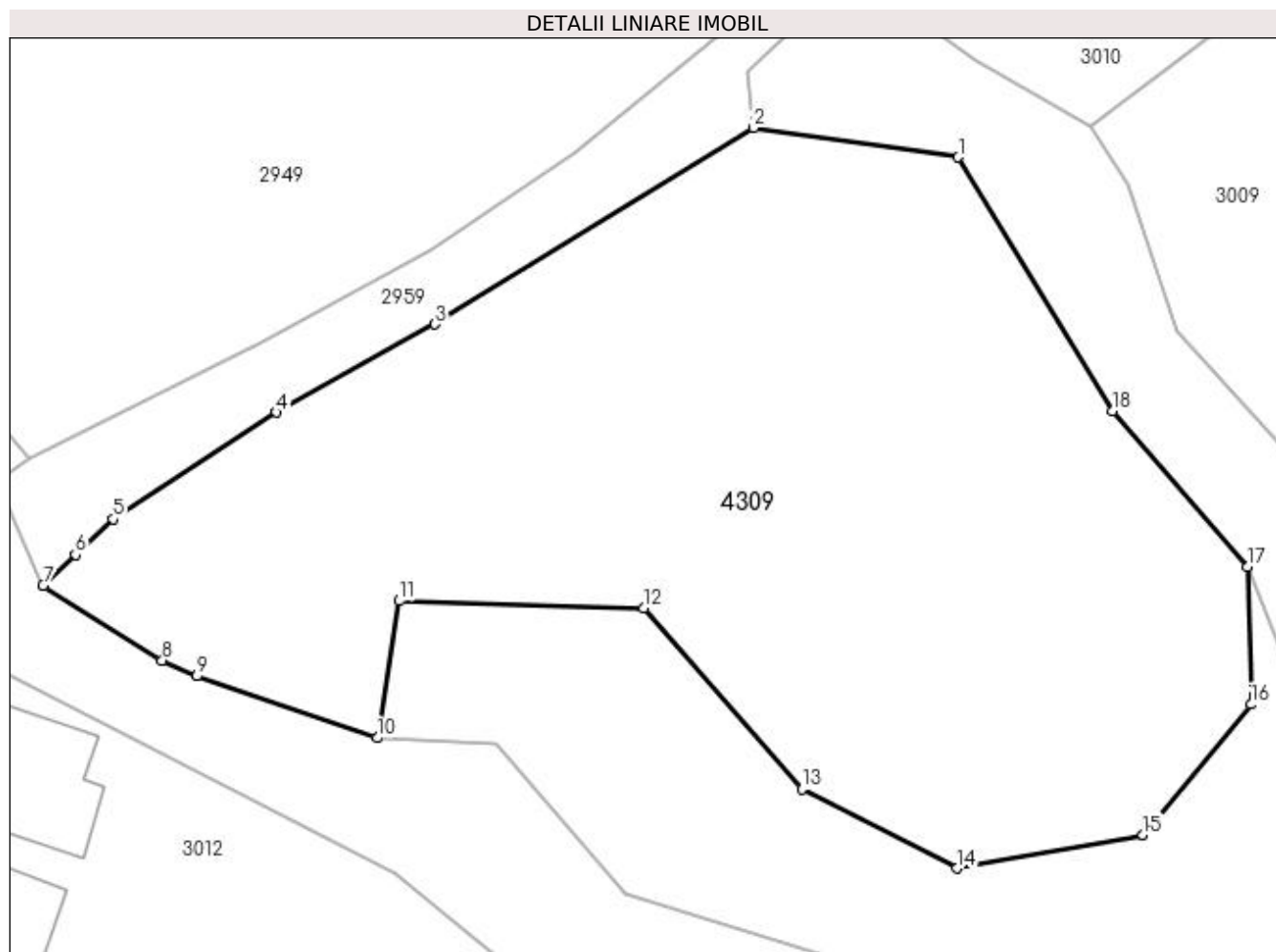
Inscrieri privind dezmembramintele dreptului de proprietate, drepturi reale de garanție și sarcini	Referințe
NU SUNT	

Anexa Nr. 1 La Partea I

Teren

Nr cadastral	Suprafața (mp)*	Observații / Referințe
81638	2.400	

* Suprafața este determinată în planul de proiecție Stereo 70.



Date referitoare la teren

Crt	Categorie folosință	Intra vilan	Suprafața (mp)	Tarla	Parcelă	Nr. topo	Observații / Referințe
1	faneata	NU	2.400	2	56	-	

Lungime Segmente

1) Valorile lungimilor segmentelor sunt obținute din proiecție în plan.

Punct început	X / Y	Punct sfârșit	X / Y	Lungime segment (** (m)
1	506.995,99 420.817,789	2	506.981,54 420.819,88	14.601
2	506.981,54 420.819,88	3	506.959,047 420.806,006	26.428
3	506.959,047 420.806,006	4	506.947,866 420.799,77	12.802
4	506.947,866 420.799,77	5	506.936,302 420.792,256	13.791
5	506.936,302 420.792,256	6	506.933,657 420.789,745	3.647

Punct început	X / Y	Punct sfârșit	X / Y	Lungime segment (** (m)
6	506.933,657 420.789,745	7	506.931,371 420.787,576	3.151
7	506.931,371 420.787,576	8	506.939,785 420.782,269	9.948
8	506.939,785 420.782,269	9	506.942,236 420.781,171	2.686
9	506.942,236 420.781,171	10	506.954,962 420.776,803	13.455
10	506.954,962 420.776,803	11	506.956,507 420.786,473	9.793
11	506.956,507 420.786,473	12	506.973,79 420.785,993	17.29
12	506.973,79 420.785,993	13	506.984,952 420.773,191	16.985
13	506.984,952 420.773,191	14	506.995,898 420.767,606	12.288
14	506.995,898 420.767,606	15	507.009,046 420.769,968	13.358
15	507.009,046 420.769,968	16	507.016,675 420.779,178	11.959
16	507.016,675 420.779,178	17	507.016,402 420.788,894	9.72
17	507.016,402 420.788,894	18	507.006,889 420.799,901	14.548
18	507.006,889 420.799,901	1	506.995,99 420.817,789	20.947

** Lungimile segmentelor sunt determinate în planul de proiecție Stereo 70 și sunt rotunjite la 1 milimetru.

*** Distanța dintre puncte este formată din segmente cumulate ce sunt mai mici decât valoarea 1 milimetru.

**DATE DESPRE IMOBILUL NR. 4310**

Oficiul de Cadastru și Publicitate Imobiliară ARGES
Biroul de Cadastru și Publicitate Imobiliară Campulung

A. Partea I. Descrierea imobilului

TEREN Extravilan

Adresa: Jud. Arges

Nr. Crt	Nr cadastral Nr. topografic	Suprafața* (mp)	Observații / Referințe
A1		609	Sector cadastral:41 Teren neimprejmuit;

B. Partea II. Proprietari și acte

Inscrieri privitoare la dreptul de proprietate și alte drepturi reale		Referințe
/		
Act Normativ nr. 7, din 13/03/1996 emis de PARLAMENT (art. 13 alin. 15);		
B1	Inscrierea provizorie, drept de PROPRIETATE, dobandit prin Lege, cota actuala 1/1, cota initiala 1/1 1) COMUNA VALEA MARE PRAVAT, CIF:5010196	A1

C. Partea III. SARCINI .

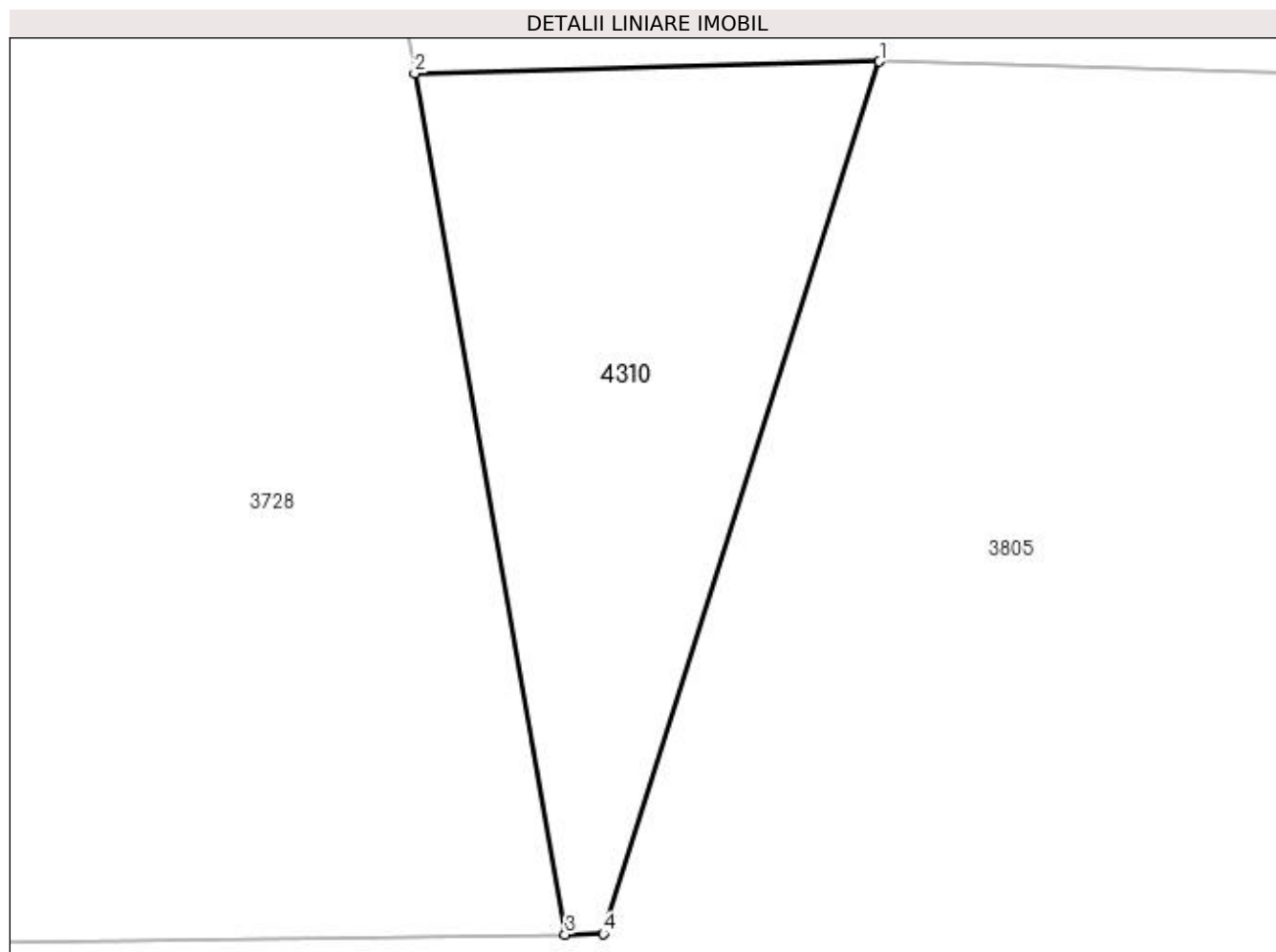
Inscrieri privind dezmembramintele dreptului de proprietate, drepturi reale de garanție și sarcini	Referințe
NU SUNT	

Anexa Nr. 1 La Partea I

Teren

Nr cadastral	Suprafața (mp)*	Observații / Referințe
	609	

* Suprafața este determinată în planul de proiecție Stereo 70.



Date referitoare la teren

Crt	Categorie folosință	Intra vilan	Suprafața (mp)	Tarla	Parcelă	Nr. topo	Observații / Referințe
1	pasune	NU	609	28	450	-	

Lungime Segmente

1) Valorile lungimilor segmentelor sunt obținute din proiecție în plan.

Punct început	X / Y	Punct sfârșit	X / Y	Lungime segment (** (m)
1	509.199,058 418.680,773	2	509.174,453 418.680,144	24.613
2	509.174,453 418.680,144	3	509.182,41 418.634,572	46.261
3	509.182,41 418.634,572	4	509.184,425 418.634,599	2.015
4	509.184,425 418.634,599	1	509.199,058 418.680,773	48.437

**** Lungimile segmentelor sunt determinate în planul de proiecţie Stereo 70 şi sunt rotunjite la 1 milimetru.**

***** Distanţa dintre puncte este formată din segmente cumulate ce sunt mai mici decât valoarea 1 milimetru.**

**DATE DESPRE IMOBILUL NR. 4311**

Oficiul de Cadastru și Publicitate Imobiliară ARGES
Biroul de Cadastru și Publicitate Imobiliară Campulung

A. Partea I. Descrierea imobilului

TEREN Intravilan

Adresa: Loc. Pietroasa, Jud. Arges

Nr. Crt	Nr cadastral Nr. topografic	Suprafața* (mp)	Observații / Referințe
A1		634	Sector cadastral:34 Teren neimprejmuit;

B. Partea II. Proprietari și acte

Inscrieri privitoare la dreptul de proprietate și alte drepturi reale		Referințe
/		
Act Normativ nr. 7, din 13/03/1996 emis de PARLAMENT (art. 13 alin. 15);		
B1	Inscrierea provizorie, drept de PROPRIETATE, dobandit prin Lege, cota actuala 1/1, cota initiala 1/1 1) COMUNA VALEA MARE PRAVAT, CIF:5010196	A1

C. Partea III. SARCINI .

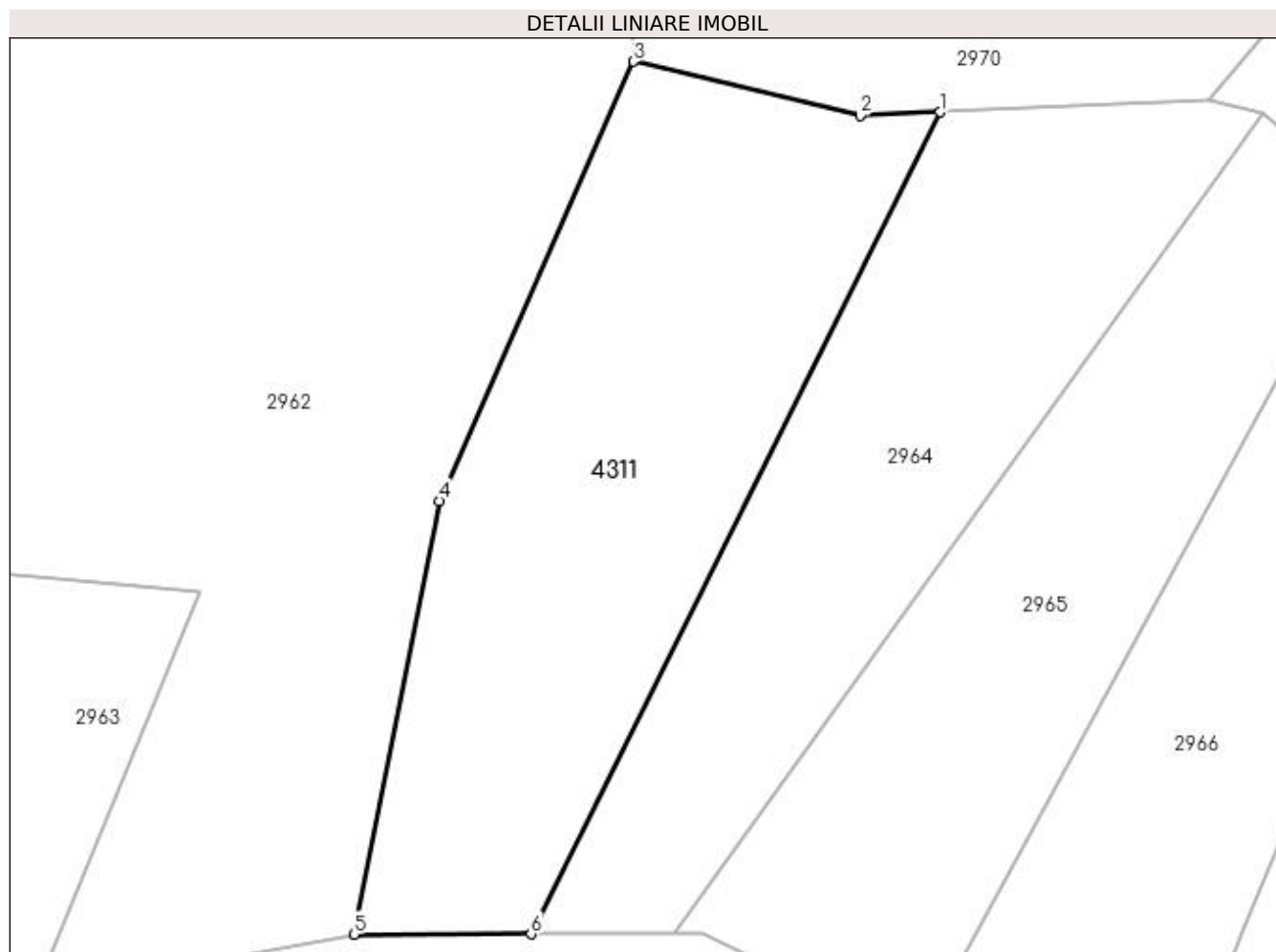
Inscrieri privind dezmembramintele dreptului de proprietate, drepturi reale de garanție și sarcini	Referințe
NU SUNT	

Anexa Nr. 1 La Partea I

Teren

Nr cadastral	Suprafața (mp)*	Observații / Referințe
	634	

* Suprafața este determinată în planul de proiecție Stereo 70.



Date referitoare la teren

Crt	Categorie folosință	Intravilan	Suprafața (mp)	Tarla	Parcelă	Nr. topo	Observații / Referințe
1	faneata	DA	634	3	105-107	-	

Lungime Segmente

1) Valorile lungimilor segmentelor sunt obținute din proiecție în plan.

Punct început	X / Y	Punct sfârșit	X / Y	Lungime segment (** (m)
1	507.079,14 420.972,897	2	507.074,965 420.972,714	4.179
2	507.074,965 420.972,714	3	507.063,166 420.975,532	12.131
3	507.063,166 420.975,532	4	507.053,093 420.952,673	24.98
4	507.053,093 420.952,673	5	507.048,641 420.930,136	22.973
5	507.048,641 420.930,136	6	507.057,852 420.930,144	9.211

Punct început	X / Y	Punct sfârșit	X / Y	Lungime segment (** (m)
6	507.057,852 420.930,144	1	507.079,14 420.972,897	47.76

** Lungimile segmentelor sunt determinate în planul de proiecție Stereo 70 și sunt rotunjite la 1 milimetru.

*** Distanța dintre puncte este formată din segmente cumulate ce sunt mai mici decât valoarea 1 milimetru.

**DATE DESPRE IMOBILUL NR. 4312**

Oficiul de Cadastru și Publicitate Imobiliară ARGES
Biroul de Cadastru și Publicitate Imobiliară Campulung

A. Partea I. Descrierea imobilului

TEREN Intravilan

Adresa: Loc. Pietroasa, Jud. Arges

Nr. Crt	Nr cadastral Nr. topografic	Suprafața* (mp)	Observații / Referințe
A1		1.238	Sector cadastral:34 Teren neimprejmuit;

B. Partea II. Proprietari și acte

Inscrieri privitoare la dreptul de proprietate și alte drepturi reale		Referințe
/		
Act Normativ nr. 7, din 13/03/1996 emis de PARLAMENT (art. 13 alin. 15);		
B1	Inscrierea provizorie, drept de PROPRIETATE, dobandit prin Lege, cota actuala 1/1, cota initiala 1/1 1) COMUNA VALEA MARE PRAVAT, CIF:5010196	A1

C. Partea III. SARCINI .

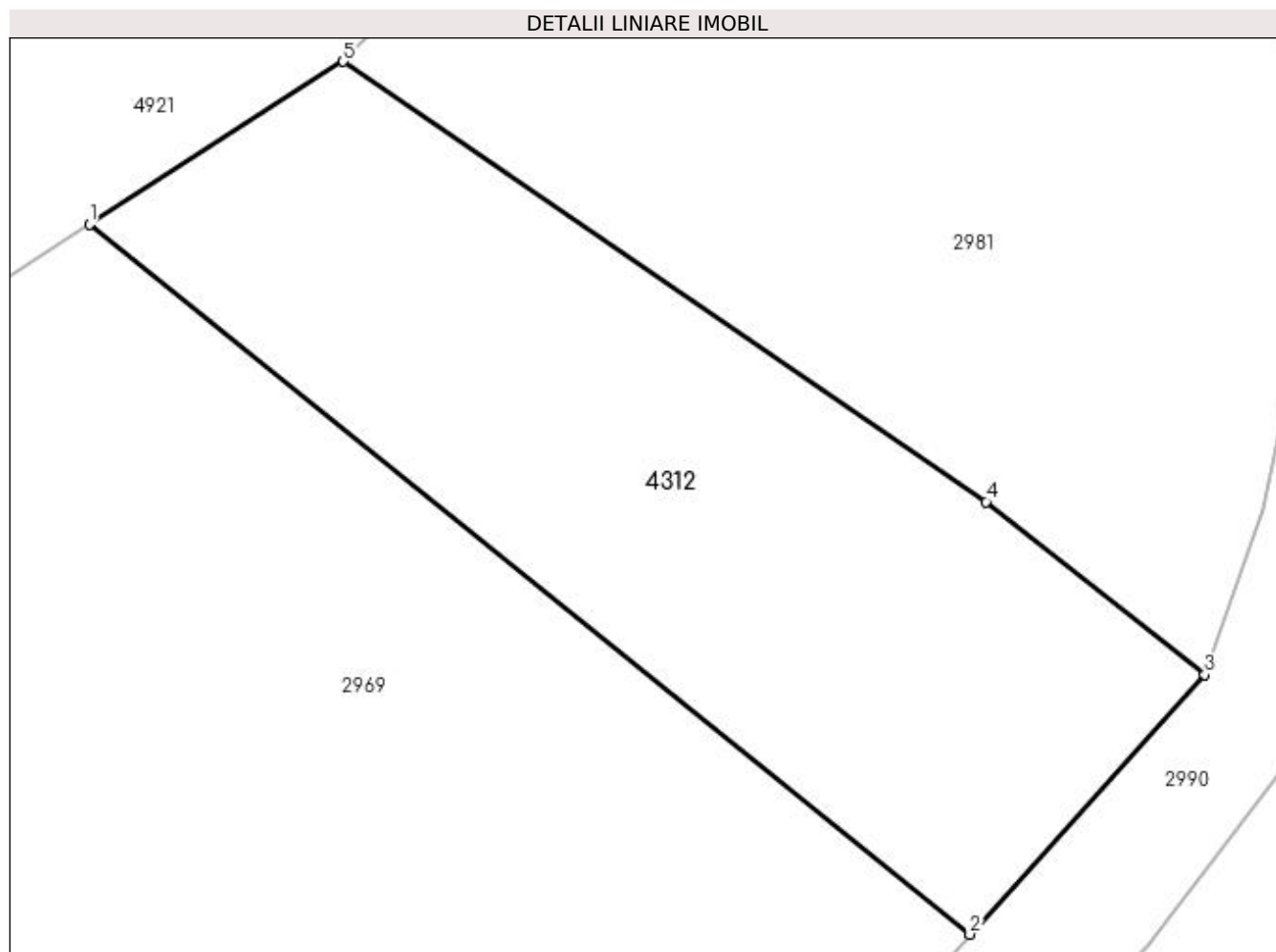
Inscrieri privind dezmembramintele dreptului de proprietate, drepturi reale de garanție și sarcini	Referințe
NU SUNT	

Anexa Nr. 1 La Partea I

Teren

Nr cadastral	Suprafața (mp)*	Observații / Referințe
	1.238	

* Suprafața este determinată în planul de proiecție Stereo 70.



Date referitoare la teren

Crt	Categorie folosință	Intravilan	Suprafața (mp)	Tarla	Parcelă	Nr. topo	Observații / Referințe
1	faneata	DA	1.238	3	108	-	

Lungime Segmente

1) Valorile lungimilor segmentelor sunt obținute din proiecție în plan.

Punct început	X / Y	Punct sfârșit	X / Y	Lungime segment (** (m)
1	507.134,435 421.009,255	2	507.186,564 420.967,243	66.951
2	507.186,564 420.967,243	3	507.200,473 420.982,618	20.733
3	507.200,473 420.982,618	4	507.187,529 420.992,848	16.498
4	507.187,529 420.992,848	5	507.149,463 421.018,909	46.132
5	507.149,463 421.018,909	1	507.134,435 421.009,255	17.862

**** Lungimile segmentelor sunt determinate în planul de proiecţie Stereo 70 şi sunt rotunjite la 1 milimetru.**

***** Distanţa dintre puncte este formată din segmente cumulate ce sunt mai mici decât valoarea 1 milimetru.**

**DATE DESPRE IMOBILUL NR. 4313**

Oficiul de Cadastru și Publicitate Imobiliară ARGES
Biroul de Cadastru și Publicitate Imobiliară Campulung

A. Partea I. Descrierea imobilului

TEREN Extravilan

Adresa: Jud. Arges

Nr. Crt	Nr cadastral Nr. topografic	Suprafața* (mp)	Observații / Referințe
A1		4.192	Sector cadastral:34 Teren neimprejmuit;

B. Partea II. Proprietari și acte

Inscrieri privitoare la dreptul de proprietate și alte drepturi reale	Referințe
/	
Act Normativ nr. 7, din 13/03/1996 emis de PARLAMENT (art. 13 alin. 15);	
B1	A1
Inscrierea provizorie, drept de PROPRIETATE, dobandit prin Lege, cota actuala 1/1, cota initiala 1/1 1) COMUNA VALEA MARE PRAVAT, CIF:5010196	

C. Partea III. SARCINI .

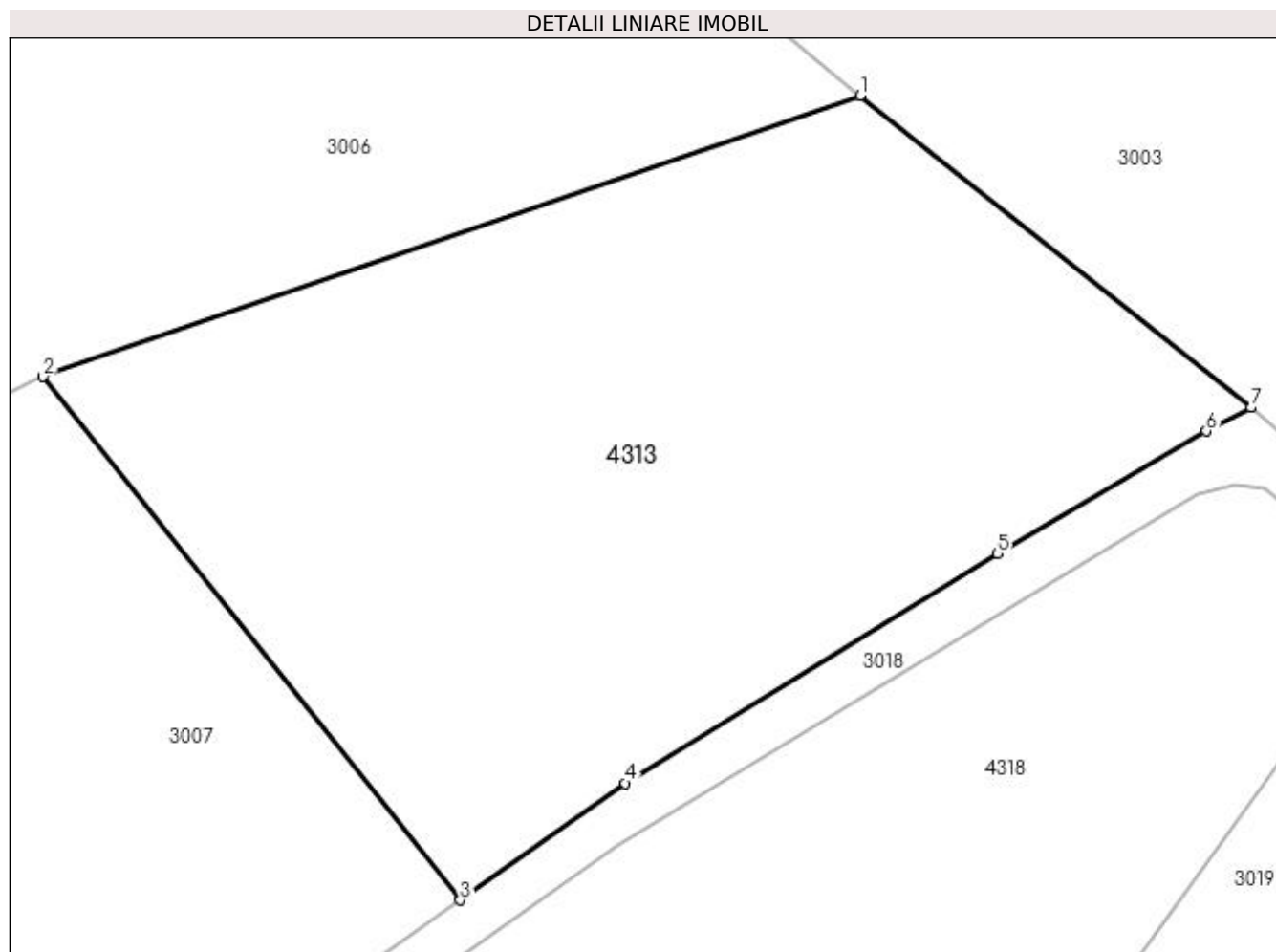
Inscrieri privind dezmembramintele dreptului de proprietate, drepturi reale de garanție și sarcini	Referințe
NU SUNT	

Anexa Nr. 1 La Partea I

Teren

Nr cadastral	Suprafața (mp)*	Observații / Referințe
	4.192	

* Suprafața este determinată în planul de proiecție Stereo 70.



Date referitoare la teren

Crt	Categorie folosință	Intravilan	Suprafața (mp)	Tarla	Parcelă	Nr. topo	Observații / Referințe
1	faneata	NU	4.192	35	623	-	

Lungime Segmente

1) Valorile lungimilor segmentelor sunt obținute din proiecție în plan.

Punct început	X / Y	Punct sfârșit	X / Y	Lungime segment (** (m)
1	507.172,752 420.769,813	2	507.096,714 420.743,658	80.411
2	507.096,714 420.743,658	3	507.135,531 420.694,964	62.273
3	507.135,531 420.694,964	4	507.150,896 420.705,828	18.818
4	507.150,896 420.705,828	5	507.185,504 420.727,211	40.681
5	507.185,504 420.727,211	6	507.204,943 420.738,596	22.528

Punct început	X / Y	Punct sfârșit	X / Y	Lungime segment (** (m)
6	507.204,943 420.738,596	7	507.209,099 420.740,792	4.701
7	507.209,099 420.740,792	1	507.172,752 420.769,813	46.512

** Lungimile segmentelor sunt determinate în planul de proiecție Stereo 70 și sunt rotunjite la 1 milimetru.

*** Distanța dintre puncte este formată din segmente cumulate ce sunt mai mici decât valoarea 1 milimetru.

**DATE DESPRE IMOBILUL NR. 4314**

Oficiul de Cadastru și Publicitate Imobiliară ARGES
Biroul de Cadastru și Publicitate Imobiliară Campulung

A. Partea I. Descrierea imobilului

TEREN Extravilan

Adresa: Jud. Arges

Nr. Crt	Nr cadastral Nr. topografic	Suprafața* (mp)	Observații / Referințe
A1		337	Sector cadastral:34 Teren neimprejmuit;

B. Partea II. Proprietari și acte

Inscrieri privitoare la dreptul de proprietate și alte drepturi reale		Referințe
/		
Act Normativ nr. 7, din 13/03/1996 emis de PARLAMENT (art. 13 alin. 15);		
B1	Inscrierea provizorie, drept de PROPRIETATE, dobandit prin Lege, cota actuala 1/1, cota initiala 1/1 1) COMUNA VALEA MARE PRAVAT, CIF:5010196	A1

C. Partea III. SARCINI .

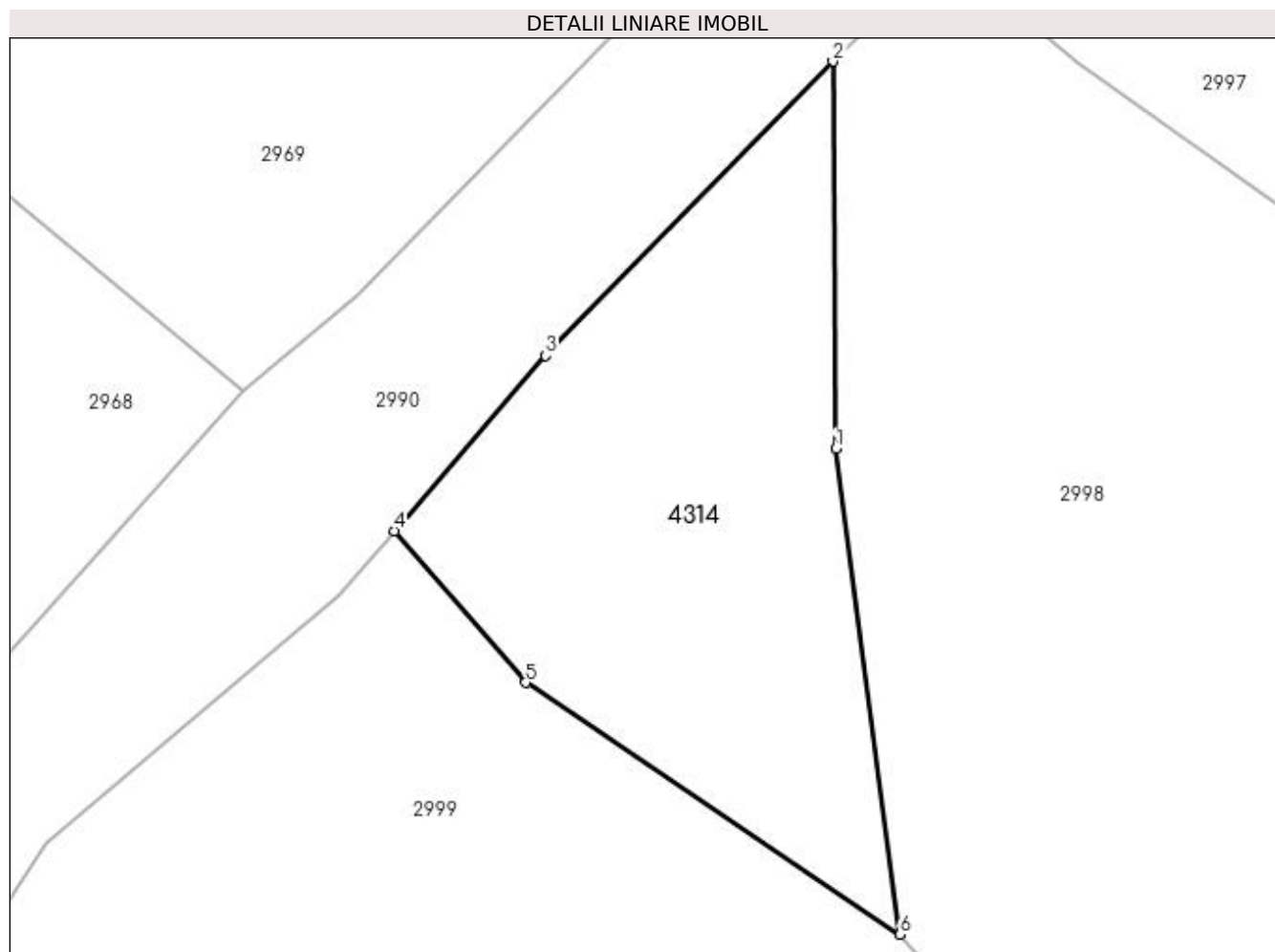
Inscrieri privind dezmembramintele dreptului de proprietate, drepturi reale de garanție și sarcini	Referințe
NU SUNT	

Anexa Nr. 1 La Partea I

Teren

Nr cadastral	Suprafața (mp)*	Observații / Referințe
	337	

* Suprafața este determinată în planul de proiecție Stereo 70.



Date referitoare la teren

Crt	Categorie folosință	Intra vilan	Suprafața (mp)	Tarla	Parcelă	Nr. topo	Observații / Referințe
1	faneata	NU	337	38	626	-	

Lungime Segmente

1) Valorile lungimilor segmentelor sunt obținute din proiecție în plan.

Punct început	X / Y	Punct sfârșit	X / Y	Lungime segment (** (m)
1	507.176,451 420.930,714	2	507.176,344 420.946,224	15.51
2	507.176,344 420.946,224	3	507.164,829 420.934,435	16.48
3	507.164,829 420.934,435	4	507.158,752 420.927,417	9.283
4	507.158,752 420.927,417	5	507.164,021 420.921,352	8.034
5	507.164,021 420.921,352	6	507.179,036 420.911,269	18.086

Punct început	X / Y	Punct sfârşit	X / Y	Lungime segment (** (m)
6	507.179,036 420.911,269	1	507.176,451 420.930,714	19.616

** Lungimile segmentelor sunt determinate în planul de proiecţie Stereo 70 şi sunt rotunjite la 1 milimetru.

*** Distanţa dintre puncte este formată din segmente cumulate ce sunt mai mici decât valoarea 1 milimetru.

**DATE DESPRE IMOBILUL NR. 4315**

Oficiul de Cadastru și Publicitate Imobiliară ARGES
Biroul de Cadastru și Publicitate Imobiliară Campulung

A. Partea I. Descrierea imobilului

TEREN Intravilan

Adresa: Loc. Pietroasa, Jud. Arges

Nr. Crt	Nr cadastral Nr. topografic	Suprafața* (mp)	Observații / Referințe
A1		Din acte: 6.208 Masurata: 973	Sector cadastral:34 Teren neimprejmuit;

B. Partea II. Proprietari și acte

Inscrieri privitoare la dreptul de proprietate și alte drepturi reale	Referințe
/	
Act Notarial nr. 193, din 18/10/2021 emis de Ionescu Cornelia (act notarial nr 1261-act de lichidare a regimului comunitatii legale din 18.10.2021, emis de Ionescu Cornelia);	
B5	A1
Intabulare, drept de PROPRIETATE-bun propriu, dobandit prin Succesiune, cota actuala 1/1, cota initiala 1/1	
1) ȚUȚARU ION-ROBERT	

C. Partea III. SARCINI .

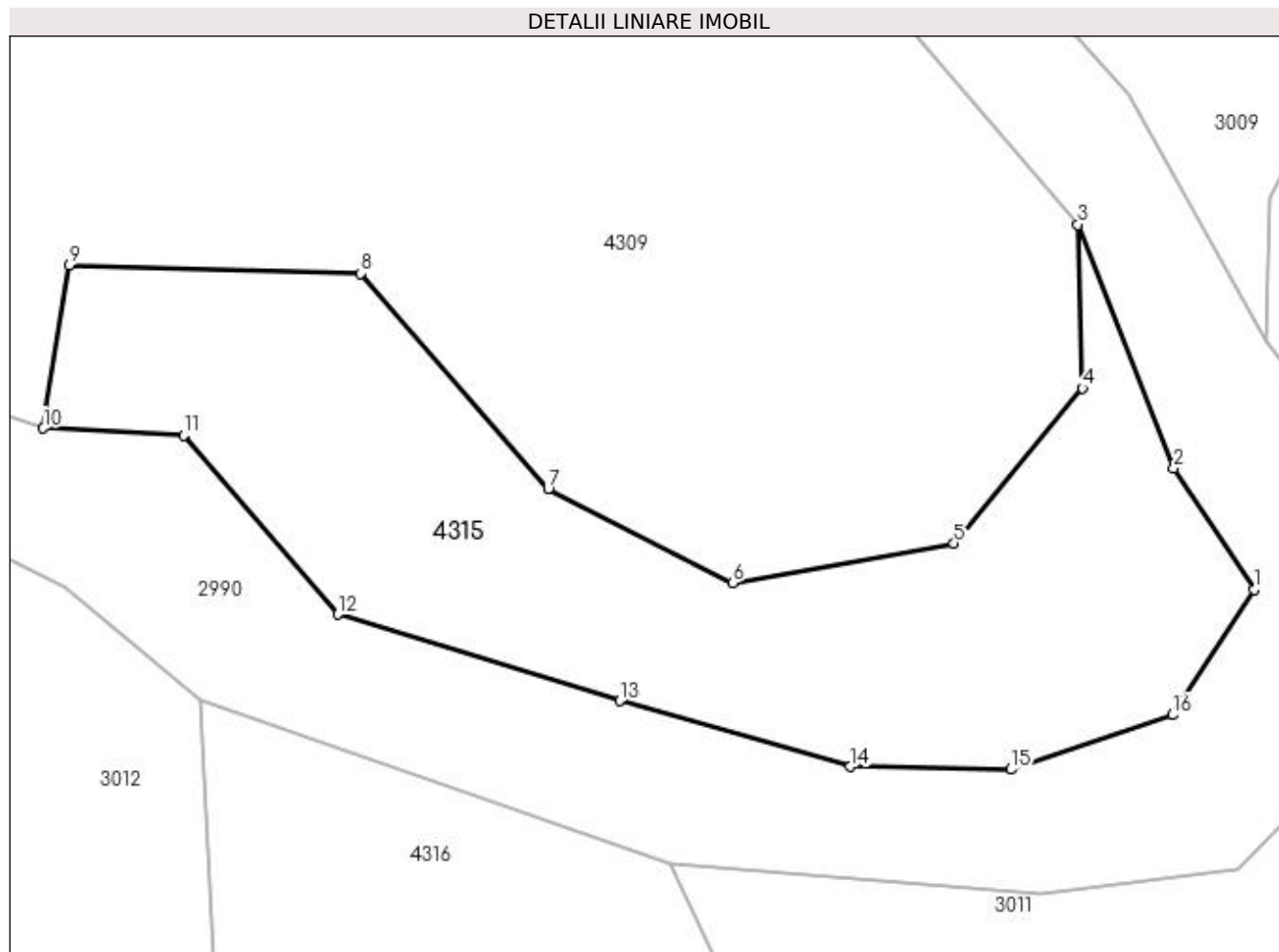
Inscrieri privind dezmembramintele dreptului de proprietate, drepturi reale de garanție și sarcini	Referințe
NU SUNT	

Anexa Nr. 1 La Partea I

Teren

Nr cadastral	Suprafața (mp)*	Observații / Referințe
	Din acte: 6.208 Masurata: 973	

* Suprafața este determinată în planul de proiecție Stereo 70.



Date referitoare la teren

Crt	Categorie folosință	Intravilan	Suprafața (mp)	Tarla	Parcelă	Nr. topo	Observații / Referințe
1	faneata	DA	973	2	56	-	Diferența de suprafață se regăsește în ID 3011

Lungime Segmente

1) Valorile lungimilor segmentelor sunt obținute din proiecție în plan.

Punct început	X / Y	Punct sfârșit	X / Y	Lungime segment (** (m)
1	507.026,861 420.767,237	2	507.022,097 420.774,431	8.628
2	507.022,097 420.774,431	3	507.016,402 420.788,894	15.544
3	507.016,402 420.788,894	4	507.016,675 420.779,178	9.72
4	507.016,675 420.779,178	5	507.009,046 420.769,968	11.959
5	507.009,046 420.769,968	6	506.995,898 420.767,606	13.358

Punct început	X / Y	Punct sfârşit	X / Y	Lungime segment (** (m)
6	506.995,898 420.767,606	7	506.984,952 420.773,191	12.288
7	506.984,952 420.773,191	8	506.973,79 420.785,993	16.985
8	506.973,79 420.785,993	9	506.956,507 420.786,473	17.29
9	506.956,507 420.786,473	10	506.954,962 420.776,803	9.793
10	506.954,962 420.776,803	11	506.963,303 420.776,369	8.352
11	506.963,303 420.776,369	12	506.972,443 420.765,752	14.009
12	506.972,443 420.765,752	13	506.989,198 420.760,609	17.527
13	506.989,198 420.760,609	14	507.002,878 420.756,699	14.228
14	507.002,878 420.756,699	15	507.012,422 420.756,536	9.545
15	507.012,422 420.756,536	16	507.022,033 420.759,783	10.145
16	507.022,033 420.759,783	1	507.026,861 420.767,237	8.881

** Lungimile segmentelor sunt determinate în planul de proiecţie Stereo 70 şi sunt rotunjite la 1 milimetru.

*** Distanţa dintre puncte este formată din segmente cumulate ce sunt mai mici decât valoarea 1 milimetru.

**DATE DESPRE IMOBILUL NR. 4316**

Oficiul de Cadastru și Publicitate Imobiliară ARGES
Biroul de Cadastru și Publicitate Imobiliară Campulung

A. Partea I. Descrierea imobilului

TEREN Extravilan

Adresa: Jud. Arges

Nr. Crt	Nr cadastral Nr. topografic	Suprafața* (mp)	Observații / Referințe
A1		6.777	Sector cadastral:34 Teren neimprejmuit;

B. Partea II. Proprietari și acte

Inscrieri privitoare la dreptul de proprietate și alte drepturi reale	Referințe
/	
Act Normativ nr. 7, din 13/03/1996 emis de PARLAMENT (art. 13 alin. 15);	
B1	A1
Inscrierea provizorie, drept de PROPRIETATE, dobandit prin Lege, cota actuala 1/1, cota initiala 1/1 1) COMUNA VALEA MARE PRAVAT, CIF:5010196	

C. Partea III. SARCINI .

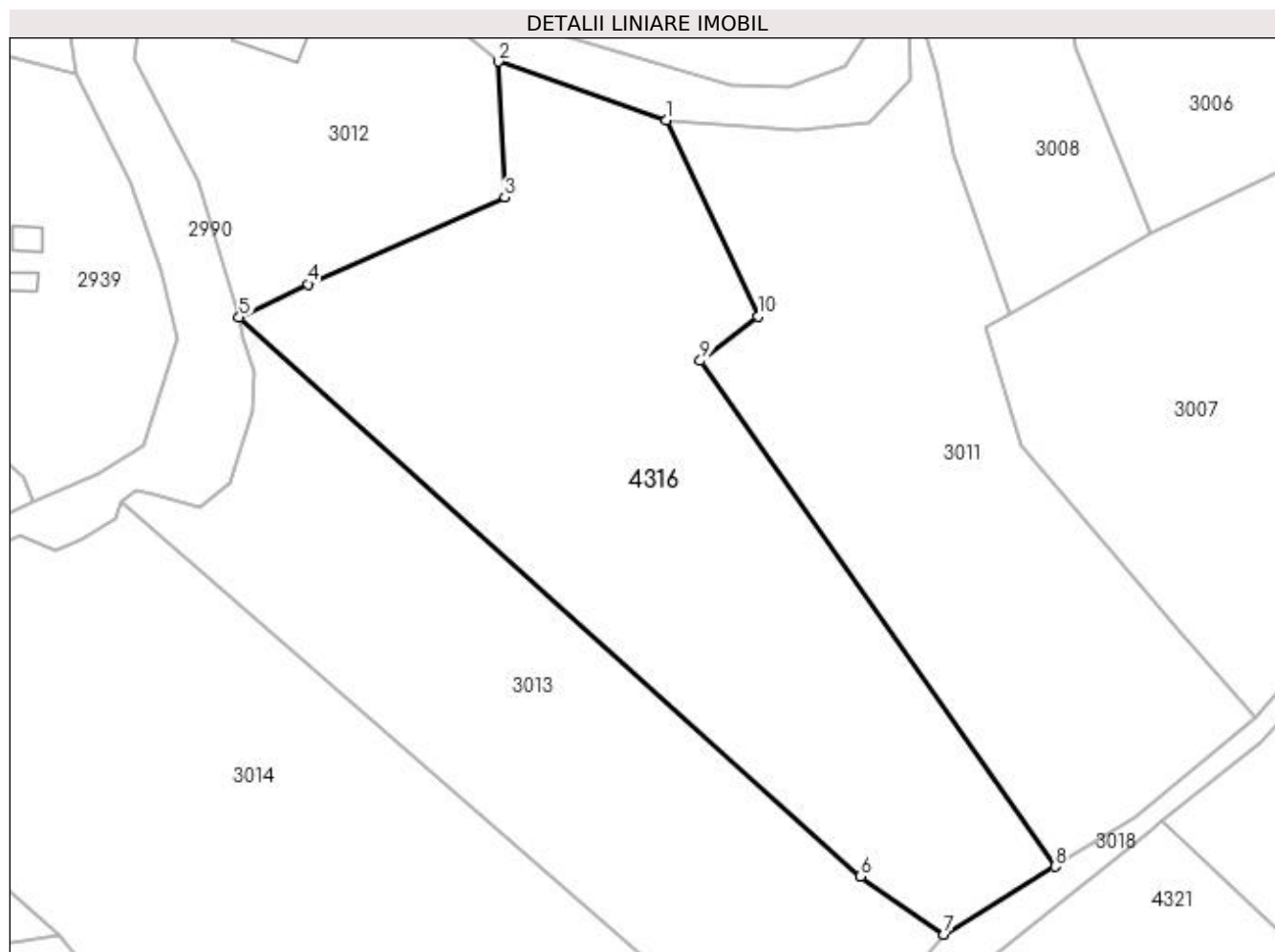
Inscrieri privind dezmembramintele dreptului de proprietate, drepturi reale de garanție și sarcini	Referințe
NU SUNT	

Anexa Nr. 1 La Partea I

Teren

Nr cadastral	Suprafața (mp)*	Observații / Referințe
	6.777	

* Suprafața este determinată în planul de proiecție Stereo 70.



Date referitoare la teren

Crt	Categorie folosință	Intra vilan	Suprafața (mp)	Tarla	Parcelă	Nr. topo	Observații / Referințe
1	padure	NU	6.777	35	616	-	

Lungime Segmente

1) Valorile lungimilor segmentelor sunt obținute din proiecție în plan.

Punct început	X / Y	Punct sfârșit	X / Y	Lungime segment (** (m)
1	506.992,243 420.750,91	2	506.964,285 420.760,633	29.6
2	506.964,285 420.760,633	3	506.965,41 420.738,107	22.554
3	506.965,41 420.738,107	4	506.932,719 420.723,694	35.727
4	506.932,719 420.723,694	5	506.921,303 420.718,171	12.682
5	506.921,303 420.718,171	6	507.024,455 420.625,397	138.735

Punct început	X / Y	Punct sfârșit	X / Y	Lungime segment (** (m)
6	507.024,455 420.625,397	7	507.038,345 420.615,785	16.891
7	507.038,345 420.615,785	8	507.056,763 420.627,068	21.599
8	507.056,763 420.627,068	9	506.997,9 420.710,984	102.502
9	506.997,9 420.710,984	10	507.007,443 420.718,323	12.039
10	507.007,443 420.718,323	1	506.992,243 420.750,91	35.958

** Lungimile segmentelor sunt determinate în planul de proiecție Stereo 70 și sunt rotunjite la 1 milimetru.

*** Distanța dintre puncte este formată din segmente cumulate ce sunt mai mici decât valoarea 1 milimetru.

**DATE DESPRE IMOBILUL NR. 4317**

Oficiul de Cadastru și Publicitate Imobiliară ARGES
Biroul de Cadastru și Publicitate Imobiliară Campulung

A. Partea I. Descrierea imobilului

TEREN Extravilan

Adresa: Jud. Arges

Nr. Crt	Nr cadastral Nr. topografic	Suprafața* (mp)	Observații / Referințe
A1		287	Sector cadastral:34 Teren neimprejmuit;

B. Partea II. Proprietari și acte

Inscrieri privitoare la dreptul de proprietate și alte drepturi reale		Referințe
/		
Act Normativ nr. 7, din 13/03/1996 emis de PARLAMENT (art. 13 alin. 15);		
B1	Inscrierea provizorie, drept de PROPRIETATE, dobandit prin Lege, cota actuala 1/1, cota initiala 1/1 1) COMUNA VALEA MARE PRAVAT, CIF:5010196	A1

C. Partea III. SARCINI .

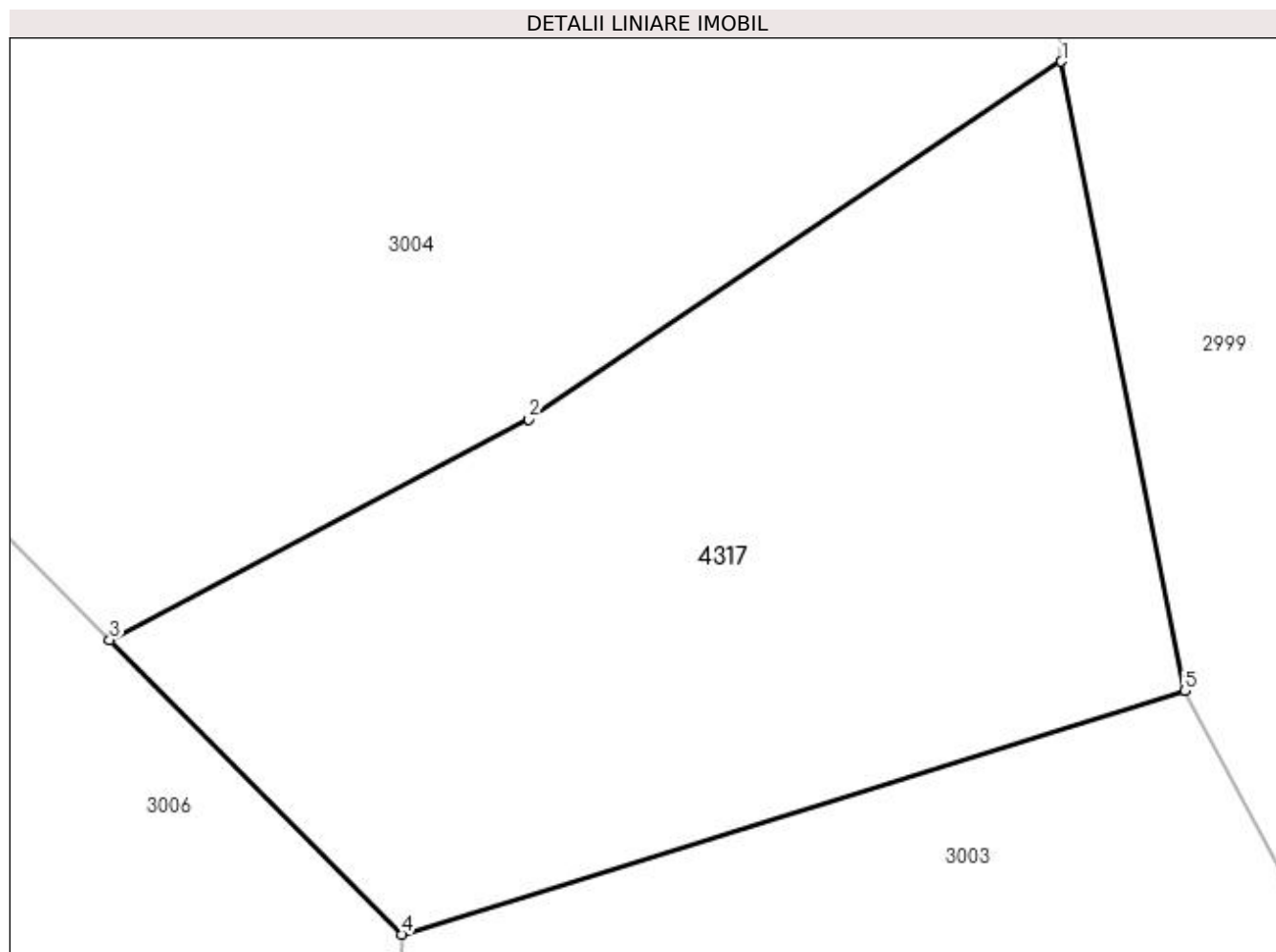
Inscrieri privind dezmembramintele dreptului de proprietate, drepturi reale de garanție și sarcini	Referințe
NU SUNT	

Anexa Nr. 1 La Partea I

Teren

Nr cadastral	Suprafața (mp)*	Observații / Referințe
	287	

* Suprafața este determinată în planul de proiecție Stereo 70.



Date referitoare la teren

Crt	Categorie folosință	Intra vilan	Suprafața (mp)	Tarla	Parcelă	Nr. topo	Observații / Referințe
1	faneata	NU	287	35	616	-	

Lungime Segmente

1) Valorile lungimilor segmentelor sunt obținute din proiecție în plan.

Punct început	X / Y	Punct sfârșit	X / Y	Lungime segment (** (m)
1	507.153,342 420.865,592	2	507.140,183 420.856,76	15.848
2	507.140,183 420.856,76	3	507.129,829 420.851,308	11.702
3	507.129,829 420.851,308	4	507.137,043 420.844,036	10.243
4	507.137,043 420.844,036	5	507.156,387 420.850,052	20.258
5	507.156,387 420.850,052	1	507.153,342 420.865,592	15.836

**** Lungimile segmentelor sunt determinate în planul de proiecţie Stereo 70 şi sunt rotunjite la 1 milimetru.**

***** Distanţa dintre puncte este formată din segmente cumulate ce sunt mai mici decât valoarea 1 milimetru.**

**DATE DESPRE IMOBILUL NR. 4318**

Oficiul de Cadastru și Publicitate Imobiliară ARGES
Biroul de Cadastru și Publicitate Imobiliară Campulung

A. Partea I. Descrierea imobilului

TEREN Extravilan

Adresa: Jud. Arges

Nr. Crt	Nr cadastral Nr. topografic	Suprafața* (mp)	Observații / Referințe
A1		3.051	Sector cadastral:34 Teren neimprejmuit;

B. Partea II. Proprietari și acte

Inscrieri privitoare la dreptul de proprietate și alte drepturi reale	Referințe
/	
Act Normativ nr. 7, din 13/03/1996 emis de PARLAMENT (art. 13 alin. 15);	
B1	A1
Inscrierea provizorie, drept de PROPRIETATE, dobandit prin Lege, cota actuala 1/1, cota initiala 1/1 1) COMUNA VALEA MARE PRAVAT, CIF:5010196	

C. Partea III. SARCINI .

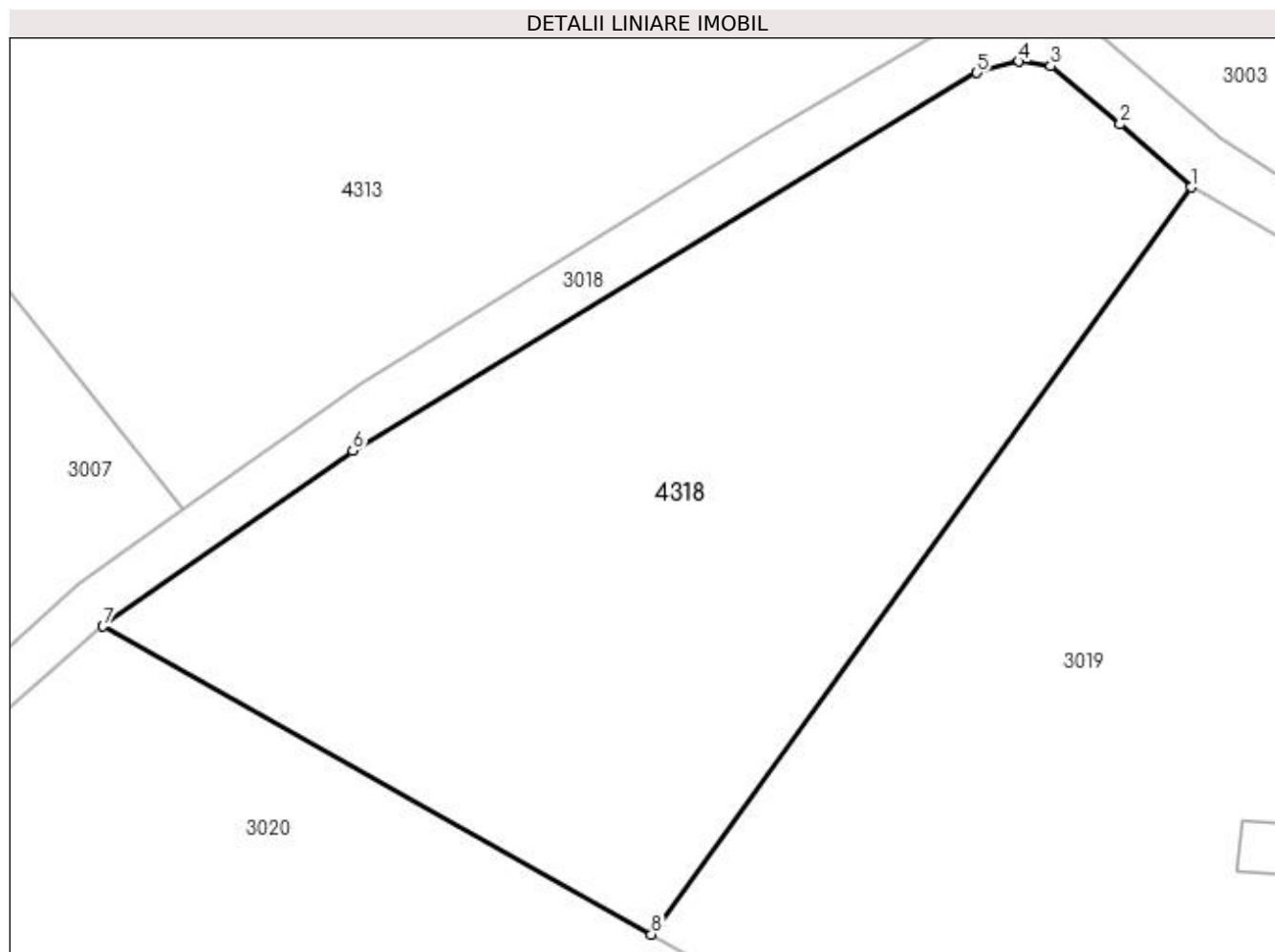
Inscrieri privind dezmembramintele dreptului de proprietate, drepturi reale de garanție și sarcini	Referințe
NU SUNT	

Anexa Nr. 1 La Partea I

Teren

Nr cadastral	Suprafața (mp)*	Observații / Referințe
	3.051	

* Suprafața este determinată în planul de proiecție Stereo 70.



Date referitoare la teren

Crt	Categorie folosință	Intravilan	Suprafața (mp)	Tarla	Parcelă	Nr. topo	Observații / Referințe
1	pasune	NU	3.051	35	616,622	-	

Lungime Segmente

1) Valorile lungimilor segmentelor sunt obținute din proiecție în plan.

Punct început	X / Y	Punct sfârșit	X / Y	Lungime segment (** (m)
1	507.222,507 420.722,787	2	507.216,382 420.728,213	8.183
2	507.216,382 420.728,213	3	507.210,389 420.733,251	7.829
3	507.210,389 420.733,251	4	507.207,657 420.733,636	2.759
4	507.207,657 420.733,636	5	507.204,037 420.732,657	3.75
5	507.204,037 420.732,657	6	507.150,195 420.700,075	62.933

Punct început	X / Y	Punct sfârșit	X / Y	Lungime segment (** (m)
6	507.150,195 420.700,075	7	507.128,64 420.684,934	26.341
7	507.128,64 420.684,934	8	507.175,951 420.658,365	54.261
8	507.175,951 420.658,365	1	507.222,507 420.722,787	79.484

** Lungimile segmentelor sunt determinate în planul de proiecție Stereo 70 și sunt rotunjite la 1 milimetru.

*** Distanța dintre puncte este formată din segmente cumulate ce sunt mai mici decât valoarea 1 milimetru.

**DATE DESPRE IMOBILUL NR. 4319**

Oficiul de Cadastru și Publicitate Imobiliară ARGES
Biroul de Cadastru și Publicitate Imobiliară Campulung

A. Partea I. Descrierea imobilului

TEREN Extravilan

Adresa: Jud. Arges

Nr. Crt	Nr cadastral Nr. topografic	Suprafața* (mp)	Observații / Referințe
A1		55.899	Sector cadastral:34 Teren neimprejmuit;

B. Partea II. Proprietari și acte

Inscrieri privitoare la dreptul de proprietate și alte drepturi reale	Referințe
/	
Act Normativ nr. 7, din 13/03/1996 emis de PARLAMENT (art. 13 alin. 15);	
B1	A1
Inscrierea provizorie, drept de PROPRIETATE, dobandit prin Lege, cota actuala 1/1, cota initiala 1/1 1) COMUNA VALEA MARE PRAVAT, CIF:5010196	

C. Partea III. SARCINI .

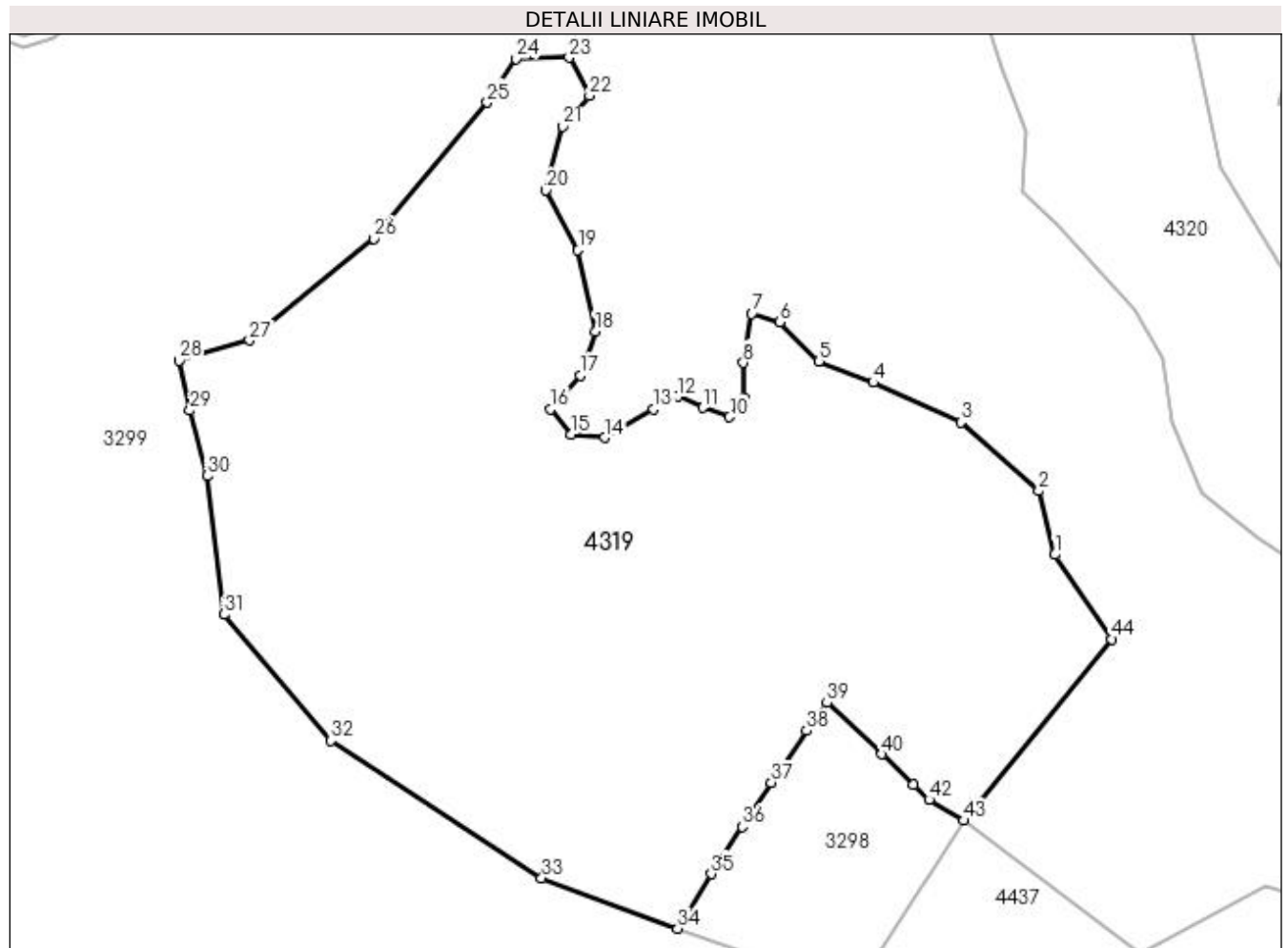
Inscrieri privind dezmembramintele dreptului de proprietate, drepturi reale de garanție și sarcini	Referințe
NU SUNT	

Anexa Nr. 1 La Partea I

Teren

Nr cadastral	Suprafața (mp)*	Observații / Referințe
	55.899	

* Suprafața este determinată în planul de proiecție Stereo 70.



Date referitoare la teren

Crt	Categorie folosință	Intra vilan	Suprafața (mp)	Tarla	Parcelă	Nr. topo	Observații / Referințe
1	faneata	NU	55.899	35	615	-	

Lungime Segmente

1) Valorile lungimilor segmentelor sunt obținute din proiecție în plan.

Punct început	X / Y	Punct sfârșit	X / Y	Lungime segment
1	506.915,015 420.168,665	2	506.909,015 420.192,297	24.38 2
4	506.847,595 420.232,515	5	506.827,412 420.240,469	21.69 4
7	506.802,397 420.258,082	8	506.799,269 420.239,9	18.44 9
10	506.794,153 420.219,732	11	506.784,203 420.223,14	10.51 7
13	506.766,011 420.222,572	14	506.747,818 420.212,062	21.01 1
16	506.727,635 420.222,572	17	506.738,721 420.235,071	16.70 7
2	506.909,015 420.192,297	3	506.880,073 420.217,693	38.50 4
5	506.827,412 420.240,469	6	506.812,914 420.254,957	20.49 6
8	506.799,269 420.239,9	9	506.799,554 420.226,834	13.06 9
11	506.784,203 420.223,14	12	506.775,106 420.227,401	10.04 5
14	506.747,818 420.212,062	15	506.735,309 420.213,198	12.56
17	506.738,721 420.235,071	18	506.744,406 420.251,547	17.42 9
3	506.880,073 420.217,693	4	506.847,595 420.232,515	35.7
6	506.812,914 420.254,957	7	506.802,397 420.258,082	10.97 1
9	506.799,554 420.226,834	10	506.794,153 420.219,732	8.922
12	506.775,106 420.227,401	13	506.766,011 420.222,572	10.29 7
15	506.735,309 420.213,198	16	506.727,635 420.222,572	12.11 5
18	506.744,406 420.251,547	19	506.737,868 420.281,66	30.81 5

Punct început	X / Y	Punct sfârșit	X / Y	Lungime segment	Punct început	X / Y	Punct sfârșit	X / Y	Lungime segment	Punct început	X / Y	Punct sfârșit	X / Y	Lungime segment
19	506.737,868 420.281,66	20	506.725,947 420.303,892	25.226	20	506.725,947 420.303,892	21	506.732,361 420.327,482	24.446	21	506.732,361 420.327,482	22	506.742,112 420.339,02	15.107
22	506.742,112 420.339,02	23	506.734,67 420.353,122	15.945	23	506.734,67 420.353,122	24	506.714,914 420.352,609	19.763	24	506.714,914 420.352,609	25	506.704,138 420.336,456	19.418
25	506.704,138 420.336,456	26	506.662,06 420.285,944	65.742	26	506.662,06 420.285,944	27	506.615,876 420.248,253	59.612	27	506.615,876 420.248,253	28	506.589,712 420.240,641	27.249
28	506.589,712 420.240,641	29	506.593,77 420.222,163	18.918	29	506.593,77 420.222,163	30	506.600,084 420.197,826	25.143	30	506.600,084 420.197,826	31	506.606,399 420.146,449	51.764
31	506.606,399 420.146,449	32	506.646,085 420.099,579	61.415	32	506.646,085 420.099,579	33	506.724,394 420.048,688	93.393	33	506.724,394 420.048,688	34	506.774,904 420.029,897	53.892
34	506.774,904 420.029,897	35	506.787,373 420.050,159	23.791	35	506.787,373 420.050,159	36	506.798,864 420.067,705	20.974	36	506.798,864 420.067,705	37	506.809,697 420.084,015	19.58
37	506.809,697 420.084,015	38	506.822,789 420.103,378	23.374	38	506.822,789 420.103,378	39	506.830,371 420.113,721	12.824	39	506.830,371 420.113,721	40	506.850,74 420.094,668	27.891
40	506.850,74 420.094,668	41	506.862,397 420.083,326	16.264	41	506.862,397 420.083,326	42	506.868,326 420.077,679	8.188	42	506.868,326 420.077,679	43	506.881,255 420.069,994	15.041
43	506.881,255 420.069,994	44	506.936,193 420.137,274	86.861	44	506.936,193 420.137,274	1	506.915,015 420.168,665	37.867					

** Lungimile segmentelor sunt determinate în planul de proiecție Stereo 70 și sunt rotunjite la 1 milimetru.

*** Distanța dintre puncte este formată din segmente cumulate ce sunt mai mici decât valoarea 1 milimetru.

**DATE DESPRE IMOBILUL NR. 4320**

Oficiul de Cadastru și Publicitate Imobiliară ARGES
Biroul de Cadastru și Publicitate Imobiliară Campulung

A. Partea I. Descrierea imobilului

TEREN Extravilan

Adresa: Jud. Arges

Nr. Crt	Nr cadastral Nr. topografic	Suprafața* (mp)	Observații / Referințe
A1		33.439	Sector cadastral:34 Teren neimprejmuit;

B. Partea II. Proprietari și acte

Inscrieri privitoare la dreptul de proprietate și alte drepturi reale		Referințe
/		
Act Normativ nr. 7, din 13/03/1996 emis de PARLAMENT (art. 13 alin. 15);		
B1	Inscrierea provizorie, drept de PROPRIETATE, dobandit prin Lege, cota actuala 1/1, cota initiala 1/1 1) COMUNA VALEA MARE PRAVAT, CIF:5010196	A1

C. Partea III. SARCINI .

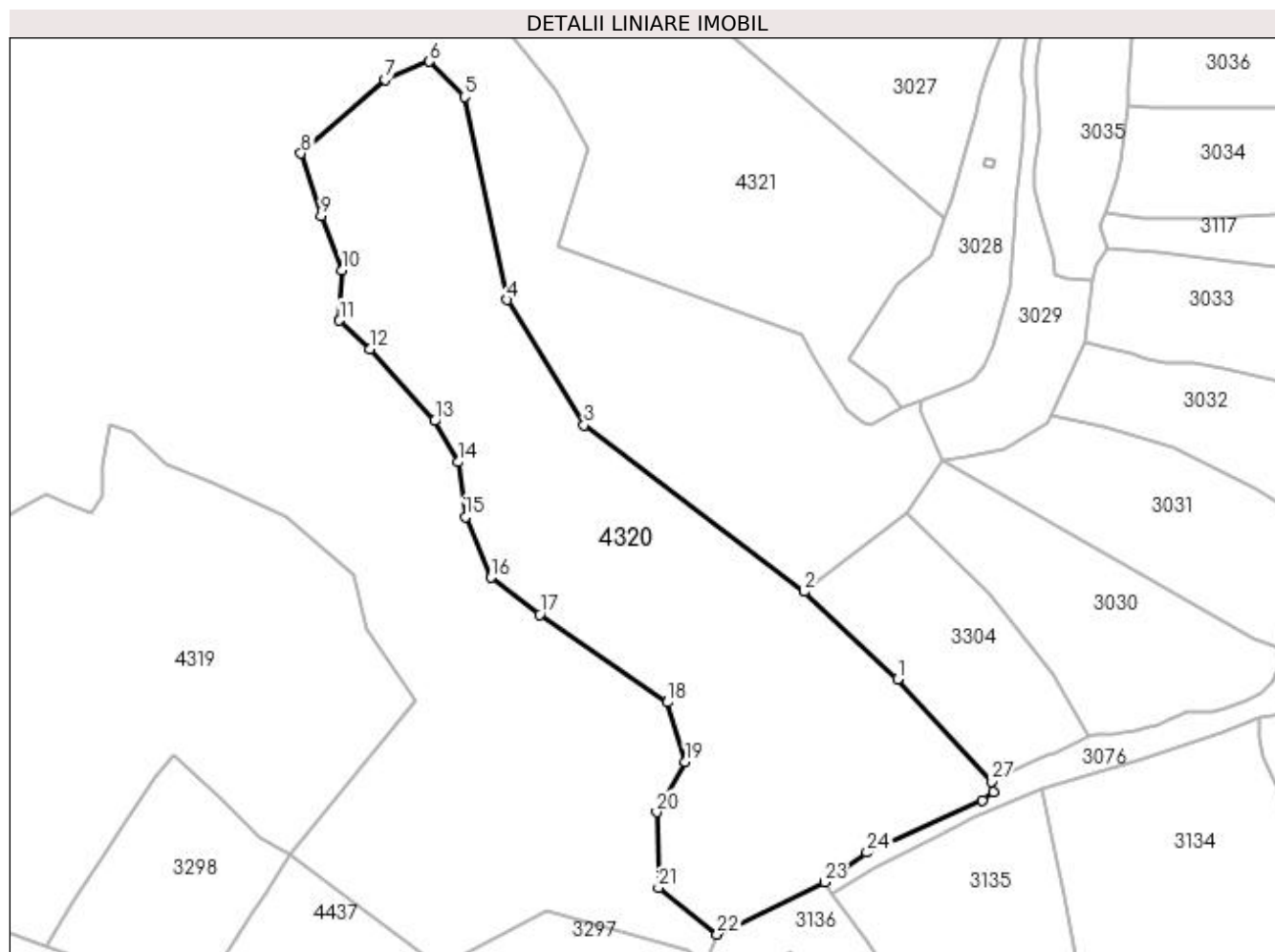
Inscrieri privind dezmembramintele dreptului de proprietate, drepturi reale de garanție și sarcini	Referințe
NU SUNT	

Anexa Nr. 1 La Partea I

Teren

Nr cadastral	Suprafața (mp)*	Observații / Referințe
	33.439	

* Suprafața este determinată în planul de proiecție Stereo 70.



Date referitoare la teren

Crt	Categorie folosință	Intra vilan	Suprafața (mp)	Tarla	Parcelă	Nr. topo	Observații / Referințe
1	faneata	NU	33.439	35	617,618	-	

Lungime Segmente

1) Valorile lungimilor segmentelor sunt obținute din proiecție în plan.

Punct început	X / Y	Punct sfârșit	X / Y	Lungime segment (** (m)
1	507.147,274 420.146,745	2	507.106,504 420.184,976	55.891
3	507.010,14 420.257,82	4	506.976,476 420.312,564	64.266
5	506.957,937 420.401,342	6	506.942,462 420.416,808	21.879
7	506.923,183 420.408,939	8	506.886,337 420.376,579	49.039
9	506.895,061 420.349,223	10	506.904,385 420.325,474	25.514

Punct început	X / Y	Punct sfârșit	X / Y	Lungime segment (** (m)
2	507.106,504 420.184,976	3	507.010,14 420.257,82	120.798
4	506.976,476 420.312,564	5	506.957,937 420.401,342	90.693
6	506.942,462 420.416,808	7	506.923,183 420.408,939	20.823
8	506.886,337 420.376,579	9	506.895,061 420.349,223	28.713
10	506.904,385 420.325,474	11	506.903,183 420.303,529	21.978

Punct început	X / Y	Punct sfârșit	X / Y	Lungime segment (** (m)
11	506.903,183 420.303,529	12	506.916,418 420.291,204	18.085
13	506.944,781 420.259,649	14	506.955,221 420.241,691	20.772
15	506.958,301 420.217,746	16	506.969,426 420.191,236	28.75
17	506.990,761 420.174,939	18	507.046,643 420.136,605	67.766
19	507.054,456 420.110,577	20	507.041,908 420.088,57	25.333
21	507.042,674 420.055,499	22	507.068,449 420.035,158	32.835
23	507.115,317 420.058,072	24	507.133,946 420.070,936	22.639
25	507.184,426 420.093,857	26	507.189,152 420.097,506	5.971
27	507.188,469 420.101,986	1	507.147,274 420.146,745	60.831

Punct început	X / Y	Punct sfârșit	X / Y	Lungime segment (** (m)
12	506.916,418 420.291,204	13	506.944,781 420.259,649	42.429
14	506.955,221 420.241,691	15	506.958,301 420.217,746	24.142
16	506.969,426 420.191,236	17	506.990,761 420.174,939	26.847
18	507.046,643 420.136,605	19	507.054,456 420.110,577	27.175
20	507.041,908 420.088,57	21	507.042,674 420.055,499	33.08
22	507.068,449 420.035,158	23	507.115,317 420.058,072	52.17
24	507.133,946 420.070,936	25	507.184,426 420.093,857	55.44
26	507.189,152 420.097,506	27	507.188,469 420.101,986	4.532

** Lungimile segmentelor sunt determinate în planul de proiecție Stereo 70 și sunt rotunjite la 1 milimetru.

*** Distanța dintre puncte este formată din segmente cumulate ce sunt mai mici decât valoarea 1 milimetru.

**DATE DESPRE IMOBILUL NR. 4321**

Oficiul de Cadastru și Publicitate Imobiliară ARGES
Biroul de Cadastru și Publicitate Imobiliară Campulung

A. Partea I. Descrierea imobilului

TEREN Extravilan

Adresa: Jud. Arges

Nr. Crt	Nr cadastral Nr. topografic	Suprafața* (mp)	Observații / Referințe
A1		40.000	Sector cadastral:34 Teren neimprejmut;

B. Partea II. Proprietari și acte

Inscrieri privitoare la dreptul de proprietate și alte drepturi reale	Referințe
/	
Act Administrativ nr. 132168, din 15/02/2005 emis de CJPSDPAT ARGES;	
B1	A1
Intabulare, drept de PROPRIETATE, dobândit prin Reconstituire, cota actuala 1/1, cota initiala 1/1	
1) GUIMAN SEVER, lipsă CNP	
2) GUIMAN BUCUR, lipsă CNP	
3) GUIMAN DUMITRU, lipsă CNP	
4) MANOLE MARIA, lipsă CNP	
5) CRISTIAN VALERICA, lipsă CNP	
6) STANCIU MARIA, lipsă CNP	

C. Partea III. SARCINI .

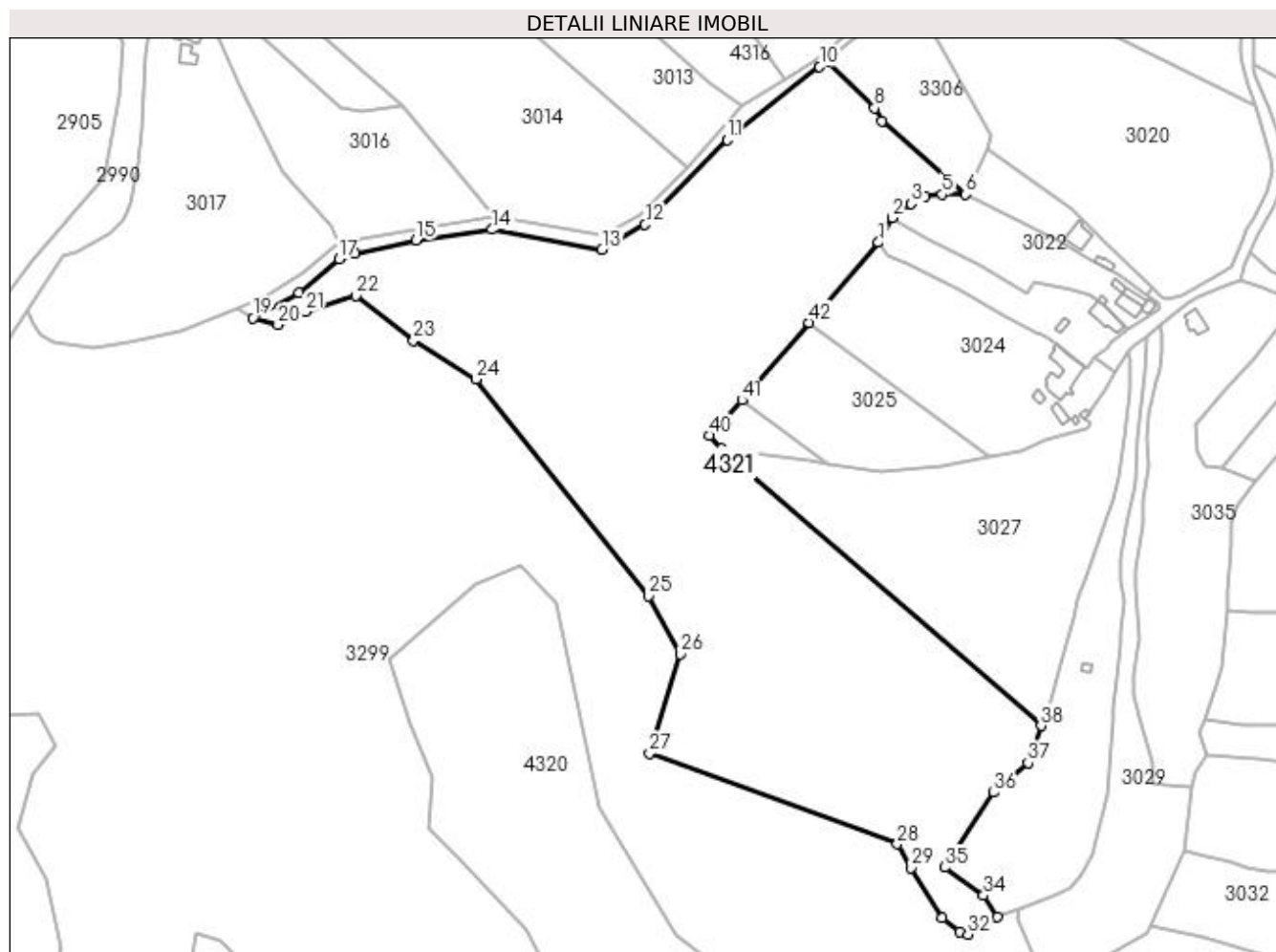
Inscrieri privind dezmembramintele dreptului de proprietate, drepturi reale de garanție și sarcini	Referințe
NU SUNT	

Anexa Nr. 1 La Partea I

Teren

Nr cadastral	Suprafața (mp)*	Observații / Referințe
	40.000	

* Suprafața este determinată în planul de proiecție Stereo 70.



Date referitoare la teren

Crt	Categorie folosință	Intra vilan	Suprafața (mp)	Tarla	Parcelă	Nr. topo	Observații / Referințe
1	pașune	NU	40.000	35	616	-	Pășune împădurită

Lungime Segmente

1) Valorile lungimilor segmentelor sunt obținute din proiecție în plan.

Punct început	X / Y	Punct sfârșit	X / Y	Lungime segment	Punct început	X / Y	Punct sfârșit	X / Y	Lungime segment	Punct început	X / Y	Punct sfârșit	X / Y	Lungime segment
1	507.097,279 420.556,499	2	507.103,253 420.567,259	12.307	2	507.103,253 420.567,259	3	507.111,498 420.573,261	10.198	3	507.111,498 420.573,261	4	507.117,351 420.576,46	6.67
4	507.117,351 420.576,46	5	507.124,727 420.577,285	7.422	5	507.124,727 420.577,285	6	507.135,0 420.577,273	10.273	6	507.135,0 420.577,273	7	507.098,644 420.608,908	48.193
7	507.098,644 420.608,908	8	507.095,569 420.614,595	6.465	8	507.095,569 420.614,595	9	507.074,61 420.634,657	29.013	9	507.074,61 420.634,657	10	507.071,88 420.632,491	3.485
10	507.071,88 420.632,491	11	507.032,121 420.600,796	50.846	11	507.032,121 420.600,796	12	506.996,562 420.564,277	50.971	12	506.996,562 420.564,277	13	506.977,955 420.553,394	21.556
13	506.977,955 420.553,394	14	506.930,446 420.562,145	48.308	14	506.930,446 420.562,145	15	506.897,598 420.557,533	33.17	15	506.897,598 420.557,533	16	506.871,206 420.551,599	27.051
16	506.871,206 420.551,599	17	506.864,298 420.549,511	7.217	17	506.864,298 420.549,511	18	506.847,174 420.534,665	22.664	18	506.847,174 420.534,665	19	506.827,263 420.524,019	22.578

Punct început	X / Y	Punct sfârșit	X / Y	Lungime segment	Punct început	X / Y	Punct sfârșit	X / Y	Lungime segment	Punct început	X / Y	Punct sfârșit	X / Y	Lungime segment
19	506.827,263 420.524,019	20	506.837,961 420.521,055	11.101	20	506.837,961 420.521,055	21	506.849,866 420.526,646	13.153	21	506.849,866 420.526,646	22	506.871,781 420.533,539	22.973
22	506.871,781 420.533,539	23	506.896,536 420.514,144	31.448	23	506.896,536 420.514,144	24	506.923,473 420.497,58	31.622	24	506.923,473 420.497,58	25	506.997,977 420.403,978	119.634
25	506.997,977 420.403,978	26	507.011,611 420.378,946	28.504	26	507.011,611 420.378,946	27	506.998,442 420.336,02	44.901	27	506.998,442 420.336,02	28	507.105,475 420.296,991	113.927
28	507.105,475 420.296,991	29	507.111,378 420.286,606	11.945	29	507.111,378 420.286,606	30	507.124,723 420.264,904	25.477	30	507.124,723 420.264,904	31	507.132,385 420.259,051	9.642
31	507.132,385 420.259,051	32	507.135,955 420.257,939	3.739	32	507.135,955 420.257,939	33	507.148,714 420.265,67	14.918	33	507.148,714 420.265,67	34	507.142,614 420.274,663	10.867
34	507.142,614 420.274,663	35	507.125,881 420.286,888	20.723	35	507.125,881 420.286,888	36	507.147,05 420.319,188	38.619	36	507.147,05 420.319,188	37	507.161,94 420.331,983	19.632
37	507.161,94 420.331,983	38	507.167,538 420.347,94	16.91	38	507.167,538 420.347,94	39	507.029,6 420.467,516	182.552	39	507.029,6 420.467,516	40	507.024,204 420.473,215	7.848
40	507.024,204 420.473,215	41	507.038,303 420.488,501	20.795	41	507.038,303 420.488,501	42	507.067,364 420.522,007	44.353	42	507.067,364 420.522,007	1	507.097,279 420.556,499	45.657

** Lungimile segmentelor sunt determinate în planul de proiecție Stereo 70 și sunt rotunjite la 1 milimetru.

*** Distanța dintre puncte este formată din segmente cumulate ce sunt mai mici decât valoarea 1 milimetru.

**DATE DESPRE IMOBILUL NR. 4322**

Oficiul de Cadastru și Publicitate Imobiliară ARGES
Biroul de Cadastru și Publicitate Imobiliară Campulung

A. Partea I. Descrierea imobilului

TEREN Intravilan

Adresa: Loc. Selari, Jud. Arges

Nr. Crt	Nr cadastral Nr. topografic	Suprafața* (mp)	Observații / Referințe
A1		Din acte: 2.900 Masurata: 2.705	Sector cadastral:34 Teren neimprejmuit;

B. Partea II. Proprietari și acte

Inscrieri privitoare la dreptul de proprietate și alte drepturi reale		Referințe
/		
Act Notarial nr. 7818, din 09/11/1995 emis de NOTARIATUL DE STAT LOCAL CAMPULUNG;		
B1	Intabulare, drept de PROPRIETATE bun propriu , dobandit prin lesire Din Indiviziune, cota actuala 1/1, cota initiala 1/1 1) BADESCU GHEORGHE , lipsă CNP	A1

C. Partea III. SARCINI .

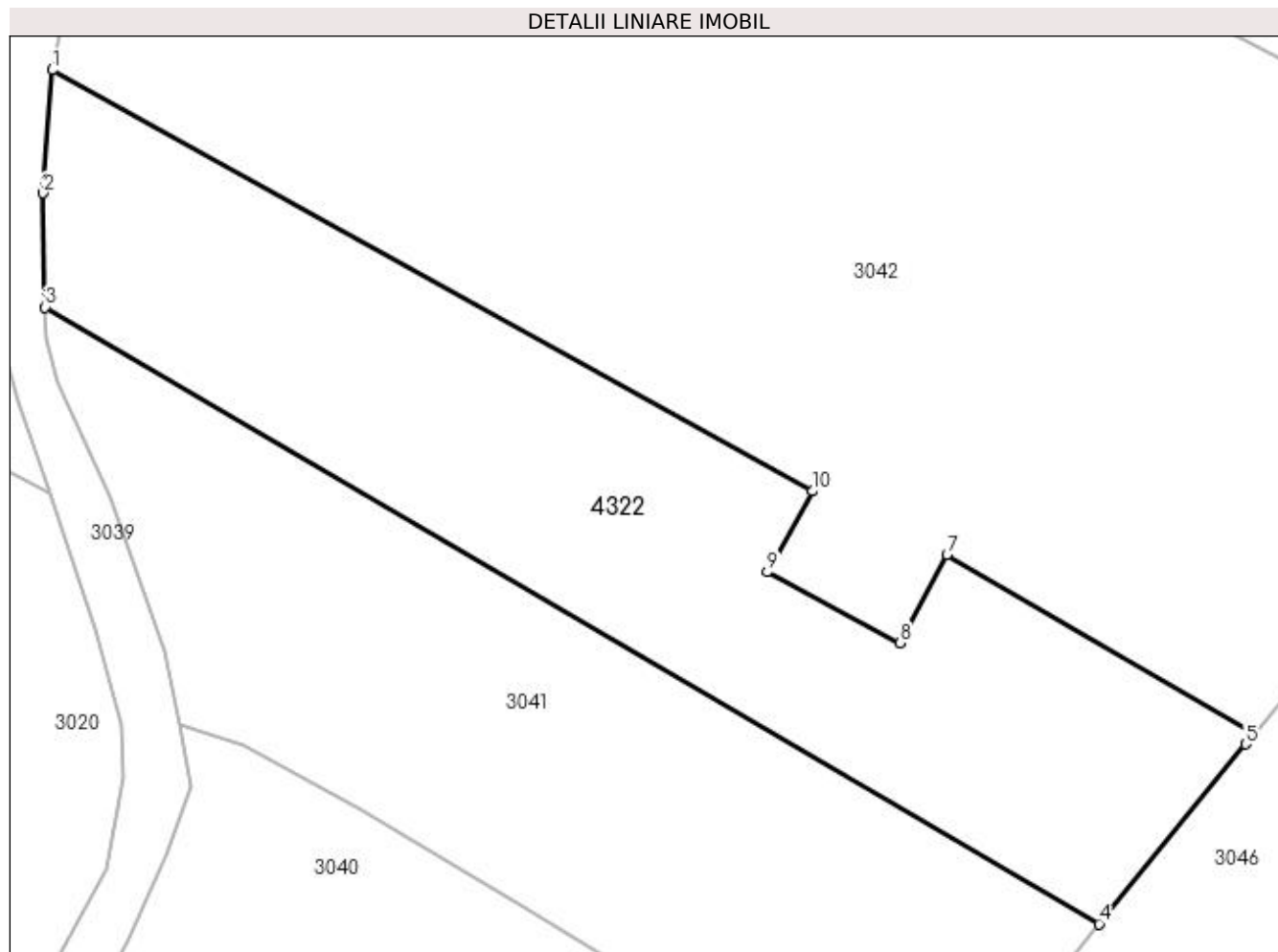
Inscrieri privind dezmembramintele dreptului de proprietate, drepturi reale de garanție și sarcini	Referințe
NU SUNT	

Anexa Nr. 1 La Partea I

Teren

Nr cadastral	Suprafața (mp)*	Observații / Referințe
	Din acte: 2.900 Masurata: 2.705	

* Suprafața este determinată în planul de proiecție Stereo 70.



Date referitoare la teren

Crt	Categorie folosință	Intra vilan	Suprafața (mp)	Tarla	Parcelă	Nr. topo	Observații / Referințe
1	livada	DA	2.705	9	181	-	

Lungime Segmente

1) Valorile lungimilor segmentelor sunt obținute din proiecție în plan.

Punct început	X / Y	Punct sfârșit	X / Y	Lungime segment (** (m)
1	507.260,142 420.656,847	2	507.259,268 420.644,746	12.133
2	507.259,268 420.644,746	3	507.259,44 420.633,568	11.179
3	507.259,44 420.633,568	4	507.362,932 420.573,031	119.897
4	507.362,932 420.573,031	5	507.377,301 420.590,688	22.765
5	507.377,301 420.590,688	6	507.378,129 420.591,705	1.311

Punct început	X / Y	Punct sfârșit	X / Y	Lungime segment (** (m)
6	507.378,129 420.591,705	7	507.347,987 420.609,303	34.903
7	507.347,987 420.609,303	8	507.343,372 420.600,635	9.82
8	507.343,372 420.600,635	9	507.330,345 420.607,57	14.758
9	507.330,345 420.607,57	10	507.334,77 420.615,518	9.097
10	507.334,77 420.615,518	1	507.260,142 420.656,847	85.308

** Lungimile segmentelor sunt determinate în planul de proiecție Stereo 70 și sunt rotunjite la 1 milimetru.

*** Distanța dintre puncte este formată din segmente cumulate ce sunt mai mici decât valoarea 1 milimetru.

**DATE DESPRE IMOBILUL NR. 4323**

Oficiul de Cadastru și Publicitate Imobiliară ARGES
Biroul de Cadastru și Publicitate Imobiliară Campulung

A. Partea I. Descrierea imobilului

TEREN Intravilan

Adresa: Loc. Selari, Jud. Arges

Nr. Crt	Nr cadastral Nr. topografic	Suprafața* (mp)	Observații / Referințe
A1		6.601	Sector cadastral:34 Teren neimprejmuit;

B. Partea II. Proprietari și acte

Inscrieri privitoare la dreptul de proprietate și alte drepturi reale	Referințe
/	
Hotarare Judecatoreasca nr. 3366, din 29/12/2021 emis de JUDECATORIA CAMPULUNG;	
B1	A1
Intabulare, drept de PROPRIETATE, dobandit prin lesire Din Indiviziune, cota actuala 1/1, cota initiala 1/1 1) SIMIONESCU ION	

C. Partea III. SARCINI .

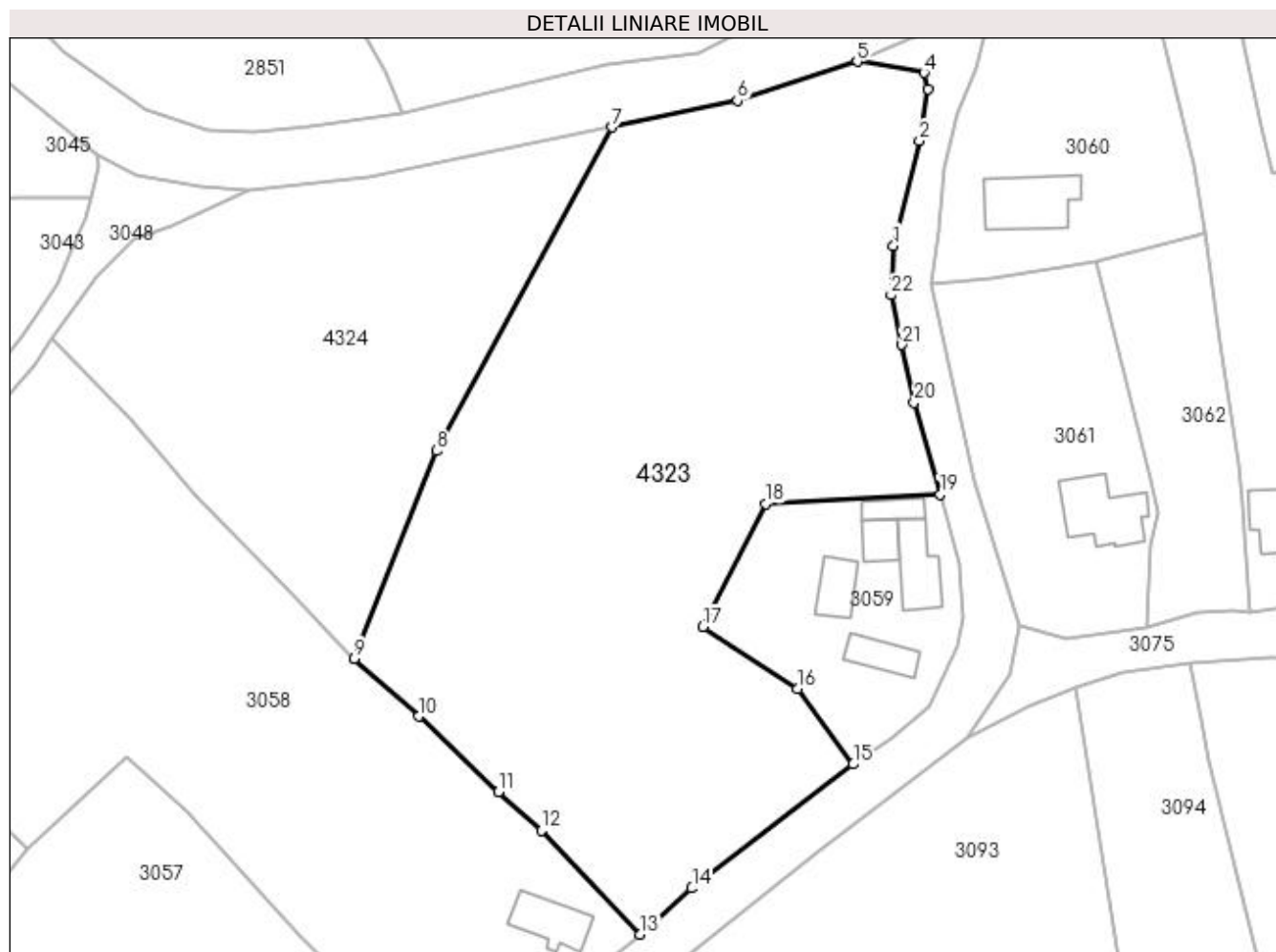
Inscrieri privind dezmembramintele dreptului de proprietate, drepturi reale de garanție și sarcini	Referințe
NU SUNT	

Anexa Nr. 1 La Partea I

Teren

Nr cadastral	Suprafața (mp)*	Observații / Referințe
	6.601	

* Suprafața este determinată în planul de proiecție Stereo 70.



Date referitoare la teren

Crt	Categorie folosință	Intra vilan	Suprafața (mp)	Tarla	Parcelă	Nr. topo	Observații / Referințe
1	faneata	DA	3.506	9	185-187	-	
2	arabil	DA	424	9	185	-	
3	livada	DA	2.671	9	185,186	-	

Lungime Segmente

1) Valorile lungimilor segmentelor sunt obținute din proiecție în plan.

Punct început	X / Y	Punct sfârșit	X / Y	Lungime segment (** (m)
1	507.608,342 420.622,101	2	507.612,272 420.637,989	16.367
3	507.613,593 420.645,823	4	507.612,968 420.648,264	2.52
5	507.602,854 420.649,972	6	507.584,751 420.644,046	19.048
7	507.565,73 420.640,039	8	507.539,221 420.591,118	55.642

Punct început	X / Y	Punct sfârșit	X / Y	Lungime segment (** (m)
2	507.612,272 420.637,989	3	507.613,593 420.645,823	7.945
4	507.612,968 420.648,264	5	507.602,854 420.649,972	10.257
6	507.584,751 420.644,046	7	507.565,73 420.640,039	19.438
8	507.539,221 420.591,118	9	507.526,751 420.559,684	33.817

Punct început	X / Y	Punct sfârșit	X / Y	Lungime segment (** (m)
9	507.526,751 420.559,684	10	507.536,518 420.550,932	13.115
11	507.548,635 420.539,562	12	507.555,134 420.533,684	8.763
13	507.569,976 420.517,988	14	507.577,885 420.524,963	10.545
15	507.602,264 420.543,723	16	507.593,792 420.555,125	14.205
17	507.579,514 420.564,462	18	507.589,01 420.583,101	20.919
19	507.615,413 420.584,467	20	507.611,465 420.598,398	14.48
21	507.609,639 420.607,147	22	507.607,982 420.614,65	7.684

Punct început	X / Y	Punct sfârșit	X / Y	Lungime segment (** (m)
10	507.536,518 420.550,932	11	507.548,635 420.539,562	16.616
12	507.555,134 420.533,684	13	507.569,976 420.517,988	21.602
14	507.577,885 420.524,963	15	507.602,264 420.543,723	30.762
16	507.593,792 420.555,125	17	507.579,514 420.564,462	17.06
18	507.589,01 420.583,101	19	507.615,413 420.584,467	26.438
20	507.611,465 420.598,398	21	507.609,639 420.607,147	8.938
22	507.607,982 420.614,65	1	507.608,342 420.622,101	7.46

** Lungimile segmentelor sunt determinate în planul de proiecție Stereo 70 și sunt rotunjite la 1 milimetru.

*** Distanța dintre puncte este formată din segmente cumulate ce sunt mai mici decât valoarea 1 milimetru.

**DATE DESPRE IMOBILUL NR. 4324**

Oficiul de Cadastru și Publicitate Imobiliară ARGES
Biroul de Cadastru și Publicitate Imobiliară Campulung

A. Partea I. Descrierea imobilului

TEREN Intravilan

Adresa: Loc. Selari, Jud. Arges

Nr. Crt	Nr cadastral Nr. topografic	Suprafața* (mp)	Observații / Referințe
A1		3.206	Sector cadastral:34 Teren neimprejmuit;

B. Partea II. Proprietari și acte

Inscrieri privitoare la dreptul de proprietate și alte drepturi reale	Referințe
/	
Act Normativ nr. 7, din 13/03/1996 emis de PARLAMENT (art. 13 alin. 15);	
B1	A1
Inscrierea provizorie, drept de PROPRIETATE, dobandit prin Lege, cota actuala 1/1, cota initiala 1/1 1) COMUNA VALEA MARE PRAVAT, CIF:5010196	

C. Partea III. SARCINI .

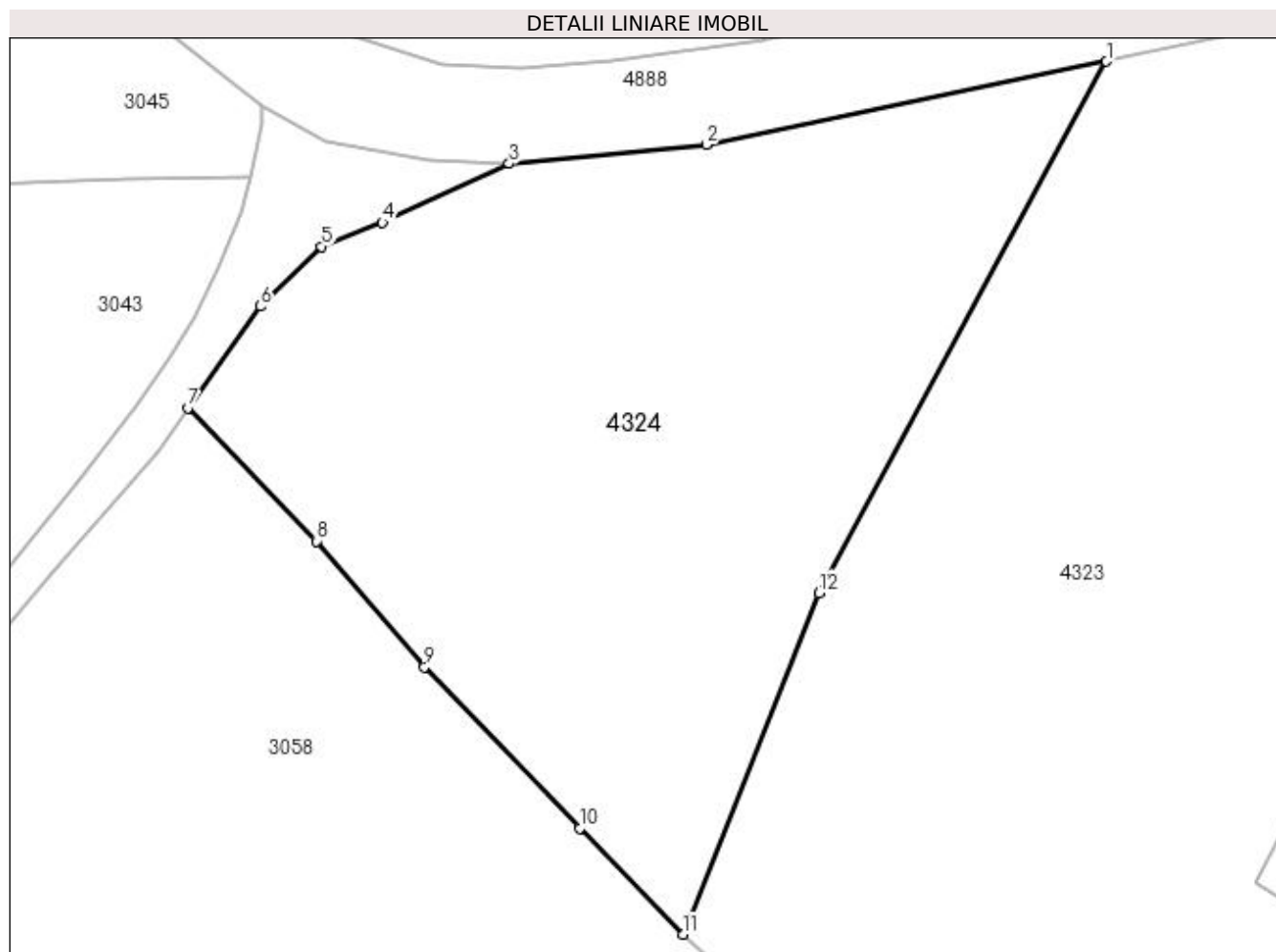
Inscrieri privind dezmembramintele dreptului de proprietate, drepturi reale de garanție și sarcini	Referințe
NU SUNT	

Anexa Nr. 1 La Partea I

Teren

Nr cadastral	Suprafața (mp)*	Observații / Referințe
	3.206	

* Suprafața este determinată în planul de proiecție Stereo 70.



Date referitoare la teren

Crt	Categorie folosință	Intra vilan	Suprafața (mp)	Tarla	Parcelă	Nr. topo	Observații / Referințe
1	livada	DA	3.206	9	185,186	-	

Lungime Segmente

1) Valorile lungimilor segmentelor sunt obținute din proiecție în plan.

Punct început	X / Y	Punct sfârșit	X / Y	Lungime segment (** (m)
1	507.565,73 420.640,039	2	507.528,864 420.632,396	37.65
2	507.528,864 420.632,396	3	507.510,714 420.630,639	18.235
3	507.510,714 420.630,639	4	507.499,032 420.625,227	12.875
4	507.499,032 420.625,227	5	507.493,425 420.623,006	6.031
5	507.493,425 420.623,006	6	507.487,779 420.617,508	7.881

Punct început	X / Y	Punct sfârșit	X / Y	Lungime segment (** (m)
6	507.487,779 420.617,508	7	507.481,103 420.608,144	11.5
7	507.481,103 420.608,144	8	507.492,935 420.595,885	17.038
8	507.492,935 420.595,885	9	507.502,915 420.584,3	15.291
9	507.502,915 420.584,3	10	507.517,204 420.569,451	20.607
10	507.517,204 420.569,451	11	507.526,751 420.559,684	13.658
11	507.526,751 420.559,684	12	507.539,221 420.591,118	33.817
12	507.539,221 420.591,118	1	507.565,73 420.640,039	55.642

** Lungimile segmentelor sunt determinate în planul de proiecție Stereo 70 și sunt rotunjite la 1 milimetru.

*** Distanța dintre puncte este formată din segmente cumulate ce sunt mai mici decât valoarea 1 milimetru.

**DATE DESPRE IMOBILUL NR. 4325**

Oficiul de Cadastru și Publicitate Imobiliară ARGES
Biroul de Cadastru și Publicitate Imobiliară Campulung

A. Partea I. Descrierea imobilului

TEREN Intravilan

Adresa: Loc. Selari, Jud. Arges

Nr. Crt	Nr cadastral Nr. topografic	Suprafața* (mp)	Observații / Referințe
A1		385	Sector cadastral:34 Teren neimprejmuit;

B. Partea II. Proprietari și acte

Inscrieri privitoare la dreptul de proprietate și alte drepturi reale		Referințe
/		
Act Normativ nr. 7, din 13/03/1996 emis de PARLAMENT (art. 13 alin. 15);		
B1	Inscrierea provizorie, drept de PROPRIETATE, dobandit prin Lege, cota actuala 1/1, cota initiala 1/1 1) COMUNA VALEA MARE PRAVAT, CIF:5010196	A1

C. Partea III. SARCINI .

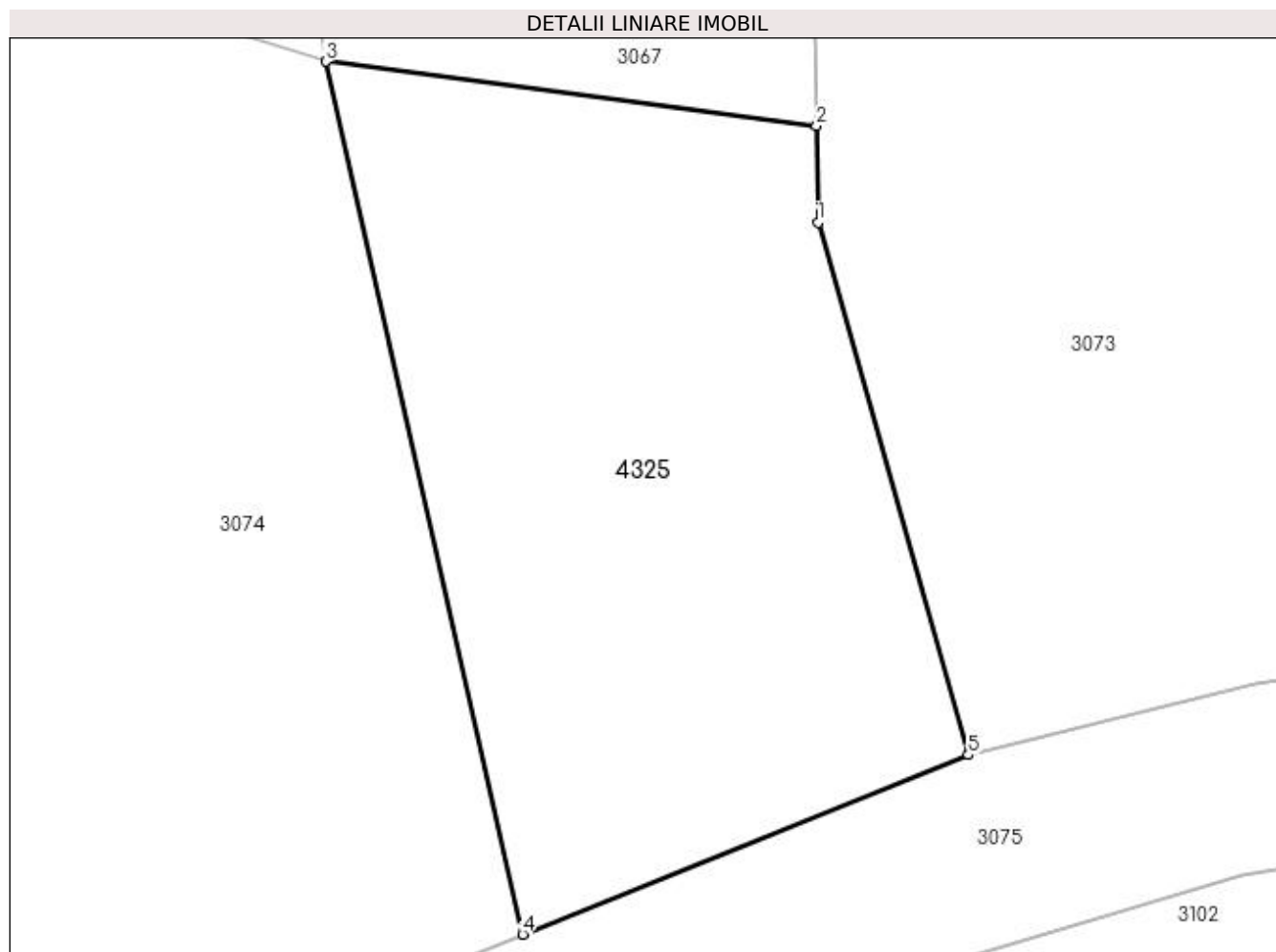
Inscrieri privind dezmembramintele dreptului de proprietate, drepturi reale de garanție și sarcini	Referințe
NU SUNT	

Anexa Nr. 1 La Partea I

Teren

Nr cadastral	Suprafața (mp)*	Observații / Referințe
	385	

* Suprafața este determinată în planul de proiecție Stereo 70.



Date referitoare la teren

Crt	Categorie folosință	Intravilan	Suprafața (mp)	Tarla	Parcelă	Nr. topo	Observații / Referințe
1	faneata	DA	385	5	109,110	-	

Lungime Segmente

1) Valorile lungimilor segmentelor sunt obținute din proiecție în plan.

Punct început	X / Y	Punct sfârșit	X / Y	Lungime segment (** (m)
1	507.774,78 420.602,68	2	507.774,729 420.605,875	3.195
2	507.774,729 420.605,875	3	507.758,566 420.607,981	16.3
3	507.758,566 420.607,981	4	507.765,043 420.579,243	29.459
4	507.765,043 420.579,243	5	507.779,727 420.585,155	15.829
5	507.779,727 420.585,155	1	507.774,78 420.602,68	18.21

**** Lungimile segmentelor sunt determinate în planul de proiecție Stereo 70 și sunt rotunjite la 1 milimetru.**

***** Distanța dintre puncte este formată din segmente cumulate ce sunt mai mici decât valoarea 1 milimetru.**

**DATE DESPRE IMOBILUL NR. 4326**

Oficiul de Cadastru și Publicitate Imobiliară ARGES
Biroul de Cadastru și Publicitate Imobiliară Campulung

A. Partea I. Descrierea imobilului

TEREN Intravilan

Adresa: Loc. Selari, Jud. Arges

Nr. Crt	Nr cadastral Nr. topografic	Suprafața* (mp)	Observații / Referințe
A1		1.000	Sector cadastral:34 Teren neimprejmut;

B. Partea II. Proprietari și acte

Inscrieri privitoare la dreptul de proprietate și alte drepturi reale		Referințe
/		
Act Notarial nr. 743, din 18/03/1997 emis de NP TULUCA FILOFTEIA;		
B1	Intabulare, drept de PROPRIETATE bun comun , dobandit prin Conventie, cota actuala 1/1, cota initiala 1/1 1) TRANDAFIR RIMONA GABRIELA , căsătorită cu 2) TRANDAFIR GHEORGHE , lipsă CNP	A1

C. Partea III. SARCINI

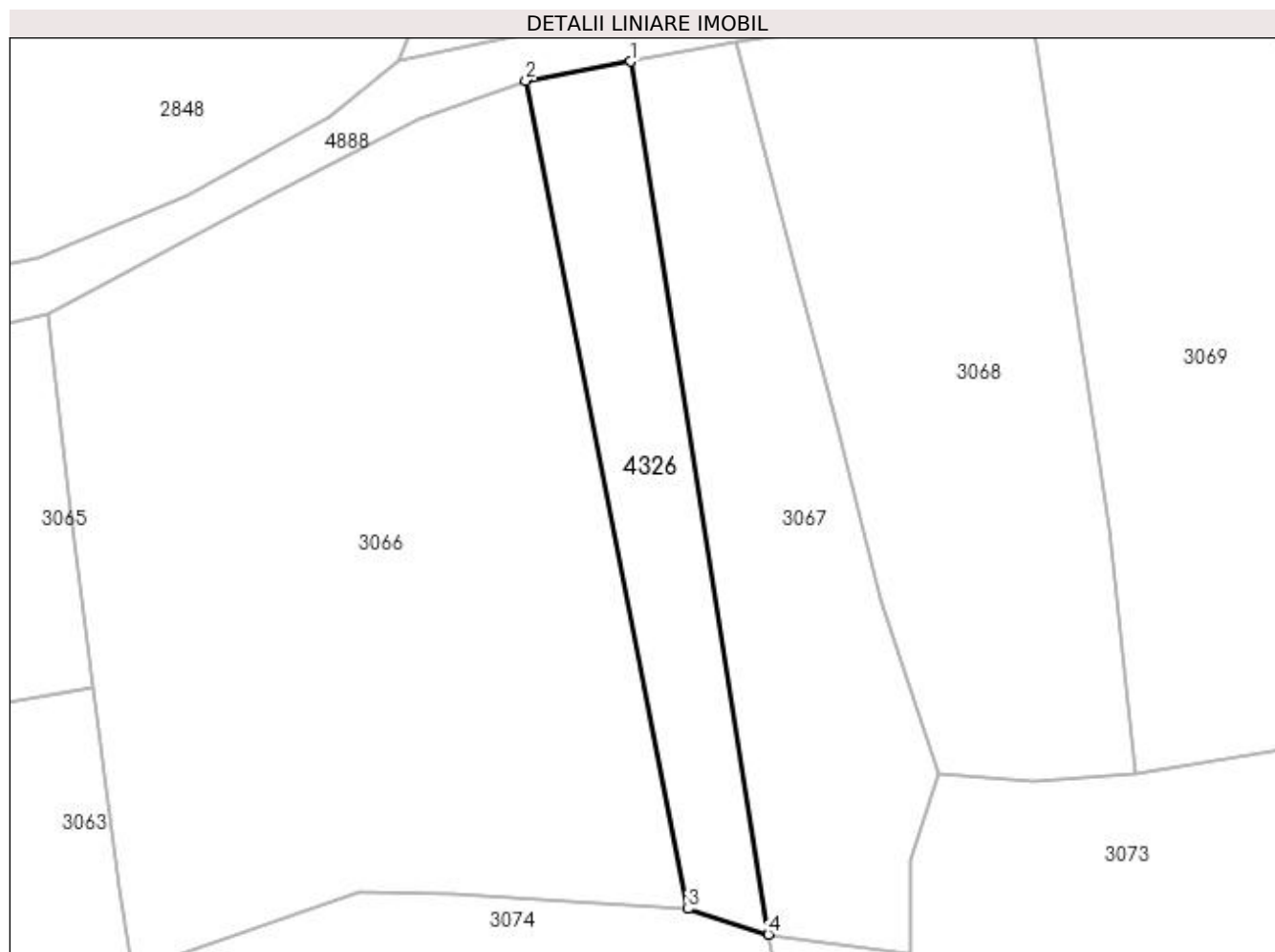
Inscrieri privind dezmembramintele dreptului de proprietate, drepturi reale de garanție și sarcini		Referințe
/		
Act Notarial nr. 743, din 18/03/1997 emis de NP TULUCA FILOFTEIA;		
C1	Intabulare, drept de IPOTECA LEGALA, Valoare:0 În vederea garantării executării obligației de întreținere și îngrijire în favoarea 1) MANOLE MARIA , lipsă CNP	A1

Anexa Nr. 1 La Partea I

Teren

Nr cadastral	Suprafața (mp)*	Observații / Referințe
	1.000	

* Suprafața este determinată în planul de proiecție Stereo 70.



Date referitoare la teren

Crt	Categorie folosință	Intra vilan	Suprafața (mp)	Tarla	Parcelă	Nr. topo	Observații / Referințe
1	faneata	DA	1.000	5	109	-	

Lungime Segmente

1) Valorile lungimilor segmentelor sunt obținute din proiecție în plan.

Punct început	X / Y	Punct sfârșit	X / Y	Lungime segment (** (m)
1	507.742,974 420.706,613	2	507.731,128 420.704,456	12.041
2	507.731,128 420.704,456	3	507.749,472 420.610,874	95.363
3	507.749,472 420.610,874	4	507.758,566 420.607,981	9.543
4	507.758,566 420.607,981	1	507.742,974 420.706,613	99.857

**** Lungimile segmentelor sunt determinate în planul de proiecţie Stereo 70 şi sunt rotunjite la 1 milimetru.**

***** Distanţa dintre puncte este formată din segmente cumulate ce sunt mai mici decât valoarea 1 milimetru.**

**DATE DESPRE IMOBILUL NR. 4327**

Oficiul de Cadastru și Publicitate Imobiliară ARGES
Biroul de Cadastru și Publicitate Imobiliară Campulung

A. Partea I. Descrierea imobilului

TEREN Intravilan

Adresa: Loc. Selari, Jud. Arges

Nr. Crt	Nr cadastral Nr. topografic	Suprafața* (mp)	Observații / Referințe
A1		742	Sector cadastral:34 Teren neimprejmuit;

B. Partea II. Proprietari și acte

Inscrieri privitoare la dreptul de proprietate și alte drepturi reale		Referințe
/		
Act Normativ nr. 7, din 13/03/1996 emis de PARLAMENT (art. 13 alin. 15);		
B1	Inscrierea provizorie, drept de PROPRIETATE, dobandit prin Lege, cota actuala 1/1, cota initiala 1/1 1) COMUNA VALEA MARE PRAVAT, CIF:5010196	A1

C. Partea III. SARCINI .

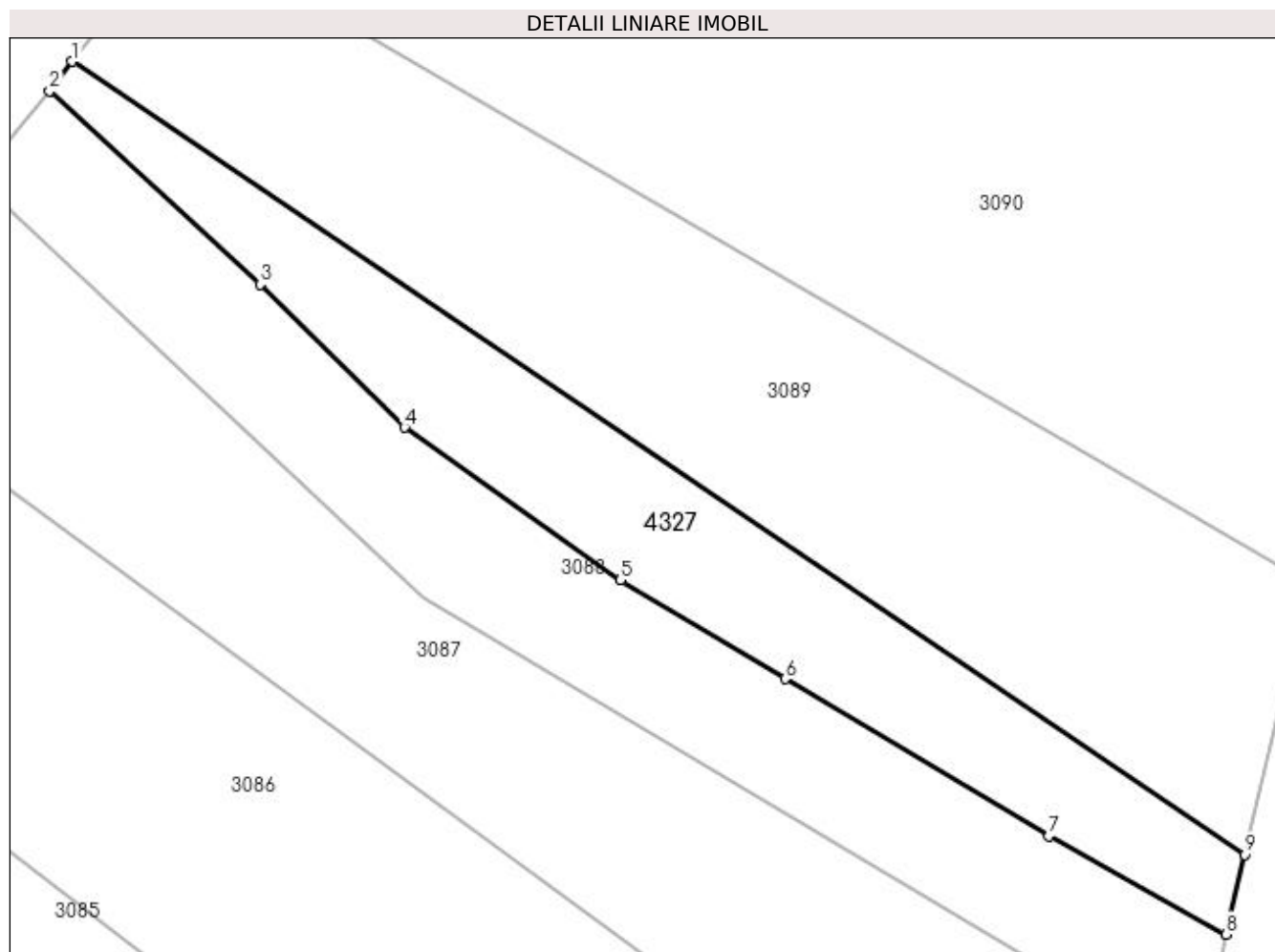
Inscrieri privind dezmembramintele dreptului de proprietate, drepturi reale de garanție și sarcini	Referințe
NU SUNT	

Anexa Nr. 1 La Partea I

Teren

Nr cadastral	Suprafața (mp)*	Observații / Referințe
	742	

* Suprafața este determinată în planul de proiecție Stereo 70.



Date referitoare la teren

Crt	Categorie folosință	Intra vilan	Suprafața (mp)	Tarla	Parcelă	Nr. topo	Observații / Referințe
1	faneata	DA	742	10	224-228	-	

Lungime Segmente

1) Valorile lungimilor segmentelor sunt obținute din proiecție în plan.

Punct început	X / Y	Punct sfârșit	X / Y	Lungime segment (** (m)
1	507.457,765 420.361,949	2	507.456,084 420.359,784	2.741
2	507.456,084 420.359,784	3	507.471,528 420.345,614	20.96
3	507.471,528 420.345,614	4	507.482,148 420.335,133	14.921
4	507.482,148 420.335,133	5	507.497,969 420.323,948	19.375
5	507.497,969 420.323,948	6	507.510,039 420.316,703	14.077

Punct început	X / Y	Punct sfârșit	X / Y	Lungime segment (** (m)
6	507.510,039 420.316,703	7	507.529,374 420.305,164	22.516
7	507.529,374 420.305,164	8	507.542,398 420.297,972	14.878
8	507.542,398 420.297,972	9	507.543,76 420.303,824	6.008
9	507.543,76 420.303,824	1	507.457,765 420.361,949	103.796

** Lungimile segmentelor sunt determinate în planul de proiecție Stereo 70 și sunt rotunjite la 1 milimetru.

*** Distanța dintre puncte este formată din segmente cumulate ce sunt mai mici decât valoarea 1 milimetru.

**DATE DESPRE IMOBILUL NR. 4328**

Oficiul de Cadastru și Publicitate Imobiliară ARGES
Biroul de Cadastru și Publicitate Imobiliară Campulung

A. Partea I. Descrierea imobilului

TEREN Intravilan

Adresa: Loc. Selari, Jud. Arges

Nr. Crt	Nr cadastral Nr. topografic	Suprafața* (mp)	Observații / Referințe
A1		542	Sector cadastral:34 Teren neimprejmuit;

B. Partea II. Proprietari și acte

Inscrieri privitoare la dreptul de proprietate și alte drepturi reale		Referințe
/		
Act Normativ nr. 7, din 13/03/1996 emis de PARLAMENT (art. 13 alin. 15);		
B1	Inscrierea provizorie, drept de PROPRIETATE, dobandit prin Lege, cota actuala 1/1, cota initiala 1/1 1) COMUNA VALEA MARE PRAVAT, CIF:5010196	A1

C. Partea III. SARCINI .

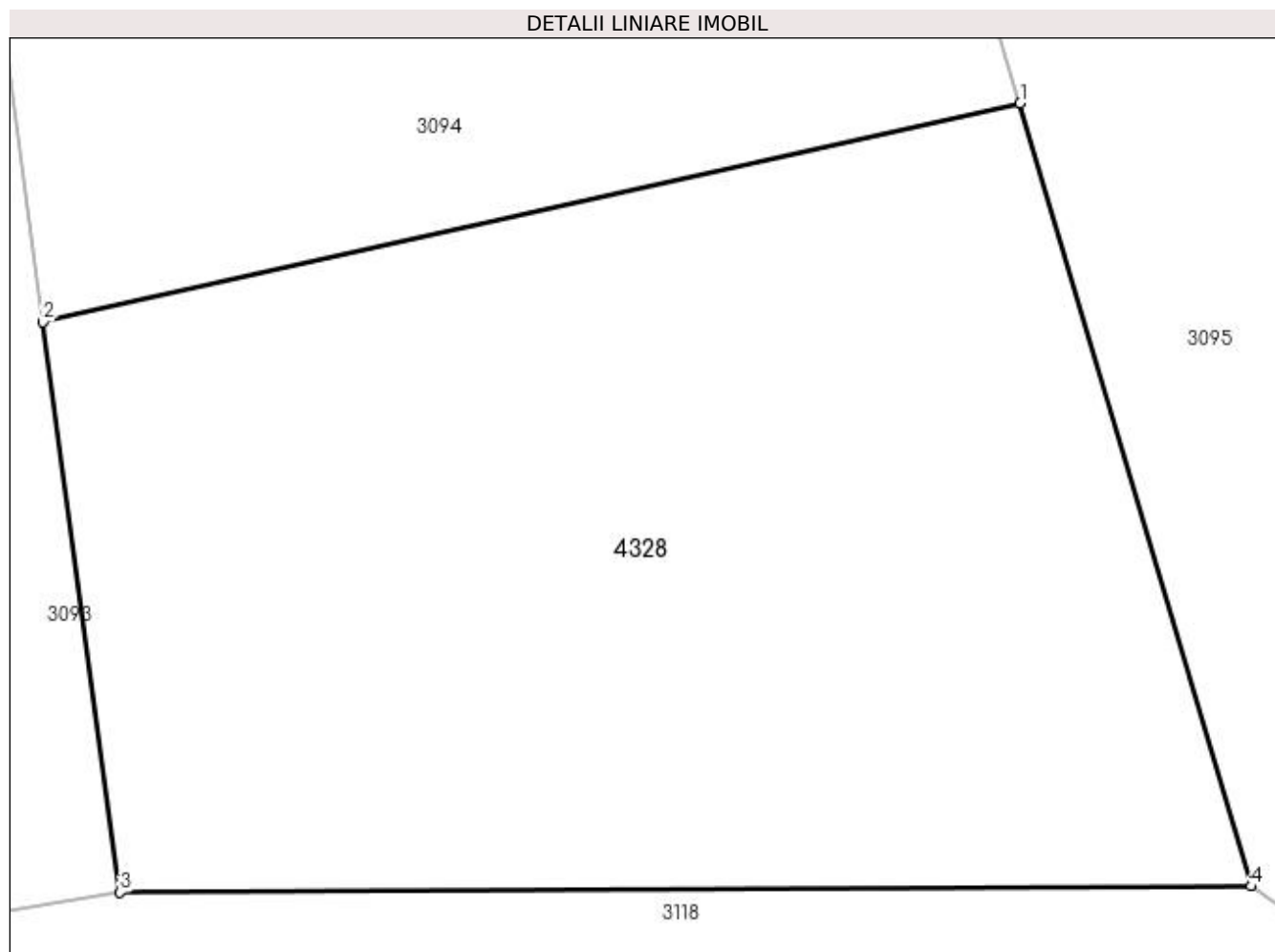
Inscrieri privind dezmembramintele dreptului de proprietate, drepturi reale de garanție și sarcini	Referințe
NU SUNT	

Anexa Nr. 1 La Partea I

Teren

Nr cadastral	Suprafața (mp)*	Observații / Referințe
	542	

* Suprafața este determinată în planul de proiecție Stereo 70.



Date referitoare la teren

Crt	Categorie folosință	Intra vilan	Suprafața (mp)	Tarla	Parcelă	Nr. topo	Observații / Referințe
1	faneata	DA	542	35	608	-	

Lungime Segmente

1) Valorile lungimilor segmentelor sunt obținute din proiecție în plan.

Punct început	X / Y	Punct sfârșit	X / Y	Lungime segment (** (m)
1	507.678,883 420.459,062	2	507.652,267 420.453,106	27.274
2	507.652,267 420.453,106	3	507.654,363 420.437,572	15.675
3	507.654,363 420.437,572	4	507.685,172 420.437,743	30.809
4	507.685,172 420.437,743	1	507.678,883 420.459,062	22.227

**** Lungimile segmentelor sunt determinate în planul de proiecție Stereo 70 și sunt rotunjite la 1 milimetru.**

***** Distanța dintre puncte este formată din segmente cumulate ce sunt mai mici decât valoarea 1 milimetru.**

**DATE DESPRE IMOBILUL NR. 4329**

Oficiul de Cadastru și Publicitate Imobiliară ARGES
Biroul de Cadastru și Publicitate Imobiliară Campulung

A. Partea I. Descrierea imobilului

TEREN Intravilan

Adresa: Loc. Selari, Jud. Arges

Nr. Crt	Nr cadastral Nr. topografic	Suprafața* (mp)	Observații / Referințe
A1		157	Sector cadastral:34 Teren neimprejmuit;

B. Partea II. Proprietari și acte

Inscrieri privitoare la dreptul de proprietate și alte drepturi reale		Referințe
/		
Act Normativ nr. 7, din 13/03/1996 emis de PARLAMENT (art. 13 alin. 15);		
B1	Inscrierea provizorie, drept de PROPRIETATE, dobandit prin Lege, cota actuala 1/1, cota initiala 1/1 1) COMUNA VALEA MARE PRAVAT, CIF:5010196	A1

C. Partea III. SARCINI .

Inscrieri privind dezmembramintele dreptului de proprietate, drepturi reale de garanție și sarcini	Referințe
NU SUNT	

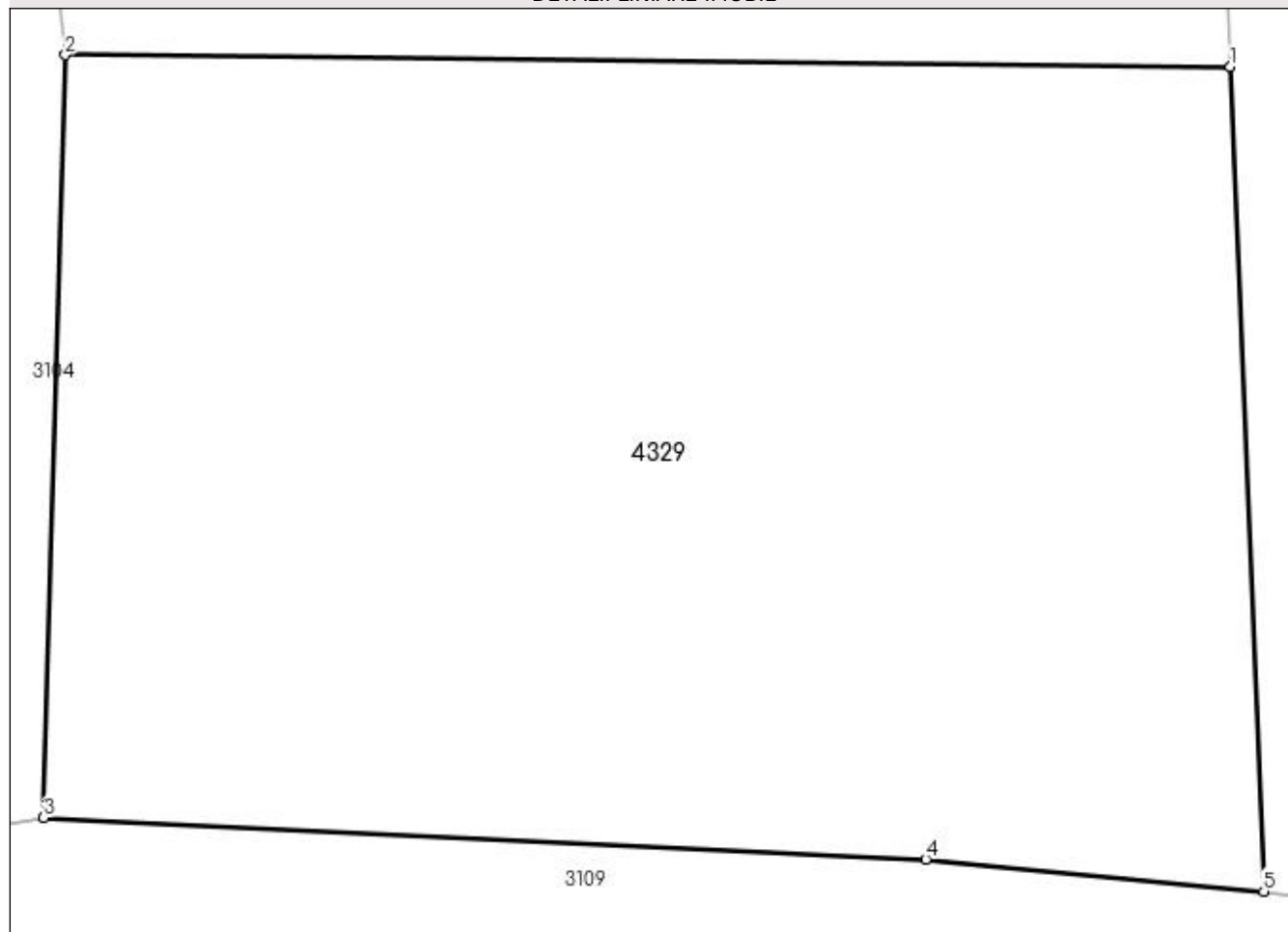
Anexa Nr. 1 La Partea I

Teren

Nr cadastral	Suprafața (mp)*	Observații / Referințe
	157	

* Suprafața este determinată în planul de proiecție Stereo 70.

DETALII LINIARE IMOBIL



Date referitoare la teren

Crt	Categorie folosință	Intravilan	Suprafața (mp)	Tarla	Parcelă	Nr. topo	Observații / Referințe
1	faneata	DA	157	12	265	-	

Lungime Segmente

1) Valorile lungimilor segmentelor sunt obținute din proiecție în plan.

Punct început	X / Y	Punct sfârșit	X / Y	Lungime segment (** (m)
1	507.872,189 420.504,907	2	507.857,108 420.505,059	15.082
2	507.857,108 420.505,059	3	507.856,825 420.495,192	9.871
3	507.856,825 420.495,192	4	507.868,245 420.494,656	11.433
4	507.868,245 420.494,656	5	507.872,622 420.494,242	4.397
5	507.872,622 420.494,242	1	507.872,189 420.504,907	10.674

**** Lungimile segmentelor sunt determinate în planul de proiecţie Stereo 70 şi sunt rotunjite la 1 milimetru.**

***** Distanţa dintre puncte este formată din segmente cumulate ce sunt mai mici decât valoarea 1 milimetru.**

**DATE DESPRE IMOBILUL NR. 4330**

Oficiul de Cadastru și Publicitate Imobiliară ARGES
Biroul de Cadastru și Publicitate Imobiliară Campulung

A. Partea I. Descrierea imobilului

TEREN Intravilan

Adresa: Loc. Selari, Jud. Arges

Nr. Crt	Nr cadastral Nr. topografic	Suprafața* (mp)	Observații / Referințe
A1		221	Sector cadastral:34 Teren neimprejmuit;

B. Partea II. Proprietari și acte

Inscrieri privitoare la dreptul de proprietate și alte drepturi reale		Referințe
/		
Act Normativ nr. 7, din 13/03/1996 emis de PARLAMENT (art. 13 alin. 15);		
B1	Inscrierea provizorie, drept de PROPRIETATE, dobandit prin Lege, cota actuala 1/1, cota initiala 1/1 1) COMUNA VALEA MARE PRAVAT, CIF:5010196	A1

C. Partea III. SARCINI .

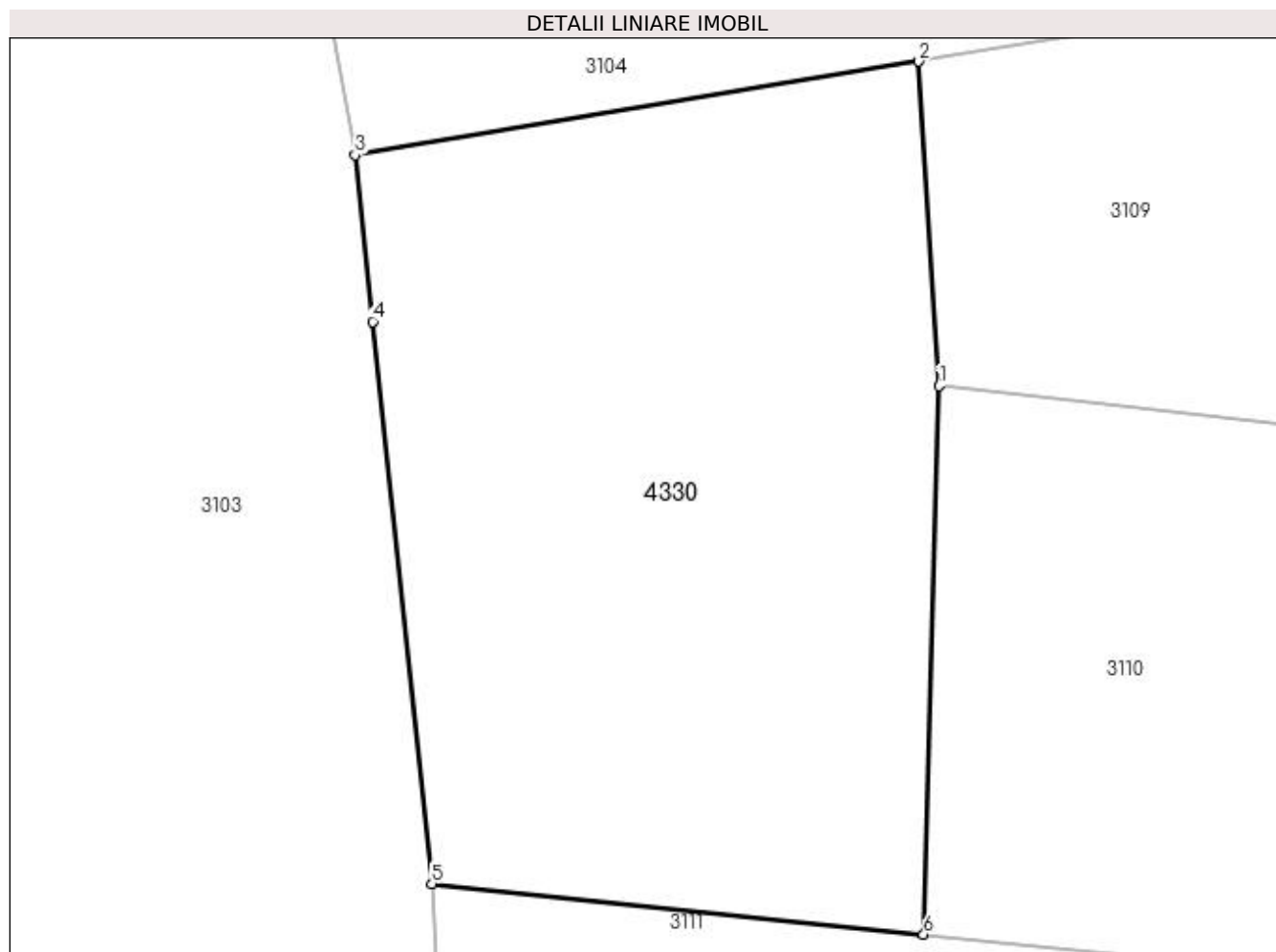
Inscrieri privind dezmembramintele dreptului de proprietate, drepturi reale de garanție și sarcini	Referințe
NU SUNT	

Anexa Nr. 1 La Partea I

Teren

Nr cadastral	Suprafața (mp)*	Observații / Referințe
	221	

* Suprafața este determinată în planul de proiecție Stereo 70.



Date referitoare la teren

Crt	Categorie folosință	Intra vilan	Suprafața (mp)	Tarla	Parcelă	Nr. topo	Observații / Referințe
1	faneata	DA	221	12	262	-	

Lungime Segmente

1) Valorile lungimilor segmentelor sunt obținute din proiecție în plan.

Punct început	X / Y	Punct sfârșit	X / Y	Lungime segment (** (m)
1	507.844,195 420.485,681	2	507.843,74 420.493,019	7.352
2	507.843,74 420.493,019	3	507.830,985 420.490,901	12.93
3	507.830,985 420.490,901	4	507.831,381 420.487,134	3.788
4	507.831,381 420.487,134	5	507.832,715 420.474,423	12.781
5	507.832,715 420.474,423	6	507.843,849 420.473,274	11.193

Punct început	X / Y	Punct sfârșit	X / Y	Lungime segment (** (m)
6	507.843,849 420.473,274	1	507.844,195 420.485,681	12.412

** Lungimile segmentelor sunt determinate în planul de proiecție Stereo 70 și sunt rotunjite la 1 milimetru.

*** Distanța dintre puncte este formată din segmente cumulate ce sunt mai mici decât valoarea 1 milimetru.

**DATE DESPRE IMOBILUL NR. 4331**

Oficiul de Cadastru și Publicitate Imobiliară ARGES
Biroul de Cadastru și Publicitate Imobiliară Campulung

A. Partea I. Descrierea imobilului

TEREN Intravilan

Adresa: Loc. Selari, Nr. 116, Jud. Arges

Nr. Crt	Nr cadastral Nr. topografic	Suprafața* (mp)	Observații / Referințe
A1		Din acte: 1.800 Masurata: 1.595	Sector cadastral:34 Teren neimprijmit;

Construcții

Crt	Nr cadastral Nr. topografic	Adresa	Observații / Referințe
A1.1		Loc. Selari, Nr. 116, Jud. Arges	Nr. niveluri:1; S. construita la sol:61 mp; S. construita desfasurata:61 mp;
A1.2		Loc. Selari, Nr. 116, Jud. Arges	Nr. niveluri:1; S. construita la sol:26 mp; S. construita desfasurata:26 mp;

B. Partea II. Proprietari și acte

Inscrieri privitoare la dreptul de proprietate și alte drepturi reale		Referințe
/		
Act Administrativ nr. 59002, din 01/11/1994 emis de CJPSDPAT ARGES;		
B1	Intabulare, drept de PROPRIETATE, dobandit prin Reconstituire, cota actuala 1/1, cota initiala 1/1 1) CORODESCU GABRIEL, lipsă CNP	A1
Act Normativ nr. 7, din 13/03/1996 emis de PARLAMENT (art. 12 alin. 16);		
B2	Intabulare, drept de PROPRIETATE, dobandit prin Construire, cota actuala 1/1, cota initiala 1/1 1) CORODESCU GABRIEL, lipsă CNP	A1.1, A1.2

C. Partea III. SARCINI .

Inscrieri privind dezmembramintele dreptului de proprietate, drepturi reale de garanție și sarcini	Referințe
NU SUNT	

Anexa Nr. 1 La Partea I

Teren

Nr cadastral	Suprafața (mp)*	Observații / Referințe
	Din acte: 1.800 Masurata: 1.595	

* Suprafața este determinată în planul de proiecție Stereo 70.



Date referitoare la teren

Crt	Categorie folosință	Intravilan	Suprafața (mp)	Tarla	Parcelă	Nr. topo	Observații / Referințe
1	faneata	DA	180	12	266	-	
2	curti constructii	DA	491	12	266-268	-	
3	faneata	DA	924	12	268	-	

Date referitoare la construcții

Crt	Număr	Destinație construcție	Supraf. (mp)	Situație juridică	Observații / Referințe
A1.1		construcții de locuințe	61	Cu acte	Nr. niveluri:1; S. construita la sol:61 mp; S. construita desfasurata:61 mp;
A1.2		construcții anexa	26	Cu acte	Nr. niveluri:1; S. construita la sol:26 mp; S. construita desfasurata:26 mp;

Lungime Segmente

1) Valorile lungimilor segmentelor sunt obținute din proiecție în plan.

Punct început	X / Y	Punct sfârșit	X / Y	Lungime segment (** (m)
1	507.921,697 420.521,34	2	507.907,106 420.520,493	14.616

Punct început	X / Y	Punct sfârșit	X / Y	Lungime segment (** (m)
2	507.907,106 420.520,493	3	507.902,787 420.534,03	14.209

Punct început	X / Y	Punct sfârșit	X / Y	Lungime segment (** (m)
3	507.902,787 420.534,03	4	507.889,697 420.530,447	13.572
5	507.888,845 420.546,178	6	507.902,556 420.558,379	18.354
7	507.896,243 420.565,337	8	507.892,958 420.567,72	4.058
9	507.889,505 420.569,842	10	507.886,241 420.571,238	3.55
11	507.884,626 420.556,76	12	507.883,934 420.551,812	4.996
13	507.884,632 420.542,113	14	507.885,32 420.532,994	9.145
15	507.884,936 420.528,849	16	507.885,377 420.521,073	7.788
17	507.885,853 420.504,747	18	507.886,246 420.493,546	11.208
19	507.893,516 420.492,888	20	507.900,653 420.492,398	7.154
21	507.905,917 420.492,036	22	507.921,033 420.490,448	15.199
23	507.921,858 420.502,934	1	507.921,697 420.521,34	18.407

Punct început	X / Y	Punct sfârșit	X / Y	Lungime segment (** (m)
4	507.889,697 420.530,447	5	507.888,845 420.546,178	15.754
6	507.902,556 420.558,379	7	507.896,243 420.565,337	9.395
8	507.892,958 420.567,72	9	507.889,505 420.569,842	4.053
10	507.886,241 420.571,238	11	507.884,626 420.556,76	14.568
12	507.883,934 420.551,812	13	507.884,632 420.542,113	9.724
14	507.885,32 420.532,994	15	507.884,936 420.528,849	4.163
16	507.885,377 420.521,073	17	507.885,853 420.504,747	16.333
18	507.886,246 420.493,546	19	507.893,516 420.492,888	7.3
20	507.900,653 420.492,398	21	507.905,917 420.492,036	5.276
22	507.921,033 420.490,448	23	507.921,858 420.502,934	12.513

** Lungimile segmentelor sunt determinate în planul de proiecție Stereo 70 și sunt rotunjite la 1 milimetru.

*** Distanța dintre puncte este formată din segmente cumulate ce sunt mai mici decât valoarea 1 milimetru.

**DATE DESPRE IMOBILUL NR. 4332**

Oficiul de Cadastru și Publicitate Imobiliară ARGES
Biroul de Cadastru și Publicitate Imobiliară Campulung

A. Partea I. Descrierea imobilului

TEREN Extravilan

Adresa: Jud. Arges

Nr. Crt	Nr cadastral Nr. topografic	Suprafața* (mp)	Observații / Referințe
A1		2.663	Sector cadastral:34 Teren neimprejmuit;

B. Partea II. Proprietari și acte

Inscrieri privitoare la dreptul de proprietate și alte drepturi reale		Referințe
/		
Hotarare Judecatoreasca nr. 1859, din 17/11/2011 emis de JUDECATORIA CAMPULUNG;		
B1	Intabulare, drept de PROPRIETATE bun propriu , dobandit prin lesire Din Indiviziune, cota actuala 1/1, cota initiala 1/1 1) POPESCU SEVERICA	A1

C. Partea III. SARCINI .

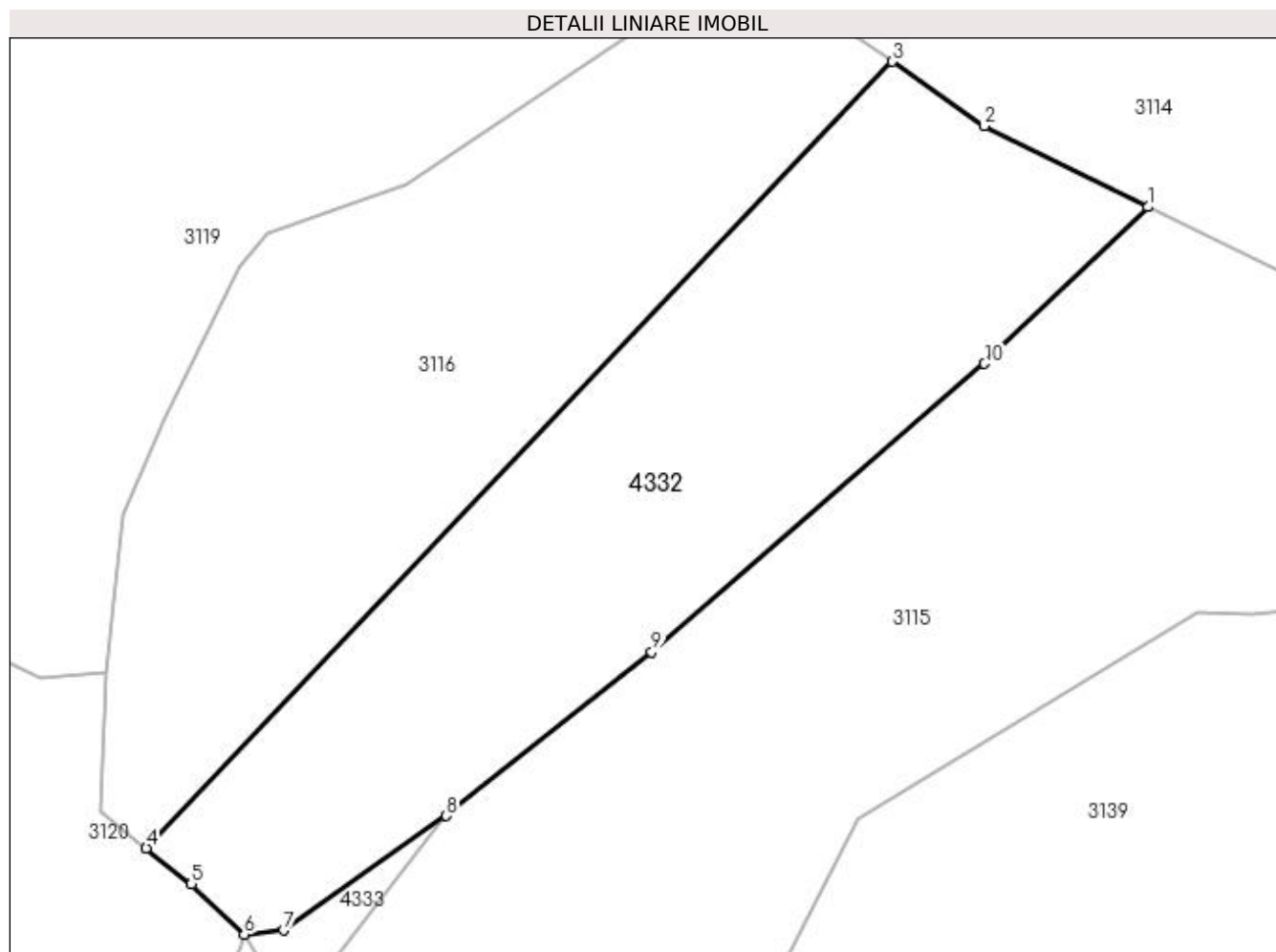
Inscrieri privind dezmembramintele dreptului de proprietate, drepturi reale de garanție și sarcini	Referințe
NU SUNT	

Anexa Nr. 1 La Partea I

Teren

Nr cadastral	Suprafața (mp)*	Observații / Referințe
	2.663	

* Suprafața este determinată în planul de proiecție Stereo 70.



Date referitoare la teren

Crt	Categorie folosință	Intravilan	Suprafața (mp)	Tarla	Parcelă	Nr. topo	Observații / Referințe
1	livada	NU	2.663	35	607	-	

Lungime Segmente

1) Valorile lungimilor segmentelor sunt obținute din proiecție în plan.

Punct început	X / Y	Punct sfârșit	X / Y	Lungime segment (** (m)
1	507.805,526 420.353,811	2	507.788,897 420.362,042	18.555
2	507.788,897 420.362,042	3	507.779,483 420.368,603	11.475
3	507.779,483 420.368,603	4	507.703,608 420.288,592	110.267
4	507.703,608 420.288,592	5	507.708,186 420.284,925	5.866
5	507.708,186 420.284,925	6	507.713,566 420.279,815	7.42

Punct început	X / Y	Punct sfârșit	X / Y	Lungime segment (** (m)
6	507.713,566 420.279,815	7	507.717,591 420.280,229	4.046
7	507.717,591 420.280,229	8	507.734,14 420.291,869	20.233
8	507.734,14 420.291,869	9	507.755,031 420.308,554	26.736
9	507.755,031 420.308,554	10	507.788,911 420.337,859	44.796
10	507.788,911 420.337,859	1	507.805,526 420.353,811	23.033

** Lungimile segmentelor sunt determinate în planul de proiecție Stereo 70 și sunt rotunjite la 1 milimetru.

*** Distanța dintre puncte este formată din segmente cumulate ce sunt mai mici decât valoarea 1 milimetru.

**DATE DESPRE IMOBILUL NR. 4333**

Oficiul de Cadastru și Publicitate Imobiliară ARGES
Biroul de Cadastru și Publicitate Imobiliară Campulung

A. Partea I. Descrierea imobilului

TEREN Extravilan

Adresa: Jud. Arges

Nr. Crt	Nr cadastral Nr. topografic	Suprafața* (mp)	Observații / Referințe
A1		92	Sector cadastral:34 Teren neimprejmuit;

B. Partea II. Proprietari și acte

Inscrieri privitoare la dreptul de proprietate și alte drepturi reale	Referințe
/	
Act Normativ nr. 7, din 13/03/1996 emis de PARLAMENT (art. 13 alin. 15);	
B1	A1
Inscrierea provizorie, drept de PROPRIETATE, dobandit prin Lege, cota actuala 1/1, cota initiala 1/1 1) COMUNA VALEA MARE PRAVAT, CIF:5010196	

C. Partea III. SARCINI .

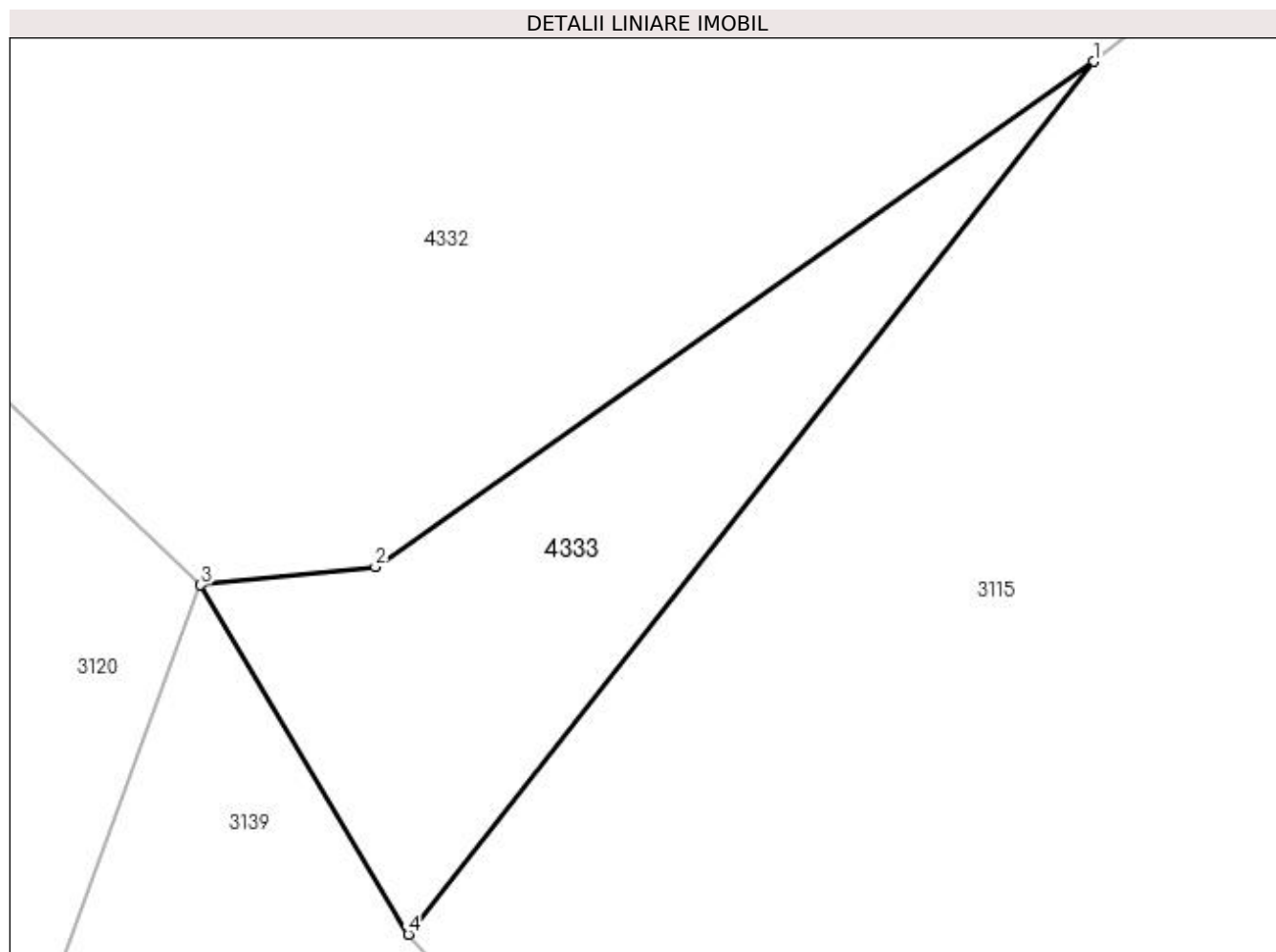
Inscrieri privind dezmembramintele dreptului de proprietate, drepturi reale de garanție și sarcini	Referințe
NU SUNT	

Anexa Nr. 1 La Partea I

Teren

Nr cadastral	Suprafața (mp)*	Observații / Referințe
	92	

* Suprafața este determinată în planul de proiecție Stereo 70.



Date referitoare la teren

Crt	Categorie folosință	Intra vilan	Suprafața (mp)	Tarla	Parcelă	Nr. topo	Observații / Referințe
1	livada	NU	92	35	607	-	

Lungime Segmente

1) Valorile lungimilor segmentelor sunt obținute din proiecție în plan.

Punct început	X / Y	Punct sfârșit	X / Y	Lungime segment (** (m)
1	507.734,14 420.291,869	2	507.717,591 420.280,229	20.233
2	507.717,591 420.280,229	3	507.713,566 420.279,815	4.046
3	507.713,566 420.279,815	4	507.718,355 420.271,769	9.363
4	507.718,355 420.271,769	1	507.734,14 420.291,869	25.557

**** Lungimile segmentelor sunt determinate în planul de proiecţie Stereo 70 şi sunt rotunjite la 1 milimetru.**

***** Distanţa dintre puncte este formată din segmente cumulate ce sunt mai mici decât valoarea 1 milimetru.**

**DATE DESPRE IMOBILUL NR. 4334**

Oficiul de Cadastru și Publicitate Imobiliară ARGES
Biroul de Cadastru și Publicitate Imobiliară Campulung

A. Partea I. Descrierea imobilului

TEREN Extravilan

Adresa: Jud. Arges

Nr. Crt	Nr cadastral Nr. topografic	Suprafața* (mp)	Observații / Referințe
A1		523	Sector cadastral:34 Teren neimprejmuit;

B. Partea II. Proprietari și acte

Inscrieri privitoare la dreptul de proprietate și alte drepturi reale		Referințe
/		
Act Normativ nr. 7, din 13/03/1996 emis de PARLAMENT (art. 13 alin. 15);		
B1	Inscrierea provizorie, drept de PROPRIETATE, dobandit prin Lege, cota actuala 1/1, cota initiala 1/1 1) COMUNA VALEA MARE PRAVAT, CIF:5010196	A1

C. Partea III. SARCINI .

Inscrieri privind dezmembramintele dreptului de proprietate, drepturi reale de garanție și sarcini	Referințe
NU SUNT	

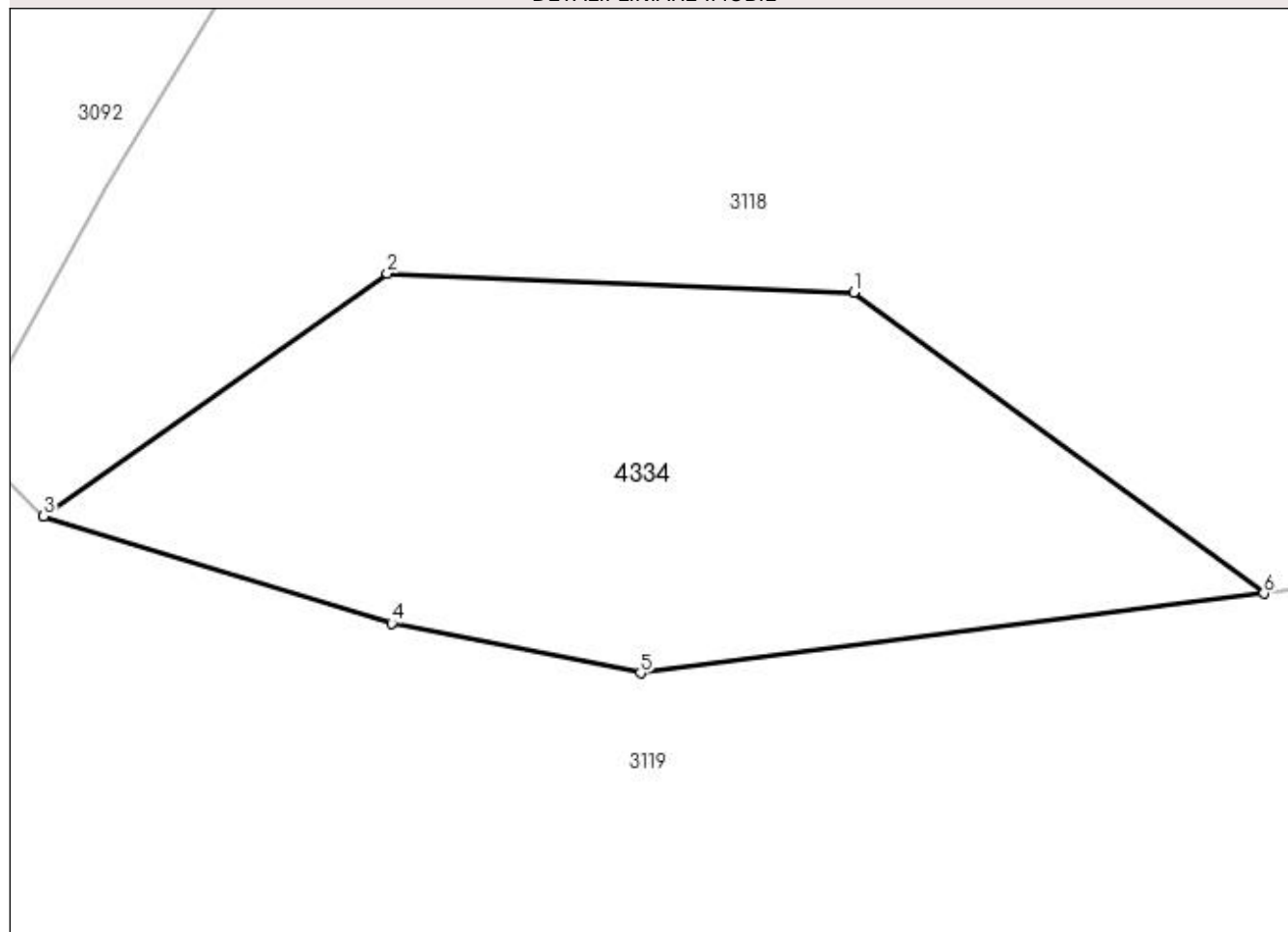
Anexa Nr. 1 La Partea I

Teren

Nr cadastral	Suprafața (mp)*	Observații / Referințe
	523	

* Suprafața este determinată în planul de proiecție Stereo 70.

DETALII LINIARE IMOBIL



Date referitoare la teren

Crt	Categorie folosință	Intra vilan	Suprafața (mp)	Tarla	Parcelă	Nr. topo	Observații / Referințe
1	livada	NU	523	35	607	-	

Lungime Segmente

1) Valorile lungimilor segmentelor sunt obținute din proiecție în plan.

Punct început	X / Y	Punct sfârșit	X / Y	Lungime segment (** (m)
1	507.626,571 420.411,537	2	507.607,24 420.412,318	19.347
2	507.607,24 420.412,318	3	507.593,022 420.402,266	17.412
3	507.593,022 420.402,266	4	507.607,433 420.397,844	15.074
4	507.607,433 420.397,844	5	507.617,738 420.395,783	10.509
5	507.617,738 420.395,783	6	507.643,54 420.399,082	26.012

Punct început	X / Y	Punct sfârșit	X / Y	Lungime segment (** (m)
6	507.643,54 420.399,082	1	507.626,571 420.411,537	21.049

** Lungimile segmentelor sunt determinate în planul de proiecție Stereo 70 și sunt rotunjite la 1 milimetru.

*** Distanța dintre puncte este formată din segmente cumulate ce sunt mai mici decât valoarea 1 milimetru.

**DATE DESPRE IMOBILUL NR. 4335**

Oficiul de Cadastru și Publicitate Imobiliară ARGES
Biroul de Cadastru și Publicitate Imobiliară Campulung

A. Partea I. Descrierea imobilului

TEREN Intravilan

Adresa: Loc. Selari, Jud. Arges

Nr. Crt	Nr cadastral Nr. topografic	Suprafața* (mp)	Observații / Referințe
A1		150	Sector cadastral:34 Teren neimprejmuit;

B. Partea II. Proprietari și acte

Inscrieri privitoare la dreptul de proprietate și alte drepturi reale		Referințe
/		
Act Normativ nr. 7, din 13/03/1996 emis de PARLAMENT (art. 13 alin. 15);		
B1	Inscrierea provizorie, drept de PROPRIETATE, dobandit prin Lege, cota actuala 1/1, cota initiala 1/1 1) COMUNA VALEA MARE PRAVAT, CIF:5010196	A1

C. Partea III. SARCINI .

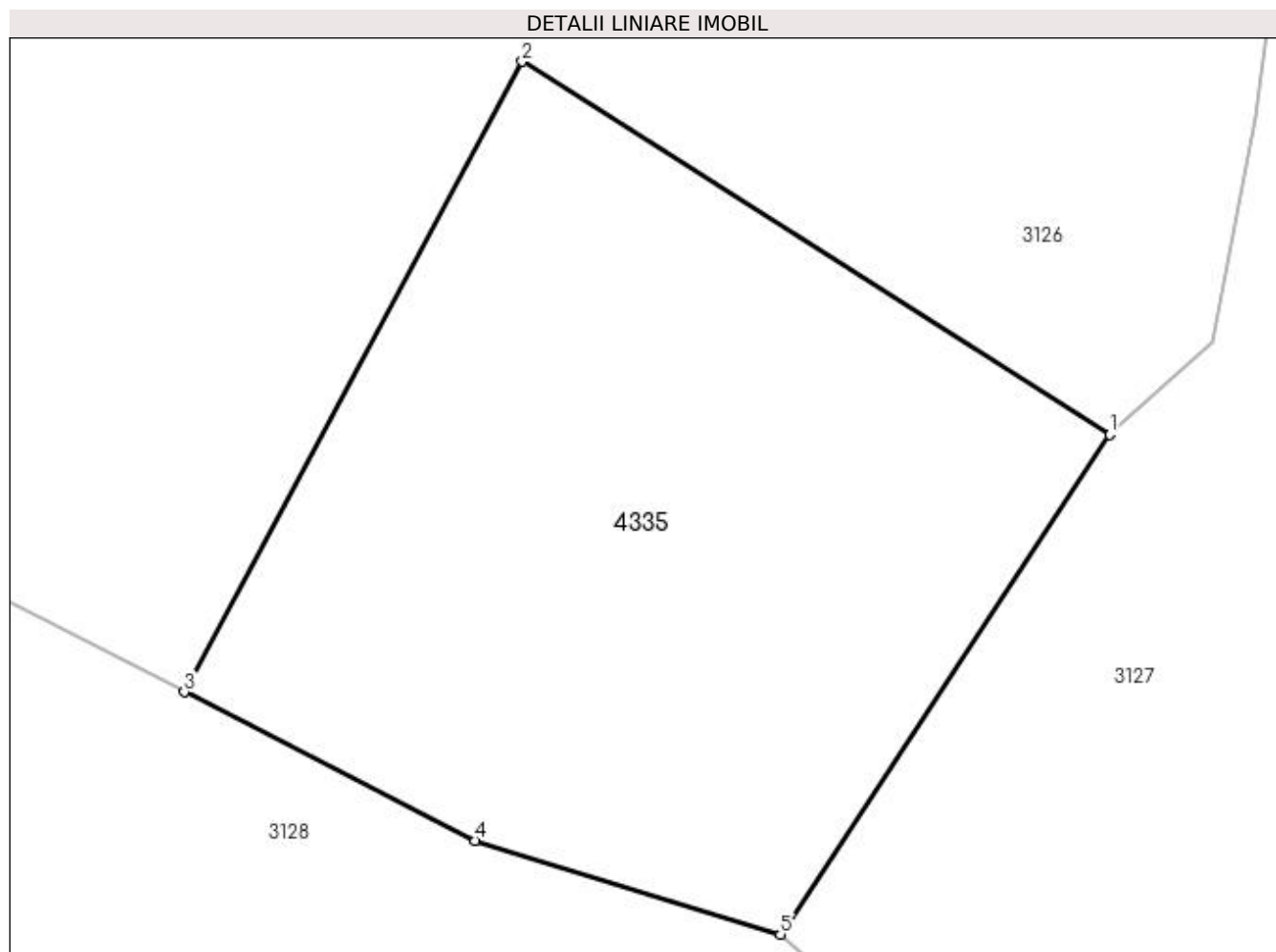
Inscrieri privind dezmembramintele dreptului de proprietate, drepturi reale de garanție și sarcini	Referințe
NU SUNT	

Anexa Nr. 1 La Partea I

Teren

Nr cadastral	Suprafața (mp)*	Observații / Referințe
	150	

* Suprafața este determinată în planul de proiecție Stereo 70.



Date referitoare la teren

Crt	Categorie folosință	Intravilan	Suprafața (mp)	Tarla	Parcelă	Nr. topo	Observații / Referințe
1	arabil	DA	150	10	207,208	-	

Lungime Segmente

1) Valorile lungimilor segmentelor sunt obținute din proiecție în plan.

Punct început	X / Y	Punct sfârșit	X / Y	Lungime segment (** (m)
1	507.508,787 420.185,874	2	507.497,998 420.192,72	12.778
2	507.497,998 420.192,72	3	507.491,799 420.181,153	13.123
3	507.491,799 420.181,153	4	507.497,142 420.178,432	5.996
4	507.497,142 420.178,432	5	507.502,74 420.176,709	5.857
5	507.502,74 420.176,709	1	507.508,787 420.185,874	10.98

**** Lungimile segmentelor sunt determinate în planul de proiecţie Stereo 70 şi sunt rotunjite la 1 milimetru.**

***** Distanţa dintre puncte este formată din segmente cumulate ce sunt mai mici decât valoarea 1 milimetru.**

**DATE DESPRE IMOBILUL NR. 4336**

Oficiul de Cadastru și Publicitate Imobiliară ARGES
Biroul de Cadastru și Publicitate Imobiliară Campulung

A. Partea I. Descrierea imobilului

TEREN Extravilan

Adresa: Jud. Arges

Nr. Crt	Nr cadastral Nr. topografic	Suprafața* (mp)	Observații / Referințe
A1		52.237	Sector cadastral:34 Teren neimprejmuit;

B. Partea II. Proprietari și acte

Inscrieri privitoare la dreptul de proprietate și alte drepturi reale	Referințe
/	
Act Normativ nr. 7, din 13/03/1996 emis de PARLAMENT (art. 13 alin. 15);	
B1	A1
Inscrierea provizorie, drept de PROPRIETATE, dobandit prin Lege, cota actuala 1/1, cota initiala 1/1 1) COMUNA VALEA MARE PRAVAT, CIF:5010196	

C. Partea III. SARCINI .

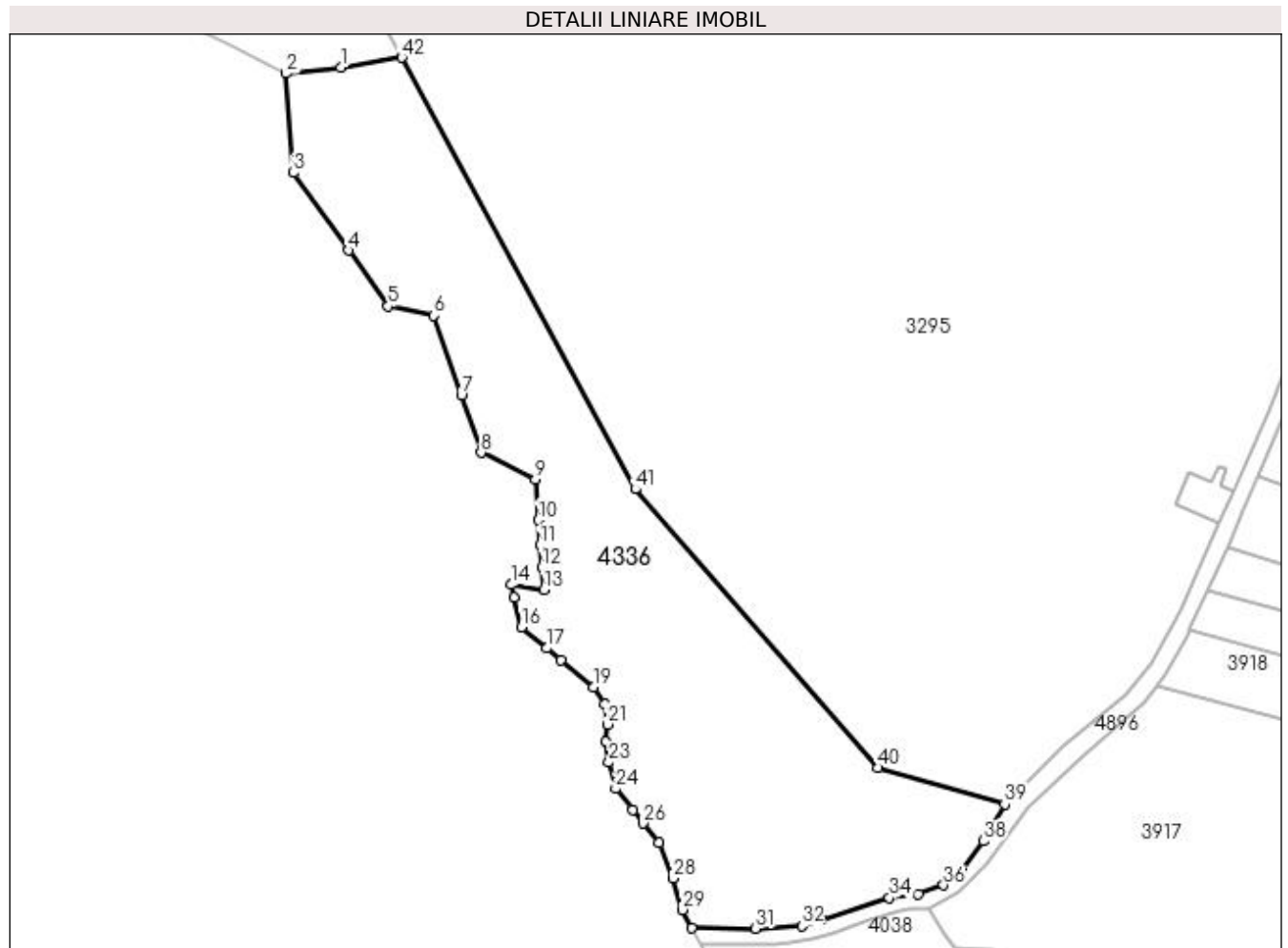
Inscrieri privind dezmembramintele dreptului de proprietate, drepturi reale de garanție și sarcini	Referințe
NU SUNT	

Anexa Nr. 1 La Partea I

Teren

Nr cadastral	Suprafața (mp)*	Observații / Referințe
	52.237	

* Suprafața este determinată în planul de proiecție Stereo 70.



Date referitoare la teren

Crt	Categorie folosință	Intra vilan	Suprafața (mp)	Tarla	Parcelă	Nr. topo	Observații / Referințe
1	pașune	NU	52.237	35	605,606	-	

Lungime Segmente

1) Valorile lungimilor segmentelor sunt obținute din proiecție în plan.

Punct început	X / Y	Punct sfârșit	X / Y	Lungime segment	Punct început	X / Y	Punct sfârșit	X / Y	Lungime segment	Punct început	X / Y	Punct sfârșit	X / Y	Lungime segment
1	507.285,907 419.515,564	2	507.254,543 419.512,15	31.54 9	2	507.254,543 419.512,15	3	507.258,688 419.455,396	56.90 5	3	507.258,688 419.455,396	4	507.290,186 419.411,022	54.41 7
4	507.290,186 419.411,022	5	507.312,907 419.379,014	39.25 2	5	507.312,907 419.379,014	6	507.339,135 419.373,672	26.76 6	6	507.339,135 419.373,672	7	507.354,899 419.328,022	48.29 5
7	507.354,899 419.328,022	8	507.366,221 419.295,235	34.68 7	8	507.366,221 419.295,235	9	507.397,31 419.279,851	34.68 7	9	507.397,31 419.279,851	10	507.398,87 419.256,642	23.26 1
10	507.398,87 419.256,642	11	507.399,83 419.242,373	14.30 1	11	507.399,83 419.242,373	12	507.401,093 419.229,615	12.82	12	507.401,093 419.229,615	13	507.402,355 419.216,857	12.82
13	507.402,355 419.216,857	14	507.383,336 419.219,668	19.22 6	14	507.383,336 419.219,668	15	507.385,145 419.212,237	7.648	15	507.385,145 419.212,237	16	507.389,268 419.195,302	17.43
16	507.389,268 419.195,302	17	507.403,652 419.183,334	18.71 2	17	507.403,652 419.183,334	18	507.411,953 419.176,427	10.79 9	18	507.411,953 419.176,427	19	507.430,397 419.161,08	23.99 4

Punct început	X / Y	Punct sfârșit	X / Y	Lungime segment	Punct început	X / Y	Punct sfârșit	X / Y	Lungime segment	Punct început	X / Y	Punct sfârșit	X / Y	Lungime segment
19	507.430,397 419.161,08	20	507.436,899 419.151,323	11.725	20	507.436,899 419.151,323	21	507.438,651 419.139,73	11.725	21	507.438,651 419.139,73	22	507.437,795 419.129,705	10.061
22	507.437,795 419.129,705	23	507.439,343 419.117,935	11.871	23	507.439,343 419.117,935	24	507.443,367 419.102,912	15.553	24	507.443,367 419.102,912	25	507.453,04 419.090,734	15.552
25	507.453,04 419.090,734	26	507.459,098 419.083,105	9.742	26	507.459,098 419.083,105	27	507.467,912 419.072,007	14.172	27	507.467,912 419.072,007	28	507.476,031 419.051,806	21.772
28	507.476,031 419.051,806	29	507.481,604 419.033,686	18.958	29	507.481,604 419.033,686	30	507.486,735 419.023,305	11.58	30	507.486,735 419.023,305	31	507.523,472 419.022,934	36.739
31	507.523,472 419.022,934	32	507.549,858 419.024,433	26.429	32	507.549,858 419.024,433	33	507.561,102 419.028,054	11.813	33	507.561,102 419.028,054	34	507.600,102 419.040,474	40.93
34	507.600,102 419.040,474	35	507.616,603 419.042,83	16.668	35	507.616,603 419.042,83	36	507.630,96 419.047,755	15.178	36	507.630,96 419.047,755	37	507.641,674 419.056,321	13.717
37	507.641,674 419.056,321	38	507.653,889 419.073,024	20.693	38	507.653,889 419.073,024	39	507.666,133 419.094,063	24.342	39	507.666,133 419.094,063	40	507.593,526 419.114,819	75.515
40	507.593,526 419.114,819	41	507.454,476 419.274,314	211.598	41	507.454,476 419.274,314	42	507.320,755 419.521,313	280.873	42	507.320,755 419.521,313	1	507.285,907 419.515,564	35.319

** Lungimile segmentelor sunt determinate în planul de proiecție Stereo 70 și sunt rotunjite la 1 milimetru.

*** Distanța dintre puncte este formată din segmente cumulate ce sunt mai mici decât valoarea 1 milimetru.

**DATE DESPRE IMOBILUL NR. 4337**

Oficiul de Cadastru și Publicitate Imobiliară ARGES
Biroul de Cadastru și Publicitate Imobiliară Campulung

A. Partea I. Descrierea imobilului

TEREN Extravilan

Adresa: Jud. Arges

Nr. Crt	Nr cadastral Nr. topografic	Suprafața* (mp)	Observații / Referințe
A1		40.000	Sector cadastral:34 Teren neimprejmuit;

B. Partea II. Proprietari și acte

Inscrieri privitoare la dreptul de proprietate și alte drepturi reale	Referințe
/	
Act Administrativ nr. 2864, din 27/01/1993 emis de CJPSDPAT ARGES;	
B1	A1
Intabulare, drept de PROPRIETATE, dobândit prin Reconstituire, cota actuala 1/1, cota initiala 1/1 1) MANOLESCU ION, lipsă CNP	

C. Partea III. SARCINI .

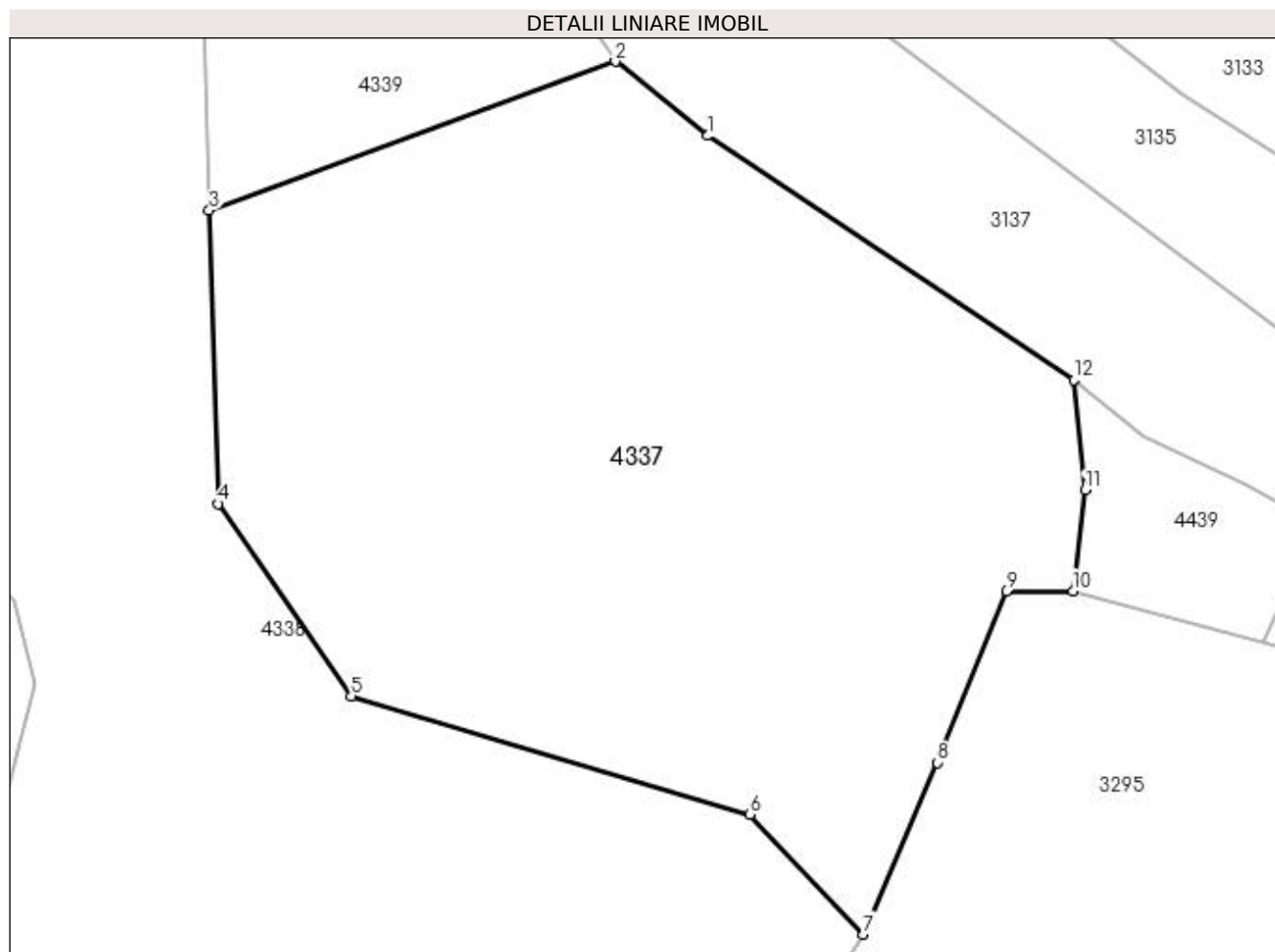
Inscrieri privind dezmembramintele dreptului de proprietate, drepturi reale de garanție și sarcini	Referințe
NU SUNT	

Anexa Nr. 1 La Partea I

Teren

Nr cadastral	Suprafața (mp)*	Observații / Referințe
	40.000	

* Suprafața este determinată în planul de proiecție Stereo 70.



Date referitoare la teren

Crt	Categorie folosință	Intra vilan	Suprafața (mp)	Tarla	Parcelă	Nr. topo	Observații / Referințe
1	pasune	NU	40.000	35	606,614	-	

Lungime Segmente

1) Valorile lungimilor segmentelor sunt obținute din proiecție în plan.

Punct început	X / Y	Punct sfârșit	X / Y	Lungime segment (** (m)
1	507.185,291 419.878,409	2	507.158,429 419.899,942	34.427
2	507.158,429 419.899,942	3	507.040,537 419.856,77	125.548
3	507.040,537 419.856,77	4	507.043,133 419.771,645	85.165
4	507.043,133 419.771,645	5	507.081,76 419.715,902	67.818
5	507.081,76 419.715,902	6	507.197,408 419.681,541	120.645

Punct început	X / Y	Punct sfârșit	X / Y	Lungime segment (** (m)
6	507.197,408 419.681,541	7	507.230,41 419.646,778	47.933
7	507.230,41 419.646,778	8	507.251,884 419.696,564	54.22
8	507.251,884 419.696,564	9	507.271,877 419.746,399	53.696
9	507.271,877 419.746,399	10	507.291,184 419.746,399	19.307
10	507.291,184 419.746,399	11	507.294,684 419.775,673	29.482
11	507.294,684 419.775,673	12	507.291,421 419.807,647	32.14
12	507.291,421 419.807,647	1	507.185,291 419.878,409	127.557

** Lungimile segmentelor sunt determinate în planul de proiecție Stereo 70 și sunt rotunjite la 1 milimetru.

*** Distanța dintre puncte este formată din segmente cumulate ce sunt mai mici decât valoarea 1 milimetru.

**DATE DESPRE IMOBILUL NR. 4338**

Oficiul de Cadastru și Publicitate Imobiliară ARGES
Biroul de Cadastru și Publicitate Imobiliară Campulung

A. Partea I. Descrierea imobilului

TEREN Extravilan

Adresa: Jud. Arges

Nr. Crt	Nr cadastral Nr. topografic	Suprafața* (mp)	Observații / Referințe
A1		56.000	Sector cadastral:34 Teren neimprejmuit;

B. Partea II. Proprietari și acte

Inscrieri privitoare la dreptul de proprietate și alte drepturi reale	Referințe
/	
Act Administrativ nr. 19098, din 10/09/1993 emis de CJPSDPAT ARGES;	
B1	A1
Intabulare, drept de PROPRIETATE, dobândit prin Reconstituire, cota actuala 1/1, cota initiala 1/1	
1) MATEESCU MARIA, lipsă CNP	
2) DULAMA ELENA, lipsă CNP	
3) SIMIONESCU VASILICA, lipsă CNP	
4) SIMIONESCU DUMITRU, lipsă CNP	

C. Partea III. SARCINI .

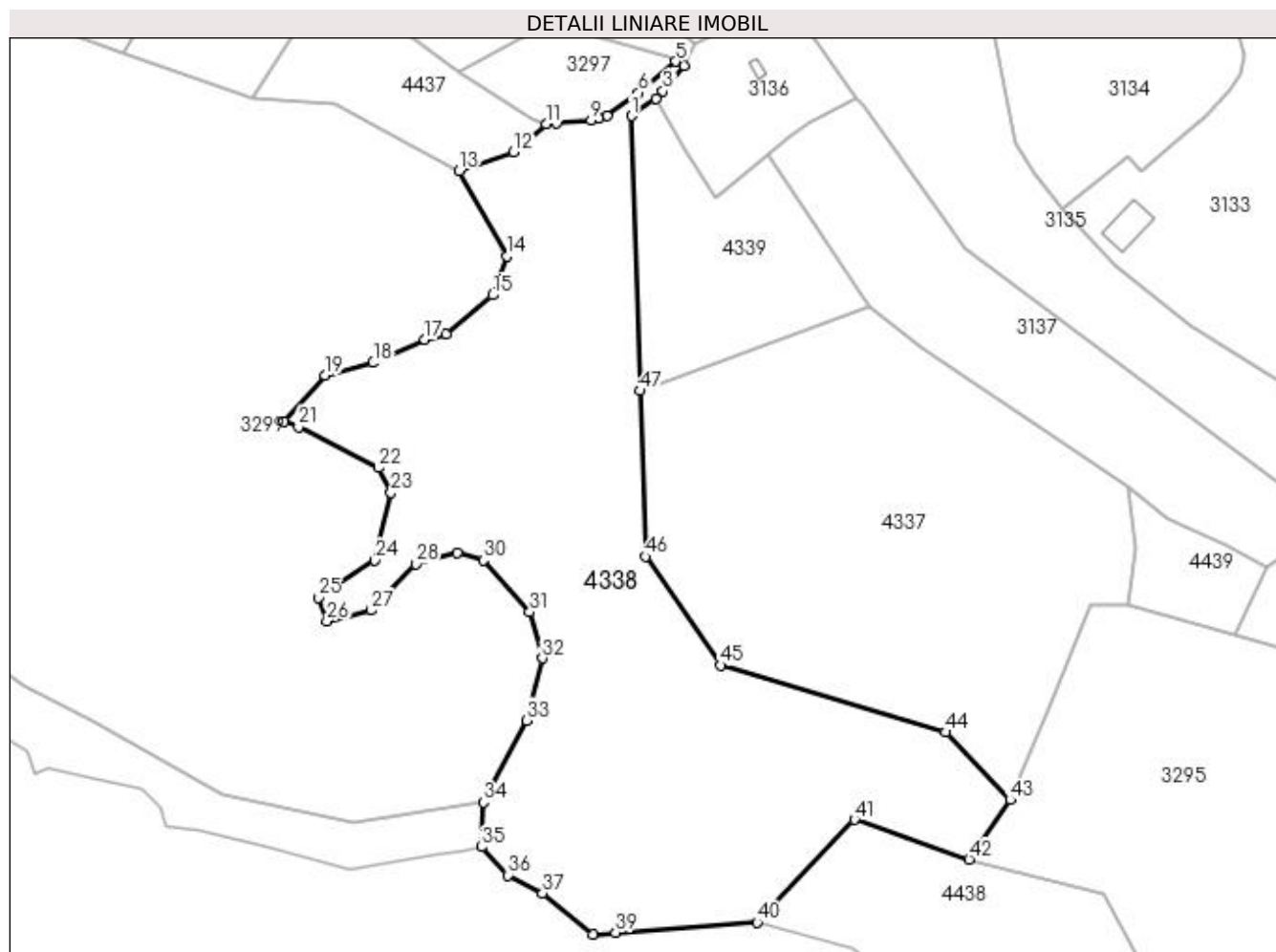
Inscrieri privind dezmembramintele dreptului de proprietate, drepturi reale de garanție și sarcini	Referințe
NU SUNT	

Anexa Nr. 1 La Partea I

Teren

Nr cadastral	Suprafața (mp)*	Observații / Referințe
	56.000	

* Suprafața este determinată în planul de proiecție Stereo 70.



Date referitoare la teren

Crt	Categorie folosință	Intra vilan	Suprafața (mp)	Tarla	Parcelă	Nr. topo	Observații / Referințe
1	pasune	NU	34.628	35	606,614	-	
2	drum	NU	1.313	35	606,614	-	
3	pasune	NU	20.059	35	606	-	

Lungime Segmente

1) Valorile lungimilor segmentelor sunt obținute din proiecție în plan.

Punct început	X / Y	Punct sfârșit	X / Y	Lungime segment	Punct început	X / Y	Punct sfârșit	X / Y	Lungime segment	Punct început	X / Y	Punct sfârșit	X / Y	Lungime segment
1	507.036,236 419.997,812	2	507.048,794 420.006,729	15.402	2	507.048,794 420.006,729	3	507.052,195 420.010,665	5.202	3	507.052,195 420.010,665	4	507.063,247 420.023,693	17.084
4	507.063,247 420.023,693	5	507.058,621 420.025,769	5.072	5	507.058,621 420.025,769	6	507.039,463 420.009,783	24.952	6	507.039,463 420.009,783	7	507.023,544 419.997,8	19.925
7	507.023,544 419.997,8	8	507.019,285 419.996,447	4.469	8	507.019,285 419.996,447	9	507.015,289 419.995,734	4.059	9	507.015,289 419.995,734	10	506.997,753 419.994,15	17.607
10	506.997,753 419.994,15	11	506.992,443 419.993,709	5.328	11	506.992,443 419.993,709	12	506.975,585 419.979,295	22.18	12	506.975,585 419.979,295	13	506.947,489 419.969,625	29.714

Punct început	X / Y	Punct sfârșit	X / Y	Lungime segment	Punct început	X / Y	Punct sfârșit	X / Y	Lungime segment	Punct început	X / Y	Punct sfârșit	X / Y	Lungime segment
13	506.947,489 419.969,625	14	506.971,942 419.925,948	50.056	14	506.971,942 419.925,948	15	506.964,633 419.905,847	21.389	15	506.964,633 419.905,847	16	506.940,877 419.885,746	31.119
16	506.940,877 419.885,746	17	506.929,913 419.883,005	11.301	17	506.929,913 419.883,005	18	506.903,416 419.871,127	29.038	18	506.903,416 419.871,127	19	506.878,746 419.864,731	25.486
19	506.878,746 419.864,731	20	506.857,731 419.840,976	31.716	20	506.857,731 419.840,976	21	506.865,041 419.838,234	7.807	21	506.865,041 419.838,234	22	506.906,157 419.817,22	46.175
22	506.906,157 419.817,22	23	506.912,553 419.804,428	14.302	23	506.912,553 419.804,428	24	506.904,33 419.769,708	35.68	24	506.904,33 419.769,708	25	506.875,091 419.750,52	34.973
25	506.875,091 419.750,52	26	506.879,66 419.738,642	12.726	26	506.879,66 419.738,642	27	506.902,502 419.744,125	23.491	27	506.902,502 419.744,125	28	506.925,344 419.767,88	32.955
28	506.925,344 419.767,88	29	506.946,359 419.773,363	21.719	29	506.946,359 419.773,363	30	506.960,064 419.769,708	14.184	30	506.960,064 419.769,708	31	506.983,82 419.743,211	35.587
31	506.983,82 419.743,211	32	506.990,216 419.719,455	24.602	32	506.990,216 419.719,455	33	506.981,993 419.687,476	33.019	33	506.981,993 419.687,476	34	506.960,064 419.645,446	47.407
34	506.960,064 419.645,446	35	506.958,957 419.622,672	22.801	35	506.958,957 419.622,672	36	506.972,577 419.608,118	19.933	36	506.972,577 419.608,118	37	506.990,302 419.598,999	19.933
37	506.990,302 419.598,999	38	507.016,193 419.577,764	33.485	38	507.016,193 419.577,764	39	507.027,849 419.578,616	11.687	39	507.027,849 419.578,616	40	507.100,466 419.583,926	72.811
40	507.100,466 419.583,926	41	507.150,489 419.636,715	72.725	41	507.150,489 419.636,715	42	507.209,463 419.616,202	62.44	42	507.209,463 419.616,202	43	507.230,41 419.646,778	37.063
43	507.230,41 419.646,778	44	507.197,408 419.681,541	47.933	44	507.197,408 419.681,541	45	507.081,76 419.715,902	120.645	45	507.081,76 419.715,902	46	507.043,133 419.771,645	67.818
46	507.043,133 419.771,645	47	507.040,537 419.856,77	85.165	47	507.040,537 419.856,77	1	507.036,236 419.997,812	141.108					

** Lungimile segmentelor sunt determinate în planul de proiecție Stereo 70 și sunt rotunjite la 1 milimetru.

*** Distanța dintre puncte este formată din segmente cumulate ce sunt mai mici decât valoarea 1 milimetru.

**DATE DESPRE IMOBILUL NR. 4339**

Oficiul de Cadastru și Publicitate Imobiliară ARGES
Biroul de Cadastru și Publicitate Imobiliară Campulung

A. Partea I. Descrierea imobilului

TEREN Extravilan

Adresa: Jud. Arges

Nr. Crt	Nr cadastral Nr. topografic	Suprafața* (mp)	Observații / Referințe
A1		10.000	Sector cadastral:34 Teren neimprejmuit;

B. Partea II. Proprietari și acte

Inscrieri privitoare la dreptul de proprietate și alte drepturi reale	Referințe
/	
Act Administrativ nr. 120051, din 03/12/2002 emis de CJPSDPAT ARGES;	
B1	A1
Intabulare, drept de PROPRIETATE, dobandit prin Reconstituire, cota actuala 1/1, cota initiala 1/1 1) MANOLESCU ION, lipsă CNP	

C. Partea III. SARCINI .

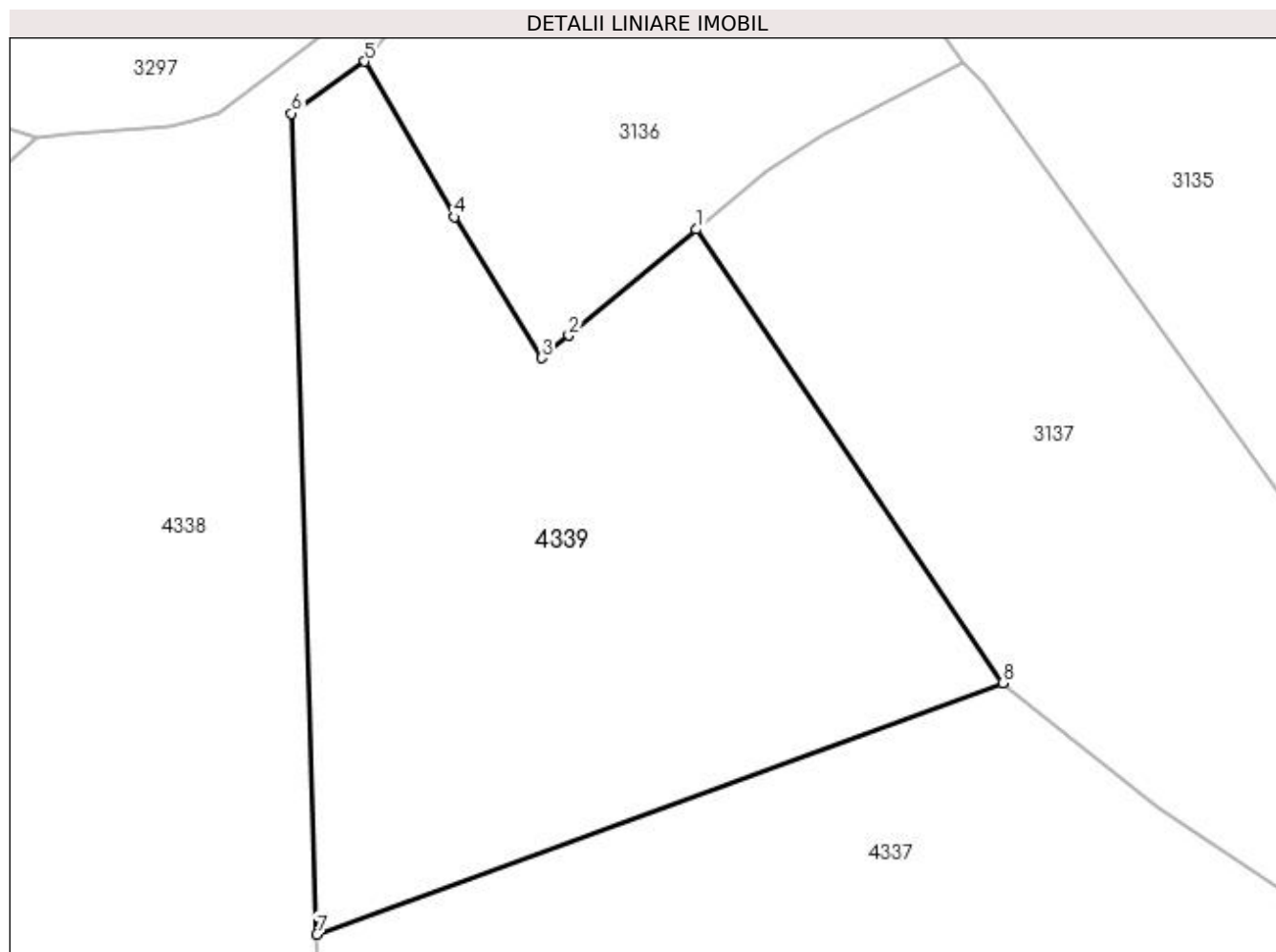
Inscrieri privind dezmembramintele dreptului de proprietate, drepturi reale de garanție și sarcini	Referințe
NU SUNT	

Anexa Nr. 1 La Partea I

Teren

Nr cadastral	Suprafața (mp)*	Observații / Referințe
	10.000	

* Suprafața este determinată în planul de proiecție Stereo 70.



Date referitoare la teren

Crt	Categorie folosință	Intravilan	Suprafața (mp)	Tarla	Parcelă	Nr. topo	Observații / Referințe
1	pasune	NU	7.127	35	614	-	
2	drum	NU	590	35	614	-	
3	pasune	NU	2.283	35	614	-	

Lungime Segmente

1) Valorile lungimilor segmentelor sunt obținute din proiecție în plan.

Punct început	X / Y	Punct sfârșit	X / Y	Lungime segment (** (m)
1	507.105,801 419.977,872	2	507.083,866 419.959,636	28.525
2	507.083,866 419.959,636	3	507.079,252 419.955,8	6.0
3	507.079,252 419.955,8	4	507.064,151 419.979,998	28.523
4	507.064,151 419.979,998	5	507.048,794 420.006,729	30.828

Punct început	X / Y	Punct sfârșit	X / Y	Lungime segment (** (m)
5	507.048,794 420.006,729	6	507.036,236 419.997,812	15.402
6	507.036,236 419.997,812	7	507.040,537 419.856,77	141.108
7	507.040,537 419.856,77	8	507.158,429 419.899,942	125.548
8	507.158,429 419.899,942	1	507.105,801 419.977,872	94.036

** Lungimile segmentelor sunt determinate în planul de proiecție Stereo 70 și sunt rotunjite la 1 milimetru.

*** Distanța dintre puncte este formată din segmente cumulate ce sunt mai mici decât valoarea 1 milimetru.

**DATE DESPRE IMOBILUL NR. 4340**

Oficiul de Cadastru și Publicitate Imobiliară ARGES
Biroul de Cadastru și Publicitate Imobiliară Campulung

A. Partea I. Descrierea imobilului

TEREN Extravilan

Adresa: Jud. Arges

Nr. Crt	Nr cadastral Nr. topografic	Suprafața* (mp)	Observații / Referințe
A1		35.198	Sector cadastral:34 Teren neimprejmit;

B. Partea II. Proprietari și acte

Inscrieri privitoare la dreptul de proprietate și alte drepturi reale		Referințe
/		
Act Normativ nr. 7, din 13/03/1996 emis de PARLAMENT (art. 13 alin. 15);		
B1	Inscrierea provizorie, drept de PROPRIETATE, dobandit prin Lege, cota actuala 1/1, cota initiala 1/1 1) COMUNA VALEA MARE PRAVAT , CIF:5010196	A1
Act Normativ nr. 17, din 07/03/2014 emis de Parlamentul Romaniei;		
B2	Imobil aflat sub incidenta art.3 alin.(1) din Legea 17/2014	A1

C. Partea III. SARCINI .

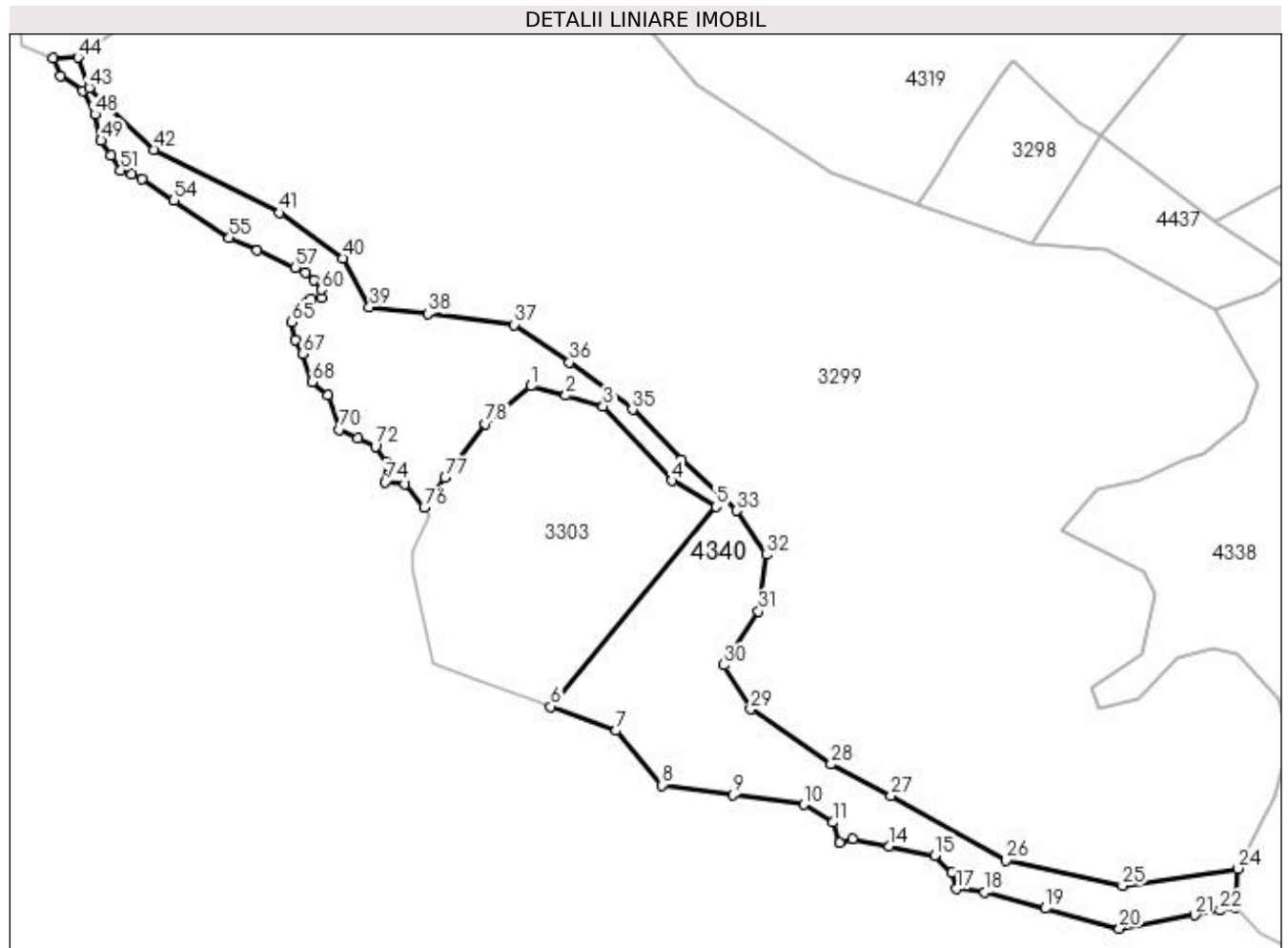
Inscrieri privind dezmembramintele dreptului de proprietate, drepturi reale de garanție și sarcini	Referințe
NU SUNT	

Anexa Nr. 1 La Partea I

Teren

Nr cadastral	Suprafața (mp)*	Observații / Referințe
	35.198	

* Suprafața este determinată în planul de proiecție Stereo 70.



Date referitoare la teren

Crt	Categorie folosință	Intra vilan	Suprafața (mp)	Tarla	Parcelă	Nr. topo	Observații / Referințe
1	pasune	NU	35.198	35	616	-	

Lungime Segmente

1) Valorile lungimilor segmentelor sunt obținute din proiecție în plan.

Punct început	X / Y	Punct sfârșit	X / Y	Lungime segment
1	506.550,17 419.924,99	2	506.570,54 419.919,55	21.084
4	506.631,93 419.870,15	5	506.657,404 419.855,151	29.562
7	506.599,578 419.725,3	8	506.626,442 419.693,664	41.503
10	506.708,685 419.682,444	11	506.725,644 419.672,143	19.842
13	506.736,731 419.662,619	14	506.758,026 419.658,27	21.735
16	506.794,328 419.642,822	17	506.797,308 419.633,607	9.685
2	506.570,54 419.919,55	3	506.592,22 419.913,38	22.541
5	506.657,404 419.855,151	6	506.561,839 419.739,197	150.26
8	506.626,442 419.693,664	9	506.667,563 419.688,054	41.502
11	506.725,644 419.672,143	12	506.729,437 419.660,286	12.449
14	506.758,026 419.658,27	15	506.784,315 419.652,901	26.832
17	506.797,308 419.633,607	18	506.813,562 419.631,71	16.364
3	506.592,22 419.913,38	4	506.631,93 419.870,15	58.7
6	506.561,839 419.739,197	7	506.599,578 419.725,3	40.216
9	506.667,563 419.688,054	10	506.708,685 419.682,444	41.503
12	506.729,437 419.660,286	13	506.736,731 419.662,619	7.658
15	506.784,315 419.652,901	16	506.794,328 419.642,822	14.207
18	506.813,562 419.631,71	19	506.848,645 419.622,241	36.338

Punct început	X / Y	Punct sfârșit	X / Y	Lungime segment	Punct început	X / Y	Punct sfârșit	X / Y	Lungime segment	Punct început	X / Y	Punct sfârșit	X / Y	Lungime segment
19	506.848,645 419.622,241	20	506.891,603 419.610,647	44.495	20	506.891,603 419.610,647	21	506.935,405 419.618,467	44.495	21	506.935,405 419.618,467	22	506.949,998 419.621,072	14.824
22	506.949,998 419.621,072	23	506.958,957 419.622,672	9.101	23	506.958,957 419.622,672	24	506.960,064 419.645,446	22.801	24	506.960,064 419.645,446	25	506.893,365 419.635,396	67.452
25	506.893,365 419.635,396	26	506.825,752 419.650,015	69.175	26	506.825,752 419.650,015	27	506.759,053 419.687,476	76.499	27	506.759,053 419.687,476	28	506.724,333 419.705,75	39.235
28	506.724,333 419.705,75	29	506.677,735 419.737,729	56.516	29	506.677,735 419.737,729	30	506.662,202 419.763,312	29.929	30	506.662,202 419.763,312	31	506.682,303 419.794,377	37.001
31	506.682,303 419.794,377	32	506.686,872 419.827,27	33.209	32	506.686,872 419.827,27	33	506.669,512 419.852,853	30.917	33	506.669,512 419.852,853	34	506.637,533 419.882,091	43.33
34	506.637,533 419.882,091	35	506.609,208 419.911,329	40.708	35	506.609,208 419.911,329	36	506.572,661 419.938,74	45.684	36	506.572,661 419.938,74	37	506.540,682 419.960,668	38.775
37	506.540,682 419.960,668	38	506.490,429 419.967,064	50.658	38	506.490,429 419.967,064	39	506.456,623 419.970,719	34.003	39	506.456,623 419.970,719	40	506.441,09 419.999,043	32.304
40	506.441,09 419.999,043	41	506.404,543 420.025,54	45.142	41	506.404,543 420.025,54	42	506.331,448 420.062,088	81.723	42	506.331,448 420.062,088	43	506.293,986 420.097,722	51.703
43	506.293,986 420.097,722	44	506.287,446 420.115,4	18.849	44	506.287,446 420.115,4	45	506.273,304 420.114,995	14.148	45	506.273,304 420.114,995	46	506.277,468 420.104,92	10.902
46	506.277,468 420.104,92	47	506.290,404 420.096,315	15.537	47	506.290,404 420.096,315	48	506.297,443 420.082,464	15.537	48	506.297,443 420.082,464	49	506.300,946 420.067,328	15.536
49	506.300,946 420.067,328	50	506.306,658 420.058,643	10.395	50	506.306,658 420.058,643	51	506.312,37 420.049,957	10.396	51	506.312,37 420.049,957	52	506.318,578 420.047,531	6.665
52	506.318,578 420.047,531	53	506.324,786 420.045,105	6.665	53	506.324,786 420.045,105	54	506.343,231 420.032,625	22.27	54	506.343,231 420.032,625	55	506.375,293 420.010,931	38.712
55	506.375,293 420.010,931	56	506.391,452 420.003,625	17.734	56	506.391,452 420.003,625	57	506.413,393 419.993,706	24.079	57	506.413,393 419.993,706	58	506.419,579 419.990,909	6.789
58	506.419,579 419.990,909	59	506.424,513 419.986,245	6.789	59	506.424,513 419.986,245	60	506.428,553 419.980,789	6.789	60	506.428,553 419.980,789	61	506.428,837 419.975,995	4.802
61	506.428,837 419.975,995	62	506.422,962 419.975,646	5.885	62	506.422,962 419.975,646	63	506.419,726 419.973,074	4.134	63	506.419,726 419.973,074	64	506.414,199 419.968,68	7.061
64	506.414,199 419.968,68	65	506.411,529 419.962,143	7.061	65	506.411,529 419.962,143	66	506.413,804 419.951,703	10.685	66	506.413,804 419.951,703	67	506.417,696 419.943,65	8.944
67	506.417,696 419.943,65	68	506.423,318 419.927,262	17.326	68	506.423,318 419.927,262	69	506.432,297 419.919,828	11.657	69	506.432,297 419.919,828	70	506.439,263 419.899,85	21.158
70	506.439,263 419.899,85	71	506.449,635 419.894,894	11.495	71	506.449,635 419.894,894	72	506.460,007 419.889,938	11.495	72	506.460,007 419.889,938	73	506.466,902 419.880,741	11.495
73	506.466,902 419.880,741	74	506.465,791 419.869,3	11.495	74	506.465,791 419.869,3	75	506.477,232 419.868,188	11.495	75	506.477,232 419.868,188	76	506.488,354 419.854,687	17.492
76	506.488,354 419.854,687	77	506.500,58 419.871,79	21.024	77	506.500,58 419.871,79	78	506.523,8 419.903,12	38.997	78	506.523,8 419.903,12	1	506.550,17 419.924,99	34.259

** Lungimile segmentelor sunt determinate în planul de proiecție Stereo 70 și sunt rotunjite la 1 milimetru.

*** Distanța dintre puncte este formată din segmente cumulate ce sunt mai mici decât valoarea 1 milimetru.

**DATE DESPRE IMOBILUL NR. 4341**

Oficiul de Cadastru și Publicitate Imobiliară ARGES
Biroul de Cadastru și Publicitate Imobiliară Campulung

A. Partea I. Descrierea imobilului

TEREN Extravilan

Adresa: Jud. Arges

Nr. Crt	Nr cadastral Nr. topografic	Suprafața* (mp)	Observații / Referințe
A1		71.563	Sector cadastral:34 Teren neimprejmuit;

B. Partea II. Proprietari și acte

Inscrieri privitoare la dreptul de proprietate și alte drepturi reale		Referințe
/		
Act Normativ nr. 7, din 13/03/1996 emis de PARLAMENT (art. 13 alin. 15);		
B1	Inscrierea provizorie, drept de PROPRIETATE, dobandit prin Lege, cota actuala 1/1, cota initiala 1/1 1) COMUNA VALEA MARE PRAVAT, CIF:5010196	A1

C. Partea III. SARCINI .

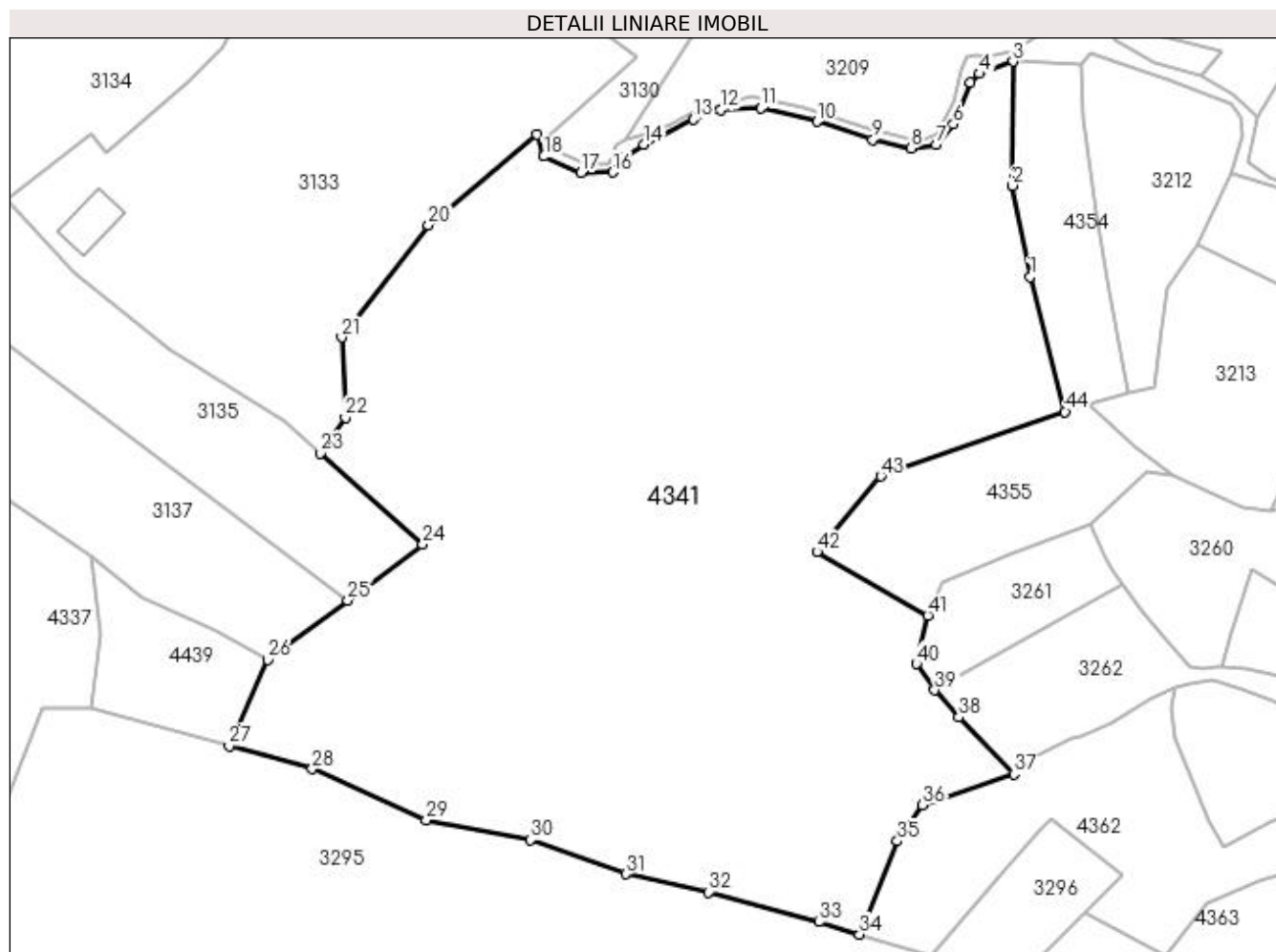
Inscrieri privind dezmembramintele dreptului de proprietate, drepturi reale de garanție și sarcini	Referințe
NU SUNT	

Anexa Nr. 1 La Partea I

Teren

Nr cadastral	Suprafața (mp)*	Observații / Referințe
	71.563	

* Suprafața este determinată în planul de proiecție Stereo 70.



Date referitoare la teren

Crt	Categorie folosință	Intravilan	Suprafața (mp)	Tarla	Parcelă	Nr. topo	Observații / Referințe
1	faneata	NU	5.073	35	607	-	
2	livada	NU	56.490	35	607	-	
3	pasune	NU	10.000	35	607	-	

Lungime Segmente

1) Valorile lungimilor segmentelor sunt obținute din proiecție în plan.

Punct început	X / Y	Punct sfârșit	X / Y	Lungime segment	Punct început	X / Y	Punct sfârșit	X / Y	Lungime segment	Punct început	X / Y	Punct sfârșit	X / Y	Lungime segment
1	507.667,528 419.919,448	2	507.660,495 419.955,985	37.208	2	507.660,495 419.955,985	3	507.660,651 420.005,696	49.711	3	507.660,651 420.005,696	4	507.647,285 420.000,774	14.243
4	507.647,285 420.000,774	5	507.643,65 419.997,142	5.139	5	507.643,65 419.997,142	6	507.636,732 419.980,621	17.911	6	507.636,732 419.980,621	7	507.629,931 419.972,301	10.746
7	507.629,931 419.972,301	8	507.619,73 419.970,895	10.297	8	507.619,73 419.970,895	9	507.604,487 419.974,411	15.643	9	507.604,487 419.974,411	10	507.582,169 419.981,578	23.441
10	507.582,169 419.981,578	11	507.559,555 419.986,978	23.25	11	507.559,555 419.986,978	12	507.543,479 419.986,378	16.087	12	507.543,479 419.986,378	13	507.532,62 419.982,5	11.531

Punct început	X / Y	Punct sfârșit	X / Y	Lungime segment	Punct început	X / Y	Punct sfârșit	X / Y	Lungime segment	Punct început	X / Y	Punct sfârșit	X / Y	Lungime segment
13	507.532,62 419.982,5	14	507.512,824 419.972,402	22.22 3	14	507.512,824 419.972,402	15	507.505,204 419.967,518	9.051	15	507.505,204 419.967,518	16	507.500,317 419.961,393	7.836
16	507.500,317 419.961,393	17	507.487,562 419.961,227	12.75 6	17	507.487,562 419.961,227	18	507.472,57 419.967,684	16.32 3	18	507.472,57 419.967,684	19	507.469,656 419.976,531	9.315
19	507.469,656 419.976,531	20	507.426,337 419.940,134	56.58	20	507.426,337 419.940,134	21	507.391,532 419.895,155	56.87 3	21	507.391,532 419.895,155	22	507.393,011 419.863,054	32.13 5
22	507.393,011 419.863,054	23	507.382,88 419.848,705	17.56 5	23	507.382,88 419.848,705	24	507.424,101 419.812,256	55.02 5	24	507.424,101 419.812,256	25	507.393,956 419.789,816	37.58
25	507.393,956 419.789,816	26	507.361,933 419.765,978	39.92 1	26	507.361,933 419.765,978	27	507.346,394 419.731,355	37.95	27	507.346,394 419.731,355	28	507.379,693 419.722,282	34.51 3
28	507.379,693 419.722,282	29	507.425,495 419.701,807	50.17	29	507.425,495 419.701,807	30	507.467,288 419.693,882	42.53 8	30	507.467,288 419.693,882	31	507.505,411 419.680,171	40.51 4
31	507.505,411 419.680,171	32	507.538,504 419.672,866	33.89	32	507.538,504 419.672,866	33	507.582,807 419.660,923	45.88 5	33	507.582,807 419.660,923	34	507.599,187 419.655,955	17.11 7
34	507.599,187 419.655,955	35	507.614,298 419.693,345	40.32 8	35	507.614,298 419.693,345	36	507.624,487 419.707,769	17.66	36	507.624,487 419.707,769	37	507.661,035 419.720,218	38.61
37	507.661,035 419.720,218	38	507.638,937 419.742,922	31.68 3	38	507.638,937 419.742,922	39	507.629,221 419.753,836	14.61 2	39	507.629,221 419.753,836	40	507.621,872 419.764,384	12.85 6
40	507.621,872 419.764,384	41	507.626,495 419.783,681	19.84 3	41	507.626,495 419.783,681	42	507.582,035 419.809,22	51.27 3	42	507.582,035 419.809,22	43	507.607,741 419.839,523	39.73 8
43	507.607,741 419.839,523	44	507.681,584 419.865,368	78.23 5	44	507.681,584 419.865,368	1	507.667,528 419.919,448	55.87 7					

** Lungimile segmentelor sunt determinate în planul de proiecție Stereo 70 și sunt rotunjite la 1 milimetru.

*** Distanța dintre puncte este formată din segmente cumulate ce sunt mai mici decât valoarea 1 milimetru.

**DATE DESPRE IMOBILUL NR. 4342**

Oficiul de Cadastru și Publicitate Imobiliară ARGES
Biroul de Cadastru și Publicitate Imobiliară Campulung

A. Partea I. Descrierea imobilului

TEREN Intravilan

Adresa: Loc. Selari, Jud. Arges

Nr. Crt	Nr cadastral Nr. topografic	Suprafața* (mp)	Observații / Referințe
A1		189	Sector cadastral:34 Teren neimprejmuit;

B. Partea II. Proprietari și acte

Inscrieri privitoare la dreptul de proprietate și alte drepturi reale		Referințe
/		
Act Normativ nr. 7, din 13/03/1996 emis de PARLAMENT (art. 13 alin. 15);		
B1	Inscrierea provizorie, drept de PROPRIETATE, dobandit prin Lege, cota actuala 1/1, cota initiala 1/1 1) COMUNA VALEA MARE PRAVAT, CIF:5010196	A1

C. Partea III. SARCINI .

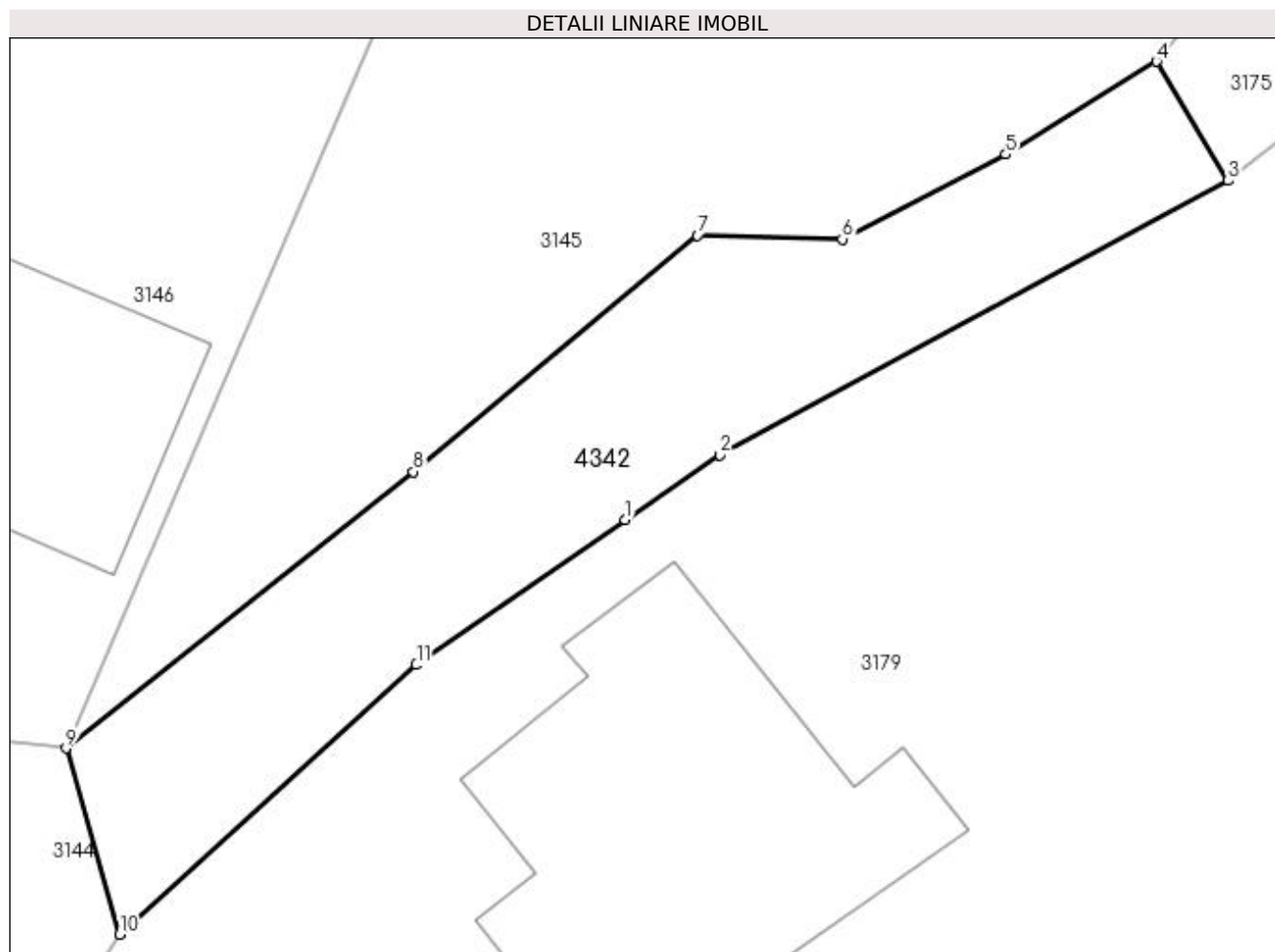
Inscrieri privind dezmembramintele dreptului de proprietate, drepturi reale de garanție și sarcini	Referințe
NU SUNT	

Anexa Nr. 1 La Partea I

Teren

Nr cadastral	Suprafața (mp)*	Observații / Referințe
	189	

* Suprafața este determinată în planul de proiecție Stereo 70.



Date referitoare la teren

Crt	Categorie folosință	Intra vilan	Suprafața (mp)	Tarla	Parcelă	Nr. topo	Observații / Referințe
1	drum	DA	189	15	DC 311	-	

Lungime Segmente

1) Valorile lungimilor segmentelor sunt obținute din proiecție în plan.

Punct început	X / Y	Punct sfârșit	X / Y	Lungime segment (** (m)
1	508.065,304 420.300,423	2	508.068,142 420.302,379	3.447
2	508.068,142 420.302,379	3	508.083,376 420.310,589	17.305
3	508.083,376 420.310,589	4	508.081,228 420.314,162	4.169
4	508.081,228 420.314,162	5	508.076,706 420.311,38	5.309
5	508.076,706 420.311,38	6	508.071,808 420.308,838	5.518

Punct început	X / Y	Punct sfârșit	X / Y	Lungime segment (** (m)
6	508.071,808 420.308,838	7	508.067,467 420.308,951	4.342
7	508.067,467 420.308,951	8	508.058,947 420.301,874	11.076
8	508.058,947 420.301,874	9	508.048,538 420.293,589	13.304
9	508.048,538 420.293,589	10	508.050,146 420.288,014	5.802
10	508.050,146 420.288,014	11	508.059,041 420.296,086	12.012
11	508.059,041 420.296,086	1	508.065,304 420.300,423	7.618

** Lungimile segmentelor sunt determinate în planul de proiecție Stereo 70 și sunt rotunjite la 1 milimetru.

*** Distanța dintre puncte este formată din segmente cumulate ce sunt mai mici decât valoarea 1 milimetru.

**DATE DESPRE IMOBILUL NR. 4343**

Oficiul de Cadastru și Publicitate Imobiliară ARGES
Biroul de Cadastru și Publicitate Imobiliară Campulung

A. Partea I. Descrierea imobilului

TEREN Intravilan

Adresa: Loc. Selari, Jud. Arges

Nr. Crt	Nr cadastral Nr. topografic	Suprafața* (mp)	Observații / Referințe
A1		800	Sector cadastral:34 Teren neimprejmuit;

B. Partea II. Proprietari și acte

Inscrieri privitoare la dreptul de proprietate și alte drepturi reale		Referințe
/		
Hotarare Judecatoreasca nr. 2680, din 18/10/2021 emis de JUDECATORIA CAMPULUNG;		
B1	Inscrierea provizorie, drept de PROPRIETATE, dobandit prin lesire Din Indiviziune, cota actuala 1/1, cota initiala 1/1 1) GHIOC MARIA	A1

C. Partea III. SARCINI .

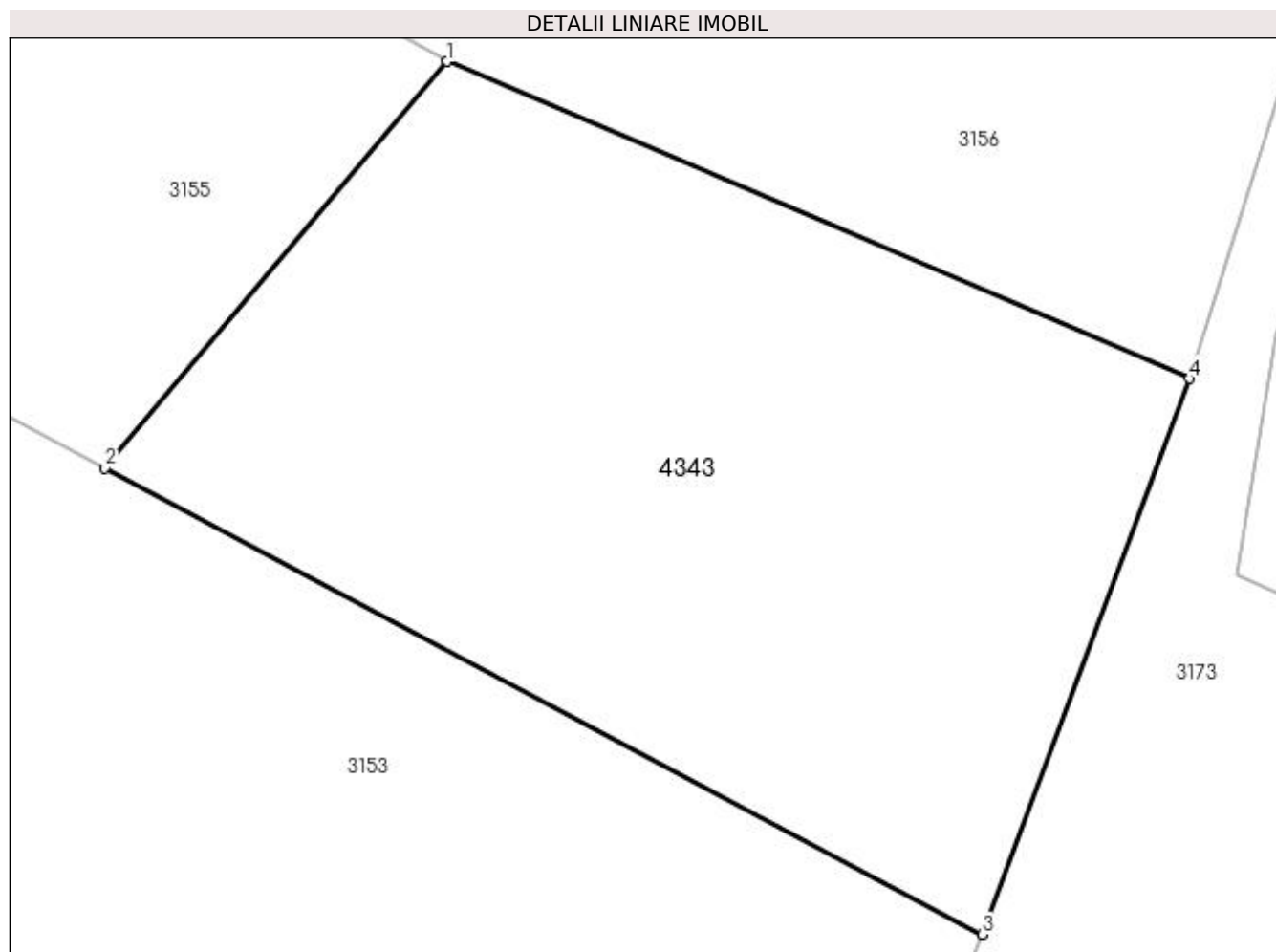
Inscrieri privind dezmembramintele dreptului de proprietate, drepturi reale de garanție și sarcini	Referințe
NU SUNT	

Anexa Nr. 1 La Partea I

Teren

Nr cadastral	Suprafața (mp)*	Observații / Referințe
	800	

* Suprafața este determinată în planul de proiecție Stereo 70.



Date referitoare la teren

Crt	Categorie folosință	Intra vilan	Suprafața (mp)	Tarla	Parcelă	Nr. topo	Observații / Referințe
1	livada	DA	800	15	323,325	-	

Lungime Segmente

1) Valorile lungimilor segmentelor sunt obținute din proiecție în plan.

Punct început	X / Y	Punct sfârșit	X / Y	Lungime segment (** (m)
1	508.167,366 420.518,728	2	508.153,638 420.502,418	21.318
2	508.153,638 420.502,418	3	508.188,856 420.483,726	39.871
3	508.188,856 420.483,726	4	508.197,153 420.506,013	23.781
4	508.197,153 420.506,013	1	508.167,366 420.518,728	32.387

**** Lungimile segmentelor sunt determinate în planul de proiecţie Stereo 70 şi sunt rotunjite la 1 milimetru.**

***** Distanţa dintre puncte este formată din segmente cumulate ce sunt mai mici decât valoarea 1 milimetru.**

**DATE DESPRE IMOBILUL NR. 4344**

Oficiul de Cadastru și Publicitate Imobiliară ARGES
Biroul de Cadastru și Publicitate Imobiliară Campulung

A. Partea I. Descrierea imobilului

TEREN Intravilan

Adresa: Loc. Selari, Nr. 175, Jud. Arges

Nr. Crt	Nr cadastral Nr. topografic	Suprafața* (mp)	Observații / Referințe
A1		12	Sector cadastral:34 Teren neimprejmuit;

Construcții

Crt	Nr cadastral Nr. topografic	Adresa	Observații / Referințe
A1.1		Loc. Selari, Nr. 175, Jud. Arges	Nr. niveluri:1; S. construita la sol:12 mp; S. construita desfasurata:12 mp;

B. Partea II. Proprietari și acte

Inscrieri privitoare la dreptul de proprietate și alte drepturi reale		Referințe
/		
Hotarare Judecatoreasca nr. 2680, din 18/10/2021 emis de JUDECATORIA CAMPULUNG;		
B1	Inscrierea provizorie, drept de PROPRIETATE, dobandit prin lesire Din Indiviziune, cota actuala 1/1, cota initiala 1/1 1) GHIOC MARIA	A1, A1.1

C. Partea III. SARCINI .

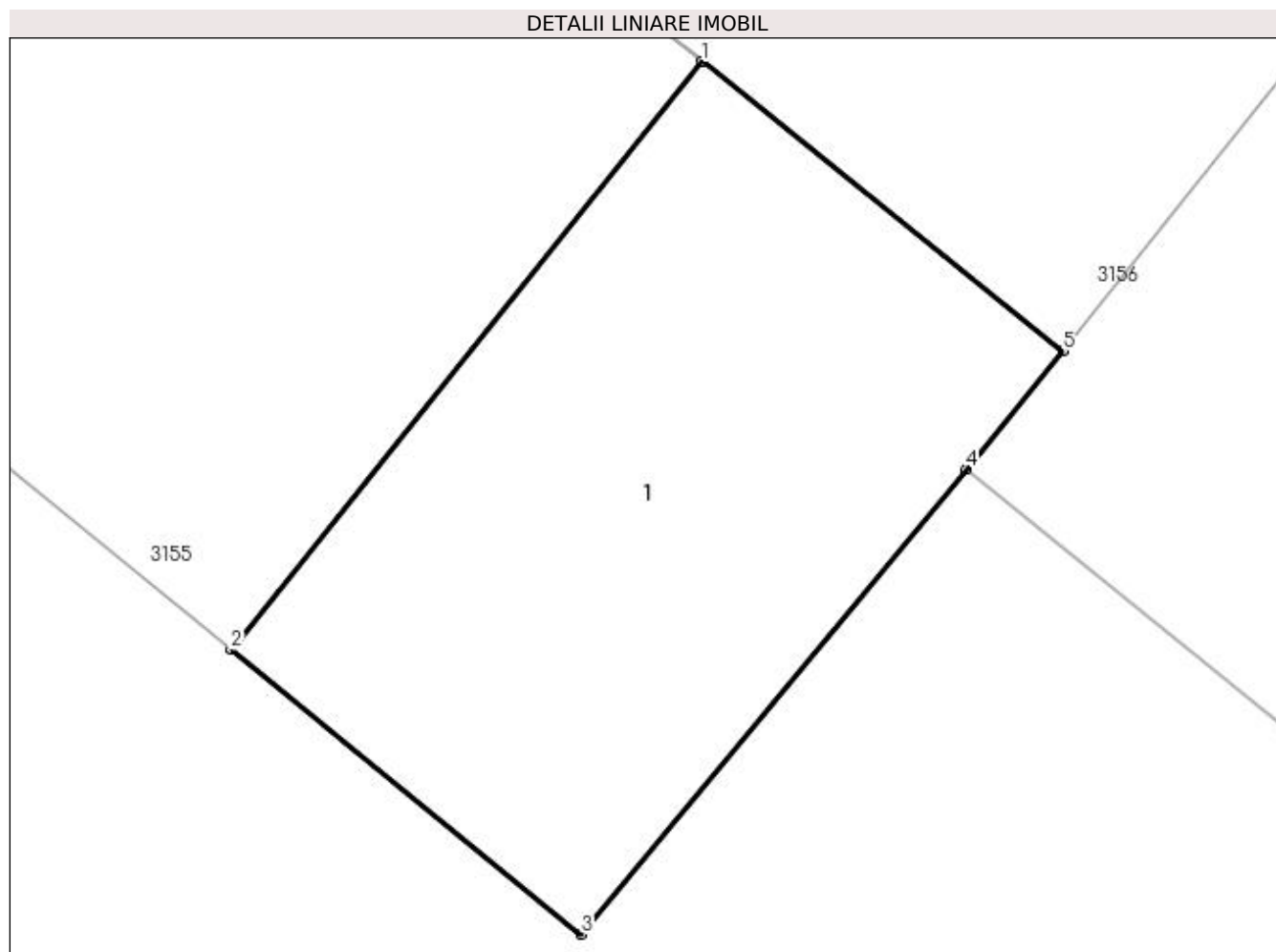
Inscrieri privind dezmembramintele dreptului de proprietate, drepturi reale de garanție și sarcini	Referințe
NU SUNT	

Anexa Nr. 1 La Partea I

Teren

Nr cadastral	Suprafața (mp)*	Observații / Referințe
	12	

* Suprafața este determinată în planul de proiecție Stereo 70.



Date referitoare la teren

Crt	Categorie folosință	Intra vilan	Suprafața (mp)	Tarla	Parcelă	Nr. topo	Observații / Referințe
1	curți constructii	DA	12	15	322	-	

Date referitoare la construcții

Crt	Număr	Destinație construcție	Supraf. (mp)	Situație juridică	Observații / Referințe
A1.1		construcții de locuințe	12	Cu acte	Nr. niveluri:1; S. construita la sol:12 mp; S. construita desfasurata:12 mp;

Lungime Segmente

1) Valorile lungimilor segmentelor sunt obținute din proiecție în plan.

Punct început	X / Y	Punct sfârșit	X / Y	Lungime segment (** (m)
1	508.140,559 420.537,082	2	508.137,784 420.533,618	4.438
2	508.137,784 420.533,618	3	508.139,847 420.531,942	2.658
3	508.139,847 420.531,942	4	508.142,115 420.534,683	3.558
4	508.142,115 420.534,683	5	508.142,688 420.535,376	0.899

Punct început	X / Y	Punct sfârșit	X / Y	Lungime segment (** (m)
5	508.142,688 420.535,376	1	508.140,559 420.537,082	2.728

** Lungimile segmentelor sunt determinate în planul de proiecție Stereo 70 și sunt rotunjite la 1 milimetru.

*** Distanța dintre puncte este formată din segmente cumulate ce sunt mai mici decât valoarea 1 milimetru.

**DATE DESPRE IMOBILUL NR. 4345**

Oficiul de Cadastru și Publicitate Imobiliară ARGES
Biroul de Cadastru și Publicitate Imobiliară Campulung

A. Partea I. Descrierea imobilului

TEREN Intravilan

Adresa: Loc. Selari, Jud. Arges

Nr. Crt	Nr cadastral Nr. topografic	Suprafața* (mp)	Observații / Referințe
A1		1.169	Sector cadastral:34 Teren neimprejmuit;

B. Partea II. Proprietari și acte

Inscrieri privitoare la dreptul de proprietate și alte drepturi reale		Referințe
/		
Act Normativ nr. 7, din 13/03/1996 emis de PARLAMENT (art. 13 alin. 15);		
B1	Inscrierea provizorie, drept de PROPRIETATE, dobandit prin Lege, cota actuala 1/1, cota initiala 1/1 1) COMUNA VALEA MARE PRAVAT, CIF:5010196	A1

C. Partea III. SARCINI .

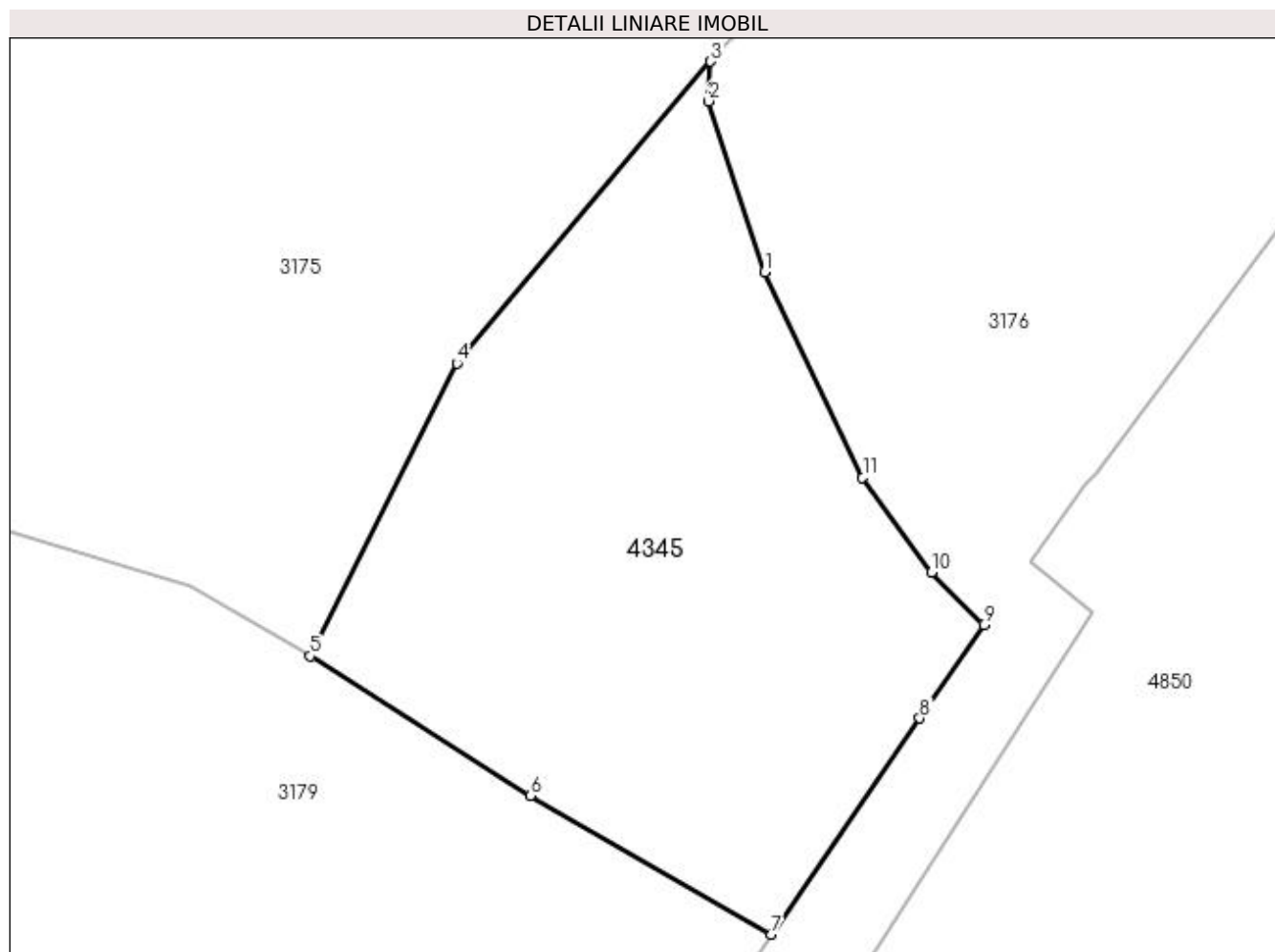
Inscrieri privind dezmembramintele dreptului de proprietate, drepturi reale de garanție și sarcini	Referințe
NU SUNT	

Anexa Nr. 1 La Partea I

Teren

Nr cadastral	Suprafața (mp)*	Observații / Referințe
	1.169	

* Suprafața este determinată în planul de proiecție Stereo 70.



Date referitoare la teren

Crt	Categorie folosință	Intra vilan	Suprafața (mp)	Tarla	Parcelă	Nr. topo	Observații / Referințe
1	livada	DA	1.169	15	369,370	-	

Lungime Segmente

1) Valorile lungimilor segmentelor sunt obținute din proiecție în plan.

Punct început	X / Y	Punct sfârșit	X / Y	Lungime segment (** (m)
1	508.143,06 420.337,57	2	508.139,51 420.348,39	11.387
2	508.139,51 420.348,39	3	508.139,63 420.350,91	2.523
3	508.139,63 420.350,91	4	508.123,541 420.331,768	25.005
4	508.123,541 420.331,768	5	508.114,247 420.313,21	20.755
5	508.114,247 420.313,21	6	508.128,196 420.304,356	16.522

Punct început	X / Y	Punct sfârșit	X / Y	Lungime segment (** (m)
6	508.128,196 420.304,356	7	508.143,45 420.295,572	17.602
7	508.143,45 420.295,572	8	508.152,89 420.309,27	16.636
8	508.152,89 420.309,27	9	508.156,95 420.315,19	7.178
9	508.156,95 420.315,19	10	508.153,62 420.318,51	4.702
10	508.153,62 420.318,51	11	508.149,27 420.324,54	7.435
11	508.149,27 420.324,54	1	508.143,06 420.337,57	14.434

** Lungimile segmentelor sunt determinate în planul de proiecție Stereo 70 și sunt rotunjite la 1 milimetru.

*** Distanța dintre puncte este formată din segmente cumulate ce sunt mai mici decât valoarea 1 milimetru.

**DATE DESPRE IMOBILUL NR. 4346**

Oficiul de Cadastru și Publicitate Imobiliară ARGES
Biroul de Cadastru și Publicitate Imobiliară Campulung

A. Partea I. Descrierea imobilului

TEREN Intravilan

Adresa: Loc. Selari, Jud. Arges

Nr. Crt	Nr cadastral Nr. topografic	Suprafața* (mp)	Observații / Referințe
A1		307	Sector cadastral:34 Teren neimprejmuit;

B. Partea II. Proprietari și acte

Inscrieri privitoare la dreptul de proprietate și alte drepturi reale		Referințe
/		
Act Normativ nr. 7, din 13/03/1996 emis de PARLAMENT (art. 13 alin. 15);		
B1	Inscrierea provizorie, drept de PROPRIETATE, dobandit prin Lege, cota actuala 1/1, cota initiala 1/1 1) COMUNA VALEA MARE PRAVAT, CIF:5010196	A1

C. Partea III. SARCINI .

Inscrieri privind dezmembramintele dreptului de proprietate, drepturi reale de garanție și sarcini	Referințe
NU SUNT	

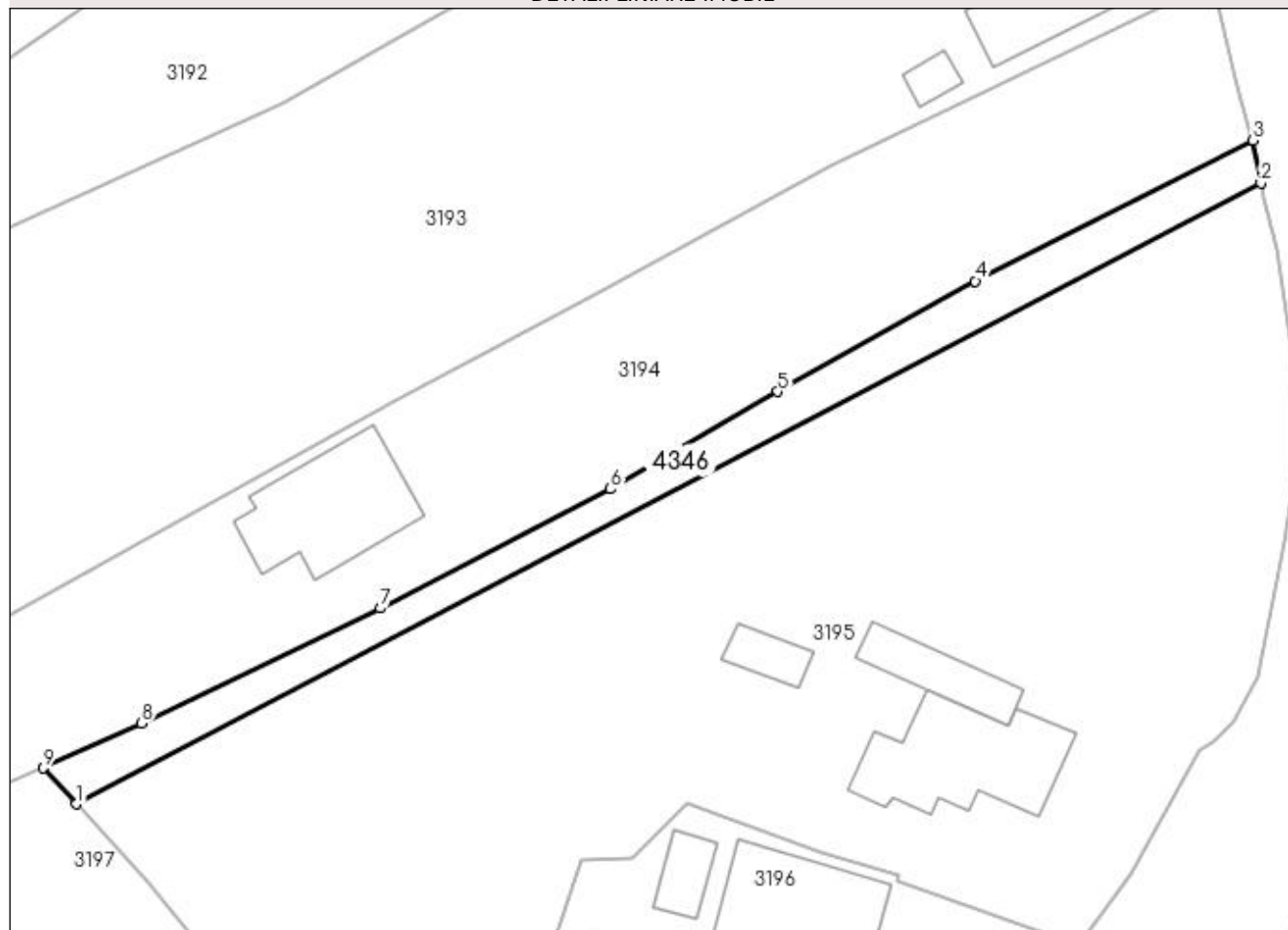
Anexa Nr. 1 La Partea I

Teren

Nr cadastral	Suprafața (mp)*	Observații / Referințe
	307	

* Suprafața este determinată în planul de proiecție Stereo 70.

DETALII LINIARE IMOBIL



Date referitoare la teren

Crt	Categorie folosință	Intravilan	Suprafața (mp)	Tarla	Parcelă	Nr. topo	Observații / Referințe
1	faneata	DA	307	15	395,397,398,402	-	

Lungime Segmente

1) Valorile lungimilor segmentelor sunt obținute din proiecție în plan.

Punct început	X / Y	Punct sfârșit	X / Y	Lungime segment (** (m)
1	508.339,491 420.201,5	2	508.430,318 420.249,058	102.525
2	508.430,318 420.249,058	3	508.429,697 420.252,348	3.348
3	508.429,697 420.252,348	4	508.408,409 420.241,552	23.869
4	508.408,409 420.241,552	5	508.393,279 420.233,091	17.335
5	508.393,279 420.233,091	6	508.380,459 420.225,628	14.834

Punct început	X / Y	Punct sfârșit	X / Y	Lungime segment (** (m)
6	508.380,459 420.225,628	7	508.362,807 420.216,499	19.873
7	508.362,807 420.216,499	8	508.344,484 420.207,688	20.331
8	508.344,484 420.207,688	9	508.336,976 420.204,262	8.253
9	508.336,976 420.204,262	1	508.339,491 420.201,5	3.735

** Lungimile segmentelor sunt determinate în planul de proiecție Stereo 70 și sunt rotunjite la 1 milimetru.

*** Distanța dintre puncte este formată din segmente cumulate ce sunt mai mici decât valoarea 1 milimetru.

**DATE DESPRE IMOBILUL NR. 4347**

Oficiul de Cadastru și Publicitate Imobiliară ARGES
Biroul de Cadastru și Publicitate Imobiliară Campulung

A. Partea I. Descrierea imobilului

TEREN Extravilan

Adresa: Jud. Arges

Nr. Crt	Nr cadastral Nr. topografic	Suprafața* (mp)	Observații / Referințe
A1		610	Sector cadastral:34 Teren neimprejmuit;

B. Partea II. Proprietari și acte

Inscrieri privitoare la dreptul de proprietate și alte drepturi reale		Referințe
/		
Act Normativ nr. 7, din 13/03/1996 emis de PARLAMENT (art. 13 alin. 15);		
B1	Inscrierea provizorie, drept de PROPRIETATE, dobandit prin Lege, cota actuala 1/1, cota initiala 1/1 1) COMUNA VALEA MARE PRAVAT, CIF:5010196	A1

C. Partea III. SARCINI .

Inscrieri privind dezmembramintele dreptului de proprietate, drepturi reale de garanție și sarcini	Referințe
NU SUNT	

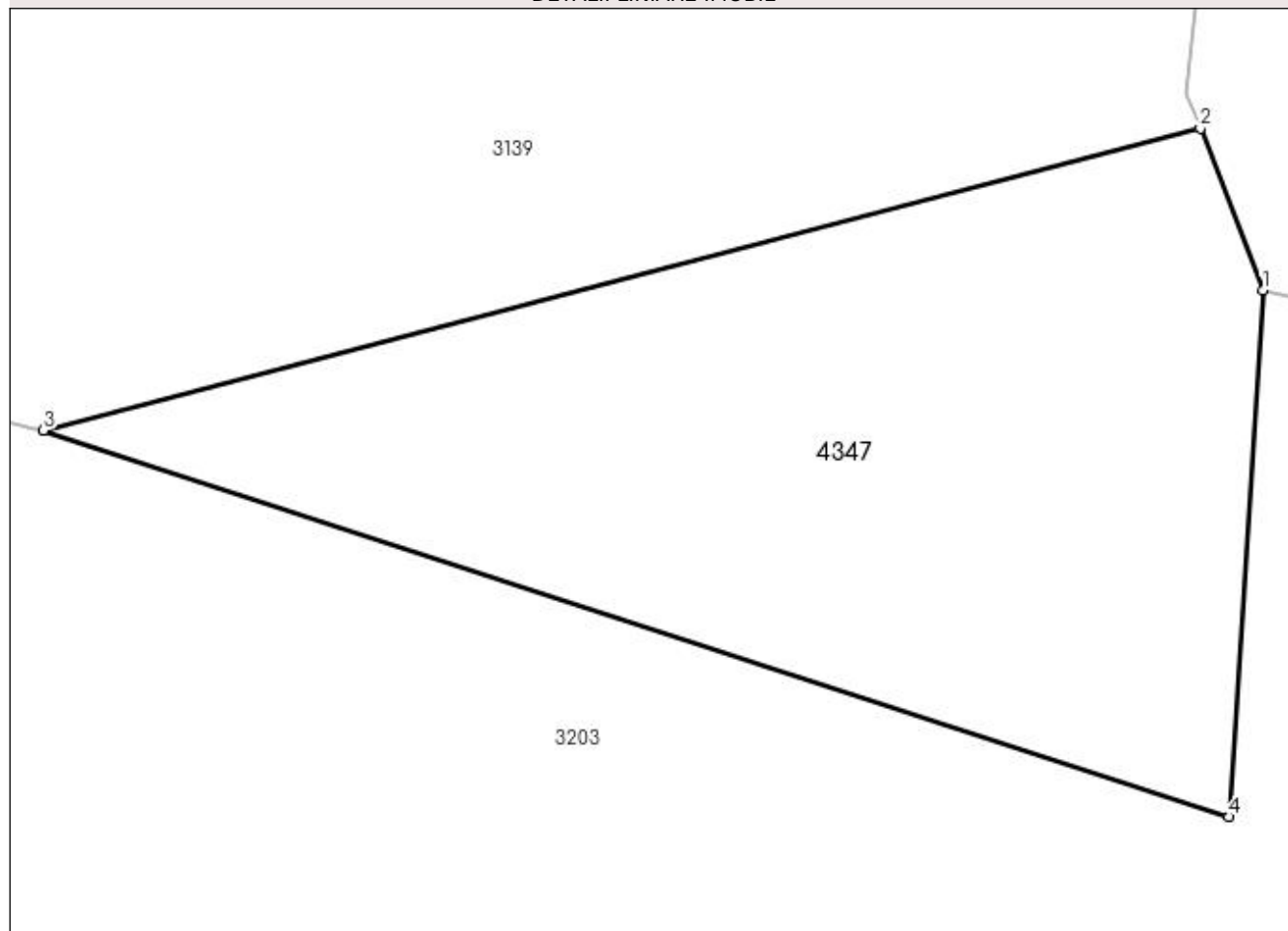
Anexa Nr. 1 La Partea I

Teren

Nr cadastral	Suprafața (mp)*	Observații / Referințe
	610	

* Suprafața este determinată în planul de proiecție Stereo 70.

DETALII LINIARE IMOBIL



Date referitoare la teren

Crt	Categorie folosință	Intravilan	Suprafața (mp)	Tarla	Parcelă	Nr. topo	Observații / Referințe
1	pasune	NU	610	35	607	-	

Lungime Segmente

1) Valorile lungimilor segmentelor sunt obținute din proiecție în plan.

Punct început	X / Y	Punct sfârșit	X / Y	Lungime segment (** (m)
1	507.900,867 420.225,792	2	507.898,488 420.231,948	6.6
2	507.898,488 420.231,948	3	507.854,485 420.220,472	45.475
3	507.854,485 420.220,472	4	507.899,566 420.205,769	47.418
4	507.899,566 420.205,769	1	507.900,867 420.225,792	20.065

**** Lungimile segmentelor sunt determinate în planul de proiecție Stereo 70 și sunt rotunjite la 1 milimetru.**

***** Distanța dintre puncte este formată din segmente cumulate ce sunt mai mici decât valoarea 1 milimetru.**

**DATE DESPRE IMOBILUL NR. 4348**

Oficiul de Cadastru și Publicitate Imobiliară ARGES
Biroul de Cadastru și Publicitate Imobiliară Campulung

A. Partea I. Descrierea imobilului

TEREN Extravilan

Adresa: Jud. Arges

Nr. Crt	Nr cadastral Nr. topografic	Suprafața* (mp)	Observații / Referințe
A1		5.436	Sector cadastral:34 Teren neimprejmuit;

B. Partea II. Proprietari și acte

Inscrieri privitoare la dreptul de proprietate și alte drepturi reale	Referințe
/	
Act Normativ nr. 7, din 13/03/1996 emis de PARLAMENT (art. 13 alin. 15);	
B1	A1
Inscrierea provizorie, drept de PROPRIETATE, dobandit prin Lege, cota actuala 1/1, cota initiala 1/1 1) COMUNA VALEA MARE PRAVAT, CIF:5010196	

C. Partea III. SARCINI .

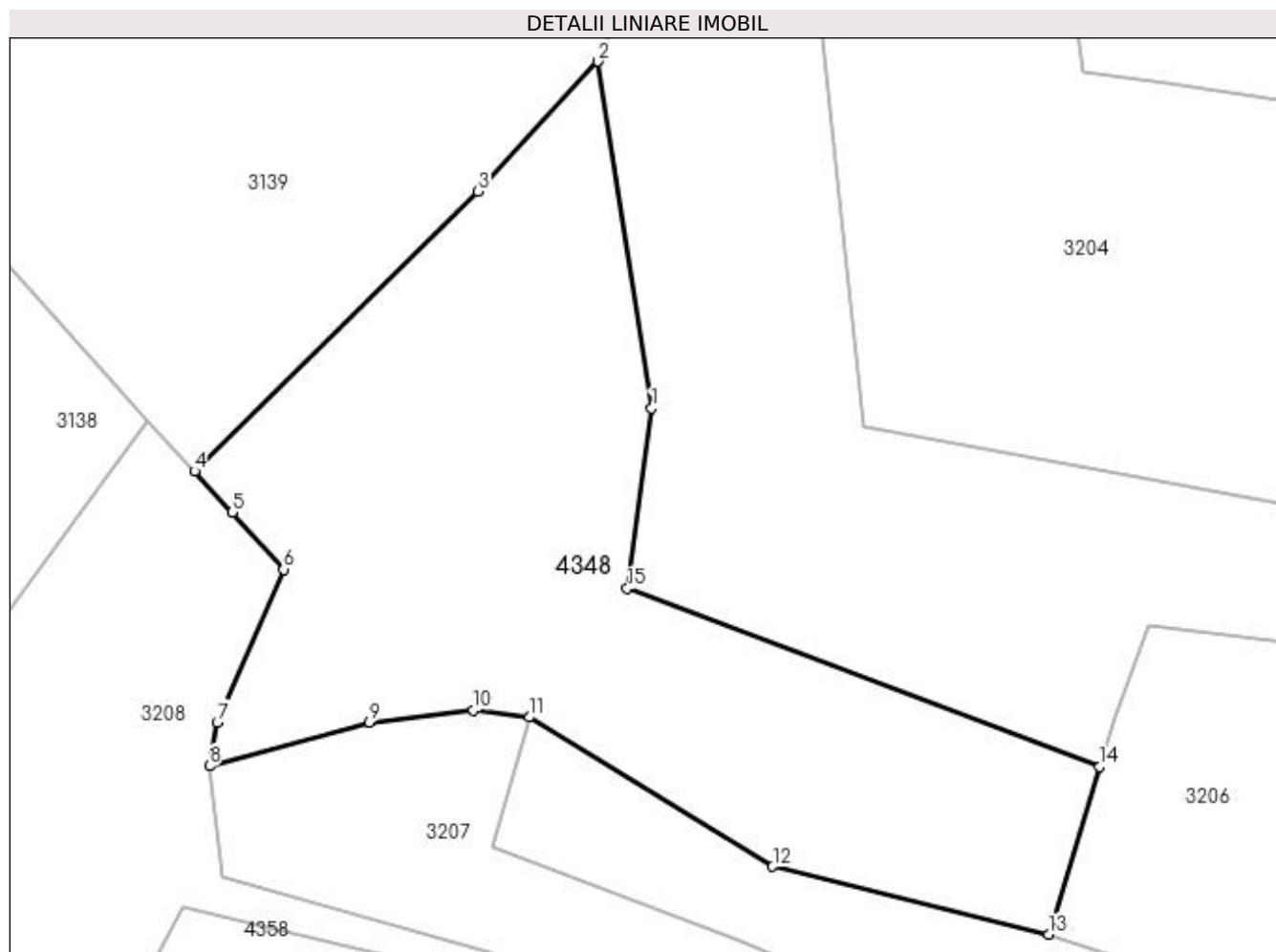
Inscrieri privind dezmembramintele dreptului de proprietate, drepturi reale de garanție și sarcini	Referințe
NU SUNT	

Anexa Nr. 1 La Partea I

Teren

Nr cadastral	Suprafața (mp)*	Observații / Referințe
	5.436	

* Suprafața este determinată în planul de proiecție Stereo 70.



Date referitoare la teren

Crt	Categorie folosință	Intra vilan	Suprafața (mp)	Tarla	Parcelă	Nr. topo	Observații / Referințe
1	livada	NU	5.436	35	607	-	

Lungime Segmente

1) Valorile lungimilor segmentelor sunt obținute din proiecție în plan.

Punct început	X / Y	Punct sfârșit	X / Y	Lungime segment (** (m)
1	507.790,95 420.132,423	2	507.783,544 420.180,246	48.393
2	507.783,544 420.180,246	3	507.767,028 420.162,334	24.364
3	507.767,028 420.162,334	4	507.727,907 420.123,758	54.941
4	507.727,907 420.123,758	5	507.733,099 420.118,141	7.649
5	507.733,099 420.118,141	6	507.740,173 420.110,219	10.621

Punct început	X / Y	Punct sfârșit	X / Y	Lungime segment (** (m)
6	507.740,173 420.110,219	7	507.731,043 420.089,157	22.956
7	507.731,043 420.089,157	8	507.729,945 420.083,121	6.135
8	507.729,945 420.083,121	9	507.751,977 420.089,158	22.844
9	507.751,977 420.089,158	10	507.766,375 420.090,836	14.495
10	507.766,375 420.090,836	11	507.774,108 420.089,845	7.796
11	507.774,108 420.089,845	12	507.807,629 420.069,294	39.319
12	507.807,629 420.069,294	13	507.845,721 420.059,92	39.228
13	507.845,721 420.059,92	14	507.852,752 420.083,031	24.157
14	507.852,752 420.083,031	15	507.787,583 420.107,587	69.642
15	507.787,583 420.107,587	1	507.790,95 420.132,423	25.063

** Lungimile segmentelor sunt determinate în planul de proiecție Stereo 70 și sunt rotunjite la 1 milimetru.

*** Distanța dintre puncte este formată din segmente cumulate ce sunt mai mici decât valoarea 1 milimetru.

**DATE DESPRE IMOBILUL NR. 4349**

Oficiul de Cadastru și Publicitate Imobiliară ARGES
Biroul de Cadastru și Publicitate Imobiliară Campulung

A. Partea I. Descrierea imobilului

TEREN Extravilan

Adresa: Jud. Arges

Nr. Crt	Nr cadastral Nr. topografic	Suprafața* (mp)	Observații / Referințe
A1		4.104	Sector cadastral:34 Teren neimprejmuit;

B. Partea II. Proprietari și acte

Inscrieri privitoare la dreptul de proprietate și alte drepturi reale	Referințe
/	
Act Administrativ nr. 23404, din 27/09/1993 emis de CJPSDPAT ARGES;	
B1	A1
Intabulare, drept de PROPRIETATE, dobandit prin Reconstituire, cota actuala 1/1, cota initiala 1/1 1) CREȚU ION, lipsă CNP	

C. Partea III. SARCINI .

Inscrieri privind dezmembramintele dreptului de proprietate, drepturi reale de garanție și sarcini	Referințe
NU SUNT	

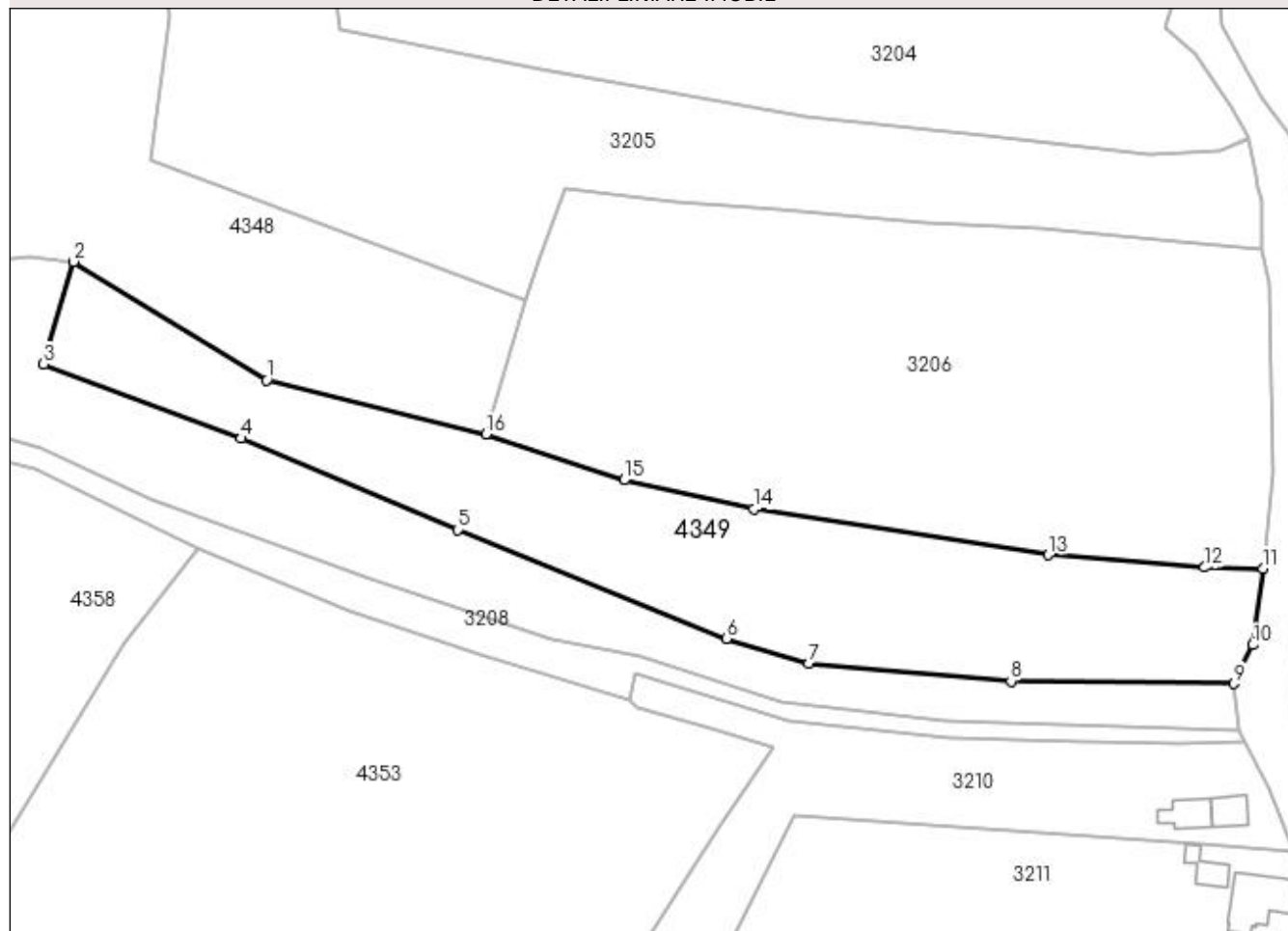
Anexa Nr. 1 La Partea I

Teren

Nr cadastral	Suprafața (mp)*	Observații / Referințe
	4.104	

* Suprafața este determinată în planul de proiecție Stereo 70.

DETALII LINIARE IMOBIL



Date referitoare la teren

Crt	Categorie folosință	Intra vilan	Suprafața (mp)	Tarla	Parcelă	Nr. topo	Observații / Referințe
1	faneata	NU	4.104	35	607	-	În act se regăsește T10 și P15

Lungime Segmente

1) Valorile lungimilor segmentelor sunt obținute din proiecție în plan.

Punct început	X / Y	Punct sfârșit	X / Y	Lungime segment (** (m)
1	507.807,629 420.069,294	2	507.774,108 420.089,845	39.319
2	507.774,108 420.089,845	3	507.768,89 420.072,033	18.561
3	507.768,89 420.072,033	4	507.803,256 420.059,146	36.703
4	507.803,256 420.059,146	5	507.840,833 420.043,281	40.789
5	507.840,833 420.043,281	6	507.887,504 420.024,387	50.35

Punct început	X / Y	Punct sfârșit	X / Y	Lungime segment (** (m)
6	507.887,504 420.024,387	7	507.901,849 420.020,06	14.983
7	507.901,849 420.020,06	8	507.936,926 420.016,996	35.211
8	507.936,926 420.016,996	9	507.975,658 420.016,543	38.735
9	507.975,658 420.016,543	10	507.978,944 420.023,303	7.516
10	507.978,944 420.023,303	11	507.980,686 420.036,567	13.378
11	507.980,686 420.036,567	12	507.970,562 420.036,761	10.126
12	507.970,562 420.036,761	13	507.943,449 420.038,901	27.197
13	507.943,449 420.038,901	14	507.892,254 420.046,847	51.808
14	507.892,254 420.046,847	15	507.869,721 420.051,931	23.099
15	507.869,721 420.051,931	16	507.845,721 420.059,92	25.295
16	507.845,721 420.059,92	1	507.807,629 420.069,294	39.228

** Lungimile segmentelor sunt determinate în planul de proiecție Stereo 70 și sunt rotunjite la 1 milimetru.

*** Distanța dintre puncte este formată din segmente cumulate ce sunt mai mici decât valoarea 1 milimetru.

**DATE DESPRE IMOBILUL NR. 4350**

Oficiul de Cadastru și Publicitate Imobiliară ARGES
Biroul de Cadastru și Publicitate Imobiliară Campulung

A. Partea I. Descrierea imobilului

TEREN Intravilan

Adresa: Loc. Selari, Jud. Arges

Nr. Crt	Nr cadastral Nr. topografic	Suprafața* (mp)	Observații / Referințe
A1		14.549	Sector cadastral:34 Teren neimprejmit;

Construcții

Crt	Nr cadastral Nr. topografic	Adresa	Observații / Referințe
A1.1		Loc. Selari, Jud. Arges	Nr. niveluri:1; S. construita la sol:16 mp; S. construita desfasurata:16 mp;

B. Partea II. Proprietari și acte

Inscrieri privitoare la dreptul de proprietate și alte drepturi reale	Referințe
/	
Act Normativ nr. 7, din 13/03/1996 emis de PARLAMENT (art. 13 alin. 15);	
B1	Inscrierea provizorie, drept de PROPRIETATE, dobandit prin Lege, cota actuala 1/1, cota initiala 1/1 1) COMUNA VALEA MARE PRAVAT, CIF:5010196

C. Partea III. SARCINI .

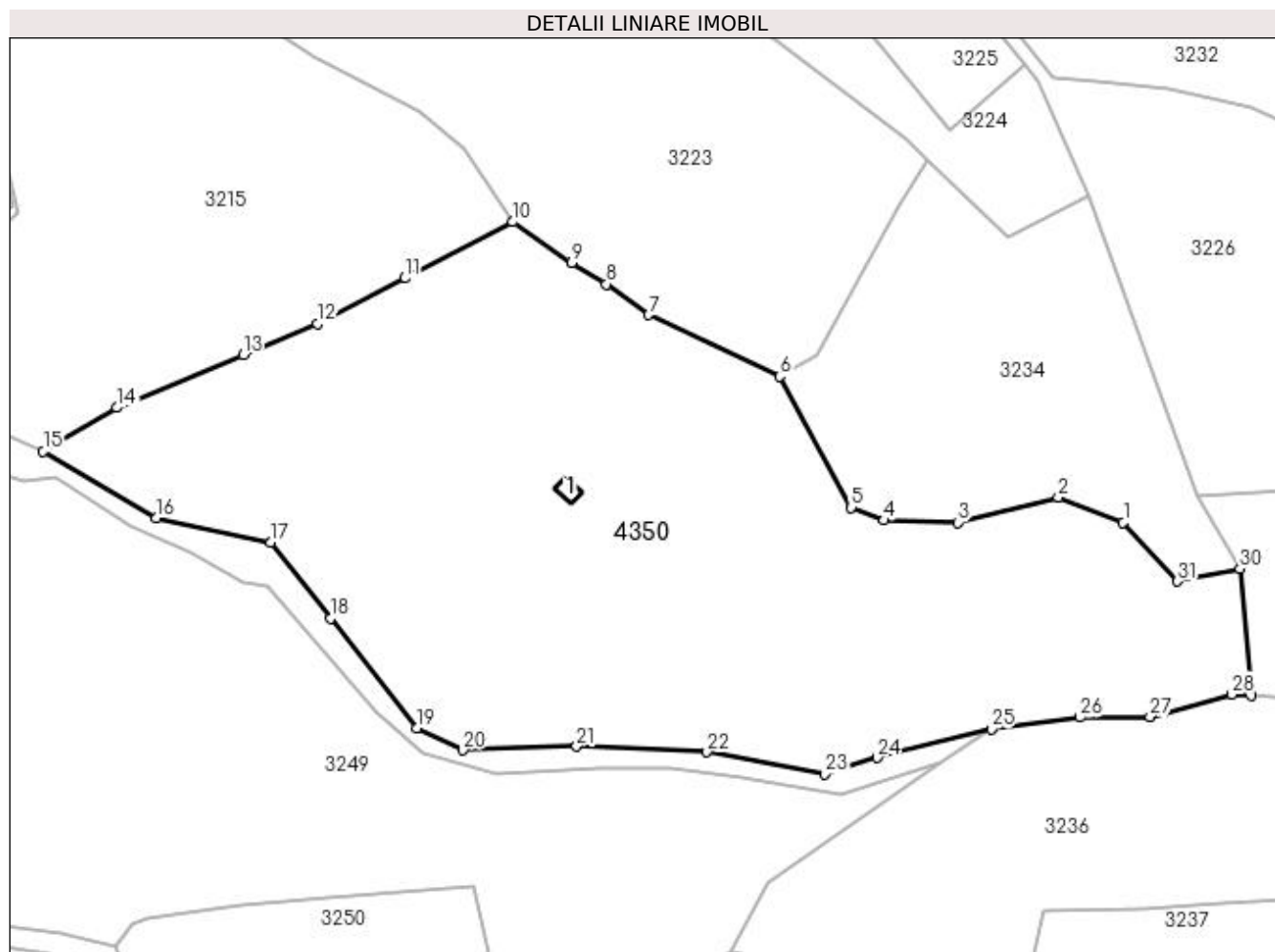
Inscrieri privind dezmembramintele dreptului de proprietate, drepturi reale de garanție și sarcini	Referințe
NU SUNT	

Anexa Nr. 1 La Partea I

Teren

Nr cadastral	Suprafața (mp)*	Observații / Referințe
	14.549	

* Suprafața este determinată în planul de proiecție Stereo 70.



Date referitoare la teren

Crt	Categorie folosință	Intravilan	Suprafața (mp)	Tarla	Parcelă	Nr. topo	Observații / Referințe
1	faneata	DA	6.737	15	443-446	-	
2	pasune	DA	7.812	35	607	-	Pășune împădurită

Date referitoare la construcții

Crt	Număr	Destinație construcție	Supraf. (mp)	Situație juridică	Observații / Referințe
A1.1		constructii anexa	16	Cu acte	Nr. niveluri:1; S. construita la sol:16 mp; S. construita desfasurata:16 mp;

Lungime Segmente

1) Valorile lungimilor segmentelor sunt obținute din proiecție în plan.

Punct început	X / Y	Punct sfârșit	X / Y	Lungime segment (** (m)
1	508.226,194 419.906,105	2	508.212,768 419.911,303	14.397
3	508.192,045 419.906,113	4	508.176,799 419.906,555	15.252
5	508.170,046 419.909,173	6	508.155,256 419.936,279	30.878

Punct început	X / Y	Punct sfârșit	X / Y	Lungime segment (** (m)
2	508.212,768 419.911,303	3	508.192,045 419.906,113	21.363
4	508.176,799 419.906,555	5	508.170,046 419.909,173	7.243
6	508.155,256 419.936,279	7	508.128,197 419.948,986	29.894

Punct început	X / Y	Punct sfârșit	X / Y	Lungime segment (** (m)
7	508.128,197 419.948,986	8	508.119,438 419.955,286	10.789
9	508.112,253 419.959,699	10	508.100,126 419.968,15	14.781
11	508.077,855 419.956,522	12	508.059,733 419.947,103	20.424
13	508.044,425 419.940,671	14	508.018,371 419.929,798	28.232
15	508.003,124 419.920,814	16	508.026,568 419.907,062	27.18
17	508.050,163 419.901,994	18	508.062,474 419.886,289	19.955
19	508.080,237 419.863,627	20	508.089,875 419.859,095	10.65
21	508.113,308 419.859,85	22	508.140,239 419.858,73	26.954
23	508.164,54 419.854,169	24	508.175,415 419.857,523	11.38
25	508.198,941 419.863,494	26	508.217,28 419.865,84	18.488
27	508.231,741 419.865,987	28	508.248,65 419.870,63	17.535
29	508.252,612 419.870,36	30	508.250,33 419.896,54	26.279
31	508.237,455 419.893,978	1	508.226,194 419.906,105	16.549

Punct început	X / Y	Punct sfârșit	X / Y	Lungime segment (** (m)
8	508.119,438 419.955,286	9	508.112,253 419.959,699	8.432
10	508.100,126 419.968,15	11	508.077,855 419.956,522	25.124
12	508.059,733 419.947,103	13	508.044,425 419.940,671	16.604
14	508.018,371 419.929,798	15	508.003,124 419.920,814	17.697
16	508.026,568 419.907,062	17	508.050,163 419.901,994	24.133
18	508.062,474 419.886,289	19	508.080,237 419.863,627	28.794
20	508.089,875 419.859,095	21	508.113,308 419.859,85	23.445
22	508.140,239 419.858,73	23	508.164,54 419.854,169	24.725
24	508.175,415 419.857,523	25	508.198,941 419.863,494	24.272
26	508.217,28 419.865,84	27	508.231,741 419.865,987	14.462
28	508.248,65 419.870,63	29	508.252,612 419.870,36	3.971
30	508.250,33 419.896,54	31	508.237,455 419.893,978	13.127

** Lungimile segmentelor sunt determinate în planul de proiecție Stereo 70 și sunt rotunjite la 1 milimetru.

*** Distanța dintre puncte este formată din segmente cumulate ce sunt mai mici decât valoarea 1 milimetru.

**DATE DESPRE IMOBILUL NR. 4351**

Oficiul de Cadastru și Publicitate Imobiliară ARGES
Biroul de Cadastru și Publicitate Imobiliară Campulung

A. Partea I. Descrierea imobilului

TEREN Extravilan

Adresa: Jud. Arges

Nr. Crt	Nr cadastral Nr. topografic	Suprafața* (mp)	Observații / Referințe
A1		1.102	Sector cadastral:34 Teren neimprejmuit;

B. Partea II. Proprietari și acte

Inscrieri privitoare la dreptul de proprietate și alte drepturi reale	Referințe
/	
Act Normativ nr. 7, din 13/03/1996 emis de PARLAMENT (art. 13 alin. 15);	
B1	A1
Inscrierea provizorie, drept de PROPRIETATE, dobandit prin Lege, cota actuala 1/1, cota initiala 1/1 1) COMUNA VALEA MARE PRAVAT, CIF:5010196	

C. Partea III. SARCINI .

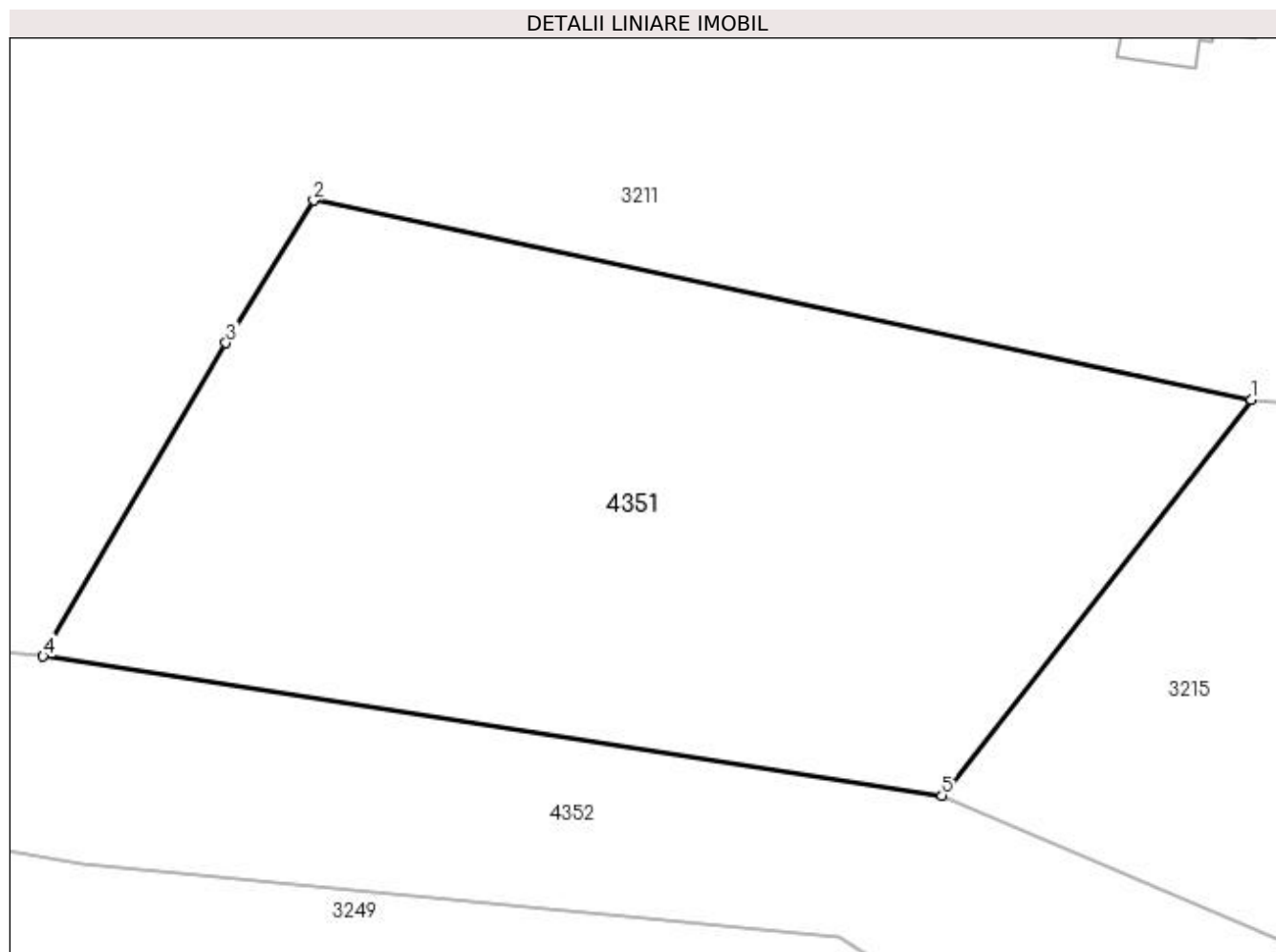
Inscrieri privind dezmembramintele dreptului de proprietate, drepturi reale de garanție și sarcini	Referințe
NU SUNT	

Anexa Nr. 1 La Partea I

Teren

Nr cadastral	Suprafața (mp)*	Observații / Referințe
	1.102	

* Suprafața este determinată în planul de proiecție Stereo 70.



Date referitoare la teren

Crt	Categorie folosință	Intravilan	Suprafața (mp)	Tarla	Parcelă	Nr. topo	Observații / Referințe
1	neproductiv	NU	1.102	35	607	-	

Lungime Segmente

1) Valorile lungimilor segmentelor sunt obținute din proiecție în plan.

Punct început	X / Y	Punct sfârșit	X / Y	Lungime segment (** (m)
1	507.981,373 419.956,505	2	507.934,492 419.966,459	47.926
2	507.934,492 419.966,459	3	507.930,111 419.959,327	8.37
3	507.930,111 419.959,327	4	507.920,961 419.943,665	18.139
4	507.920,961 419.943,665	5	507.965,902 419.936,706	45.477
5	507.965,902 419.936,706	1	507.981,373 419.956,505	25.127

**** Lungimile segmentelor sunt determinate în planul de proiecţie Stereo 70 şi sunt rotunjite la 1 milimetru.**

***** Distanţa dintre puncte este formată din segmente cumulate ce sunt mai mici decât valoarea 1 milimetru.**

**DATE DESPRE IMOBILUL NR. 4352**

Oficiul de Cadastru și Publicitate Imobiliară ARGES
Biroul de Cadastru și Publicitate Imobiliară Campulung

A. Partea I. Descrierea imobilului

TEREN Necunoscut

Adresa: Loc. Selari, Jud. Arges

Nr. Crt	Nr cadastral Nr. topografic	Suprafața* (mp)	Observații / Referințe
A1		4.210	Sector cadastral:34 Teren neimprejmuit;

B. Partea II. Proprietari și acte

Inscrieri privitoare la dreptul de proprietate și alte drepturi reale		Referințe
/		
Act Normativ nr. 7, din 13/03/1996 emis de PARLAMENT (art. 13 alin. 15);		
B1	Inscrierea provizorie, drept de PROPRIETATE, dobandit prin Lege, cota actuala 1/1, cota initiala 1/1 1) COMUNA VALEA MARE PRAVAT, CIF:5010196	A1

C. Partea III. SARCINI .

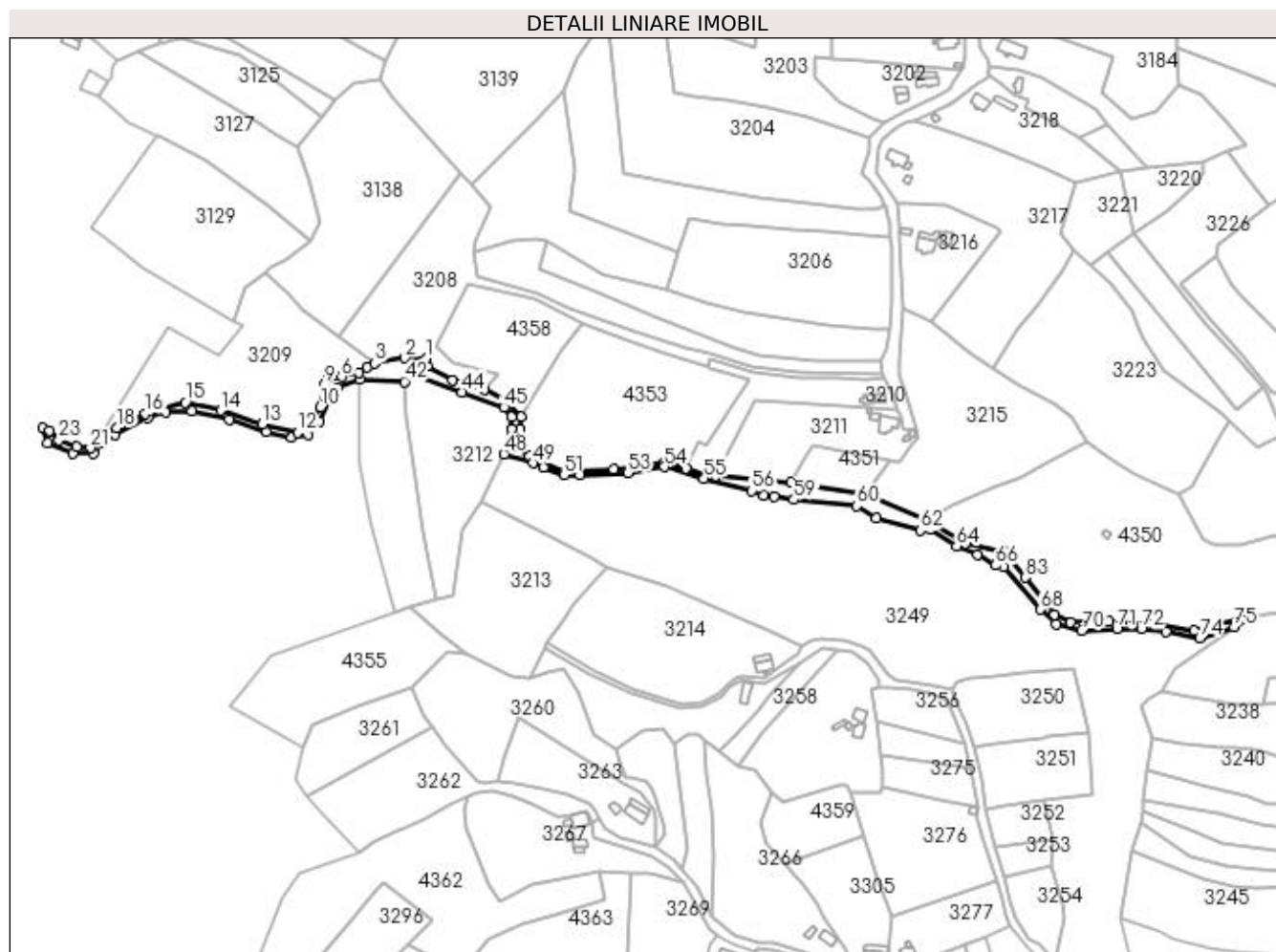
Inscrieri privind dezmembramintele dreptului de proprietate, drepturi reale de garanție și sarcini	Referințe
NU SUNT	

Anexa Nr. 1 La Partea I

Teren

Nr cadastral	Suprafața (mp)*	Observații / Referințe
	4.210	

* Suprafața este determinată în planul de proiecție Stereo 70.



Date referitoare la teren

Crt	Categorie folosință	Intravilan	Suprafața (mp)	Tarla	Parcelă	Nr. topo	Observații / Referințe
1	ape curgătoare	DA	1.121	35	607/1	-	
2	ape curgătoare	NU	3.089	35	607/2	-	

Lungime Segmente

1) Valorile lungimilor segmentelor sunt obținute din proiecție în plan.

Punct început	X / Y	Punct sfârșit	X / Y	Lungime segment	Punct început	X / Y	Punct sfârșit	X / Y	Lungime segment	Punct început	X / Y	Punct sfârșit	X / Y	Lungime segment
1	507.700,855 420.018,655	2	507.687,899 420.018,769	12.957	2	507.687,899 420.018,769	3	507.669,729 420.015,525	18.457	3	507.669,729 420.015,525	4	507.665,275 420.013,057	5.092
4	507.665,275 420.013,057	5	507.660,476 420.009,849	5.772	5	507.660,476 420.009,849	6	507.649,852 420.007,396	10.904	6	507.649,852 420.007,396	7	507.645,661 420.008,601	4.361
7	507.645,661 420.008,601	8	507.642,253 420.007,5	3.581	8	507.642,253 420.007,5	9	507.639,584 420.002,505	5.663	9	507.639,584 420.002,505	10	507.637,181 419.989,129	13.59
10	507.637,181 419.989,129	11	507.630,228 419.976,94	14.033	11	507.630,228 419.976,94	12	507.623,406 419.973,645	7.576	12	507.623,406 419.973,645	13	507.601,968 419.979,001	22.097

Punct început	X / Y	Punct sfârșit	X / Y	Lungime segment	Punct început	X / Y	Punct sfârșit	X / Y	Lungime segment	Punct început	X / Y	Punct sfârșit	X / Y	Lungime segment
13	507.601,968 419.979,001	14	507.576,885 419.987,142	26.371	14	507.576,885 419.987,142	15	507.555,448 419.991,855	21.949	15	507.555,448 419.991,855	16	507.531,438 419.985,214	24.912
16	507.531,438 419.985,214	17	507.523,678 419.980,763	8.946	17	507.523,678 419.980,763	18	507.513,94 419.976,791	10.517	18	507.513,94 419.976,791	19	507.505,395 419.974,209	8.927
19	507.505,395 419.974,209	20	507.501,718 419.972,422	4.088	20	507.501,718 419.972,422	21	507.498,241 419.964,379	8.762	21	507.498,241 419.964,379	22	507.489,795 419.964,974	8.467
22	507.489,795 419.964,974	23	507.479,263 419.969,145	11.328	23	507.479,263 419.969,145	24	507.473,551 419.975,077	8.235	24	507.473,551 419.975,077	25	507.469,656 419.976,531	4.158
25	507.469,656 419.976,531	26	507.472,57 419.967,684	9.315	26	507.472,57 419.967,684	27	507.487,562 419.961,227	16.323	27	507.487,562 419.961,227	28	507.500,317 419.961,393	12.756
28	507.500,317 419.961,393	29	507.505,204 419.967,518	7.836	29	507.505,204 419.967,518	30	507.512,824 419.972,402	9.051	30	507.512,824 419.972,402	31	507.532,62 419.982,5	22.223
31	507.532,62 419.982,5	32	507.543,479 419.986,378	11.531	32	507.543,479 419.986,378	33	507.559,555 419.986,978	16.087	33	507.559,555 419.986,978	34	507.582,169 419.981,578	23.25
34	507.582,169 419.981,578	35	507.604,487 419.974,411	23.441	35	507.604,487 419.974,411	36	507.619,73 419.970,895	15.643	36	507.619,73 419.970,895	37	507.629,931 419.972,301	10.297
37	507.629,931 419.972,301	38	507.636,732 419.980,621	10.746	38	507.636,732 419.980,621	39	507.643,65 419.997,142	17.911	39	507.643,65 419.997,142	40	507.647,285 420.000,774	5.139
40	507.647,285 420.000,774	41	507.660,651 420.005,696	14.243	41	507.660,651 420.005,696	42	507.687,833 420.004,499	27.208	42	507.687,833 420.004,499	43	507.691,881 420.009,021	6.069
43	507.691,881 420.009,021	44	507.722,738 419.998,289	32.67	44	507.722,738 419.998,289	45	507.747,804 419.988,951	26.749	45	507.747,804 419.988,951	46	507.752,271 419.983,157	7.316
46	507.752,271 419.983,157	47	507.752,367 419.975,706	7.452	47	507.752,367 419.975,706	48	507.747,843 419.960,715	15.659	48	507.747,843 419.960,715	49	507.765,271 419.955,368	18.23
49	507.765,271 419.955,368	50	507.771,934 419.952,99	7.075	50	507.771,934 419.952,99	51	507.784,248 419.948,353	13.158	51	507.784,248 419.948,353	52	507.794,063 419.947,997	9.821
52	507.794,063 419.947,997	53	507.822,748 419.949,621	28.731	53	507.822,748 419.949,621	54	507.844,917 419.953,175	22.452	54	507.844,917 419.953,175	55	507.868,653 419.946,206	24.738
55	507.868,653 419.946,206	56	507.897,53 419.938,652	29.849	56	507.897,53 419.938,652	57	507.904,488 419.936,021	7.439	57	507.904,488 419.936,021	58	507.911,063 419.935,342	6.61
58	507.911,063 419.935,342	59	507.922,929 419.933,302	12.04	59	507.922,929 419.933,302	60	507.960,778 419.929,6	38.03	60	507.960,778 419.929,6	61	507.972,843 419.922,059	14.228
61	507.972,843 419.922,059	62	507.999,102 419.914,75	27.257	62	507.999,102 419.914,75	63	508.005,576 419.915,35	6.502	63	508.005,576 419.915,35	64	508.021,283 419.905,405	18.591
64	508.021,283 419.905,405	65	508.033,753 419.899,893	13.634	65	508.033,753 419.899,893	66	508.044,547 419.893,643	12.473	66	508.044,547 419.893,643	67	508.049,41 419.892,828	4.931
67	508.049,41 419.892,828	68	508.072,005 419.867,112	34.232	68	508.072,005 419.867,112	69	508.081,42 419.858,331	12.874	69	508.081,42 419.858,331	70	508.096,86 419.854,317	15.953
70	508.096,86 419.854,317	71	508.117,949 419.855,195	21.107	71	508.117,949 419.855,195	72	508.132,635 419.855,195	14.686	72	508.132,635 419.855,195	73	508.147,573 419.853,439	15.041
73	508.147,573 419.853,439	74	508.167,909 419.849,926	20.637	74	508.167,909 419.849,926	75	508.188,663 419.856,454	21.756	75	508.188,663 419.856,454	76	508.198,941 419.863,494	12.458
76	508.198,941 419.863,494	77	508.175,415 419.857,523	24.272	77	508.175,415 419.857,523	78	508.164,54 419.854,169	11.38	78	508.164,54 419.854,169	79	508.140,239 419.858,73	24.725
79	508.140,239 419.858,73	80	508.113,308 419.859,85	26.954	80	508.113,308 419.859,85	81	508.089,875 419.859,095	23.445	81	508.089,875 419.859,095	82	508.080,237 419.863,627	10.65
82	508.080,237 419.863,627	83	508.062,474 419.886,289	28.794	83	508.062,474 419.886,289	84	508.050,163 419.901,994	19.955	84	508.050,163 419.901,994	85	508.026,568 419.907,062	24.133
85	508.026,568 419.907,062	86	508.003,124 419.920,814	27.18	86	508.003,124 419.920,814	87	507.965,902 419.936,706	40.473	87	507.965,902 419.936,706	88	507.920,961 419.943,665	45.477
88	507.920,961 419.943,665	89	507.875,874 419.947,387	45.24	89	507.875,874 419.947,387	90	507.870,404 419.947,845	5.489	90	507.870,404 419.947,845	91	507.857,901 419.952,099	13.207
91	507.857,901 419.952,099	92	507.844,994 419.955,726	13.407	92	507.844,994 419.955,726	93	507.813,967 419.951,635	31.296	93	507.813,967 419.951,635	94	507.784,436 419.950,527	29.552
94	507.784,436 419.950,527	95	507.763,205 419.959,648	23.107	95	507.763,205 419.959,648	96	507.754,54 419.965,23	10.307	96	507.754,54 419.965,23	97	507.757,415 419.975,757	10.913
97	507.757,415 419.975,757	98	507.758,345 419.983,114	7.416	98	507.758,345 419.983,114	99	507.749,167 419.992,68	13.257	99	507.749,167 419.992,68	100	507.735,838 419.999,882	15.15
100	507.735,838 419.999,882	101	507.717,026 420.005,388	19.601	101	507.717,026 420.005,388	102	507.701,825 420.014,01	17.476	102	507.701,825 420.014,01	1	507.700,855 420.018,655	4.745

** Lungimile segmentelor sunt determinate în planul de proiecție Stereo 70 și sunt rotunjite la 1 milimetru.

*** Distanța dintre puncte este formată din segmente cumulate ce sunt mai mici decât valoarea 1 milimetru.

**DATE DESPRE IMOBILUL NR. 4353**

Oficiul de Cadastru și Publicitate Imobiliară ARGES
Biroul de Cadastru și Publicitate Imobiliară Campulung

A. Partea I. Descrierea imobilului

TEREN Extravilan

Adresa: Jud. Arges

Nr. Crt	Nr cadastral Nr. topografic	Suprafața* (mp)	Observații / Referințe
A1		8.116	Sector cadastral:34 Teren neimprejmuit;

B. Partea II. Proprietari și acte

Inscrieri privitoare la dreptul de proprietate și alte drepturi reale		Referințe
/		
Act Normativ nr. 7, din 13/03/1996 emis de PARLAMENT (art. 13 alin. 15);		
B1	Inscrierea provizorie, drept de PROPRIETATE, dobandit prin Lege, cota actuala 1/1, cota initiala 1/1 1) COMUNA VALEA MARE PRAVAT, CIF:5010196	A1

C. Partea III. SARCINI .

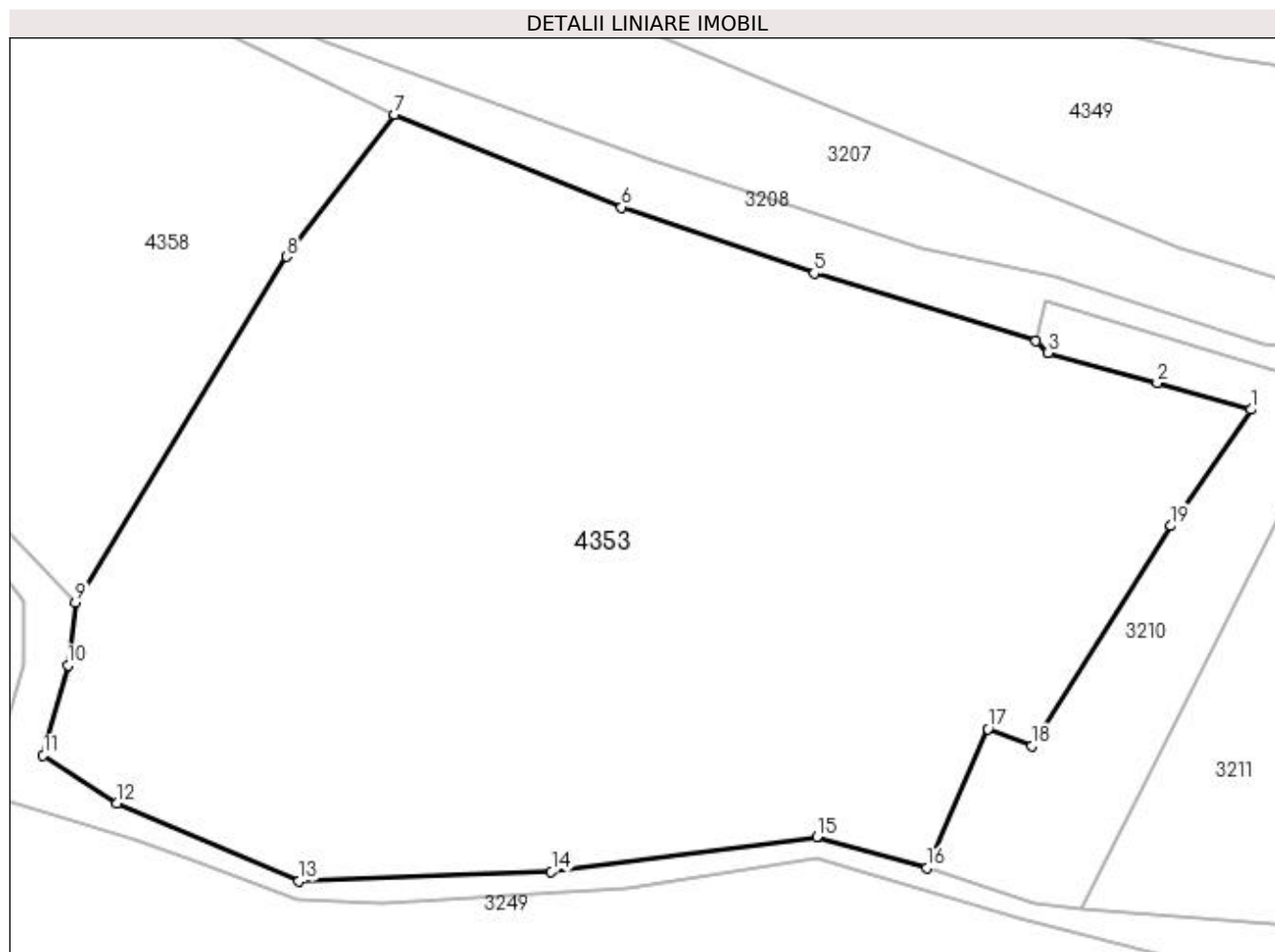
Inscrieri privind dezmembramintele dreptului de proprietate, drepturi reale de garanție și sarcini	Referințe
NU SUNT	

Anexa Nr. 1 La Partea I

Teren

Nr cadastral	Suprafața (mp)*	Observații / Referințe
	8.116	

* Suprafața este determinată în planul de proiecție Stereo 70.



Date referitoare la teren

Crt	Categorie folosință	Intravilan	Suprafața (mp)	Tarla	Parcelă	Nr. topo	Observații / Referințe
1	faneata	NU	4.350	35	607	-	
2	pasune	NU	3.766	35	607	-	Pășune împădurită

Lungime Segmente

1) Valorile lungimilor segmentelor sunt obținute din proiecție în plan.

Punct început	X / Y	Punct sfârșit	X / Y	Lungime segment (** (m)
1	507.895,758 420.005,633	2	507.884,789 420.008,748	11.403
2	507.884,789 420.008,748	3	507.872,025 420.012,283	13.244
3	507.872,025 420.012,283	4	507.870,633 420.013,642	1.945
4	507.870,633 420.013,642	5	507.844,682 420.021,568	27.134

Punct început	X / Y	Punct sfârșit	X / Y	Lungime segment (** (m)
5	507.844,682 420.021,568	6	507.822,182 420.029,265	23.78
6	507.822,182 420.029,265	7	507.795,641 420.040,088	28.663
7	507.795,641 420.040,088	8	507.782,978 420.023,516	20.856
8	507.782,978 420.023,516	9	507.758,345 419.983,114	47.319
9	507.758,345 419.983,114	10	507.757,415 419.975,757	7.416
10	507.757,415 419.975,757	11	507.754,54 419.965,23	10.913
11	507.754,54 419.965,23	12	507.763,205 419.959,648	10.307
12	507.763,205 419.959,648	13	507.784,436 419.950,527	23.107
13	507.784,436 419.950,527	14	507.813,967 419.951,635	29.552
14	507.813,967 419.951,635	15	507.844,994 419.955,726	31.296
15	507.844,994 419.955,726	16	507.857,901 419.952,099	13.407
16	507.857,901 419.952,099	17	507.864,996 419.968,314	17.699
17	507.864,996 419.968,314	18	507.870,131 419.966,343	5.5
18	507.870,131 419.966,343	19	507.886,405 419.992,041	30.418
19	507.886,405 419.992,041	1	507.895,758 420.005,633	16.499

** Lungimile segmentelor sunt determinate în planul de proiecție Stereo 70 și sunt rotunjite la 1 milimetru.

*** Distanța dintre puncte este formată din segmente cumulate ce sunt mai mici decât valoarea 1 milimetru.

**DATE DESPRE IMOBILUL NR. 4354**

Oficiul de Cadastru și Publicitate Imobiliară ARGES
Biroul de Cadastru și Publicitate Imobiliară Campulung

A. Partea I. Descrierea imobilului

TEREN Extravilan

Adresa: Jud. Arges

Nr. Crt	Nr cadastral Nr. topografic	Suprafața* (mp)	Observații / Referințe
A1		4.032	Sector cadastral:34 Teren neimprejmuit;

B. Partea II. Proprietari și acte

Inscrieri privitoare la dreptul de proprietate și alte drepturi reale	Referințe
/	
Act Administrativ nr. 9760, din 14/05/1993 emis de CJPSDPAT ARGES;	
B1	A1
Intabulare, drept de PROPRIETATE, dobândit prin Reconstituire, cota actuala 1/1, cota initiala 1/1 1) CREȚU MARIA, lipsă CNP	

C. Partea III. SARCINI .

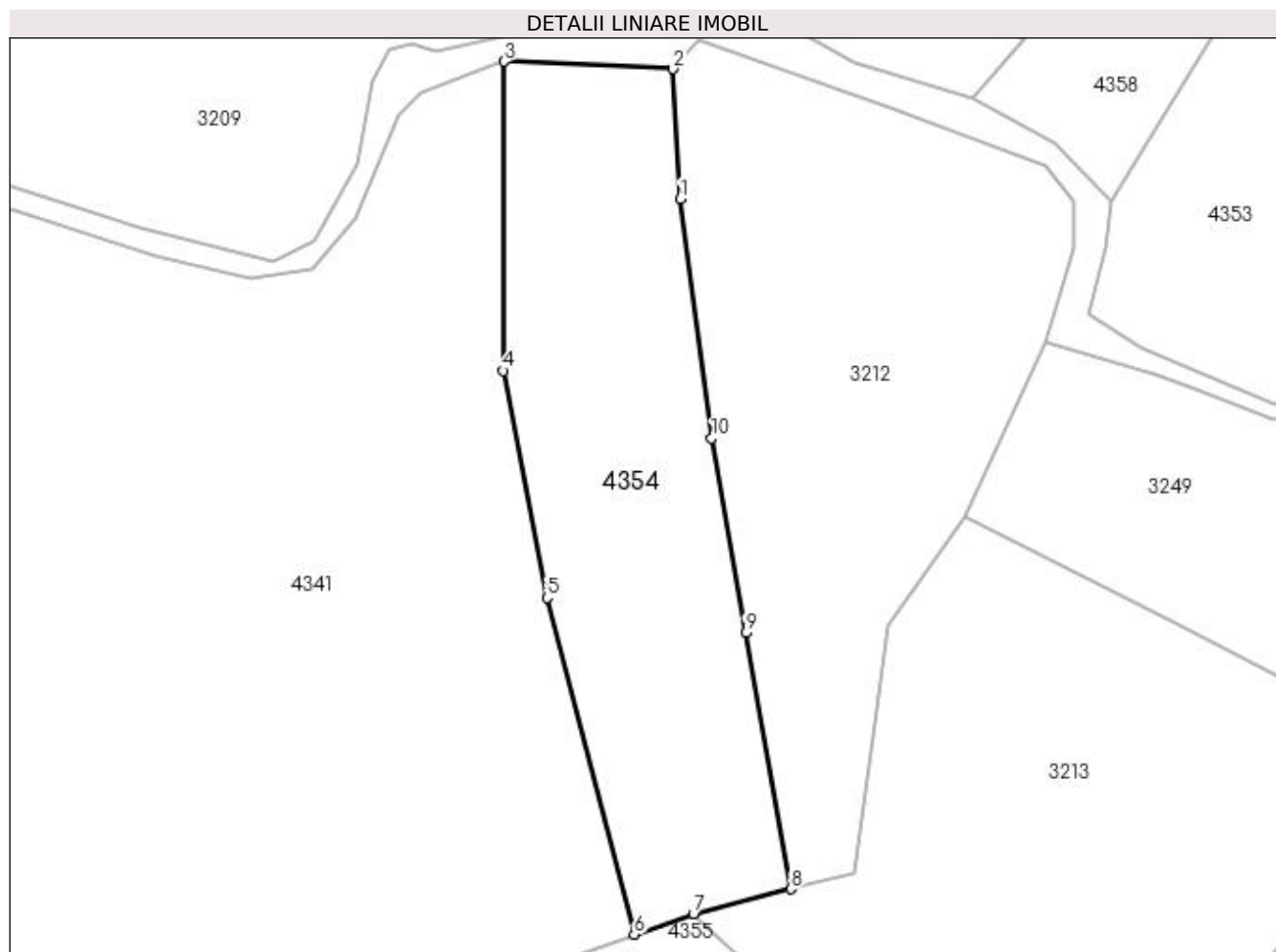
Inscrieri privind dezmembramintele dreptului de proprietate, drepturi reale de garanție și sarcini	Referințe
NU SUNT	

Anexa Nr. 1 La Partea I

Teren

Nr cadastral	Suprafața (mp)*	Observații / Referințe
	4.032	

* Suprafața este determinată în planul de proiecție Stereo 70.



Date referitoare la teren

Crt	Categorie folosință	Intravilan	Suprafața (mp)	Tarla	Parcelă	Nr. topo	Observații / Referințe
1	faneata	NU	4.032	35	607	-	În act se regăsește P617

Lungime Segmente

1) Valorile lungimilor segmentelor sunt obținute din proiecție în plan.

Punct început	X / Y	Punct sfârșit	X / Y	Lungime segment (** (m)
1	507.689,023 419.983,559	2	507.687,833 420.004,499	20.974
2	507.687,833 420.004,499	3	507.660,651 420.005,696	27.208
3	507.660,651 420.005,696	4	507.660,495 419.955,985	49.711
4	507.660,495 419.955,985	5	507.667,528 419.919,448	37.208
5	507.667,528 419.919,448	6	507.681,584 419.865,368	55.877

Punct început	X / Y	Punct sfârșit	X / Y	Lungime segment (** (m)
6	507.681,584 419.865,368	7	507.691,096 419.868,703	10.08
7	507.691,096 419.868,703	8	507.706,823 419.872,679	16.222
8	507.706,823 419.872,679	9	507.699,501 419.913,837	41.804
9	507.699,501 419.913,837	10	507.694,06 419.945,122	31.755
10	507.694,06 419.945,122	1	507.689,023 419.983,559	38.766

** Lungimile segmentelor sunt determinate în planul de proiecție Stereo 70 și sunt rotunjite la 1 milimetru.

*** Distanța dintre puncte este formată din segmente cumulate ce sunt mai mici decât valoarea 1 milimetru.

**DATE DESPRE IMOBILUL NR. 4355**

Oficiul de Cadastru și Publicitate Imobiliară ARGES
Biroul de Cadastru și Publicitate Imobiliară Campulung

A. Partea I. Descrierea imobilului

TEREN Extravilan

Adresa: Jud. Arges

Nr. Crt	Nr cadastral Nr. topografic	Suprafața* (mp)	Observații / Referințe
A1		5.500	Sector cadastral:34 Teren neimprejmuit;

B. Partea II. Proprietari și acte

Inscrieri privitoare la dreptul de proprietate și alte drepturi reale	Referințe
/	
Act Administrativ nr. 25188, din 13/10/1993 emis de CJPSDPAT ARGES;	
B1	A1
Intabulare, drept de PROPRIETATE, dobândit prin Reconstituire, cota actuala 1/1, cota initiala 1/1 1) RÎPEA GHEORGHE, lipsă CNP	

C. Partea III. SARCINI .

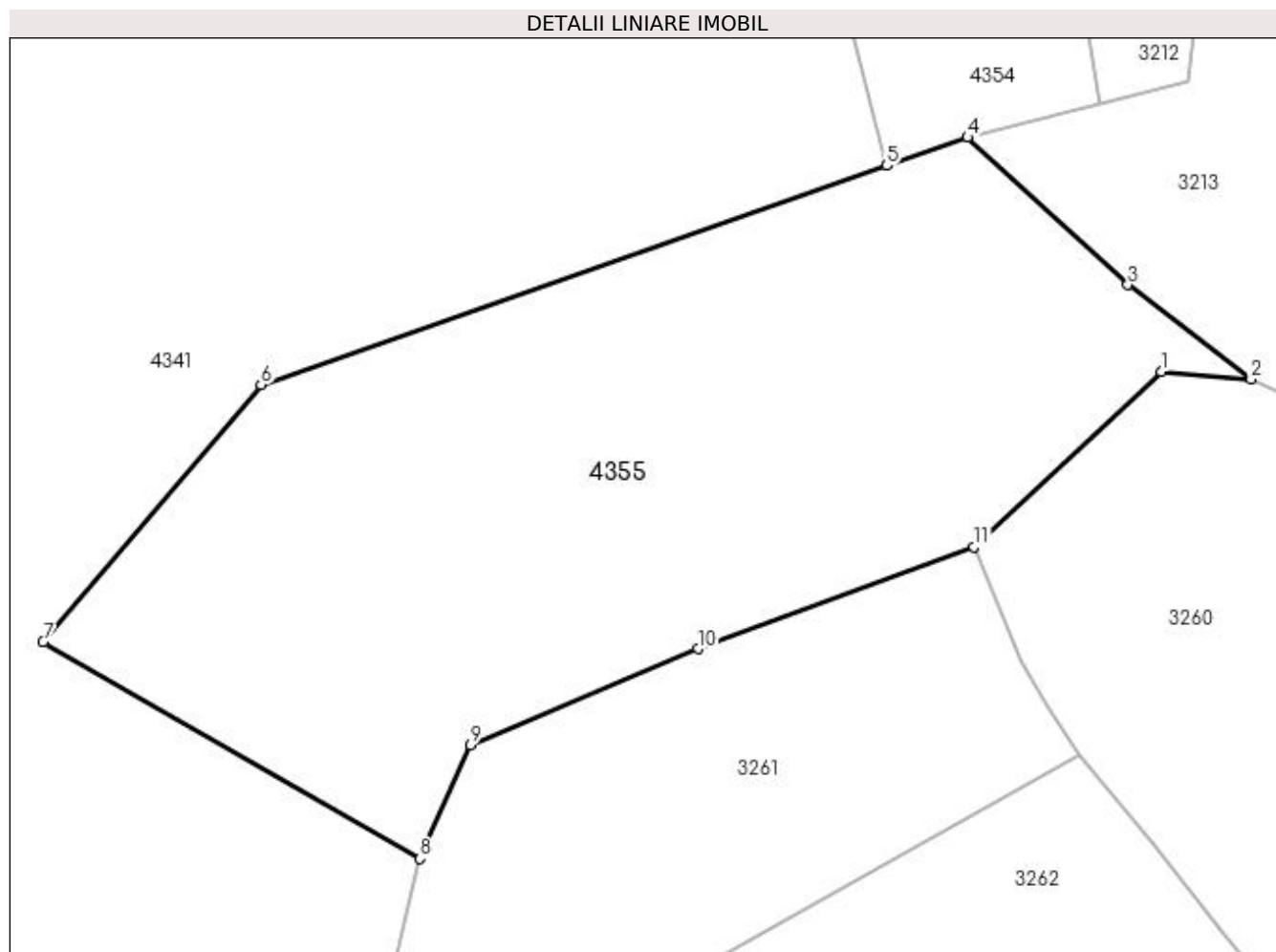
Inscrieri privind dezmembramentele dreptului de proprietate, drepturi reale de garanție și sarcini	Referințe
NU SUNT	

Anexa Nr. 1 La Partea I

Teren

Nr cadastral	Suprafața (mp)*	Observații / Referințe
	5.500	

* Suprafața este determinată în planul de proiecție Stereo 70.



Date referitoare la teren

Crt	Categorie folosință	Intra vilan	Suprafața (mp)	Tarla	Parcelă	Nr. topo	Observații / Referințe
1	faneata	NU	5.500	35	607	-	

Lungime Segmente

1) Valorile lungimilor segmentelor sunt obținute din proiecție în plan.

Punct început	X / Y	Punct sfârșit	X / Y	Lungime segment (** (m)
1	507.713,946 419.841,085	2	507.724,551 419.840,198	10.642
2	507.724,551 419.840,198	3	507.710,023 419.851,34	18.309
3	507.710,023 419.851,34	4	507.691,096 419.868,703	25.685
4	507.691,096 419.868,703	5	507.681,584 419.865,368	10.08
5	507.681,584 419.865,368	6	507.607,741 419.839,523	78.235

Punct început	X / Y	Punct sfârșit	X / Y	Lungime segment (** (m)
6	507.607,741 419.839,523	7	507.582,035 419.809,22	39.738
7	507.582,035 419.809,22	8	507.626,495 419.783,681	51.273
8	507.626,495 419.783,681	9	507.632,426 419.797,093	14.665
9	507.632,426 419.797,093	10	507.659,295 419.808,397	29.15
10	507.659,295 419.808,397	11	507.691,862 419.820,391	34.705
11	507.691,862 419.820,391	1	507.713,946 419.841,085	30.265

** Lungimile segmentelor sunt determinate în planul de proiecție Stereo 70 și sunt rotunjite la 1 milimetru.

*** Distanța dintre puncte este formată din segmente cumulate ce sunt mai mici decât valoarea 1 milimetru.

**DATE DESPRE IMOBILUL NR. 4356**

Oficiul de Cadastru și Publicitate Imobiliară ARGES
Biroul de Cadastru și Publicitate Imobiliară Campulung

A. Partea I. Descrierea imobilului

TEREN Intravilan

Adresa: Loc. Selari, Jud. Arges

Nr. Crt	Nr cadastral Nr. topografic	Suprafața* (mp)	Observații / Referințe
A1		531	Sector cadastral:34 Teren neimprejmuit;

B. Partea II. Proprietari și acte

Inscrieri privitoare la dreptul de proprietate și alte drepturi reale	Referințe
/	
Act Normativ nr. 7, din 13/03/1996 emis de PARLAMENT (art. 13 alin. 15);	
B1	A1
Inscrierea provizorie, drept de PROPRIETATE, dobandit prin Lege, cota actuala 1/1, cota initiala 1/1 1) COMUNA VALEA MARE PRAVAT, CIF:5010196	

C. Partea III. SARCINI .

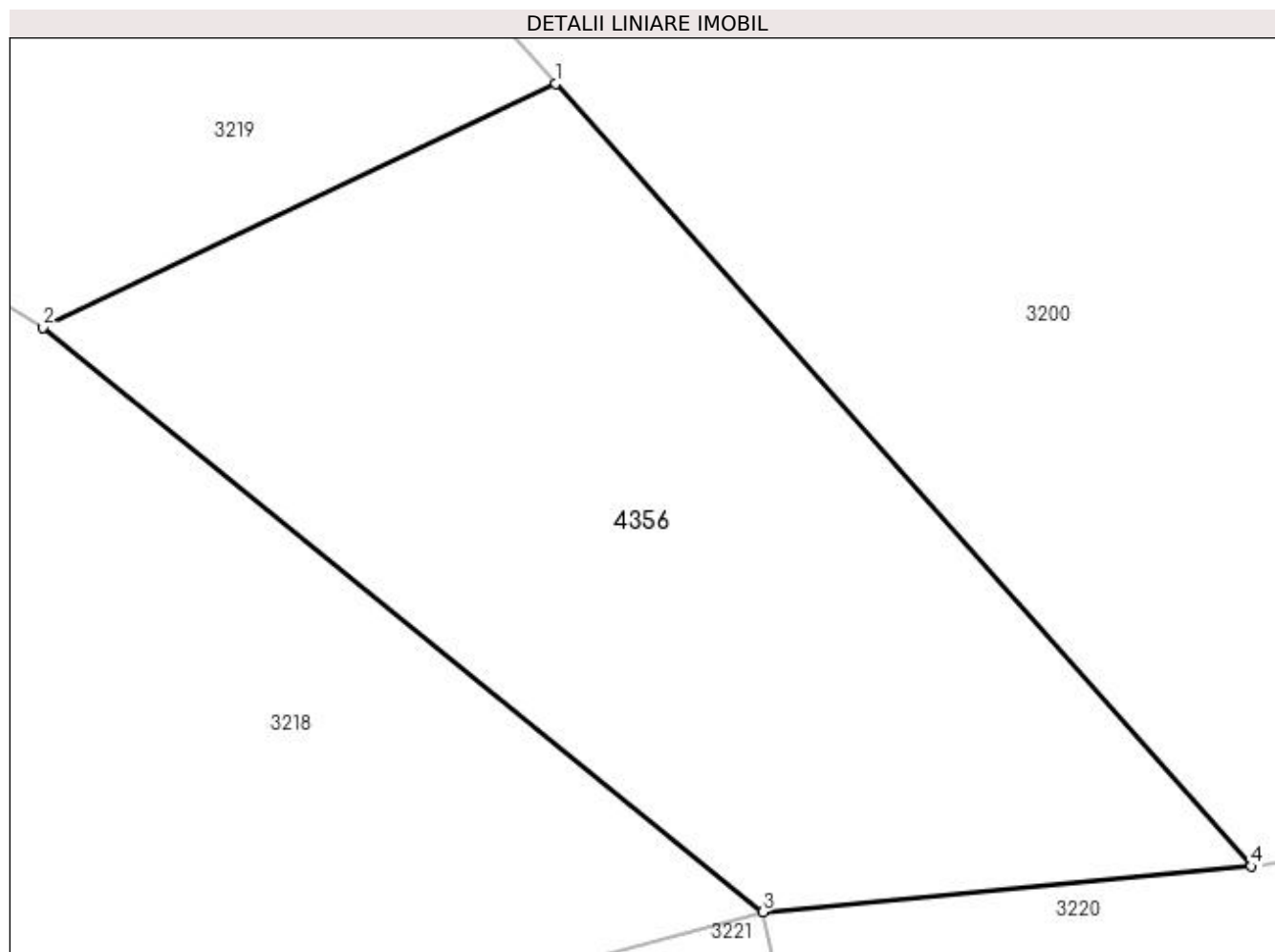
Inscrieri privind dezmembramintele dreptului de proprietate, drepturi reale de garanție și sarcini	Referințe
NU SUNT	

Anexa Nr. 1 La Partea I

Teren

Nr cadastral	Suprafața (mp)*	Observații / Referințe
	531	

* Suprafața este determinată în planul de proiecție Stereo 70.



Date referitoare la teren

Crt	Categorie folosință	Intravilan	Suprafața (mp)	Tarla	Parcelă	Nr. topo	Observații / Referințe
1	pasune	DA	531	15	411-413	-	Pășune împădurită

Lungime Segmente

1) Valorile lungimilor segmentelor sunt obținute din proiecție în plan.

Punct început	X / Y	Punct sfârșit	X / Y	Lungime segment (** (m)
1	508.112,471 420.160,123	2	508.094,753 420.151,699	19.619
2	508.094,753 420.151,699	3	508.119,645 420.131,494	32.06
3	508.119,645 420.131,494	4	508.136,527 420.133,08	16.956
4	508.136,527 420.133,08	1	508.112,471 420.160,123	36.194

**** Lungimile segmentelor sunt determinate în planul de proiecţie Stereo 70 şi sunt rotunjite la 1 milimetru.**

***** Distanţa dintre puncte este formată din segmente cumulate ce sunt mai mici decât valoarea 1 milimetru.**

**DATE DESPRE IMOBILUL NR. 4357**

Oficiul de Cadastru și Publicitate Imobiliară ARGES
Biroul de Cadastru și Publicitate Imobiliară Campulung

A. Partea I. Descrierea imobilului

TEREN Intravilan

Adresa: Loc. Selari, Jud. Arges

Nr. Crt	Nr cadastral Nr. topografic	Suprafața* (mp)	Observații / Referințe
A1		2.364	Sector cadastral:34 Teren neimpregmuit;

Construcții

Crt	Nr cadastral Nr. topografic	Adresa	Observații / Referințe
A1.1		Loc. Selari, Jud. Arges	Nr. niveluri:1; S. construita la sol:72 mp; S. construita desfasurata:72 mp;

B. Partea II. Proprietari și acte

Inscrieri privitoare la dreptul de proprietate și alte drepturi reale	Referințe
/	
Hotarare Judecatoreasca nr. 422, din 25/02/2005 emis de JUDECATORIA CAMPULUNG;	
B1	Intabulare, drept de PROPRIETATE, dobandit prin Hotarare Judecatoreasca, cota actuala 1/1, cota initiala 1/1
	1) RÎPEA IULIAN 2) RÎPEA ANTONIA

C. Partea III. SARCINI .

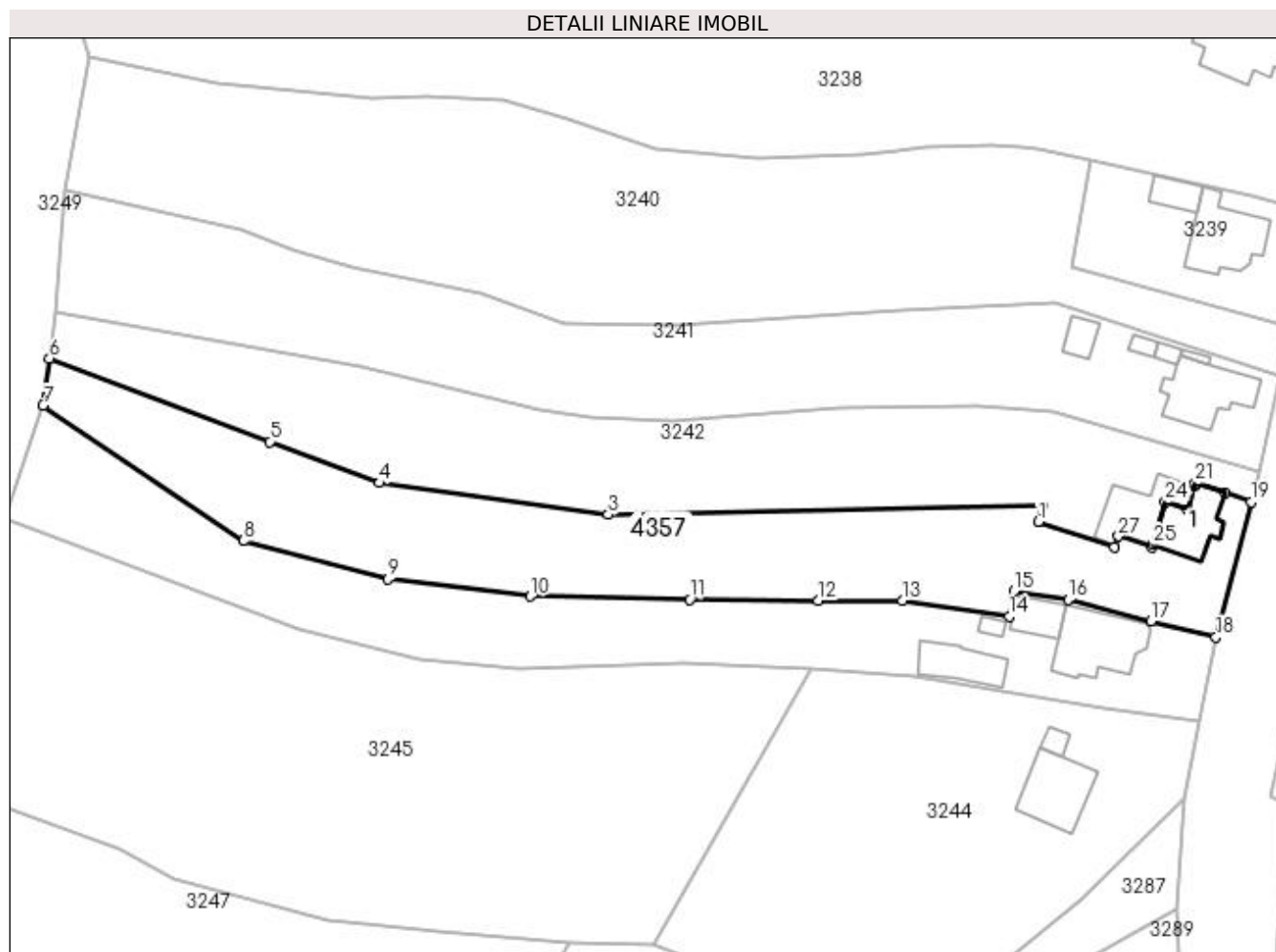
Inscrieri privind dezmembramintele dreptului de proprietate, drepturi reale de garanție și sarcini	Referințe
NU SUNT	

Anexa Nr. 1 La Partea I

Teren

Nr cadastral	Suprafața (mp)*	Observații / Referințe
	2.364	

* Suprafața este determinată în planul de proiecție Stereo 70.



Date referitoare la teren

Crt	Categorie folosință	Intra vilan	Suprafața (mp)	Tarla	Parcelă	Nr. topo	Observații / Referințe
1	curți constructii	DA	365	15	469,470	-	
2	faneata	DA	1.999	15	470-472	-	

Date referitoare la construcții

Crt	Număr	Destinație construcție	Supraf. (mp)	Situație juridică	Observații / Referințe
A1.1		construcții de locuințe	72	Cu acte	Nr. niveluri:1; S. construita la sol:72 mp; S. construita desfasurata:72 mp;

Lungime Segmente

1) Valorile lungimilor segmentelor sunt obținute din proiecție în plan.

Punct început	X / Y	Punct sfârșit	X / Y	Lungime segment (** (m)	Punct început	X / Y	Punct sfârșit	X / Y	Lungime segment (** (m)
1	508.278,98 419.720,842	2	508.279,583 419.723,324	2.554	2	508.279,583 419.723,324	3	508.215,558 419.721,893	64.041
3	508.215,558 419.721,893	4	508.181,821 419.726,553	34.057	4	508.181,821 419.726,553	5	508.165,646 419.732,609	17.272
5	508.165,646 419.732,609	6	508.133,179 419.744,87	34.705	6	508.133,179 419.744,87	7	508.132,248 419.737,952	6.98

Punct început	X / Y	Punct sfârșit	X / Y	Lungime segment (** (m)	Punct început	X / Y	Punct sfârșit	X / Y	Lungime segment (** (m)
7	508.132,248 419.737,952	8	508.161,737 419.717,984	35.614	8	508.161,737 419.717,984	9	508.183,129 419.712,403	22.108
9	508.183,129 419.712,403	10	508.204,111 419.709,859	21.136	10	508.204,111 419.709,859	11	508.227,55 419.709,385	23.444
11	508.227,55 419.709,385	12	508.246,555 419.709,172	19.006	12	508.246,555 419.709,172	13	508.258,893 419.709,196	12.338
13	508.258,893 419.709,196	14	508.274,665 419.706,899	15.938	14	508.274,665 419.706,899	15	508.275,328 419.710,567	3.727
15	508.275,328 419.710,567	16	508.283,37 419.709,321	8.138	16	508.283,37 419.709,321	17	508.295,527 419.706,173	12.558
17	508.295,527 419.706,173	18	508.305,156 419.703,797	9.918	18	508.305,156 419.703,797	19	508.310,321 419.723,744	20.605
19	508.310,321 419.723,744	20	508.306,484 419.725,043	4.051	20	508.306,484 419.725,043	21	508.302,097 419.726,528	4.632
21	508.302,097 419.726,528	22	508.301,941 419.726,018	0.533	22	508.301,941 419.726,018	23	508.300,981 419.722,618	3.533
23	508.300,981 419.722,618	24	508.297,713 419.723,749	3.458	24	508.297,713 419.723,749	25	508.295,832 419.717,449	6.575
25	508.295,832 419.717,449	26	508.295,773 419.717,044	0.409	26	508.295,773 419.717,044	27	508.290,76 419.718,71	5.283
27	508.290,76 419.718,71	28	508.290,227 419.717,104	1.692	28	508.290,227 419.717,104	1	508.278,98 419.720,842	11.852

** Lungimile segmentelor sunt determinate în planul de proiecție Stereo 70 și sunt rotunjite la 1 milimetru.

*** Distanța dintre puncte este formată din segmente cumulate ce sunt mai mici decât valoarea 1 milimetru.

**DATE DESPRE IMOBILUL NR. 4358**

Oficiul de Cadastru și Publicitate Imobiliară ARGES
Biroul de Cadastru și Publicitate Imobiliară Campulung

A. Partea I. Descrierea imobilului

TEREN Extravilan

Adresa: Jud. Arges

Nr. Crt	Nr cadastral Nr. topografic	Suprafața* (mp)	Observații / Referințe
A1		3.770	Sector cadastral:34 Teren neimprejmuit;

B. Partea II. Proprietari și acte

Inscrieri privitoare la dreptul de proprietate și alte drepturi reale	Referințe
/	
Act Administrativ nr. 72538, din 10/07/1995 emis de CJPSDPAT ARGES;	
B1	A1
Intabulare, drept de PROPRIETATE, dobandit prin Reconstituire, cota actuala 1/1, cota initiala 1/1	
1) TAMAȘ NICOLAE, lipsă CNP	
2) TAMAȘ ELENA, lipsă CNP	

C. Partea III. SARCINI .

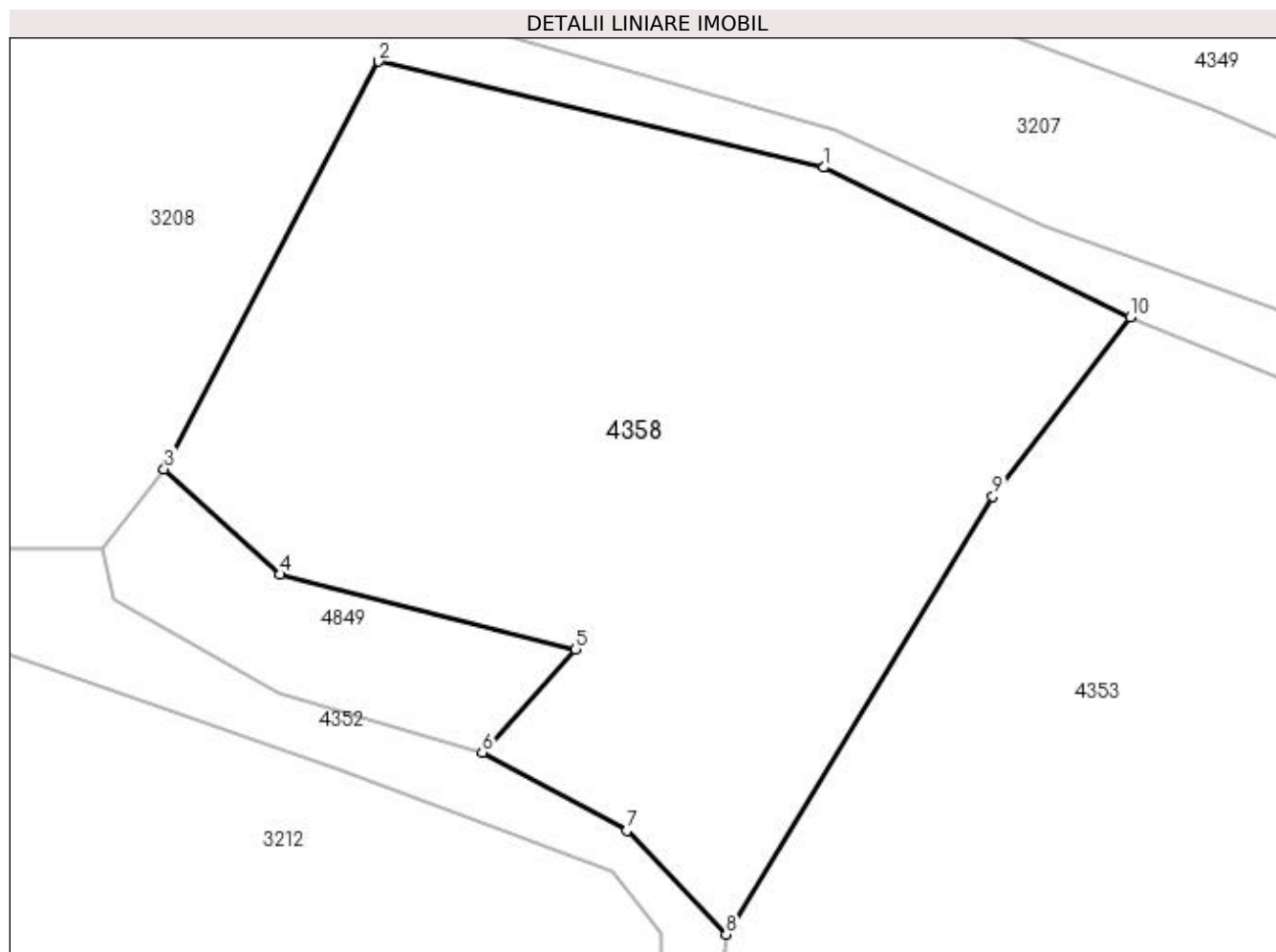
Inscrieri privind dezmembramintele dreptului de proprietate, drepturi reale de garanție și sarcini	Referințe
NU SUNT	

Anexa Nr. 1 La Partea I

Teren

Nr cadastral	Suprafața (mp)*	Observații / Referințe
	3.770	

* Suprafața este determinată în planul de proiecție Stereo 70.



Date referitoare la teren

Crt	Categorie folosință	Intravilan	Suprafața (mp)	Tarla	Parcelă	Nr. topo	Observații / Referințe
1	faneata	NU	3.770	35	607	-	

Lungime Segmente

1) Valorile lungimilor segmentelor sunt obținute din proiecție în plan.

Punct început	X / Y	Punct sfârșit	X / Y	Lungime segment (** (m)
1	507.767,339 420.053,881	2	507.726,275 420.063,655	42.211
2	507.726,275 420.063,655	3	507.706,477 420.026,05	42.498
3	507.706,477 420.026,05	4	507.717,154 420.016,327	14.441
4	507.717,154 420.016,327	5	507.744,45 420.009,412	28.158
5	507.744,45 420.009,412	6	507.735,838 419.999,882	12.845

Punct început	X / Y	Punct sfârșit	X / Y	Lungime segment (** (m)
6	507.735,838 419.999,882	7	507.749,167 419.992,68	15.15
7	507.749,167 419.992,68	8	507.758,345 419.983,114	13.257
8	507.758,345 419.983,114	9	507.782,978 420.023,516	47.319
9	507.782,978 420.023,516	10	507.795,641 420.040,088	20.856
10	507.795,641 420.040,088	1	507.767,339 420.053,881	31.484

** Lungimile segmentelor sunt determinate în planul de proiecție Stereo 70 și sunt rotunjite la 1 milimetru.

*** Distanța dintre puncte este formată din segmente cumulate ce sunt mai mici decât valoarea 1 milimetru.

**DATE DESPRE IMOBILUL NR. 4359**

Oficiul de Cadastru și Publicitate Imobiliară ARGES
Biroul de Cadastru și Publicitate Imobiliară Campulung

A. Partea I. Descrierea imobilului

TEREN Intravilan

Adresa: Loc. Bilcesti, Jud. Arges

Nr. Crt	Nr cadastral Nr. topografic	Suprafața* (mp)	Observații / Referințe
A1		1.979	Sector cadastral:34 Teren neimprejmuit;

B. Partea II. Proprietari și acte

Inscrieri privitoare la dreptul de proprietate și alte drepturi reale		Referințe
/		
Act Normativ nr. 7, din 13/03/1996 emis de PARLAMENT (art. 13 alin. 15);		
B1	Inscrierea provizorie, drept de PROPRIETATE, dobandit prin Lege, cota actuala 1/1, cota initiala 1/1 1) COMUNA VALEA MARE PRAVAT, CIF:5010196	A1

C. Partea III. SARCINI .

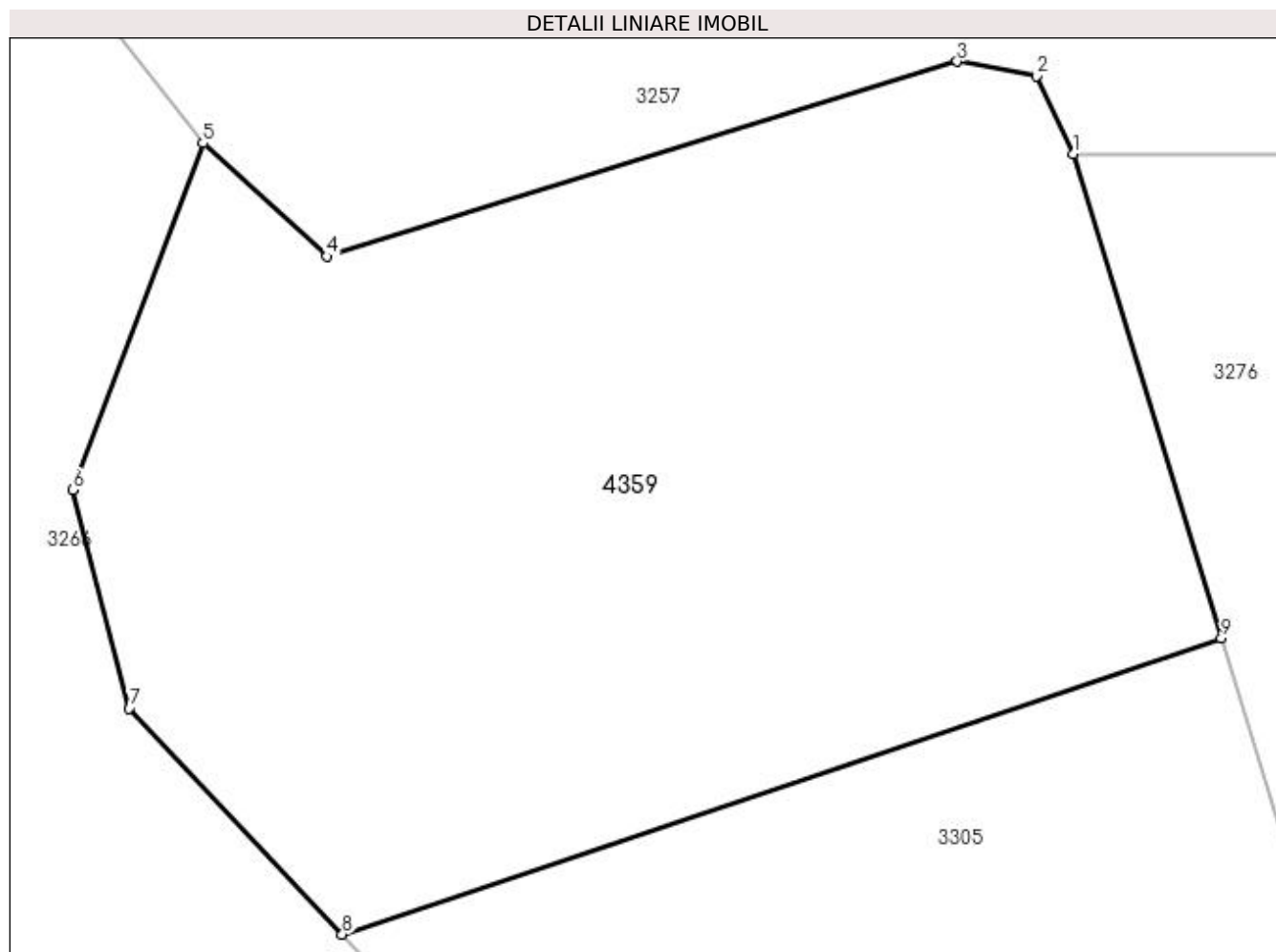
Inscrieri privind dezmembramintele dreptului de proprietate, drepturi reale de garanție și sarcini	Referințe
NU SUNT	

Anexa Nr. 1 La Partea I

Teren

Nr cadastral	Suprafața (mp)*	Observații / Referințe
	1.979	

* Suprafața este determinată în planul de proiecție Stereo 70.



Date referitoare la teren

Crt	Categorie folosință	Intra vilan	Suprafața (mp)	Tarla	Parcelă	Nr. topo	Observații / Referințe
1	faneata	DA	1.979	1	12	-	

Lungime Segmente

1) Valorile lungimilor segmentelor sunt obținute din proiecție în plan.

Punct început	X / Y	Punct sfârșit	X / Y	Lungime segment (** (m)
1	507.957,217 419.756,531	2	507.955,195 419.760,769	4.696
2	507.955,195 419.760,769	3	507.950,873 419.761,556	4.393
3	507.950,873 419.761,556	4	507.916,497 419.750,93	35.981
4	507.916,497 419.750,93	5	507.909,735 419.757,113	9.163
5	507.909,735 419.757,113	6	507.902,639 419.738,199	20.201

Punct început	X / Y	Punct sfârșit	X / Y	Lungime segment (** (m)
6	507.902,639 419.738,199	7	507.905,714 419.726,307	12.283
7	507.905,714 419.726,307	8	507.917,334 419.713,98	16.94
8	507.917,334 419.713,98	9	507.965,279 419.730,112	50.586
9	507.965,279 419.730,112	1	507.957,217 419.756,531	27.622

** Lungimile segmentelor sunt determinate în planul de proiecție Stereo 70 și sunt rotunjite la 1 milimetru.

*** Distanța dintre puncte este formată din segmente cumulate ce sunt mai mici decât valoarea 1 milimetru.

**DATE DESPRE IMOBILUL NR. 4360**

Oficiul de Cadastru și Publicitate Imobiliară ARGES
Biroul de Cadastru și Publicitate Imobiliară Campulung

A. Partea I. Descrierea imobilului

TEREN Intravilan

Adresa: Loc. Selari, Jud. Arges

Nr. Crt	Nr cadastral Nr. topografic	Suprafața* (mp)	Observații / Referințe
A1		713	Sector cadastral:34 Teren neimprejmuit;

B. Partea II. Proprietari și acte

Inscrieri privitoare la dreptul de proprietate și alte drepturi reale		Referințe
/		
Act Normativ nr. 7, din 13/03/1996 emis de PARLAMENT (art. 13 alin. 15);		
B1	Inscrierea provizorie, drept de PROPRIETATE, dobandit prin Lege, cota actuala 1/1, cota initiala 1/1 1) COMUNA VALEA MARE PRAVAT, CIF:5010196	A1

C. Partea III. SARCINI .

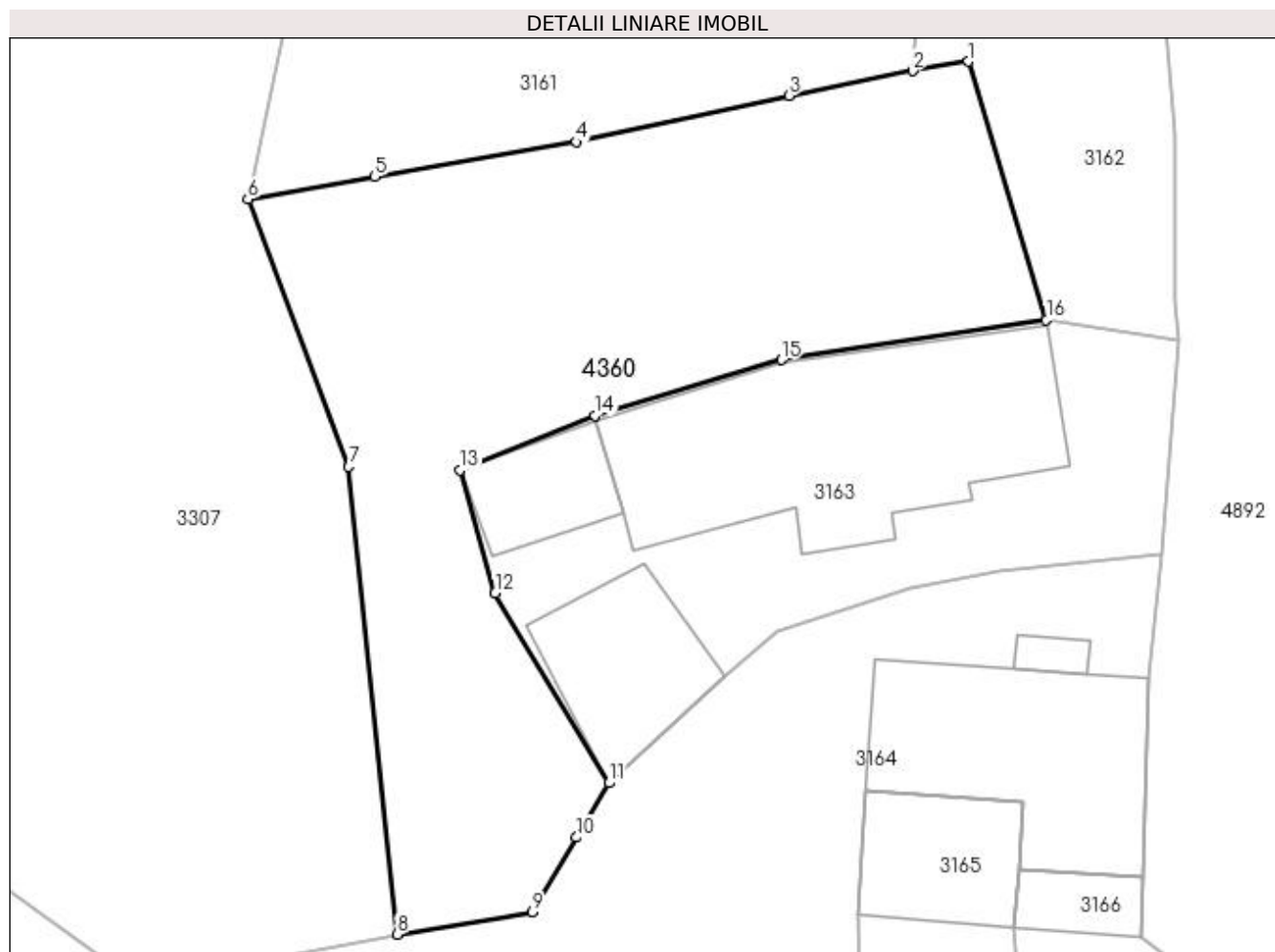
Inscrieri privind dezmembramintele dreptului de proprietate, drepturi reale de garanție și sarcini	Referințe
NU SUNT	

Anexa Nr. 1 La Partea I

Teren

Nr cadastral	Suprafața (mp)*	Observații / Referințe
	713	

* Suprafața este determinată în planul de proiecție Stereo 70.



Date referitoare la teren

Crt	Categorie folosință	Intra vilan	Suprafața (mp)	Tarla	Parcelă	Nr. topo	Observații / Referințe
1	faneata	DA	713	15	317	-	

Lungime Segmente

1) Valorile lungimilor segmentelor sunt obținute din proiecție în plan.

Punct început	X / Y	Punct sfârșit	X / Y	Lungime segment (** (m)
1	508.262,111 420.602,918	2	508.259,238 420.602,437	2.913
2	508.259,238 420.602,437	3	508.252,906 420.601,17	6.458
3	508.252,906 420.601,17	4	508.242,016 420.598,8	11.145
4	508.242,016 420.598,8	5	508.231,702 420.597,025	10.466
5	508.231,702 420.597,025	6	508.225,198 420.595,872	6.605

Punct început	X / Y	Punct sfârșit	X / Y	Lungime segment (** (m)
6	508.225,198 420.595,872	7	508.230,369 420.582,181	14.635
7	508.230,369 420.582,181	8	508.232,844 420.558,241	24.068
8	508.232,844 420.558,241	9	508.239,764 420.559,4	7.016
9	508.239,764 420.559,4	10	508.242,03 420.563,208	4.431
10	508.242,03 420.563,208	11	508.243,682 420.565,985	3.231
11	508.243,682 420.565,985	12	508.237,86 420.575,698	11.324
12	508.237,86 420.575,698	13	508.236,088 420.582,015	6.561
13	508.236,088 420.582,015	14	508.242,972 420.584,805	7.428
14	508.242,972 420.584,805	15	508.252,511 420.587,648	9.954
15	508.252,511 420.587,648	16	508.266,092 420.589,685	13.733
16	508.266,092 420.589,685	1	508.262,111 420.602,918	13.819

** Lungimile segmentelor sunt determinate în planul de proiecție Stereo 70 și sunt rotunjite la 1 milimetru.

*** Distanța dintre puncte este formată din segmente cumulate ce sunt mai mici decât valoarea 1 milimetru.

**DATE DESPRE IMOBILUL NR. 4361**

Oficiul de Cadastru și Publicitate Imobiliară ARGES
Biroul de Cadastru și Publicitate Imobiliară Campulung

A. Partea I. Descrierea imobilului

TEREN Intravilan

Adresa: Loc. Selari, Jud. Arges

Nr. Crt	Nr cadastral Nr. topografic	Suprafața* (mp)	Observații / Referințe
A1		1.410	Sector cadastral:34 Teren neimprejmuit;

B. Partea II. Proprietari și acte

Inscrieri privitoare la dreptul de proprietate și alte drepturi reale	Referințe
/	
Act Normativ nr. 7, din 13/03/1996 emis de PARLAMENT (art. 13 alin. 15);	
B1	A1
Inscrierea provizorie, drept de PROPRIETATE, dobandit prin Lege, cota actuala 1/1, cota initiala 1/1 1) COMUNA VALEA MARE PRAVAT, CIF:5010196	

C. Partea III. SARCINI .

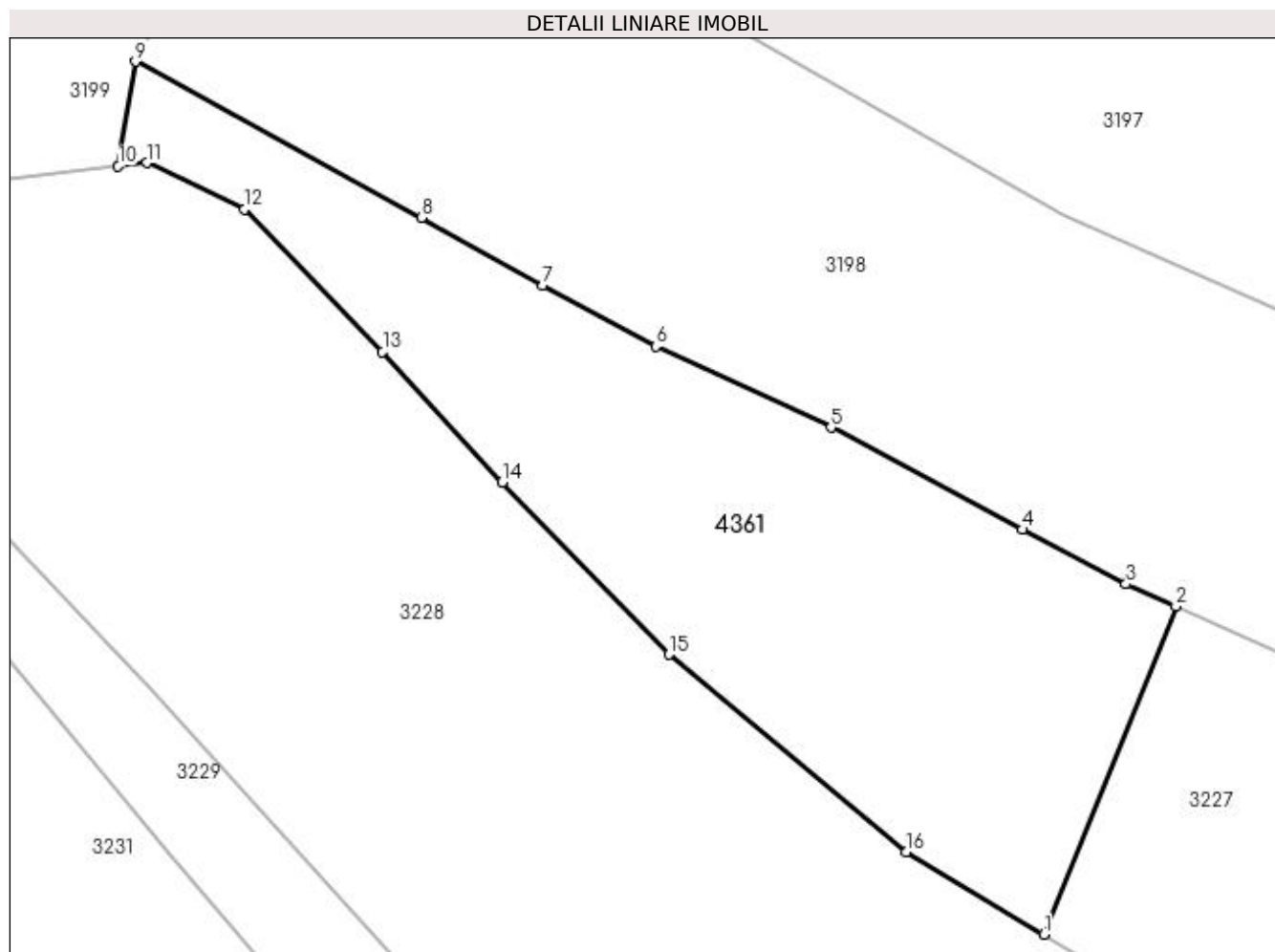
Inscrieri privind dezmembramintele dreptului de proprietate, drepturi reale de garanție și sarcini	Referințe
NU SUNT	

Anexa Nr. 1 La Partea I

Teren

Nr cadastral	Suprafața (mp)*	Observații / Referințe
	1.410	

* Suprafața este determinată în planul de proiecție Stereo 70.



Date referitoare la teren

Crt	Categorie folosință	Intra vilan	Suprafața (mp)	Tarla	Parcelă	Nr. topo	Observații / Referințe
1	faneata	DA	1.410	15	425,427,404	-	

Lungime Segmente

1) Valorile lungimilor segmentelor sunt obținute din proiecție în plan.

Punct început	X / Y	Punct sfârșit	X / Y	Lungime segment (** (m)
1	508.334,836 420.070,543	2	508.344,675 420.094,963	26.328
2	508.344,675 420.094,963	3	508.340,962 420.096,607	4.061
3	508.340,962 420.096,607	4	508.333,252 420.100,652	8.707
4	508.333,252 420.100,652	5	508.319,005 420.108,254	16.148
5	508.319,005 420.108,254	6	508.305,965 420.114,266	14.359

Punct început	X / Y	Punct sfârșit	X / Y	Lungime segment (** (m)
6	508.305,965 420.114,266	7	508.297,573 420.118,818	9.547
7	508.297,573 420.118,818	8	508.288,521 420.123,854	10.359
8	508.288,521 420.123,854	9	508.267,25 420.135,468	24.235
9	508.267,25 420.135,468	10	508.265,961 420.127,688	7.886
10	508.265,961 420.127,688	11	508.268,088 420.127,939	2.142
11	508.268,088 420.127,939	12	508.275,361 420.124,497	8.046
12	508.275,361 420.124,497	13	508.285,637 420.113,887	14.771
13	508.285,637 420.113,887	14	508.294,517 420.104,17	13.163
14	508.294,517 420.104,17	15	508.306,964 420.091,37	17.854
15	508.306,964 420.091,37	16	508.324,578 420.076,661	22.948
16	508.324,578 420.076,661	1	508.334,836 420.070,543	11.944

** Lungimile segmentelor sunt determinate în planul de proiecție Stereo 70 și sunt rotunjite la 1 milimetru.

*** Distanța dintre puncte este formată din segmente cumulate ce sunt mai mici decât valoarea 1 milimetru.

**DATE DESPRE IMOBILUL NR. 4362**

Oficiul de Cadastru și Publicitate Imobiliară ARGES
Biroul de Cadastru și Publicitate Imobiliară Campulung

A. Partea I. Descrierea imobilului

TEREN Necunoscut

Adresa: Loc. Bilcești, Jud. Argeș

Nr. Crt	Nr cadastral Nr. topografic	Suprafața* (mp)	Observații / Referințe
A1		8.798	Sector cadastral:34 Teren neimprejmuit;

B. Partea II. Proprietari și acte

Inscrieri privitoare la dreptul de proprietate și alte drepturi reale	Referințe
/	
Act Administrativ nr. 19133, din 12/08/1993 emis de CJPSDPAT ARGEȘ;	
B1	A1
Intabulare, drept de PROPRIETATE, dobândit prin Reconstituire, cota actuala 1/1, cota initiala 1/1 1) CREȚU NICOLAE, lipsă CNP	

C. Partea III. SARCINI .

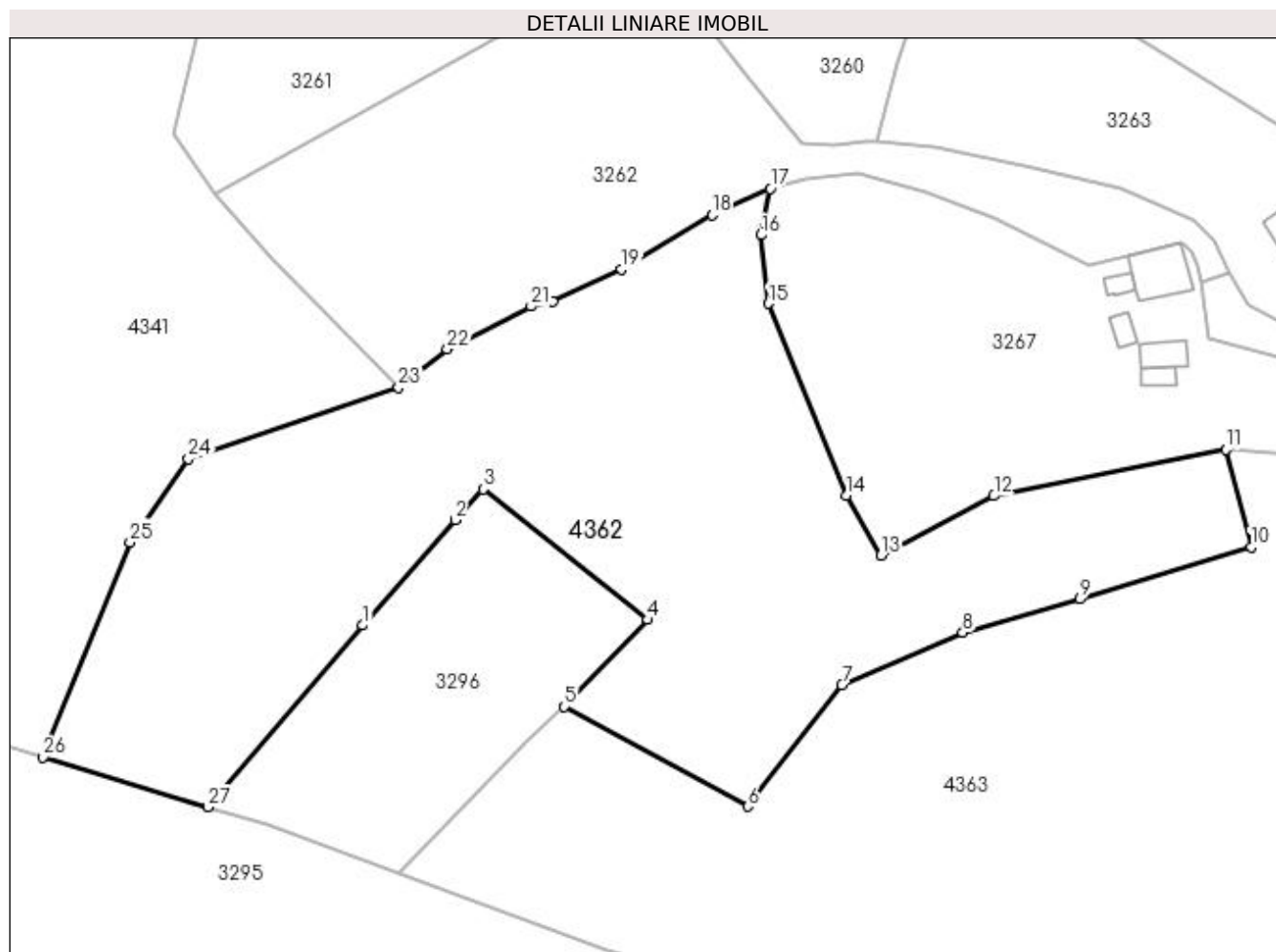
Inscrieri privind dezmembramintele dreptului de proprietate, drepturi reale de garanție și sarcini	Referințe
NU SUNT	

Anexa Nr. 1 La Partea I

Teren

Nr cadastral	Suprafața (mp)*	Observații / Referințe
	8.798	

* Suprafața este determinată în planul de proiecție Stereo 70.



Date referitoare la teren

Crt	Categorie folosință	Intravilan	Suprafața (mp)	Tarla	Parcelă	Nr. topo	Observații / Referințe
1	faneata	DA	2.542	1	28	-	
2	pasune	DA	695	1	32	-	Pășune împădurită
3	pasune	NU	5.561	35	607	-	

Lungime Segmente

1) Valorile lungimilor segmentelor sunt obținute din proiecție în plan.

Punct început	X / Y	Punct sfârșit	X / Y	Lungime segment (** (m)
1	507.654,758 419.678,861	2	507.670,859 419.697,228	24.425
3	507.675,727 419.702,552	4	507.704,418 419.679,84	36.592
5	507.689,879 419.664,746	6	507.721,753 419.647,365	36.305
7	507.738,158 419.668,486	8	507.759,194 419.677,605	22.927

Punct început	X / Y	Punct sfârșit	X / Y	Lungime segment (** (m)
2	507.670,859 419.697,228	3	507.675,727 419.702,552	7.214
4	507.704,418 419.679,84	5	507.689,879 419.664,746	20.957
6	507.721,753 419.647,365	7	507.738,158 419.668,486	26.744
8	507.759,194 419.677,605	9	507.779,588 419.683,423	21.208

Punct început	X / Y	Punct sfârșit	X / Y	Lungime segment (** (m)
9	507.779,588 419.683,423	10	507.809,36 419.692,456	31.112
11	507.805,036 419.709,429	12	507.764,596 419.701,373	41.235
13	507.744,988 419.691,055	14	507.739,001 419.701,481	12.023
15	507.725,354 419.734,817	16	507.724,106 419.746,761	12.009
17	507.725,687 419.754,804	18	507.715,536 419.750,271	11.117
19	507.699,839 419.740,81	20	507.687,86 419.735,145	13.251
21	507.684,067 419.734,36	22	507.669,497 419.726,92	16.36
23	507.661,035 419.720,218	24	507.624,487 419.707,769	38.61
25	507.614,298 419.693,345	26	507.599,187 419.655,955	40.328
27	507.627,891 419.647,248	1	507.654,758 419.678,861	41.488

Punct început	X / Y	Punct sfârșit	X / Y	Lungime segment (** (m)
10	507.809,36 419.692,456	11	507.805,036 419.709,429	17.515
12	507.764,596 419.701,373	13	507.744,988 419.691,055	22.157
14	507.739,001 419.701,481	15	507.725,354 419.734,817	36.021
16	507.724,106 419.746,761	17	507.725,687 419.754,804	8.197
18	507.715,536 419.750,271	19	507.699,839 419.740,81	18.328
20	507.687,86 419.735,145	21	507.684,067 419.734,36	3.873
22	507.669,497 419.726,92	23	507.661,035 419.720,218	10.795
24	507.624,487 419.707,769	25	507.614,298 419.693,345	17.66
26	507.599,187 419.655,955	27	507.627,891 419.647,248	29.996

** Lungimile segmentelor sunt determinate în planul de proiecție Stereo 70 și sunt rotunjite la 1 milimetru.

*** Distanța dintre puncte este formată din segmente cumulate ce sunt mai mici decât valoarea 1 milimetru.

**DATE DESPRE IMOBILUL NR. 4363**

Oficiul de Cadastru și Publicitate Imobiliară ARGES
Biroul de Cadastru și Publicitate Imobiliară Campulung

A. Partea I. Descrierea imobilului

TEREN Necunoscut

Adresa: Loc. Bilcesti, Jud. Arges

Nr. Crt	Nr cadastral Nr. topografic	Suprafața* (mp)	Observații / Referințe
A1		9.310	Sector cadastral:34 Teren neimprejmuit;

B. Partea II. Proprietari și acte

Inscrieri privitoare la dreptul de proprietate și alte drepturi reale		Referințe
/		
Act Normativ nr. 7, din 13/03/1996 emis de PARLAMENT (art. 13 alin. 15);		
B1	Inscrierea provizorie, drept de PROPRIETATE, dobandit prin Lege, cota actuala 1/1, cota initiala 1/1 1) COMUNA VALEA MARE PRAVAT, CIF:5010196	A1

C. Partea III. SARCINI .

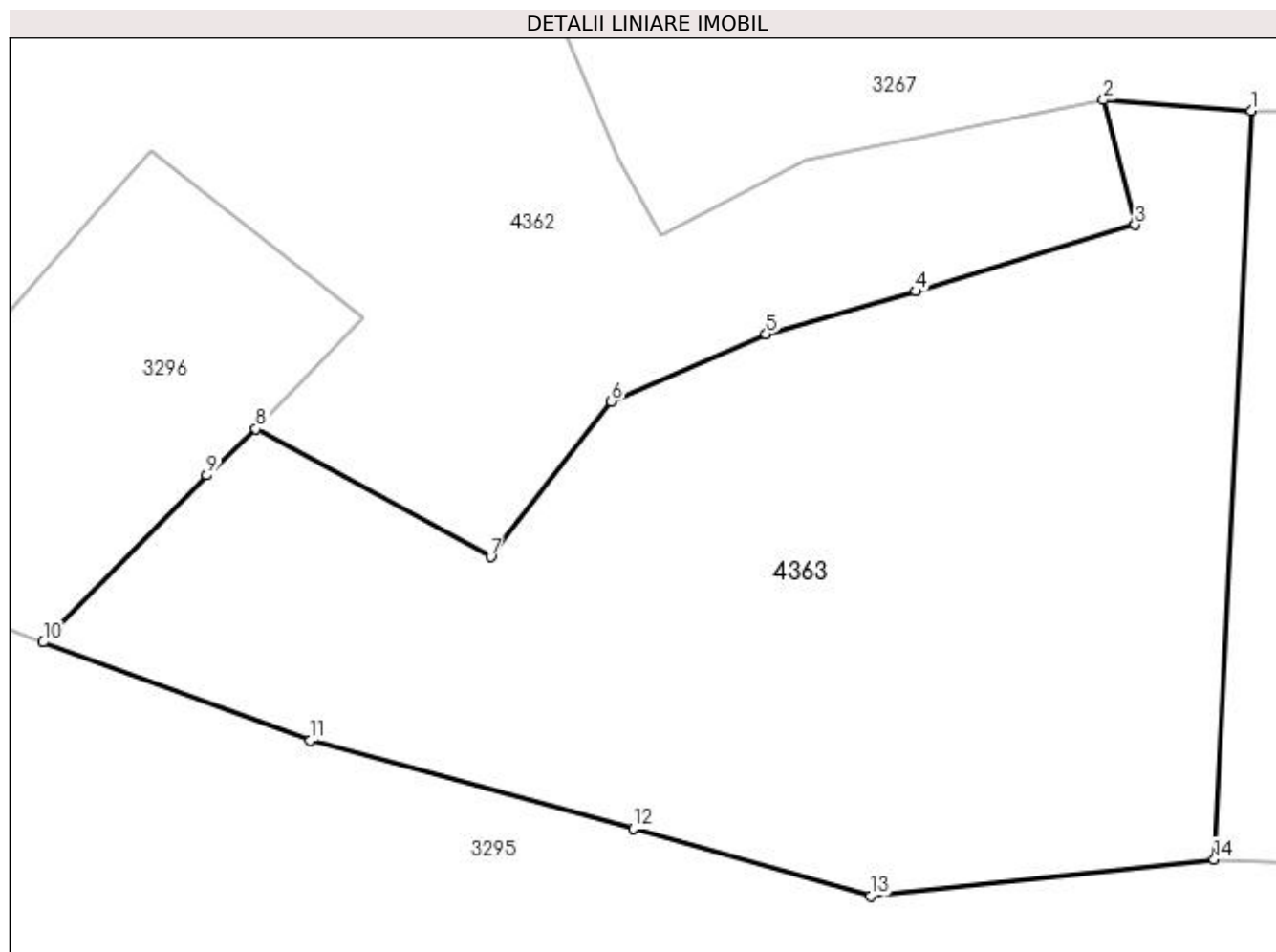
Inscrieri privind dezmembramintele dreptului de proprietate, drepturi reale de garanție și sarcini	Referințe
NU SUNT	

Anexa Nr. 1 La Partea I

Teren

Nr cadastral	Suprafața (mp)*	Observații / Referințe
	9.310	

* Suprafața este determinată în planul de proiecție Stereo 70.



Date referitoare la teren

Crt	Categorie folosință	Intra vilan	Suprafața (mp)	Tarla	Parcelă	Nr. topo	Observații / Referințe
1	faneata	DA	5.629	1	30-32	-	
2	faneata	NU	3.681	35	607	-	

Lungime Segmente

1) Valorile lungimilor segmentelor sunt obținute din proiecție în plan.

Punct început	X / Y	Punct sfârșit	X / Y	Lungime segment (** (m)
1	507.825,114 419.707,988	2	507.805,036 419.709,429	20.13
2	507.805,036 419.709,429	3	507.809,36 419.692,456	17.515
3	507.809,36 419.692,456	4	507.779,588 419.683,423	31.112
4	507.779,588 419.683,423	5	507.759,194 419.677,605	21.208

Punct început	X / Y	Punct sfârșit	X / Y	Lungime segment (** (m)
5	507.759,194 419.677,605	6	507.738,158 419.668,486	22.927
6	507.738,158 419.668,486	7	507.721,753 419.647,365	26.744
7	507.721,753 419.647,365	8	507.689,879 419.664,746	36.305
8	507.689,879 419.664,746	9	507.683,212 419.658,451	9.169
9	507.683,212 419.658,451	10	507.660,938 419.635,75	31.804
10	507.660,938 419.635,75	11	507.697,234 419.622,399	38.674
11	507.697,234 419.622,399	12	507.741,166 419.610,436	45.532
12	507.741,166 419.610,436	13	507.773,429 419.601,299	33.532
13	507.773,429 419.601,299	14	507.820,094 419.606,279	46.93
14	507.820,094 419.606,279	1	507.825,114 419.707,988	101.833

** Lungimile segmentelor sunt determinate în planul de proiecție Stereo 70 și sunt rotunjite la 1 milimetru.

*** Distanța dintre puncte este formată din segmente cumulate ce sunt mai mici decât valoarea 1 milimetru.

**DATE DESPRE IMOBILUL NR. 4364**

Oficiul de Cadastru și Publicitate Imobiliară ARGES
Biroul de Cadastru și Publicitate Imobiliară Campulung

A. Partea I. Descrierea imobilului

TEREN Intravilan

Adresa: Loc. Bilcesti, Jud. Arges

Nr. Crt	Nr cadastral Nr. topografic	Suprafața* (mp)	Observații / Referințe
A1		262	Sector cadastral:34 Teren neimprejmuit;

B. Partea II. Proprietari și acte

Inscrieri privitoare la dreptul de proprietate și alte drepturi reale		Referințe
/		
Act Normativ nr. 7, din 13/03/1996 emis de PARLAMENT (art. 13 alin. 15);		
B1	Inscrierea provizorie, drept de PROPRIETATE, dobandit prin Lege, cota actuala 1/1, cota initiala 1/1 1) COMUNA VALEA MARE PRAVAT, CIF:5010196	A1

C. Partea III. SARCINI .

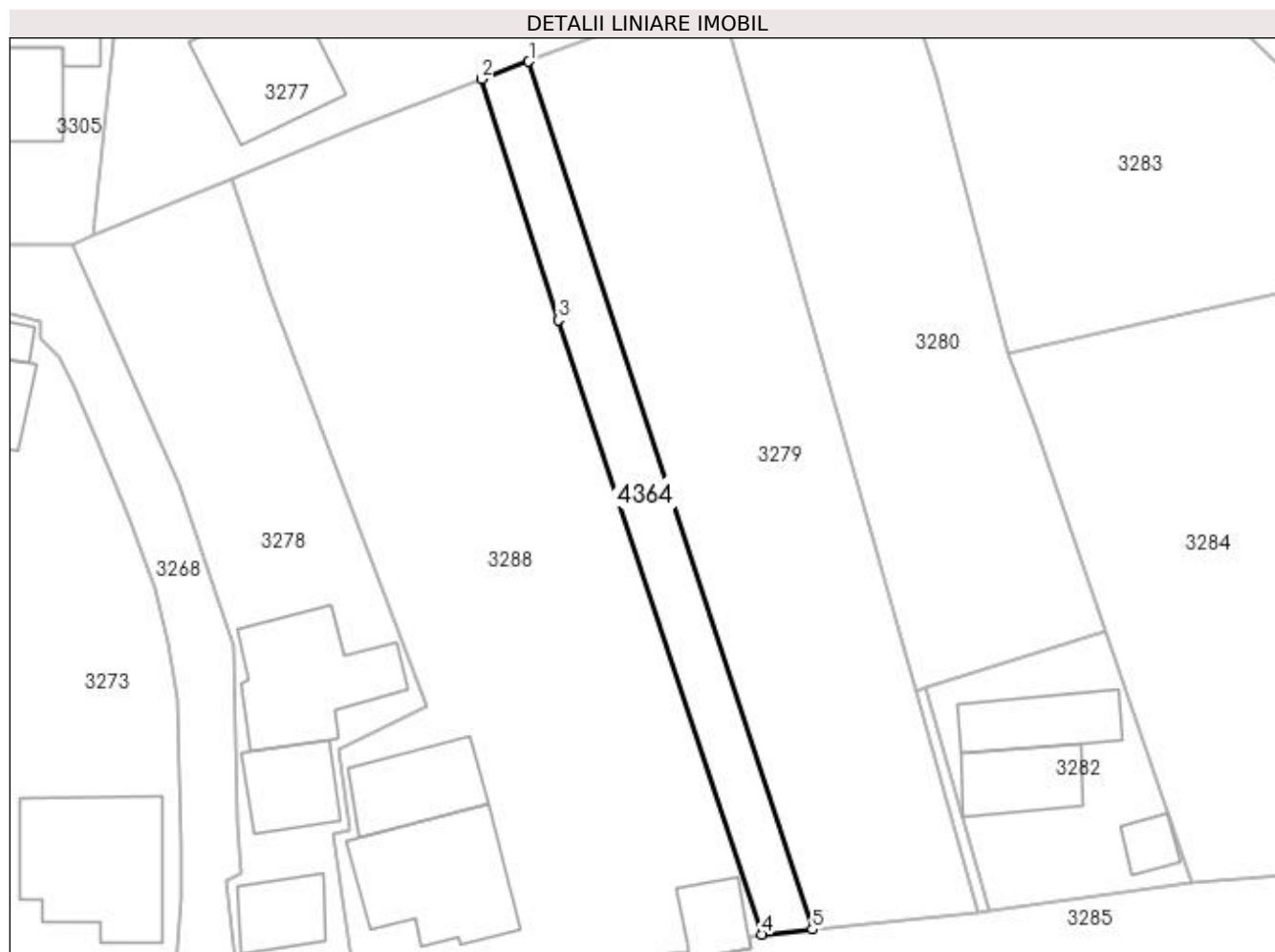
Inscrieri privind dezmembramintele dreptului de proprietate, drepturi reale de garanție și sarcini	Referințe
NU SUNT	

Anexa Nr. 1 La Partea I

Teren

Nr cadastral	Suprafața (mp)*	Observații / Referințe
	262	

* Suprafața este determinată în planul de proiecție Stereo 70.



Date referitoare la teren

Crt	Categorie folosință	Intra vilan	Suprafața (mp)	Tarla	Parcelă	Nr. topo	Observații / Referințe
1	faneata	DA	262	1	48	-	

Lungime Segmente

1) Valorile lungimilor segmentelor sunt obținute din proiecție în plan.

Punct început	X / Y	Punct sfârșit	X / Y	Lungime segment (** (m)
1	508.011,667 419.659,746	2	508.008,128 419.658,426	3.777
2	508.008,128 419.658,426	3	508.013,863 419.640,342	18.972
3	508.013,863 419.640,342	4	508.029,153 419.594,189	48.62
4	508.029,153 419.594,189	5	508.032,96 419.594,572	3.826
5	508.032,96 419.594,572	1	508.011,667 419.659,746	68.564

**** Lungimile segmentelor sunt determinate în planul de proiecție Stereo 70 și sunt rotunjite la 1 milimetru.**

***** Distanța dintre puncte este formată din segmente cumulate ce sunt mai mici decât valoarea 1 milimetru.**

**DATE DESPRE IMOBILUL NR. 4365**

Oficiul de Cadastru și Publicitate Imobiliară ARGES
Biroul de Cadastru și Publicitate Imobiliară Campulung

A. Partea I. Descrierea imobilului

TEREN Extravilan

Adresa: Jud. Arges

Nr. Crt	Nr cadastral Nr. topografic	Suprafața* (mp)	Observații / Referințe
A1		10.000	Sector cadastral:46 Teren neimprejmuit;

B. Partea II. Proprietari și acte

Inscrieri privitoare la dreptul de proprietate și alte drepturi reale	Referințe
/	
Act Administrativ nr. 64729, din 23/02/1995 emis de CJPSDPAT ARGEȘ;	
B1	A1
Intabulare, drept de PROPRIETATE, dobândit prin Reconstituire, cota actuala 1/1, cota initiala 1/1	
1) GOGILTAN GEORGETA, lipsă CNP	
2) PARCIULEA VIORICA, lipsă CNP	

C. Partea III. SARCINI .

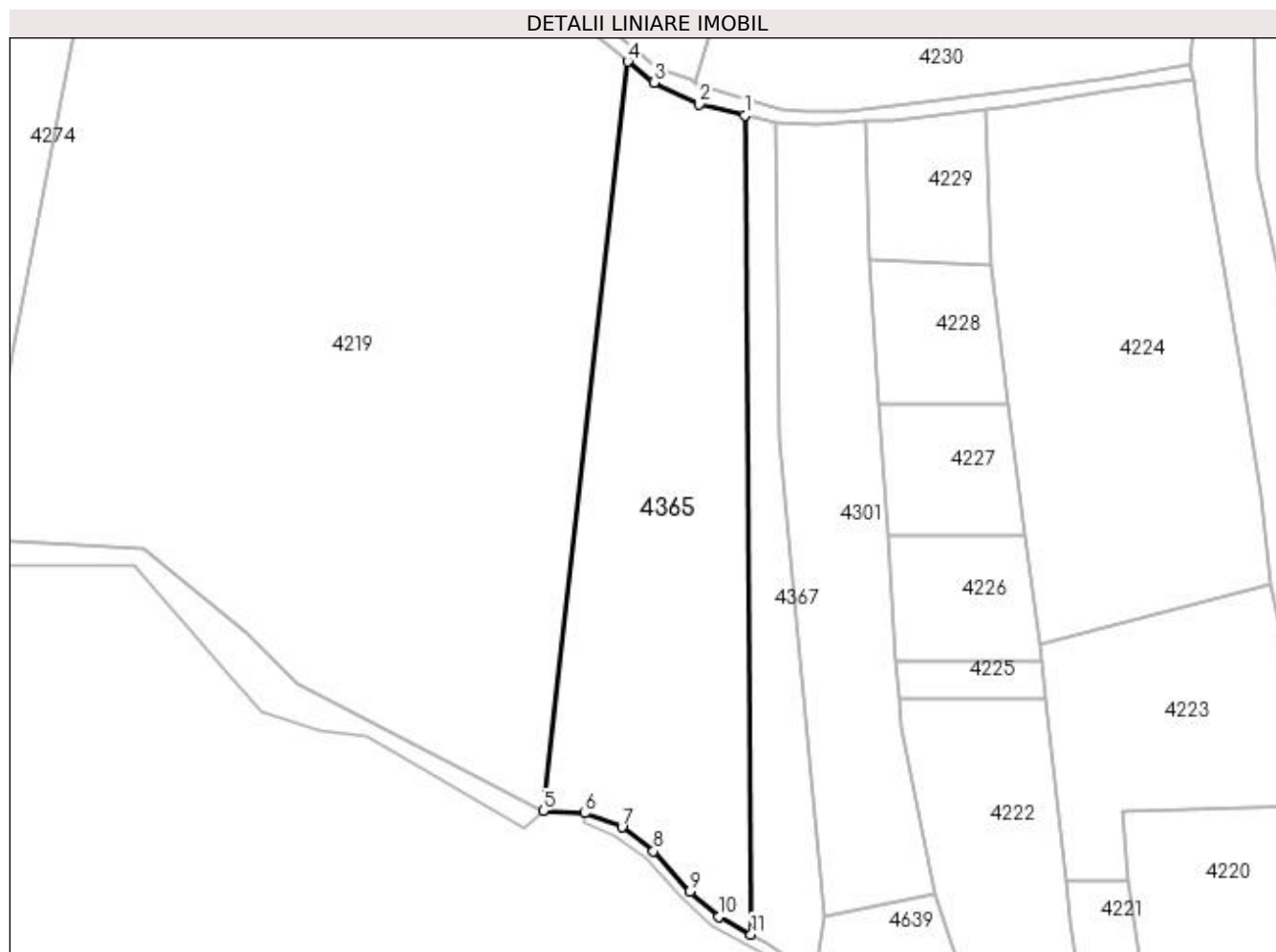
Inscrieri privind dezmembramintele dreptului de proprietate, drepturi reale de garanție și sarcini	Referințe
NU SUNT	

Anexa Nr. 1 La Partea I

Teren

Nr cadastral	Suprafața (mp)*	Observații / Referințe
	10.000	

* Suprafața este determinată în planul de proiecție Stereo 70.



Date referitoare la teren

Crt	Categorie folosință	Intravilan	Suprafața (mp)	Tarla	Parcelă	Nr. topo	Observații / Referințe
1	livada	NU	8.504	32	542,543	-	Imobil traversat de limita UAT VALEA MARE PRAVAT SI UAT MIOARELE
2	faneata	NU	1.496	32	542	-	

Lungime Segmente

1) Valorile lungimilor segmentelor sunt obținute din proiecție în plan.

Punct început	X / Y	Punct sfârșit	X / Y	Lungime segment (** (m)
1	509.848,048 417.632,175	2	509.835,274 417.635,189	13.125
2	509.835,274 417.635,189	3	509.822,587 417.641,378	14.116
3	509.822,587 417.641,378	4	509.815,273 417.647,248	9.378
4	509.815,273 417.647,248	5	509.791,493 417.437,105	211.484

Punct început	X / Y	Punct sfârșit	X / Y	Lungime segment (** (m)
5	509.791,493 417.437,105	6	509.803,096 417.436,451	11.621
6	509.803,096 417.436,451	7	509.813,648 417.432,575	11.241
7	509.813,648 417.432,575	8	509.822,502 417.425,84	11.124
8	509.822,502 417.425,84	9	509.832,727 417.414,517	15.257
9	509.832,727 417.414,517	10	509.840,853 417.407,451	10.768
10	509.840,853 417.407,451	11	509.849,874 417.402,462	10.309
11	509.849,874 417.402,462	1	509.848,048 417.632,175	229.72

** Lungimile segmentelor sunt determinate în planul de proiecție Stereo 70 și sunt rotunjite la 1 milimetru.

*** Distanța dintre puncte este formată din segmente cumulate ce sunt mai mici decât valoarea 1 milimetru.

**DATE DESPRE IMOBILUL NR. 4366**

Oficiul de Cadastru și Publicitate Imobiliară ARGES
Biroul de Cadastru și Publicitate Imobiliară Campulung

A. Partea I. Descrierea imobilului

TEREN Extravilan

Adresa: Jud. Arges

Nr. Crt	Nr cadastral Nr. topografic	Suprafața* (mp)	Observații / Referințe
A1		9.519	Sector cadastral:46 Teren neimprejmuit;

B. Partea II. Proprietari și acte

Inscrieri privitoare la dreptul de proprietate și alte drepturi reale	Referințe
/	
Act Normativ nr. 7, din 13/03/1996 emis de PARLAMENT (art. 13 alin. 15);	
B1	A1
Inscrierea provizorie, drept de PROPRIETATE, dobandit prin Lege, cota actuala 1/1, cota initiala 1/1 1) COMUNA VALEA MARE PRAVAT, CIF:5010196	

C. Partea III. SARCINI .

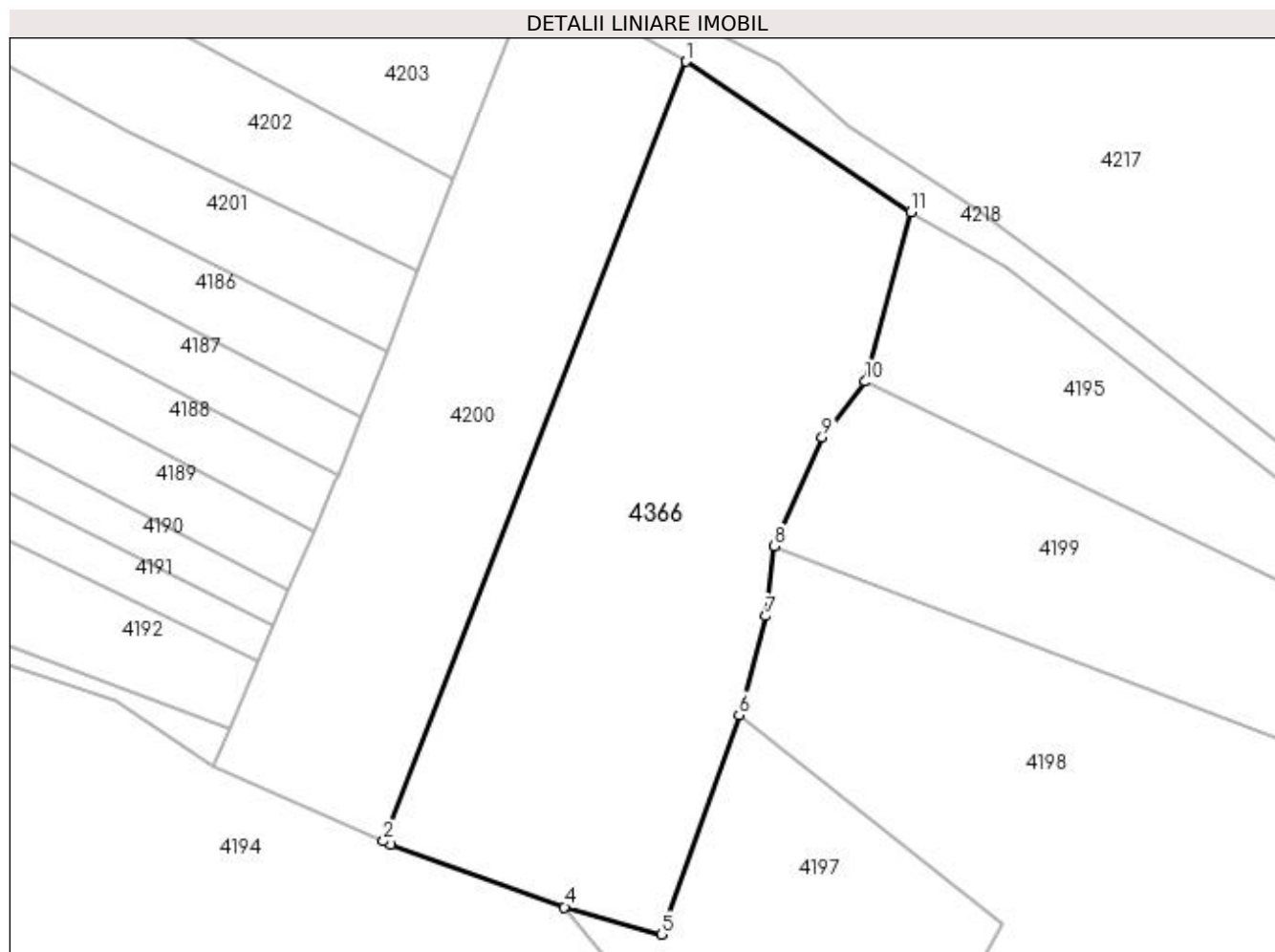
Inscrieri privind dezmembramintele dreptului de proprietate, drepturi reale de garanție și sarcini	Referințe
NU SUNT	

Anexa Nr. 1 La Partea I

Teren

Nr cadastral	Suprafața (mp)*	Observații / Referințe
	9.519	

* Suprafața este determinată în planul de proiecție Stereo 70.



Date referitoare la teren

Crt	Categorie folosință	Intravilan	Suprafața (mp)	Tarla	Parcelă	Nr. topo	Observații / Referințe
1	pasune	NU	9.519	32	544,550	-	

Lungime Segmente

1) Valorile lungimilor segmentelor sunt obținute din proiecție în plan.

Punct început	X / Y	Punct sfârșit	X / Y	Lungime segment (** (m)
1	509.033,092 417.778,522	2	508.970,364 417.616,997	173.278
2	508.970,364 417.616,997	3	508.971,884 417.616,326	1.662
3	508.971,884 417.616,326	4	509.007,917 417.603,357	38.296
4	509.007,917 417.603,357	5	509.027,982 417.597,702	20.847
5	509.027,982 417.597,702	6	509.044,077 417.643,181	48.243

Punct început	X / Y	Punct sfârșit	X / Y	Lungime segment (** (m)
6	509.044,077 417.643,181	7	509.049,552 417.663,637	21.176
7	509.049,552 417.663,637	8	509.051,456 417.678,169	14.656
8	509.051,456 417.678,169	9	509.061,311 417.700,735	24.624
9	509.061,311 417.700,735	10	509.070,247 417.712,214	14.547
10	509.070,247 417.712,214	11	509.079,698 417.747,328	36.364
11	509.079,698 417.747,328	1	509.033,092 417.778,522	56.082

** Lungimile segmentelor sunt determinate în planul de proiecție Stereo 70 și sunt rotunjite la 1 milimetru.

*** Distanța dintre puncte este formată din segmente cumulate ce sunt mai mici decât valoarea 1 milimetru.

**DATE DESPRE IMOBILUL NR. 4367**

Oficiul de Cadastru și Publicitate Imobiliară ARGES
Biroul de Cadastru și Publicitate Imobiliară Campulung

A. Partea I. Descrierea imobilului

TEREN Extravilan

Adresa: Jud. Arges

Nr. Crt	Nr cadastral Nr. topografic	Suprafața* (mp)	Observații / Referințe
A1		3.000	Sector cadastral:46 Teren neimprejmuit;

B. Partea II. Proprietari și acte

Inscrieri privitoare la dreptul de proprietate și alte drepturi reale		Referințe
/		
Act Administrativ nr. 98180, din 18/08/1997 emis de CJPSDPAT ARGES (Certificat de deces nr.45/18.10.2019 eliberat de Primăria Comunei LERESTI);		
B1	Intabulare, drept de PROPRIETATE, dobandit prin Reconstituire, cota actuala 1/1, cota initiala 1/1 1) CĂPLĂNUȘI IOAN DEFUNCT:Da	A1

C. Partea III. SARCINI .

Inscrieri privind dezmembramintele dreptului de proprietate, drepturi reale de garanție și sarcini	Referințe
NU SUNT	

Anexa Nr. 1 La Partea I**Teren**

Nr cadastral	Suprafața (mp)*	Observații / Referințe
	3.000	

* Suprafața este determinată în planul de proiecție Stereo 70.

**Date referitoare la teren**

Crt	Categorie folosință	Intravilan	Suprafața (mp)	Tarla	Parcelă	Nr. topo	Observații / Referințe
1	livada	NU	2.866	32	542	-	
2	faneata	NU	134	32	542	-	

Lungime Segmente

1) Valorile lungimilor segmentelor sunt obținute din proiecție în plan.

Punct început	X / Y	Punct sfârșit	X / Y	Lungime segment (** (m)
1	509.857,821 417.541,692	2	509.856,853 417.630,097	88.41
2	509.856,853 417.630,097	3	509.848,048 417.632,175	9.047
3	509.848,048 417.632,175	4	509.849,874 417.402,462	229.72
4	509.849,874 417.402,462	5	509.853,896 417.400,238	4.596

Punct început	X / Y	Punct sfârșit	X / Y	Lungime segment (** (m)
5	509.853,896 417.400,238	6	509.867,845 417.390,71	16.893
6	509.867,845 417.390,71	7	509.870,426 417.407,27	16.76
7	509.870,426 417.407,27	1	509.857,821 417.541,692	135.012

** Lungimile segmentelor sunt determinate în planul de proiecție Stereo 70 și sunt rotunjite la 1 milimetru.

*** Distanța dintre puncte este formată din segmente cumulate ce sunt mai mici decât valoarea 1 milimetru.

**DATE DESPRE IMOBILUL NR. 4368**

Oficiul de Cadastru și Publicitate Imobiliară ARGES
Biroul de Cadastru și Publicitate Imobiliară Campulung

A. Partea I. Descrierea imobilului

TEREN Extravilan

Nr. CF vechi:107
Nr. cadastral vechi:193

Adresa: Jud. Arges, pct Podisoare Sticlarie, sat Namaesti

Nr. Crt	Nr cadastral Nr. topografic	Suprafata* (mp)	Observatii / Referinte
A1	82000	2.500	Sector cadastral:20 Teren neimprejmuit;

B. Partea II. Proprietari și acte

Inscrieri privitoare la dreptul de proprietate și alte drepturi reale		Referințe
1 / 07/01/2002		
Act Notarial nr. 3233, din 31/10/2001 emis de notar public Tuluca Filofteia;		
B1	Intabulare, drept de PROPRIETATE, dobandit prin Iesire Din Indiviziune, cota actuala 1/1, cota initiala 1/1 1) MILOS ELEONORA, lipsă CNP	A1

C. Partea III. SARCINI .

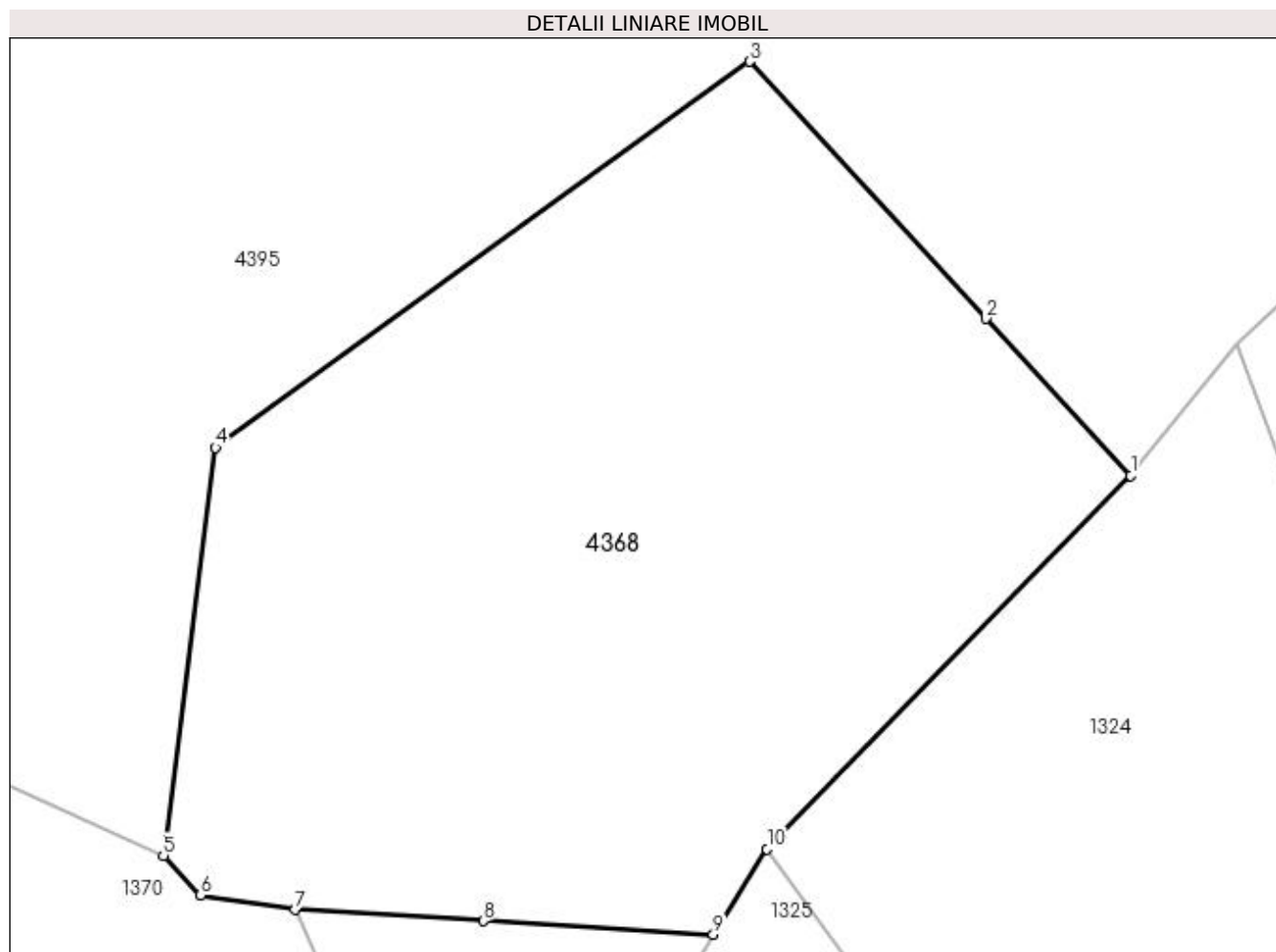
Inscrieri privind dezmembramintele dreptului de proprietate, drepturi reale de garanție și sarcini	Referințe
NU SUNT	

Anexa Nr. 1 La Partea I

Teren

Nr cadastral	Suprafața (mp)*	Observații / Referințe
82000	2.500	

* Suprafața este determinată în planul de proiecție Stereo 70.



Date referitoare la teren

Crt	Categorie folosință	Intravilan	Suprafața (mp)	Tarla	Parcelă	Nr. topo	Observații / Referințe
1	padure	NU	2.500	42	705	-	

Lungime Segmente

1) Valorile lungimilor segmentelor sunt obținute din proiecție în plan.

Punct început	X / Y	Punct sfârșit	X / Y	Lungime segment (** (m)
1	509.472,469 423.553,693	2	509.462,394 423.564,564	14.822
2	509.462,394 423.564,564	3	509.446,029 423.582,39	24.199
3	509.446,029 423.582,39	4	509.408,977 423.555,63	45.705
4	509.408,977 423.555,63	5	509.405,359 423.527,345	28.515
5	509.405,359 423.527,345	6	509.407,951 423.524,585	3.786

Punct început	X / Y	Punct sfârșit	X / Y	Lungime segment (** (m)
6	509.407,951 423.524,585	7	509.414,504 423.523,583	6.629
7	509.414,504 423.523,583	8	509.427,54 423.522,816	13.059
8	509.427,54 423.522,816	9	509.443,507 423.521,877	15.995
9	509.443,507 423.521,877	10	509.447,236 423.527,792	6.992
10	509.447,236 423.527,792	1	509.472,469 423.553,693	36.16

** Lungimile segmentelor sunt determinate în planul de proiecție Stereo 70 și sunt rotunjite la 1 milimetru.

*** Distanța dintre puncte este formată din segmente cumulate ce sunt mai mici decât valoarea 1 milimetru.

**DATE DESPRE IMOBILUL NR. 4369**

Oficiul de Cadastru și Publicitate Imobiliară ARGES
Biroul de Cadastru și Publicitate Imobiliară Campulung

A. Partea I. Descrierea imobilului

TEREN Intravilan

Adresa: Loc. Namaesti, Jud. Arges

Nr. Crt	Nr cadastral Nr. topografic	Suprafața* (mp)	Observații / Referințe
A1		2.033	Sector cadastral:20 Teren neimprejmuit;

B. Partea II. Proprietari și acte

Inscrieri privitoare la dreptul de proprietate și alte drepturi reale	Referințe
/	
Act Normativ nr. 7, din 13/03/1996 emis de PARLAMENT (art. 13 alin. 15);	
B1	A1
Inscrierea provizorie, drept de PROPRIETATE, dobandit prin Lege, cota actuala 1/1, cota initiala 1/1 1) COMUNA VALEA MARE PRAVAT, CIF:5010196	

C. Partea III. SARCINI .

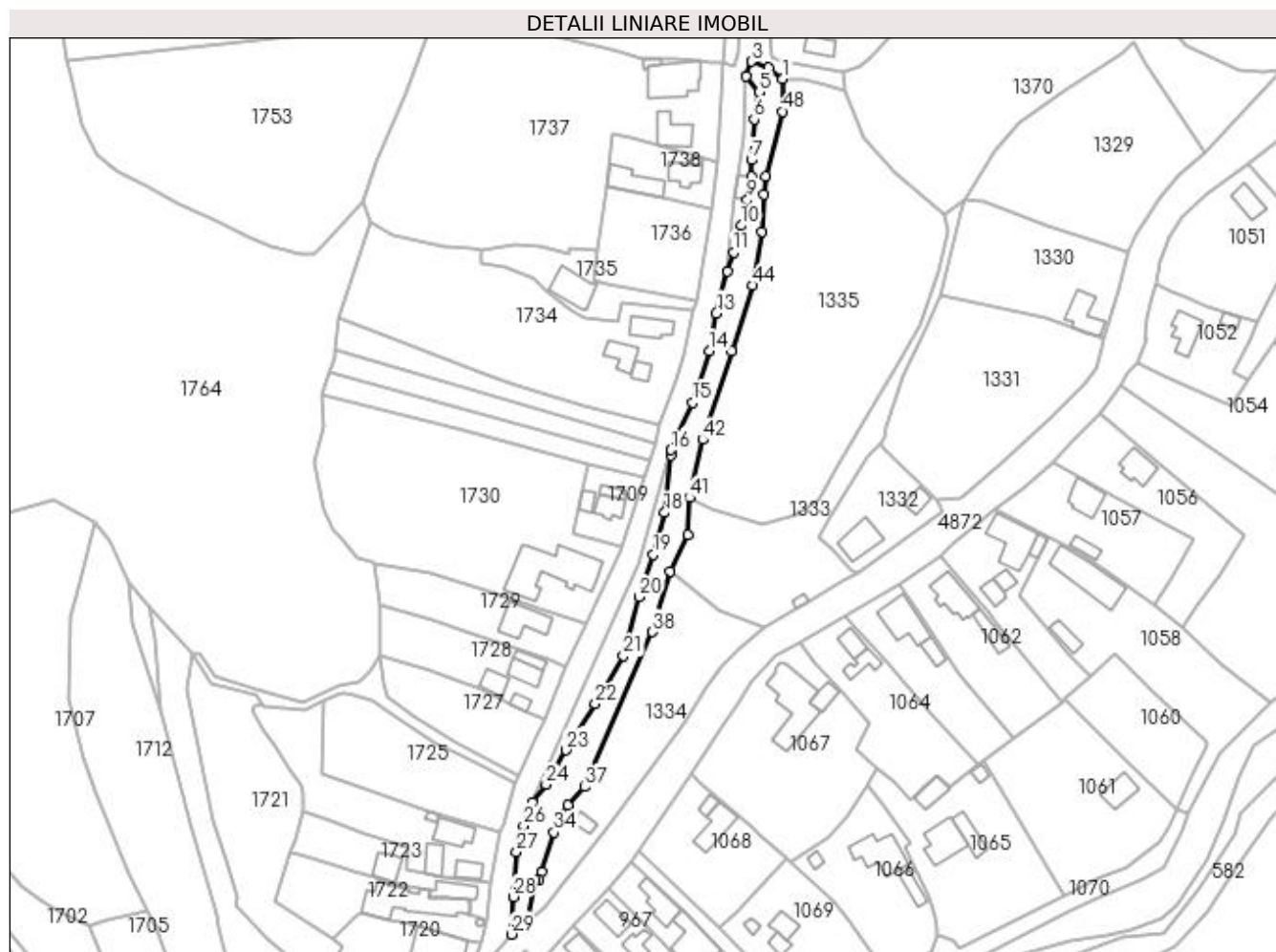
Inscrieri privind dezmembramintele dreptului de proprietate, drepturi reale de garanție și sarcini	Referințe
NU SUNT	

Anexa Nr. 1 La Partea I

Teren

Nr cadastral	Suprafața (mp)*	Observații / Referințe
	2.033	

* Suprafața este determinată în planul de proiecție Stereo 70.



Date referitoare la teren

Crt	Categorie folosință	Intravilan	Suprafața (mp)	Tarla	Parcelă	Nr. topo	Observații / Referințe
1	ape curgătoare	DA	2.033	-	497	-	

Lungime Segmente

1) Valorile lungimilor segmentelor sunt obținute din proiecție în plan.

Punct început	X / Y	Punct sfârșit	X / Y	Lungime segment	Punct început	X / Y	Punct sfârșit	X / Y	Lungime segment	Punct început	X / Y	Punct sfârșit	X / Y	Lungime segment
1	509.254,554 423.379,862	2	509.250,318 423.383,222	5.407	2	509.250,318 423.383,222	3	509.244,952 423.385,106	5.687	3	509.244,952 423.385,106	4	509.243,409 423.380,568	4.793
4	509.243,409 423.380,568	5	509.247,312 423.375,794	6.166	5	509.247,312 423.375,794	6	509.245,776 423.367,453	8.481	6	509.245,776 423.367,453	7	509.244,962 423.355,09	12.39
7	509.244,962 423.355,09	8	509.244,992 423.349,967	5.123	8	509.244,992 423.349,967	9	509.243,738 423.342,952	7.126	9	509.243,738 423.342,952	10	509.241,746 423.335,052	8.147
10	509.241,746 423.335,052	11	509.239,453 423.326,906	8.463	11	509.239,453 423.326,906	12	509.237,691 423.321,182	5.989	12	509.237,691 423.321,182	13	509.234,262 423.308,304	13.327
13	509.234,262 423.308,304	14	509.232,107 423.296,805	11.699	14	509.232,107 423.296,805	15	509.227,034 423.281,041	16.56	15	509.227,034 423.281,041	16	509.220,486 423.266,67	15.792

Punct început	X / Y	Punct sfârșit	X / Y	Lungime segment	Punct început	X / Y	Punct sfârșit	X / Y	Lungime segment	Punct început	X / Y	Punct sfârșit	X / Y	Lungime segment
16	509.220,486 423.266,67	17	509.220,424 423.264,995	1.676	17	509.220,424 423.264,995	18	509.218,428 423.247,444	17.664	18	509.218,428 423.247,444	19	509.214,98 423.234,633	13.267
19	509.214,98 423.234,633	20	509.210,756 423.221,794	13.516	20	509.210,756 423.221,794	21	509.205,885 423.203,877	18.567	21	509.205,885 423.203,877	22	509.197,292 423.189,184	17.021
22	509.197,292 423.189,184	23	509.188,325 423.175,061	16.729	23	509.188,325 423.175,061	24	509.182,316 423.164,587	12.075	24	509.182,316 423.164,587	25	509.178,035 423.159,264	6.831
25	509.178,035 423.159,264	26	509.175,466 423.152,085	7.625	26	509.175,466 423.152,085	27	509.173,317 423.143,908	8.455	27	509.173,317 423.143,908	28	509.172,256 423.130,344	13.605
28	509.172,256 423.130,344	29	509.171,703 423.118,869	11.488	29	509.171,703 423.118,869	30	509.175,947 423.121,439	4.961	30	509.175,947 423.121,439	31	509.178,924 423.135,275	14.153
31	509.178,924 423.135,275	32	509.180,039 423.135,495	1.136	32	509.180,039 423.135,495	33	509.181,022 423.137,811	2.516	33	509.181,022 423.137,811	34	509.184,781 423.149,92	12.679
34	509.184,781 423.149,92	35	509.186,136 423.154,375	4.657	35	509.186,136 423.154,375	36	509.189,053 423.158,337	4.92	36	509.189,053 423.158,337	37	509.194,012 423.163,875	7.434
37	509.194,012 423.163,875	38	509.214,778 423.211,085	51.575	38	509.214,778 423.211,085	39	509.220,269 423.229,653	19.363	39	509.220,269 423.229,653	40	509.225,559 423.240,804	12.342
40	509.225,559 423.240,804	41	509.226,143 423.252,05	11.261	41	509.226,143 423.252,05	42	509.230,015 423.269,805	18.172	42	509.230,015 423.269,805	43	509.238,948 423.296,667	28.308
43	509.238,948 423.296,667	44	509.245,313 423.316,824	21.138	44	509.245,313 423.316,824	45	509.248,25 423.333,259	16.695	45	509.248,25 423.333,259	46	509.248,796 423.344,604	11.358
46	509.248,796 423.344,604	47	509.249,349 423.350,116	5.54	47	509.249,349 423.350,116	48	509.254,461 423.369,86	20.395	48	509.254,461 423.369,86	1	509.254,554 423.379,862	10.002

** Lungimile segmentelor sunt determinate în planul de proiecție Stereo 70 și sunt rotunjite la 1 milimetru.

*** Distanța dintre puncte este formată din segmente cumulate ce sunt mai mici decât valoarea 1 milimetru.

**DATE DESPRE IMOBILUL NR. 4370**

Oficiul de Cadastru și Publicitate Imobiliară ARGES
Biroul de Cadastru și Publicitate Imobiliară Campulung

A. Partea I. Descrierea imobilului

TEREN Intravilan

Adresa: Loc. Namaesti, Jud. Arges

Nr. Crt	Nr cadastral Nr. topografic	Suprafața* (mp)	Observații / Referințe
A1		452	Sector cadastral:20 Teren neimprejmuit;

B. Partea II. Proprietari și acte

Inscrieri privitoare la dreptul de proprietate și alte drepturi reale	Referințe
/	
Act Normativ nr. 7, din 13/03/1996 emis de PARLAMENT (art. 13 alin. 15);	
B1	A1
Inscrierea provizorie, drept de PROPRIETATE, dobandit prin Lege, cota actuala 1/1, cota initiala 1/1 1) COMUNA VALEA MARE PRAVAT, CIF:5010196	

C. Partea III. SARCINI .

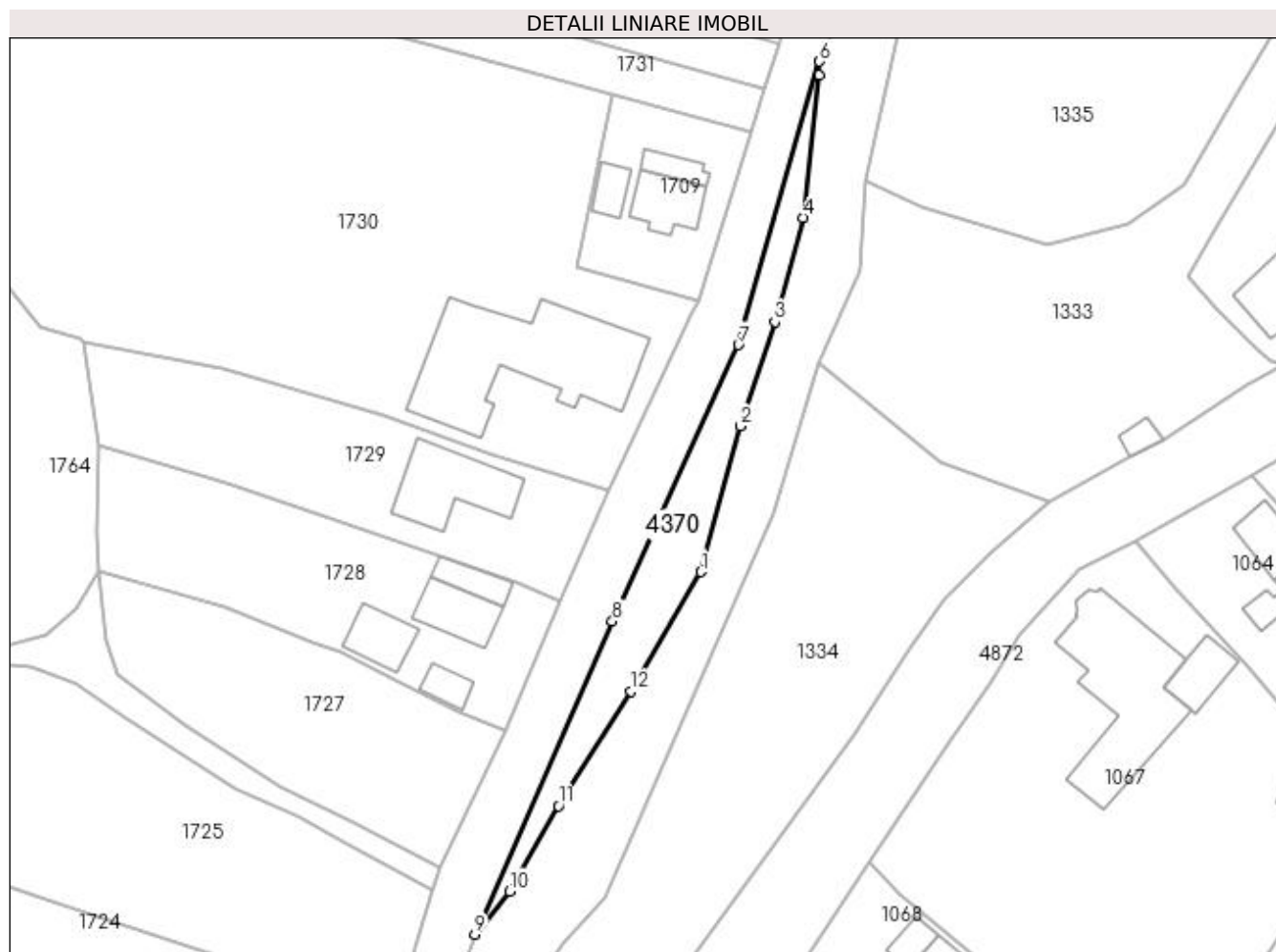
Inscrieri privind dezmembramintele dreptului de proprietate, drepturi reale de garanție și sarcini	Referințe
NU SUNT	

Anexa Nr. 1 La Partea I

Teren

Nr cadastral	Suprafața (mp)*	Observații / Referințe
	452	

* Suprafața este determinată în planul de proiecție Stereo 70.



Date referitoare la teren

Crt	Categorie folosință	Intra vilan	Suprafața (mp)	Tarla	Parcelă	Nr. topo	Observații / Referințe
1	pasune	DA	452	1	62	-	

Lungime Segmente

1) Valorile lungimilor segmentelor sunt obținute din proiecție în plan.

Punct început	X / Y	Punct sfârșit	X / Y	Lungime segment (** (m)
1	509.205,885 423.203,877	2	509.210,756 423.221,794	18.567
2	509.210,756 423.221,794	3	509.214,98 423.234,633	13.516
3	509.214,98 423.234,633	4	509.218,428 423.247,444	13.267
4	509.218,428 423.247,444	5	509.220,424 423.264,995	17.664
5	509.220,424 423.264,995	6	509.220,486 423.266,67	1.676

Punct început	X / Y	Punct sfârșit	X / Y	Lungime segment (** (m)
6	509.220,486 423.266,67	7	509.210,51 423.231,817	36.253
7	509.210,51 423.231,817	8	509.194,984 423.197,786	37.405
8	509.194,984 423.197,786	9	509.178,035 423.159,264	42.086
9	509.178,035 423.159,264	10	509.182,316 423.164,587	6.831
10	509.182,316 423.164,587	11	509.188,325 423.175,061	12.075
11	509.188,325 423.175,061	12	509.197,292 423.189,184	16.729
12	509.197,292 423.189,184	1	509.205,885 423.203,877	17.021

** Lungimile segmentelor sunt determinate în planul de proiecție Stereo 70 și sunt rotunjite la 1 milimetru.

*** Distanța dintre puncte este formată din segmente cumulate ce sunt mai mici decât valoarea 1 milimetru.

**DATE DESPRE IMOBILUL NR. 4371**

Oficiul de Cadastru și Publicitate Imobiliară ARGES
Biroul de Cadastru și Publicitate Imobiliară Campulung

A. Partea I. Descrierea imobilului

TEREN Intravilan

Adresa: Loc. Namaesti, Jud. Arges

Nr. Crt	Nr cadastral Nr. topografic	Suprafața* (mp)	Observații / Referințe
A1		178	Sector cadastral:20 Teren neimpregmuit;

Construcții

Crt	Nr cadastral Nr. topografic	Adresa	Observații / Referințe
A1.1		Loc. Namaesti, Jud. Arges	Nr. niveluri:1; S. construita la sol:30 mp; S. construita desfasurata:30 mp;

B. Partea II. Proprietari și acte

Inscrieri privitoare la dreptul de proprietate și alte drepturi reale	Referințe
/	
Act Normativ nr. 7, din 13/03/1996 emis de PARLAMENT (art. 13 alin. 15);	
B1	Inscrierea provizorie, drept de PROPRIETATE, dobandit prin Lege, cota actuala 1/1, cota initiala 1/1
	1) COMUNA VALEA MARE PRAVAT, CIF:5010196

C. Partea III. SARCINI .

Inscrieri privind dezmembramintele dreptului de proprietate, drepturi reale de garanție și sarcini	Referințe
NU SUNT	

Anexa Nr. 1 La Partea I

Teren

Nr cadastral	Suprafața (mp)*	Observații / Referințe
	178	

* Suprafața este determinată în planul de proiecție Stereo 70.



Date referitoare la teren

Crt	Categorie folosință	Intra vilan	Suprafața (mp)	Tarla	Parcelă	Nr. topo	Observații / Referințe
1	pasune	DA	178	1	500	-	

Date referitoare la construcții

Crt	Număr	Destinație construcție	Supraf. (mp)	Situație juridică	Observații / Referințe
A1.1		construcții anexa	30	Cu acte	Nr. niveluri:1; S. construita la sol:30 mp; S. construita desfasurata:30 mp;

Lungime Segmente

1) Valorile lungimilor segmentelor sunt obținute din proiecție în plan.

Punct început	X / Y	Punct sfârșit	X / Y	Lungime segment (** (m)
1	509.247,312 423.375,794	2	509.243,409 423.380,568	6.166
2	509.243,409 423.380,568	3	509.242,347 423.361,851	18.747
3	509.242,347 423.361,851	4	509.240,867 423.350,704	11.245
4	509.240,867 423.350,704	5	509.239,613 423.343,689	7.126

Punct început	X / Y	Punct sfârșit	X / Y	Lungime segment (** (m)
5	509.239,613 423.343,689	6	509.237,691 423.321,182	22.589
6	509.237,691 423.321,182	7	509.239,453 423.326,906	5.989
7	509.239,453 423.326,906	8	509.241,746 423.335,052	8.463
8	509.241,746 423.335,052	9	509.243,738 423.342,952	8.147
9	509.243,738 423.342,952	10	509.244,992 423.349,967	7.126
10	509.244,992 423.349,967	11	509.244,962 423.355,09	5.123
11	509.244,962 423.355,09	12	509.245,776 423.367,453	12.39
12	509.245,776 423.367,453	1	509.247,312 423.375,794	8.481

** Lungimile segmentelor sunt determinate în planul de proiecție Stereo 70 și sunt rotunjite la 1 milimetru.

*** Distanța dintre puncte este formată din segmente cumulate ce sunt mai mici decât valoarea 1 milimetru.

**DATE DESPRE IMOBILUL NR. 4372**

Oficiul de Cadastru și Publicitate Imobiliară ARGES
Biroul de Cadastru și Publicitate Imobiliară Campulung

A. Partea I. Descrierea imobilului

TEREN Extravilan

Adresa: Jud. Arges

Nr. Crt	Nr cadastral Nr. topografic	Suprafața* (mp)	Observații / Referințe
A1		3.773	Sector cadastral:20 Teren neimprejmuit;

B. Partea II. Proprietari și acte

Inscrieri privitoare la dreptul de proprietate și alte drepturi reale		Referințe
/		
Act Normativ nr. 7, din 13/03/1996 emis de PARLAMENT (art. 13 alin. 15);		
B1	Inscrierea provizorie, drept de PROPRIETATE, dobandit prin Lege, cota actuala 1/1, cota initiala 1/1 1) COMUNA VALEA MARE PRAVAT, CIF:5010196	A1

C. Partea III. SARCINI .

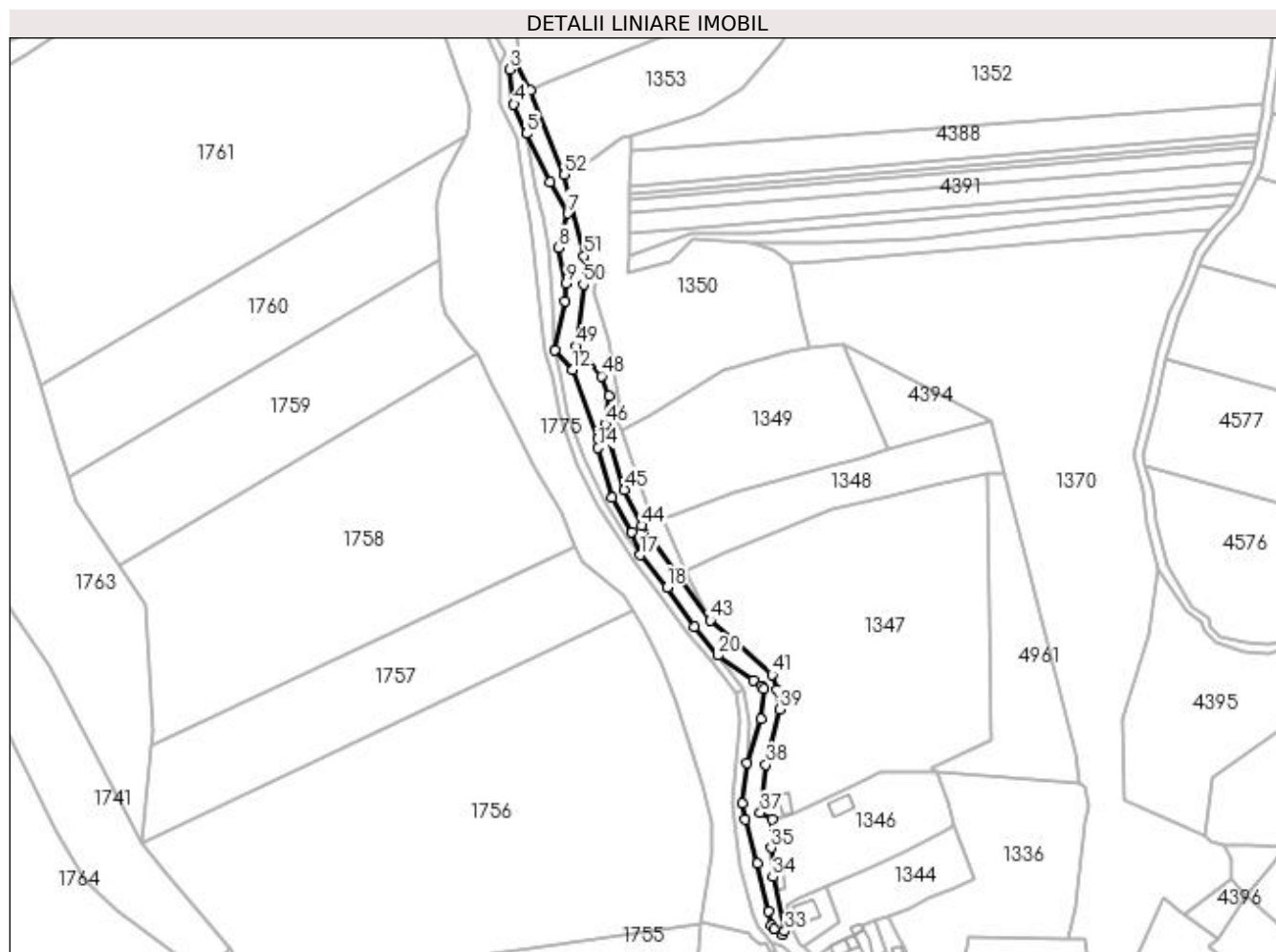
Inscrieri privind dezmembramintele dreptului de proprietate, drepturi reale de garanție și sarcini	Referințe
NU SUNT	

Anexa Nr. 1 La Partea I

Teren

Nr cadastral	Suprafața (mp)*	Observații / Referințe
	3.773	

* Suprafața este determinată în planul de proiecție Stereo 70.



Date referitoare la teren

Crt	Categorie folosință	Intra vilan	Suprafața (mp)	Tarla	Parcelă	Nr. topo	Observații / Referințe
1	ape curgătoare	NU	3.773	1,42	497,498,710-712	-	

Lungime Segmente

1) Valorile lungimilor segmentelor sunt obținute din proiecție în plan.

Punct început	X / Y	Punct sfârșit	X / Y	Lungime segment	Punct început	X / Y	Punct sfârșit	X / Y	Lungime segment	Punct început	X / Y	Punct sfârșit	X / Y	Lungime segment
1	509.076,897 423.890,562	2	509.069,682 423.904,491	15.687	2	509.069,682 423.904,491	3	509.066,709 423.900,618	4.883	3	509.066,709 423.900,618	4	509.068,866 423.883,791	16.965
4	509.068,866 423.883,791	5	509.075,052 423.869,388	15.675	5	509.075,052 423.869,388	6	509.086,293 423.845,756	26.169	6	509.086,293 423.845,756	7	509.095,073 423.830,548	17.561
7	509.095,073 423.830,548	8	509.090,717 423.813,989	17.122	8	509.090,717 423.813,989	9	509.094,166 423.796,416	17.908	9	509.094,166 423.796,416	10	509.093,67 423.787,884	8.546
10	509.093,67 423.787,884	11	509.088,896 423.764,088	24.27	11	509.088,896 423.764,088	12	509.097,516 423.754,455	12.927	12	509.097,516 423.754,455	13	509.109,541 423.720,984	35.566
13	509.109,541 423.720,984	14	509.109,899 423.716,498	4.5	14	509.109,899 423.716,498	15	509.116,782 423.692,373	25.088	15	509.116,782 423.692,373	16	509.126,253 423.675,578	19.281

Punct început	X / Y	Punct sfârșit	X / Y	Lungime segment	Punct început	X / Y	Punct sfârșit	X / Y	Lungime segment	Punct început	X / Y	Punct sfârșit	X / Y	Lungime segment
16	509.126,253 423.675,578	17	509.130,499 423.664,327	12.026	17	509.130,499 423.664,327	18	509.143,418 423.648,577	20.371	18	509.143,418 423.648,577	19	509.156,94 423.629,548	23.344
19	509.156,94 423.629,548	20	509.168,103 423.615,519	17.928	20	509.168,103 423.615,519	21	509.185,563 423.603,462	21.218	21	509.185,563 423.603,462	22	509.189,448 423.600,446	4.918
22	509.189,448 423.600,446	23	509.190,469 423.599,229	1.589	23	509.190,469 423.599,229	24	509.189,081 423.584,503	14.791	24	509.189,081 423.584,503	25	509.182,486 423.563,22	22.281
25	509.182,486 423.563,22	26	509.180,019 423.543,653	19.722	26	509.180,019 423.543,653	27	509.181,337 423.535,609	8.151	27	509.181,337 423.535,609	28	509.187,464 423.514,286	22.186
28	509.187,464 423.514,286	29	509.192,655 423.491,148	23.713	29	509.192,655 423.491,148	30	509.194,14 423.484,159	7.145	30	509.194,14 423.484,159	31	509.195,428 423.482,545	2.065
31	509.195,428 423.482,545	32	509.199,509 423.479,753	4.945	32	509.199,509 423.479,753	33	509.200,726 423.481,323	1.986	33	509.200,726 423.481,323	34	509.194,99 423.507,707	27.0
34	509.194,99 423.507,707	35	509.194,012 423.521,912	14.239	35	509.194,012 423.521,912	36	509.194,542 423.535,952	14.05	36	509.194,542 423.535,952	37	509.188,89 423.538,964	6.404
37	509.188,89 423.538,964	38	509.191,617 423.562,354	23.548	38	509.191,617 423.562,354	39	509.198,24 423.589,272	27.721	39	509.198,24 423.589,272	40	509.197,049 423.598,926	9.727
40	509.197,049 423.598,926	41	509.194,591 423.606,142	7.623	41	509.194,591 423.606,142	42	509.175,859 423.622,79	25.061	42	509.175,859 423.622,79	43	509.164,532 423.632,468	14.898
43	509.164,532 423.632,468	44	509.131,095 423.678,684	57.043	44	509.131,095 423.678,684	45	509.122,744 423.696,128	19.34	45	509.122,744 423.696,128	46	509.113,405 423.727,988	33.201
46	509.113,405 423.727,988	47	509.115,379 423.741,845	13.997	47	509.115,379 423.741,845	48	509.111,564 423.751,434	10.32	48	509.111,564 423.751,434	49	509.099,081 423.765,999	19.182
49	509.099,081 423.765,999	50	509.102,688 423.796,059	30.276	50	509.102,688 423.796,059	51	509.102,902 423.809,905	13.848	51	509.102,902 423.809,905	52	509.093,535 423.849,456	40.645
52	509.093,535 423.849,456	1	509.076,897 423.890,562	44.346										

** Lungimile segmentelor sunt determinate în planul de proiecție Stereo 70 și sunt rotunjite la 1 milimetru.

*** Distanța dintre puncte este formată din segmente cumulate ce sunt mai mici decât valoarea 1 milimetru.

**DATE DESPRE IMOBILUL NR. 4373**

Oficiul de Cadastru și Publicitate Imobiliară ARGES
Biroul de Cadastru și Publicitate Imobiliară Campulung

A. Partea I. Descrierea imobilului

TEREN Extravilan

Adresa: Jud. Arges

Nr. Crt	Nr cadastral Nr. topografic	Suprafața* (mp)	Observații / Referințe
A1		261	Sector cadastral:20 Teren neimprejmuit;

B. Partea II. Proprietari și acte

Inscrieri privitoare la dreptul de proprietate și alte drepturi reale		Referințe
/		
Act Normativ nr. 7, din 13/03/1996 emis de PARLAMENT (art. 13 alin. 15);		
B1	Inscrierea provizorie, drept de PROPRIETATE, dobandit prin Lege, cota actuala 1/1, cota initiala 1/1 1) COMUNA VALEA MARE PRAVAT, CIF:5010196	A1

C. Partea III. SARCINI .

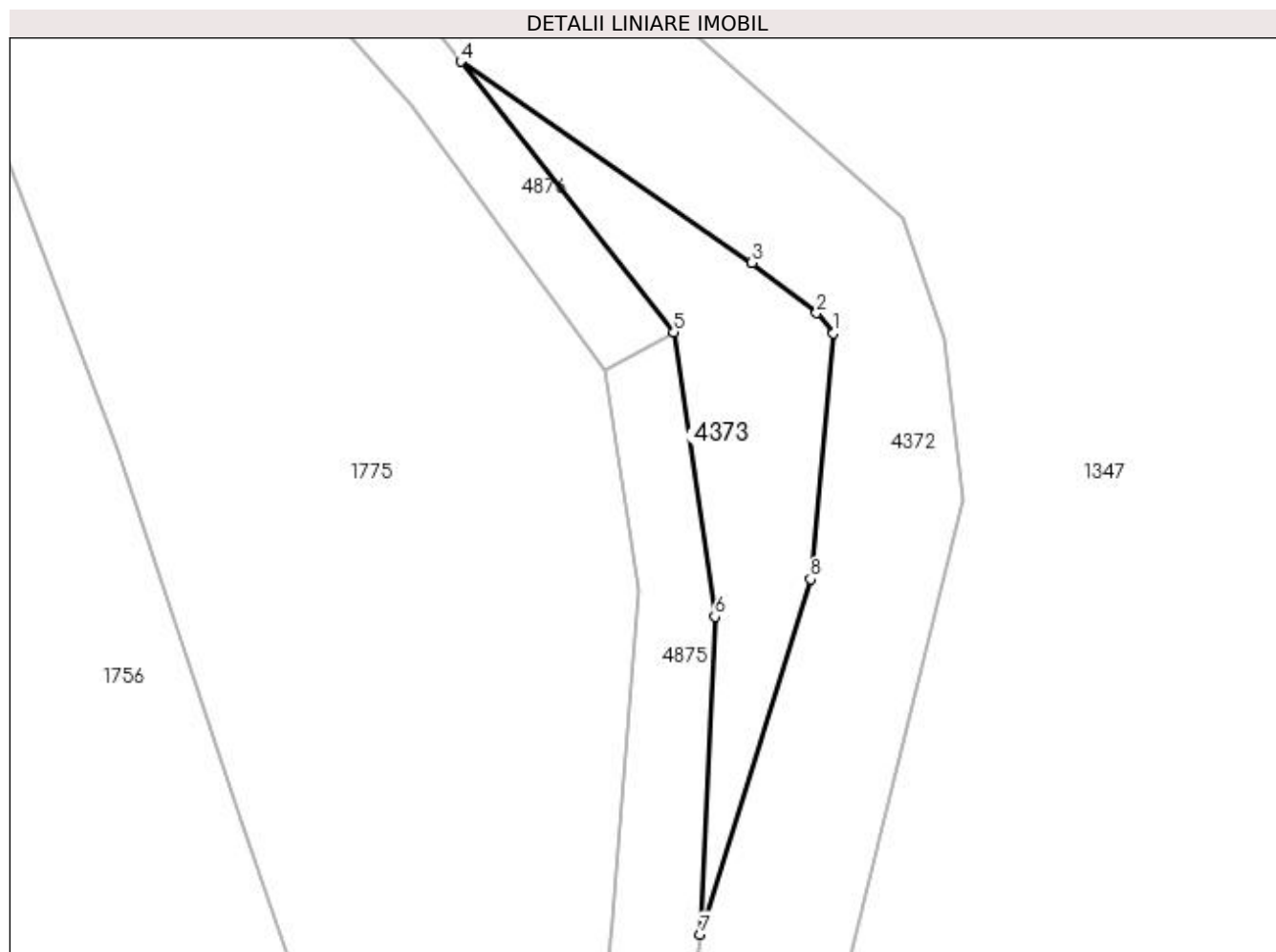
Inscrieri privind dezmembramintele dreptului de proprietate, drepturi reale de garanție și sarcini	Referințe
NU SUNT	

Anexa Nr. 1 La Partea I

Teren

Nr cadastral	Suprafața (mp)*	Observații / Referințe
	261	

* Suprafața este determinată în planul de proiecție Stereo 70.



Date referitoare la teren

Crt	Categorie folosință	Intra vilan	Suprafața (mp)	Tarla	Parcelă	Nr. topo	Observații / Referințe
1	pasune	NU	261	42	712	-	

Lungime Segmente

1) Valorile lungimilor segmentelor sunt obținute din proiecție în plan.

Punct început	X / Y	Punct sfârșit	X / Y	Lungime segment (** (m)
1	509.190,469 423.599,229	2	509.189,448 423.600,446	1.589
2	509.189,448 423.600,446	3	509.185,563 423.603,462	4.918
3	509.185,563 423.603,462	4	509.168,103 423.615,519	21.218
4	509.168,103 423.615,519	5	509.180,89 423.599,29	20.661
5	509.180,89 423.599,29	6	509.183,344 423.582,261	17.205

Punct început	X / Y	Punct sfârșit	X / Y	Lungime segment (** (m)
6	509.183,344 423.582,261	7	509.182,486 423.563,22	19.06
7	509.182,486 423.563,22	8	509.189,081 423.584,503	22.281
8	509.189,081 423.584,503	1	509.190,469 423.599,229	14.791

** Lungimile segmentelor sunt determinate în planul de proiecție Stereo 70 și sunt rotunjite la 1 milimetru.

*** Distanța dintre puncte este formată din segmente cumulate ce sunt mai mici decât valoarea 1 milimetru.

**DATE DESPRE IMOBILUL NR. 4374**

Oficiul de Cadastru și Publicitate Imobiliară ARGES
Biroul de Cadastru și Publicitate Imobiliară Campulung

A. Partea I. Descrierea imobilului

TEREN Extravilan

Adresa: Jud. Arges

Nr. Crt	Nr cadastral Nr. topografic	Suprafața* (mp)	Observații / Referințe
A1		1.311	Sector cadastral:20 Teren neimprejmuit;

B. Partea II. Proprietari și acte

Inscrieri privitoare la dreptul de proprietate și alte drepturi reale		Referințe
/		
Act Normativ nr. 7, din 13/03/1996 emis de PARLAMENT (art. 13 alin. 15);		
B1	Inscrierea provizorie, drept de PROPRIETATE, dobandit prin Lege, cota actuala 1/1, cota initiala 1/1 1) COMUNA VALEA MARE PRAVAT, CIF:5010196	A1

C. Partea III. SARCINI .

Inscrieri privind dezmembramintele dreptului de proprietate, drepturi reale de garanție și sarcini	Referințe
NU SUNT	

Anexa Nr. 1 La Partea I

Teren

Nr cadastral	Suprafața (mp)*	Observații / Referințe
	1.311	

* Suprafața este determinată în planul de proiecție Stereo 70.



Date referitoare la teren

Crt	Categorie folosință	Intravilan	Suprafața (mp)	Tarla	Parcelă	Nr. topo	Observații / Referințe
1	pasune	NU	1.311	42	711,712	-	

Lungime Segmente

1) Valorile lungimilor segmentelor sunt obținute din proiecție în plan.

Punct început	X / Y	Punct sfârșit	X / Y	Lungime segment (** (m)
1	509.114,673 423.769,158	2	509.107,542 423.792,901	24.791
3	509.109,734 423.799,595	4	509.102,902 423.809,905	12.368
5	509.102,688 423.796,059	6	509.099,081 423.765,999	30.276
7	509.111,564 423.751,434	8	509.115,379 423.741,845	10.32
9	509.113,405 423.727,988	10	509.122,744 423.696,128	33.201

Punct început	X / Y	Punct sfârșit	X / Y	Lungime segment (** (m)
2	509.107,542 423.792,901	3	509.109,734 423.799,595	7.044
4	509.102,902 423.809,905	5	509.102,688 423.796,059	13.848
6	509.099,081 423.765,999	7	509.111,564 423.751,434	19.182
8	509.115,379 423.741,845	9	509.113,405 423.727,988	13.997
10	509.122,744 423.696,128	11	509.131,095 423.678,684	19.34

Punct început	X / Y	Punct sfârșit	X / Y	Lungime segment (** (m)
11	509.131,095 423.678,684	12	509.164,532 423.632,468	57.043
13	509.152,269 423.656,7	14	509.141,859 423.682,109	27.459
15	509.138,304 423.680,978	16	509.135,444 423.684,829	4.797
17	509.127,062 423.708,335	18	509.121,298 423.725,096	17.724
19	509.119,661 423.728,697	20	509.120,18 423.731,847	3.192
21	509.119,645 423.741,596	1	509.114,673 423.769,158	28.007

Punct început	X / Y	Punct sfârșit	X / Y	Lungime segment (** (m)
12	509.164,532 423.632,468	13	509.152,269 423.656,7	27.158
14	509.141,859 423.682,109	15	509.138,304 423.680,978	3.731
16	509.135,444 423.684,829	17	509.127,062 423.708,335	24.956
18	509.121,298 423.725,096	19	509.119,661 423.728,697	3.956
20	509.120,18 423.731,847	21	509.119,645 423.741,596	9.764

** Lungimile segmentelor sunt determinate în planul de proiecție Stereo 70 și sunt rotunjite la 1 milimetru.

*** Distanța dintre puncte este formată din segmente cumulate ce sunt mai mici decât valoarea 1 milimetru.

**DATE DESPRE IMOBILUL NR. 4375**

Oficiul de Cadastru și Publicitate Imobiliară ARGES
Biroul de Cadastru și Publicitate Imobiliară Campulung

A. Partea I. Descrierea imobilului

TEREN Extravilan

Adresa: Jud. Arges

Nr. Crt	Nr cadastral Nr. topografic	Suprafața* (mp)	Observații / Referințe
A1		619	Sector cadastral:20 Teren neimprejmuit;

B. Partea II. Proprietari și acte

Inscrieri privitoare la dreptul de proprietate și alte drepturi reale	Referințe
/	
Act Normativ nr. 7, din 13/03/1996 emis de PARLAMENT (art. 13 alin. 15);	
B1	A1
Inscrierea provizorie, drept de PROPRIETATE, dobandit prin Lege, cota actuala 1/1, cota initiala 1/1 1) COMUNA VALEA MARE PRAVAT, CIF:5010196	

C. Partea III. SARCINI .

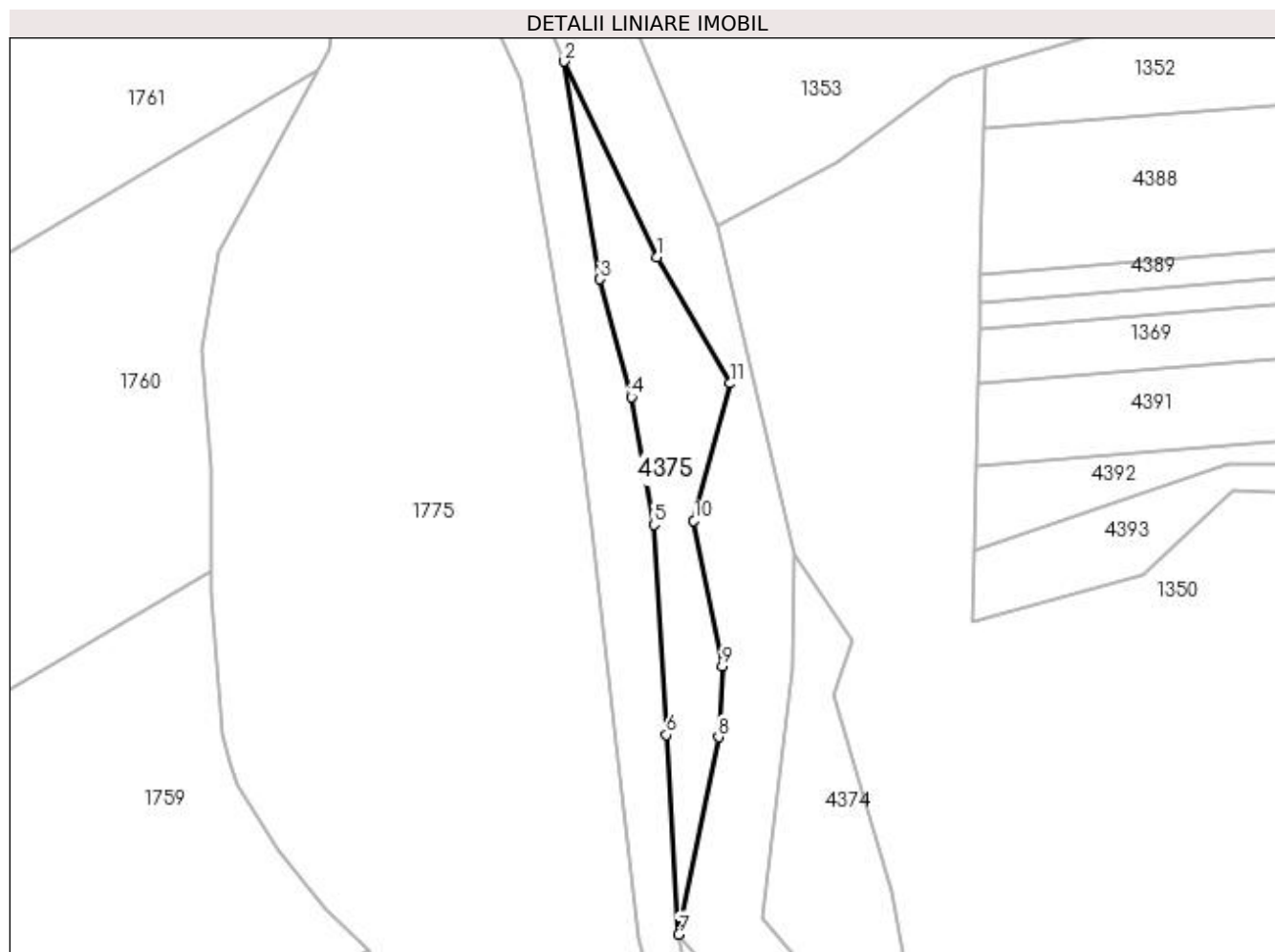
Inscrieri privind dezmembramintele dreptului de proprietate, drepturi reale de garanție și sarcini	Referințe
NU SUNT	

Anexa Nr. 1 La Partea I

Teren

Nr cadastral	Suprafața (mp)*	Observații / Referințe
	619	

* Suprafața este determinată în planul de proiecție Stereo 70.



Date referitoare la teren

Crt	Categorie folosință	Intra vilan	Suprafața (mp)	Tarla	Parcelă	Nr. topo	Observații / Referințe
1	pasune	NU	619	42	710	-	

Lungime Segmente

1) Valorile lungimilor segmentelor sunt obținute din proiecție în plan.

Punct început	X / Y	Punct sfârșit	X / Y	Lungime segment (** (m)
1	509.086,293 423.845,756	2	509.075,052 423.869,388	26.169
2	509.075,052 423.869,388	3	509.079,403 423.843,128	26.618
3	509.079,403 423.843,128	4	509.083,149 423.828,919	14.694
4	509.083,149 423.828,919	5	509.085,881 423.813,511	15.648
5	509.085,881 423.813,511	6	509.087,391 423.788,171	25.385

Punct început	X / Y	Punct sfârşit	X / Y	Lungime segment (** (m)
6	509.087,391 423.788,171	7	509.088,896 423.764,088	24.13
7	509.088,896 423.764,088	8	509.093,67 423.787,884	24.27
8	509.093,67 423.787,884	9	509.094,166 423.796,416	8.546
9	509.094,166 423.796,416	10	509.090,717 423.813,989	17.908
10	509.090,717 423.813,989	11	509.095,073 423.830,548	17.122
11	509.095,073 423.830,548	1	509.086,293 423.845,756	17.561

** Lungimile segmentelor sunt determinate în planul de proiecţie Stereo 70 şi sunt rotunjite la 1 milimetru.

*** Distanţa dintre puncte este formată din segmente cumulate ce sunt mai mici decât valoarea 1 milimetru.

**DATE DESPRE IMOBILUL NR. 4376**

Oficiul de Cadastru și Publicitate Imobiliară ARGES
Biroul de Cadastru și Publicitate Imobiliară Campulung

A. Partea I. Descrierea imobilului

TEREN Extravilan

Adresa: Jud. Arges

Nr. Crt	Nr cadastral Nr. topografic	Suprafața* (mp)	Observații / Referințe
A1		283	Sector cadastral:20 Teren neimprejmuit;

B. Partea II. Proprietari și acte

Inscrieri privitoare la dreptul de proprietate și alte drepturi reale	Referințe
/	
Act Normativ nr. 7, din 13/03/1996 emis de PARLAMENT (art. 13 alin. 15);	
B1	A1
Inscrierea provizorie, drept de PROPRIETATE, dobandit prin Lege, cota actuala 1/1, cota initiala 1/1 1) COMUNA VALEA MARE PRAVAT, CIF:5010196	

C. Partea III. SARCINI .

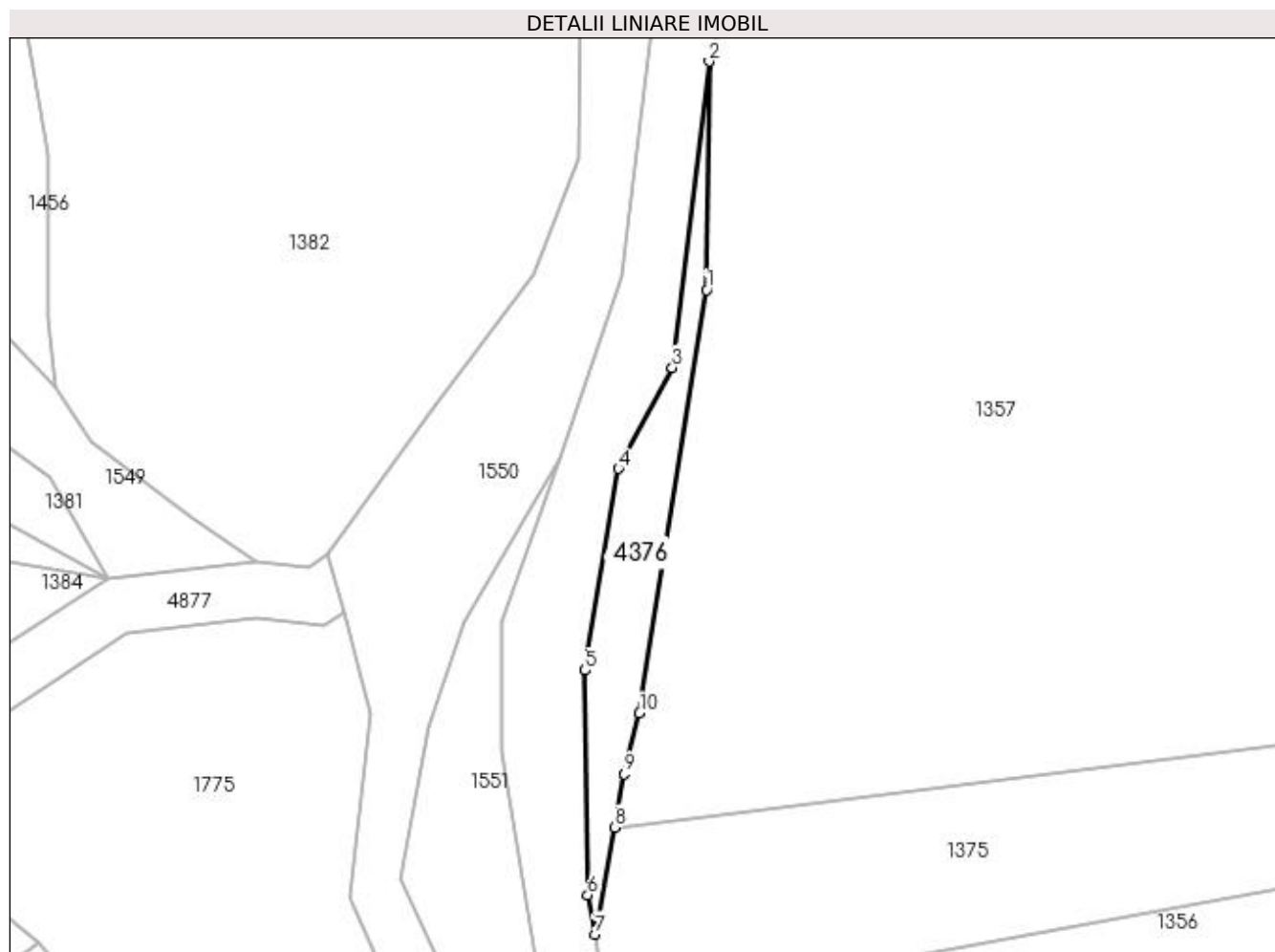
Inscrieri privind dezmembramintele dreptului de proprietate, drepturi reale de garanție și sarcini	Referințe
NU SUNT	

Anexa Nr. 1 La Partea I

Teren

Nr cadastral	Suprafața (mp)*	Observații / Referințe
	283	

* Suprafața este determinată în planul de proiecție Stereo 70.



Date referitoare la teren

Crt	Categorie folosință	Intra vilan	Suprafața (mp)	Tarla	Parcelă	Nr. topo	Observații / Referințe
1	pasune	NU	283	42	708,709	-	

Lungime Segmente

1) Valorile lungimilor segmentelor sunt obținute din proiecție în plan.

Punct început	X / Y	Punct sfârșit	X / Y	Lungime segment (** (m)
1	509.073,416 424.090,096	2	509.073,638 424.112,329	22.234
2	509.073,638 424.112,329	3	509.070,062 424.082,55	29.993
3	509.070,062 424.082,55	4	509.064,828 424.072,713	11.143
4	509.064,828 424.072,713	5	509.061,582 424.053,087	19.893
5	509.061,582 424.053,087	6	509.061,806 424.031,227	21.861

Punct început	X / Y	Punct sfârșit	X / Y	Lungime segment (** (m)
6	509.061,806 424.031,227	7	509.062,561 424.027,401	3.9
7	509.062,561 424.027,401	8	509.064,462 424.037,812	10.583
8	509.064,462 424.037,812	9	509.065,411 424.043,006	5.28
9	509.065,411 424.043,006	10	509.066,879 424.048,917	6.091
10	509.066,879 424.048,917	1	509.073,416 424.090,096	41.695

** Lungimile segmentelor sunt determinate în planul de proiecție Stereo 70 și sunt rotunjite la 1 milimetru.

*** Distanța dintre puncte este formată din segmente cumulate ce sunt mai mici decât valoarea 1 milimetru.

**DATE DESPRE IMOBILUL NR. 4377**

Oficiul de Cadastru și Publicitate Imobiliară ARGES
Biroul de Cadastru și Publicitate Imobiliară Campulung

A. Partea I. Descrierea imobilului

TEREN Extravilan

Adresa: Jud. Arges

Nr. Crt	Nr cadastral Nr. topografic	Suprafața* (mp)	Observații / Referințe
A1		160	Sector cadastral:20 Teren neimprejmuit;

B. Partea II. Proprietari și acte

Inscrieri privitoare la dreptul de proprietate și alte drepturi reale	Referințe
/	
Act Normativ nr. 7, din 13/03/1996 emis de PARLAMENT (art. 13 alin. 15);	
B1	A1
Inscrierea provizorie, drept de PROPRIETATE, dobandit prin Lege, cota actuala 1/1, cota initiala 1/1 1) COMUNA VALEA MARE PRAVAT, CIF:5010196	

C. Partea III. SARCINI .

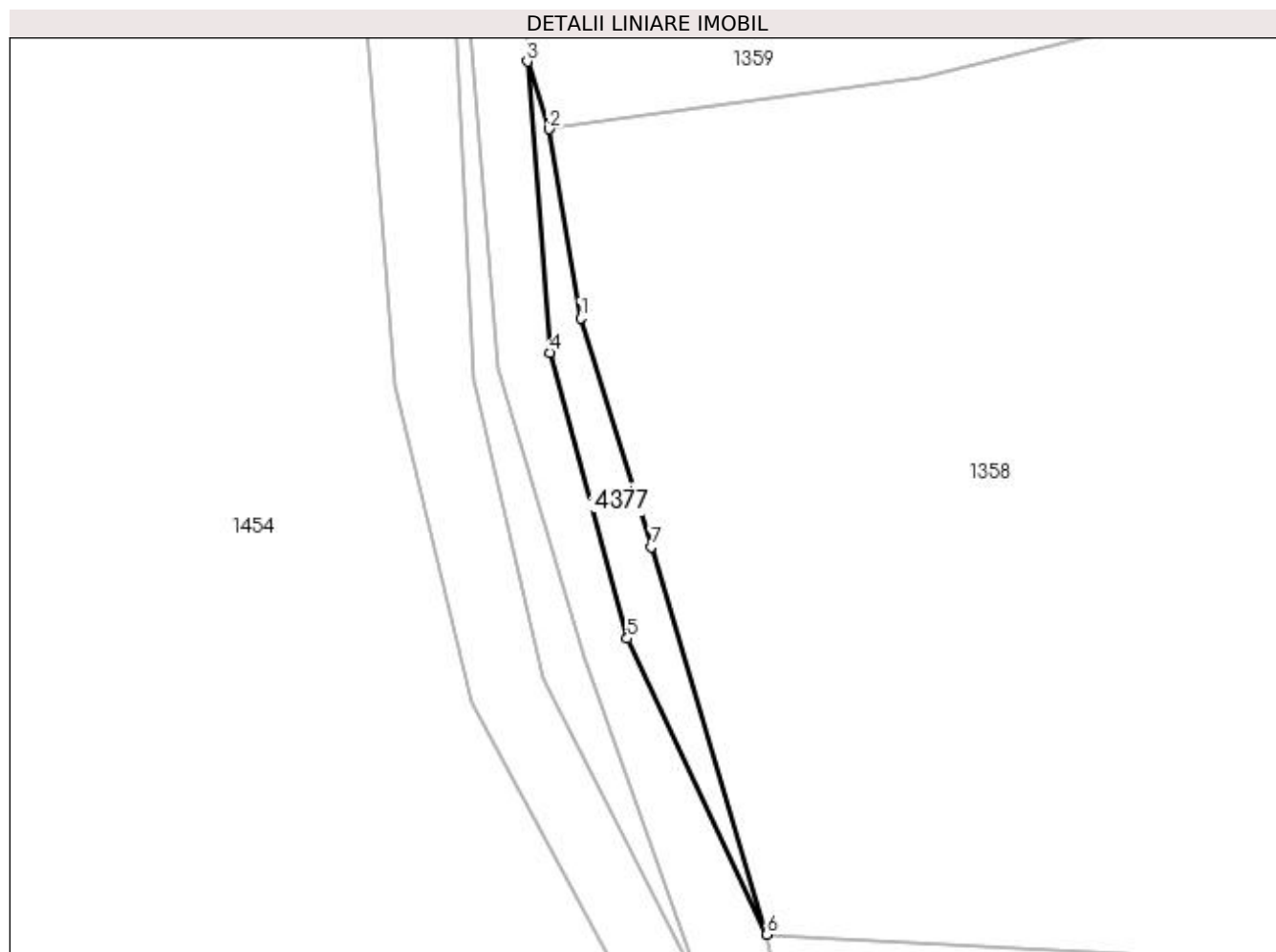
Inscrieri privind dezmembramintele dreptului de proprietate, drepturi reale de garanție și sarcini	Referințe
NU SUNT	

Anexa Nr. 1 La Partea I

Teren

Nr cadastral	Suprafața (mp)*	Observații / Referințe
	160	

* Suprafața este determinată în planul de proiecție Stereo 70.



Date referitoare la teren

Crt	Categorie folosință	Intravilan	Suprafața (mp)	Tarla	Parcelă	Nr. topo	Observații / Referințe
1	pasune	NU	160	42	707	-	

Lungime Segmente

1) Valorile lungimilor segmentelor sunt obținute din proiecție în plan.

Punct început	X / Y	Punct sfârșit	X / Y	Lungime segment (** (m)
1	509.037,258 424.254,621	2	509.034,847 424.269,026	14.605
2	509.034,847 424.269,026	3	509.033,186 424.274,178	5.413
3	509.033,186 424.274,178	4	509.034,912 424.252,016	22.229
4	509.034,912 424.252,016	5	509.040,816 424.230,254	22.549
5	509.040,816 424.230,254	6	509.051,448 424.207,72	24.916

Punct început	X / Y	Punct sfârșit	X / Y	Lungime segment (** (m)
6	509.051,448 424.207,72	7	509.042,653 424.237,232	30.795
7	509.042,653 424.237,232	1	509.037,258 424.254,621	18.207

** Lungimile segmentelor sunt determinate în planul de proiecție Stereo 70 și sunt rotunjite la 1 milimetru.

*** Distanța dintre puncte este formată din segmente cumulate ce sunt mai mici decât valoarea 1 milimetru.

**DATE DESPRE IMOBILUL NR. 4378**

Oficiul de Cadastru și Publicitate Imobiliară ARGES
Biroul de Cadastru și Publicitate Imobiliară Campulung

A. Partea I. Descrierea imobilului

TEREN Intravilan

Adresa: Loc. Namaesti, Jud. Arges

Nr. Crt	Nr cadastral Nr. topografic	Suprafața* (mp)	Observații / Referințe
A1		2	Sector cadastral:20 Teren imprejmuit;

Construcții

Crt	Nr cadastral Nr. topografic	Adresa	Observații / Referințe
A1.1		Loc. Namaesti, Jud. Arges	Nr. niveluri:1; S. construita la sol:2 mp; S. construita desfasurata:2 mp;

B. Partea II. Proprietari și acte

Inscrieri privitoare la dreptul de proprietate și alte drepturi reale		Referințe
/		
Act Normativ nr. 7, din 13/03/1996 emis de PARLAMENT (art. 13 alin. 15);		
B1	Inscrierea provizorie, drept de PROPRIETATE, dobandit prin Lege, cota actuala 1/1, cota initiala 1/1 1) COMUNA VALEA MARE PRAVAT, CIF:5010196	A1, A1.1

C. Partea III. SARCINI .

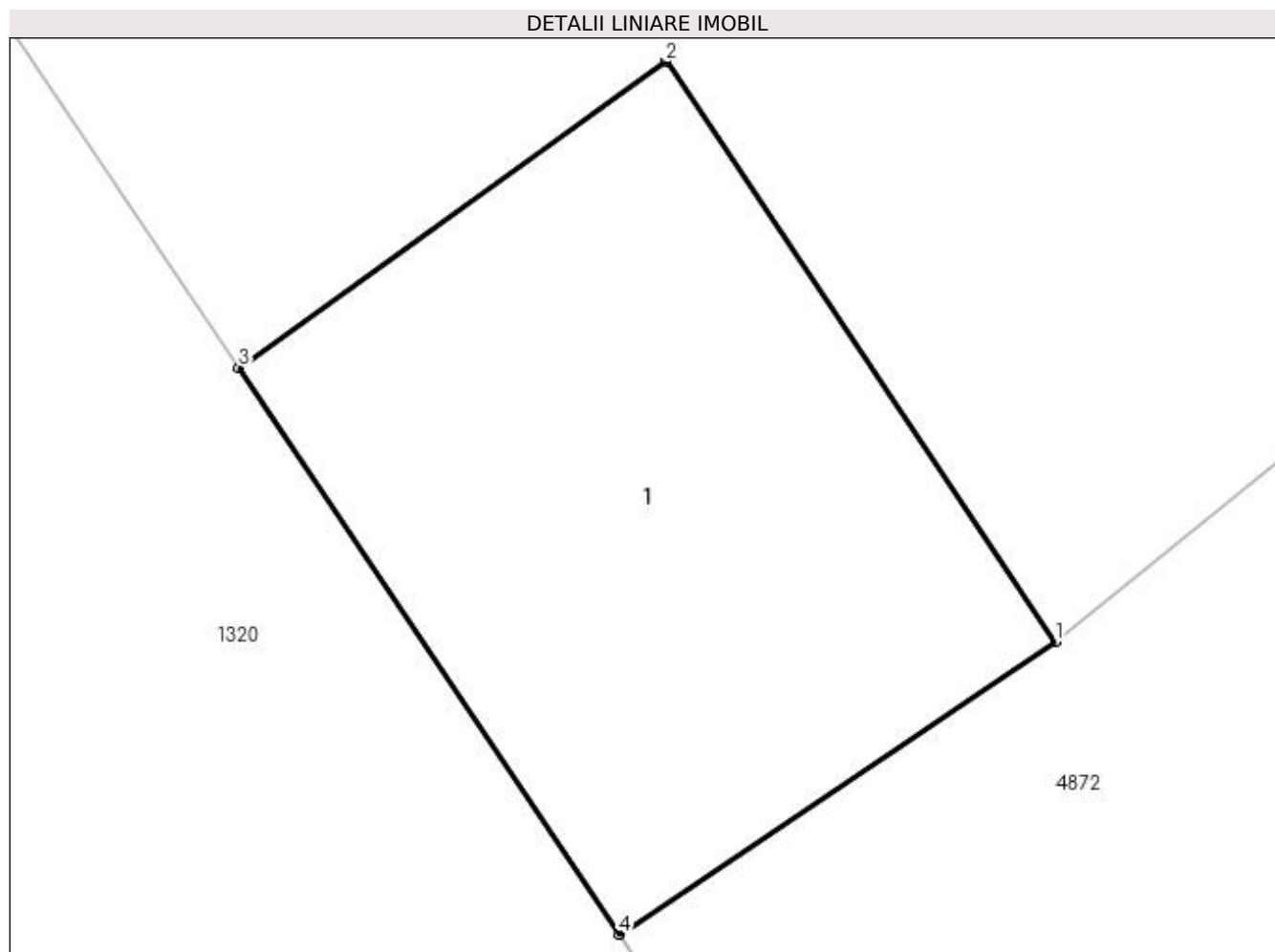
Inscrieri privind dezmembramintele dreptului de proprietate, drepturi reale de garanție și sarcini	Referințe
NU SUNT	

Anexa Nr. 1 La Partea I

Teren

Nr cadastral	Suprafața (mp)*	Observații / Referințe
	2	

* Suprafața este determinată în planul de proiecție Stereo 70.



Date referitoare la teren

Crt	Categorie folosință	Intra vilan	Suprafața (mp)	Tarla	Parcelă	Nr. topo	Observații / Referințe
1	curți constructii	DA	2	1	6	-	

Date referitoare la construcții

Crt	Număr	Destinație construcție	Supraf. (mp)	Situație juridică	Observații / Referințe
A1.1		constructii anexa	2	Cu acte	Nr. niveluri:1; S. construita la sol:2 mp; S. construita desfasurata:2 mp;

Lungime Segmente

1) Valorile lungimilor segmentelor sunt obținute din proiecție în plan.

Punct început	X / Y	Punct sfârșit	X / Y	Lungime segment (** (m)
1	509.549,912 423.471,552	2	509.549,01 423.472,895	1.618
2	509.549,01 423.472,895	3	509.548,021 423.472,186	1.217
3	509.548,021 423.472,186	4	509.548,902 423.470,874	1.58
4	509.548,902 423.470,874	1	509.549,912 423.471,552	1.216

**** Lungimile segmentelor sunt determinate în planul de proiecţie Stereo 70 şi sunt rotunjite la 1 milimetru.**

***** Distanţa dintre puncte este formată din segmente cumulate ce sunt mai mici decât valoarea 1 milimetru.**

**DATE DESPRE IMOBILUL NR. 4379**

Oficiul de Cadastru și Publicitate Imobiliară ARGES
Biroul de Cadastru și Publicitate Imobiliară Campulung

A. Partea I. Descrierea imobilului

TEREN Extravilan

Adresa: Jud. Arges

Nr. Crt	Nr cadastral Nr. topografic	Suprafața* (mp)	Observații / Referințe
A1		448	Sector cadastral:20 Teren neimprejmuit;

B. Partea II. Proprietari și acte

Inscrieri privitoare la dreptul de proprietate și alte drepturi reale		Referințe
/		
Act Normativ nr. 7, din 13/03/1996 emis de PARLAMENT (art. 13 alin. 15);		
B1	Inscrierea provizorie, drept de PROPRIETATE, dobandit prin Lege, cota actuala 1/1, cota initiala 1/1 1) COMUNA VALEA MARE PRAVAT, CIF:5010196	A1

C. Partea III. SARCINI .

Inscrieri privind dezmembramintele dreptului de proprietate, drepturi reale de garanție și sarcini	Referințe
NU SUNT	

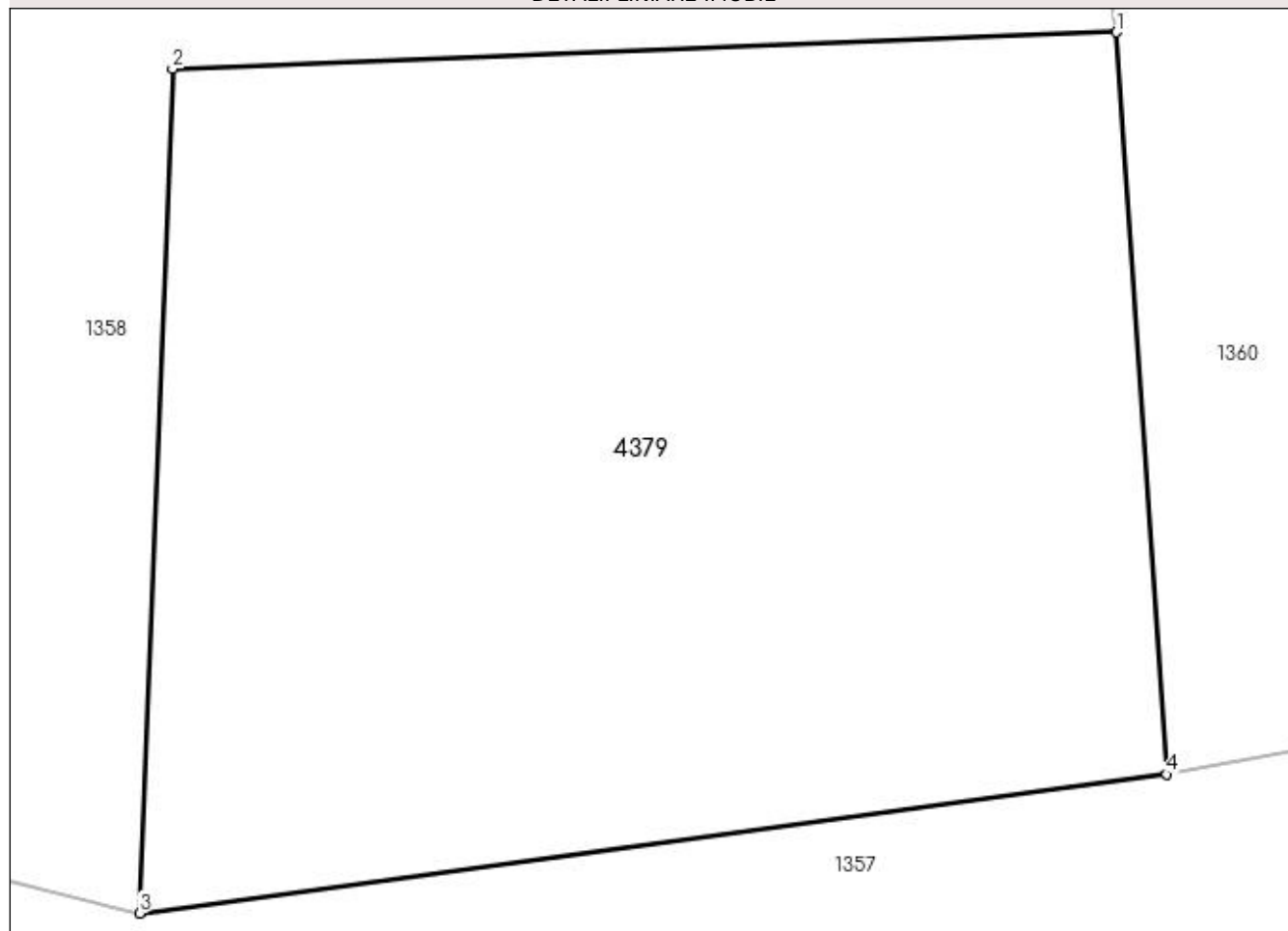
Anexa Nr. 1 La Partea I

Teren

Nr cadastral	Suprafața (mp)*	Observații / Referințe
	448	

* Suprafața este determinată în planul de proiecție Stereo 70.

DETALII LINIARE IMOBIL



Date referitoare la teren

Crt	Categorie folosință	Intravilan	Suprafața (mp)	Tarla	Parcelă	Nr. topo	Observații / Referințe
1	pasune	NU	448	42	705	-	Pășune împădurită

Lungime Segmente

1) Valorile lungimilor segmentelor sunt obținute din proiecție în plan.

Punct început	X / Y	Punct sfârșit	X / Y	Lungime segment (** (m)
1	509.135,519 424.221,437	2	509.112,928 424.220,567	22.608
2	509.112,928 424.220,567	3	509.112,135 424.200,359	20.224
3	509.112,135 424.200,359	4	509.136,732 424.203,678	24.82
4	509.136,732 424.203,678	1	509.135,519 424.221,437	17.8

**** Lungimile segmentelor sunt determinate în planul de proiecție Stereo 70 și sunt rotunjite la 1 milimetru.**

***** Distanța dintre puncte este formată din segmente cumulate ce sunt mai mici decât valoarea 1 milimetru.**

**DATE DESPRE IMOBILUL NR. 4380**

Oficiul de Cadastru și Publicitate Imobiliară ARGES
Biroul de Cadastru și Publicitate Imobiliară Campulung

A. Partea I. Descrierea imobilului

TEREN Extravilan

Adresa: Jud. Arges

Nr. Crt	Nr cadastral Nr. topografic	Suprafața* (mp)	Observații / Referințe
A1		728	Sector cadastral:20 Teren neimprejmuit;

B. Partea II. Proprietari și acte

Inscrieri privitoare la dreptul de proprietate și alte drepturi reale		Referințe
/		
Act Normativ nr. 7, din 13/03/1996 emis de PARLAMENT (art. 13 alin. 15);		
B1	Inscrierea provizorie, drept de PROPRIETATE, dobandit prin Lege, cota actuala 1/1, cota initiala 1/1 1) COMUNA VALEA MARE PRAVAT, CIF:5010196	A1

C. Partea III. SARCINI .

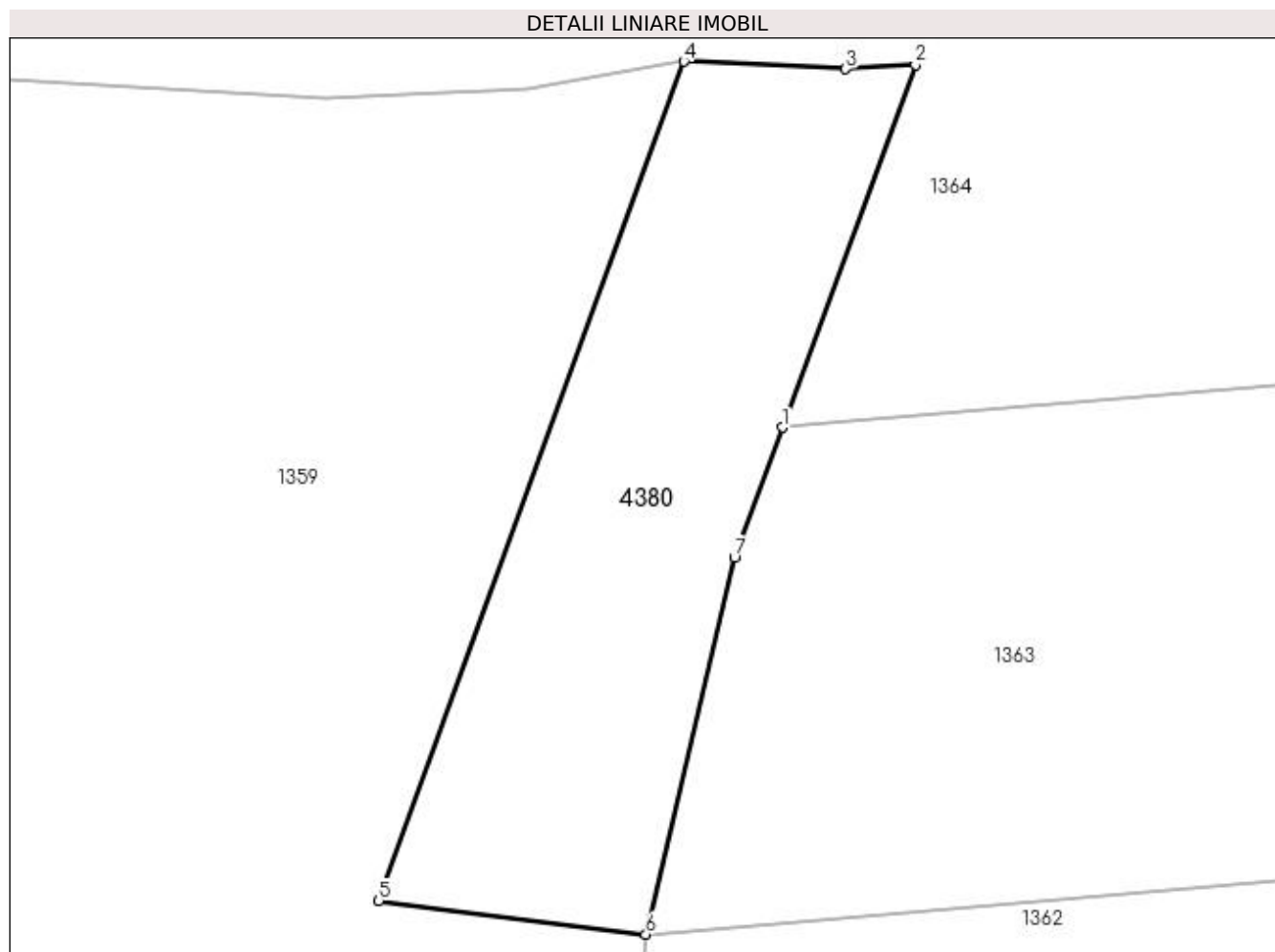
Inscrieri privind dezmembramintele dreptului de proprietate, drepturi reale de garanție și sarcini	Referințe
NU SUNT	

Anexa Nr. 1 La Partea I

Teren

Nr cadastral	Suprafața (mp)*	Observații / Referințe
	728	

* Suprafața este determinată în planul de proiecție Stereo 70.



Date referitoare la teren

Crt	Categorie folosință	Intra vilan	Suprafața (mp)	Tarla	Parcelă	Nr. topo	Observații / Referințe
1	pasune	NU	728	42	705	-	

Lungime Segmente

1) Valorile lungimilor segmentelor sunt obținute din proiecție în plan.

Punct început	X / Y	Punct sfârșit	X / Y	Lungime segment (** (m)
1	509.194,187 424.319,203	2	509.202,12 424.340,797	23.005
2	509.202,12 424.340,797	3	509.197,975 424.340,541	4.153
3	509.197,975 424.340,541	4	509.188,325 424.340,983	9.66
4	509.188,325 424.340,983	5	509.170,166 424.291,013	53.167
5	509.170,166 424.291,013	6	509.186,071 424.289,028	16.028

Punct început	X / Y	Punct sfârșit	X / Y	Lungime segment (** (m)
6	509.186,071 424.289,028	7	509.191,346 424.311,469	23.053
7	509.191,346 424.311,469	1	509.194,187 424.319,203	8.239

** Lungimile segmentelor sunt determinate în planul de proiecție Stereo 70 și sunt rotunjite la 1 milimetru.

*** Distanța dintre puncte este formată din segmente cumulate ce sunt mai mici decât valoarea 1 milimetru.

**DATE DESPRE IMOBILUL NR. 4381**

Oficiul de Cadastru și Publicitate Imobiliară ARGES
 Biroul de Cadastru și Publicitate Imobiliară Campulung

A. Partea I. Descrierea imobilului

TEREN Extravilan

Adresa: Jud. Arges

Nr. Crt	Nr cadastral Nr. topografic	Suprafața* (mp)	Observații / Referințe
A1		Din acte: 10.000 Masurata: 3.926	Sector cadastral:20 Teren neimprejmuit;

B. Partea II. Proprietari și acte

Inscrieri privitoare la dreptul de proprietate și alte drepturi reale		Referințe
/		
Act Administrativ nr. 144514, din 09/06/2015 emis de CJPSDPAT ARGES;		
B1	Intabulare, drept de PROPRIETATE, dobandit prin Reconstituire, cota actuala 1/1, cota initiala 1/1 1) BOMBIȘI ION	A1

C. Partea III. SARCINI .

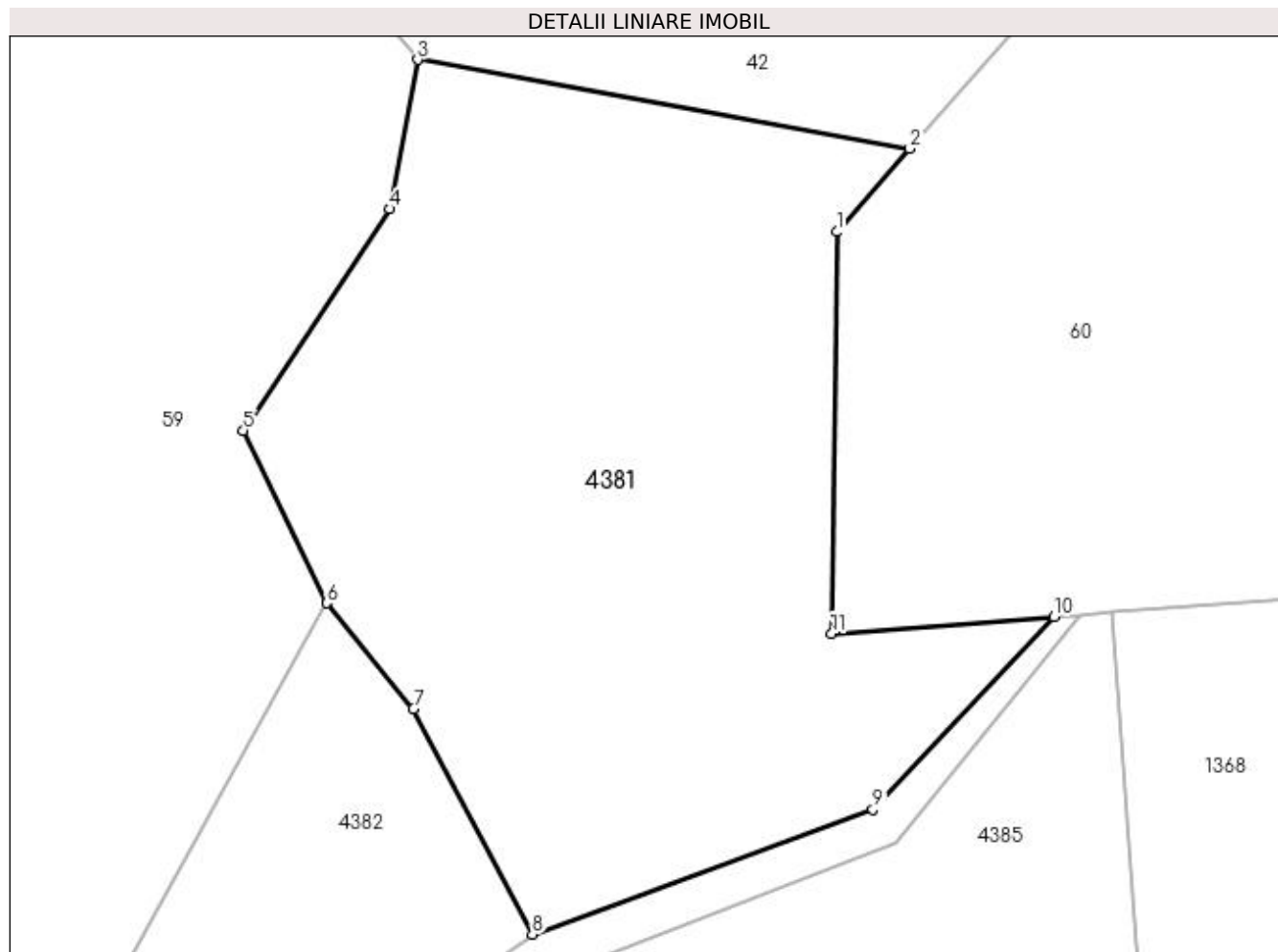
Inscrieri privind dezmembramintele dreptului de proprietate, drepturi reale de garanție și sarcini	Referințe
NU SUNT	

Anexa Nr. 1 La Partea I

Teren

Nr cadastral	Suprafața (mp)*	Observații / Referințe
	Din acte: 10.000 Masurata: 3.926	

* Suprafața este determinată în planul de proiecție Stereo 70.



Date referitoare la teren

Crt	Categorie folosință	Intra vilan	Suprafața (mp)	Tarla	Parcelă	Nr. topo	Observații / Referințe
1	pasune	NU	3.926	46	804,807	-	Diferența de suprafață se regăsește în ID 4385

Lungime Segmente

1) Valorile lungimilor segmentelor sunt obținute din proiecție în plan.

Punct început	X / Y	Punct sfârșit	X / Y	Lungime segment (** (m)
1	509.124,663 424.804,931	2	509.131,88 424.813,197	10.973
2	509.131,88 424.813,197	3	509.083,077 424.821,999	49.59
3	509.083,077 424.821,999	4	509.080,284 424.807,215	15.046
4	509.080,284 424.807,215	5	509.065,784 424.785,244	26.324
5	509.065,784 424.785,244	6	509.074,062 424.768,104	19.034

Punct început	X / Y	Punct sfârșit	X / Y	Lungime segment (** (m)
6	509.074,062 424.768,104	7	509.082,671 424.757,644	13.547
7	509.082,671 424.757,644	8	509.094,463 424.735,271	25.29
8	509.094,463 424.735,271	9	509.128,219 424.747,63	35.947
9	509.128,219 424.747,63	10	509.146,184 424.766,76	26.243
10	509.146,184 424.766,76	11	509.124,128 424.765,104	22.118
11	509.124,128 424.765,104	1	509.124,663 424.804,931	39.831

** Lungimile segmentelor sunt determinate în planul de proiecție Stereo 70 și sunt rotunjite la 1 milimetru.

*** Distanța dintre puncte este formată din segmente cumulate ce sunt mai mici decât valoarea 1 milimetru.

**DATE DESPRE IMOBILUL NR. 4382**

Oficiul de Cadastru și Publicitate Imobiliară ARGES
Biroul de Cadastru și Publicitate Imobiliară Campulung

A. Partea I. Descrierea imobilului

TEREN Extravilan

Adresa: Jud. Arges

Nr. Crt	Nr cadastral Nr. topografic	Suprafața* (mp)	Observații / Referințe
A1		1.500	Sector cadastral:20 Teren neimprejmuit;

B. Partea II. Proprietari și acte

Inscrieri privitoare la dreptul de proprietate și alte drepturi reale	Referințe
/	
Act Administrativ nr. 138791, din 15/04/2010 emis de CJPSDPAT ARGES;	
B1	A1
Intabulare, drept de PROPRIETATE, dobandit prin Reconstituire, cota actuala 1/1, cota initiala 1/1	
1) IONAȘCU ION, lipsă CNP	
2) IONAȘCU MARIA, lipsă CNP	

C. Partea III. SARCINI .

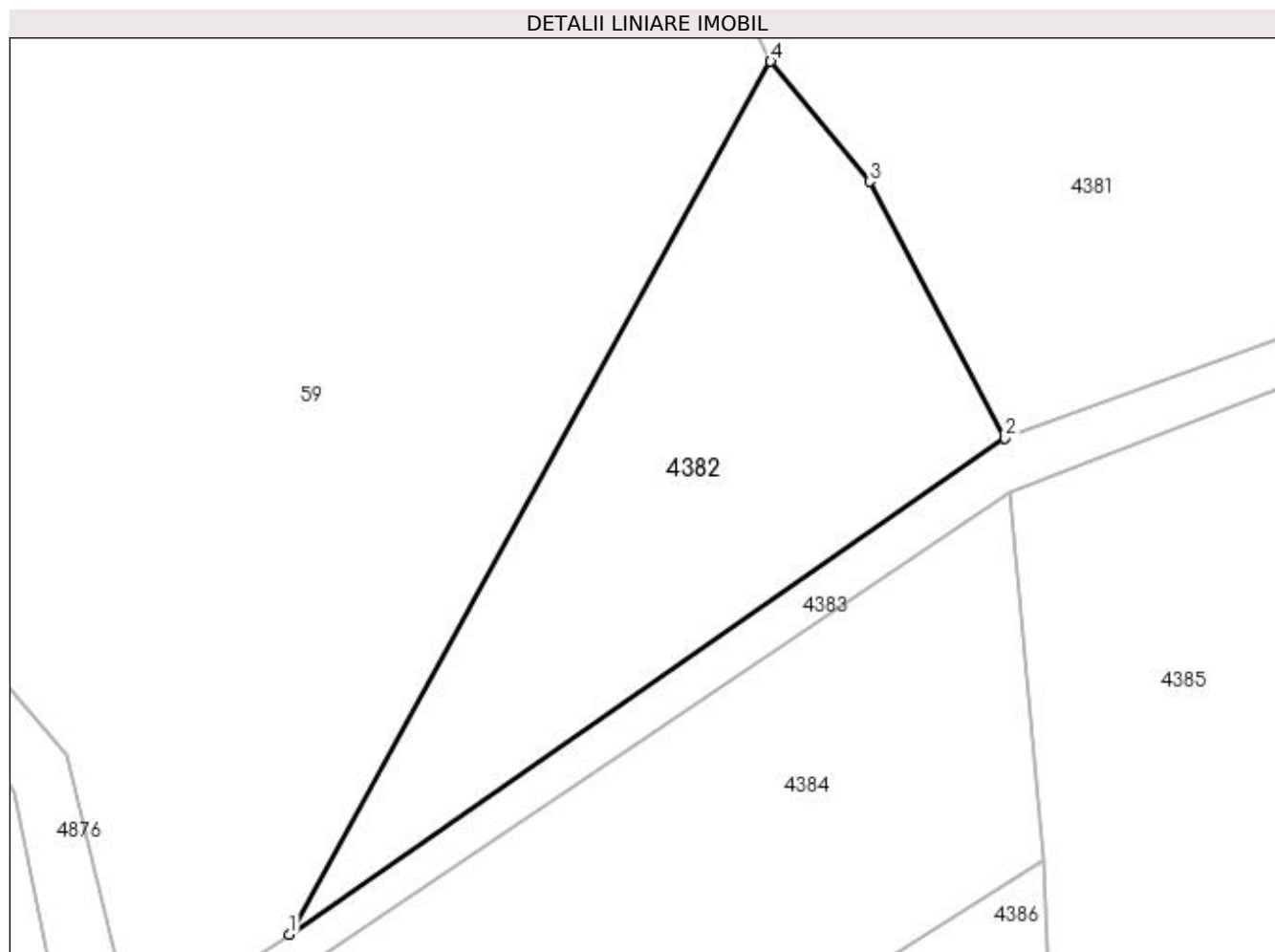
Inscrieri privind dezmembramintele dreptului de proprietate, drepturi reale de garanție și sarcini	Referințe
NU SUNT	

Anexa Nr. 1 La Partea I

Teren

Nr cadastral	Suprafața (mp)*	Observații / Referințe
	1.500	

* Suprafața este determinată în planul de proiecție Stereo 70.



Date referitoare la teren

Crt	Categorie folosință	Intra vilan	Suprafața (mp)	Tarla	Parcelă	Nr. topo	Observații / Referințe
1	faneata	NU	1.500	46	804,807	-	

Lungime Segmente

1) Valorile lungimilor segmentelor sunt obținute din proiecție în plan.

Punct început	X / Y	Punct sfârșit	X / Y	Lungime segment (** (m)
1	509.032,072 424.692,004	2	509.094,463 424.735,271	75.925
2	509.094,463 424.735,271	3	509.082,671 424.757,644	25.29
3	509.082,671 424.757,644	4	509.074,062 424.768,104	13.547
4	509.074,062 424.768,104	1	509.032,072 424.692,004	86.916

**** Lungimile segmentelor sunt determinate în planul de proiecție Stereo 70 și sunt rotunjite la 1 milimetru.**

***** Distanța dintre puncte este formată din segmente cumulate ce sunt mai mici decât valoarea 1 milimetru.**

**DATE DESPRE IMOBILUL NR. 4383**

Oficiul de Cadastru și Publicitate Imobiliară ARGES
Biroul de Cadastru și Publicitate Imobiliară Campulung

A. Partea I. Descrierea imobilului

TEREN Extravilan

Adresa: Jud. Arges

Nr. Crt	Nr cadastral Nr. topografic	Suprafața* (mp)	Observații / Referințe
A1		567	Sector cadastral:20 Teren neimprejmuit;

B. Partea II. Proprietari și acte

Inscrieri privitoare la dreptul de proprietate și alte drepturi reale	Referințe
/	
Act Normativ nr. 7, din 13/03/1996 emis de PARLAMENT (art. 13 alin. 15);	
B1	A1
Inscrierea provizorie, drept de PROPRIETATE, dobandit prin Lege, cota actuala 1/1, cota initiala 1/1 1) COMUNA VALEA MARE PRAVAT, CIF:5010196	

C. Partea III. SARCINI .

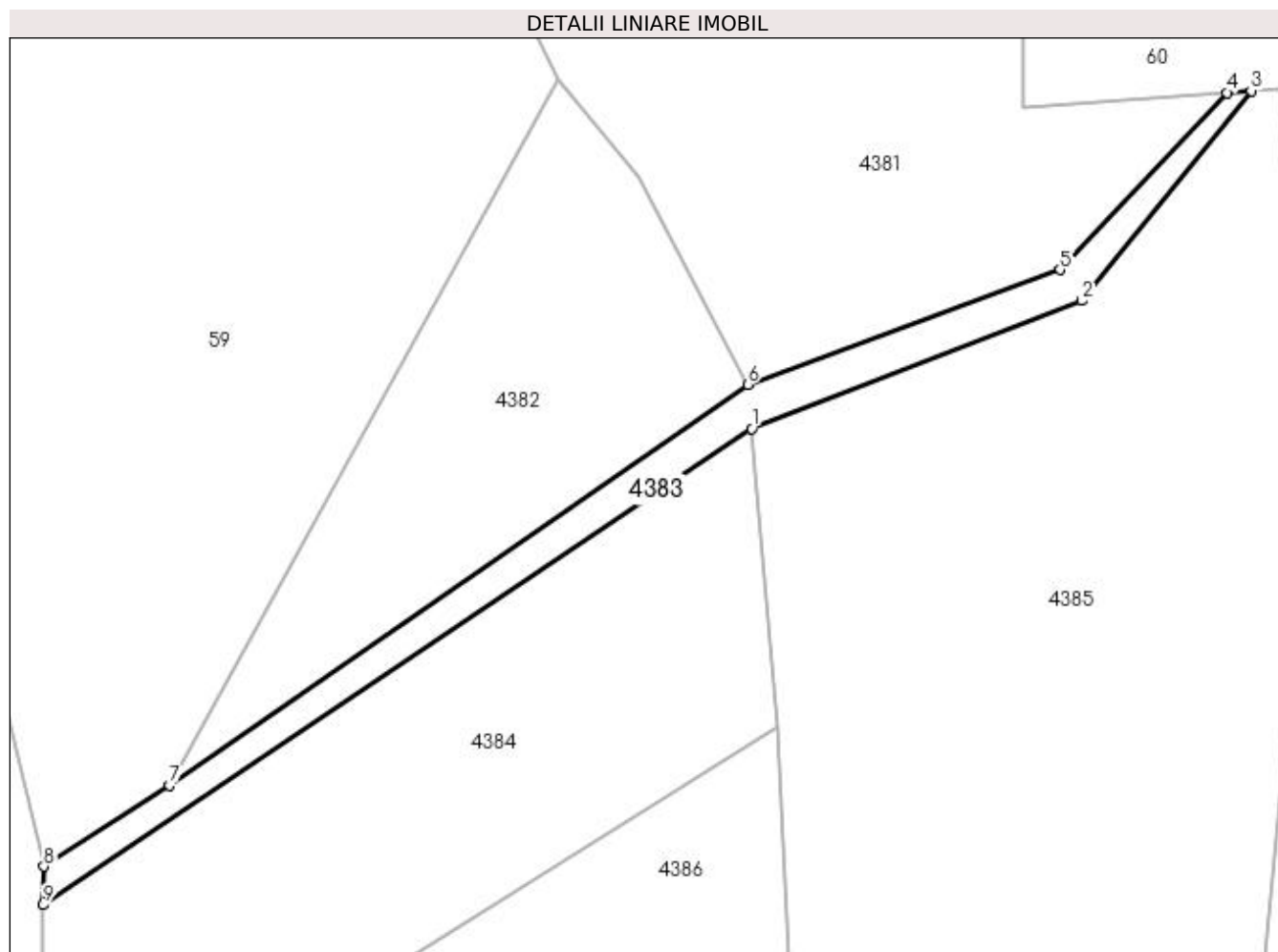
Inscrieri privind dezmembramintele dreptului de proprietate, drepturi reale de garanție și sarcini	Referințe
NU SUNT	

Anexa Nr. 1 La Partea I

Teren

Nr cadastral	Suprafața (mp)*	Observații / Referințe
	567	

* Suprafața este determinată în planul de proiecție Stereo 70.



Date referitoare la teren

Crt	Categorie folosință	Intravilan	Suprafața (mp)	Tarla	Parcelă	Nr. topo	Observații / Referințe
1	drum	NU	567	42	DE 800	-	

Lungime Segmente

1) Valorile lungimilor segmentelor sunt obținute din proiecție în plan.

Punct început	X / Y	Punct sfârșit	X / Y	Lungime segment (** (m)
1	509.094,892 424.730,506	2	509.130,505 424.744,286	38.186
2	509.130,505 424.744,286	3	509.148,82 424.766,958	29.145
3	509.148,82 424.766,958	4	509.146,184 424.766,76	2.643
4	509.146,184 424.766,76	5	509.128,219 424.747,63	26.243
5	509.128,219 424.747,63	6	509.094,463 424.735,271	35.947

Punct început	X / Y	Punct sfârșit	X / Y	Lungime segment (** (m)
6	509.094,463 424.735,271	7	509.032,072 424.692,004	75.925
7	509.032,072 424.692,004	8	509.018,488 424.683,271	16.149
8	509.018,488 424.683,271	9	509.018,416 424.679,095	4.177
9	509.018,416 424.679,095	1	509.094,892 424.730,506	92.15

** Lungimile segmentelor sunt determinate în planul de proiecție Stereo 70 și sunt rotunjite la 1 milimetru.

*** Distanța dintre puncte este formată din segmente cumulate ce sunt mai mici decât valoarea 1 milimetru.

**DATE DESPRE IMOBILUL NR. 4384**

Oficiul de Cadastru și Publicitate Imobiliară ARGES
Biroul de Cadastru și Publicitate Imobiliară Campulung

A. Partea I. Descrierea imobilului

TEREN Extravilan

Adresa: Jud. Arges

Nr. Crt	Nr cadastral Nr. topografic	Suprafața* (mp)	Observații / Referințe
A1		2.500	Sector cadastral:20 Teren neimprejmuit;

B. Partea II. Proprietari și acte

Inscrieri privitoare la dreptul de proprietate și alte drepturi reale	Referințe
/	
Act Administrativ nr. 131038, din 07/12/2004 emis de CJPSDPAT ARGES;	
B1	A1
Intabulare, drept de PROPRIETATE, dobândit prin Reconstituire, cota actuala 1/1, cota initiala 1/1	
1) BĂLĂȘOIU ELENA, lipsă CNP	
2) BĂLĂȘOIU ELEONORA, lipsă CNP	

C. Partea III. SARCINI .

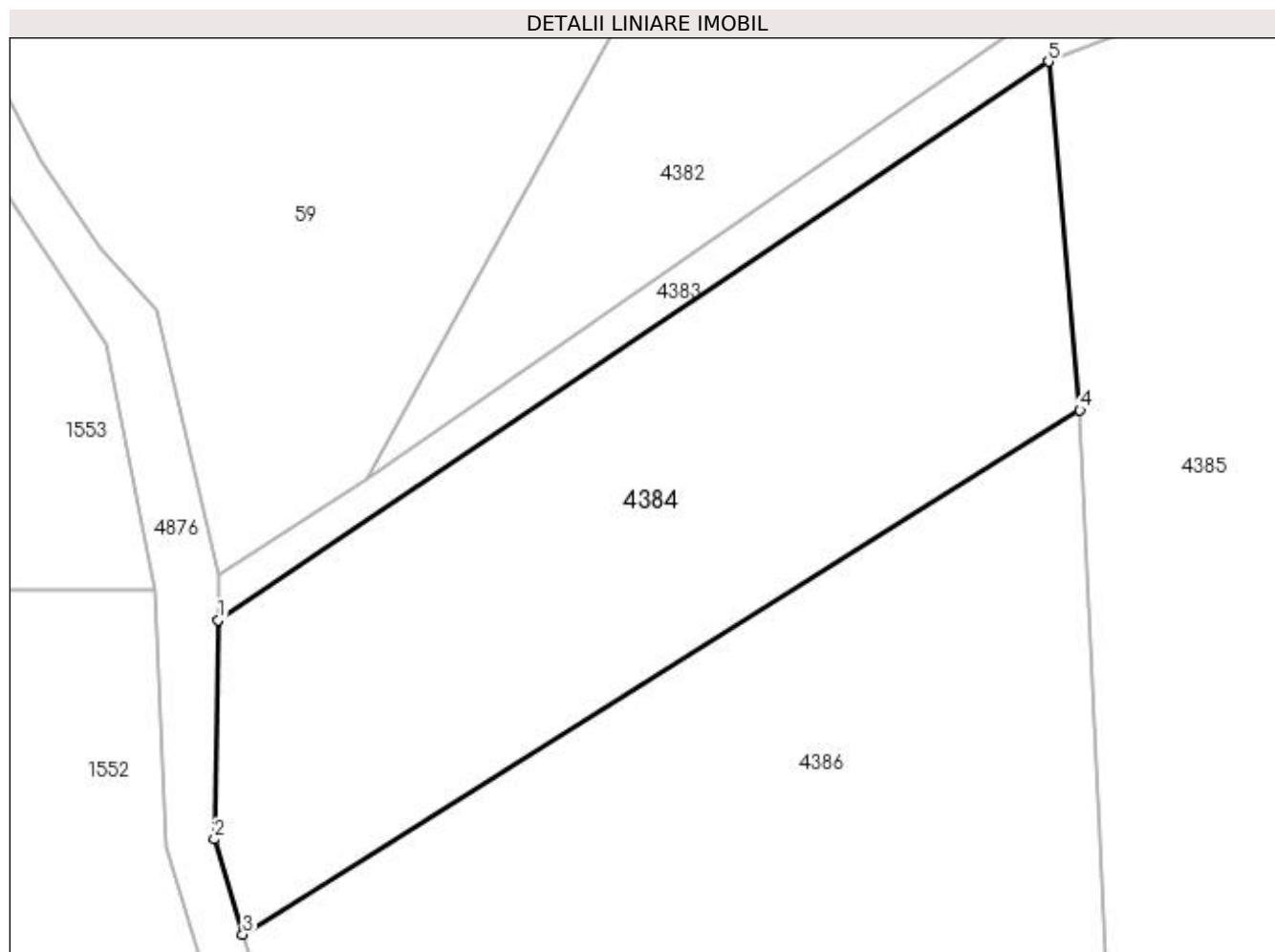
Inscrieri privind dezmembramintele dreptului de proprietate, drepturi reale de garanție și sarcini	Referințe
NU SUNT	

Anexa Nr. 1 La Partea I

Teren

Nr cadastral	Suprafața (mp)*	Observații / Referințe
	2.500	

* Suprafața este determinată în planul de proiecție Stereo 70.



Date referitoare la teren

Crt	Categorie folosință	Intra vilan	Suprafața (mp)	Tarla	Parcelă	Nr. topo	Observații / Referințe
1	pasune	NU	2.500	42	703	-	

Lungime Segmente

1) Valorile lungimilor segmentelor sunt obținute din proiecție în plan.

Punct început	X / Y	Punct sfârșit	X / Y	Lungime segment (** (m)
1	509.018,416 424.679,095	2	509.018,068 424.658,913	20.185
2	509.018,068 424.658,913	3	509.020,699 424.650,155	9.145
3	509.020,699 424.650,155	4	509.097,785 424.698,411	90.944
4	509.097,785 424.698,411	5	509.094,892 424.730,506	32.225
5	509.094,892 424.730,506	1	509.018,416 424.679,095	92.15

**** Lungimile segmentelor sunt determinate în planul de proiecţie Stereo 70 şi sunt rotunjite la 1 milimetru.**

***** Distanţa dintre puncte este formată din segmente cumulate ce sunt mai mici decât valoarea 1 milimetru.**

**DATE DESPRE IMOBILUL NR. 4385**

Oficiul de Cadastru și Publicitate Imobiliară ARGES
Biroul de Cadastru și Publicitate Imobiliară Campulung

A. Partea I. Descrierea imobilului

TEREN Extravilan

Adresa: Jud. Arges

Nr. Crt	Nr cadastral Nr. topografic	Suprafața* (mp)	Observații / Referințe
A1		Din acte: 10.000 Masurata: 6.024	Sector cadastral:20 Teren neimprejmuit;

B. Partea II. Proprietari și acte

Inscrieri privitoare la dreptul de proprietate și alte drepturi reale		Referințe
/		
Act Administrativ nr. 144514, din 09/06/2015 emis de CJPSDPAT ARGES;		
B1	Intabulare, drept de PROPRIETATE, dobandit prin Reconstituire, cota actuala 1/1, cota initiala 1/1 1) BOMBIȘI ION	A1

C. Partea III. SARCINI .

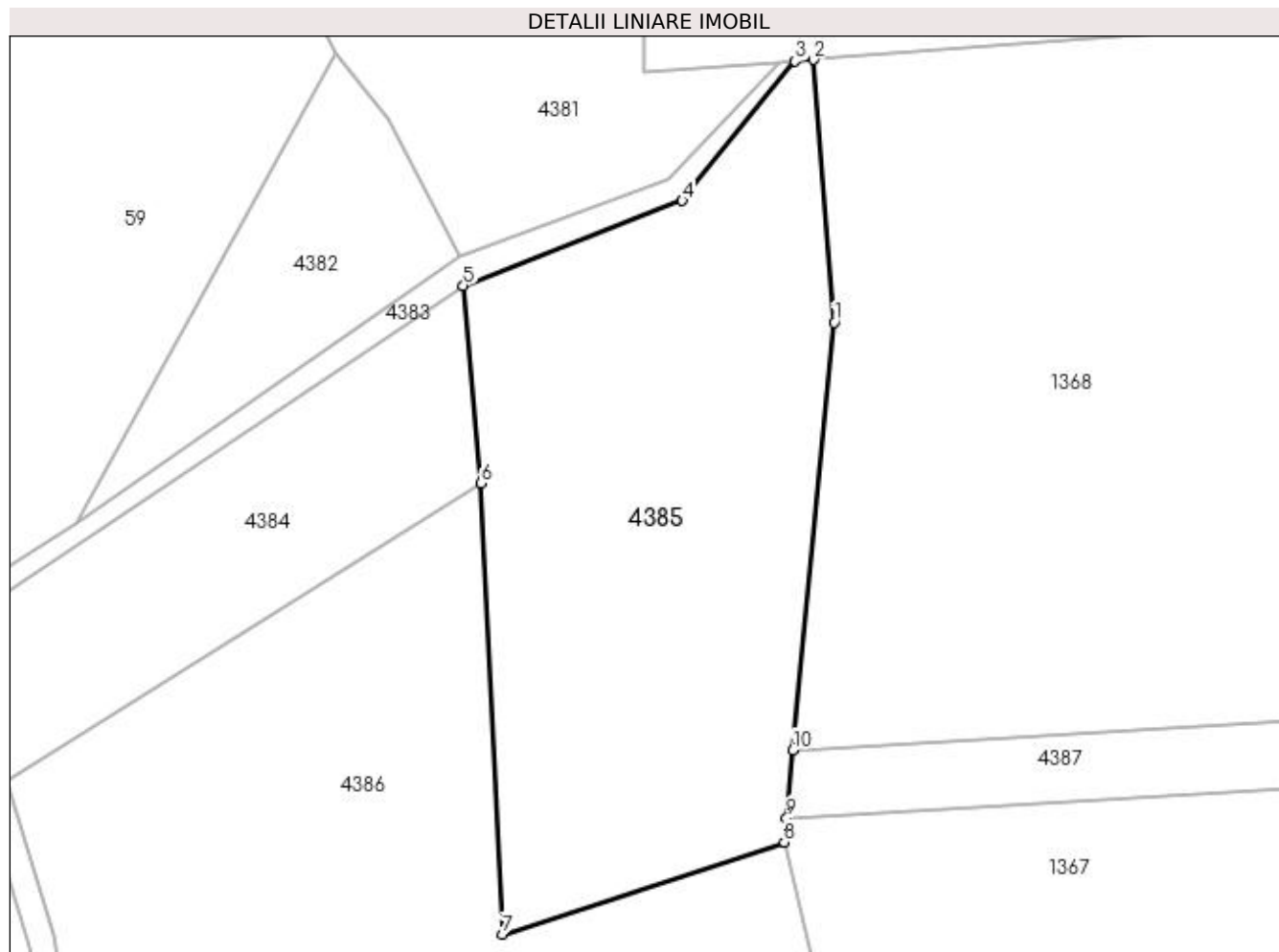
Inscrieri privind dezmembramintele dreptului de proprietate, drepturi reale de garanție și sarcini	Referințe
NU SUNT	

Anexa Nr. 1 La Partea I

Teren

Nr cadastral	Suprafața (mp)*	Observații / Referințe
	Din acte: 10.000 Masurata: 6.024	

* Suprafața este determinată în planul de proiecție Stereo 70.



Date referitoare la teren

Crt	Categorie folosință	Intravilan	Suprafața (mp)	Tarla	Parcelă	Nr. topo	Observații / Referințe
1	faneata	NU	6.024	42	703	-	Diferența de suprafață se regăsește în ID 4381

Lungime Segmente

1) Valorile lungimilor segmentelor sunt obținute din proiecție în plan.

Punct început	X / Y	Punct sfârșit	X / Y	Lungime segment (** (m)
1	509.155,129 424.724,52	2	509.151,845 424.767,185	42.791
2	509.151,845 424.767,185	3	509.148,82 424.766,958	3.034
3	509.148,82 424.766,958	4	509.130,505 424.744,286	29.145
4	509.130,505 424.744,286	5	509.094,892 424.730,506	38.186

Punct început	X / Y	Punct sfârșit	X / Y	Lungime segment (** (m)
5	509.094,892 424.730,506	6	509.097,785 424.698,411	32.225
6	509.097,785 424.698,411	7	509.101,255 424.625,122	73.371
7	509.101,255 424.625,122	8	509.147,055 424.640,111	48.19
8	509.147,055 424.640,111	9	509.147,434 424.644,076	3.983
9	509.147,434 424.644,076	10	509.148,484 424.655,051	11.025
10	509.148,484 424.655,051	1	509.155,129 424.724,52	69.786

** Lungimile segmentelor sunt determinate în planul de proiecție Stereo 70 și sunt rotunjite la 1 milimetru.

*** Distanța dintre puncte este formată din segmente cumulate ce sunt mai mici decât valoarea 1 milimetru.

**DATE DESPRE IMOBILUL NR. 4386**

Oficiul de Cadastru și Publicitate Imobiliară ARGES
Biroul de Cadastru și Publicitate Imobiliară Campulung

A. Partea I. Descrierea imobilului

TEREN Extravilan

Adresa: Jud. Arges

Nr. Crt	Nr cadastral Nr. topografic	Suprafața* (mp)	Observații / Referințe
A1		18.500	Sector cadastral:20 Teren neimprejmut;

B. Partea II. Proprietari și acte

Inscrieri privitoare la dreptul de proprietate și alte drepturi reale	Referințe
/	
Act Administrativ nr. 132736, din 24/10/2005 emis de CJPSDPAT ARGES;	
B1	A1
Intabulare, drept de PROPRIETATE, dobândit prin Reconstituire, cota actuala 1/1, cota initiala 1/1	
1) DIACONESCU NICOLAE, lipsă CNP	
2) DIACONESCU IOSIF, lipsă CNP	
3) DIACONESCU GHEORGHE, lipsă CNP	

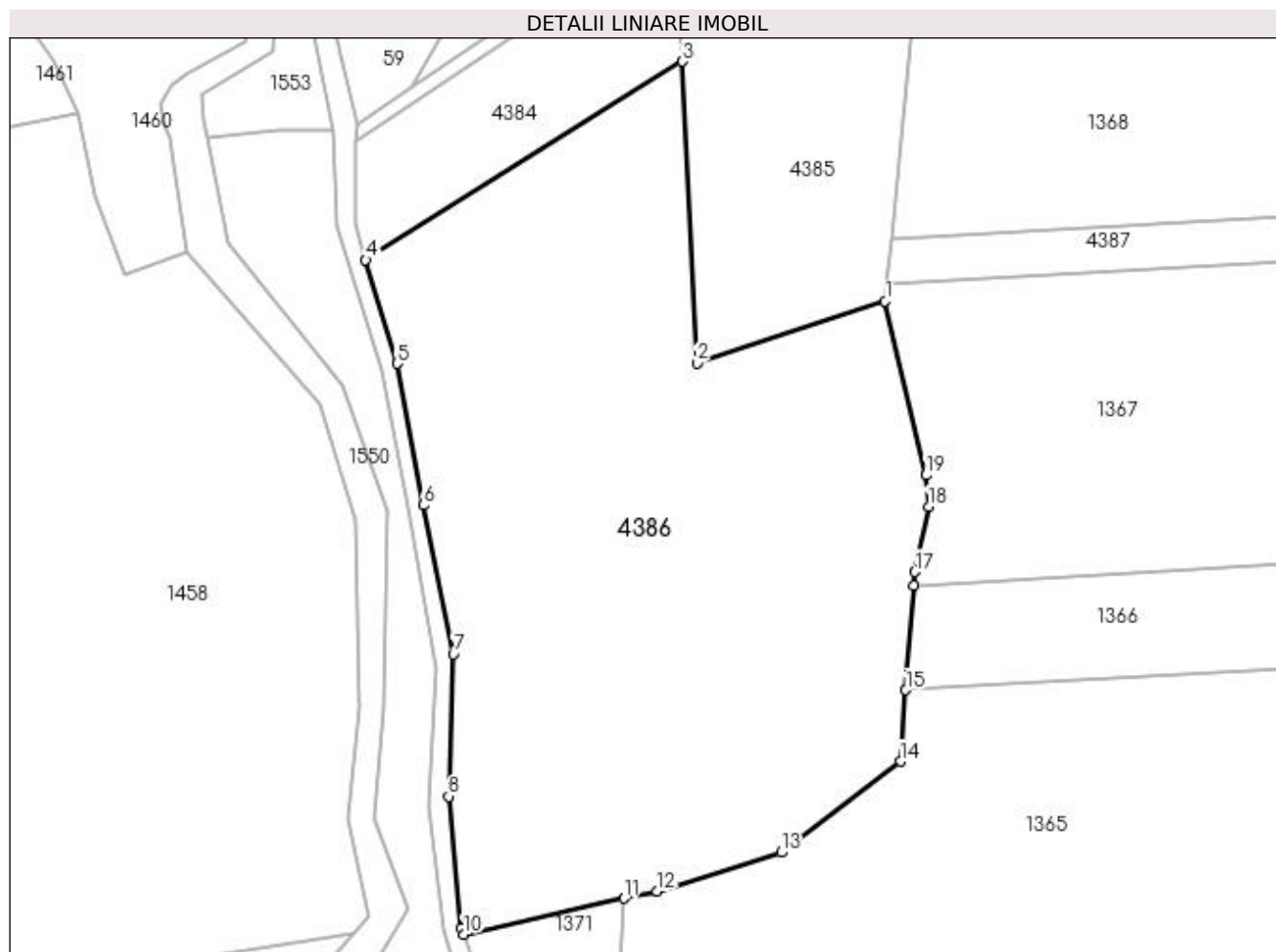
C. Partea III. SARCINI .

Inscrieri privind dezmembramintele dreptului de proprietate, drepturi reale de garanție și sarcini	Referințe
NU SUNT	

Anexa Nr. 1 La Partea I**Teren**

Nr cadastral	Suprafața (mp)*	Observații / Referințe
	18.500	

* Suprafața este determinată în planul de proiecție Stereo 70.

**Date referitoare la teren**

Crt	Categorie folosință	Intra vilan	Suprafața (mp)	Tarla	Parcelă	Nr. topo	Observații / Referințe
1	pasune	NU	18.500	42	703,705	-	

Lungime Segmente

1) Valorile lungimilor segmentelor sunt obținute din proiecție în plan.

Punct început	X / Y	Punct sfârșit	X / Y	Lungime segment (** (m)
1	509.147,055 424.640,111	2	509.101,255 424.625,122	48.19
2	509.101,255 424.625,122	3	509.097,785 424.698,411	73.371
3	509.097,785 424.698,411	4	509.020,699 424.650,155	90.944
4	509.020,699 424.650,155	5	509.028,285 424.624,908	26.362
5	509.028,285 424.624,908	6	509.034,65 424.590,46	35.031

Punct început	X / Y	Punct sfârșit	X / Y	Lungime segment (** (m)
6	509.034,65 424.590,46	7	509.042,045 424.554,265	36.943
7	509.042,045 424.554,265	8	509.040,879 424.519,674	34.611
8	509.040,879 424.519,674	9	509.043,888 424.487,696	32.119
9	509.043,888 424.487,696	10	509.044,467 424.486,137	1.663
10	509.044,467 424.486,137	11	509.083,586 424.494,885	40.085
11	509.083,586 424.494,885	12	509.091,561 424.496,669	8.172
12	509.091,561 424.496,669	13	509.121,784 424.506,049	31.645
13	509.121,784 424.506,049	14	509.150,781 424.528,171	36.472
14	509.150,781 424.528,171	15	509.152,104 424.545,545	17.424
15	509.152,104 424.545,545	16	509.154,029 424.570,828	25.356
16	509.154,029 424.570,828	17	509.154,291 424.574,275	3.457
17	509.154,291 424.574,275	18	509.157,595 424.590,21	16.274
18	509.157,595 424.590,21	19	509.156,963 424.597,78	7.596
19	509.156,963 424.597,78	1	509.147,055 424.640,111	43.475

** Lungimile segmentelor sunt determinate în planul de proiecție Stereo 70 și sunt rotunjite la 1 milimetru.

*** Distanța dintre puncte este formată din segmente cumulate ce sunt mai mici decât valoarea 1 milimetru.

**DATE DESPRE IMOBILUL NR. 4387**

Oficiul de Cadastru și Publicitate Imobiliară ARGES
Biroul de Cadastru și Publicitate Imobiliară Campulung

A. Partea I. Descrierea imobilului

TEREN Extravilan

Adresa: Jud. Arges

Nr. Crt	Nr cadastral Nr. topografic	Suprafața* (mp)	Observații / Referințe
A1		4.546	Sector cadastral:20 Teren neimprejmuit;

B. Partea II. Proprietari și acte

Inscrieri privitoare la dreptul de proprietate și alte drepturi reale	Referințe
/	
Act Normativ nr. 7, din 13/03/1996 emis de PARLAMENT (art. 13 alin. 15);	
B1	A1
Inscrierea provizorie, drept de PROPRIETATE, dobandit prin Lege, cota actuala 1/1, cota initiala 1/1 1) COMUNA VALEA MARE PRAVAT, CIF:5010196	

C. Partea III. SARCINI .

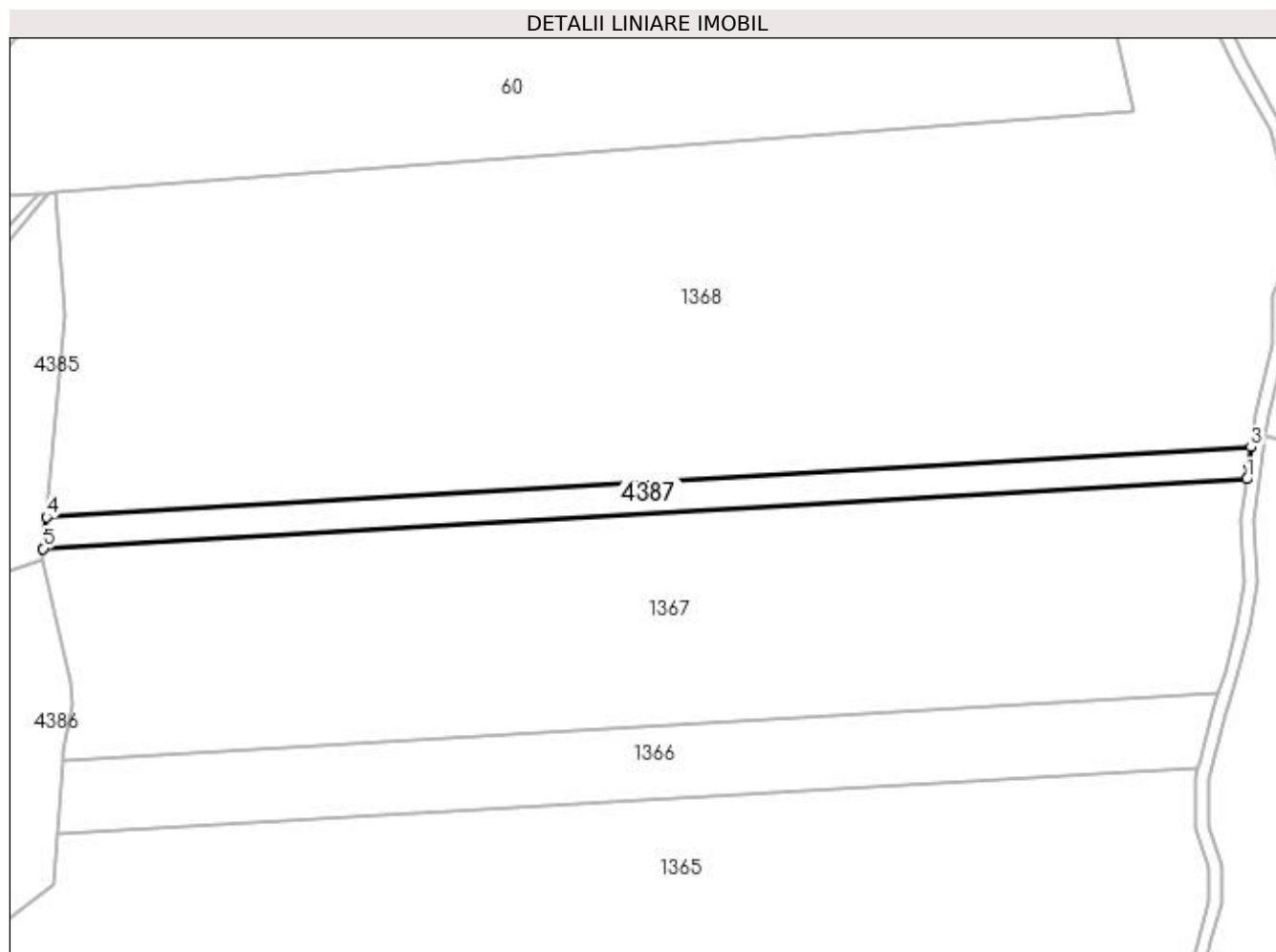
Inscrieri privind dezmembramintele dreptului de proprietate, drepturi reale de garanție și sarcini	Referințe
NU SUNT	

Anexa Nr. 1 La Partea I

Teren

Nr cadastral	Suprafața (mp)*	Observații / Referințe
	4.546	

* Suprafața este determinată în planul de proiecție Stereo 70.



Date referitoare la teren

Crt	Categorie folosință	Intra vilan	Suprafața (mp)	Tarla	Parcelă	Nr. topo	Observații / Referințe
1	padure	NU	4.546	42	703,705	-	

Lungime Segmente

1) Valorile lungimilor segmentelor sunt obținute din proiecție în plan.

Punct început	X / Y	Punct sfârșit	X / Y	Lungime segment (** (m)
1	509.563,686 424.668,112	2	509.564,396 424.673,028	4.967
2	509.564,396 424.673,028	3	509.565,266 424.679,118	6.152
3	509.565,266 424.679,118	4	509.148,484 424.655,051	417.476
4	509.148,484 424.655,051	5	509.147,434 424.644,076	11.025
5	509.147,434 424.644,076	1	509.563,686 424.668,112	416.945

**** Lungimile segmentelor sunt determinate în planul de proiecţie Stereo 70 şi sunt rotunjite la 1 milimetru.**

***** Distanţa dintre puncte este formată din segmente cumulate ce sunt mai mici decât valoarea 1 milimetru.**

**DATE DESPRE IMOBILUL NR. 4388**

Oficiul de Cadastru și Publicitate Imobiliară ARGES
Biroul de Cadastru și Publicitate Imobiliară Campulung

A. Partea I. Descrierea imobilului

TEREN Extravilan

Adresa: Jud. Arges

Nr. Crt	Nr cadastral Nr. topografic	Suprafața* (mp)	Observații / Referințe
A1		5.000	Sector cadastral:20 Teren neimprejmuit;

B. Partea II. Proprietari și acte

Inscrieri privitoare la dreptul de proprietate și alte drepturi reale		Referințe
/		
Act Administrativ nr. 43332, din 05/05/1994 emis de CJPSDPAT ARGES;		
B1	Intabulare, drept de PROPRIETATE, dobândit prin Reconstituire, cota actuala 1/1, cota initiala 1/1 1) ALEXE CONSTANTIN, lipsă CNP 2) ALEXE DUMITRU, lipsă CNP 3) TUDOR FILOFTEIA, lipsă CNP 4) ALEXE ELISABETA, lipsă CNP 5) POPESCU ANA, lipsă CNP	A1

C. Partea III. SARCINI .

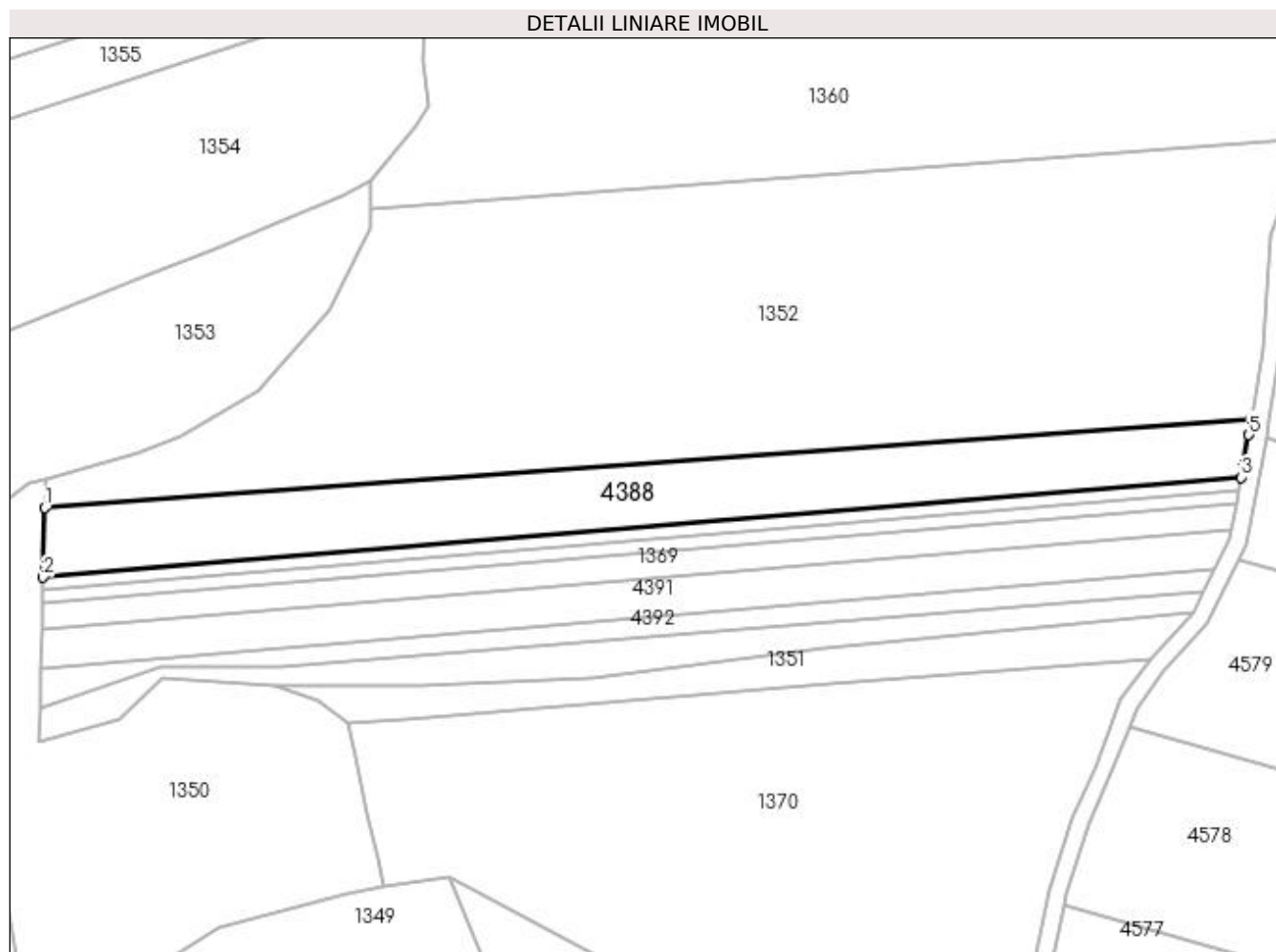
Inscrieri privind dezmembramintele dreptului de proprietate, drepturi reale de garanție și sarcini	Referințe
NU SUNT	

Anexa Nr. 1 La Partea I

Teren

Nr cadastral	Suprafața (mp)*	Observații / Referințe
	5.000	

* Suprafața este determinată în planul de proiecție Stereo 70.



Date referitoare la teren

Crt	Categorie folosință	Intra vilan	Suprafața (mp)	Tarla	Parcelă	Nr. topo	Observații / Referințe
1	padure	NU	5.000	42	705	-	În act se regăsește P24B

Lungime Segmente

1) Valorile lungimilor segmentelor sunt obținute din proiecție în plan.

Punct început	X / Y	Punct sfârșit	X / Y	Lungime segment (** (m)
1	509.125,74 423.861,406	2	509.125,346 423.843,646	17.764
2	509.125,346 423.843,646	3	509.431,334 423.869,145	307.049
3	509.431,334 423.869,145	4	509.431,881 423.872,185	3.089
4	509.431,881 423.872,185	5	509.433,281 423.879,964	7.904
5	509.433,281 423.879,964	6	509.433,85 423.884,176	4.25

Punct început	X / Y	Punct sfârșit	X / Y	Lungime segment (** (m)
6	509.433,85 423.884,176	1	509.125,74 423.861,406	308.95

** Lungimile segmentelor sunt determinate în planul de proiecție Stereo 70 și sunt rotunjite la 1 milimetru.

*** Distanța dintre puncte este formată din segmente cumulate ce sunt mai mici decât valoarea 1 milimetru.

**DATE DESPRE IMOBILUL NR. 4389**

Oficiul de Cadastru și Publicitate Imobiliară ARGES
Biroul de Cadastru și Publicitate Imobiliară Campulung

A. Partea I. Descrierea imobilului

TEREN Extravilan

Adresa: Jud. Arges

Nr. Crt	Nr cadastral Nr. topografic	Suprafața* (mp)	Observații / Referințe
A1		1.000	Sector cadastral:20 Teren neimprejmuit;

B. Partea II. Proprietari și acte

Inscrieri privitoare la dreptul de proprietate și alte drepturi reale	Referințe
/	
Act Administrativ nr. 43335, din 05/05/1994 emis de CJPSDPAT ARGES;	
B1	A1
Intabulare, drept de PROPRIETATE, dobândit prin Reconstituire, cota actuala 1/1, cota initiala 1/1 1) MINCIUNESCU VICTOR, lipsă CNP	

C. Partea III. SARCINI .

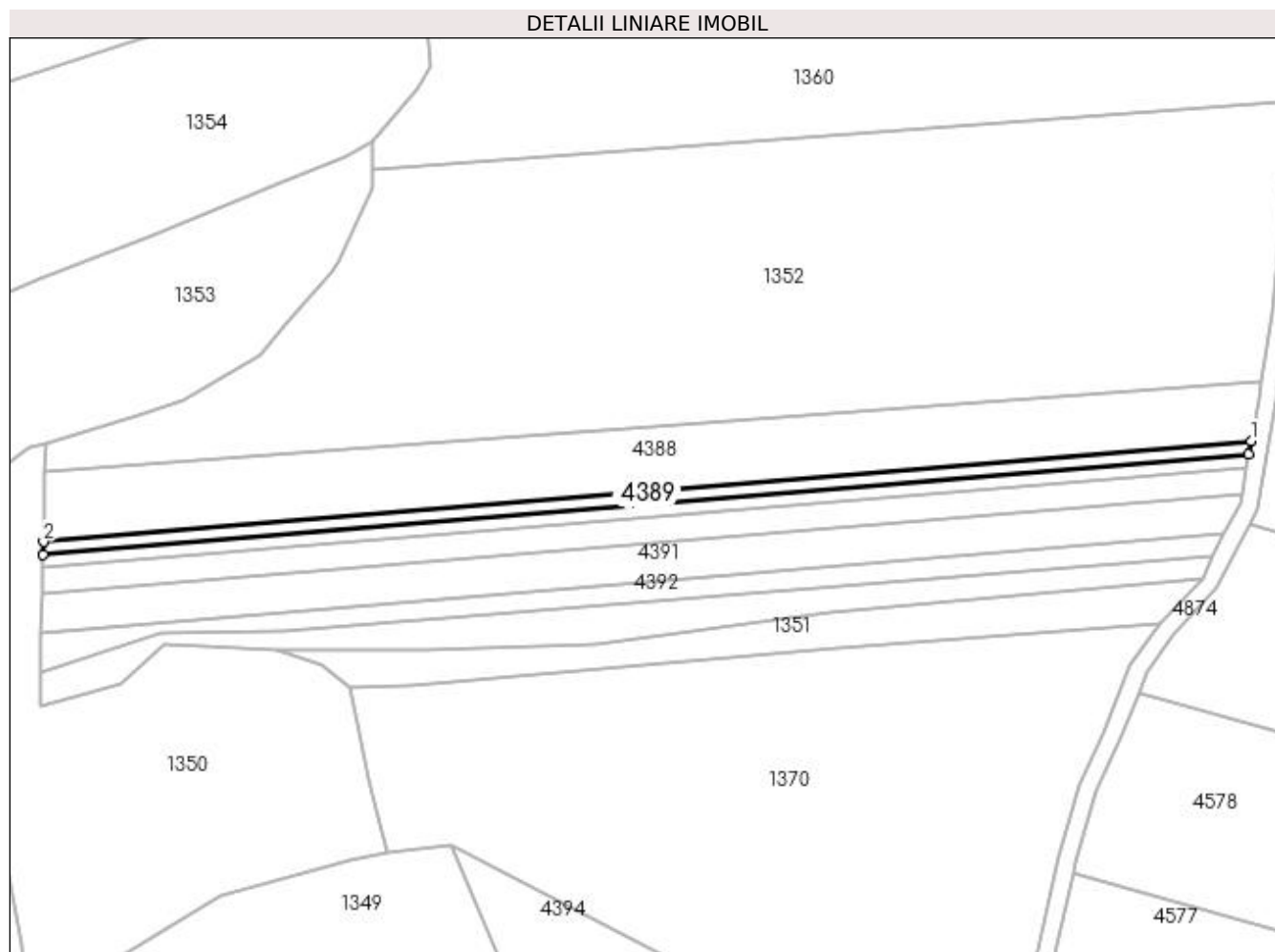
Inscrieri privind dezmembramintele dreptului de proprietate, drepturi reale de garanție și sarcini	Referințe
NU SUNT	

Anexa Nr. 1 La Partea I

Teren

Nr cadastral	Suprafața (mp)*	Observații / Referințe
	1.000	

* Suprafața este determinată în planul de proiecție Stereo 70.



Date referitoare la teren

Crt	Categorie folosință	Intra vilan	Suprafața (mp)	Tarla	Parcelă	Nr. topo	Observații / Referințe
1	padure	NU	1.000	42	705	-	În act se regăsește P25

Lungime Segmente

1) Valorile lungimilor segmentelor sunt obținute din proiecție în plan.

Punct început	X / Y	Punct sfârșit	X / Y	Lungime segment (** (m)
1	509.431,334 423.869,145	2	509.125,346 423.843,646	307.049
2	509.125,346 423.843,646	3	509.125,273 423.840,369	3.278
3	509.125,273 423.840,369	4	509.430,736 423.865,825	306.522
4	509.430,736 423.865,825	1	509.431,334 423.869,145	3.373

**** Lungimile segmentelor sunt determinate în planul de proiecție Stereo 70 și sunt rotunjite la 1 milimetru.**

***** Distanța dintre puncte este formată din segmente cumulate ce sunt mai mici decât valoarea 1 milimetru.**

**DATE DESPRE IMOBILUL NR. 4390**

Oficiul de Cadastru și Publicitate Imobiliară ARGES
Biroul de Cadastru și Publicitate Imobiliară Campulung

A. Partea I. Descrierea imobilului

TEREN Extravilan

Adresa: Jud. Arges

Nr. Crt	Nr cadastral Nr. topografic	Suprafața* (mp)	Observații / Referințe
A1		1.000	Sector cadastral:20 Teren neimprejmuit;

B. Partea II. Proprietari și acte

Inscrieri privitoare la dreptul de proprietate și alte drepturi reale	Referințe
/	
Act Administrativ nr. 43336, din 05/05/1994 emis de CJPSDPAT ARGES;	
B1	A1
Intabulare, drept de PROPRIETATE, dobandit prin Reconstituire, cota actuala 1/1, cota initiala 1/1 1) MIHNEA ELENA, lipsă CNP	

C. Partea III. SARCINI .

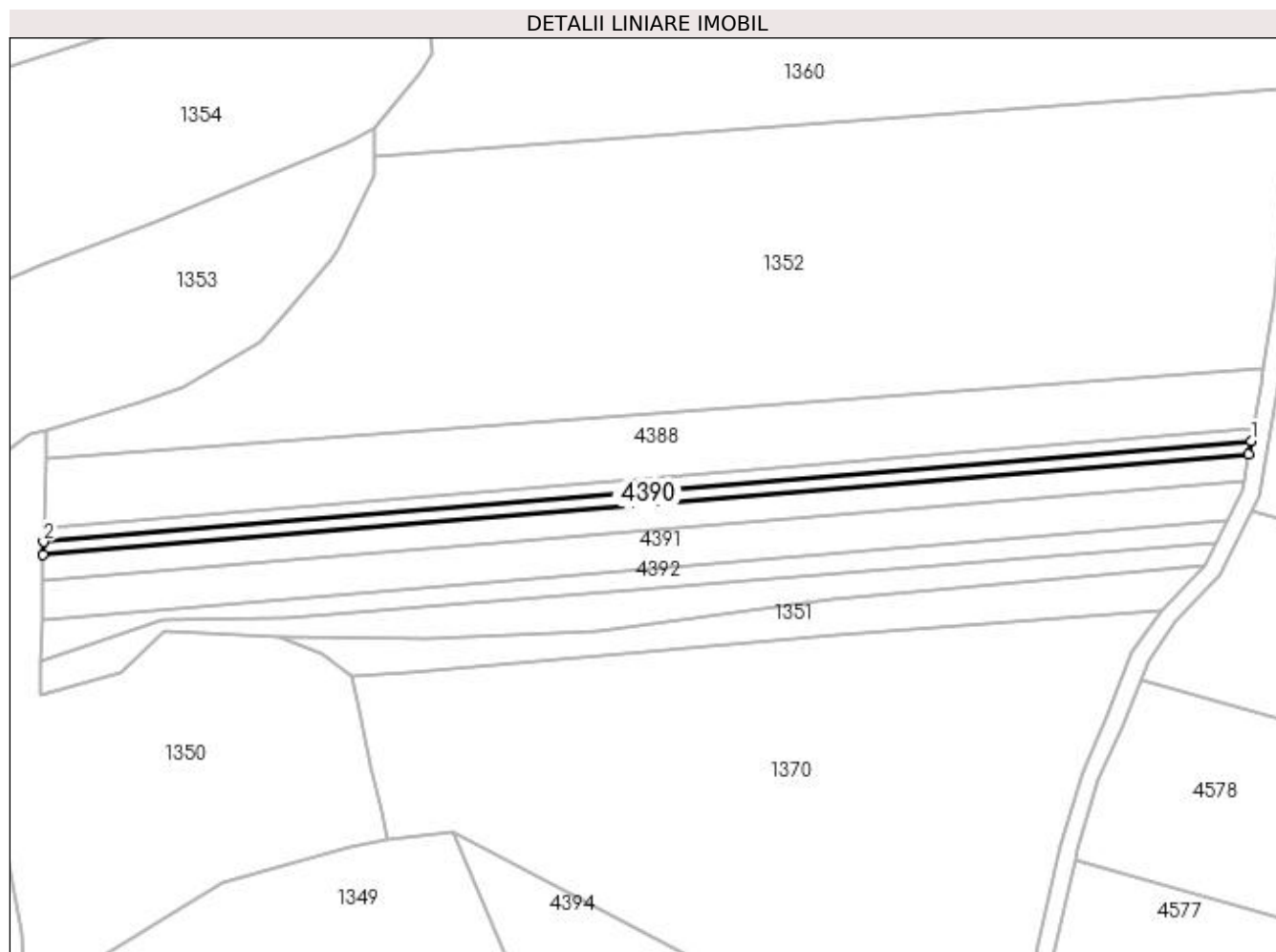
Inscrieri privind dezmembramintele dreptului de proprietate, drepturi reale de garanție și sarcini	Referințe
NU SUNT	

Anexa Nr. 1 La Partea I

Teren

Nr cadastral	Suprafața (mp)*	Observații / Referințe
	1.000	

* Suprafața este determinată în planul de proiecție Stereo 70.



Date referitoare la teren

Crt	Categorie folosință	Intravilan	Suprafața (mp)	Tarla	Parcelă	Nr. topo	Observații / Referințe
1	padure	NU	1.000	42	705	-	În act se regăsește T24 PA

Lungime Segmente

1) Valorile lungimilor segmentelor sunt obținute din proiecție în plan.

Punct început	X / Y	Punct sfârșit	X / Y	Lungime segment (** (m)
1	509.430,736 423.865,825	2	509.125,273 423.840,369	306.522
2	509.125,273 423.840,369	3	509.125,2 423.837,087	3.283
3	509.125,2 423.837,087	4	509.430,138 423.862,498	305.995
4	509.430,138 423.862,498	1	509.430,736 423.865,825	3.38

**** Lungimile segmentelor sunt determinate în planul de proiecţie Stereo 70 şi sunt rotunjite la 1 milimetru.**

***** Distanţa dintre puncte este formată din segmente cumulate ce sunt mai mici decât valoarea 1 milimetru.**

**DATE DESPRE IMOBILUL NR. 4391**

Oficiul de Cadastru și Publicitate Imobiliară ARGES
Biroul de Cadastru și Publicitate Imobiliară Campulung

A. Partea I. Descrierea imobilului

TEREN Extravilan

Adresa: Jud. Arges

Nr. Crt	Nr cadastral Nr. topografic	Suprafața* (mp)	Observații / Referințe
A1		3.000	Sector cadastral:20 Teren neimprejmuit;

B. Partea II. Proprietari și acte

Inscrieri privitoare la dreptul de proprietate și alte drepturi reale	Referințe
/	
Act Administrativ nr. 34784, din 14/02/1994 emis de CJPSDPAT ARGES;	
B1	A1
Intabulare, drept de PROPRIETATE, dobândit prin Reconstituire, cota actuala 1/1, cota initiala 1/1 1) OLARU VIRGIL, lipsă CNP	

C. Partea III. SARCINI .

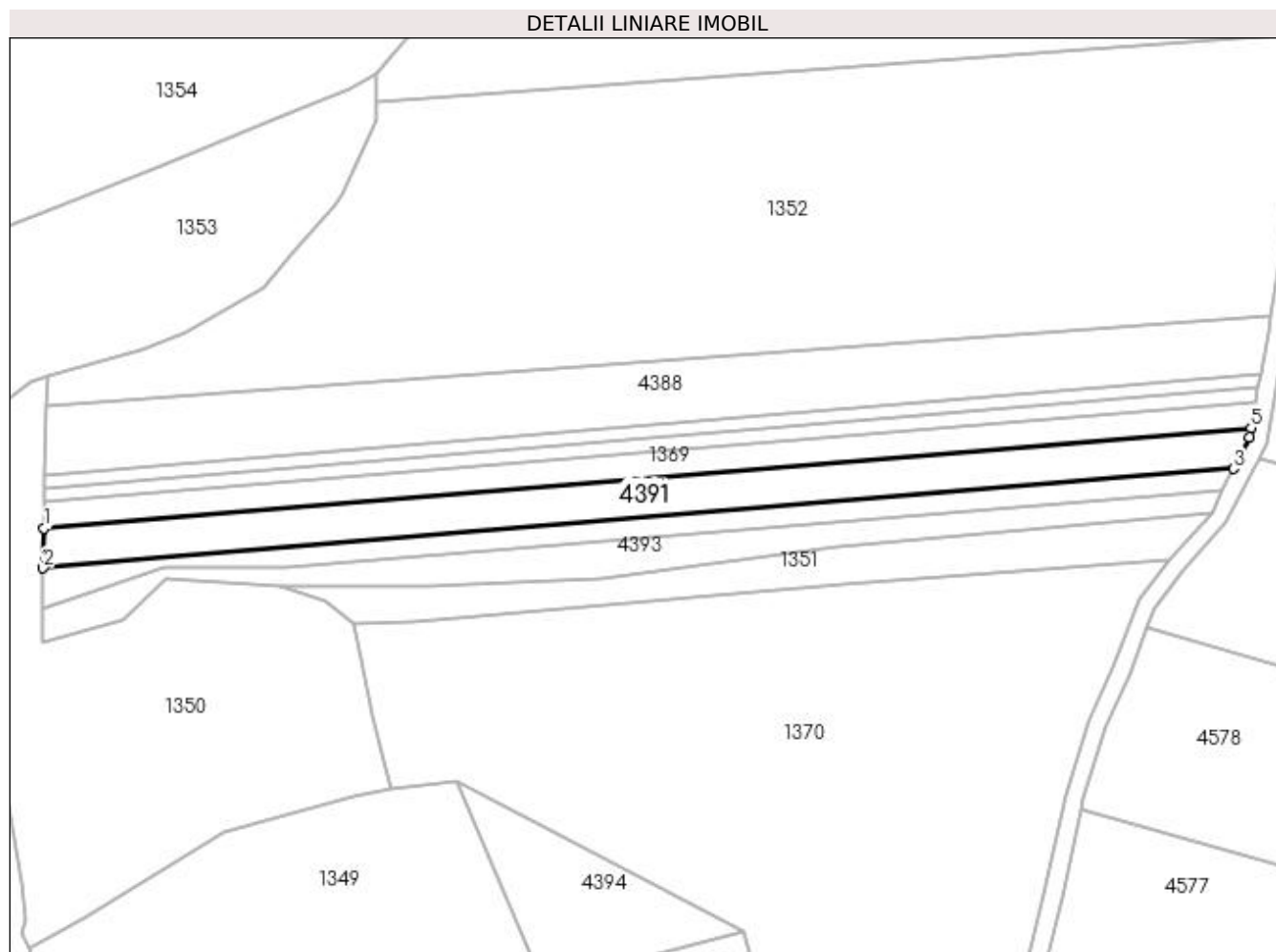
Inscrieri privind dezmembramintele dreptului de proprietate, drepturi reale de garanție și sarcini	Referințe
NU SUNT	

Anexa Nr. 1 La Partea I

Teren

Nr cadastral	Suprafața (mp)*	Observații / Referințe
	3.000	

* Suprafața este determinată în planul de proiecție Stereo 70.



Date referitoare la teren

Crt	Categorie folosință	Intravilan	Suprafața (mp)	Tarla	Parcelă	Nr. topo	Observații / Referințe
1	padure	NU	3.000	42	705	-	În act se regăsește P24B

Lungime Segmente

1) Valorile lungimilor segmentelor sunt obținute din proiecție în plan.

Punct început	X / Y	Punct sfârșit	X / Y	Lungime segment (** (m)
1	509.125,054 423.830,505	2	509.124,834 423.820,555	9.952
2	509.124,834 423.820,555	3	509.424,531 423.845,53	300.736
3	509.424,531 423.845,53	4	509.428,519 423.853,506	8.917
4	509.428,519 423.853,506	5	509.428,937 423.855,828	2.359
5	509.428,937 423.855,828	1	509.125,054 423.830,505	304.936

**** Lungimile segmentelor sunt determinate în planul de proiecție Stereo 70 și sunt rotunjite la 1 milimetru.**

***** Distanța dintre puncte este formată din segmente cumulate ce sunt mai mici decât valoarea 1 milimetru.**

**DATE DESPRE IMOBILUL NR. 4392**

Oficiul de Cadastru și Publicitate Imobiliară ARGES
Biroul de Cadastru și Publicitate Imobiliară Campulung

A. Partea I. Descrierea imobilului

TEREN Extravilan

Adresa: Jud. Arges

Nr. Crt	Nr cadastral Nr. topografic	Suprafața* (mp)	Observații / Referințe
A1		1.500	Sector cadastral:20 Teren neimprejmuit;

B. Partea II. Proprietari și acte

Inscrieri privitoare la dreptul de proprietate și alte drepturi reale	Referințe
/	
Act Administrativ nr. 39440, din 11/04/1994 emis de CJPSDPAT ARGES;	
B1	A1
Intabulare, drept de PROPRIETATE, dobândit prin Reconstituire, cota actuala 1/1, cota initiala 1/1 1) DOBOȘ SILVIA, lipsă CNP	

C. Partea III. SARCINI .

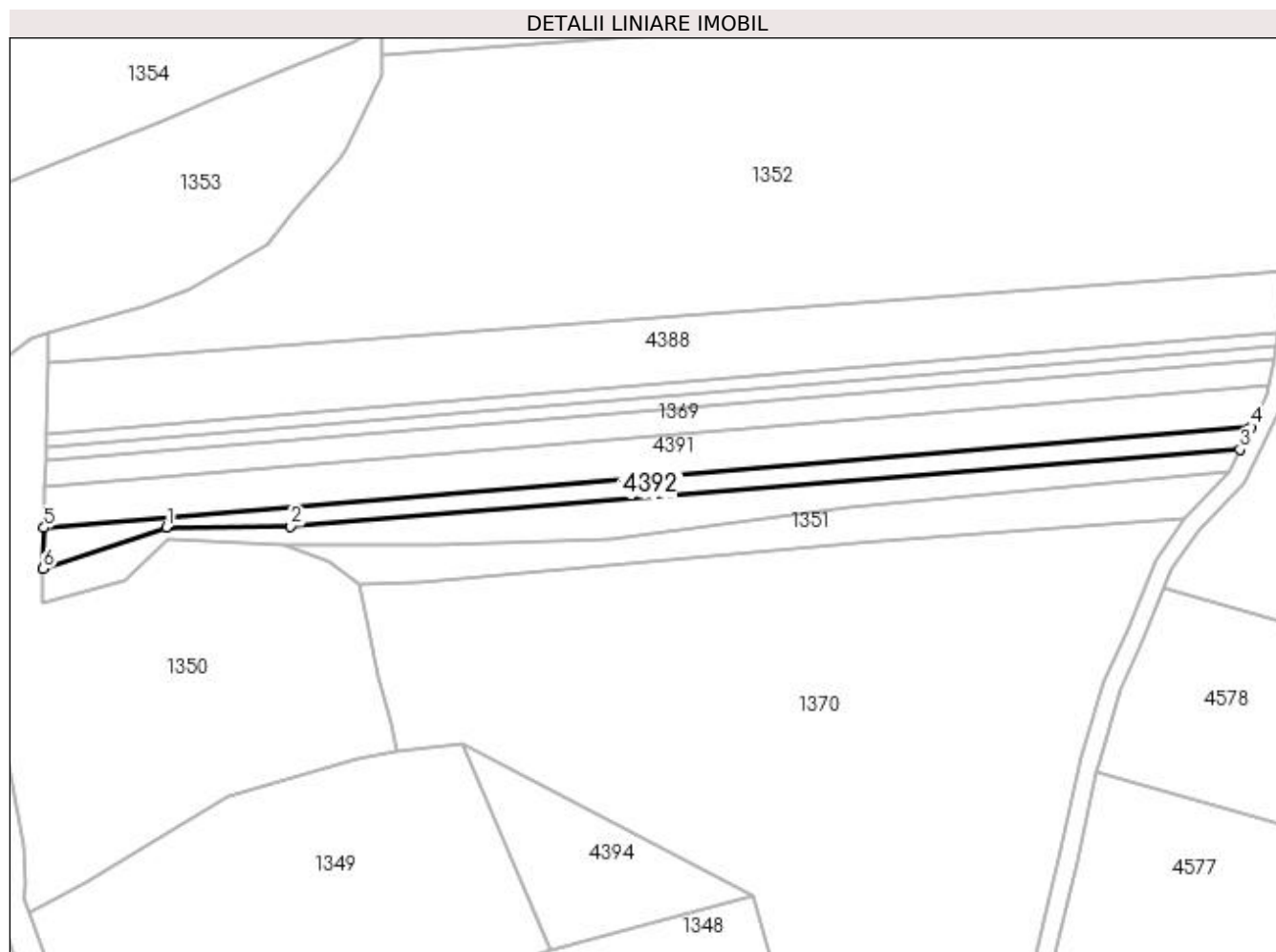
Inscrieri privind dezmembramintele dreptului de proprietate, drepturi reale de garanție și sarcini	Referințe
NU SUNT	

Anexa Nr. 1 La Partea I

Teren

Nr cadastral	Suprafața (mp)*	Observații / Referințe
	1.500	

* Suprafața este determinată în planul de proiecție Stereo 70.



Date referitoare la teren

Crt	Categorie folosință	Intra vilan	Suprafața (mp)	Tarla	Parcelă	Nr. topo	Observații / Referințe
1	padure	NU	1.500	42	705	-	În act se regăsește T24 PB

Lungime Segmente

1) Valorile lungimilor segmentelor sunt obținute din proiecție în plan.

Punct început	X / Y	Punct sfârșit	X / Y	Lungime segment (** (m)
1	509.155,154 423.820,703	2	509.186,054 423.820,859	30.9
2	509.186,054 423.820,859	3	509.421,763 423.839,993	236.484
3	509.421,763 423.839,993	4	509.424,531 423.845,53	6.19
4	509.424,531 423.845,53	5	509.124,834 423.820,555	300.736
5	509.124,834 423.820,555	6	509.124,607 423.810,338	10.22

Punct început	X / Y	Punct sfârșit	X / Y	Lungime segment (** (m)
6	509.124,607 423.810,338	1	509.155,154 423.820,703	32.258

** Lungimile segmentelor sunt determinate în planul de proiecție Stereo 70 și sunt rotunjite la 1 milimetru.

*** Distanța dintre puncte este formată din segmente cumulate ce sunt mai mici decât valoarea 1 milimetru.

**DATE DESPRE IMOBILUL NR. 4393**

Oficiul de Cadastru și Publicitate Imobiliară ARGES
Biroul de Cadastru și Publicitate Imobiliară Campulung

A. Partea I. Descrierea imobilului

TEREN Extravilan

Adresa: Jud. Arges

Nr. Crt	Nr cadastral Nr. topografic	Suprafața* (mp)	Observații / Referințe
A1		2.000	Sector cadastral:20 Teren neimprejmuit;

B. Partea II. Proprietari și acte

Inscrieri privitoare la dreptul de proprietate și alte drepturi reale	Referințe
/	
Act Administrativ nr. 74688, din 08/09/1995 emis de CJPSDPAT ARGES;	
B1	A1
Intabulare, drept de PROPRIETATE, dobândit prin Reconstituire, cota actuala 1/1, cota initiala 1/1 1) ȚUȚUIANU GABRIEL, lipsă CNP	

C. Partea III. SARCINI .

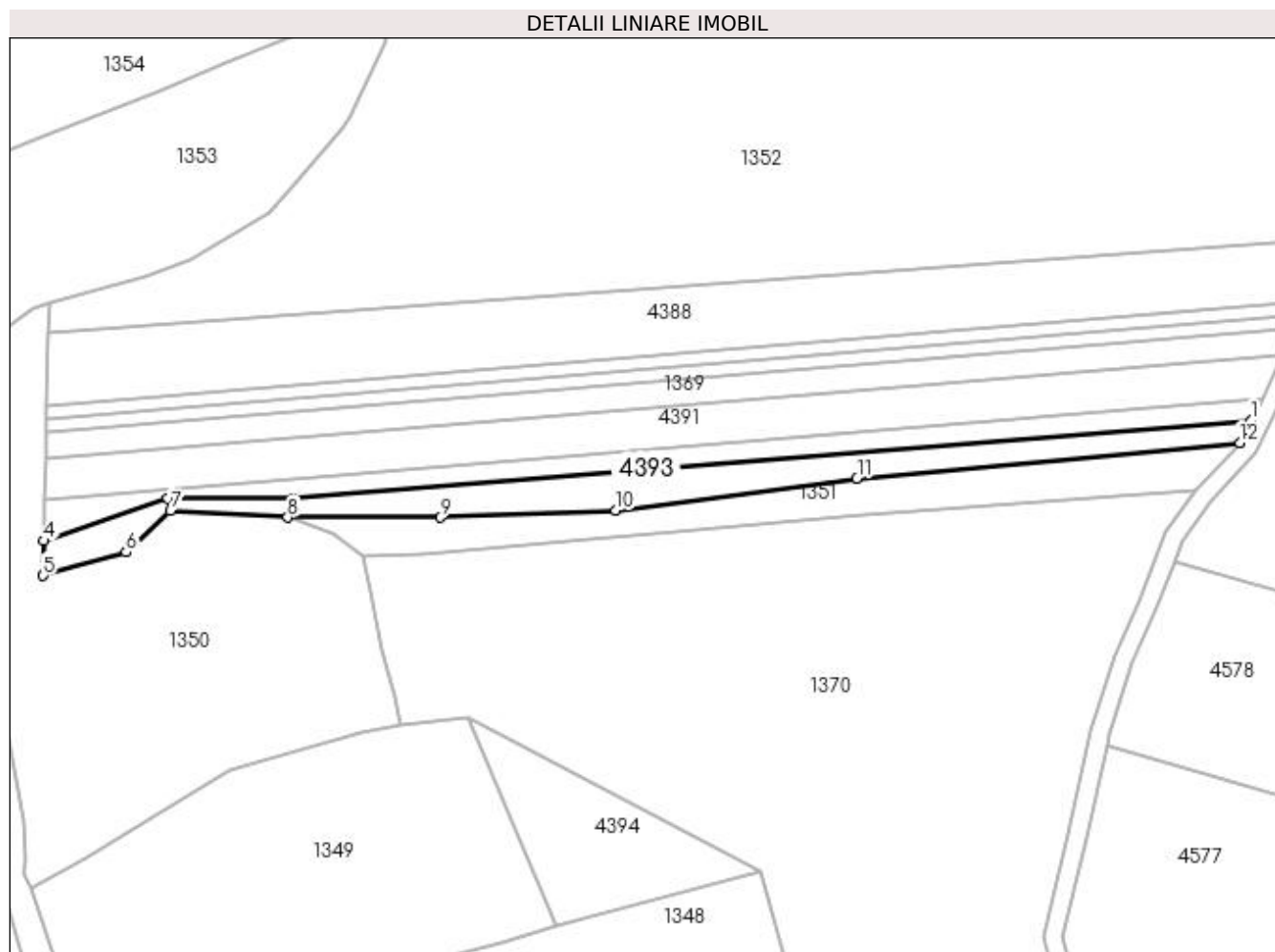
Inscrieri privind dezmembramentele dreptului de proprietate, drepturi reale de garanție și sarcini	Referințe
NU SUNT	

Anexa Nr. 1 La Partea I

Teren

Nr cadastral	Suprafața (mp)*	Observații / Referințe
	2.000	

* Suprafața este determinată în planul de proiecție Stereo 70.



Date referitoare la teren

Crt	Categorie folosință	Intra vilan	Suprafața (mp)	Tarla	Parcelă	Nr. topo	Observații / Referințe
1	padure	NU	2.000	42	705	-	În act se regăsește T24 PB

Lungime Segmente

1) Valorile lungimilor segmentelor sunt obținute din proiecție în plan.

Punct început	X / Y	Punct sfârșit	X / Y	Lungime segment (** (m)
1	509.421,763 423.839,993	2	509.186,054 423.820,859	236.484
2	509.186,054 423.820,859	3	509.155,154 423.820,703	30.9
3	509.155,154 423.820,703	4	509.124,607 423.810,338	32.258
4	509.124,607 423.810,338	5	509.124,418 423.801,821	8.519
5	509.124,418 423.801,821	6	509.144,836 423.807,547	21.206

Punct început	X / Y	Punct sfârșit	X / Y	Lungime segment (** (m)
6	509.144,836 423.807,547	7	509.155,815 423.817,715	14.964
7	509.155,815 423.817,715	8	509.184,619 423.816,12	28.848
8	509.184,619 423.816,12	9	509.222,1 423.816,087	37.481
9	509.222,1 423.816,087	10	509.265,358 423.817,774	43.291
10	509.265,358 423.817,774	11	509.324,776 423.825,736	59.949
11	509.324,776 423.825,736	12	509.418,994 423.834,455	94.621
12	509.418,994 423.834,455	1	509.421,763 423.839,993	6.192

** Lungimile segmentelor sunt determinate în planul de proiecție Stereo 70 și sunt rotunjite la 1 milimetru.

*** Distanța dintre puncte este formată din segmente cumulate ce sunt mai mici decât valoarea 1 milimetru.

**DATE DESPRE IMOBILUL NR. 4394**

Oficiul de Cadastru și Publicitate Imobiliară ARGES
Biroul de Cadastru și Publicitate Imobiliară Campulung

A. Partea I. Descrierea imobilului

TEREN Extravilan

Adresa: Jud. Arges

Nr. Crt	Nr cadastral Nr. topografic	Suprafața* (mp)	Observații / Referințe
A1		1.437	Sector cadastral:20 Teren neimprejmuit;

B. Partea II. Proprietari și acte

Inscrieri privitoare la dreptul de proprietate și alte drepturi reale	Referințe
/	
Act Normativ nr. 7, din 13/03/1996 emis de PARLAMENT (art. 13 alin. 15);	
B1	Inscrierea provizorie, drept de PROPRIETATE, dobandit prin Lege, cota actuala 1/1, cota initiala 1/1
	1) COMUNA VALEA MARE PRAVAT, CIF:5010196

C. Partea III. SARCINI .

Inscrieri privind dezmembramintele dreptului de proprietate, drepturi reale de garanție și sarcini	Referințe
NU SUNT	

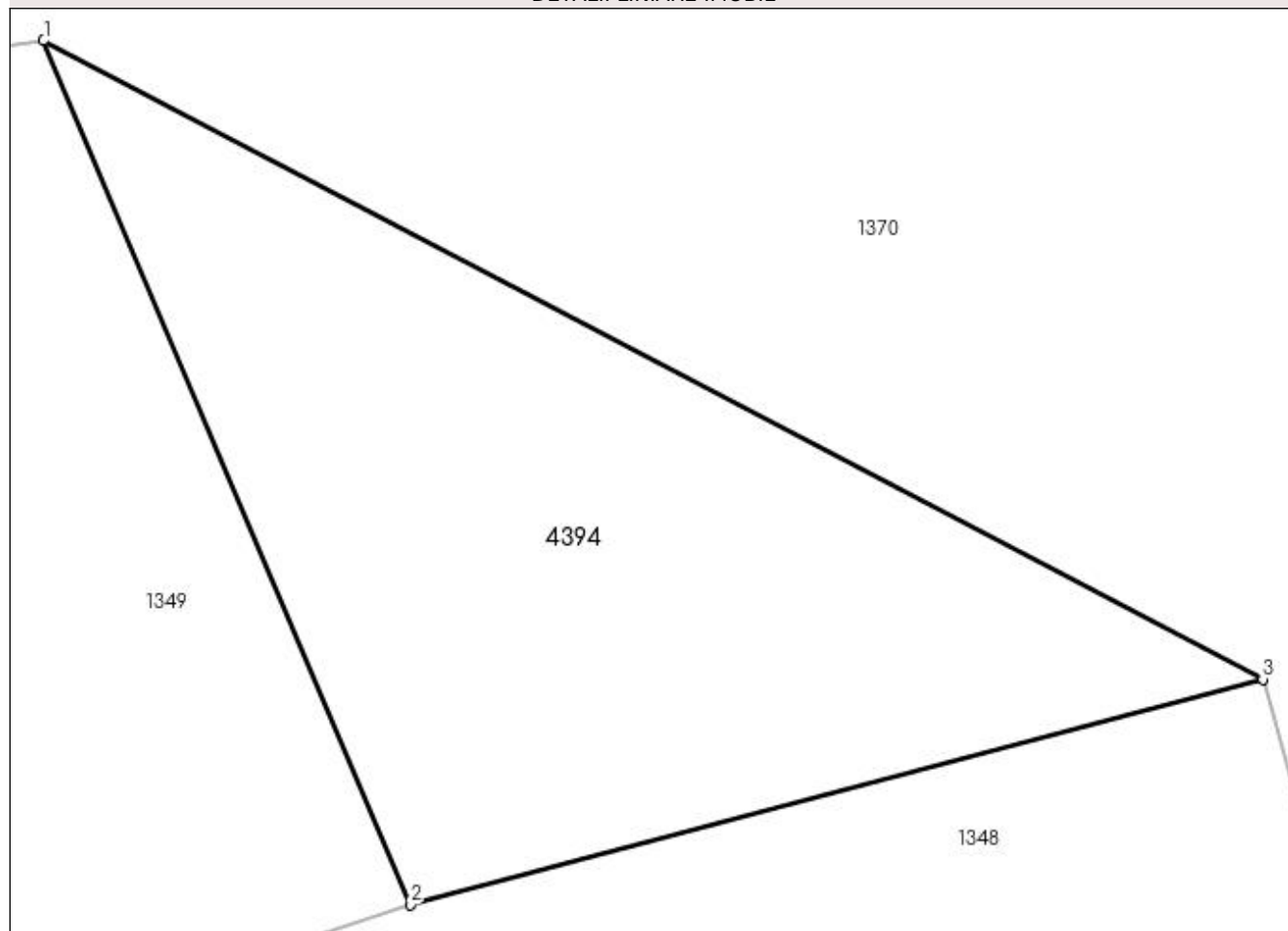
Anexa Nr. 1 La Partea I

Teren

Nr cadastral	Suprafața (mp)*	Observații / Referințe
	1.437	

* Suprafața este determinată în planul de proiecție Stereo 70.

DETALII LINIARE IMOBIL



Date referitoare la teren

Crt	Categorie folosință	Intra vilan	Suprafața (mp)	Tarla	Parcelă	Nr. topo	Observații / Referințe
1	pasune	NU	1.437	42	705	-	

Lungime Segmente

1) Valorile lungimilor segmentelor sunt obținute din proiecție în plan.

Punct început	X / Y	Punct sfârșit	X / Y	Lungime segment (** (m)
1	509.228,881 423.767,008	2	509.250,592 423.715,846	55.578
2	509.250,592 423.715,846	3	509.301,105 423.729,199	52.248
3	509.301,105 423.729,199	1	509.228,881 423.767,008	81.522

** Lungimile segmentelor sunt determinate în planul de proiecție Stereo 70 și sunt rotunjite la 1 milimetru.

*** Distanța dintre puncte este formată din segmente cumulate ce sunt mai mici decât valoarea 1 milimetru.

**DATE DESPRE IMOBILUL NR. 4395**

Oficiul de Cadastru și Publicitate Imobiliară ARGES
Biroul de Cadastru și Publicitate Imobiliară Campulung

A. Partea I. Descrierea imobilului

TEREN Extravilan

Adresa: Jud. Arges

Nr. Crt	Nr cadastral Nr. topografic	Suprafața* (mp)	Observații / Referințe
A1		10.000	Sector cadastral:20 Teren neimprejmuit;

B. Partea II. Proprietari și acte

Inscrieri privitoare la dreptul de proprietate și alte drepturi reale	Referințe
/	
Act Administrativ nr. 29327, din 15/11/1993 emis de CJPSDPAT ARGES;	
B1	A1
Intabulare, drept de PROPRIETATE, dobândit prin Reconstituire, cota actuala 1/1, cota initiala 1/1 1) PÎRVU GHEORGHE, lipsă CNP	

C. Partea III. SARCINI .

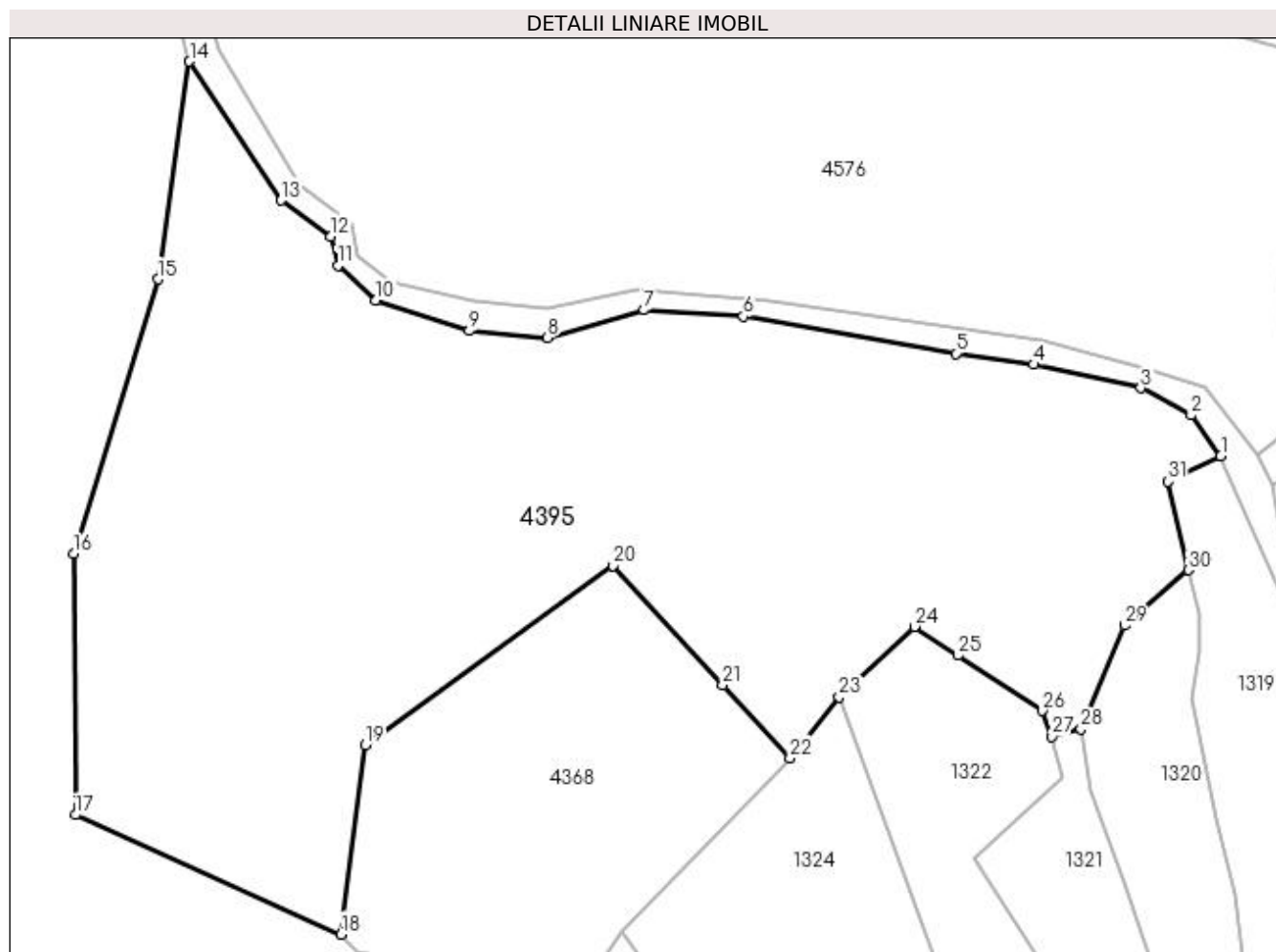
Inscrieri privind dezmembramintele dreptului de proprietate, drepturi reale de garanție și sarcini	Referințe
NU SUNT	

Anexa Nr. 1 La Partea I

Teren

Nr cadastral	Suprafața (mp)*	Observații / Referințe
	10.000	

* Suprafața este determinată în planul de proiecție Stereo 70.



Date referitoare la teren

Crt	Categorie folosință	Intra vilan	Suprafața (mp)	Tarla	Parcelă	Nr. topo	Observații / Referințe
1	padure	NU	10.000	42	705	-	În act se regăsește P25

Lungime Segmente

1) Valorile lungimilor segmentelor sunt obținute din proiecție în plan.

Punct început	X / Y	Punct sfârșit	X / Y	Lungime segment (** (m)
1	509.536,851 423.598,782	2	509.532,408 423.604,896	7.558
3	509.524,853 423.608,942	4	509.508,867 423.612,468	16.37
5	509.497,27 423.614,106	6	509.465,496 423.619,64	32.252
7	509.450,664 423.620,594	8	509.436,192 423.616,438	15.057
9	509.424,55 423.617,497	10	509.410,584 423.622,048	14.689

Punct început	X / Y	Punct sfârșit	X / Y	Lungime segment (** (m)
2	509.532,408 423.604,896	3	509.524,853 423.608,942	8.57
4	509.508,867 423.612,468	5	509.497,27 423.614,106	11.712
6	509.465,496 423.619,64	7	509.450,664 423.620,594	14.863
8	509.436,192 423.616,438	9	509.424,55 423.617,497	11.69
10	509.410,584 423.622,048	11	509.404,92 423.627,26	7.697

Punct început	X / Y	Punct sfârșit	X / Y	Lungime segment (** (m)
11	509.404,92 423.627,26	12	509.403,789 423.631,592	4.477
13	509.396,399 423.636,96	14	509.382,746 423.657,714	24.842
15	509.378,027 423.625,194	16	509.365,384 423.584,2	42.899
17	509.365,698 423.545,178	18	509.405,359 423.527,345	43.486
19	509.408,977 423.555,63	20	509.446,029 423.582,39	45.705
21	509.462,394 423.564,564	22	509.472,469 423.553,693	14.822
23	509.479,824 423.562,815	24	509.491,059 423.573,322	15.383
25	509.497,544 423.569,014	26	509.510,21 423.560,747	15.125
27	509.511,585 423.556,927	28	509.515,98 423.558,009	4.526
29	509.522,439 423.573,476	30	509.532,029 423.581,761	12.673
31	509.528,996 423.594,964	1	509.536,851 423.598,782	8.734

Punct început	X / Y	Punct sfârșit	X / Y	Lungime segment (** (m)
12	509.403,789 423.631,592	13	509.396,399 423.636,96	9.134
14	509.382,746 423.657,714	15	509.378,027 423.625,194	32.861
16	509.365,384 423.584,2	17	509.365,698 423.545,178	39.023
18	509.405,359 423.527,345	19	509.408,977 423.555,63	28.515
20	509.446,029 423.582,39	21	509.462,394 423.564,564	24.199
22	509.472,469 423.553,693	23	509.479,824 423.562,815	11.718
24	509.491,059 423.573,322	25	509.497,544 423.569,014	7.786
26	509.510,21 423.560,747	27	509.511,585 423.556,927	4.06
28	509.515,98 423.558,009	29	509.522,439 423.573,476	16.761
30	509.532,029 423.581,761	31	509.528,996 423.594,964	13.547

** Lungimile segmentelor sunt determinate în planul de proiecție Stereo 70 și sunt rotunjite la 1 milimetru.

*** Distanța dintre puncte este formată din segmente cumulate ce sunt mai mici decât valoarea 1 milimetru.

**DATE DESPRE IMOBILUL NR. 4396**

Oficiul de Cadastru și Publicitate Imobiliară ARGES
Biroul de Cadastru și Publicitate Imobiliară Campulung

A. Partea I. Descrierea imobilului

TEREN Extravilan

Adresa: Jud. Arges

Nr. Crt	Nr cadastral Nr. topografic	Suprafața* (mp)	Observații / Referințe
A1		400	Sector cadastral:20 Teren neimprejmuit;

B. Partea II. Proprietari și acte

Inscrieri privitoare la dreptul de proprietate și alte drepturi reale		Referințe
/		
Act Administrativ nr. 72514, din 02/07/1995 emis de CJPSDPAT ARGES;		
B1	Intabulare, drept de PROPRIETATE, dobandit prin Reconstituire, cota actuala 1/1, cota initiala 1/1 1) MOTRUN NICOLAE, lipsă CNP	A1

C. Partea III. SARCINI .

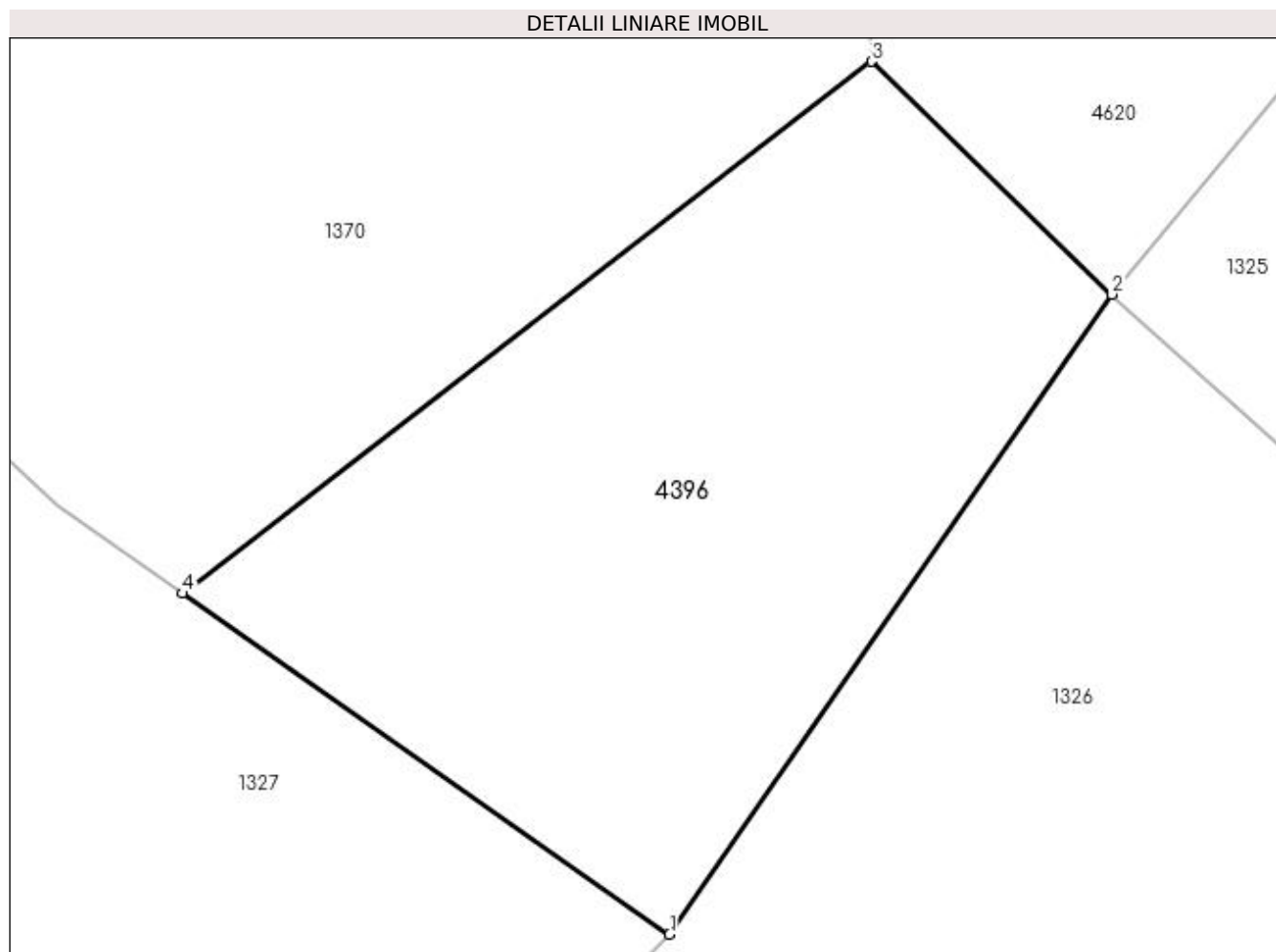
Inscrieri privind dezmembramintele dreptului de proprietate, drepturi reale de garanție și sarcini	Referințe
NU SUNT	

Anexa Nr. 1 La Partea I

Teren

Nr cadastral	Suprafața (mp)*	Observații / Referințe
	400	

* Suprafața este determinată în planul de proiecție Stereo 70.



Date referitoare la teren

Crt	Categorie folosință	Intravilan	Suprafața (mp)	Tarla	Parcelă	Nr. topo	Observații / Referințe
1	padure	NU	400	42	705	-	În act se regăsește P111

Lungime Segmente

1) Valorile lungimilor segmentelor sunt obținute din proiecție în plan.

Punct început	X / Y	Punct sfârșit	X / Y	Lungime segment (** (m)
1	509.411,245 423.477,911	2	509.425,689 423.498,778	25.378
2	509.425,689 423.498,778	3	509.417,837 423.506,378	10.928
3	509.417,837 423.506,378	4	509.395,343 423.489,032	28.405
4	509.395,343 423.489,032	1	509.411,245 423.477,911	19.405

**** Lungimile segmentelor sunt determinate în planul de proiecție Stereo 70 și sunt rotunjite la 1 milimetru.**

***** Distanța dintre puncte este formată din segmente cumulate ce sunt mai mici decât valoarea 1 milimetru.**

**DATE DESPRE IMOBILUL NR. 4397**

Oficiul de Cadastru și Publicitate Imobiliară ARGES
Biroul de Cadastru și Publicitate Imobiliară Campulung

A. Partea I. Descrierea imobilului

TEREN Intravilan

Adresa: Loc. Valea Mare Pravat, Nr. 82, Jud. Arges

Nr. Crt	Nr cadastral Nr. topografic	Suprafața* (mp)	Observații / Referințe
A1		3.500	Sector cadastral:23 Teren neimprijmit;

Construcții

Crt	Nr cadastral Nr. topografic	Adresa	Observații / Referințe
A1.1		Loc. Valea Mare Pravat, Nr. 82, Jud. Arges	Nr. niveluri:1; S. construita la sol:56 mp; S. construita desfasurata:56 mp;

B. Partea II. Proprietari și acte

Inscrieri privitoare la dreptul de proprietate și alte drepturi reale		Referințe
/		
Act Notarial nr. 1112, din 17/04/1997 emis de NP TULUCA FILOFTEIA;		
B1	Intabulare, drept de PROPRIETATE bun comun , dobandit prin Conventie, cota actuala 1/1, cota initiala 1/1 1) ANCU ION , căsătorit cu 2) ANCU GRIGORITA EUGENIA , lipsă CNP	A1
B2	Intabulare, drept de PROPRIETATE bun propriu , dobandit prin Conventie, cota actuala 1/4, cota initiala 1/4 1) ANCU ION , căsătorit cu 2) ANCU GRIGORITA EUGENIA , lipsă CNP	A1.1
Act Notarial nr. 868, din 19/12/1979 emis de NOTARIATUL DE STAT LOCAL CAMPULUNG;		
B3	Intabulare, drept de PROPRIETATE bun propriu , dobandit prin Succesiune, cota actuala 3/4, cota initiala 3/4 1) ANCU ION	A1.1

C. Partea III. SARCINI

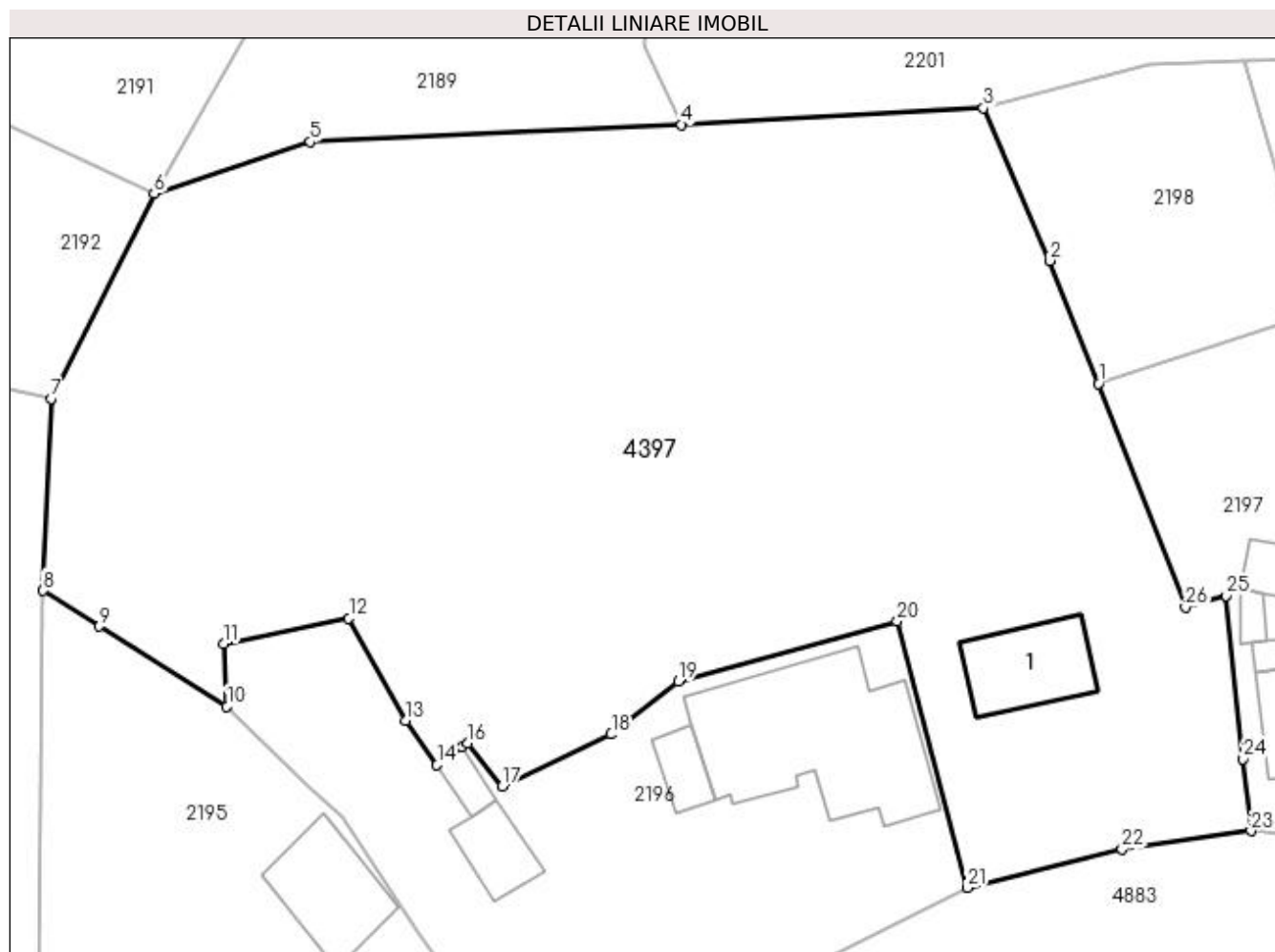
Inscrieri privind dezmembramintele dreptului de proprietate, drepturi reale de garanție și sarcini		Referințe
/		
Act Notarial nr. 1112, din 17/04/1997 emis de NP TULUCA FILOFTEIA;		
C1	Intabulare, drept de IPOTECA LEGALA, Valoare:0 În vederea garantării executării obligației de întreținere și îngrijire în favoarea 1) ANCU MARIA , lipsă CNP	A1, A1.1

Anexa Nr. 1 La Partea I

Teren

Nr cadastral	Suprafața (mp)*	Observații / Referințe
	3.500	

* Suprafața este determinată în planul de proiecție Stereo 70.



Date referitoare la teren

Crt	Categorie folosință	Intra vilan	Suprafața (mp)	Tarla	Parcelă	Nr. topo	Observații / Referințe
1	curți constructii	DA	433	13	749,750	-	
2	livada	DA	1.296	13	748,749,734	-	
3	faneata	DA	1.771	13	734	-	

Date referitoare la construcții

Crt	Număr	Destinație construcție	Supraf. (mp)	Situație juridică	Observații / Referințe
A1.1		construcții de locuințe	56	Cu acte	Nr. niveluri:1; S. construita la sol:56 mp; S. construita desfasurata:56 mp;

Lungime Segmente

1) Valorile lungimilor segmentelor sunt obținute din proiecție în plan.

Punct început	X / Y	Punct sfârșit	X / Y	Lungime segment (** (m)	Punct început	X / Y	Punct sfârșit	X / Y	Lungime segment (** (m)
1	508.227,266 421.882,307	2	508.223,58 421.891,56	9.96	2	508.223,58 421.891,56	3	508.218,577 421.903,035	12.518
3	508.218,577 421.903,035	4	508.195,839 421.901,804	22.771	4	508.195,839 421.901,804	5	508.167,884 421.900,507	27.985

Punct început	X / Y	Punct sfârșit	X / Y	Lungime segment (** (m)
5	508.167,884 421.900,507	6	508.156,119 421.896,605	12.395
7	508.148,329 421.881,177	8	508.147,742 421.866,707	14.482
9	508.151,979 421.864,023	10	508.161,6 421.857,999	11.351
11	508.161,334 421.862,694	12	508.170,78 421.864,626	9.642
13	508.175,028 421.856,917	14	508.177,418 421.853,592	4.095
15	508.179,302 421.854,901	16	508.179,75 421.855,213	0.546
17	508.182,341 421.851,984	18	508.190,544 421.855,887	9.084
19	508.195,605 421.859,866	20	508.212,084 421.864,399	17.091
21	508.217,38 421.844,343	22	508.229,012 421.847,245	11.989
23	508.238,741 421.848,629	24	508.238,14 421.854,03	5.434
25	508.236,87 421.866,335	26	508.233,805 421.865,46	3.187

Punct început	X / Y	Punct sfârșit	X / Y	Lungime segment (** (m)
6	508.156,119 421.896,605	7	508.148,329 421.881,177	17.283
8	508.147,742 421.866,707	9	508.151,979 421.864,023	5.016
10	508.161,6 421.857,999	11	508.161,334 421.862,694	4.703
12	508.170,78 421.864,626	13	508.175,028 421.856,917	8.802
14	508.177,418 421.853,592	15	508.179,302 421.854,901	2.294
16	508.179,75 421.855,213	17	508.182,341 421.851,984	4.14
18	508.190,544 421.855,887	19	508.195,605 421.859,866	6.438
20	508.212,084 421.864,399	21	508.217,38 421.844,343	20.743
22	508.229,012 421.847,245	23	508.238,741 421.848,629	9.827
24	508.238,14 421.854,03	25	508.236,87 421.866,335	12.37
26	508.233,805 421.865,46	1	508.227,266 421.882,307	18.072

** Lungimile segmentelor sunt determinate în planul de proiecție Stereo 70 și sunt rotunjite la 1 milimetru.

*** Distanța dintre puncte este formată din segmente cumulate ce sunt mai mici decât valoarea 1 milimetru.

**DATE DESPRE IMOBILUL NR. 4398**

Oficiul de Cadastru și Publicitate Imobiliară ARGES
Biroul de Cadastru și Publicitate Imobiliară Campulung

A. Partea I. Descrierea imobilului

TEREN Intravilan

Adresa: Loc. Valea Mare Pravat, Jud. Arges

Nr. Crt	Nr cadastral Nr. topografic	Suprafața* (mp)	Observații / Referințe
A1		Din acte: 304 Masurata: 92	Sector cadastral:23 Teren imprejmuit;

Construcții

Crt	Nr cadastral Nr. topografic	Adresa	Observații / Referințe
A1.1		Loc. Valea Mare Pravat, Jud. Arges	Nr. niveluri:1; S. construita la sol:14 mp; S. construita desfasurata:14 mp;

B. Partea II. Proprietari și acte

Inscrieri privitoare la dreptul de proprietate și alte drepturi reale		Referințe
/		
Act Administrativ nr. 29343, din 17/11/1993 emis de CJPSDPAT ARGES;		
B1	Intabulare, drept de PROPRIETATE, dobandit prin Constituire, cota actuala 1/1, cota initiala 1/1 1) MIHĂILĂ STELIAN, lipsă CNP	A1
Act Normativ nr. 7, din 13/03/1996 emis de PARLAMENT (art. 12 alin. 16);		
B2	Intabulare, drept de PROPRIETATE, dobandit prin Construire, cota actuala 1/1, cota initiala 1/1 1) MIHĂILĂ STELIAN, lipsă CNP	A1.1

C. Partea III. SARCINI .

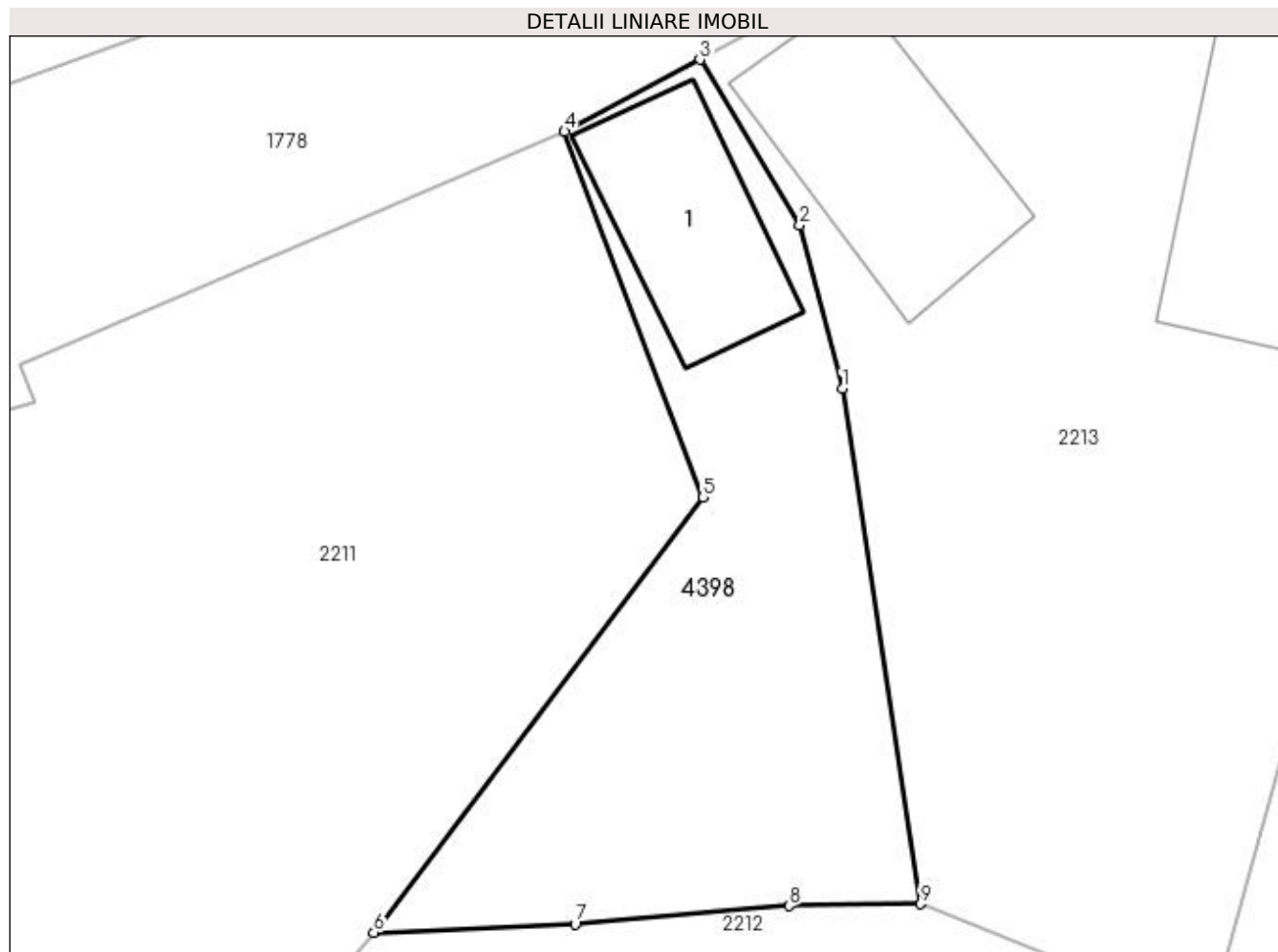
Inscrieri privind dezmembramintele dreptului de proprietate, drepturi reale de garanție și sarcini	Referințe
NU SUNT	

Anexa Nr. 1 La Partea I

Teren

Nr cadastral	Suprafața (mp)*	Observații / Referințe
	Din acte: 304 Masurata: 92	

* Suprafața este determinată în planul de proiecție Stereo 70.



Date referitoare la teren

Crt	Categorie folosință	Intravilan	Suprafața (mp)	Tarla	Parcelă	Nr. topo	Observații / Referințe
1	curți constructii	DA	92	13	775,776	-	În act se regăsește și P777

Date referitoare la construcții

Crt	Număr	Destinație construcție	Supraf. (mp)	Situație juridică	Observații / Referințe
A1.1		constructii anexa	14	Cu acte	Nr. niveluri:1; S. construita la sol:14 mp; S. construita desfasurata:14 mp;

Lungime Segmente

1) Valorile lungimilor segmentelor sunt obținute din proiecție în plan.

Punct început	X / Y	Punct sfârșit	X / Y	Lungime segment (** (m)
1	508.241,823 422.055,847	2	508.240,95 422.059,194	3.459
2	508.240,95 422.059,194	3	508.238,904 422.062,588	3.963
3	508.238,904 422.062,588	4	508.236,131 422.061,113	3.141

Punct început	X / Y	Punct sfârșit	X / Y	Lungime segment (** (m)
4	508.236,131 422.061,113	5	508.238,966 422.053,623	8.009
5	508.238,966 422.053,623	6	508.232,226 422.044,71	11.174
6	508.232,226 422.044,71	7	508.236,349 422.044,883	4.127
7	508.236,349 422.044,883	8	508.240,738 422.045,254	4.405
8	508.240,738 422.045,254	9	508.243,423 422.045,293	2.685
9	508.243,423 422.045,293	1	508.241,823 422.055,847	10.675

** Lungimile segmentelor sunt determinate în planul de proiecție Stereo 70 și sunt rotunjite la 1 milimetru.

*** Distanța dintre puncte este formată din segmente cumulate ce sunt mai mici decât valoarea 1 milimetru.

**DATE DESPRE IMOBILUL NR. 4399**

Oficiul de Cadastru și Publicitate Imobiliară ARGES
Biroul de Cadastru și Publicitate Imobiliară Campulung

A. Partea I. Descrierea imobilului

TEREN Intravilan

Adresa: Loc. Valea Mare Pravat, Jud. Arges

Nr. Crt	Nr cadastral Nr. topografic	Suprafața* (mp)	Observații / Referințe
A1		403	Sector cadastral:23 Teren neimprejmuit;

B. Partea II. Proprietari și acte

Inscrieri privitoare la dreptul de proprietate și alte drepturi reale		Referințe
/		
Act Normativ nr. 7, din 13/03/1996 emis de PARLAMENT (art. 13 alin. 15);		
B1	Inscrierea provizorie, drept de PROPRIETATE, dobandit prin Lege, cota actuala 1/1, cota initiala 1/1 1) COMUNA VALEA MARE PRAVAT, CIF:5010196	A1

C. Partea III. SARCINI .

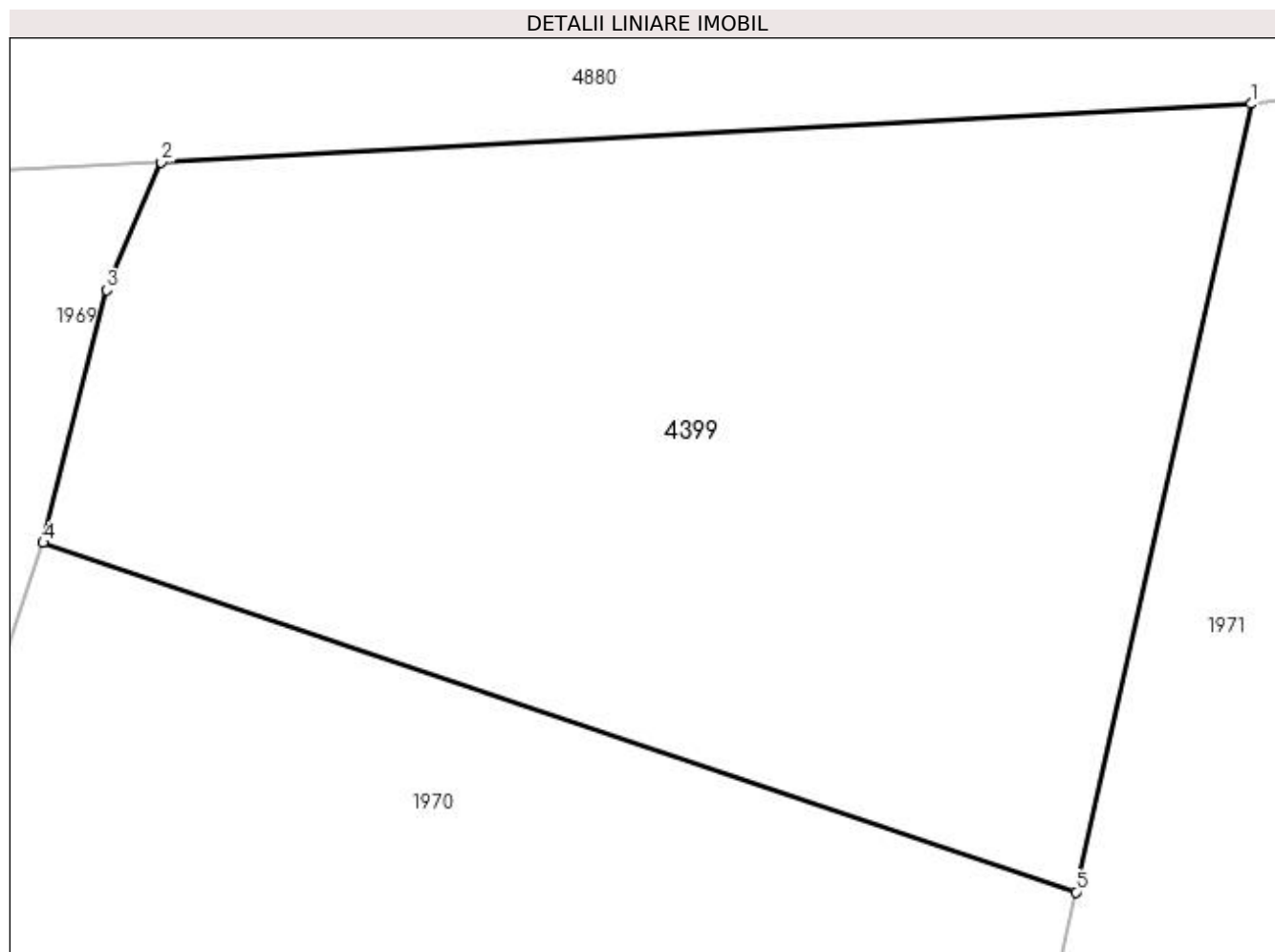
Inscrieri privind dezmembramintele dreptului de proprietate, drepturi reale de garanție și sarcini	Referințe
NU SUNT	

Anexa Nr. 1 La Partea I

Teren

Nr cadastral	Suprafața (mp)*	Observații / Referințe
	403	

* Suprafața este determinată în planul de proiecție Stereo 70.



Date referitoare la teren

Crt	Categorie folosință	Intra vilan	Suprafața (mp)	Tarla	Parcelă	Nr. topo	Observații / Referințe
1	faneata	DA	403	10	568,569	-	

Lungime Segmente

1) Valorile lungimilor segmentelor sunt obținute din proiecție în plan.

Punct început	X / Y	Punct sfârșit	X / Y	Lungime segment (** (m)
1	507.571,722 421.984,331	2	507.544,45 421.982,871	27.311
2	507.544,45 421.982,871	3	507.543,093 421.979,674	3.473
3	507.543,093 421.979,674	4	507.541,498 421.973,356	6.516
4	507.541,498 421.973,356	5	507.567,341 421.964,618	27.28
5	507.567,341 421.964,618	1	507.571,722 421.984,331	20.194

**** Lungimile segmentelor sunt determinate în planul de proiecţie Stereo 70 şi sunt rotunjite la 1 milimetru.**

***** Distanţa dintre puncte este formată din segmente cumulate ce sunt mai mici decât valoarea 1 milimetru.**



DATE DESPRE IMOBILUL NR. 4400

Oficiul de Cadastru și Publicitate Imobiliară ARGES
Biroul de Cadastru și Publicitate Imobiliară Campulung

A. Partea I. Descrierea imobilului

TEREN Extravilan

Adresa: Jud. Arges

Nr. Crt	Nr cadastral Nr. topografic	Suprafața* (mp)	Observații / Referințe
A1	82497	19.788	Sector cadastral:12 Teren neimprijmit;

B. Partea II. Proprietari și acte

Inscrieri privitoare la dreptul de proprietate și alte drepturi reale	Referințe
13997 / 29/06/2022	
Act Notarial nr. 667, din 28/06/2022 emis de TULUCA FILOFTEIA;	
B1	Se infiinteaza cartea funciara 82497 a imobilului cu numarul cadastral 82497 / UAT Valea Mare Pravăț, rezultat din dezmembrarea imobilului cu numarul cadastral 80805 in scris in cartea funciara 80805;
	A1
Certificat Atestare nr. M03/2221, din 14/08/1995 (contract de vanzare cumparare aut. nr. 2861/14.11.1997, la BNP Ionescu Cornelia);	
B3	Intabulare, drept de PROPRIETATE, dobandit prin Conventie, cota actuala 1/1, cota initiala 1/1
	A1
1) HOLCIM (ROMANIA) S.A., CU SEDIUL IN MUNICIPIUL BUCURESTI , CIF:999999999999, lipsă CUI <i>OBSERVATII: pozitie transcrisa din CF 80805/Valea Mare Pravăț, in scrisa prin incheierea nr. 12484 din 01/10/2012;</i>	
Act Notarial nr. 468, din 01/03/2005 emis de BNP TULUCA FILOFTEIA;	
B4	Intabulare, drept de PROPRIETATE, dobandit prin Conventie, cota actuala 1/1, cota initiala 1/1
	A1
1) S.C. HOLCIM (ROMANIA) S.A. , CIF:12253732 <i>OBSERVATII: pozitie transcrisa din CF 80805/Valea Mare Pravăț, in scrisa prin incheierea nr. 12484 din 01/10/2012;</i>	
Act Notarial nr. 470, din 01/03/2005 emis de BNP TULUCA FILOFTEIA;	
B5	Intabulare, drept de PROPRIETATE, dobandit prin Conventie, cota actuala 1/1, cota initiala 1/1
	A1
1) S.C. HOLCIM (ROMANIA) S.A. , CIF:12253732 <i>OBSERVATII: pozitie transcrisa din CF 80805/Valea Mare Pravăț, in scrisa prin incheierea nr. 12484 din 01/10/2012;</i>	
Act Notarial nr. 471, din 01/03/2005 emis de BNP TULUCA FILOFTEIA;	
B6	Intabulare, drept de PROPRIETATE, dobandit prin Conventie, cota actuala 1/1, cota initiala 1/1
	A1
1) S.C. HOLCIM (ROMANIA) S.A. , CIF:12253732 <i>OBSERVATII: pozitie transcrisa din CF 80805/Valea Mare Pravăț, in scrisa prin incheierea nr. 12484 din 01/10/2012;</i>	
Act Notarial nr. 474, din 01/03/2005 emis de BNP TULUCA FILOFTEIA;	
B7	Intabulare, drept de PROPRIETATE, dobandit prin Conventie, cota actuala 1/1, cota initiala 1/1
	A1
1) S.C. HOLCIM (ROMANIA) S.A. , CIF:12253732 <i>OBSERVATII: pozitie transcrisa din CF 80805/Valea Mare Pravăț, in scrisa prin incheierea nr. 12484 din 01/10/2012;</i>	
Act Notarial nr. 473, din 01/03/2005 emis de BNP TULUCA FILOFTEIA;	
B8	Intabulare, drept de PROPRIETATE, dobandit prin Conventie, cota actuala 1/1, cota initiala 1/1
	A1
1) S.C. HOLCIM (ROMANIA) S.A. , CIF:12253732 <i>OBSERVATII: pozitie transcrisa din CF 80805/Valea Mare Pravăț, in scrisa prin incheierea nr. 12484 din 01/10/2012;</i>	
Act Notarial nr. 1169, din 27/05/2005 emis de BNP TULUCA FILOFTEIA;	
B9	Intabulare, drept de PROPRIETATE, dobandit prin Conventie, cota actuala 1/1, cota initiala 1/1
	A1
1) S.C. HOLCIM (ROMANIA) S.A. , CIF:12253732 <i>OBSERVATII: pozitie transcrisa din CF 80805/Valea Mare Pravăț, in scrisa prin incheierea nr. 12484 din 01/10/2012;</i>	
Act Notarial nr. 1176, din 27/05/2005 emis de BNP TULUCA FILOFTEIA;	
B10	Intabulare, drept de PROPRIETATE, dobandit prin Conventie, cota actuala 1/1, cota initiala 1/1
	A1
1) S.C. HOLCIM (ROMANIA) S.A. , CIF:12253732	

Inscrieri privitoare la dreptul de proprietate și alte drepturi reale		Referințe
	<i>OBSERVATII: pozitie transcrisa din CF 80805/Valea Mare Pravăț, inscrisa prin incheierea nr. 12484 din 01/10/2012;</i>	
Act Notarial nr. 1397, din 24/06/2005 emis de BNP TULUCA FILOFTEIA;		
B11	Intabulare, drept de PROPRIETATE, dobandit prin Conventie, cota actuala 1/1, cota initiala 1/1	A1
	1) S.C. HOLCIM (ROMANIA) S.A. , CIF:12253732	
	<i>OBSERVATII: pozitie transcrisa din CF 80805/Valea Mare Pravăț, inscrisa prin incheierea nr. 12484 din 01/10/2012;</i>	
Act Notarial nr. 2083, din 30/08/2005 emis de BNP TULUCA FILOFTEIA;		
B12	Intabulare, drept de PROPRIETATE, dobandit prin Conventie, cota actuala 1/1, cota initiala 1/1	A1
	1) S.C. HOLCIM (ROMANIA) S.A. , CIF:12253732	
	<i>OBSERVATII: pozitie transcrisa din CF 80805/Valea Mare Pravăț, inscrisa prin incheierea nr. 12484 din 01/10/2012;</i>	
Act Notarial nr. 2611, din 28/10/2005 emis de BNP TULUCA FILOFTEIA;		
B13	Intabulare, drept de PROPRIETATE, dobandit prin Conventie, cota actuala 1/1, cota initiala 1/1	A1
	1) S.C. HOLCIM (ROMANIA) S.A. , CIF:12253732	
	<i>OBSERVATII: pozitie transcrisa din CF 80805/Valea Mare Pravăț, inscrisa prin incheierea nr. 12484 din 01/10/2012;</i>	
Act Notarial nr. 1719, din 11/07/2006 emis de BNP TULUCA FILOFTEIA;		
B14	Intabulare, drept de PROPRIETATE, dobandit prin Conventie, cota actuala 1/1, cota initiala 1/1	A1
	1) S.C. HOLCIM (ROMANIA) S.A. , CIF:12253732	
	<i>OBSERVATII: pozitie transcrisa din CF 80805/Valea Mare Pravăț, inscrisa prin incheierea nr. 12484 din 01/10/2012;</i>	
Act Notarial nr. 1789, din 18/07/2006 emis de BNP TULUCA FILOFTEIA;		
B15	Intabulare, drept de PROPRIETATE, dobandit prin Conventie, cota actuala 1/1, cota initiala 1/1	A1
	1) S.C. HOLCIM (ROMANIA) S.A. , CIF:12253732	
	<i>OBSERVATII: pozitie transcrisa din CF 80805/Valea Mare Pravăț, inscrisa prin incheierea nr. 12484 din 01/10/2012;</i>	
Act Notarial nr. 1979, din 11/08/2006 emis de BNP TULUCA FILOFTEIA;		
B16	Intabulare, drept de PROPRIETATE, dobandit prin Conventie, cota actuala 1/1, cota initiala 1/1	A1
	1) S.C. HOLCIM (ROMANIA) S.A. , CIF:12253732	
	<i>OBSERVATII: pozitie transcrisa din CF 80805/Valea Mare Pravăț, inscrisa prin incheierea nr. 12484 din 01/10/2012;</i>	
Act Notarial nr. 2340, din 11/09/2006 emis de BNP TULUCA FILOFTEIA;		
B17	Intabulare, drept de PROPRIETATE, dobandit prin Conventie, cota actuala 1/1, cota initiala 1/1	A1
	1) S.C. HOLCIM (ROMANIA) S.A. , CIF:12253732	
	<i>OBSERVATII: pozitie transcrisa din CF 80805/Valea Mare Pravăț, inscrisa prin incheierea nr. 12484 din 01/10/2012;</i>	
Act Notarial nr. 1786, din 18/07/2006 emis de BNP TULUCA FILOFTEIA;		
B18	Intabulare, drept de PROPRIETATE, dobandit prin Conventie, cota actuala 1/1, cota initiala 1/1	A1
	1) S.C. HOLCIM (ROMANIA) S.A. , CIF:12253732	
	<i>OBSERVATII: pozitie transcrisa din CF 80805/Valea Mare Pravăț, inscrisa prin incheierea nr. 12484 din 01/10/2012;</i>	
Act Notarial nr. 1829, din 24/07/2006 emis de BNP TULUCA FILOFTEIA;		
B19	Intabulare, drept de PROPRIETATE, dobandit prin Conventie, cota actuala 1/1, cota initiala 1/1	A1
	1) S.C. HOLCIM (ROMANIA) S.A. , CIF:12253732	
	<i>OBSERVATII: pozitie transcrisa din CF 80805/Valea Mare Pravăț, inscrisa prin incheierea nr. 12484 din 01/10/2012;</i>	
Act Notarial nr. 1830, din 24/07/2006 emis de BNP TULUCA FILOFTEIA;		
B20	Intabulare, drept de PROPRIETATE, dobandit prin Conventie, cota actuala 1/1, cota initiala 1/1	A1
	1) S.C. HOLCIM (ROMANIA) S.A. , CIF:12253732	
	<i>OBSERVATII: pozitie transcrisa din CF 80805/Valea Mare Pravăț, inscrisa prin incheierea nr. 12484 din 01/10/2012;</i>	
Act Notarial nr. 1787, din 17/08/2006 emis de BNP TULUCA FILOFTEIA;		
B21	Intabulare, drept de PROPRIETATE, dobandit prin Conventie, cota actuala 1/1, cota initiala 1/1	A1
	1) S.C. HOLCIM (ROMANIA) S.A. , CIF:12253732	
	<i>OBSERVATII: pozitie transcrisa din CF 80805/Valea Mare Pravăț, inscrisa prin incheierea nr. 12484 din 01/10/2012;</i>	
Act Notarial nr. 1788, din 18/07/2006 emis de BNP TULUCA FILOFTEIA;		
B22	Intabulare, drept de PROPRIETATE, dobandit prin Conventie, cota	A1

Inscrieri privitoare la dreptul de proprietate și alte drepturi reale		Referințe
B22	actuala 1/1, cota initiala 1/1 1) S.C. HOLCIM (ROMANIA) S.A. , CIF:12253732 <i>OBSERVATII: pozitie transcrisa din CF 80805/Valea Mare Pravăț, inscrisa prin incheierea nr. 12484 din 01/10/2012;</i>	
Act Notarial nr. 2943, din 07/11/2006 emis de BNP TULUCA FILOFTEIA;		
B23	Intabulare, drept de PROPRIETATE, dobandit prin Conventie, cota actuala 1/1, cota initiala 1/1 1) S.C. HOLCIM (ROMANIA) S.A. , CIF:12253732 <i>OBSERVATII: pozitie transcrisa din CF 80805/Valea Mare Pravăț, inscrisa prin incheierea nr. 12484 din 01/10/2012;</i>	A1
Act Notarial nr. 162, din 24/01/2007 emis de BNP TULUCA FILOFTEIA;		
B24	Intabulare, drept de PROPRIETATE, dobandit prin Conventie, cota actuala 1/1, cota initiala 1/1 1) S.C. HOLCIM (ROMANIA) S.A. , CIF:12253732 <i>OBSERVATII: pozitie transcrisa din CF 80805/Valea Mare Pravăț, inscrisa prin incheierea nr. 12484 din 01/10/2012;</i>	A1
Act Notarial nr. 662, din 30/03/2007 emis de BNP TULUCA FILOFTEIA;		
B25	Intabulare, drept de PROPRIETATE, dobandit prin Conventie, cota actuala 1/1, cota initiala 1/1 1) S.C. HOLCIM (ROMANIA) S.A. , CIF:12253732 <i>OBSERVATII: pozitie transcrisa din CF 80805/Valea Mare Pravăț, inscrisa prin incheierea nr. 12484 din 01/10/2012;</i>	A1
Act Notarial nr. 807, din 30/04/2007;		
B26	Intabulare, drept de PROPRIETATE, dobandit prin Conventie, cota actuala 1/1, cota initiala 1/1 1) S.C. HOLCIM (ROMANIA) S.A. , CIF:12253732 <i>OBSERVATII: pozitie transcrisa din CF 80805/Valea Mare Pravăț, inscrisa prin incheierea nr. 12484 din 01/10/2012;</i>	A1
Act Notarial nr. 887, din 15/05/2007 emis de BNP TULUCA FILOFTEIA;		
B27	Intabulare, drept de PROPRIETATE, dobandit prin Conventie, cota actuala 1/1, cota initiala 1/1 1) S.C. HOLCIM (ROMANIA) S.A. , CIF:12253732 <i>OBSERVATII: pozitie transcrisa din CF 80805/Valea Mare Pravăț, inscrisa prin incheierea nr. 12484 din 01/10/2012;</i>	A1
Act Notarial nr. 921, din 21/05/2007;		
B28	Intabulare, drept de PROPRIETATE, dobandit prin Conventie, cota actuala 1/1, cota initiala 1/1 1) S.C. HOLCIM (ROMANIA) S.A. , CIF:12253732 <i>OBSERVATII: pozitie transcrisa din CF 80805/Valea Mare Pravăț, inscrisa prin incheierea nr. 12484 din 01/10/2012;</i>	A1
Act Notarial nr. 922, din 21/05/2007 emis de BNP TULUCA FILOFTEIA;		
B29	Intabulare, drept de PROPRIETATE, dobandit prin Conventie, cota actuala 1/1, cota initiala 1/1 1) S.C. HOLCIM (ROMANIA) S.A. , CIF:12253732 <i>OBSERVATII: pozitie transcrisa din CF 80805/Valea Mare Pravăț, inscrisa prin incheierea nr. 12484 din 01/10/2012;</i>	A1
Act Notarial nr. 1459, din 08/08/2007 emis de BNP TULUCA FILOFTEIA;		
B30	Intabulare, drept de PROPRIETATE, dobandit prin Conventie, cota actuala 1/1, cota initiala 1/1 1) S.C. HOLCIM (ROMANIA) S.A. , CIF:12253732 <i>OBSERVATII: pozitie transcrisa din CF 80805/Valea Mare Pravăț, inscrisa prin incheierea nr. 12484 din 01/10/2012;</i>	A1
Act Notarial nr. 1470, din 09/08/2007 emis de BNP TULUCA FILOFTEIA;		
B31	Intabulare, drept de PROPRIETATE, dobandit prin Conventie, cota actuala 1/1, cota initiala 1/1 1) S.C. HOLCIM (ROMANIA) S.A. , CIF:12253732 <i>OBSERVATII: pozitie transcrisa din CF 80805/Valea Mare Pravăț, inscrisa prin incheierea nr. 12484 din 01/10/2012;</i>	A1
Act Notarial nr. 1595, din 05/07/2007 emis de BNP TULUCA FILOFTEIA;		
B32	Intabulare, drept de PROPRIETATE, dobandit prin Conventie, cota actuala 1/1, cota initiala 1/1 1) S.C. HOLCIM (ROMANIA) S.A. , CIF:12253732 <i>OBSERVATII: pozitie transcrisa din CF 80805/Valea Mare Pravăț, inscrisa prin incheierea nr. 12484 din 01/10/2012;</i>	A1
Act Notarial nr. 1596, din 05/09/2007 emis de BNP TULUCA FILOFTEIA;		
B33	Intabulare, drept de PROPRIETATE, dobandit prin Conventie, cota actuala 1/1, cota initiala 1/1 1) S.C. HOLCIM (ROMANIA) S.A. , CIF:12253732 <i>OBSERVATII: pozitie transcrisa din CF 80805/Valea Mare Pravăț, inscrisa prin incheierea nr. 12484 din 01/10/2012;</i>	A1

Inscrieri privitoare la dreptul de proprietate și alte drepturi reale		Referințe
Act Notarial nr. 1594, din 05/09/2007 emis de BNP TULUCA FILOFTEIA;		
B34	Intabulare, drept de PROPRIETATE, dobandit prin Conventie, cota actuala 1/1, cota initiala 1/1 1) S.C. HOLCIM (ROMANIA) S.A. , CIF:12253732 <i>OBSERVATII: pozitie transcrisa din CF 80805/Valea Mare Pravăț, inscrisa prin incheierea nr. 12484 din 01/10/2012;</i>	A1
Act Notarial nr. 1717, din 26/09/2007 emis de BNP TULUCA FILOFTEIA;		
B35	Intabulare, drept de PROPRIETATE, dobandit prin Conventie, cota actuala 1/1, cota initiala 1/1 1) S.C. HOLCIM (ROMANIA) S.A. , CIF:12253732 <i>OBSERVATII: pozitie transcrisa din CF 80805/Valea Mare Pravăț, inscrisa prin incheierea nr. 12484 din 01/10/2012;</i>	A1
Act Notarial nr. 1934, din 06/11/2007 emis de BNP TULUCA FILOFTEIA;		
B36	Intabulare, drept de PROPRIETATE, dobandit prin Conventie, cota actuala 1/1, cota initiala 1/1 1) S.C. HOLCIM (ROMANIA) S.A. , CIF:12253732 <i>OBSERVATII: pozitie transcrisa din CF 80805/Valea Mare Pravăț, inscrisa prin incheierea nr. 12484 din 01/10/2012;</i>	A1
Act Notarial nr. 1936, din 06/11/2007 emis de BNP TULUCA FILOFTEIA;		
B37	Intabulare, drept de PROPRIETATE, dobandit prin Conventie, cota actuala 1/1, cota initiala 1/1 1) S.C. HOLCIM (ROMANIA) S.A. , CIF:12253732 <i>OBSERVATII: pozitie transcrisa din CF 80805/Valea Mare Pravăț, inscrisa prin incheierea nr. 12484 din 01/10/2012;</i>	A1
Act Notarial nr. 1935, din 06/11/2007 emis de BNP TULUCA FILOFTEIA;		
B38	Intabulare, drept de PROPRIETATE, dobandit prin Conventie, cota actuala 1/1, cota initiala 1/1 1) S.C. HOLCIM (ROMANIA) S.A. , CIF:12253732 <i>OBSERVATII: pozitie transcrisa din CF 80805/Valea Mare Pravăț, inscrisa prin incheierea nr. 12484 din 01/10/2012;</i>	A1
Act Notarial nr. 2165, din 19/12/2007 emis de BNP TULUCA FILOFTEIA;		
B39	Intabulare, drept de PROPRIETATE, dobandit prin Conventie, cota actuala 1/1, cota initiala 1/1 1) S.C. HOLCIM (ROMANIA) S.A. , CIF:12253732 <i>OBSERVATII: pozitie transcrisa din CF 80805/Valea Mare Pravăț, inscrisa prin incheierea nr. 12484 din 01/10/2012;</i>	A1
Act Notarial nr. 997, din 07/07/2008 emis de BNP TULUCA FILOFTEIA;		
B40	Intabulare, drept de PROPRIETATE, dobandit prin Conventie, cota actuala 1/1, cota initiala 1/1 1) S.C. HOLCIM (ROMANIA) S.A. , CIF:12253732 <i>OBSERVATII: pozitie transcrisa din CF 80805/Valea Mare Pravăț, inscrisa prin incheierea nr. 12484 din 01/10/2012;</i>	A1
Act Notarial nr. 325, din 31/03/2010 emis de BNP TULUCA FILOFTEIA;		
B41	Intabulare, drept de PROPRIETATE, dobandit prin Conventie, cota actuala 1/1, cota initiala 1/1 1) SOCIETATEA HOLCIM (ROMANIA) SA CU SEDIUL IN MUNICIPIUL BUCURESTI , CIF:999999999999, lipsă CUI <i>OBSERVATII: pozitie transcrisa din CF 80805/Valea Mare Pravăț, inscrisa prin incheierea nr. 12484 din 01/10/2012;</i>	A1
Act Notarial nr. 392, din 28/04/2010 emis de BNP TULUCA FILOFTEIA;		
B42	Intabulare, drept de PROPRIETATE, dobandit prin Conventie, cota actuala 1/1, cota initiala 1/1 1) SOCIETATEA HOLCIM (ROMANIA) SA CU SEDIUL IN MUNICIPIUL BUCURESTI , CIF:999999999999, lipsă CUI <i>OBSERVATII: pozitie transcrisa din CF 80805/Valea Mare Pravăț, inscrisa prin incheierea nr. 12484 din 01/10/2012;</i>	A1
Act Notarial nr. 466, din 01/03/2005 emis de BNP TULUCA FILOFTEIA;		
B48	Intabulare, drept de PROPRIETATE, dobandit prin Conventie, cota actuala 1/1, cota initiala 1/1 1) S.C. HOLCIM (ROMANIA) S.A. , CIF:12253732 <i>OBSERVATII: pozitie transcrisa din CF 80805/Valea Mare Pravăț, inscrisa prin incheierea nr. 12484 din 01/10/2012;</i>	A1
Act Notarial nr. 467, din 01/03/2005 emis de BNP TULUCA FILOFTEIA;		
B49	Intabulare, drept de PROPRIETATE, dobandit prin Conventie, cota actuala 1/1, cota initiala 1/1 1) S.C. HOLCIM (ROMANIA) S.A. , CIF:12253732 <i>OBSERVATII: pozitie transcrisa din CF 80805/Valea Mare Pravăț, inscrisa prin incheierea nr. 12484 din 01/10/2012;</i>	A1
Act Notarial nr. 768, din 01/04/2005 emis de BNP TULUCA FILOFTEIA;		
B51	Intabulare, drept de PROPRIETATE, dobandit prin Conventie, cota	A1

Inscrieri privitoare la dreptul de proprietate și alte drepturi reale		Referințe
B51	actuala 1/1, cota initiala 1/1 1) S.C. HOLCIM (ROMANIA) S.A. , CIF:12253732 <i>OBSERVATII: pozitie transcrisa din CF 80805/Valea Mare Pravăț, inscrisa prin incheierea nr. 12484 din 01/10/2012;</i>	
Act Notarial nr. 771, din 01/04/2005 emis de BNP TULUCA FILOFTEIA;		
B52	Intabulare, drept de PROPRIETATE, dobandit prin Conventie, cota actuala 1/1, cota initiala 1/1 1) S.C. HOLCIM (ROMANIA) S.A. , CIF:12253732 <i>OBSERVATII: pozitie transcrisa din CF 80805/Valea Mare Pravăț, inscrisa prin incheierea nr. 12484 din 01/10/2012;</i>	A1
Act Notarial nr. 772, din 01/04/2005 emis de BNP TULUCA FILOFTEIA;		
B53	Intabulare, drept de PROPRIETATE, dobandit prin Construire, cota actuala 1/1, cota initiala 1/1 1) S.C. HOLCIM (ROMANIA) S.A. , CIF:12253732 <i>OBSERVATII: pozitie transcrisa din CF 80805/Valea Mare Pravăț, inscrisa prin incheierea nr. 12484 din 01/10/2012;</i>	A1
Act Notarial nr. 198, din 26/01/2006 emis de BNP TULUCA FILOFTEIA;		
B54	Intabulare, drept de PROPRIETATE, dobandit prin Conventie, cota actuala 1/1, cota initiala 1/1 1) S.C. HOLCIM (ROMANIA) S.A. , CIF:12253732 <i>OBSERVATII: pozitie transcrisa din CF 80805/Valea Mare Pravăț, inscrisa prin incheierea nr. 12484 din 01/10/2012;</i>	A1
Act Notarial nr. 1097, din 17/05/2005 emis de BNP TULUCA FILOFTEIA;		
B56	Intabulare, drept de PROPRIETATE, dobandit prin Conventie, cota actuala 1/1, cota initiala 1/1 1) S.C. HOLCIM (ROMANIA) S.A. , CIF:12253732 <i>OBSERVATII: pozitie transcrisa din CF 80805/Valea Mare Pravăț, inscrisa prin incheierea nr. 12484 din 01/10/2012;</i>	A1
Act Notarial nr. 1170, din 27/05/2005 emis de BNP TULUCA FILOFTEIA;		
B57	Intabulare, drept de PROPRIETATE, dobandit prin Conventie, cota actuala 1/1, cota initiala 1/1 1) S.C. HOLCIM (ROMANIA) S.A. , CIF:12253732 <i>OBSERVATII: pozitie transcrisa din CF 80805/Valea Mare Pravăț, inscrisa prin incheierea nr. 12484 din 01/10/2012;</i>	A1
Act Notarial nr. 1175, din 27/05/2005 emis de BNP TULUCA FILOFTEIA;		
B58	Intabulare, drept de PROPRIETATE, dobandit prin Conventie, cota actuala 1/1, cota initiala 1/1 1) S.C. HOLCIM (ROMANIA) S.A. , CIF:12253732 <i>OBSERVATII: pozitie transcrisa din CF 80805/Valea Mare Pravăț, inscrisa prin incheierea nr. 12484 din 01/10/2012;</i>	A1
Act Notarial nr. 1174, din 27/05/2005 emis de BNP TULUCA FILOFTEIA;		
B59	Intabulare, drept de PROPRIETATE, dobandit prin Conventie, cota actuala 1/1, cota initiala 1/1 1) S.C. HOLCIM (ROMANIA) S.A. , CIF:12253732 <i>OBSERVATII: pozitie transcrisa din CF 80805/Valea Mare Pravăț, inscrisa prin incheierea nr. 12484 din 01/10/2012;</i>	A1
Act Notarial nr. 1320, din 17/06/2005 emis de BNP TULUCA FILOFTEIA;		
B60	Intabulare, drept de PROPRIETATE, dobandit prin Conventie, cota actuala 1/1, cota initiala 1/1 1) S.C. HOLCIM (ROMANIA) S.A. , CIF:12253732 <i>OBSERVATII: pozitie transcrisa din CF 80805/Valea Mare Pravăț, inscrisa prin incheierea nr. 12484 din 01/10/2012;</i>	A1
Act Notarial nr. 1398, din 24/06/2005 emis de BNP TULUCA FILOFTEIA;		
B61	Intabulare, drept de PROPRIETATE, dobandit prin Conventie, cota actuala 1/1, cota initiala 1/1 1) S.C. HOLCIM (ROMANIA) S.A. , CIF:12253732 <i>OBSERVATII: pozitie transcrisa din CF 80805/Valea Mare Pravăț, inscrisa prin incheierea nr. 12484 din 01/10/2012;</i>	A1
Act Notarial nr. 2765, din 15/11/2005 emis de BNP TULUCA FILOFTEIA;		
B62	Intabulare, drept de PROPRIETATE, dobandit prin Conventie, cota actuala 1/1, cota initiala 1/1 1) S.C. HOLCIM (ROMANIA) S.A. , CIF:12253732 <i>OBSERVATII: pozitie transcrisa din CF 80805/Valea Mare Pravăț, inscrisa prin incheierea nr. 12484 din 01/10/2012;</i>	A1
Act Notarial nr. 2824, din 23/11/2005 emis de BNP TULUCA FILOFTEIA;		
B63	Intabulare, drept de PROPRIETATE, dobandit prin Conventie, cota actuala 1/1, cota initiala 1/1 1) S.C. HOLCIM (ROMANIA) S.A. , CIF:12253732 <i>OBSERVATII: pozitie transcrisa din CF 80805/Valea Mare Pravăț, inscrisa prin incheierea nr. 12484 din 01/10/2012;</i>	A1

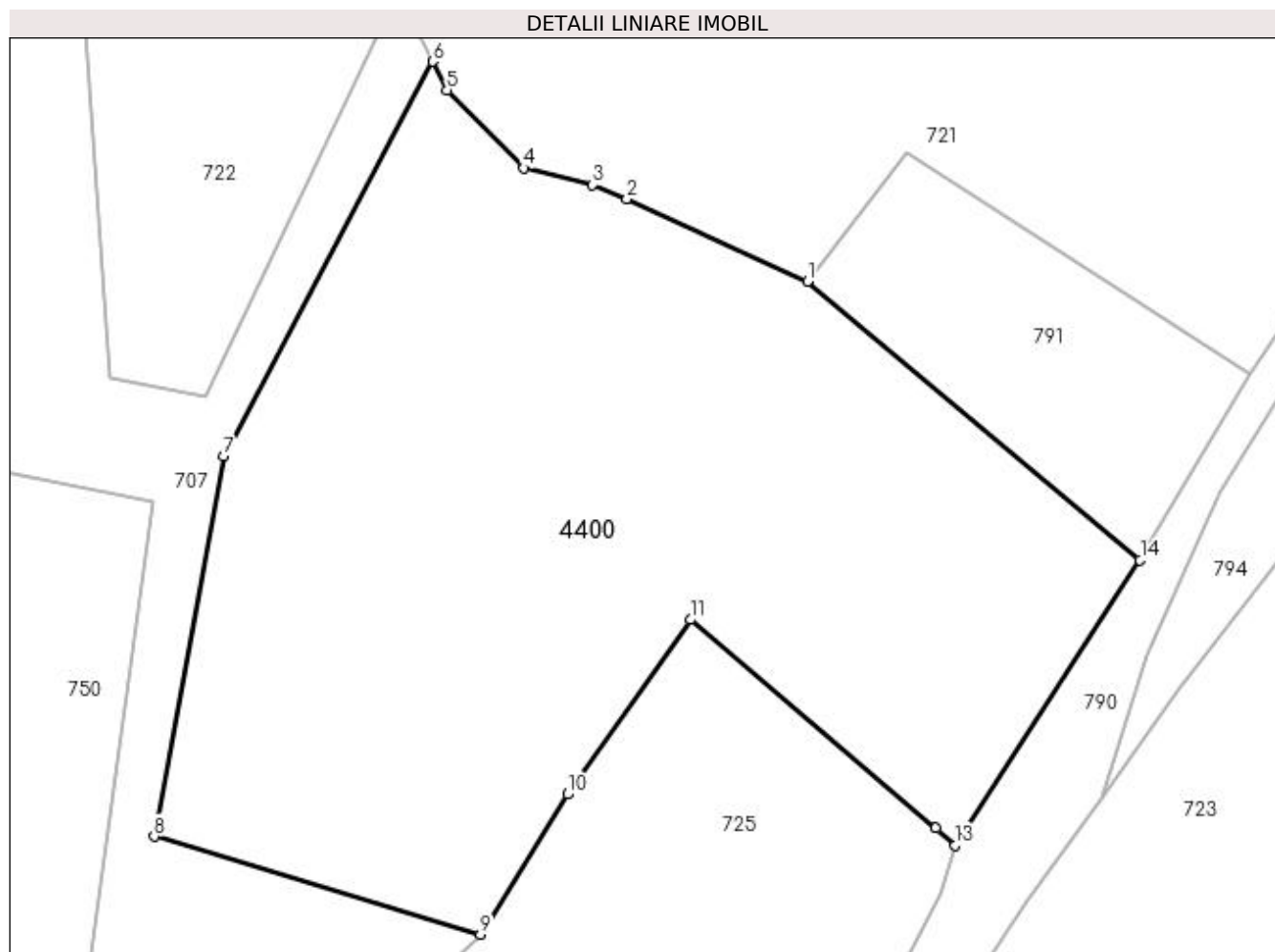
Inscrieri privitoare la dreptul de proprietate și alte drepturi reale		Referințe
Act Notarial nr. 3352, din 21/12/2006 emis de BNP TULUCA FILOFTEIA;		
B64	Intabulare, drept de PROPRIETATE, dobandit prin Conventie, cota actuala 1/1, cota initiala 1/1 1) S.C. HOLCIM (ROMANIA) S.A. , CIF:12253732 <i>OBSERVATII: pozitie transcrisa din CF 80805/Valea Mare Pravăț, inscrisa prin incheierea nr. 12484 din 01/10/2012;</i>	A1
Act Notarial nr. 997, din 07/07/2008 emis de BNP TULUCA FILOFTEIA;		
B65	Intabulare, drept de PROPRIETATE, dobandit prin Conventie, cota actuala 1/1, cota initiala 1/1 1) S.C. HOLCIM (ROMANIA) S.A. , CIF:12253732 <i>OBSERVATII: pozitie transcrisa din CF 80805/Valea Mare Pravăț, inscrisa prin incheierea nr. 12484 din 01/10/2012;</i>	A1
C. Partea III. SARCINI .		
Inscrieri privind dezmembramintele dreptului de proprietate, drepturi reale de garanție și sarcini		Referințe
NU SUNT		

Anexa Nr. 1 La Partea I

Teren

Nr cadastral	Suprafața (mp)*	Observații / Referințe
82497	19.788	

* Suprafața este determinată în planul de proiecție Stereo 70.



Date referitoare la teren

Crt	Categorie folosință	Intra vilan	Suprafața (mp)	Tarla	Parcelă	Nr. topo	Observații / Referințe
1	neproductiv	NU	19.788	13	173	-	

Lungime Segmente

1) Valorile lungimilor segmentelor sunt obținute din proiecție în plan.

Punct început	X / Y	Punct sfârșit	X / Y	Lungime segment (** (m)
1	511.176,389 421.950,567	2	511.139,029 421.967,636	41.075
2	511.139,029 421.967,636	3	511.131,915 421.970,506	7.671
3	511.131,915 421.970,506	4	511.117,629 421.974,0	14.707
4	511.117,629 421.974,0	5	511.101,844 421.990,048	22.51
5	511.101,844 421.990,048	6	511.098,879 421.995,996	6.646

Punct început	X / Y	Punct sfârșit	X / Y	Lungime segment (** (m)
6	511.098,879 421.995,996	7	511.055,629 421.914,394	92.355
7	511.055,629 421.914,394	8	511.041,264 421.835,782	79.914
8	511.041,264 421.835,782	9	511.108,757 421.815,56	70.457
9	511.108,757 421.815,56	10	511.126,754 421.844,51	34.088
10	511.126,754 421.844,51	11	511.152,196 421.880,593	44.151
11	511.152,196 421.880,593	12	511.202,914 421.837,522	66.539
12	511.202,914 421.837,522	13	511.206,946 421.834,006	5.35
13	511.206,946 421.834,006	14	511.245,168 421.892,937	70.241
14	511.245,168 421.892,937	1	511.176,389 421.950,567	89.732

** Lungimile segmentelor sunt determinate în planul de proiecție Stereo 70 și sunt rotunjite la 1 milimetru.

*** Distanța dintre puncte este formată din segmente cumulate ce sunt mai mici decât valoarea 1 milimetru.



DATE DESPRE IMOBILUL NR. 4401

Oficiul de Cadastru și Publicitate Imobiliară ARGES
Biroul de Cadastru și Publicitate Imobiliară Campulung

A. Partea I. Descrierea imobilului

TEREN Intravilan

Adresa: Loc. Namaesti, Jud. Arges

Nr. Crt	Nr cadastral Nr. topografic	Suprafața* (mp)	Observații / Referințe
A1	82474	189	Sector cadastral:23 Teren neimpregmuit;

B. Partea II. Proprietari și acte

Inscrieri privitoare la dreptul de proprietate și alte drepturi reale	Referințe
5830 / 15/03/2022	
Act Notarial nr. 254, din 14/03/2022 emis de TULUCA FILOFTEIA;	
B1	Se infiinteaza cartea funciara 82474 a imobilului cu numarul cadastral 82474 / UAT Valea Mare Pravăţ, rezultat din dezmembrarea imobilului cu numarul cadastral 82288 inscris in cartea funciara 82288;
	A1
Act Notarial nr. 14, din 27/01/2003 emis de BNP Tuluca Filofteia (act administrativ nr 3689 din 10.08.2020, emis de Primaria Valea Mare Pravat;act administrativ nr 3625 din 05.08.2020, emis de Primaria Valea Mare Pravat;act notarial nr seria CY nr. 528902 din 15.07.2017, emis de Primaria Valea Mare Pravat;act notarial nr 15 din 27.01.2003, emis de BNP Tuluca Filofteia;act administrativ nr 22339 din 27.10.1993, emis de Comisia Judeteana Arges);	
B2	Intabulare, drept de PROPRIETATE-bun propriu, dobandit prin Succesiune, cota actuala 1/2, cota initiala 1/2
	A1
	1) SULAREA CRISTINA <i>OBSERVATII: pozitie transcrisa din CF 82288/Valea Mare Pravăţ, inscrisa prin incheierea nr. 15224 din 31/08/2020;</i>
Act Notarial nr. 14, din 27/01/2003 emis de BNP Tuluca Filofteia (act administrativ nr 3689 din 10.08.2020, emis de Primaria Valea Mare Pravat;act notarial nr 15 din 27.01.2003, emis de BNP Tuluca Filofteia;act administrativ nr 3625 din 05.08.2020, emis de Primaria Valea Mare Pravat;act notarial nr seria CY nr. 528902 din 15.07.2017, emis de Primaria Valea Mare Pravat;act administrativ nr 22339 din 27.10.1993, emis de Comisia Judeteana Arges);	
B3	Intabulare, drept de PROPRIETATE-bun propriu, dobandit prin Succesiune, cota actuala 2/16, cota initiala 2/16
	A1
	1) IACOB ILEANA <i>OBSERVATII: pozitie transcrisa din CF 82288/Valea Mare Pravăţ, inscrisa prin incheierea nr. 15224 din 31/08/2020;</i>
B4	Intabulare, drept de PROPRIETATE-bun propriu, dobandit prin Succesiune, cota actuala 3/16, cota initiala 3/16
	A1
	1) UNGHEANU MARIA CRISTINA , fosta IACOB MARIA CRISTINA <i>OBSERVATII: pozitie transcrisa din CF 82288/Valea Mare Pravăţ, inscrisa prin incheierea nr. 15224 din 31/08/2020;</i>
B5	Intabulare, drept de PROPRIETATE-bun propriu, dobandit prin Succesiune, cota actuala 3/16, cota initiala 3/16
	A1
	1) IACOB DUMITRU-BOGDAN <i>OBSERVATII: pozitie transcrisa din CF 82288/Valea Mare Pravăţ, inscrisa prin incheierea nr. 15224 din 31/08/2020;</i>

C. Partea III. SARCINI .

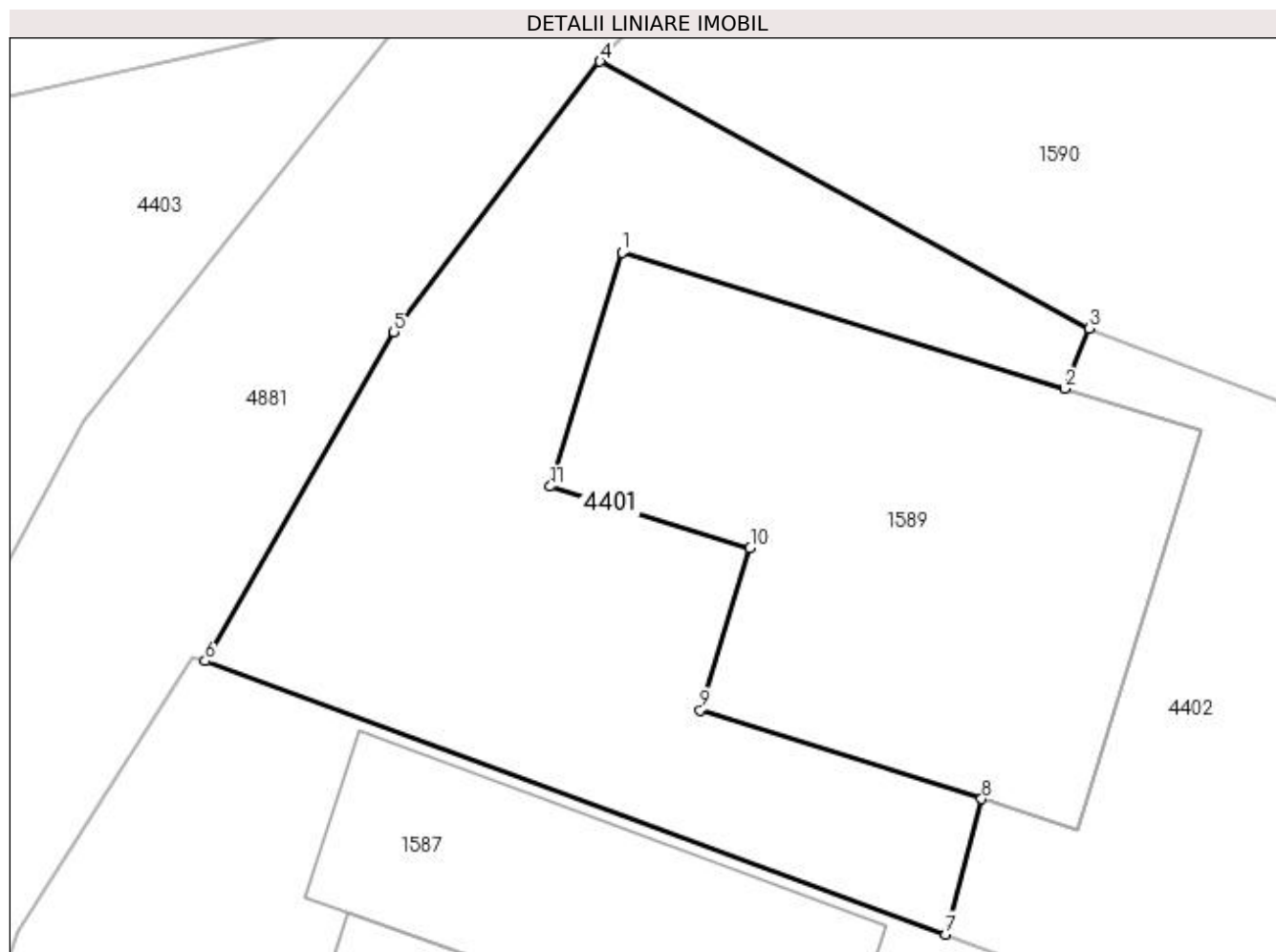
Inscrieri privind dezmembramintele dreptului de proprietate, drepturi reale de garanție și sarcini	Referințe
NU SUNT	

Anexa Nr. 1 La Partea I

Teren

Nr cadastral	Suprafața (mp)*	Observații / Referințe
82474	189	

* Suprafața este determinată în planul de proiecție Stereo 70.



Date referitoare la teren

Crt	Categorie folosință	Intravilan	Suprafața (mp)	Tarla	Parcelă	Nr. topo	Observații / Referințe
1	curți constructii	DA	189	6	214	-	

Lungime Segmente

1) Valorile lungimilor segmentelor sunt obținute din proiecție în plan.

Punct început	X / Y	Punct sfârșit	X / Y	Lungime segment (** (m)
1	508.435,689 422.038,774	2	508.447,071 422.035,271	11.909
2	508.447,071 422.035,271	3	508.447,71 422.036,821	1.677
3	508.447,71 422.036,821	4	508.435,12 422.043,693	14.343
4	508.435,12 422.043,693	5	508.429,808 422.036,732	8.756
5	508.429,808 422.036,732	6	508.424,945 422.028,265	9.764

Punct început	X / Y	Punct sfârșit	X / Y	Lungime segment (** (m)
6	508.424,945 422.028,265	7	508.444,019 422.021,228	20.331
7	508.444,019 422.021,228	8	508.444,943 422.024,715	3.607
8	508.444,943 422.024,715	9	508.437,693 422.026,996	7.6
9	508.437,693 422.026,996	10	508.438,978 422.031,17	4.367
10	508.438,978 422.031,17	11	508.433,836 422.032,753	5.38
11	508.433,836 422.032,753	1	508.435,689 422.038,774	6.3

** Lungimile segmentelor sunt determinate în planul de proiecție Stereo 70 și sunt rotunjite la 1 milimetru.

*** Distanța dintre puncte este formată din segmente cumulate ce sunt mai mici decât valoarea 1 milimetru.



DATE DESPRE IMOBILUL NR. 4402

Oficiul de Cadastru și Publicitate Imobiliară ARGES
Biroul de Cadastru și Publicitate Imobiliară Campulung

A. Partea I. Descrierea imobilului

TEREN Intravilan

Adresa: Loc. Namaesti, Jud. Arges

Nr. Crt	Nr cadastral Nr. topografic	Suprafața* (mp)	Observații / Referințe
A1	82473	668	Sector cadastral:23 Teren neimprejmut;

B. Partea II. Proprietari și acte

Inscrieri privitoare la dreptul de proprietate și alte drepturi reale	Referințe
5830 / 15/03/2022	
Act Notarial nr. 254, din 14/03/2022 emis de TULUCA FILOFTEIA;	
B1	Se infiinteaza cartea funciara 82473 a imobilului cu numarul cadastral 82473 / UAT Valea Mare Pravăț, rezultat din dezmembrarea imobilului cu numarul cadastral 82288 inscris in cartea funciara 82288;
	A1
Act Notarial nr. 14, din 27/01/2003 emis de BNP Tuluca Filofteia (act administrativ nr 3625 din 05.08.2020, emis de Primaria Valea Mare Pravat;act notarial nr seria CY nr. 528902 din 15.07.2017, emis de Primaria Valea Mare Pravat;act administrativ nr 22339 din 27.10.1993, emis de Comisia Judeteana Arges;act notarial nr 15 din 27.01.2003, emis de BNP Tuluca Filofteia;act administrativ nr 3689 din 10.08.2020, emis de Primaria Valea Mare Pravat);	
B2	Intabulare, drept de PROPRIETATE-bun propriu, dobandit prin Succesiune, cota actuala 1/2, cota initiala 1/2
	A1
	1) SULAREA CRISTINA <i>OBSERVATII: pozitie transcrisa din CF 82288/Valea Mare Pravăț, inscrisa prin incheierea nr. 15224 din 31/08/2020;</i>
Act Notarial nr. 14, din 27/01/2003 emis de BNP Tuluca Filofteia (act administrativ nr 3625 din 05.08.2020, emis de Primaria Valea Mare Pravat;act notarial nr seria CY nr. 528902 din 15.07.2017, emis de Primaria Valea Mare Pravat;act notarial nr 15 din 27.01.2003, emis de BNP Tuluca Filofteia;act administrativ nr 3689 din 10.08.2020, emis de Primaria Valea Mare Pravat;act administrativ nr 22339 din 27.10.1993, emis de Comisia Judeteana Arges);	
B3	Intabulare, drept de PROPRIETATE-bun propriu, dobandit prin Succesiune, cota actuala 2/16, cota initiala 2/16
	A1
	1) IACOB ILEANA <i>OBSERVATII: pozitie transcrisa din CF 82288/Valea Mare Pravăț, inscrisa prin incheierea nr. 15224 din 31/08/2020;</i>
B4	Intabulare, drept de PROPRIETATE-bun propriu, dobandit prin Succesiune, cota actuala 3/16, cota initiala 3/16
	A1
	1) UNGHEANU MARIA CRISTINA, fosta IACOB MARIA CRISTINA <i>OBSERVATII: pozitie transcrisa din CF 82288/Valea Mare Pravăț, inscrisa prin incheierea nr. 15224 din 31/08/2020;</i>
B5	Intabulare, drept de PROPRIETATE-bun propriu, dobandit prin Succesiune, cota actuala 3/16, cota initiala 3/16
	A1
	1) IACOB DUMITRU-BOGDAN <i>OBSERVATII: pozitie transcrisa din CF 82288/Valea Mare Pravăț, inscrisa prin incheierea nr. 15224 din 31/08/2020;</i>

C. Partea III. SARCINI .

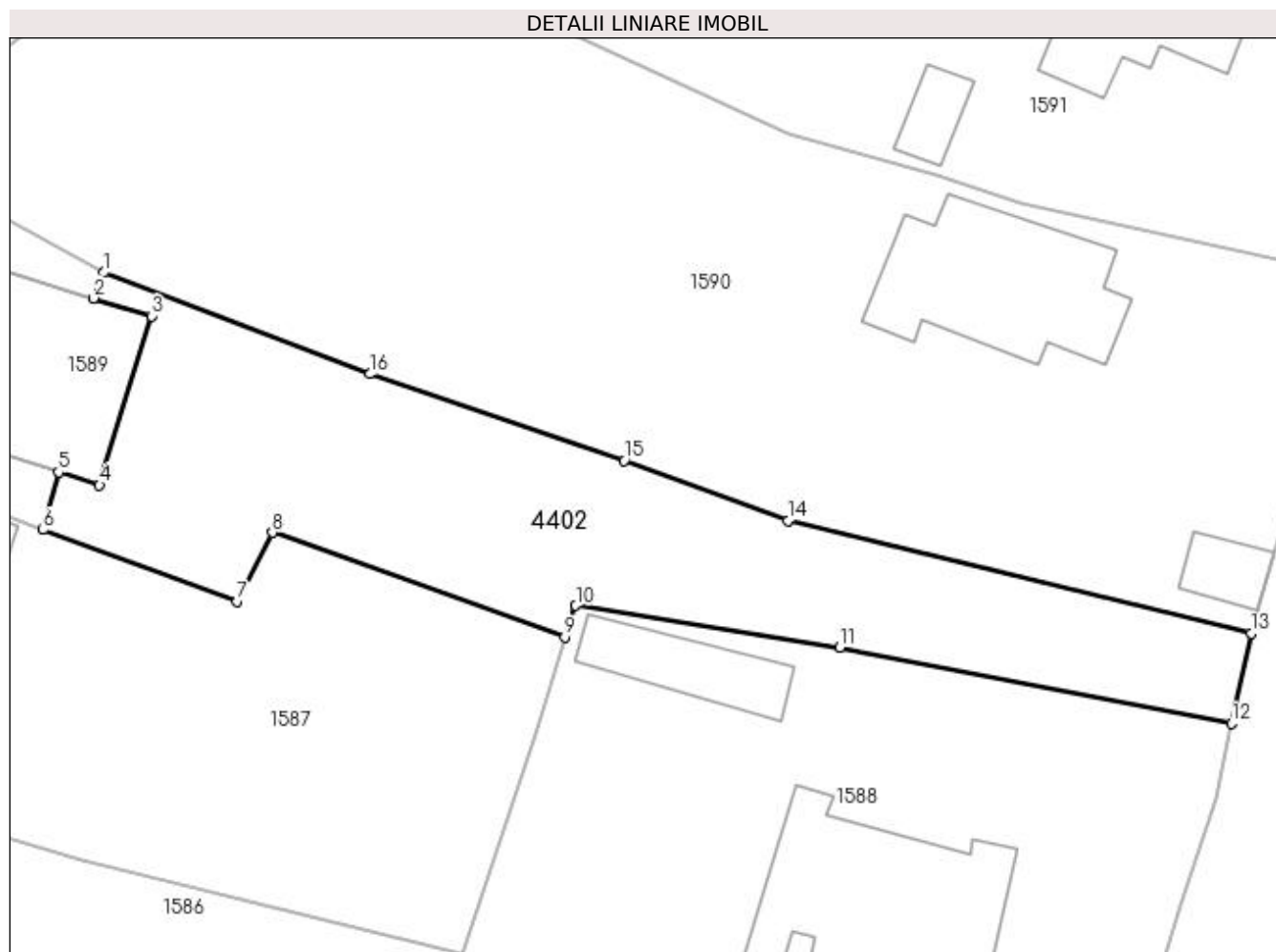
Inscrieri privind dezmembramintele dreptului de proprietate, drepturi reale de garanție și sarcini	Referințe
NU SUNT	

Anexa Nr. 1 La Partea I

Teren

Nr cadastral	Suprafața (mp)*	Observații / Referințe
82473	668	

* Suprafața este determinată în planul de proiecție Stereo 70.



Date referitoare la teren

Crt	Categorie folosință	Intravilan	Suprafața (mp)	Tarla	Parcelă	Nr. topo	Observații / Referințe
1	curți constructii	DA	205	6	214	-	
2	arabil	DA	463	6	212,213	-	

Lungime Segmente

1) Valorile lungimilor segmentelor sunt obținute din proiecție în plan.

Punct început	X / Y	Punct sfârșit	X / Y	Lungime segment (** (m)
1	508.447,71 422.036,821	2	508.447,071 422.035,271	1.677
2	508.447,071 422.035,271	3	508.450,589 422.034,188	3.681
3	508.450,589 422.034,188	4	508.447,432 422.023,932	10.731
4	508.447,432 422.023,932	5	508.444,943 422.024,715	2.609

Punct început	X / Y	Punct sfârșit	X / Y	Lungime segment (** (m)
5	508.444,943 422.024,715	6	508.444,019 422.021,228	3.607
6	508.444,019 422.021,228	7	508.455,797 422.016,882	12.554
7	508.455,797 422.016,882	8	508.457,927 422.021,061	4.691
8	508.457,927 422.021,061	9	508.475,642 422.014,734	18.811
9	508.475,642 422.014,734	10	508.476,319 422.016,637	2.02
10	508.476,319 422.016,637	11	508.492,322 422.014,094	16.204
11	508.492,322 422.014,094	12	508.516,069 422.009,5	24.187
12	508.516,069 422.009,5	13	508.517,271 422.014,948	5.579
13	508.517,271 422.014,948	14	508.489,176 422.021,794	28.917
14	508.489,176 422.021,794	15	508.479,266 422.025,435	10.558
15	508.479,266 422.025,435	16	508.463,831 422.030,671	16.299
16	508.463,831 422.030,671	1	508.447,71 422.036,821	17.254

** Lungimile segmentelor sunt determinate în planul de proiecție Stereo 70 și sunt rotunjite la 1 milimetru.

*** Distanța dintre puncte este formată din segmente cumulate ce sunt mai mici decât valoarea 1 milimetru.

**DATE DESPRE IMOBILUL NR. 4403**

Oficiul de Cadastru și Publicitate Imobiliară ARGES
Biroul de Cadastru și Publicitate Imobiliară Campulung

A. Partea I. Descrierea imobilului

TEREN Intravilan

Adresa: Loc. Namaesti, Jud. Arges

Nr. Crt	Nr cadastral Nr. topografic	Suprafața* (mp)	Observații / Referințe
A1		314	Sector cadastral:23 Teren neimprejmuit;

B. Partea II. Proprietari și acte

Inscrieri privitoare la dreptul de proprietate și alte drepturi reale	Referințe
/	
Act Normativ nr. 7, din 13/03/1996 emis de PARLAMENT (art. 13 alin. 15);	
B1	A1
Inscrierea provizorie, drept de PROPRIETATE, dobandit prin Lege, cota actuala 1/1, cota initiala 1/1 1) COMUNA VALEA MARE PRAVĂȚ, CIF:5010196	

C. Partea III. SARCINI .

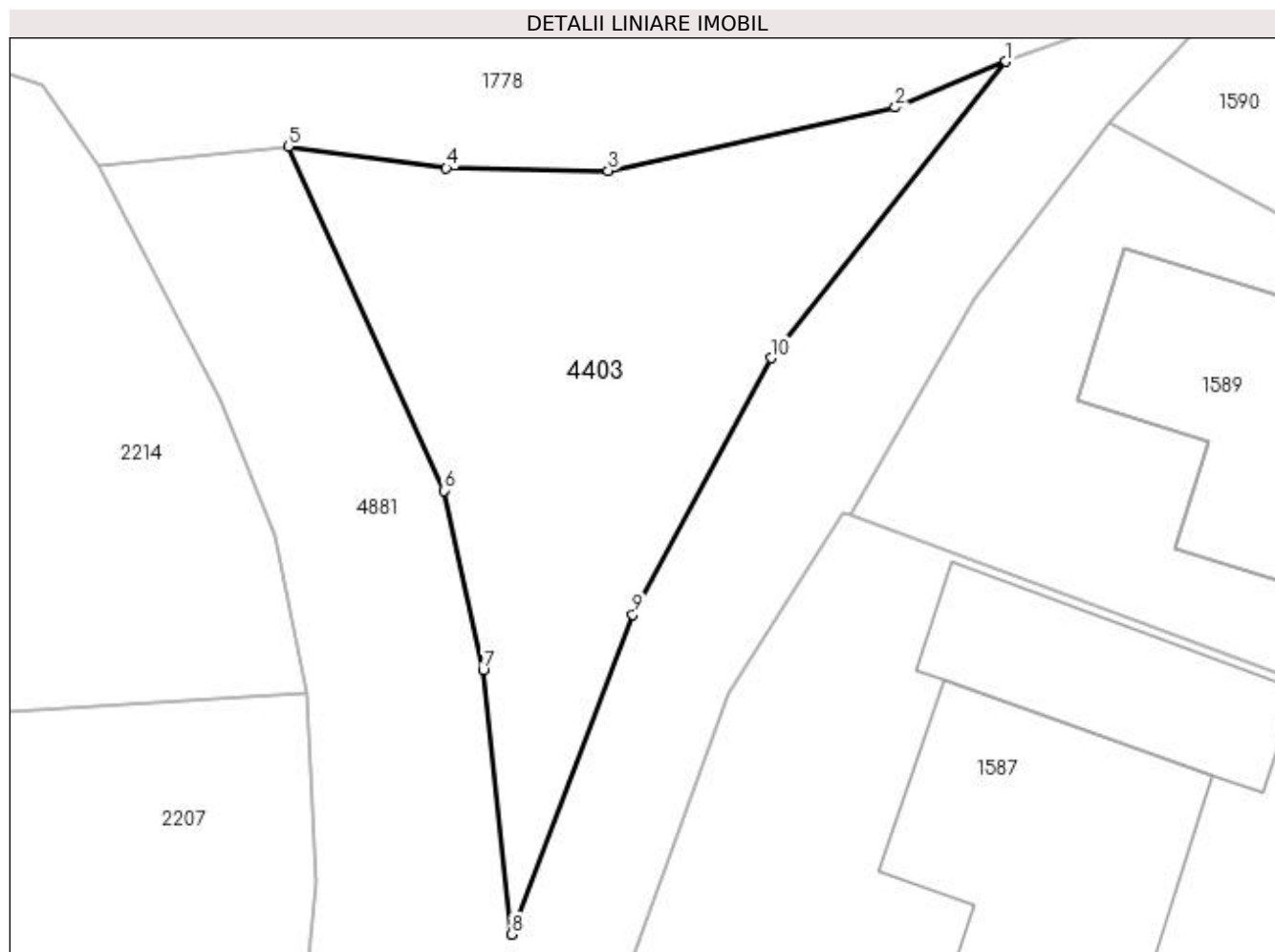
Inscrieri privind dezmembramintele dreptului de proprietate, drepturi reale de garanție și sarcini	Referințe
NU SUNT	

Anexa Nr. 1 La Partea I

Teren

Nr cadastral	Suprafața (mp)*	Observații / Referințe
	314	

* Suprafața este determinată în planul de proiecție Stereo 70.



Date referitoare la teren

Crt	Categorie folosință	Intra vilan	Suprafața (mp)	Tarla	Parcelă	Nr. topo	Observații / Referințe
1	pașune	DA	314	6	203	-	

Lungime Segmente

1) Valorile lungimilor segmentelor sunt obținute din proiecție în plan.

Punct început	X / Y	Punct sfârșit	X / Y	Lungime segment (** (m)
1	508.431,038 422.046,085	2	508.426,694 422.044,283	4.703
2	508.426,694 422.044,283	3	508.415,421 422.041,801	11.543
3	508.415,421 422.041,801	4	508.409,068 422.041,897	6.354
4	508.409,068 422.041,897	5	508.402,859 422.042,756	6.268
5	508.402,859 422.042,756	6	508.408,962 422.029,244	14.826

Punct început	X / Y	Punct sfârșit	X / Y	Lungime segment (** (m)
6	508.408,962 422.029,244	7	508.410,517 422.022,217	7.197
7	508.410,517 422.022,217	8	508.411,619 422.011,833	10.442
8	508.411,619 422.011,833	9	508.416,382 422.024,377	13.418
9	508.416,382 422.024,377	10	508.421,815 422.034,447	11.442
10	508.421,815 422.034,447	1	508.431,038 422.046,085	14.849

** Lungimile segmentelor sunt determinate în planul de proiecție Stereo 70 și sunt rotunjite la 1 milimetru.

*** Distanța dintre puncte este formată din segmente cumulate ce sunt mai mici decât valoarea 1 milimetru.

**DATE DESPRE IMOBILUL NR. 4404**

Oficiul de Cadastru și Publicitate Imobiliară ARGES
Biroul de Cadastru și Publicitate Imobiliară Campulung

A. Partea I. Descrierea imobilului

TEREN Intravilan

Adresa: Loc. Colnic, Jud. Arges

Nr. Crt	Nr cadastral Nr. topografic	Suprafața* (mp)	Observații / Referințe
A1	82455	1.145	Sector cadastral:45 Teren neimprejmuit;

B. Partea II. Proprietari și acte

Inscrieri privitoare la dreptul de proprietate și alte drepturi reale		Referințe
24731 / 15/11/2021		
Act Notarial nr. 2822/P, din 18/10/1974 emis de NOTARIATUL DE STAT LOCAL CAMPULUNG (act administrativ nr 5598 din 04.11.2021, emis de PRIMARIA VALEA MARE PRAVAT;act administrativ nr 5599 din 04.11.2021, emis de PRIMARIA VALEA MARE PRAVAT);		
B1	Intabulare, drept de PROPRIETATE, dobandit prin Conventie, cota actuala 1/1, cota initiala 1/1 1) MOROE DORINA, necasatorita	A1

C. Partea III. SARCINI .

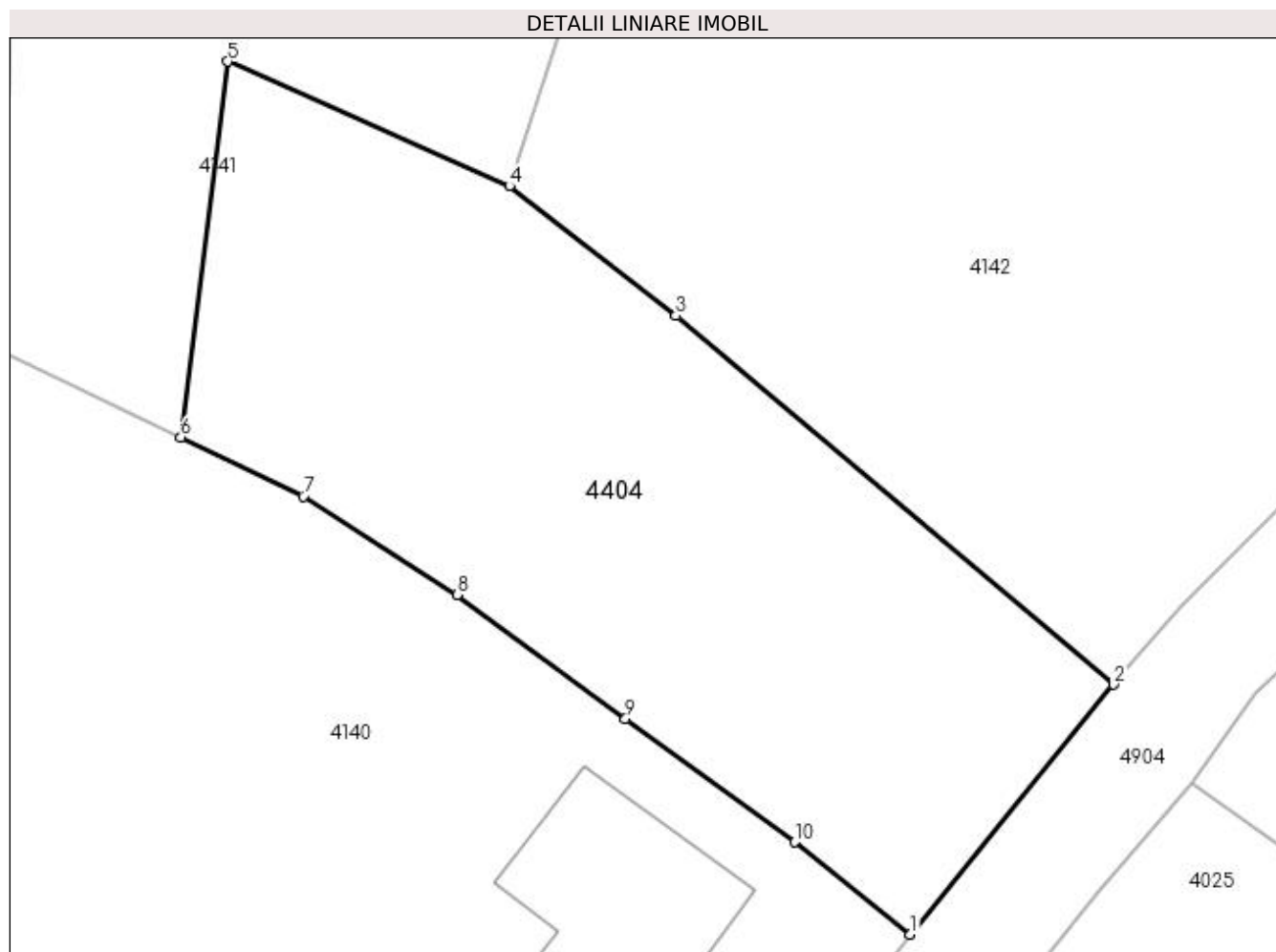
Inscrieri privind dezmembramintele dreptului de proprietate, drepturi reale de garanție și sarcini	Referințe
NU SUNT	

Anexa Nr. 1 La Partea I

Teren

Nr cadastral	Suprafața (mp)*	Observații / Referințe
82455	1.145	

* Suprafața este determinată în planul de proiecție Stereo 70.



Date referitoare la teren

Crt	Categorie folosință	Intravilan	Suprafața (mp)	Tarla	Parcelă	Nr. topo	Observații / Referințe
1	faneata	DA	1.145	4	78	-	Teren faneata cu pomi.

Lungime Segmente

1) Valorile lungimilor segmentelor sunt obținute din proiecție în plan.

Punct început	X / Y	Punct sfârșit	X / Y	Lungime segment (** (m)
1	508.122,657 418.566,815	2	508.134,392 418.581,233	18.59
2	508.134,392 418.581,233	3	508.109,12 418.602,514	33.039
3	508.109,12 418.602,514	4	508.099,507 418.609,997	12.182
4	508.099,507 418.609,997	5	508.083,25 418.617,195	17.779
5	508.083,25 418.617,195	6	508.080,529 418.595,497	21.868

Punct început	X / Y	Punct sfârșit	X / Y	Lungime segment (** (m)
6	508.080,529 418.595,497	7	508.087,61 418.592,107	7.851
7	508.087,61 418.592,107	8	508.096,485 418.586,412	10.545
8	508.096,485 418.586,412	9	508.106,212 418.579,265	12.07
9	508.106,212 418.579,265	10	508.115,982 418.572,145	12.089
10	508.115,982 418.572,145	1	508.122,657 418.566,815	8.542

** Lungimile segmentelor sunt determinate în planul de proiecție Stereo 70 și sunt rotunjite la 1 milimetru.

*** Distanța dintre puncte este formată din segmente cumulate ce sunt mai mici decât valoarea 1 milimetru.

**DATE DESPRE IMOBILUL NR. 4405**

Oficiul de Cadastru și Publicitate Imobiliară ARGES
Biroul de Cadastru și Publicitate Imobiliară Campulung

A. Partea I. Descrierea imobilului

TEREN Intravilan

Adresa: Loc. Valea Mare Pravăț, Nr. 97, Jud. Arges

Nr. Crt	Nr cadastral Nr. topografic	Suprafața* (mp)	Observații / Referințe
A1	82452	230	Sector cadastral:22 Teren neimprijmit;

Construcții

Crt	Nr cadastral Nr. topografic	Adresa	Observații / Referințe
A1.1	82452-C1	Loc. Valea Mare Pravăț, Nr. 97, Jud. Arges	Nr. niveluri:1; S. construita la sol:40 mp; S. construita desfasurata:40 mp; Locuinta P construita in anul 1930;se rectifica cf.art.12,alin.16(Legea7/1996)
A1.2		Loc. Valea Mare Pravăț, Nr. 97, Jud. Arges	Nr. niveluri:1; S. construita la sol:7 mp; S. construita desfasurata:7 mp;

B. Partea II. Proprietari și acte

Inscrieri privitoare la dreptul de proprietate și alte drepturi reale		Referințe
24494 / 10/11/2021		
Act Administrativ nr. 722, din 10/02/2022 emis de Primaria Valea Mare Pravăț (act administrativ nr 5286 din 21.10.2021, emis de Primaria Valea Mare Pravăț;act administrativ nr 5285 din 21.10.2021, emis de Primaria Valea Mare Pravăț;act administrativ nr 5576 din 03.11.2021, emis de Primaria Valea Mare Pravăț);		
B1	Intabulare, drept de PROPRIETATE- conform art. 8 din decretul lege 42/1990, dobandit prin Lege, cota actuala 1/1, cota initiala 1/1 1) ȚOANȚĂ ELENA-CLAUDIA	A1
B2	Intabulare, drept de PROPRIETATE- conform art. 37, alin. 2 din legea 7/1996, dobandit prin Lege, cota actuala 1/1, cota initiala 1/1 1) ȚOANȚĂ ELENA-CLAUDIA	A1.1
/		
Act Normativ nr. 7, din 13/03/1996 emis de PARLAMENT (art. 12 alin. 16);		
B3	Intabulare, drept de PROPRIETATE, dobandit prin Construire, cota actuala 1/1, cota initiala 1/1 1) ȚOANȚĂ ELENA-CLAUDIA	A1.2

C. Partea III. SARCINI .

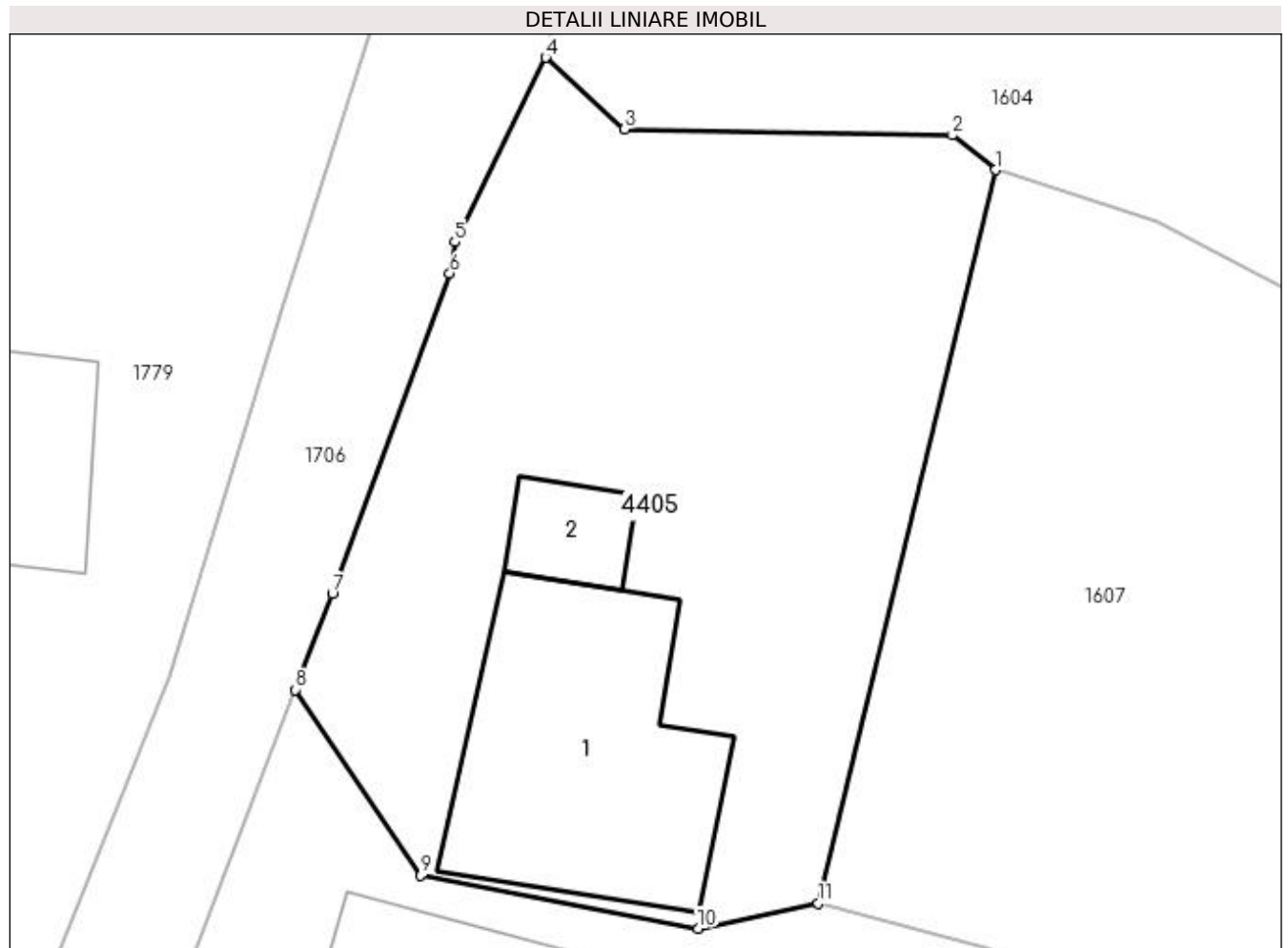
Inscrieri privind dezmembramintele dreptului de proprietate, drepturi reale de garanție și sarcini	Referințe
NU SUNT	

Anexa Nr. 1 La Partea I

Teren

Nr cadastral	Suprafața (mp)*	Observații / Referințe
82452	230	

* Suprafața este determinată în planul de proiecție Stereo 70.



Date referitoare la teren

Crt	Categorie folosință	Intra vilan	Suprafața (mp)	Tarla	Parcelă	Nr. topo	Observații / Referințe
1	curți constructii	DA	230	13	786	-	

Date referitoare la construcții

Crt	Număr	Destinație construcție	Supraf. (mp)	Situație juridică	Observații / Referințe
A1.1	82452-C1	construcții de locuințe	Din acte: 50 Masurata: 40	Cu acte	Nr. niveluri:1; S. construita la sol:40 mp; S. construita desfasurata:40 mp; Locuinta P construita în anul 1930;se rectifica cf.art.12, alin.16(Legea7/1996)
A1.2		construcții anexa	7	Cu acte	Nr. niveluri:1; S. construita la sol:7 mp; S. construita desfasurata:7 mp;

Lungime Segmente

1) Valorile lungimilor segmentelor sunt obținute din proiecție în plan.

Punct început	X / Y	Punct sfârșit	X / Y	Lungime segment (** (m)
1	508.180,854 422.065,592	2	508.179,825 422.066,414	1.317
2	508.179,825 422.066,414	3	508.172,036 422.066,561	7.79

Punct început	X / Y	Punct sfârșit	X / Y	Lungime segment (** (m)
3	508.172,036 422.066,561	4	508.170,158 422.068,26	2.532
4	508.170,158 422.068,26	5	508.167,996 422.063,875	4.889
5	508.167,996 422.063,875	6	508.167,875 422.063,133	0.752
6	508.167,875 422.063,133	7	508.165,085 422.055,524	8.104
7	508.165,085 422.055,524	8	508.164,205 422.053,239	2.449
8	508.164,205 422.053,239	9	508.167,192 422.048,824	5.331
9	508.167,192 422.048,824	10	508.173,786 422.047,566	6.713
10	508.173,786 422.047,566	11	508.176,64 422.048,162	2.916
11	508.176,64 422.048,162	1	508.180,854 422.065,592	17.932

** Lungimile segmentelor sunt determinate în planul de proiecție Stereo 70 și sunt rotunjite la 1 milimetru.

*** Distanța dintre puncte este formată din segmente cumulate ce sunt mai mici decât valoarea 1 milimetru.

**DATE DESPRE IMOBILUL NR. 4406**

Oficiul de Cadastru și Publicitate Imobiliară ARGES
Biroul de Cadastru și Publicitate Imobiliară Campulung

A. Partea I. Descrierea imobilului

TEREN Extravilan

Adresa: Jud. Arges

Nr. Crt	Nr cadastral Nr. topografic	Suprafața* (mp)	Observații / Referințe
A1		2.515	Sector cadastral:43 Teren neimprejmuit;

B. Partea II. Proprietari și acte

Inscrieri privitoare la dreptul de proprietate și alte drepturi reale		Referințe
/		
Act Normativ nr. 7, din 13/03/1996 emis de PARLAMENT (art. 13 alin. 15);		
B1	Inscrierea provizorie, drept de PROPRIETATE, dobandit prin Lege, cota actuala 1/1, cota initiala 1/1 1) COMUNA VALEA MARE PRAVAT, CIF:5010196	A1

C. Partea III. SARCINI .

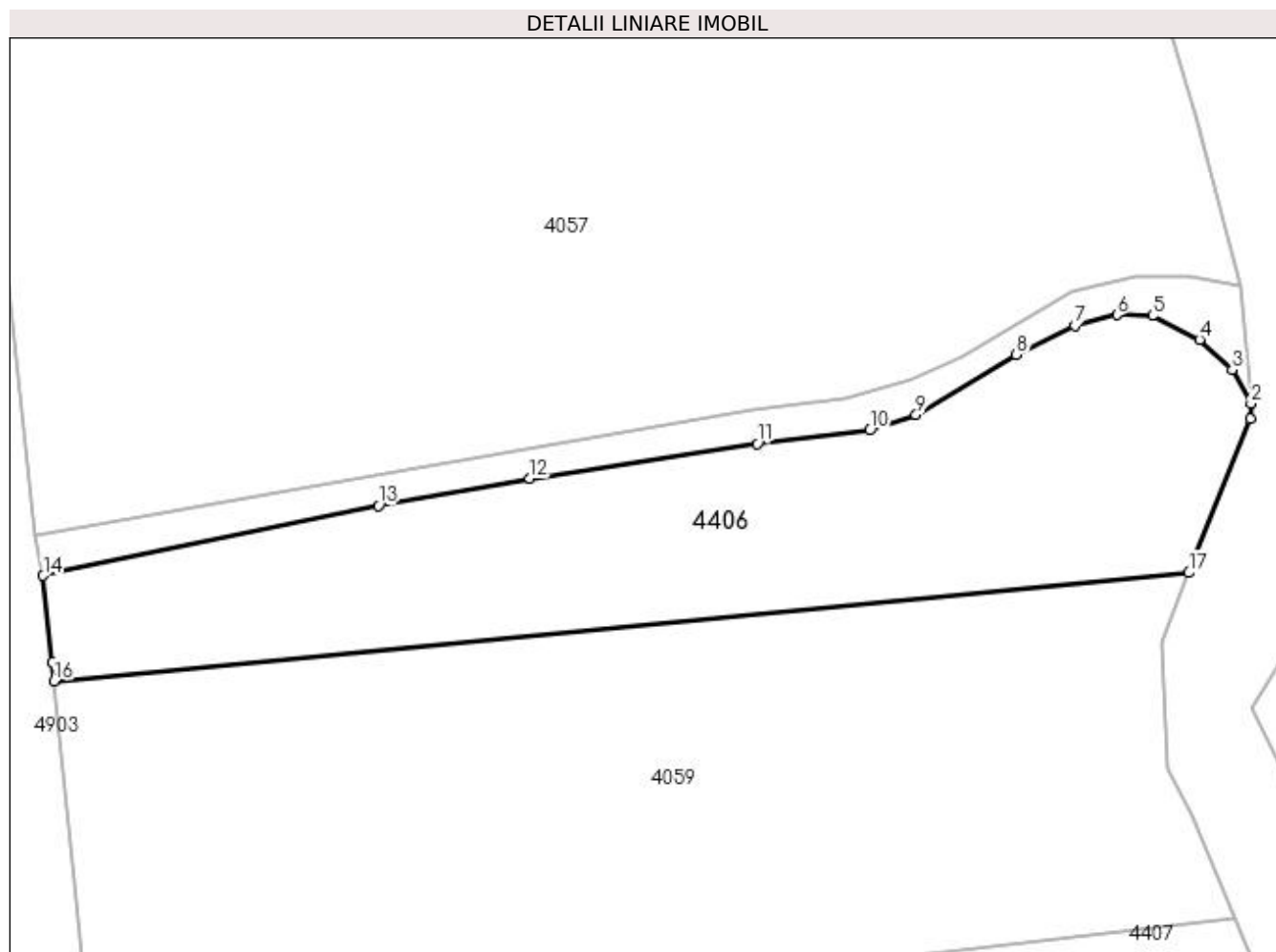
Inscrieri privind dezmembramintele dreptului de proprietate, drepturi reale de garanție și sarcini	Referințe
NU SUNT	

Anexa Nr. 1 La Partea I

Teren

Nr cadastral	Suprafața (mp)*	Observații / Referințe
	2.515	

* Suprafața este determinată în planul de proiecție Stereo 70.



Date referitoare la teren

Crt	Categorie folosință	Intra vilan	Suprafața (mp)	Tarla	Parcelă	Nr. topo	Observații / Referințe
1	faneata	NU	2.515	29	479,480	-	

Lungime Segmente

1) Valorile lungimilor segmentelor sunt obținute din proiecție în plan.

Punct început	X / Y	Punct sfârșit	X / Y	Lungime segment (** (m)
1	510.162,724 418.488,374	2	510.162,843 418.490,08	1.71
2	510.162,843 418.490,08	3	510.160,73 418.493,877	4.345
3	510.160,73 418.493,877	4	510.157,085 418.497,185	4.922
4	510.157,085 418.497,185	5	510.151,837 418.499,869	5.895
5	510.151,837 418.499,869	6	510.147,876 418.499,957	3.962

Punct început	X / Y	Punct sfârșit	X / Y	Lungime segment (** (m)
6	510.147,876 418.499,957	7	510.143,194 418.498,731	4.84
7	510.143,194 418.498,731	8	510.136,641 418.495,526	7.295
8	510.136,641 418.495,526	9	510.125,45 418.488,822	13.045
9	510.125,45 418.488,822	10	510.120,298 418.487,08	5.439
10	510.120,298 418.487,08	11	510.107,764 418.485,604	12.621
11	510.107,764 418.485,604	12	510.082,356 418.481,711	25.705
12	510.082,356 418.481,711	13	510.065,49 418.478,702	17.132
13	510.065,49 418.478,702	14	510.028,056 418.470,866	38.245
14	510.028,056 418.470,866	15	510.029,108 418.461,169	9.754
15	510.029,108 418.461,169	16	510.029,308 418.459,134	2.045
16	510.029,308 418.459,134	17	510.155,892 418.471,202	127.158
17	510.155,892 418.471,202	1	510.162,724 418.488,374	18.481

** Lungimile segmentelor sunt determinate în planul de proiecție Stereo 70 și sunt rotunjite la 1 milimetru.

*** Distanța dintre puncte este formată din segmente cumulate ce sunt mai mici decât valoarea 1 milimetru.

**DATE DESPRE IMOBILUL NR. 4407**

Oficiul de Cadastru și Publicitate Imobiliară ARGES
Biroul de Cadastru și Publicitate Imobiliară Campulung

A. Partea I. Descrierea imobilului

TEREN Extravilan

Adresa: Jud. Arges

Nr. Crt	Nr cadastral Nr. topografic	Suprafața* (mp)	Observații / Referințe
A1		2.492	Sector cadastral:43 Teren neimprejmuit;

B. Partea II. Proprietari și acte

Inscrieri privitoare la dreptul de proprietate și alte drepturi reale	Referințe
/	
Act Normativ nr. 7, din 13/03/1996 emis de PARLAMENT (art. 13 alin. 15);	
B1	A1
Inscrierea provizorie, drept de PROPRIETATE, dobandit prin Lege, cota actuala 1/1, cota initiala 1/1 1) COMUNA VALEA MARE PRAVAT, CIF:5010196	

C. Partea III. SARCINI .

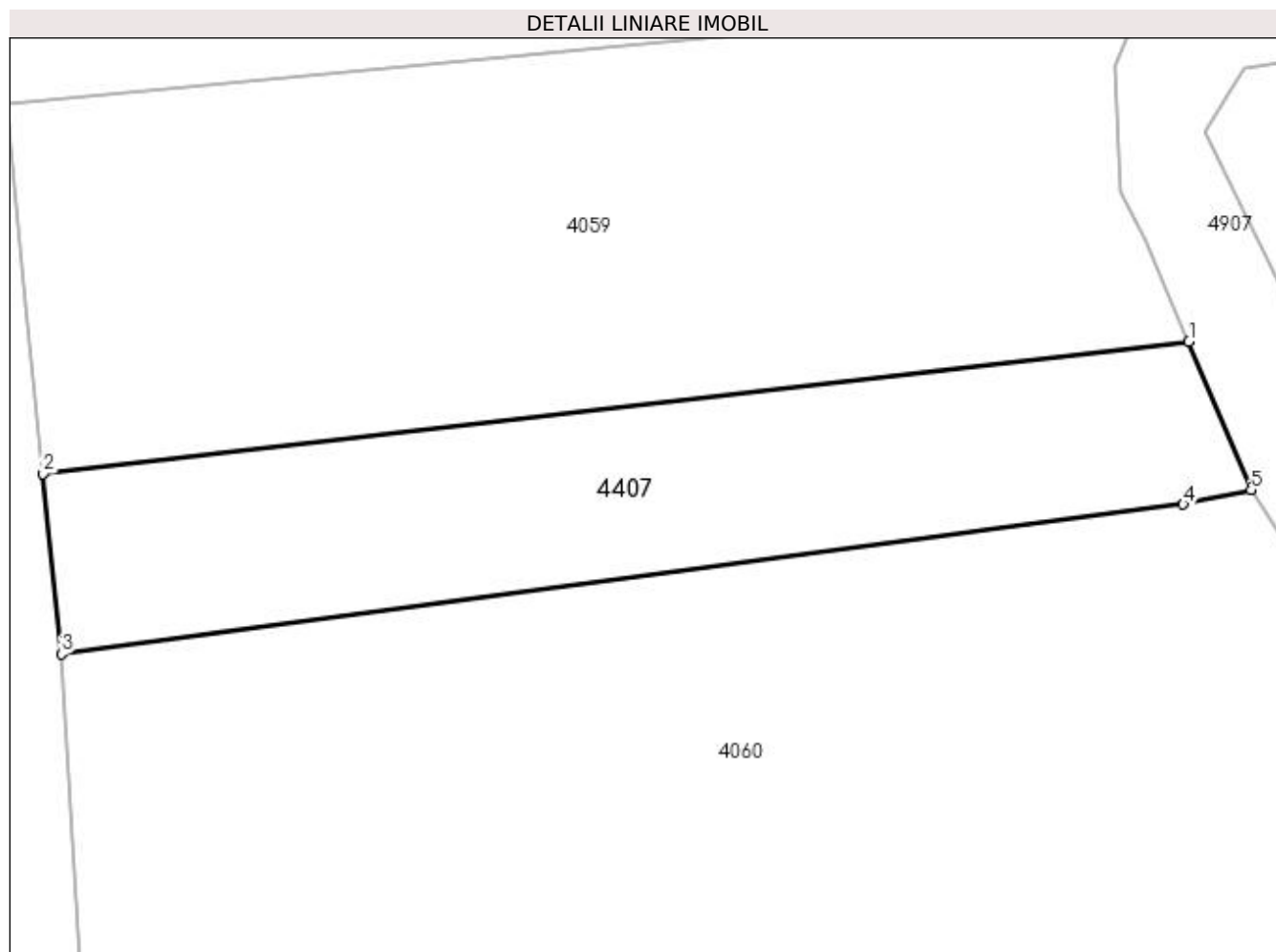
Inscrieri privind dezmembramintele dreptului de proprietate, drepturi reale de garanție și sarcini	Referințe
NU SUNT	

Anexa Nr. 1 La Partea I

Teren

Nr cadastral	Suprafața (mp)*	Observații / Referințe
	2.492	

* Suprafața este determinată în planul de proiecție Stereo 70.



Date referitoare la teren

Crt	Categorie folosință	Intra vilan	Suprafața (mp)	Tarla	Parcelă	Nr. topo	Observații / Referințe
1	faneata	NU	2.492	29	477,478	-	

Lungime Segmente

1) Valorile lungimilor segmentelor sunt obținute din proiecție în plan.

Punct început	X / Y	Punct sfârșit	X / Y	Lungime segment (** (m)
1	510.161,075 418.432,703	2	510.033,397 418.418,007	128.521
2	510.033,397 418.418,007	3	510.035,428 418.397,913	20.196
3	510.035,428 418.397,913	4	510.160,441 418.414,595	126.121
4	510.160,441 418.414,595	5	510.167,993 418.416,212	7.723
5	510.167,993 418.416,212	1	510.161,075 418.432,703	17.883

**** Lungimile segmentelor sunt determinate în planul de proiecție Stereo 70 și sunt rotunjite la 1 milimetru.**

***** Distanța dintre puncte este formată din segmente cumulate ce sunt mai mici decât valoarea 1 milimetru.**

**DATE DESPRE IMOBILUL NR. 4408**

Oficiul de Cadastru și Publicitate Imobiliară ARGES
Biroul de Cadastru și Publicitate Imobiliară Campulung

A. Partea I. Descrierea imobilului

TEREN Extravilan

Adresa: Jud. Arges, Punctul,,Claci Leresti'

Nr. Crt	Nr cadastral Nr. topografic	Suprafața* (mp)	Observații / Referințe
A1	82439	4.633	Sector cadastral:47 Teren neimprejmuit;

B. Partea II. Proprietari și acte

Inscrieri privitoare la dreptul de proprietate și alte drepturi reale	Referințe
28535 / 27/12/2021	
Act Notarial nr. 746, din 23/12/2021 emis de Tuluca Andrei;	
B2	A1
Intabulare, drept de PROPRIETATE-bun propriu, dobandit prin Conventie, cota actuala 1/1, cota initiala 1/1 1) CICU COSMIN-DANIEL	

C. Partea III. SARCINI .

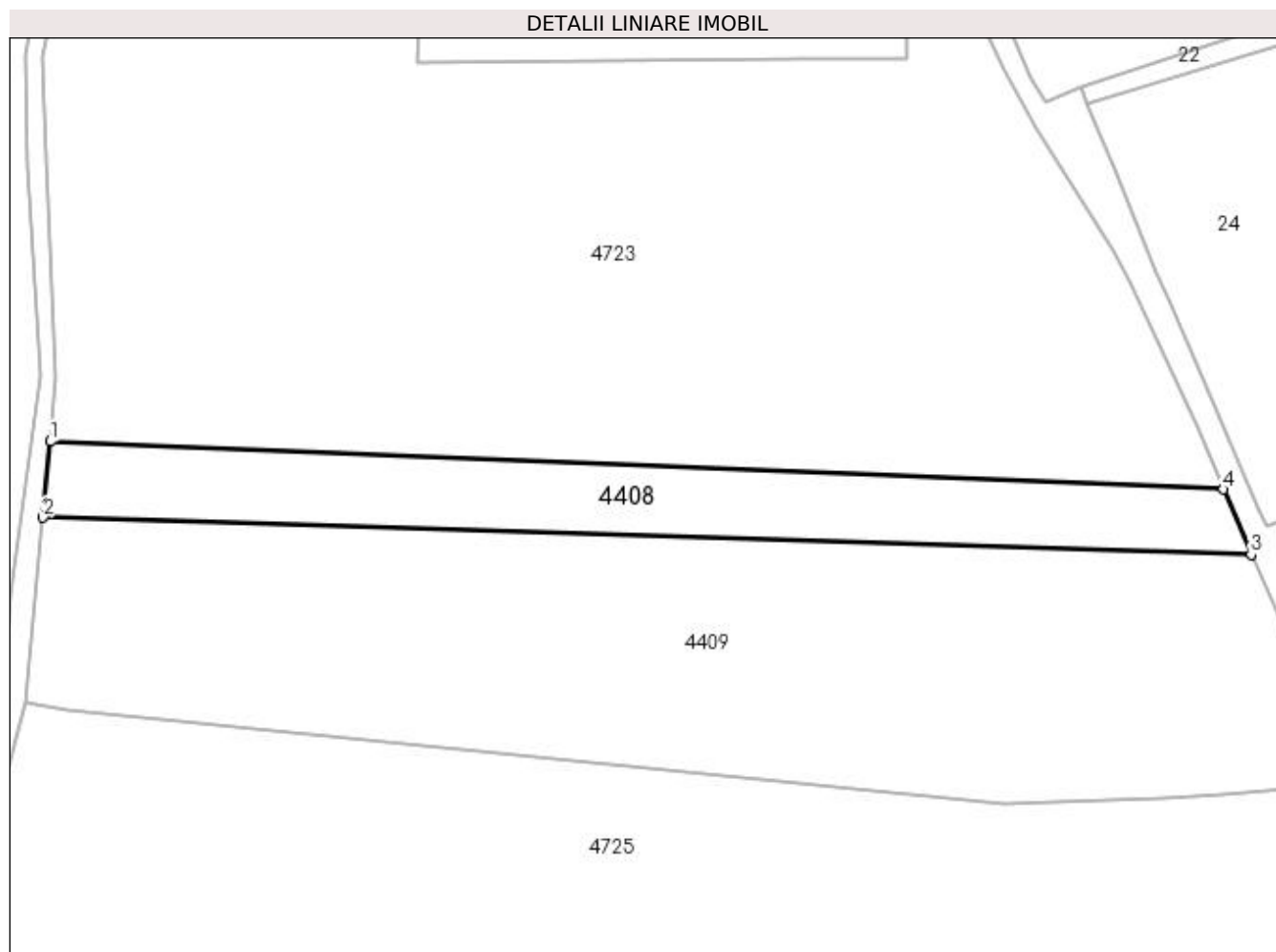
Inscrieri privind dezmembramintele dreptului de proprietate, drepturi reale de garanție și sarcini	Referințe
NU SUNT	

Anexa Nr. 1 La Partea I

Teren

Nr cadastral	Suprafața (mp)*	Observații / Referințe
82439	4.633	

* Suprafața este determinată în planul de proiecție Stereo 70.



Date referitoare la teren

Crt	Categorie folosință	Intra vilan	Suprafața (mp)	Tarla	Parcelă	Nr. topo	Observații / Referințe
1	faneata	NU	4.633	30	505	-	

Lungime Segmente

1) Valorile lungimilor segmentelor sunt obținute din proiecție în plan.

Punct început	X / Y	Punct sfârșit	X / Y	Lungime segment (** (m)
1	510.573,019 418.456,819	2	510.571,318 418.438,911	17.989
2	510.571,318 418.438,911	3	510.855,667 418.430,21	284.482
3	510.855,667 418.430,21	4	510.849,146 418.445,541	16.66
4	510.849,146 418.445,541	1	510.573,019 418.456,819	276.357

**** Lungimile segmentelor sunt determinate în planul de proiecție Stereo 70 și sunt rotunjite la 1 milimetru.**

***** Distanța dintre puncte este formată din segmente cumulate ce sunt mai mici decât valoarea 1 milimetru.**

**DATE DESPRE IMOBILUL NR. 4409**

Oficiul de Cadastru și Publicitate Imobiliară ARGES
Biroul de Cadastru și Publicitate Imobiliară Campulung

A. Partea I. Descrierea imobilului

TEREN Extravilan

Adresa: Jud. Arges

Nr. Crt	Nr cadastral Nr. topografic	Suprafața* (mp)	Observații / Referințe
A1		16.046	Sector cadastral:47 Teren neimprejmuit;

B. Partea II. Proprietari și acte

Inscrieri privitoare la dreptul de proprietate și alte drepturi reale		Referințe
/		
Act Normativ nr. 7, din 13/03/1996 emis de PARLAMENT (art. 13 alin. 15);		
B1	Inscrierea provizorie, drept de PROPRIETATE, dobandit prin Lege, cota actuala 1/1, cota initiala 1/1 1) COMUNA VALEA MARE PRAVAT, CIF:5010196	A1

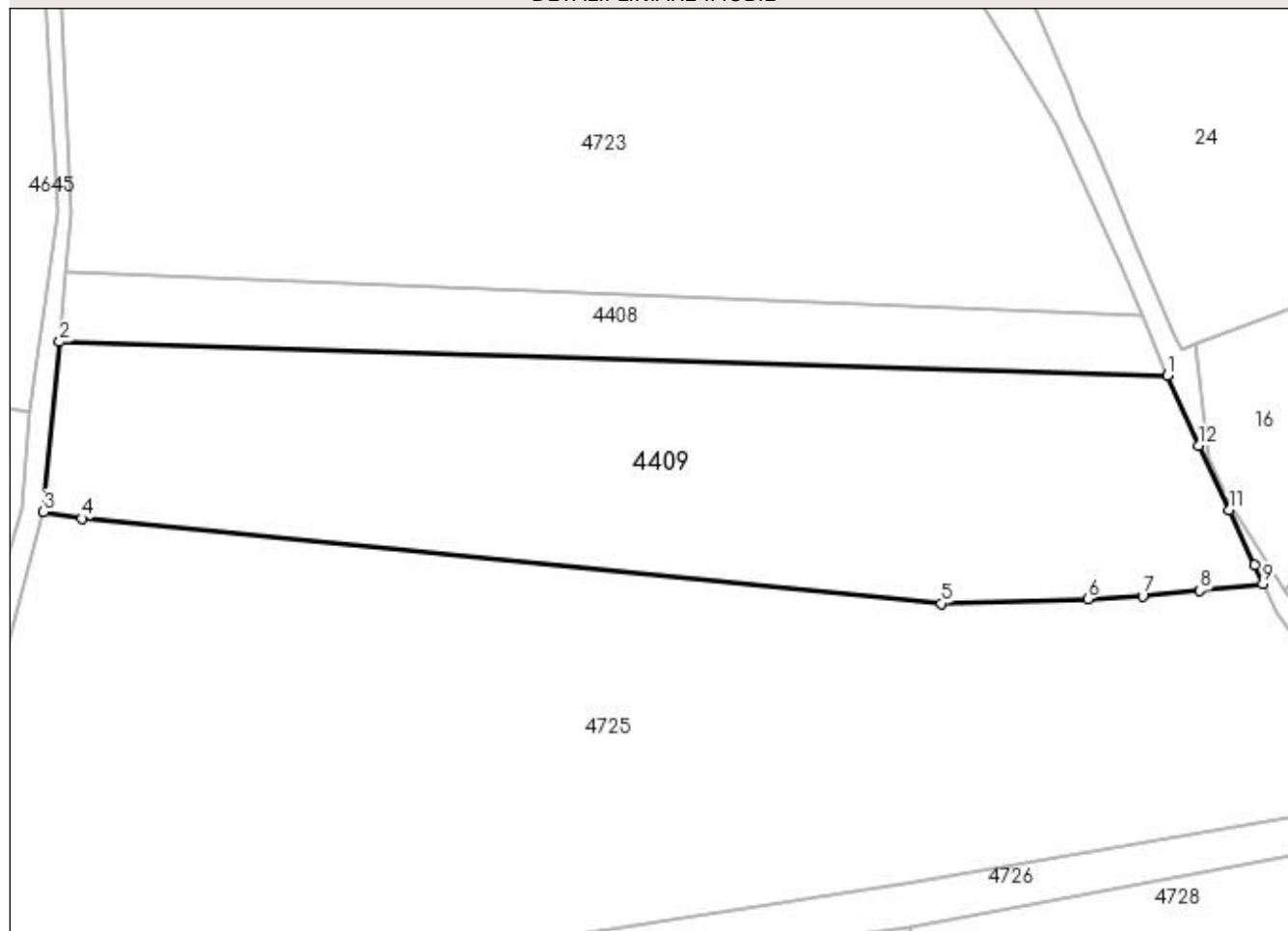
C. Partea III. SARCINI .

Inscrieri privind dezmembramintele dreptului de proprietate, drepturi reale de garanție și sarcini	Referințe
NU SUNT	

Anexa Nr. 1 La Partea I**Teren**

Nr cadastral	Suprafața (mp)*	Observații / Referințe
	16.046	

* Suprafața este determinată în planul de proiecție Stereo 70.

DETALII LINIARE IMOBIL**Date referitoare la teren**

Crt	Categorie folosință	Intravilan	Suprafața (mp)	Tarla	Parcelă	Nr. topo	Observații / Referințe
1	faneata	NU	4.806	30	505	-	
2	livada	NU	11.240	30	505	-	

Lungime Segmente

1) Valorile lungimilor segmentelor sunt obținute din proiecție în plan.

Punct început	X / Y	Punct sfârșit	X / Y	Lungime segment (** (m)
1	510.855,667 418.430,21	2	510.571,318 418.438,911	284.482
2	510.571,318 418.438,911	3	510.567,175 418.395,284	43.823
3	510.567,175 418.395,284	4	510.576,971 418.393,608	9.938
4	510.576,971 418.393,608	5	510.797,603 418.371,726	221.714

Punct început	X / Y	Punct sfârșit	X / Y	Lungime segment (** (m)
5	510.797,603 418.371,726	6	510.835,291 418.372,937	37.707
6	510.835,291 418.372,937	7	510.849,28 418.373,666	14.008
7	510.849,28 418.373,666	8	510.864,095 418.375,12	14.886
8	510.864,095 418.375,12	9	510.880,184 418.376,804	16.177
9	510.880,184 418.376,804	10	510.878,087 418.381,743	5.366
10	510.878,087 418.381,743	11	510.871,62 418.395,729	15.409
11	510.871,62 418.395,729	12	510.863,801 418.412,221	18.252
12	510.863,801 418.412,221	1	510.855,667 418.430,21	19.742

** Lungimile segmentelor sunt determinate în planul de proiecție Stereo 70 și sunt rotunjite la 1 milimetru.

*** Distanța dintre puncte este formată din segmente cumulate ce sunt mai mici decât valoarea 1 milimetru.

**DATE DESPRE IMOBILUL NR. 4410**

Oficiul de Cadastru și Publicitate Imobiliară ARGES
Biroul de Cadastru și Publicitate Imobiliară Campulung

A. Partea I. Descrierea imobilului

TEREN Extravilan

Adresa: Jud. Arges

Nr. Crt	Nr cadastral Nr. topografic	Suprafața* (mp)	Observații / Referințe
A1		Din acte: 6.345.706 Masurata: 3.456	Sector cadastral:1 Teren neimprejmuit;

B. Partea II. Proprietari și acte

Inscrieri privitoare la dreptul de proprietate și alte drepturi reale		Referințe
/		
Act Administrativ nr. 24, din 18/04/2006 emis de COMISIA JUDETEANA DE FOND FUNCICIAR ARGES (Hotararea Nr 1742/03.02.2005 emisa de Comisia Judeteana De Fond Funciar Arges; Proces Verbal de Punere in Posesie Nr. 2682/07.2006 , modificat in 01.03.2010 eliberat de Primaria Valea Mare Pravat);		
B1	Inscrierea provizorie, drept de PROPRIETATE, dobandit prin Lege, cota actuala 1/1, cota initiala 1/1 1) OBȘTEA MOȘNENILOR NĂMĂEȘTI, CIF:10820881	A1

C. Partea III. SARCINI .

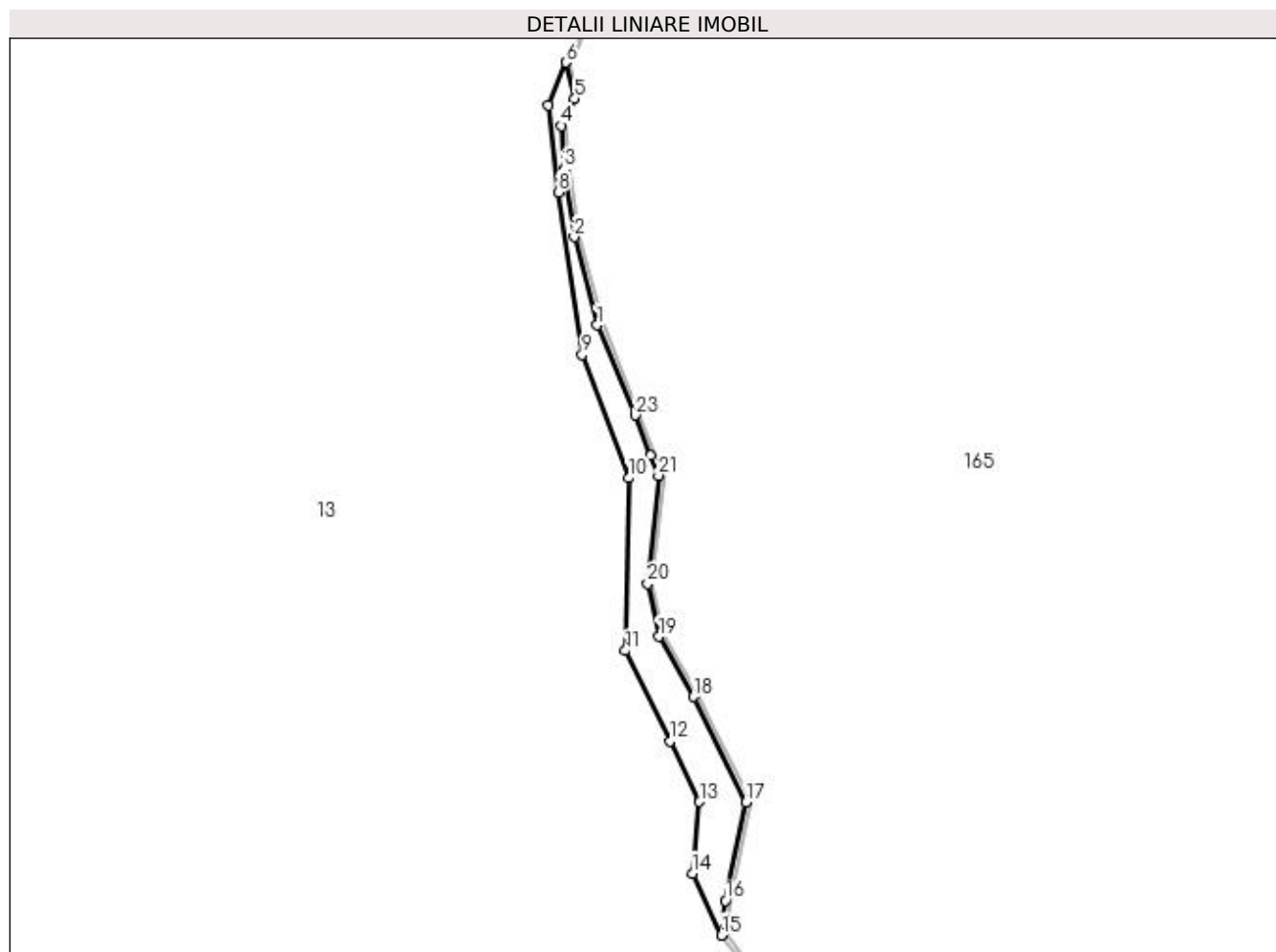
Inscrieri privind dezmembramintele dreptului de proprietate, drepturi reale de garanție și sarcini	Referințe
NU SUNT	

Anexa Nr. 1 La Partea I

Teren

Nr cadastral	Suprafața (mp)*	Observații / Referințe
	Din acte: 6.345.706 Masurata: 3.456	

* Suprafața este determinată în planul de proiecție Stereo 70.



Date referitoare la teren

Crt	Categorie folosință	Intravilan	Suprafața (mp)	Tarla	Parcelă	Nr. topo	Observații / Referințe
1	padure	NU	3.456	1	33	-	Diferența de suprafață se regăsește în ID 44,46, 47 ID 165 (sector 1) ;UP VI și UA 36A,36B 36Ad 37 A B C D, 38 A B C D E 39A B C 40 AB C 41A B 42A B C D 43 A B C 44 A B C 45 AB C 46 A B 47 A B C D 79 A B 80 81 A B C % 82% 83 A B 84 85 A B 86 A B V 87 A B 88 A B 89 A B 90 A B 91 A B C D 92 A B 93 A%

Lungime Segmente

1) Valorile lungimilor segmentelor sunt obținute din proiecție în plan.

Punct început	X / Y	Punct sfârșit	X / Y	Lungime segment (** (m)
1	507.832,563 434.687,476	2	507.823,729 434.721,45	35.104

Punct început	X / Y	Punct sfârșit	X / Y	Lungime segment (** (m)
2	507.823,729 434.721,45	3	507.819,747 434.747,52	26.372

Punct început	X / Y	Punct sfârșit	X / Y	Lungime segment (** (m)
3	507.819,747 434.747,52	4	507.818,817 434.764,224	16.73
5	507.823,949 434.774,726	6	507.820,617 434.788,663	14.33
7	507.813,836 434.772,166	8	507.817,54 434.738,675	33.695
9	507.826,764 434.675,955	10	507.844,698 434.628,536	50.697
11	507.843,473 434.562,035	12	507.860,668 434.527,09	38.946
13	507.872,067 434.503,729	14	507.869,349 434.476,177	27.686
15	507.880,519 434.452,326	16	507.882,115 434.465,694	13.463
17	507.889,886 434.503,575	18	507.869,795 434.544,246	45.363
19	507.856,39 434.567,38	20	507.852,067 434.587,819	20.891
21	507.856,244 434.629,471	22	507.853,27 434.637,221	8.301
23	507.847,247 434.652,776	1	507.832,563 434.687,476	37.679

Punct început	X / Y	Punct sfârșit	X / Y	Lungime segment (** (m)
4	507.818,817 434.764,224	5	507.823,949 434.774,726	11.689
6	507.820,617 434.788,663	7	507.813,836 434.772,166	17.836
8	507.817,54 434.738,675	9	507.826,764 434.675,955	63.395
10	507.844,698 434.628,536	11	507.843,473 434.562,035	66.512
12	507.860,668 434.527,09	13	507.872,067 434.503,729	25.994
14	507.869,349 434.476,177	15	507.880,519 434.452,326	26.337
16	507.882,115 434.465,694	17	507.889,886 434.503,575	38.67
18	507.869,795 434.544,246	19	507.856,39 434.567,38	26.737
20	507.852,067 434.587,819	21	507.856,244 434.629,471	41.861
22	507.853,27 434.637,221	23	507.847,247 434.652,776	16.68

** Lungimile segmentelor sunt determinate în planul de proiecție Stereo 70 și sunt rotunjite la 1 milimetru.

*** Distanța dintre puncte este formată din segmente cumulate ce sunt mai mici decât valoarea 1 milimetru.

**DATE DESPRE IMOBILUL NR. 4411**

Oficiul de Cadastru și Publicitate Imobiliară ARGES
Biroul de Cadastru și Publicitate Imobiliară Campulung

A. Partea I. Descrierea imobilului

TEREN Extravilan

Adresa: Jud. Arges

Nr. Crt	Nr cadastral Nr. topografic	Suprafața* (mp)	Observații / Referințe
A1		508	Sector cadastral:13 Teren neimprejmuit;

B. Partea II. Proprietari și acte

Inscrieri privitoare la dreptul de proprietate și alte drepturi reale		Referințe
/		
Act Normativ nr. 7, din 13/03/1996 emis de PARLAMENT (art. 13 alin. 15);		
B1	Inscrierea provizorie, drept de PROPRIETATE, dobandit prin Lege, cota actuala 1/1, cota initiala 1/1 1) COMUNA VALEA MARE PRAVAT, CIF:5010196	A1

C. Partea III. SARCINI .

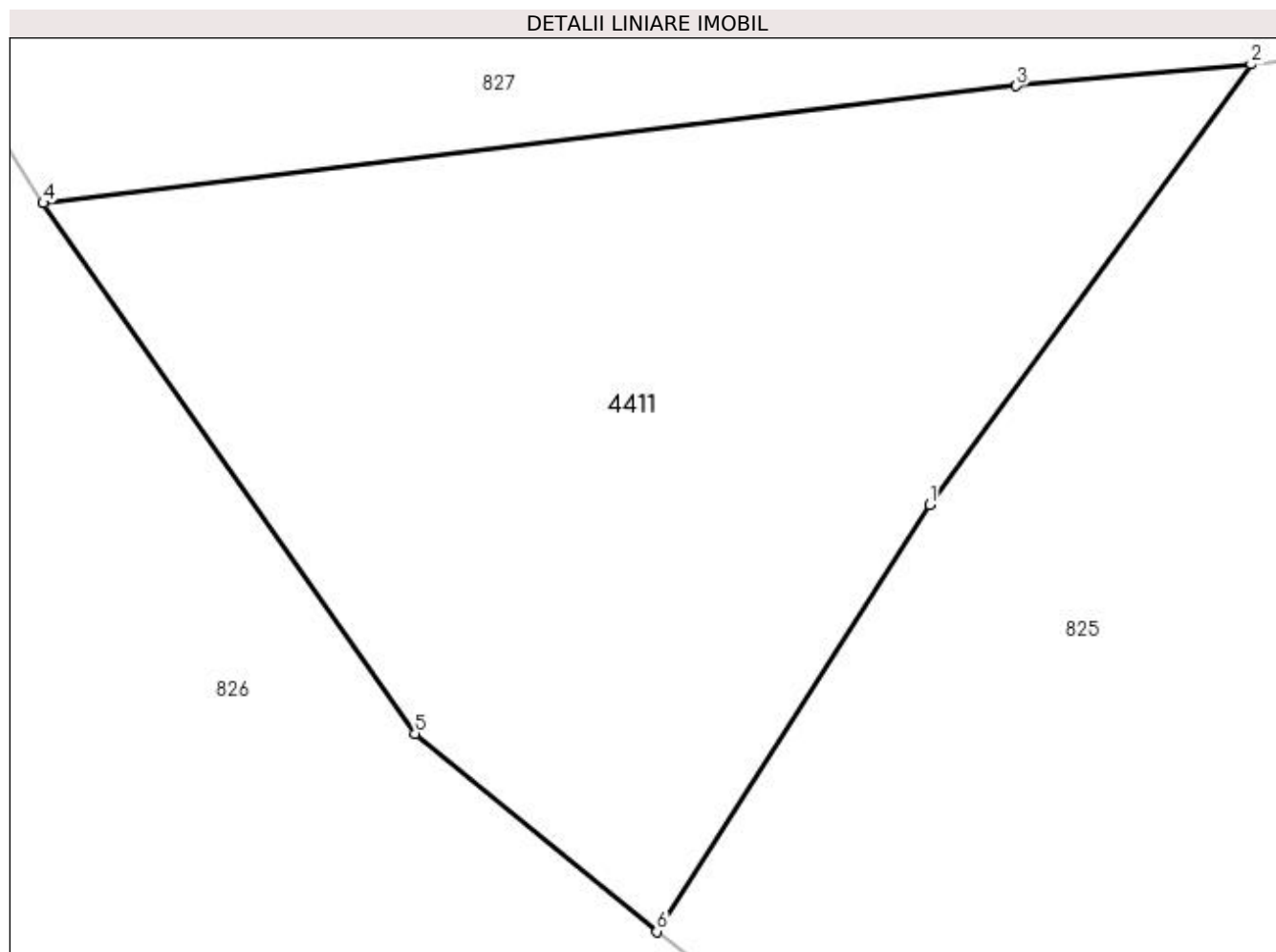
Inscrieri privind dezmembramintele dreptului de proprietate, drepturi reale de garanție și sarcini	Referințe
NU SUNT	

Anexa Nr. 1 La Partea I

Teren

Nr cadastral	Suprafața (mp)*	Observații / Referințe
	508	

* Suprafața este determinată în planul de proiecție Stereo 70.



Date referitoare la teren

Crt	Categorie folosință	Intravilan	Suprafața (mp)	Tarla	Parcelă	Nr. topo	Observații / Referințe
1	faneata	NU	508	14	232	-	

Lungime Segmente

1) Valorile lungimilor segmentelor sunt obținute din proiecție în plan.

Punct început	X / Y	Punct sfârșit	X / Y	Lungime segment (** (m)
1	509.275,543 422.616,231	2	509.285,745 422.630,206	17.303
2	509.285,745 422.630,206	3	509.278,291 422.629,517	7.486
3	509.278,291 422.629,517	4	509.247,415 422.625,803	31.099
4	509.247,415 422.625,803	5	509.259,221 422.608,98	20.552
5	509.259,221 422.608,98	6	509.266,884 422.602,701	9.907

Punct început	X / Y	Punct sfârşit	X / Y	Lungime segment (** (m)
6	509.266,884 422.602,701	1	509.275,543 422.616,231	16.064

** Lungimile segmentelor sunt determinate în planul de proiecţie Stereo 70 şi sunt rotunjite la 1 milimetru.

*** Distanţa dintre puncte este formată din segmente cumulate ce sunt mai mici decât valoarea 1 milimetru.

**DATE DESPRE IMOBILUL NR. 4412**

Oficiul de Cadastru și Publicitate Imobiliară ARGES
 Biroul de Cadastru și Publicitate Imobiliară Campulung

A. Partea I. Descrierea imobilului

TEREN Intravilan

Adresa: Loc. Valea Mare Pravat, Jud. Arges

Nr. Crt	Nr cadastral Nr. topografic	Suprafața* (mp)	Observații / Referințe
A1		397	Sector cadastral:23 Teren neimprejmut;

B. Partea II. Proprietari și acte

Inscrieri privitoare la dreptul de proprietate și alte drepturi reale		Referințe
/		
Act Normativ nr. 7, din 13/03/1996 emis de PARLAMENT (art. 13 alin. 15);		
B1	Inscrierea provizorie, drept de PROPRIETATE, dobandit prin Lege, cota actuala 1/1, cota initiala 1/1 1) COMUNA VALEA MARE PRAVAT , CIF:5010196	A1
Act Normativ nr. 17, din 07/03/2014 emis de Parlamentul Romaniei;		
B2	Imobil aflat sub incidenta art.3 alin.(1) din Legea 17/2014	A1

C. Partea III. SARCINI .

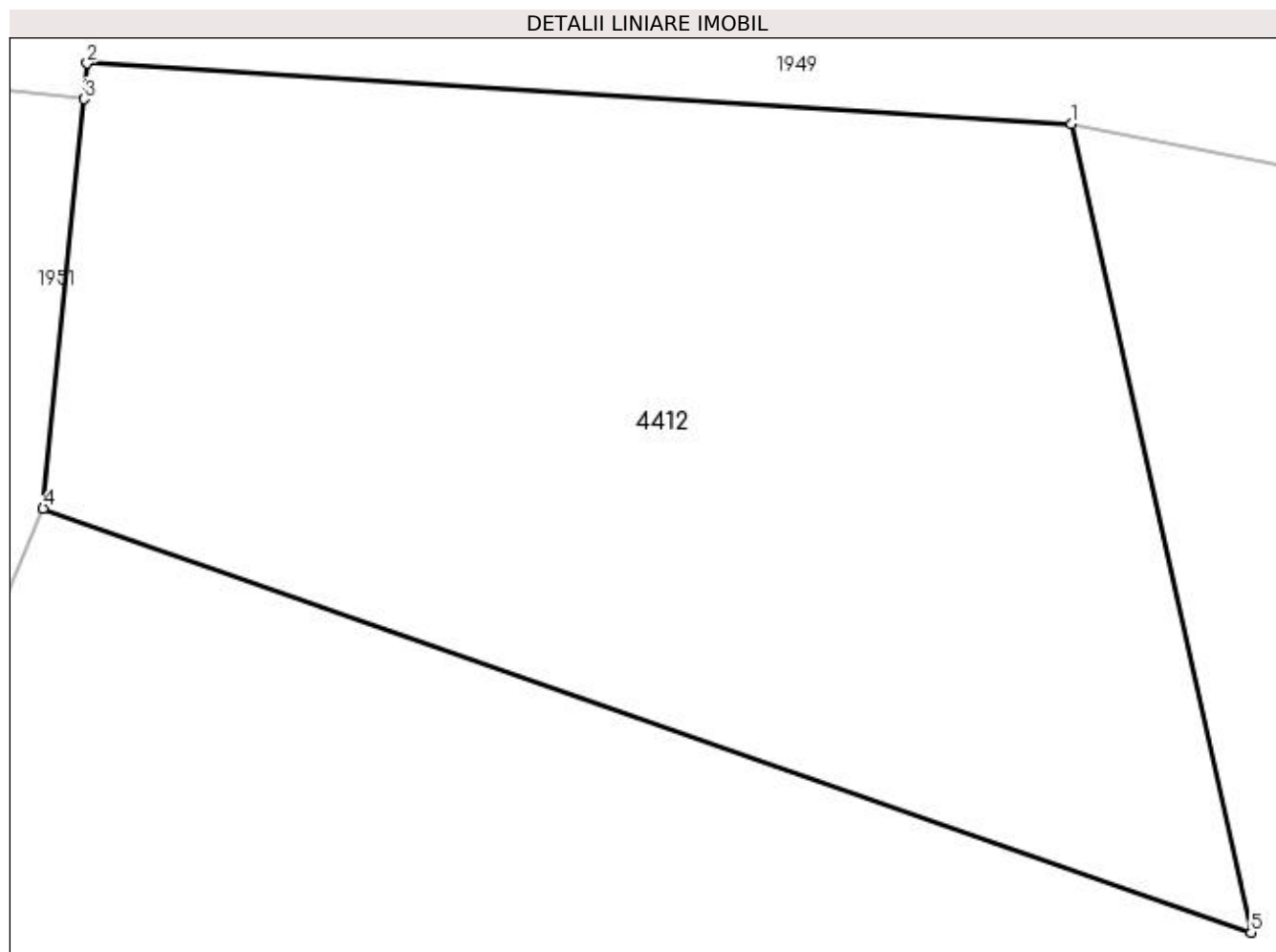
Inscrieri privind dezmembramintele dreptului de proprietate, drepturi reale de garanție și sarcini	Referințe
NU SUNT	

Anexa Nr. 1 La Partea I

Teren

Nr cadastral	Suprafața (mp)*	Observații / Referințe
	397	

* Suprafața este determinată în planul de proiecție Stereo 70.



Date referitoare la teren

Crt	Categorie folosință	Intra vilan	Suprafața (mp)	Tarla	Parcelă	Nr. topo	Observații / Referințe
1	livada	DA	397	8	420	-	

Lungime Segmente

1) Valorile lungimilor segmentelor sunt obținute din proiecție în plan.

Punct început	X / Y	Punct sfârșit	X / Y	Lungime segment (** (m)
1	506.844,405 421.626,339	2	506.820,448 421.627,805	24.002
2	506.820,448 421.627,805	3	506.820,364 421.626,939	0.87
3	506.820,364 421.626,939	4	506.819,376 421.616,978	10.01
4	506.819,376 421.616,978	5	506.848,784 421.606,663	31.165
5	506.848,784 421.606,663	1	506.844,405 421.626,339	20.157

**** Lungimile segmentelor sunt determinate în planul de proiecție Stereo 70 și sunt rotunjite la 1 milimetru.**

***** Distanța dintre puncte este formată din segmente cumulate ce sunt mai mici decât valoarea 1 milimetru.**

**DATE DESPRE IMOBILUL NR. 4413**

Oficiul de Cadastru și Publicitate Imobiliară ARGES
Biroul de Cadastru și Publicitate Imobiliară Campulung

A. Partea I. Descrierea imobilului

TEREN Extravilan

Adresa: Jud. Arges

Nr. Crt	Nr cadastral Nr. topografic	Suprafața* (mp)	Observații / Referințe
A1		374	Sector cadastral:36 Teren neimprejmuit;

B. Partea II. Proprietari și acte

Inscrieri privitoare la dreptul de proprietate și alte drepturi reale	Referințe
/	
Act Normativ nr. 7, din 13/03/1996 emis de PARLAMENT (art. 13 alin. 15);	
B1	A1
Inscrierea provizorie, drept de PROPRIETATE, dobandit prin Lege, cota actuala 1/1, cota initiala 1/1 1) COMUNA VALEA MARE PRAVAT, CIF:5010196	

C. Partea III. SARCINI .

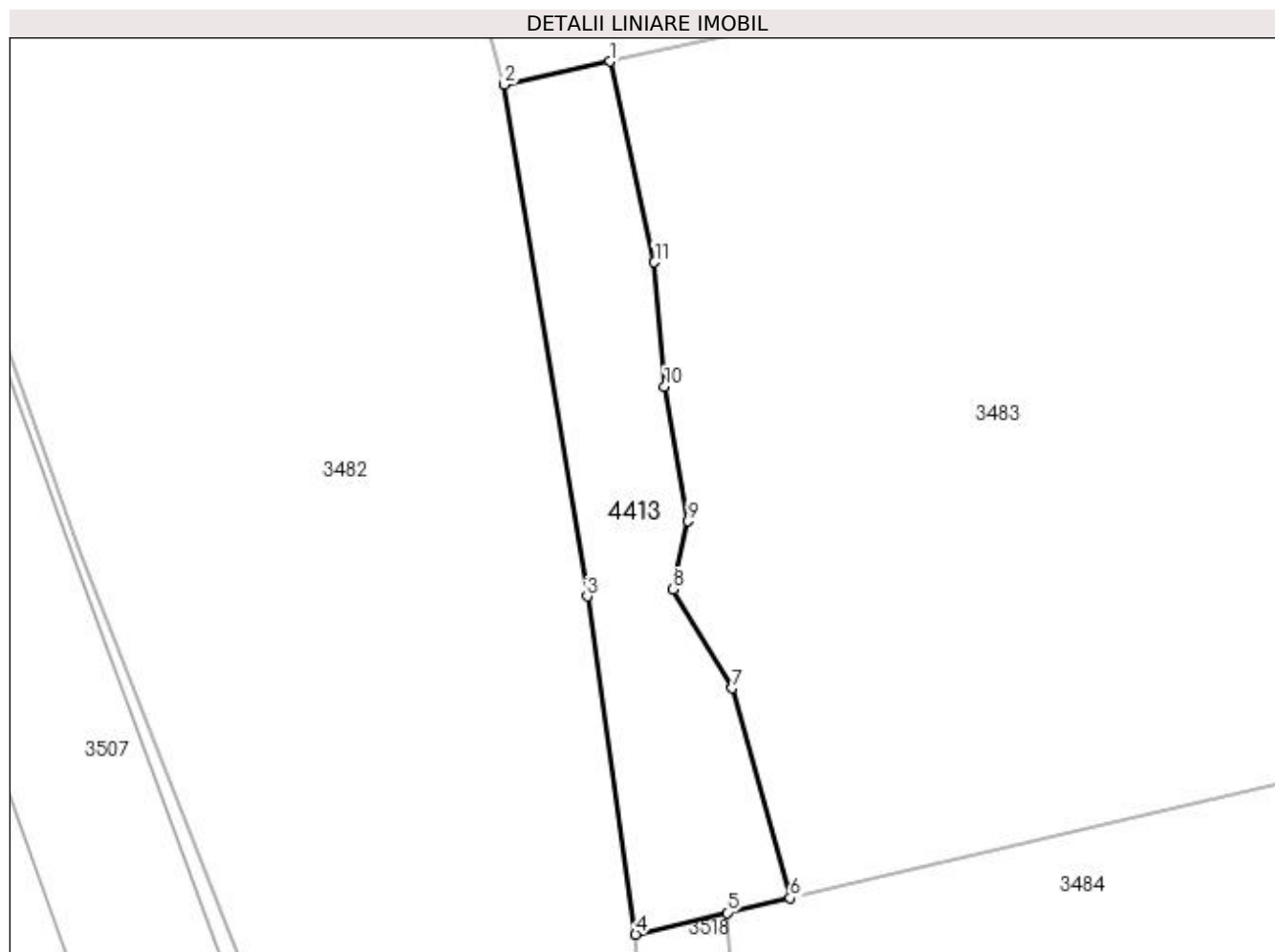
Inscrieri privind dezmembramintele dreptului de proprietate, drepturi reale de garanție și sarcini	Referințe
NU SUNT	

Anexa Nr. 1 La Partea I

Teren

Nr cadastral	Suprafața (mp)*	Observații / Referințe
	374	

* Suprafața este determinată în planul de proiecție Stereo 70.



Date referitoare la teren

Crt	Categorie folosință	Intra vilan	Suprafața (mp)	Tarla	Parcelă	Nr. topo	Observații / Referințe
1	faneata	NU	374	18	306	-	

Lungime Segmente

1) Valorile lungimilor segmentelor sunt obținute din proiecție în plan.

Punct început	X / Y	Punct sfârșit	X / Y	Lungime segment (** (m)
1	508.933,838 420.328,772	2	508.927,469 420.327,377	6.52
2	508.927,469 420.327,377	3	508.932,481 420.296,526	31.255
3	508.932,481 420.296,526	4	508.935,399 420.276,148	20.586
4	508.935,399 420.276,148	5	508.940,927 420.277,455	5.68
5	508.940,927 420.277,455	6	508.944,727 420.278,339	3.901

Punct început	X / Y	Punct sfârșit	X / Y	Lungime segment (** (m)
6	508.944,727 420.278,339	7	508.941,234 420.290,981	13.116
7	508.941,234 420.290,981	8	508.937,673 420.296,95	6.951
8	508.937,673 420.296,95	9	508.938,571 420.301,063	4.21
9	508.938,571 420.301,063	10	508.937,161 420.309,168	8.227
10	508.937,161 420.309,168	11	508.936,55 420.316,674	7.531
11	508.936,55 420.316,674	1	508.933,838 420.328,772	12.398

** Lungimile segmentelor sunt determinate în planul de proiecție Stereo 70 și sunt rotunjite la 1 milimetru.

*** Distanța dintre puncte este formată din segmente cumulate ce sunt mai mici decât valoarea 1 milimetru.

**DATE DESPRE IMOBILUL NR. 4414**

Oficiul de Cadastru și Publicitate Imobiliară ARGES
Biroul de Cadastru și Publicitate Imobiliară Campulung

A. Partea I. Descrierea imobilului

TEREN Extravilan

Nr. CF vechi:799
Nr. cadastral vechi:410

Adresa: Jud. Arges, punct Claci

Nr. Crt	Nr cadastral Nr. topografic	Suprafata* (mp)	Observatii / Referinte
A1	81931	1.948	Sector cadastral:46 Teren neimprejmuit;

B. Partea II. Proprietari și acte

Inscrieri privitoare la dreptul de proprietate și alte drepturi reale		Referințe
12383 / 30/11/2007		
Act Notarial nr. 2522, din 29/11/2007 emis de BNP ZIPISI CORNELIA;		
B1	Intabulare, drept de PROPRIETATE- bun comun, dobandit prin Conventie, cota actuala 1/1, cota initiala 1/1 1) RADULESCU GHEORGHE MIHAI, casatorit cu, lipsă CNP 2) RADULESCU MARINELA PAUNITA	A1

C. Partea III. SARCINI .

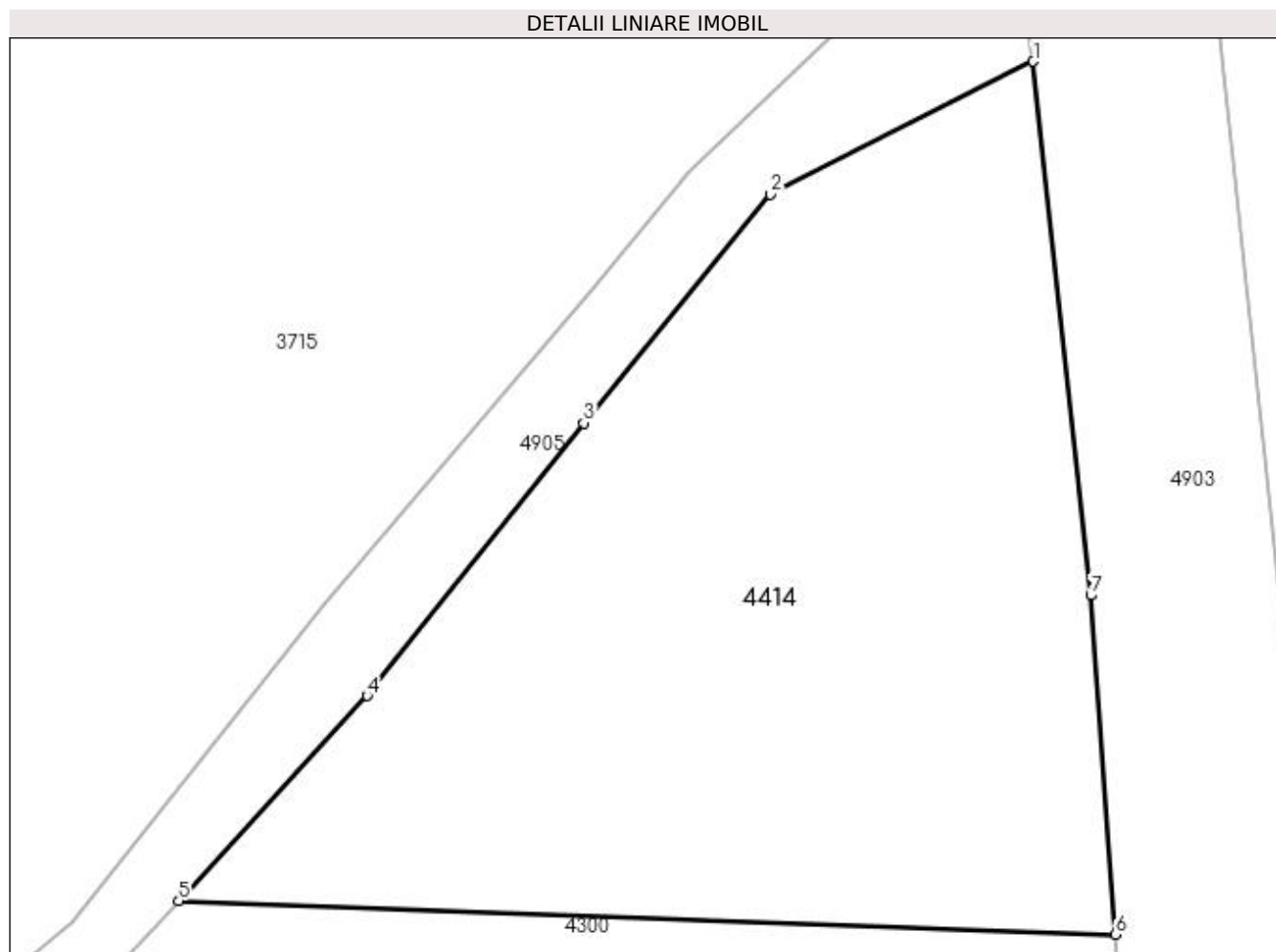
Inscrieri privind dezmembramintele dreptului de proprietate, drepturi reale de garanție și sarcini	Referințe
NU SUNT	

Anexa Nr. 1 La Partea I

Teren

Nr cadastral	Suprafața (mp)*	Observații / Referințe
81931	1.948	

* Suprafața este determinată în planul de proiecție Stereo 70.



Date referitoare la teren

Crt	Categorie folosință	Intra vilan	Suprafața (mp)	Tarla	Parcelă	Nr. topo	Observații / Referințe
1	livada	NU	1.948	28	463	-	

Lungime Segmente

1) Valorile lungimilor segmentelor sunt obținute din proiecție în plan.

Punct început	X / Y	Punct sfârșit	X / Y	Lungime segment (** (m)
1	510.009,281 418.527,513	2	509.992,153 418.518,847	19.196
2	509.992,153 418.518,847	3	509.979,984 418.503,973	19.218
3	509.979,984 418.503,973	4	509.965,87 418.486,205	22.692
4	509.965,87 418.486,205	5	509.953,595 418.472,829	18.155
5	509.953,595 418.472,829	6	510.014,627 418.470,658	61.071

Punct început	X / Y	Punct sfârșit	X / Y	Lungime segment (** (m)
6	510.014,627 418.470,658	7	510.013,026 418.492,742	22.142
7	510.013,026 418.492,742	1	510.009,281 418.527,513	34.972

** Lungimile segmentelor sunt determinate în planul de proiecție Stereo 70 și sunt rotunjite la 1 milimetru.

*** Distanța dintre puncte este formată din segmente cumulate ce sunt mai mici decât valoarea 1 milimetru.

**DATE DESPRE IMOBILUL NR. 4415**

Oficiul de Cadastru și Publicitate Imobiliară ARGES
Biroul de Cadastru și Publicitate Imobiliară Campulung

A. Partea I. Descrierea imobilului

TEREN Extravilan

Adresa: Jud. Arges

Nr. Crt	Nr cadastral Nr. topografic	Suprafața* (mp)	Observații / Referințe
A1		5.947	Sector cadastral:41 Teren neimprejmuit;

B. Partea II. Proprietari și acte

Inscrieri privitoare la dreptul de proprietate și alte drepturi reale	Referințe
/	
Act Normativ nr. 7, din 13/03/1996 emis de PARLAMENT (art. 13 alin. 15);	
B1	A1
Inscrierea provizorie, drept de PROPRIETATE, dobandit prin Lege, cota actuala 1/1, cota initiala 1/1 1) COMUNA VALEA MARE PRAVAT, CIF:5010196	

C. Partea III. SARCINI .

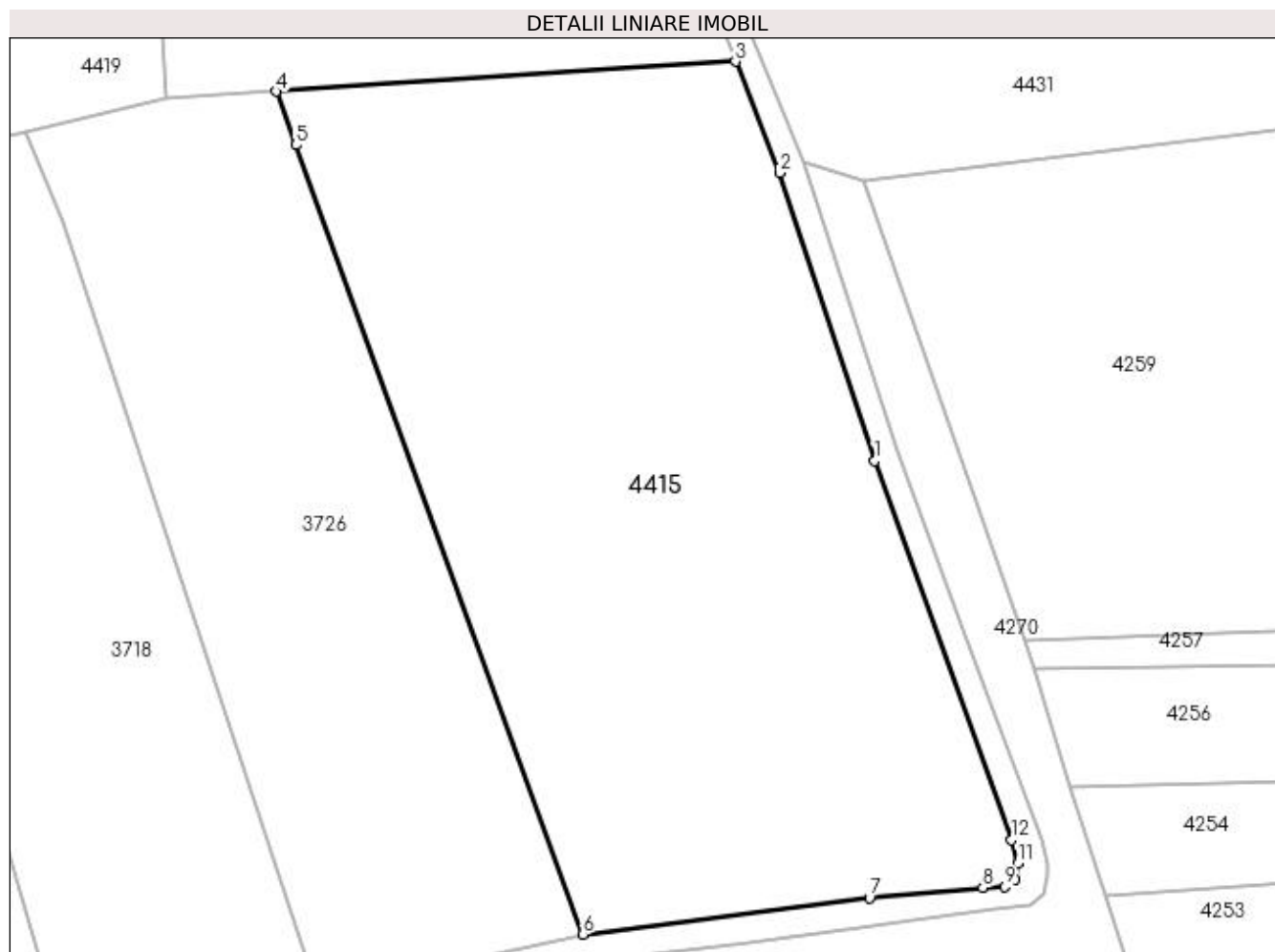
Inscrieri privind dezmembramintele dreptului de proprietate, drepturi reale de garanție și sarcini	Referințe
NU SUNT	

Anexa Nr. 1 La Partea I

Teren

Nr cadastral	Suprafața (mp)*	Observații / Referințe
	5.947	

* Suprafața este determinată în planul de proiecție Stereo 70.



Date referitoare la teren

Crt	Categorie folosință	Intra vilan	Suprafața (mp)	Tarla	Parcelă	Nr. topo	Observații / Referințe
1	livada	NU	5.947	28	463	-	

Lungime Segmente

1) Valorile lungimilor segmentelor sunt obținute din proiecție în plan.

Punct început	X / Y	Punct sfârșit	X / Y	Lungime segment (** (m)
1	509.562,407 418.175,55	2	509.550,597 418.211,2	37.555
2	509.550,597 418.211,2	3	509.545,13 418.224,991	14.835
3	509.545,13 418.224,991	4	509.488,195 418.221,283	57.056
4	509.488,195 418.221,283	5	509.490,658 418.214,665	7.061
5	509.490,658 418.214,665	6	509.526,217 418.116,859	104.069

Punct început	X / Y	Punct sfârşit	X / Y	Lungime segment (** (m)
6	509.526,217 418.116,859	7	509.561,74 418.121,348	35.806
7	509.561,74 418.121,348	8	509.575,795 418.122,633	14.114
8	509.575,795 418.122,633	9	509.578,513 418.122,791	2.723
9	509.578,513 418.122,791	10	509.579,83 418.123,714	1.608
10	509.579,83 418.123,714	11	509.580,166 418.125,646	1.961
11	509.580,166 418.125,646	12	509.579,381 418.128,538	2.997
12	509.579,381 418.128,538	1	509.562,407 418.175,55	49.982

** Lungimile segmentelor sunt determinate în planul de proiecţie Stereo 70 şi sunt rotunjite la 1 milimetru.

*** Distanţa dintre puncte este formată din segmente cumulate ce sunt mai mici decât valoarea 1 milimetru.

**DATE DESPRE IMOBILUL NR. 4416**

Oficiul de Cadastru și Publicitate Imobiliară ARGES
Biroul de Cadastru și Publicitate Imobiliară Campulung

A. Partea I. Descrierea imobilului

TEREN Extravilan

Nr. CF vechi:201
Nr. cadastral vechi:292

Adresa: Jud. Arges, punctul Leresti-Claci

Nr. Crt	Nr cadastral Nr. topografic	Suprafața* (mp)	Observații / Referințe
A1	81969	3.268	Sector cadastral:41 Teren neimprejmuit;

B. Partea II. Proprietari și acte

Inscrieri privitoare la dreptul de proprietate și alte drepturi reale		Referințe
60 / 14/01/2003		
Act Notarial nr. 2081, din 25/11/2002 emis de BNP Zipisi Cornelia;		
B1	Intabulare, drept de PROPRIETATE, dobandit prin Conventie, cota actuala 1/1, cota initiala 1/1 1) MAILAT MARIA, casatorita cu 2) MAILAT DUMITRU, lipsă CNP	A1

C. Partea III. SARCINI .

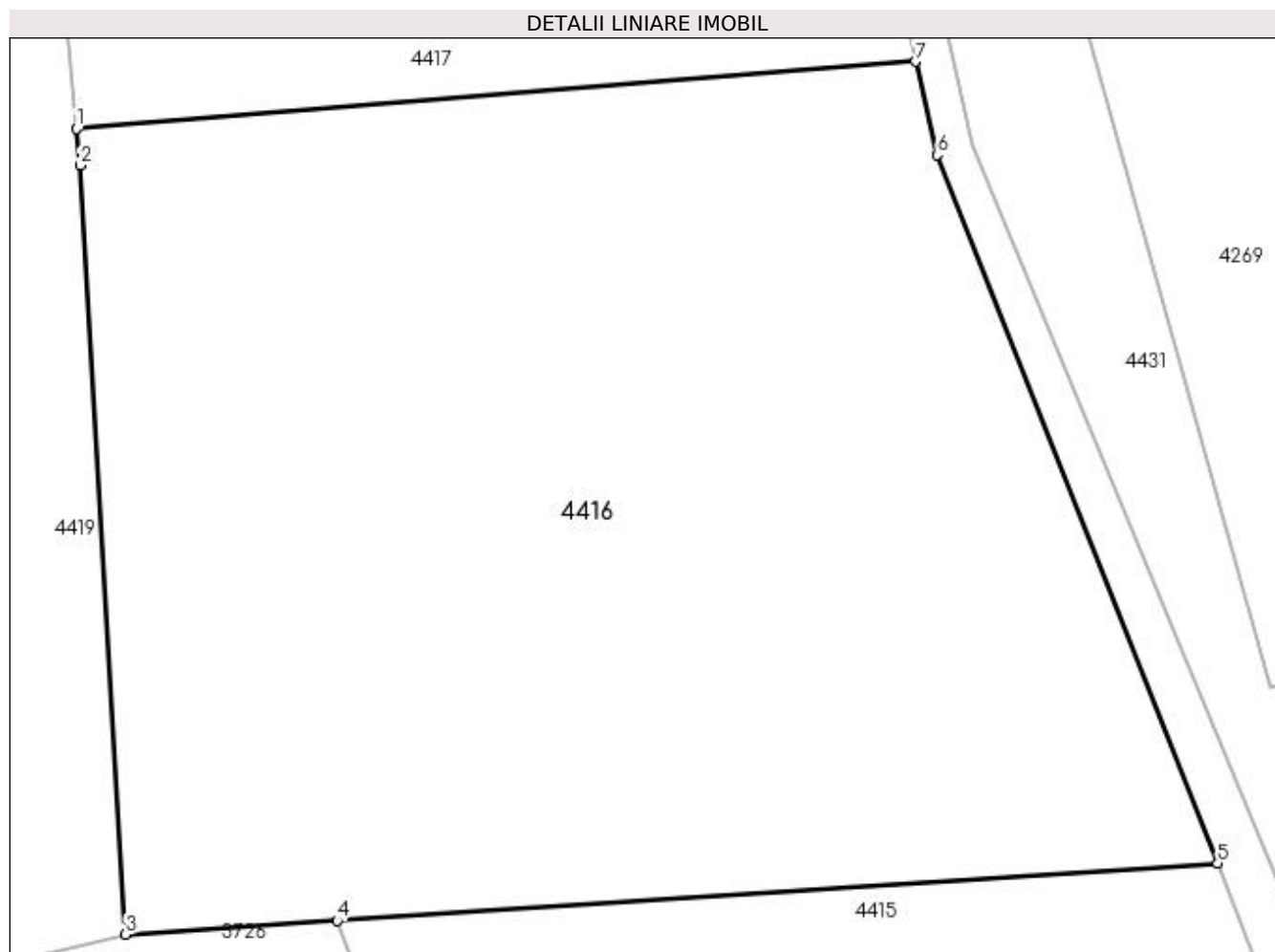
Inscrieri privind dezmembramintele dreptului de proprietate, drepturi reale de garanție și sarcini	Referințe
NU SUNT	

Anexa Nr. 1 La Partea I

Teren

Nr cadastral	Suprafața (mp)*	Observații / Referințe
81969	3.268	

* Suprafața este determinată în planul de proiecție Stereo 70.



Date referitoare la teren

Crt	Categorie folosință	Intra vilan	Suprafața (mp)	Tarla	Parcelă	Nr. topo	Observații / Referințe
1	livada	NU	3.268	28	463	-	

Lungime Segmente

1) Valorile lungimilor segmentelor sunt obținute din proiecție în plan.

Punct început	X / Y	Punct sfârșit	X / Y	Lungime segment (** (m)
1	509.471,339 418.272,451	2	509.471,565 418.270,093	2.369
2	509.471,565 418.270,093	3	509.474,525 418.220,393	49.788
3	509.474,525 418.220,393	4	509.488,195 418.221,283	13.699
4	509.488,195 418.221,283	5	509.545,13 418.224,991	57.056
5	509.545,13 418.224,991	6	509.526,982 418.270,773	49.248

Punct început	X / Y	Punct sfârșit	X / Y	Lungime segment (** (m)
6	509.526,982 418.270,773	7	509.525,593 418.276,805	6.19
7	509.525,593 418.276,805	1	509.471,339 418.272,451	54.428

** Lungimile segmentelor sunt determinate în planul de proiecție Stereo 70 și sunt rotunjite la 1 milimetru.

*** Distanța dintre puncte este formată din segmente cumulate ce sunt mai mici decât valoarea 1 milimetru.

**DATE DESPRE IMOBILUL NR. 4417**

Oficiul de Cadastru și Publicitate Imobiliară ARGES
Biroul de Cadastru și Publicitate Imobiliară Campulung

A. Partea I. Descrierea imobilului

TEREN Extravilan

Nr. CF vechi:191
Nr. cadastral vechi:291

Adresa: Jud. Arges, pct Leresti Claci

Nr. Crt	Nr cadastral Nr. topografic	Suprafața* (mp)	Observații / Referințe
A1	82074	2.971	Sector cadastral:41 Teren neimprejmuit;

B. Partea II. Proprietari și acte

Inscrieri privitoare la dreptul de proprietate și alte drepturi reale		Referințe
4659 / 27/11/2002		
Act Notarial nr. 2083, din 25/11/2002 emis de notar public Zipisi Cornelia;		
B1	Intabulare, drept de PROPRIETATE, dobandit prin Conventie, cota actuala 1/1, cota initiala 1/1 1) BACIU NICOLAE , lipsă CNP 2) BACIU SANDA , soti, lipsă CNP	A1

C. Partea III. SARCINI .

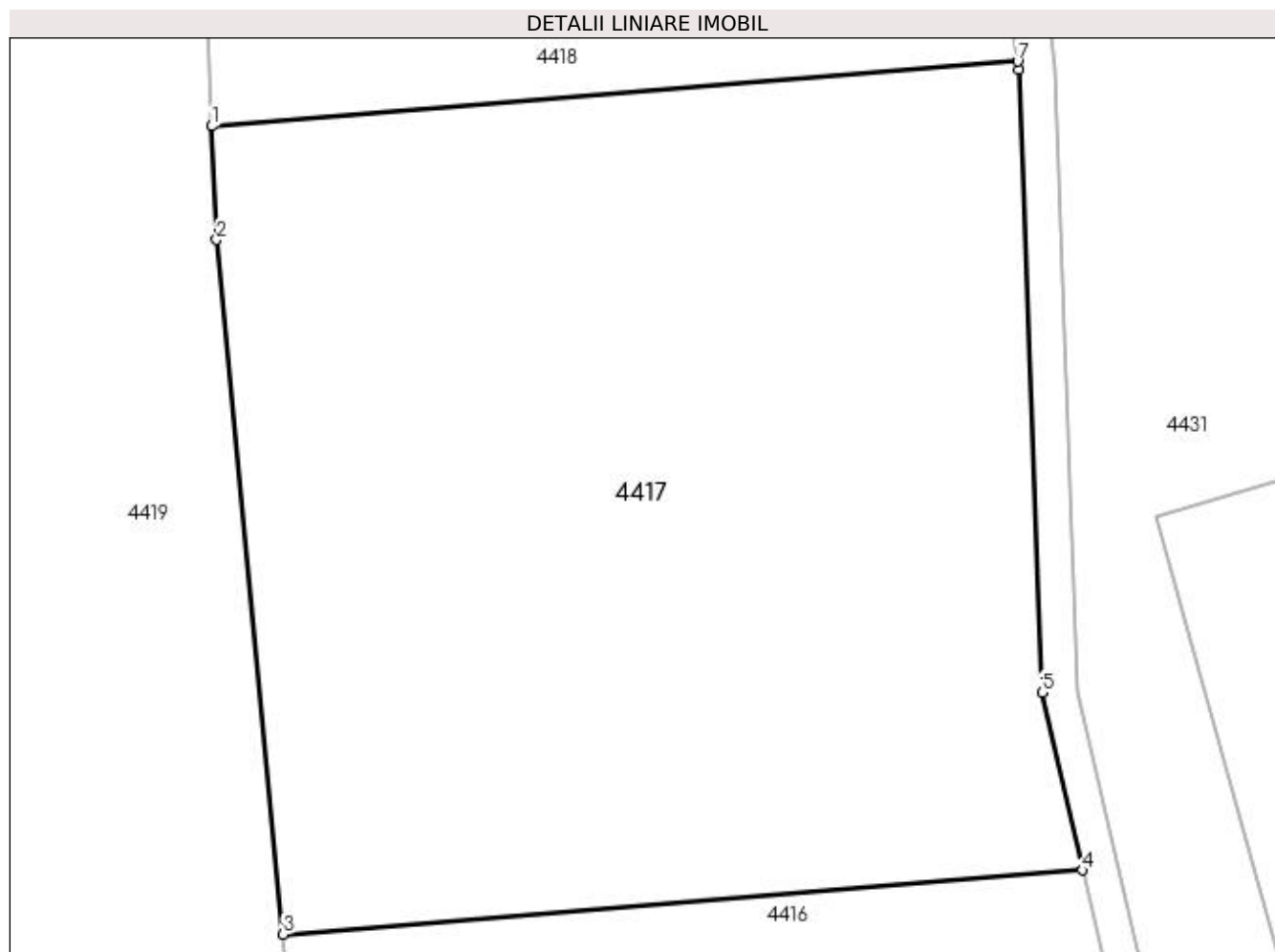
Inscrieri privind dezmembramintele dreptului de proprietate, drepturi reale de garanție și sarcini	Referințe
NU SUNT	

Anexa Nr. 1 La Partea I

Teren

Nr cadastral	Suprafața (mp)*	Observații / Referințe
82074	2.971	

* Suprafața este determinată în planul de proiecție Stereo 70.



Date referitoare la teren

Crt	Categorie folosință	Intra vilan	Suprafața (mp)	Tarla	Parcelă	Nr. topo	Observații / Referințe
1	livada	NU	2.971	28	463	-	

Lungime Segmente

1) Valorile lungimilor segmentelor sunt obținute din proiecție în plan.

Punct început	X / Y	Punct sfârșit	X / Y	Lungime segment (** (m)
1	509.466,495 418.327,289	2	509.466,818 418.319,592	7.704
2	509.466,818 418.319,592	3	509.471,339 418.272,451	47.357
3	509.471,339 418.272,451	4	509.525,593 418.276,805	54.428
4	509.525,593 418.276,805	5	509.522,86 418.288,863	12.364
5	509.522,86 418.288,863	6	509.521,272 418.331,145	42.312

Punct început	X / Y	Punct sfârșit	X / Y	Lungime segment (** (m)
6	509.521,272 418.331,145	7	509.521,195 418.331,679	0.54
7	509.521,195 418.331,679	1	509.466,495 418.327,289	54.876

** Lungimile segmentelor sunt determinate în planul de proiecție Stereo 70 și sunt rotunjite la 1 milimetru.

*** Distanța dintre puncte este formată din segmente cumulate ce sunt mai mici decât valoarea 1 milimetru.

**DATE DESPRE IMOBILUL NR. 4418**

Oficiul de Cadastru și Publicitate Imobiliară ARGES
Biroul de Cadastru și Publicitate Imobiliară Campulung

A. Partea I. Descrierea imobilului

TEREN Extravilan

Nr. CF vechi:187
Nr. cadastral vechi:290

Adresa: Jud. Arges, pct Leresti Claci

Nr. Crt	Nr cadastral Nr. topografic	Suprafața* (mp)	Observații / Referințe
A1	82073	3.041	Sector cadastral:41 Teren neimprejmuit;

B. Partea II. Proprietari și acte

Inscrieri privitoare la dreptul de proprietate și alte drepturi reale		Referințe
4737 / 02/12/2002		
Act Notarial nr. 2082, din 25/11/2002 emis de notar public Zipisi Cornelia;		
B1	Intabulare, drept de PROPRIETATE, dobandit prin Conventie, cota actuala 1/1, cota initiala 1/1 1) TĂMAȘ VIRGIL , casatorit cu, 2) TĂMAȘ MARCELA IONELA	A1

C. Partea III. SARCINI .

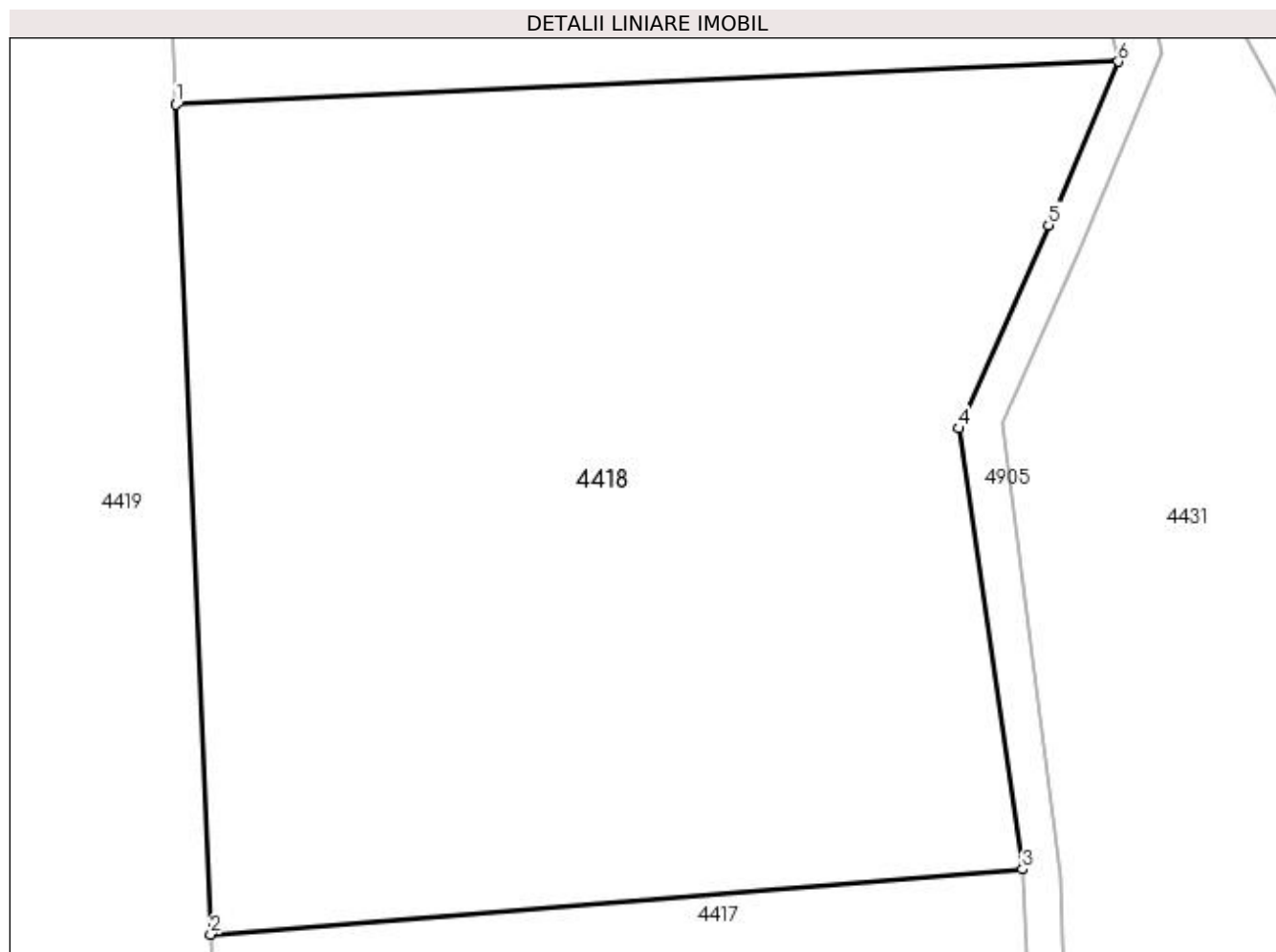
Inscrieri privind dezmembramintele dreptului de proprietate, drepturi reale de garanție și sarcini	Referințe
NU SUNT	

Anexa Nr. 1 La Partea I

Teren

Nr cadastral	Suprafața (mp)*	Observații / Referințe
82073	3.041	

* Suprafața este determinată în planul de proiecție Stereo 70.



Date referitoare la teren

Crt	Categorie folosință	Intravilan	Suprafața (mp)	Tarla	Parcelă	Nr. topo	Observații / Referințe
1	livada	NU	3.041	28	463	-	

Lungime Segmente

1) Valorile lungimilor segmentelor sunt obținute din proiecție în plan.

Punct început	X / Y	Punct sfârșit	X / Y	Lungime segment (** (m)
1	509.464,147 418.383,192	2	509.466,495 418.327,289	55.952
2	509.466,495 418.327,289	3	509.521,195 418.331,679	54.876
3	509.521,195 418.331,679	4	509.516,912 418.361,379	30.007
4	509.516,912 418.361,379	5	509.522,95 418.375,079	14.972
5	509.522,95 418.375,079	6	509.527,659 418.386,086	11.972

Punct început	X / Y	Punct sfârșit	X / Y	Lungime segment (** (m)
6	509.527,659 418.386,086	1	509.464,147 418.383,192	63.578

** Lungimile segmentelor sunt determinate în planul de proiecție Stereo 70 și sunt rotunjite la 1 milimetru.

*** Distanța dintre puncte este formată din segmente cumulate ce sunt mai mici decât valoarea 1 milimetru.

**DATE DESPRE IMOBILUL NR. 4419**

Oficiul de Cadastru și Publicitate Imobiliară ARGES
Biroul de Cadastru și Publicitate Imobiliară Campulung

A. Partea I. Descrierea imobilului

TEREN Extravilan

Adresa: Jud. Arges

Nr. Crt	Nr cadastral Nr. topografic	Suprafața* (mp)	Observații / Referințe
A1		5.060	Sector cadastral:41 Teren neimprejmuit;

B. Partea II. Proprietari și acte

Inscrieri privitoare la dreptul de proprietate și alte drepturi reale	Referințe
/	
Act Administrativ nr. 109150, din 17/03/2000 emis de CJPSDPAT ARGES (Titlu de proprietate nr.16858/23.07.1993 eliberat de CJPSDPAT ARGES);	
B1	A1
Intabulare, drept de PROPRIETATE, dobandit prin Reconstituire, cota actuala 1/1, cota initiala 1/1 1) NEGRU ION, lipsă CNP	

C. Partea III. SARCINI .

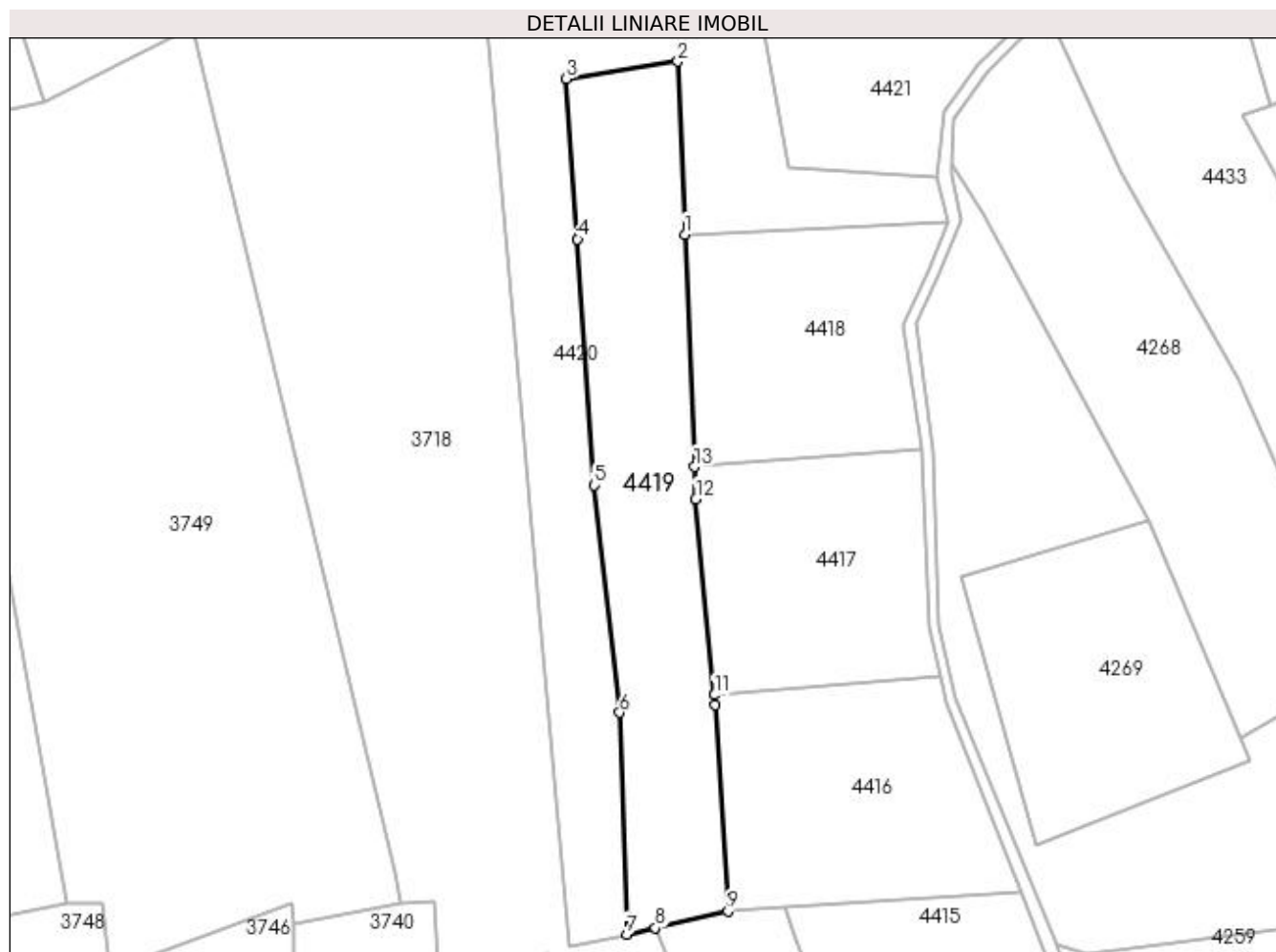
Inscrieri privind dezmembramentele dreptului de proprietate, drepturi reale de garanție și sarcini	Referințe
NU SUNT	

Anexa Nr. 1 La Partea I

Teren

Nr cadastral	Suprafața (mp)*	Observații / Referințe
	5.060	

* Suprafața este determinată în planul de proiecție Stereo 70.



Date referitoare la teren

Crt	Categorie folosință	Intra vilan	Suprafața (mp)	Tarla	Parcelă	Nr. topo	Observații / Referințe
1	livada	NU	4.000	28	463	-	
2	padure	NU	1.060	28	463	-	

Lungime Segmente

1) Valorile lungimilor segmentelor sunt obținute din proiecție în plan.

Punct început	X / Y	Punct sfârșit	X / Y	Lungime segment (** (m)
1	509.464,147 418.383,192	2	509.462,469 418.424,83	41.672
2	509.462,469 418.424,83	3	509.435,701 418.420,675	27.089
3	509.435,701 418.420,675	4	509.438,357 418.382,098	38.668
4	509.438,357 418.382,098	5	509.442,432 418.322,863	59.375

Punct început	X / Y	Punct sfârșit	X / Y	Lungime segment (** (m)
5	509.442,432 418.322,863	6	509.448,52 418.268,163	55.038
6	509.448,52 418.268,163	7	509.450,157 418.214,843	53.345
7	509.450,157 418.214,843	8	509.457,14 418.216,327	7.139
8	509.457,14 418.216,327	9	509.474,525 418.220,393	17.854
9	509.474,525 418.220,393	10	509.471,565 418.270,093	49.788
10	509.471,565 418.270,093	11	509.471,339 418.272,451	2.369
11	509.471,339 418.272,451	12	509.466,818 418.319,592	47.357
12	509.466,818 418.319,592	13	509.466,495 418.327,289	7.704
13	509.466,495 418.327,289	1	509.464,147 418.383,192	55.952

** Lungimile segmentelor sunt determinate în planul de proiecție Stereo 70 și sunt rotunjite la 1 milimetru.

*** Distanța dintre puncte este formată din segmente cumulate ce sunt mai mici decât valoarea 1 milimetru.

**DATE DESPRE IMOBILUL NR. 4420**

Oficiul de Cadastru și Publicitate Imobiliară ARGES
Biroul de Cadastru și Publicitate Imobiliară Campulung

A. Partea I. Descrierea imobilului

TEREN Extravilan

Adresa: Jud. Arges

Nr. Crt	Nr cadastral Nr. topografic	Suprafața* (mp)	Observații / Referințe
A1		8.000	Sector cadastral:41 Teren neimprejmuit;

B. Partea II. Proprietari și acte

Inscrieri privitoare la dreptul de proprietate și alte drepturi reale	Referințe
/	
Act Administrativ nr. 91124, din 10/08/1996 emis de CJPSDPAT ARGES;	
B1	A1
Intabulare, drept de PROPRIETATE, dobândit prin Reconstituire, cota actuala 1/1, cota initiala 1/1 1) FIRICĂ GHEORGHE, lipsă CNP	

C. Partea III. SARCINI .

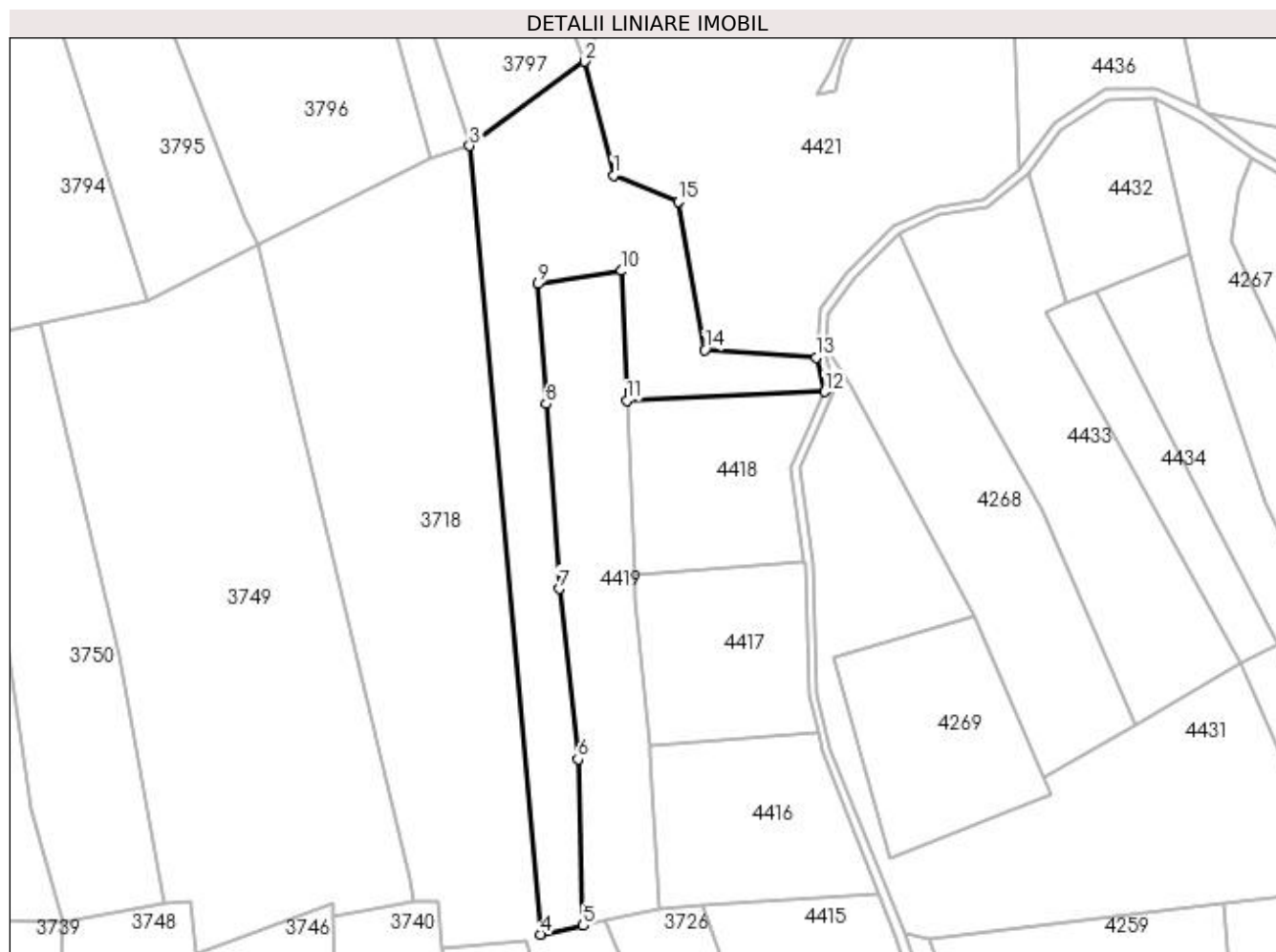
Inscrieri privind dezmembramintele dreptului de proprietate, drepturi reale de garanție și sarcini	Referințe
NU SUNT	

Anexa Nr. 1 La Partea I

Teren

Nr cadastral	Suprafața (mp)*	Observații / Referințe
	8.000	

* Suprafața este determinată în planul de proiecție Stereo 70.



Date referitoare la teren

Crt	Categorie folosință	Intra vilan	Suprafața (mp)	Tarla	Parcelă	Nr. topo	Observații / Referințe
1	livada	NU	3.000	28	463	-	
2	faneata	NU	2.500	28	463	-	
3	pasune	NU	2.500	28	458,463	-	

Lungime Segmente

1) Valorile lungimilor segmentelor sunt obținute din proiecție în plan.

Punct început	X / Y	Punct sfârșit	X / Y	Lungime segment (** (m)
1	509.459,918 418.455,484	2	509.450,68 418.491,989	37.656
2	509.450,68 418.491,989	3	509.413,681 418.464,923	45.842
3	509.413,681 418.464,923	4	509.436,42 418.211,994	253.949
4	509.436,42 418.211,994	5	509.450,157 418.214,843	14.029

Punct început	X / Y	Punct sfârșit	X / Y	Lungime segment (** (m)
5	509.450,157 418.214,843	6	509.448,52 418.268,163	53.345
6	509.448,52 418.268,163	7	509.442,432 418.322,863	55.038
7	509.442,432 418.322,863	8	509.438,357 418.382,098	59.375
8	509.438,357 418.382,098	9	509.435,701 418.420,675	38.668
9	509.435,701 418.420,675	10	509.462,469 418.424,83	27.089
10	509.462,469 418.424,83	11	509.464,147 418.383,192	41.672
11	509.464,147 418.383,192	12	509.527,659 418.386,086	63.578
12	509.527,659 418.386,086	13	509.524,962 418.397,095	11.335
13	509.524,962 418.397,095	14	509.489,229 418.399,49	35.813
14	509.489,229 418.399,49	15	509.480,659 418.447,074	48.35
15	509.480,659 418.447,074	1	509.459,918 418.455,484	22.381

** Lungimile segmentelor sunt determinate în planul de proiecție Stereo 70 și sunt rotunjite la 1 milimetru.

*** Distanța dintre puncte este formată din segmente cumulate ce sunt mai mici decât valoarea 1 milimetru.

**DATE DESPRE IMOBILUL NR. 4421**

Oficiul de Cadastru și Publicitate Imobiliară ARGES
Biroul de Cadastru și Publicitate Imobiliară Campulung

A. Partea I. Descrierea imobilului

TEREN Extravilan

Adresa: Jud. Arges

Nr. Crt	Nr cadastral Nr. topografic	Suprafața* (mp)	Observații / Referințe
A1		17.705	Sector cadastral:41 Teren neimprejmuit;

B. Partea II. Proprietari și acte

Inscrieri privitoare la dreptul de proprietate și alte drepturi reale		Referințe
/		
Act Normativ nr. 7, din 13/03/1996 emis de PARLAMENT (art. 13 alin. 15);		
B1	Inscrierea provizorie, drept de PROPRIETATE, dobandit prin Lege, cota actuala 1/1, cota initiala 1/1 1) COMUNA VALEA MARE PRAVAT, CIF:5010196	A1

C. Partea III. SARCINI .

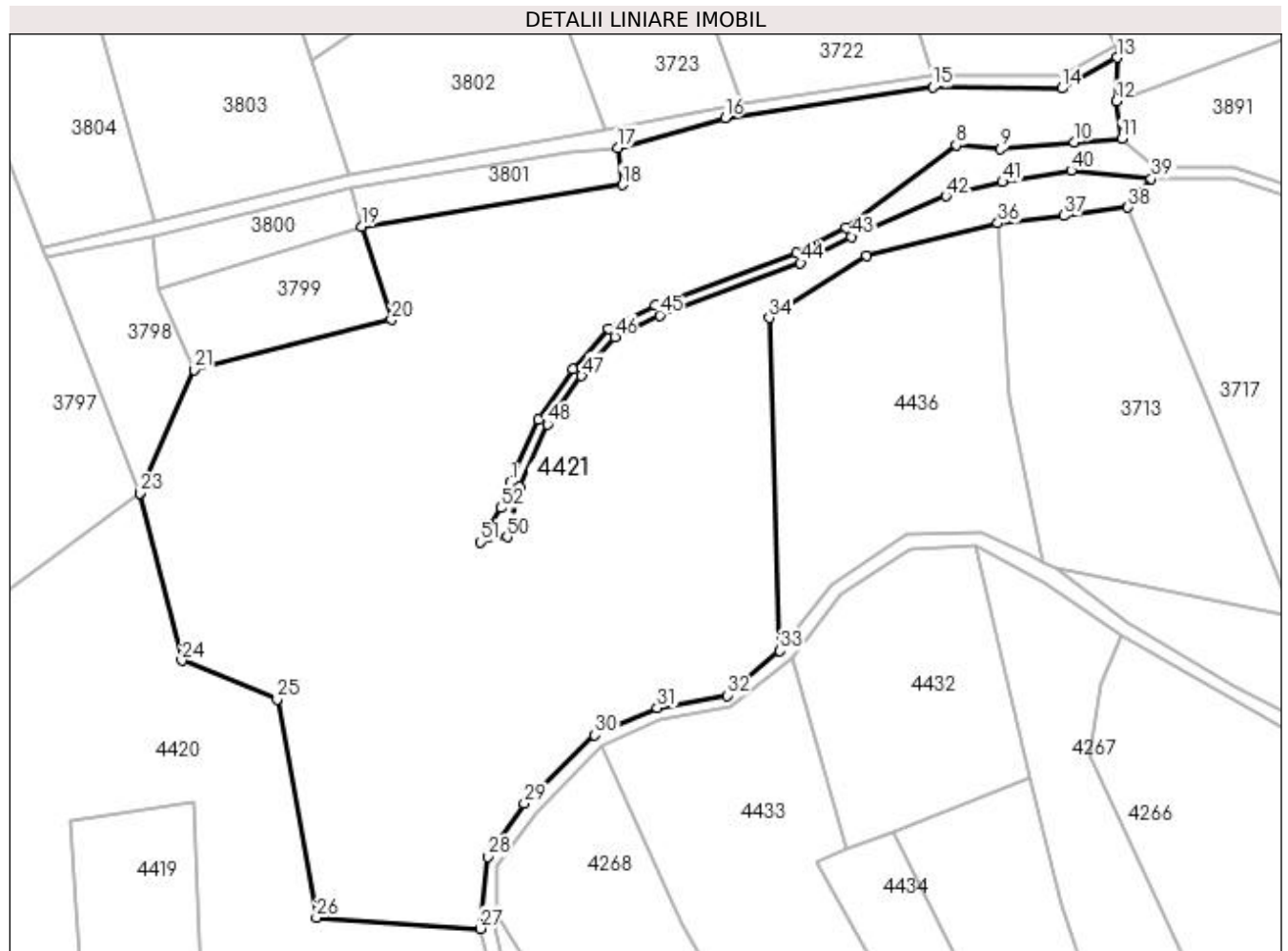
Inscrieri privind dezmembramintele dreptului de proprietate, drepturi reale de garanție și sarcini	Referințe
NU SUNT	

Anexa Nr. 1 La Partea I

Teren

Nr cadastral	Suprafața (mp)*	Observații / Referințe
	17.705	

* Suprafața este determinată în planul de proiecție Stereo 70.



Date referitoare la teren

Crt	Categorie folosință	Intra vilan	Suprafața (mp)	Tarla	Parcelă	Nr. topo	Observații / Referințe
1	livada	NU	8.566	28	458,463	-	
2	pasune	NU	9.139	28	458	-	

Lungime Segmente

1) Valorile lungimilor segmentelor sunt obținute din proiecție în plan.

Punct început	X / Y	Punct sfârșit	X / Y	Lungime segment	Punct început	X / Y	Punct sfârșit	X / Y	Lungime segment	Punct început	X / Y	Punct sfârșit	X / Y	Lungime segment
1	509.531,547 418.494,327	2	509.537,646 418.508,111	15.073	2	509.537,646 418.508,111	3	509.545,298 418.518,95	13.268	3	509.545,298 418.518,95	4	509.552,89 418.527,914	11.747
4	509.552,89 418.527,914	5	509.563,212 418.532,861	11.446	5	509.563,212 418.532,861	6	509.593,948 418.544,244	32.776	6	509.593,948 418.544,244	7	509.604,695 418.549,859	12.125
7	509.604,695 418.549,859	8	509.628,802 418.567,809	30.056	8	509.628,802 418.567,809	9	509.638,473 418.566,96	9.708	9	509.638,473 418.566,96	10	509.654,567 418.568,52	16.169
10	509.654,567 418.568,52	11	509.664,898 418.569,205	10.354	11	509.664,898 418.569,205	12	509.663,799 418.577,386	8.254	12	509.663,799 418.577,386	13	509.663,861 418.586,92	9.534
13	509.663,861 418.586,92	14	509.651,84 418.580,189	13.777	14	509.651,84 418.580,189	15	509.623,682 418.580,459	28.159	15	509.623,682 418.580,459	16	509.578,385 418.573,721	45.795

Punct început	X / Y	Punct sfârșit	X / Y	Lungime segment	Punct început	X / Y	Punct sfârșit	X / Y	Lungime segment	Punct început	X / Y	Punct sfârșit	X / Y	Lungime segment
16	509.578,385 418.573,721	17	509.554,953 418.567,244	24.311	17	509.554,953 418.567,244	18	509.555,961 418.559,14	8.166	18	509.555,961 418.559,14	19	509.499,106 418.550,154	57.561
19	509.499,106 418.550,154	20	509.505,627 418.529,759	21.412	20	509.505,627 418.529,759	21	509.462,509 418.518,911	44.462	21	509.462,509 418.518,911	22	509.450,798 418.492,06	29.294
22	509.450,798 418.492,06	23	509.450,68 418.491,989	0.138	23	509.450,68 418.491,989	24	509.459,918 418.455,484	37.656	24	509.459,918 418.455,484	25	509.480,659 418.447,074	22.381
25	509.480,659 418.447,074	26	509.489,229 418.399,49	48.35	26	509.489,229 418.399,49	27	509.524,962 418.397,095	35.813	27	509.524,962 418.397,095	28	509.526,564 418.412,76	15.747
28	509.526,564 418.412,76	29	509.534,602 418.424,331	14.089	29	509.534,602 418.424,331	30	509.549,936 418.439,253	21.396	30	509.549,936 418.439,253	31	509.563,575 418.445,185	14.873
31	509.563,575 418.445,185	32	509.578,802 418.447,924	15.471	32	509.578,802 418.447,924	33	509.590,358 418.457,612	15.08	33	509.590,358 418.457,612	34	509.587,995 418.530,184	72.61
34	509.587,995 418.530,184	35	509.609,303 418.543,636	25.199	35	509.609,303 418.543,636	36	509.637,913 418.550,803	29.494	36	509.637,913 418.550,803	37	509.652,27 418.552,47	14.453
37	509.652,27 418.552,47	38	509.666,29 418.554,26	14.134	38	509.666,29 418.554,26	39	509.671,386 418.560,517	8.07	39	509.671,386 418.560,517	40	509.653,922 418.562,298	17.555
40	509.653,922 418.562,298	41	509.638,924 418.559,784	15.207	41	509.638,924 418.559,784	42	509.626,594 418.556,719	12.705	42	509.626,594 418.556,719	43	509.605,922 418.547,905	22.473
43	509.605,922 418.547,905	44	509.594,884 418.542,138	12.454	44	509.594,884 418.542,138	45	509.564,11 418.530,741	32.817	45	509.564,11 418.530,741	46	509.554,327 418.526,052	10.849
46	509.554,327 418.526,052	47	509.547,119 418.517,541	11.153	47	509.547,119 418.517,541	48	509.539,657 418.506,971	12.939	48	509.539,657 418.506,971	49	509.533,65 418.493,396	14.845
49	509.533,65 418.493,396	50	509.530,866 418.482,464	11.281	50	509.530,866 418.482,464	51	509.524,927 418.481,362	6.04	51	509.524,927 418.481,362	52	509.529,53 418.488,798	8.745
52	509.529,53 418.488,798	1	509.531,547 418.494,327	5.885										

** Lungimile segmentelor sunt determinate în planul de proiecție Stereo 70 și sunt rotunjite la 1 milimetru.

*** Distanța dintre puncte este formată din segmente cumulate ce sunt mai mici decât valoarea 1 milimetru.

**DATE DESPRE IMOBILUL NR. 4422**

Oficiul de Cadastru și Publicitate Imobiliară ARGES
Biroul de Cadastru și Publicitate Imobiliară Campulung

A. Partea I. Descrierea imobilului

TEREN Intravilan

Adresa: Loc. Fântâna, Jud. Arges

Nr. Crt	Nr cadastral Nr. topografic	Suprafața* (mp)	Observații / Referințe
A1		1.256	Sector cadastral:41 Teren neimprejmuit;

B. Partea II. Proprietari și acte

Inscrieri privitoare la dreptul de proprietate și alte drepturi reale		Referințe
/		
Act Normativ nr. 7, din 13/03/1996 emis de PARLAMENT (art. 13 alin. 15);		
B1	Inscrierea provizorie, drept de PROPRIETATE, dobandit prin Lege, cota actuala 1/1, cota initiala 1/1 1) COMUNA VALEA MARE PRAVAT, CIF:5010196	A1

C. Partea III. SARCINI .

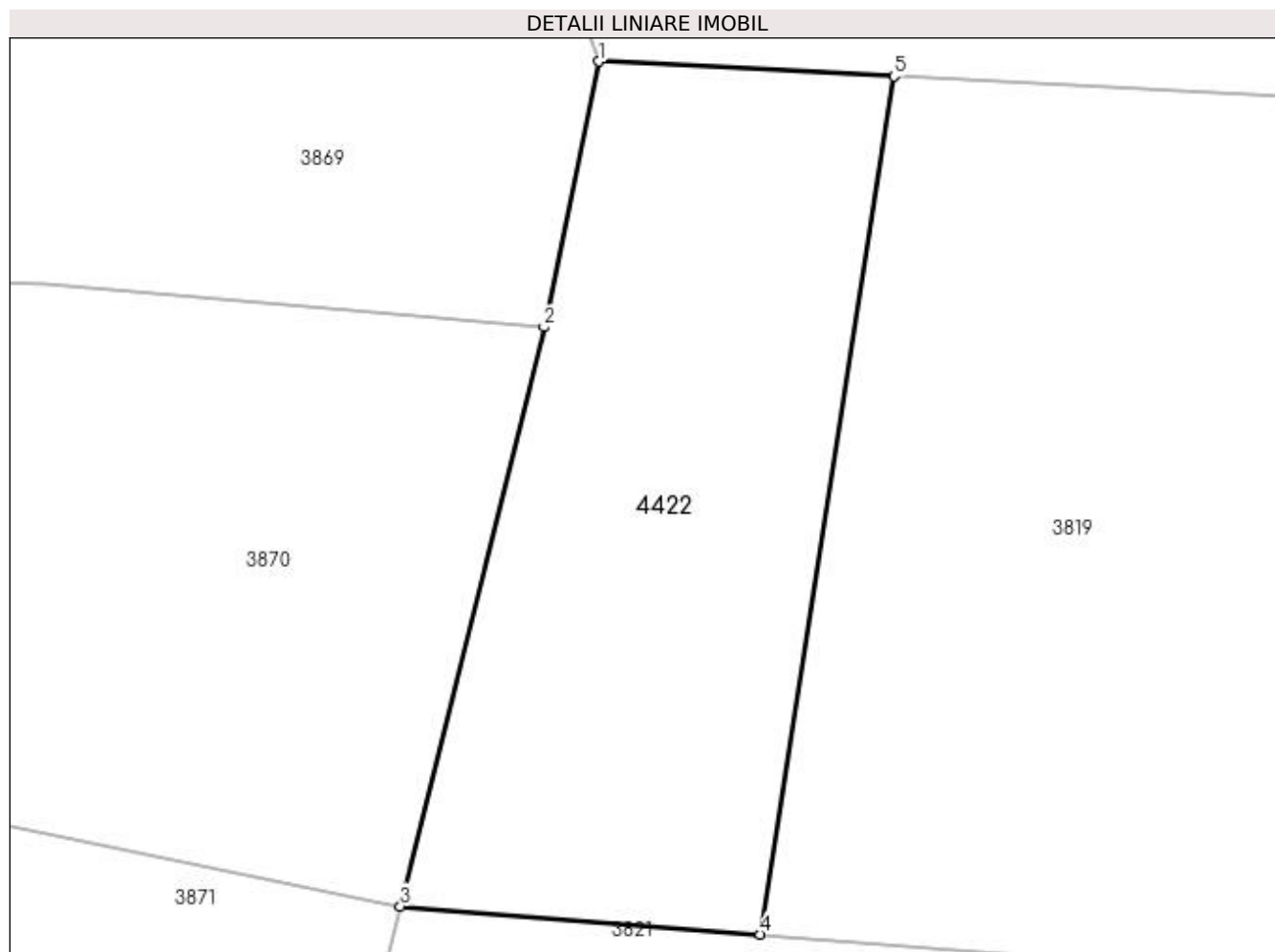
Inscrieri privind dezmembramintele dreptului de proprietate, drepturi reale de garanție și sarcini	Referințe
NU SUNT	

Anexa Nr. 1 La Partea I

Teren

Nr cadastral	Suprafața (mp)*	Observații / Referințe
	1.256	

* Suprafața este determinată în planul de proiecție Stereo 70.



Date referitoare la teren

Crt	Categorie folosință	Intra vilan	Suprafața (mp)	Tarla	Parcelă	Nr. topo	Observații / Referințe
1	faneata	DA	1.256	7	202	-	

Lungime Segmente

1) Valorile lungimilor segmentelor sunt obținute din proiecție în plan.

Punct început	X / Y	Punct sfârșit	X / Y	Lungime segment (** (m)
1	508.760,948 418.656,957	2	508.757,288 418.639,146	18.183
2	508.757,288 418.639,146	3	508.747,641 418.600,321	40.006
3	508.747,641 418.600,321	4	508.771,797 418.598,425	24.23
4	508.771,797 418.598,425	5	508.780,742 418.655,968	58.234
5	508.780,742 418.655,968	1	508.760,948 418.656,957	19.819

**** Lungimile segmentelor sunt determinate în planul de proiecție Stereo 70 și sunt rotunjite la 1 milimetru.**

***** Distanța dintre puncte este formată din segmente cumulate ce sunt mai mici decât valoarea 1 milimetru.**

**DATE DESPRE IMOBILUL NR. 4423**

Oficiul de Cadastru și Publicitate Imobiliară ARGES
Biroul de Cadastru și Publicitate Imobiliară Campulung

A. Partea I. Descrierea imobilului

TEREN Intravilan

Nr. CF vechi:59
Nr. cadastral vechi:23/2.

Adresa: Loc. Valea Mare Pravat, Jud. Arges, pct Caminul Casei

Nr. Crt	Nr cadastral Nr. topografic	Suprafața* (mp)	Observații / Referințe
A1	82142	2.575	Sector cadastral:27 Teren neimprejmuit;

B. Partea II. Proprietari și acte

Inscrieri privitoare la dreptul de proprietate și alte drepturi reale		Referințe
2785 / 26/10/2000		
Act De Partaj Voluntar nr. 2632, din 17/08/2000 emis de notar public Ionescu Cornelia;		
B1	Intabulare, drept de PROPRIETATE, dobandit prin Iesire Din Indiviziune, cota actuala 1/1, cota initiala 1/1 1) CRISTOLOVEANU GEORGETA, lipsă CNP	A1

C. Partea III. SARCINI .

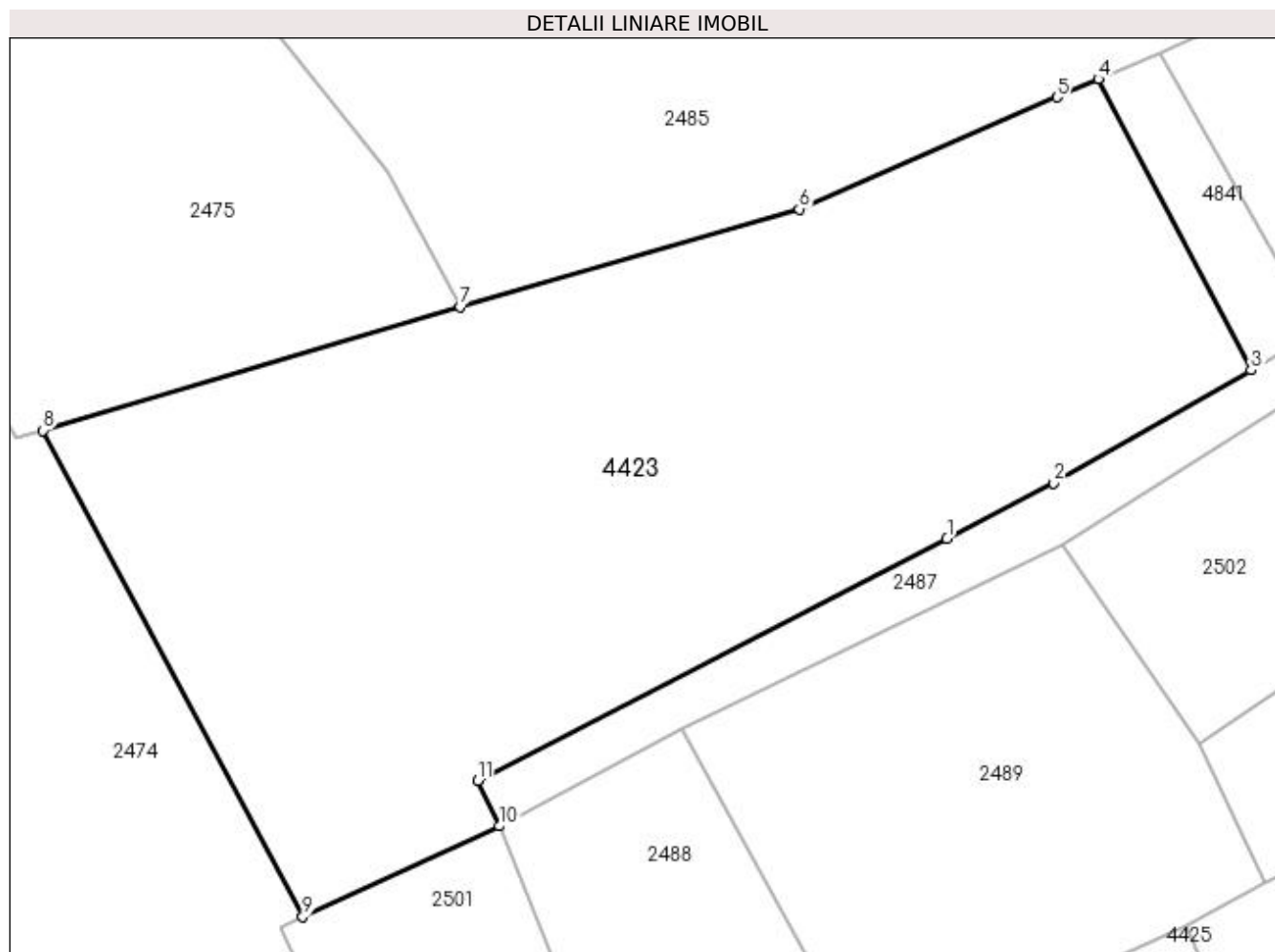
Inscrieri privind dezmembramintele dreptului de proprietate, drepturi reale de garanție și sarcini	Referințe
NU SUNT	

Anexa Nr. 1 La Partea I

Teren

Nr cadastral	Suprafața (mp)*	Observații / Referințe
82142	2.575	

* Suprafața este determinată în planul de proiecție Stereo 70.



Date referitoare la teren

Crt	Categorie folosință	Intravilan	Suprafața (mp)	Tarla	Parcelă	Nr. topo	Observații / Referințe
1	faneata	DA	2.575	20	1252,1254,1 255,1256	-	

Lungime Segmente

1) Valorile lungimilor segmentelor sunt obținute din proiecție în plan.

Punct început	X / Y	Punct sfârșit	X / Y	Lungime segment (** (m)
1	507.742,76 421.425,589	2	507.750,756 421.429,752	9.015
2	507.750,756 421.429,752	3	507.765,562 421.438,218	17.056
3	507.765,562 421.438,218	4	507.754,114 421.460,033	24.636
4	507.754,114 421.460,033	5	507.751,006 421.458,673	3.393
5	507.751,006 421.458,673	6	507.731,691 421.450,289	21.056

Punct început	X / Y	Punct sfârșit	X / Y	Lungime segment (** (m)
6	507.731,691 421.450,289	7	507.706,275 421.442,954	26.453
7	507.706,275 421.442,954	8	507.675,001 421.433,702	32.614
8	507.675,001 421.433,702	9	507.694,453 421.397,254	41.314
9	507.694,453 421.397,254	10	507.709,206 421.404,059	16.247
10	507.709,206 421.404,059	11	507.707,56 421.407,458	3.777
11	507.707,56 421.407,458	1	507.742,76 421.425,589	39.595

** Lungimile segmentelor sunt determinate în planul de proiecție Stereo 70 și sunt rotunjite la 1 milimetru.

*** Distanța dintre puncte este formată din segmente cumulate ce sunt mai mici decât valoarea 1 milimetru.

**DATE DESPRE IMOBILUL NR. 4424**

Oficiul de Cadastru și Publicitate Imobiliară ARGES
Biroul de Cadastru și Publicitate Imobiliară Campulung

A. Partea I. Descrierea imobilului

TEREN Intravilan

Nr. CF vechi:59

Nr. cadastral vechi:23/2

Adresa: Loc. Valea Mare Pravat, Jud. Arges, pct Caminul Casei

Nr. Crt	Nr cadastral Nr. topografic	Suprafata* (mp)	Observatii / Referinte
A1	82140	182	Sector cadastral:27 Teren neimprejmuit; Nota: pentru nr cadastral 23/2 in suprafata de 181,55 mp nu exista documentatie cadastrala avizata de catre OCPI ARGES

B. Partea II. Proprietari și acte

Inscrieri privitoare la dreptul de proprietate și alte drepturi reale		Referințe
2785 / 26/10/2000		
Act De Partaj Voluntar nr. 2632, din 17/08/2000 emis de notar public Ionescu Cornelia;		
B1	Intabulare, drept de PROPRIETATE, dobandit prin Iesire Din Indiviziune, cota actuala 1/1, cota initiala 1/1 1) CRISTOLOVEANU GEORGETA, lipsă CNP	A1

C. Partea III. SARCINI .

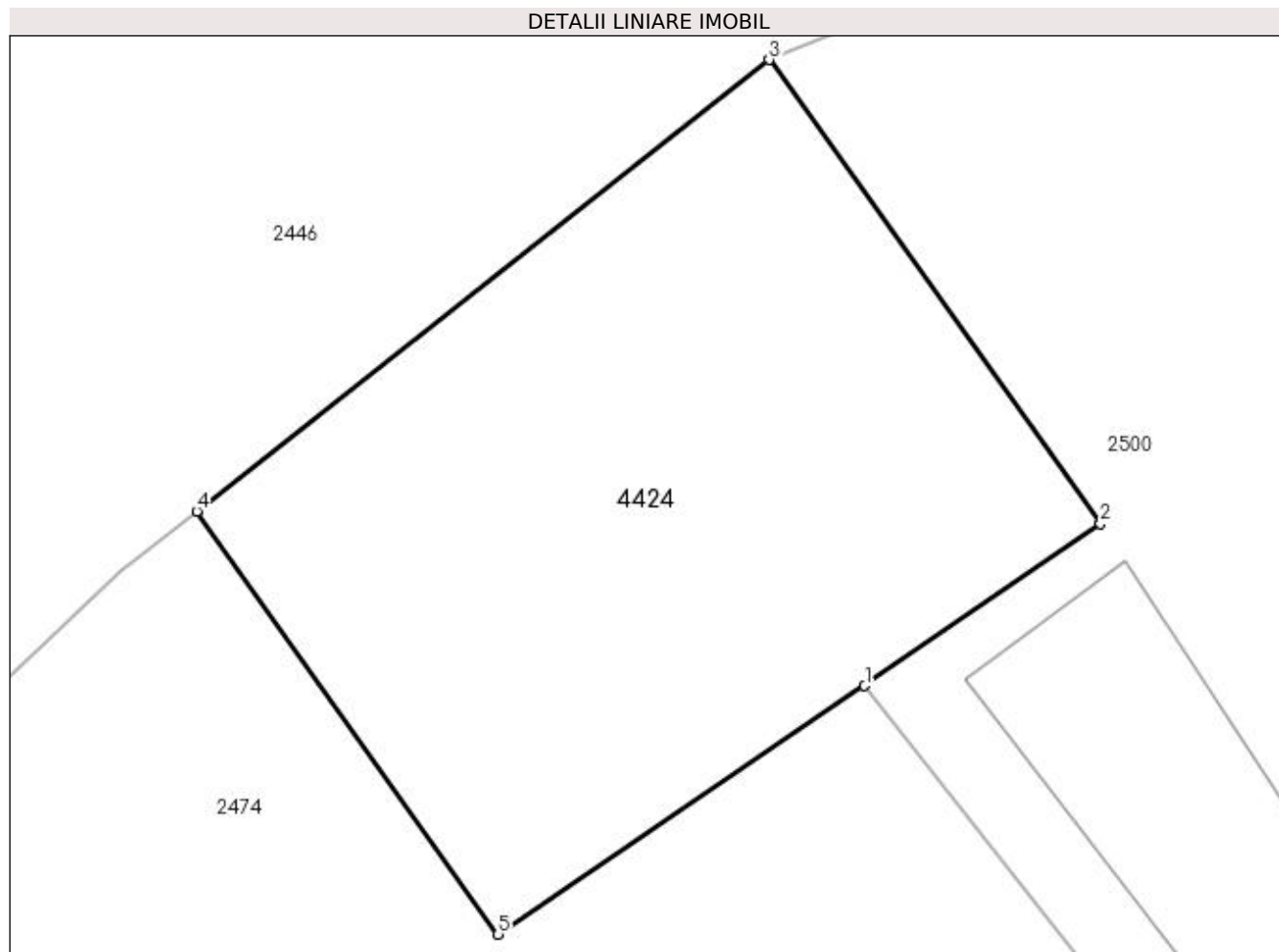
Inscrieri privind dezmembramintele dreptului de proprietate, drepturi reale de garanție și sarcini	Referințe
NU SUNT	

Anexa Nr. 1 La Partea I

Teren

Nr cadastral	Suprafața (mp)*	Observații / Referințe
82140	182	Nota: pentru nr cadastral 23/2 in suprafata de 181.55 mp nu exista documentatie cadastrala avizata de catre OCPI ARGES

* Suprafața este determinată în planul de proiecție Stereo 70.



Date referitoare la teren

Crt	Categorie folosință	Intra vilan	Suprafața (mp)	Tarla	Parcelă	Nr. topo	Observații / Referințe
1	curți constructii	DA	182	20	1233,1234	-	

Lungime Segmente

1) Valorile lungimilor segmentelor sunt obținute din proiecție în plan.

Punct început	X / Y	Punct sfârșit	X / Y	Lungime segment (** (m)
1	507.600,771 421.559,476	2	507.605,828 421.562,949	6.135
2	507.605,828 421.562,949	3	507.598,723 421.572,893	12.221
3	507.598,723 421.572,893	4	507.586,458 421.563,22	15.62
4	507.586,458 421.563,22	5	507.592,921 421.554,155	11.133
5	507.592,921 421.554,155	1	507.600,771 421.559,476	9.483

**** Lungimile segmentelor sunt determinate în planul de proiecție Stereo 70 și sunt rotunjite la 1 milimetru.**

***** Distanța dintre puncte este formată din segmente cumulate ce sunt mai mici decât valoarea 1 milimetru.**

**DATE DESPRE IMOBILUL NR. 4425**

Oficiul de Cadastru și Publicitate Imobiliară ARGES
Biroul de Cadastru și Publicitate Imobiliară Campulung

A. Partea I. Descrierea imobilului

TEREN Intravilan

Adresa: Loc. Valea Mare Pravat, Jud. Arges

Nr. Crt	Nr cadastral Nr. topografic	Suprafața* (mp)	Observații / Referințe
A1		2.482	Sector cadastral:27 Teren neimprejmuit;

B. Partea II. Proprietari și acte

Inscrieri privitoare la dreptul de proprietate și alte drepturi reale	Referințe
/	
Act Normativ nr. 7, din 13/03/1996 emis de PARLAMENT (art. 13 alin. 15);	
B1	A1
Inscrierea provizorie, drept de PROPRIETATE, dobandit prin Lege, cota actuala 1/1, cota initiala 1/1 1) COMUNA VALEA MARE PRAVAT, CIF:5010196	

C. Partea III. SARCINI .

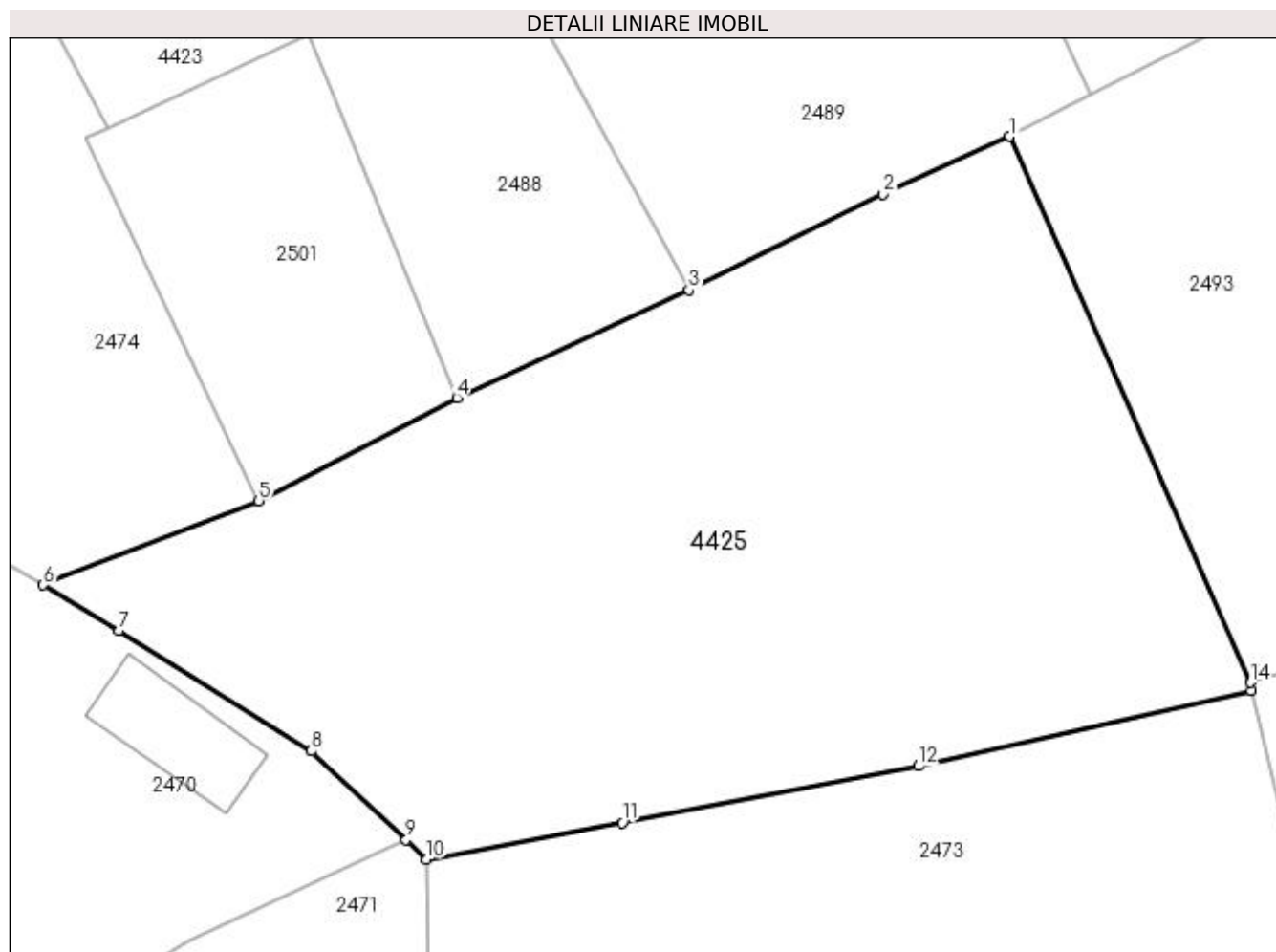
Inscrieri privind dezmembramintele dreptului de proprietate, drepturi reale de garanție și sarcini	Referințe
NU SUNT	

Anexa Nr. 1 La Partea I

Teren

Nr cadastral	Suprafața (mp)*	Observații / Referințe
	2.482	

* Suprafața este determinată în planul de proiecție Stereo 70.



Date referitoare la teren

Crt	Categorie folosință	Intravilan	Suprafața (mp)	Tarla	Parcelă	Nr. topo	Observații / Referințe
1	faneata	DA	2.482	20	1259	-	

Lungime Segmente

1) Valorile lungimilor segmentelor sunt obținute din proiecție în plan.

Punct început	X / Y	Punct sfârșit	X / Y	Lungime segment (** (m)
1	507.760,646 421.396,634	2	507.751,356 421.392,414	10.204
2	507.751,356 421.392,414	3	507.737,138 421.385,362	15.871
3	507.737,138 421.385,362	4	507.720,085 421.377,487	18.784
4	507.720,085 421.377,487	5	507.705,562 421.369,916	16.378
5	507.705,562 421.369,916	6	507.689,728 421.363,733	16.998

Punct început	X / Y	Punct sfârșit	X / Y	Lungime segment (** (m)
6	507.689,728 421.363,733	7	507.695,312 421.360,407	6.499
7	507.695,312 421.360,407	8	507.709,412 421.351,557	16.647
8	507.709,412 421.351,557	9	507.716,361 421.345,034	9.531
9	507.716,361 421.345,034	10	507.717,863 421.343,624	2.06
10	507.717,863 421.343,624	11	507.732,228 421.346,292	14.611
11	507.732,228 421.346,292	12	507.753,974 421.350,457	22.141
12	507.753,974 421.350,457	13	507.778,374 421.355,987	25.019
13	507.778,374 421.355,987	14	507.778,339 421.356,572	0.586
14	507.778,339 421.356,572	1	507.760,646 421.396,634	43.795

** Lungimile segmentelor sunt determinate în planul de proiecție Stereo 70 și sunt rotunjite la 1 milimetru.

*** Distanța dintre puncte este formată din segmente cumulate ce sunt mai mici decât valoarea 1 milimetru.

**DATE DESPRE IMOBILUL NR. 4426**

Oficiul de Cadastru și Publicitate Imobiliară ARGES
Biroul de Cadastru și Publicitate Imobiliară Campulung

A. Partea I. Descrierea imobilului

TEREN Intravilan

Adresa: Loc. Valea Mare Pravat, Jud. Arges

Nr. Crt	Nr cadastral Nr. topografic	Suprafața* (mp)	Observații / Referințe
A1		285	Sector cadastral:27 Teren neimprejmuit;

B. Partea II. Proprietari și acte

Inscrieri privitoare la dreptul de proprietate și alte drepturi reale	Referințe
/	
Act Normativ nr. 7, din 13/03/1996 emis de PARLAMENT (art. 13 alin. 15);	
B1	A1
Inscrierea provizorie, drept de PROPRIETATE, dobandit prin Lege, cota actuala 1/1, cota initiala 1/1 1) COMUNA VALEA MARE PRAVAT, CIF:5010196	

C. Partea III. SARCINI .

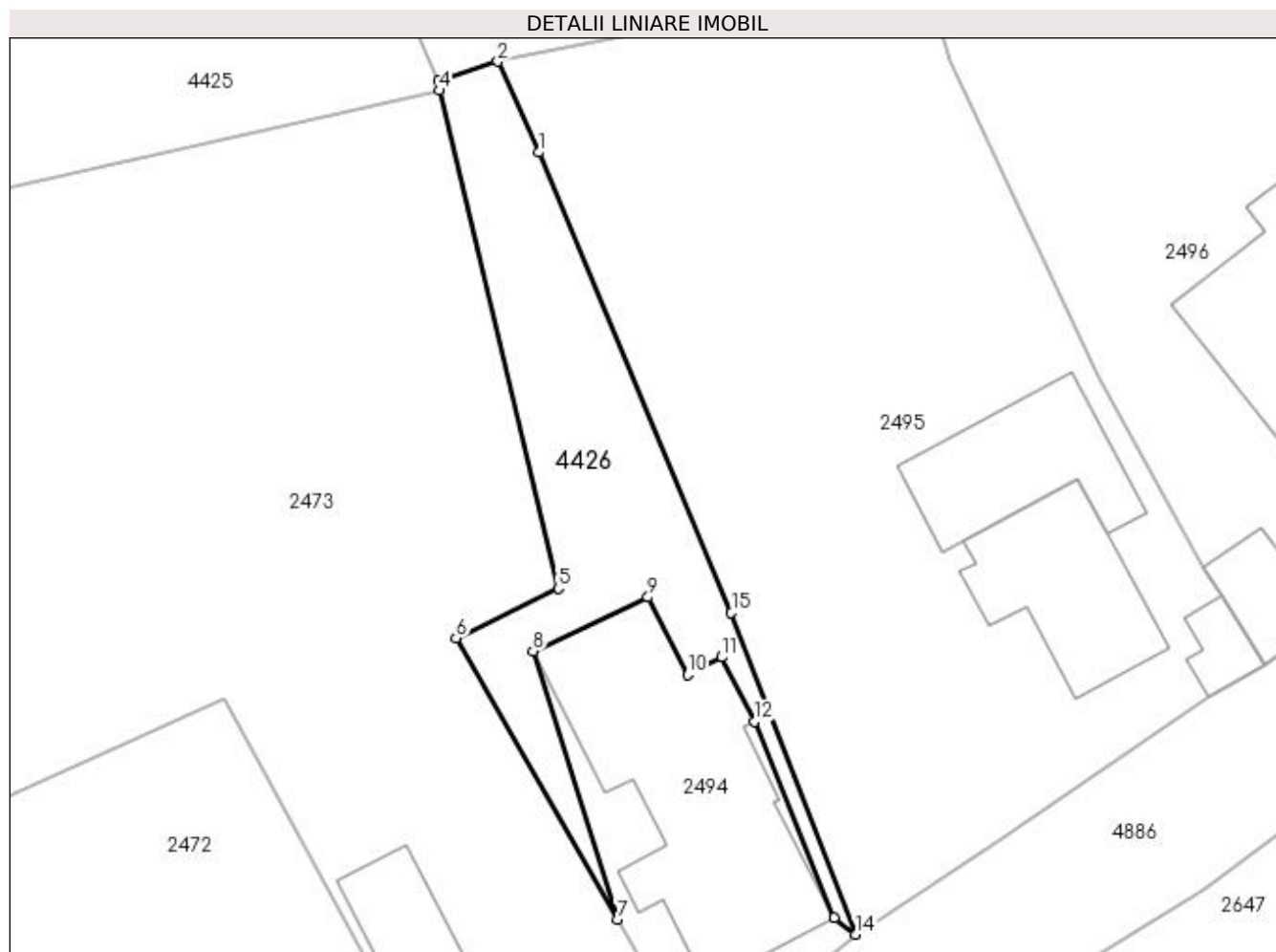
Inscrieri privind dezmembramintele dreptului de proprietate, drepturi reale de garanție și sarcini	Referințe
NU SUNT	

Anexa Nr. 1 La Partea I

Teren

Nr cadastral	Suprafața (mp)*	Observații / Referințe
	285	

* Suprafața este determinată în planul de proiecție Stereo 70.



Date referitoare la teren

Crt	Categorie folosință	Intravilan	Suprafața (mp)	Tarla	Parcelă	Nr. topo	Observații / Referințe
1	faneata	DA	285	20	1264	-	

Lungime Segmente

1) Valorile lungimilor segmentelor sunt obținute din proiecție în plan.

Punct început	X / Y	Punct sfârșit	X / Y	Lungime segment (** (m)
1	507.784,094 421.352,429	2	507.781,752 421.357,662	5.733
2	507.781,752 421.357,662	3	507.778,339 421.356,572	3.583
3	507.778,339 421.356,572	4	507.778,374 421.355,987	0.586
4	507.778,374 421.355,987	5	507.785,241 421.327,354	29.445
5	507.785,241 421.327,354	6	507.779,339 421.324,509	6.552

Punct început	X / Y	Punct sfârșit	X / Y	Lungime segment (** (m)
6	507.779,339 421.324,509	7	507.788,659 421.308,318	18.682
7	507.788,659 421.308,318	8	507.783,767 421.323,755	16.194
8	507.783,767 421.323,755	9	507.790,385 421.326,848	7.305
9	507.790,385 421.326,848	10	507.792,667 421.322,399	5.0
10	507.792,667 421.322,399	11	507.794,624 421.323,403	2.2
11	507.794,624 421.323,403	12	507.796,518 421.319,711	4.149
12	507.796,518 421.319,711	13	507.801,084 421.308,398	12.2
13	507.801,084 421.308,398	14	507.802,339 421.307,465	1.564
14	507.802,339 421.307,465	15	507.795,184 421.325,952	19.823
15	507.795,184 421.325,952	1	507.784,094 421.352,429	28.706

** Lungimile segmentelor sunt determinate în planul de proiecție Stereo 70 și sunt rotunjite la 1 milimetru.

*** Distanța dintre puncte este formată din segmente cumulate ce sunt mai mici decât valoarea 1 milimetru.

**DATE DESPRE IMOBILUL NR. 4427**

Oficiul de Cadastru și Publicitate Imobiliară ARGES
Biroul de Cadastru și Publicitate Imobiliară Campulung

A. Partea I. Descrierea imobilului

TEREN Extravilan

Adresa: Jud. Arges

Nr. Crt	Nr cadastral Nr. topografic	Suprafața* (mp)	Observații / Referințe
A1		1.000	Sector cadastral:19 Teren neimprejmuit;

B. Partea II. Proprietari și acte

Inscrieri privitoare la dreptul de proprietate și alte drepturi reale	Referințe
/	
Act Administrativ nr. 29330, din 15/11/1993 emis de CJPSDPAT ARGES;	
B1	A1
Intabulare, drept de PROPRIETATE, dobândit prin Reconstituire, cota actuala 1/1, cota initiala 1/1 1) GEORGESCU NICOLAE, lipsă CNP	

C. Partea III. SARCINI .

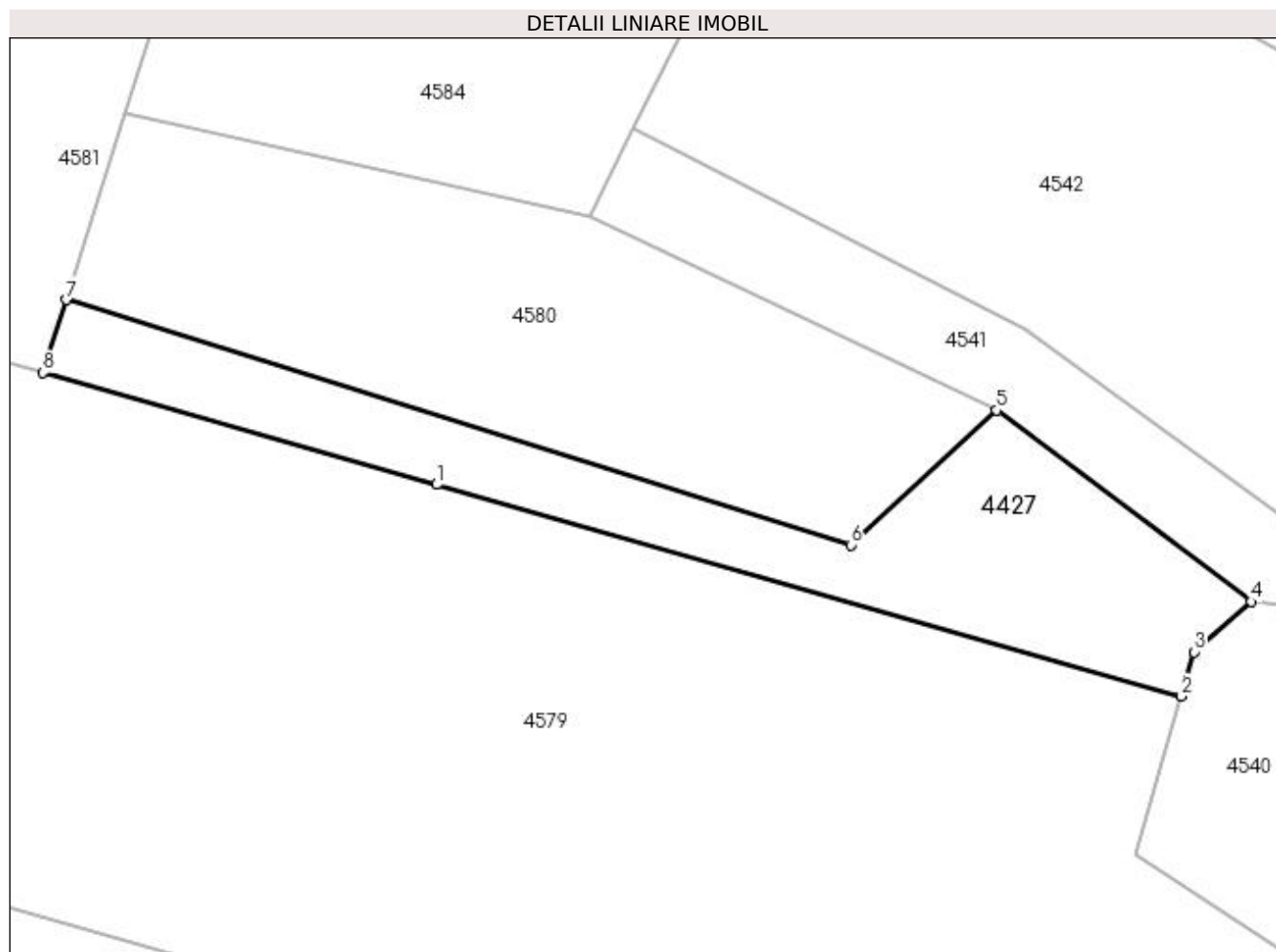
Inscrieri privind dezmembramintele dreptului de proprietate, drepturi reale de garanție și sarcini	Referințe
NU SUNT	

Anexa Nr. 1 La Partea I

Teren

Nr cadastral	Suprafața (mp)*	Observații / Referințe
	1.000	

* Suprafața este determinată în planul de proiecție Stereo 70.



Date referitoare la teren

Crt	Categorie folosință	Intravilan	Suprafața (mp)	Tarla	Parcelă	Nr. topo	Observații / Referințe
1	padure	NU	1.000	42	705	-	În act se regăsește P25

Lungime Segmente

1) Valorile lungimilor segmentelor sunt obținute din proiecție în plan.

Punct început	X / Y	Punct sfârșit	X / Y	Lungime segment (** (m)
1	509.529,45 423.820,142	2	509.598,87 423.800,432	72.164
2	509.598,87 423.800,432	3	509.600,076 423.804,549	4.29
3	509.600,076 423.804,549	4	509.605,361 423.809,235	7.063
4	509.605,361 423.809,235	5	509.581,656 423.827,077	29.669
5	509.581,656 423.827,077	6	509.568,031 423.814,522	18.528

Punct început	X / Y	Punct sfârșit	X / Y	Lungime segment (** (m)
6	509.568,031 423.814,522	7	509.494,93 423.837,366	76.587
7	509.494,93 423.837,366	8	509.492,762 423.830,559	7.144
8	509.492,762 423.830,559	1	509.529,45 423.820,142	38.138

** Lungimile segmentelor sunt determinate în planul de proiecție Stereo 70 și sunt rotunjite la 1 milimetru.

*** Distanța dintre puncte este formată din segmente cumulate ce sunt mai mici decât valoarea 1 milimetru.

**DATE DESPRE IMOBILUL NR. 4428**

Oficiul de Cadastru și Publicitate Imobiliară ARGES
Biroul de Cadastru și Publicitate Imobiliară Campulung

A. Partea I. Descrierea imobilului

TEREN Extravilan

Adresa: Jud. Arges

Nr. Crt	Nr cadastral Nr. topografic	Suprafața* (mp)	Observații / Referințe
A1		10.688	Sector cadastral:0 Teren neimprejmuit;

B. Partea II. Proprietari și acte

Inscrieri privitoare la dreptul de proprietate și alte drepturi reale	Referințe
/	
Act Normativ nr. 7, din 13/03/1996 emis de PARLAMENT (art. 13 alin. 15);	
B1	A1
Inscrierea provizorie, drept de PROPRIETATE, dobandit prin Lege, cota actuala 1/1, cota initiala 1/1 1) COMUNA VALEA MARE PRAVĂȚ, CIF:5010196	

C. Partea III. SARCINI .

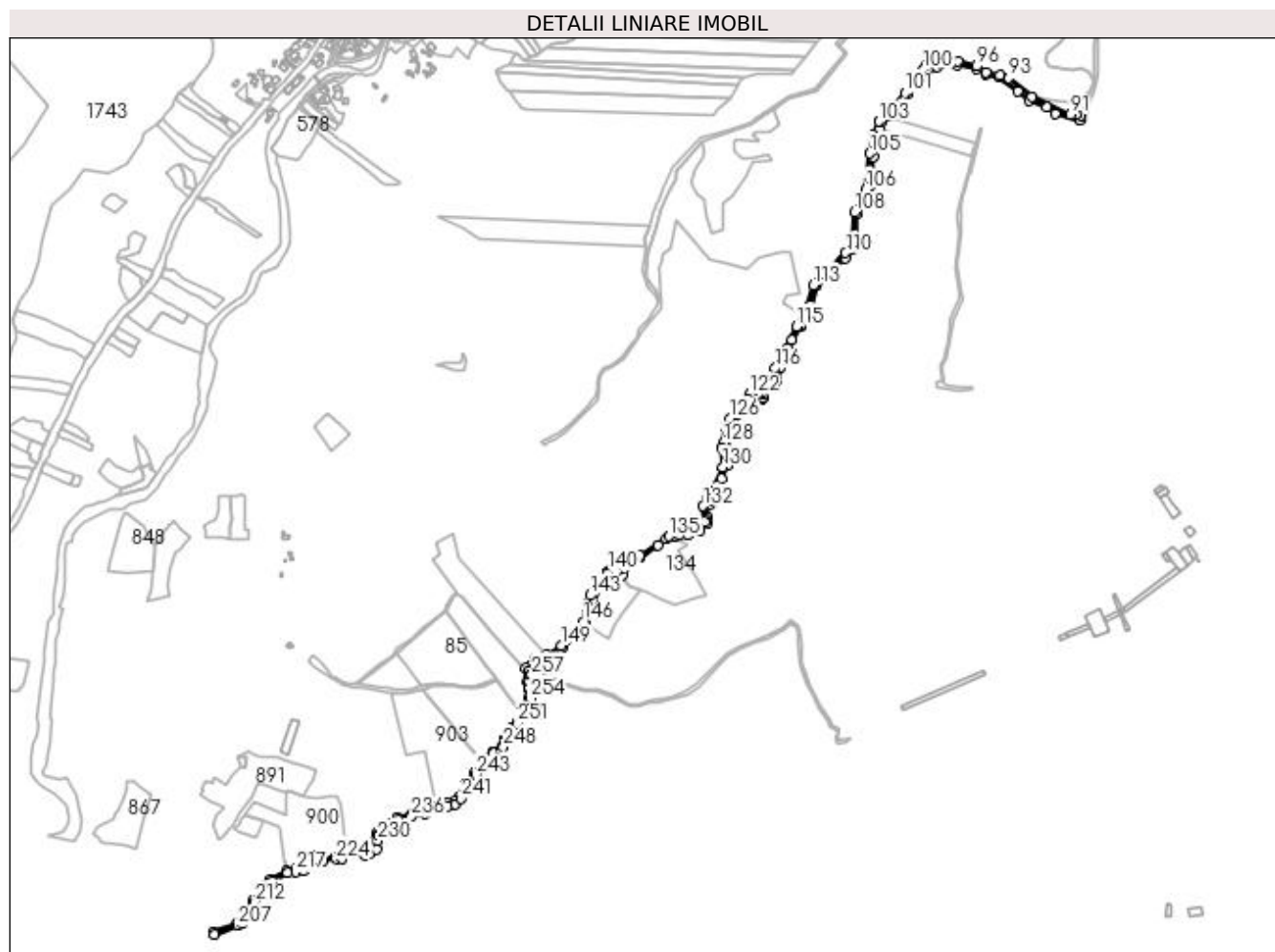
Inscrieri privind dezmembramintele dreptului de proprietate, drepturi reale de garanție și sarcini	Referințe
NU SUNT	

Anexa Nr. 1 La Partea I

Teren

Nr cadastral	Suprafața (mp)*	Observații / Referințe
	10.688	

* Suprafața este determinată în planul de proiecție Stereo 70.



Date referitoare la teren

Crt	Categorie folosință	Intravilan	Suprafața (mp)	Tarla	Parcelă	Nr. topo	Observații / Referințe
1	ape curgătoare	NU	10.688	14	240,252,261	-	Fir Vale

Lungime Segmente

1) Valorile lungimilor segmentelor sunt obținute din proiecție în plan.

Punct început	X / Y	Punct sfârșit	X / Y	Lungime segment	Punct început	X / Y	Punct sfârșit	X / Y	Lungime segment	Punct început	X / Y	Punct sfârșit	X / Y	Lungime segment
1	509.490,708 422.053,867	2	509.492,857 422.060,114	6.606	2	509.492,857 422.060,114	3	509.498,985 422.066,909	9.15	3	509.498,985 422.066,909	4	509.501,463 422.070,227	4.141
4	509.501,463 422.070,227	5	509.520,354 422.079,423	21.01	5	509.520,354 422.079,423	6	509.545,381 422.092,506	28.24	6	509.545,381 422.092,506	7	509.559,285 422.110,963	23.108
7	509.559,285 422.110,963	8	509.583,423 422.129,847	30.647	8	509.583,423 422.129,847	9	509.587,997 422.153,903	24.487	9	509.587,997 422.153,903	10	509.595,128 422.168,197	15.974
10	509.595,128 422.168,197	11	509.609,544 422.191,652	27.531	11	509.609,544 422.191,652	12	509.623,106 422.207,526	20.878	12	509.623,106 422.207,526	13	509.639,461 422.208,856	16.409
13	509.639,461 422.208,856	14	509.643,349 422.209,172	3.901	14	509.643,349 422.209,172	15	509.655,946 422.226,824	21.686	15	509.655,946 422.226,824	16	509.671,375 422.238,486	19.341

Punct început	X / Y	Punct sfârșit	X / Y	Lungime segment	Punct început	X / Y	Punct sfârșit	X / Y	Lungime segment	Punct început	X / Y	Punct sfârșit	X / Y	Lungime segment
214	509.065,759 421.702,391	215	509.069,482 421.708,664	7.295	215	509.069,482 421.708,664	216	509.095,027 421.722,409	29.008	216	509.095,027 421.722,409	217	509.108,36 421.724,173	13.449
217	509.108,36 421.724,173	218	509.121,371 421.726,1	13.153	218	509.121,371 421.726,1	219	509.131,78 421.733,905	13.01	219	509.131,78 421.733,905	220	509.137,904 421.742,069	10.206
220	509.137,904 421.742,069	221	509.136,99 421.744,162	2.284	221	509.136,99 421.744,162	222	509.142,481 421.746,331	5.904	222	509.142,481 421.746,331	223	509.152,584 421.743,186	10.581
223	509.152,584 421.743,186	224	509.174,171 421.745,438	21.704	224	509.174,171 421.745,438	225	509.183,069 421.745,24	8.9	225	509.183,069 421.745,24	226	509.190,545 421.756,815	13.779
226	509.190,545 421.756,815	227	509.221,043 421.752,043	30.869	227	509.221,043 421.752,043	228	509.228,493 421.753,357	7.565	228	509.228,493 421.753,357	229	509.240,183 421.761,64	14.327
229	509.240,183 421.761,64	230	509.242,163 421.775,09	13.595	230	509.242,163 421.775,09	231	509.244,041 421.785,726	10.801	231	509.244,041 421.785,726	232	509.247,181 421.789,239	4.712
232	509.247,181 421.789,239	233	509.255,637 421.793,952	9.681	233	509.255,637 421.793,952	234	509.267,581 421.800,644	13.691	234	509.267,581 421.800,644	235	509.275,982 421.808,903	11.781
235	509.275,982 421.808,903	236	509.297,651 421.814,513	22.383	236	509.297,651 421.814,513	237	509.319,737 421.819,457	22.633	237	509.319,737 421.819,457	238	509.340,207 421.828,724	22.47
238	509.340,207 421.828,724	239	509.357,36 421.832,011	17.465	239	509.357,36 421.832,011	240	509.369,323 421.835,375	12.427	240	509.369,323 421.835,375	241	509.378,759 421.844,703	13.268
241	509.378,759 421.844,703	242	509.387,804 421.866,254	23.372	242	509.387,804 421.866,254	243	509.403,242 421.883,323	23.015	243	509.403,242 421.883,323	244	509.418,461 421.902,322	24.343
244	509.418,461 421.902,322	245	509.431,907 421.915,492	18.821	245	509.431,907 421.915,492	246	509.432,297 421.918,804	3.335	246	509.432,297 421.918,804	247	509.444,602 421.922,78	12.931
247	509.444,602 421.922,78	248	509.448,276 421.928,719	6.984	248	509.448,276 421.928,719	249	509.451,583 421.941,198	12.91	249	509.451,583 421.941,198	250	509.462,367 421.958,311	20.227
250	509.462,367 421.958,311	251	509.471,194 421.967,108	12.462	251	509.471,194 421.967,108	252	509.478,716 421.986,135	20.46	252	509.478,716 421.986,135	253	509.482,873 421.993,018	8.041
253	509.482,873 421.993,018	254	509.491,521 422.008,42	17.664	254	509.491,521 422.008,42	255	509.491,128 422.025,51	17.095	255	509.491,128 422.025,51	256	509.490,393 422.035,751	10.267
256	509.490,393 422.035,751	257	509.494,282 422.045,924	10.891	257	509.494,282 422.045,924	1	509.490,708 422.053,867	8.71					

** Lungimile segmentelor sunt determinate în planul de proiecție Stereo 70 și sunt rotunjite la 1 milimetru.

*** Distanța dintre puncte este formată din segmente cumulate ce sunt mai mici decât valoarea 1 milimetru.

**DATE DESPRE IMOBILUL NR. 4429**

Oficiul de Cadastru și Publicitate Imobiliară ARGES
Biroul de Cadastru și Publicitate Imobiliară Campulung

A. Partea I. Descrierea imobilului

TEREN Intravilan

Adresa: Loc. Bilcesti, Jud. Arges

Nr. Crt	Nr cadastral Nr. topografic	Suprafața* (mp)	Observații / Referințe
A1		800	Sector cadastral:41 Teren neimprejmuit;

B. Partea II. Proprietari și acte

Inscrieri privitoare la dreptul de proprietate și alte drepturi reale		Referințe
/		
Hotarare Judecatoreasca nr. 976, din 01/06/2009 emis de JUDECATORIA CAMPULUNG (Titlu de proprietate nr.43343/06.05.1994 emis de CJPSDPAT ARGES);		
B1	Intabulare, drept de PROPRIETATE bun propriu , dobandit prin lesire Din Indiviziune, cota actuala 1/1, cota initiala 1/1 1) COTENESCU ELENA	A1

C. Partea III. SARCINI .

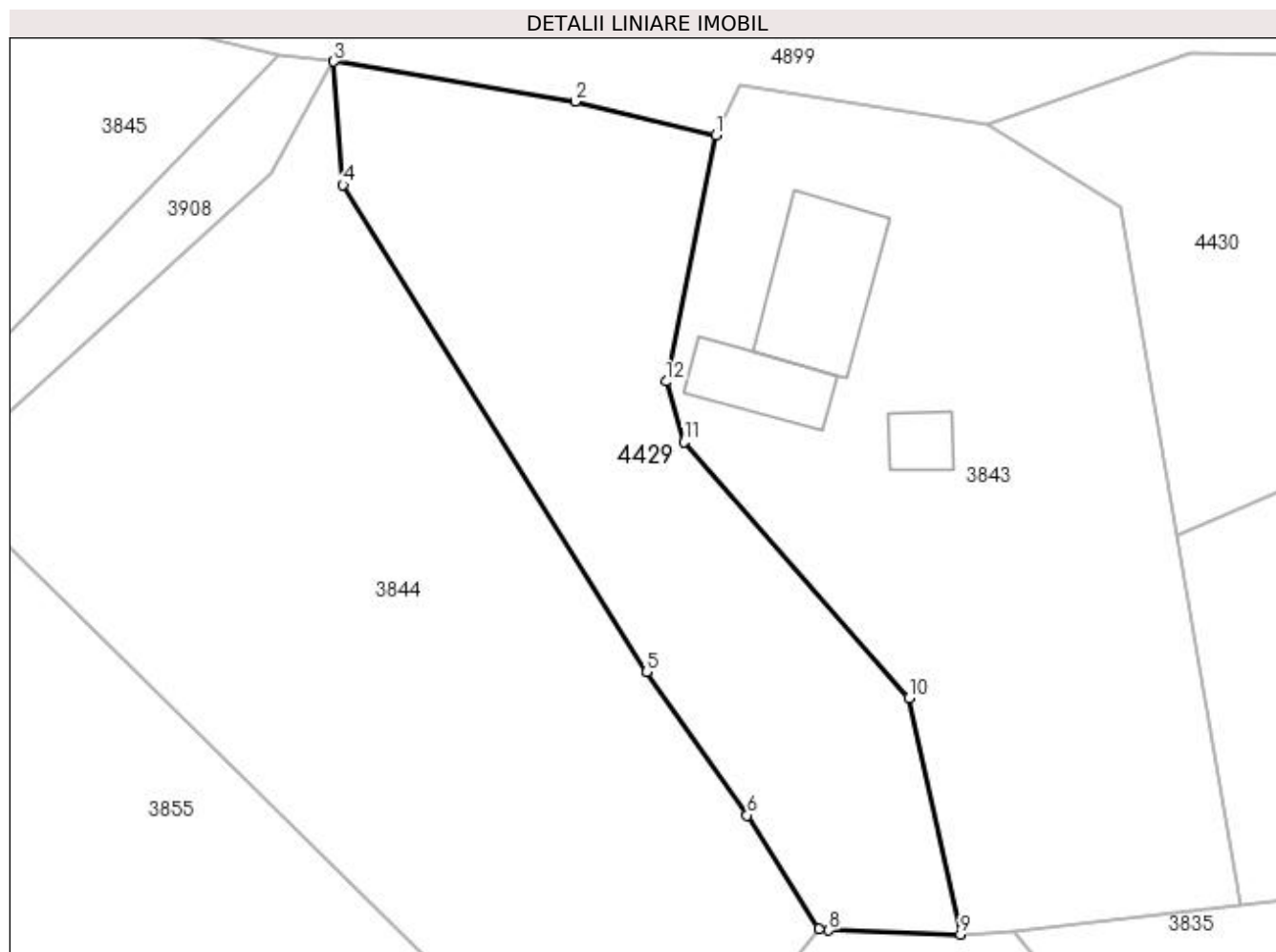
Inscrieri privind dezmembramintele dreptului de proprietate, drepturi reale de garanție și sarcini	Referințe
NU SUNT	

Anexa Nr. 1 La Partea I

Teren

Nr cadastral	Suprafața (mp)*	Observații / Referințe
	800	

* Suprafața este determinată în planul de proiecție Stereo 70.



Date referitoare la teren

Crt	Categorie folosință	Intra vilan	Suprafața (mp)	Tarla	Parcelă	Nr. topo	Observații / Referințe
1	faneata	DA	800	5	251	-	

Lungime Segmente

1) Valorile lungimilor segmentelor sunt obținute din proiecție în plan.

Punct început	X / Y	Punct sfârșit	X / Y	Lungime segment (** (m)
1	508.744,411 418.930,688	2	508.735,484 418.932,834	9.181
2	508.735,484 418.932,834	3	508.720,193 418.935,366	15.499
3	508.720,193 418.935,366	4	508.720,779 418.927,556	7.832
4	508.720,779 418.927,556	5	508.740,009 418.896,71	36.349
5	508.740,009 418.896,71	6	508.746,391 418.887,628	11.1

Punct început	X / Y	Punct sfârșit	X / Y	Lungime segment (** (m)
6	508.746,391 418.887,628	7	508.750,919 418.880,44	8.495
7	508.750,919 418.880,44	8	508.751,568 418.880,339	0.657
8	508.751,568 418.880,339	9	508.759,901 418.880,089	8.337
9	508.759,901 418.880,089	10	508.756,626 418.895,063	15.328
10	508.756,626 418.895,063	11	508.742,376 418.911,286	21.593
11	508.742,376 418.911,286	12	508.741,248 418.915,096	3.973
12	508.741,248 418.915,096	1	508.744,411 418.930,688	15.91

** Lungimile segmentelor sunt determinate în planul de proiecție Stereo 70 și sunt rotunjite la 1 milimetru.

*** Distanța dintre puncte este formată din segmente cumulate ce sunt mai mici decât valoarea 1 milimetru.

**DATE DESPRE IMOBILUL NR. 4430**

Oficiul de Cadastru și Publicitate Imobiliară ARGES
Biroul de Cadastru și Publicitate Imobiliară Campulung

A. Partea I. Descrierea imobilului

TEREN Intravilan

Adresa: Loc. Bilcesti, Jud. Arges

Nr. Crt	Nr cadastral Nr. topografic	Suprafața* (mp)	Observații / Referințe
A1		600	Sector cadastral:41 Teren neimprejmuit;

B. Partea II. Proprietari și acte

Inscrieri privitoare la dreptul de proprietate și alte drepturi reale	Referințe
/	
Hotarare Judecatoreasca nr. 976, din 01/06/2009 emis de JUDECATORIA CAMPULUNG (Titlu de proprietate nr.43343/06.05.1994 emis de CJPSDPAT ARGES);	
B1	A1
Intabulare, drept de PROPRIETATE bun propriu , dobandit prin lesire Din Indiviziune, cota actuala 1/1, cota initiala 1/1 1) CREȚU MARIA	

C. Partea III. SARCINI .

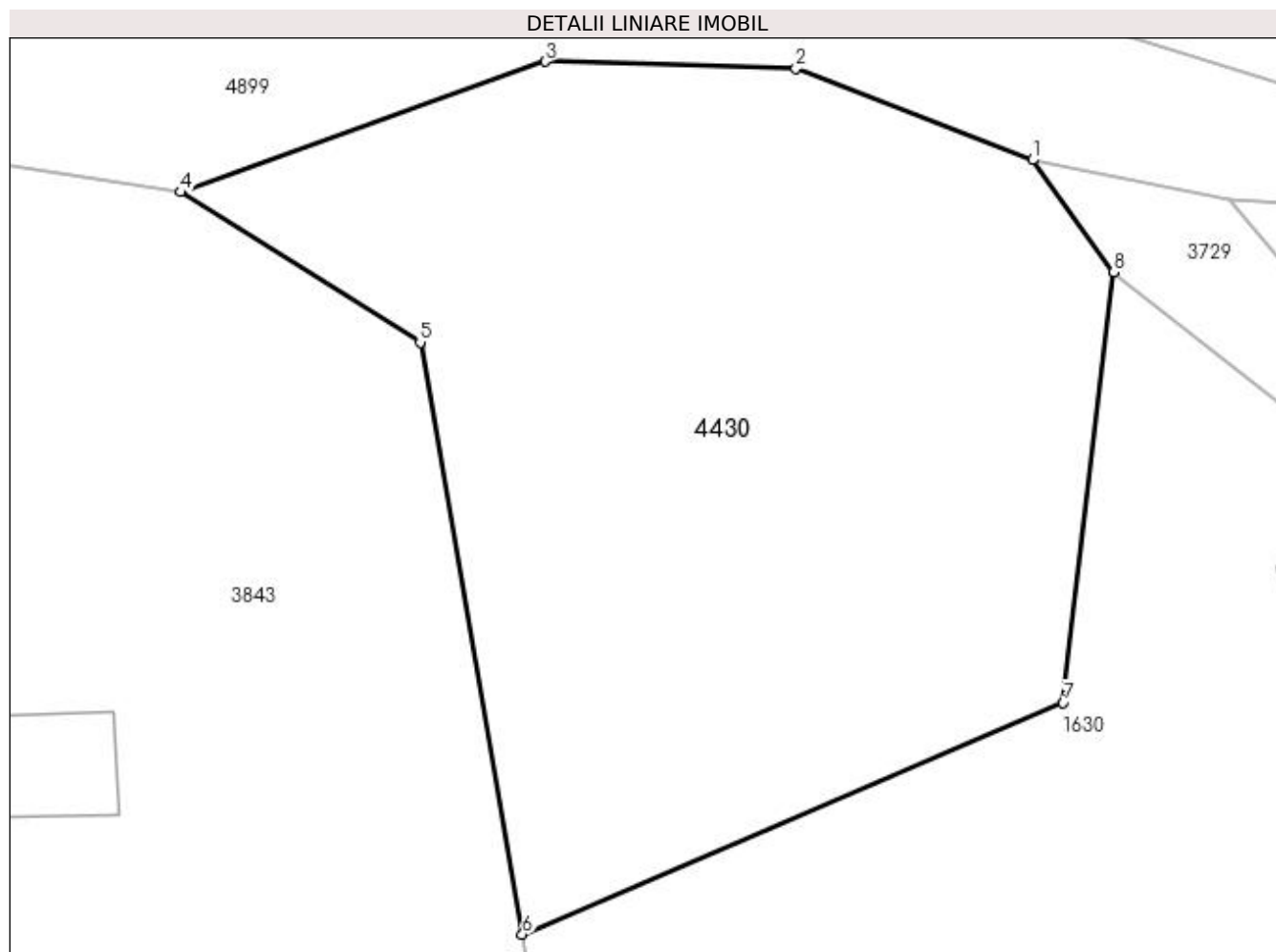
Inscrieri privind dezmembramintele dreptului de proprietate, drepturi reale de garanție și sarcini	Referințe
NU SUNT	

Anexa Nr. 1 La Partea I

Teren

Nr cadastral	Suprafața (mp)*	Observații / Referințe
	600	

* Suprafața este determinată în planul de proiecție Stereo 70.



Date referitoare la teren

Crt	Categorie folosință	Intra vilan	Suprafața (mp)	Tarla	Parcelă	Nr. topo	Observații / Referințe
1	faneata	DA	600	5	251	-	

Lungime Segmente

1) Valorile lungimilor segmentelor sunt obținute din proiecție în plan.

Punct început	X / Y	Punct sfârșit	X / Y	Lungime segment (** (m)
1	508.791,47 418.932,502	2	508.783,182 418.935,703	8.885
2	508.783,182 418.935,703	3	508.774,395 418.935,949	8.79
3	508.774,395 418.935,949	4	508.761,621 418.931,381	13.566
4	508.761,621 418.931,381	5	508.770,027 418.926,116	9.919
5	508.770,027 418.926,116	6	508.773,603 418.905,393	21.029

Punct început	X / Y	Punct sfârșit	X / Y	Lungime segment (** (m)
6	508.773,603 418.905,393	7	508.792,546 418.913,501	20.605
7	508.792,546 418.913,501	8	508.794,325 418.928,582	15.186
8	508.794,325 418.928,582	1	508.791,47 418.932,502	4.849

** Lungimile segmentelor sunt determinate în planul de proiecție Stereo 70 și sunt rotunjite la 1 milimetru.

*** Distanța dintre puncte este formată din segmente cumulate ce sunt mai mici decât valoarea 1 milimetru.

**DATE DESPRE IMOBILUL NR. 4431**

Oficiul de Cadastru și Publicitate Imobiliară ARGES
Biroul de Cadastru și Publicitate Imobiliară Campulung

A. Partea I. Descrierea imobilului

TEREN Extravilan

Adresa: Jud. Arges

Nr. Crt	Nr cadastral Nr. topografic	Suprafața* (mp)	Observații / Referințe
A1		10.050	Sector cadastral:46 Teren neimprejmuit;

B. Partea II. Proprietari și acte

Inscrieri privitoare la dreptul de proprietate și alte drepturi reale	Referințe
/	
Act Normativ nr. 7, din 13/03/1996 emis de PARLAMENT (art. 13 alin. 15);	
B1	A1
Inscrierea provizorie, drept de PROPRIETATE, dobandit prin Lege, cota actuala 1/1, cota initiala 1/1 1) COMUNA VALEA MARE PRAVAT, CIF:5010196	

C. Partea III. SARCINI .

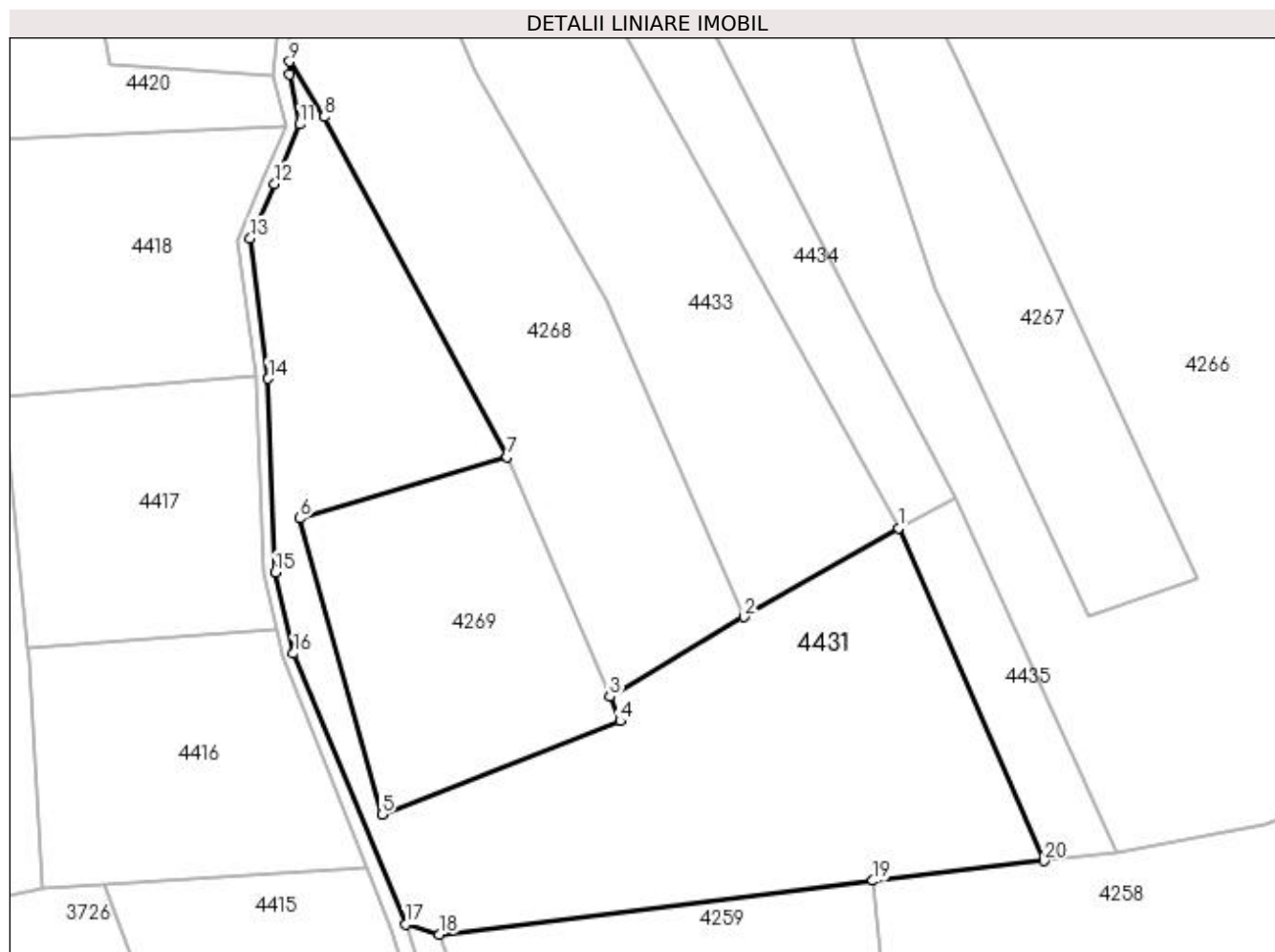
Inscrieri privind dezmembramintele dreptului de proprietate, drepturi reale de garanție și sarcini	Referințe
NU SUNT	

Anexa Nr. 1 La Partea I

Teren

Nr cadastral	Suprafața (mp)*	Observații / Referințe
	10.050	

* Suprafața este determinată în planul de proiecție Stereo 70.



Date referitoare la teren

Crt	Categorie folosință	Intra vilan	Suprafața (mp)	Tarla	Parcelă	Nr. topo	Observații / Referințe
1	livada	NU	10.050	28	463	-	

Lungime Segmente

1) Valorile lungimilor segmentelor sunt obținute din proiecție în plan.

Punct început	X / Y	Punct sfârșit	X / Y	Lungime segment (** (m)
1	509.661,031 418.298,721	2	509.627,399 418.279,384	38.795
2	509.627,399 418.279,384	3	509.598,146 418.262,041	34.008
3	509.598,146 418.262,041	4	509.600,434 418.256,693	5.817
4	509.600,434 418.256,693	5	509.548,551 418.236,357	55.726
5	509.548,551 418.236,357	6	509.530,627 418.300,829	66.917

Punct început	X / Y	Punct sfârșit	X / Y	Lungime segment (** (m)
6	509.530,627 418.300,829	7	509.575,826 418.314,211	47.138
7	509.575,826 418.314,211	8	509.535,993 418.388,201	84.031
8	509.535,993 418.388,201	9	509.528,425 418.400,256	14.234
9	509.528,425 418.400,256	10	509.528,352 418.397,447	2.81
10	509.528,352 418.397,447	11	509.530,616 418.386,582	11.098
11	509.530,616 418.386,582	12	509.525,215 418.373,652	14.013
12	509.525,215 418.373,652	13	509.519,896 418.361,805	12.986
13	509.519,896 418.361,805	14	509.523,786 418.331,196	30.855
14	509.523,786 418.331,196	15	509.525,288 418.288,991	42.232
15	509.525,288 418.288,991	16	509.529,304 418.271,42	18.024
16	509.529,304 418.271,42	17	509.553,65 418.212,439	63.808
17	509.553,65 418.212,439	18	509.561,103 418.210,26	7.765
18	509.561,103 418.210,26	19	509.655,503 418.221,934	95.119
19	509.655,503 418.221,934	20	509.692,71 418.226,236	37.455
20	509.692,71 418.226,236	1	509.661,031 418.298,721	79.105

** Lungimile segmentelor sunt determinate în planul de proiecție Stereo 70 și sunt rotunjite la 1 milimetru.

*** Distanța dintre puncte este formată din segmente cumulate ce sunt mai mici decât valoarea 1 milimetru.

**DATE DESPRE IMOBILUL NR. 4432**

Oficiul de Cadastru și Publicitate Imobiliară ARGES
Biroul de Cadastru și Publicitate Imobiliară Campulung

A. Partea I. Descrierea imobilului

TEREN Extravilan

Adresa: Jud. Arges

Nr. Crt	Nr cadastral Nr. topografic	Suprafața* (mp)	Observații / Referințe
A1		Din acte: 5.800 Masurata: 2.300	Sector cadastral:46 Teren neimprejmuit;

B. Partea II. Proprietari și acte

Inscrieri privitoare la dreptul de proprietate și alte drepturi reale		Referințe
/		
Act Administrativ nr. 19133, din 12/08/1993 emis de CJPSDPAT ARGES;		
B1	Intabulare, drept de PROPRIETATE, dobandit prin Reconstituire, cota actuala 1/1, cota initiala 1/1 1) CREȚU NICOLAE, lipsă CNP	A1

C. Partea III. SARCINI .

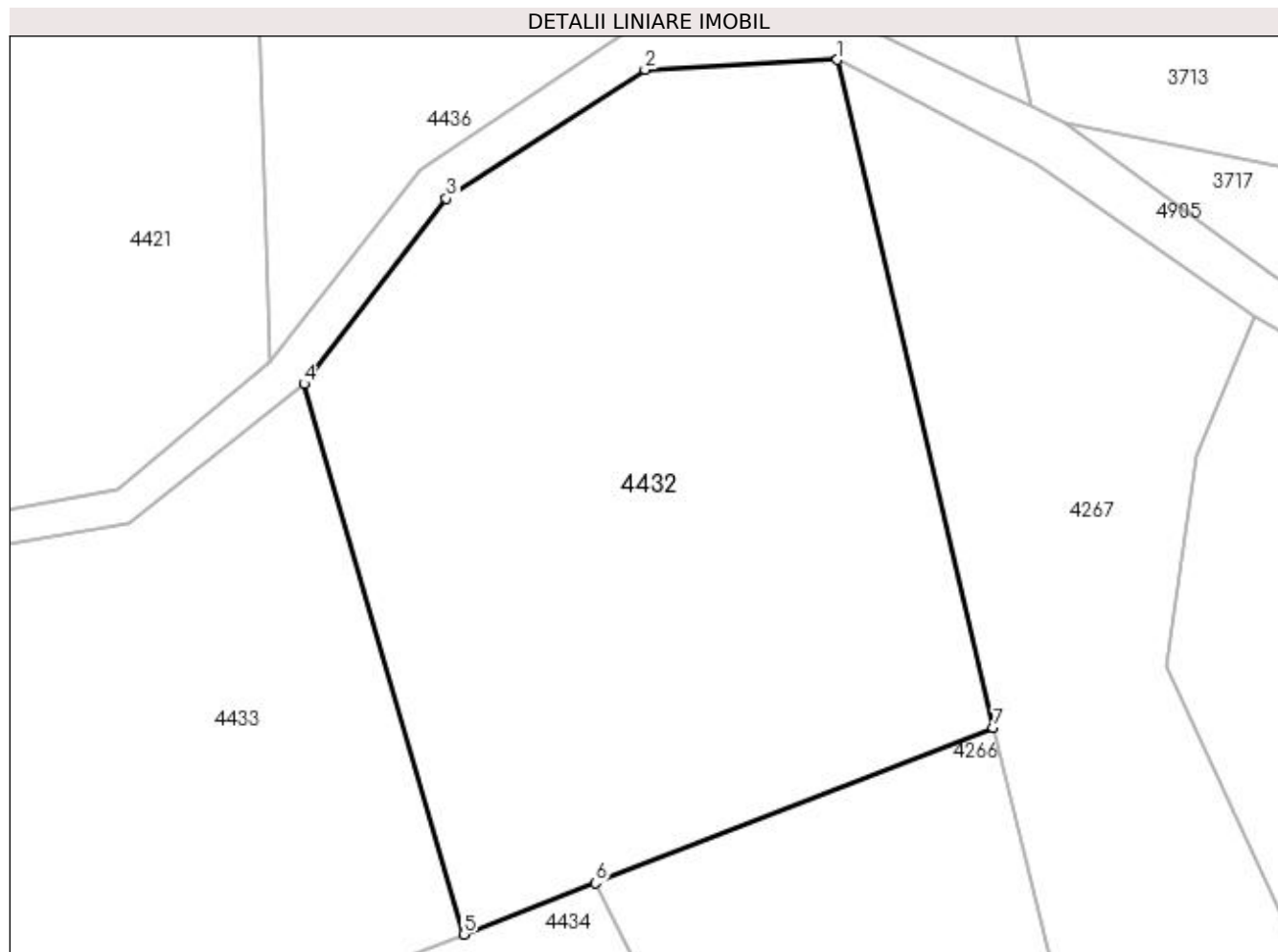
Inscrieri privind dezmembramintele dreptului de proprietate, drepturi reale de garanție și sarcini	Referințe
NU SUNT	

Anexa Nr. 1 La Partea I

Teren

Nr cadastral	Suprafața (mp)*	Observații / Referințe
	Din acte: 5.800 Masurata: 2.300	

* Suprafața este determinată în planul de proiecție Stereo 70.



Date referitoare la teren

Crt	Categorie folosință	Intravilan	Suprafața (mp)	Tarla	Parcelă	Nr. topo	Observații / Referințe
1	faneata	NU	2.300	28	463	-	In act se regăsește T32; Diferența de suprafață se regăsește în ID 4436 (sector 41)

Lungime Segmente

1) Valorile lungimilor segmentelor sunt obținute din proiecție în plan.

Punct început	X / Y	Punct sfârșit	X / Y	Lungime segment (** (m)
1	509.633,177 418.480,416	2	509.618,667 418.479,673	14.529
2	509.618,667 418.479,673	3	509.603,664 418.469,937	17.885
3	509.603,664 418.469,937	4	509.592,902 418.455,943	17.654
4	509.592,902 418.455,943	5	509.604,97 418.414,389	43.271

Punct început	X / Y	Punct sfârșit	X / Y	Lungime segment (** (m)
5	509.604,97 418.414,389	6	509.614,917 418.418,266	10.676
6	509.614,917 418.418,266	7	509.644,971 418.429,983	32.257
7	509.644,971 418.429,983	1	509.633,177 418.480,416	51.794

** Lungimile segmentelor sunt determinate în planul de proiecție Stereo 70 și sunt rotunjite la 1 milimetru.

*** Distanța dintre puncte este formată din segmente cumulate ce sunt mai mici decât valoarea 1 milimetru.

**DATE DESPRE IMOBILUL NR. 4433**

Oficiul de Cadastru și Publicitate Imobiliară ARGES
Biroul de Cadastru și Publicitate Imobiliară Campulung

A. Partea I. Descrierea imobilului

TEREN Extravilan

Adresa: Jud. Arges

Nr. Crt	Nr cadastral Nr. topografic	Suprafața* (mp)	Observații / Referințe
A1		6.149	Sector cadastral:46 Teren neimprejmuit;

B. Partea II. Proprietari și acte

Inscrieri privitoare la dreptul de proprietate și alte drepturi reale	Referințe
/	
Act Normativ nr. 7, din 13/03/1996 emis de PARLAMENT (art. 13 alin. 15);	
B1	A1
1) COMUNA VALEA MARE PRAVAT, CIF:5010196	

C. Partea III. SARCINI .

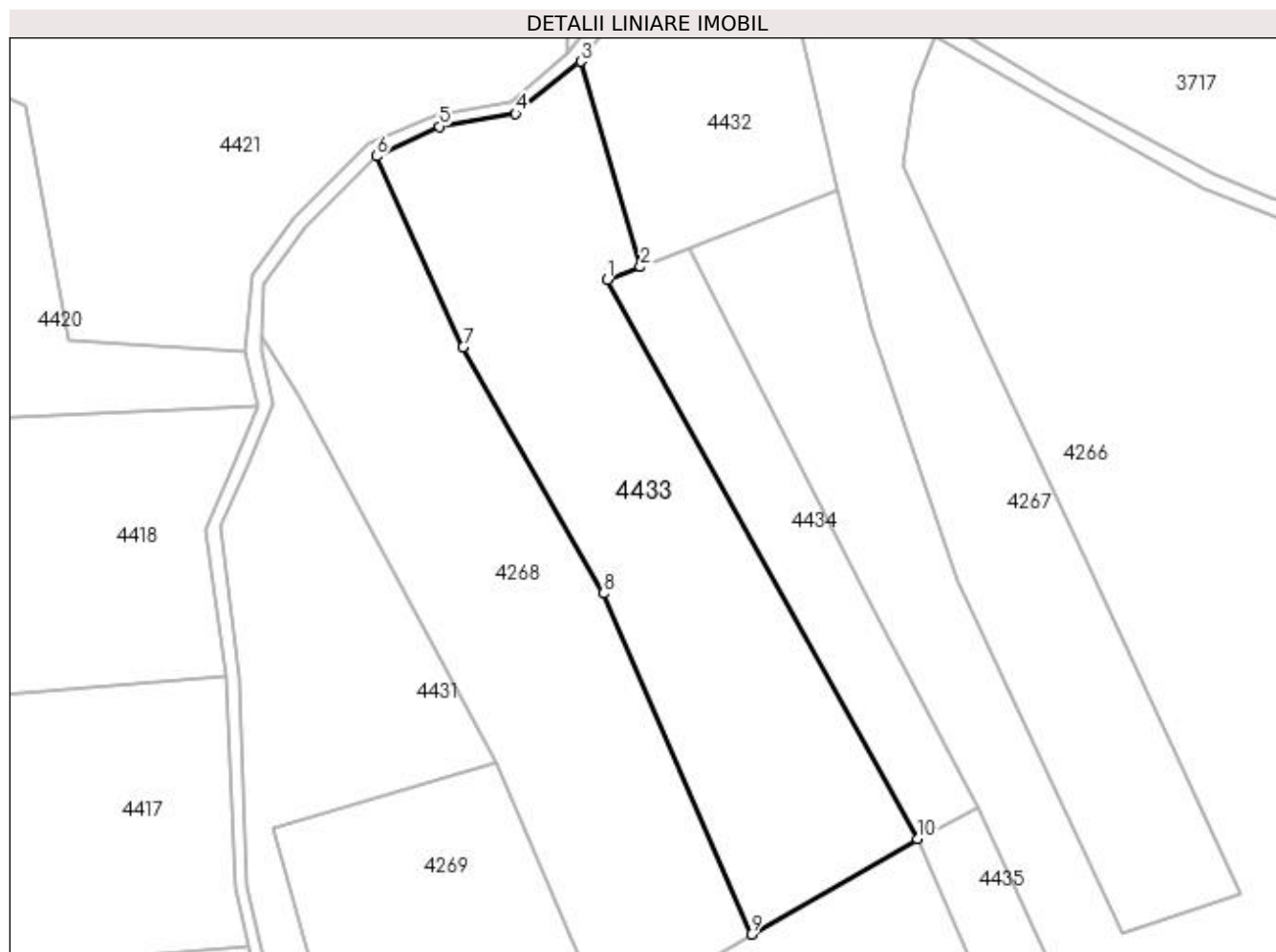
Inscrieri privind dezmembramintele dreptului de proprietate, drepturi reale de garanție și sarcini	Referințe
NU SUNT	

Anexa Nr. 1 La Partea I

Teren

Nr cadastral	Suprafața (mp)*	Observații / Referințe
	6.149	

* Suprafața este determinată în planul de proiecție Stereo 70.



Date referitoare la teren

Crt	Categorie folosință	Intra vilan	Suprafața (mp)	Tarla	Parcelă	Nr. topo	Observații / Referințe
1	faneata	NU	1.114	28	463	-	
2	livada	NU	5.035	28	463	-	

Lungime Segmente

1) Valorile lungimilor segmentelor sunt obținute din proiecție în plan.

Punct început	X / Y	Punct sfârșit	X / Y	Lungime segment (** (m)
1	509.598,29 418.411,784	2	509.604,97 418.414,389	7.17
2	509.604,97 418.414,389	3	509.592,902 418.455,943	43.271
3	509.592,902 418.455,943	4	509.579,68 418.445,349	16.943
4	509.579,68 418.445,349	5	509.564,218 418.442,803	15.67

Punct început	X / Y	Punct sfârșit	X / Y	Lungime segment (** (m)
5	509.564,218 418.442,803	6	509.551,582 418.436,753	14.01
6	509.551,582 418.436,753	7	509.569,055 418.398,17	42.355
7	509.569,055 418.398,17	8	509.597,452 418.348,326	57.366
8	509.597,452 418.348,326	9	509.627,399 418.279,384	75.165
9	509.627,399 418.279,384	10	509.661,031 418.298,721	38.795
10	509.661,031 418.298,721	1	509.598,29 418.411,784	129.305

** Lungimile segmentelor sunt determinate în planul de proiecție Stereo 70 și sunt rotunjite la 1 milimetru.

*** Distanța dintre puncte este formată din segmente cumulate ce sunt mai mici decât valoarea 1 milimetru.

**DATE DESPRE IMOBILUL NR. 4434**

Oficiul de Cadastru și Publicitate Imobiliară ARGES
Biroul de Cadastru și Publicitate Imobiliară Campulung

A. Partea I. Descrierea imobilului

TEREN Extravilan

Adresa: Jud. Arges

Nr. Crt	Nr cadastral Nr. topografic	Suprafața* (mp)	Observații / Referințe
A1		2.000	Sector cadastral:46 Teren neimprejmuit;

B. Partea II. Proprietari și acte

Inscrieri privitoare la dreptul de proprietate și alte drepturi reale	Referințe
/	
Hotarare Judecatoreasca nr. 976, din 01/06/2009 emis de JUDECATORIA CAMPULUNG (Titlu de proprietate nr.43343/06.05.1994 emis de CJPSDPAT ARGES);	
B1	A1
Intabulare, drept de PROPRIETATE bun propriu , dobandit prin lesire Din Indiviziune, cota actuala 1/1, cota initiala 1/1 1) COTENESCU ELENA	

C. Partea III. SARCINI .

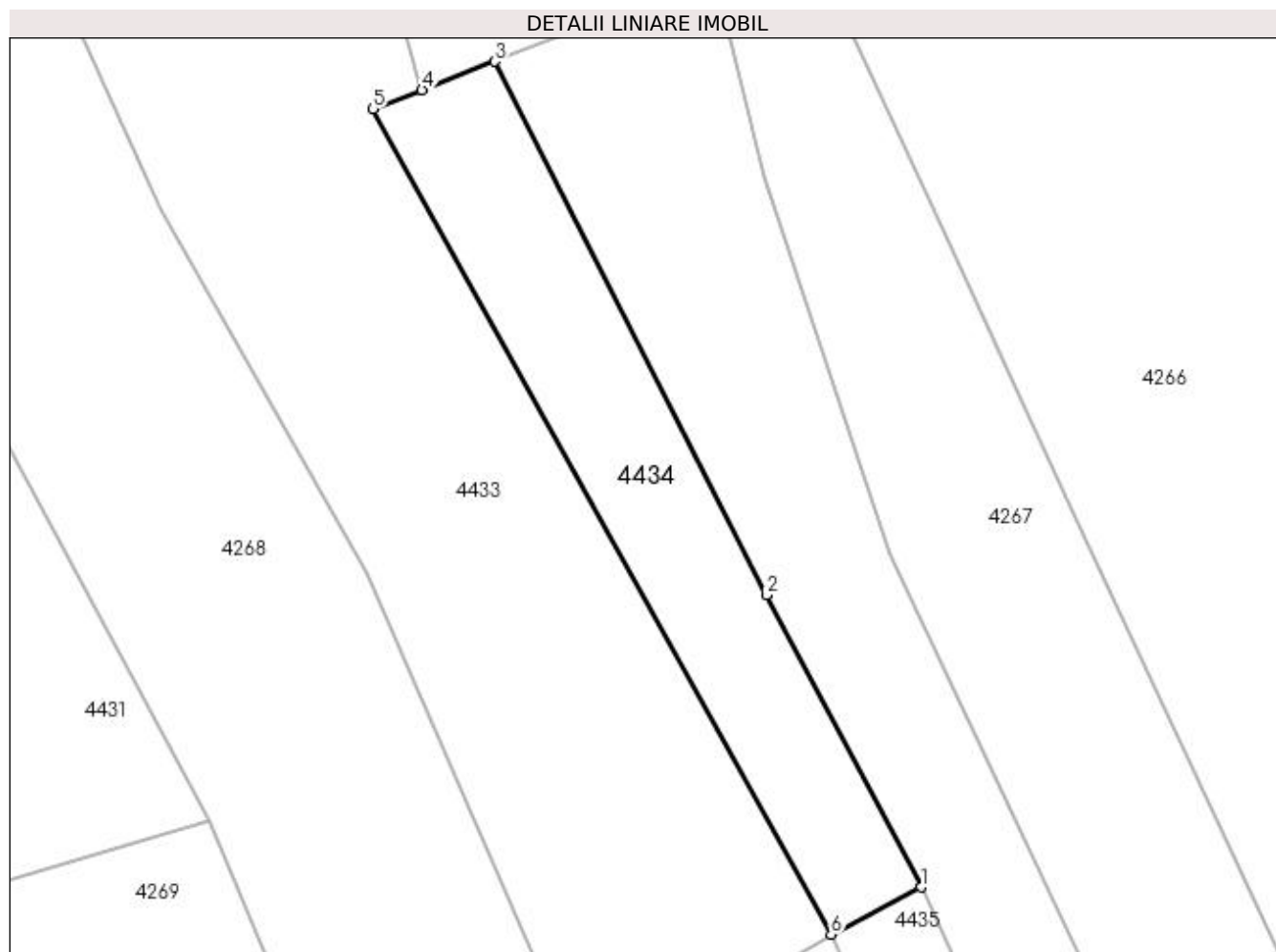
Inscrieri privind dezmembramintele dreptului de proprietate, drepturi reale de garanție și sarcini	Referințe
NU SUNT	

Anexa Nr. 1 La Partea I

Teren

Nr cadastral	Suprafața (mp)*	Observații / Referințe
	2.000	

* Suprafața este determinată în planul de proiecție Stereo 70.



Date referitoare la teren

Crt	Categorie folosință	Intra vilan	Suprafața (mp)	Tarla	Parcelă	Nr. topo	Observații / Referințe
1	livada	NU	2.000	28	463	-	

Lungime Segmente

1) Valorile lungimilor segmentelor sunt obținute din proiecție în plan.

Punct început	X / Y	Punct sfârșit	X / Y	Lungime segment (** (m)
1	509.673,334 418.305,171	2	509.652,162 418.345,221	45.302
2	509.652,162 418.345,221	3	509.614,917 418.418,266	81.992
3	509.614,917 418.418,266	4	509.604,97 418.414,389	10.676
4	509.604,97 418.414,389	5	509.598,29 418.411,784	7.17
5	509.598,29 418.411,784	6	509.661,031 418.298,721	129.305

Punct început	X / Y	Punct sfârșit	X / Y	Lungime segment (** (m)
6	509.661,031 418.298,721	1	509.673,334 418.305,171	13.891

** Lungimile segmentelor sunt determinate în planul de proiecție Stereo 70 și sunt rotunjite la 1 milimetru.

*** Distanța dintre puncte este formată din segmente cumulate ce sunt mai mici decât valoarea 1 milimetru.

**DATE DESPRE IMOBILUL NR. 4435**

Oficiul de Cadastru și Publicitate Imobiliară ARGES
Biroul de Cadastru și Publicitate Imobiliară Campulung

A. Partea I. Descrierea imobilului

TEREN Extravilan

Adresa: Jud. Arges

Nr. Crt	Nr cadastral Nr. topografic	Suprafața* (mp)	Observații / Referințe
A1		1.200	Sector cadastral:46 Teren neimprejmuit;

B. Partea II. Proprietari și acte

Inscrieri privitoare la dreptul de proprietate și alte drepturi reale	Referințe
/	
Hotarare Judecatoreasca nr. 976, din 01/06/2009 emis de JUDECATORIA CAMPULUNG (Titlu de proprietate nr.43343/06.05.1994 emis de CJPSDPAT ARGES);	
B1	A1
Intabulare, drept de PROPRIETATE bun propriu , dobandit prin lesire Din Indiviziune, cota actuala 1/1, cota initiala 1/1 1) HOAGHEA RODICA	

C. Partea III. SARCINI .

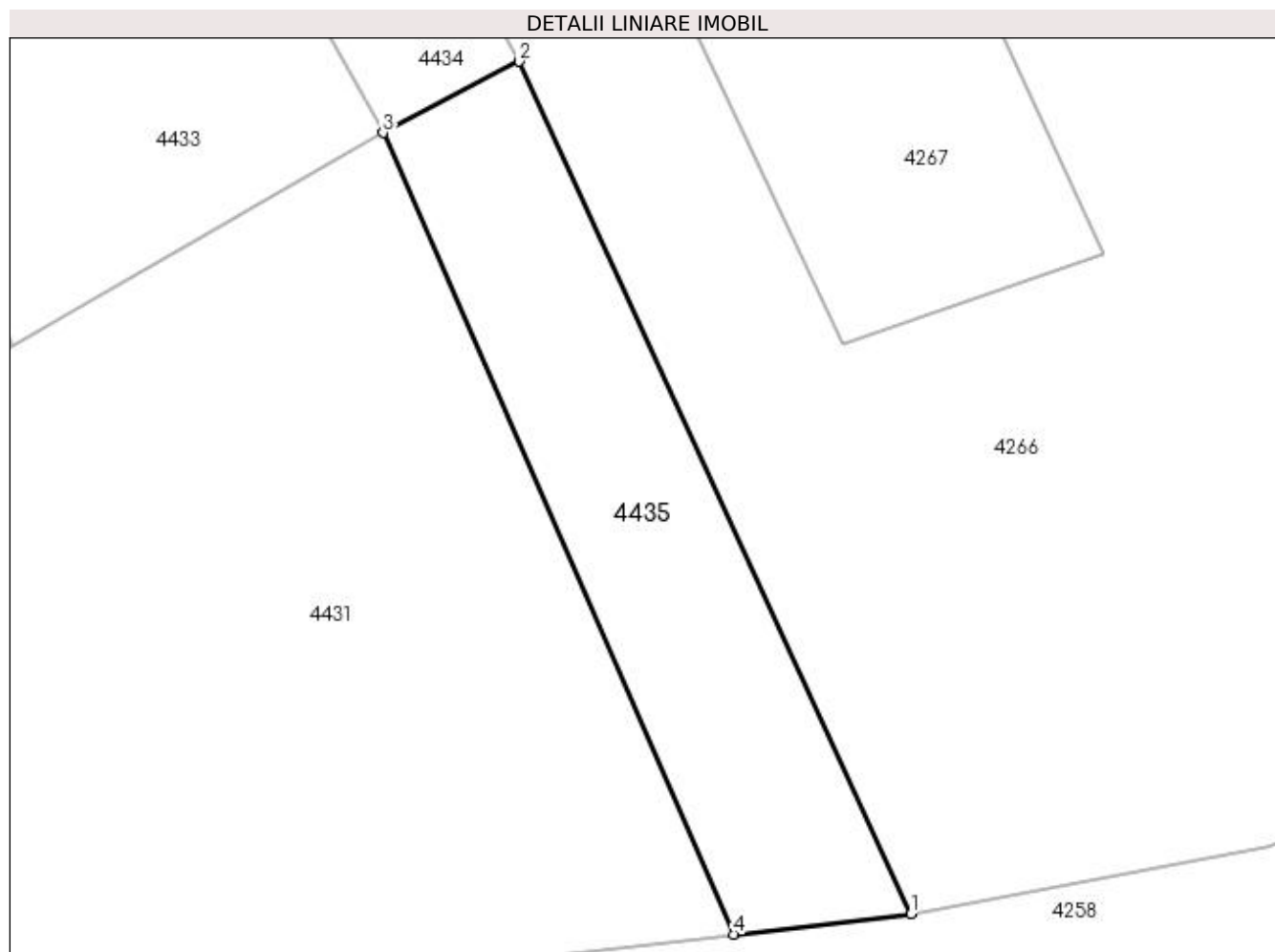
Inscrieri privind dezmembramintele dreptului de proprietate, drepturi reale de garanție și sarcini	Referințe
NU SUNT	

Anexa Nr. 1 La Partea I

Teren

Nr cadastral	Suprafața (mp)*	Observații / Referințe
	1.200	

* Suprafața este determinată în planul de proiecție Stereo 70.



Date referitoare la teren

Crt	Categorie folosință	Intra vilan	Suprafața (mp)	Tarla	Parcelă	Nr. topo	Observații / Referințe
1	livada	NU	1.200	28	463	-	

Lungime Segmente

1) Valorile lungimilor segmentelor sunt obținute din proiecție în plan.

Punct început	X / Y	Punct sfârșit	X / Y	Lungime segment (** (m)
1	509.708,774 418.228,093	2	509.673,334 418.305,171	84.835
2	509.673,334 418.305,171	3	509.661,031 418.298,721	13.891
3	509.661,031 418.298,721	4	509.692,71 418.226,236	79.105
4	509.692,71 418.226,236	1	509.708,774 418.228,093	16.171

**** Lungimile segmentelor sunt determinate în planul de proiecție Stereo 70 și sunt rotunjite la 1 milimetru.**

***** Distanța dintre puncte este formată din segmente cumulate ce sunt mai mici decât valoarea 1 milimetru.**

**DATE DESPRE IMOBILUL NR. 4436**

Oficiul de Cadastru și Publicitate Imobiliară ARGES
Biroul de Cadastru și Publicitate Imobiliară Campulung

A. Partea I. Descrierea imobilului

TEREN Extravilan

Adresa: Jud. Arges

Nr. Crt	Nr cadastral Nr. topografic	Suprafața* (mp)	Observații / Referințe
A1		Din acte: 5.800 Masurata: 3.500	Sector cadastral:41 Teren neimprejmuit;

B. Partea II. Proprietari și acte

Inscrieri privitoare la dreptul de proprietate și alte drepturi reale		Referințe
/		
Act Administrativ nr. 19133, din 12/08/1993 emis de CJPSDPAT ARGES;		
B1	Intabulare, drept de PROPRIETATE, dobandit prin Reconstituire, cota actuala 1/1, cota initiala 1/1 1) CREȚU NICOLAE, lipsă CNP	A1

C. Partea III. SARCINI .

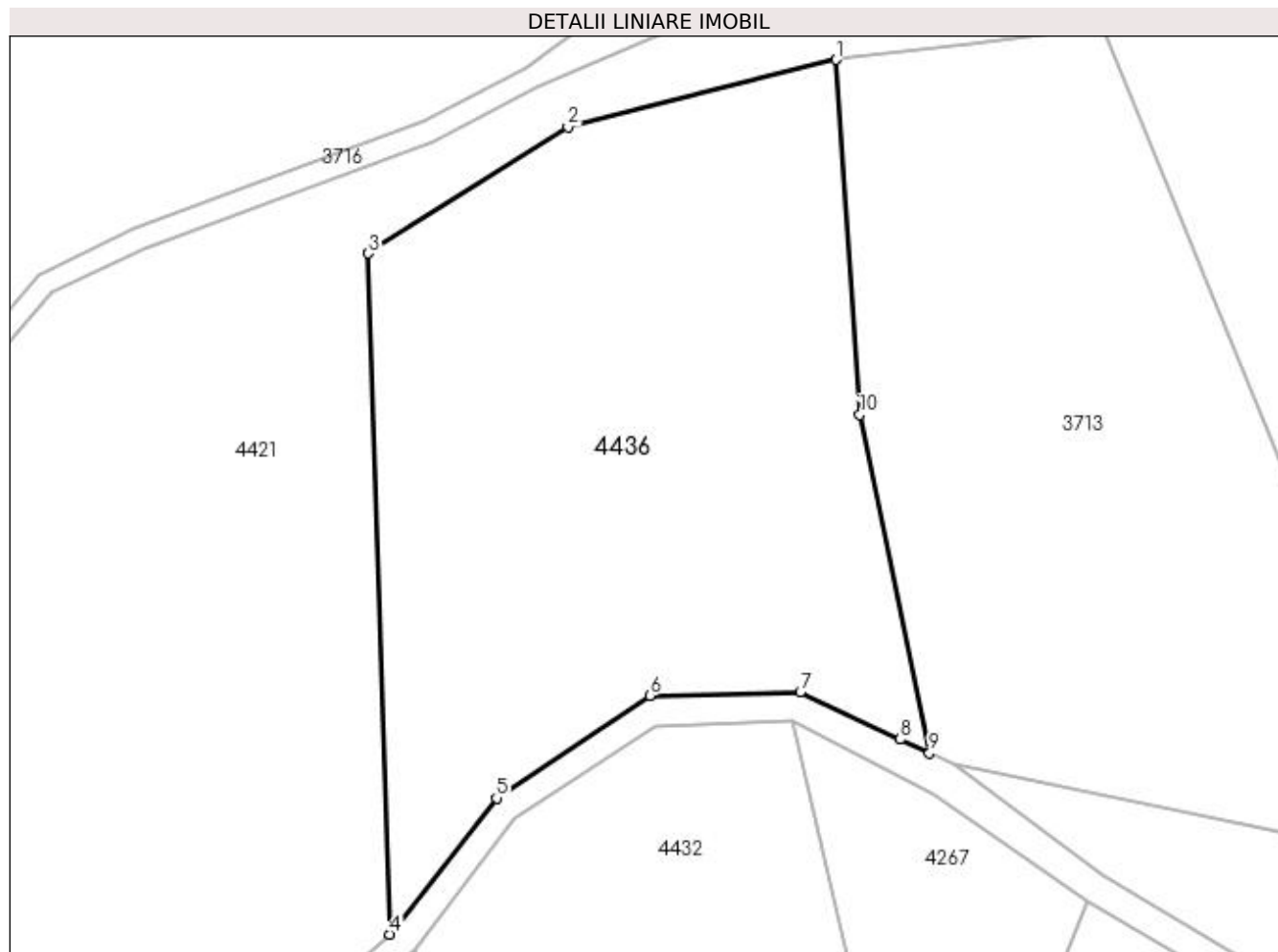
Inscrieri privind dezmembramintele dreptului de proprietate, drepturi reale de garanție și sarcini	Referințe
NU SUNT	

Anexa Nr. 1 La Partea I

Teren

Nr cadastral	Suprafața (mp)*	Observații / Referințe
	Din acte: 5.800	
	Masurata: 3.500	

* Suprafața este determinată în planul de proiecție Stereo 70.



Date referitoare la teren

Crt	Categorie folosință	Intravilan	Suprafața (mp)	Tarla	Parcelă	Nr. topo	Observații / Referințe
1	livada	NU	3.500	28	463	-	In act se regăsește T32; Diferența de suprafață se regăsește în ID 4432 (sector 46)

Lungime Segmente

1) Valorile lungimilor segmentelor sunt obținute din proiecție în plan.

Punct început	X / Y	Punct sfârșit	X / Y	Lungime segment (** (m)
1	509.637,913 418.550,803	2	509.609,303 418.543,636	29.494
2	509.609,303 418.543,636	3	509.587,995 418.530,184	25.199
3	509.587,995 418.530,184	4	509.590,358 418.457,612	72.61
4	509.590,358 418.457,612	5	509.601,698 418.472,132	18.424

Punct început	X / Y	Punct sfârșit	X / Y	Lungime segment (** (m)
5	509.601,698 418.472,132	6	509.618,026 418.483,045	19.639
6	509.618,026 418.483,045	7	509.634,083 418.483,394	16.061
7	509.634,083 418.483,394	8	509.644,719 418.478,379	11.759
8	509.644,719 418.478,379	9	509.647,822 418.476,916	3.431
9	509.647,822 418.476,916	10	509.640,41 418.512,96	36.798
10	509.640,41 418.512,96	1	509.637,913 418.550,803	37.925

** Lungimile segmentelor sunt determinate în planul de proiecție Stereo 70 și sunt rotunjite la 1 milimetru.

*** Distanța dintre puncte este formată din segmente cumulate ce sunt mai mici decât valoarea 1 milimetru.

**DATE DESPRE IMOBILUL NR. 4437**

Oficiul de Cadastru și Publicitate Imobiliară ARGES
Biroul de Cadastru și Publicitate Imobiliară Campulung

A. Partea I. Descrierea imobilului

TEREN Extravilan

Adresa: Jud. Arges

Nr. Crt	Nr cadastral Nr. topografic	Suprafața* (mp)	Observații / Referințe
A1		6.361	Sector cadastral:34 Teren neimprejmuit;

B. Partea II. Proprietari și acte

Inscrieri privitoare la dreptul de proprietate și alte drepturi reale		Referințe
/		
Act Normativ nr. 7, din 13/03/1996 emis de PARLAMENT (art. 13 alin. 15);		
B1	Inscrierea provizorie, drept de PROPRIETATE, dobandit prin Lege, cota actuala 1/1, cota initiala 1/1 1) COMUNA VALEA MARE PRAVAT, CIF:5010196	A1

C. Partea III. SARCINI .

Inscrieri privind dezmembramintele dreptului de proprietate, drepturi reale de garanție și sarcini	Referințe
NU SUNT	

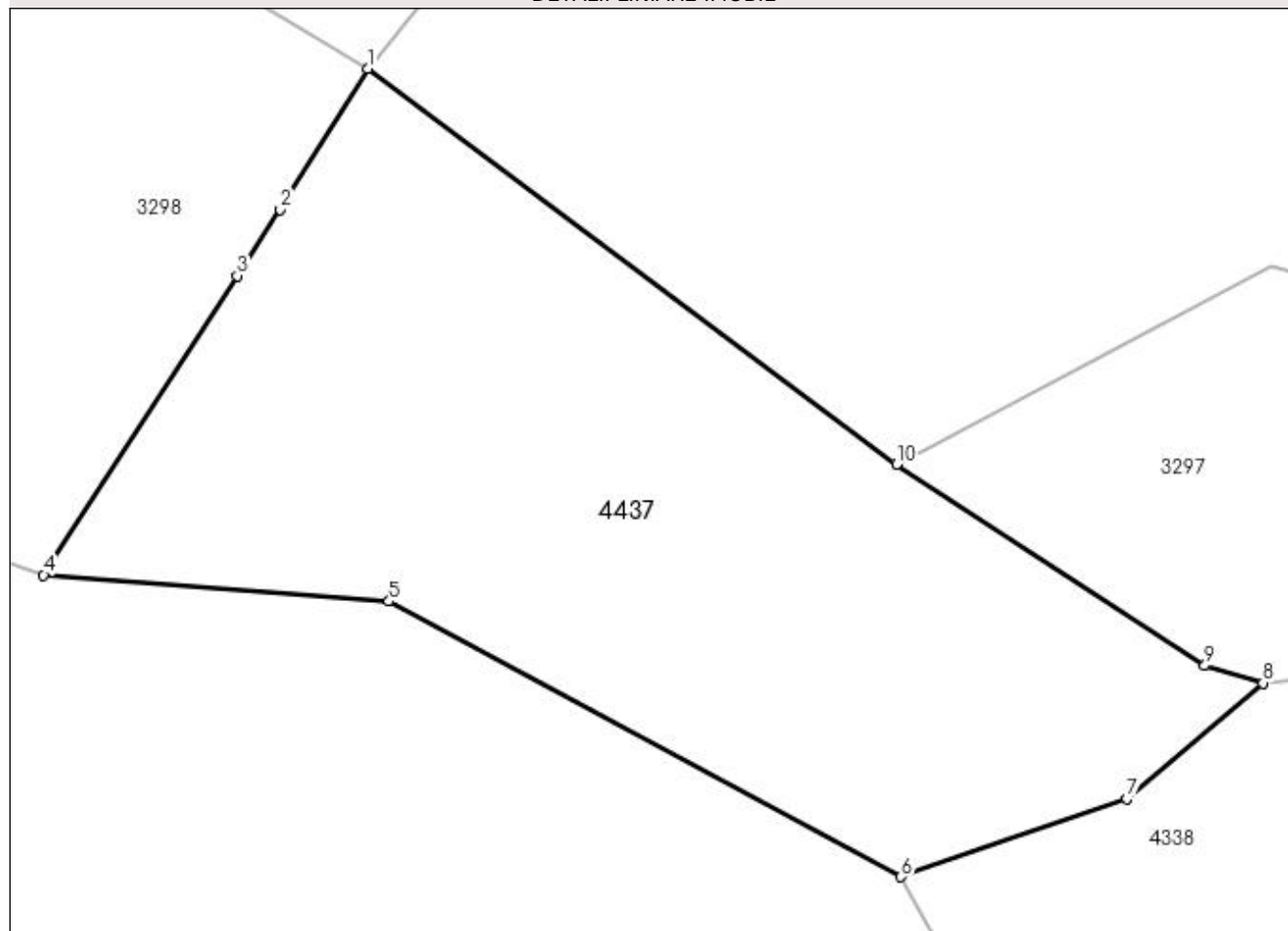
Anexa Nr. 1 La Partea I

Teren

Nr cadastral	Suprafața (mp)*	Observații / Referințe
	6.361	

* Suprafața este determinată în planul de proiecție Stereo 70.

DETALII LINIARE IMOBIL



Date referitoare la teren

Crt	Categorie folosință	Intra vilan	Suprafața (mp)	Tarla	Parcelă	Nr. topo	Observații / Referințe
1	faneata	NU	6.361	35	614	-	

Lungime Segmente

1) Valorile lungimilor segmentelor sunt obținute din proiecție în plan.

Punct început	X / Y	Punct sfârșit	X / Y	Lungime segment (** (m)
1	506.881,255 420.069,994	2	506.870,408 420.052,462	20.616
2	506.870,408 420.052,462	3	506.865,054 420.044,253	9.801
3	506.865,054 420.044,253	4	506.841,013 420.007,102	44.251
4	506.841,013 420.007,102	5	506.883,92 420.003,853	43.03
5	506.883,92 420.003,853	6	506.947,489 419.969,625	72.198

Punct început	X / Y	Punct sfârșit	X / Y	Lungime segment (** (m)
6	506.947,489 419.969,625	7	506.975,585 419.979,295	29.714
7	506.975,585 419.979,295	8	506.992,443 419.993,709	22.18
8	506.992,443 419.993,709	9	506.985,224 419.995,856	7.532
9	506.985,224 419.995,856	10	506.946,975 420.020,859	45.696
10	506.946,975 420.020,859	1	506.881,255 420.069,994	82.057

** Lungimile segmentelor sunt determinate în planul de proiecție Stereo 70 și sunt rotunjite la 1 milimetru.

*** Distanța dintre puncte este formată din segmente cumulate ce sunt mai mici decât valoarea 1 milimetru.

**DATE DESPRE IMOBILUL NR. 4438**

Oficiul de Cadastru și Publicitate Imobiliară ARGES
Biroul de Cadastru și Publicitate Imobiliară Campulung

A. Partea I. Descrierea imobilului

TEREN Extravilan

Adresa: Jud. Arges

Nr. Crt	Nr cadastral Nr. topografic	Suprafața* (mp)	Observații / Referințe
A1		14.000	Sector cadastral:34 Teren neimprejmuit;

B. Partea II. Proprietari și acte

Inscrieri privitoare la dreptul de proprietate și alte drepturi reale	Referințe
/	
Act Normativ nr. 7, din 13/03/1996 emis de PARLAMENT (art. 13 alin. 15);	
B1	A1
Inscrierea provizorie, drept de PROPRIETATE, dobandit prin Lege, cota actuala 1/1, cota initiala 1/1 1) COMUNA VALEA MARE PRAVAT, CIF:5010196	

C. Partea III. SARCINI .

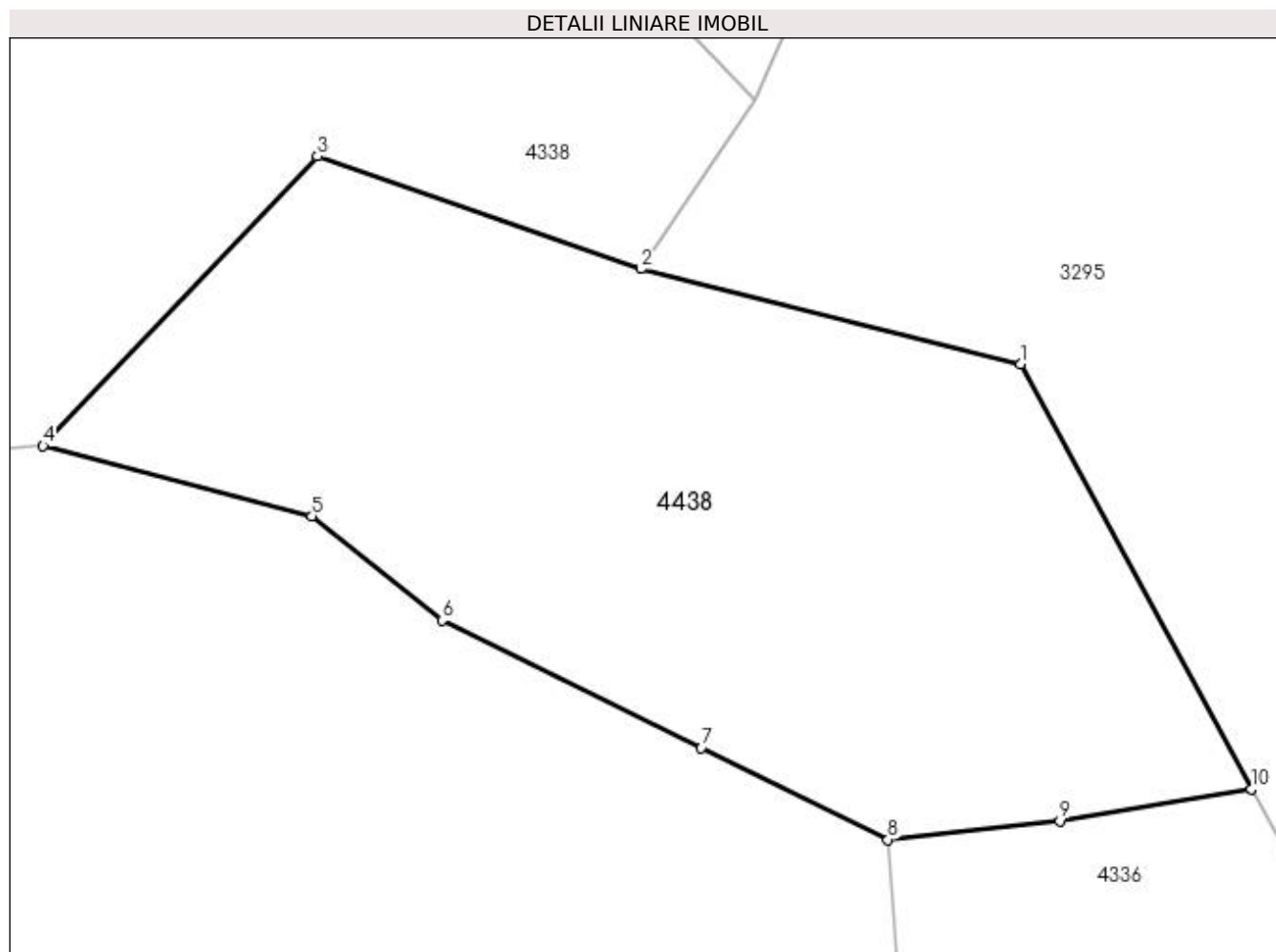
Inscrieri privind dezmembramintele dreptului de proprietate, drepturi reale de garanție și sarcini	Referințe
NU SUNT	

Anexa Nr. 1 La Partea I

Teren

Nr cadastral	Suprafața (mp)*	Observații / Referințe
	14.000	

* Suprafața este determinată în planul de proiecție Stereo 70.



Date referitoare la teren

Crt	Categorie folosință	Intra vilan	Suprafața (mp)	Tarla	Parcelă	Nr. topo	Observații / Referințe
1	pasune	NU	14.000	35	606	-	

Lungime Segmente

1) Valorile lungimilor segmentelor sunt obținute din proiecție în plan.

Punct început	X / Y	Punct sfârșit	X / Y	Lungime segment (** (m)
1	507.278,759 419.598,876	2	507.209,463 419.616,202	71.429
2	507.209,463 419.616,202	3	507.150,489 419.636,715	62.44
3	507.150,489 419.636,715	4	507.100,466 419.583,926	72.725
4	507.100,466 419.583,926	5	507.149,501 419.571,094	50.686
5	507.149,501 419.571,094	6	507.173,205 419.552,123	30.361

Punct început	X / Y	Punct sfârșit	X / Y	Lungime segment (** (m)
6	507.173,205 419.552,123	7	507.220,495 419.528,883	52.692
7	507.220,495 419.528,883	8	507.254,543 419.512,15	37.938
8	507.254,543 419.512,15	9	507.285,907 419.515,564	31.549
9	507.285,907 419.515,564	10	507.320,755 419.521,313	35.319
10	507.320,755 419.521,313	1	507.278,759 419.598,876	88.203

** Lungimile segmentelor sunt determinate în planul de proiecție Stereo 70 și sunt rotunjite la 1 milimetru.

*** Distanța dintre puncte este formată din segmente cumulate ce sunt mai mici decât valoarea 1 milimetru.

**DATE DESPRE IMOBILUL NR. 4439**

Oficiul de Cadastru și Publicitate Imobiliară ARGES
Biroul de Cadastru și Publicitate Imobiliară Campulung

A. Partea I. Descrierea imobilului

TEREN Extravilan

Adresa: Jud. Arges

Nr. Crt	Nr cadastral Nr. topografic	Suprafața* (mp)	Observații / Referințe
A1		3.000	Sector cadastral:34 Teren neimprejmuit;

B. Partea II. Proprietari și acte

Inscrieri privitoare la dreptul de proprietate și alte drepturi reale	Referințe
/	
Act Normativ nr. 7, din 13/03/1996 emis de PARLAMENT (art. 13 alin. 15);	
B1	A1
Inscrierea provizorie, drept de PROPRIETATE, dobandit prin Lege, cota actuala 1/1, cota initiala 1/1 1) COMUNA VALEA MARE PRAVAT, CIF:5010196	

C. Partea III. SARCINI .

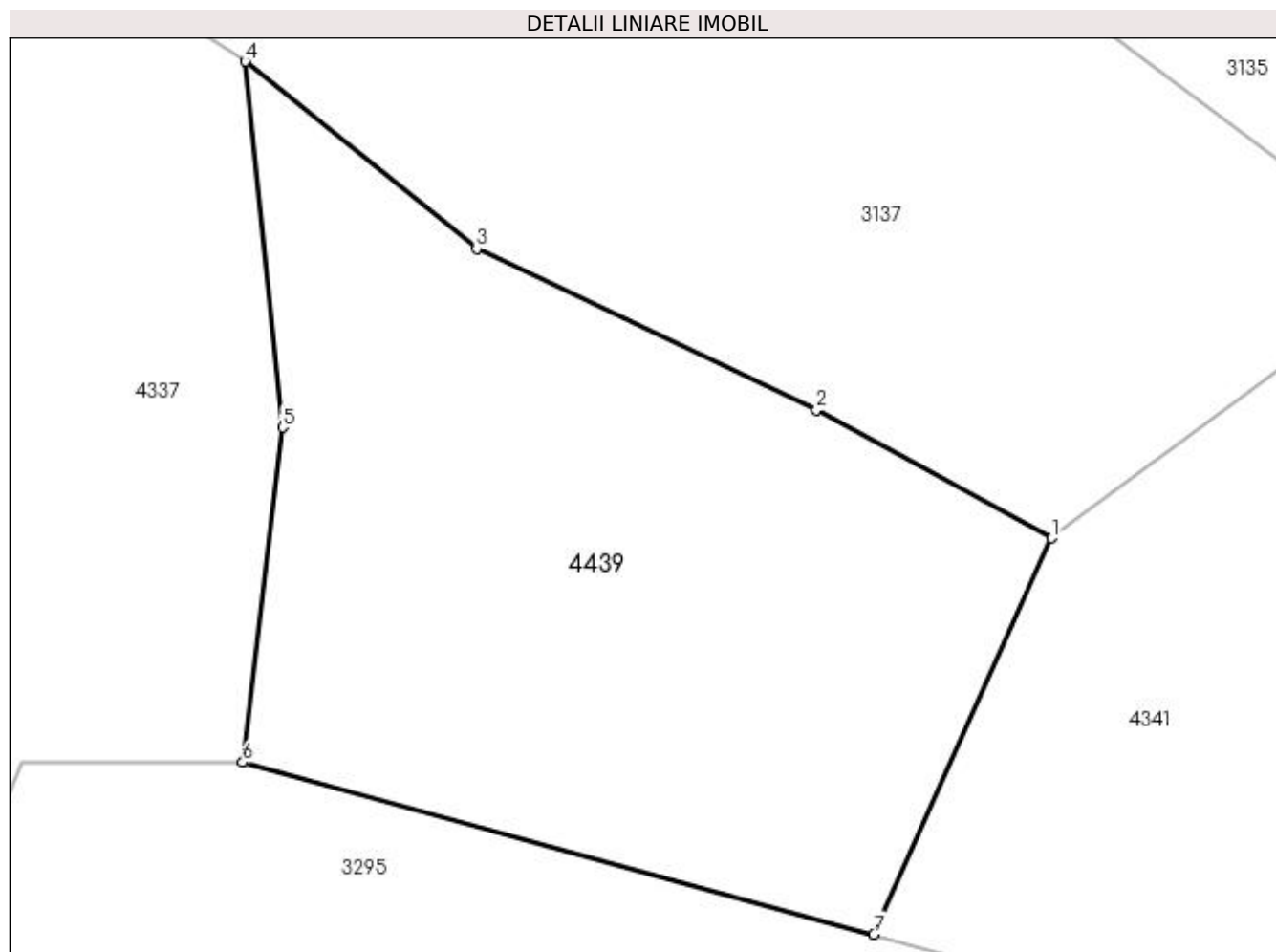
Inscrieri privind dezmembramintele dreptului de proprietate, drepturi reale de garanție și sarcini	Referințe
NU SUNT	

Anexa Nr. 1 La Partea I

Teren

Nr cadastral	Suprafața (mp)*	Observații / Referințe
	3.000	

* Suprafața este determinată în planul de proiecție Stereo 70.



Date referitoare la teren

Crt	Categorie folosință	Intra vilan	Suprafața (mp)	Tarla	Parcelă	Nr. topo	Observații / Referințe
1	pasune	NU	3.000	35	606,607	-	

Lungime Segmente

1) Valorile lungimilor segmentelor sunt obținute din proiecție în plan.

Punct început	X / Y	Punct sfârșit	X / Y	Lungime segment (** (m)
1	507.361,933 419.765,978	2	507.341,378 419.777,209	23.423
2	507.341,378 419.777,209	3	507.311,643 419.791,293	32.902
3	507.311,643 419.791,293	4	507.291,421 419.807,647	26.007
4	507.291,421 419.807,647	5	507.294,684 419.775,673	32.14
5	507.294,684 419.775,673	6	507.291,184 419.746,399	29.482

Punct început	X / Y	Punct sfârșit	X / Y	Lungime segment (** (m)
6	507.291,184 419.746,399	7	507.346,394 419.731,355	57.223
7	507.346,394 419.731,355	1	507.361,933 419.765,978	37.95

** Lungimile segmentelor sunt determinate în planul de proiecție Stereo 70 și sunt rotunjite la 1 milimetru.

*** Distanța dintre puncte este formată din segmente cumulate ce sunt mai mici decât valoarea 1 milimetru.

**DATE DESPRE IMOBILUL NR. 4440**

Oficiul de Cadastru și Publicitate Imobiliară ARGES
Biroul de Cadastru și Publicitate Imobiliară Campulung

A. Partea I. Descrierea imobilului

TEREN Intravilan

Adresa: Loc. Valea Mare Pravat, Jud. Arges

Nr. Crt	Nr cadastral Nr. topografic	Suprafața* (mp)	Observații / Referințe
A1		1.344	Sector cadastral:23 Teren neimprejmuit;

B. Partea II. Proprietari și acte

Inscrieri privitoare la dreptul de proprietate și alte drepturi reale	Referințe
/	
Act Normativ nr. 7, din 13/03/1996 emis de PARLAMENT (art. 13 alin. 15);	
B1	A1
Inscrierea provizorie, drept de PROPRIETATE, dobandit prin Lege, cota actuala 1/1, cota initiala 1/1 1) COMUNA VALEA MARE PRAVAT, CIF:5010196	

C. Partea III. SARCINI .

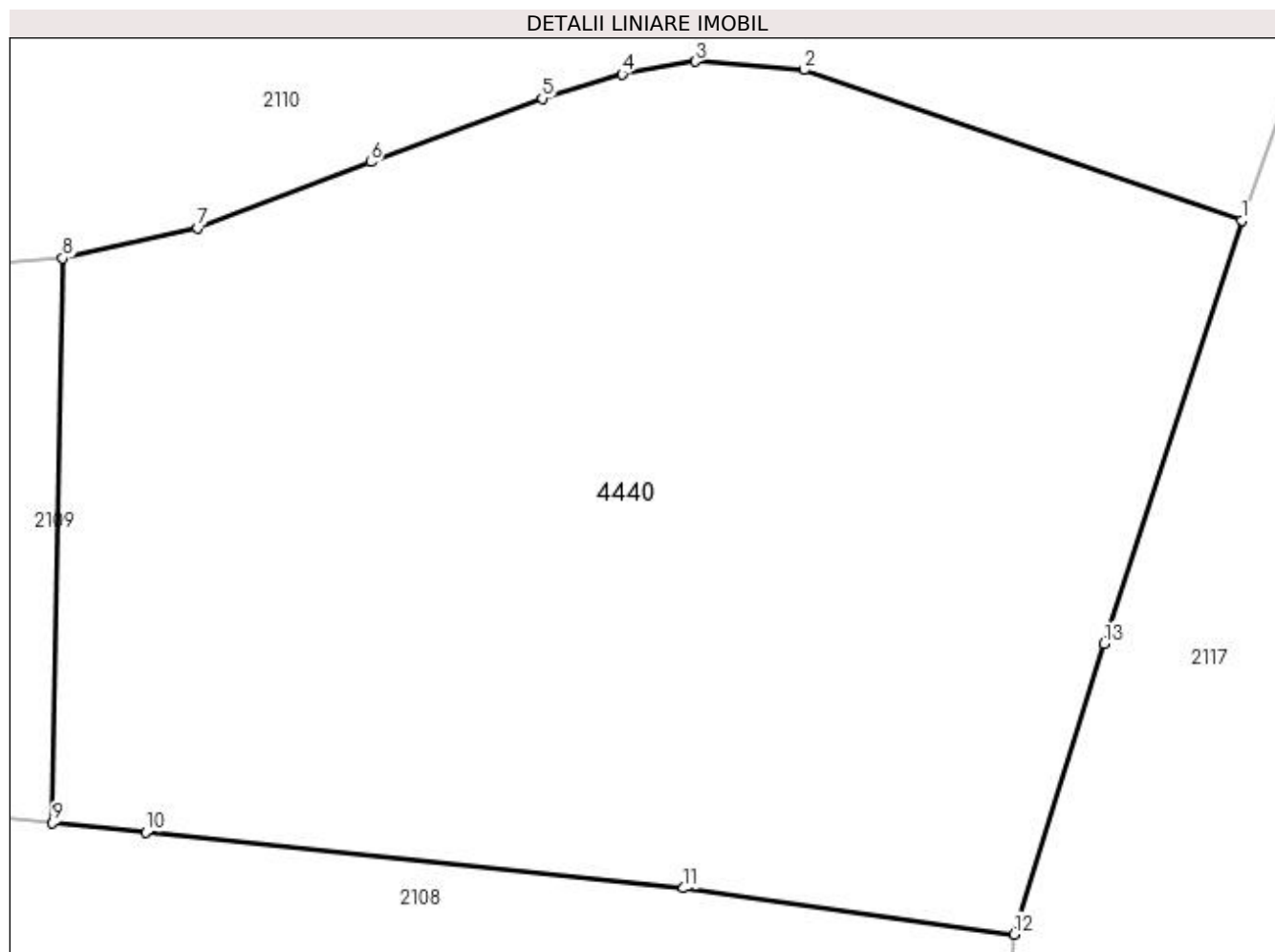
Inscrieri privind dezmembramintele dreptului de proprietate, drepturi reale de garanție și sarcini	Referințe
NU SUNT	

Anexa Nr. 1 La Partea I

Teren

Nr cadastral	Suprafața (mp)*	Observații / Referințe
	1.344	

* Suprafața este determinată în planul de proiecție Stereo 70.



Date referitoare la teren

Crt	Categorie folosință	Intra vilan	Suprafața (mp)	Tarla	Parcelă	Nr. topo	Observații / Referințe
1	arabil	DA	1.344	11	607	-	

Lungime Segmente

1) Valorile lungimilor segmentelor sunt obținute din proiecție în plan.

Punct început	X / Y	Punct sfârșit	X / Y	Lungime segment (** (m)
1	507.713,395 421.914,523	2	507.695,396 421.920,702	19.03
2	507.695,396 421.920,702	3	507.690,923 421.921,049	4.486
3	507.690,923 421.921,049	4	507.687,904 421.920,532	3.063
4	507.687,904 421.920,532	5	507.684,623 421.919,526	3.432
5	507.684,623 421.919,526	6	507.677,567 421.916,916	7.523

Punct început	X / Y	Punct sfârșit	X / Y	Lungime segment (** (m)
6	507.677,567 421.916,916	7	507.670,441 421.914,204	7.625
7	507.670,441 421.914,204	8	507.664,896 421.912,962	5.682
8	507.664,896 421.912,962	9	507.664,477 421.889,744	23.222
9	507.664,477 421.889,744	10	507.668,309 421.889,352	3.852
10	507.668,309 421.889,352	11	507.690,434 421.887,059	22.244
11	507.690,434 421.887,059	12	507.704,033 421.885,162	13.731
12	507.704,033 421.885,162	13	507.707,735 421.897,112	12.51
13	507.707,735 421.897,112	1	507.713,395 421.914,523	18.308

** Lungimile segmentelor sunt determinate în planul de proiecție Stereo 70 și sunt rotunjite la 1 milimetru.

*** Distanța dintre puncte este formată din segmente cumulate ce sunt mai mici decât valoarea 1 milimetru.

**DATE DESPRE IMOBILUL NR. 4441**

Oficiul de Cadastru și Publicitate Imobiliară ARGES
Biroul de Cadastru și Publicitate Imobiliară Campulung

A. Partea I. Descrierea imobilului

TEREN Extravilan

Adresa: Jud. Arges

Nr. Crt	Nr cadastral Nr. topografic	Suprafața* (mp)	Observații / Referințe
A1		10.494	Sector cadastral:2 Teren neimprejmuit;

B. Partea II. Proprietari și acte

Inscrieri privitoare la dreptul de proprietate și alte drepturi reale	Referințe
/	
Act Normativ nr. 7, din 13/03/1996 emis de PARLAMENT (art. 13 alin. 15);	
B1	Inscrierea provizorie, drept de PROPRIETATE, dobandit prin Lege, cota actuala 1/1, cota initiala 1/1
	1) COMUNA VALEA MARE PRAVAT, CIF:5010196

C. Partea III. SARCINI .

Inscrieri privind dezmembramintele dreptului de proprietate, drepturi reale de garanție și sarcini	Referințe
NU SUNT	

Anexa Nr. 1 La Partea I

Teren

Nr cadastral	Suprafața (mp)*	Observații / Referințe
	10.494	

* Suprafața este determinată în planul de proiecție Stereo 70.



Date referitoare la teren

Crt	Categorie folosință	Intra vilan	Suprafața (mp)	Tarla	Parcelă	Nr. topo	Observații / Referințe
1	pasune	NU	10.494	14	221	-	

Lungime Segmente

1) Valorile lungimilor segmentelor sunt obținute din proiecție în plan.

Punct început	X / Y	Punct sfârșit	X / Y	Lungime segment (** (m)
1	509.824,62 422.918,563	2	509.828,979 422.922,351	5.775
3	509.864,843 422.921,024	4	509.865,639 422.924,003	3.084
5	509.856,263 422.928,05	6	509.856,449 422.932,066	4.02
7	509.862,366 422.934,315	8	509.884,588 422.934,618	22.224
9	509.900,182 422.946,478	10	509.889,432 422.970,949	26.728

Punct început	X / Y	Punct sfârșit	X / Y	Lungime segment (** (m)
2	509.828,979 422.922,351	3	509.864,843 422.921,024	35.889
4	509.865,639 422.924,003	5	509.856,263 422.928,05	10.212
6	509.856,449 422.932,066	7	509.862,366 422.934,315	6.33
8	509.884,588 422.934,618	9	509.900,182 422.946,478	19.592
10	509.889,432 422.970,949	11	509.854,395 422.946,048	42.984

Punct început	X / Y	Punct sfârșit	X / Y	Lungime segment (** (m))
11	509.854,395 422.946,048	12	509.772,693 422.919,397	85.939
13	509.776,875 422.902,146	14	509.772,351 422.890,393	12.594
15	509.760,137 422.872,762	16	509.755,388 422.852,645	20.67
17	509.763,756 422.834,563	18	509.777,238 422.823,418	17.492
19	509.778,906 422.800,889	20	509.790,741 422.768,667	34.327
21	509.806,571 422.774,025	22	509.808,613 422.819,185	45.206
23	509.823,469 422.829,138	24	509.843,599 422.862,591	39.043
25	509.855,822 422.885,168	26	509.886,855 422.889,512	31.336
27	509.880,057 422.899,493	28	509.853,014 422.891,814	28.112
29	509.837,626 422.892,133	30	509.826,284 422.905,625	17.626

Punct început	X / Y	Punct sfârșit	X / Y	Lungime segment (** (m))
12	509.772,693 422.919,397	13	509.776,875 422.902,146	17.751
14	509.772,351 422.890,393	15	509.760,137 422.872,762	21.448
16	509.755,388 422.852,645	17	509.763,756 422.834,563	19.924
18	509.777,238 422.823,418	19	509.778,906 422.800,889	22.591
20	509.790,741 422.768,667	21	509.806,571 422.774,025	16.712
22	509.808,613 422.819,185	23	509.823,469 422.829,138	17.882
24	509.843,599 422.862,591	25	509.855,822 422.885,168	25.673
26	509.886,855 422.889,512	27	509.880,057 422.899,493	12.076
28	509.853,014 422.891,814	29	509.837,626 422.892,133	15.391
30	509.826,284 422.905,625	1	509.824,62 422.918,563	13.045

** Lungimile segmentelor sunt determinate în planul de proiecție Stereo 70 și sunt rotunjite la 1 milimetru.

*** Distanța dintre puncte este formată din segmente cumulate ce sunt mai mici decât valoarea 1 milimetru.

**DATE DESPRE IMOBILUL NR. 4442**

Oficiul de Cadastru și Publicitate Imobiliară ARGES
Biroul de Cadastru și Publicitate Imobiliară Campulung

A. Partea I. Descrierea imobilului

TEREN Extravilan

Adresa: Jud. Arges

Nr. Crt	Nr cadastral Nr. topografic	Suprafața* (mp)	Observații / Referințe
A1		39.260	Sector cadastral:2 Teren neimprejmuit;

B. Partea II. Proprietari și acte

Inscrieri privitoare la dreptul de proprietate și alte drepturi reale	Referințe
/	
Act Normativ nr. 7, din 13/03/1996 emis de PARLAMENT (art. 13 alin. 15);	
B1	A1
Inscrierea provizorie, drept de PROPRIETATE, dobandit prin Lege, cota actuala 1/1, cota initiala 1/1 1) COMUNA VALEA MARE PRAVAT, CIF:5010196	

C. Partea III. SARCINI .

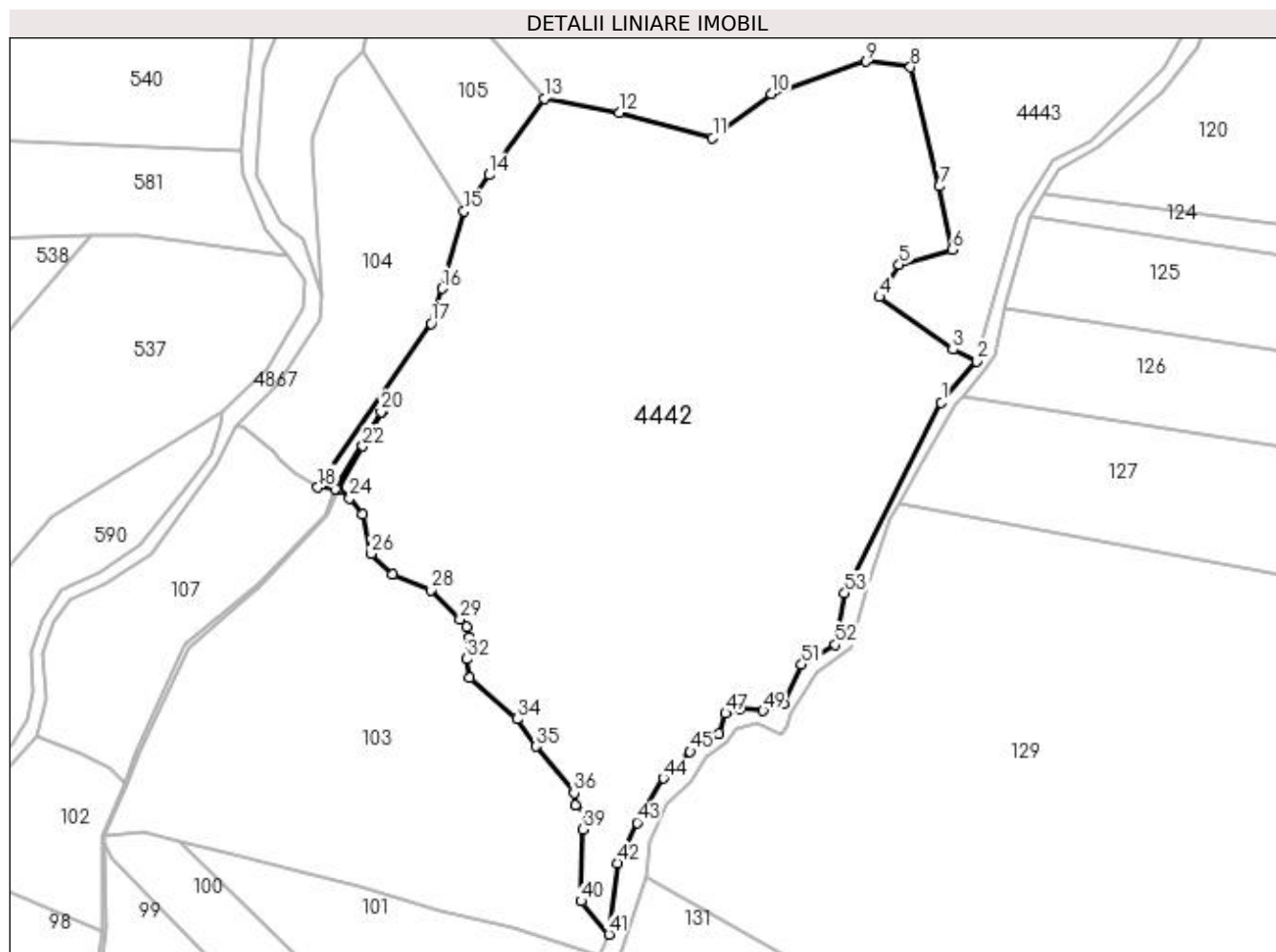
Inscrieri privind dezmembramintele dreptului de proprietate, drepturi reale de garanție și sarcini	Referințe
NU SUNT	

Anexa Nr. 1 La Partea I

Teren

Nr cadastral	Suprafața (mp)*	Observații / Referințe
	39.260	

* Suprafața este determinată în planul de proiecție Stereo 70.



Date referitoare la teren

Crt	Categorie folosință	Intravilan	Suprafața (mp)	Tarla	Parcelă	Nr. topo	Observații / Referințe
1	faneata	NU	26.989	14	221,238,239	-	
2	pasune	NU	5.352	14	221	-	Pășune împădurită
3	pasune	NU	6.919	14	221	-	Pășune împădurită

Lungime Segmente

1) Valorile lungimilor segmentelor sunt obținute din proiecție în plan.

Punct început	X / Y	Punct sfârșit	X / Y	Lungime segment	Punct început	X / Y	Punct sfârșit	X / Y	Lungime segment	Punct început	X / Y	Punct sfârșit	X / Y	Lungime segment
1	509.928,344 422.616,894	2	509.940,92 422.631,742	19.45 8	2	509.940,92 422.631,742	3	509.932,474 422.635,951	9.437	3	509.932,474 422.635,951	4	509.906,062 422.654,86	32.48 3
4	509.906,062 422.654,86	5	509.913,158 422.666,482	13.61 7	5	509.913,158 422.666,482	6	509.932,299 422.671,896	19.89 2	6	509.932,299 422.671,896	7	509.927,689 422.694,626	23.19 3
7	509.927,689 422.694,626	8	509.917,258 422.737,451	44.07 7	8	509.917,258 422.737,451	9	509.901,419 422.739,515	15.97 3	9	509.901,419 422.739,515	10	509.867,255 422.727,852	36.1
10	509.867,255 422.727,852	11	509.846,072 422.712,14	26.37 4	11	509.846,072 422.712,14	12	509.812,443 422.721,087	34.79 9	12	509.812,443 422.721,087	13	509.785,575 422.726,154	27.34 2

Punct început	X / Y	Punct sfârșit	X / Y	Lungime segment	Punct început	X / Y	Punct sfârșit	X / Y	Lungime segment	Punct început	X / Y	Punct sfârșit	X / Y	Lungime segment
13	509.785,575 422.726,154	14	509.765,713 422.698,72	33.869	14	509.765,713 422.698,72	15	509.756,678 422.685,676	15.867	15	509.756,678 422.685,676	16	509.748,77 422.657,87	28.909
16	509.748,77 422.657,87	17	509.744,878 422.645,332	13.128	17	509.744,878 422.645,332	18	509.704,112 422.586,428	71.635	18	509.704,112 422.586,428	19	509.710,493 422.585,827	6.409
19	509.710,493 422.585,827	20	509.726,778 422.613,513	32.12	20	509.726,778 422.613,513	21	509.727,207 422.613,845	0.542	21	509.727,207 422.613,845	22	509.720,285 422.601,202	14.414
22	509.720,285 422.601,202	23	509.711,248 422.585,693	17.95	23	509.711,248 422.585,693	24	509.715,511 422.582,563	5.289	24	509.715,511 422.582,563	25	509.720,209 422.576,601	7.591
25	509.720,209 422.576,601	26	509.723,253 422.562,55	14.377	26	509.723,253 422.562,55	27	509.731,095 422.555,085	10.827	27	509.731,095 422.555,085	28	509.744,635 422.549,537	14.633
28	509.744,635 422.549,537	29	509.755,256 422.538,945	15.0	29	509.755,256 422.538,945	30	509.757,524 422.536,143	3.605	30	509.757,524 422.536,143	31	509.758,696 422.532,401	3.921
31	509.758,696 422.532,401	32	509.757,711 422.524,68	7.784	32	509.757,711 422.524,68	33	509.758,73 422.517,964	6.793	33	509.758,73 422.517,964	34	509.775,664 422.503,097	22.534
34	509.775,664 422.503,097	35	509.782,562 422.493,295	11.986	35	509.782,562 422.493,295	36	509.796,219 422.476,511	21.638	36	509.796,219 422.476,511	37	509.796,671 422.472,123	4.411
37	509.796,671 422.472,123	38	509.800,264 422.469,452	4.477	38	509.800,264 422.469,452	39	509.799,414 422.463,529	5.984	39	509.799,414 422.463,529	40	509.798,744 422.437,715	25.823
40	509.798,744 422.437,715	41	509.808,78 422.425,748	15.618	41	509.808,78 422.425,748	42	509.812,046 422.451,324	25.784	42	509.812,046 422.451,324	43	509.818,852 422.465,926	16.11
43	509.818,852 422.465,926	44	509.828,35 422.481,857	18.547	44	509.828,35 422.481,857	45	509.837,955 422.491,456	13.579	45	509.837,955 422.491,456	46	509.848,439 422.497,9	12.306
46	509.848,439 422.497,9	47	509.850,732 422.505,204	7.655	47	509.850,732 422.505,204	48	509.856,216 422.506,845	5.724	48	509.856,216 422.506,845	49	509.864,229 422.506,177	8.041
49	509.864,229 422.506,177	50	509.871,412 422.508,615	7.585	50	509.871,412 422.508,615	51	509.878,139 422.522,776	15.678	51	509.878,139 422.522,776	52	509.890,28 422.529,806	14.029
52	509.890,28 422.529,806	53	509.893,615 422.548,453	18.943	53	509.893,615 422.548,453	1	509.928,344 422.616,894	76.748					

** Lungimile segmentelor sunt determinate în planul de proiecție Stereo 70 și sunt rotunjite la 1 milimetru.

*** Distanța dintre puncte este formată din segmente cumulate ce sunt mai mici decât valoarea 1 milimetru.

**DATE DESPRE IMOBILUL NR. 4443**

Oficiul de Cadastru și Publicitate Imobiliară ARGES
Biroul de Cadastru și Publicitate Imobiliară Campulung

A. Partea I. Descrierea imobilului

TEREN Extravilan

Adresa: Jud. Arges

Nr. Crt	Nr cadastral Nr. topografic	Suprafața* (mp)	Observații / Referințe
A1		139.740	Sector cadastral:2 Teren neimprejmuit;

B. Partea II. Proprietari și acte

Inscrieri privitoare la dreptul de proprietate și alte drepturi reale		Referințe
/		
Act Normativ nr. 7, din 13/03/1996 emis de PARLAMENT (art. 13 alin. 15);		
B1	Inscrierea provizorie, drept de PROPRIETATE, dobandit prin Lege, cota actuala 1/1, cota initiala 1/1 1) COMUNA VALEA MARE PRAVAT, CIF:5010196	A1

C. Partea III. SARCINI .

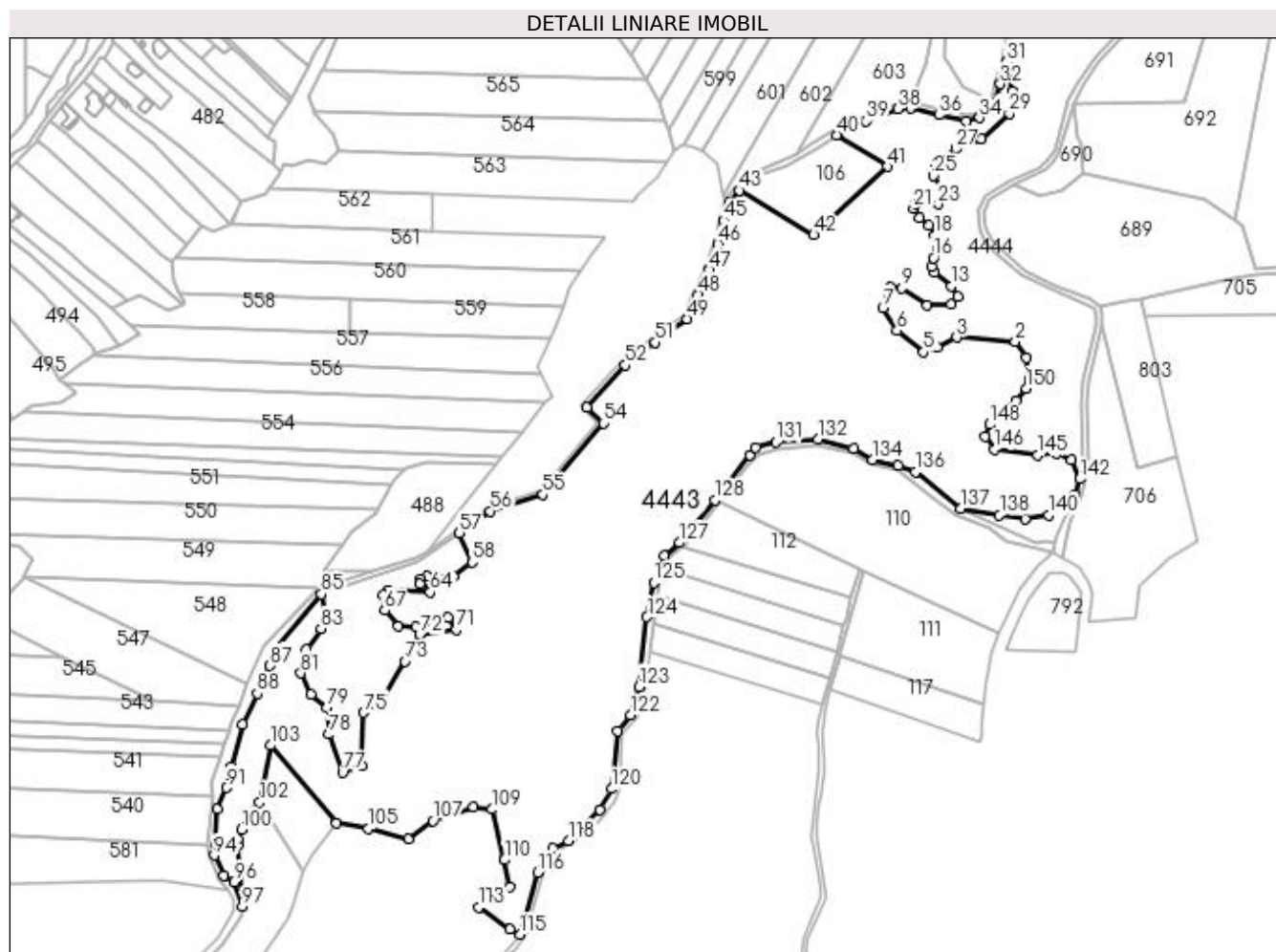
Inscrieri privind dezmembramintele dreptului de proprietate, drepturi reale de garanție și sarcini	Referințe
NU SUNT	

Anexa Nr. 1 La Partea I

Teren

Nr cadastral	Suprafața (mp)*	Observații / Referințe
	139.740	

* Suprafața este determinată în planul de proiecție Stereo 70.



Date referitoare la teren

Crt	Categorie folosință	Intravilan	Suprafața (mp)	Tarla	Parcelă	Nr. topo	Observații / Referințe
1	padure	NU	139.740	14	221	-	

Lungime Segmente

1) Valorile lungimilor segmentelor sunt obținute din proiecție în plan.

Punct început	X / Y	Punct sfârșit	X / Y	Lungime segment
1	510.369,028 423.119,192	2	510.359,904 423.133,258	16.766
4	510.293,413 423.128,487	5	510.282,204 423.124,077	12.045
7	510.247,793 423.161,47	8	510.254,158 423.178,665	18.335
10	510.285,433 423.163,487	11	510.305,458 423.164,249	20.039
13	510.305,649 423.179,877	14	510.291,536 423.191,313	18.165
16	510.290,392 423.203,701	17	510.293,443 423.212,277	9.103

Punct început	X / Y	Punct sfârșit	X / Y	Lungime segment
2	510.359,904 423.133,258	3	510.310,426 423.136,529	49.586
5	510.282,204 423.124,077	6	510.259,661 423.142,289	28.98
8	510.254,158 423.178,665	9	510.263,749 423.178,296	9.598
11	510.305,458 423.164,249	12	510.310,989 423.170,92	8.666
14	510.291,536 423.191,313	15	510.288,866 423.196,459	5.797
17	510.293,443 423.212,277	18	510.291,727 423.222,569	10.434

Punct început	X / Y	Punct sfârșit	X / Y	Lungime segment
3	510.310,426 423.136,529	4	510.293,413 423.128,487	18.818
6	510.259,661 423.142,289	7	510.247,793 423.161,47	22.556
9	510.263,749 423.178,296	10	510.285,433 423.163,487	26.258
12	510.310,989 423.170,92	13	510.305,649 423.179,877	10.428
15	510.288,866 423.196,459	16	510.290,392 423.203,701	7.401
18	510.291,727 423.222,569	19	510.286,959 423.231,146	9.813

Punct început	X / Y	Punct sfârșit	X / Y	Lungime segment	Punct început	X / Y	Punct sfârșit	X / Y	Lungime segment	Punct început	X / Y	Punct sfârșit	X / Y	Lungime segment
118	509.981,848 422.710,704	119	510.008,511 422.737,147	37.552	119	510.008,511 422.737,147	120	510.018,182 422.754,876	20.195	120	510.018,182 422.754,876	121	510.023,625 422.803,768	49.194
121	510.023,625 422.803,768	122	510.034,44 422.817,111	17.176	122	510.034,44 422.817,111	123	510.041,318 422.841,179	25.031	123	510.041,318 422.841,179	124	510.048,118 422.900,038	59.251
124	510.048,118 422.900,038	125	510.053,992 422.929,282	29.828	125	510.053,992 422.929,282	126	510.062,599 422.952,258	24.535	126	510.062,599 422.952,258	127	510.075,594 422.962,805	16.736
127	510.075,594 422.962,805	128	510.105,5 422.999,088	47.019	128	510.105,5 422.999,088	129	510.135,383 423.037,039	48.304	129	510.135,383 423.037,039	130	510.140,227 423.043,392	7.989
130	510.140,227 423.043,392	131	510.157,303 423.047,853	17.649	131	510.157,303 423.047,853	132	510.192,734 423.050,279	35.514	132	510.192,734 423.050,279	133	510.222,936 423.042,737	31.129
133	510.222,936 423.042,737	134	510.238,822 423.032,79	18.743	134	510.238,822 423.032,79	135	510.260,618 423.027,763	22.368	135	510.260,618 423.027,763	136	510.275,68 423.022,959	15.81
136	510.275,68 423.022,959	137	510.313,475 422.991,914	48.911	137	510.313,475 422.991,914	138	510.346,371 422.986,23	33.383	138	510.346,371 422.986,23	139	510.368,016 422.983,174	21.86
139	510.368,016 422.983,174	140	510.387,779 422.986,23	19.998	140	510.387,779 422.986,23	141	510.410,323 423.003,472	28.382	141	510.410,323 423.003,472	142	510.414,383 423.016,833	13.964
142	510.414,383 423.016,833	143	510.407,459 423.032,638	17.255	143	510.407,459 423.032,638	144	510.394,254 423.038,484	14.441	144	510.394,254 423.038,484	145	510.378,876 423.036,814	15.468
145	510.378,876 423.036,814	146	510.342,269 423.041,825	36.948	146	510.342,269 423.041,825	147	510.334,246 423.052,516	13.367	147	510.334,246 423.052,516	148	510.338,151 423.062,807	11.007
148	510.338,151 423.062,807	149	510.360,426 423.082,984	30.055	149	510.360,426 423.082,984	150	510.368,767 423.093,404	13.347	150	510.368,767 423.093,404	1	510.369,028 423.119,192	25.789

** Lungimile segmentelor sunt determinate în planul de proiecție Stereo 70 și sunt rotunjite la 1 milimetru.

*** Distanța dintre puncte este formată din segmente cumulate ce sunt mai mici decât valoarea 1 milimetru.

**DATE DESPRE IMOBILUL NR. 4444**

Oficiul de Cadastru și Publicitate Imobiliară ARGES
Biroul de Cadastru și Publicitate Imobiliară Campulung

A. Partea I. Descrierea imobilului

TEREN Extravilan

Adresa: Jud. Arges

Nr. Crt	Nr cadastral Nr. topografic	Suprafața* (mp)	Observații / Referințe
A1		28.456	Sector cadastral:2 Teren neimprejmuit;

B. Partea II. Proprietari și acte

Inscrieri privitoare la dreptul de proprietate și alte drepturi reale	Referințe
/	
Act Normativ nr. 7, din 13/03/1996 emis de PARLAMENT (art. 13 alin. 15);	
B1	A1
Inscrierea provizorie, drept de PROPRIETATE, dobandit prin Lege, cota actuala 1/1, cota initiala 1/1 1) COMUNA VALEA MARE PRAVAT, CIF:5010196	

C. Partea III. SARCINI .

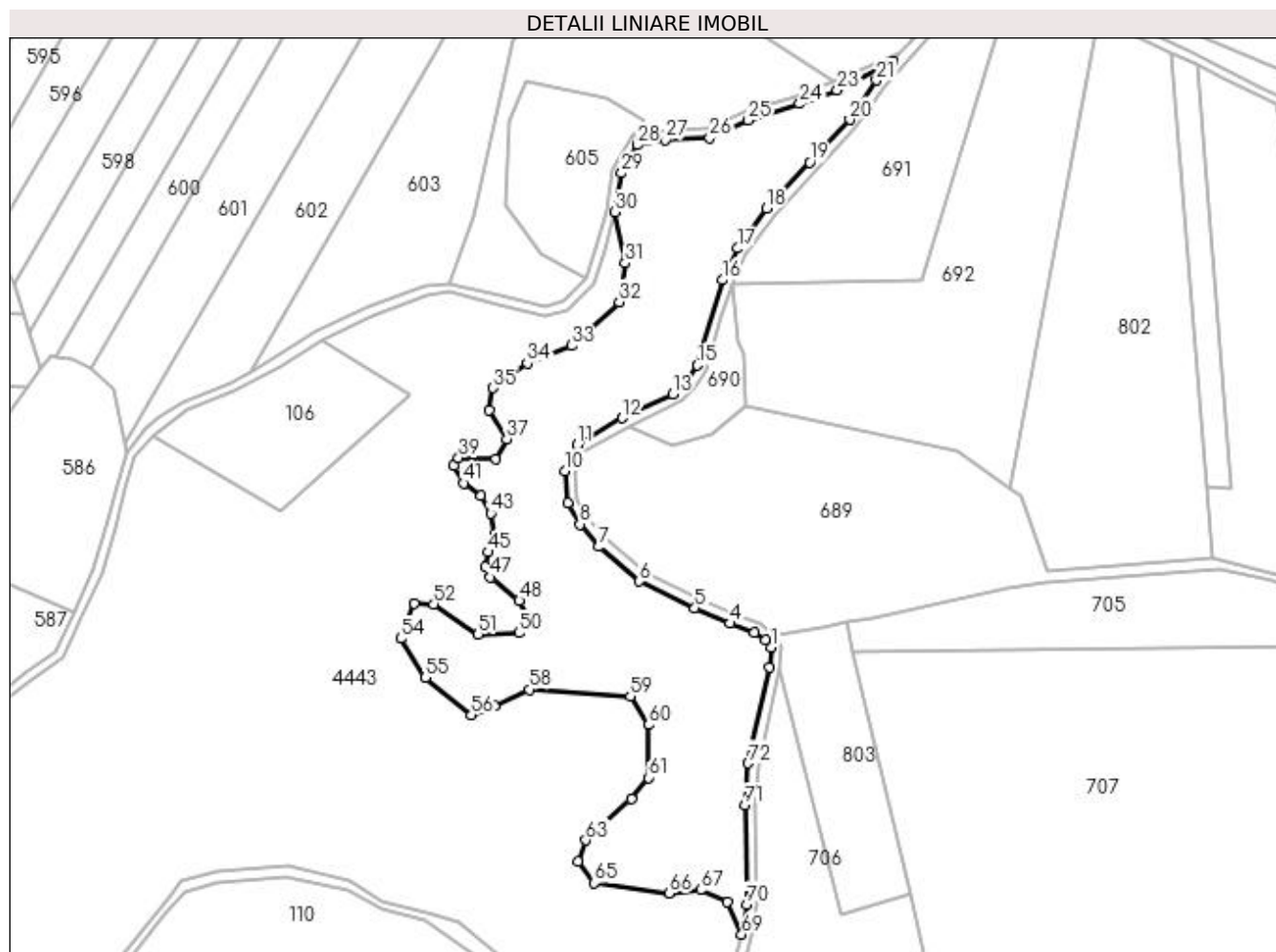
Inscrieri privind dezmembramintele dreptului de proprietate, drepturi reale de garanție și sarcini	Referințe
NU SUNT	

Anexa Nr. 1 La Partea I

Teren

Nr cadastral	Suprafața (mp)*	Observații / Referințe
	28.456	

* Suprafața este determinată în planul de proiecție Stereo 70.



Date referitoare la teren

Crt	Categorie folosință	Intra vilan	Suprafața (mp)	Tarla	Parcelă	Nr. topo	Observații / Referințe
1	pașune	NU	28.456	14	221,223	-	

Lungime Segmente

1) Valorile lungimilor segmentelor sunt obținute din proiecție în plan.

Punct început	X / Y	Punct sfârșit	X / Y	Lungime segment	Punct început	X / Y	Punct sfârșit	X / Y	Lungime segment	Punct început	X / Y	Punct sfârșit	X / Y	Lungime segment
1	510.428,694 423.156,966	2	510.425,972 423.160,679	4.604	2	510.425,972 423.160,679	3	510.420,534 423.164,295	6.53	3	510.420,534 423.164,295	4	510.408,478 423.168,785	12.865
4	510.408,478 423.168,785	5	510.391,453 423.176,313	18.615	5	510.391,453 423.176,313	6	510.364,382 423.189,433	30.083	6	510.364,382 423.189,433	7	510.344,504 423.206,3	26.07
7	510.344,504 423.206,3	8	510.335,214 423.217,24	14.352	8	510.335,214 423.217,24	9	510.329,222 423.227,687	12.043	9	510.329,222 423.227,687	10	510.328,033 423.243,323	15.681
10	510.328,033 423.243,323	11	510.333,918 423.256,078	14.047	11	510.333,918 423.256,078	12	510.355,884 423.269,12	25.546	12	510.355,884 423.269,12	13	510.380,665 423.280,822	27.405
13	510.380,665 423.280,822	14	510.387,593 423.287,109	9.355	14	510.387,593 423.287,109	15	510.392,728 423.294,952	9.374	15	510.392,728 423.294,952	16	510.404,851 423.336,603	43.379
16	510.404,851 423.336,603	17	510.412,519 423.352,14	17.326	17	510.412,519 423.352,14	18	510.426,499 423.371,661	24.011	18	510.426,499 423.371,661	19	510.447,669 423.394,11	30.857

Punct început	X / Y	Punct sfârșit	X / Y	Lungime segment	Punct început	X / Y	Punct sfârșit	X / Y	Lungime segment	Punct început	X / Y	Punct sfârșit	X / Y	Lungime segment
19	510.447,669 423.394,11	20	510.467,169 423.414,994	28.573	20	510.467,169 423.414,994	21	510.480,235 423.434,214	23.241	21	510.480,235 423.434,214	22	510.488,449 423.443,447	12.358
22	510.488,449 423.443,447	23	510.461,186 423.429,361	30.687	23	510.461,186 423.429,361	24	510.442,68 423.422,778	19.642	24	510.442,68 423.422,778	25	510.417,551 423.414,717	26.39
25	510.417,551 423.414,717	26	510.398,705 423.406,217	20.674	26	510.398,705 423.406,217	27	510.376,983 423.405,291	21.742	27	510.376,983 423.405,291	28	510.363,254 423.402,7	13.971
28	510.363,254 423.402,7	29	510.355,638 423.388,863	15.794	29	510.355,638 423.388,863	30	510.352,463 423.369,813	19.313	30	510.352,463 423.369,813	31	510.357,468 423.344,787	25.522
31	510.357,468 423.344,787	32	510.354,483 423.325,892	19.129	32	510.354,483 423.325,892	33	510.331,096 423.304,51	31.688	33	510.331,096 423.304,51	34	510.309,451 423.296,056	23.237
34	510.309,451 423.296,056	35	510.292,782 423.283,874	20.646	35	510.292,782 423.283,874	36	510.290,791 423.273,183	10.875	36	510.290,791 423.273,183	37	510.299,499 423.259,011	16.634
37	510.299,499 423.259,011	38	510.294,274 423.249,314	11.015	38	510.294,274 423.249,314	39	510.275,863 423.249,812	18.418	39	510.275,863 423.249,812	40	510.273,624 423.245,834	4.565
40	510.273,624 423.245,834	41	510.278,351 423.237,38	9.686	41	510.278,351 423.237,38	42	510.286,959 423.231,146	10.628	42	510.286,959 423.231,146	43	510.291,727 423.222,569	9.813
43	510.291,727 423.222,569	44	510.293,443 423.212,277	10.434	44	510.293,443 423.212,277	45	510.290,392 423.203,701	9.103	45	510.290,392 423.203,701	46	510.288,866 423.196,459	7.401
46	510.288,866 423.196,459	47	510.291,536 423.191,313	5.797	47	510.291,536 423.191,313	48	510.305,649 423.179,877	18.165	48	510.305,649 423.179,877	49	510.310,989 423.170,92	10.428
49	510.310,989 423.170,92	50	510.305,458 423.164,249	8.666	50	510.305,458 423.164,249	51	510.285,433 423.163,487	20.039	51	510.285,433 423.163,487	52	510.263,749 423.178,296	26.258
52	510.263,749 423.178,296	53	510.254,158 423.178,665	9.598	53	510.254,158 423.178,665	54	510.247,793 423.161,47	18.335	54	510.247,793 423.161,47	55	510.259,661 423.142,289	22.556
55	510.259,661 423.142,289	56	510.282,204 423.124,077	28.98	56	510.282,204 423.124,077	57	510.293,413 423.128,487	12.045	57	510.293,413 423.128,487	58	510.310,426 423.136,529	18.818
58	510.310,426 423.136,529	59	510.359,904 423.133,258	49.586	59	510.359,904 423.133,258	60	510.369,028 423.119,192	16.766	60	510.369,028 423.119,192	61	510.368,767 423.093,404	25.789
61	510.368,767 423.093,404	62	510.360,426 423.082,984	13.347	62	510.360,426 423.082,984	63	510.338,151 423.062,807	30.055	63	510.338,151 423.062,807	64	510.334,246 423.052,516	11.007
64	510.334,246 423.052,516	65	510.342,269 423.041,825	13.367	65	510.342,269 423.041,825	66	510.378,876 423.036,814	36.948	66	510.378,876 423.036,814	67	510.394,254 423.038,484	15.468
67	510.394,254 423.038,484	68	510.407,459 423.032,638	14.441	68	510.407,459 423.032,638	69	510.414,383 423.016,833	17.255	69	510.414,383 423.016,833	70	510.416,835 423.031,457	14.828
70	510.416,835 423.031,457	71	510.415,83 423.080,012	48.565	71	510.415,83 423.080,012	72	510.417,469 423.100,494	20.547	72	510.417,469 423.100,494	73	510.427,766 423.147,368	47.992
73	510.427,766 423.147,368	1	510.428,694 423.156,966	9.643										

** Lungimile segmentelor sunt determinate în planul de proiecție Stereo 70 și sunt rotunjite la 1 milimetru.

*** Distanța dintre puncte este formată din segmente cumulate ce sunt mai mici decât valoarea 1 milimetru.

**DATE DESPRE IMOBILUL NR. 4445**

Oficiul de Cadastru și Publicitate Imobiliară ARGES
Biroul de Cadastru și Publicitate Imobiliară Campulung

A. Partea I. Descrierea imobilului

TEREN Extravilan

Adresa: Jud. Arges

Nr. Crt	Nr cadastral Nr. topografic	Suprafața* (mp)	Observații / Referințe
A1		1.201	Sector cadastral:2 Teren neimprejmuit;

B. Partea II. Proprietari și acte

Inscrieri privitoare la dreptul de proprietate și alte drepturi reale	Referințe
/	
Act Normativ nr. 7, din 13/03/1996 emis de PARLAMENT (art. 13 alin. 15);	
B1	A1
Inscrierea provizorie, drept de PROPRIETATE, dobandit prin Lege, cota actuala 1/1, cota initiala 1/1 1) COMUNA VALEA MARE PRAVAT, CIF:5010196	

C. Partea III. SARCINI .

Inscrieri privind dezmembramintele dreptului de proprietate, drepturi reale de garanție și sarcini	Referințe
NU SUNT	

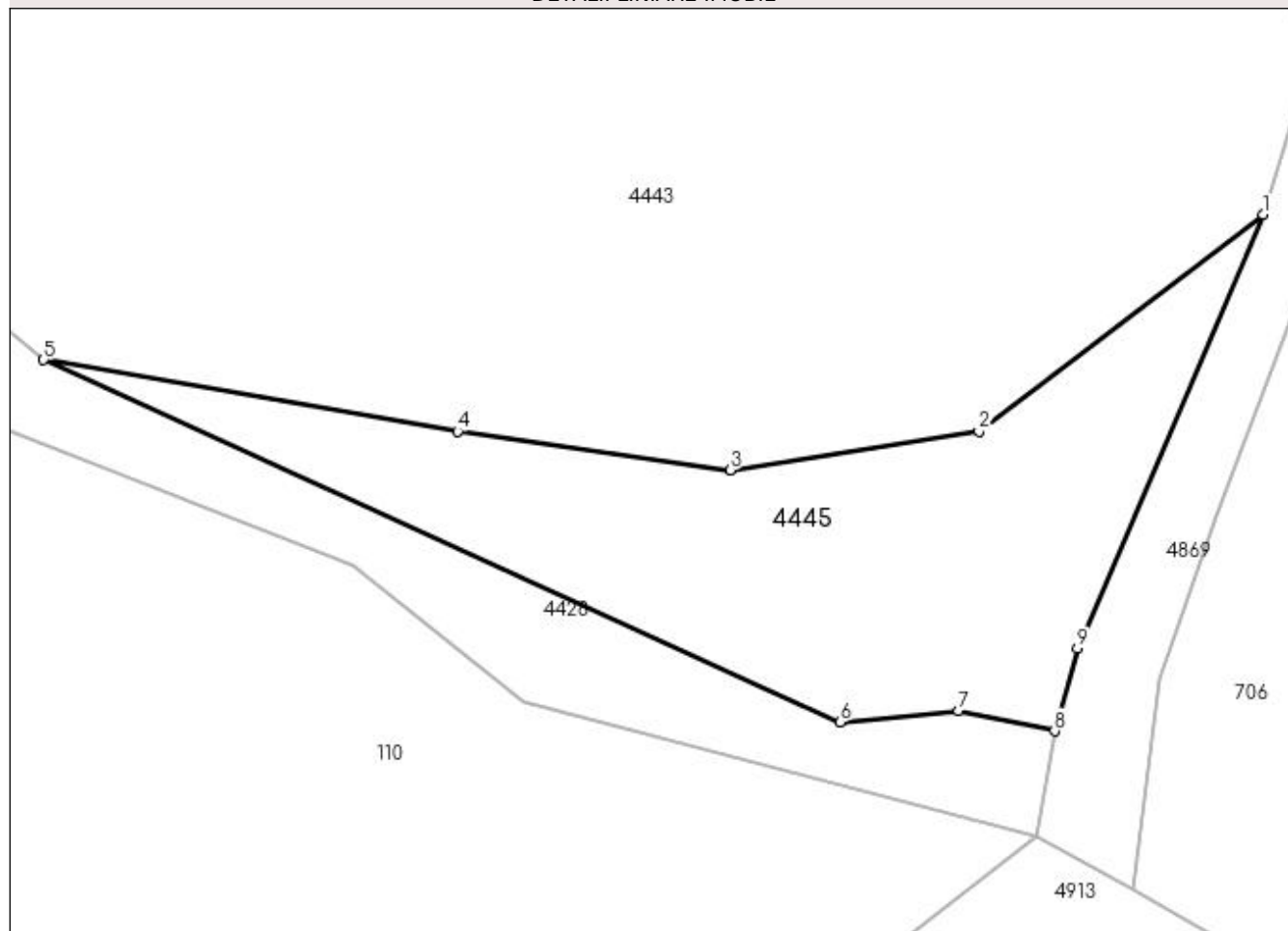
Anexa Nr. 1 La Partea I

Teren

Nr cadastral	Suprafața (mp)*	Observații / Referințe
	1.201	

* Suprafața este determinată în planul de proiecție Stereo 70.

DETALII LINIARE IMOBIL



Date referitoare la teren

Crt	Categorie folosință	Intra vilan	Suprafața (mp)	Tarla	Parcelă	Nr. topo	Observații / Referințe
1	pasune	NU	1.201	14	221	-	

Lungime Segmente

1) Valorile lungimilor segmentelor sunt obținute din proiecție în plan.

Punct început	X / Y	Punct sfârșit	X / Y	Lungime segment (** (m)
1	510.410,323 423.003,472	2	510.387,779 422.986,23	28.382
2	510.387,779 422.986,23	3	510.368,016 422.983,174	19.998
3	510.368,016 422.983,174	4	510.346,371 422.986,23	21.86
4	510.346,371 422.986,23	5	510.313,475 422.991,914	33.383
5	510.313,475 422.991,914	6	510.376,74 422.963,141	69.501

Punct început	X / Y	Punct sfârșit	X / Y	Lungime segment (** (m)
6	510.376,74 422.963,141	7	510.386,172 422.964,04	9.475
7	510.386,172 422.964,04	8	510.393,779 422.962,434	7.775
8	510.393,779 422.962,434	9	510.395,602 422.969,007	6.821
9	510.395,602 422.969,007	1	510.410,323 423.003,472	37.477

** Lungimile segmentelor sunt determinate în planul de proiecție Stereo 70 și sunt rotunjite la 1 milimetru.

*** Distanța dintre puncte este formată din segmente cumulate ce sunt mai mici decât valoarea 1 milimetru.

**DATE DESPRE IMOBILUL NR. 4446**

Oficiul de Cadastru și Publicitate Imobiliară ARGES
Biroul de Cadastru și Publicitate Imobiliară Campulung

A. Partea I. Descrierea imobilului

TEREN Intravilan

Adresa: Loc. Selari, Jud. Arges

Nr. Crt	Nr cadastral Nr. topografic	Suprafața* (mp)	Observații / Referințe
A1		Din acte: 1.738 Masurata: 2.244	Sector cadastral:4 Teren imprejmuit;

B. Partea II. Proprietari și acte

Inscrieri privitoare la dreptul de proprietate și alte drepturi reale		Referințe
/		
Act Administrativ nr. 19125, din 12/08/1993 emis de CJPSDPAT ARGES;		
B1	Intabulare, drept de PROPRIETATE, dobandit prin Reconstituire, cota actuala 1/1, cota initiala 1/1 1) IACOB MARIA, lipsă CNP	A1

C. Partea III. SARCINI .

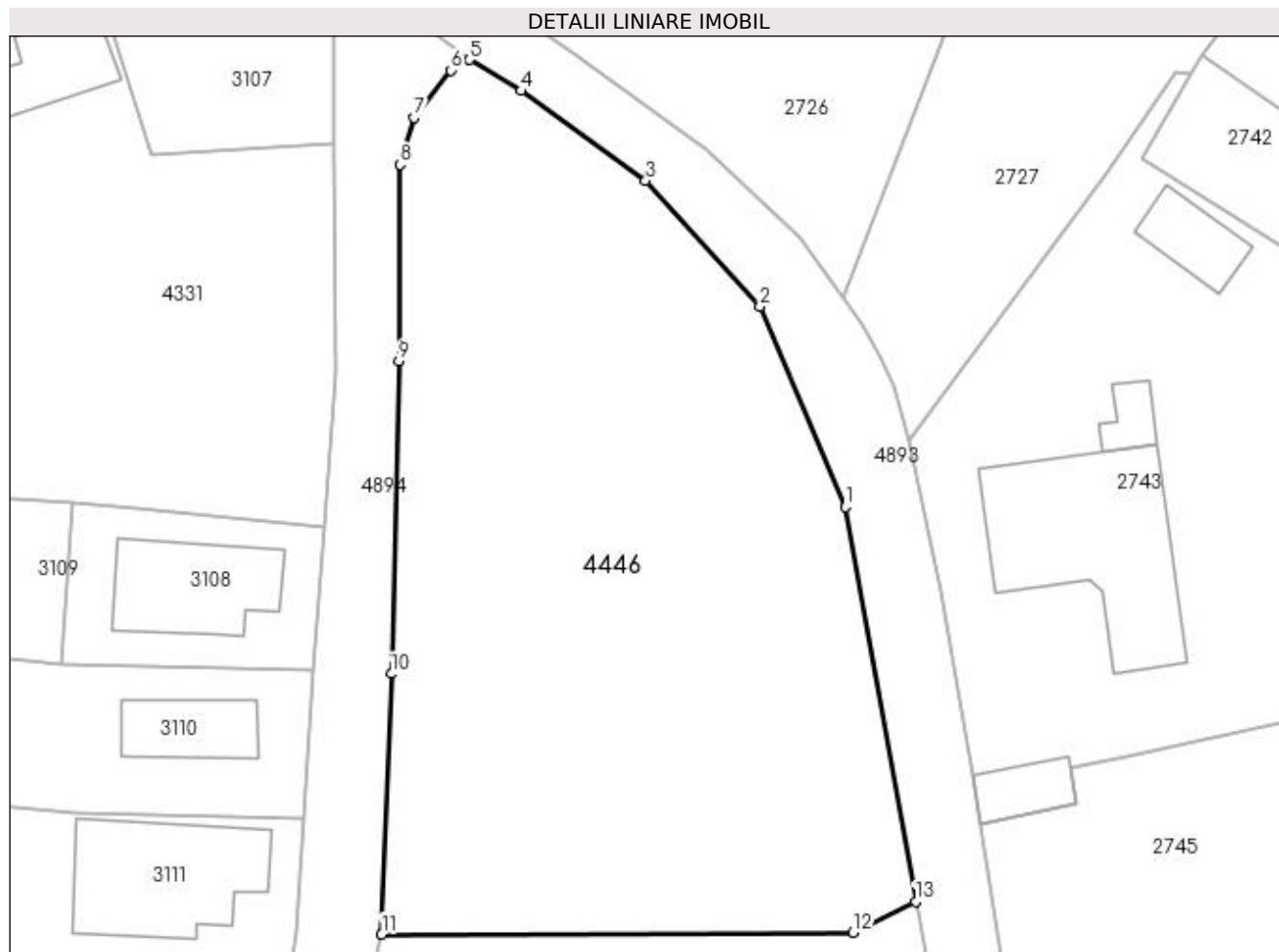
Inscrieri privind dezmembramintele dreptului de proprietate, drepturi reale de garanție și sarcini	Referințe
NU SUNT	

Anexa Nr. 1 La Partea I

Teren

Nr cadastral	Suprafața (mp)*	Observații / Referințe
	Din acte: 1.738 Masurata: 2.244	

* Suprafața este determinată în planul de proiecție Stereo 70.



Date referitoare la teren

Crt	Categorie folosință	Intra vilan	Suprafața (mp)	Tarla	Parcelă	Nr. topo	Observații / Referințe
1	faneata	DA	2.244	13	270-272	-	

Lungime Segmente

1) Valorile lungimilor segmentelor sunt obținute din proiecție în plan.

Punct început	X / Y	Punct sfârșit	X / Y	Lungime segment (** (m)
1	507.962,963 420.492,099	2	507.956,089 420.508,252	17.555
2	507.956,089 420.508,252	3	507.946,878 420.518,393	13.7
3	507.946,878 420.518,393	4	507.936,835 420.525,626	12.377
4	507.936,835 420.525,626	5	507.932,67 420.528,133	4.861
5	507.932,67 420.528,133	6	507.931,214 420.527,272	1.692

Punct început	X / Y	Punct sfârșit	X / Y	Lungime segment (** (m)
6	507.931,214 420.527,272	7	507.928,233 420.523,472	4.83
7	507.928,233 420.523,472	8	507.927,106 420.519,697	3.94
8	507.927,106 420.519,697	9	507.926,992 420.503,881	15.816
9	507.926,992 420.503,881	10	507.926,407 420.478,673	25.215
10	507.926,407 420.478,673	11	507.925,618 420.457,682	21.006
11	507.925,618 420.457,682	12	507.963,603 420.457,806	37.985
12	507.963,603 420.457,806	13	507.968,632 420.460,302	5.614
13	507.968,632 420.460,302	1	507.962,963 420.492,099	32.298

** Lungimile segmentelor sunt determinate în planul de proiecție Stereo 70 și sunt rotunjite la 1 milimetru.

*** Distanța dintre puncte este formată din segmente cumulate ce sunt mai mici decât valoarea 1 milimetru.

**DATE DESPRE IMOBILUL NR. 4447**

Oficiul de Cadastru și Publicitate Imobiliară ARGES
 Biroul de Cadastru și Publicitate Imobiliară Campulung

A. Partea I. Descrierea imobilului

TEREN Intravilan

 Nr. CF vechi:196
 Nr. cadastral vechi:318

Adresa: Loc. Selari, Jud. Arges, PCT SELARI

Nr. Crt	Nr cadastral Nr. topografic	Suprafața* (mp)	Observații / Referințe
A1	81244	Din acte: 1.637 Masurata: 1.640	Sector cadastral:4 Teren imprejmuit;

Construcții

Crt	Nr cadastral Nr. topografic	Adresa	Observații / Referințe
A1.1		Loc. Selari, Jud. Arges, PCT SELARI	Nr. niveluri:1; S. construita la sol:24 mp; S. construita desfasurata:24 mp;

B. Partea II. Proprietari și acte

Inscrieri privitoare la dreptul de proprietate și alte drepturi reale		Referințe
549 / 19/01/2016		
Act Notarial nr. 33, din 18/01/2016 emis de IONESCU IULIA;		
B3	Intabulare, drept de PROPRIETATE, dobandit prin Conventie, cota actuala 1/1, cota initiala 1/1 1) ROBU IOANA-CORINA, casatorita cu 2) ROBU CĂTĂLIN IOAN	A1
/		
Act Normativ nr. 7, din 13/03/1996 emis de PARLAMENT (art.12,alin.16);		
B4	Intabulare, drept de PROPRIETATE, dobandit prin Construire, cota actuala 1/1, cota initiala 1/1 1) ROBU CĂTĂLIN IOAN 2) ROBU IOANA-CORINA	A1.1

C. Partea III. SARCINI .

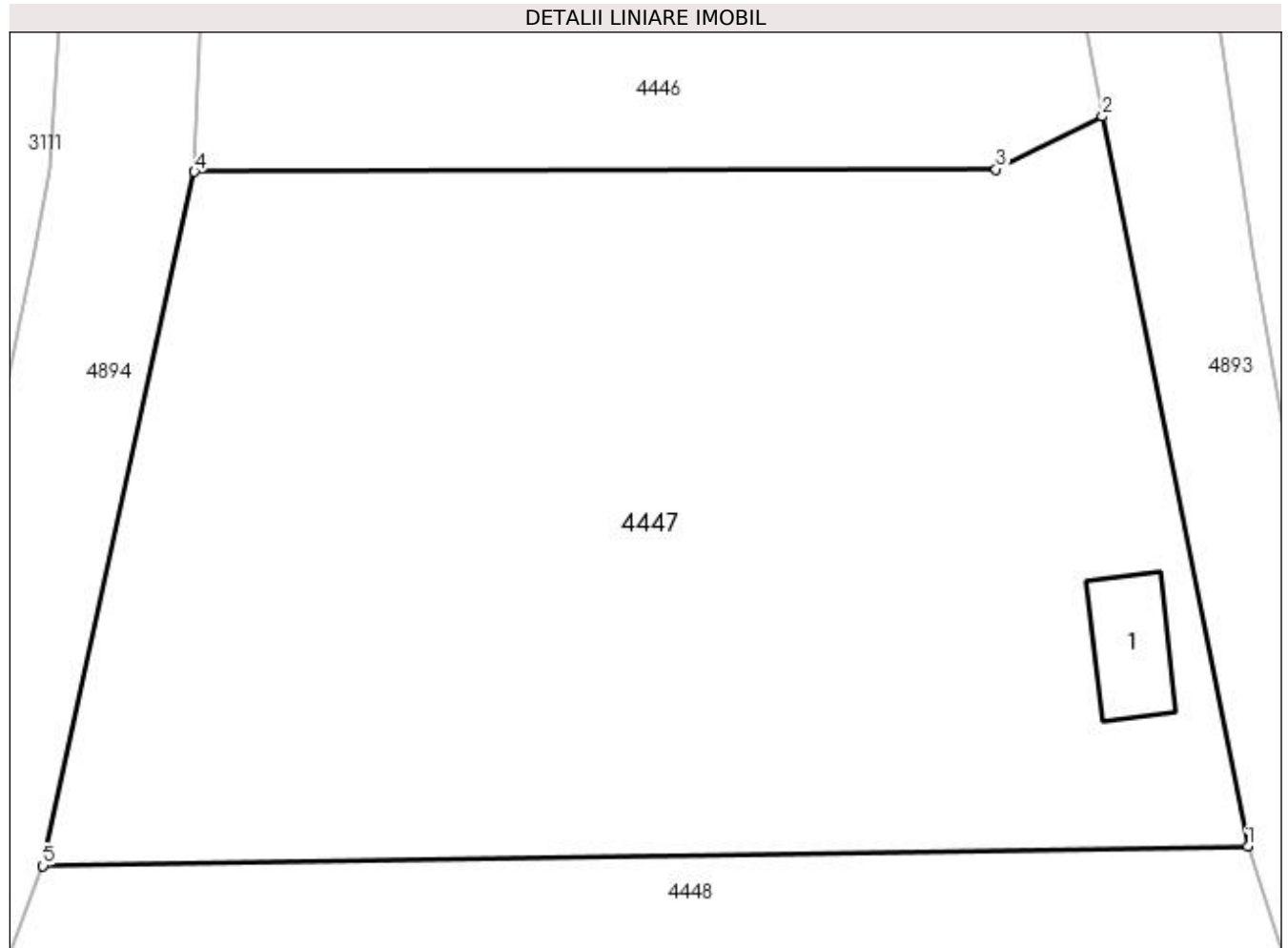
Inscrieri privind dezmembramintele dreptului de proprietate, drepturi reale de garanție și sarcini	Referințe
NU SUNT	

Anexa Nr. 1 La Partea I

Teren

Nr cadastral	Suprafața (mp)*	Observații / Referințe
81244	Din acte: 1.637 Masurata: 1.640	

* Suprafața este determinată în planul de proiecție Stereo 70.



Date referitoare la teren

Crt	Categorie folosință	Intra vilan	Suprafața (mp)	Tarla	Parcelă	Nr. topo	Observații / Referințe
1	arabil	DA	1.640	13	272	-	

Date referitoare la construcții

Crt	Număr	Destinație construcție	Supraf. (mp)	Situație juridică	Observații / Referințe
A1.1		construcții anexa	24	Cu acte	Nr. niveluri:1; S. construita la sol:24 mp; S. construita desfasurata:24 mp;

Lungime Segmente

1) Valorile lungimilor segmentelor sunt obținute din proiecție în plan.

Punct început	X / Y	Punct sfârșit	X / Y	Lungime segment (** (m)
1	507.975,532 420.425,744	2	507.968,632 420.460,302	35.24
2	507.968,632 420.460,302	3	507.963,603 420.457,806	5.614
3	507.963,603 420.457,806	4	507.925,618 420.457,682	37.985
4	507.925,618 420.457,682	5	507.918,447 420.424,826	33.629

Punct început	X / Y	Punct sfârșit	X / Y	Lungime segment (** (m)
5	507.918,447 420.424,826	1	507.975,532 420.425,744	57.092

** Lungimile segmentelor sunt determinate în planul de proiecție Stereo 70 și sunt rotunjite la 1 milimetru.

*** Distanța dintre puncte este formată din segmente cumulate ce sunt mai mici decât valoarea 1 milimetru.

**DATE DESPRE IMOBILUL NR. 4448**

Oficiul de Cadastru și Publicitate Imobiliară ARGES
Biroul de Cadastru și Publicitate Imobiliară Campulung

A. Partea I. Descrierea imobilului

TEREN Intravilan

Adresa: Loc. Selari, Jud. Arges

Nr. Crt	Nr cadastral Nr. topografic	Suprafața* (mp)	Observații / Referințe
A1		2.215	Sector cadastral:4 Teren imprejmuit;

B. Partea II. Proprietari și acte

Inscrieri privitoare la dreptul de proprietate și alte drepturi reale	Referințe
/	
Act Normativ nr. 7, din 13/03/1996 emis de PARLAMENT (art. 13 alin. 15);	
B1	A1
Inscrierea provizorie, drept de PROPRIETATE, dobandit prin Lege, cota actuala 1/1, cota initiala 1/1 1) COMUNA VALEA MARE PRAVĂȚ, CIF:5010196	

C. Partea III. SARCINI .

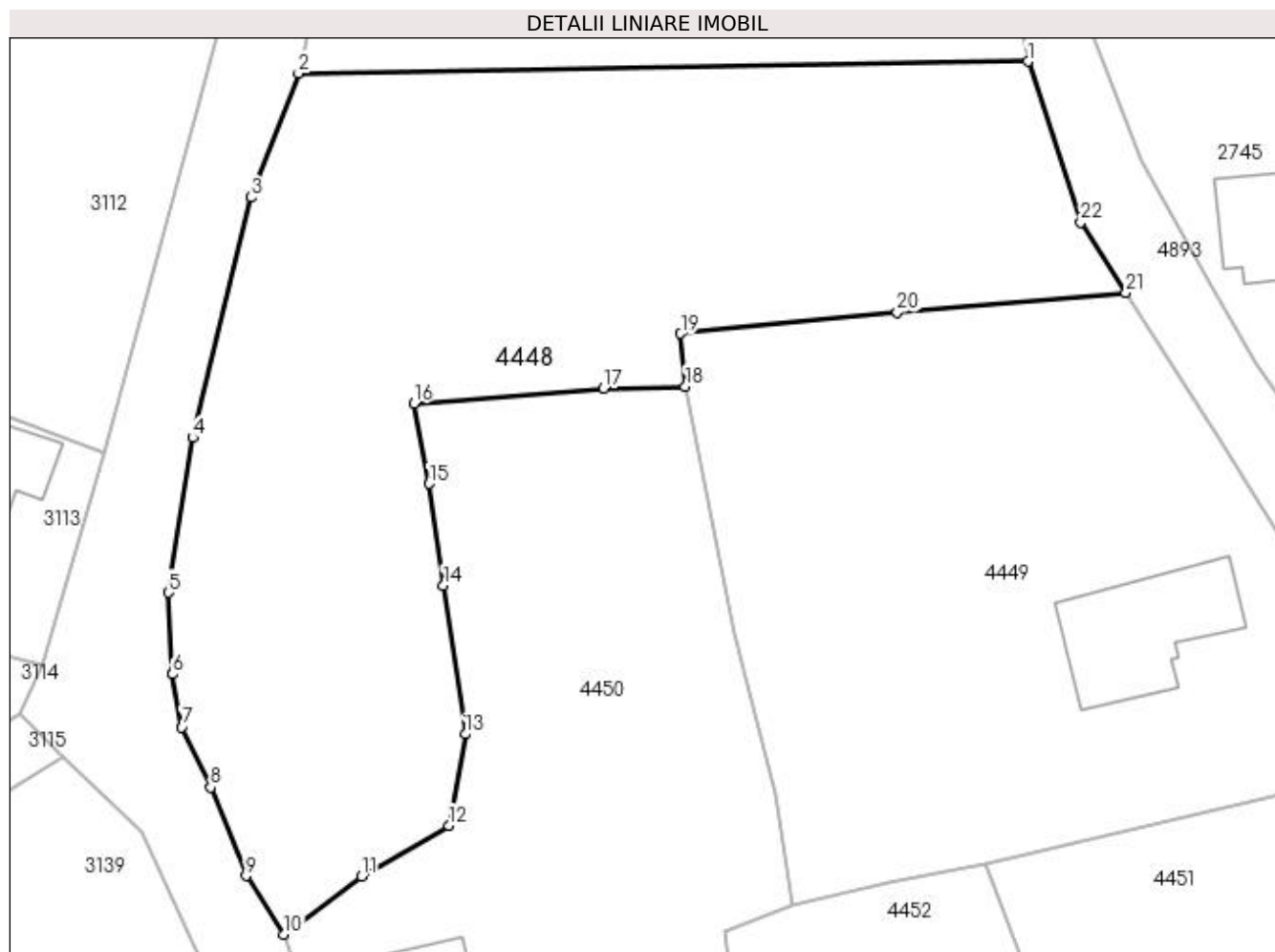
Inscrieri privind dezmembramintele dreptului de proprietate, drepturi reale de garanție și sarcini	Referințe
NU SUNT	

Anexa Nr. 1 La Partea I

Teren

Nr cadastral	Suprafața (mp)*	Observații / Referințe
	2.215	

* Suprafața este determinată în planul de proiecție Stereo 70.



Date referitoare la teren

Crt	Categorie folosință	Intra vilan	Suprafața (mp)	Tarla	Parcelă	Nr. topo	Observații / Referințe
1	arabil	DA	374	13	273	-	
2	faneata	DA	1.841	13	273,274	-	

Lungime Segmente

1) Valorile lungimilor segmentelor sunt obținute din proiecție în plan.

Punct început	X / Y	Punct sfârșit	X / Y	Lungime segment (** (m)
1	507.975,532 420.425,744	2	507.918,447 420.424,826	57.092
3	507.914,709 420.415,118	4	507.910,18 420.396,323	19.333
5	507.908,26 420.384,207	6	507.908,615 420.377,822	6.395
7	507.909,332 420.373,675	8	507.911,586 420.368,964	5.222

Punct început	X / Y	Punct sfârșit	X / Y	Lungime segment (** (m)
2	507.918,447 420.424,826	3	507.914,709 420.415,118	10.403
4	507.910,18 420.396,323	5	507.908,26 420.384,207	12.267
6	507.908,615 420.377,822	7	507.909,332 420.373,675	4.209
8	507.911,586 420.368,964	9	507.914,353 420.362,052	7.445

Punct început	X / Y	Punct sfârșit	X / Y	Lungime segment (** (m)
9	507.914,353 420.362,052	10	507.917,286 420.357,48	5.432
11	507.923,413 420.362,032	12	507.930,23 420.365,991	7.883
13	507.931,528 420.373,142	14	507.929,795 420.384,786	11.772
15	507.928,693 420.392,726	16	507.927,481 420.399,004	6.394
17	507.942,336 420.400,182	18	507.948,732 420.400,334	6.398
19	507.948,366 420.404,455	20	507.965,302 420.406,139	17.02
21	507.983,213 420.407,639	22	507.979,666 420.413,174	6.574

Punct început	X / Y	Punct sfârșit	X / Y	Lungime segment (** (m)
10	507.917,286 420.357,48	11	507.923,413 420.362,032	7.633
12	507.930,23 420.365,991	13	507.931,528 420.373,142	7.268
14	507.929,795 420.384,786	15	507.928,693 420.392,726	8.016
16	507.927,481 420.399,004	17	507.942,336 420.400,182	14.902
18	507.948,732 420.400,334	19	507.948,366 420.404,455	4.137
20	507.965,302 420.406,139	21	507.983,213 420.407,639	17.974
22	507.979,666 420.413,174	1	507.975,532 420.425,744	13.232

** Lungimile segmentelor sunt determinate în planul de proiecție Stereo 70 și sunt rotunjite la 1 milimetru.

*** Distanța dintre puncte este formată din segmente cumulate ce sunt mai mici decât valoarea 1 milimetru.

**DATE DESPRE IMOBILUL NR. 4449**

Oficiul de Cadastru și Publicitate Imobiliară ARGES
Biroul de Cadastru și Publicitate Imobiliară Campulung

A. Partea I. Descrierea imobilului

TEREN Intravilan

Adresa: Loc. Selari, Jud. Arges

Nr. Crt	Nr cadastral Nr. topografic	Suprafața* (mp)	Observații / Referințe
A1		Din acte: 1.560 Masurata: 1.829	Sector cadastral:4 Teren imprejmuit;

Construcții

Crt	Nr cadastral Nr. topografic	Adresa	Observații / Referințe
A1.1		Loc. Selari, Jud. Arges	Nr. niveluri:1; S. construita la sol:105 mp; S. construita desfasurata:105 mp;

B. Partea II. Proprietari și acte

Inscrieri privitoare la dreptul de proprietate și alte drepturi reale		Referințe
/		
Act Administrativ nr. 54109, din 14/09/1994 emis de CJPSDPAT ARGES;		
B1	Intabulare, drept de PROPRIETATE, dobandit prin Reconstituire, cota actuala 1/1, cota initiala 1/1 1) STĂNCIULOIU ION, lipsă CNP 2) STĂNCIULOIU PETRE, lipsă CNP 3) STĂNCIULOIU GHEORGHE, lipsă CNP	A1
Act Normativ nr. 7, din 13/03/1996 emis de PARLAMENT (art. 12 alin. 16);		
B2	Intabulare, drept de PROPRIETATE, dobandit prin Construire, cota actuala 1/1, cota initiala 1/1 1) STĂNCIULOIU ION, lipsă CNP 2) STĂNCIULOIU PETRE, lipsă CNP 3) STĂNCIULOIU GHEORGHE, lipsă CNP	A1.1

C. Partea III. SARCINI .

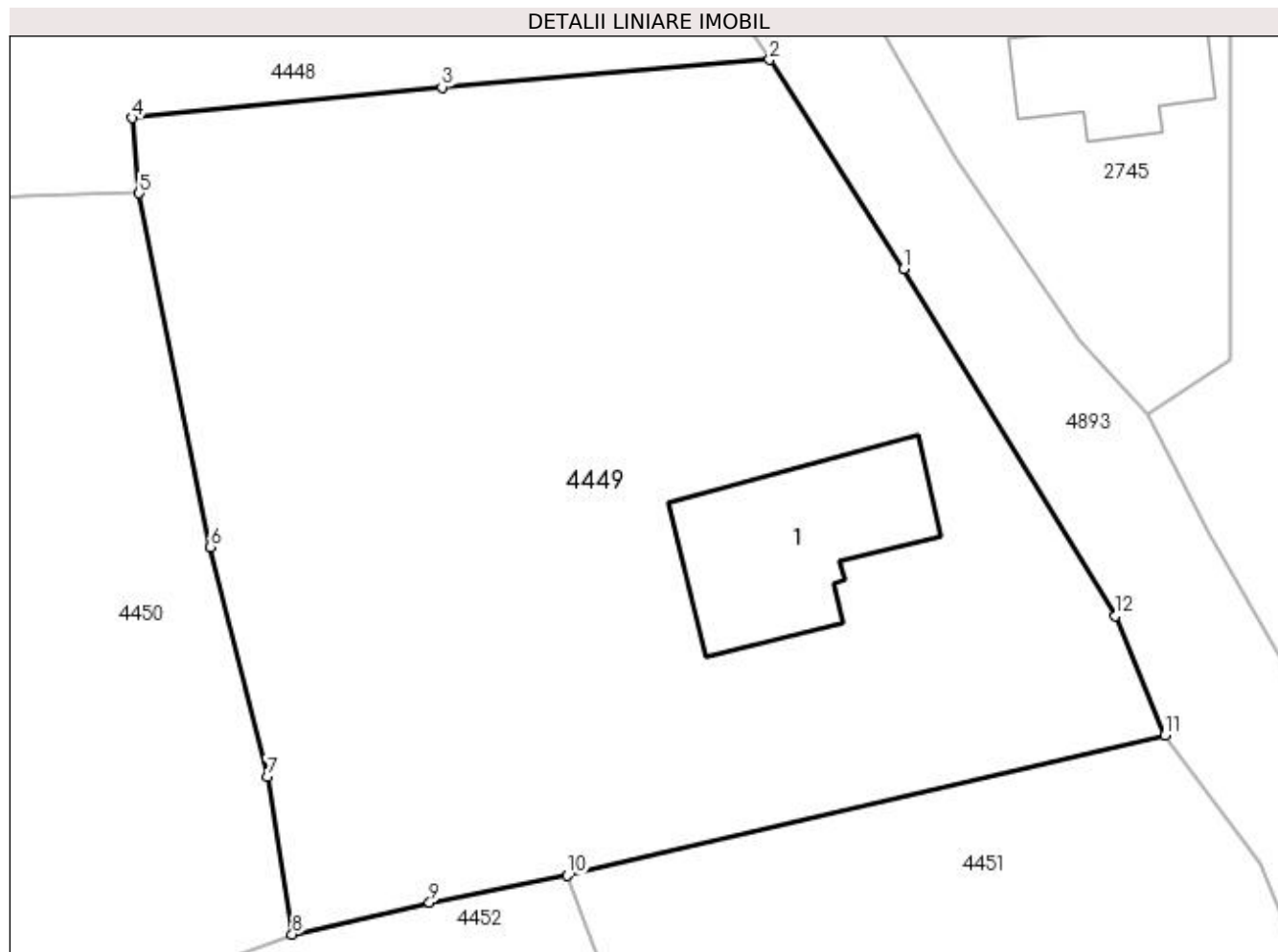
Inscrieri privind dezmembramintele dreptului de proprietate, drepturi reale de garanție și sarcini	Referințe
NU SUNT	

Anexa Nr. 1 La Partea I

Teren

Nr cadastral	Suprafața (mp)*	Observații / Referințe
	Din acte: 1.560 Masurata: 1.829	

* Suprafața este determinată în planul de proiecție Stereo 70.



Date referitoare la teren

Crt	Categorie folosință	Intra vilan	Suprafața (mp)	Tarla	Parcelă	Nr. topo	Observații / Referințe
1	curți constructii	DA	337	13	280	-	
2	livada	DA	1.492	13	279	-	

Date referitoare la construcții

Crt	Număr	Destinație construcție	Supraf. (mp)	Situație juridică	Observații / Referințe
A1.1		construcții de locuințe	105	Cu acte	Nr. niveluri:1; S. construita la sol:105 mp; S. construita desfasurata:105 mp;

Lungime Segmente

1) Valorile lungimilor segmentelor sunt obținute din proiecție în plan.

Punct început	X / Y	Punct sfârșit	X / Y	Lungime segment (** (m)
1	507.990,547 420.396,194	2	507.983,213 420.407,639	13.593
2	507.983,213 420.407,639	3	507.965,302 420.406,139	17.974
3	507.965,302 420.406,139	4	507.948,366 420.404,455	17.02

Punct început	X / Y	Punct sfârșit	X / Y	Lungime segment (** (m)
4	507.948,366 420.404,455	5	507.948,732 420.400,334	4.137
5	507.948,732 420.400,334	6	507.952,624 420.380,992	19.73
6	507.952,624 420.380,992	7	507.955,757 420.368,413	12.963
7	507.955,757 420.368,413	8	507.957,102 420.359,798	8.719
8	507.957,102 420.359,798	9	507.964,614 420.361,547	7.713
9	507.964,614 420.361,547	10	507.972,16 420.363,022	7.689
10	507.972,16 420.363,022	11	508.004,833 420.370,703	33.564
11	508.004,833 420.370,703	12	508.002,147 420.377,225	7.053
12	508.002,147 420.377,225	1	507.990,547 420.396,194	22.235

** Lungimile segmentelor sunt determinate în planul de proiecție Stereo 70 și sunt rotunjite la 1 milimetru.

*** Distanța dintre puncte este formată din segmente cumulate ce sunt mai mici decât valoarea 1 milimetru.



DATE DESPRE IMOBILUL NR. 4450

Oficiul de Cadastru și Publicitate Imobiliară ARGES
Biroul de Cadastru și Publicitate Imobiliară Campulung

A. Partea I. Descrierea imobilului

TEREN Intravilan

Nr. CF vechi:336
Nr. cadastral vechi:539

Adresa: Loc. Selari, Jud. Arges, pct " Camin Casa"

Nr. Crt	Nr cadastral Nr. topografic	Suprafata* (mp)	Observații / Referințe
A1	80366	Din acte: 2.465 Masurata: 2.447	Sector cadastral:4 Teren neimprejmuit;

Construcții

Crt	Nr cadastral Nr. topografic	Adresa	Observații / Referințe
A1.1	80366-C1	Loc. Selari, Jud. Arges, pct " Camin Casa"	Nr. niveluri:2; S. construita la sol:92 mp; S. construita desfasurata:142 mp;
A1.2		Loc. Selari, Jud. Arges, pct " Camin Casa"	Nr. niveluri:1; S. construita la sol:31 mp; S. construita desfasurata:31 mp;
A1.3		Loc. Selari, Jud. Arges, pct " Camin Casa"	Nr. niveluri:1; S. construita la sol:12 mp; S. construita desfasurata:12 mp;

B. Partea II. Proprietari și acte

Inscrieri privitoare la dreptul de proprietate și alte drepturi reale		Referințe
309 / 25/01/2005		
Act Notarial nr. 189, din 24/01/2005 emis de BNP IONESCU CORNELIA;		
B1	Intabulare, drept de PROPRIETATE, dobandit prin Conventie, cota actuala 1/1, cota initiala 1/1 1) TUDOR AURELIAN, lipsă CNP 2) TUDOR MARIA, lipsă CNP <i>OBSERVATII: (provenita din conversia CF 336)</i>	A1, A1.1
/		
Act Normativ nr. 7, din 13/03/1996 emis de PARLAMENT (art. 12 alin. 16);		
B2	Intabulare, drept de PROPRIETATE, dobandit prin Construire, cota actuala 1/1, cota initiala 1/1 1) TUDOR AURELIAN, lipsă CNP 2) TUDOR MARIA, lipsă CNP	A1.2, A1.3

C. Partea III. SARCINI .

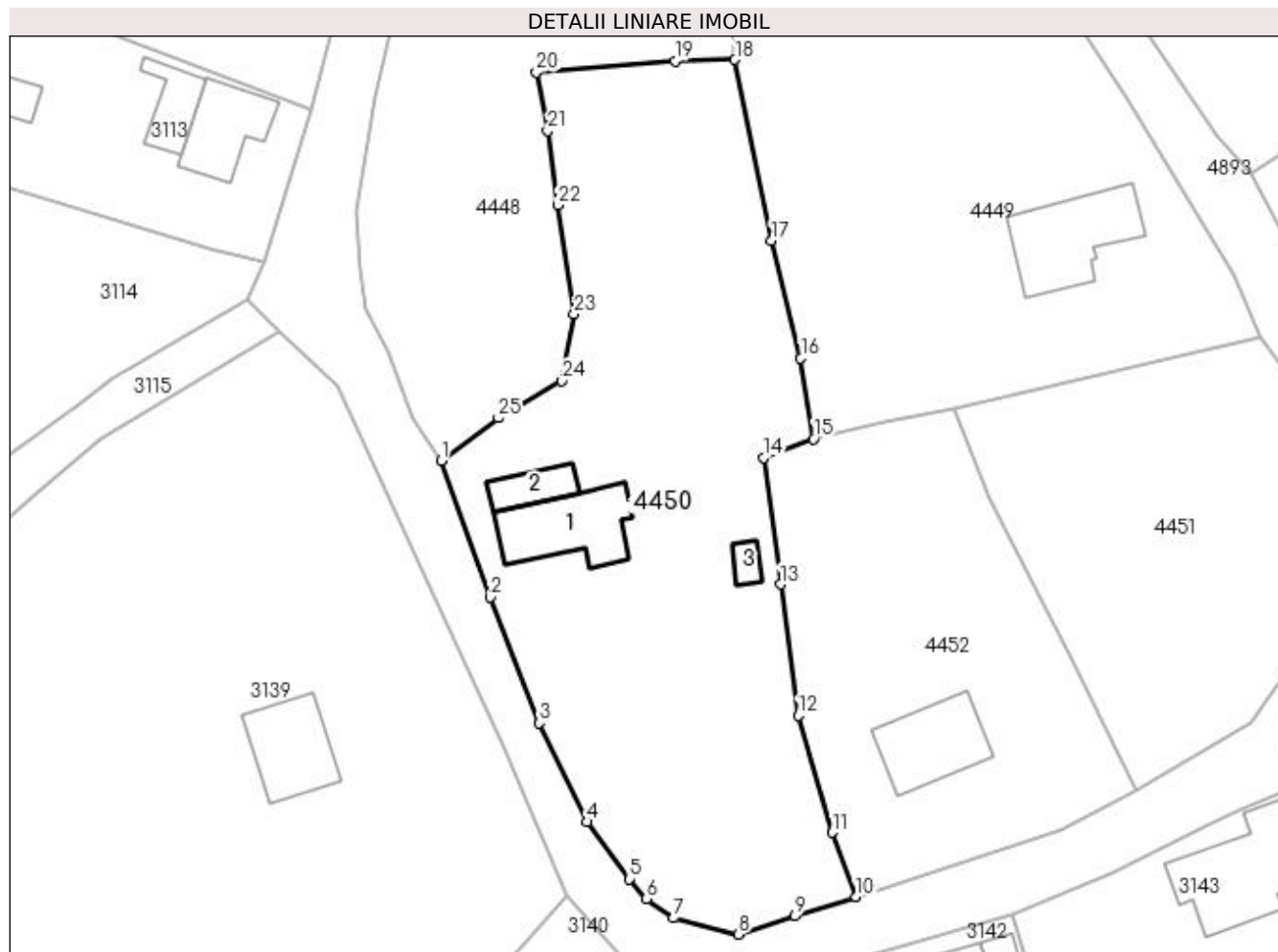
Inscrieri privind dezmembramintele dreptului de proprietate, drepturi reale de garanție și sarcini	Referințe
NU SUNT	

Anexa Nr. 1 La Partea I

Teren

Nr cadastral	Suprafața (mp)*	Observații / Referințe
80366	Din acte: 2.465 Masurata: 2.447	

* Suprafața este determinată în planul de proiecție Stereo 70.



Date referitoare la teren

Crt	Categorie folosință	Intra vilan	Suprafața (mp)	Tarla	Parcelă	Nr. topo	Observații / Referințe
1	curți constructii	DA	270	13	276,277	-	
2	arabil	DA	2.177	13	275-278	-	

Date referitoare la construcții

Crt	Număr	Destinație construcție	Supraf. (mp)	Situație juridică	Observații / Referințe
A1.1	80366-C1	construcții de locuințe	92	Cu acte	Nr. niveluri:2; S. construita la sol:92 mp; S. construita desfasurata:142 mp;
A1.2		construcții anexa	31	Cu acte	Nr. niveluri:1; S. construita la sol:31 mp; S. construita desfasurata:31 mp;
A1.3		construcții anexa	12	Cu acte	Nr. niveluri:1; S. construita la sol:12 mp; S. construita desfasurata:12 mp;

Lungime Segmente

1) Valorile lungimilor segmentelor sunt obținute din proiecție în plan.

Punct început	X / Y	Punct sfârșit	X / Y	Lungime segment (** (m)
1	507.917,286 420.357,48	2	507.922,567 420.342,86	15.545

Punct început	X / Y	Punct sfârșit	X / Y	Lungime segment (** (m)
2	507.922,567 420.342,86	3	507.927,826 420.329,427	14.426

Punct început	X / Y	Punct sfârșit	X / Y	Lungime segment (** (m))
3	507.927,826 420.329,427	4	507.932,886 420.318,848	11.727
5	507.937,429 420.312,746	6	507.939,284 420.310,626	2.817
7	507.942,149 420.308,564	8	507.949,072 420.306,827	7.138
9	507.955,121 420.308,778	10	507.961,691 420.310,801	6.874
11	507.959,129 420.317,728	12	507.955,478 420.330,22	13.015
13	507.953,6 420.344,237	14	507.951,791 420.357,77	13.653
15	507.957,102 420.359,798	16	507.955,757 420.368,413	8.719
17	507.952,624 420.380,992	18	507.948,732 420.400,334	19.73
19	507.942,336 420.400,182	20	507.927,481 420.399,004	14.902
21	507.928,693 420.392,726	22	507.929,795 420.384,786	8.016
23	507.931,528 420.373,142	24	507.930,23 420.365,991	7.268
25	507.923,413 420.362,032	1	507.917,286 420.357,48	7.633

Punct început	X / Y	Punct sfârșit	X / Y	Lungime segment (** (m))
4	507.932,886 420.318,848	5	507.937,429 420.312,746	7.607
6	507.939,284 420.310,626	7	507.942,149 420.308,564	3.53
8	507.949,072 420.306,827	9	507.955,121 420.308,778	6.356
10	507.961,691 420.310,801	11	507.959,129 420.317,728	7.386
12	507.955,478 420.330,22	13	507.953,6 420.344,237	14.142
14	507.951,791 420.357,77	15	507.957,102 420.359,798	5.685
16	507.955,757 420.368,413	17	507.952,624 420.380,992	12.963
18	507.948,732 420.400,334	19	507.942,336 420.400,182	6.398
20	507.927,481 420.399,004	21	507.928,693 420.392,726	6.394
22	507.929,795 420.384,786	23	507.931,528 420.373,142	11.772
24	507.930,23 420.365,991	25	507.923,413 420.362,032	7.883

** Lungimile segmentelor sunt determinate în planul de proiecție Stereo 70 și sunt rotunjite la 1 milimetru.

*** Distanța dintre puncte este formată din segmente cumulate ce sunt mai mici decât valoarea 1 milimetru.

**DATE DESPRE IMOBILUL NR. 4451**

Oficiul de Cadastru și Publicitate Imobiliară ARGES
Biroul de Cadastru și Publicitate Imobiliară Campulung

A. Partea I. Descrierea imobilului

TEREN Intravilan

Nr. CF vechi:289
Nr. cadastral vechi:376.

Adresa: Loc. Selari, Jud. Arges, punct Acasa

Nr. Crt	Nr cadastral Nr. topografic	Suprafața* (mp)	Observații / Referințe
A1	82173	Din acte: 1.220 Masurata: 1.214	Sector cadastral:4 Teren imprejmuit;

B. Partea II. Proprietari și acte

Inscrieri privitoare la dreptul de proprietate și alte drepturi reale		Referințe
2349 / 16/06/2004		
Act Notarial nr. 17, din 02/06/2004 emis de BNP Tuluca Filofteia;		
B1	Intabulare, drept de PROPRIETATE, dobandit prin Conventie, cota actuala 1/1, cota initiala 1/1 1) POPA FILOFTEIA-PAULA 2) POPA MIHAI CATALIN, sotii	A1
B2	se noteaza interdictia de grevare instrainare 1) DOBRE FILOFTIA 2) MOROE CLAUDIA 3) MOROE PETRE	A1

C. Partea III. SARCINI .

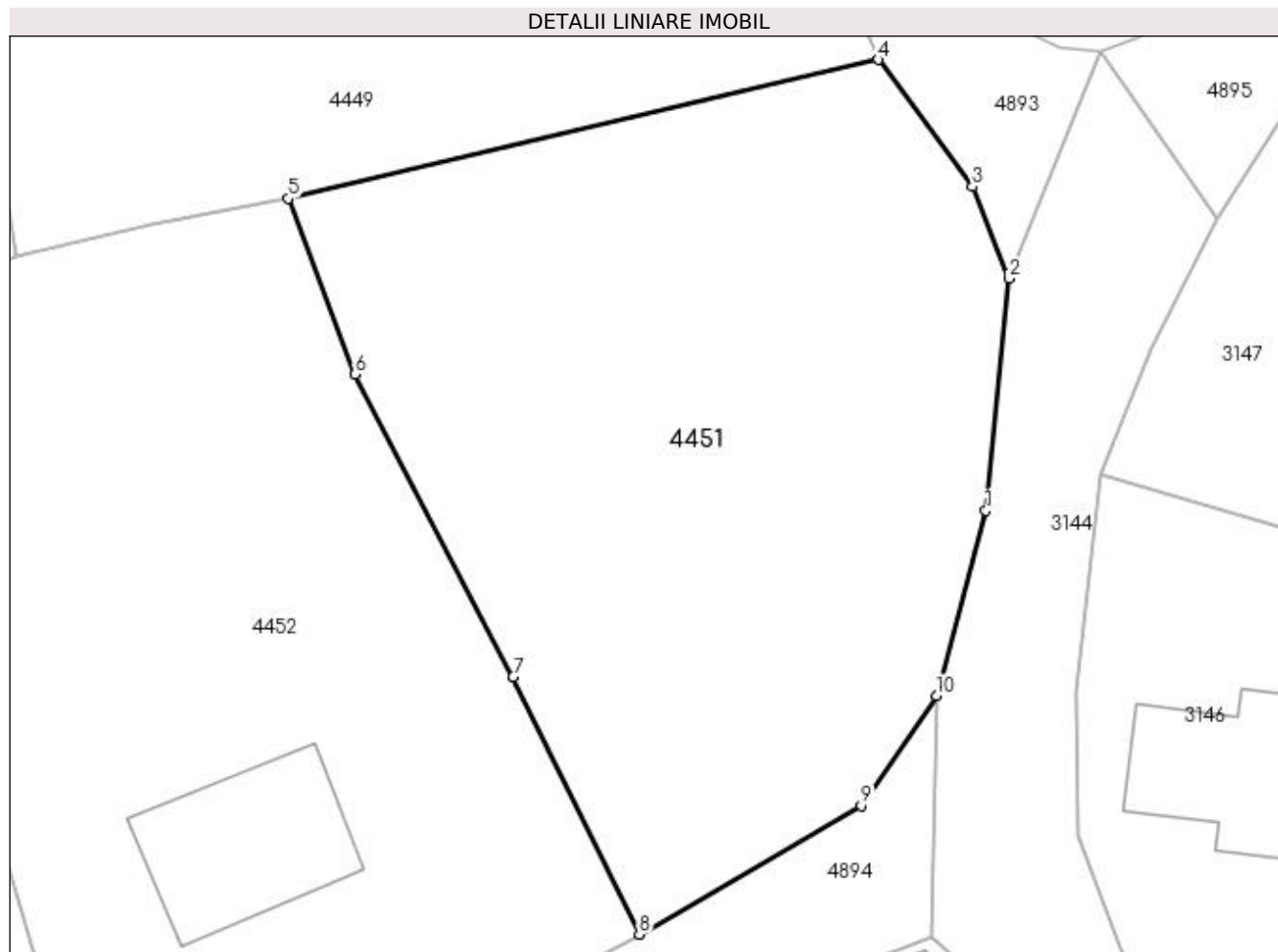
Inscrieri privind dezmembramintele dreptului de proprietate, drepturi reale de garanție și sarcini	Referințe
NU SUNT	

Anexa Nr. 1 La Partea I

Teren

Nr cadastral	Suprafața (mp)*	Observații / Referințe
82173	Din acte: 1.220 Masurata: 1.214	

* Suprafața este determinată în planul de proiecție Stereo 70.



Date referitoare la teren

Crt	Categorie folosință	Intra vilan	Suprafața (mp)	Tarla	Parcelă	Nr. topo	Observații / Referințe
1	faneata	DA	1.214	13	281	-	

Lungime Segmente

1) Valorile lungimilor segmentelor sunt obținute din proiecție în plan.

Punct început	X / Y	Punct sfârșit	X / Y	Lungime segment (** (m)
1	508.010,806 420.345,727	2	508.012,083 420.358,601	12.937
2	508.012,083 420.358,601	3	508.010,072 420.363,67	5.453
3	508.010,072 420.363,67	4	508.004,833 420.370,703	8.77
4	508.004,833 420.370,703	5	507.972,16 420.363,022	33.564
5	507.972,16 420.363,022	6	507.975,867 420.353,298	10.407

Punct început	X / Y	Punct sfârșit	X / Y	Lungime segment (** (m)
6	507.975,867 420.353,298	7	507.984,623 420.336,536	18.911
7	507.984,623 420.336,536	8	507.991,603 420.322,272	15.88
8	507.991,603 420.322,272	9	508.003,894 420.329,404	14.21
9	508.003,894 420.329,404	10	508.008,055 420.335,493	7.375
10	508.008,055 420.335,493	1	508.010,806 420.345,727	10.597

** Lungimile segmentelor sunt determinate în planul de proiecție Stereo 70 și sunt rotunjite la 1 milimetru.

*** Distanța dintre puncte este formată din segmente cumulate ce sunt mai mici decât valoarea 1 milimetru.

**DATE DESPRE IMOBILUL NR. 4452**

Oficiul de Cadastru și Publicitate Imobiliară ARGES
Biroul de Cadastru și Publicitate Imobiliară Campulung

A. Partea I. Descrierea imobilului

TEREN Intravilan

Nr. CF vechi:966
Nr. cadastral vechi:1146

Adresa: Loc. Selari, Jud. Arges

Nr. Crt	Nr cadastral Nr. topografic	Suprafața* (mp)	Observații / Referințe
A1	81008	Din acte: 1.020 Masurata: 1.288	Sector cadastral:4 Teren imprejmuit;

Construcții

Crt	Nr cadastral Nr. topografic	Adresa	Observații / Referințe
A1.1	81008-C1	Loc. Selari, Jud. Arges	Nr. niveluri:1; S. construita la sol:84 mp; S. construita desfasurata:84 mp;

B. Partea II. Proprietari și acte

Inscrieri privitoare la dreptul de proprietate și alte drepturi reale		Referințe
17804 / 20/08/2021		
Act Notarial nr. 1291, din 19/08/2021 emis de Zipisi Cornelia;		
B3	Intabulare, drept de PROPRIETATE-bun comun, dobandit prin Conventie, cota actuala 1/1, cota initiala 1/1 1) ONICĂ DĂNUȚ-COSMIN 2) ONICĂ ISABELA-IONELA, soti	A1, A1.1
/		
Act Normativ nr. 7, din 13/03/1996 emis de PARLAMENT (art. 12 alin. 16);		
B4	Se radiază construcția C2 cu o suprafața de 21 mp, înscrisă prin încheierea nr.17804/20.08.2021, conform realității din teren	A1

C. Partea III. SARCINI .

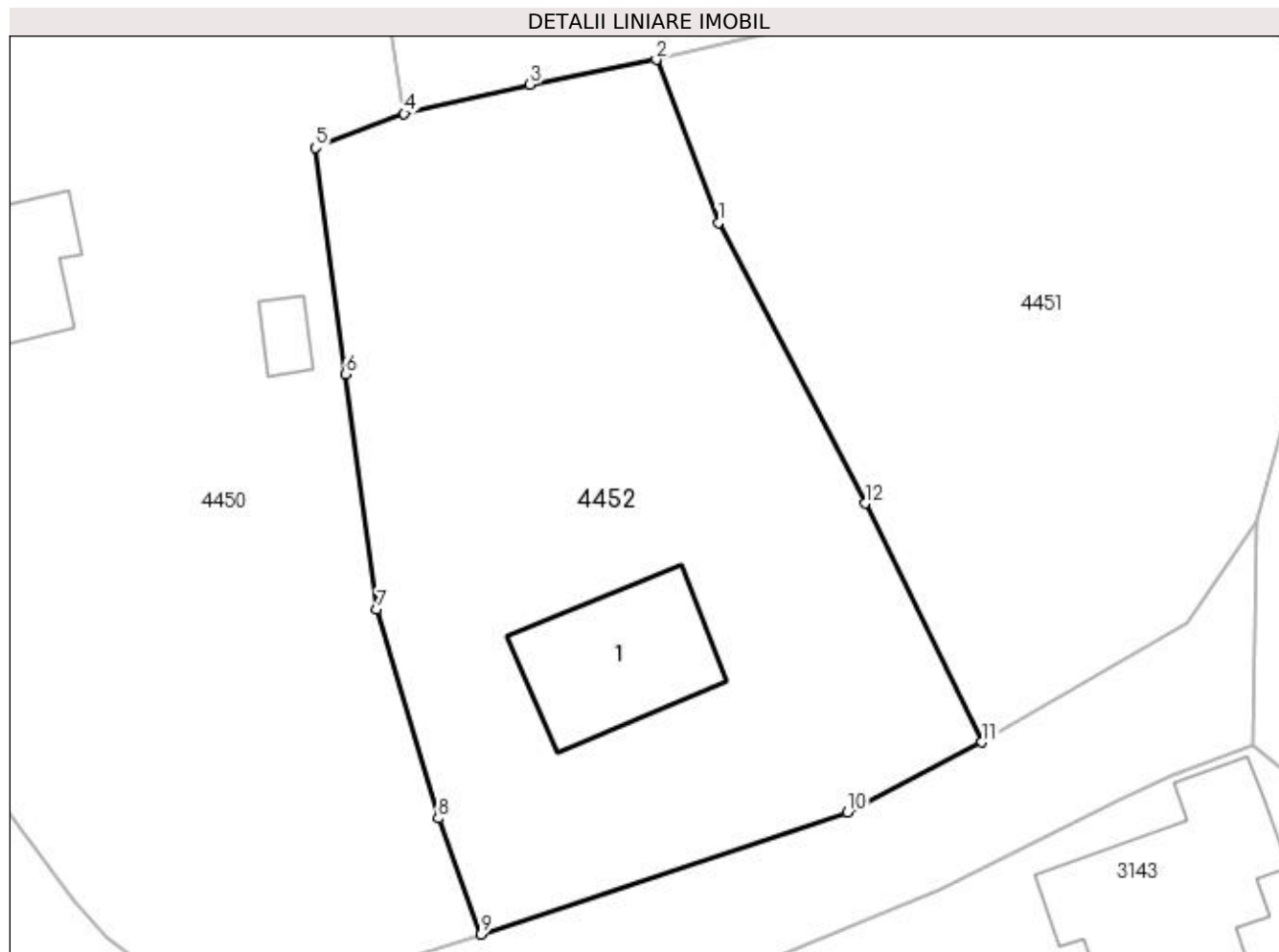
Inscrieri privind dezmembramintele dreptului de proprietate, drepturi reale de garanție și sarcini	Referințe
NU SUNT	

Anexa Nr. 1 La Partea I

Teren

Nr cadastral	Suprafața (mp)*	Observații / Referințe
81008	Din acte: 1.020 Masurata: 1.288	

* Suprafața este determinată în planul de proiecție Stereo 70.



Date referitoare la teren

Crt	Categorie folosință	Intra vilan	Suprafața (mp)	Tarla	Parcelă	Nr. topo	Observații / Referințe
1	curți constructii	DA	1.020	13	282,283	-	
2	faneata	DA	268	13	272,283	-	

Date referitoare la construcții

Crt	Număr	Destinație construcție	Supraf. (mp)	Situație juridică	Observații / Referințe
A1.1	81008-C1	construcții de locuințe	84	Cu acte	Nr. niveluri:1; S. construita la sol:84 mp; S. construita desfasurata:84 mp;

Lungime Segmente

1) Valorile lungimilor segmentelor sunt obținute din proiecție în plan.

Punct început	X / Y	Punct sfârșit	X / Y	Lungime segment (** (m)
1	507.975,867 420.353,298	2	507.972,16 420.363,022	10.407
2	507.972,16 420.363,022	3	507.964,614 420.361,547	7.689
3	507.964,614 420.361,547	4	507.957,102 420.359,798	7.713

Punct început	X / Y	Punct sfârșit	X / Y	Lungime segment (** (m)
4	507.957,102 420.359,798	5	507.951,791 420.357,77	5.685
5	507.951,791 420.357,77	6	507.953,6 420.344,237	13.653
6	507.953,6 420.344,237	7	507.955,478 420.330,22	14.142
7	507.955,478 420.330,22	8	507.959,129 420.317,728	13.015
8	507.959,129 420.317,728	9	507.961,691 420.310,801	7.386
9	507.961,691 420.310,801	10	507.983,577 420.318,071	23.062
10	507.983,577 420.318,071	11	507.991,603 420.322,272	9.059
11	507.991,603 420.322,272	12	507.984,623 420.336,536	15.88
12	507.984,623 420.336,536	1	507.975,867 420.353,298	18.911

** Lungimile segmentelor sunt determinate în planul de proiecție Stereo 70 și sunt rotunjite la 1 milimetru.

*** Distanța dintre puncte este formată din segmente cumulate ce sunt mai mici decât valoarea 1 milimetru.

**DATE DESPRE IMOBILUL NR. 4453**

Oficiul de Cadastru și Publicitate Imobiliară ARGES
Biroul de Cadastru și Publicitate Imobiliară Campulung

A. Partea I. Descrierea imobilului

TEREN Extravilan

Adresa: Jud. Arges

Nr. Crt	Nr cadastral Nr. topografic	Suprafața* (mp)	Observații / Referințe
A1		1.482	Sector cadastral:9 Teren neimprejmuit;

Construcții

Crt	Nr cadastral Nr. topografic	Adresa	Observații / Referințe
A1.1		Jud. Arges	Nr. niveluri:1; S. construita la sol:19 mp; S. construita desfasurata:19 mp;

B. Partea II. Proprietari și acte

Inscrieri privitoare la dreptul de proprietate și alte drepturi reale	Referințe
/	
Act Normativ nr. 7, din 13/03/1996 emis de PARLAMENT (art. 13 alin. 15);	
B1	Inscrierea provizorie, drept de PROPRIETATE, dobandit prin Lege, cota actuala 1/1, cota initiala 1/1 1) COMUNA VALEA MARE PRAVAT, CIF:5010196
	A1, A1.1

C. Partea III. SARCINI .

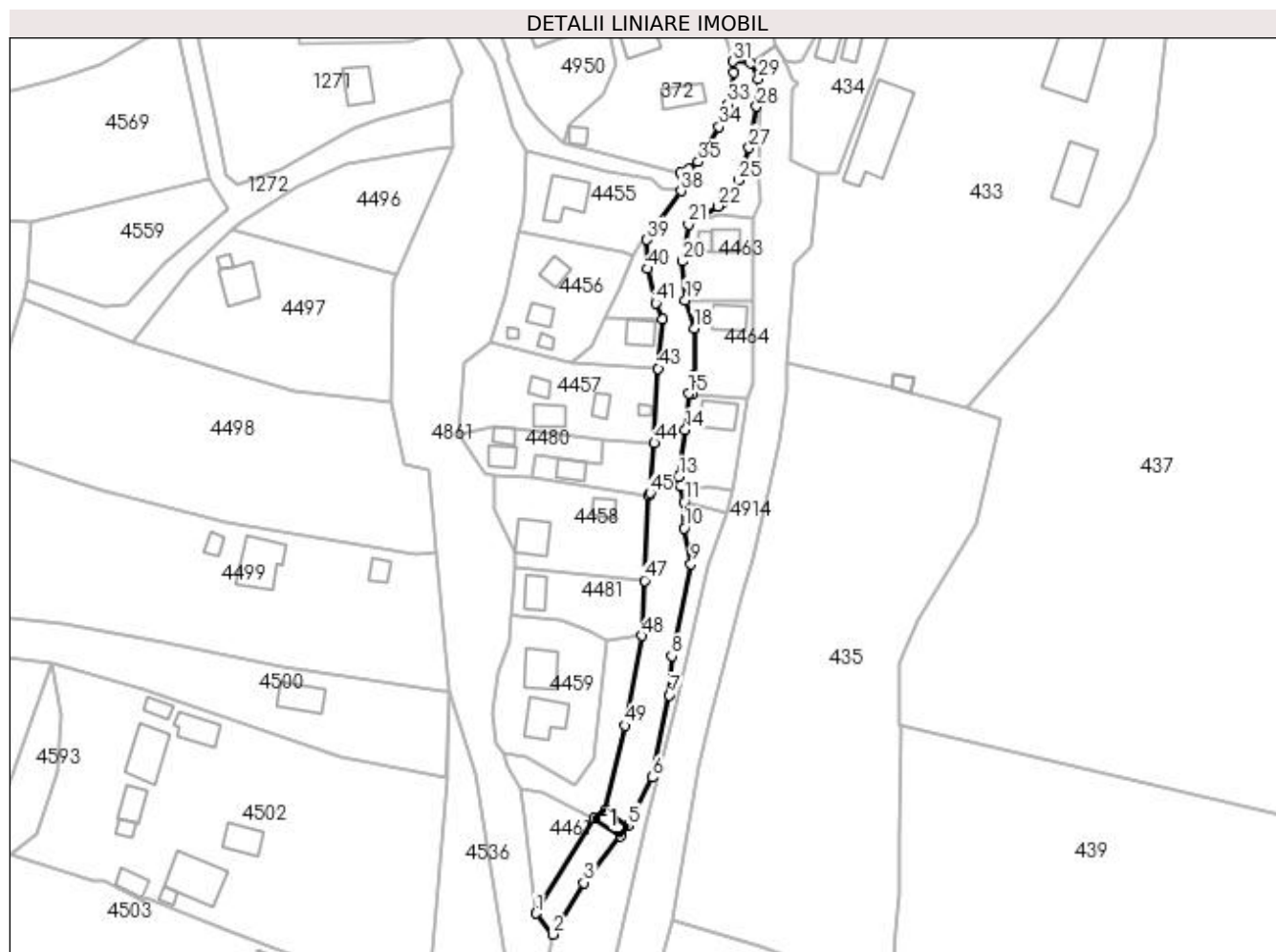
Inscrieri privind dezmembramintele dreptului de proprietate, drepturi reale de garanție și sarcini	Referințe
NU SUNT	

Anexa Nr. 1 La Partea I

Teren

Nr cadastral	Suprafața (mp)*	Observații / Referințe
	1.482	

* Suprafața este determinată în planul de proiecție Stereo 70.



Date referitoare la teren

Crt	Categorie folosință	Intravilan	Suprafața (mp)	Tarla	Parcelă	Nr. topo	Observații / Referințe
1	ape curgătoare	NU	1.482	44	788/1	-	

Date referitoare la construcții

Crt	Număr	Destinație construcție	Supraf. (mp)	Situație juridică	Observații / Referințe
A1.1		construcții industriale și edilitare	19	Cu acte	Nr. niveluri:1; S. construita la sol:19 mp; S. construita desfasurata:19 mp;

Lungime Segmente

1) Valorile lungimilor segmentelor sunt obținute din proiecție în plan.

Punct început	X / Y	Punct sfârșit	X / Y	Lungime segment	Punct început	X / Y	Punct sfârșit	X / Y	Lungime segment	Punct început	X / Y	Punct sfârșit	X / Y	Lungime segment
1	510.088,998 424.250,422	2	510.092,723 424.245,817	5.923	2	510.092,723 424.245,817	3	510.099,457 424.257,126	13.16	3	510.099,457 424.257,126	4	510.107,586 424.267,324	13.04
4	510.107,586 424.267,324	5	510.109,143 424.269,651	2.8	5	510.109,143 424.269,651	6	510.114,583 424.280,262	11.92	6	510.114,583 424.280,262	7	510.118,262 424.298,265	18.37
7	510.118,262 424.298,265	8	510.118,759 424.306,841	8.59	8	510.118,759 424.306,841	9	510.123,016 424.326,998	20.60	9	510.123,016 424.326,998	10	510.121,438 424.334,834	7.993
10	510.121,438 424.334,834	11	510.121,491 424.340,597	5.763	11	510.121,491 424.340,597	12	510.120,693 424.344,143	3.635	12	510.120,693 424.344,143	13	510.120,322 424.346,139	2.03

Punct început	X / Y	Punct sfârșit	X / Y	Lungime segment	Punct început	X / Y	Punct sfârșit	X / Y	Lungime segment	Punct început	X / Y	Punct sfârșit	X / Y	Lungime segment
13	510.120,322 424.346,139	14	510.121,727 424.356,401	10.358	14	510.121,727 424.356,401	15	510.122,519 424.364,356	7.994	15	510.122,519 424.364,356	16	510.123,298 424.364,271	0.784
16	510.123,298 424.364,271	17	510.123,834 424.368,624	4.386	17	510.123,834 424.368,624	18	510.123,696 424.378,692	10.069	18	510.123,696 424.378,692	19	510.121,729 424.384,917	6.528
19	510.121,729 424.384,917	20	510.120,966 424.393,377	8.494	20	510.120,966 424.393,377	21	510.122,428 424.401,454	8.208	21	510.122,428 424.401,454	22	510.128,825 424.405,468	7.552
22	510.128,825 424.405,468	23	510.130,124 424.406,409	1.604	23	510.130,124 424.406,409	24	510.131,464 424.408,051	2.119	24	510.131,464 424.408,051	25	510.133,366 424.411,13	3.619
25	510.133,366 424.411,13	26	510.134,284 424.412,936	2.026	26	510.134,284 424.412,936	27	510.135,752 424.418,308	5.569	27	510.135,752 424.418,308	28	510.137,415 424.427,346	9.19
28	510.137,415 424.427,346	29	510.137,706 424.433,339	6.0	29	510.137,706 424.433,339	30	510.136,029 424.436,933	3.966	30	510.136,029 424.436,933	31	510.132,241 424.437,203	3.798
31	510.132,241 424.437,203	32	510.132,371 424.434,738	2.468	32	510.132,371 424.434,738	33	510.131,14 424.427,827	7.02	33	510.131,14 424.427,827	34	510.129,123 424.422,893	5.33
34	510.129,123 424.422,893	35	510.124,63 424.415,169	8.936	35	510.124,63 424.415,169	36	510.122,477 424.413,568	2.683	36	510.122,477 424.413,568	37	510.120,626 424.412,792	2.007
37	510.120,626 424.412,792	38	510.120,84 424.408,785	4.013	38	510.120,84 424.408,785	39	510.113,294 424.398,141	13.047	39	510.113,294 424.398,141	40	510.113,415 424.391,738	6.404
40	510.113,415 424.391,738	41	510.115,224 424.384,236	7.717	41	510.115,224 424.384,236	42	510.116,688 424.380,623	3.898	42	510.116,688 424.380,623	43	510.115,792 424.369,878	10.782
43	510.115,792 424.369,878	44	510.114,913 424.353,536	16.366	44	510.114,913 424.353,536	45	510.113,993 424.342,539	11.035	45	510.113,993 424.342,539	46	510.113,669 424.342,036	0.598
46	510.113,669 424.342,036	47	510.112,765 424.323,399	18.659	47	510.112,765 424.323,399	48	510.112,177 424.311,273	12.14	48	510.112,177 424.311,273	49	510.108,464 424.291,596	20.024
49	510.108,464 424.291,596	50	510.104,129 424.273,203	18.897	50	510.104,129 424.273,203	51	510.101,774 424.271,185	3.101	51	510.101,774 424.271,185	1	510.088,998 424.250,422	24.379

** Lungimile segmentelor sunt determinate în planul de proiecție Stereo 70 și sunt rotunjite la 1 milimetru.

*** Distanța dintre puncte este formată din segmente cumulate ce sunt mai mici decât valoarea 1 milimetru.

**DATE DESPRE IMOBILUL NR. 4454**

Oficiul de Cadastru și Publicitate Imobiliară ARGES
Biroul de Cadastru și Publicitate Imobiliară Campulung

A. Partea I. Descrierea imobilului

TEREN Extravilan

Adresa: Jud. Arges

Nr. Crt	Nr cadastral Nr. topografic	Suprafața* (mp)	Observații / Referințe
A1		7.315	Sector cadastral:21 Teren neimprejmuit;

B. Partea II. Proprietari și acte

Inscrieri privitoare la dreptul de proprietate și alte drepturi reale		Referințe
/		
Act Normativ nr. 7, din 13/03/1996 emis de PARLAMENT (art. 13 alin. 15);		
B1	Inscrierea provizorie, drept de PROPRIETATE, dobandit prin Lege, cota actuala 1/1, cota initiala 1/1 1) COMUNA VALEA MARE PRAVAT, CIF:5010196	A1

C. Partea III. SARCINI .

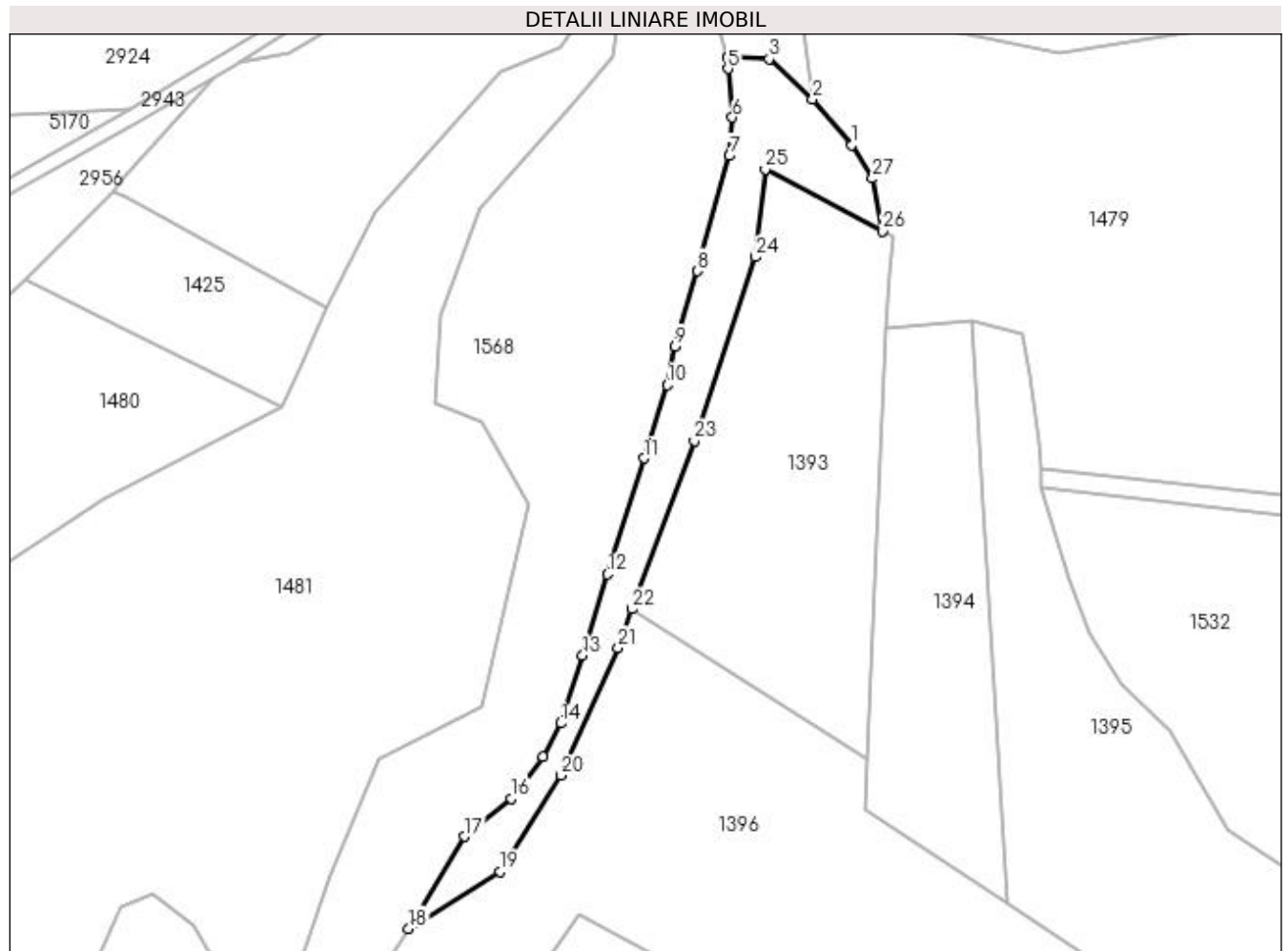
Inscrieri privind dezmembramintele dreptului de proprietate, drepturi reale de garanție și sarcini	Referințe
NU SUNT	

Anexa Nr. 1 La Partea I

Teren

Nr cadastral	Suprafața (mp)*	Observații / Referințe
	7.315	

* Suprafața este determinată în planul de proiecție Stereo 70.



Date referitoare la teren

Crt	Categorie folosință	Intravilan	Suprafața (mp)	Tarla	Parcelă	Nr. topo	Observații / Referințe
1	pasune	NU	7.315	38	670	-	

Lungime Segmente

1) Valorile lungimilor segmentelor sunt obținute din proiecție în plan.

Punct început	X / Y	Punct sfârșit	X / Y	Lungime segment (** (m)
1	507.646,042 422.912,234	2	507.630,065 422.930,749	24.455
3	507.612,458 422.947,207	4	507.595,58 422.947,739	16.886
5	507.595,644 422.943,184	6	507.597,439 422.923,474	19.792
7	507.596,337 422.907,854	8	507.583,327 422.861,035	48.593
9	507.574,288 422.830,473	10	507.570,938 422.814,836	15.992

Punct început	X / Y	Punct sfârșit	X / Y	Lungime segment (** (m)
2	507.630,065 422.930,749	3	507.612,458 422.947,207	24.101
4	507.595,58 422.947,739	5	507.595,644 422.943,184	4.555
6	507.597,439 422.923,474	7	507.596,337 422.907,854	15.659
8	507.583,327 422.861,035	9	507.574,288 422.830,473	31.871
10	507.570,938 422.814,836	11	507.561,583 422.785,025	31.244

Punct început	X / Y	Punct sfârșit	X / Y	Lungime segment (** (m)
11	507.561,583 422.785,025	12	507.546,862 422.738,064	49.214
13	507.536,687 422.704,976	14	507.527,859 422.677,497	28.862
15	507.520,7 422.663,813	16	507.507,534 422.646,924	21.415
17	507.488,776 422.631,567	18	507.465,983 422.594,157	43.807
19	507.503,189 422.617,309	20	507.527,716 422.656,383	46.134
21	507.551,031 422.708,087	22	507.556,824 422.723,846	16.79
23	507.581,961 422.792,226	24	507.606,877 422.866,785	78.612
25	507.610,873 422.902,435	26	507.658,352 422.877,23	53.755
27	507.654,428 422.898,652	1	507.646,042 422.912,234	15.962

Punct început	X / Y	Punct sfârșit	X / Y	Lungime segment (** (m)
12	507.546,862 422.738,064	13	507.536,687 422.704,976	34.617
14	507.527,859 422.677,497	15	507.520,7 422.663,813	15.444
16	507.507,534 422.646,924	17	507.488,776 422.631,567	24.243
18	507.465,983 422.594,157	19	507.503,189 422.617,309	43.821
20	507.527,716 422.656,383	21	507.551,031 422.708,087	56.718
22	507.556,824 422.723,846	23	507.581,961 422.792,226	72.854
24	507.606,877 422.866,785	25	507.610,873 422.902,435	35.873
26	507.658,352 422.877,23	27	507.654,428 422.898,652	21.778

** Lungimile segmentelor sunt determinate în planul de proiecție Stereo 70 și sunt rotunjite la 1 milimetru.

*** Distanța dintre puncte este formată din segmente cumulate ce sunt mai mici decât valoarea 1 milimetru.

**DATE DESPRE IMOBILUL NR. 4455**

Oficiul de Cadastru și Publicitate Imobiliară ARGES
Biroul de Cadastru și Publicitate Imobiliară Campulung

A. Partea I. Descrierea imobilului

TEREN Extravilan

Adresa: Jud. Arges

Nr. Crt	Nr cadastral Nr. topografic	Suprafața* (mp)	Observații / Referințe
A1		Din acte: 364 Masurata: 511	Sector cadastral:9 Teren imprejmuit;

Construcții

Crt	Nr cadastral Nr. topografic	Adresa	Observații / Referințe
A1.1		Jud. Arges	Nr. niveluri:1; S. construita la sol:68 mp; S. construita desfasurata:68 mp;

B. Partea II. Proprietari și acte

Inscrieri privitoare la dreptul de proprietate și alte drepturi reale		Referințe
/		
Act Administrativ nr. 126829, din 25/03/2004 emis de CJPSDPAT ARGES;		
B1	Intabulare, drept de PROPRIETATE, dobandit prin Reconstituire, cota actuala 1/1, cota initiala 1/1 1) MĂRUNȚELU AUREL	A1
Act Normativ nr. 7, din 13/03/1996 emis de PARLAMENT (art. 12 alin. 16);		
B2	Intabulare, drept de PROPRIETATE, dobandit prin Construire, cota actuala 1/1, cota initiala 1/1 1) MĂRUNȚELU AUREL	A1.1

C. Partea III. SARCINI .

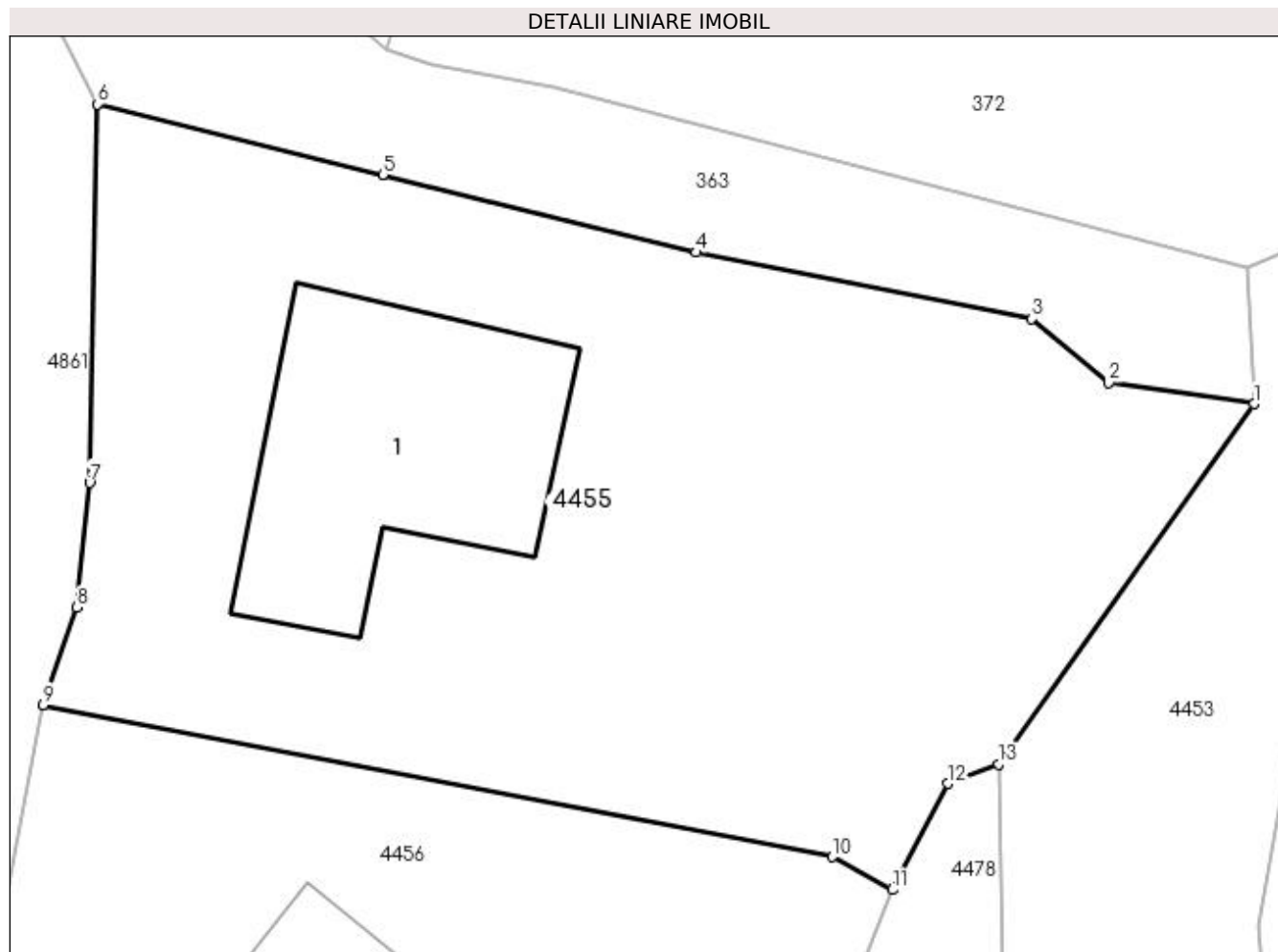
Inscrieri privind dezmembramintele dreptului de proprietate, drepturi reale de garanție și sarcini	Referințe
NU SUNT	

Anexa Nr. 1 La Partea I

Teren

Nr cadastral	Suprafața (mp)*	Observații / Referințe
	Din acte: 364 Masurata: 511	

* Suprafața este determinată în planul de proiecție Stereo 70.



Date referitoare la teren

Crt	Categorie folosință	Intra vilan	Suprafața (mp)	Tarla	Parcelă	Nr. topo	Observații / Referințe
1	curți constructii	NU	511	44	788,789	-	În act se regăsește T2 și P55

Date referitoare la construcții

Crt	Număr	Destinație construcție	Supraf. (mp)	Situație juridică	Observații / Referințe
A1.1		construcții de locuințe	68	Cu acte	Nr. niveluri:1; S. construita la sol:68 mp; S. construita desfasurata:68 mp;

Lungime Segmente

1) Valorile lungimilor segmentelor sunt obținute din proiecție în plan.

Punct început	X / Y	Punct sfârșit	X / Y	Lungime segment (** (m)
1	510.120,84 424.408,785	2	510.116,545 424.409,408	4.34
2	510.116,545 424.409,408	3	510.114,279 424.411,299	2.951
3	510.114,279 424.411,299	4	510.104,363 424.413,259	10.108

Punct început	X / Y	Punct sfârșit	X / Y	Lungime segment (** (m)
4	510.104,363 424.413,259	5	510.095,1 424.415,56	9.545
5	510.095,1 424.415,56	6	510.086,663 424.417,639	8.689
6	510.086,663 424.417,639	7	510.086,438 424.406,456	11.185
7	510.086,438 424.406,456	8	510.086,066 424.402,77	3.705
8	510.086,066 424.402,77	9	510.085,068 424.399,89	3.048
9	510.085,068 424.399,89	10	510.108,372 424.395,399	23.733
10	510.108,372 424.395,399	11	510.110,159 424.394,431	2.032
11	510.110,159 424.394,431	12	510.111,803 424.397,571	3.544
12	510.111,803 424.397,571	13	510.113,294 424.398,141	1.596
13	510.113,294 424.398,141	1	510.120,84 424.408,785	13.047

** Lungimile segmentelor sunt determinate în planul de proiecție Stereo 70 și sunt rotunjite la 1 milimetru.

*** Distanța dintre puncte este formată din segmente cumulate ce sunt mai mici decât valoarea 1 milimetru.

**DATE DESPRE IMOBILUL NR. 4456**

Oficiul de Cadastru și Publicitate Imobiliară ARGES
Biroul de Cadastru și Publicitate Imobiliară Campulung

A. Partea I. Descrierea imobilului

TEREN Extravilan

Adresa: Jud. Arges

Nr. Crt	Nr cadastral Nr. topografic	Suprafața* (mp)	Observații / Referințe
A1		Din acte: 540 Masurata: 584	Sector cadastral:9 Teren imprejmuit;

Construcții

Crt	Nr cadastral Nr. topografic	Adresa	Observații / Referințe
A1.1		Jud. Arges	Nr. niveluri:1; S. construita la sol:25 mp; S. construita desfasurata:25 mp;
A1.2		Jud. Arges	Nr. niveluri:1; S. construita la sol:22 mp; S. construita desfasurata:22 mp;
A1.3		Jud. Arges	Nr. niveluri:1; S. construita la sol:6 mp; S. construita desfasurata:6 mp;
A1.4		Jud. Arges	Nr. niveluri:1; S. construita la sol:9 mp; S. construita desfasurata:9 mp;

B. Partea II. Proprietari și acte

Inscrieri privitoare la dreptul de proprietate și alte drepturi reale		Referințe
/		
Act Administrativ nr. 126830, din 25/03/2004 emis de CJPSDPAT ARGES;		
B1	Intabulare, drept de PROPRIETATE, dobandit prin Reconstituire, cota actuala 1/1, cota initiala 1/1 1) MĂRUNȚELU DANIEL	A1
Act Normativ nr. 7, din 13/03/1996 emis de PARLAMENT (art. 12 alin. 16);		
B2	Intabulare, drept de PROPRIETATE, dobandit prin Construire, cota actuala 1/1, cota initiala 1/1 1) MĂRUNȚELU DANIEL	A1.1, A1.2, A1.3, A1.4

C. Partea III. SARCINI .

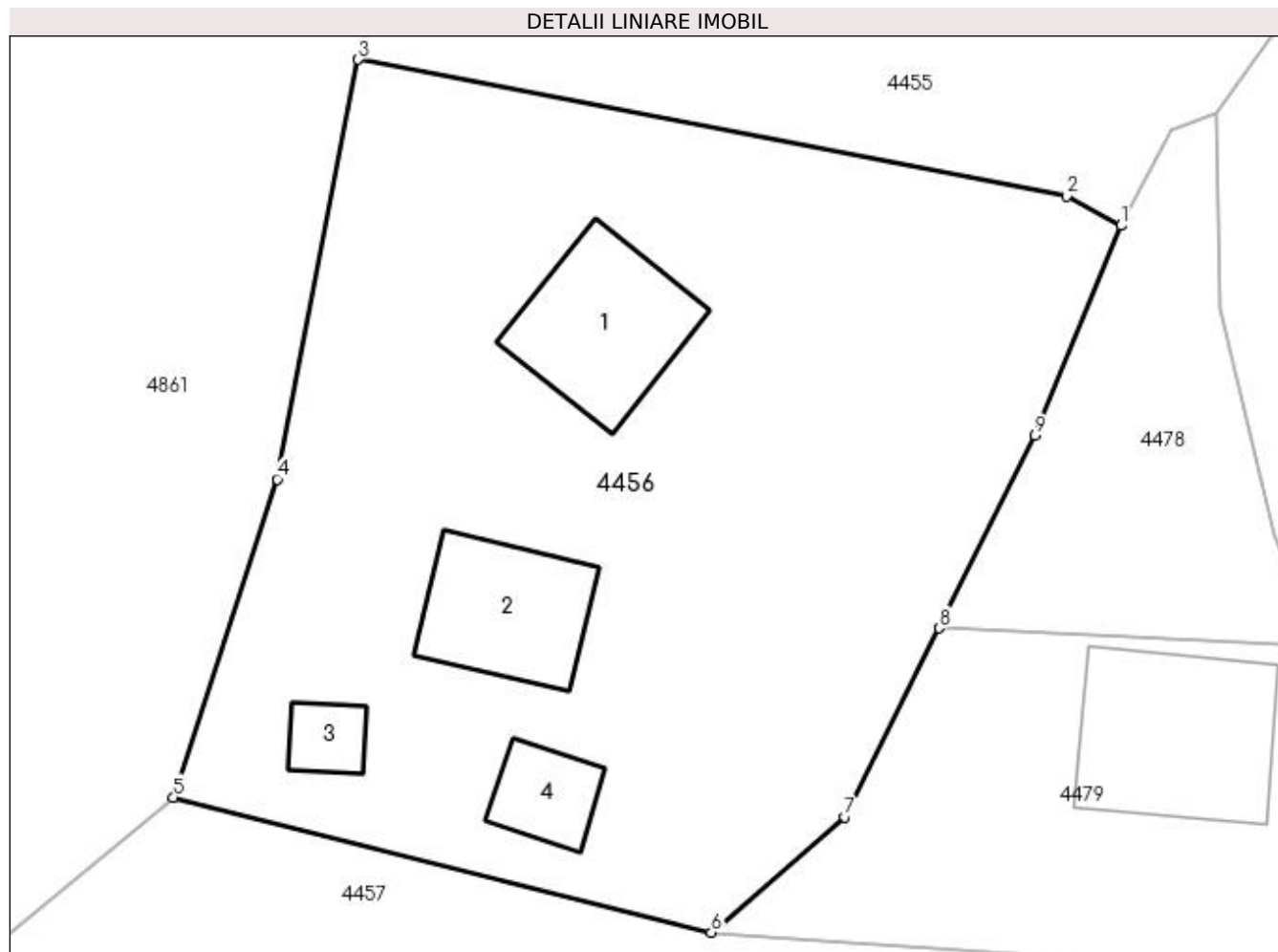
Inscrieri privind dezmembramintele dreptului de proprietate, drepturi reale de garanție și sarcini	Referințe
NU SUNT	

Anexa Nr. 1 La Partea I

Teren

Nr cadastral	Suprafața (mp)*	Observații / Referințe
	Din acte: 540 Masurata: 584	

* Suprafața este determinată în planul de proiecție Stereo 70.



Date referitoare la teren

Crt	Categorie folosință	Intravilan	Suprafața (mp)	Tarla	Parcelă	Nr. topo	Observații / Referințe
1	curți constructii	NU	584	44	788,789	-	În act se regăsește T2 și P55

Date referitoare la construcții

Crt	Număr	Destinație construcție	Supraf. (mp)	Situație juridică	Observații / Referințe
A1.1		construcții de locuințe	25	Cu acte	Nr. niveluri:1; S. construita la sol:25 mp; S. construita desfasurata:25 mp;
A1.2		construcții de locuințe	22	Cu acte	Nr. niveluri:1; S. construita la sol:22 mp; S. construita desfasurata:22 mp;
A1.3		construcții anexa	6	Cu acte	Nr. niveluri:1; S. construita la sol:6 mp; S. construita desfasurata:6 mp;
A1.4		construcții anexa	9	Cu acte	Nr. niveluri:1; S. construita la sol:9 mp; S. construita desfasurata:9 mp;

Lungime Segmente

1) Valorile lungimilor segmentelor sunt obținute din proiecție în plan.

Punct început	X / Y	Punct sfârșit	X / Y	Lungime segment (** (m)
1	510.110,159 424.394,431	2	510.108,372 424.395,399	2.032

Punct început	X / Y	Punct sfârșit	X / Y	Lungime segment (** (m)
2	510.108,372 424.395,399	3	510.085,068 424.399,89	23.733
3	510.085,068 424.399,89	4	510.082,397 424.386,091	14.055
4	510.082,397 424.386,091	5	510.078,985 424.375,629	11.004
5	510.078,985 424.375,629	6	510.096,688 424.371,182	18.253
6	510.096,688 424.371,182	7	510.101,08 424.374,974	5.802
7	510.101,08 424.374,974	8	510.104,181 424.381,193	6.949
8	510.104,181 424.381,193	9	510.107,336 424.387,521	7.071
9	510.107,336 424.387,521	1	510.110,159 424.394,431	7.464

** Lungimile segmentelor sunt determinate în planul de proiecție Stereo 70 și sunt rotunjite la 1 milimetru.

*** Distanța dintre puncte este formată din segmente cumulate ce sunt mai mici decât valoarea 1 milimetru.

**DATE DESPRE IMOBILUL NR. 4457**

Oficiul de Cadastru și Publicitate Imobiliară ARGES
Biroul de Cadastru și Publicitate Imobiliară Campulung

A. Partea I. Descrierea imobilului

TEREN Extravilan

Adresa: Jud. Arges

Nr. Crt	Nr cadastral Nr. topografic	Suprafața* (mp)	Observații / Referințe
A1		Din acte: 198 Masurata: 714	Sector cadastral:9 Teren imprejmuit;

Construcții

Crt	Nr cadastral Nr. topografic	Adresa	Observații / Referințe
A1.1		Jud. Arges	Nr. niveluri:1; S. construita la sol:34 mp; S. construita desfasurata:34 mp;
A1.2		Jud. Arges	Nr. niveluri:1; S. construita la sol:17 mp; S. construita desfasurata:17 mp;
A1.3		Jud. Arges	Nr. niveluri:1; S. construita la sol:17 mp; S. construita desfasurata:17 mp;
A1.4		Jud. Arges	Nr. niveluri:1; S. construita la sol:7 mp; S. construita desfasurata:7 mp;

B. Partea II. Proprietari și acte

Inscrieri privitoare la dreptul de proprietate și alte drepturi reale		Referințe
/		
Act Administrativ nr. 126832, din 25/03/2004 emis de CJPSDPAT ARGES;		
B1	Intabulare, drept de PROPRIETATE, dobandit prin Reconstituire, cota actuala 1/1, cota initiala 1/1 1) MONDOC ANDREI, lipsă CNP	A1
Act Normativ nr. 7, din 13/03/1996 emis de PARLAMENT (art. 12 alin. 16);		
B2	Intabulare, drept de PROPRIETATE, dobandit prin Construire, cota actuala 1/1, cota initiala 1/1 1) MONDOC ANDREI, lipsă CNP	A1.1, A1.2, A1.3, A1.4

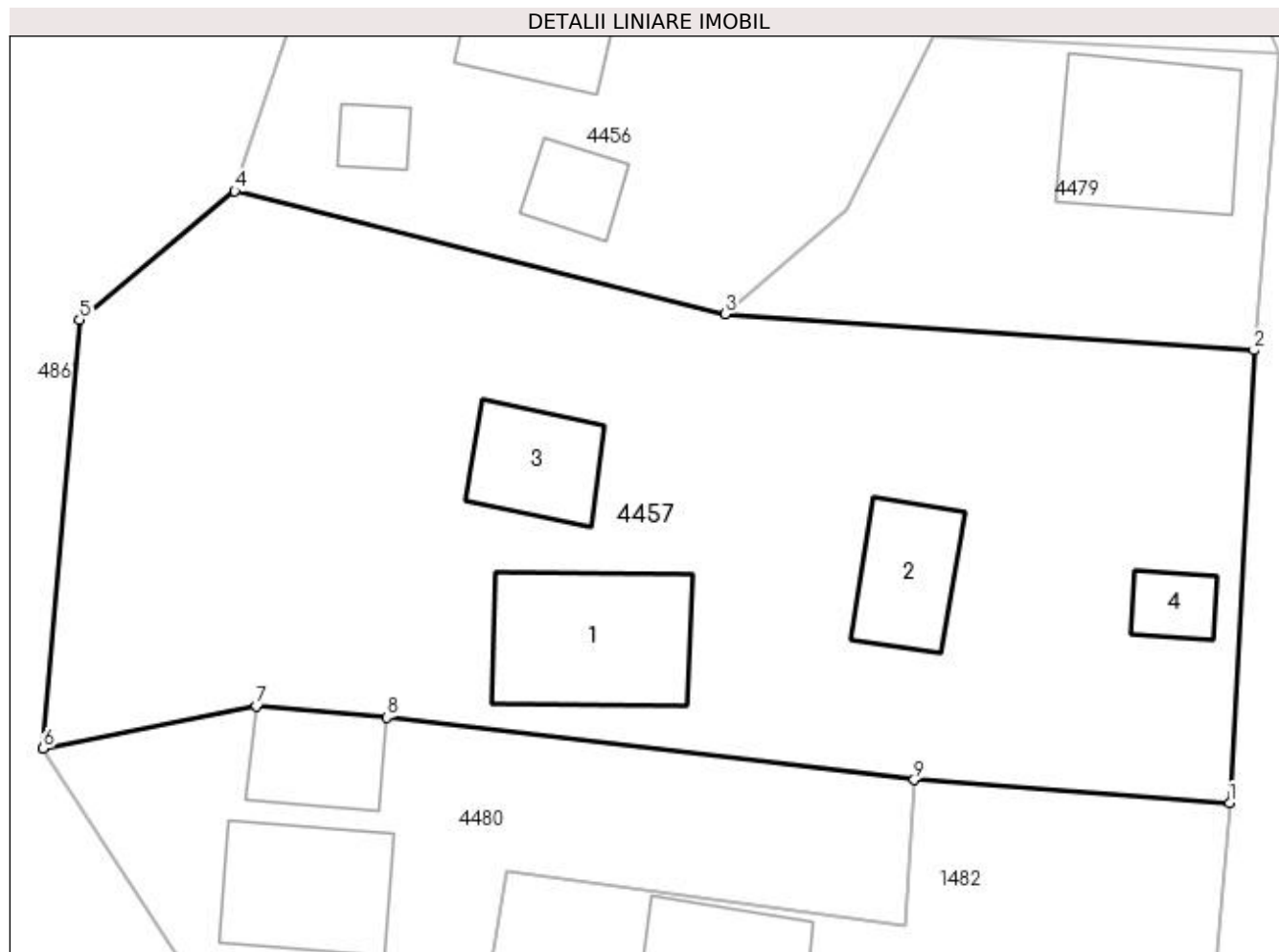
C. Partea III. SARCINI .

Inscrieri privind dezmembramintele dreptului de proprietate, drepturi reale de garanție și sarcini	Referințe
NU SUNT	

Anexa Nr. 1 La Partea I**Teren**

Nr cadastral	Suprafața (mp)*	Observații / Referințe
	Din acte: 198 Masurata: 714	

* Suprafața este determinată în planul de proiecție Stereo 70.

**Date referitoare la teren**

Crt	Categorie folosință	Intra vilan	Suprafața (mp)	Tarla	Parcelă	Nr. topo	Observații / Referințe
1	curți constructii	NU	714	44	788,789	-	În act se regăsește T2 și P44

Date referitoare la construcții

Crt	Număr	Destinație construcție	Supraf. (mp)	Situație juridică	Observații / Referințe
A1.1		construcții de locuințe	34	Cu acte	Nr. niveluri:1; S. construita la sol:34 mp; S. construita desfasurata:34 mp;
A1.2		construcții de locuințe	17	Cu acte	Nr. niveluri:1; S. construita la sol:17 mp; S. construita desfasurata:17 mp;
A1.3		construcții de locuințe	17	Cu acte	Nr. niveluri:1; S. construita la sol:17 mp; S. construita desfasurata:17 mp;
A1.4		construcții de locuințe	7	Cu acte	Nr. niveluri:1; S. construita la sol:7 mp; S. construita desfasurata:7 mp;

Lungime Segmente

1) Valorile lungimilor segmentelor sunt obținute din proiecție în plan.

Punct început	X / Y	Punct sfârșit	X / Y	Lungime segment (** (m))
1	510.114,913 424.353,536	2	510.115,792 424.369,878	16.366

Punct început	X / Y	Punct sfârșit	X / Y	Lungime segment (** (m)
2	510.115,792 424.369,878	3	510.096,688 424.371,182	19.148
3	510.096,688 424.371,182	4	510.078,985 424.375,629	18.253
4	510.078,985 424.375,629	5	510.073,386 424.370,984	7.275
5	510.073,386 424.370,984	6	510.072,068 424.355,501	15.539
6	510.072,068 424.355,501	7	510.079,765 424.357,043	7.85
7	510.079,765 424.357,043	8	510.084,463 424.356,617	4.717
8	510.084,463 424.356,617	9	510.103,523 424.354,375	19.191
9	510.103,523 424.354,375	1	510.114,913 424.353,536	11.421

** Lungimile segmentelor sunt determinate în planul de proiecție Stereo 70 și sunt rotunjite la 1 milimetru.

*** Distanța dintre puncte este formată din segmente cumulate ce sunt mai mici decât valoarea 1 milimetru.

**DATE DESPRE IMOBILUL NR. 4458**

Oficiul de Cadastru și Publicitate Imobiliară ARGES
Biroul de Cadastru și Publicitate Imobiliară Campulung

A. Partea I. Descrierea imobilului

TEREN Extravilan

Adresa: Jud. Arges

Nr. Crt	Nr cadastral Nr. topografic	Suprafața* (mp)	Observații / Referințe
A1		Din acte: 360 Masurata: 618	Sector cadastral:9 Teren imprejmuit;

Construcții

Crt	Nr cadastral Nr. topografic	Adresa	Observații / Referințe
A1.1		Jud. Arges	Nr. niveluri:1; S. construita la sol:55 mp; S. construita desfasurata:55 mp;
A1.2		Jud. Arges	Nr. niveluri:1; S. construita la sol:20 mp; S. construita desfasurata:20 mp;

B. Partea II. Proprietari și acte

Inscrieri privitoare la dreptul de proprietate și alte drepturi reale		Referințe
/		
Act Administrativ nr. 126814, din 17/03/2004 emis de CJPSDPAT ARGES;		
B1	Intabulare, drept de PROPRIETATE, dobandit prin Reconstituire, cota actuala 1/1, cota initiala 1/1 1) BUDREA AUREL	A1
Act Normativ nr. 7, din 13/03/1996 emis de PARLAMENT (art. 12 alin. 16);		
B2	Intabulare, drept de PROPRIETATE, dobandit prin Construire, cota actuala 1/1, cota initiala 1/1 1) BUDREA AUREL	A1.1, A1.2

C. Partea III. SARCINI .

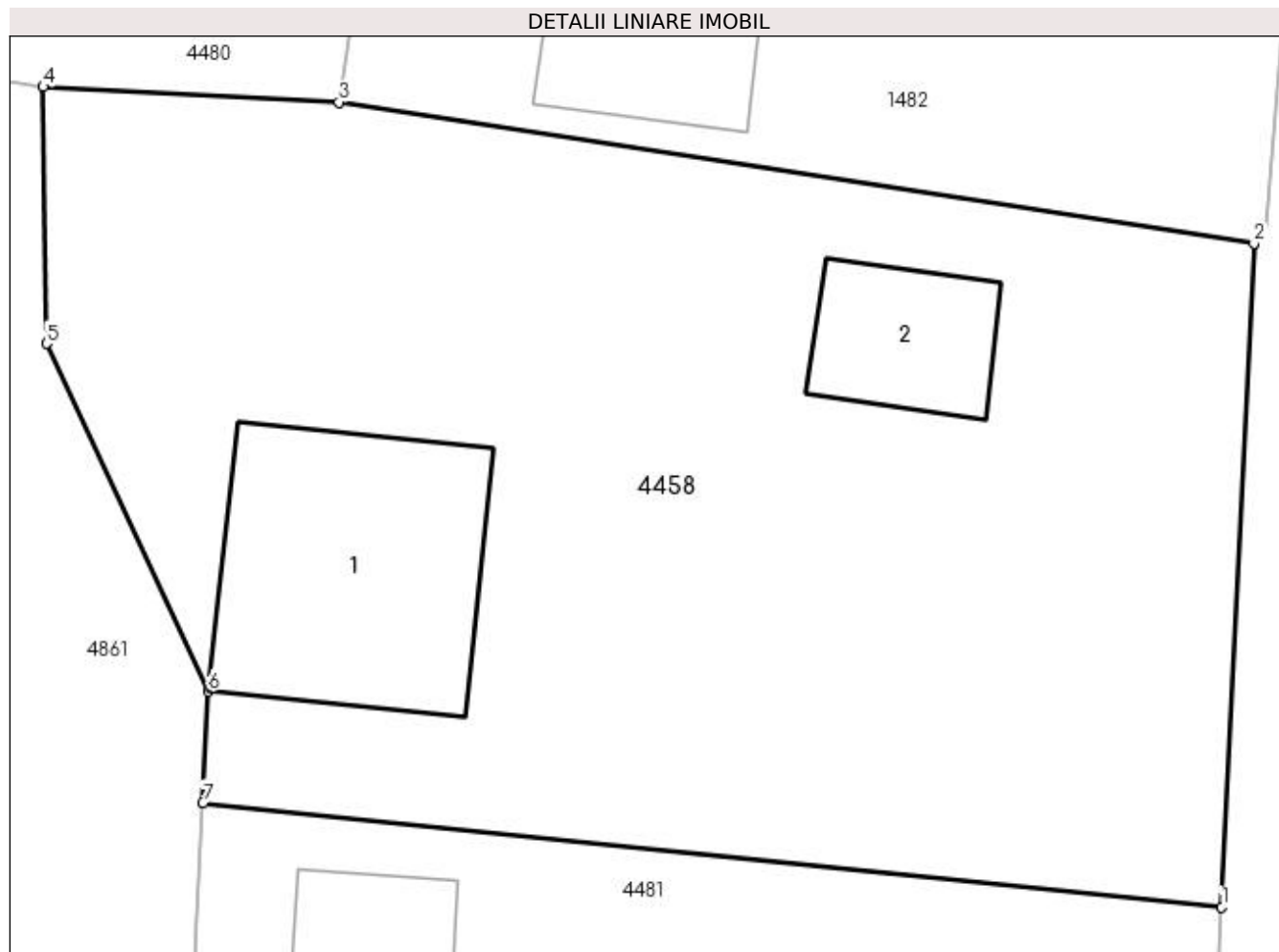
Inscrieri privind dezmembramintele dreptului de proprietate, drepturi reale de garanție și sarcini	Referințe
NU SUNT	

Anexa Nr. 1 La Partea I

Teren

Nr cadastral	Suprafața (mp)*	Observații / Referințe
	Din acte: 360 Masurata: 618	

* Suprafața este determinată în planul de proiecție Stereo 70.



Date referitoare la teren

Crt	Categorie folosință	Intra vilan	Suprafața (mp)	Tarla	Parcelă	Nr. topo	Observații / Referințe
1	curți constructii	NU	618	44	784,788,789	-	În act se regăsește T2 și P44

Date referitoare la construcții

Crt	Număr	Destinație construcție	Supraf. (mp)	Situație juridică	Observații / Referințe
A1.1		construcții de locuințe	55	Cu acte	Nr. niveluri:1; S. construita la sol:55 mp; S. construita desfasurata:55 mp;
A1.2		construcții de locuințe	20	Cu acte	Nr. niveluri:1; S. construita la sol:20 mp; S. construita desfasurata:20 mp;

Lungime Segmente

1) Valorile lungimilor segmentelor sunt obținute din proiecție în plan.

Punct început	X / Y	Punct sfârșit	X / Y	Lungime segment (** (m)
1	510.112,765 424.323,399	2	510.113,669 424.342,036	18.659
2	510.113,669 424.342,036	3	510.087,969 424.345,996	26.003

Punct început	X / Y	Punct sfârșit	X / Y	Lungime segment (** (m)
3	510.087,969 424.345,996	4	510.079,67 424.346,425	8.31
4	510.079,67 424.346,425	5	510.079,763 424.339,22	7.206
5	510.079,763 424.339,22	6	510.084,308 424.329,454	10.772
6	510.084,308 424.329,454	7	510.084,154 424.326,328	3.13
7	510.084,154 424.326,328	1	510.112,765 424.323,399	28.761

** Lungimile segmentelor sunt determinate în planul de proiecție Stereo 70 și sunt rotunjite la 1 milimetru.

*** Distanța dintre puncte este formată din segmente cumulate ce sunt mai mici decât valoarea 1 milimetru.

**DATE DESPRE IMOBILUL NR. 4459**

Oficiul de Cadastru și Publicitate Imobiliară ARGES
Biroul de Cadastru și Publicitate Imobiliară Campulung

A. Partea I. Descrierea imobilului

TEREN Extravilan

Adresa: Jud. Arges

Nr. Crt	Nr cadastral Nr. topografic	Suprafața* (mp)	Observații / Referințe
A1		Din acte: 598 Masurata: 705	Sector cadastral:9 Teren imprejmuit;

Construcții

Crt	Nr cadastral Nr. topografic	Adresa	Observații / Referințe
A1.1		Jud. Arges	Nr. niveluri:1; S. construita la sol:63 mp; S. construita desfasurata:63 mp;
A1.2		Jud. Arges	Nr. niveluri:1; S. construita la sol:58 mp; S. construita desfasurata:58 mp;

B. Partea II. Proprietari și acte

Inscrieri privitoare la dreptul de proprietate și alte drepturi reale		Referințe
/		
Act Administrativ nr. 126816, din 18/03/2004 emis de CJPSDPAT ARGES;		
B1	Intabulare, drept de PROPRIETATE, dobandit prin Reconstituire, cota actuala 1/1, cota initiala 1/1 1) FIERARU CONSTANTIN, lipsă CNP	A1
Act Normativ nr. 7, din 13/03/1996 emis de PARLAMENT (art.12,alin.16);		
B2	Intabulare, drept de PROPRIETATE, dobandit prin Construire, cota actuala 1/1, cota initiala 1/1 1) FIERARU CONSTANTIN, lipsă CNP	A1.1, A1.2

C. Partea III. SARCINI .

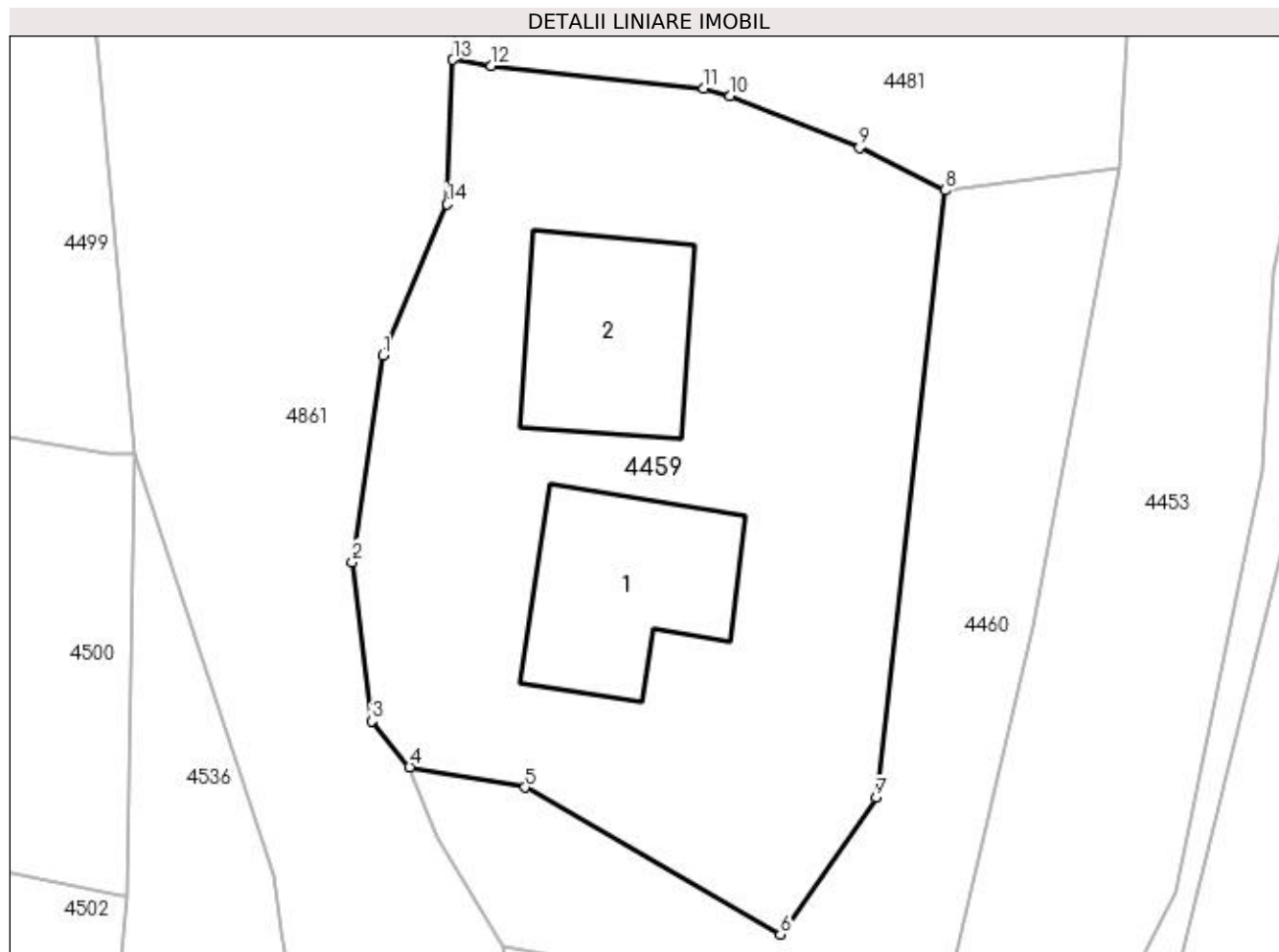
Inscrieri privind dezmembramintele dreptului de proprietate, drepturi reale de garanție și sarcini	Referințe
NU SUNT	

Anexa Nr. 1 La Partea I

Teren

Nr cadastral	Suprafața (mp)*	Observații / Referințe
	Din acte: 598 Masurata: 705	

* Suprafața este determinată în planul de proiecție Stereo 70.



Date referitoare la teren

Crt	Categorie folosință	Intra vilan	Suprafața (mp)	Tarla	Parcelă	Nr. topo	Observații / Referințe
1	curți constructii	NU	705	44	784,789	-	În act se regăsește T2 și P44

Date referitoare la construcții

Crt	Număr	Destinație construcție	Supraf. (mp)	Situație juridică	Observații / Referințe
A1.1		construcții anexa	63	Cu acte	Nr. niveluri:1; S. construita la sol:63 mp; S. construita desfasurata:63 mp;
A1.2		construcții de locuinte	58	Cu acte	Nr. niveluri:1; S. construita la sol:58 mp; S. construita desfasurata:58 mp;

Lungime Segmente

1) Valorile lungimilor segmentelor sunt obținute din proiecție în plan.

Punct început	X / Y	Punct sfârșit	X / Y	Lungime segment (** (m))
1	510.080,547 424.303,255	2	510.079,242 424.294,386	8.964
2	510.079,242 424.294,386	3	510.080,063 424.287,553	6.882

Punct început	X / Y	Punct sfârșit	X / Y	Lungime segment (** (m)
3	510.080,063 424.287,553	4	510.081,701 424.285,586	2.56
4	510.081,701 424.285,586	5	510.086,642 424.284,712	5.018
5	510.086,642 424.284,712	6	510.097,608 424.278,408	12.649
6	510.097,608 424.278,408	7	510.101,717 424.284,282	7.169
7	510.101,717 424.284,282	8	510.104,67 424.310,331	26.216
8	510.104,67 424.310,331	9	510.101,008 424.312,152	4.09
9	510.101,008 424.312,152	10	510.095,464 424.314,388	5.978
10	510.095,464 424.314,388	11	510.094,32 424.314,716	1.19
11	510.094,32 424.314,716	12	510.085,206 424.315,683	9.165
12	510.085,206 424.315,683	13	510.083,559 424.315,934	1.666
13	510.083,559 424.315,934	14	510.083,297 424.309,734	6.206
14	510.083,297 424.309,734	1	510.080,547 424.303,255	7.038

** Lungimile segmentelor sunt determinate în planul de proiecție Stereo 70 și sunt rotunjite la 1 milimetru.

*** Distanța dintre puncte este formată din segmente cumulate ce sunt mai mici decât valoarea 1 milimetru.

**DATE DESPRE IMOBILUL NR. 4460**

Oficiul de Cadastru și Publicitate Imobiliară ARGES
Biroul de Cadastru și Publicitate Imobiliară Campulung

A. Partea I. Descrierea imobilului

TEREN Extravilan

Adresa: Jud. Arges

Nr. Crt	Nr cadastral Nr. topografic	Suprafața* (mp)	Observații / Referințe
A1		332	Sector cadastral:9 Teren neimprejmuit;

B. Partea II. Proprietari și acte

Inscrieri privitoare la dreptul de proprietate și alte drepturi reale	Referințe
/	
Act Normativ nr. 7, din 13/03/1996 emis de PARLAMENT (art. 13 alin. 15);	
B1	Inscrierea provizorie, drept de PROPRIETATE, dobandit prin Lege, cota actuala 1/1, cota initiala 1/1
	1) COMUNA VALEA MARE PRAVAT, CIF:5010196

C. Partea III. SARCINI .

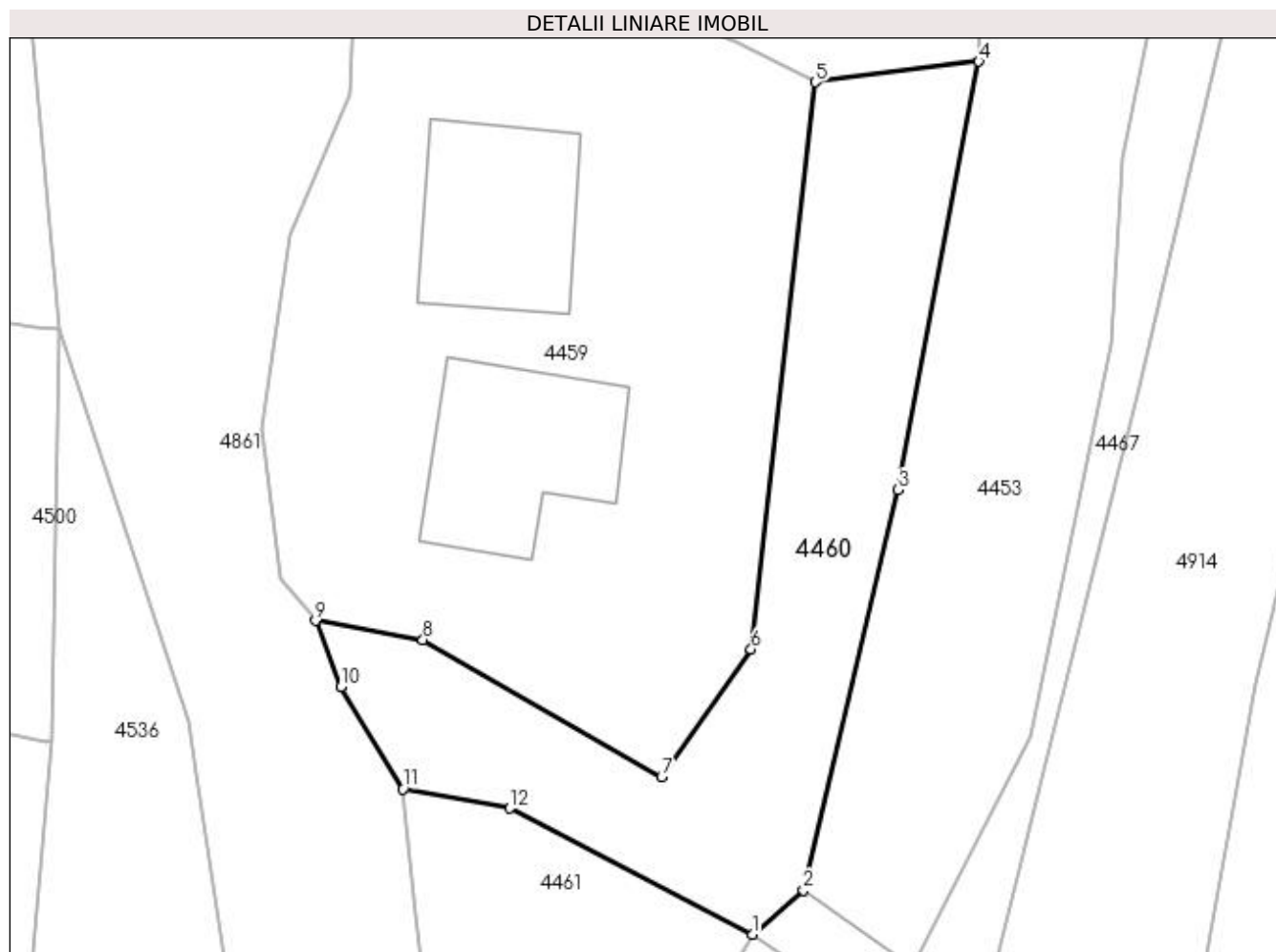
Inscrieri privind dezmembramintele dreptului de proprietate, drepturi reale de garanție și sarcini	Referințe
NU SUNT	

Anexa Nr. 1 La Partea I

Teren

Nr cadastral	Suprafața (mp)*	Observații / Referințe
	332	

* Suprafața este determinată în planul de proiecție Stereo 70.



Date referitoare la teren

Crt	Categorie folosință	Intra vilan	Suprafața (mp)	Tarla	Parcelă	Nr. topo	Observații / Referințe
1	drum	NU	332	44	784/1	-	

Lungime Segmente

1) Valorile lungimilor segmentelor sunt obținute din proiecție în plan.

Punct început	X / Y	Punct sfârșit	X / Y	Lungime segment (** (m)
1	510.101,774 424.271,185	2	510.104,129 424.273,203	3.101
2	510.104,129 424.273,203	3	510.108,464 424.291,596	18.897
3	510.108,464 424.291,596	4	510.112,177 424.311,273	20.024
4	510.112,177 424.311,273	5	510.104,67 424.310,331	7.566
5	510.104,67 424.310,331	6	510.101,717 424.284,282	26.216

Punct început	X / Y	Punct sfârșit	X / Y	Lungime segment (** (m)
6	510.101,717 424.284,282	7	510.097,608 424.278,408	7.169
7	510.097,608 424.278,408	8	510.086,642 424.284,712	12.649
8	510.086,642 424.284,712	9	510.081,701 424.285,586	5.018
9	510.081,701 424.285,586	10	510.082,866 424.282,539	3.262
10	510.082,866 424.282,539	11	510.085,726 424.277,865	5.48
11	510.085,726 424.277,865	12	510.090,634 424.276,974	4.988
12	510.090,634 424.276,974	1	510.101,774 424.271,185	12.554

** Lungimile segmentelor sunt determinate în planul de proiecție Stereo 70 și sunt rotunjite la 1 milimetru.

*** Distanța dintre puncte este formată din segmente cumulate ce sunt mai mici decât valoarea 1 milimetru.

**DATE DESPRE IMOBILUL NR. 4461**

Oficiul de Cadastru și Publicitate Imobiliară ARGES
Biroul de Cadastru și Publicitate Imobiliară Campulung

A. Partea I. Descrierea imobilului

TEREN Extravilan

Adresa: Jud. Arges

Nr. Crt	Nr cadastral Nr. topografic	Suprafața* (mp)	Observații / Referințe
A1		220	Sector cadastral:9 Teren neimprejmuit;

B. Partea II. Proprietari și acte

Inscrieri privitoare la dreptul de proprietate și alte drepturi reale		Referințe
/		
Act Normativ nr. 7, din 13/03/1996 emis de PARLAMENT (art. 13 alin. 15);		
B1	Inscrierea provizorie, drept de PROPRIETATE, dobandit prin Lege, cota actuala 1/1, cota initiala 1/1 1) COMUNA VALEA MARE PRAVAT, CIF:5010196	A1

C. Partea III. SARCINI .

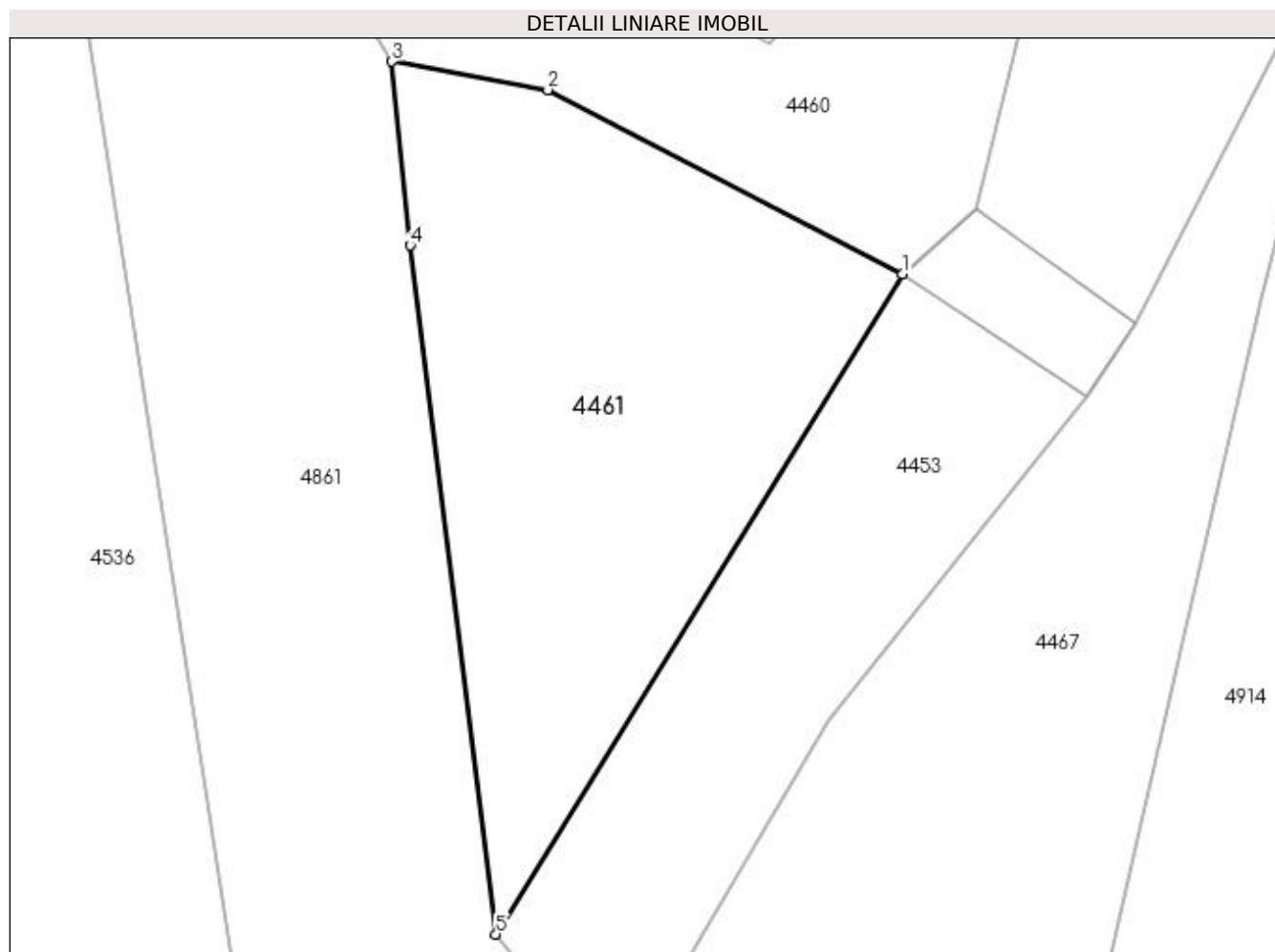
Inscrieri privind dezmembramintele dreptului de proprietate, drepturi reale de garanție și sarcini	Referințe
NU SUNT	

Anexa Nr. 1 La Partea I

Teren

Nr cadastral	Suprafața (mp)*	Observații / Referințe
	220	

* Suprafața este determinată în planul de proiecție Stereo 70.



Date referitoare la teren

Crt	Categorie folosință	Intra vilan	Suprafața (mp)	Tarla	Parcelă	Nr. topo	Observații / Referințe
1	neproductiv	NU	220	44	784,789	-	

Lungime Segmente

1) Valorile lungimilor segmentelor sunt obținute din proiecție în plan.

Punct început	X / Y	Punct sfârșit	X / Y	Lungime segment (** (m)
1	510.101,774 424.271,185	2	510.090,634 424.276,974	12.554
2	510.090,634 424.276,974	3	510.085,726 424.277,865	4.988
3	510.085,726 424.277,865	4	510.086,303 424.272,085	5.809
4	510.086,303 424.272,085	5	510.088,998 424.250,422	21.83
5	510.088,998 424.250,422	1	510.101,774 424.271,185	24.379

**** Lungimile segmentelor sunt determinate în planul de proiecție Stereo 70 și sunt rotunjite la 1 milimetru.**

***** Distanța dintre puncte este formată din segmente cumulate ce sunt mai mici decât valoarea 1 milimetru.**

**DATE DESPRE IMOBILUL NR. 4462**

Oficiul de Cadastru și Publicitate Imobiliară ARGES
Biroul de Cadastru și Publicitate Imobiliară Campulung

A. Partea I. Descrierea imobilului

TEREN Extravilan

Adresa: Jud. Arges

Nr. Crt	Nr cadastral Nr. topografic	Suprafața* (mp)	Observații / Referințe
A1		101	Sector cadastral:9 Teren neimprejmuit;

B. Partea II. Proprietari și acte

Inscrieri privitoare la dreptul de proprietate și alte drepturi reale	Referințe
/	
Act Normativ nr. 7, din 13/03/1996 emis de PARLAMENT (art. 13 alin. 15);	
B1	A1
Inscrierea provizorie, drept de PROPRIETATE, dobandit prin Lege, cota actuala 1/1, cota initiala 1/1 1) COMUNA VALEA MARE PRAVAT, CIF:5010196	

C. Partea III. SARCINI .

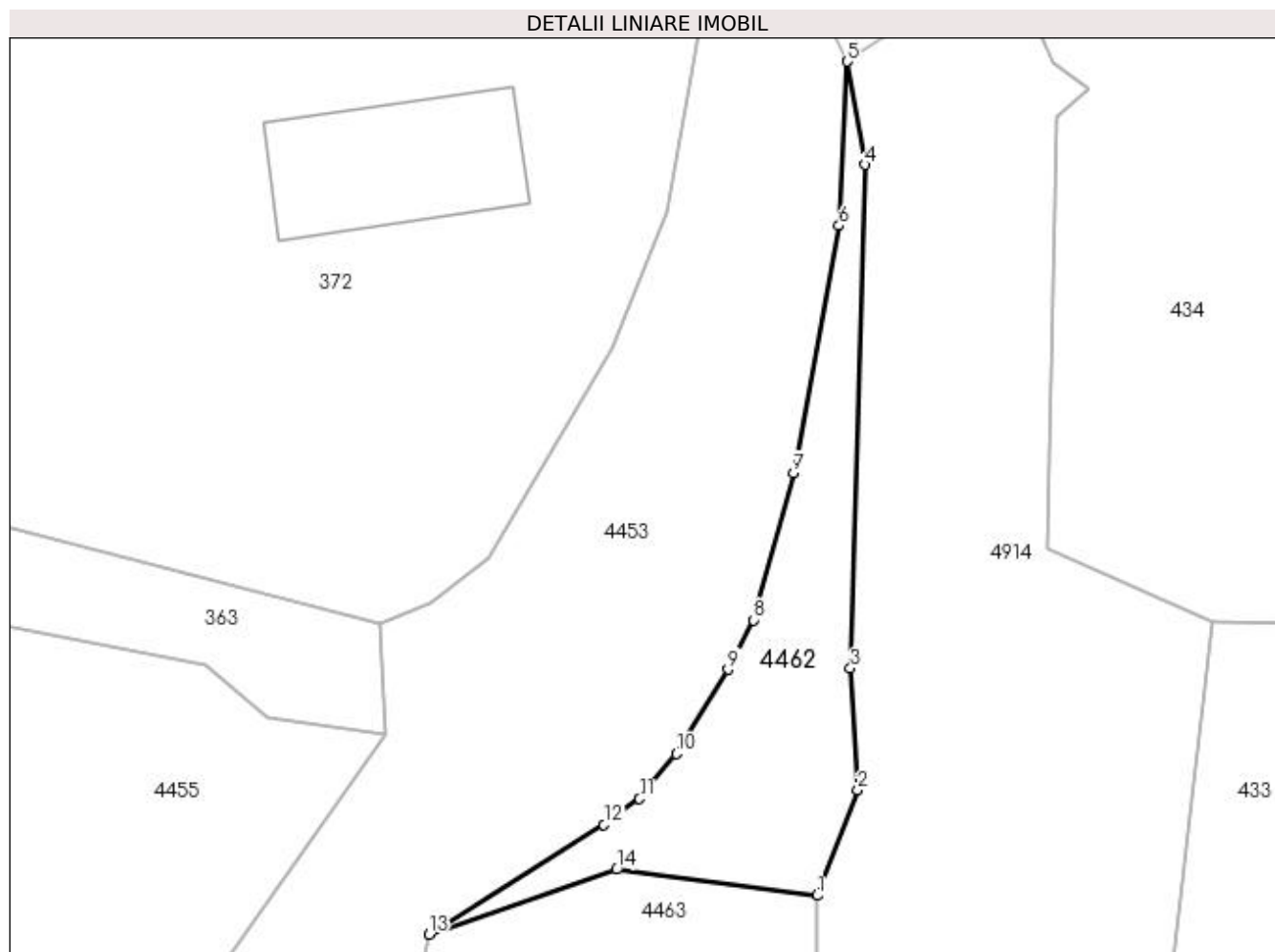
Inscrieri privind dezmembramintele dreptului de proprietate, drepturi reale de garanție și sarcini	Referințe
NU SUNT	

Anexa Nr. 1 La Partea I

Teren

Nr cadastral	Suprafața (mp)*	Observații / Referințe
	101	

* Suprafața este determinată în planul de proiecție Stereo 70.



Date referitoare la teren

Crt	Categorie folosință	Intra vilan	Suprafața (mp)	Tarla	Parcelă	Nr. topo	Observații / Referințe
1	pasune	NU	101	44	788	-	

Lungime Segmente

1) Valorile lungimilor segmentelor sunt obținute din proiecție în plan.

Punct început	X / Y	Punct sfârșit	X / Y	Lungime segment (** (m)
1	510.136,617 424.402,871	2	510.138,105 424.406,723	4.129
2	510.138,105 424.406,723	3	510.137,835 424.411,175	4.46
3	510.137,835 424.411,175	4	510.138,375 424.429,564	18.397
4	510.138,375 424.429,564	5	510.137,706 424.433,339	3.834
5	510.137,706 424.433,339	6	510.137,415 424.427,346	6.0

Punct început	X / Y	Punct sfârșit	X / Y	Lungime segment (** (m)
6	510.137,415 424.427,346	7	510.135,752 424.418,308	9.19
7	510.135,752 424.418,308	8	510.134,284 424.412,936	5.569
8	510.134,284 424.412,936	9	510.133,366 424.411,13	2.026
9	510.133,366 424.411,13	10	510.131,464 424.408,051	3.619
10	510.131,464 424.408,051	11	510.130,124 424.406,409	2.119
11	510.130,124 424.406,409	12	510.128,825 424.405,468	1.604
12	510.128,825 424.405,468	13	510.122,428 424.401,454	7.552
13	510.122,428 424.401,454	14	510.129,296 424.403,827	7.266
14	510.129,296 424.403,827	1	510.136,617 424.402,871	7.383

** Lungimile segmentelor sunt determinate în planul de proiecție Stereo 70 și sunt rotunjite la 1 milimetru.

*** Distanța dintre puncte este formată din segmente cumulate ce sunt mai mici decât valoarea 1 milimetru.

**DATE DESPRE IMOBILUL NR. 4463**

Oficiul de Cadastru și Publicitate Imobiliară ARGES
Biroul de Cadastru și Publicitate Imobiliară Campulung

A. Partea I. Descrierea imobilului

TEREN Extravilan

Adresa: Jud. Arges

Nr. Crt	Nr cadastral Nr. topografic	Suprafața* (mp)	Observații / Referințe
A1		272	Sector cadastral:9 Teren imprejmuit;

Construcții

Crt	Nr cadastral Nr. topografic	Adresa	Observații / Referințe
A1.1		Jud. Arges	Nr. niveluri:1; S. construita la sol:28 mp; S. construita desfasurata:28 mp;
A1.2		Jud. Arges	Nr. niveluri:1; S. construita la sol:12 mp; S. construita desfasurata:12 mp;

B. Partea II. Proprietari și acte

Inscrieri privitoare la dreptul de proprietate și alte drepturi reale		Referințe
/		
Act Normativ nr. 7, din 13/03/1996 emis de PARLAMENT (art. 13 alin. 15);		
B1	Inscrierea provizorie, drept de PROPRIETATE, dobandit prin Lege, cota actuala 1/1, cota initiala 1/1 1) COMUNA VALEA MARE PRAVAT, CIF:5010196	A1, A1.1, A1.2

C. Partea III. SARCINI .

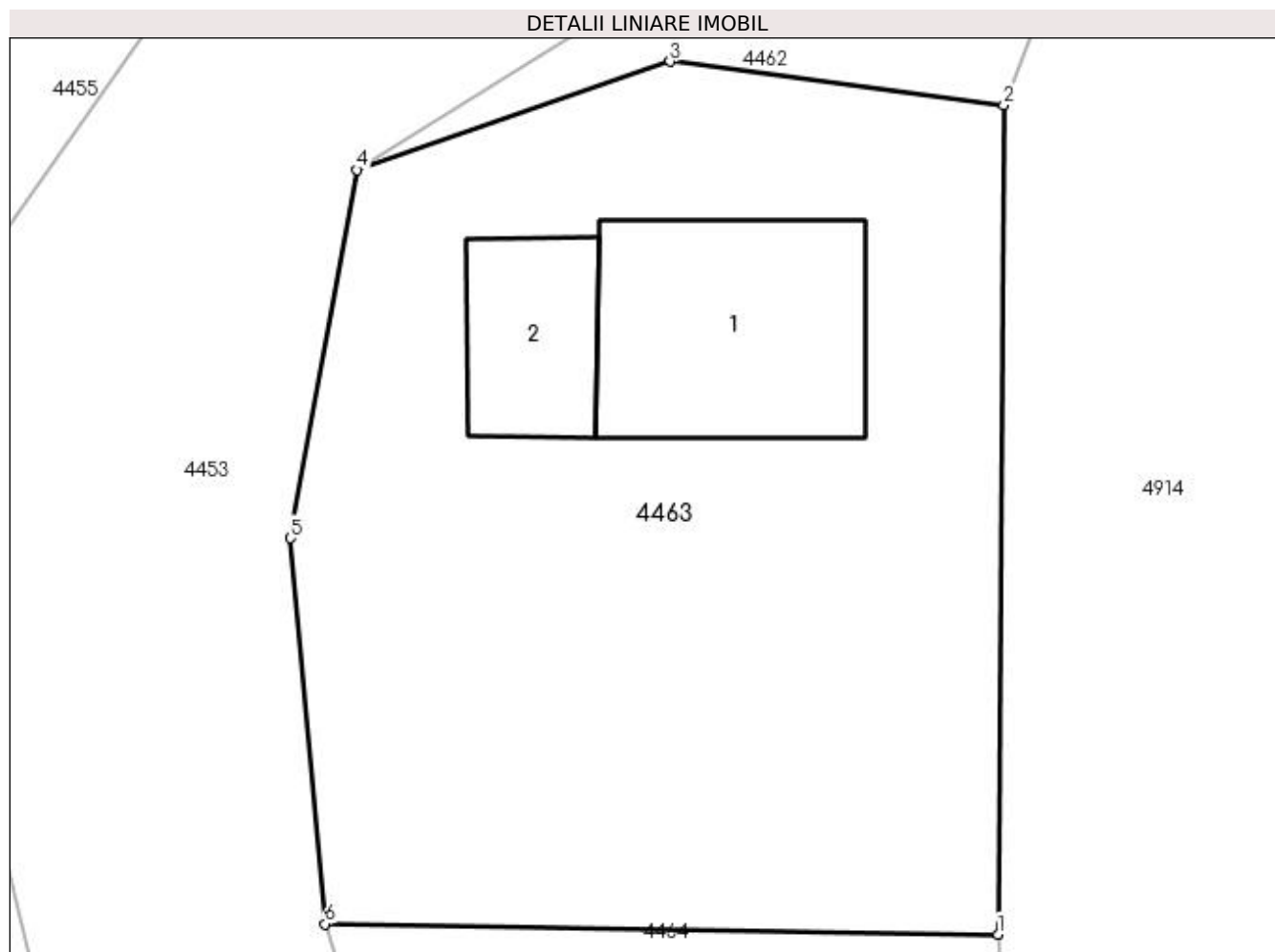
Inscrieri privind dezmembramintele dreptului de proprietate, drepturi reale de garanție și sarcini	Referințe
NU SUNT	

Anexa Nr. 1 La Partea I

Teren

Nr cadastral	Suprafața (mp)*	Observații / Referințe
	272	

* Suprafața este determinată în planul de proiecție Stereo 70.



Date referitoare la teren

Crt	Categorie folosință	Intra vilan	Suprafața (mp)	Tarla	Parcelă	Nr. topo	Observații / Referințe
1	curți constructii	NU	272	44	788	-	

Date referitoare la construcții

Crt	Număr	Destinație construcție	Supraf. (mp)	Situație juridică	Observații / Referințe
A1.1		construcții de locuințe	28	Cu acte	Nr. niveluri:1; S. construita la sol:28 mp; S. construita desfasurata:28 mp;
A1.2		construcții anexa	12	Cu acte	Nr. niveluri:1; S. construita la sol:12 mp; S. construita desfasurata:12 mp;

Lungime Segmente

1) Valorile lungimilor segmentelor sunt obținute din proiecție în plan.

Punct început	X / Y	Punct sfârșit	X / Y	Lungime segment (** (m))
1	510.136,491 424.384,692	2	510.136,617 424.402,871	18.179
2	510.136,617 424.402,871	3	510.129,296 424.403,827	7.383
3	510.129,296 424.403,827	4	510.122,428 424.401,454	7.266

Punct început	X / Y	Punct sfârșit	X / Y	Lungime segment (** (m)
4	510.122,428 424.401,454	5	510.120,966 424.393,377	8.208
5	510.120,966 424.393,377	6	510.121,729 424.384,917	8.494
6	510.121,729 424.384,917	1	510.136,491 424.384,692	14.764

** Lungimile segmentelor sunt determinate în planul de proiecție Stereo 70 și sunt rotunjite la 1 milimetru.

*** Distanța dintre puncte este formată din segmente cumulate ce sunt mai mici decât valoarea 1 milimetru.

**DATE DESPRE IMOBILUL NR. 4464**

Oficiul de Cadastru și Publicitate Imobiliară ARGES
Biroul de Cadastru și Publicitate Imobiliară Campulung

A. Partea I. Descrierea imobilului

TEREN Extravilan

Adresa: Jud. Arges

Nr. Crt	Nr cadastral Nr. topografic	Suprafața* (mp)	Observații / Referințe
A1		277	Sector cadastral:9 Teren imprejmuit;

Construcții

Crt	Nr cadastral Nr. topografic	Adresa	Observații / Referințe
A1.1		Jud. Arges	Nr. niveluri:1; S. construita la sol:39 mp; S. construita desfasurata:39 mp;

B. Partea II. Proprietari și acte

Inscrieri privitoare la dreptul de proprietate și alte drepturi reale	Referințe
/	
Act Normativ nr. 7, din 13/03/1996 emis de PARLAMENT (art. 13 alin. 15);	
B1	Inscrierea provizorie, drept de PROPRIETATE, dobandit prin Lege, cota actuala 1/1, cota initiala 1/1 1) COMUNA VALEA MARE PRAVAT, CIF:5010196

C. Partea III. SARCINI .

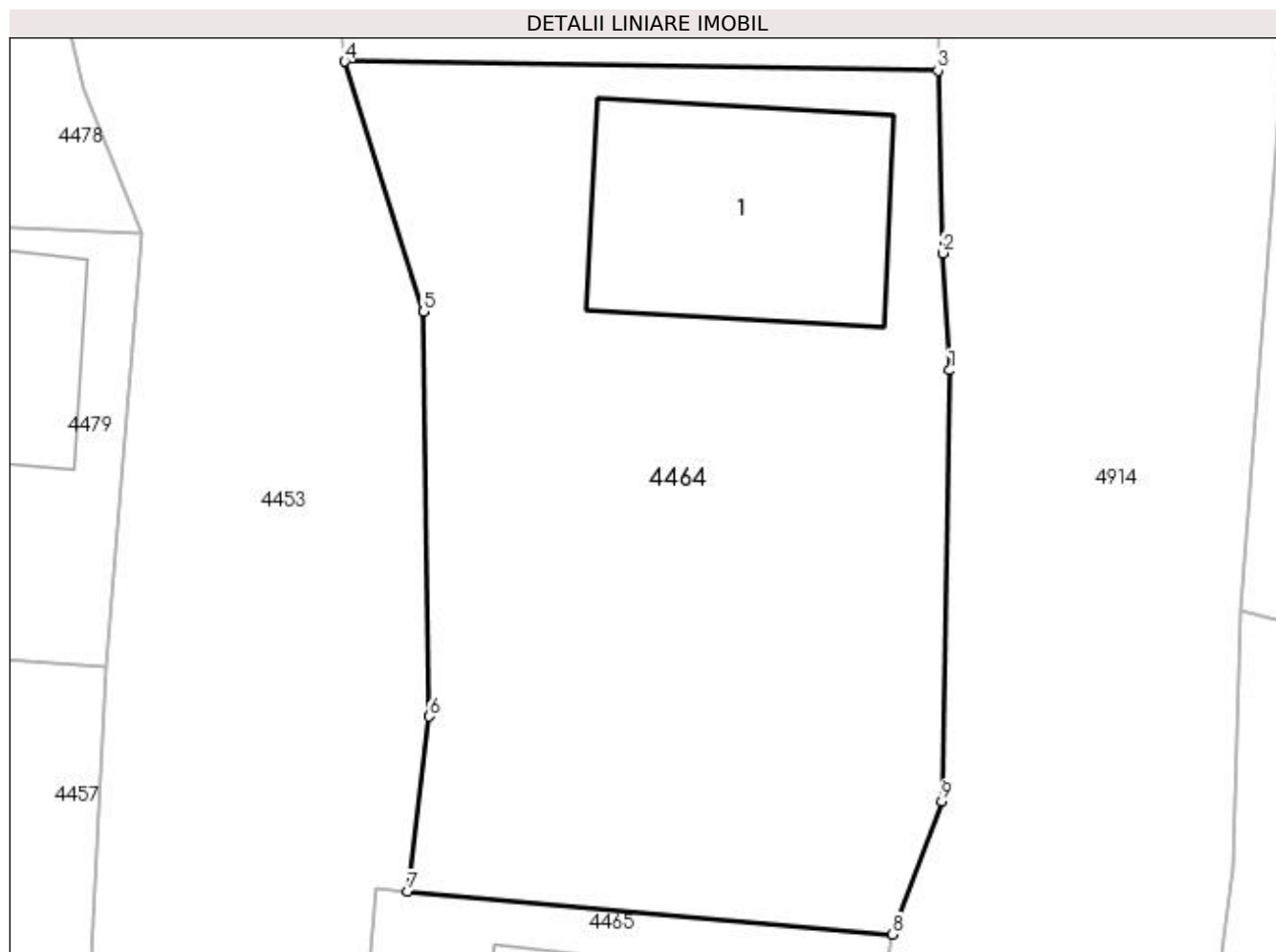
Inscrieri privind dezmembramintele dreptului de proprietate, drepturi reale de garanție și sarcini	Referințe
NU SUNT	

Anexa Nr. 1 La Partea I

Teren

Nr cadastral	Suprafața (mp)*	Observații / Referințe
	277	

* Suprafața este determinată în planul de proiecție Stereo 70.



Date referitoare la teren

Crt	Categorie folosință	Intra vilan	Suprafața (mp)	Tarla	Parcelă	Nr. topo	Observații / Referințe
1	curți constructii	NU	277	44	788	-	

Date referitoare la construcții

Crt	Număr	Destinație construcție	Supraf. (mp)	Situație juridică	Observații / Referințe
A1.1		construcții de locuințe	39	Cu acte	Nr. niveluri:1; S. construita la sol:39 mp; S. construita desfasurata:39 mp;

Lungime Segmente

1) Valorile lungimilor segmentelor sunt obținute din proiecție în plan.

Punct început	X / Y	Punct sfârșit	X / Y	Lungime segment (** (m)
1	510.136,78 424.377,234	2	510.136,615 424.380,148	2.919
2	510.136,615 424.380,148	3	510.136,491 424.384,692	4.546
3	510.136,491 424.384,692	4	510.121,729 424.384,917	14.764
4	510.121,729 424.384,917	5	510.123,696 424.378,692	6.528

Punct început	X / Y	Punct sfârșit	X / Y	Lungime segment (** (m)
5	510.123,696 424.378,692	6	510.123,834 424.368,624	10.069
6	510.123,834 424.368,624	7	510.123,298 424.364,271	4.386
7	510.123,298 424.364,271	8	510.135,357 424.363,202	12.106
8	510.135,357 424.363,202	9	510.136,583 424.366,519	3.536
9	510.136,583 424.366,519	1	510.136,78 424.377,234	10.717

** Lungimile segmentelor sunt determinate în planul de proiecție Stereo 70 și sunt rotunjite la 1 milimetru.

*** Distanța dintre puncte este formată din segmente cumulate ce sunt mai mici decât valoarea 1 milimetru.

**DATE DESPRE IMOBILUL NR. 4465**

Oficiul de Cadastru și Publicitate Imobiliară ARGES
Biroul de Cadastru și Publicitate Imobiliară Campulung

A. Partea I. Descrierea imobilului

TEREN Extravilan

Adresa: Jud. Arges

Nr. Crt	Nr cadastral Nr. topografic	Suprafața* (mp)	Observații / Referințe
A1		249	Sector cadastral:9 Teren imprejmuit;

Construcții

Crt	Nr cadastral Nr. topografic	Adresa	Observații / Referințe
A1.1		Jud. Arges	Nr. niveluri:1; S. construita la sol:44 mp; S. construita desfasurata:44 mp;

B. Partea II. Proprietari și acte

Inscrieri privitoare la dreptul de proprietate și alte drepturi reale	Referințe
/	
Act Normativ nr. 7, din 13/03/1996 emis de PARLAMENT (art. 13 alin. 15);	
B1	Inscrierea provizorie, drept de PROPRIETATE, dobandit prin Lege, cota actuala 1/1, cota initiala 1/1 1) COMUNA VALEA MARE PRAVAT, CIF:5010196

C. Partea III. SARCINI .

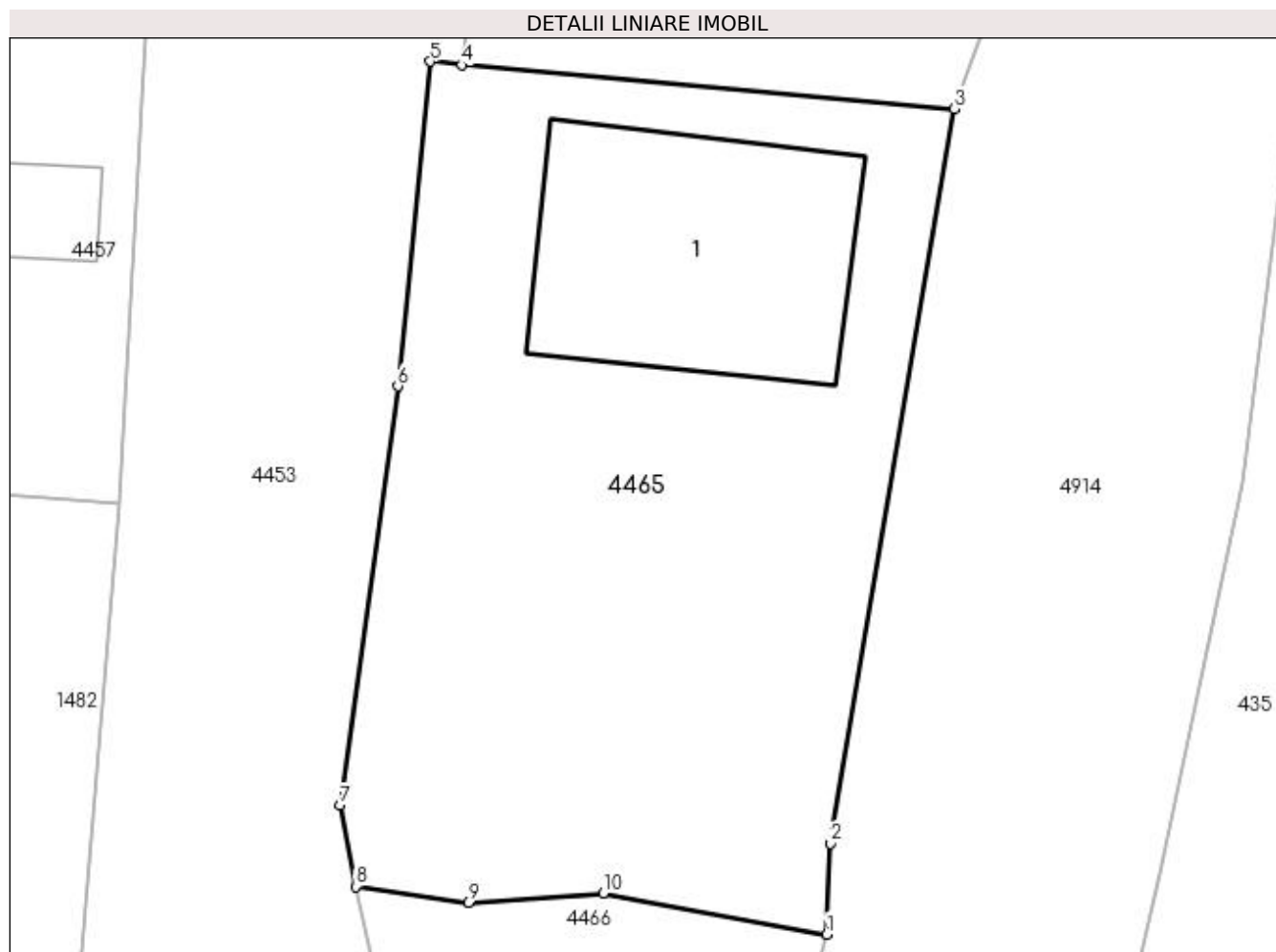
Inscrieri privind dezmembramintele dreptului de proprietate, drepturi reale de garanție și sarcini	Referințe
NU SUNT	

Anexa Nr. 1 La Partea I

Teren

Nr cadastral	Suprafața (mp)*	Observații / Referințe
	249	

* Suprafața este determinată în planul de proiecție Stereo 70.



Date referitoare la teren

Crt	Categorie folosință	Intravilan	Suprafața (mp)	Tarla	Parcelă	Nr. topo	Observații / Referințe
1	curți constructii	NU	249	44	788	-	

Date referitoare la construcții

Crt	Număr	Destinație construcție	Supraf. (mp)	Situație juridică	Observații / Referințe
A1.1		construcții de locuințe	44	Cu acte	Nr. niveluri:1; S. construita la sol:44 mp; S. construita desfasurata:44 mp;

Lungime Segmente

1) Valorile lungimilor segmentelor sunt obținute din proiecție în plan.

Punct început	X / Y	Punct sfârșit	X / Y	Lungime segment (** (m)
1	510.132,24 424.342,972	2	510.132,336 424.345,199	2.229
2	510.132,336 424.345,199	3	510.135,357 424.363,202	18.255
3	510.135,357 424.363,202	4	510.123,298 424.364,271	12.106
4	510.123,298 424.364,271	5	510.122,519 424.364,356	0.784

Punct început	X / Y	Punct sfârșit	X / Y	Lungime segment (** (m)
5	510.122,519 424.364,356	6	510.121,727 424.356,401	7.994
6	510.121,727 424.356,401	7	510.120,322 424.346,139	10.358
7	510.120,322 424.346,139	8	510.120,693 424.344,143	2.03
8	510.120,693 424.344,143	9	510.123,454 424.343,751	2.789
9	510.123,454 424.343,751	10	510.126,764 424.343,984	3.318
10	510.126,764 424.343,984	1	510.132,24 424.342,972	5.569

** Lungimile segmentelor sunt determinate în planul de proiecție Stereo 70 și sunt rotunjite la 1 milimetru.

*** Distanța dintre puncte este formată din segmente cumulate ce sunt mai mici decât valoarea 1 milimetru.

**DATE DESPRE IMOBILUL NR. 4466**

Oficiul de Cadastru și Publicitate Imobiliară ARGES
Biroul de Cadastru și Publicitate Imobiliară Campulung

A. Partea I. Descrierea imobilului

TEREN Extravilan

Adresa: Jud. Arges

Nr. Crt	Nr cadastral Nr. topografic	Suprafața* (mp)	Observații / Referințe
A1		46	Sector cadastral:9 Teren neimprejmuit;

B. Partea II. Proprietari și acte

Inscrieri privitoare la dreptul de proprietate și alte drepturi reale	Referințe
/	
Act Normativ nr. 7, din 13/03/1996 emis de PARLAMENT (art. 13 alin. 15);	
B1	A1
1) COMUNA VALEA MARE PRAVAT, CIF:5010196	

C. Partea III. SARCINI .

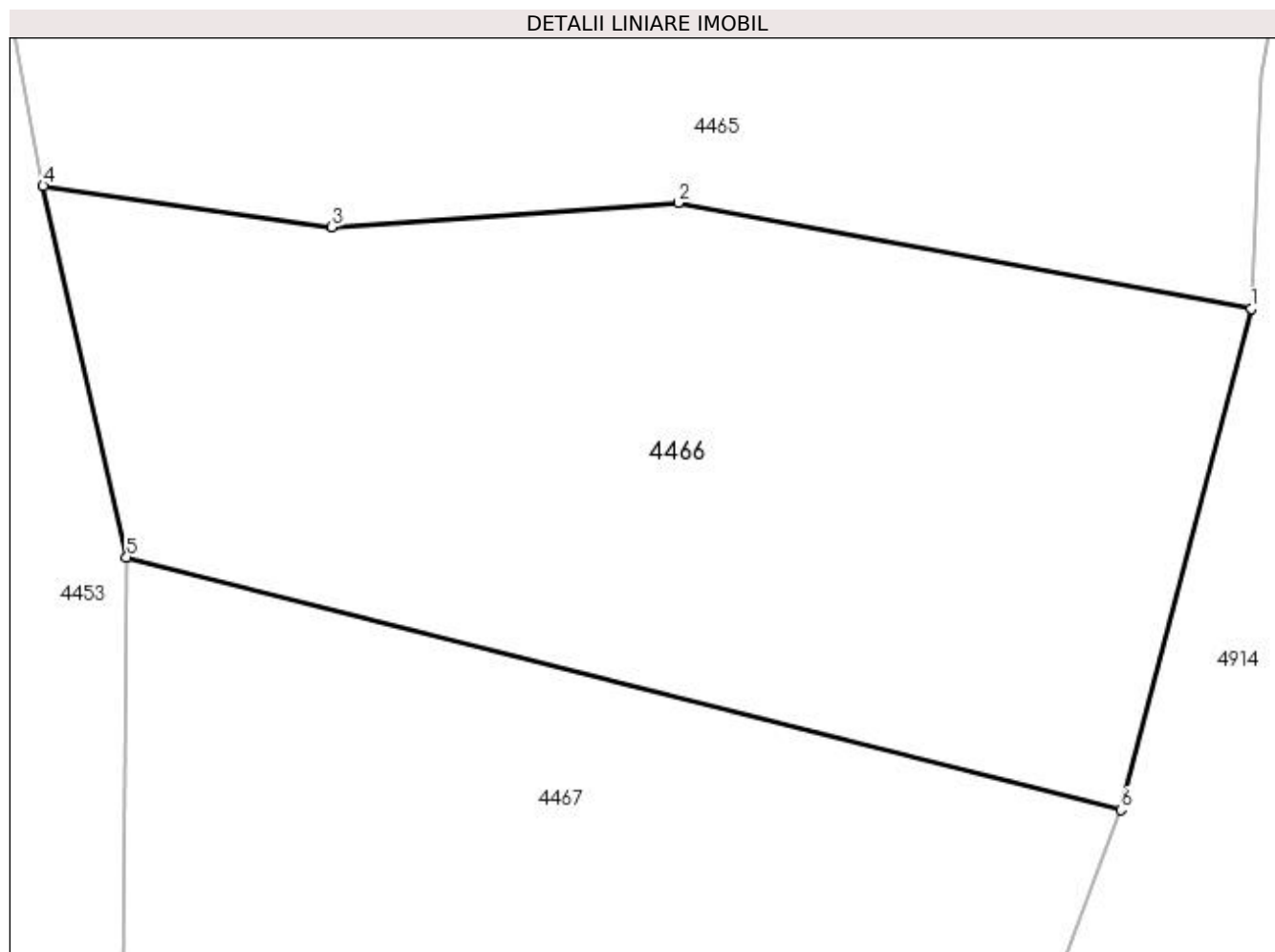
Inscrieri privind dezmembramintele dreptului de proprietate, drepturi reale de garanție și sarcini	Referințe
NU SUNT	

Anexa Nr. 1 La Partea I

Teren

Nr cadastral	Suprafața (mp)*	Observații / Referințe
	46	

* Suprafața este determinată în planul de proiecție Stereo 70.



Date referitoare la teren

Crt	Categorie folosință	Intra vilan	Suprafața (mp)	Tarla	Parcelă	Nr. topo	Observații / Referințe
1	drum	NU	46	44	788/2	-	

Lungime Segmente

1) Valorile lungimilor segmentelor sunt obținute din proiecție în plan.

Punct început	X / Y	Punct sfârșit	X / Y	Lungime segment (** (m)
1	510.132,24 424.342,972	2	510.126,764 424.343,984	5.569
2	510.126,764 424.343,984	3	510.123,454 424.343,751	3.318
3	510.123,454 424.343,751	4	510.120,693 424.344,143	2.789
4	510.120,693 424.344,143	5	510.121,491 424.340,597	3.635
5	510.121,491 424.340,597	6	510.130,996 424.338,183	9.807

Punct început	X / Y	Punct sfârșit	X / Y	Lungime segment (** (m)
6	510.130,996 424.338,183	1	510.132,24 424.342,972	4.948

** Lungimile segmentelor sunt determinate în planul de proiecție Stereo 70 și sunt rotunjite la 1 milimetru.

*** Distanța dintre puncte este formată din segmente cumulate ce sunt mai mici decât valoarea 1 milimetru.

**DATE DESPRE IMOBILUL NR. 4467**

Oficiul de Cadastru și Publicitate Imobiliară ARGES
Biroul de Cadastru și Publicitate Imobiliară Campulung

A. Partea I. Descrierea imobilului

TEREN Extravilan

Adresa: Jud. Arges

Nr. Crt	Nr cadastral Nr. topografic	Suprafața* (mp)	Observații / Referințe
A1		725	Sector cadastral:9 Teren neimprejmuit;

B. Partea II. Proprietari și acte

Inscrieri privitoare la dreptul de proprietate și alte drepturi reale	Referințe
/	
Act Normativ nr. 7, din 13/03/1996 emis de PARLAMENT (art. 13 alin. 15);	
B1	A1
Inscrierea provizorie, drept de PROPRIETATE, dobandit prin Lege, cota actuala 1/1, cota initiala 1/1 1) COMUNA VALEA MARE PRAVAT, CIF:5010196	

C. Partea III. SARCINI .

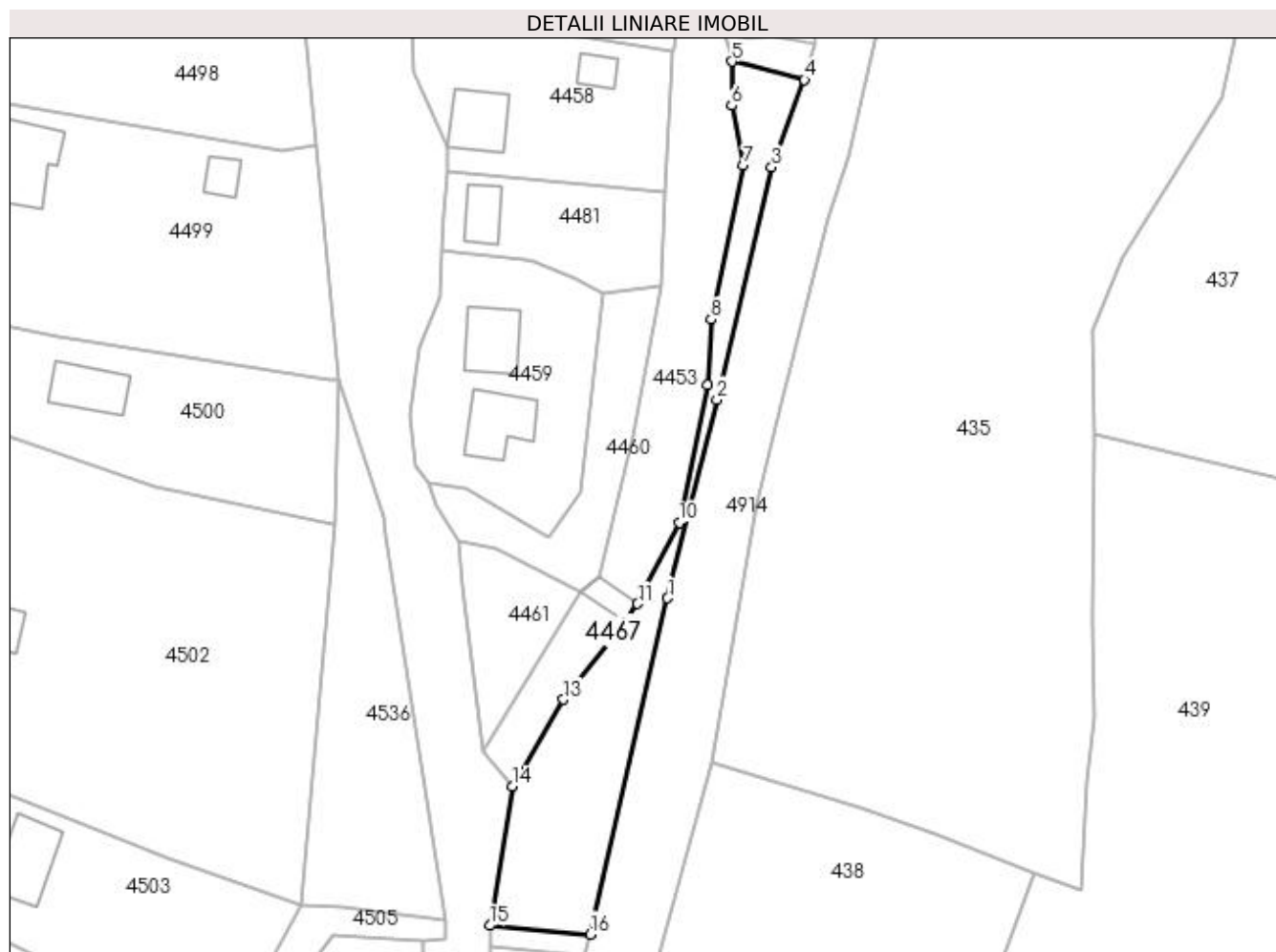
Inscrieri privind dezmembramintele dreptului de proprietate, drepturi reale de garanție și sarcini	Referințe
NU SUNT	

Anexa Nr. 1 La Partea I

Teren

Nr cadastral	Suprafața (mp)*	Observații / Referințe
	725	

* Suprafața este determinată în planul de proiecție Stereo 70.



Date referitoare la teren

Crt	Categorie folosință	Intra vilan	Suprafața (mp)	Tarla	Parcelă	Nr. topo	Observații / Referințe
1	pașune	NU	725	44	788	-	

Lungime Segmente

1) Valorile lungimilor segmentelor sunt obținute din proiecție în plan.

Punct început	X / Y	Punct sfârșit	X / Y	Lungime segment (** (m)
1	510.113,072 424.270,399	2	510.119,537 424.296,353	26.747
2	510.119,537 424.296,353	3	510.126,678 424.326,762	31.236
3	510.126,678 424.326,762	4	510.130,996 424.338,183	12.21
4	510.130,996 424.338,183	5	510.121,491 424.340,597	9.807
5	510.121,491 424.340,597	6	510.121,438 424.334,834	5.763

Punct început	X / Y	Punct sfârșit	X / Y	Lungime segment (** (m)
6	510.121,438 424.334,834	7	510.123,016 424.326,998	7.993
7	510.123,016 424.326,998	8	510.118,759 424.306,841	20.602
8	510.118,759 424.306,841	9	510.118,262 424.298,265	8.59
9	510.118,262 424.298,265	10	510.114,583 424.280,262	18.375
10	510.114,583 424.280,262	11	510.109,143 424.269,651	11.924
11	510.109,143 424.269,651	12	510.107,586 424.267,324	2.8
12	510.107,586 424.267,324	13	510.099,457 424.257,126	13.041
13	510.099,457 424.257,126	14	510.092,723 424.245,817	13.162
14	510.092,723 424.245,817	15	510.089,774 424.227,546	18.507
15	510.089,774 424.227,546	16	510.102,966 424.226,406	13.241
16	510.102,966 424.226,406	1	510.113,072 424.270,399	45.139

** Lungimile segmentelor sunt determinate în planul de proiecție Stereo 70 și sunt rotunjite la 1 milimetru.

*** Distanța dintre puncte este formată din segmente cumulate ce sunt mai mici decât valoarea 1 milimetru.

**DATE DESPRE IMOBILUL NR. 4468**

Oficiul de Cadastru și Publicitate Imobiliară ARGES
Biroul de Cadastru și Publicitate Imobiliară Campulung

A. Partea I. Descrierea imobilului

TEREN Extravilan

Adresa: Jud. Arges

Nr. Crt	Nr cadastral Nr. topografic	Suprafața* (mp)	Observații / Referințe
A1		37	Sector cadastral:9 Teren neimprejmuit;

B. Partea II. Proprietari și acte

Inscrieri privitoare la dreptul de proprietate și alte drepturi reale		Referințe
/		
Act Normativ nr. 7, din 13/03/1996 emis de PARLAMENT (art. 13 alin. 15);		
B1	Inscrierea provizorie, drept de PROPRIETATE, dobandit prin Lege, cota actuala 1/1, cota initiala 1/1 1) COMUNA VALEA MARE PRAVAT, CIF:5010196	A1

C. Partea III. SARCINI .

Inscrieri privind dezmembramintele dreptului de proprietate, drepturi reale de garanție și sarcini	Referințe
NU SUNT	

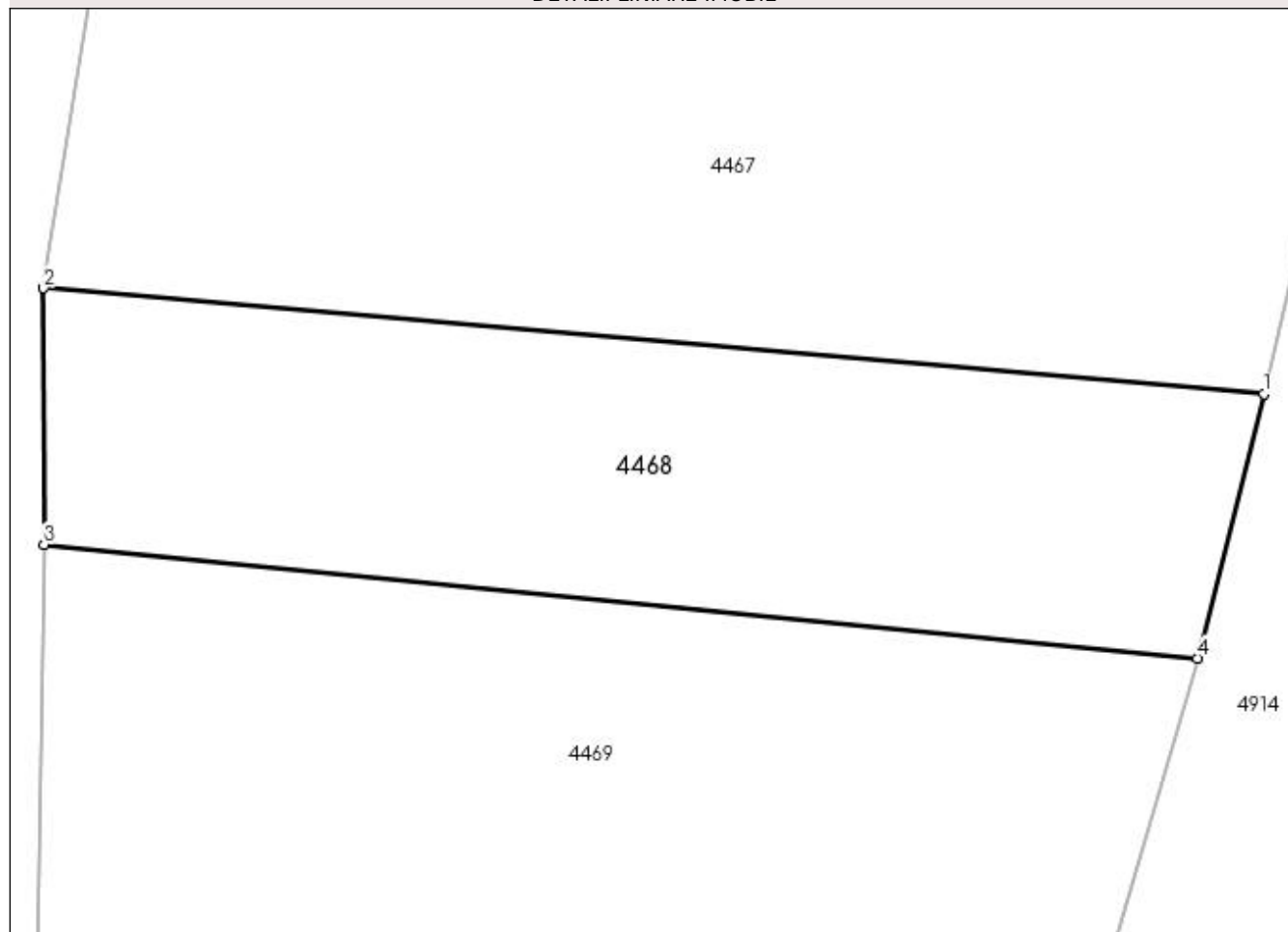
Anexa Nr. 1 La Partea I

Teren

Nr cadastral	Suprafața (mp)*	Observații / Referințe
	37	

* Suprafața este determinată în planul de proiecție Stereo 70.

DETALII LINIARE IMOBIL



Date referitoare la teren

Crt	Categorie folosință	Intra vilan	Suprafața (mp)	Tarla	Parcelă	Nr. topo	Observații / Referințe
1	drum	NU	37	44	788/3	-	

Lungime Segmente

1) Valorile lungimilor segmentelor sunt obținute din proiecție în plan.

Punct început	X / Y	Punct sfârșit	X / Y	Lungime segment (** (m)
1	510.102,966 424.226,406	2	510.089,774 424.227,546	13.241
2	510.089,774 424.227,546	3	510.089,778 424.224,775	2.771
3	510.089,778 424.224,775	4	510.102,248 424.223,549	12.53
4	510.102,248 424.223,549	1	510.102,966 424.226,406	2.946

**** Lungimile segmentelor sunt determinate în planul de proiecţie Stereo 70 şi sunt rotunjite la 1 milimetru.**

***** Distanţa dintre puncte este formată din segmente cumulate ce sunt mai mici decât valoarea 1 milimetru.**

**DATE DESPRE IMOBILUL NR. 4469**

Oficiul de Cadastru și Publicitate Imobiliară ARGES
Biroul de Cadastru și Publicitate Imobiliară Campulung

A. Partea I. Descrierea imobilului

TEREN Extravilan

Adresa: Jud. Arges

Nr. Crt	Nr cadastral Nr. topografic	Suprafața* (mp)	Observații / Referințe
A1		404	Sector cadastral:9 Teren neimprejmuit;

B. Partea II. Proprietari și acte

Inscrieri privitoare la dreptul de proprietate și alte drepturi reale	Referințe
/	
Act Normativ nr. 7, din 13/03/1996 emis de PARLAMENT (art. 13 alin. 15);	
B1	Inscrierea provizorie, drept de PROPRIETATE, dobandit prin Lege, cota actuala 1/1, cota initiala 1/1
	1) COMUNA VALEA MARE PRAVAT, CIF:5010196

C. Partea III. SARCINI .

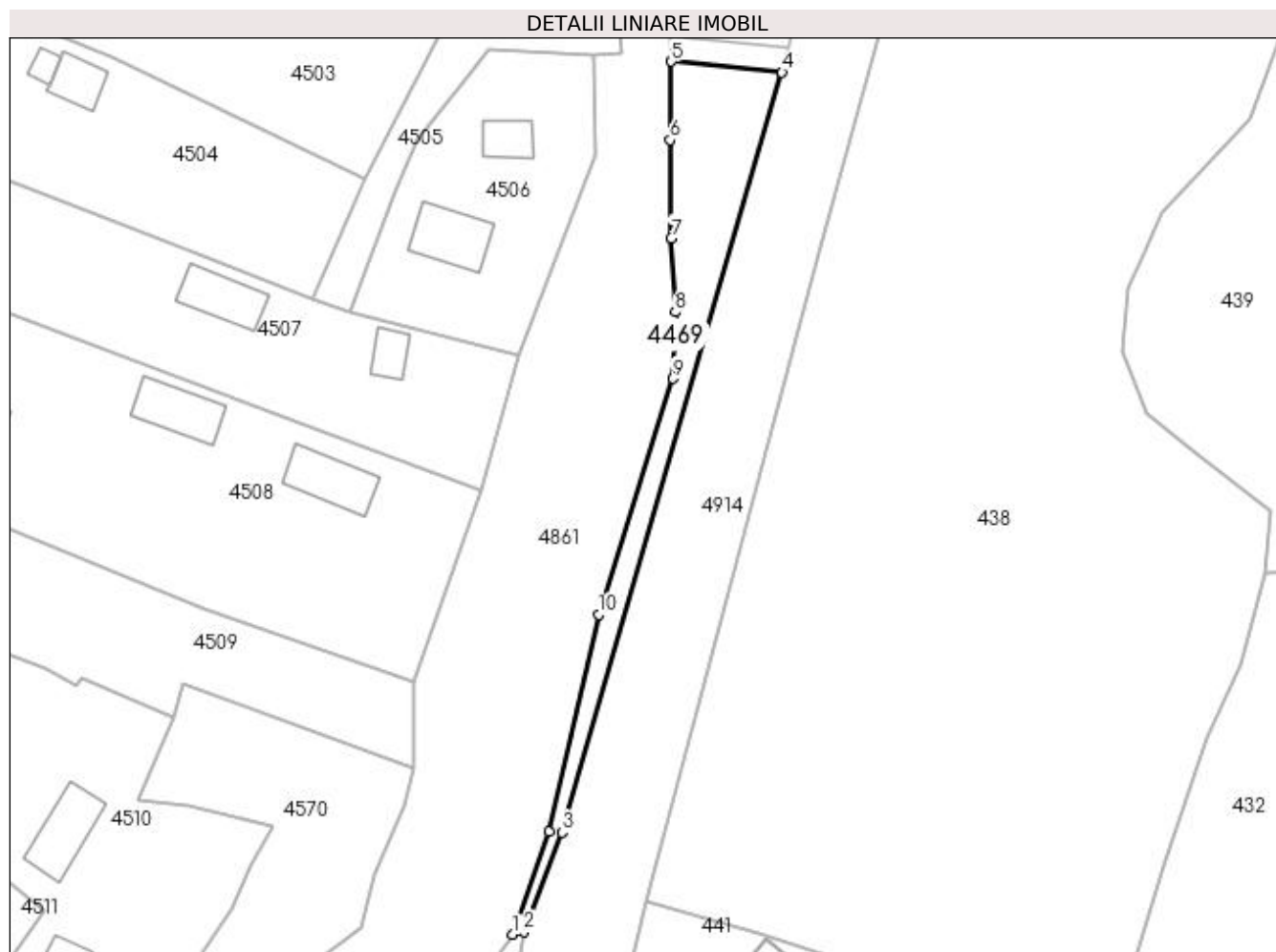
Inscrieri privind dezmembramintele dreptului de proprietate, drepturi reale de garanție și sarcini	Referințe
NU SUNT	

Anexa Nr. 1 La Partea I

Teren

Nr cadastral	Suprafața (mp)*	Observații / Referințe
	404	

* Suprafața este determinată în planul de proiecție Stereo 70.



Date referitoare la teren

Crt	Categorie folosință	Intra vilan	Suprafața (mp)	Tarla	Parcelă	Nr. topo	Observații / Referințe
1	pasune	NU	404	44	788	-	

Lungime Segmente

1) Valorile lungimilor segmentelor sunt obținute din proiecție în plan.

Punct început	X / Y	Punct sfârșit	X / Y	Lungime segment (** (m)
1	510.071,862 424.126,527	2	510.073,208 424.126,844	1.383
2	510.073,208 424.126,844	3	510.077,481 424.137,992	11.939
3	510.077,481 424.137,992	4	510.102,248 424.223,549	89.07
4	510.102,248 424.223,549	5	510.089,778 424.224,775	12.53
5	510.089,778 424.224,775	6	510.089,651 424.215,927	8.849

Punct început	X / Y	Punct sfârșit	X / Y	Lungime segment (** (m)
6	510.089,651 424.215,927	7	510.089,756 424.204,897	11.03
7	510.089,756 424.204,897	8	510.090,226 424.196,586	8.324
8	510.090,226 424.196,586	9	510.089,946 424.189,08	7.511
9	510.089,946 424.189,08	10	510.081,603 424.162,538	27.822
10	510.081,603 424.162,538	11	510.075,97 424.138,063	25.115
11	510.075,97 424.138,063	1	510.071,862 424.126,527	12.246

** Lungimile segmentelor sunt determinate în planul de proiecție Stereo 70 și sunt rotunjite la 1 milimetru.

*** Distanța dintre puncte este formată din segmente cumulate ce sunt mai mici decât valoarea 1 milimetru.

**DATE DESPRE IMOBILUL NR. 4470**

Oficiul de Cadastru și Publicitate Imobiliară ARGES
Biroul de Cadastru și Publicitate Imobiliară Campulung

A. Partea I. Descrierea imobilului

TEREN Extravilan

Adresa: Jud. Arges

Nr. Crt	Nr cadastral Nr. topografic	Suprafața* (mp)	Observații / Referințe
A1		6.969	Sector cadastral:9 Teren neimprejmuit;

B. Partea II. Proprietari și acte

Inscrieri privitoare la dreptul de proprietate și alte drepturi reale		Referințe
/		
Act Normativ nr. 7, din 13/03/1996 emis de PARLAMENT (art. 13 alin. 15);		
B1	Inscrierea provizorie, drept de PROPRIETATE, dobandit prin Lege, cota actuala 1/1, cota initiala 1/1 1) COMUNA VALEA MARE PRAVAT, CIF:5010196	A1

C. Partea III. SARCINI .

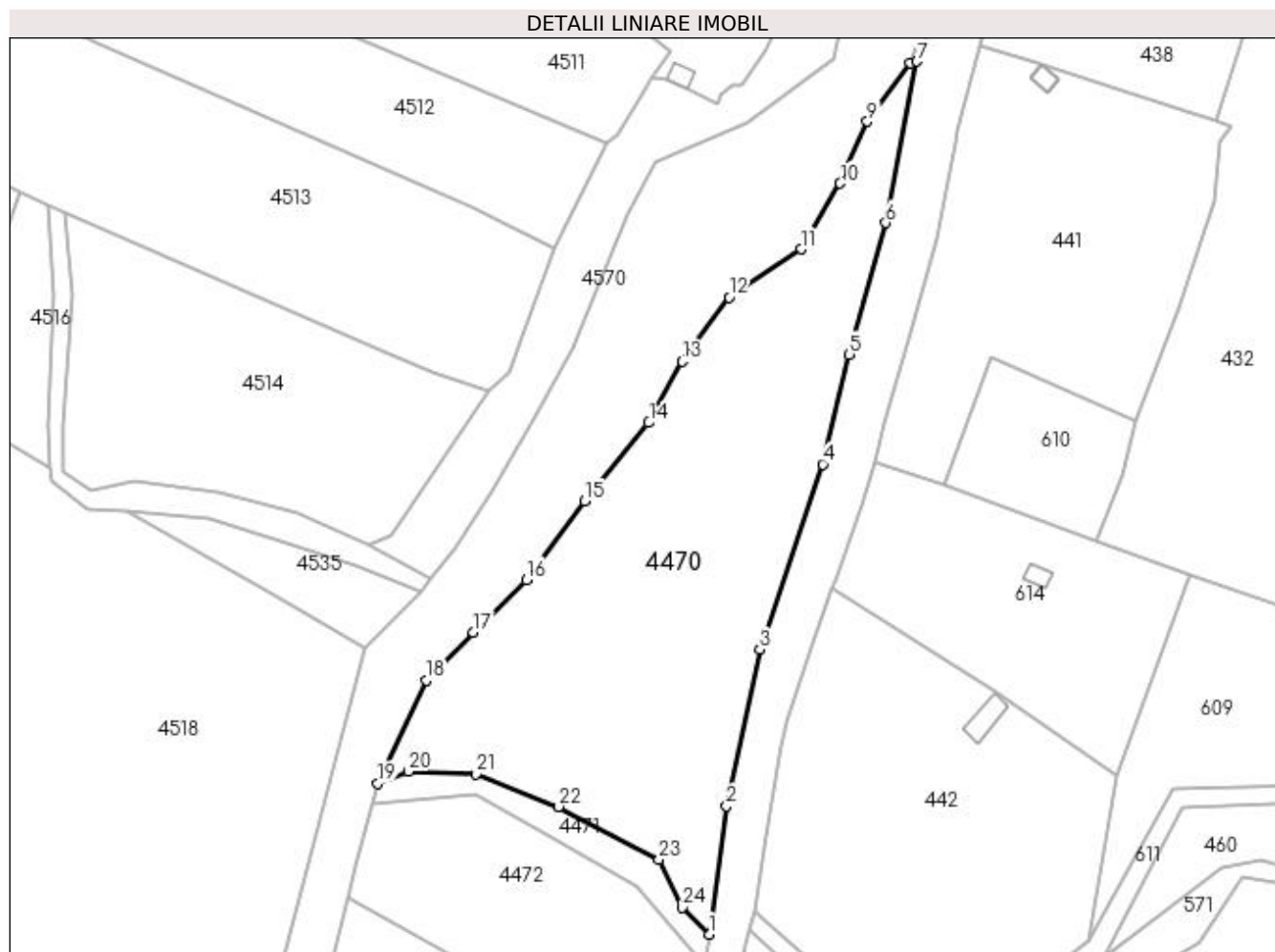
Inscrieri privind dezmembramintele dreptului de proprietate, drepturi reale de garanție și sarcini	Referințe
NU SUNT	

Anexa Nr. 1 La Partea I

Teren

Nr cadastral	Suprafața (mp)*	Observații / Referințe
	6.969	

* Suprafața este determinată în planul de proiecție Stereo 70.



Date referitoare la teren

Crt	Categorie folosință	Intra vilan	Suprafața (mp)	Tarla	Parcelă	Nr. topo	Observații / Referințe
1	faneata	NU	6.969	43	787	-	

Lungime Segmente

1) Valorile lungimilor segmentelor sunt obținute din proiecție în plan.

Punct început	X / Y	Punct sfârșit	X / Y	Lungime segment (** (m)
1	510.027,777 423.936,001	2	510.031,601 423.964,033	28.292
3	510.038,948 423.998,293	4	510.052,62 424.038,799	42.751
5	510.058,495 424.062,762	6	510.066,467 424.091,565	29.886
7	510.073,208 424.126,844	8	510.071,862 424.126,527	1.383
9	510.062,428 424.113,712	10	510.056,472 424.100,182	14.783

Punct început	X / Y	Punct sfârșit	X / Y	Lungime segment (** (m)
2	510.031,601 423.964,033	3	510.038,948 423.998,293	35.039
4	510.052,62 424.038,799	5	510.058,495 424.062,762	24.673
6	510.066,467 424.091,565	7	510.073,208 424.126,844	35.917
8	510.071,862 424.126,527	9	510.062,428 424.113,712	15.913
10	510.056,472 424.100,182	11	510.047,908 424.085,794	16.744

Punct început	X / Y	Punct sfârșit	X / Y	Lungime segment (** (m)
11	510.047,908 424.085,794	12	510.032,125 424.075,31	18.948
13	510.021,836 424.061,253	14	510.014,612 424.047,859	15.218
15	510.000,582 424.030,703	16	509.987,798 424.013,514	21.422
17	509.976,171 424.002,054	18	509.965,949 423.991,498	14.694
19	509.955,265 423.968,997	20	509.962,022 423.971,628	7.251
21	509.976,839 423.971,046	22	509.994,934 423.963,894	19.457
23	510.016,841 423.952,348	24	510.021,974 423.941,885	11.654

Punct început	X / Y	Punct sfârșit	X / Y	Lungime segment (** (m)
12	510.032,125 424.075,31	13	510.021,836 424.061,253	17.42
14	510.014,612 424.047,859	15	510.000,582 424.030,703	22.162
16	509.987,798 424.013,514	17	509.976,171 424.002,054	16.325
18	509.965,949 423.991,498	19	509.955,265 423.968,997	24.909
20	509.962,022 423.971,628	21	509.976,839 423.971,046	14.828
22	509.994,934 423.963,894	23	510.016,841 423.952,348	24.763
24	510.021,974 423.941,885	1	510.027,777 423.936,001	8.264

** Lungimile segmentelor sunt determinate în planul de proiecție Stereo 70 și sunt rotunjite la 1 milimetru.

*** Distanța dintre puncte este formată din segmente cumulate ce sunt mai mici decât valoarea 1 milimetru.

**DATE DESPRE IMOBILUL NR. 4471**

Oficiul de Cadastru și Publicitate Imobiliară ARGES
Biroul de Cadastru și Publicitate Imobiliară Campulung

A. Partea I. Descrierea imobilului

TEREN Extravilan

Adresa: Jud. Arges

Nr. Crt	Nr cadastral Nr. topografic	Suprafața* (mp)	Observații / Referințe
A1		502	Sector cadastral:9 Teren neimprejmuit;

B. Partea II. Proprietari și acte

Inscrieri privitoare la dreptul de proprietate și alte drepturi reale	Referințe
/	
Act Normativ nr. 7, din 13/03/1996 emis de PARLAMENT (art. 13 alin. 15);	
B1	A1
Inscrierea provizorie, drept de PROPRIETATE, dobandit prin Lege, cota actuala 1/1, cota initiala 1/1 1) COMUNA VALEA MARE PRAVAT, CIF:5010196	

C. Partea III. SARCINI .

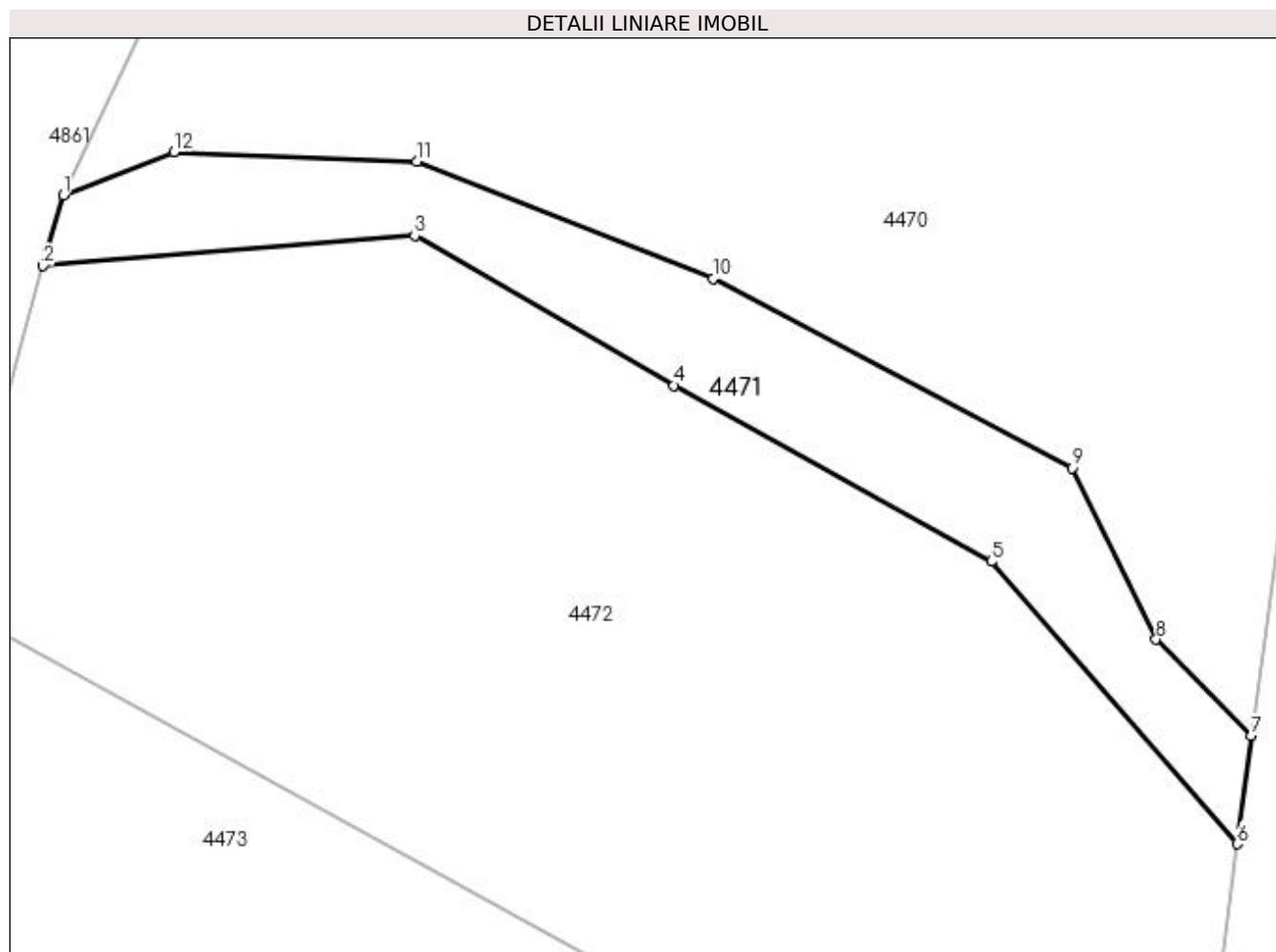
Inscrieri privind dezmembramintele dreptului de proprietate, drepturi reale de garanție și sarcini	Referințe
NU SUNT	

Anexa Nr. 1 La Partea I

Teren

Nr cadastral	Suprafața (mp)*	Observații / Referințe
	502	

* Suprafața este determinată în planul de proiecție Stereo 70.



Date referitoare la teren

Crt	Categorie folosință	Intravilan	Suprafața (mp)	Tarla	Parcelă	Nr. topo	Observații / Referințe
1	ape curgătoare	NU	502	43	787	-	

Lungime Segmente

1) Valorile lungimilor segmentelor sunt obținute din proiecție în plan.

Punct început	X / Y	Punct sfârșit	X / Y	Lungime segment (** (m)
1	509.955,265 423.968,997	2	509.954,042 423.964,681	4.486
2	509.954,042 423.964,681	3	509.976,72 423.966,507	22.751
3	509.976,72 423.966,507	4	509.992,546 423.957,381	18.269
4	509.992,546 423.957,381	5	510.011,916 423.946,634	22.152
5	510.011,916 423.946,634	6	510.026,94 423.929,408	22.857

Punct început	X / Y	Punct sfârșit	X / Y	Lungime segment (** (m)
6	510.026,94 423.929,408	7	510.027,777 423.936,001	6.646
7	510.027,777 423.936,001	8	510.021,974 423.941,885	8.264
8	510.021,974 423.941,885	9	510.016,841 423.952,348	11.654
9	510.016,841 423.952,348	10	509.994,934 423.963,894	24.763
10	509.994,934 423.963,894	11	509.976,839 423.971,046	19.457
11	509.976,839 423.971,046	12	509.962,022 423.971,628	14.828
12	509.962,022 423.971,628	1	509.955,265 423.968,997	7.251

** Lungimile segmentelor sunt determinate în planul de proiecție Stereo 70 și sunt rotunjite la 1 milimetru.

*** Distanța dintre puncte este formată din segmente cumulate ce sunt mai mici decât valoarea 1 milimetru.

**DATE DESPRE IMOBILUL NR. 4472**

Oficiul de Cadastru și Publicitate Imobiliară ARGES
Biroul de Cadastru și Publicitate Imobiliară Campulung

A. Partea I. Descrierea imobilului

TEREN Extravilan

Adresa: Jud. Arges

Nr. Crt	Nr cadastral Nr. topografic	Suprafața* (mp)	Observații / Referințe
A1		2.545	Sector cadastral:9 Teren neimprejmuit;

B. Partea II. Proprietari și acte

Inscrieri privitoare la dreptul de proprietate și alte drepturi reale	Referințe
/	
Act Normativ nr. 7, din 13/03/1996 emis de PARLAMENT (art. 13 alin. 15);	
B1	A1
Inscrierea provizorie, drept de PROPRIETATE, dobandit prin Lege, cota actuala 1/1, cota initiala 1/1 1) COMUNA VALEA MARE PRAVAT, CIF:5010196	

C. Partea III. SARCINI .

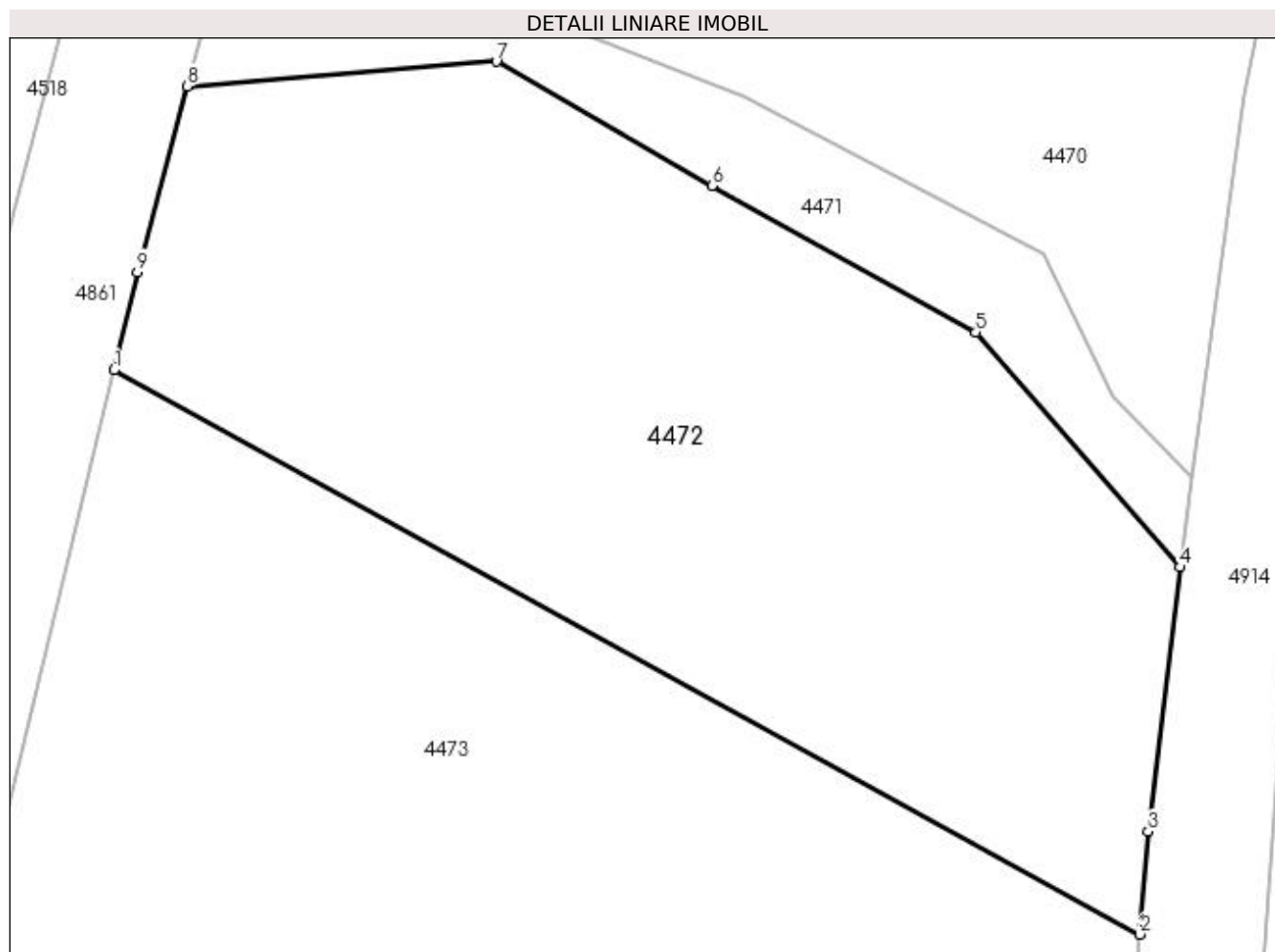
Inscrieri privind dezmembramintele dreptului de proprietate, drepturi reale de garanție și sarcini	Referințe
NU SUNT	

Anexa Nr. 1 La Partea I

Teren

Nr cadastral	Suprafața (mp)*	Observații / Referințe
	2.545	

* Suprafața este determinată în planul de proiecție Stereo 70.



Date referitoare la teren

Crt	Categorie folosință	Intravilan	Suprafața (mp)	Tarla	Parcelă	Nr. topo	Observații / Referințe
1	faneata	NU	2.545	43	787	-	

Lungime Segmente

1) Valorile lungimilor segmentelor sunt obținute din proiecție în plan.

Punct început	X / Y	Punct sfârșit	X / Y	Lungime segment (** (m)
1	509.948,646 423.943,866	2	510.023,974 423.902,463	85.956
2	510.023,974 423.902,463	3	510.024,567 423.910,015	7.575
3	510.024,567 423.910,015	4	510.026,94 423.929,408	19.538
4	510.026,94 423.929,408	5	510.011,916 423.946,634	22.857
5	510.011,916 423.946,634	6	509.992,546 423.957,381	22.152

Punct început	X / Y	Punct sfârșit	X / Y	Lungime segment (** (m)
6	509.992,546 423.957,381	7	509.976,72 423.966,507	18.269
7	509.976,72 423.966,507	8	509.954,042 423.964,681	22.751
8	509.954,042 423.964,681	9	509.950,383 423.951,06	14.104
9	509.950,383 423.951,06	1	509.948,646 423.943,866	7.401

** Lungimile segmentelor sunt determinate în planul de proiecție Stereo 70 și sunt rotunjite la 1 milimetru.

*** Distanța dintre puncte este formată din segmente cumulate ce sunt mai mici decât valoarea 1 milimetru.

**DATE DESPRE IMOBILUL NR. 4473**

Oficiul de Cadastru și Publicitate Imobiliară ARGES
Biroul de Cadastru și Publicitate Imobiliară Campulung

A. Partea I. Descrierea imobilului

TEREN Extravilan

Adresa: Jud. Arges

Nr. Crt	Nr cadastral Nr. topografic	Suprafața* (mp)	Observații / Referințe
A1		5.000	Sector cadastral:9 Teren neimprejmuit;

B. Partea II. Proprietari și acte

Inscrieri privitoare la dreptul de proprietate și alte drepturi reale	Referințe
/	
Act Administrativ nr. 29378, din 24/11/1993 emis de CJPSDPAT ARGES;	
B1	A1
Intabulare, drept de PROPRIETATE, dobândit prin Reconstituire, cota actuala 1/1, cota initiala 1/1 1) MANOLE NICOLAE, lipsă CNP	

C. Partea III. SARCINI .

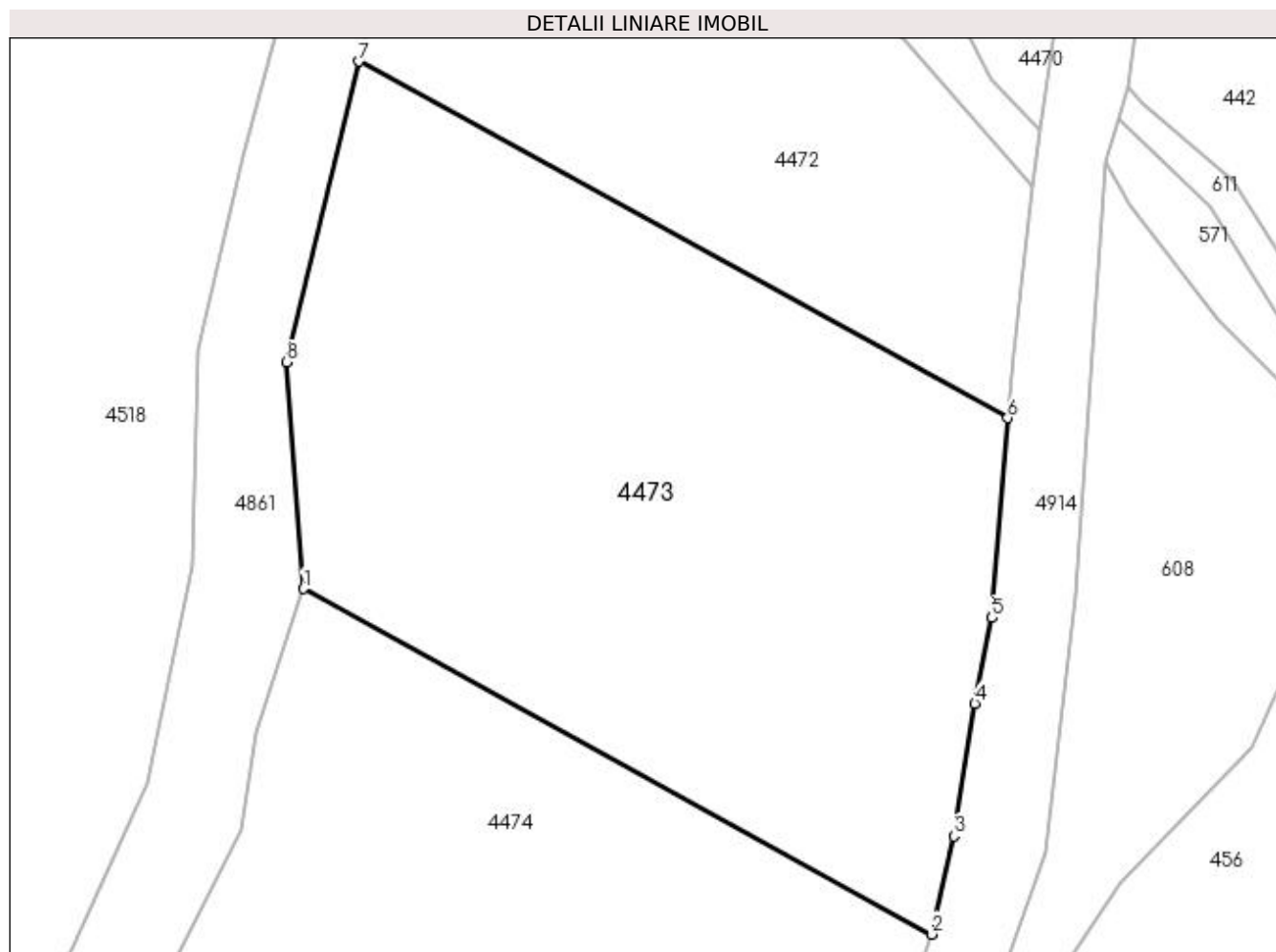
Inscrieri privind dezmembramintele dreptului de proprietate, drepturi reale de garanție și sarcini	Referințe
NU SUNT	

Anexa Nr. 1 La Partea I

Teren

Nr cadastral	Suprafața (mp)*	Observații / Referințe
	5.000	

* Suprafața este determinată în planul de proiecție Stereo 70.



Date referitoare la teren

Crt	Categorie folosință	Intra vilan	Suprafața (mp)	Tarla	Parcelă	Nr. topo	Observații / Referințe
1	faneata	NU	5.000	43	787	-	

Lungime Segmente

1) Valorile lungimilor segmentelor sunt obținute din proiecție în plan.

Punct început	X / Y	Punct sfârșit	X / Y	Lungime segment (** (m)
1	509.942,165 423.882,653	2	510.015,143 423.842,542	83.275
2	510.015,143 423.842,542	3	510.017,708 423.853,929	11.672
3	510.017,708 423.853,929	4	510.020,16 423.869,341	15.606
4	510.020,16 423.869,341	5	510.022,155 423.879,298	10.155
5	510.022,155 423.879,298	6	510.023,974 423.902,463	23.236

Punct început	X / Y	Punct sfârșit	X / Y	Lungime segment (** (m)
6	510.023,974 423.902,463	7	509.948,646 423.943,866	85.956
7	509.948,646 423.943,866	8	509.940,216 423.908,959	35.91
8	509.940,216 423.908,959	1	509.942,165 423.882,653	26.378

** Lungimile segmentelor sunt determinate în planul de proiecție Stereo 70 și sunt rotunjite la 1 milimetru.

*** Distanța dintre puncte este formată din segmente cumulate ce sunt mai mici decât valoarea 1 milimetru.

**DATE DESPRE IMOBILUL NR. 4474**

Oficiul de Cadastru și Publicitate Imobiliară ARGES
Biroul de Cadastru și Publicitate Imobiliară Campulung

A. Partea I. Descrierea imobilului

TEREN Extravilan

Adresa: Jud. Arges

Nr. Crt	Nr cadastral Nr. topografic	Suprafața* (mp)	Observații / Referințe
A1		16.000	Sector cadastral:9 Teren neimprejmuit;

B. Partea II. Proprietari și acte

Inscrieri privitoare la dreptul de proprietate și alte drepturi reale	Referințe
/	
Act Administrativ nr. 134898, din 20/11/2006 emis de CJPSDPAT ARGES;	
B1	A1
Intabulare, drept de PROPRIETATE, dobandit prin Reconstituire, cota actuala 1/1, cota initiala 1/1	
1) DIACONESCU IOSIF, lipsă CNP	
2) PROFIRESCU GABRIELA, lipsă CNP	

C. Partea III. SARCINI .

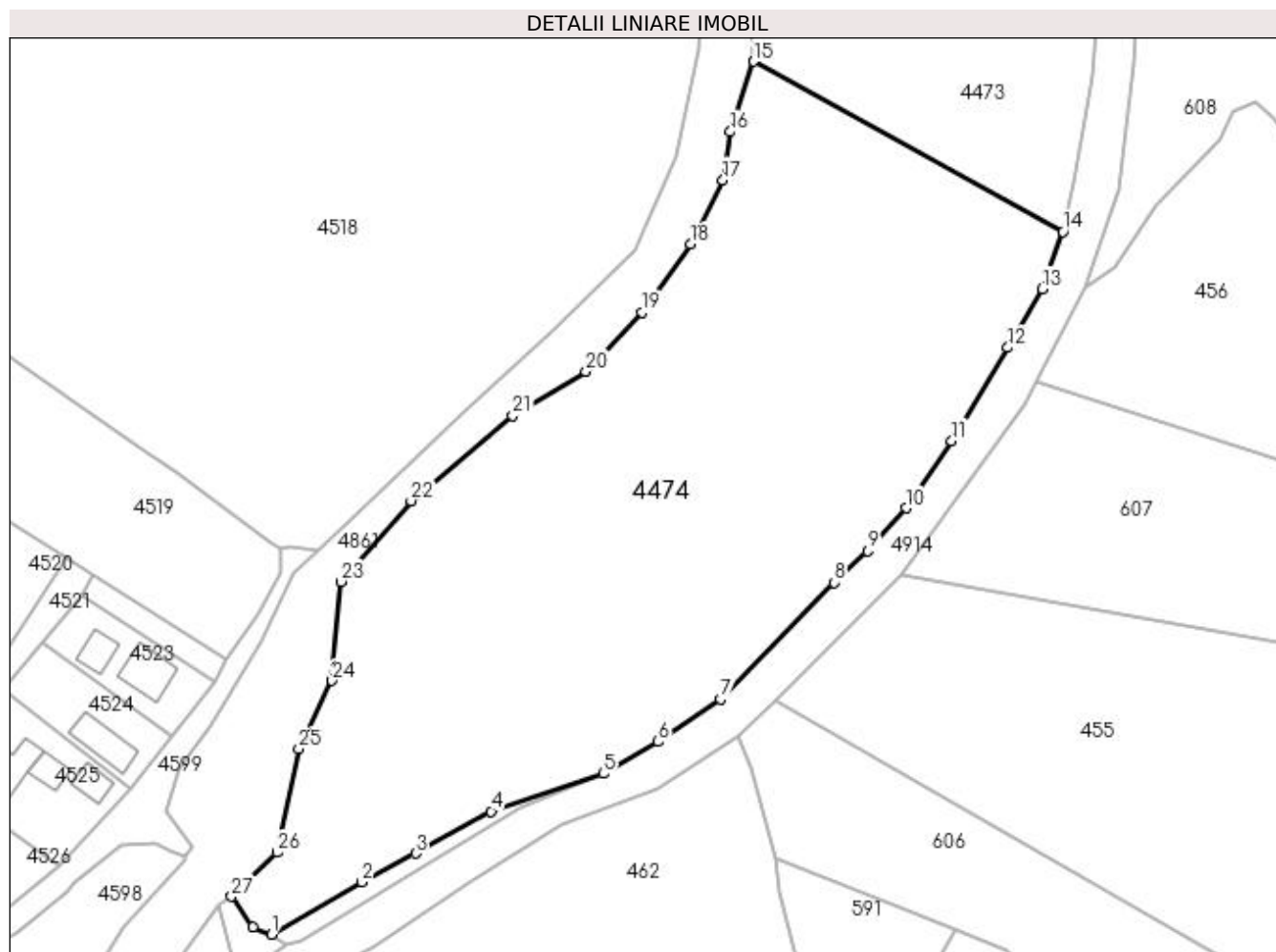
Inscrieri privind dezmembramintele dreptului de proprietate, drepturi reale de garanție și sarcini	Referințe
NU SUNT	

Anexa Nr. 1 La Partea I

Teren

Nr cadastral	Suprafața (mp)*	Observații / Referințe
	16.000	

* Suprafața este determinată în planul de proiecție Stereo 70.



Date referitoare la teren

Crt	Categorie folosință	Intra vilan	Suprafața (mp)	Tarla	Parcelă	Nr. topo	Observații / Referințe
1	faneata	NU	16.000	43	787	-	

Lungime Segmente

1) Valorile lungimilor segmentelor sunt obținute din proiecție în plan.

Punct început	X / Y	Punct sfârșit	X / Y	Lungime segment (** (m)
1	509.828,535 423.676,852	2	509.849,802 423.689,211	24.597
3	509.862,458 423.695,925	4	509.880,297 423.705,833	20.406
5	509.906,758 423.714,735	6	509.919,664 423.722,248	14.934
7	509.934,372 423.732,351	8	509.961,175 423.759,842	38.395
9	509.969,061 423.767,219	10	509.978,142 423.777,382	13.629

Punct început	X / Y	Punct sfârșit	X / Y	Lungime segment (** (m)
2	509.849,802 423.689,211	3	509.862,458 423.695,925	14.327
4	509.880,297 423.705,833	5	509.906,758 423.714,735	27.918
6	509.919,664 423.722,248	7	509.934,372 423.732,351	17.844
8	509.961,175 423.759,842	9	509.969,061 423.767,219	10.799
10	509.978,142 423.777,382	11	509.988,957 423.793,19	19.154

Punct început	X / Y	Punct sfârșit	X / Y	Lungime segment (** (m)
11	509.988,957 423.793,19	12	510.002,107 423.815,212	25.649
13	510.010,335 423.829,024	14	510.015,143 423.842,542	14.348
15	509.942,165 423.882,653	16	509.936,665 423.866,071	17.47
17	509.934,921 423.854,683	18	509.927,298 423.839,589	16.91
19	509.915,962 423.823,479	20	509.902,647 423.809,579	19.248
21	509.885,418 423.799,07	22	509.861,426 423.779,054	31.245
23	509.844,816 423.760,048	24	509.842,738 423.736,675	23.465
25	509.834,932 423.720,597	26	509.829,881 423.696,181	24.933
27	509.819,021 423.685,795	28	509.824,078 423.678,568	8.821

Punct început	X / Y	Punct sfârșit	X / Y	Lungime segment (** (m)
12	510.002,107 423.815,212	13	510.010,335 423.829,024	16.077
14	510.015,143 423.842,542	15	509.942,165 423.882,653	83.275
16	509.936,665 423.866,071	17	509.934,921 423.854,683	11.521
18	509.927,298 423.839,589	19	509.915,962 423.823,479	19.699
20	509.902,647 423.809,579	21	509.885,418 423.799,07	20.181
22	509.861,426 423.779,054	23	509.844,816 423.760,048	25.241
24	509.842,738 423.736,675	25	509.834,932 423.720,597	17.873
26	509.829,881 423.696,181	27	509.819,021 423.685,795	15.027
28	509.824,078 423.678,568	1	509.828,535 423.676,852	4.776

** Lungimile segmentelor sunt determinate în planul de proiecție Stereo 70 și sunt rotunjite la 1 milimetru.

*** Distanța dintre puncte este formată din segmente cumulate ce sunt mai mici decât valoarea 1 milimetru.

**DATE DESPRE IMOBILUL NR. 4475**

Oficiul de Cadastru și Publicitate Imobiliară ARGES
Biroul de Cadastru și Publicitate Imobiliară Campulung

A. Partea I. Descrierea imobilului

TEREN Extravilan

Adresa: Jud. Arges

Nr. Crt	Nr cadastral Nr. topografic	Suprafața* (mp)	Observații / Referințe
A1		267	Sector cadastral:9 Teren neimprejmuit;

B. Partea II. Proprietari și acte

Inscrieri privitoare la dreptul de proprietate și alte drepturi reale	Referințe
/	
Act Normativ nr. 7, din 13/03/1996 emis de PARLAMENT (art. 13 alin. 15);	
B1	Inscrierea provizorie, drept de PROPRIETATE, dobandit prin Lege, cota actuala 1/1, cota initiala 1/1
	1) COMUNA VALEA MARE PRAVAT, CIF:5010196

C. Partea III. SARCINI .

Inscrieri privind dezmembramintele dreptului de proprietate, drepturi reale de garanție și sarcini	Referințe
NU SUNT	

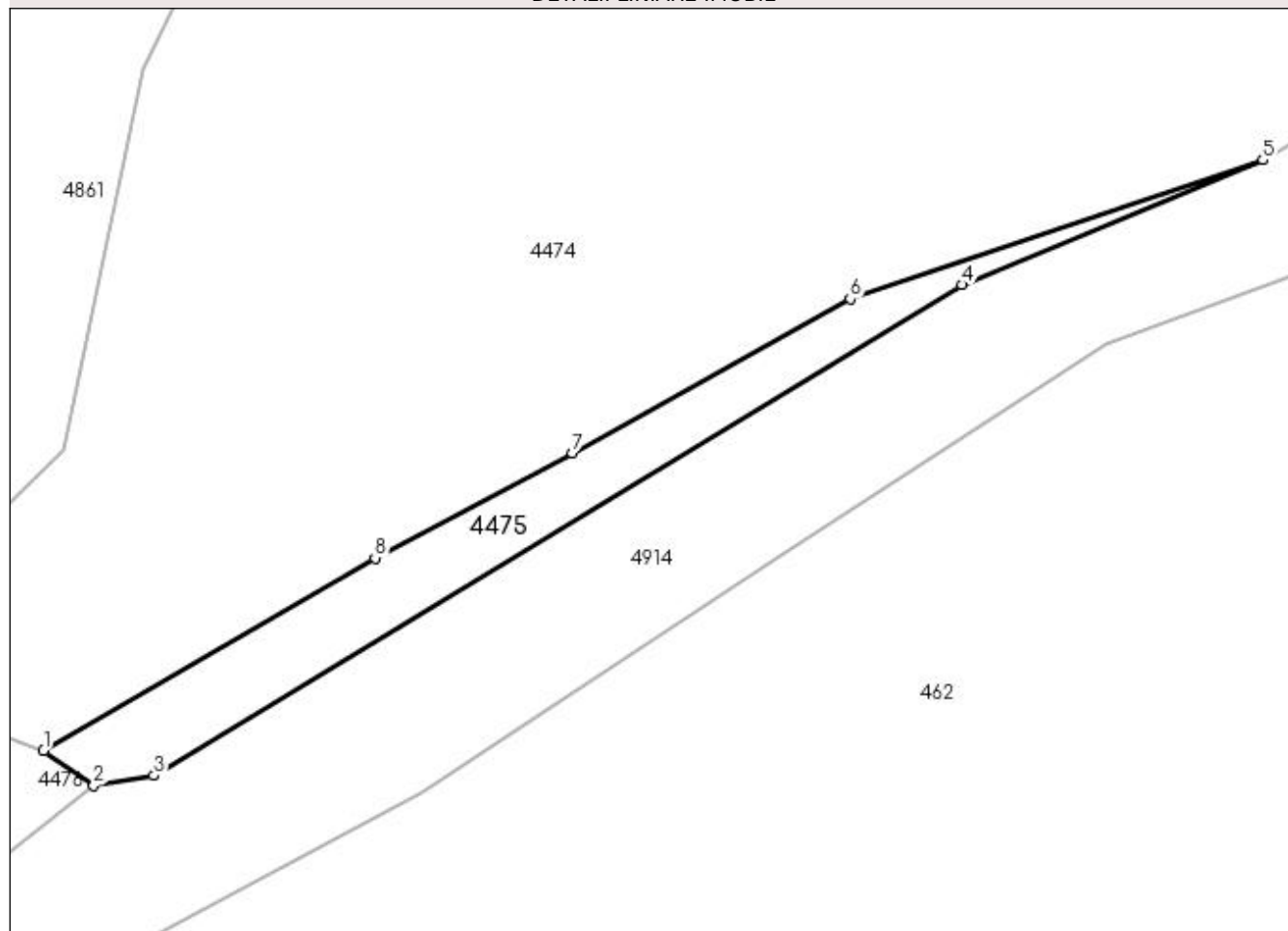
Anexa Nr. 1 La Partea I

Teren

Nr cadastral	Suprafața (mp)*	Observații / Referințe
	267	

* Suprafața este determinată în planul de proiecție Stereo 70.

DETALII LINIARE IMOBIL



Date referitoare la teren

Crt	Categorie folosință	Intra vilan	Suprafața (mp)	Tarla	Parcelă	Nr. topo	Observații / Referințe
1	pasune	NU	267	43	787	-	

Lungime Segmente

1) Valorile lungimilor segmentelor sunt obținute din proiecție în plan.

Punct început	X / Y	Punct sfârșit	X / Y	Lungime segment (** (m)
1	509.828,535 423.676,852	2	509.831,754 423.674,63	3.911
2	509.831,754 423.674,63	3	509.835,622 423.675,259	3.919
3	509.835,622 423.675,259	4	509.887,444 423.706,73	60.63
4	509.887,444 423.706,73	5	509.906,758 423.714,735	20.907
5	509.906,758 423.714,735	6	509.880,297 423.705,833	27.918

Punct început	X / Y	Punct sfârșit	X / Y	Lungime segment (** (m)
6	509.880,297 423.705,833	7	509.862,458 423.695,925	20.406
7	509.862,458 423.695,925	8	509.849,802 423.689,211	14.327
8	509.849,802 423.689,211	1	509.828,535 423.676,852	24.597

** Lungimile segmentelor sunt determinate în planul de proiecție Stereo 70 și sunt rotunjite la 1 milimetru.

*** Distanța dintre puncte este formată din segmente cumulate ce sunt mai mici decât valoarea 1 milimetru.

**DATE DESPRE IMOBILUL NR. 4476**

Oficiul de Cadastru și Publicitate Imobiliară ARGES
Biroul de Cadastru și Publicitate Imobiliară Campulung

A. Partea I. Descrierea imobilului

TEREN Necunoscut

Adresa: Loc. Namaesti, Jud. Arges

Nr. Crt	Nr cadastral Nr. topografic	Suprafața* (mp)	Observații / Referințe
A1		140	Sector cadastral:9 Teren neimprejmuit;

B. Partea II. Proprietari și acte

Inscrieri privitoare la dreptul de proprietate și alte drepturi reale	Referințe
/	
Act Normativ nr. 7, din 13/03/1996 emis de PARLAMENT (art. 13 alin. 15);	
B1	A1
Inscrierea provizorie, drept de PROPRIETATE, dobandit prin Lege, cota actuala 1/1, cota initiala 1/1 1) COMUNA VALEA MARE PRAVAT, CIF:5010196	

C. Partea III. SARCINI .

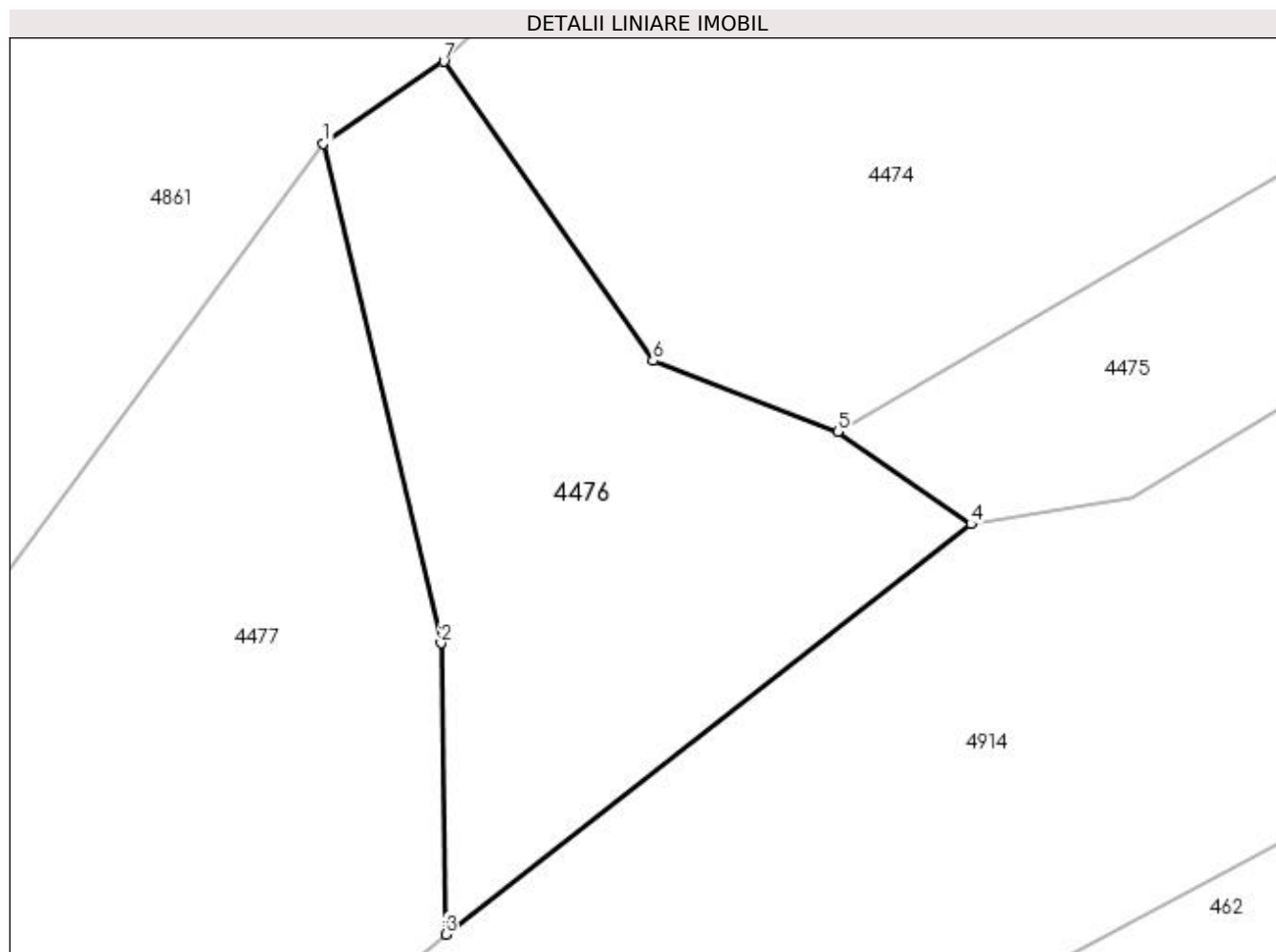
Inscrieri privind dezmembramintele dreptului de proprietate, drepturi reale de garanție și sarcini	Referințe
NU SUNT	

Anexa Nr. 1 La Partea I

Teren

Nr cadastral	Suprafața (mp)*	Observații / Referințe
	140	

* Suprafața este determinată în planul de proiecție Stereo 70.



Date referitoare la teren

Crt	Categorie folosință	Intravilan	Suprafața (mp)	Tarla	Parcelă	Nr. topo	Observații / Referințe
1	drum	DA	64	43	787/1	-	
2	drum	NU	76	43	787/1	-	

Lungime Segmente

1) Valorile lungimilor segmentelor sunt obținute din proiecție în plan.

Punct început	X / Y	Punct sfârșit	X / Y	Lungime segment (** (m)
1	509.816,114 423.683,813	2	509.818,952 423.671,751	12.391
2	509.818,952 423.671,751	3	509.819,067 423.664,72	7.032
3	509.819,067 423.664,72	4	509.831,754 423.674,63	16.099
4	509.831,754 423.674,63	5	509.828,535 423.676,852	3.911

Punct început	X / Y	Punct sfârșit	X / Y	Lungime segment (** (m)
5	509.828,535 423.676,852	6	509.824,078 423.678,568	4.776
6	509.824,078 423.678,568	7	509.819,021 423.685,795	8.821
7	509.819,021 423.685,795	1	509.816,114 423.683,813	3.518

** Lungimile segmentelor sunt determinate în planul de proiecție Stereo 70 și sunt rotunjite la 1 milimetru.

*** Distanța dintre puncte este formată din segmente cumulate ce sunt mai mici decât valoarea 1 milimetru.

**DATE DESPRE IMOBILUL NR. 4477**

Oficiul de Cadastru și Publicitate Imobiliară ARGES
Biroul de Cadastru și Publicitate Imobiliară Campulung

A. Partea I. Descrierea imobilului

TEREN Necunoscut

Adresa: Loc. Namaesti, Jud. Arges

Nr. Crt	Nr cadastral Nr. topografic	Suprafața* (mp)	Observații / Referințe
A1		1.647	Sector cadastral:9 Teren neimprejmuit;

B. Partea II. Proprietari și acte

Inscrieri privitoare la dreptul de proprietate și alte drepturi reale	Referințe
/	
Act Normativ nr. 7, din 13/03/1996 emis de PARLAMENT (art. 13 alin. 15);	
B1	Inscrierea provizorie, drept de PROPRIETATE, dobandit prin Lege, cota actuala 1/1, cota initiala 1/1
	1) COMUNA VALEA MARE PRAVAT, CIF:5010196

C. Partea III. SARCINI .

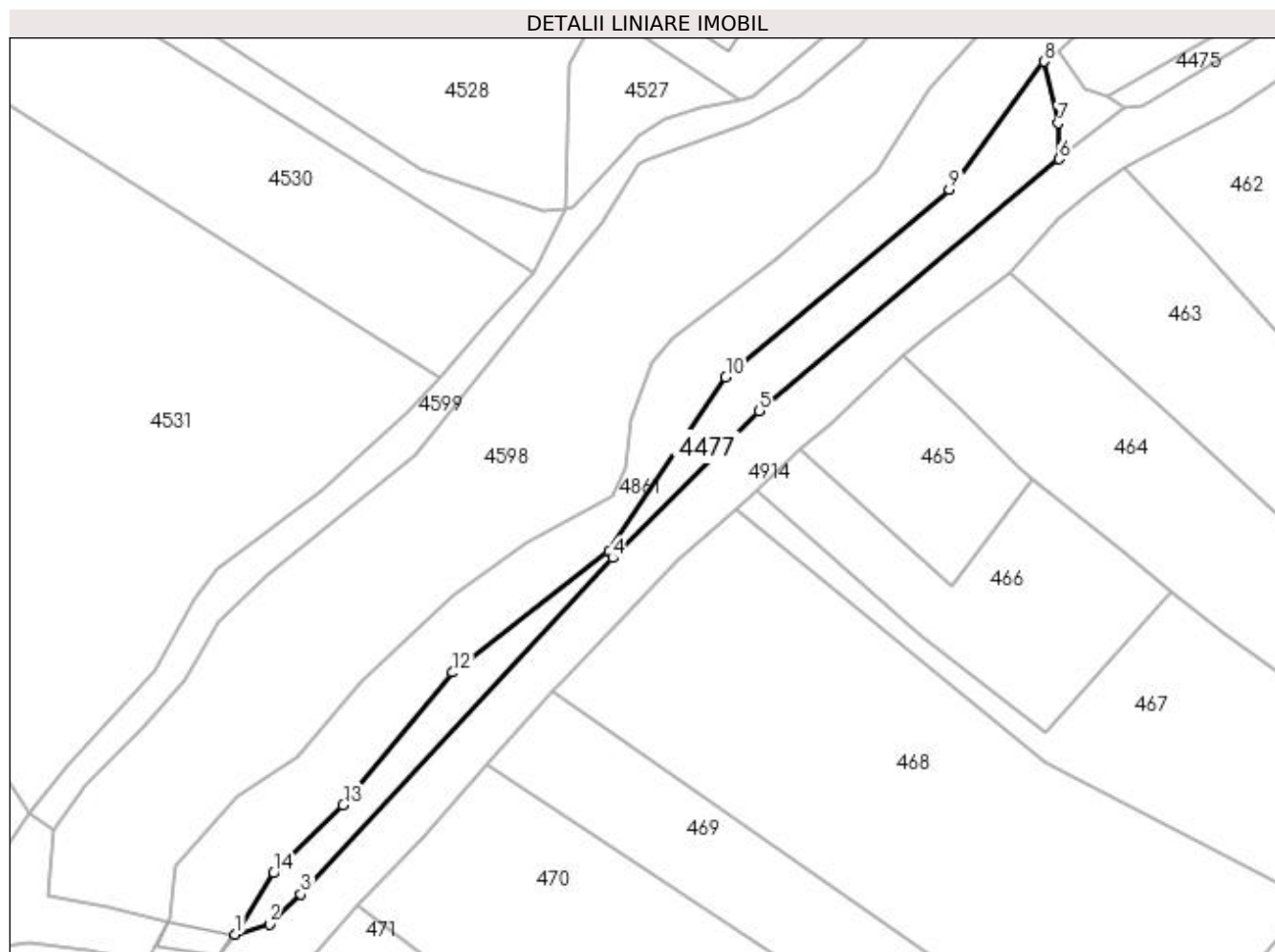
Inscrieri privind dezmembramintele dreptului de proprietate, drepturi reale de garanție și sarcini	Referințe
NU SUNT	

Anexa Nr. 1 La Partea I

Teren

Nr cadastral	Suprafața (mp)*	Observații / Referințe
	1.647	

* Suprafața este determinată în planul de proiecție Stereo 70.



Date referitoare la teren

Crt	Categorie folosință	Intra vilan	Suprafața (mp)	Tarla	Parcelă	Nr. topo	Observații / Referințe
1	pasune	DA	1.549	16	506,509	-	
2	pasune	NU	98	43	787	-	

Lungime Segmente

1) Valorile lungimilor segmentelor sunt obținute din proiecție în plan.

Punct început	X / Y	Punct sfârșit	X / Y	Lungime segment (** (m)
1	509.657,77 423.513,047	2	509.664,48 423.515,065	7.007
2	509.664,48 423.515,065	3	509.670,617 423.520,858	8.439
3	509.670,617 423.520,858	4	509.731,72 423.586,692	89.82
4	509.731,72 423.586,692	5	509.760,405 423.615,412	40.591

Punct început	X / Y	Punct sfârșit	X / Y	Lungime segment (** (m)
5	509.760,405 423.615,412	6	509.819,067 423.664,72	76.632
6	509.819,067 423.664,72	7	509.818,952 423.671,751	7.032
7	509.818,952 423.671,751	8	509.816,114 423.683,813	12.391
8	509.816,114 423.683,813	9	509.797,597 423.658,771	31.145
9	509.797,597 423.658,771	10	509.753,813 423.622,069	57.132
10	509.753,813 423.622,069	11	509.730,897 423.588,046	41.021
11	509.730,897 423.588,046	12	509.700,33 423.564,292	38.712
12	509.700,33 423.564,292	13	509.678,947 423.538,366	33.606
13	509.678,947 423.538,366	14	509.665,324 423.525,014	19.075
14	509.665,324 423.525,014	1	509.657,77 423.513,047	14.152

** Lungimile segmentelor sunt determinate în planul de proiecție Stereo 70 și sunt rotunjite la 1 milimetru.

*** Distanța dintre puncte este formată din segmente cumulate ce sunt mai mici decât valoarea 1 milimetru.

**DATE DESPRE IMOBILUL NR. 4478**

Oficiul de Cadastru și Publicitate Imobiliară ARGES
Biroul de Cadastru și Publicitate Imobiliară Campulung

A. Partea I. Descrierea imobilului

TEREN Extravilan

Adresa: Jud. Arges

Nr. Crt	Nr cadastral Nr. topografic	Suprafața* (mp)	Observații / Referințe
A1		106	Sector cadastral:9 Teren neimprejmuit;

B. Partea II. Proprietari și acte

Inscrieri privitoare la dreptul de proprietate și alte drepturi reale		Referințe
/		
Act Normativ nr. 7, din 13/03/1996 emis de PARLAMENT (art. 13 alin. 15);		
B1	Inscrierea provizorie, drept de PROPRIETATE, dobandit prin Lege, cota actuala 1/1, cota initiala 1/1 1) COMUNA VALEA MARE PRAVAT, CIF:5010196	A1

C. Partea III. SARCINI .

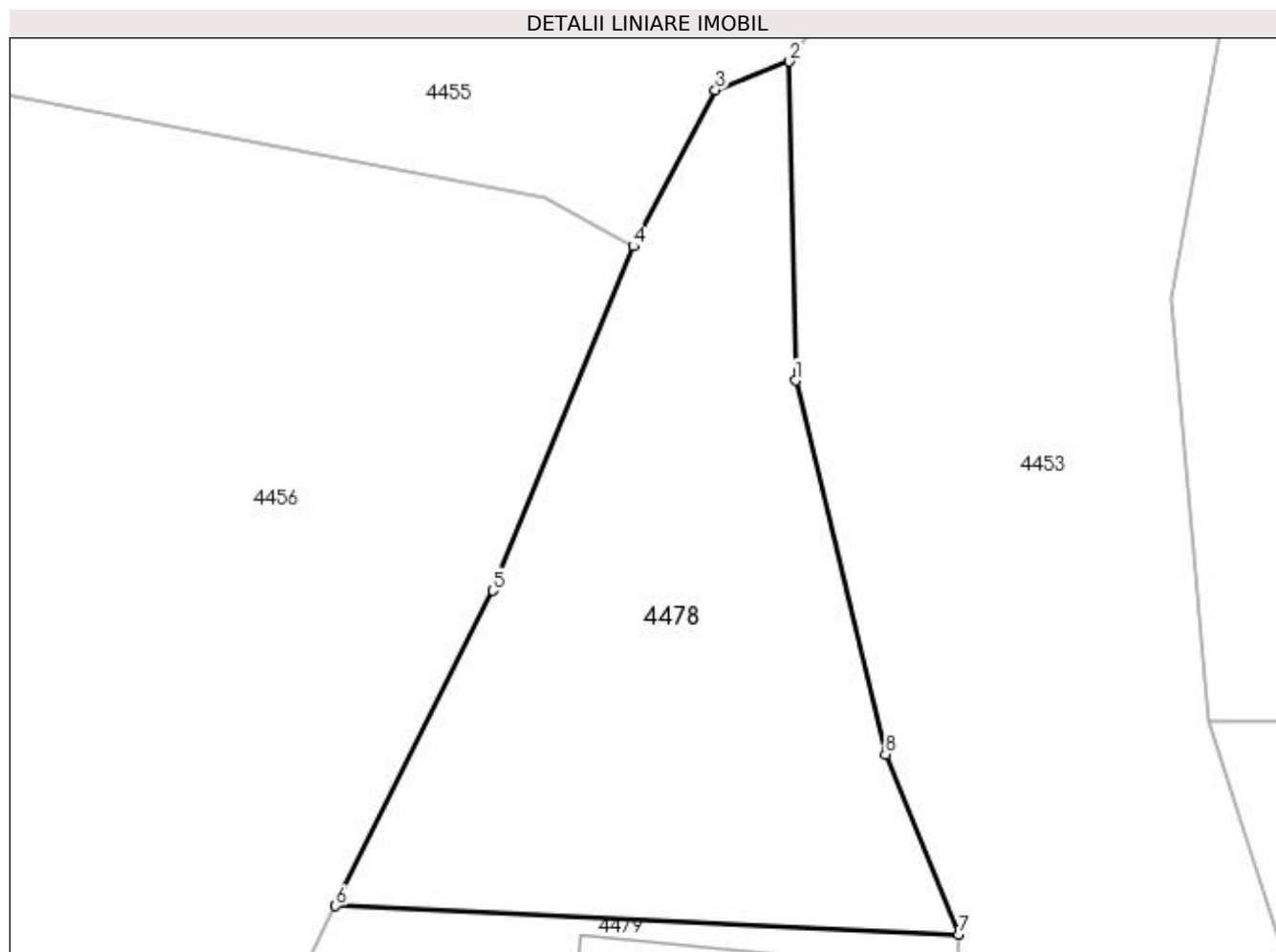
Inscrieri privind dezmembramintele dreptului de proprietate, drepturi reale de garanție și sarcini	Referințe
NU SUNT	

Anexa Nr. 1 La Partea I

Teren

Nr cadastral	Suprafața (mp)*	Observații / Referințe
	106	

* Suprafața este determinată în planul de proiecție Stereo 70.



Date referitoare la teren

Crt	Categorie folosință	Intra vilan	Suprafața (mp)	Tarla	Parcelă	Nr. topo	Observații / Referințe
1	pasune	NU	106	44	788	-	

Lungime Segmente

1) Valorile lungimilor segmentelor sunt obținute din proiecție în plan.

Punct început	X / Y	Punct sfârșit	X / Y	Lungime segment (** (m)
1	510.113,415 424.391,738	2	510.113,294 424.398,141	6.404
2	510.113,294 424.398,141	3	510.111,803 424.397,571	1.596
3	510.111,803 424.397,571	4	510.110,159 424.394,431	3.544
4	510.110,159 424.394,431	5	510.107,336 424.387,521	7.464
5	510.107,336 424.387,521	6	510.104,181 424.381,193	7.071

Punct început	X / Y	Punct sfârșit	X / Y	Lungime segment (** (m)
6	510.104,181 424.381,193	7	510.116,688 424.380,623	12.52
7	510.116,688 424.380,623	8	510.115,224 424.384,236	3.898
8	510.115,224 424.384,236	1	510.113,415 424.391,738	7.717

** Lungimile segmentelor sunt determinate în planul de proiecție Stereo 70 și sunt rotunjite la 1 milimetru.

*** Distanța dintre puncte este formată din segmente cumulate ce sunt mai mici decât valoarea 1 milimetru.

**DATE DESPRE IMOBILUL NR. 4479**

Oficiul de Cadastru și Publicitate Imobiliară ARGES
Biroul de Cadastru și Publicitate Imobiliară Campulung

A. Partea I. Descrierea imobilului

TEREN Extravilan

Adresa: Jud. Arges

Nr. Crt	Nr cadastral Nr. topografic	Suprafața* (mp)	Observații / Referințe
A1		160	Sector cadastral:9 Teren neimprejmuit;

Construcții

Crt	Nr cadastral Nr. topografic	Adresa	Observații / Referințe
A1.1		Jud. Arges	Nr. niveluri:1; S. construita la sol:34 mp; S. construita desfasurata:34 mp;

B. Partea II. Proprietari și acte

Inscrieri privitoare la dreptul de proprietate și alte drepturi reale		Referințe
/		
Act Administrativ nr. 126831, din 25/03/2004 emis de CJPSDPAT ARGES;		
B1	Intabulare, drept de PROPRIETATE, dobandit prin Reconstituire, cota actuala 1/1, cota initiala 1/1 1) RACOLȚEA VASILE, lipsă CNP	A1
Act Normativ nr. 7, din 13/03/1996 emis de PARLAMENT (art. 12 alin. 16);		
B2	Intabulare, drept de PROPRIETATE, dobandit prin Construire, cota actuala 1/1, cota initiala 1/1 1) RACOLȚEA VASILE, lipsă CNP	A1.1

C. Partea III. SARCINI .

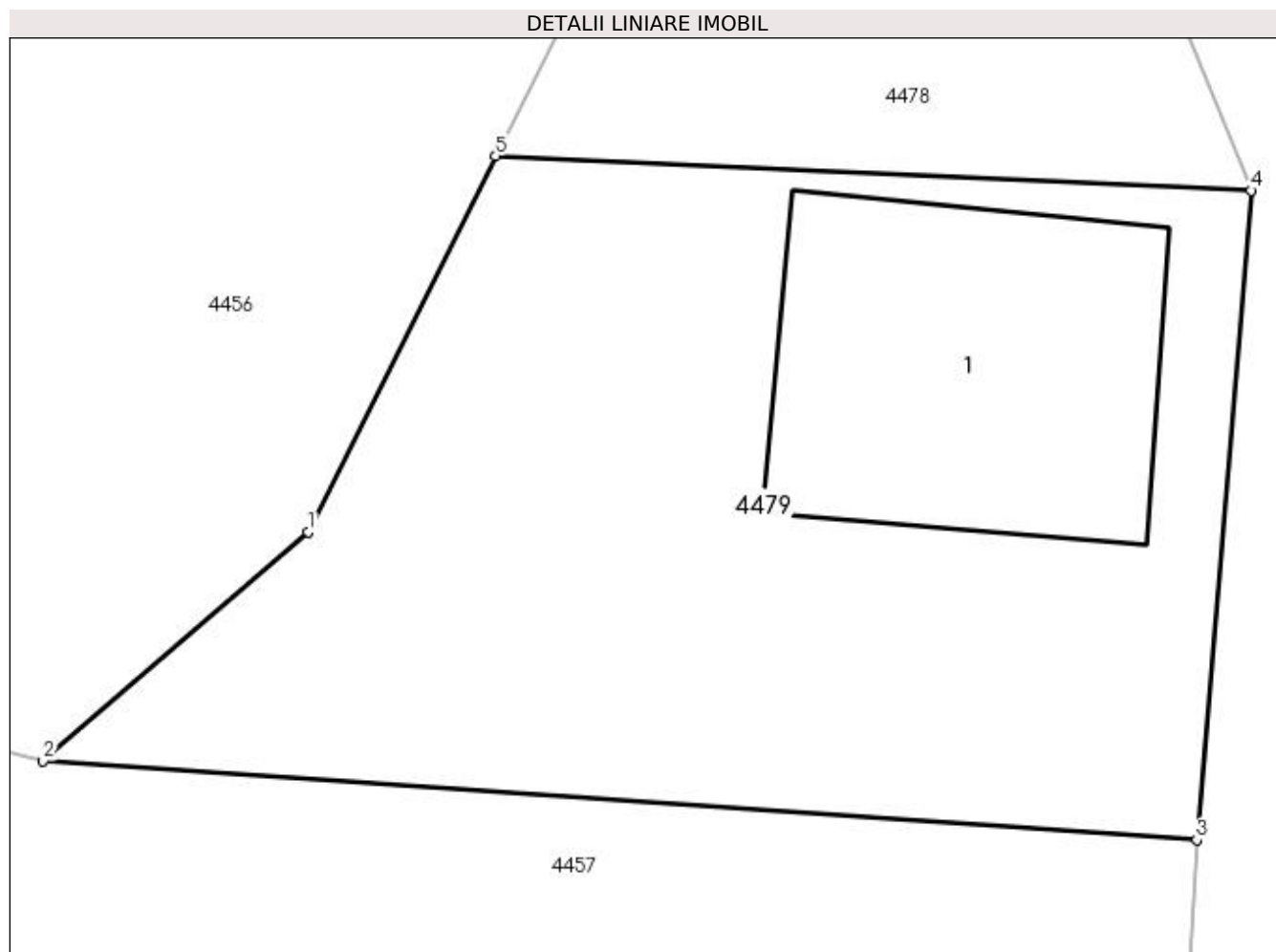
Inscrieri privind dezmembramintele dreptului de proprietate, drepturi reale de garanție și sarcini	Referințe
NU SUNT	

Anexa Nr. 1 La Partea I

Teren

Nr cadastral	Suprafața (mp)*	Observații / Referințe
	160	

* Suprafața este determinată în planul de proiecție Stereo 70.



Date referitoare la teren

Crt	Categorie folosință	Intra vilan	Suprafața (mp)	Tarla	Parcelă	Nr. topo	Observații / Referințe
1	curți constructii	NU	160	44	788	-	În act se regăsește T2 și P44

Date referitoare la construcții

Crt	Număr	Destinație construcție	Supraf. (mp)	Situație juridică	Observații / Referințe
A1.1		construcții de locuințe	34	Cu acte	Nr. niveluri:1; S. construita la sol:34 mp; S. construita desfasurata:34 mp;

Lungime Segmente

1) Valorile lungimilor segmentelor sunt obținute din proiecție în plan.

Punct început	X / Y	Punct sfârșit	X / Y	Lungime segment (** (m)
1	510.101,08 424.374,974	2	510.096,688 424.371,182	5.802
2	510.096,688 424.371,182	3	510.115,792 424.369,878	19.148
3	510.115,792 424.369,878	4	510.116,688 424.380,623	10.782
4	510.116,688 424.380,623	5	510.104,181 424.381,193	12.52

Punct început	X / Y	Punct sfârșit	X / Y	Lungime segment (** (m)
5	510.104,181 424.381,193	1	510.101,08 424.374,974	6.949

** Lungimile segmentelor sunt determinate în planul de proiecție Stereo 70 și sunt rotunjite la 1 milimetru.

*** Distanța dintre puncte este formată din segmente cumulate ce sunt mai mici decât valoarea 1 milimetru.

**DATE DESPRE IMOBILUL NR. 4480**

Oficiul de Cadastru și Publicitate Imobiliară ARGES
 Biroul de Cadastru și Publicitate Imobiliară Campulung

A. Partea I. Descrierea imobilului

TEREN Extravilan

Adresa: Jud. Arges

Nr. Crt	Nr cadastral Nr. topografic	Suprafața* (mp)	Observații / Referințe
A1		216	Sector cadastral:9 Teren neimprejmuit;

Construcții

Crt	Nr cadastral Nr. topografic	Adresa	Observații / Referințe
A1.1		Jud. Arges	Nr. niveluri:1; S. construita la sol:26 mp; S. construita desfasurata:26 mp;
A1.2		Jud. Arges	Nr. niveluri:1; S. construita la sol:16 mp; S. construita desfasurata:16 mp;

B. Partea II. Proprietari și acte

Inscrieri privitoare la dreptul de proprietate și alte drepturi reale		Referințe
/		
Act Administrativ nr. 126813, din 17/03/2004 emis de CJPSDPAT ARGES;		
B1	Intabulare, drept de PROPRIETATE, dobandit prin Reconstituire, cota actuala 1/1, cota initiala 1/1 1) MONDOC ANDREI, lipsă CNP	A1
Act Normativ nr. 7, din 13/03/1996 emis de PARLAMENT (art. 12 alin. 16);		
B2	Intabulare, drept de PROPRIETATE, dobandit prin Construire, cota actuala 1/1, cota initiala 1/1 1) MONDOC ANDREI, lipsă CNP	A1.1, A1.2

C. Partea III. SARCINI .

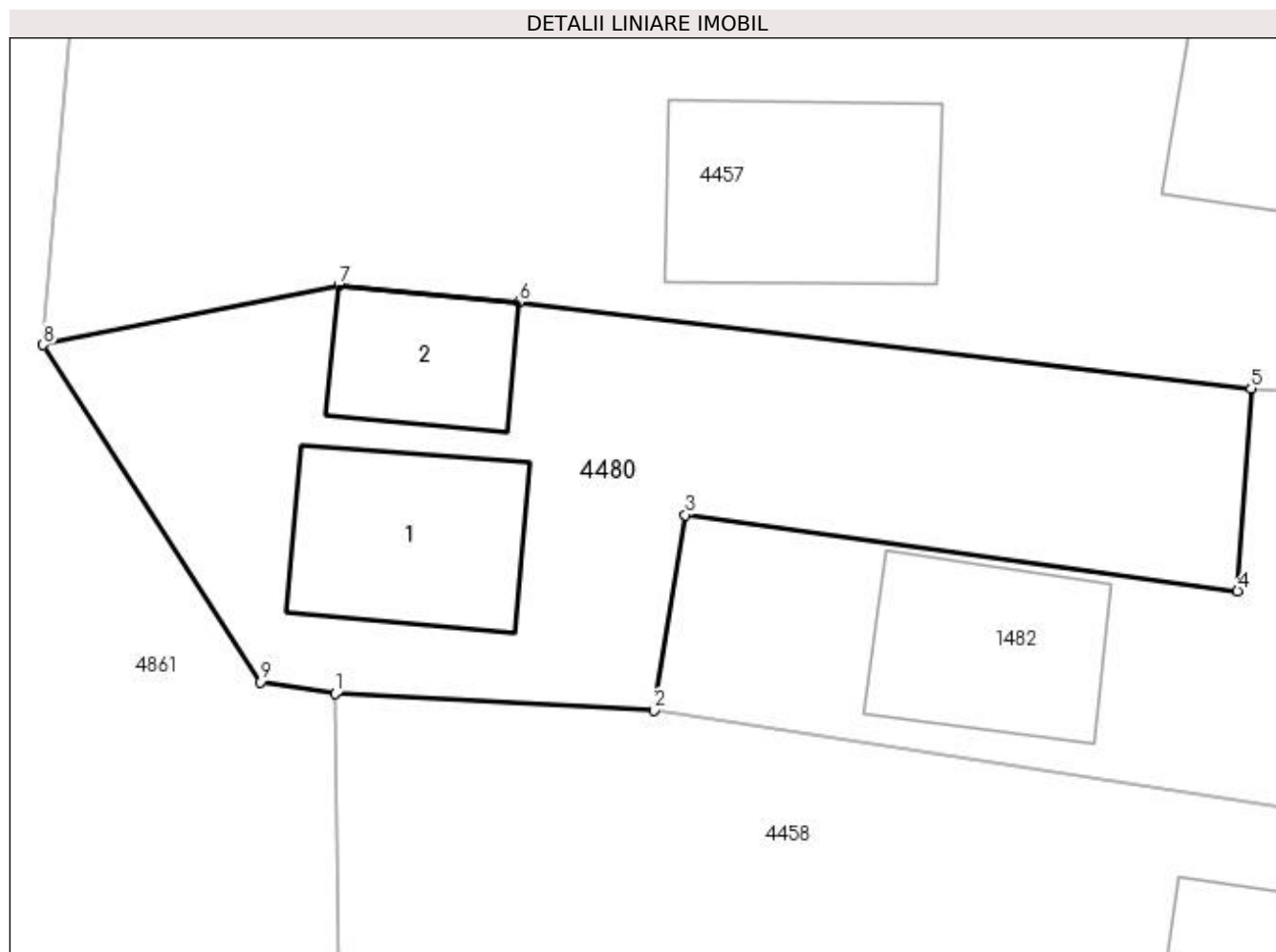
Inscrieri privind dezmembramintele dreptului de proprietate, drepturi reale de garanție și sarcini	Referințe
NU SUNT	

Anexa Nr. 1 La Partea I

Teren

Nr cadastral	Suprafața (mp)*	Observații / Referințe
	216	

* Suprafața este determinată în planul de proiecție Stereo 70.



Date referitoare la teren

Crt	Categorie folosință	Intra vilan	Suprafața (mp)	Tarla	Parcelă	Nr. topo	Observații / Referințe
1	curți constructii	NU	216	44	784,789	-	În act se regăsește T2 și P44

Date referitoare la construcții

Crt	Număr	Destinație construcție	Supraf. (mp)	Situație juridică	Observații / Referințe
A1.1		construcții de locuințe	26	Cu acte	Nr. niveluri:1; S. construita la sol:26 mp; S. construita desfasurata:26 mp;
A1.2		construcții anexa	16	Cu acte	Nr. niveluri:1; S. construita la sol:16 mp; S. construita desfasurata:16 mp;

Lungime Segmente

1) Valorile lungimilor segmentelor sunt obținute din proiecție în plan.

Punct început	X / Y	Punct sfârșit	X / Y	Lungime segment (** (m)
1	510.079,67 424.346,425	2	510.087,969 424.345,996	8.31
2	510.087,969 424.345,996	3	510.088,793 424.351,078	5.148
3	510.088,793 424.351,078	4	510.103,17 424.349,099	14.513

Punct început	X / Y	Punct sfârșit	X / Y	Lungime segment (** (m)
4	510.103,17 424.349,099	5	510.103,523 424.354,375	5.288
5	510.103,523 424.354,375	6	510.084,463 424.356,617	19.191
6	510.084,463 424.356,617	7	510.079,765 424.357,043	4.717
7	510.079,765 424.357,043	8	510.072,068 424.355,501	7.85
8	510.072,068 424.355,501	9	510.077,736 424.346,728	10.445
9	510.077,736 424.346,728	1	510.079,67 424.346,425	1.958

** Lungimile segmentelor sunt determinate în planul de proiecție Stereo 70 și sunt rotunjite la 1 milimetru.

*** Distanța dintre puncte este formată din segmente cumulate ce sunt mai mici decât valoarea 1 milimetru.

**DATE DESPRE IMOBILUL NR. 4481**

Oficiul de Cadastru și Publicitate Imobiliară ARGES
Biroul de Cadastru și Publicitate Imobiliară Campulung

A. Partea I. Descrierea imobilului

TEREN Extravilan

Adresa: Jud. Arges

Nr. Crt	Nr cadastral Nr. topografic	Suprafața* (mp)	Observații / Referințe
A1		Din acte: 345 Masurata: 336	Sector cadastral:9 Teren imprejmuit;

Construcții

Crt	Nr cadastral Nr. topografic	Adresa	Observații / Referințe
A1.1		Jud. Arges	Nr. niveluri:1; S. construita la sol:34 mp; S. construita desfasurata:34 mp;

B. Partea II. Proprietari și acte

Inscrieri privitoare la dreptul de proprietate și alte drepturi reale		Referințe
/		
Act Administrativ nr. 126815, din 17/03/2004 emis de CJPSDPAT ARGES;		
B1	Intabulare, drept de PROPRIETATE, dobandit prin Reconstituire, cota actuala 1/1, cota initiala 1/1 1) GRANCEA GABI, lipsă CNP	A1
Act Normativ nr. 7, din 13/03/1996 emis de PARLAMENT (art. 12 alin. 16);		
B2	Intabulare, drept de PROPRIETATE, dobandit prin Construire, cota actuala 1/1, cota initiala 1/1 1) GRANCEA GABI, lipsă CNP	A1.1

C. Partea III. SARCINI .

Inscrieri privind dezmembramintele dreptului de proprietate, drepturi reale de garanție și sarcini	Referințe
NU SUNT	

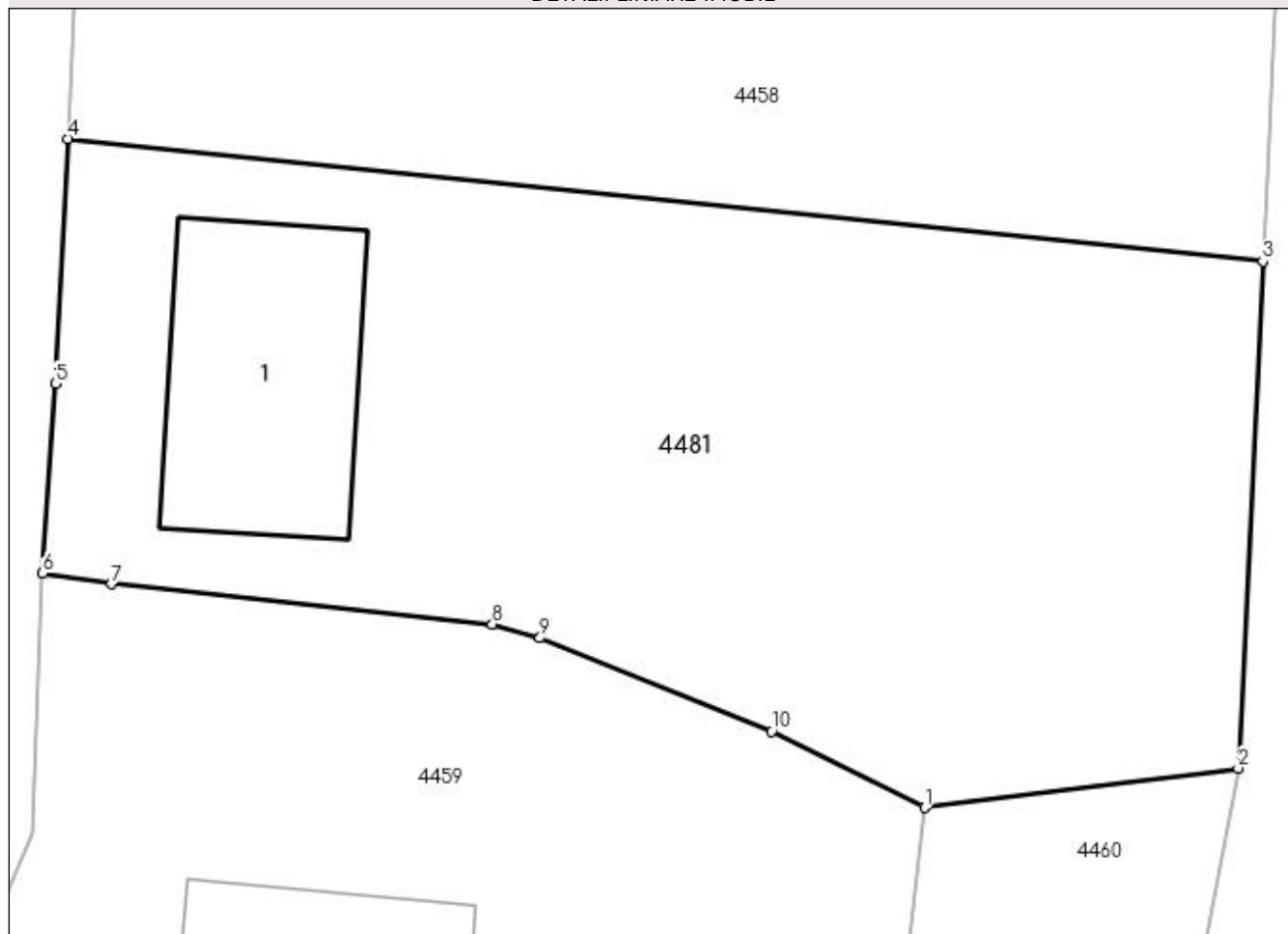
Anexa Nr. 1 La Partea I

Teren

Nr cadastral	Suprafața (mp)*	Observații / Referințe
	Din acte: 345 Masurata: 336	

* Suprafața este determinată în planul de proiecție Stereo 70.

DETALII LINIARE IMOBIL



Date referitoare la teren

Crt	Categorie folosință	Intra vilan	Suprafața (mp)	Tarla	Parcelă	Nr. topo	Observații / Referințe
1	curți constructii	NU	336	44	784,789	-	În act se regăsește T2 și P44

Date referitoare la construcții

Crt	Număr	Destinație construcție	Supraf. (mp)	Situație juridică	Observații / Referințe
A1.1		construcții de locuințe	34	Cu acte	Nr. niveluri:1; S. construita la sol:34 mp; S. construita desfasurata:34 mp;

Lungime Segmente

1) Valorile lungimilor segmentelor sunt obținute din proiecție în plan.

Punct început	X / Y	Punct sfârșit	X / Y	Lungime segment (** (m)
1	510.104,67 424.310,331	2	510.112,177 424.311,273	7.566
2	510.112,177 424.311,273	3	510.112,765 424.323,399	12.14
3	510.112,765 424.323,399	4	510.084,154 424.326,328	28.761

Punct început	X / Y	Punct sfârșit	X / Y	Lungime segment (** (m)
4	510.084,154 424.326,328	5	510.083,866 424.320,474	5.861
5	510.083,866 424.320,474	6	510.083,559 424.315,934	4.55
6	510.083,559 424.315,934	7	510.085,206 424.315,683	1.666
7	510.085,206 424.315,683	8	510.094,32 424.314,716	9.165
8	510.094,32 424.314,716	9	510.095,464 424.314,388	1.19
9	510.095,464 424.314,388	10	510.101,008 424.312,152	5.978
10	510.101,008 424.312,152	1	510.104,67 424.310,331	4.09

** Lungimile segmentelor sunt determinate în planul de proiecție Stereo 70 și sunt rotunjite la 1 milimetru.

*** Distanța dintre puncte este formată din segmente cumulate ce sunt mai mici decât valoarea 1 milimetru.

**DATE DESPRE IMOBILUL NR. 4482**

Oficiul de Cadastru și Publicitate Imobiliară ARGES
Biroul de Cadastru și Publicitate Imobiliară Campulung

A. Partea I. Descrierea imobilului

TEREN Extravilan

Adresa: Jud. Arges

Nr. Crt	Nr cadastral Nr. topografic	Suprafața* (mp)	Observații / Referințe
A1		Din acte: 2.500 Masurata: 709	Sector cadastral:10 Teren neimprejmuit;

B. Partea II. Proprietari și acte

Inscrieri privitoare la dreptul de proprietate și alte drepturi reale		Referințe
/		
Act Administrativ nr. 9780, din 20/05/1993 emis de CJPSDPAT ARGES;		
B1	Intabulare, drept de PROPRIETATE, dobandit prin Reconstituire, cota actuala 1/1, cota initiala 1/1 1) AVRAM ION , lipsă CNP	A1

C. Partea III. SARCINI .

Inscrieri privind dezmembramintele dreptului de proprietate, drepturi reale de garanție și sarcini	Referințe
NU SUNT	

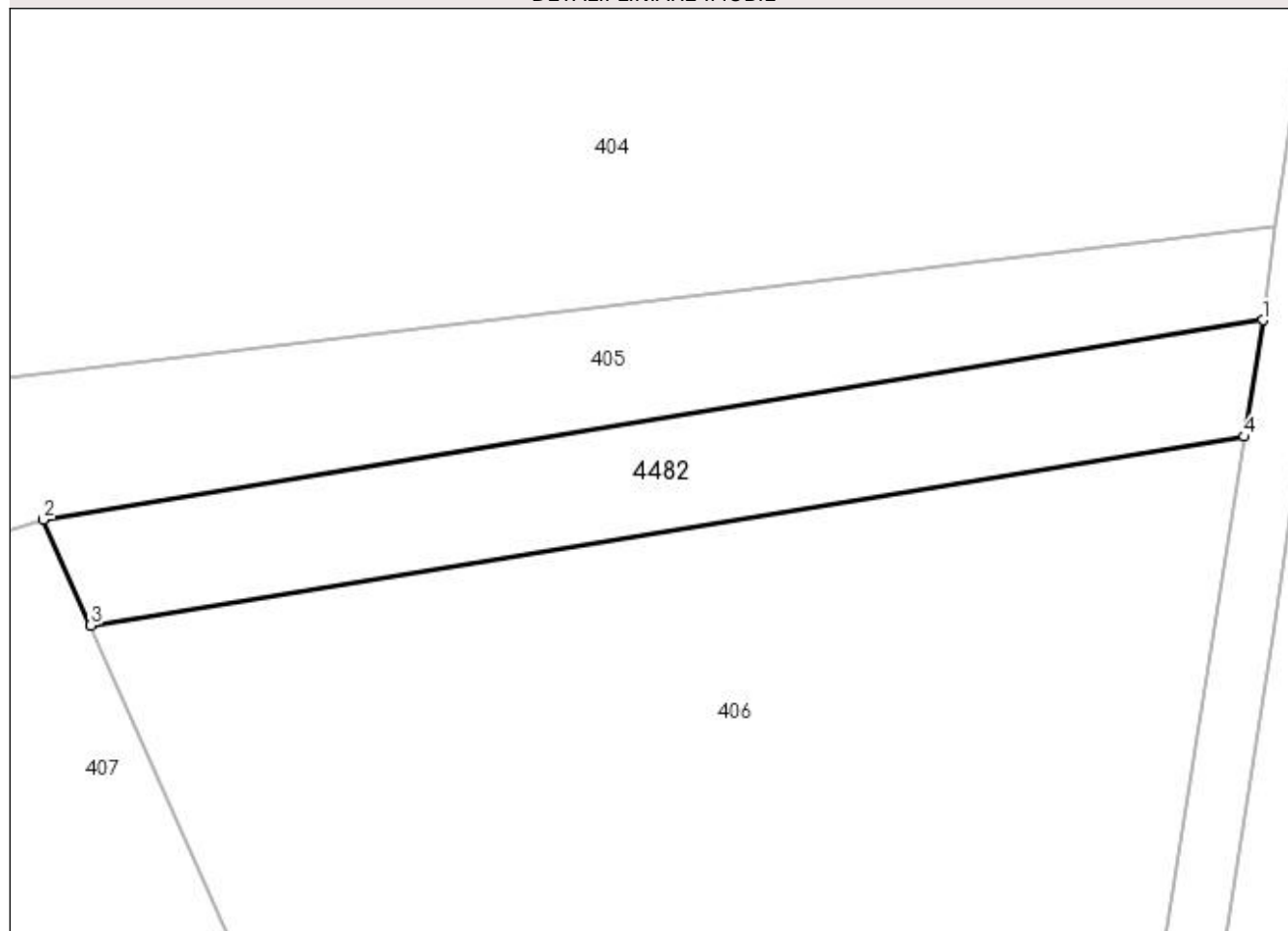
Anexa Nr. 1 La Partea I

Teren

Nr cadastral	Suprafața (mp)*	Observații / Referințe
	Din acte: 2.500 Masurata: 709	

* Suprafața este determinată în planul de proiecție Stereo 70.

DETALII LINIARE IMOBIL



Date referitoare la teren

Crt	Categorie folosință	Intravilan	Suprafața (mp)	Tarla	Parcelă	Nr. topo	Observații / Referințe
1	pasune	NU	709	11	131	-	In act se regăsește P136;; Diferența de suprafață se regăsește la ID 645 (sector 11)

Lungime Segmente

1) Valorile lungimilor segmentelor sunt obținute din proiecție în plan.

Punct început	X / Y	Punct sfârșit	X / Y	Lungime segment (** (m)
1	511.001,73 423.676,278	2	510.913,251 423.661,829	89.651
2	510.913,251 423.661,829	3	510.916,677 423.654,154	8.405
3	510.916,677 423.654,154	4	511.000,402 423.667,827	84.834
4	511.000,402 423.667,827	1	511.001,73 423.676,278	8.555

**** Lungimile segmentelor sunt determinate în planul de proiecție Stereo 70 și sunt rotunjite la 1 milimetru.**

***** Distanța dintre puncte este formată din segmente cumulate ce sunt mai mici decât valoarea 1 milimetru.**

**DATE DESPRE IMOBILUL NR. 4483**

Oficiul de Cadastru și Publicitate Imobiliară ARGES
Biroul de Cadastru și Publicitate Imobiliară Campulung

A. Partea I. Descrierea imobilului

TEREN Extravilan

Adresa: Jud. Arges

Nr. Crt	Nr cadastral Nr. topografic	Suprafața* (mp)	Observații / Referințe
A1		397	Sector cadastral:10 Teren neimprejmuit;

B. Partea II. Proprietari și acte

Inscrieri privitoare la dreptul de proprietate și alte drepturi reale		Referințe
/		
Act Normativ nr. 7, din 13/03/1996 emis de PARLAMENT (art. 13 alin. 15);		
B1	Inscrierea provizorie, drept de PROPRIETATE, dobandit prin Lege, cota actuala 1/1, cota initiala 1/1 1) COMUNA VALEA MARE PRAVAT, CIF:5010196	A1

C. Partea III. SARCINI .

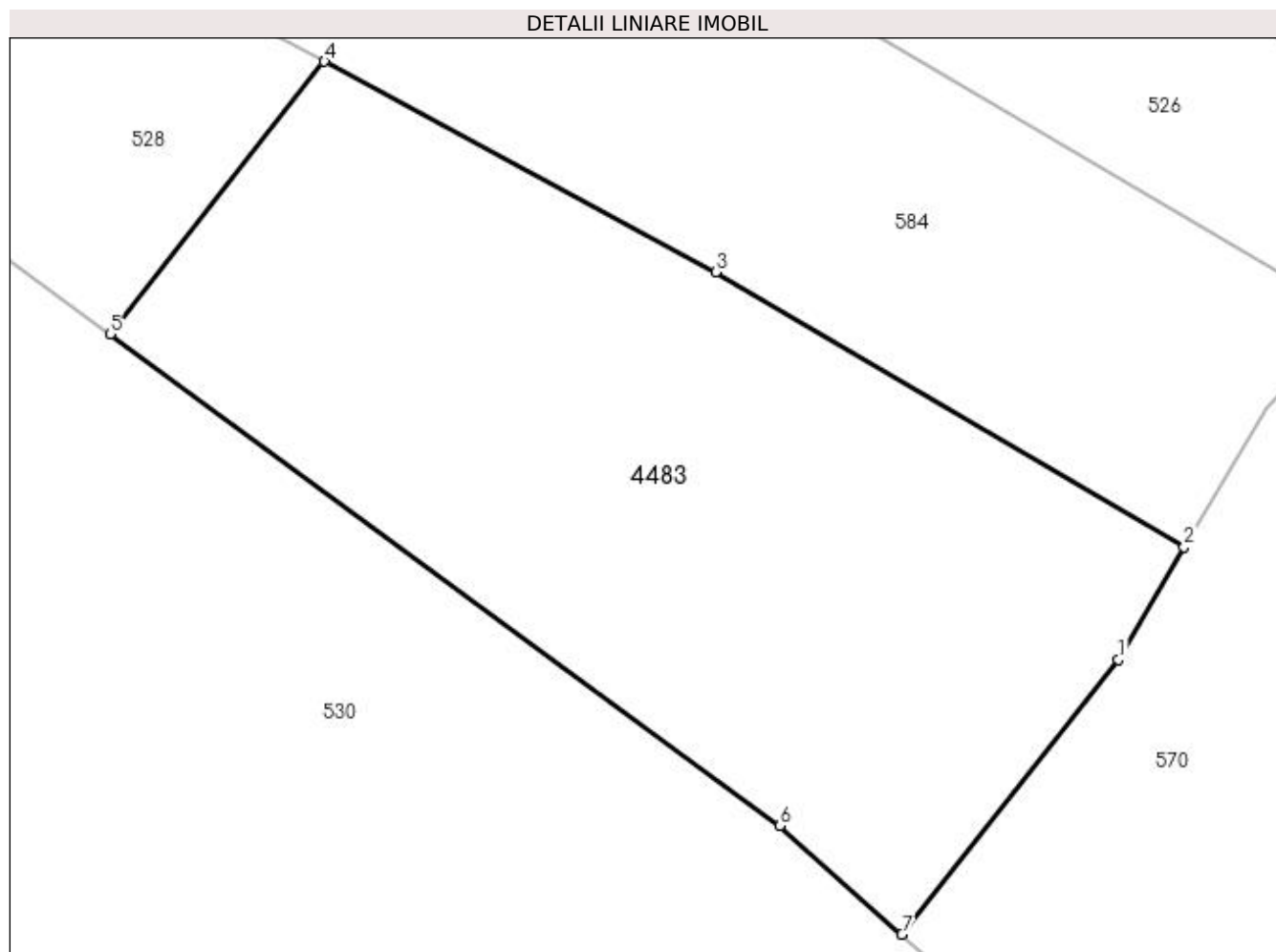
Inscrieri privind dezmembramintele dreptului de proprietate, drepturi reale de garanție și sarcini	Referințe
NU SUNT	

Anexa Nr. 1 La Partea I

Teren

Nr cadastral	Suprafața (mp)*	Observații / Referințe
	397	

* Suprafața este determinată în planul de proiecție Stereo 70.



Date referitoare la teren

Crt	Categorie folosință	Intra vilan	Suprafața (mp)	Tarla	Parcelă	Nr. topo	Observații / Referințe
1	arabil	NU	397	14	229	-	

Lungime Segmente

1) Valorile lungimilor segmentelor sunt obținute din proiecție în plan.

Punct început	X / Y	Punct sfârșit	X / Y	Lungime segment (** (m)
1	509.184,279 422.820,784	2	509.186,331 422.824,277	4.051
2	509.186,331 422.824,277	3	509.171,733 422.832,855	16.932
3	509.171,733 422.832,855	4	509.159,531 422.839,411	13.852
4	509.159,531 422.839,411	5	509.152,85 422.830,92	10.804
5	509.152,85 422.830,92	6	509.173,716 422.815,591	25.891

Punct început	X / Y	Punct sfârșit	X / Y	Lungime segment (** (m)
6	509.173,716 422.815,591	7	509.177,536 422.812,214	5.099
7	509.177,536 422.812,214	1	509.184,279 422.820,784	10.905

** Lungimile segmentelor sunt determinate în planul de proiecție Stereo 70 și sunt rotunjite la 1 milimetru.

*** Distanța dintre puncte este formată din segmente cumulate ce sunt mai mici decât valoarea 1 milimetru.

**DATE DESPRE IMOBILUL NR. 4484**

Oficiul de Cadastru și Publicitate Imobiliară ARGES
Biroul de Cadastru și Publicitate Imobiliară Campulung

A. Partea I. Descrierea imobilului

TEREN Extravilan

Adresa: Jud. Arges

Nr. Crt	Nr cadastral Nr. topografic	Suprafața* (mp)	Observații / Referințe
A1		190	Sector cadastral:10 Teren neimprejmuit;

B. Partea II. Proprietari și acte

Inscrieri privitoare la dreptul de proprietate și alte drepturi reale	Referințe
/	
Act Normativ nr. 7, din 13/03/1996 emis de PARLAMENT (art. 13 alin. 15);	
B1	Inscrierea provizorie, drept de PROPRIETATE, dobandit prin Lege, cota actuala 1/1, cota initiala 1/1
	1) COMUNA VALEA MARE PRAVAT, CIF:5010196

C. Partea III. SARCINI .

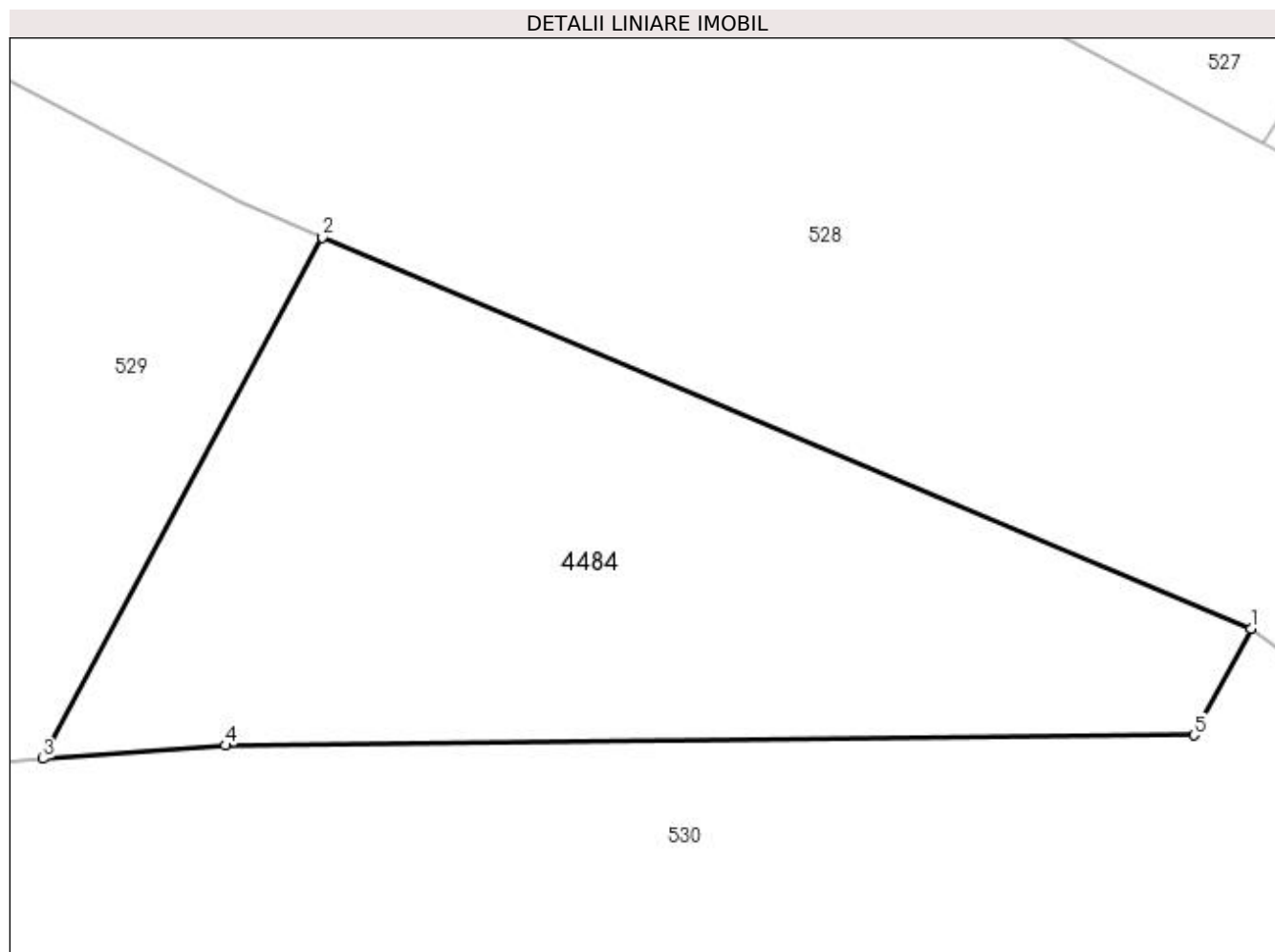
Inscrieri privind dezmembramintele dreptului de proprietate, drepturi reale de garanție și sarcini	Referințe
NU SUNT	

Anexa Nr. 1 La Partea I

Teren

Nr cadastral	Suprafața (mp)*	Observații / Referințe
	190	

* Suprafața este determinată în planul de proiecție Stereo 70.



Date referitoare la teren

Crt	Categorie folosință	Intra vilan	Suprafața (mp)	Tarla	Parcelă	Nr. topo	Observații / Referințe
1	arabil	NU	190	11	-	-	

Lungime Segmente

1) Valorile lungimilor segmentelor sunt obținute din proiecție în plan.

Punct început	X / Y	Punct sfârșit	X / Y	Lungime segment (** (m)
1	509.149,501 422.833,38	2	509.127,917 422.842,47	23.42
2	509.127,917 422.842,47	3	509.121,428 422.830,353	13.745
3	509.121,428 422.830,353	4	509.125,665 422.830,665	4.248
4	509.125,665 422.830,665	5	509.148,175 422.830,904	22.511
5	509.148,175 422.830,904	1	509.149,501 422.833,38	2.809

**** Lungimile segmentelor sunt determinate în planul de proiecție Stereo 70 și sunt rotunjite la 1 milimetru.**

***** Distanța dintre puncte este formată din segmente cumulate ce sunt mai mici decât valoarea 1 milimetru.**

**DATE DESPRE IMOBILUL NR. 4485**

Oficiul de Cadastru și Publicitate Imobiliară ARGES
Biroul de Cadastru și Publicitate Imobiliară Campulung

A. Partea I. Descrierea imobilului

TEREN Extravilan

Adresa: Jud. Arges

Nr. Crt	Nr cadastral Nr. topografic	Suprafața* (mp)	Observații / Referințe
A1		118	Sector cadastral:10 Teren neimprejmuit;

B. Partea II. Proprietari și acte

Inscrieri privitoare la dreptul de proprietate și alte drepturi reale	Referințe
/	
Act Normativ nr. 7, din 13/03/1996 emis de PARLAMENT (art. 13 alin. 15);	
B1	A1
Inscrierea provizorie, drept de PROPRIETATE, dobandit prin Lege, cota actuala 1/1, cota initiala 1/1 1) COMUNA VALEA MARE PRAVAT, CIF:5010196	

C. Partea III. SARCINI .

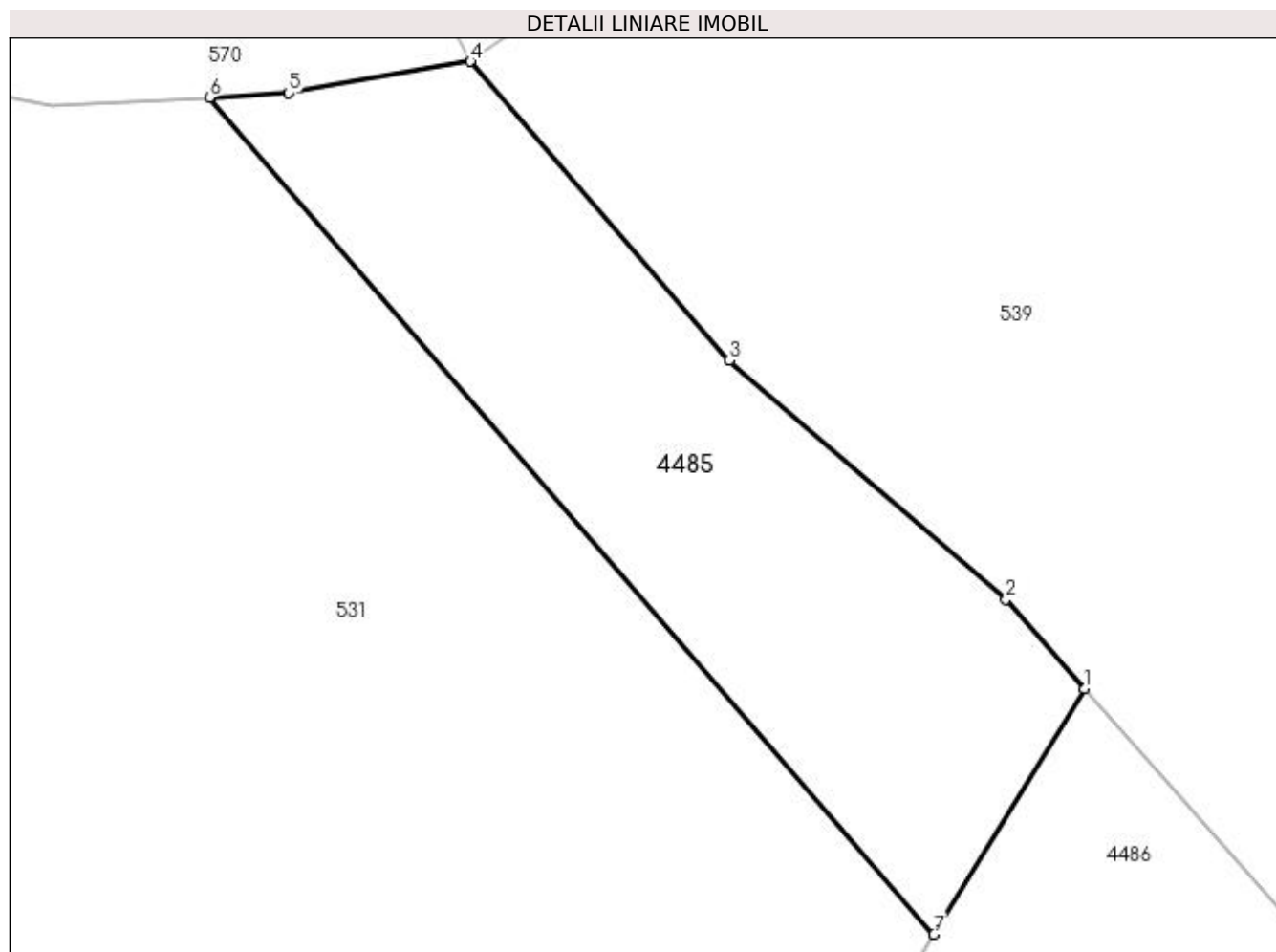
Inscrieri privind dezmembramintele dreptului de proprietate, drepturi reale de garanție și sarcini	Referințe
NU SUNT	

Anexa Nr. 1 La Partea I

Teren

Nr cadastral	Suprafața (mp)*	Observații / Referințe
	118	

* Suprafața este determinată în planul de proiecție Stereo 70.



Date referitoare la teren

Crt	Categorie folosință	Intravilan	Suprafața (mp)	Tarla	Parcelă	Nr. topo	Observații / Referințe
1	arabil	NU	118	11	221	-	

Lungime Segmente

1) Valorile lungimilor segmentelor sunt obținute din proiecție în plan.

Punct început	X / Y	Punct sfârșit	X / Y	Lungime segment (** (m)
1	509.304,045 422.764,625	2	509.302,285 422.766,626	2.665
2	509.302,285 422.766,626	3	509.296,103 422.771,959	8.164
3	509.296,103 422.771,959	4	509.290,318 422.778,638	8.836
4	509.290,318 422.778,638	5	509.286,261 422.777,932	4.118
5	509.286,261 422.777,932	6	509.284,486 422.777,835	1.778

Punct început	X / Y	Punct sfârșit	X / Y	Lungime segment (** (m)
6	509.284,486 422.777,835	7	509.300,676 422.759,142	24.729
7	509.300,676 422.759,142	1	509.304,045 422.764,625	6.435

** Lungimile segmentelor sunt determinate în planul de proiecție Stereo 70 și sunt rotunjite la 1 milimetru.

*** Distanța dintre puncte este formată din segmente cumulate ce sunt mai mici decât valoarea 1 milimetru.

**DATE DESPRE IMOBILUL NR. 4486**

Oficiul de Cadastru și Publicitate Imobiliară ARGES
Biroul de Cadastru și Publicitate Imobiliară Campulung

A. Partea I. Descrierea imobilului

TEREN Extravilan

Adresa: Jud. Arges

Nr. Crt	Nr cadastral Nr. topografic	Suprafața* (mp)	Observații / Referințe
A1		257	Sector cadastral:10 Teren neimprejmuit;

B. Partea II. Proprietari și acte

Inscrieri privitoare la dreptul de proprietate și alte drepturi reale		Referințe
/		
Act Normativ nr. 7, din 13/03/1996 emis de PARLAMENT (art. 13 alin. 15);		
B1	Inscrierea provizorie, drept de PROPRIETATE, dobandit prin Lege, cota actuala 1/1, cota initiala 1/1 1) COMUNA VALEA MARE PRAVAT, CIF:5010196	A1

C. Partea III. SARCINI .

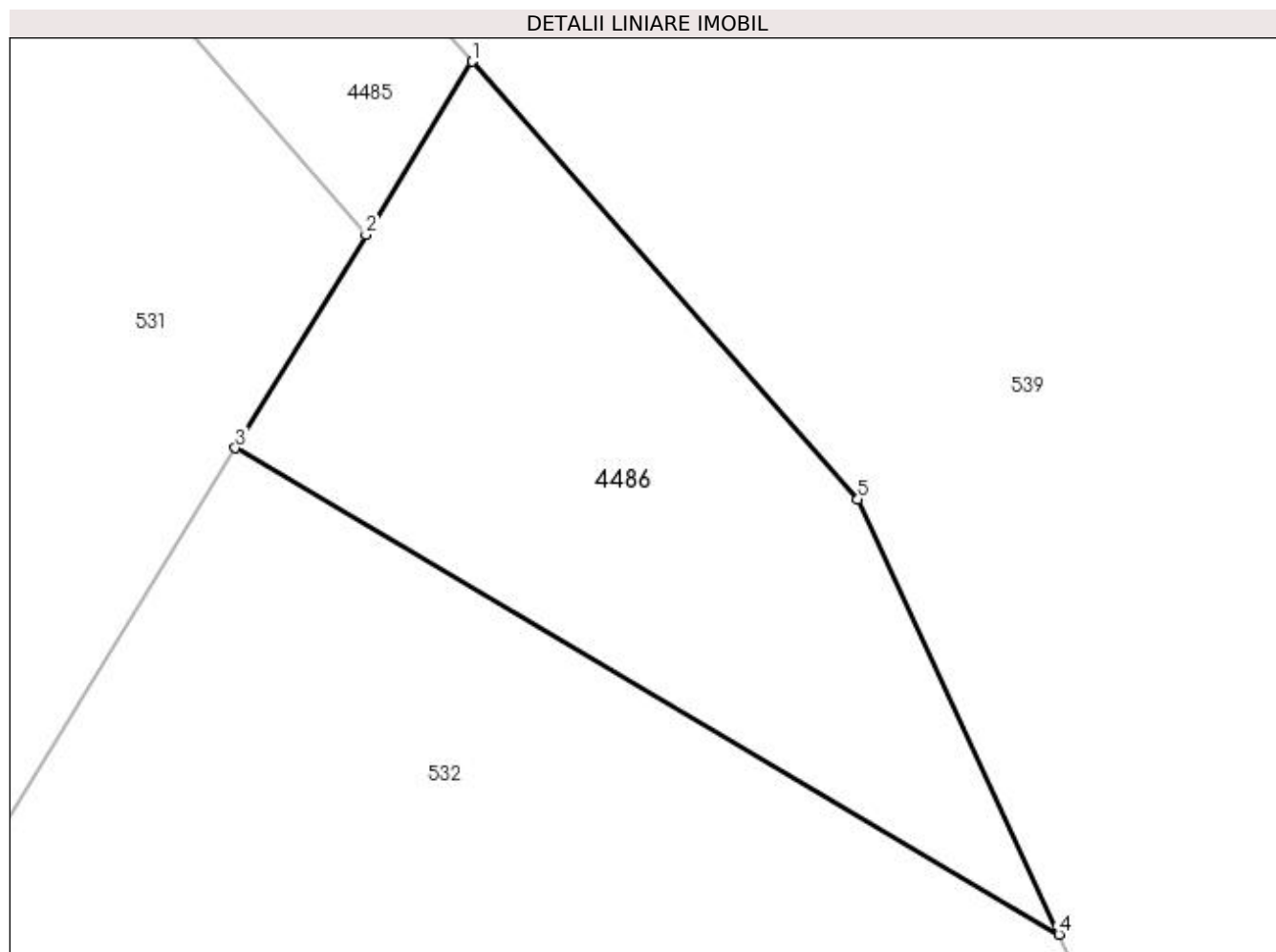
Inscrieri privind dezmembramintele dreptului de proprietate, drepturi reale de garanție și sarcini	Referințe
NU SUNT	

Anexa Nr. 1 La Partea I

Teren

Nr cadastral	Suprafața (mp)*	Observații / Referințe
	257	

* Suprafața este determinată în planul de proiecție Stereo 70.



Date referitoare la teren

Crt	Categorie folosință	Intravilan	Suprafața (mp)	Tarla	Parcelă	Nr. topo	Observații / Referințe
1	arabil	NU	257	14	230	-	

Lungime Segmente

1) Valorile lungimilor segmentelor sunt obținute din proiecție în plan.

Punct început	X / Y	Punct sfârșit	X / Y	Lungime segment (** (m)
1	509.304,045 422.764,625	2	509.300,676 422.759,142	6.435
2	509.300,676 422.759,142	3	509.296,545 422.752,394	7.912
3	509.296,545 422.752,394	4	509.322,608 422.737,007	30.266
4	509.322,608 422.737,007	5	509.316,249 422.750,769	15.16
5	509.316,249 422.750,769	1	509.304,045 422.764,625	18.464

**** Lungimile segmentelor sunt determinate în planul de proiecție Stereo 70 și sunt rotunjite la 1 milimetru.**

***** Distanța dintre puncte este formată din segmente cumulate ce sunt mai mici decât valoarea 1 milimetru.**

**DATE DESPRE IMOBILUL NR. 4487**

Oficiul de Cadastru și Publicitate Imobiliară ARGES
Biroul de Cadastru și Publicitate Imobiliară Campulung

A. Partea I. Descrierea imobilului

TEREN Extravilan

Adresa: Jud. Arges

Nr. Crt	Nr cadastral Nr. topografic	Suprafața* (mp)	Observații / Referințe
A1		66	Sector cadastral:12 Teren neimprejmuit;

B. Partea II. Proprietari și acte

Inscrieri privitoare la dreptul de proprietate și alte drepturi reale		Referințe
/		
Act Normativ nr. 7, din 13/03/1996 emis de PARLAMENT (art. 13 alin. 15);		
B1	Inscrierea provizorie, drept de PROPRIETATE, dobandit prin Lege, cota actuala 1/1, cota initiala 1/1 1) COMUNA VALEA MARE PRAVAT, CIF:5010196	A1

C. Partea III. SARCINI .

Inscrieri privind dezmembramintele dreptului de proprietate, drepturi reale de garanție și sarcini	Referințe
NU SUNT	

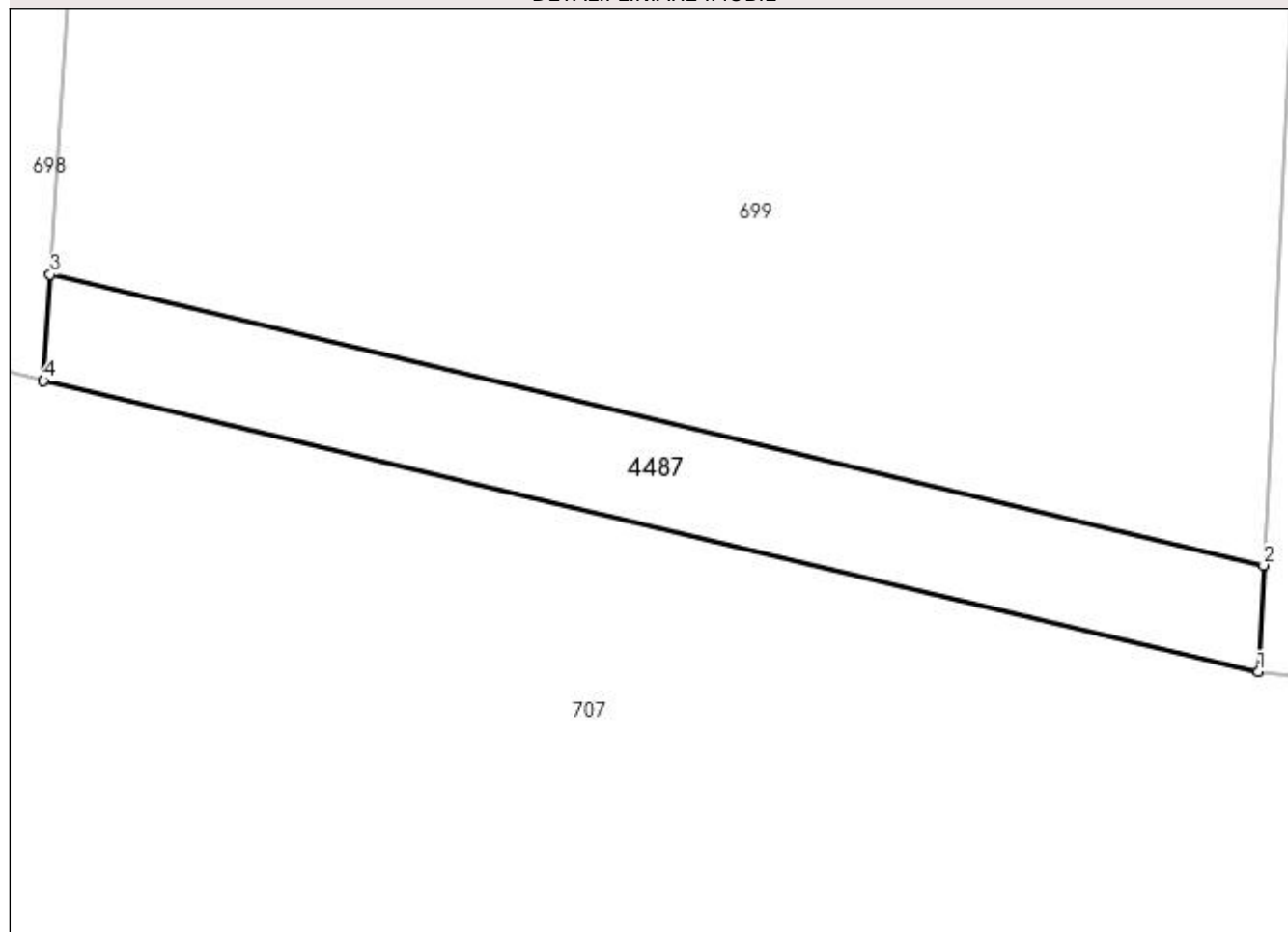
Anexa Nr. 1 La Partea I

Teren

Nr cadastral	Suprafața (mp)*	Observații / Referințe
	66	

* Suprafața este determinată în planul de proiecție Stereo 70.

DETALII LINIARE IMOBIL



Date referitoare la teren

Crt	Categorie folosință	Intra vilan	Suprafața (mp)	Tarla	Parcelă	Nr. topo	Observații / Referințe
1	arabil	NU	66	13	206	-	

Lungime Segmente

1) Valorile lungimilor segmentelor sunt obținute din proiecție în plan.

Punct început	X / Y	Punct sfârșit	X / Y	Lungime segment (** (m)
1	510.829,345 423.139,822	2	510.829,465 423.142,214	2.395
2	510.829,465 423.142,214	3	510.802,221 423.148,735	28.014
3	510.802,221 423.148,735	4	510.802,069 423.146,35	2.39
4	510.802,069 423.146,35	1	510.829,345 423.139,822	28.046

**** Lungimile segmentelor sunt determinate în planul de proiecție Stereo 70 și sunt rotunjite la 1 milimetru.**

***** Distanța dintre puncte este formată din segmente cumulate ce sunt mai mici decât valoarea 1 milimetru.**

**DATE DESPRE IMOBILUL NR. 4488**

Oficiul de Cadastru și Publicitate Imobiliară ARGES
Biroul de Cadastru și Publicitate Imobiliară Campulung

A. Partea I. Descrierea imobilului

TEREN Extravilan

Adresa: Jud. Arges

Nr. Crt	Nr cadastral Nr. topografic	Suprafața* (mp)	Observații / Referințe
A1		2.010	Sector cadastral:21 Teren neimprejmuit;

B. Partea II. Proprietari și acte

Inscrieri privitoare la dreptul de proprietate și alte drepturi reale	Referințe
/	
Act Normativ nr. 7, din 13/03/1996 emis de PARLAMENT (art. 13 alin. 15);	
B1	A1
Inscrierea provizorie, drept de PROPRIETATE, dobandit prin Lege, cota actuala 1/1, cota initiala 1/1 1) COMUNA VALEA MARE PRAVAT, CIF:5010196	

C. Partea III. SARCINI .

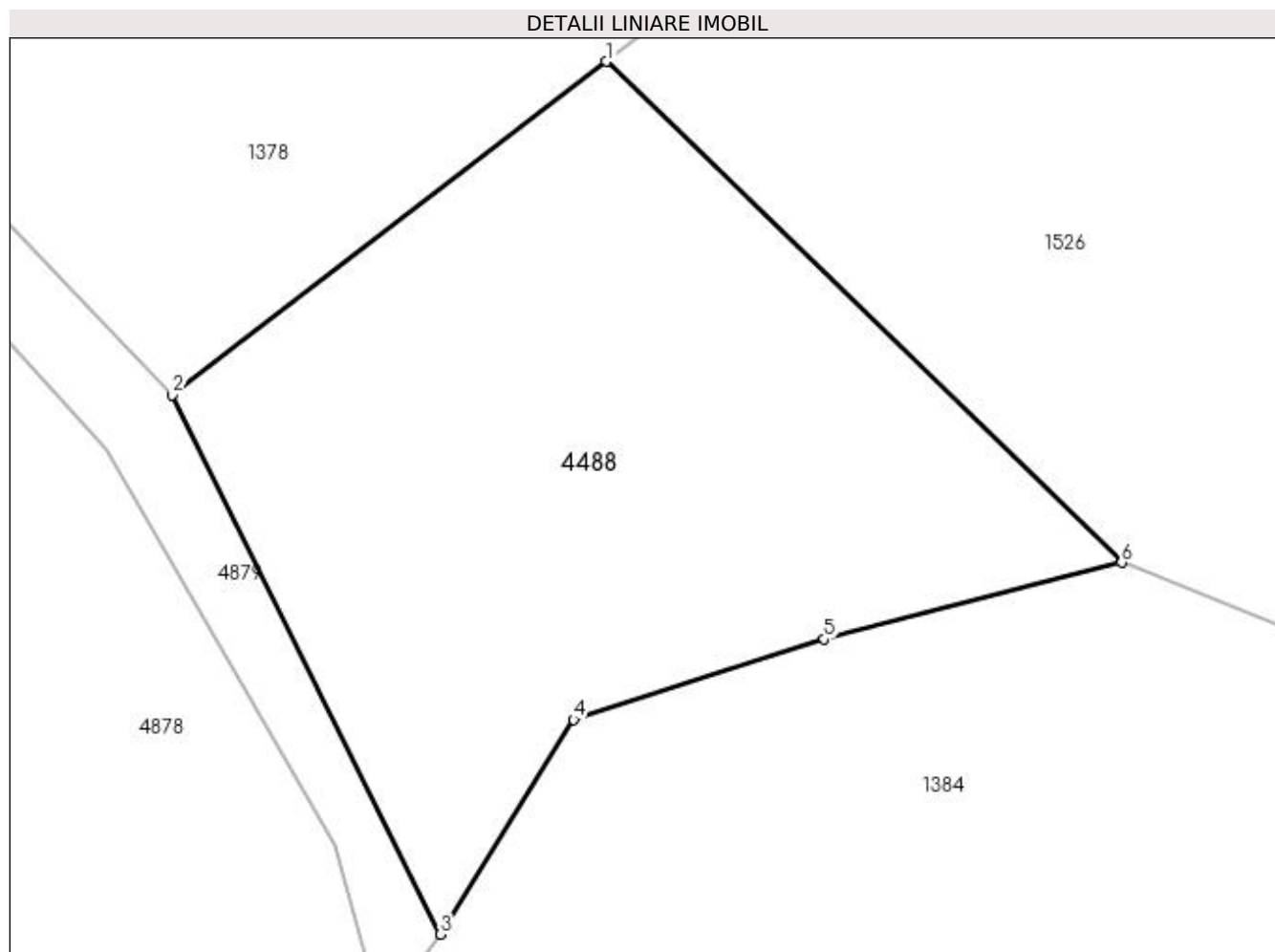
Inscrieri privind dezmembramintele dreptului de proprietate, drepturi reale de garanție și sarcini	Referințe
NU SUNT	

Anexa Nr. 1 La Partea I

Teren

Nr cadastral	Suprafața (mp)*	Observații / Referințe
	2.010	

* Suprafața este determinată în planul de proiecție Stereo 70.



Date referitoare la teren

Crt	Categorie folosință	Intra vilan	Suprafața (mp)	Tarla	Parcelă	Nr. topo	Observații / Referințe
1	padure	NU	2.010	41	696	-	

Lungime Segmente

1) Valorile lungimilor segmentelor sunt obținute din proiecție în plan.

Punct început	X / Y	Punct sfârșit	X / Y	Lungime segment (** (m)
1	508.360,499 424.217,948	2	508.328,827 424.193,625	39.934
2	508.328,827 424.193,625	3	508.348,367 424.154,263	43.945
3	508.348,367 424.154,263	4	508.358,111 424.169,926	18.447
4	508.358,111 424.169,926	5	508.376,4 424.175,799	19.209
5	508.376,4 424.175,799	6	508.398,116 424.181,386	22.423

Punct început	X / Y	Punct sfârşit	X / Y	Lungime segment (** (m)
6	508.398,116 424.181,386	1	508.360,499 424.217,948	52.458

** Lungimile segmentelor sunt determinate în planul de proiecţie Stereo 70 şi sunt rotunjite la 1 milimetru.

*** Distanţa dintre puncte este formată din segmente cumulate ce sunt mai mici decât valoarea 1 milimetru.

**DATE DESPRE IMOBILUL NR. 4489**

Oficiul de Cadastru și Publicitate Imobiliară ARGES
Biroul de Cadastru și Publicitate Imobiliară Campulung

A. Partea I. Descrierea imobilului

TEREN Extravilan

Adresa: Jud. Arges

Nr. Crt	Nr cadastral Nr. topografic	Suprafața* (mp)	Observații / Referințe
A1		487	Sector cadastral:13 Teren neimprejmuit;

B. Partea II. Proprietari și acte

Inscrieri privitoare la dreptul de proprietate și alte drepturi reale	Referințe
/	
Act Normativ nr. 7, din 13/03/1996 emis de PARLAMENT (art. 13 alin. 15);	
B1	A1
Inscrierea provizorie, drept de PROPRIETATE, dobandit prin Lege, cota actuala 1/1, cota initiala 1/1 1) COMUNA VALEA MARE PRAVAT, CIF:5010196	

C. Partea III. SARCINI .

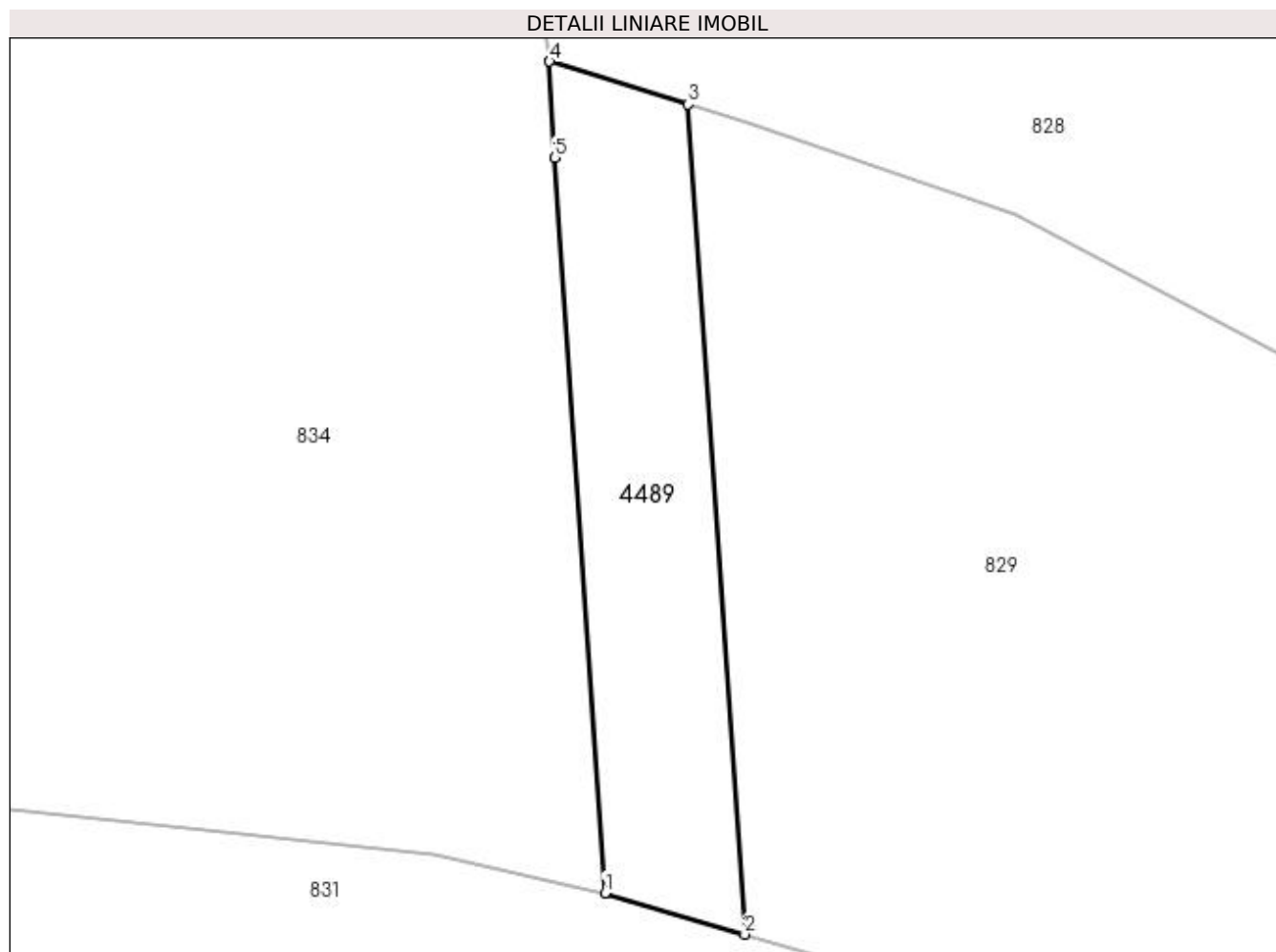
Inscrieri privind dezmembramintele dreptului de proprietate, drepturi reale de garanție și sarcini	Referințe
NU SUNT	

Anexa Nr. 1 La Partea I

Teren

Nr cadastral	Suprafața (mp)*	Observații / Referințe
	487	

* Suprafața este determinată în planul de proiecție Stereo 70.



Date referitoare la teren

Crt	Categorie folosință	Intra vilan	Suprafața (mp)	Tarla	Parcelă	Nr. topo	Observații / Referințe
1	faneata	NU	487	14	232	-	

Lungime Segmente

1) Valorile lungimilor segmentelor sunt obținute din proiecție în plan.

Punct început	X / Y	Punct sfârșit	X / Y	Lungime segment (** (m)
1	509.153,451 422.517,029	2	509.162,595 422.514,319	9.537
2	509.162,595 422.514,319	3	509.158,89 422.568,648	54.455
3	509.158,89 422.568,648	4	509.149,819 422.571,447	9.493
4	509.149,819 422.571,447	5	509.150,17 422.565,139	6.318
5	509.150,17 422.565,139	1	509.153,451 422.517,029	48.222

**** Lungimile segmentelor sunt determinate în planul de proiecție Stereo 70 și sunt rotunjite la 1 milimetru.**

***** Distanța dintre puncte este formată din segmente cumulate ce sunt mai mici decât valoarea 1 milimetru.**

**DATE DESPRE IMOBILUL NR. 4490**

Oficiul de Cadastru și Publicitate Imobiliară ARGES
Biroul de Cadastru și Publicitate Imobiliară Campulung

A. Partea I. Descrierea imobilului

TEREN Extravilan

Adresa: Jud. Arges

Nr. Crt	Nr cadastral Nr. topografic	Suprafața* (mp)	Observații / Referințe
A1		1.283	Sector cadastral:13 Teren neimprejmuit;

B. Partea II. Proprietari și acte

Inscrieri privitoare la dreptul de proprietate și alte drepturi reale	Referințe
/	
Act Normativ nr. 7, din 13/03/1996 emis de PARLAMENT (art. 13 alin. 15);	
B1	A1
Inscrierea provizorie, drept de PROPRIETATE, dobandit prin Lege, cota actuala 1/1, cota initiala 1/1 1) COMUNA VALEA MARE PRAVAT, CIF:5010196	

C. Partea III. SARCINI .

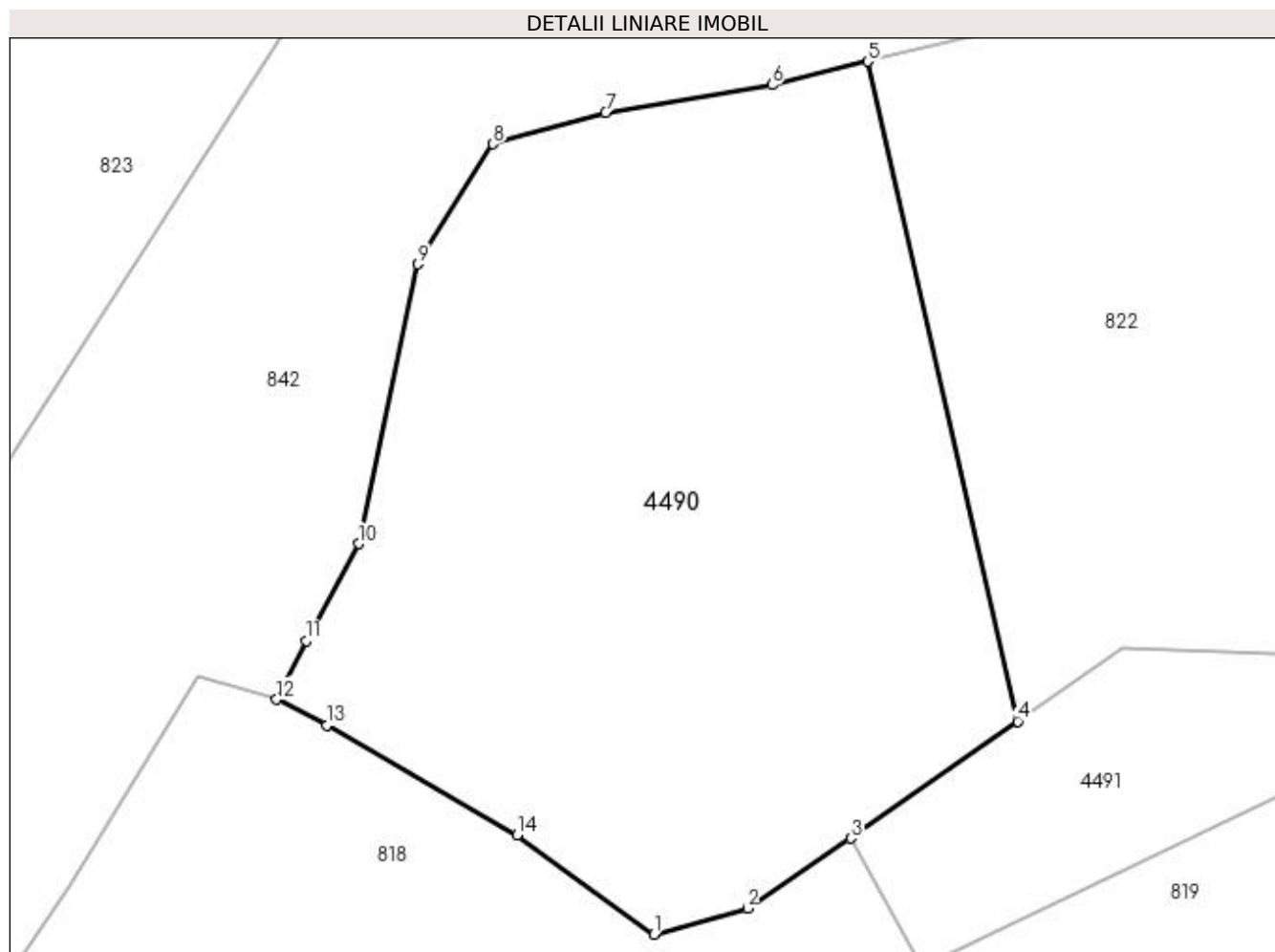
Inscrieri privind dezmembramintele dreptului de proprietate, drepturi reale de garanție și sarcini	Referințe
NU SUNT	

Anexa Nr. 1 La Partea I

Teren

Nr cadastral	Suprafața (mp)*	Observații / Referințe
	1.283	

* Suprafața este determinată în planul de proiecție Stereo 70.



Date referitoare la teren

Crt	Categorie folosință	Intra vilan	Suprafața (mp)	Tarla	Parcelă	Nr. topo	Observații / Referințe
1	arabil	NU	1.283	14	237	-	

Lungime Segmente

1) Valorile lungimilor segmentelor sunt obținute din proiecție în plan.

Punct început	X / Y	Punct sfârșit	X / Y	Lungime segment (** (m)
1	509.331,938 422.462,093	2	509.337,086 422.463,509	5.339
2	509.337,086 422.463,509	3	509.342,776 422.467,363	6.872
3	509.342,776 422.467,363	4	509.351,926 422.473,794	11.184
4	509.351,926 422.473,794	5	509.343,697 422.510,027	37.156
5	509.343,697 422.510,027	6	509.338,427 422.508,733	5.427

Punct început	X / Y	Punct sfârșit	X / Y	Lungime segment (** (m)
6	509.338,427 422.508,733	7	509.329,284 422.507,219	9.268
7	509.329,284 422.507,219	8	509.323,102 422.505,496	6.418
8	509.323,102 422.505,496	9	509.318,973 422.498,896	7.785
9	509.318,973 422.498,896	10	509.315,723 422.483,551	15.685
10	509.315,723 422.483,551	11	509.312,837 422.478,216	6.066
11	509.312,837 422.478,216	12	509.311,212 422.474,995	3.608
12	509.311,212 422.474,995	13	509.313,996 422.473,59	3.118
13	509.313,996 422.473,59	14	509.324,427 422.467,543	12.057
14	509.324,427 422.467,543	1	509.331,938 422.462,093	9.28

** Lungimile segmentelor sunt determinate în planul de proiecție Stereo 70 și sunt rotunjite la 1 milimetru.

*** Distanța dintre puncte este formată din segmente cumulate ce sunt mai mici decât valoarea 1 milimetru.

**DATE DESPRE IMOBILUL NR. 4491**

Oficiul de Cadastru și Publicitate Imobiliară ARGES
Biroul de Cadastru și Publicitate Imobiliară Campulung

A. Partea I. Descrierea imobilului

TEREN Extravilan

Adresa: Jud. Arges

Nr. Crt	Nr cadastral Nr. topografic	Suprafața* (mp)	Observații / Referințe
A1		291	Sector cadastral:13 Teren neimprejmuit;

B. Partea II. Proprietari și acte

Inscrieri privitoare la dreptul de proprietate și alte drepturi reale	Referințe
/	
Act Normativ nr. 7, din 13/03/1996 emis de PARLAMENT (art. 13 alin. 15);	
B1	A1
Inscrierea provizorie, drept de PROPRIETATE, dobandit prin Lege, cota actuala 1/1, cota initiala 1/1 1) COMUNA VALEA MARE PRAVAT, CIF:5010196	

C. Partea III. SARCINI .

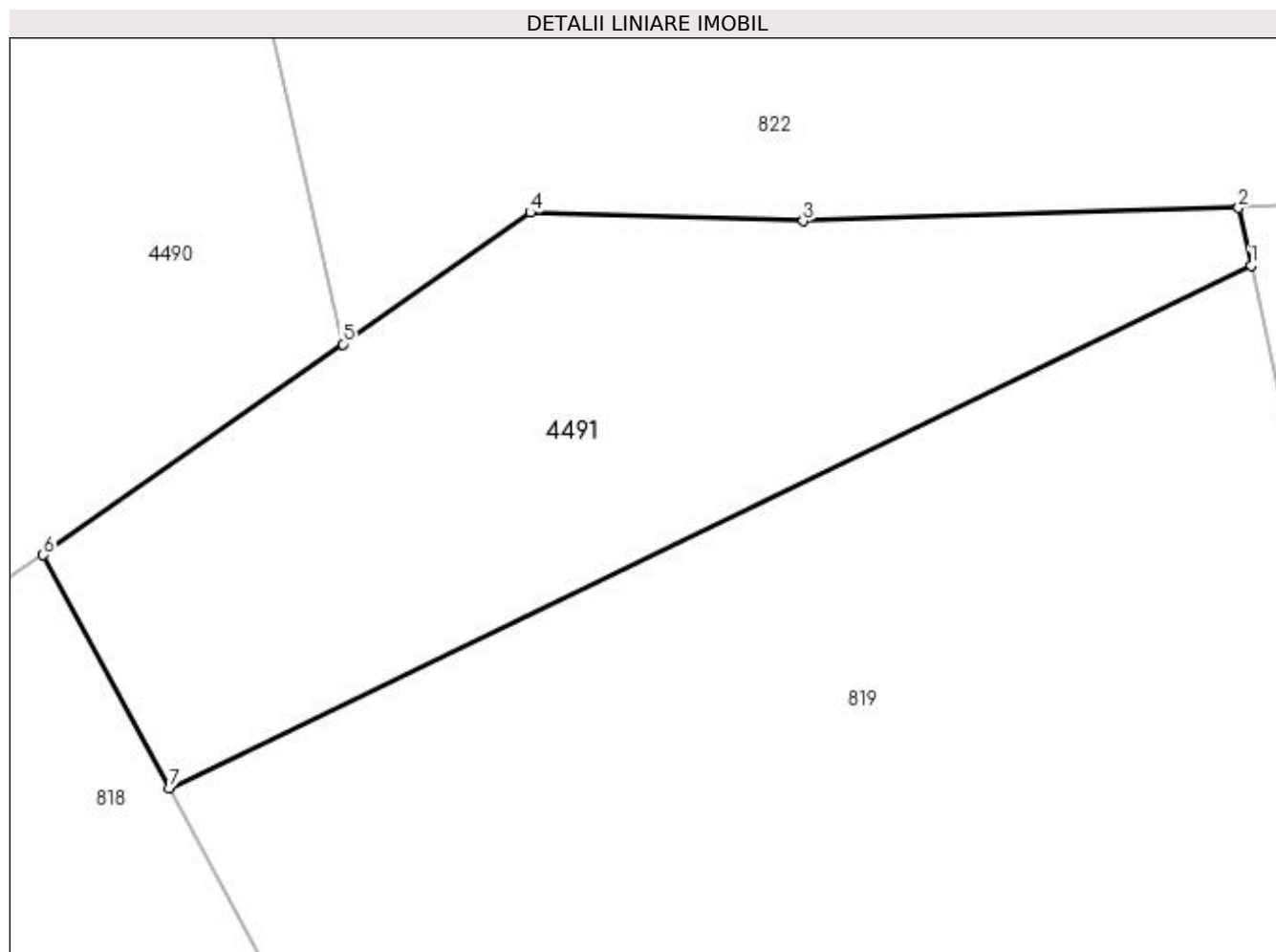
Inscrieri privind dezmembramintele dreptului de proprietate, drepturi reale de garanție și sarcini	Referințe
NU SUNT	

Anexa Nr. 1 La Partea I

Teren

Nr cadastral	Suprafața (mp)*	Observații / Referințe
	291	

* Suprafața este determinată în planul de proiecție Stereo 70.



Date referitoare la teren

Crt	Categorie folosință	Intravilan	Suprafața (mp)	Tarla	Parcelă	Nr. topo	Observații / Referințe
1	arabil	NU	291	14	221,237	-	

Lungime Segmente

1) Valorile lungimilor segmentelor sunt obținute din proiecție în plan.

Punct început	X / Y	Punct sfârșit	X / Y	Lungime segment (** (m)
1	509.379,656 422.476,201	2	509.379,275 422.477,951	1.791
2	509.379,275 422.477,951	3	509.365,985 422.477,551	13.296
3	509.365,985 422.477,551	4	509.357,644 422.477,812	8.345
4	509.357,644 422.477,812	5	509.351,926 422.473,794	6.989
5	509.351,926 422.473,794	6	509.342,776 422.467,363	11.184

Punct început	X / Y	Punct sfârșit	X / Y	Lungime segment (** (m)
6	509.342,776 422.467,363	7	509.346,63 422.460,254	8.086
7	509.346,63 422.460,254	1	509.379,656 422.476,201	36.675

** Lungimile segmentelor sunt determinate în planul de proiecție Stereo 70 și sunt rotunjite la 1 milimetru.

*** Distanța dintre puncte este formată din segmente cumulate ce sunt mai mici decât valoarea 1 milimetru.

**DATE DESPRE IMOBILUL NR. 4492**

Oficiul de Cadastru și Publicitate Imobiliară ARGES
Biroul de Cadastru și Publicitate Imobiliară Campulung

A. Partea I. Descrierea imobilului

TEREN Extravilan

Adresa: Jud. Arges

Nr. Crt	Nr cadastral Nr. topografic	Suprafața* (mp)	Observații / Referințe
A1		414	Sector cadastral:13 Teren neimprejmuit;

B. Partea II. Proprietari și acte

Inscrieri privitoare la dreptul de proprietate și alte drepturi reale		Referințe
/		
Act Normativ nr. 7, din 13/03/1996 emis de PARLAMENT (art. 13 alin. 15);		
B1	Inscrierea provizorie, drept de PROPRIETATE, dobandit prin Lege, cota actuala 1/1, cota initiala 1/1 1) COMUNA VALEA MARE PRAVAT, CIF:5010196	A1

C. Partea III. SARCINI .

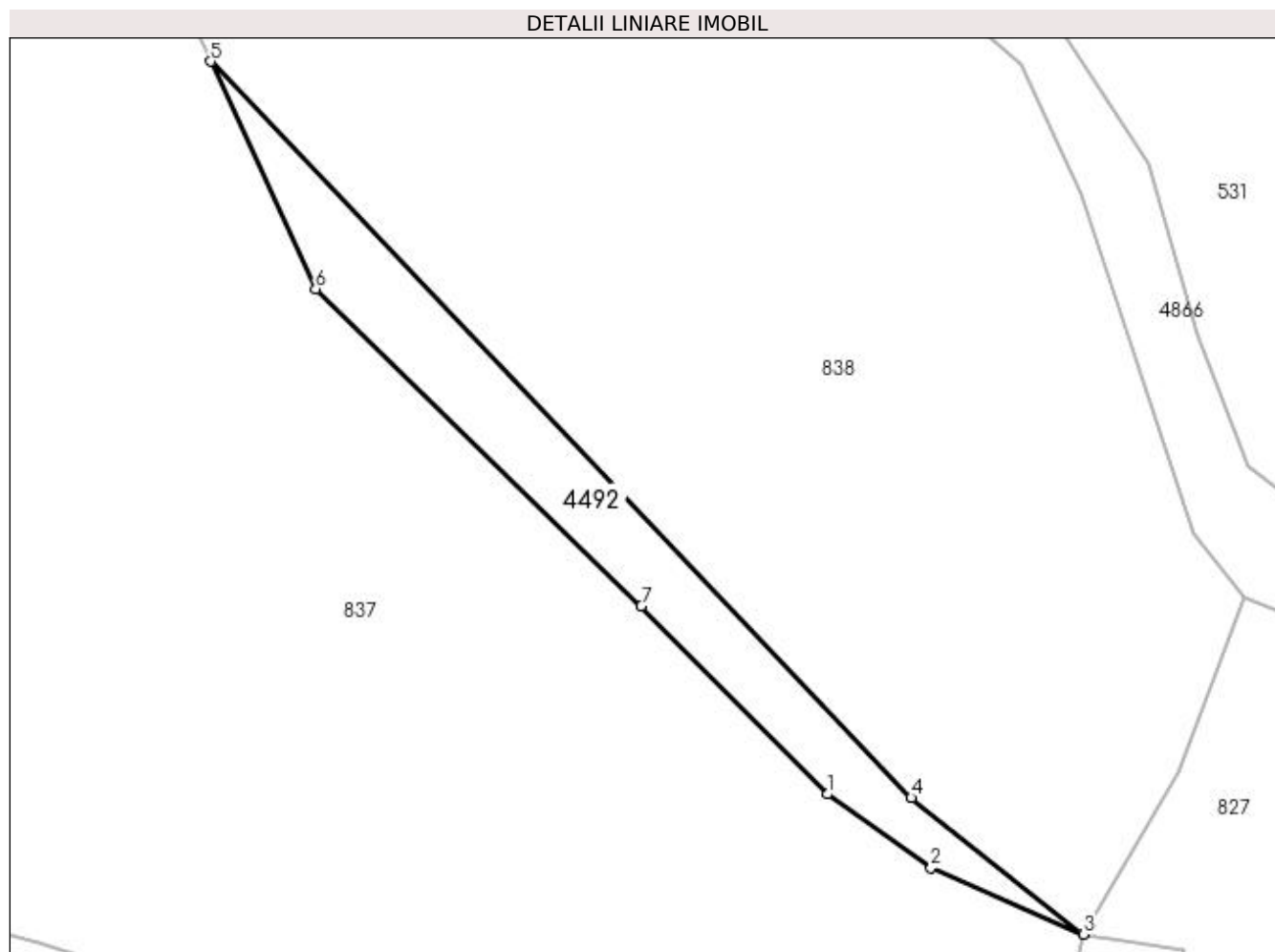
Inscrieri privind dezmembramintele dreptului de proprietate, drepturi reale de garanție și sarcini	Referințe
NU SUNT	

Anexa Nr. 1 La Partea I

Teren

Nr cadastral	Suprafața (mp)*	Observații / Referințe
	414	

* Suprafața este determinată în planul de proiecție Stereo 70.



Date referitoare la teren

Crt	Categorie folosință	Intra vilan	Suprafața (mp)	Tarla	Parcelă	Nr. topo	Observații / Referințe
1	pasune	NU	414	14	233	-	

Lungime Segmente

1) Valorile lungimilor segmentelor sunt obținute din proiecție în plan.

Punct început	X / Y	Punct sfârșit	X / Y	Lungime segment (** (m)
1	509.180,17 422.668,218	2	509.188,262 422.662,444	9.941
2	509.188,262 422.662,444	3	509.200,183 422.657,276	12.993
3	509.200,183 422.657,276	4	509.186,718 422.667,94	17.176
4	509.186,718 422.667,94	5	509.131,982 422.725,448	79.393
5	509.131,982 422.725,448	6	509.140,182 422.707,69	19.56

Punct început	X / Y	Punct sfârșit	X / Y	Lungime segment (** (m)
6	509.140,182 422.707,69	7	509.165,627 422.682,914	35.515
7	509.165,627 422.682,914	1	509.180,17 422.668,218	20.675

** Lungimile segmentelor sunt determinate în planul de proiecție Stereo 70 și sunt rotunjite la 1 milimetru.

*** Distanța dintre puncte este formată din segmente cumulate ce sunt mai mici decât valoarea 1 milimetru.



DATE DESPRE IMOBILUL NR. 4493

Oficiul de Cadastru și Publicitate Imobiliară ARGES
Biroul de Cadastru și Publicitate Imobiliară Campulung

A. Partea I. Descrierea imobilului

TEREN Intravilan

Adresa: Loc. Namaesti, Jud. Arges

Nr. Crt	Nr cadastral Nr. topografic	Suprafața* (mp)	Observații / Referințe
A1	82485	1.181	Sector cadastral:16 Teren neimprijmit;

Construcții

Crt	Nr cadastral Nr. topografic	Adresa	Observații / Referințe
A1.1	82485-C1	Loc. Namaesti, Jud. Arges	Nr. niveluri:1; S. construita la sol:151 mp; S. construita desfasurata:151 mp; ANEXA BOLTARI ACOPERITA CU PLACI DE AZBOCIMENT, AN CONSTR. 1970

B. Partea II. Proprietari și acte

Inscrieri privitoare la dreptul de proprietate și alte drepturi reale		Referințe
12975 / 15/06/2022		
Act Notarial nr. 672, din 14/06/2022 emis de Cochinescu Alin Silviu;		
B1	Se infiinteaza cartea funciara 82485 a imobilului cu numarul cadastral 82485 / UAT Valea Mare Pravăț, rezultat din dezmembrarea imobilului cu numarul cadastral 80467 inscris in cartea funciara 80467;	A1
Act Notarial nr. 123, din 19/03/2012 emis de IONESCU CORNELIA;		
B2	Se infiinteaza cartea funciara 80467 a imobilului cu numarul cadastral 80467/Valea Mare Pravat, rezultat din dezmembrarea imobilului cu numarul cadastral 80408 inscris in cartea funciara 80408;	A1, A1.1
<i>OBSERVATII: pozitie transcrisa din CF 80467/Valea Mare Pravăț, inscrisa prin incheierea nr. 3646 din 20/03/2012;</i>		
Act Notarial nr. 255, din 08/02/2013 emis de STAN ANA;		
B3	Intabulare, drept de PROPRIETATE, dobandit prin Conventie, cota actuala 1/1, cota initiala 1/1	A1, A1.1
1) PÎTEA JAN , casatorit cu		
2) PÎTEA ANCA NICOLETA , lipsă CNP		
<i>OBSERVATII: pozitie transcrisa din CF 80467/Valea Mare Pravăț, inscrisa prin incheierea nr. 1825 din 11/02/2013;</i>		

C. Partea III. SARCINI .

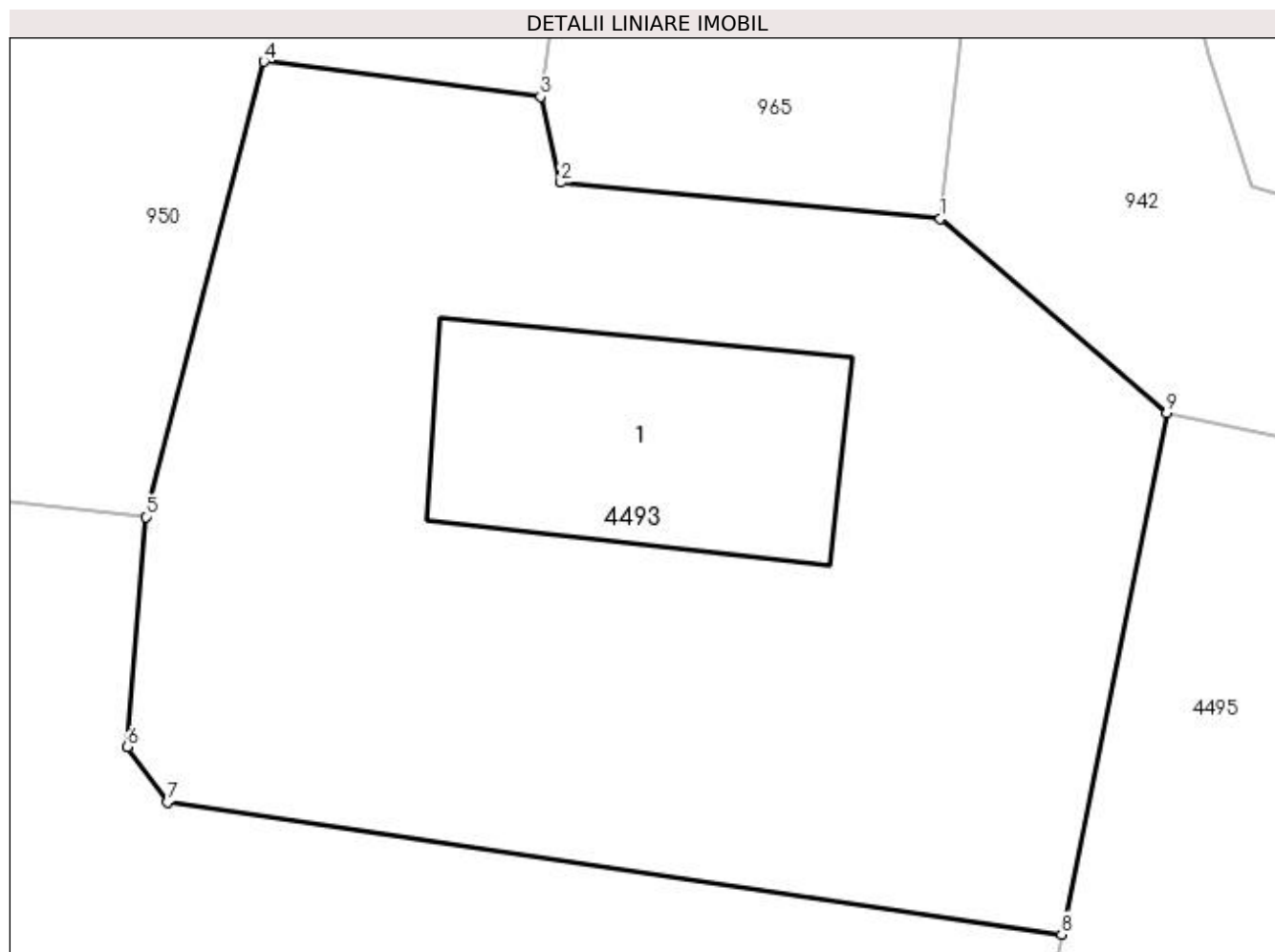
Inscrieri privind dezmembramintele dreptului de proprietate, drepturi reale de garanție și sarcini	Referințe
NU SUNT	

Anexa Nr. 1 La Partea I

Teren

Nr cadastral	Suprafața (mp)*	Observații / Referințe
82485	1.181	

* Suprafața este determinată în planul de proiecție Stereo 70.



Date referitoare la teren

Crt	Categorie folosință	Intra vilan	Suprafața (mp)	Tarla	Parcelă	Nr. topo	Observații / Referințe
1	curți constructii	DA	787	8	245,247	-	
2	faneata	DA	394	8	245	-	

Date referitoare la construcții

Crt	Număr	Destinație construcție	Supraf. (mp)	Situație juridică	Observații / Referințe
A1.1	82485-C1	construcții anexa	151	Cu acte	Nr. niveluri:1; S. construita la sol:151 mp; S. construita desfasurata:151 mp; ANEXA BOLTARI ACOPERITA CU PLACI DE AZBOCIMENT, AN CONSTR. 1970

Lungime Segmente

1) Valorile lungimilor segmentelor sunt obținute din proiecție în plan.

Punct început	X / Y	Punct sfârșit	X / Y	Lungime segment (** (m)
1	508.683,499 422.144,003	2	508.667,438 422.145,53	16.133
2	508.667,438 422.145,53	3	508.666,586 422.149,161	3.73

Punct început	X / Y	Punct sfârșit	X / Y	Lungime segment (** (m)
3	508.666,586 422.149,161	4	508.654,891 422.150,646	11.789
4	508.654,891 422.150,646	5	508.649,879 422.131,398	19.89
5	508.649,879 422.131,398	6	508.649,102 422.121,663	9.766
6	508.649,102 422.121,663	7	508.650,797 422.119,322	2.89
7	508.650,797 422.119,322	8	508.688,621 422.113,745	38.233
8	508.688,621 422.113,745	9	508.693,081 422.135,792	22.494
9	508.693,081 422.135,792	1	508.683,499 422.144,003	12.619

** Lungimile segmentelor sunt determinate în planul de proiecție Stereo 70 și sunt rotunjite la 1 milimetru.

*** Distanța dintre puncte este formată din segmente cumulate ce sunt mai mici decât valoarea 1 milimetru.

**DATE DESPRE IMOBILUL NR. 4494**

Oficiul de Cadastru și Publicitate Imobiliară ARGES
Biroul de Cadastru și Publicitate Imobiliară Campulung

A. Partea I. Descrierea imobilului

TEREN Intravilan

Adresa: Loc. Namaesti, Jud. Arges

Nr. Crt	Nr cadastral Nr. topografic	Suprafața* (mp)	Observații / Referințe
A1	82486	2.510	Sector cadastral:16 Teren neimprijmit;

Construcții

Crt	Nr cadastral Nr. topografic	Adresa	Observații / Referințe
A1.1	82486-C1	Loc. Namaesti, Jud. Arges	Nr. niveluri:1; S. construita la sol:272 mp; S. construita desfasurata:272 mp; ANEXA BOLTARI ACOPERITA CU PLACI DE AZBOCIMENT, AN CONSTR. 1970

B. Partea II. Proprietari și acte

Inscrieri privitoare la dreptul de proprietate și alte drepturi reale		Referințe
12975 / 15/06/2022		
Act Notarial nr. 672, din 14/06/2022 emis de Cochinescu Alin Silviu;		
B1	Se infiinteaza cartea funciara 82486 a imobilului cu numarul cadastral 82486 / UAT Valea Mare Pravăț, rezultat din dezmembrarea imobilului cu numarul cadastral 80467 inscris in cartea funciara 80467;	A1
Act Notarial nr. 123, din 19/03/2012 emis de IONESCU CORNELIA;		
B2	Se infiinteaza cartea funciara 80467 a imobilului cu numarul cadastral 80467/Valea Mare Pravat, rezultat din dezmembrarea imobilului cu numarul cadastral 80408 inscris in cartea funciara 80408;	A1, A1.1
<i>OBSERVATII: pozitie transcrisa din CF 80467/Valea Mare Pravăț, inscrisa prin incheierea nr. 3646 din 20/03/2012;</i>		
12979 / 15/06/2022		
Act Notarial nr. 674, din 14/06/2022 emis de Cochinescu Alin Silviu;		
B6	Intabulare, drept de PROPRIETATE, dobandit prin Conventie, cota actuala 1/1, cota initiala 1/1 1) SC ART MEMORY PRODUCT SRL, CIF:37640742	A1, A1.1

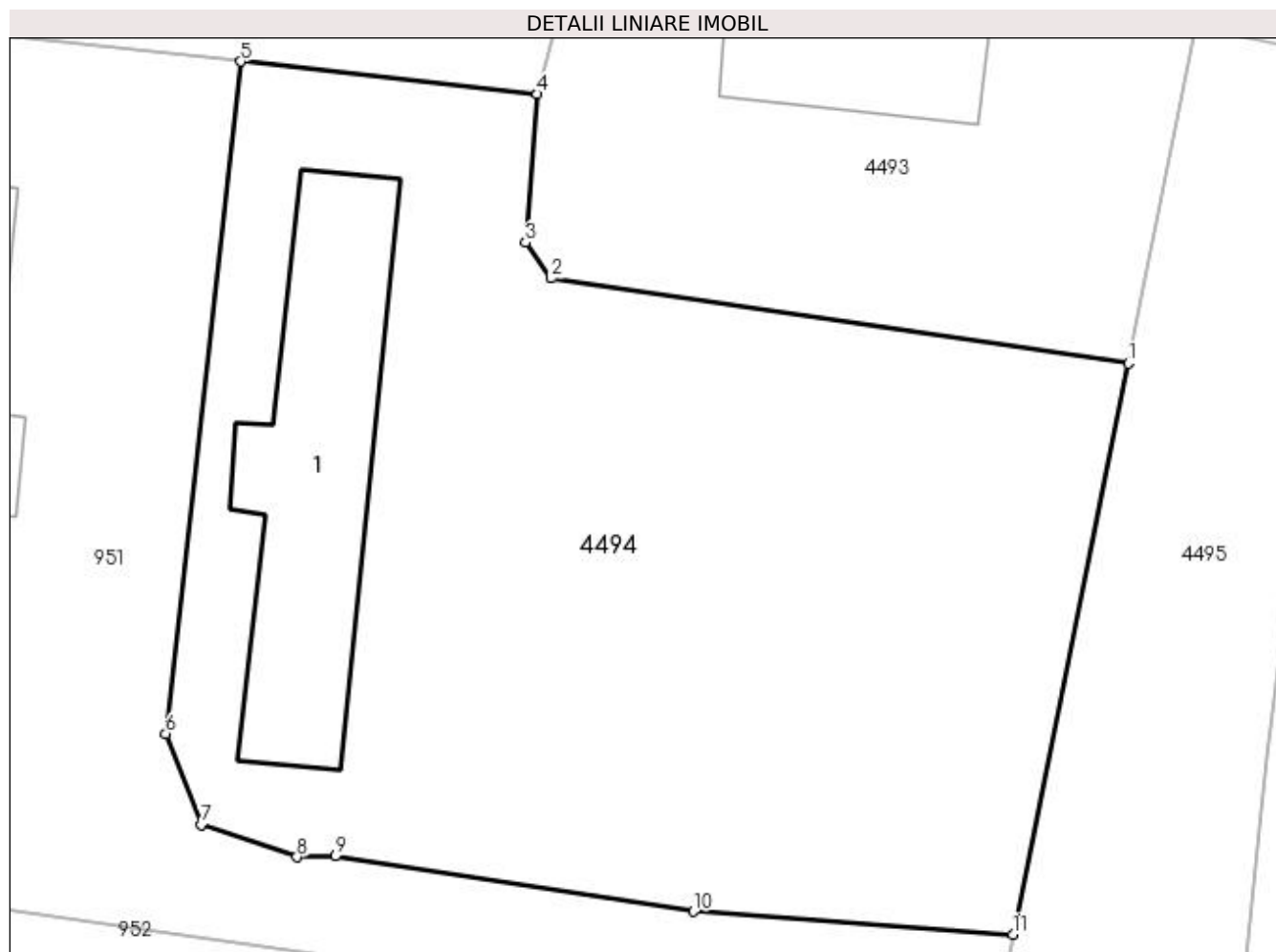
C. Partea III. SARCINI .

Inscrieri privind dezmembramintele dreptului de proprietate, drepturi reale de garanție și sarcini	Referințe
NU SUNT	

Anexa Nr. 1 La Partea I**Teren**

Nr cadastral	Suprafața (mp)*	Observații / Referințe
82486	2.510	

* Suprafața este determinată în planul de proiecție Stereo 70.

**Date referitoare la teren**

Crt	Categorie folosință	Intra vilan	Suprafața (mp)	Tarla	Parcelă	Nr. topo	Observații / Referințe
1	curți constructii	DA	826	8	245	-	
2	faneata	DA	1.684	8	245	-	

Date referitoare la construcții

Crt	Număr	Destinație construcție	Supraf. (mp)	Situație juridică	Observații / Referințe
A1.1	82486-C1	construcții anexa	272	Cu acte	Nr. niveluri:1; S. construita la sol:272 mp; S. construita desfasurata:272 mp; ANEXA BOLTARI ACOPERITA CU PLACI DE AZBOCIMENT, AN CONSTR. 1970

Lungime Segmente

1) Valorile lungimilor segmentelor sunt obținute din proiecție în plan.

Punct început	X / Y	Punct sfârșit	X / Y	Lungime segment (** (m)
1	508.688,621 422.113,745	2	508.650,797 422.119,322	38.233
2	508.650,797 422.119,322	3	508.649,102 422.121,663	2.89

Punct început	X / Y	Punct sfârșit	X / Y	Lungime segment (** (m)
3	508.649,102 422.121,663	4	508.649,879 422.131,398	9.766
4	508.649,879 422.131,398	5	508.630,441 422.133,525	19.554
5	508.630,441 422.133,525	6	508.625,523 422.089,475	44.324
6	508.625,523 422.089,475	7	508.627,851 422.083,531	6.384
7	508.627,851 422.083,531	8	508.634,126 422.081,401	6.627
8	508.634,126 422.081,401	9	508.636,629 422.081,46	2.504
9	508.636,629 422.081,46	10	508.660,108 422.077,828	23.758
10	508.660,108 422.077,828	11	508.681,056 422.076,343	21.001
11	508.681,056 422.076,343	1	508.688,621 422.113,745	38.159

** Lungimile segmentelor sunt determinate în planul de proiecție Stereo 70 și sunt rotunjite la 1 milimetru.

*** Distanța dintre puncte este formată din segmente cumulate ce sunt mai mici decât valoarea 1 milimetru.

**DATE DESPRE IMOBILUL NR. 4495**

Oficiul de Cadastru și Publicitate Imobiliară ARGES
Biroul de Cadastru și Publicitate Imobiliară Campulung

A. Partea I. Descrierea imobilului

TEREN Intravilan

Adresa: Loc. Namaesti, Jud. Arges

Nr. Crt	Nr cadastral Nr. topografic	Suprafața* (mp)	Observații / Referințe
A1		2.155	Sector cadastral:16 Teren neimprejmuit;

B. Partea II. Proprietari și acte

Inscrieri privitoare la dreptul de proprietate și alte drepturi reale		Referințe
/		
Act Normativ nr. 7, din 13/03/1996 emis de PARLAMENT (art. 13 alin. 15);		
B1	Inscrierea provizorie, drept de PROPRIETATE, dobandit prin Lege, cota actuala 1/1, cota initiala 1/1 1) COMUNA VALEA MARE PRAVAT, CIF:5010196	A1

C. Partea III. SARCINI .

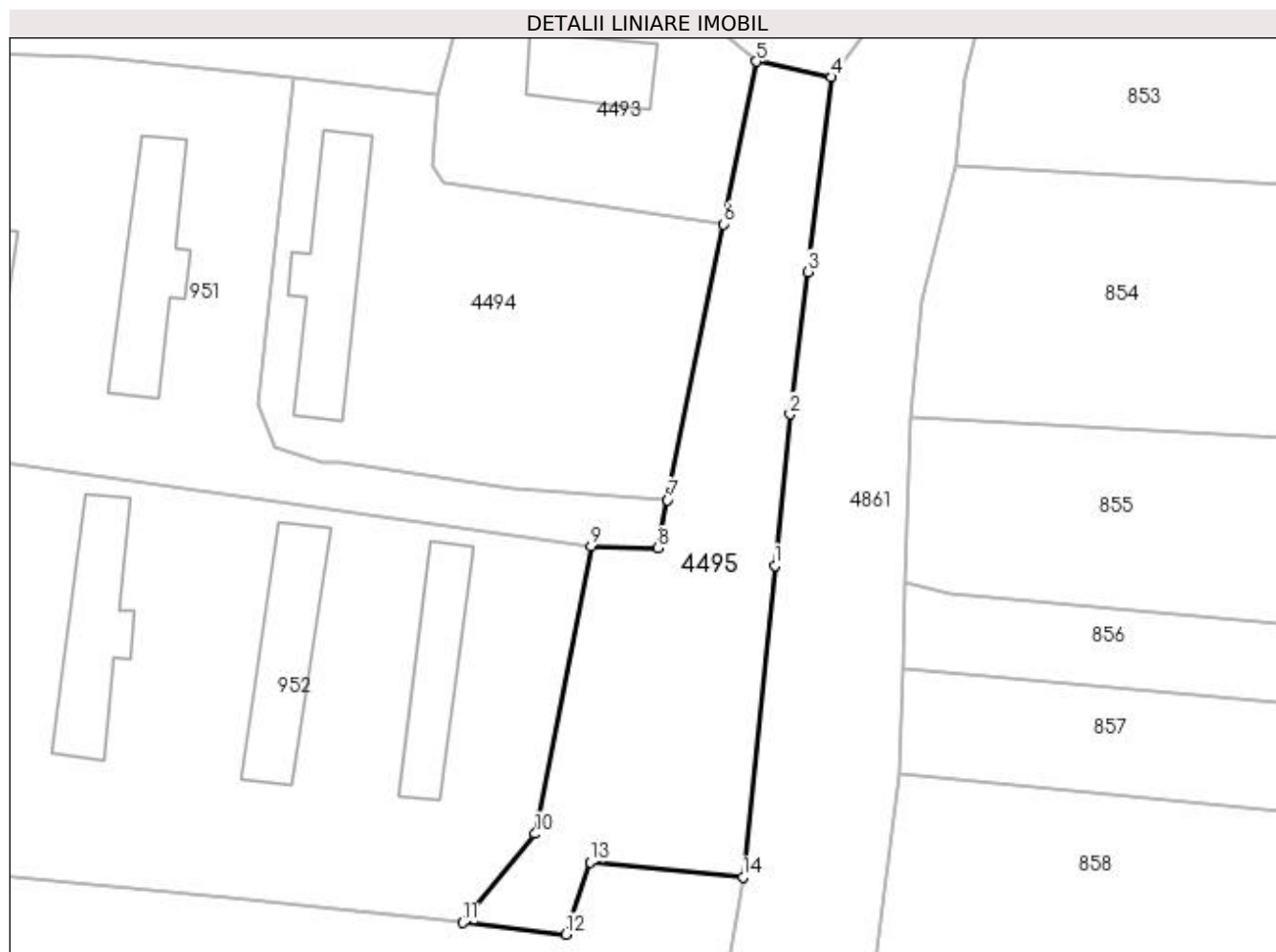
Inscrieri privind dezmembramintele dreptului de proprietate, drepturi reale de garanție și sarcini	Referințe
NU SUNT	

Anexa Nr. 1 La Partea I

Teren

Nr cadastral	Suprafața (mp)*	Observații / Referințe
	2.155	

* Suprafața este determinată în planul de proiecție Stereo 70.



Date referitoare la teren

Crt	Categorie folosință	Intra vilan	Suprafața (mp)	Tarla	Parcelă	Nr. topo	Observații / Referințe
1	drum	DA	890	8	242,245,246	-	
2	faneata	DA	1.265	8	245,246	-	

Lungime Segmente

1) Valorile lungimilor segmentelor sunt obținute din proiecție în plan.

Punct început	X / Y	Punct sfârșit	X / Y	Lungime segment (** (m)
1	508.695,6 422.067,471	2	508.697,677 422.087,979	20.613
2	508.697,677 422.087,979	3	508.700,118 422.107,279	19.454
3	508.700,118 422.107,279	4	508.703,257 422.133,656	26.563
4	508.703,257 422.133,656	5	508.693,081 422.135,792	10.398

Punct început	X / Y	Punct sfârșit	X / Y	Lungime segment (** (m)
5	508.693,081 422.135,792	6	508.688,621 422.113,745	22.494
6	508.688,621 422.113,745	7	508.681,056 422.076,343	38.159
7	508.681,056 422.076,343	8	508.679,739 422.069,837	6.638
8	508.679,739 422.069,837	9	508.670,705 422.070,059	9.037
9	508.670,705 422.070,059	10	508.663,093 422.031,104	39.692
10	508.663,093 422.031,104	11	508.653,334 422.019,058	15.503
11	508.653,334 422.019,058	12	508.667,233 422.017,466	13.99
12	508.667,233 422.017,466	13	508.670,554 422.027,276	10.357
13	508.670,554 422.027,276	14	508.691,321 422.025,217	20.869
14	508.691,321 422.025,217	1	508.695,6 422.067,471	42.47

** Lungimile segmentelor sunt determinate în planul de proiecție Stereo 70 și sunt rotunjite la 1 milimetru.

*** Distanța dintre puncte este formată din segmente cumulate ce sunt mai mici decât valoarea 1 milimetru.

**DATE DESPRE IMOBILUL NR. 4496**

Oficiul de Cadastru și Publicitate Imobiliară ARGES
Biroul de Cadastru și Publicitate Imobiliară Campulung

A. Partea I. Descrierea imobilului

TEREN Extravilan

Adresa: Jud. Arges

Nr. Crt	Nr cadastral Nr. topografic	Suprafața* (mp)	Observații / Referințe
A1		702	Sector cadastral:19 Teren neimprejmuit;

B. Partea II. Proprietari și acte

Inscrieri privitoare la dreptul de proprietate și alte drepturi reale	Referințe
/	
Act Normativ nr. 7, din 13/03/1996 emis de PARLAMENT (art. 13 alin. 15);	
B1	A1
Inscrierea provizorie, drept de PROPRIETATE, dobandit prin Lege, cota actuala 1/1, cota initiala 1/1 1) COMUNA VALEA MARE PRAVAT, CIF:5010196	

C. Partea III. SARCINI .

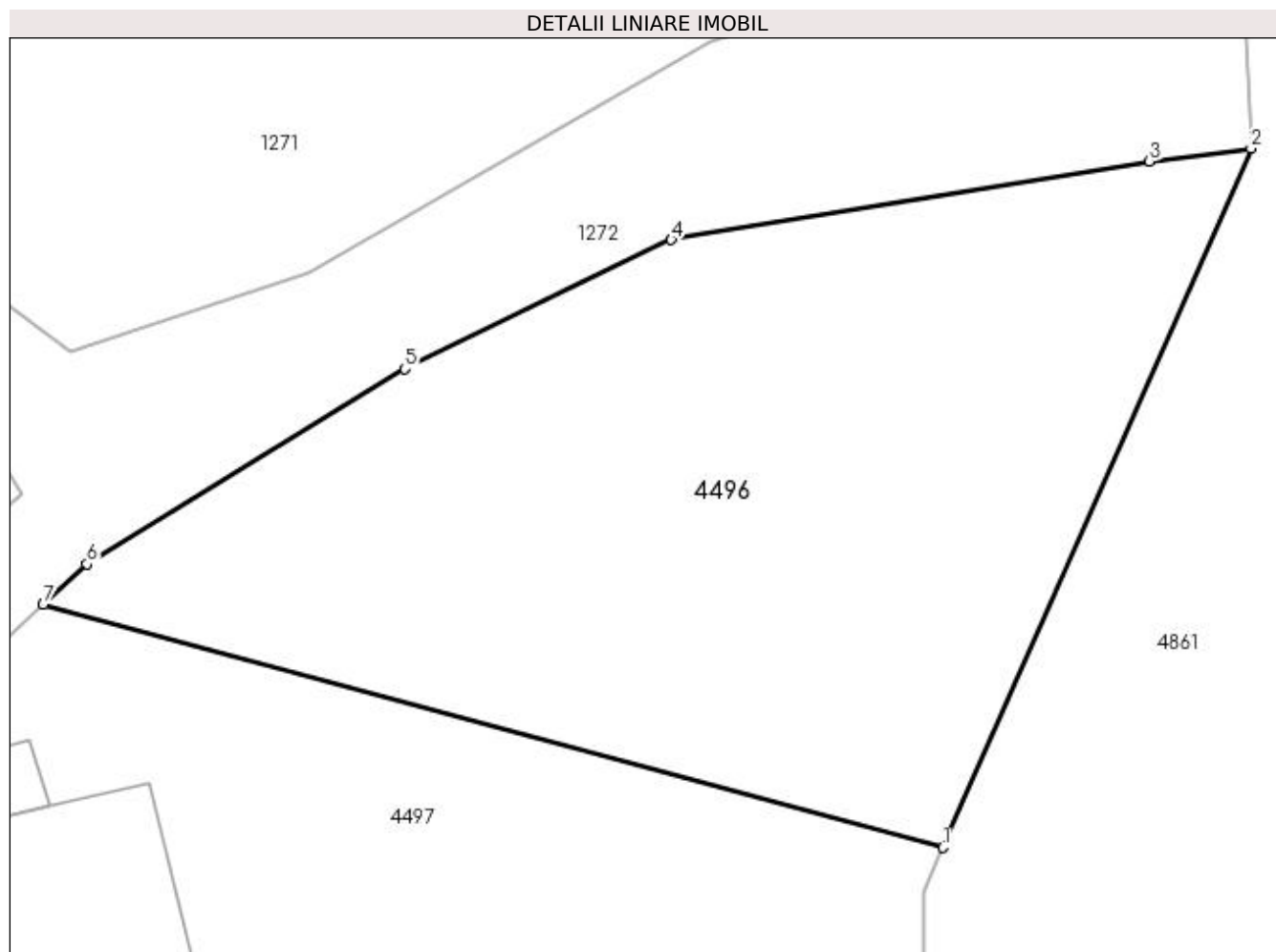
Inscrieri privind dezmembramintele dreptului de proprietate, drepturi reale de garanție și sarcini	Referințe
NU SUNT	

Anexa Nr. 1 La Partea I

Teren

Nr cadastral	Suprafața (mp)*	Observații / Referințe
	702	

* Suprafața este determinată în planul de proiecție Stereo 70.



Date referitoare la teren

Crt	Categorie folosință	Intra vilan	Suprafața (mp)	Tarla	Parcelă	Nr. topo	Observații / Referințe
1	arabil	NU	702	44	772,784	-	

Lungime Segmente

1) Valorile lungimilor segmentelor sunt obținute din proiecție în plan.

Punct început	X / Y	Punct sfârșit	X / Y	Lungime segment (** (m)
1	510.058,318 424.390,62	2	510.070,619 424.418,531	30.501
2	510.070,619 424.418,531	3	510.066,563 424.418,014	4.089
3	510.066,563 424.418,014	4	510.047,456 424.414,88	19.362
4	510.047,456 424.414,88	5	510.036,821 424.409,72	11.821
5	510.036,821 424.409,72	6	510.024,115 424.401,932	14.903

Punct început	X / Y	Punct sfârșit	X / Y	Lungime segment (** (m)
6	510.024,115 424.401,932	7	510.022,365 424.400,309	2.387
7	510.022,365 424.400,309	1	510.058,318 424.390,62	37.236

** Lungimile segmentelor sunt determinate în planul de proiecție Stereo 70 și sunt rotunjite la 1 milimetru.

*** Distanța dintre puncte este formată din segmente cumulate ce sunt mai mici decât valoarea 1 milimetru.

**DATE DESPRE IMOBILUL NR. 4497**

Oficiul de Cadastru și Publicitate Imobiliară ARGES
Biroul de Cadastru și Publicitate Imobiliară Campulung

A. Partea I. Descrierea imobilului

TEREN Extravilan

Adresa: Jud. Arges

Nr. Crt	Nr cadastral Nr. topografic	Suprafața* (mp)	Observații / Referințe
A1		1.440	Sector cadastral:19 Teren neimprijmit;

Construcții

Crt	Nr cadastral Nr. topografic	Adresa	Observații / Referințe
A1.1		Jud. Arges	Nr. niveluri:1; S. construita la sol:59 mp; S. construita desfasurata:59 mp;
A1.2		Jud. Arges	Nr. niveluri:1; S. construita la sol:8 mp; S. construita desfasurata:8 mp;

B. Partea II. Proprietari și acte

Inscrieri privitoare la dreptul de proprietate și alte drepturi reale		Referințe
/		
Act Administrativ nr. 131522, din 01/12/2004 emis de CJPSDPAT ARGES;		
B1	Intabulare, drept de PROPRIETATE, dobandit prin Reconstituire, cota actuala 1/1, cota initiala 1/1 1) TINCA SORIN, lipsă CNP	A1
Act Normativ nr. 7, din 13/03/1996 emis de PARLAMENT (art. 12 alin. 16);		
B2	Intabulare, drept de PROPRIETATE, dobandit prin Construire, cota actuala 1/1, cota initiala 1/1 1) TINCA SORIN, lipsă CNP	A1.1, A1.2

C. Partea III. SARCINI .

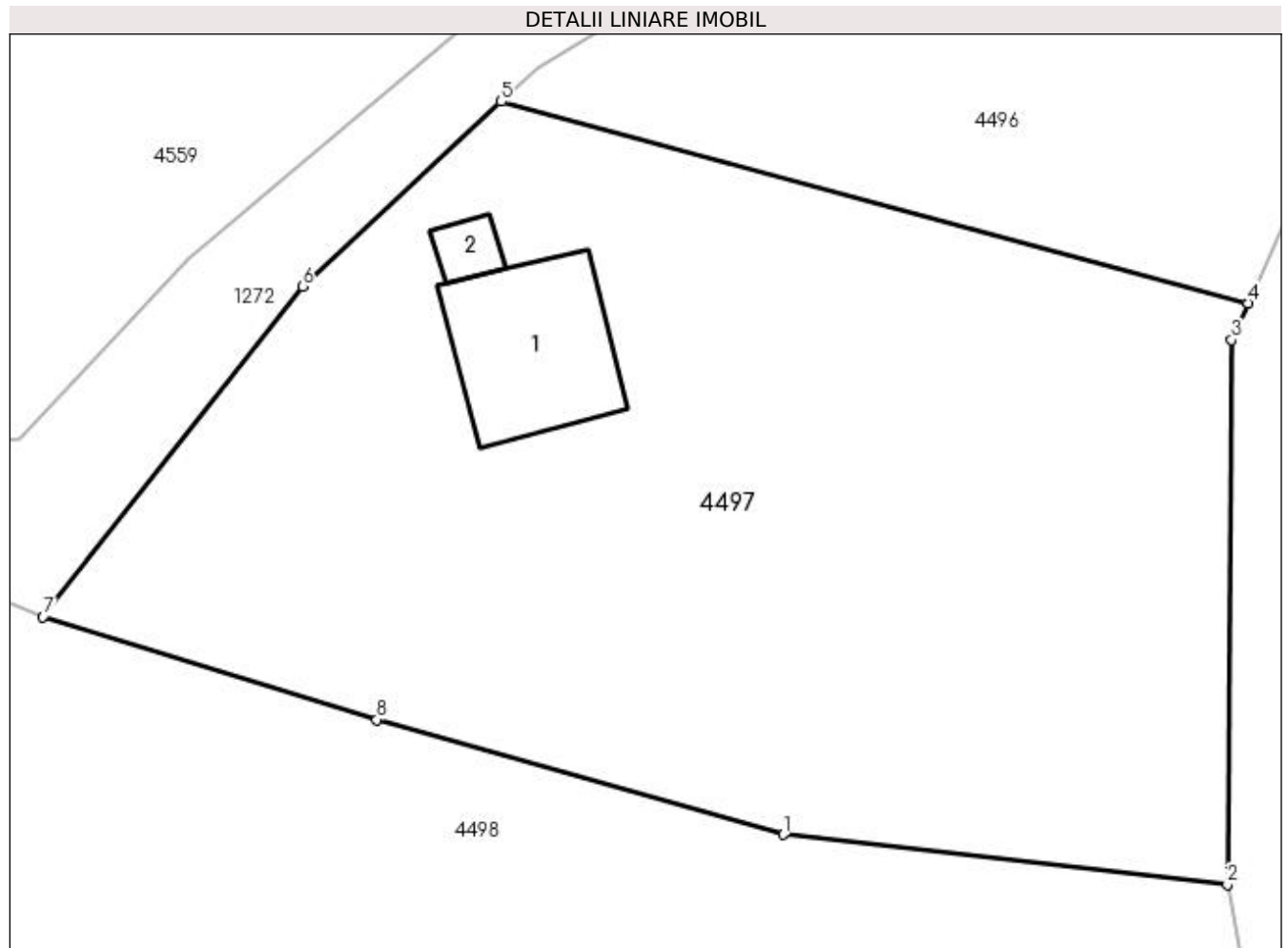
Inscrieri privind dezmembramintele dreptului de proprietate, drepturi reale de garanție și sarcini	Referințe
NU SUNT	

Anexa Nr. 1 La Partea I

Teren

Nr cadastral	Suprafața (mp)*	Observații / Referințe
	1.440	

* Suprafața este determinată în planul de proiecție Stereo 70.



Date referitoare la teren

Crt	Categorie folosință	Intra vilan	Suprafața (mp)	Tarla	Parcelă	Nr. topo	Observații / Referințe
1	faneata	NU	1.440	42	778,784	-	

Date referitoare la construcții

Crt	Număr	Destinație construcție	Supraf. (mp)	Situație juridică	Observații / Referințe
A1.1		construcții de locuințe	59	Cu acte	Nr. niveluri:1; S. construita la sol:59 mp; S. construita desfasurata:59 mp;
A1.2		construcții anexa	8	Cu acte	Nr. niveluri:1; S. construita la sol:8 mp; S. construita desfasurata:8 mp;

Lungime Segmente

1) Valorile lungimilor segmentelor sunt obținute din proiecție în plan.

Punct început	X / Y	Punct sfârșit	X / Y	Lungime segment (** (m)
1	510.035,943 424.365,052	2	510.057,326 424.362,654	21.517
2	510.057,326 424.362,654	3	510.057,538 424.388,85	26.197
3	510.057,538 424.388,85	4	510.058,318 424.390,62	1.934

Punct început	X / Y	Punct sfârșit	X / Y	Lungime segment (** (m)
4	510.058,318 424.390,62	5	510.022,365 424.400,309	37.236
5	510.022,365 424.400,309	6	510.012,795 424.391,432	13.053
6	510.012,795 424.391,432	7	510.000,304 424.375,524	20.226
7	510.000,304 424.375,524	8	510.016,381 424.370,577	16.821
8	510.016,381 424.370,577	1	510.035,943 424.365,052	20.327

** Lungimile segmentelor sunt determinate în planul de proiecție Stereo 70 și sunt rotunjite la 1 milimetru.

*** Distanța dintre puncte este formată din segmente cumulate ce sunt mai mici decât valoarea 1 milimetru.

**DATE DESPRE IMOBILUL NR. 4498**

Oficiul de Cadastru și Publicitate Imobiliară ARGES
Biroul de Cadastru și Publicitate Imobiliară Campulung

A. Partea I. Descrierea imobilului

TEREN Extravilan

Adresa: Jud. Arges

Nr. Crt	Nr cadastral Nr. topografic	Suprafața* (mp)	Observații / Referințe
A1		Din acte: 3.534 Masurata: 3.075	Sector cadastral:19 Teren imprejmuit;

B. Partea II. Proprietari și acte

Inscrieri privitoare la dreptul de proprietate și alte drepturi reale	Referințe
/	
Act Administrativ nr. 126862, din 31/03/2004 emis de CJPSDPAT ARGES (Certificat de deces nr. 352/06.12.2012 eliberat de Serviciul Public Comunitar Local de Evidenta Persoanelor Câmpulung);	
B1	A1
Intabulare, drept de PROPRIETATE, dobandit prin Reconstituire, cota actuala 1/1, cota initiala 1/1	
1) ONICĂ CONSTANTIN DEFUNCT:Da	

C. Partea III. SARCINI .

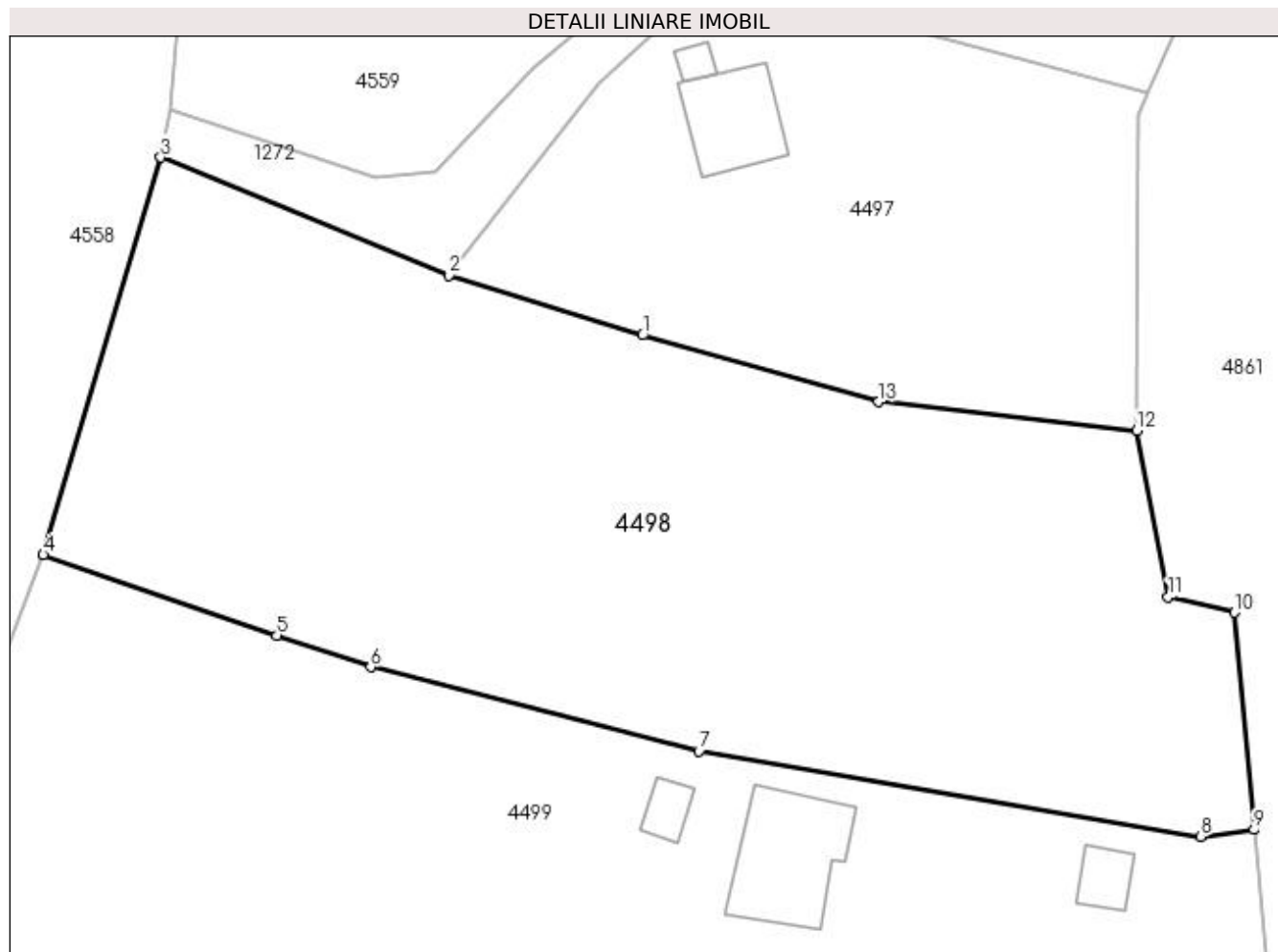
Inscrieri privind dezmembramintele dreptului de proprietate, drepturi reale de garanție și sarcini	Referințe
NU SUNT	

Anexa Nr. 1 La Partea I

Teren

Nr cadastral	Suprafața (mp)*	Observații / Referințe
	Din acte: 3.534 Masurata: 3.075	

* Suprafața este determinată în planul de proiecție Stereo 70.



Date referitoare la teren

Crt	Categorie folosință	Intra vilan	Suprafața (mp)	Tarla	Parcelă	Nr. topo	Observații / Referințe
1	faneata	NU	3.075	42	778,784	-	

Lungime Segmente

1) Valorile lungimilor segmentelor sunt obținute din proiecție în plan.

Punct început	X / Y	Punct sfârșit	X / Y	Lungime segment (** (m)
1	510.016,381 424.370,577	2	510.000,304 424.375,524	16.821
2	510.000,304 424.375,524	3	509.976,438 424.385,318	25.797
3	509.976,438 424.385,318	4	509.966,706 424.352,382	34.344
4	509.966,706 424.352,382	5	509.986,068 424.345,701	20.482
5	509.986,068 424.345,701	6	509.993,857 424.343,071	8.221

Punct început	X / Y	Punct sfârșit	X / Y	Lungime segment (** (m)
6	509.993,857 424.343,071	7	510.021,04 424.336,086	28.066
7	510.021,04 424.336,086	8	510.062,616 424.329,024	42.172
8	510.062,616 424.329,024	9	510.067,06 424.329,598	4.481
9	510.067,06 424.329,598	10	510.065,43 424.347,612	18.088
10	510.065,43 424.347,612	11	510.059,952 424.348,883	5.624
11	510.059,952 424.348,883	12	510.057,326 424.362,654	14.019
12	510.057,326 424.362,654	13	510.035,943 424.365,052	21.517
13	510.035,943 424.365,052	1	510.016,381 424.370,577	20.327

** Lungimile segmentelor sunt determinate în planul de proiecție Stereo 70 și sunt rotunjite la 1 milimetru.

*** Distanța dintre puncte este formată din segmente cumulate ce sunt mai mici decât valoarea 1 milimetru.

**DATE DESPRE IMOBILUL NR. 4499**

Oficiul de Cadastru și Publicitate Imobiliară ARGES
Biroul de Cadastru și Publicitate Imobiliară Campulung

A. Partea I. Descrierea imobilului

TEREN Extravilan

Adresa: Jud. Arges, Sat Gura Pravat,Punctul,,Generalu'

Nr. Crt	Nr cadastral Nr. topografic	Suprafața* (mp)	Observații / Referințe
A1	81163	3.933	Sector cadastral:19 Teren neimprijmit;

Construcții

Crt	Nr cadastral Nr. topografic	Adresa	Observații / Referințe
A1.1		Jud. Arges, Sat Gura Pravat,Punctul,, Generalu'	Nr. niveluri:1; S. construita la sol:88 mp; S. construita desfasurata:88 mp;
A1.2		Jud. Arges, Sat Gura Pravat,Punctul,, Generalu'	Nr. niveluri:1; S. construita la sol:20 mp; S. construita desfasurata:20 mp;
A1.3		Jud. Arges, Sat Gura Pravat,Punctul,, Generalu'	Nr. niveluri:1; S. construita la sol:15 mp; S. construita desfasurata:15 mp;

B. Partea II. Proprietari și acte

Inscrieri privitoare la dreptul de proprietate și alte drepturi reale	Referințe
1057 / 17/01/2022	
Act Notarial nr. 167, din 14/01/2022 emis de Simion Aurelia Maria;	
B3	Intabulare, drept de PROPRIETATE- bun propriu, dobandit prin Conventie, cota actuala 1/1, cota initiala 1/1 1) FERARU MIHAI-CONSTANTIN, necasatorit
/	
Act Normativ nr. 7, din 13/03/1996 emis de PARLAMENT (art. 12 alin. 16);	
B4	Intabulare, drept de PROPRIETATE, dobandit prin Construire, cota actuala 1/1, cota initiala 1/1 1) FERARU MIHAI-CONSTANTIN

C. Partea III. SARCINI .

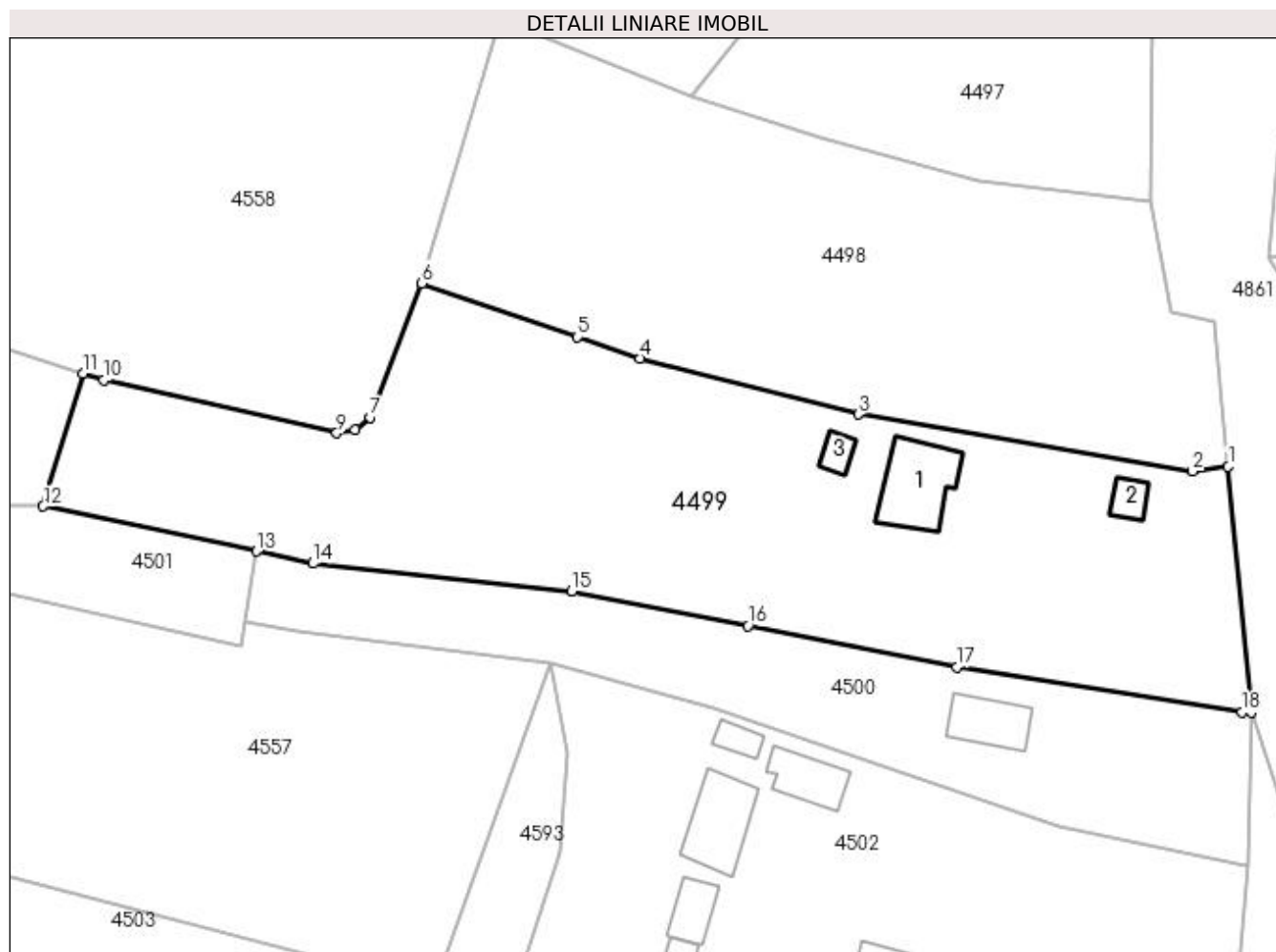
Inscrieri privind dezmembramintele dreptului de proprietate, drepturi reale de garanție și sarcini	Referințe
NU SUNT	

Anexa Nr. 1 La Partea I

Teren

Nr cadastral	Suprafața (mp)*	Observații / Referințe
81163	3.933	

* Suprafața este determinată în planul de proiecție Stereo 70.



Date referitoare la teren

Crt	Categorie folosință	Intra vilan	Suprafața (mp)	Tarla	Parcelă	Nr. topo	Observații / Referințe
1	faneata	NU	3.933	42	778,784	-	

Date referitoare la construcții

Crt	Număr	Destinație construcție	Supraf. (mp)	Situație juridică	Observații / Referințe
A1.1		construcții de locuințe	88	Cu acte	Nr. niveluri:1; S. construita la sol:88 mp; S. construita desfasurata:88 mp;
A1.2		construcții anexa	20	Cu acte	Nr. niveluri:1; S. construita la sol:20 mp; S. construita desfasurata:20 mp;
A1.3		construcții anexa	15	Cu acte	Nr. niveluri:1; S. construita la sol:15 mp; S. construita desfasurata:15 mp;

Lungime Segmente

1) Valorile lungimilor segmentelor sunt obținute din proiecție în plan.

Punct început	X / Y	Punct sfârșit	X / Y	Lungime segment (** (m)
1	510.067,06 424.329,598	2	510.062,616 424.329,024	4.481
2	510.062,616 424.329,024	3	510.021,04 424.336,086	42.172

Punct început	X / Y	Punct sfârșit	X / Y	Lungime segment (** (m)
3	510.021,04 424.336,086	4	509.993,857 424.343,071	28.066
4	509.993,857 424.343,071	5	509.986,068 424.345,701	8.221
5	509.986,068 424.345,701	6	509.966,706 424.352,382	20.482
6	509.966,706 424.352,382	7	509.960,309 424.335,705	17.862
7	509.960,309 424.335,705	8	509.958,435 424.334,174	2.42
8	509.958,435 424.334,174	9	509.956,111 424.333,744	2.363
9	509.956,111 424.333,744	10	509.927,156 424.340,357	29.701
10	509.927,156 424.340,357	11	509.924,514 424.341,183	2.768
11	509.924,514 424.341,183	12	509.919,577 424.324,641	17.263
12	509.919,577 424.324,641	13	509.946,15 424.319,036	27.158
13	509.946,15 424.319,036	14	509.953,162 424.317,55	7.168
14	509.953,162 424.317,55	15	509.985,378 424.314,083	32.402
15	509.985,378 424.314,083	16	510.007,297 424.309,767	22.34
16	510.007,297 424.309,767	17	510.033,275 424.304,673	26.473
17	510.033,275 424.304,673	18	510.068,798 424.299,05	35.965
18	510.068,798 424.299,05	19	510.069,909 424.298,994	1.112
19	510.069,909 424.298,994	1	510.067,06 424.329,598	30.736

** Lungimile segmentelor sunt determinate în planul de proiecție Stereo 70 și sunt rotunjite la 1 milimetru.

*** Distanța dintre puncte este formată din segmente cumulate ce sunt mai mici decât valoarea 1 milimetru.

**DATE DESPRE IMOBILUL NR. 4500**

Oficiul de Cadastru și Publicitate Imobiliară ARGES
Biroul de Cadastru și Publicitate Imobiliară Campulung

A. Partea I. Descrierea imobilului

TEREN Extravilan

Nr. CF vechi:162
Nr. cadastral vechi:271

Adresa: Jud. Arges, pct La Generalu

Nr. Crt	Nr cadastral Nr. topografic	Suprafata* (mp)	Observații / Referințe
A1	82053	1.586	Sector cadastral:19 Teren neimprejmuit;

Construcții

Crt	Nr cadastral Nr. topografic	Adresa	Observații / Referințe
A1.1		Jud. Arges, pct La Generalu	Nr. niveluri:1; S. construita la sol:54 mp; S. construita desfasurata:54 mp;

B. Partea II. Proprietari și acte

Inscrieri privitoare la dreptul de proprietate și alte drepturi reale		Referințe
3633 / 11/09/2002		
Act Notarial nr. 1445, din 06/09/2002 emis de notar public Zipisi Cornelia;		
B1	Intabulare, drept de PROPRIETATE, dobandit prin Conventie, cota actuala 1/1, cota initiala 1/1 1) BRUMARU CONSTANTIN , necasatorit, lipsă CNP	A1
/		
Act Normativ nr. 7, din 13/03/1996 emis de PARLAMENT (art. 12 alin. 16);		
B2	Intabulare, drept de PROPRIETATE, dobandit prin Construire, cota actuala 1/1, cota initiala 1/1 1) BRUMARU CONSTANTIN , lipsă CNP	A1.1

C. Partea III. SARCINI .

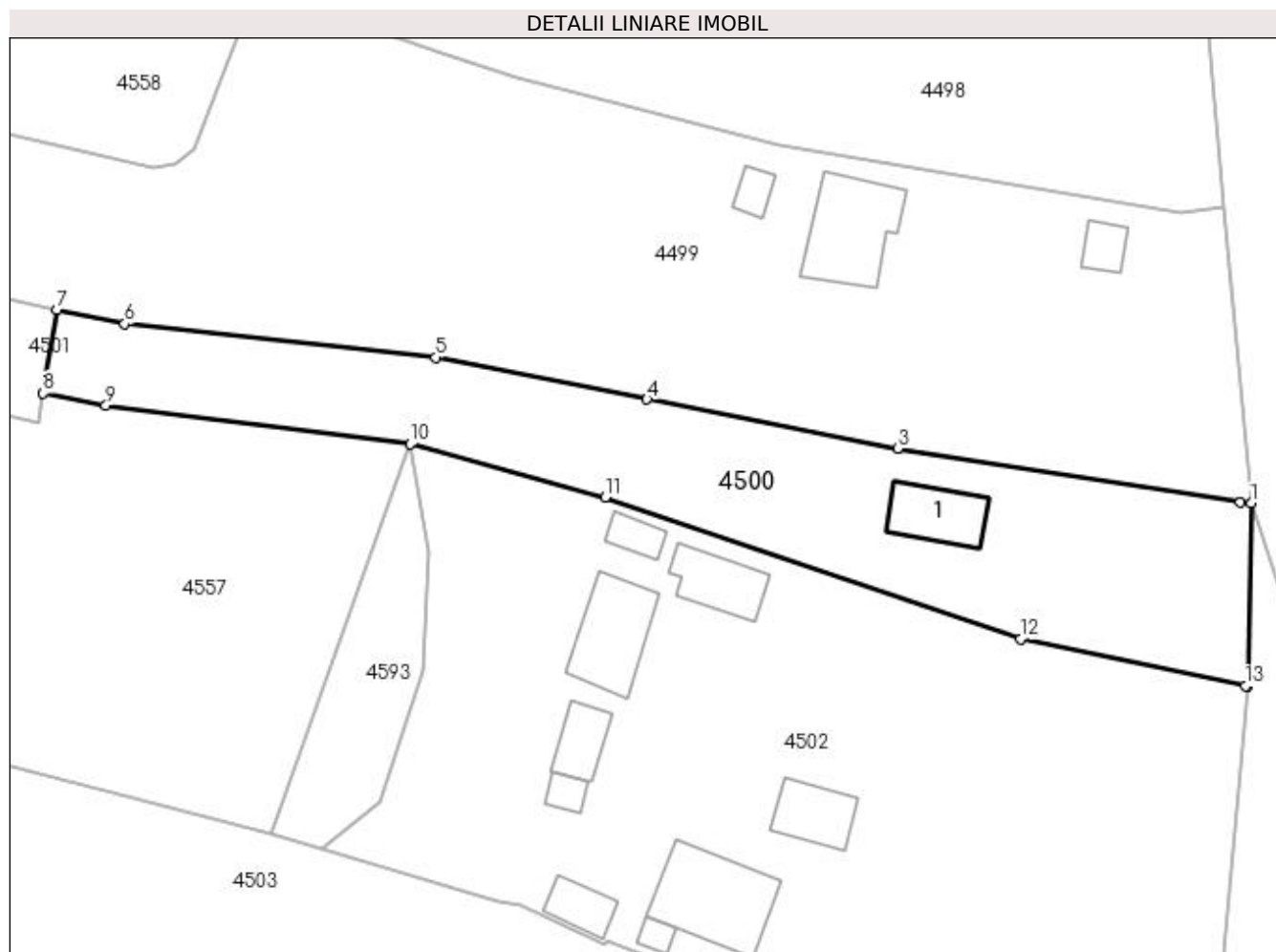
Inscrieri privind dezmembramintele dreptului de proprietate, drepturi reale de garanție și sarcini	Referințe
NU SUNT	

Anexa Nr. 1 La Partea I

Teren

Nr cadastral	Suprafața (mp)*	Observații / Referințe
82053	1.586	

* Suprafața este determinată în planul de proiecție Stereo 70.



Date referitoare la teren

Crt	Categorie folosință	Intra vilan	Suprafața (mp)	Tarla	Parcelă	Nr. topo	Observații / Referințe
1	pasune	NU	1.586	42	778,784	-	

Date referitoare la construcții

Crt	Număr	Destinație construcție	Supraf. (mp)	Situație juridică	Observații / Referințe
A1.1		construcții de locuințe	54	Cu acte	Nr. niveluri:1; S. construita la sol:54 mp; S. construita desfasurata:54 mp;

Lungime Segmente

1) Valorile lungimilor segmentelor sunt obținute din proiecție în plan.

Punct început	X / Y	Punct sfârșit	X / Y	Lungime segment (** (m)
1	510.069,909 424.298,994	2	510.068,798 424.299,05	1.112
2	510.068,798 424.299,05	3	510.033,275 424.304,673	35.965
3	510.033,275 424.304,673	4	510.007,297 424.309,767	26.473
4	510.007,297 424.309,767	5	509.985,378 424.314,083	22.34

Punct început	X / Y	Punct sfârșit	X / Y	Lungime segment (** (m)
5	509.985,378 424.314,083	6	509.953,162 424.317,55	32.402
6	509.953,162 424.317,55	7	509.946,15 424.319,036	7.168
7	509.946,15 424.319,036	8	509.944,7 424.310,378	8.779
8	509.944,7 424.310,378	9	509.951,218 424.309,142	6.634
9	509.951,218 424.309,142	10	509.982,779 424.305,118	31.816
10	509.982,779 424.305,118	11	510.002,966 424.299,615	20.924
11	510.002,966 424.299,615	12	510.046,03 424.284,924	45.501
12	510.046,03 424.284,924	13	510.069,316 424.280,028	23.795
13	510.069,316 424.280,028	14	510.069,576 424.280,083	0.266
14	510.069,576 424.280,083	1	510.069,909 424.298,994	18.914

** Lungimile segmentelor sunt determinate în planul de proiecție Stereo 70 și sunt rotunjite la 1 milimetru.

*** Distanța dintre puncte este formată din segmente cumulate ce sunt mai mici decât valoarea 1 milimetru.

**DATE DESPRE IMOBILUL NR. 4501**

Oficiul de Cadastru și Publicitate Imobiliară ARGES
Biroul de Cadastru și Publicitate Imobiliară Campulung

A. Partea I. Descrierea imobilului

TEREN Extravilan

Nr. CF vechi:171
Nr. cadastral vechi:270

Adresa: Jud. Arges, pct La Generalu

Nr. Crt	Nr cadastral Nr. topografic	Suprafața* (mp)	Observații / Referințe
A1	82060	1.683	Sector cadastral:19 Teren neimprejmuit;

B. Partea II. Proprietari și acte

Inscrieri privitoare la dreptul de proprietate și alte drepturi reale		Referințe
3632 / 11/09/2002		
Act Notarial nr. 1444, din 06/09/2002 emis de notar public Zipisi Cornelia;		
B1	Intabulare, drept de PROPRIETATE, dobandit prin Conventie, cota actuala 1/1, cota initiala 1/1	A1
	1) CULTUL PENTICOSTAL BISERICA PIATRA VIE COMUNITATEA II CAMPULUNG, CIF:9999999999999, lipsă CUI	
	OBSERVATII: -prin dezmembrare din cf 162/Valea Mare Pravat	

C. Partea III. SARCINI .

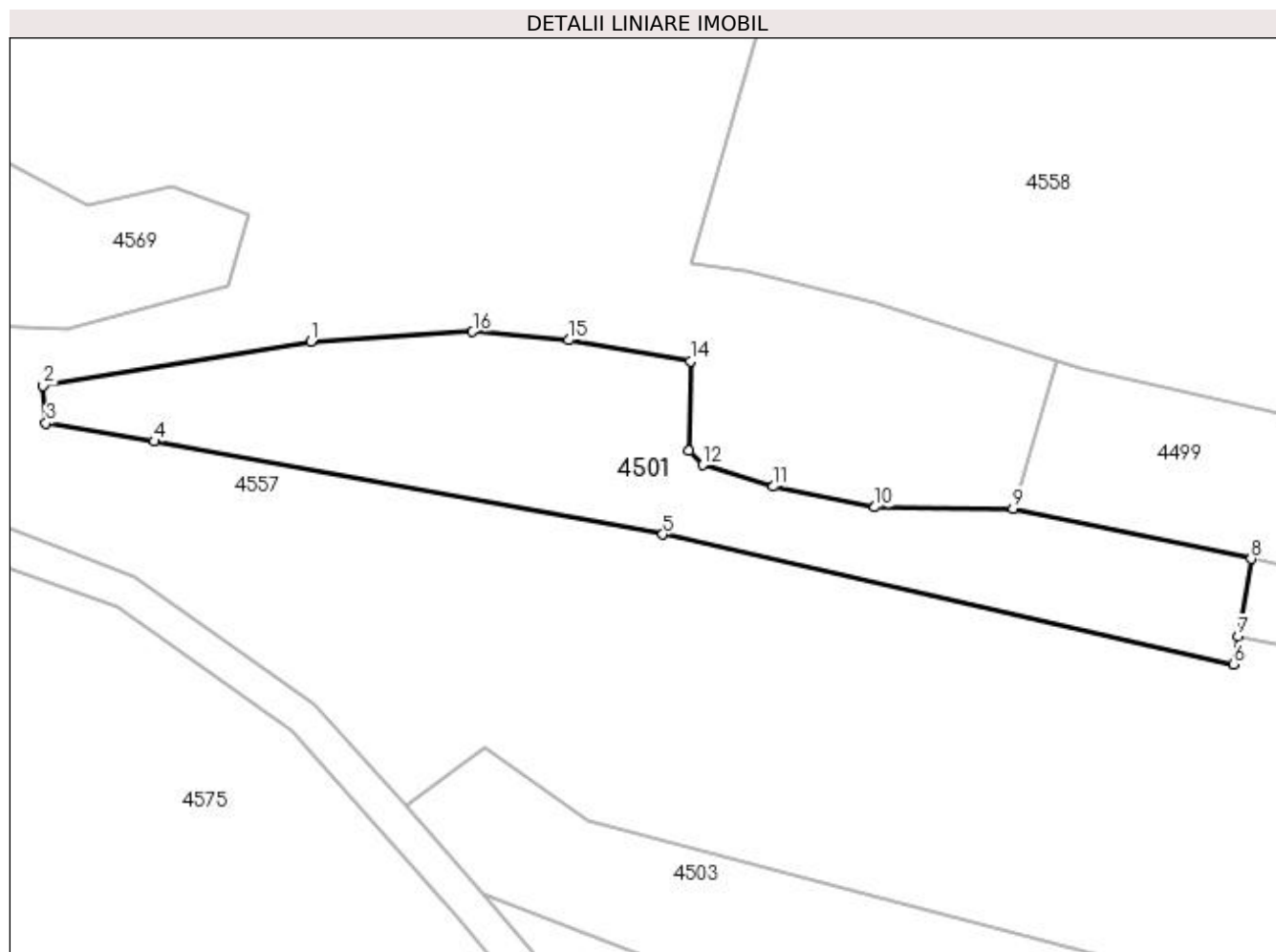
Inscrieri privind dezmembramintele dreptului de proprietate, drepturi reale de garanție și sarcini	Referințe
NU SUNT	

Anexa Nr. 1 La Partea I

Teren

Nr cadastral	Suprafața (mp)*	Observații / Referințe
82060	1.683	

* Suprafața este determinată în planul de proiecție Stereo 70.



Date referitoare la teren

Crt	Categorie folosință	Intra vilan	Suprafața (mp)	Tarla	Parcelă	Nr. topo	Observații / Referințe
1	faneata	NU	1.683	42	778	-	

Lungime Segmente

1) Valorile lungimilor segmentelor sunt obținute din proiecție în plan.

Punct început	X / Y	Punct sfârșit	X / Y	Lungime segment (** (m)
1	509.841,198 424.343,287	2	509.811,316 424.338,355	30.286
2	509.811,316 424.338,355	3	509.811,651 424.334,151	4.217
3	509.811,651 424.334,151	4	509.823,718 424.332,135	12.234
4	509.823,718 424.332,135	5	509.880,499 424.321,765	57.72
5	509.880,499 424.321,765	6	509.944,19 424.307,274	65.319

Punct început	X / Y	Punct sfârșit	X / Y	Lungime segment (** (m)
6	509.944,19 424.307,274	7	509.944,7 424.310,378	3.146
7	509.944,7 424.310,378	8	509.946,15 424.319,036	8.779
8	509.946,15 424.319,036	9	509.919,577 424.324,641	27.158
9	509.919,577 424.324,641	10	509.904,161 424.324,791	15.417
10	509.904,161 424.324,791	11	509.892,845 424.327,097	11.549
11	509.892,845 424.327,097	12	509.884,963 424.329,504	8.241
12	509.884,963 424.329,504	13	509.883,436 424.331,097	2.207
13	509.883,436 424.331,097	14	509.883,565 424.341,11	10.014
14	509.883,565 424.341,11	15	509.869,994 424.343,428	13.768
15	509.869,994 424.343,428	16	509.859,245 424.344,382	10.791
16	509.859,245 424.344,382	1	509.841,198 424.343,287	18.08

** Lungimile segmentelor sunt determinate în planul de proiecție Stereo 70 și sunt rotunjite la 1 milimetru.

*** Distanța dintre puncte este formată din segmente cumulate ce sunt mai mici decât valoarea 1 milimetru.

**DATE DESPRE IMOBILUL NR. 4502**

Oficiul de Cadastru și Publicitate Imobiliară ARGES
Biroul de Cadastru și Publicitate Imobiliară Campulung

A. Partea I. Descrierea imobilului

TEREN Extravilan

Adresa: Jud. Arges

Nr. Crt	Nr cadastral Nr. topografic	Suprafața* (mp)	Observații / Referințe
A1		4.000	Sector cadastral:19 Teren neimprijmit;

Construcții

Crt	Nr cadastral Nr. topografic	Adresa	Observații / Referințe
A1.1		Jud. Arges	Nr. niveluri:1; S. construita la sol:44 mp; S. construita desfasurata:44 mp;
A1.2		Jud. Arges	Nr. niveluri:1; S. construita la sol:100 mp; S. construita desfasurata:100 mp;
A1.3		Jud. Arges	Nr. niveluri:1; S. construita la sol:48 mp; S. construita desfasurata:48 mp;
A1.4		Jud. Arges	Nr. niveluri:1; S. construita la sol:18 mp; S. construita desfasurata:18 mp;
A1.5		Jud. Arges	Nr. niveluri:1; S. construita la sol:77 mp; S. construita desfasurata:77 mp;
A1.6		Jud. Arges	Nr. niveluri:1; S. construita la sol:34 mp; S. construita desfasurata:34 mp;
A1.7		Jud. Arges	Nr. niveluri:1; S. construita la sol:13 mp; S. construita desfasurata:13 mp;
A1.8		Jud. Arges	Nr. niveluri:1; S. construita la sol:27 mp; S. construita desfasurata:27 mp;
A1.9		Jud. Arges	Nr. niveluri:1; S. construita la sol:9 mp; S. construita desfasurata:9 mp;

B. Partea II. Proprietari și acte

Inscrieri privitoare la dreptul de proprietate și alte drepturi reale	Referințe
/	
Act Administrativ nr. 11931, din 03/06/1993 emis de CJPSDPAT ARGES;	
B1	A1
Intabulare, drept de PROPRIETATE, dobandit prin Constituire, cota actuala 1/1, cota initiala 1/1 1) AVRAM ELENA, lipsă CNP	
Act Normativ nr. 7, din 13/03/1996 emis de PARLAMENT (art. 12 alin. 16);	
B2	A1.1, A1.2, A1.3, A1.4, A1.5, A1.6, A1.7, A1.8, A1.9
Intabulare, drept de PROPRIETATE, dobandit prin Construire, cota actuala 1/1, cota initiala 1/1 1) AVRAM ELENA, lipsă CNP	

C. Partea III. SARCINI .

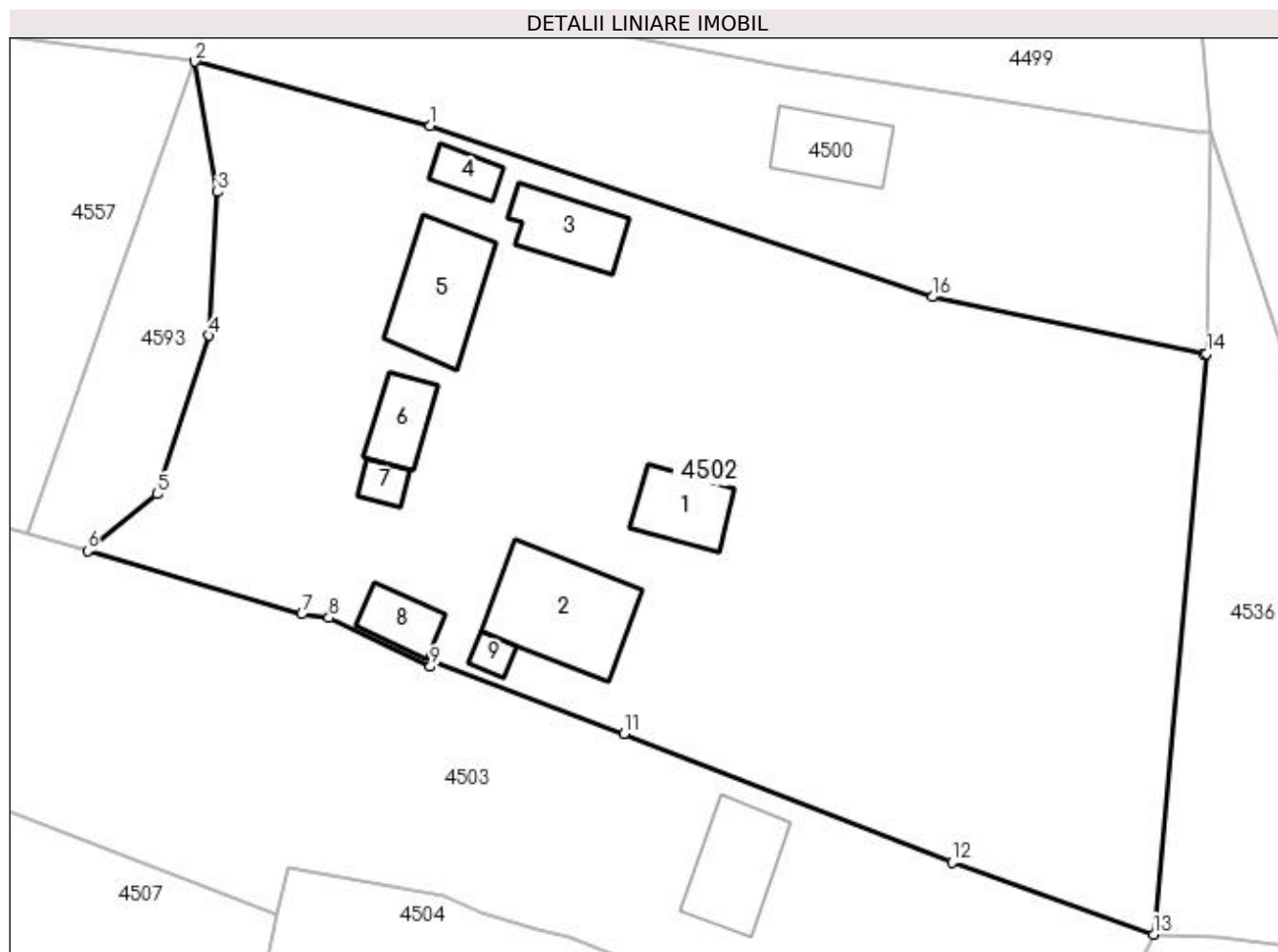
Inscrieri privind dezmembramintele dreptului de proprietate, drepturi reale de garanție și sarcini	Referințe
NU SUNT	

Anexa Nr. 1 La Partea I

Teren

Nr cadastral	Suprafața (mp)*	Observații / Referințe
	4.000	

* Suprafața este determinată în planul de proiecție Stereo 70.



Date referitoare la teren

Crt	Categorie folosință	Intra vilan	Suprafața (mp)	Tarla	Parcelă	Nr. topo	Observații / Referințe
1	curți constructii	NU	4.000	42	778,784	-	În act se regăsește P713

Date referitoare la construcții

Crt	Număr	Destinație construcție	Supraf. (mp)	Situație juridică	Observații / Referințe
A1.1		construcții de locuințe	44	Cu acte	Nr. niveluri:1; S. construita la sol:44 mp; S. construita desfasurata:44 mp;
A1.2		construcții de locuințe	100	Cu acte	Nr. niveluri:1; S. construita la sol:100 mp; S. construita desfasurata:100 mp;
A1.3		construcții de locuințe	48	Cu acte	Nr. niveluri:1; S. construita la sol:48 mp; S. construita desfasurata:48 mp;
A1.4		construcții anexa	18	Cu acte	Nr. niveluri:1; S. construita la sol:18 mp; S. construita desfasurata:18 mp;
A1.5		construcții anexa	77	Cu acte	Nr. niveluri:1; S. construita la sol:77 mp; S. construita desfasurata:77 mp;
A1.6		construcții anexa	34	Cu acte	Nr. niveluri:1; S. construita la sol:34 mp; S. construita desfasurata:34 mp;
A1.7		construcții anexa	13	Cu acte	Nr. niveluri:1; S. construita la sol:13 mp; S. construita desfasurata:13 mp;
A1.8		construcții anexa	27	Cu acte	Nr. niveluri:1; S. construita la sol:27 mp; S. construita desfasurata:27 mp;
A1.9		construcții anexa	9	Cu acte	Nr. niveluri:1; S. construita la sol:9 mp; S. construita desfasurata:9 mp;

Lungime Segmente

1) Valorile lungimilor segmentelor sunt obținute din proiecție în plan.

Punct început	X / Y	Punct sfârșit	X / Y	Lungime segment (** (m)
1	510.002,966 424.299,615	2	509.982,779 424.305,118	20.924
2	509.982,779 424.305,118	3	509.984,726 424.293,934	11.352
3	509.984,726 424.293,934	4	509.984,0 424.281,62	12.335
4	509.984,0 424.281,62	5	509.979,541 424.268,036	14.297
5	509.979,541 424.268,036	6	509.973,55 424.263,144	7.735
6	509.973,55 424.263,144	7	509.991,938 424.257,743	19.165
7	509.991,938 424.257,743	8	509.994,258 424.257,435	2.34
8	509.994,258 424.257,435	9	510.002,963 424.253,236	9.665
9	510.002,963 424.253,236	10	510.003,17 424.253,719	0.525
10	510.003,17 424.253,719	11	510.019,583 424.247,475	17.561
11	510.019,583 424.247,475	12	510.047,752 424.236,442	30.253
12	510.047,752 424.236,442	13	510.065,01 424.230,279	18.325
13	510.065,01 424.230,279	14	510.069,576 424.280,083	50.013
14	510.069,576 424.280,083	15	510.069,316 424.280,028	0.266
15	510.069,316 424.280,028	16	510.046,03 424.284,924	23.795
16	510.046,03 424.284,924	1	510.002,966 424.299,615	45.501

** Lungimile segmentelor sunt determinate în planul de proiecție Stereo 70 și sunt rotunjite la 1 milimetru.

*** Distanța dintre puncte este formată din segmente cumulate ce sunt mai mici decât valoarea 1 milimetru.

**DATE DESPRE IMOBILUL NR. 4503**

Oficiul de Cadastru și Publicitate Imobiliară ARGES
Biroul de Cadastru și Publicitate Imobiliară Campulung

A. Partea I. Descrierea imobilului

TEREN Extravilan

Adresa: Jud. Arges

Nr. Crt	Nr cadastral Nr. topografic	Suprafața* (mp)	Observații / Referințe
A1		4.000	Sector cadastral:19 Teren neimprejmuit;

Construcții

Crt	Nr cadastral Nr. topografic	Adresa	Observații / Referințe
A1.1		Jud. Arges	Nr. niveluri:1; S. construita la sol:69 mp; S. construita desfasurata:69 mp;

B. Partea II. Proprietari și acte

Inscrieri privitoare la dreptul de proprietate și alte drepturi reale	Referințe
/	
Act Administrativ nr. 5440, din 27/01/1993 emis de CJPSDPAT ARGES (Certificat de deces nr. 30/11.12.2006 eliberat de primăria Valea Mare Pravăț);	
B1	A1
Intabulare, drept de PROPRIETATE, dobandit prin Constituire, cota actuala 125/308, cota initiala 125/308 1) AVRAM PETRE DEFUNCT:Da	
Act Normativ nr. 7, din 13/03/1996 emis de PARLAMENT (art. 12 alin. 16);	
B2	A1.1
Intabulare, drept de PROPRIETATE, dobandit prin Construire, cota actuala 1/1, cota initiala 1/1 1) AVRAM PETRE DEFUNCT:Da	

C. Partea III. SARCINI .

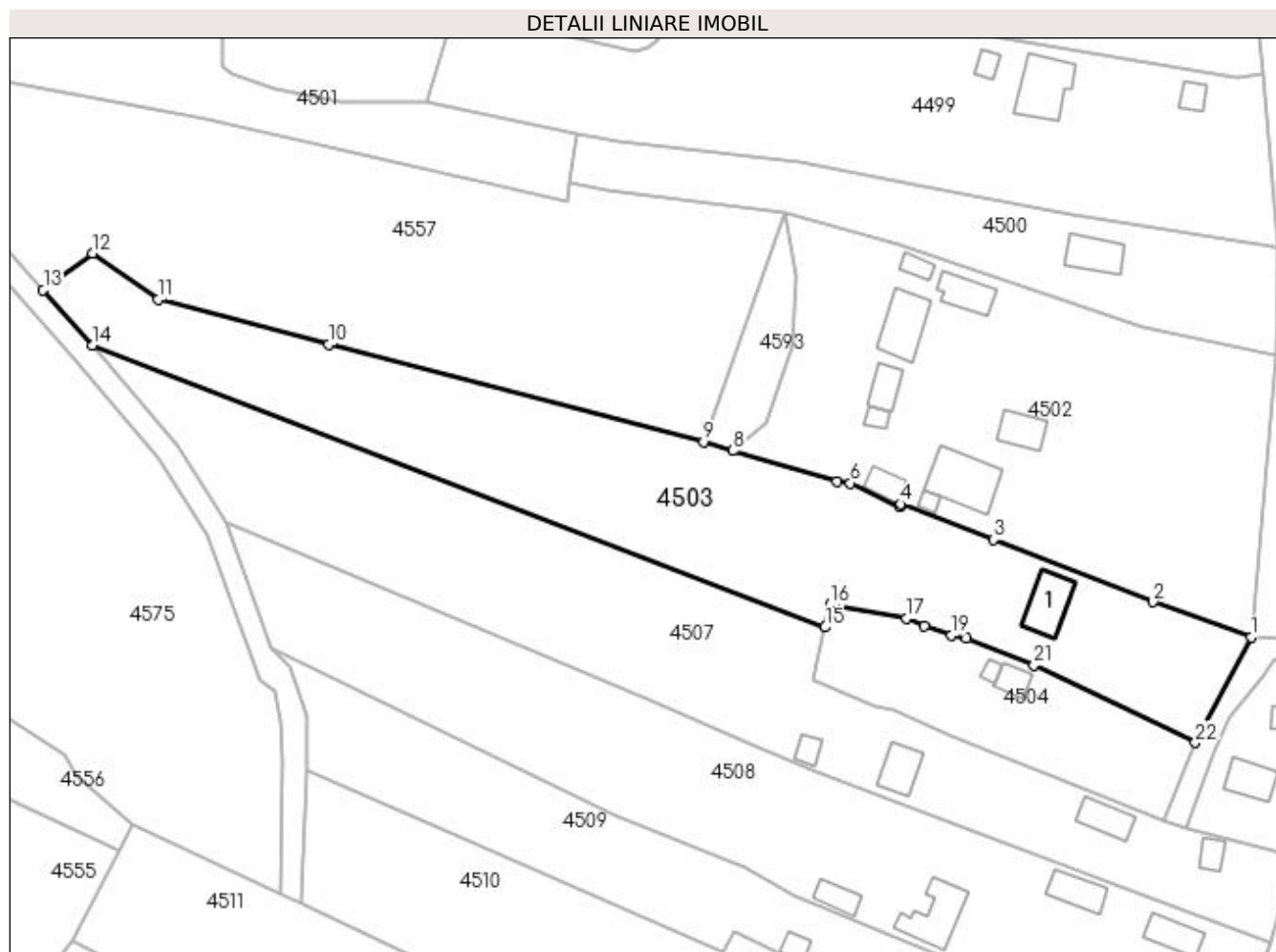
Inscrieri privind dezmembramintele dreptului de proprietate, drepturi reale de garanție și sarcini	Referințe
NU SUNT	

Anexa Nr. 1 La Partea I

Teren

Nr cadastral	Suprafața (mp)*	Observații / Referințe
	4.000	

* Suprafața este determinată în planul de proiecție Stereo 70.



Date referitoare la teren

Crt	Categorie folosință	Intra vilan	Suprafața (mp)	Tarla	Parcelă	Nr. topo	Observații / Referințe
1	curți constructii	NU	1.404	42	778,784	-	În act se regăsește P713
2	faneata	NU	2.596	42	778	-	

Date referitoare la construcții

Crt	Număr	Destinație construcție	Supraf. (mp)	Situație juridică	Observații / Referințe
A1.1		construcții de locuințe	69	Cu acte	Nr. niveluri:1; S. construita la sol:69 mp; S. construita desfasurata:69 mp;

Lungime Segmente

1) Valorile lungimilor segmentelor sunt obținute din proiecție în plan.

Punct început	X / Y	Punct sfârșit	X / Y	Lungime segment (** (m)
1	510.065,01 424.230,279	2	510.047,752 424.236,442	18.325
3	510.019,583 424.247,475	4	510.003,17 424.253,719	17.561
5	510.002,963 424.253,236	6	509.994,258 424.257,435	9.665

Punct început	X / Y	Punct sfârșit	X / Y	Lungime segment (** (m)
2	510.047,752 424.236,442	3	510.019,583 424.247,475	30.253
4	510.003,17 424.253,719	5	510.002,963 424.253,236	0.525
6	509.994,258 424.257,435	7	509.991,938 424.257,743	2.34

Punct început	X / Y	Punct sfârșit	X / Y	Lungime segment (** (m)	Punct început	X / Y	Punct sfârșit	X / Y	Lungime segment (** (m)
7	509.991,938 424.257,743	8	509.973,55 424.263,144	19.165	8	509.973,55 424.263,144	9	509.968,333 424.264,716	5.449
9	509.968,333 424.264,716	10	509.902,193 424.281,871	68.329	10	509.902,193 424.281,871	11	509.872,05 424.289,813	31.172
11	509.872,05 424.289,813	12	509.860,558 424.297,992	14.105	12	509.860,558 424.297,992	13	509.851,794 424.291,488	10.914
13	509.851,794 424.291,488	14	509.860,483 424.281,735	13.062	14	509.860,483 424.281,735	15	509.989,84 424.231,991	138.592
15	509.989,84 424.231,991	16	509.990,732 424.235,979	4.087	16	509.990,732 424.235,979	17	510.004,156 424.233,518	13.648
17	510.004,156 424.233,518	18	510.007,327 424.232,192	3.437	18	510.007,327 424.232,192	19	510.012,165 424.230,644	5.08
19	510.012,165 424.230,644	20	510.014,83 424.230,114	2.717	20	510.014,83 424.230,114	21	510.026,695 424.225,35	12.786
21	510.026,695 424.225,35	22	510.055,18 424.211,636	31.614	22	510.055,18 424.211,636	1	510.065,01 424.230,279	21.076

** Lungimile segmentelor sunt determinate în planul de proiecție Stereo 70 și sunt rotunjite la 1 milimetru.

*** Distanța dintre puncte este formată din segmente cumulate ce sunt mai mici decât valoarea 1 milimetru.

**DATE DESPRE IMOBILUL NR. 4504**

Oficiul de Cadastru și Publicitate Imobiliară ARGES
Biroul de Cadastru și Publicitate Imobiliară Campulung

A. Partea I. Descrierea imobilului

TEREN Extravilan

Adresa: Jud. Arges

Nr. Crt	Nr cadastral Nr. topografic	Suprafața* (mp)	Observații / Referințe
A1		1.089	Sector cadastral:19 Teren neimprijmit;

Construcții

Crt	Nr cadastral Nr. topografic	Adresa	Observații / Referințe
A1.1		Jud. Arges	Nr. niveluri:1; S. construita la sol:26 mp; S. construita desfasurata:26 mp;
A1.2		Jud. Arges	Nr. niveluri:1; S. construita la sol:9 mp; S. construita desfasurata:9 mp;

B. Partea II. Proprietari și acte

Inscrieri privitoare la dreptul de proprietate și alte drepturi reale		Referințe
/		
Act Normativ nr. 7, din 13/03/1996 emis de PARLAMENT (art. 13 alin. 15);		
B1	Inscrierea provizorie, drept de PROPRIETATE, dobandit prin Lege, cota actuala 1/1, cota initiala 1/1 1) COMUNA VALEA MARE PRAVAT , CIF:5010196	A1
Act Normativ nr. 7, din 13/03/1996 emis de PARLAMENT (art. 12 alin. 16);		
B2	Intabulare, drept de PROPRIETATE, dobandit prin Construire, cota actuala 1/1, cota initiala 1/1 1) MARUNTELU OVIDIU , lipsă CNP	A1.1, A1.2

C. Partea III. SARCINI .

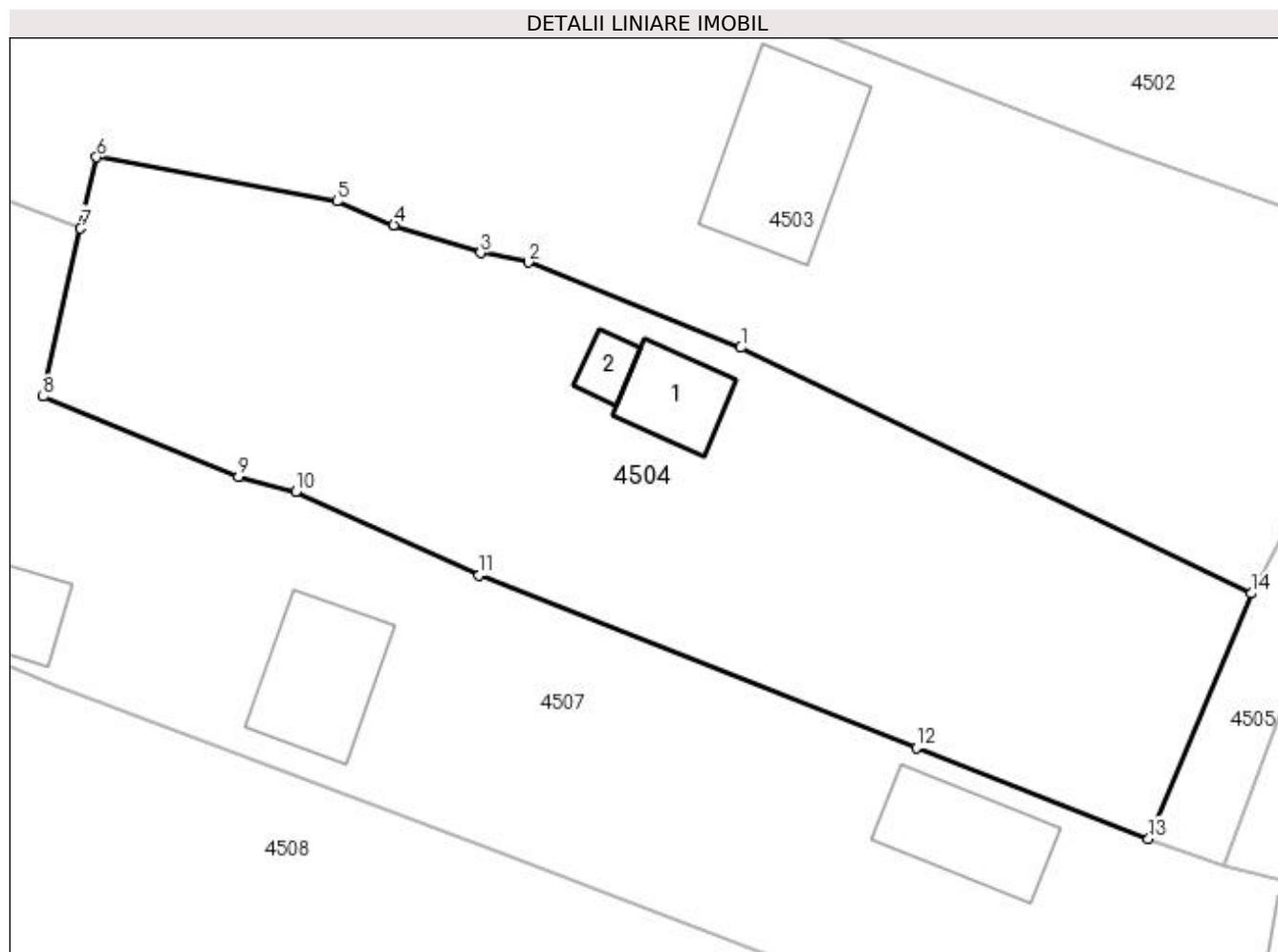
Inscrieri privind dezmembramintele dreptului de proprietate, drepturi reale de garanție și sarcini	Referințe
NU SUNT	

Anexa Nr. 1 La Partea I

Teren

Nr cadastral	Suprafața (mp)*	Observații / Referințe
	1.089	

* Suprafața este determinată în planul de proiecție Stereo 70.



Date referitoare la teren

Crt	Categorie folosință	Intra vilan	Suprafața (mp)	Tarla	Parcelă	Nr. topo	Observații / Referințe
1	pasune	NU	1.089	42	778,784	-	

Date referitoare la construcții

Crt	Număr	Destinație construcție	Supraf. (mp)	Situație juridică	Observații / Referințe
A1.1		construcții de locuințe	26	Cu acte	Nr. niveluri:1; S. construita la sol:26 mp; S. construita desfasurata:26 mp;
A1.2		construcții anexa	9	Cu acte	Nr. niveluri:1; S. construita la sol:9 mp; S. construita desfasurata:9 mp;

Lungime Segmente

1) Valorile lungimilor segmentelor sunt obținute din proiecție în plan.

Punct început	X / Y	Punct sfârșit	X / Y	Lungime segment (** (m)
1	510.026,695 424.225,35	2	510.014,83 424.230,114	12.786
2	510.014,83 424.230,114	3	510.012,165 424.230,644	2.717
3	510.012,165 424.230,644	4	510.007,327 424.232,192	5.08

Punct început	X / Y	Punct sfârșit	X / Y	Lungime segment (** (m)
4	510.007,327 424.232,192	5	510.004,156 424.233,518	3.437
5	510.004,156 424.233,518	6	509.990,732 424.235,979	13.648
6	509.990,732 424.235,979	7	509.989,84 424.231,991	4.087
7	509.989,84 424.231,991	8	509.987,745 424.222,622	9.6
8	509.987,745 424.222,622	9	509.998,644 424.218,165	11.775
9	509.998,644 424.218,165	10	510.001,836 424.217,298	3.308
10	510.001,836 424.217,298	11	510.012,081 424.212,647	11.251
11	510.012,081 424.212,647	12	510.036,491 424.203,039	26.233
12	510.036,491 424.203,039	13	510.049,454 424.197,953	13.925
13	510.049,454 424.197,953	14	510.055,18 424.211,636	14.833
14	510.055,18 424.211,636	1	510.026,695 424.225,35	31.614

** Lungimile segmentelor sunt determinate în planul de proiecție Stereo 70 și sunt rotunjite la 1 milimetru.

*** Distanța dintre puncte este formată din segmente cumulate ce sunt mai mici decât valoarea 1 milimetru.

**DATE DESPRE IMOBILUL NR. 4505**

Oficiul de Cadastru și Publicitate Imobiliară ARGES
Biroul de Cadastru și Publicitate Imobiliară Campulung

A. Partea I. Descrierea imobilului

TEREN Extravilan

Adresa: Jud. Arges

Nr. Crt	Nr cadastral Nr. topografic	Suprafața* (mp)	Observații / Referințe
A1		202	Sector cadastral:19 Teren neimprejmuit;

B. Partea II. Proprietari și acte

Inscrieri privitoare la dreptul de proprietate și alte drepturi reale	Referințe
/	
Act Normativ nr. 7, din 13/03/1996 emis de PARLAMENT (art. 13 alin. 15);	
B1	A1
Inscrierea provizorie, drept de PROPRIETATE, dobandit prin Lege, cota actuala 1/1, cota initiala 1/1 1) COMUNA VALEA MARE PRAVAT, CIF:5010196	

C. Partea III. SARCINI .

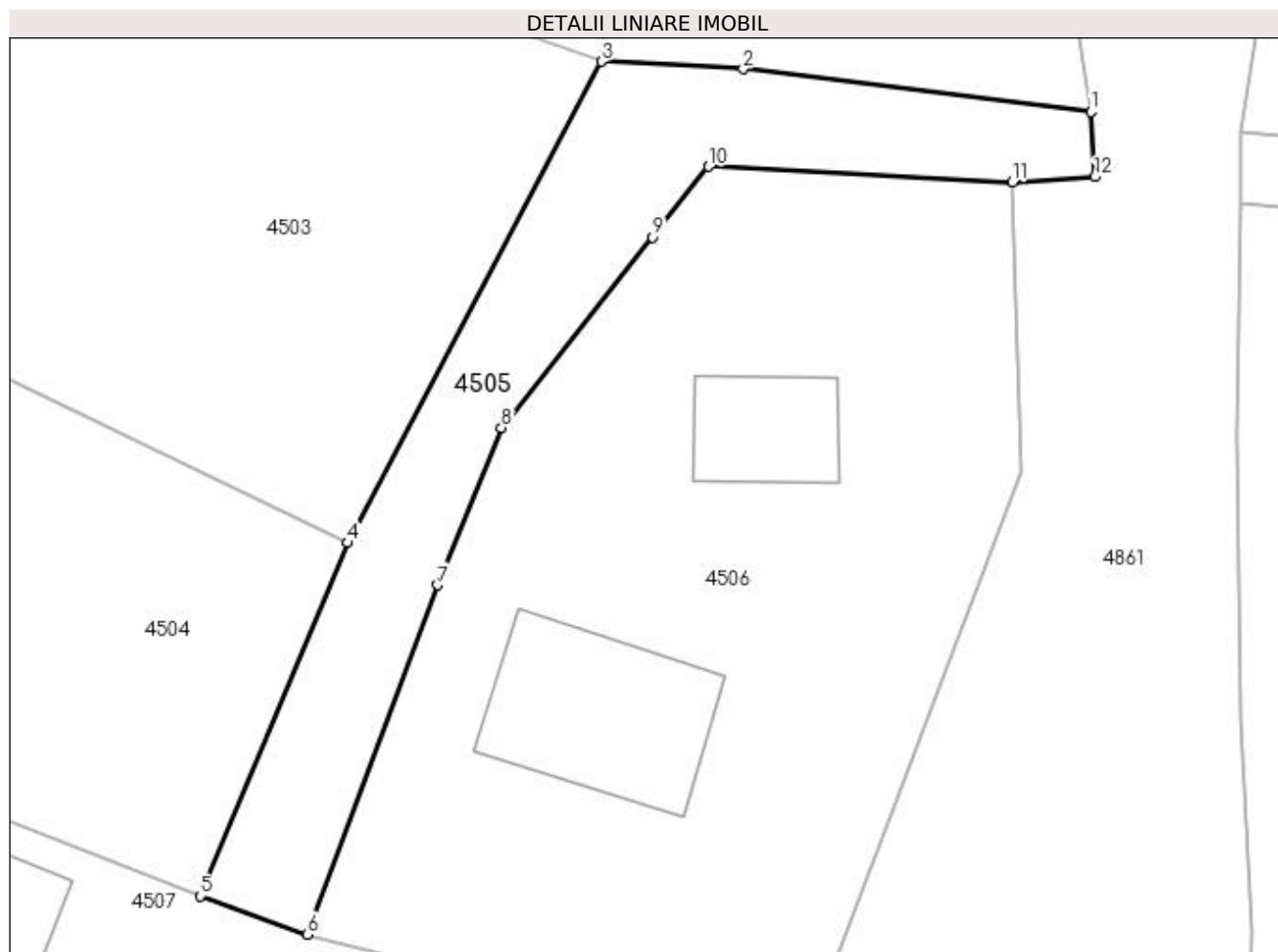
Inscrieri privind dezmembramintele dreptului de proprietate, drepturi reale de garanție și sarcini	Referințe
NU SUNT	

Anexa Nr. 1 La Partea I

Teren

Nr cadastral	Suprafața (mp)*	Observații / Referințe
	202	

* Suprafața este determinată în planul de proiecție Stereo 70.



Date referitoare la teren

Crt	Categorie folosință	Intra vilan	Suprafața (mp)	Tarla	Parcelă	Nr. topo	Observații / Referințe
1	drum	NU	202	42	De 784/1	-	

Lungime Segmente

1) Valorile lungimilor segmentelor sunt obținute din proiecție în plan.

Punct început	X / Y	Punct sfârșit	X / Y	Lungime segment (** (m)
1	510.083,998 424.228,328	2	510.070,512 424.229,985	13.587
2	510.070,512 424.229,985	3	510.065,01 424.230,279	5.51
3	510.065,01 424.230,279	4	510.055,18 424.211,636	21.076
4	510.055,18 424.211,636	5	510.049,454 424.197,953	14.833
5	510.049,454 424.197,953	6	510.053,63 424.196,465	4.433

Punct început	X / Y	Punct sfârșit	X / Y	Lungime segment (** (m)
6	510.053,63 424.196,465	7	510.058,67 424.209,995	14.438
7	510.058,67 424.209,995	8	510.061,139 424.216,085	6.571
8	510.061,139 424.216,085	9	510.067,002 424.223,474	9.433
9	510.067,002 424.223,474	10	510.069,172 424.226,208	3.491
10	510.069,172 424.226,208	11	510.080,949 424.225,602	11.793
11	510.080,949 424.225,602	12	510.084,121 424.225,809	3.179
12	510.084,121 424.225,809	1	510.083,998 424.228,328	2.522

** Lungimile segmentelor sunt determinate în planul de proiecție Stereo 70 și sunt rotunjite la 1 milimetru.

*** Distanța dintre puncte este formată din segmente cumulate ce sunt mai mici decât valoarea 1 milimetru.

**DATE DESPRE IMOBILUL NR. 4506**

Oficiul de Cadastru și Publicitate Imobiliară ARGES
Biroul de Cadastru și Publicitate Imobiliară Campulung

A. Partea I. Descrierea imobilului

TEREN Extravilan

Adresa: Jud. Arges

Nr. Crt	Nr cadastral Nr. topografic	Suprafața* (mp)	Observații / Referințe
A1		617	Sector cadastral:19 Teren neimprijmit;

Construcții

Crt	Nr cadastral Nr. topografic	Adresa	Observații / Referințe
A1.1		Jud. Arges	Nr. niveluri:1; S. construita la sol:48 mp; S. construita desfasurata:48 mp;
A1.2		Jud. Arges	Nr. niveluri:1; S. construita la sol:23 mp; S. construita desfasurata:23 mp;

B. Partea II. Proprietari și acte

Inscrieri privitoare la dreptul de proprietate și alte drepturi reale		Referințe
/		
Act Normativ nr. 7, din 13/03/1996 emis de PARLAMENT (art. 13 alin. 15);		
B1	Inscrierea provizorie, drept de PROPRIETATE, dobandit prin Lege, cota actuala 1/1, cota initiala 1/1 1) COMUNA VALEA MARE PRAVAT , CIF:5010196	A1
Act Normativ nr. 7, din 13/03/1996 emis de PARLAMENT (art. 12 alin. 16);		
B2	Intabulare, drept de PROPRIETATE, dobandit prin Construire, cota actuala 1/1, cota initiala 1/1 1) ONICĂ IONUȚ , lipsă CNP	A1.1, A1.2

C. Partea III. SARCINI .

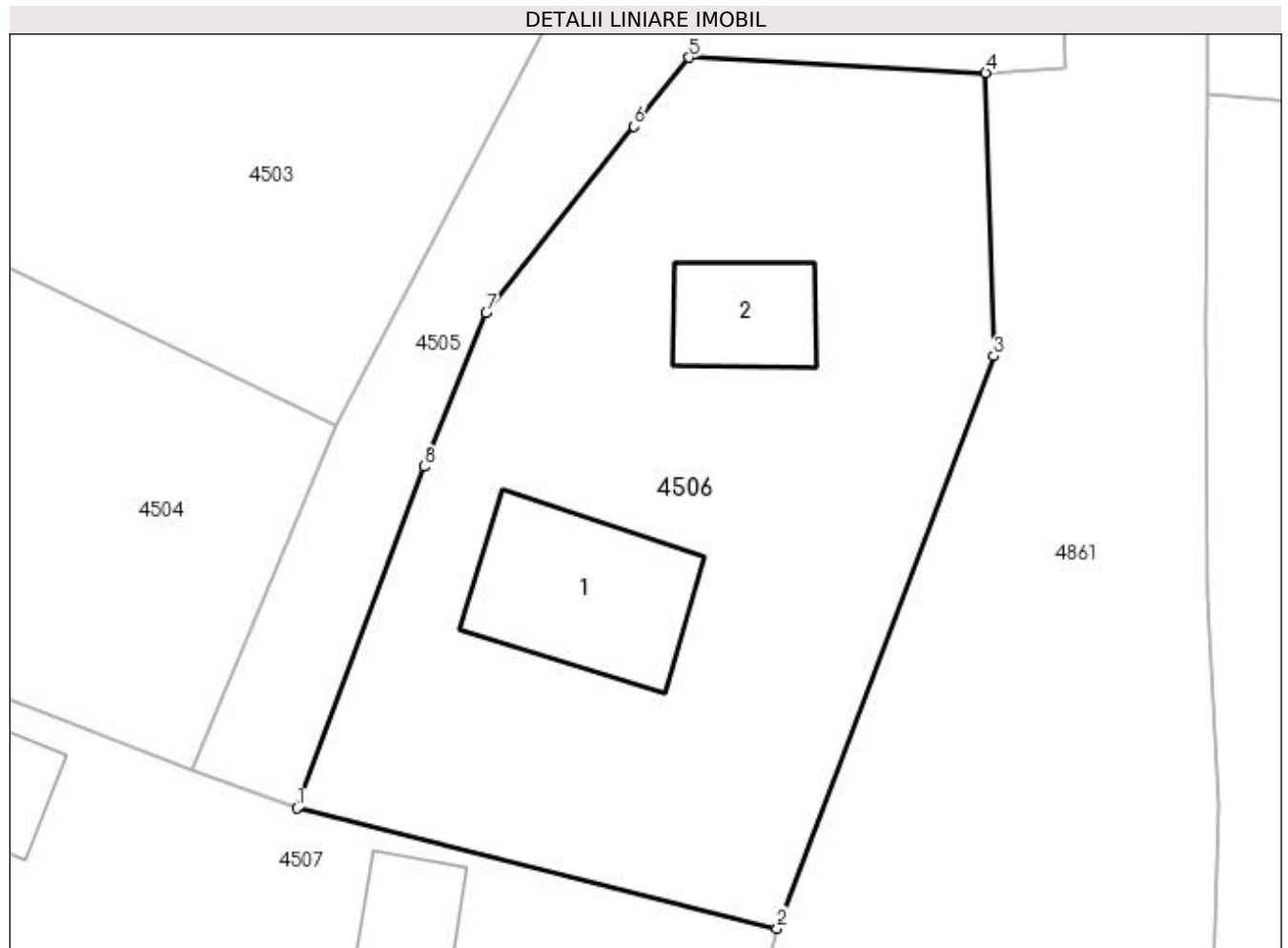
Inscrieri privind dezmembramintele dreptului de proprietate, drepturi reale de garanție și sarcini	Referințe
NU SUNT	

Anexa Nr. 1 La Partea I

Teren

Nr cadastral	Suprafața (mp)*	Observații / Referințe
	617	

* Suprafața este determinată în planul de proiecție Stereo 70.



Date referitoare la teren

Crt	Categorie folosință	Intra vilan	Suprafața (mp)	Tarla	Parcelă	Nr. topo	Observații / Referințe
1	faneata	NU	617	42	784	-	

Date referitoare la construcții

Crt	Număr	Destinație construcție	Supraf. (mp)	Situație juridică	Observații / Referințe
A1.1		construcții de locuințe	48	Cu acte	Nr. niveluri:1; S. construita la sol:48 mp; S. construita desfasurata:48 mp;
A1.2		construcții anexa	23	Cu acte	Nr. niveluri:1; S. construita la sol:23 mp; S. construita desfasurata:23 mp;

Lungime Segmente

1) Valorile lungimilor segmentelor sunt obținute din proiecție în plan.

Punct început	X / Y	Punct sfârșit	X / Y	Lungime segment (** (m)
1	510.053,63 424.196,465	2	510.072,67 424.191,698	19.628
2	510.072,67 424.191,698	3	510.081,281 424.214,373	24.255
3	510.081,281 424.214,373	4	510.080,949 424.225,602	11.234

Punct început	X / Y	Punct sfârșit	X / Y	Lungime segment (** (m)
4	510.080,949 424.225,602	5	510.069,172 424.226,208	11.793
5	510.069,172 424.226,208	6	510.067,002 424.223,474	3.491
6	510.067,002 424.223,474	7	510.061,139 424.216,085	9.433
7	510.061,139 424.216,085	8	510.058,67 424.209,995	6.571
8	510.058,67 424.209,995	1	510.053,63 424.196,465	14.438

** Lungimile segmentelor sunt determinate în planul de proiecție Stereo 70 și sunt rotunjite la 1 milimetru.

*** Distanța dintre puncte este formată din segmente cumulate ce sunt mai mici decât valoarea 1 milimetru.

**DATE DESPRE IMOBILUL NR. 4507**

Oficiul de Cadastru și Publicitate Imobiliară ARGES
Biroul de Cadastru și Publicitate Imobiliară Campulung

A. Partea I. Descrierea imobilului

TEREN Extravilan

Adresa: Jud. Arges

Nr. Crt	Nr cadastral Nr. topografic	Suprafața* (mp)	Observații / Referințe
A1		4.000	Sector cadastral:19 Teren neimprijmit;

Construcții

Crt	Nr cadastral Nr. topografic	Adresa	Observații / Referințe
A1.1		Jud. Arges	Nr. niveluri:1; S. construita la sol:20 mp; S. construita desfasurata:20 mp;
A1.2		Jud. Arges	Nr. niveluri:1; S. construita la sol:43 mp; S. construita desfasurata:43 mp;
A1.3		Jud. Arges	Nr. niveluri:1; S. construita la sol:49 mp; S. construita desfasurata:49 mp;
A1.4		Jud. Arges	Nr. niveluri:1; S. construita la sol:18 mp; S. construita desfasurata:18 mp;

B. Partea II. Proprietari și acte

Inscrieri privitoare la dreptul de proprietate și alte drepturi reale		Referințe
/		
Act Administrativ nr. 36375, din 14/03/1994 emis de CJPSDPAT ARGES;		
B1	Intabulare, drept de PROPRIETATE, dobandit prin Reconstituire, cota actuala 1/1, cota initiala 1/1 1) ALDEA ION, lipsă CNP	A1
Act Normativ nr. 7, din 13/03/1996 emis de PARLAMENT (art. 12 alin. 16);		
B2	Intabulare, drept de PROPRIETATE, dobandit prin Construire, cota actuala 1/1, cota initiala 1/1 1) ALDEA ION, lipsă CNP	A1.1, A1.2, A1.3, A1.4

C. Partea III. SARCINI .

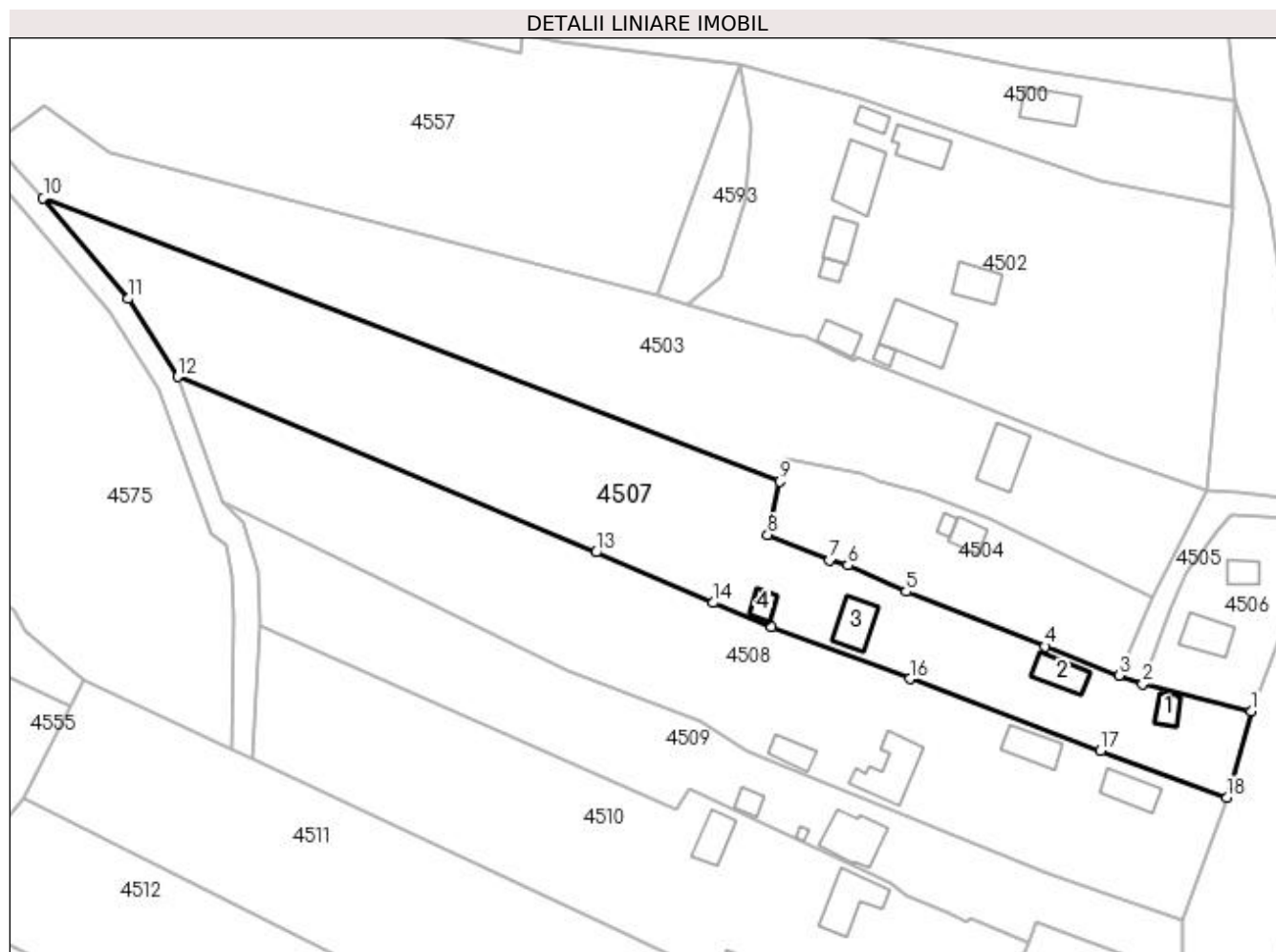
Inscrieri privind dezmembramintele dreptului de proprietate, drepturi reale de garanție și sarcini	Referințe
NU SUNT	

Anexa Nr. 1 La Partea I

Teren

Nr cadastral	Suprafața (mp)*	Observații / Referințe
	4.000	

* Suprafața este determinată în planul de proiecție Stereo 70.



Date referitoare la teren

Crt	Categorie folosință	Intravilan	Suprafața (mp)	Tarla	Parcelă	Nr. topo	Observații / Referințe
1	curți construcții	NU	1.393	42	778,784	-	În act se regăsește P774
2	faneata	NU	2.607	42	778	-	

Date referitoare la construcții

Crt	Număr	Destinație construcție	Supraf. (mp)	Situație juridică	Observații / Referințe
A1.1		construcții de locuințe	20	Cu acte	Nr. niveluri:1; S. construita la sol:20 mp; S. construita desfasurata:20 mp;
A1.2		construcții de locuințe	43	Cu acte	Nr. niveluri:1; S. construita la sol:43 mp; S. construita desfasurata:43 mp;
A1.3		construcții de locuințe	49	Cu acte	Nr. niveluri:1; S. construita la sol:49 mp; S. construita desfasurata:49 mp;
A1.4		construcții anexa	18	Cu acte	Nr. niveluri:1; S. construita la sol:18 mp; S. construita desfasurata:18 mp;

Lungime Segmente

1) Valorile lungimilor segmentelor sunt obținute din proiecție în plan.

Punct început	X / Y	Punct sfârșit	X / Y	Lungime segment (** (m)

Punct început	X / Y	Punct sfârșit	X / Y	Lungime segment (** (m)
1	510.072,67 424.191,698	2	510.053,63 424.196,465	19.628
2	510.053,63 424.196,465	3	510.049,454 424.197,953	4.433
3	510.049,454 424.197,953	4	510.036,491 424.203,039	13.925
4	510.036,491 424.203,039	5	510.012,081 424.212,647	26.233
5	510.012,081 424.212,647	6	510.001,836 424.217,298	11.251
6	510.001,836 424.217,298	7	509.998,644 424.218,165	3.308
7	509.998,644 424.218,165	8	509.987,745 424.222,622	11.775
8	509.987,745 424.222,622	9	509.989,84 424.231,991	9.6
9	509.989,84 424.231,991	10	509.860,483 424.281,735	138.592
10	509.860,483 424.281,735	11	509.875,402 424.264,073	23.12
11	509.875,402 424.264,073	12	509.884,158 424.250,382	16.251
12	509.884,158 424.250,382	13	509.957,587 424.219,562	79.635
13	509.957,587 424.219,562	14	509.978,181 424.210,706	22.417
14	509.978,181 424.210,706	15	509.988,438 424.206,502	11.085
15	509.988,438 424.206,502	16	510.012,715 424.197,343	25.947
16	510.012,715 424.197,343	17	510.046,196 424.184,713	35.784
17	510.046,196 424.184,713	18	510.068,428 424.176,487	23.705
18	510.068,428 424.176,487	1	510.072,67 424.191,698	15.791

** Lungimile segmentelor sunt determinate în planul de proiecție Stereo 70 și sunt rotunjite la 1 milimetru.

*** Distanța dintre puncte este formată din segmente cumulate ce sunt mai mici decât valoarea 1 milimetru.

**DATE DESPRE IMOBILUL NR. 4508**

Oficiul de Cadastru și Publicitate Imobiliară ARGES
Biroul de Cadastru și Publicitate Imobiliară Campulung

A. Partea I. Descrierea imobilului

TEREN Extravilan

Adresa: Jud. Arges

Nr. Crt	Nr cadastral Nr. topografic	Suprafața* (mp)	Observații / Referințe
A1		4.000	Sector cadastral:19 Teren neimprejmut;

Construcții

Crt	Nr cadastral Nr. topografic	Adresa	Observații / Referințe
A1.1		Jud. Arges	Nr. niveluri:1; S. construita la sol:81 mp; S. construita desfasurata:81 mp;
A1.2		Jud. Arges	Nr. niveluri:1; S. construita la sol:46 mp; S. construita desfasurata:46 mp;
A1.3		Jud. Arges	Nr. niveluri:1; S. construita la sol:46 mp; S. construita desfasurata:46 mp;
A1.4		Jud. Arges	Nr. niveluri:1; S. construita la sol:28 mp; S. construita desfasurata:28 mp;

B. Partea II. Proprietari și acte

Inscrieri privitoare la dreptul de proprietate și alte drepturi reale	Referințe
/	
Act Notarial nr. 104, din 07/09/2004 emis de NP IONESCU CORNELIA (Titlu de proprietate nr.11914/02.06.1993 emis de CJSPDPAT ARGES);	
B1 Intabulare, drept de PROPRIETATE bun propriu , dobandit prin Succesiune, cota actuala 1/2, cota initiala 1/2 1) VULPE RAMONA-MONICA , lipsă CNP	A1
B2 Intabulare, drept de PROPRIETATE bun propriu , dobandit prin Succesiune, cota actuala 1/2, cota initiala 1/2 1) CHIOSASCU ELENA-CRENGUȚA , lipsă CNP	A1
Act Normativ nr. 7, din 13/03/1996 emis de PARLAMENT (art. 12 alin. 16);	
B3 Intabulare, drept de PROPRIETATE, dobandit prin Construire, cota actuala 1/1, cota initiala 1/1 1) VULPE RAMONA-MONICA , lipsă CNP 2) CHIOSASCU ELENA-CRENGUȚA , lipsă CNP	A1.1, A1.2, A1.3, A1.4

C. Partea III. SARCINI .

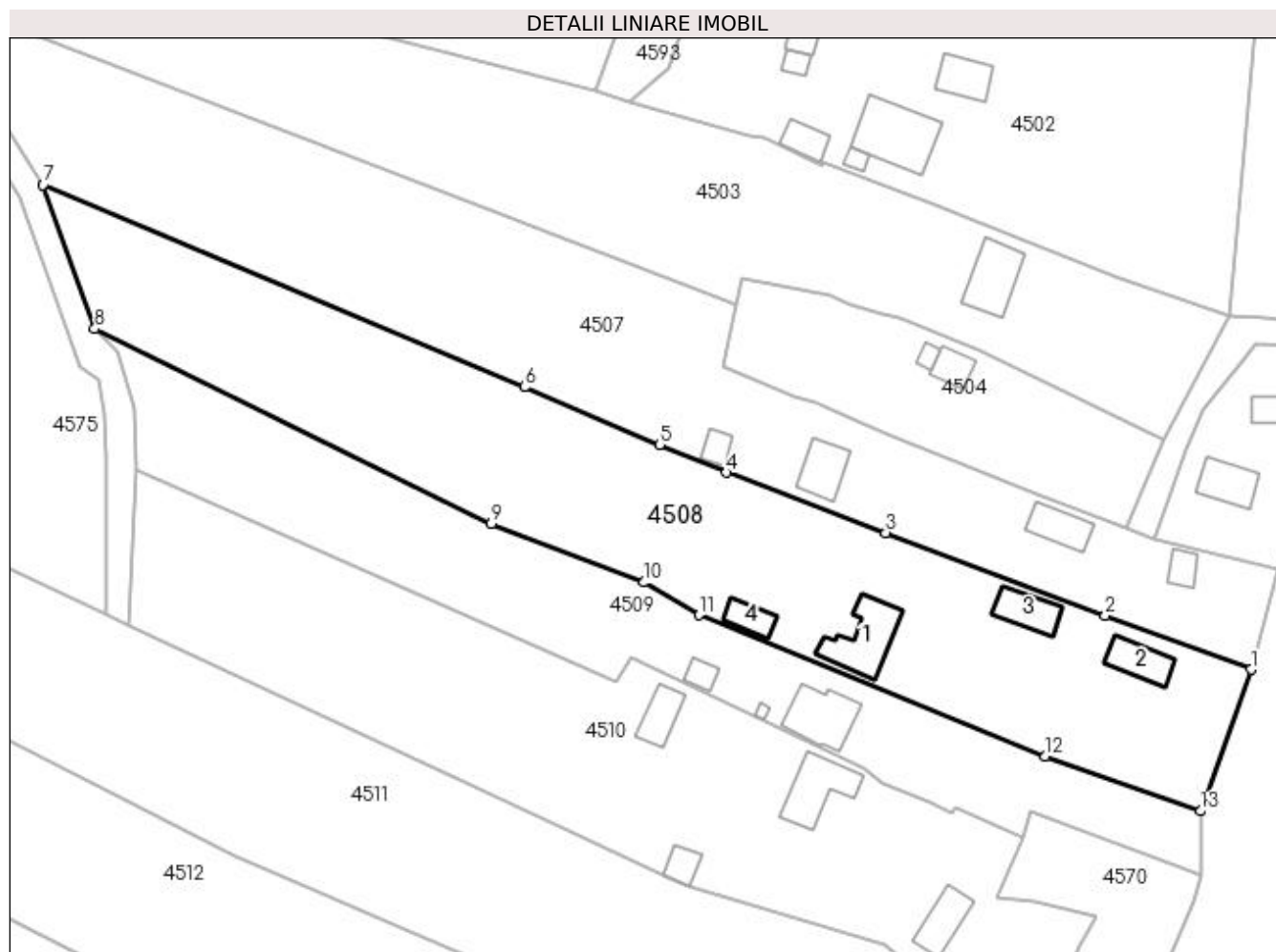
Inscrieri privind dezmembramintele dreptului de proprietate, drepturi reale de garanție și sarcini	Referințe
NU SUNT	

Anexa Nr. 1 La Partea I

Teren

Nr cadastral	Suprafața (mp)*	Observații / Referințe
	4.000	

* Suprafața este determinată în planul de proiecție Stereo 70.



Date referitoare la teren

Crt	Categorie folosință	Intra vilan	Suprafața (mp)	Tarla	Parcelă	Nr. topo	Observații / Referințe
1	curți constructii	NU	2.118	42	778,784	-	
2	faneata	NU	1.882	42	778	-	

Date referitoare la construcții

Crt	Număr	Destinație construcție	Supraf. (mp)	Situație juridică	Observații / Referințe
A1.1		construcții de locuințe	81	Cu acte	Nr. niveluri:1; S. construita la sol:81 mp; S. construita desfasurata:81 mp;
A1.2		construcții de locuințe	46	Cu acte	Nr. niveluri:1; S. construita la sol:46 mp; S. construita desfasurata:46 mp;
A1.3		construcții de locuințe	46	Cu acte	Nr. niveluri:1; S. construita la sol:46 mp; S. construita desfasurata:46 mp;
A1.4		construcții anexa	28	Cu acte	Nr. niveluri:1; S. construita la sol:28 mp; S. construita desfasurata:28 mp;

Lungime Segmente

1) Valorile lungimilor segmentelor sunt obținute din proiecție în plan.

Punct început	X / Y	Punct sfârșit	X / Y	Lungime segment (** (m)
---------------	-------	---------------	-------	-------------------------

Punct început	X / Y	Punct sfârșit	X / Y	Lungime segment (** (m)
1	510.068,428 424.176,487	2	510.046,196 424.184,713	23.705
2	510.046,196 424.184,713	3	510.012,715 424.197,343	35.784
3	510.012,715 424.197,343	4	509.988,438 424.206,502	25.947
4	509.988,438 424.206,502	5	509.978,181 424.210,706	11.085
5	509.978,181 424.210,706	6	509.957,587 424.219,562	22.417
6	509.957,587 424.219,562	7	509.884,158 424.250,382	79.635
7	509.884,158 424.250,382	8	509.892,04 424.228,441	23.314
8	509.892,04 424.228,441	9	509.952,512 424.198,707	67.387
9	509.952,512 424.198,707	10	509.975,862 424.189,762	25.005
10	509.975,862 424.189,762	11	509.984,228 424.184,781	9.737
11	509.984,228 424.184,781	12	510.037,021 424.163,216	57.028
12	510.037,021 424.163,216	13	510.060,733 424.154,89	25.131
13	510.060,733 424.154,89	1	510.068,428 424.176,487	22.927

** Lungimile segmentelor sunt determinate în planul de proiecție Stereo 70 și sunt rotunjite la 1 milimetru.

*** Distanța dintre puncte este formată din segmente cumulate ce sunt mai mici decât valoarea 1 milimetru.

**DATE DESPRE IMOBILUL NR. 4509**

Oficiul de Cadastru și Publicitate Imobiliară ARGES
Biroul de Cadastru și Publicitate Imobiliară Campulung

A. Partea I. Descrierea imobilului

TEREN Extravilan

Adresa: Jud. Arges

Nr. Crt	Nr cadastral Nr. topografic	Suprafața* (mp)	Observații / Referințe
A1		Din acte: 3.500 Masurata: 2.315	Sector cadastral:19 Teren neimprijmit;

Construcții

Crt	Nr cadastral Nr. topografic	Adresa	Observații / Referințe
A1.1		Jud. Arges	Nr. niveluri:1; S. construita la sol:73 mp; S. construita desfasurata:73 mp;
A1.2		Jud. Arges	Nr. niveluri:1; S. construita la sol:17 mp; S. construita desfasurata:17 mp;
A1.3		Jud. Arges	Nr. niveluri:1; S. construita la sol:4 mp; S. construita desfasurata:4 mp;

B. Partea II. Proprietari și acte

Inscrieri privitoare la dreptul de proprietate și alte drepturi reale		Referințe
/		
Act Administrativ nr. 5438, din 27/01/1993 emis de CJPSDPAT ARGES;		
B1	Intabulare, drept de PROPRIETATE, dobandit prin Constituire, cota actuala 1/1, cota initiala 1/1 1) PIETRĂREANU MIOARA, lipsă CNP	A1
Act Normativ nr. 7, din 13/03/1996 emis de PARLAMENT (art. 12 alin. 16);		
B2	Intabulare, drept de PROPRIETATE, dobandit prin Construire, cota actuala 1/1, cota initiala 1/1 1) PIETRĂREANU MIOARA, lipsă CNP	A1.1, A1.2, A1.3

C. Partea III. SARCINI .

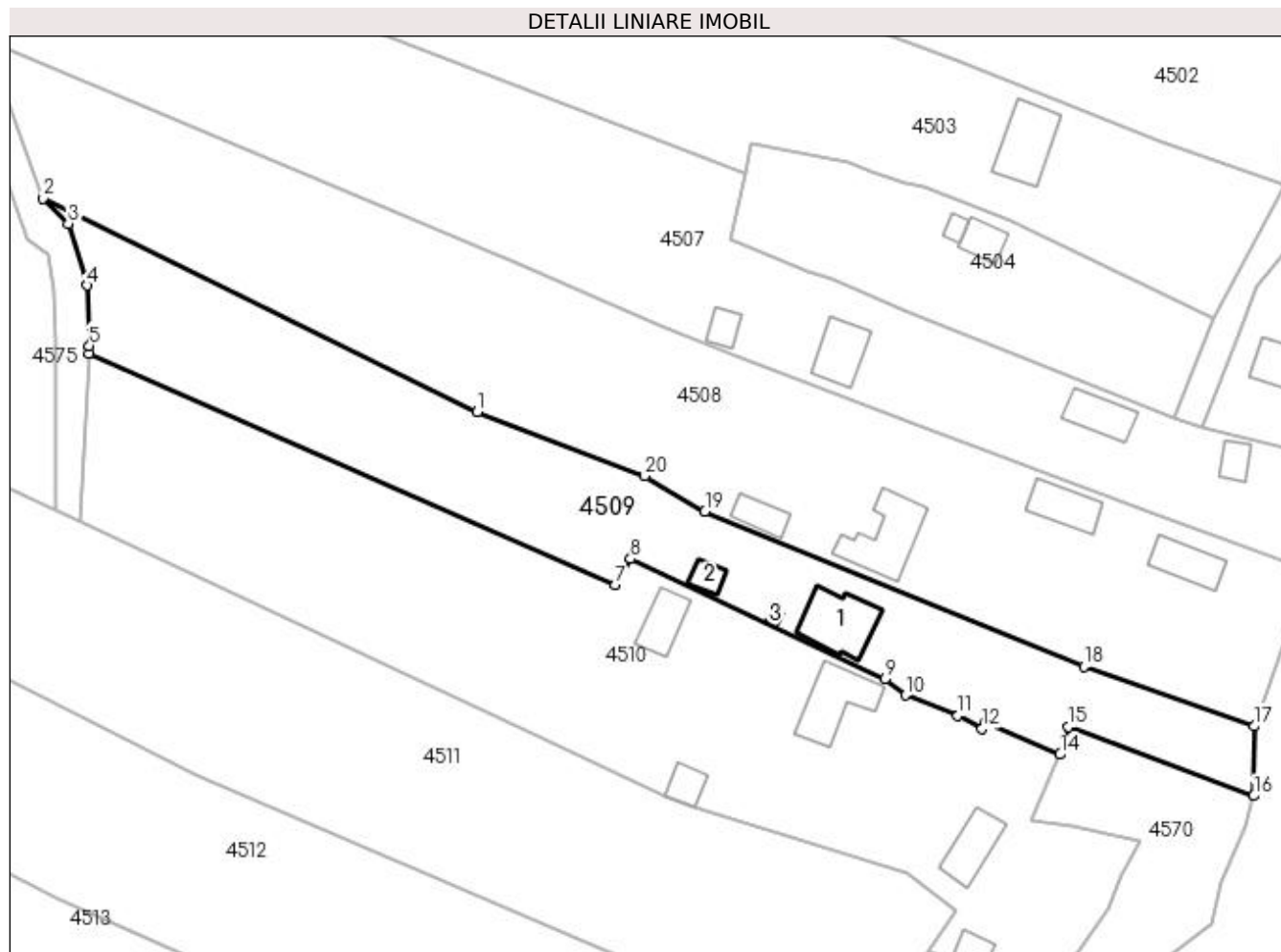
Inscrieri privind dezmembramintele dreptului de proprietate, drepturi reale de garanție și sarcini	Referințe
NU SUNT	

Anexa Nr. 1 La Partea I

Teren

Nr cadastral	Suprafața (mp)*	Observații / Referințe
	Din acte: 3.500 Masurata: 2.315	

* Suprafața este determinată în planul de proiecție Stereo 70.



Date referitoare la teren

Crt	Categorie folosință	Intravilan	Suprafața (mp)	Tarla	Parcelă	Nr. topo	Observații / Referințe
1	curți constructii	NU	1.021	42	784,778	-	În act se regăsește P713
2	faneata	NU	1.294	42	784,778	-	

Date referitoare la construcții

Crt	Număr	Destinație construcție	Supraf. (mp)	Situație juridică	Observații / Referințe
A1.1		construcții anexa	73	Cu acte	Nr. niveluri:1; S. construita la sol:73 mp; S. construita desfasurata:73 mp;
A1.2		construcții anexa	17	Cu acte	Nr. niveluri:1; S. construita la sol:17 mp; S. construita desfasurata:17 mp;
A1.3		construcții anexa	4	Cu acte	Nr. niveluri:1; S. construita la sol:4 mp; S. construita desfasurata:4 mp;

Lungime Segmente

1) Valorile lungimilor segmentelor sunt obținute din proiecție în plan.

Punct început	X / Y	Punct sfârșit	X / Y	Lungime segment (** (m)
1	509.952,512 424.198,707	2	509.892,04 424.228,441	67.387

Punct început	X / Y	Punct sfârșit	X / Y	Lungime segment (** (m)
2	509.892,04 424.228,441	3	509.895,513 424.224,913	4.951
3	509.895,513 424.224,913	4	509.898,166 424.216,316	8.997
4	509.898,166 424.216,316	5	509.898,467 424.207,904	8.417
5	509.898,467 424.207,904	6	509.898,414 424.206,859	1.046
6	509.898,414 424.206,859	7	509.971,713 424.174,558	80.101
7	509.971,713 424.174,558	8	509.973,835 424.178,201	4.216
8	509.973,835 424.178,201	9	510.009,272 424.161,455	39.195
9	510.009,272 424.161,455	10	510.012,192 424.159,227	3.673
10	510.012,192 424.159,227	11	510.019,454 424.156,355	7.809
11	510.019,454 424.156,355	12	510.022,832 424.154,56	3.825
12	510.022,832 424.154,56	13	510.023,34 424.155,424	1.002
13	510.023,34 424.155,424	14	510.033,715 424.150,968	11.291
14	510.033,715 424.150,968	15	510.034,859 424.154,79	3.99
15	510.034,859 424.154,79	16	510.060,697 424.145,206	27.558
16	510.060,697 424.145,206	17	510.060,733 424.154,89	9.684
17	510.060,733 424.154,89	18	510.037,021 424.163,216	25.131
18	510.037,021 424.163,216	19	509.984,228 424.184,781	57.028
19	509.984,228 424.184,781	20	509.975,862 424.189,762	9.737
20	509.975,862 424.189,762	1	509.952,512 424.198,707	25.005

** Lungimile segmentelor sunt determinate în planul de proiecție Stereo 70 și sunt rotunjite la 1 milimetru.

*** Distanța dintre puncte este formată din segmente cumulate ce sunt mai mici decât valoarea 1 milimetru.



DATE DESPRE IMOBILUL NR. 4510

Oficiul de Cadastru și Publicitate Imobiliară ARGES
Biroul de Cadastru și Publicitate Imobiliară Campulung

A. Partea I. Descrierea imobilului

TEREN Extravilan

Adresa: Jud. Arges

Nr. Crt	Nr cadastral Nr. topografic	Suprafața* (mp)	Observații / Referințe
A1		3.800	Sector cadastral:19 Teren neimprijmit;

Construcții

Crt	Nr cadastral Nr. topografic	Adresa	Observații / Referințe
A1.1		Jud. Arges	Nr. niveluri:1; S. construita la sol:49 mp; S. construita desfasurata:49 mp;
A1.2		Jud. Arges	Nr. niveluri:1; S. construita la sol:19 mp; S. construita desfasurata:19 mp;
A1.3		Jud. Arges	Nr. niveluri:1; S. construita la sol:73 mp; S. construita desfasurata:73 mp;
A1.4		Jud. Arges	Nr. niveluri:1; S. construita la sol:41 mp; S. construita desfasurata:41 mp;
A1.5		Jud. Arges	Nr. niveluri:1; S. construita la sol:22 mp; S. construita desfasurata:22 mp;

B. Partea II. Proprietari și acte

Inscrieri privitoare la dreptul de proprietate și alte drepturi reale	Referințe
/	
Act Administrativ nr. 5437, din 21/01/1993 emis de CJSPDPAT ARGES (Certificat de deces nr. 19/20.06.2003 eliberat de primăria Comunei Valea Mare Pravăț);	
B1	A1
Intabulare, drept de PROPRIETATE, dobandit prin Constituire, cota actuala 1/1, cota initiala 1/1 1) MAIDAN CORNEL DEFUNCT:Da	
Act Normativ nr. 7, din 13/03/1996 emis de PARLAMENT (art. 12 alin. 16);	
B2	A1.1, A1.2, A1.3, A1.4, A1.5
Intabulare, drept de PROPRIETATE, dobandit prin Construire, cota actuala 1/1, cota initiala 1/1 1) MAIDAN CORNEL DEFUNCT:Da	

C. Partea III. SARCINI .

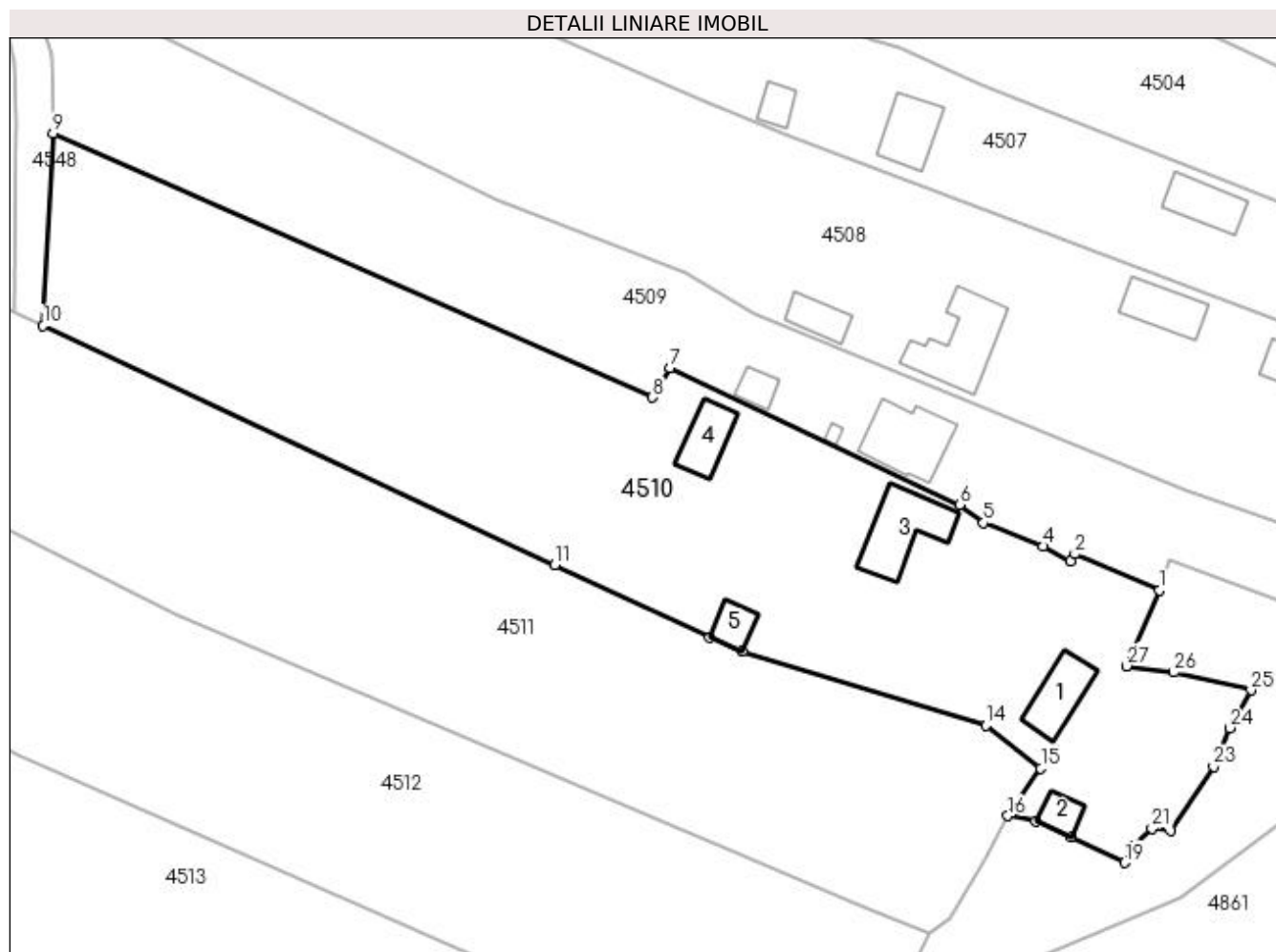
Inscrieri privind dezmembramintele dreptului de proprietate, drepturi reale de garanție și sarcini	Referințe
NU SUNT	

Anexa Nr. 1 La Partea I

Teren

Nr cadastral	Suprafața (mp)*	Observații / Referințe
	3.800	

* Suprafața este determinată în planul de proiecție Stereo 70.



Date referitoare la teren

Crt	Categorie folosință	Intra vilan	Suprafața (mp)	Tarla	Parcelă	Nr. topo	Observații / Referințe
1	curți construcții	NU	2.102	42	778,784	-	
2	faneata	NU	1.698	42	778	-	

Date referitoare la construcții

Crt	Număr	Destinație construcție	Supraf. (mp)	Situație juridică	Observații / Referințe
A1.1		construcții anexa	49	Cu acte	Nr. niveluri:1; S. construita la sol:49 mp; S. construita desfasurata:49 mp;
A1.2		construcții anexa	19	Cu acte	Nr. niveluri:1; S. construita la sol:19 mp; S. construita desfasurata:19 mp;
A1.3		construcții anexa	73	Cu acte	Nr. niveluri:1; S. construita la sol:73 mp; S. construita desfasurata:73 mp;
A1.4		construcții anexa	41	Cu acte	Nr. niveluri:1; S. construita la sol:41 mp; S. construita desfasurata:41 mp;
A1.5		construcții anexa	22	Cu acte	Nr. niveluri:1; S. construita la sol:22 mp; S. construita desfasurata:22 mp;

Lungime Segmente

1) Valorile lungimilor segmentelor sunt obținute din proiecție în plan.

Punct început	X / Y	Punct sfârșit	X / Y	Lungime segment (** (m))
1	510.033,715 424.150,968	2	510.023,34 424.155,424	11.291
3	510.022,832 424.154,56	4	510.019,454 424.156,355	3.825
5	510.012,192 424.159,227	6	510.009,272 424.161,455	3.673
7	509.973,835 424.178,201	8	509.971,713 424.174,558	4.216
9	509.898,414 424.206,859	10	509.897,212 424.183,315	23.575
11	509.959,774 424.154,069	12	509.978,704 424.145,214	20.899
13	509.982,674 424.143,508	14	510.012,516 424.134,451	31.186
15	510.019,183 424.129,239	16	510.015,155 424.123,41	7.085
17	510.018,614 424.122,758	18	510.022,892 424.120,874	4.674
19	510.029,433 424.117,688	20	510.030,409 424.119,645	2.187
21	510.032,788 424.121,853	22	510.035,039 424.121,604	2.265
23	510.040,315 424.129,44	24	510.042,293 424.134,162	5.12
25	510.044,908 424.138,774	26	510.035,438 424.140,983	9.724
27	510.029,701 424.141,748	1	510.033,715 424.150,968	10.056

Punct început	X / Y	Punct sfârșit	X / Y	Lungime segment (** (m))
2	510.023,34 424.155,424	3	510.022,832 424.154,56	1.002
4	510.019,454 424.156,355	5	510.012,192 424.159,227	7.809
6	510.009,272 424.161,455	7	509.973,835 424.178,201	39.195
8	509.971,713 424.174,558	9	509.898,414 424.206,859	80.101
10	509.897,212 424.183,315	11	509.959,774 424.154,069	69.06
12	509.978,704 424.145,214	13	509.982,674 424.143,508	4.321
14	510.012,516 424.134,451	15	510.019,183 424.129,239	8.462
16	510.015,155 424.123,41	17	510.018,614 424.122,758	3.52
18	510.022,892 424.120,874	19	510.029,433 424.117,688	7.276
20	510.030,409 424.119,645	21	510.032,788 424.121,853	3.246
22	510.035,039 424.121,604	23	510.040,315 424.129,44	9.447
24	510.042,293 424.134,162	25	510.044,908 424.138,774	5.302
26	510.035,438 424.140,983	27	510.029,701 424.141,748	5.788

** Lungimile segmentelor sunt determinate în planul de proiecție Stereo 70 și sunt rotunjite la 1 milimetru.

*** Distanța dintre puncte este formată din segmente cumulate ce sunt mai mici decât valoarea 1 milimetru.

**DATE DESPRE IMOBILUL NR. 4511**

Oficiul de Cadastru și Publicitate Imobiliară ARGES
Biroul de Cadastru și Publicitate Imobiliară Campulung

A. Partea I. Descrierea imobilului

TEREN Extravilan

Adresa: Jud. Arges

Nr. Crt	Nr cadastral Nr. topografic	Suprafața* (mp)	Observații / Referințe
A1		4.000	Sector cadastral:19 Teren neimprejmuit;

B. Partea II. Proprietari și acte

Inscrieri privitoare la dreptul de proprietate și alte drepturi reale	Referințe
/	
Act Administrativ nr. 9726, din 07/05/1993 emis de CJPSDPAT ARGES;	
B1	A1
Intabulare, drept de PROPRIETATE, dobandit prin Constituire, cota actuala 1/1, cota initiala 1/1 1) GHIOCĂ MARIN ELENA, lipsă CNP	

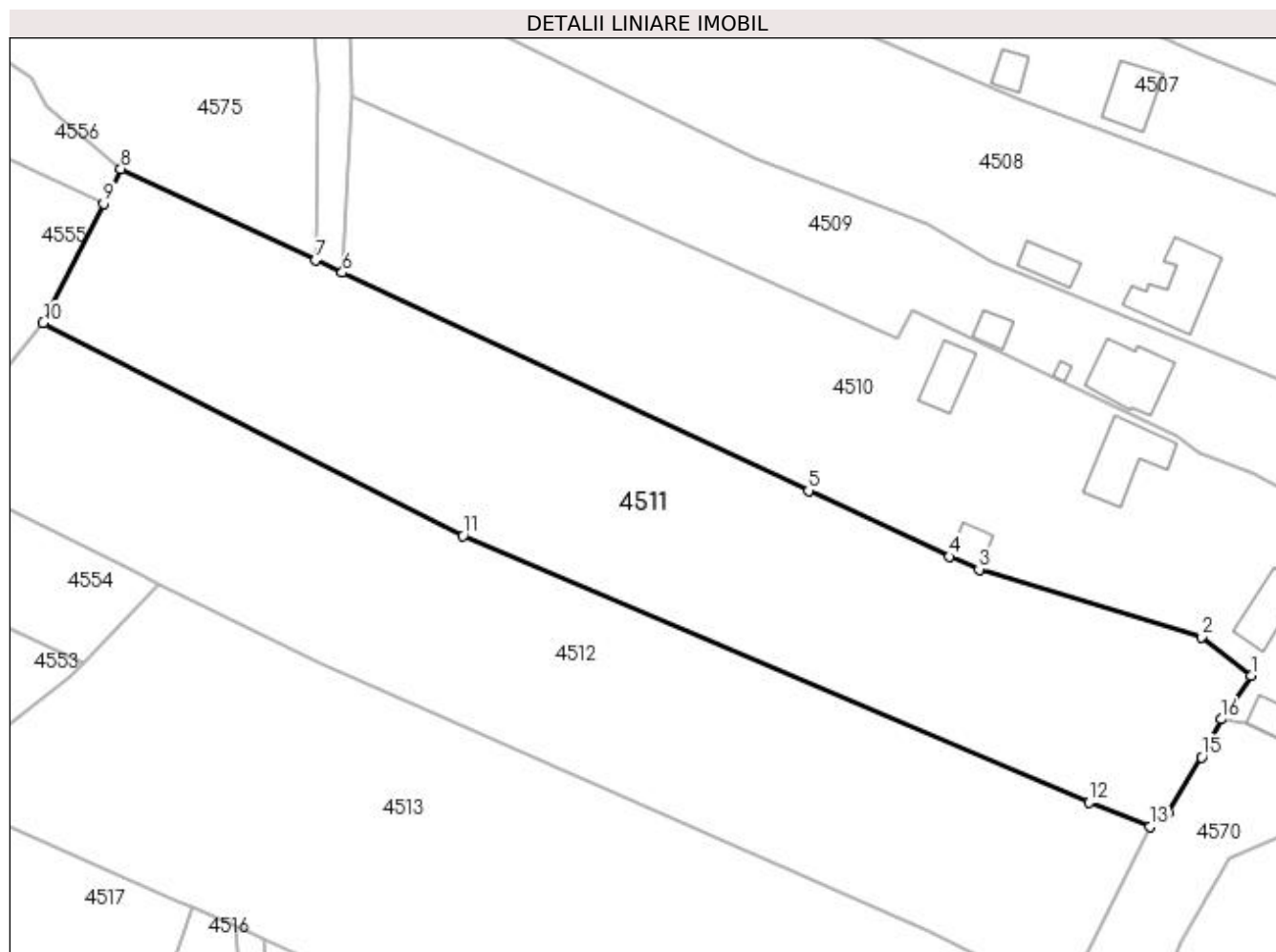
C. Partea III. SARCINI .

Inscrieri privind dezmembramintele dreptului de proprietate, drepturi reale de garanție și sarcini	Referințe
NU SUNT	

Anexa Nr. 1 La Partea I**Teren**

Nr cadastral	Suprafața (mp)*	Observații / Referințe
	4.000	

* Suprafața este determinată în planul de proiecție Stereo 70.

**Date referitoare la teren**

Crt	Categorie folosință	Intra vilan	Suprafața (mp)	Tarla	Parcelă	Nr. topo	Observații / Referințe
1	faneata	NU	3.164	42	778,779,784,785	-	În act se regăsește P78
2	drum	NU	90	42	778,779,784,785	-	
3	pasune	NU	746	42	778,779,784,785	-	Pășune împădurită

Lungime Segmente

1) Valorile lungimilor segmentelor sunt obținute din proiecție în plan.

Punct început	X / Y	Punct sfârșit	X / Y	Lungime segment (** (m)
1	510.019,183 424.129,239	2	510.012,516 424.134,451	8.462
2	510.012,516 424.134,451	3	509.982,674 424.143,508	31.186
3	509.982,674 424.143,508	4	509.978,704 424.145,214	4.321

Punct început	X / Y	Punct sfârșit	X / Y	Lungime segment (** (m)
4	509.978,704 424.145,214	5	509.959,774 424.154,069	20.899
5	509.959,774 424.154,069	6	509.897,212 424.183,315	69.06
6	509.897,212 424.183,315	7	509.893,648 424.184,981	3.934
7	509.893,648 424.184,981	8	509.867,494 424.197,208	28.871
8	509.867,494 424.197,208	9	509.865,166 424.192,597	5.165
9	509.865,166 424.192,597	10	509.857,059 424.176,537	17.99
10	509.857,059 424.176,537	11	509.913,417 424.148,014	63.165
11	509.913,417 424.148,014	12	509.997,435 424.112,227	91.322
12	509.997,435 424.112,227	13	510.005,6 424.108,957	8.795
13	510.005,6 424.108,957	14	510.008,001 424.110,831	3.046
14	510.008,001 424.110,831	15	510.012,518 424.118,328	8.753
15	510.012,518 424.118,328	16	510.015,155 424.123,41	5.725
16	510.015,155 424.123,41	1	510.019,183 424.129,239	7.085

** Lungimile segmentelor sunt determinate în planul de proiecție Stereo 70 și sunt rotunjite la 1 milimetru.

*** Distanța dintre puncte este formată din segmente cumulate ce sunt mai mici decât valoarea 1 milimetru.

**DATE DESPRE IMOBILUL NR. 4512**

Oficiul de Cadastru și Publicitate Imobiliară ARGES
Biroul de Cadastru și Publicitate Imobiliară Campulung

A. Partea I. Descrierea imobilului

TEREN Extravilan

Adresa: Jud. Arges, Punctul,,La Generalu'

Nr. Crt	Nr cadastral Nr. topografic	Suprafața* (mp)	Observații / Referințe
A1	81497	4.000	Sector cadastral:19 Teren neimprejmuit;

B. Partea II. Proprietari și acte

Inscrieri privitoare la dreptul de proprietate și alte drepturi reale		Referințe
10085 / 12/07/2017		
Act Administrativ nr. 9755, din 14/05/1993 emis de COMISIA JUDETEANA ARGES (act administrativ nr 3131 din 04.09.2017, emis de PRIMARIA VALEA MARE PRAVAT;act administrativ nr 3411 din 20.09.2017, emis de PRIMARIA VALEA MARE PRAVAT;act administrativ nr 3412 din 20.09.2017, emis de PRIMARIA VALEA MARE PRAVAT);		
B1	Intabulare, drept de PROPRIETATE, dobandit prin Lege, cota actuala 1/1, cota initiala 1/1 1) MARINESCU IOAN	A1

C. Partea III. SARCINI .

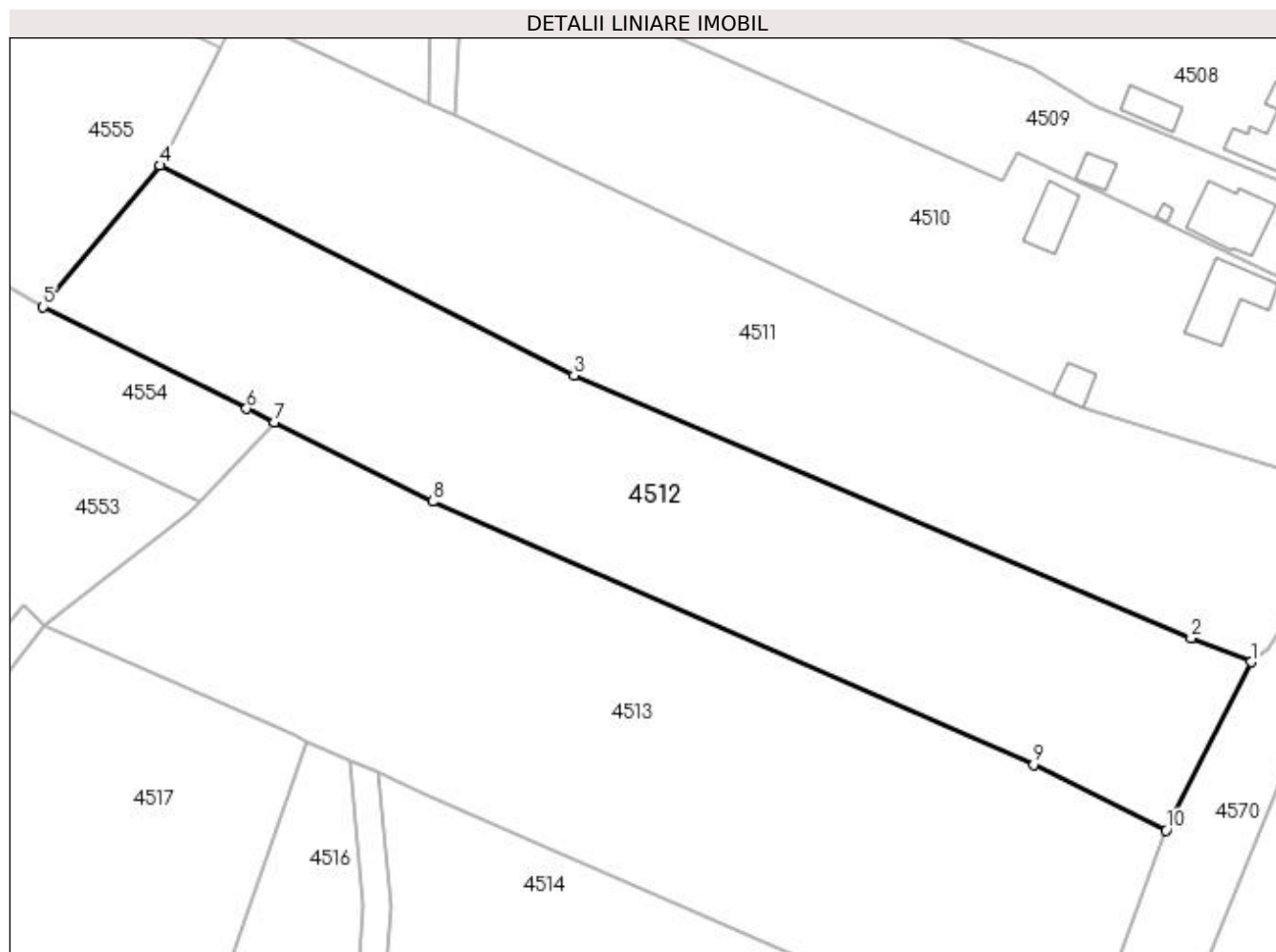
Inscrieri privind dezmembramintele dreptului de proprietate, drepturi reale de garanție și sarcini	Referințe
NU SUNT	

Anexa Nr. 1 La Partea I

Teren

Nr cadastral	Suprafața (mp)*	Observații / Referințe
81497	4.000	

* Suprafața este determinată în planul de proiecție Stereo 70.



Date referitoare la teren

Crt	Categorie folosință	Intra vilan	Suprafața (mp)	Tarla	Parcelă	Nr. topo	Observații / Referințe
1	faneata	NU	3.200	42	778,779,784,785	-	
2	pasune	NU	725	42	778,779,784,785	-	
3	drum	NU	75	42	778,779,784,785	-	

Lungime Segmente

1) Valorile lungimilor segmentelor sunt obținute din proiecție în plan.

Punct început	X / Y	Punct sfârșit	X / Y	Lungime segment (** (m)
1	510.005,6 424.108,957	2	509.997,435 424.112,227	8.795
2	509.997,435 424.112,227	3	509.913,417 424.148,014	91.322
3	509.913,417 424.148,014	4	509.857,059 424.176,537	63.165

Punct început	X / Y	Punct sfârșit	X / Y	Lungime segment (** (m)
4	509.857,059 424.176,537	5	509.841,142 424.157,258	25.001
5	509.841,142 424.157,258	6	509.868,838 424.143,432	30.955
6	509.868,838 424.143,432	7	509.872,579 424.141,565	4.181
7	509.872,579 424.141,565	8	509.894,182 424.130,813	24.131
8	509.894,182 424.130,813	9	509.975,987 424.095,012	89.296
9	509.975,987 424.095,012	10	509.994,039 424.086,048	20.155
10	509.994,039 424.086,048	1	510.005,6 424.108,957	25.661

** Lungimile segmentelor sunt determinate în planul de proiecție Stereo 70 și sunt rotunjite la 1 milimetru.

*** Distanța dintre puncte este formată din segmente cumulate ce sunt mai mici decât valoarea 1 milimetru.

**DATE DESPRE IMOBILUL NR. 4513**

Oficiul de Cadastru și Publicitate Imobiliară ARGES
Biroul de Cadastru și Publicitate Imobiliară Campulung

A. Partea I. Descrierea imobilului

TEREN Extravilan

Nr. CF vechi:488
Nr. cadastral vechi:744

Adresa: Jud. Arges, Pct. „La General”

Nr. Crt	Nr cadastral Nr. topografic	Suprafața* (mp)	Observații / Referințe
A1	81430	5.226	Sector cadastral:19 Teren neimprejmuit;

B. Partea II. Proprietari și acte

Inscrieri privitoare la dreptul de proprietate și alte drepturi reale		Referințe
13838 / 19/11/2008		
Act Notarial nr. 2878, din 17/10/2008 emis de BNPA CÎRSTOIU;		
B1	Intabulare, drept de PROPRIETATE-bun propriu, dobandit prin Conventie, cota actuala 1/1, cota initiala 1/1 1) BĂLDESCU VICTOR ALEXANDRU, necăsătorit, lipsă CNP	A1

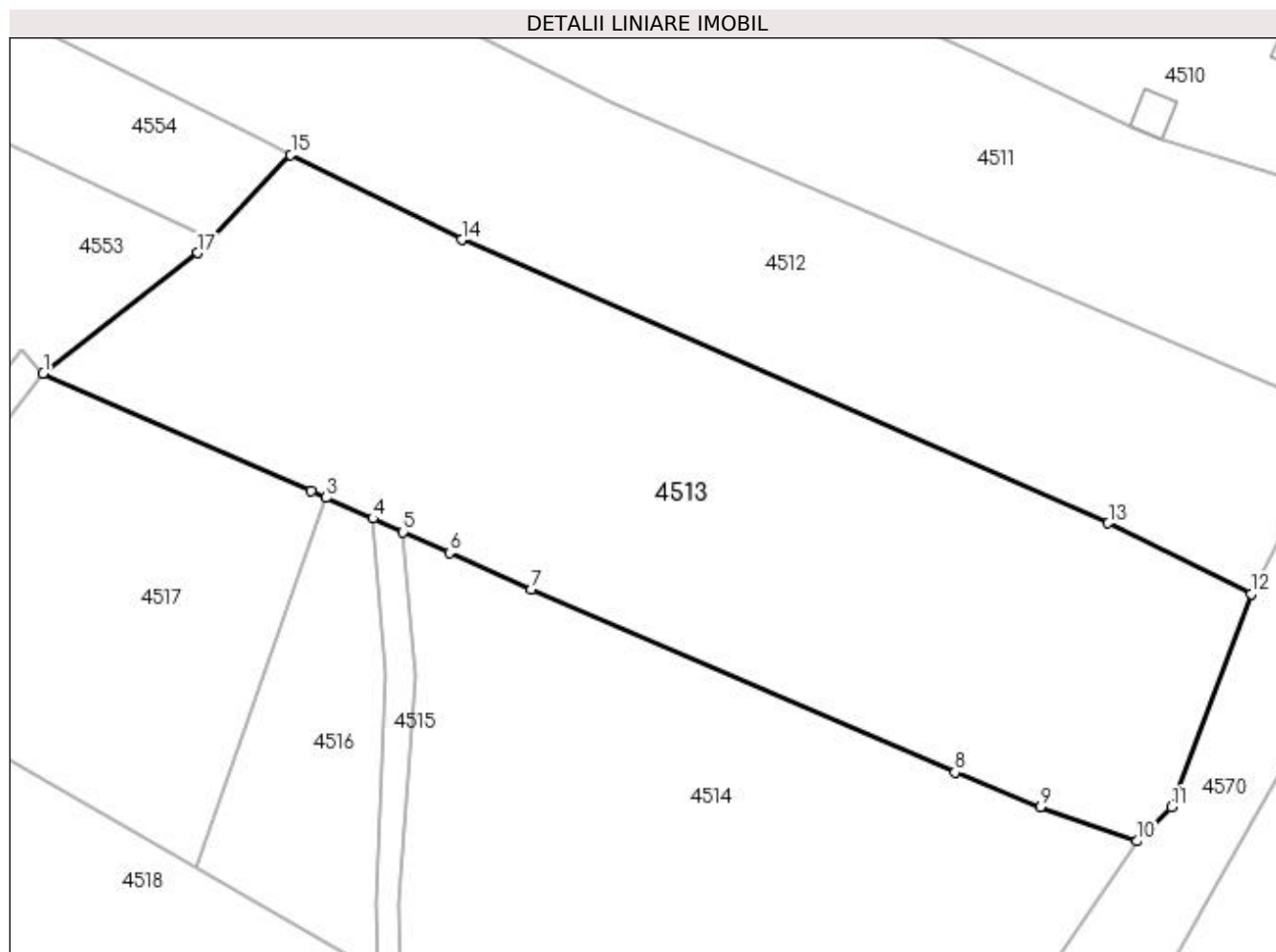
C. Partea III. SARCINI .

Inscrieri privind dezmembramintele dreptului de proprietate, drepturi reale de garanție și sarcini	Referințe
NU SUNT	

Anexa Nr. 1 La Partea I**Teren**

Nr cadastral	Suprafața (mp)*	Observații / Referințe
81430	5.226	

* Suprafața este determinată în planul de proiecție Stereo 70.

**Date referitoare la teren**

Crt	Categorie folosință	Intra vilan	Suprafața (mp)	Tarla	Parcelă	Nr. topo	Observații / Referințe
1	faneata	NU	4.098	42	778,785,786	-	
2	drum	NU	138	42	778,785	-	
3	faneata	NU	990	42	778	-	

Lungime Segmente

1) Valorile lungimilor segmentelor sunt obținute din proiecție în plan.

Punct început	X / Y	Punct sfârșit	X / Y	Lungime segment (** (m)
1	509.841,274 424.113,917	2	509.875,2 424.099,081	37.028
2	509.875,2 424.099,081	3	509.877,103 424.098,225	2.087
3	509.877,103 424.098,225	4	509.882,999 424.095,574	6.465
4	509.882,999 424.095,574	5	509.886,755 424.093,885	4.118

Punct început	X / Y	Punct sfârșit	X / Y	Lungime segment (** (m)
5	509.886,755 424.093,885	6	509.892,645 424.091,236	6.458
6	509.892,645 424.091,236	7	509.903,013 424.086,632	11.344
7	509.903,013 424.086,632	8	509.956,573 424.063,517	58.335
8	509.956,573 424.063,517	9	509.967,371 424.059,081	11.674
9	509.967,371 424.059,081	10	509.979,602 424.054,788	12.963
10	509.979,602 424.054,788	11	509.983,967 424.059,113	6.145
11	509.983,967 424.059,113	12	509.994,039 424.086,048	28.757
12	509.994,039 424.086,048	13	509.975,987 424.095,012	20.155
13	509.975,987 424.095,012	14	509.894,182 424.130,813	89.296
14	509.894,182 424.130,813	15	509.872,579 424.141,565	24.131
15	509.872,579 424.141,565	16	509.862,451 424.130,863	14.735
16	509.862,451 424.130,863	17	509.860,834 424.129,154	2.353
17	509.860,834 424.129,154	1	509.841,274 424.113,917	24.794

** Lungimile segmentelor sunt determinate în planul de proiecție Stereo 70 și sunt rotunjite la 1 milimetru.

*** Distanța dintre puncte este formată din segmente cumulate ce sunt mai mici decât valoarea 1 milimetru.

**DATE DESPRE IMOBILUL NR. 4514**

Oficiul de Cadastru și Publicitate Imobiliară ARGES
Biroul de Cadastru și Publicitate Imobiliară Campulung

A. Partea I. Descrierea imobilului

TEREN Extravilan

Adresa: Jud. Arges

Nr. Crt	Nr cadastral Nr. topografic	Suprafața* (mp)	Observații / Referințe
A1		Din acte: 4.660 Masurata: 3.812	Sector cadastral:19 Teren neimprejmuit;

B. Partea II. Proprietari și acte

Inscrieri privitoare la dreptul de proprietate și alte drepturi reale		Referințe
/		
Act Administrativ nr. 9793, din 24/05/1993 emis de CJPSDPAT ARGES;		
B1	Intabulare, drept de PROPRIETATE, dobandit prin Reconstituire, cota actuala 1/1, cota initiala 1/1 1) ONCIOIU ION, lipsă CNP	A1

C. Partea III. SARCINI .

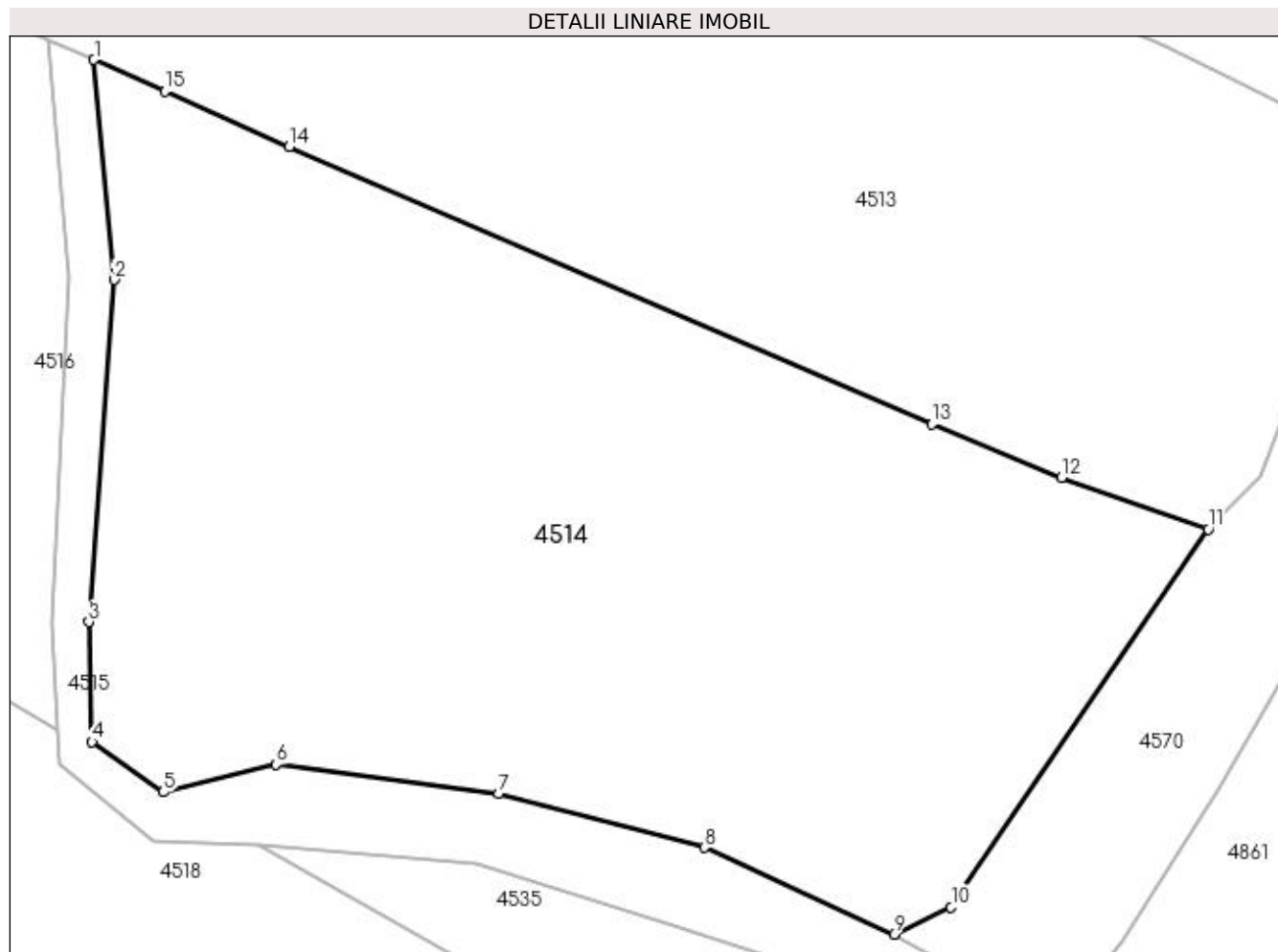
Inscrieri privind dezmembramintele dreptului de proprietate, drepturi reale de garanție și sarcini	Referințe
NU SUNT	

Anexa Nr. 1 La Partea I

Teren

Nr cadastral	Suprafața (mp)*	Observații / Referințe
	Din acte: 4.660	
	Masurata: 3.812	

* Suprafața este determinată în planul de proiecție Stereo 70.



Date referitoare la teren

Crt	Categorie folosință	Intra vilan	Suprafața (mp)	Tarla	Parcelă	Nr. topo	Observații / Referințe
1	faneata	NU	3.812	42	778,785,786	-	In act se regăsește P714; Diferența de suprafața se regăsește la ID 269 (sector 19)

Lungime Segmente

1) Valorile lungimilor segmentelor sunt obținute din proiecție în plan.

Punct început	X / Y	Punct sfârșit	X / Y	Lungime segment (** (m)
1	509.886,755 424.093,885	2	509.888,43 424.075,556	18.405
2	509.888,43 424.075,556	3	509.886,331 424.047,041	28.592
3	509.886,331 424.047,041	4	509.886,579 424.037,073	9.971
4	509.886,579 424.037,073	5	509.892,526 424.032,861	7.288

Punct început	X / Y	Punct sfârșit	X / Y	Lungime segment (** (m)
5	509.892,526 424.032,861	6	509.901,941 424.035,168	9.694
6	509.901,941 424.035,168	7	509.920,462 424.032,718	18.682
7	509.920,462 424.032,718	8	509.937,615 424.028,255	17.724
8	509.937,615 424.028,255	9	509.953,407 424.021,02	17.37
9	509.953,407 424.021,02	10	509.958,172 424.023,279	5.273
10	509.958,172 424.023,279	11	509.979,602 424.054,788	38.106
11	509.979,602 424.054,788	12	509.967,371 424.059,081	12.963
12	509.967,371 424.059,081	13	509.956,573 424.063,517	11.674
13	509.956,573 424.063,517	14	509.903,013 424.086,632	58.335
14	509.903,013 424.086,632	15	509.892,645 424.091,236	11.344
15	509.892,645 424.091,236	1	509.886,755 424.093,885	6.458

** Lungimile segmentelor sunt determinate în planul de proiecție Stereo 70 și sunt rotunjite la 1 milimetru.

*** Distanța dintre puncte este formată din segmente cumulate ce sunt mai mici decât valoarea 1 milimetru.

**DATE DESPRE IMOBILUL NR. 4515**

Oficiul de Cadastru și Publicitate Imobiliară ARGES
Biroul de Cadastru și Publicitate Imobiliară Campulung

A. Partea I. Descrierea imobilului

TEREN Extravilan

Adresa: Jud. Arges

Nr. Crt	Nr cadastral Nr. topografic	Suprafața* (mp)	Observații / Referințe
A1		677	Sector cadastral:19 Teren neimprejmuit;

B. Partea II. Proprietari și acte

Inscrieri privitoare la dreptul de proprietate și alte drepturi reale	Referințe
/	
Act Normativ nr. 7, din 13/03/1996 emis de PARLAMENT (art. 13 alin. 15);	
B1	A1
Inscrierea provizorie, drept de PROPRIETATE, dobandit prin Lege, cota actuala 1/1, cota initiala 1/1 1) COMUNA VALEA MARE PRAVAT, CIF:5010196	

C. Partea III. SARCINI .

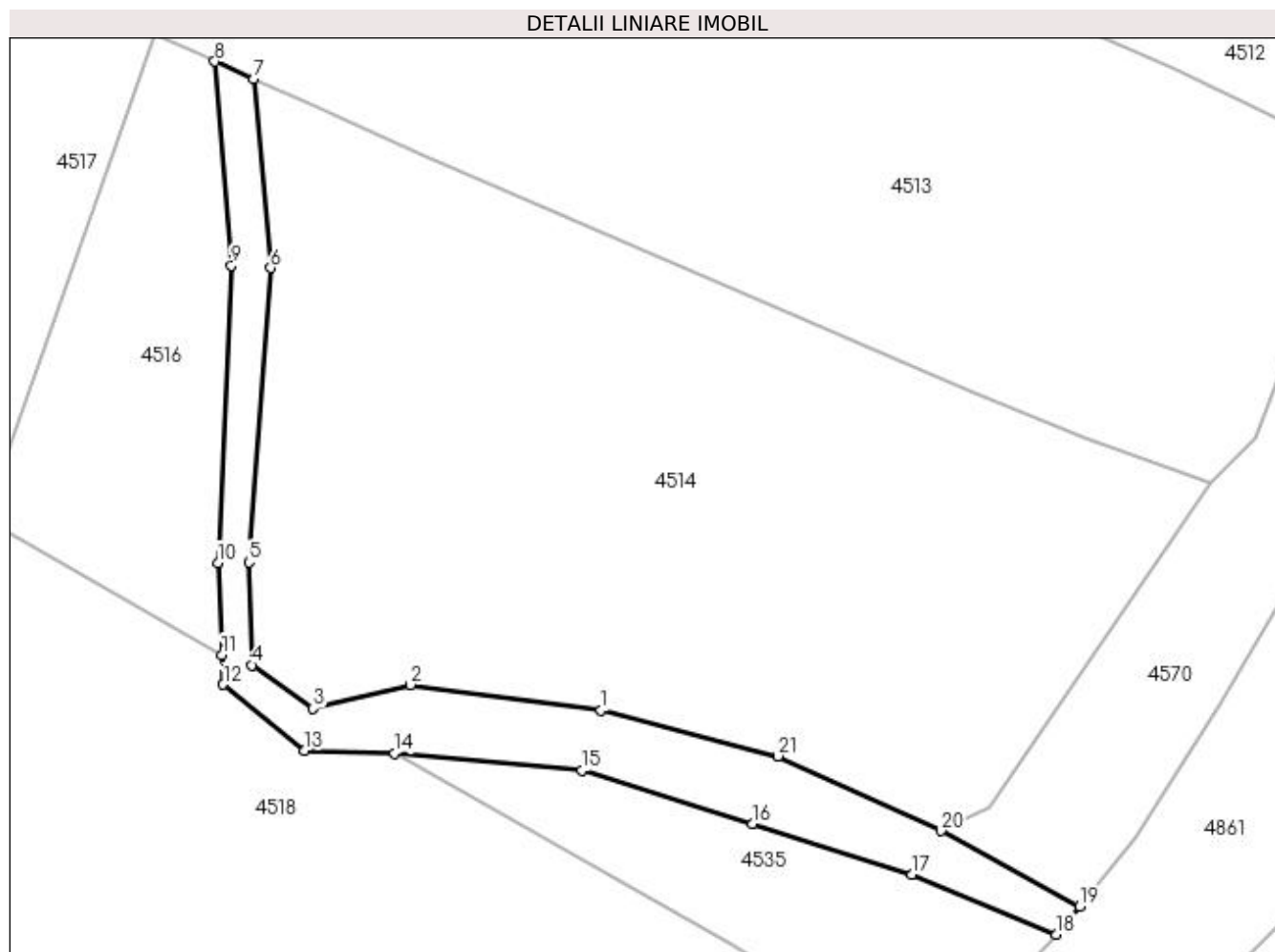
Inscrieri privind dezmembramintele dreptului de proprietate, drepturi reale de garanție și sarcini	Referințe
NU SUNT	

Anexa Nr. 1 La Partea I

Teren

Nr cadastral	Suprafața (mp)*	Observații / Referințe
	677	

* Suprafața este determinată în planul de proiecție Stereo 70.



Date referitoare la teren

Crt	Categorie folosință	Intra vilan	Suprafața (mp)	Tarla	Parcelă	Nr. topo	Observații / Referințe
1	drum	NU	677	42	De 778/1	-	

Lungime Segmente

1) Valorile lungimilor segmentelor sunt obținute din proiecție în plan.

Punct început	X / Y	Punct sfârșit	X / Y	Lungime segment (** (m)
1	509.920,462 424.032,718	2	509.901,941 424.035,168	18.682
3	509.892,526 424.032,861	4	509.886,579 424.037,073	7.288
5	509.886,331 424.047,041	6	509.888,43 424.075,556	28.592
7	509.886,755 424.093,885	8	509.882,999 424.095,574	4.118
9	509.884,598 424.075,808	10	509.883,288 424.046,998	28.84

Punct început	X / Y	Punct sfârșit	X / Y	Lungime segment (** (m)
2	509.901,941 424.035,168	3	509.892,526 424.032,861	9.694
4	509.886,579 424.037,073	5	509.886,331 424.047,041	9.971
6	509.888,43 424.075,556	7	509.886,755 424.093,885	18.405
8	509.882,999 424.095,574	9	509.884,598 424.075,808	19.831
10	509.883,288 424.046,998	11	509.883,691 424.038,062	8.945

Punct început	X / Y	Punct sfârșit	X / Y	Lungime segment (** (m))
11	509.883,691 424.038,062	12	509.883,82 424.035,199	2.866
13	509.891,704 424.028,805	14	509.900,429 424.028,515	8.73
15	509.918,628 424.026,879	16	509.935,141 424.021,688	17.31
17	509.950,574 424.016,771	18	509.964,612 424.010,976	15.187
19	509.966,835 424.013,7	20	509.953,407 424.021,02	15.294
21	509.937,615 424.028,255	1	509.920,462 424.032,718	17.724

Punct început	X / Y	Punct sfârșit	X / Y	Lungime segment (** (m))
12	509.883,82 424.035,199	13	509.891,704 424.028,805	10.151
14	509.900,429 424.028,515	15	509.918,628 424.026,879	18.272
16	509.935,141 424.021,688	17	509.950,574 424.016,771	16.197
18	509.964,612 424.010,976	19	509.966,835 424.013,7	3.516
20	509.953,407 424.021,02	21	509.937,615 424.028,255	17.37

** Lungimile segmentelor sunt determinate în planul de proiecție Stereo 70 și sunt rotunjite la 1 milimetru.

*** Distanța dintre puncte este formată din segmente cumulate ce sunt mai mici decât valoarea 1 milimetru.

**DATE DESPRE IMOBILUL NR. 4516**

Oficiul de Cadastru și Publicitate Imobiliară ARGES
Biroul de Cadastru și Publicitate Imobiliară Campulung

A. Partea I. Descrierea imobilului

TEREN Extravilan

Adresa: Jud. Arges

Nr. Crt	Nr cadastral Nr. topografic	Suprafața* (mp)	Observații / Referințe
A1		Din acte: 4.660 Masurata: 848	Sector cadastral:19 Teren neimprejmuit;

B. Partea II. Proprietari și acte

Inscrieri privitoare la dreptul de proprietate și alte drepturi reale		Referințe
/		
Act Administrativ nr. 9793, din 24/05/1993 emis de CJPSDPAT ARGES;		
B1	Intabulare, drept de PROPRIETATE, dobandit prin Reconstituire, cota actuala 1/1, cota initiala 1/1 1) ONCIOIU ION, lipsă CNP	A1

C. Partea III. SARCINI .

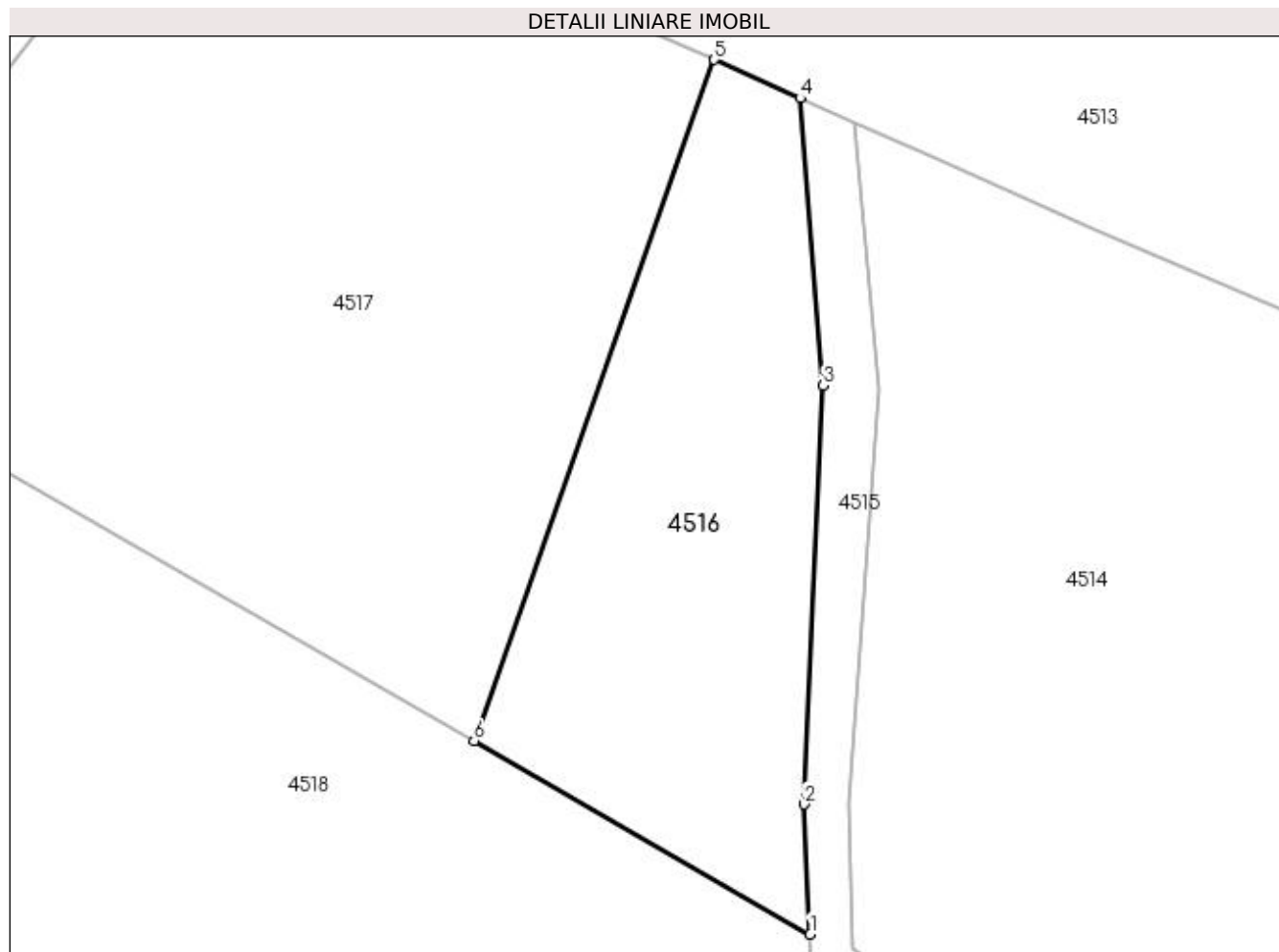
Inscrieri privind dezmembramintele dreptului de proprietate, drepturi reale de garanție și sarcini	Referințe
NU SUNT	

Anexa Nr. 1 La Partea I

Teren

Nr cadastral	Suprafața (mp)*	Observații / Referințe
	Din acte: 4.660 Masurata: 848	

* Suprafața este determinată în planul de proiecție Stereo 70.



Date referitoare la teren

Crt	Categorie folosință	Intravilan	Suprafața (mp)	Tarla	Parcelă	Nr. topo	Observații / Referințe
1	faneata	NU	848	42	778,785	-	In act se regăsește P714; Diferența de suprafața se regăsește la ID 267 (sector 19)

Lungime Segmente

1) Valorile lungimilor segmentelor sunt obținute din proiecție în plan.

Punct început	X / Y	Punct sfârșit	X / Y	Lungime segment (** (m)
1	509.883,691 424.038,062	2	509.883,288 424.046,998	8.945
2	509.883,288 424.046,998	3	509.884,598 424.075,808	28.84
3	509.884,598 424.075,808	4	509.882,999 424.095,574	19.831
4	509.882,999 424.095,574	5	509.877,103 424.098,225	6.465

Punct început	X / Y	Punct sfârșit	X / Y	Lungime segment (** (m)
5	509.877,103 424.098,225	6	509.860,564 424.051,363	49.695
6	509.860,564 424.051,363	1	509.883,691 424.038,062	26.679

** Lungimile segmentelor sunt determinate în planul de proiecție Stereo 70 și sunt rotunjite la 1 milimetru.

*** Distanța dintre puncte este formată din segmente cumulate ce sunt mai mici decât valoarea 1 milimetru.

**DATE DESPRE IMOBILUL NR. 4517**

Oficiul de Cadastru și Publicitate Imobiliară ARGES
Biroul de Cadastru și Publicitate Imobiliară Campulung

A. Partea I. Descrierea imobilului

TEREN Extravilan

Adresa: Jud. Arges

Nr. Crt	Nr cadastral Nr. topografic	Suprafața* (mp)	Observații / Referințe
A1		2.183	Sector cadastral:19 Teren neimprejmuit;

B. Partea II. Proprietari și acte

Inscrieri privitoare la dreptul de proprietate și alte drepturi reale	Referințe
/	
Act Normativ nr. 7, din 13/03/1996 emis de PARLAMENT (art. 13 alin. 15);	
B1	A1
Inscrierea provizorie, drept de PROPRIETATE, dobandit prin Lege, cota actuala 1/1, cota initiala 1/1 1) COMUNA VALEA MARE PRAVAT, CIF:5010196	

C. Partea III. SARCINI .

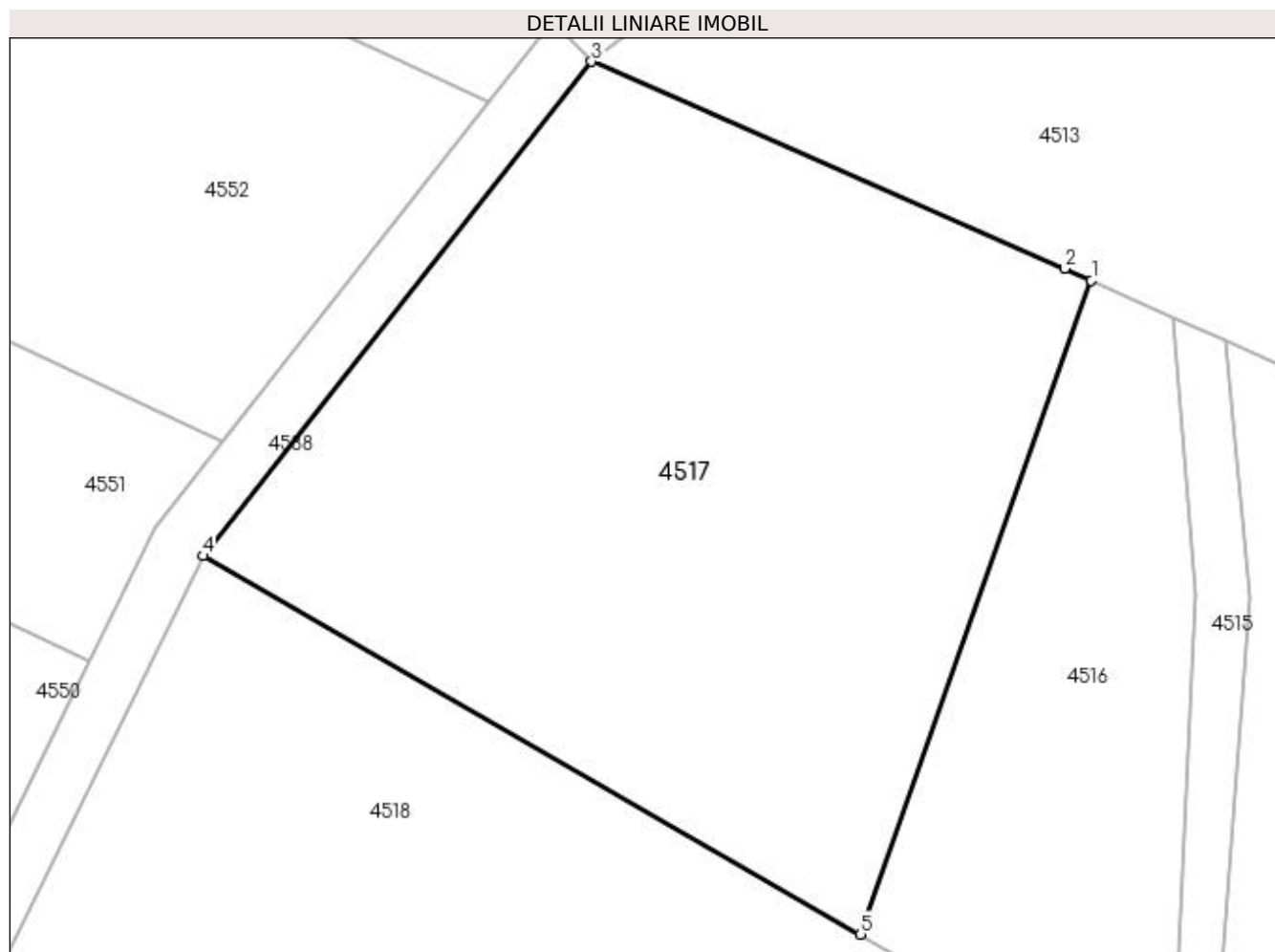
Inscrieri privind dezmembramintele dreptului de proprietate, drepturi reale de garanție și sarcini	Referințe
NU SUNT	

Anexa Nr. 1 La Partea I

Teren

Nr cadastral	Suprafața (mp)*	Observații / Referințe
	2.183	

* Suprafața este determinată în planul de proiecție Stereo 70.



Date referitoare la teren

Crt	Categorie folosință	Intra vilan	Suprafața (mp)	Tarla	Parcelă	Nr. topo	Observații / Referințe
1	faneata	NU	2.183	42	778	-	

Lungime Segmente

1) Valorile lungimilor segmentelor sunt obținute din proiecție în plan.

Punct început	X / Y	Punct sfârșit	X / Y	Lungime segment (** (m)
1	509.877,103 424.098,225	2	509.875,2 424.099,081	2.087
2	509.875,2 424.099,081	3	509.841,274 424.113,917	37.028
3	509.841,274 424.113,917	4	509.813,403 424.078,487	45.079
4	509.813,403 424.078,487	5	509.860,564 424.051,363	54.405
5	509.860,564 424.051,363	1	509.877,103 424.098,225	49.695

**** Lungimile segmentelor sunt determinate în planul de proiecție Stereo 70 și sunt rotunjite la 1 milimetru.**

***** Distanța dintre puncte este formată din segmente cumulate ce sunt mai mici decât valoarea 1 milimetru.**

**DATE DESPRE IMOBILUL NR. 4518**

Oficiul de Cadastru și Publicitate Imobiliară ARGES
Biroul de Cadastru și Publicitate Imobiliară Campulung

A. Partea I. Descrierea imobilului

TEREN Extravilan

Adresa: Jud. Arges, Punct "Podisoare"

Nr. Crt	Nr cadastral Nr. topografic	Suprafața* (mp)	Observații / Referințe
A1	81724	46.100	Sector cadastral:19 Teren neimprejmuit;

B. Partea II. Proprietari și acte

Inscrieri privitoare la dreptul de proprietate și alte drepturi reale	Referințe
6361 / 21/03/2022	
Act Notarial nr. 270, din 18/03/2022 emis de TULUCA FILOFTEIA;	
B3	A1
Intabulare, drept de PROPRIETATE- bun comun, dobandit prin Conventie, cota actuala 1/1, cota initiala 1/1	
1) VASILE SILVIU, casatorit cu	
2) VASILE ELENA LILIANA	

C. Partea III. SARCINI .

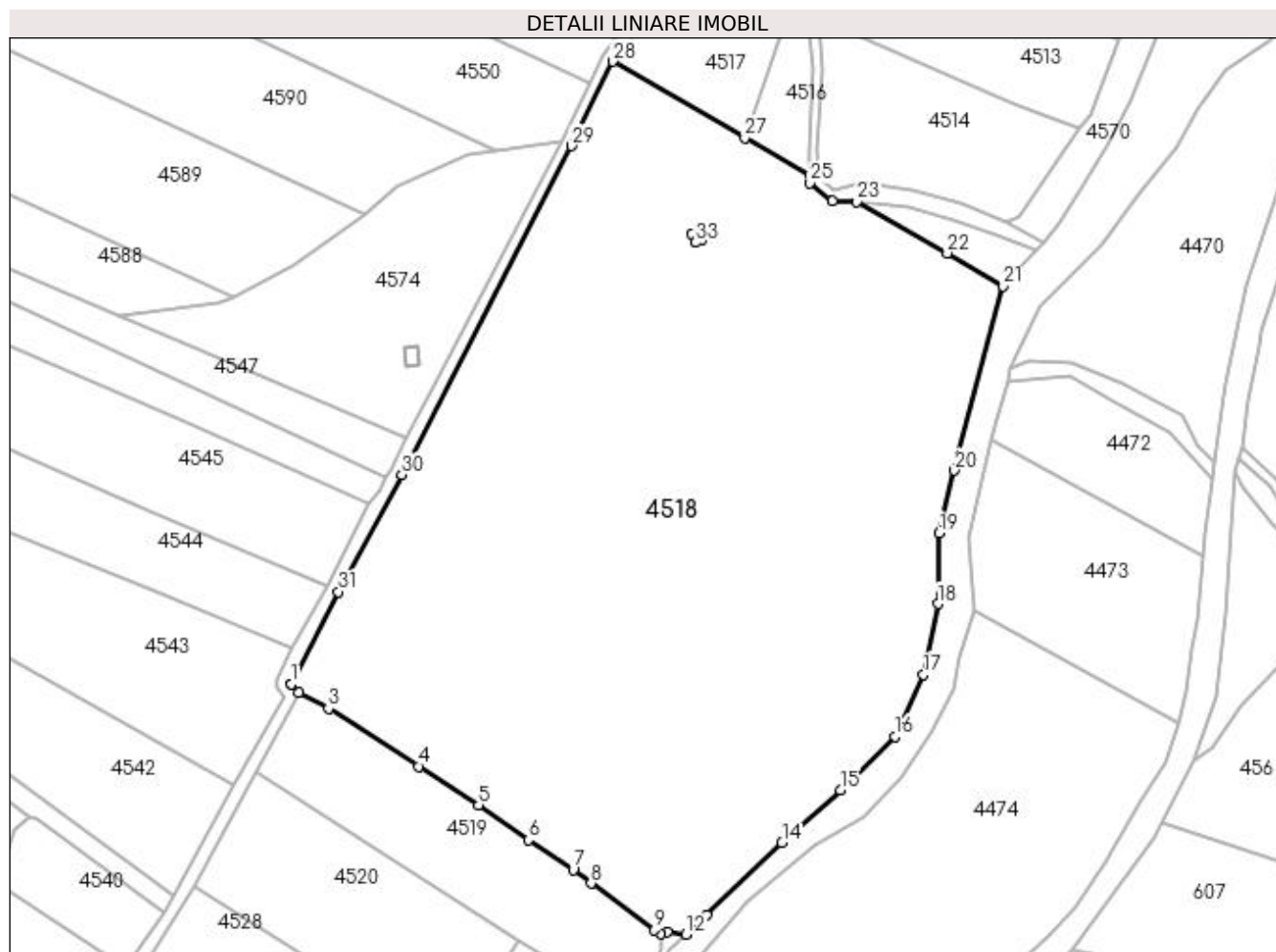
Inscrieri privind dezmembramintele dreptului de proprietate, drepturi reale de garanție și sarcini	Referințe
NU SUNT	

Anexa Nr. 1 La Partea I

Teren

Nr cadastral	Suprafața (mp)*	Observații / Referințe
81724	46.100	

* Suprafața este determinată în planul de proiecție Stereo 70.



Date referitoare la teren

Crt	Categorie folosință	Intravilan	Suprafața (mp)	Tarla	Parcelă	Nr. topo	Observații / Referințe
1	faneata	NU	46.100	42	714,715,716,778,786	-	

Lungime Segmente

1) Valorile lungimilor segmentelor sunt obținute din proiecție în plan.

Punct început	X / Y	Punct sfârșit	X / Y	Lungime segment (** (m)
1	509.698,846 423.856,712	2	509.701,719 423.853,831	4.069
3	509.712,152 423.847,986	4	509.744,27 423.827,41	38.144
5	509.765,7 423.813,6	6	509.783,34 423.801,22	21.551
7	509.799,391 423.790,538	8	509.805,75 423.785,75	7.96
9	509.828,362 423.769,086	10	509.830,561 423.767,629	2.638

Punct început	X / Y	Punct sfârșit	X / Y	Lungime segment (** (m)
2	509.701,719 423.853,831	3	509.712,152 423.847,986	11.959
4	509.744,27 423.827,41	5	509.765,7 423.813,6	25.494
6	509.783,34 423.801,22	7	509.799,391 423.790,538	19.281
8	509.805,75 423.785,75	9	509.828,362 423.769,086	28.089
10	509.830,561 423.767,629	11	509.832,975 423.768,359	2.522

Punct început	X / Y	Punct sfârșit	X / Y	Lungime segment (** (m))
11	509.832,975 423.768,359	12	509.839,539 423.767,575	6.611
13	509.846,848 423.774,598	14	509.873,815 423.800,233	37.207
15	509.894,567 423.818,998	16	509.914,0 423.838,04	27.207
17	509.924,135 423.860,108	18	509.929,388 423.885,279	25.713
19	509.929,866 423.910,448	20	509.935,262 423.932,784	22.979
21	509.952,624 423.998,45	22	509.932,759 424.010,19	23.075
23	509.900,429 424.028,515	24	509.891,704 424.028,805	8.73
25	509.883,82 424.035,199	26	509.883,691 424.038,062	2.866
27	509.860,564 424.051,362	28	509.813,403 424.078,487	54.405
29	509.798,68 424.048,43	30	509.738,308 423.931,366	131.715
31	509.715,728 423.889,579	32	509.698,846 423.856,712	36.949
33	509.842,949 424.013,985	34	509.841,72 424.017,048	3.3
35	509.844,18 424.018,035	36	509.845,408 424.014,972	3.3

Punct început	X / Y	Punct sfârșit	X / Y	Lungime segment (** (m))
12	509.839,539 423.767,575	13	509.846,848 423.774,598	10.136
14	509.873,815 423.800,233	15	509.894,567 423.818,998	27.978
16	509.914,0 423.838,04	17	509.924,135 423.860,108	24.284
18	509.929,388 423.885,279	19	509.929,866 423.910,448	25.174
20	509.935,262 423.932,784	21	509.952,624 423.998,45	67.922
22	509.932,759 424.010,19	23	509.900,429 424.028,515	37.162
24	509.891,704 424.028,805	25	509.883,82 424.035,199	10.151
26	509.883,691 424.038,062	27	509.860,564 424.051,362	26.679
28	509.813,403 424.078,487	29	509.798,68 424.048,43	33.469
30	509.738,308 423.931,366	31	509.715,728 423.889,579	47.497
32	509.698,846 423.856,712	33	509.842,949 424.013,985	213.308
34	509.841,72 424.017,048	35	509.844,18 424.018,035	2.651
36	509.845,408 424.014,972	1	509.842,949 424.013,985	2.65

** Lungimile segmentelor sunt determinate în planul de proiecție Stereo 70 și sunt rotunjite la 1 milimetru.

*** Distanța dintre puncte este formată din segmente cumulate ce sunt mai mici decât valoarea 1 milimetru.

**DATE DESPRE IMOBILUL NR. 4519**

Oficiul de Cadastru și Publicitate Imobiliară ARGES
Biroul de Cadastru și Publicitate Imobiliară Campulung

A. Partea I. Descrierea imobilului

TEREN Extravilan

Adresa: Jud. Arges, IMOBIL INREGISTRAT IN PLANUL CADASTRAL FARA LOCALIZARE CERTA DATORITA LIPSEI PLANULUI PARCELAR; PUNCTUL ,, LA GENERAL'

Nr. Crt	Nr cadastral Nr. topografic	Suprafața* (mp)	Observații / Referințe
A1	80219	5.007	Sector cadastral:19 Teren neimprejmuit;

B. Partea II. Proprietari și acte

Inscrieri privitoare la dreptul de proprietate și alte drepturi reale		Referințe
28687 / 29/12/2021		
Act Notarial nr. 5210, din 27/12/2021 emis de Simion Aurelia Maria;		
B2	Intabulare, drept de PROPRIETATE- bun propriu, dobandit prin Conventie, cota actuala 1/1, cota initiala 1/1 1) LUCA DAVID FLORIN, minor	A1

C. Partea III. SARCINI .

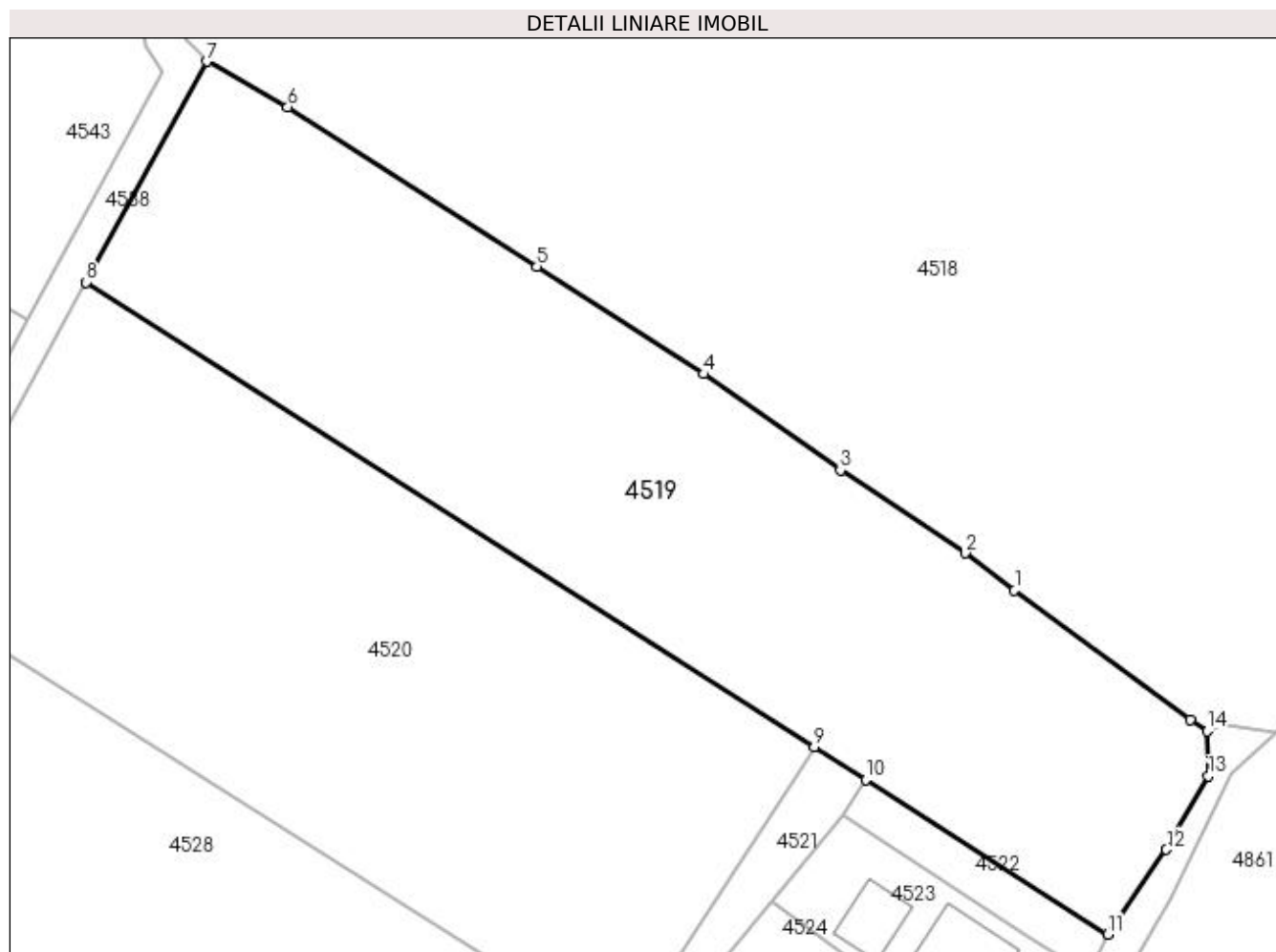
Inscrieri privind dezmembramintele dreptului de proprietate, drepturi reale de garanție și sarcini	Referințe
NU SUNT	

Anexa Nr. 1 La Partea I

Teren

Nr cadastral	Suprafața (mp)*	Observații / Referințe
80219	5.007	

* Suprafața este determinată în planul de proiecție Stereo 70.



Date referitoare la teren

Crt	Categorie folosință	Intravilan	Suprafața (mp)	Tarla	Parcelă	Nr. topo	Observații / Referințe
1	faneata	NU	5.007	42	714,715,716,778	-	IMPREJMUIT CU GARD DE SIRMA

Lungime Segmente

1) Valorile lungimilor segmentelor sunt obținute din proiecție în plan.

Punct început	X / Y	Punct sfârșit	X / Y	Lungime segment (** (m)
1	509.805,75 423.785,75	2	509.799,391 423.790,538	7.96
2	509.799,391 423.790,538	3	509.783,34 423.801,22	19.281
3	509.783,34 423.801,22	4	509.765,7 423.813,6	21.551
4	509.765,7 423.813,6	5	509.744,27 423.827,41	25.494
5	509.744,27 423.827,41	6	509.712,152 423.847,986	38.144

Punct început	X / Y	Punct sfârșit	X / Y	Lungime segment (** (m)
6	509.712,152 423.847,986	7	509.701,719 423.853,831	11.959
7	509.701,719 423.853,831	8	509.686,197 423.825,418	32.376
8	509.686,197 423.825,418	9	509.779,984 423.765,617	111.23
9	509.779,984 423.765,617	10	509.786,584 423.761,398	7.833
10	509.786,584 423.761,398	11	509.817,736 423.741,486	36.972
11	509.817,736 423.741,486	12	509.825,315 423.752,405	13.292
12	509.825,315 423.752,405	13	509.830,702 423.761,846	10.87
13	509.830,702 423.761,846	14	509.830,561 423.767,629	5.785
14	509.830,561 423.767,629	15	509.828,362 423.769,086	2.638
15	509.828,362 423.769,086	1	509.805,75 423.785,75	28.089

** Lungimile segmentelor sunt determinate în planul de proiecție Stereo 70 și sunt rotunjite la 1 milimetru.

*** Distanța dintre puncte este formată din segmente cumulate ce sunt mai mici decât valoarea 1 milimetru.

**DATE DESPRE IMOBILUL NR. 4520**

Oficiul de Cadastru și Publicitate Imobiliară ARGES
Biroul de Cadastru și Publicitate Imobiliară Campulung

A. Partea I. Descrierea imobilului

TEREN Extravilan

Adresa: Jud. Arges

Nr. Crt	Nr cadastral Nr. topografic	Suprafața* (mp)	Observații / Referințe
A1		5.000	Sector cadastral:19 Teren neimprejmit;

B. Partea II. Proprietari și acte

Inscrieri privitoare la dreptul de proprietate și alte drepturi reale		Referințe
/		
Act Notarial nr. 54, din 28/03/2008 emis de NP ZIPIȘI CORNELIA;		
B2	Intabulare, drept de PROPRIETATE bun propriu , dobandit prin Succesiune, cota actuala 1/16, cota initiala 1/16 1) PIETRĂREANU MIOARA	A1
B3	Intabulare, drept de PROPRIETATE bun propriu , dobandit prin Succesiune, cota actuala 1/16, cota initiala 1/16 1) MORARU ELENA	A1
B4	Intabulare, drept de PROPRIETATE bun propriu , dobandit prin Succesiune, cota actuala 1/64, cota initiala 1/64 1) MAIDAN ELENA VALENTINA	A1
B5	Intabulare, drept de PROPRIETATE bun propriu , dobandit prin Succesiune, cota actuala 1/64, cota initiala 1/64 1) MAIDAN MARIAN CORNEL, lipsă CNP	A1
B6	Intabulare, drept de PROPRIETATE bun propriu , dobandit prin Succesiune, cota actuala 1/64, cota initiala 1/64 1) MAIDAN MIHAELA ALINA	A1
B7	Intabulare, drept de PROPRIETATE bun propriu , dobandit prin Succesiune, cota actuala 1/64, cota initiala 1/64 1) MAIDAN ELENA CRISTINA	A1
B8	Intabulare, drept de PROPRIETATE bun propriu , dobandit prin Succesiune, cota actuala 1/64, cota initiala 1/64 1) MAIDAN NICOLAE	A1
Act Notarial nr. 52, din 28/03/2008 emis de NP ZIPIȘI CORNELIA;		
B9	Intabulare, drept de PROPRIETATE bun propriu , dobandit prin Succesiune, cota actuala 3/64, cota initiala 3/64 1) MAIDAN ELENA	A1
B10	Intabulare, drept de PROPRIETATE bun propriu , dobandit prin Succesiune, cota actuala 9/64, cota initiala 9/64 1) MAIDAN ELENA VALENTINA	A1
Act Normativ nr. 7, din 13/03/1996 emis de PARLAMENT (art. 13 alin. 15);		
B11	Inscrierea provizorie, drept de PROPRIETATE, dobandit prin Lege, cota actuala 6/16, cota initiala 9/16 1) COMUNA VALEA MARE PRAVAT, CIF:5010196	A1

C. Partea III. SARCINI .

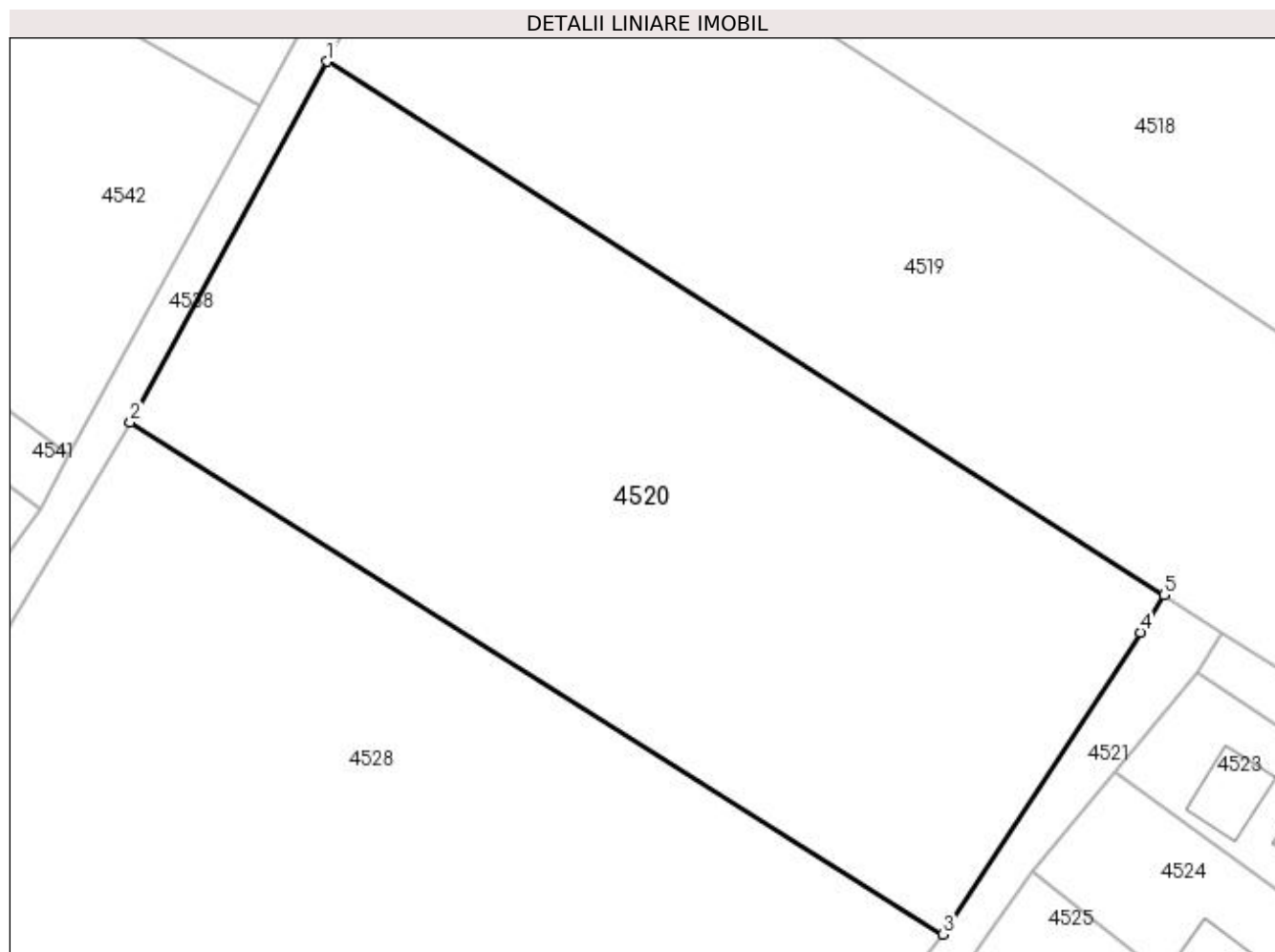
Inscrieri privind dezmembramintele dreptului de proprietate, drepturi reale de garanție și sarcini	Referințe
NU SUNT	

Anexa Nr. 1 La Partea I

Teren

Nr cadastral	Suprafața (mp)*	Observații / Referințe
	5.000	

* Suprafața este determinată în planul de proiecție Stereo 70.



Date referitoare la teren

Crt	Categorie folosință	Intra vilan	Suprafața (mp)	Tarla	Parcelă	Nr. topo	Observații / Referințe
1	faneata	NU	5.000	42	714	-	

Lungime Segmente

1) Valorile lungimilor segmentelor sunt obținute din proiecție în plan.

Punct început	X / Y	Punct sfârșit	X / Y	Lungime segment (** (m)
1	509.686,197 423.825,418	2	509.664,109 423.784,984	46.074
2	509.664,109 423.784,984	3	509.755,221 423.727,605	107.674
3	509.755,221 423.727,605	4	509.777,347 423.761,455	40.44
4	509.777,347 423.761,455	5	509.779,984 423.765,617	4.927
5	509.779,984 423.765,617	1	509.686,197 423.825,418	111.23

**** Lungimile segmentelor sunt determinate în planul de proiecţie Stereo 70 şi sunt rotunjite la 1 milimetru.**

***** Distanţa dintre puncte este formată din segmente cumulate ce sunt mai mici decât valoarea 1 milimetru.**

**DATE DESPRE IMOBILUL NR. 4521**

Oficiul de Cadastru și Publicitate Imobiliară ARGES
Biroul de Cadastru și Publicitate Imobiliară Campulung

A. Partea I. Descrierea imobilului

TEREN Extravilan

Adresa: Jud. Arges

Nr. Crt	Nr cadastral Nr. topografic	Suprafața* (mp)	Observații / Referințe
A1		558	Sector cadastral:19 Teren neimprejmuit;

B. Partea II. Proprietari și acte

Inscrieri privitoare la dreptul de proprietate și alte drepturi reale	Referințe
/	
Act Normativ nr. 7, din 13/03/1996 emis de PARLAMENT (art. 13 alin. 15);	
B1	A1
Inscrierea provizorie, drept de PROPRIETATE, dobandit prin Lege, cota actuala 1/1, cota initiala 1/1 1) COMUNA VALEA MARE PRAVAT, CIF:5010196	

C. Partea III. SARCINI .

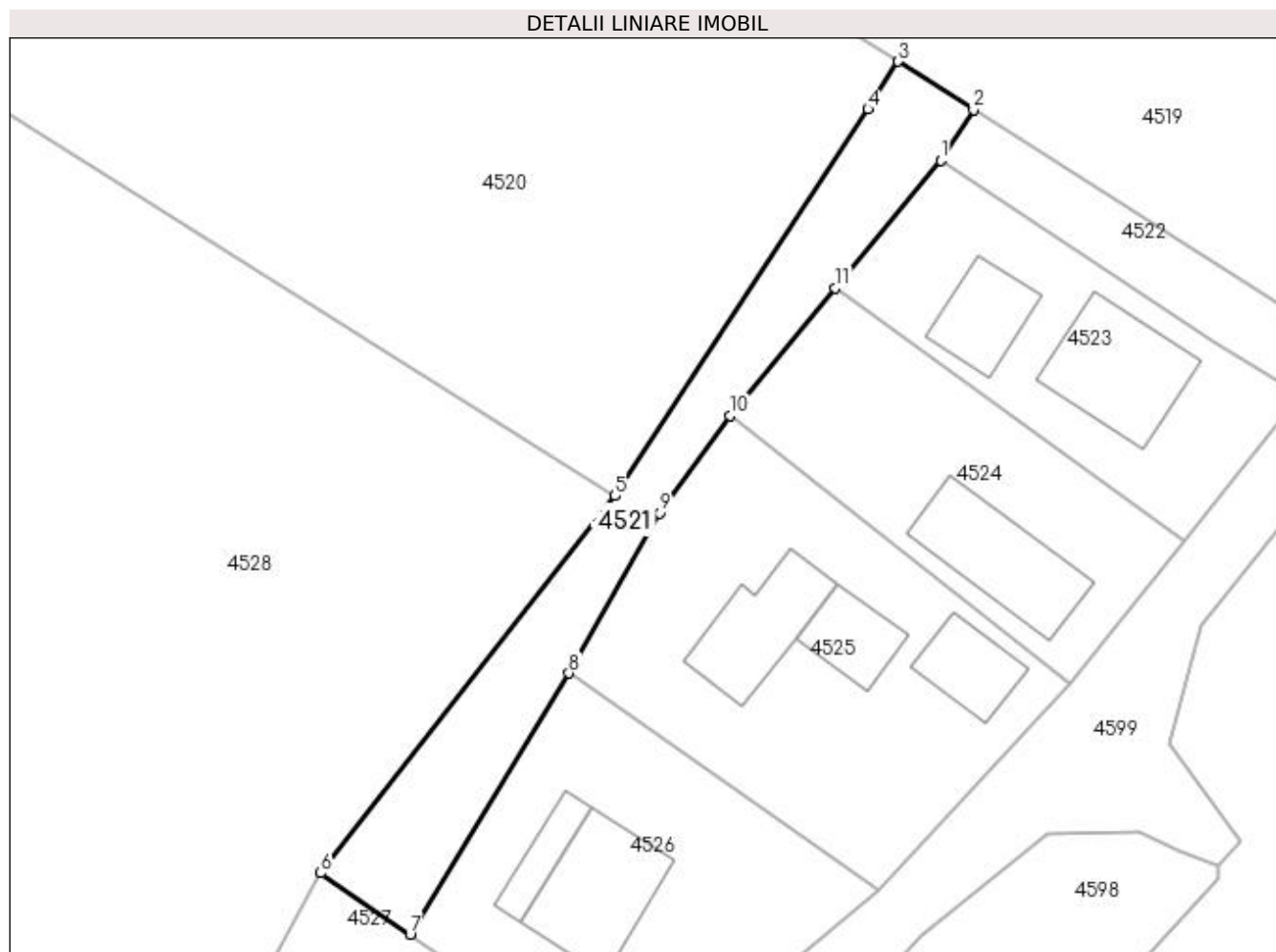
Inscrieri privind dezmembramintele dreptului de proprietate, drepturi reale de garanție și sarcini	Referințe
NU SUNT	

Anexa Nr. 1 La Partea I

Teren

Nr cadastral	Suprafața (mp)*	Observații / Referințe
	558	

* Suprafața este determinată în planul de proiecție Stereo 70.



Date referitoare la teren

Crt	Categorie folosință	Intra vilan	Suprafața (mp)	Tarla	Parcelă	Nr. topo	Observații / Referințe
1	drum	NU	558	42	De716	-	

Lungime Segmente

1) Valorile lungimilor segmentelor sunt obținute din proiecție în plan.

Punct început	X / Y	Punct sfârșit	X / Y	Lungime segment (** (m)
1	509.783,704 423.756,959	2	509.786,584 423.761,398	5.291
2	509.786,584 423.761,398	3	509.779,984 423.765,617	7.833
3	509.779,984 423.765,617	4	509.777,347 423.761,455	4.927
4	509.777,347 423.761,455	5	509.755,221 423.727,605	40.44
5	509.755,221 423.727,605	6	509.729,443 423.694,608	41.873

Punct început	X / Y	Punct sfârșit	X / Y	Lungime segment (** (m)
6	509.729,443 423.694,608	7	509.737,27 423.689,242	9.49
7	509.737,27 423.689,242	8	509.751,16 423.712,094	26.742
8	509.751,16 423.712,094	9	509.759,085 423.726,114	16.105
9	509.759,085 423.726,114	10	509.765,24 423.734,65	10.524
10	509.765,24 423.734,65	11	509.774,478 423.745,812	14.489
11	509.774,478 423.745,812	1	509.783,704 423.756,959	14.47

** Lungimile segmentelor sunt determinate în planul de proiecție Stereo 70 și sunt rotunjite la 1 milimetru.

*** Distanța dintre puncte este formată din segmente cumulate ce sunt mai mici decât valoarea 1 milimetru.

**DATE DESPRE IMOBILUL NR. 4522**

Oficiul de Cadastru și Publicitate Imobiliară ARGES
Biroul de Cadastru și Publicitate Imobiliară Campulung

A. Partea I. Descrierea imobilului

TEREN Extravilan

Adresa: Jud. Arges

Nr. Crt	Nr cadastral Nr. topografic	Suprafața* (mp)	Observații / Referințe
A1		208	Sector cadastral:19 Teren neimprejmuit;

B. Partea II. Proprietari și acte

Inscrieri privitoare la dreptul de proprietate și alte drepturi reale	Referințe
/	
Act Normativ nr. 7, din 13/03/1996 emis de PARLAMENT (art. 13 alin. 15);	
B1	A1
Inscrierea provizorie, drept de PROPRIETATE, dobandit prin Lege, cota actuala 1/1, cota initiala 1/1 1) COMUNA VALEA MARE PRAVAT, CIF:5010196	

C. Partea III. SARCINI .

Inscrieri privind dezmembramintele dreptului de proprietate, drepturi reale de garanție și sarcini	Referințe
NU SUNT	

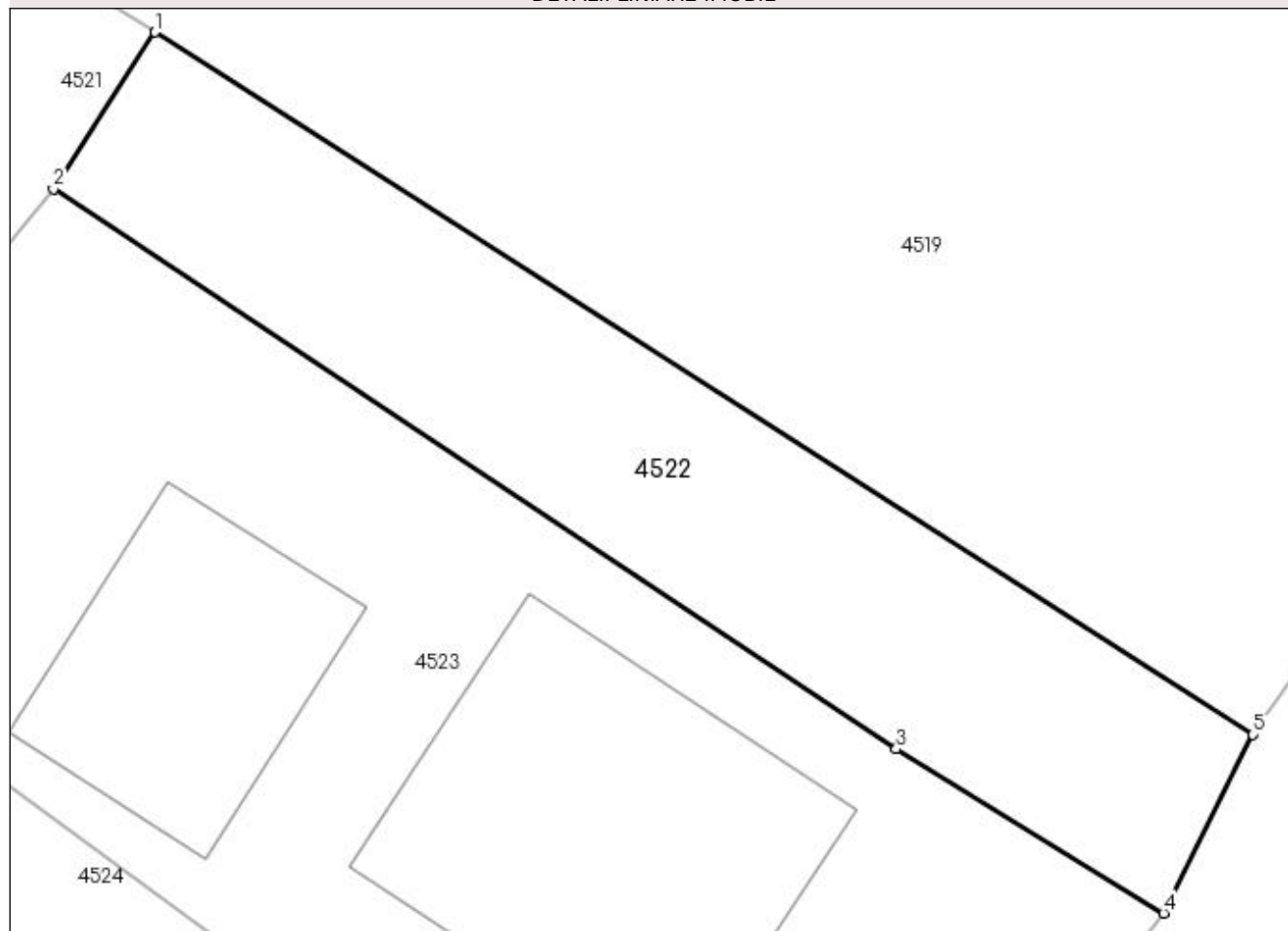
Anexa Nr. 1 La Partea I

Teren

Nr cadastral	Suprafața (mp)*	Observații / Referințe
	208	

* Suprafața este determinată în planul de proiecție Stereo 70.

DETALII LINIARE IMOBIL



Date referitoare la teren

Crt	Categorie folosință	Intra vilan	Suprafața (mp)	Tarla	Parcelă	Nr. topo	Observații / Referințe
1	pasune	NU	208	42	778	-	

Lungime Segmente

1) Valorile lungimilor segmentelor sunt obținute din proiecție în plan.

Punct început	X / Y	Punct sfârșit	X / Y	Lungime segment (** (m)
1	509.786,584 423.761,398	2	509.783,704 423.756,959	5.291
2	509.783,704 423.756,959	3	509.807,619 423.741,07	28.712
3	509.807,619 423.741,07	4	509.815,2 423.736,417	8.895
4	509.815,2 423.736,417	5	509.817,736 423.741,486	5.668
5	509.817,736 423.741,486	1	509.786,584 423.761,398	36.972

**** Lungimile segmentelor sunt determinate în planul de proiecţie Stereo 70 şi sunt rotunjite la 1 milimetru.**

***** Distanţa dintre puncte este formată din segmente cumulate ce sunt mai mici decât valoarea 1 milimetru.**

**DATE DESPRE IMOBILUL NR. 4523**

Oficiul de Cadastru și Publicitate Imobiliară ARGES
Biroul de Cadastru și Publicitate Imobiliară Campulung

A. Partea I. Descrierea imobilului

TEREN Extravilan

Adresa: Nr. 236, Jud. Arges

Nr. Crt	Nr cadastral Nr. topografic	Suprafața* (mp)	Observații / Referințe
A1		575	Sector cadastral:19 Teren neimprijmit;

Construcții

Crt	Nr cadastral Nr. topografic	Adresa	Observații / Referințe
A1.1		Nr. 236, Jud. Arges	Nr. niveluri:2; S. construita la sol:103 mp; S. construita desfasurata:206 mp;
A1.2		Nr. 236, Jud. Arges	Nr. niveluri:1; S. construita la sol:56 mp; S. construita desfasurata:56 mp;

B. Partea II. Proprietari și acte

Inscrieri privitoare la dreptul de proprietate și alte drepturi reale		Referințe
/		
Act Normativ nr. 7, din 13/03/1996 emis de PARLAMENT (art. 13 alin. 15);		
B1	Inscrierea provizorie, drept de PROPRIETATE, dobandit prin Lege, cota actuala 1/1, cota initiala 1/1 1) COMUNA VALEA MARE PRAVAT , CIF:5010196	A1
Act Normativ nr. 7, din 13/03/1996 emis de PARLAMENT (art. 12 alin. 16);		
B2	Intabulare, drept de PROPRIETATE, dobandit prin Construire, cota actuala 1/1, cota initiala 1/1 1) LUCA IOAN-ALIN	A1.1, A1.2

C. Partea III. SARCINI .

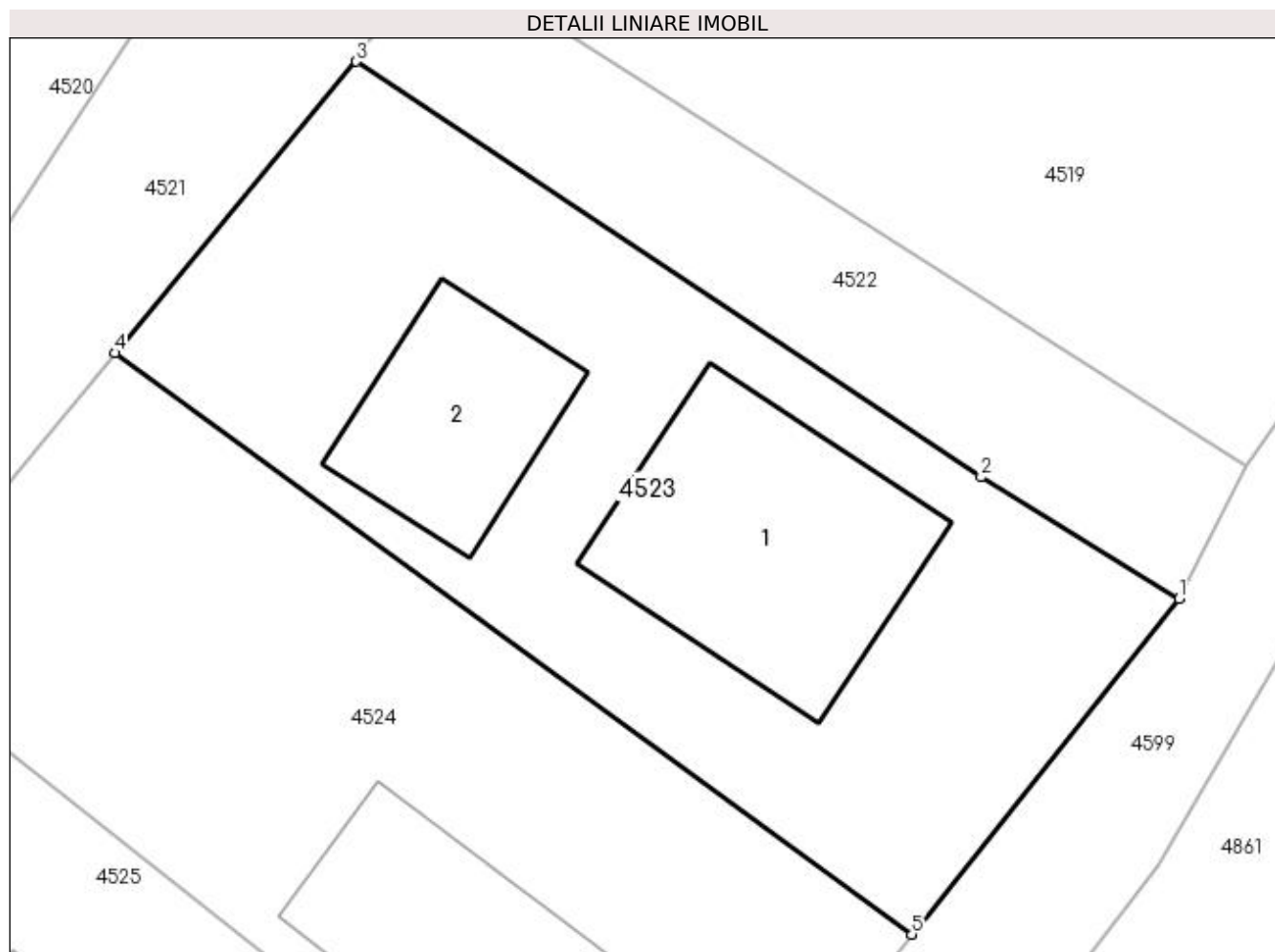
Inscrieri privind dezmembramintele dreptului de proprietate, drepturi reale de garanție și sarcini	Referințe
NU SUNT	

Anexa Nr. 1 La Partea I

Teren

Nr cadastral	Suprafața (mp)*	Observații / Referințe
	575	

* Suprafața este determinată în planul de proiecție Stereo 70.



Date referitoare la teren

Crt	Categorie folosință	Intra vilan	Suprafața (mp)	Tarla	Parcelă	Nr. topo	Observații / Referințe
1	curți constructii	NU	575	42	784	-	

Date referitoare la construcții

Crt	Număr	Destinație construcție	Supraf. (mp)	Situație juridică	Observații / Referințe
A1.1		construcții de locuințe	103	Cu acte	Nr. niveluri:2; S. construita la sol:103 mp; S. construita desfasurata:206 mp;
A1.2		construcții anexa	56	Cu acte	Nr. niveluri:1; S. construita la sol:56 mp; S. construita desfasurata:56 mp;

Lungime Segmente

1) Valorile lungimilor segmentelor sunt obținute din proiecție în plan.

Punct început	X / Y	Punct sfârșit	X / Y	Lungime segment (** (m))
1	509.815,2 423.736,417	2	509.807,619 423.741,07	8.895
2	509.807,619 423.741,07	3	509.783,704 423.756,959	28.712
3	509.783,704 423.756,959	4	509.774,478 423.745,812	14.47

Punct început	X / Y	Punct sfârșit	X / Y	Lungime segment (** (m)
4	509.774,478 423.745,812	5	509.804,967 423.723,588	37.729
5	509.804,967 423.723,588	1	509.815,2 423.736,417	16.41

** Lungimile segmentelor sunt determinate în planul de proiecție Stereo 70 și sunt rotunjite la 1 milimetru.

*** Distanța dintre puncte este formată din segmente cumulate ce sunt mai mici decât valoarea 1 milimetru.

**DATE DESPRE IMOBILUL NR. 4524**

Oficiul de Cadastru și Publicitate Imobiliară ARGES
Biroul de Cadastru și Publicitate Imobiliară Campulung

A. Partea I. Descrierea imobilului

TEREN Extravilan

Adresa: Nr. 236, Jud. Arges

Nr. Crt	Nr cadastral Nr. topografic	Suprafața* (mp)	Observații / Referințe
A1		575	Sector cadastral:19 Teren neimpregmuit;

Construcții

Crt	Nr cadastral Nr. topografic	Adresa	Observații / Referințe
A1.1		Nr. 236, Jud. Arges	Nr. niveluri:1; S. construita la sol:101 mp; S. construita desfasurata:101 mp;

B. Partea II. Proprietari și acte

Inscrieri privitoare la dreptul de proprietate și alte drepturi reale		Referințe
/		
Act Normativ nr. 7, din 13/03/1996 emis de PARLAMENT (art. 13 alin. 15);		
B1	Inscrierea provizorie, drept de PROPRIETATE, dobandit prin Lege, cota actuala 1/1, cota initiala 1/1 1) COMUNA VALEA MARE PRAVAT , CIF:5010196	A1
Act Normativ nr. 7, din 13/03/1996 emis de PARLAMENT (art. 12 alin. 16);		
B2	Intabulare, drept de PROPRIETATE, dobandit prin Construire, cota actuala 1/1, cota initiala 1/1 1) LUCA PETRE	A1.1

C. Partea III. SARCINI .

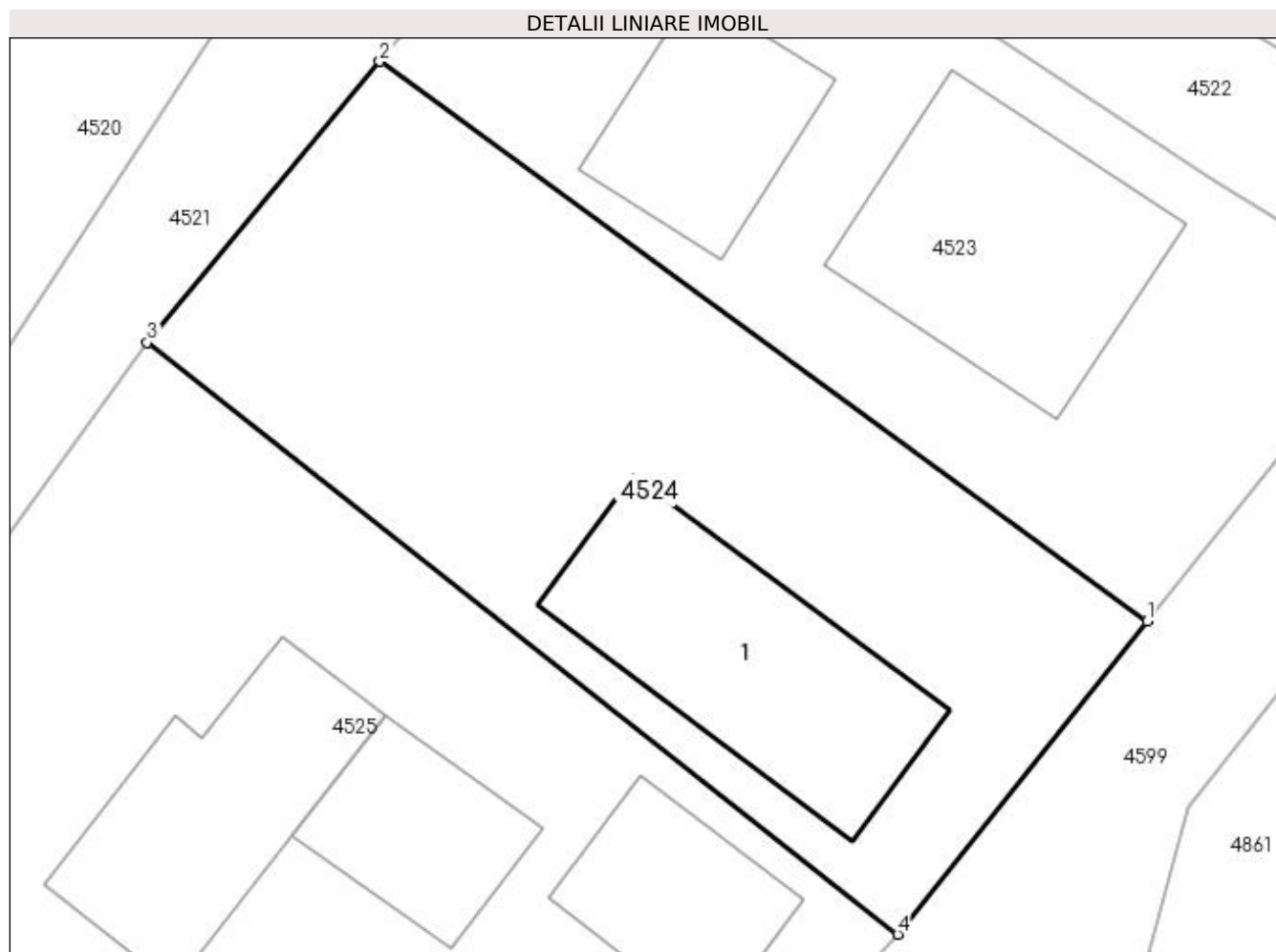
Inscrieri privind dezmembramintele dreptului de proprietate, drepturi reale de garanție și sarcini	Referințe
NU SUNT	

Anexa Nr. 1 La Partea I

Teren

Nr cadastral	Suprafața (mp)*	Observații / Referințe
	575	

* Suprafața este determinată în planul de proiecție Stereo 70.



Date referitoare la teren

Crt	Categorie folosință	Intra vilan	Suprafața (mp)	Tarla	Parcelă	Nr. topo	Observații / Referințe
1	curți constructii	NU	575	42	778	-	

Date referitoare la construcții

Crt	Număr	Destinație construcție	Supraf. (mp)	Situație juridică	Observații / Referințe
A1.1		construcții de locuințe	101	Cu acte	Nr. niveluri:1; S. construita la sol:101 mp; S. construita desfasurata:101 mp;

Lungime Segmente

1) Valorile lungimilor segmentelor sunt obținute din proiecție în plan.

Punct început	X / Y	Punct sfârșit	X / Y	Lungime segment (** (m)
1	509.804,967 423.723,588	2	509.774,478 423.745,812	37.729
2	509.774,478 423.745,812	3	509.765,24 423.734,65	14.489
3	509.765,24 423.734,65	4	509.795,051 423.711,157	37.955
4	509.795,051 423.711,157	1	509.804,967 423.723,588	15.901

**** Lungimile segmentelor sunt determinate în planul de proiecție Stereo 70 și sunt rotunjite la 1 milimetru.**

***** Distanța dintre puncte este formată din segmente cumulate ce sunt mai mici decât valoarea 1 milimetru.**

**DATE DESPRE IMOBILUL NR. 4525**

Oficiul de Cadastru și Publicitate Imobiliară ARGES
Biroul de Cadastru și Publicitate Imobiliară Campulung

A. Partea I. Descrierea imobilului

TEREN Extravilan

Adresa: Nr. 236, Jud. Arges

Nr. Crt	Nr cadastral Nr. topografic	Suprafața* (mp)	Observații / Referințe
A1		914	Sector cadastral:19 Teren neimprijmit;

Construcții

Crt	Nr cadastral Nr. topografic	Adresa	Observații / Referințe
A1.1		Nr. 236, Jud. Arges	Nr. niveluri:1; S. construita la sol:50 mp; S. construita desfasurata:50 mp;
A1.2		Nr. 236, Jud. Arges	Nr. niveluri:1; S. construita la sol:47 mp; S. construita desfasurata:47 mp;
A1.3		Nr. 236, Jud. Arges	Nr. niveluri:2; S. construita la sol:82 mp; S. construita desfasurata:164 mp;

B. Partea II. Proprietari și acte

Inscrieri privitoare la dreptul de proprietate și alte drepturi reale		Referințe
/		
Act Normativ nr. 7, din 13/03/1996 emis de PARLAMENT (art. 13 alin. 15);		
B1	Inscrierea provizorie, drept de PROPRIETATE, dobandit prin Lege, cota actuala 1/1, cota initiala 1/1 1) COMUNA VALEA MARE PRAVAT , CIF:5010196	A1
Act Normativ nr. 7, din 13/03/1996 emis de PARLAMENT (art. 12 alin. 16);		
B2	Intabulare, drept de PROPRIETATE, dobandit prin Construire, cota actuala 1/1, cota initiala 1/1 1) LUCA GHEORGHE	A1.1, A1.2, A1.3

C. Partea III. SARCINI .

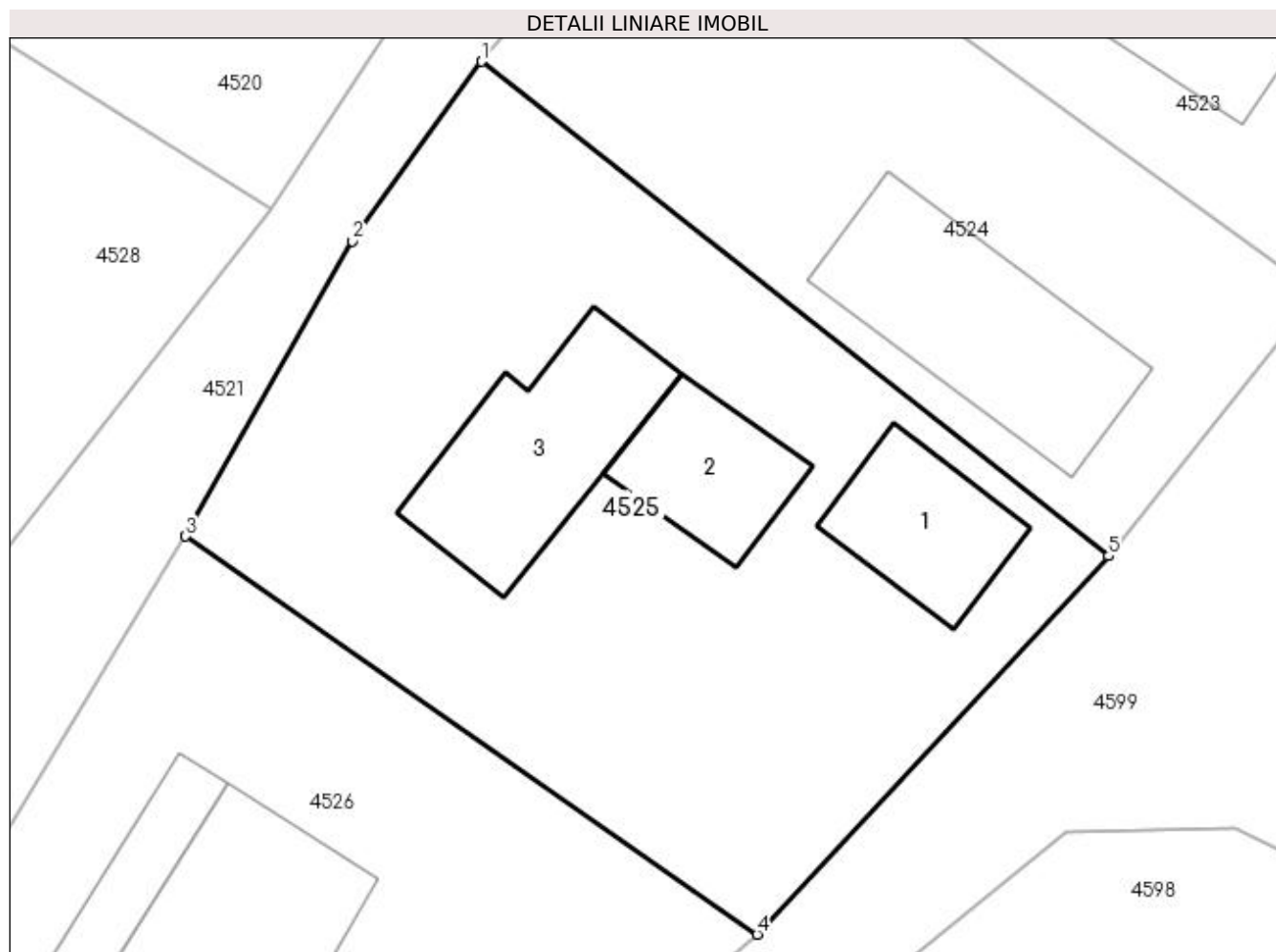
Inscrieri privind dezmembramintele dreptului de proprietate, drepturi reale de garanție și sarcini	Referințe
NU SUNT	

Anexa Nr. 1 La Partea I

Teren

Nr cadastral	Suprafața (mp)*	Observații / Referințe
	914	

* Suprafața este determinată în planul de proiecție Stereo 70.



Date referitoare la teren

Crt	Categorie folosință	Intravilan	Suprafața (mp)	Tarla	Parcelă	Nr. topo	Observații / Referințe
1	curți constructii	NU	914	42	714,778	-	

Date referitoare la construcții

Crt	Număr	Destinație construcție	Supraf. (mp)	Situație juridică	Observații / Referințe
A1.1		construcții de locuințe	50	Cu acte	Nr. niveluri:1; S. construita la sol:50 mp; S. construita desfasurata:50 mp;
A1.2		construcții de locuințe	47	Cu acte	Nr. niveluri:1; S. construita la sol:47 mp; S. construita desfasurata:47 mp;
A1.3		construcții de locuințe	82	Cu acte	Nr. niveluri:2; S. construita la sol:82 mp; S. construita desfasurata:164 mp;

Lungime Segmente

1) Valorile lungimilor segmentelor sunt obținute din proiecție în plan.

Punct început	X / Y	Punct sfârșit	X / Y	Lungime segment (** (m)
1	509.765,24 423.734,65	2	509.759,085 423.726,114	10.524
2	509.759,085 423.726,114	3	509.751,16 423.712,094	16.105

Punct început	X / Y	Punct sfârșit	X / Y	Lungime segment (** (m)
3	509.751,16 423.712,094	4	509.778,34 423.693,169	33.12
4	509.778,34 423.693,169	5	509.795,051 423.711,157	24.553
5	509.795,051 423.711,157	1	509.765,24 423.734,65	37.955

** Lungimile segmentelor sunt determinate în planul de proiecție Stereo 70 și sunt rotunjite la 1 milimetru.

*** Distanța dintre puncte este formată din segmente cumulate ce sunt mai mici decât valoarea 1 milimetru.

**DATE DESPRE IMOBILUL NR. 4526**

Oficiul de Cadastru și Publicitate Imobiliară ARGES
Biroul de Cadastru și Publicitate Imobiliară Campulung

A. Partea I. Descrierea imobilului

TEREN Extravilan

Adresa: Jud. Arges

Nr. Crt	Nr cadastral Nr. topografic	Suprafața* (mp)	Observații / Referințe
A1		760	Sector cadastral:19 Teren neimprijmit;

Construcții

Crt	Nr cadastral Nr. topografic	Adresa	Observații / Referințe
A1.1		Jud. Arges	Nr. niveluri:2; S. construita la sol:102 mp; S. construita desfasurata:204 mp;
A1.2		Jud. Arges	Nr. niveluri:1; S. construita la sol:32 mp; S. construita desfasurata:32 mp;

B. Partea II. Proprietari și acte

Inscrieri privitoare la dreptul de proprietate și alte drepturi reale		Referințe
/		
Act Normativ nr. 7, din 13/03/1996 emis de PARLAMENT (art. 13 alin. 15);		
B1	Inscrierea provizorie, drept de PROPRIETATE, dobandit prin Lege, cota actuala 1/1, cota initiala 1/1 1) COMUNA VALEA MARE PRAVAT , CIF:5010196	A1
Act Normativ nr. 7, din 13/03/1996 emis de PARLAMENT (art. 12 alin. 16);		
B2	Intabulare, drept de PROPRIETATE, dobandit prin Construire, cota actuala 1/1, cota initiala 1/1 1) LUCA DANIEL	A1.1, A1.2

C. Partea III. SARCINI .

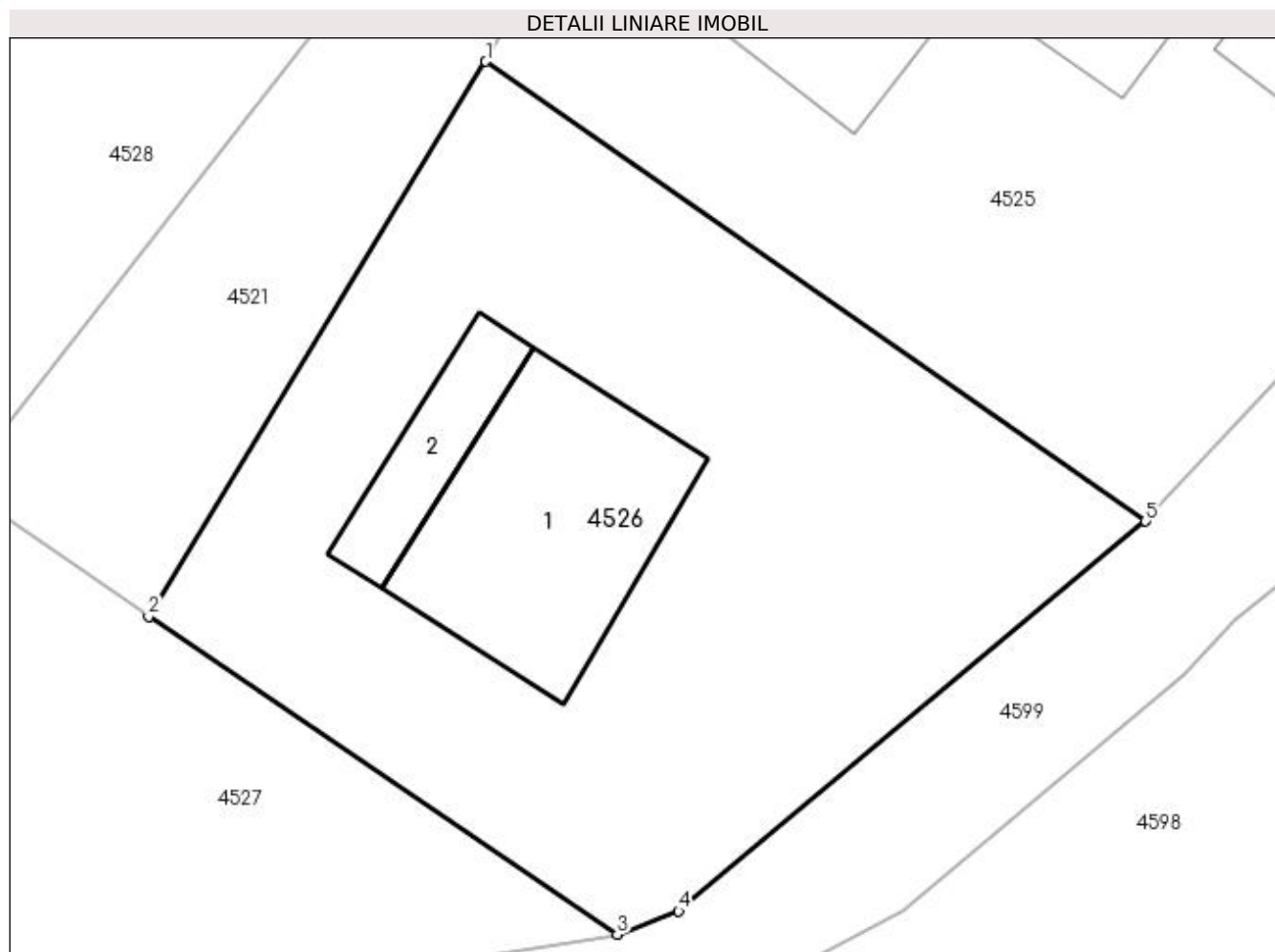
Inscrieri privind dezmembramintele dreptului de proprietate, drepturi reale de garanție și sarcini	Referințe
NU SUNT	

Anexa Nr. 1 La Partea I

Teren

Nr cadastral	Suprafața (mp)*	Observații / Referințe
	760	

* Suprafața este determinată în planul de proiecție Stereo 70.



Date referitoare la teren

Crt	Categorie folosință	Intra vilan	Suprafața (mp)	Tarla	Parcelă	Nr. topo	Observații / Referințe
1	curți constructii	NU	760	42	778	-	

Date referitoare la construcții

Crt	Număr	Destinație construcție	Supraf. (mp)	Situație juridică	Observații / Referințe
A1.1		construcții de locuințe	102	Cu acte	Nr. niveluri:2; S. construita la sol:102 mp; S. construita desfasurata:204 mp;
A1.2		construcții anexa	32	Cu acte	Nr. niveluri:1; S. construita la sol:32 mp; S. construita desfasurata:32 mp;

Lungime Segmente

1) Valorile lungimilor segmentelor sunt obținute din proiecție în plan.

Punct început	X / Y	Punct sfârșit	X / Y	Lungime segment (** (m))
1	509.751,16 423.712,094	2	509.737,27 423.689,242	26.742
2	509.737,27 423.689,242	3	509.756,571 423.676,158	23.318
3	509.756,571 423.676,158	4	509.759,106 423.677,115	2.71

Punct început	X / Y	Punct sfârșit	X / Y	Lungime segment (** (m)
4	509.759,106 423.677,115	5	509.778,34 423.693,169	25.053
5	509.778,34 423.693,169	1	509.751,16 423.712,094	33.12

** Lungimile segmentelor sunt determinate în planul de proiecție Stereo 70 și sunt rotunjite la 1 milimetru.

*** Distanța dintre puncte este formată din segmente cumulate ce sunt mai mici decât valoarea 1 milimetru.

**DATE DESPRE IMOBILUL NR. 4527**

Oficiul de Cadastru și Publicitate Imobiliară ARGES
Biroul de Cadastru și Publicitate Imobiliară Campulung

A. Partea I. Descrierea imobilului

TEREN Extravilan

Adresa: Jud. Arges

Nr. Crt	Nr cadastral Nr. topografic	Suprafața* (mp)	Observații / Referințe
A1		583	Sector cadastral:19 Teren neimprejmuit;

B. Partea II. Proprietari și acte

Inscrieri privitoare la dreptul de proprietate și alte drepturi reale	Referințe
/	
Act Normativ nr. 7, din 13/03/1996 emis de PARLAMENT (art. 13 alin. 15);	
B1	A1
Inscrierea provizorie, drept de PROPRIETATE, dobandit prin Lege, cota actuala 1/1, cota initiala 1/1 1) COMUNA VALEA MARE PRAVAT, CIF:5010196	

C. Partea III. SARCINI .

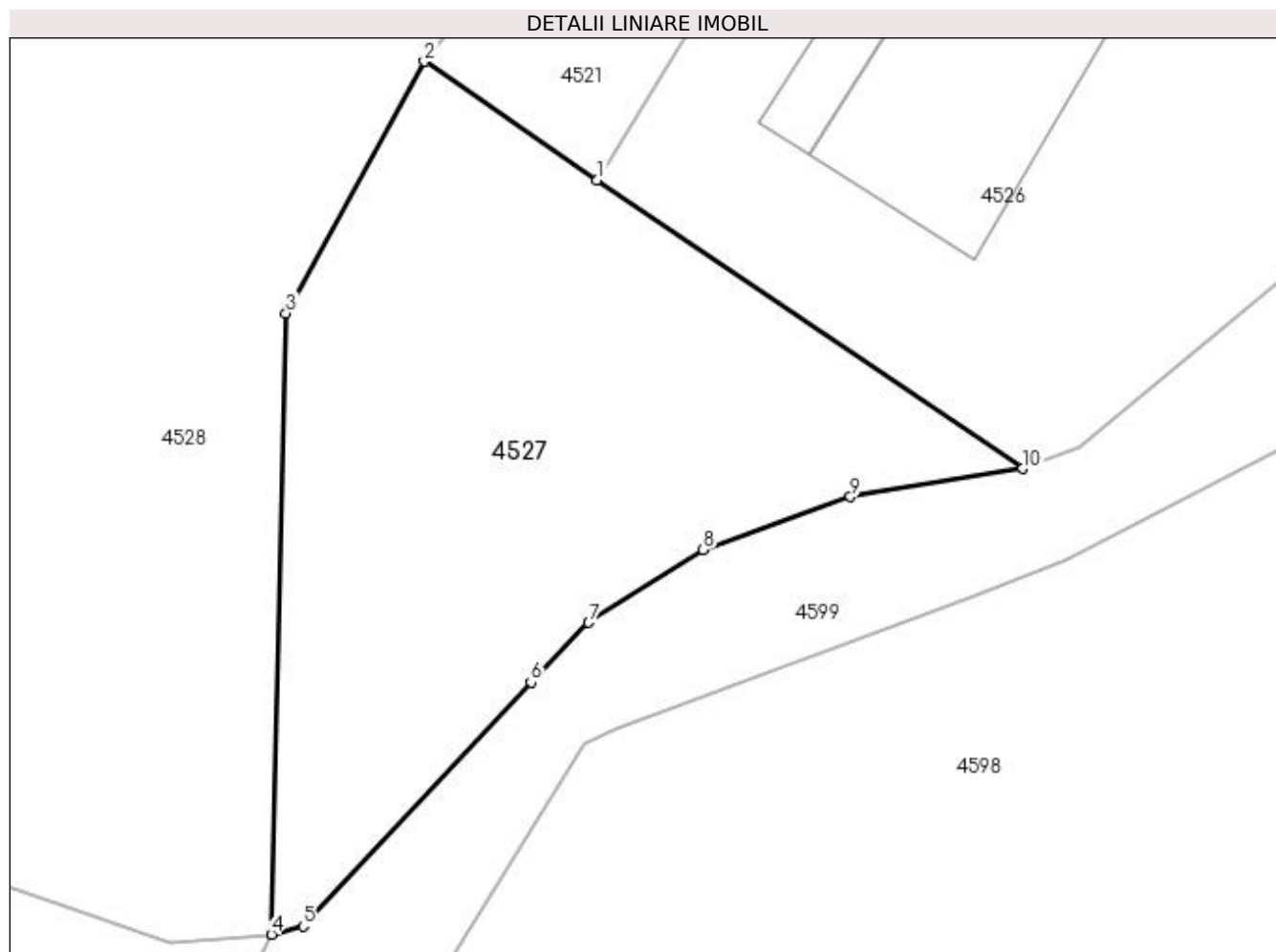
Inscrieri privind dezmembramintele dreptului de proprietate, drepturi reale de garanție și sarcini	Referințe
NU SUNT	

Anexa Nr. 1 La Partea I

Teren

Nr cadastral	Suprafața (mp)*	Observații / Referințe
	583	

* Suprafața este determinată în planul de proiecție Stereo 70.



Date referitoare la teren

Crt	Categorie folosință	Intra vilan	Suprafața (mp)	Tarla	Parcelă	Nr. topo	Observații / Referințe
1	faneata	NU	583	42	714	-	

Lungime Segmente

1) Valorile lungimilor segmentelor sunt obținute din proiecție în plan.

Punct început	X / Y	Punct sfârșit	X / Y	Lungime segment (** (m)
1	509.737,27 423.689,242	2	509.729,443 423.694,608	9.49
2	509.729,443 423.694,608	3	509.723,173 423.683,195	13.022
3	509.723,173 423.683,195	4	509.722,505 423.655,07	28.133
4	509.722,505 423.655,07	5	509.723,955 423.655,44	1.496
5	509.723,955 423.655,44	6	509.734,27 423.666,484	15.112

Punct început	X / Y	Punct sfârșit	X / Y	Lungime segment (** (m)
6	509.734,27 423.666,484	7	509.736,893 423.669,189	3.768
7	509.736,893 423.669,189	8	509.742,085 423.672,495	6.155
8	509.742,085 423.672,495	9	509.748,752 423.674,886	7.083
9	509.748,752 423.674,886	10	509.756,571 423.676,158	7.922
10	509.756,571 423.676,158	1	509.737,27 423.689,242	23.318

** Lungimile segmentelor sunt determinate în planul de proiecție Stereo 70 și sunt rotunjite la 1 milimetru.

*** Distanța dintre puncte este formată din segmente cumulate ce sunt mai mici decât valoarea 1 milimetru.

**DATE DESPRE IMOBILUL NR. 4528**

Oficiul de Cadastru și Publicitate Imobiliară ARGES
Biroul de Cadastru și Publicitate Imobiliară Campulung

A. Partea I. Descrierea imobilului

TEREN Extravilan

Adresa: Jud. Arges, LA GENERAL

Nr. Crt	Nr cadastral Nr. topografic	Suprafața* (mp)	Observații / Referințe
A1	81693	10.000	Sector cadastral:19 Teren neimprejmuit;

B. Partea II. Proprietari și acte

Inscrieri privitoare la dreptul de proprietate și alte drepturi reale		Referințe
5838 / 03/04/2019		
Act Notarial nr. 83/06.07.2015, din 06/07/2015 emis de Societatea Profesionala Natoriala"MENTOR" (act administrativ nr 36360 din 03.03.1994, emis de Comisia Judeteana Arges;act administrativ nr 781 din 04.03.2019, emis de Primaria Valea Mare Pravat;act administrativ nr 780 din 04.03.2019, emis de Primaria Valea Mare Pravat);		
B1	Intabulare, drept de PROPRIETATE-bun propriu, dobandit prin Succesiune, cota actuala 1/2, cota initiala 1/2 1) MARACINE RADU BOGDAN	A1
B2	Intabulare, drept de PROPRIETATE-bun propriu, dobandit prin Succesiune, cota actuala 1/2, cota initiala 1/2 1) MARACINE GHEORGHE DRAGOS	A1

C. Partea III. SARCINI .

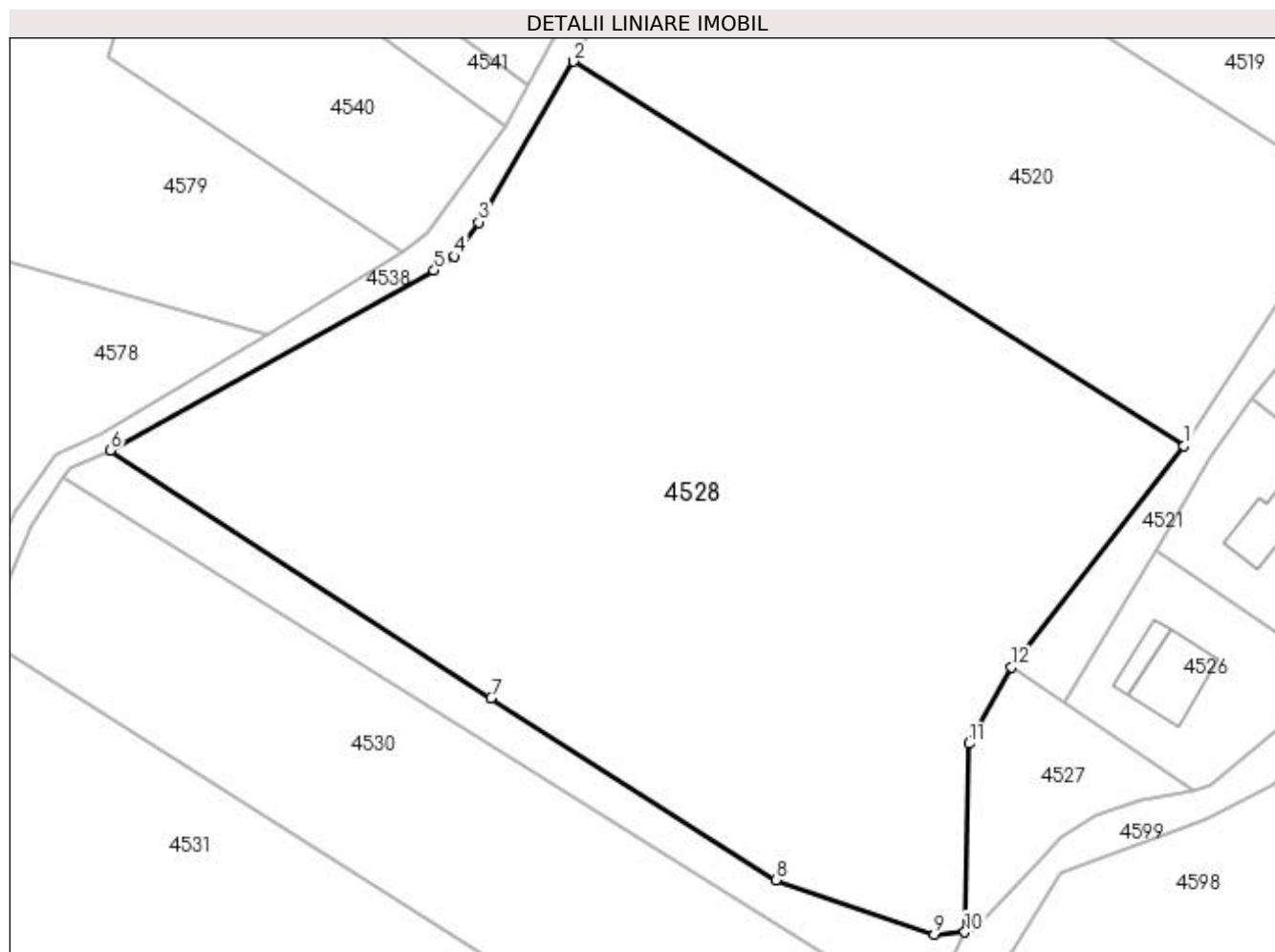
Inscrieri privind dezmembramintele dreptului de proprietate, drepturi reale de garanție și sarcini	Referințe
NU SUNT	

Anexa Nr. 1 La Partea I

Teren

Nr cadastral	Suprafața (mp)*	Observații / Referințe
81693	10.000	

* Suprafața este determinată în planul de proiecție Stereo 70.



Date referitoare la teren

Crt	Categorie folosință	Intra vilan	Suprafața (mp)	Tarla	Parcelă	Nr. topo	Observații / Referințe
1	faneata	NU	10.000	42	714	-	

Lungime Segmente

1) Valorile lungimilor segmentelor sunt obținute din proiecție în plan.

Punct început	X / Y	Punct sfârșit	X / Y	Lungime segment (** (m)
1	509.755,221 423.727,605	2	509.664,109 423.784,984	107.674
2	509.664,109 423.784,984	3	509.649,905 423.760,995	27.879
3	509.649,905 423.760,995	4	509.646,317 423.755,896	6.235
4	509.646,317 423.755,896	5	509.643,269 423.753,793	3.703
5	509.643,269 423.753,793	6	509.594,898 423.726,924	55.333

Punct început	X / Y	Punct sfârșit	X / Y	Lungime segment (** (m)
6	509.594,898 423.726,924	7	509.651,76 423.690,035	67.78
7	509.651,76 423.690,035	8	509.694,261 423.662,828	50.463
8	509.694,261 423.662,828	9	509.717,925 423.654,733	25.01
9	509.717,925 423.654,733	10	509.722,505 423.655,07	4.592
10	509.722,505 423.655,07	11	509.723,173 423.683,195	28.133
11	509.723,173 423.683,195	12	509.729,443 423.694,608	13.022
12	509.729,443 423.694,608	1	509.755,221 423.727,605	41.873

** Lungimile segmentelor sunt determinate în planul de proiecție Stereo 70 și sunt rotunjite la 1 milimetru.

*** Distanța dintre puncte este formată din segmente cumulate ce sunt mai mici decât valoarea 1 milimetru.

**DATE DESPRE IMOBILUL NR. 4529**

Oficiul de Cadastru și Publicitate Imobiliară ARGES
Biroul de Cadastru și Publicitate Imobiliară Campulung

A. Partea I. Descrierea imobilului

TEREN Extravilan

Adresa: Jud. Arges

Nr. Crt	Nr cadastral Nr. topografic	Suprafața* (mp)	Observații / Referințe
A1		Din acte: 11.000 Masurata: 1.000	Sector cadastral:19 Teren neimprejmuit; Se scade suprafata de 10000 mp conform CF 81693

B. Partea II. Proprietari și acte

Inscrieri privitoare la dreptul de proprietate și alte drepturi reale		Referințe
/		
Act Administrativ nr. 36350, din 03/03/1994 emis de CJPSDPAT ARGES;		
B1	Intabulare, drept de PROPRIETATE, dobandit prin Reconstituire, cota actuala 1/1, cota initiala 1/1 1) MARACINE CORNELIA, lipsă CNP	A1

C. Partea III. SARCINI .

Inscrieri privind dezmembramintele dreptului de proprietate, drepturi reale de garanție și sarcini	Referințe
NU SUNT	

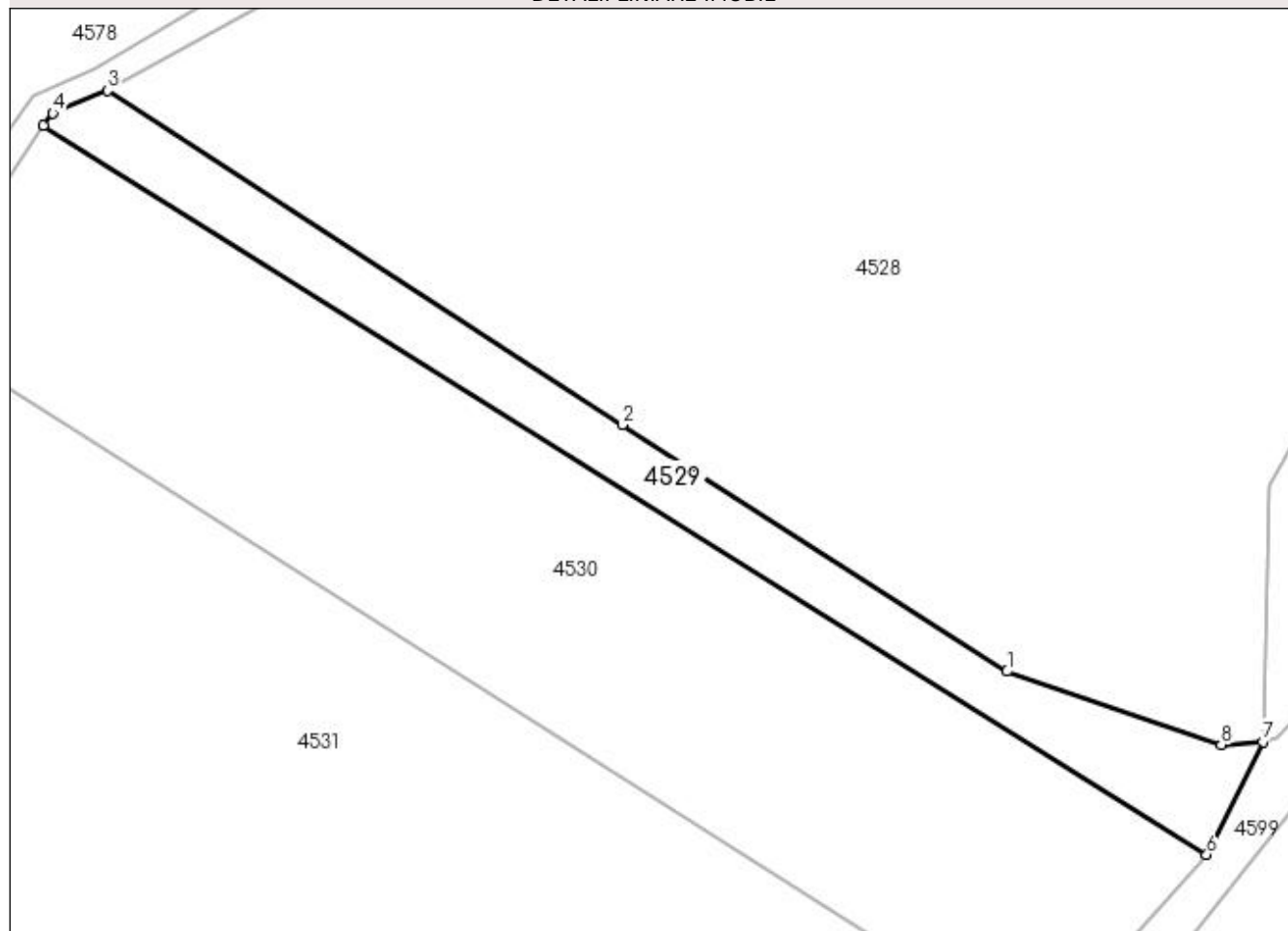
Anexa Nr. 1 La Partea I

Teren

Nr cadastral	Suprafața (mp)*	Observații / Referințe
	Din acte: 11.000 Masurata: 1.000	Se scade suprafata de 10000 mp conform CF 81693

* Suprafața este determinată în planul de proiecție Stereo 70.

DETALII LINIARE IMOBIL



Date referitoare la teren

Crt	Categorie folosință	Intra vilan	Suprafața (mp)	Tarla	Parcelă	Nr. topo	Observații / Referințe
1	faneata	NU	1.000	42	713,714	-	

Lungime Segmente

1) Valorile lungimilor segmentelor sunt obținute din proiecție în plan.

Punct început	X / Y	Punct sfârșit	X / Y	Lungime segment (** (m)
1	509.694,261 423.662,828	2	509.651,76 423.690,035	50.463
2	509.651,76 423.690,035	3	509.594,898 423.726,924	67.78
3	509.594,898 423.726,924	4	509.588,888 423.724,41	6.515
4	509.588,888 423.724,41	5	509.587,854 423.723,064	1.697
5	509.587,854 423.723,064	6	509.716,316 423.642,592	151.586

Punct început	X / Y	Punct sfârșit	X / Y	Lungime segment (** (m)
6	509.716,316 423.642,592	7	509.722,505 423.655,07	13.929
7	509.722,505 423.655,07	8	509.717,925 423.654,733	4.592
8	509.717,925 423.654,733	1	509.694,261 423.662,828	25.01

** Lungimile segmentelor sunt determinate în planul de proiecție Stereo 70 și sunt rotunjite la 1 milimetru.

*** Distanța dintre puncte este formată din segmente cumulate ce sunt mai mici decât valoarea 1 milimetru.

**DATE DESPRE IMOBILUL NR. 4530**

Oficiul de Cadastru și Publicitate Imobiliară ARGES
Biroul de Cadastru și Publicitate Imobiliară Campulung

A. Partea I. Descrierea imobilului

TEREN Extravilan

Adresa: Jud. Arges

Nr. Crt	Nr cadastral Nr. topografic	Suprafața* (mp)	Observații / Referințe
A1		4.000	Sector cadastral:19 Teren neimprejmuit;

B. Partea II. Proprietari și acte

Inscrieri privitoare la dreptul de proprietate și alte drepturi reale	Referințe
/	
Act Administrativ nr. 34759, din 14/02/1994 emis de CJPSDPAT ARGES;	
B1	A1
Intabulare, drept de PROPRIETATE, dobandit prin Reconstituire, cota actuala 1/1, cota initiala 1/1 1) MOISESCU ELISABETA, lipsă CNP	

C. Partea III. SARCINI .

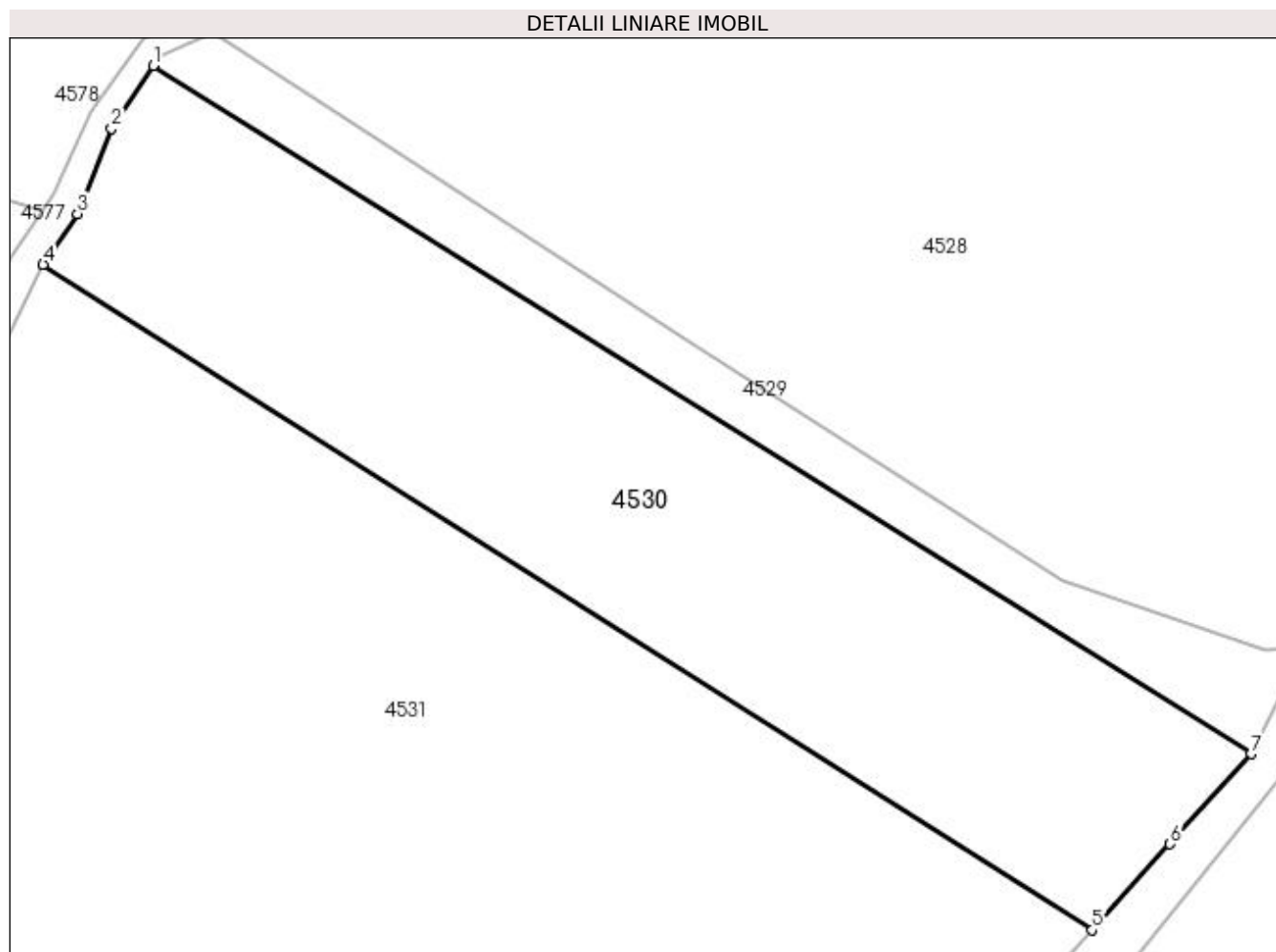
Inscrieri privind dezmembramintele dreptului de proprietate, drepturi reale de garanție și sarcini	Referințe
NU SUNT	

Anexa Nr. 1 La Partea I

Teren

Nr cadastral	Suprafața (mp)*	Observații / Referințe
	4.000	

* Suprafața este determinată în planul de proiecție Stereo 70.



Date referitoare la teren

Crt	Categorie folosință	Intra vilan	Suprafața (mp)	Tarla	Parcelă	Nr. topo	Observații / Referințe
1	faneata	NU	4.000	42	713,714	-	

Lungime Segmente

1) Valorile lungimilor segmentelor sunt obținute din proiecție în plan.

Punct început	X / Y	Punct sfârșit	X / Y	Lungime segment (** (m)
1	509.587,854 423.723,064	2	509.582,976 423.715,718	8.818
2	509.582,976 423.715,718	3	509.579,032 423.705,717	10.751
3	509.579,032 423.705,717	4	509.574,989 423.699,828	7.143
4	509.574,989 423.699,828	5	509.697,721 423.621,979	145.34
5	509.697,721 423.621,979	6	509.706,826 423.632,042	13.571

Punct început	X / Y	Punct sfârșit	X / Y	Lungime segment (** (m)
6	509.706,826 423.632,042	7	509.716,316 423.642,592	14.19
7	509.716,316 423.642,592	1	509.587,854 423.723,064	151.586

** Lungimile segmentelor sunt determinate în planul de proiecție Stereo 70 și sunt rotunjite la 1 milimetru.

*** Distanța dintre puncte este formată din segmente cumulate ce sunt mai mici decât valoarea 1 milimetru.

**DATE DESPRE IMOBILUL NR. 4531**

Oficiul de Cadastru și Publicitate Imobiliară ARGES
Biroul de Cadastru și Publicitate Imobiliară Campulung

A. Partea I. Descrierea imobilului

TEREN Extravilan

Adresa: Jud. Arges

Nr. Crt	Nr cadastral Nr. topografic	Suprafața* (mp)	Observații / Referințe
A1		12.620	Sector cadastral:19 Teren neimprejmuit;

B. Partea II. Proprietari și acte

Inscrieri privitoare la dreptul de proprietate și alte drepturi reale	Referințe
/	
Act Normativ nr. 7, din 13/03/1996 emis de PARLAMENT (art. 13 alin. 15);	
B1	A1
Inscrierea provizorie, drept de PROPRIETATE, dobandit prin Lege, cota actuala 1/1, cota initiala 1/1 1) COMUNA VALEA MARE PRAVAT, CIF:5010196	

C. Partea III. SARCINI .

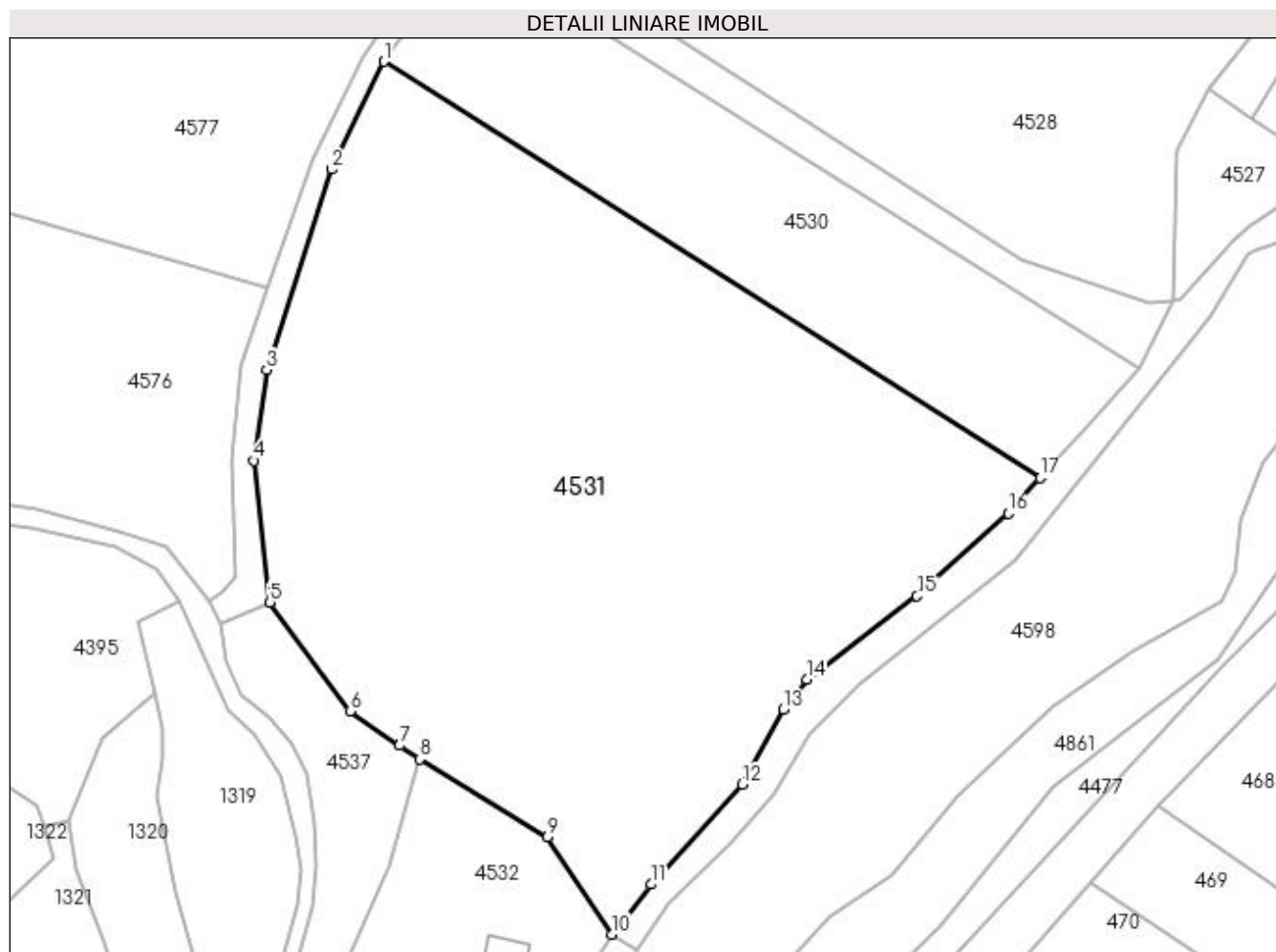
Inscrieri privind dezmembramintele dreptului de proprietate, drepturi reale de garanție și sarcini	Referințe
NU SUNT	

Anexa Nr. 1 La Partea I

Teren

Nr cadastral	Suprafața (mp)*	Observații / Referințe
	12.620	

* Suprafața este determinată în planul de proiecție Stereo 70.



Date referitoare la teren

Crt	Categorie folosință	Intra vilan	Suprafața (mp)	Tarla	Parcelă	Nr. topo	Observații / Referințe
1	faneata	NU	12.620	42	714	-	

Lungime Segmente

1) Valorile lungimilor segmentelor sunt obținute din proiecție în plan.

Punct început	X / Y	Punct sfârșit	X / Y	Lungime segment (** (m)
1	509.574,989 423.699,828	2	509.565,176 423.679,655	22.433
2	509.565,176 423.679,655	3	509.553,059 423.642,178	39.387
3	509.553,059 423.642,178	4	509.550,729 423.625,199	17.138
4	509.550,729 423.625,199	5	509.553,667 423.598,711	26.65
5	509.553,667 423.598,711	6	509.568,675 423.578,363	25.284

Punct început	X / Y	Punct sfârșit	X / Y	Lungime segment (** (m)
6	509.568,675 423.578,363	7	509.577,926 423.571,94	11.262
7	509.577,926 423.571,94	8	509.581,628 423.569,369	4.507
8	509.581,628 423.569,369	9	509.605,619 423.554,891	28.021
9	509.605,619 423.554,891	10	509.617,659 423.536,64	21.865
10	509.617,659 423.536,64	11	509.624,944 423.546,011	11.87
11	509.624,944 423.546,011	12	509.642,029 423.564,648	25.283
12	509.642,029 423.564,648	13	509.649,78 423.578,677	16.028
13	509.649,78 423.578,677	14	509.654,081 423.584,339	7.11
14	509.654,081 423.584,339	15	509.674,723 423.599,902	25.851
15	509.674,723 423.599,902	16	509.691,745 423.615,373	23.002
16	509.691,745 423.615,373	17	509.697,721 423.621,979	8.908
17	509.697,721 423.621,979	1	509.574,989 423.699,828	145.34

** Lungimile segmentelor sunt determinate în planul de proiecție Stereo 70 și sunt rotunjite la 1 milimetru.

*** Distanța dintre puncte este formată din segmente cumulate ce sunt mai mici decât valoarea 1 milimetru.

**DATE DESPRE IMOBILUL NR. 4532**

Oficiul de Cadastru și Publicitate Imobiliară ARGES
Biroul de Cadastru și Publicitate Imobiliară Campulung

A. Partea I. Descrierea imobilului

TEREN Intravilan

Adresa: Loc. Namaesti, Nr. 111, Jud. Arges

Nr. Crt	Nr cadastral Nr. topografic	Suprafața* (mp)	Observații / Referințe
A1		1.751	Sector cadastral:19 Teren neimprejmuit;

Construcții

Crt	Nr cadastral Nr. topografic	Adresa	Observații / Referințe
A1.1		Loc. Namaesti, Nr. 111, Jud. Arges	Nr. niveluri:1; S. construita la sol:41 mp; S. construita desfasurata:41 mp;

B. Partea II. Proprietari și acte

Inscrieri privitoare la dreptul de proprietate și alte drepturi reale		Referințe
/		
Act Normativ nr. 7, din 13/03/1996 emis de PARLAMENT (art. 13 alin. 15);		
B1	Inscrierea provizorie, drept de PROPRIETATE, dobandit prin Lege, cota actuala 1/1, cota initiala 1/1 1) COMUNA VALEA MARE PRAVĂȚ , CIF:5010196	A1
Act Normativ nr. 7, din 13/03/1996 emis de PARLAMENT (art. 12 alin. 16);		
B3	Intabulare, drept de PROPRIETATE, dobandit prin Construire, cota actuala 1/1, cota initiala 1/1 1) HAPAINA MIHAI , lipsă CNP	A1.1

C. Partea III. SARCINI .

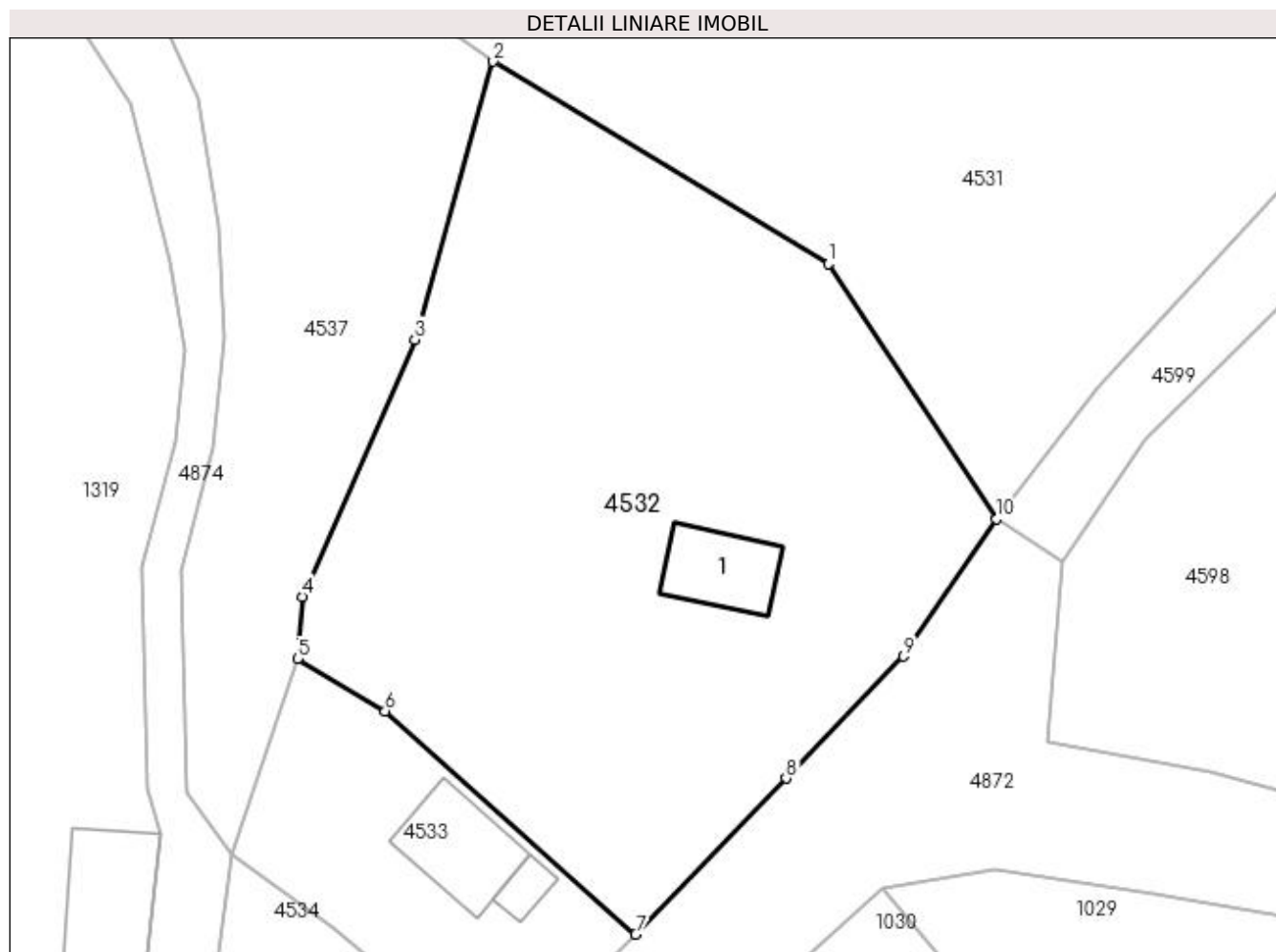
Inscrieri privind dezmembramintele dreptului de proprietate, drepturi reale de garanție și sarcini	Referințe
NU SUNT	

Anexa Nr. 1 La Partea I

Teren

Nr cadastral	Suprafața (mp)*	Observații / Referințe
	1.751	

* Suprafața este determinată în planul de proiecție Stereo 70.



Date referitoare la teren

Crt	Categorie folosință	Intra vilan	Suprafața (mp)	Tarla	Parcelă	Nr. topo	Observații / Referințe
1	curți constructii	DA	1.751	1	1,2	-	

Date referitoare la construcții

Crt	Număr	Destinație construcție	Supraf. (mp)	Situație juridică	Observații / Referințe
A1.1		constructii anexa	41	Cu acte	Nr. niveluri:1; S. construita la sol:41 mp; S. construita desfasurata:41 mp;

Lungime Segmente

1) Valorile lungimilor segmentelor sunt obținute din proiecție în plan.

Punct început	X / Y	Punct sfârșit	X / Y	Lungime segment (** (m)
1	509.605,619 423.554,891	2	509.581,628 423.569,369	28.021
2	509.581,628 423.569,369	3	509.576,028 423.549,468	20.674
3	509.576,028 423.549,468	4	509.567,957 423.531,093	20.069
4	509.567,957 423.531,093	5	509.567,616 423.526,65	4.456

Punct început	X / Y	Punct sfârşit	X / Y	Lungime segment (** (m)
5	509.567,616 423.526,65	6	509.573,887 423.522,909	7.302
6	509.573,887 423.522,909	7	509.591,832 423.506,931	24.027
7	509.591,832 423.506,931	8	509.602,585 423.518,103	15.506
8	509.602,585 423.518,103	9	509.611,001 423.526,815	12.113
9	509.611,001 423.526,815	10	509.617,659 423.536,64	11.868
10	509.617,659 423.536,64	1	509.605,619 423.554,891	21.865

** Lungimile segmentelor sunt determinate în planul de proiecţie Stereo 70 şi sunt rotunjite la 1 milimetru.

*** Distanţa dintre puncte este formată din segmente cumulate ce sunt mai mici decât valoarea 1 milimetru.

**DATE DESPRE IMOBILUL NR. 4533**

Oficiul de Cadastru și Publicitate Imobiliară ARGES
Biroul de Cadastru și Publicitate Imobiliară Câmpulung

A. Partea I. Descrierea imobilului

TEREN Intravilan

Adresa: Loc. Namaesti, Nr. 112, Jud. Arges

Nr. Crt	Nr cadastral Nr. topografic	Suprafața* (mp)	Observații / Referințe
A1		391	Sector cadastral:19 Teren neimpregmuit;

Construcții

Crt	Nr cadastral Nr. topografic	Adresa	Observații / Referințe
A1.1		Loc. Namaesti, Nr. 112, Jud. Arges	Nr. niveluri:1; S. construita la sol:50 mp; S. construita desfasurata:50 mp;
A1.2		Loc. Namaesti, Nr. 112, Jud. Arges	Nr. niveluri:1; S. construita la sol:11 mp; S. construita desfasurata:11 mp;

B. Partea II. Proprietari și acte

Inscrieri privitoare la dreptul de proprietate și alte drepturi reale	Referințe
/	
Act Normativ nr. 7, din 13/03/1996 emis de PARLAMENT (Certificat de deces nr. 334/14.08.2020 eliberat de SPCLEP Câmpulung);	
B1	A1
Inscrierea provizorie, drept de PROPRIETATE, dobandit prin Lege, cota actuala 1/1, cota initiala 1/1 1) COMUNA VALEA MARE PRAVĂȚ , CIF:5010196	
Act Normativ nr. 7, din 13/03/1996 emis de PARLAMENT (art. 12 alin. 16);	
B3	A1.1, A1.2
Intabulare, drept de PROPRIETATE, dobandit prin Construire, cota actuala 1/1, cota initiala 1/1 1) ONEA FLORIN DEFUNCT:Da 2) ONEA FLORIN-LUCIAN	

C. Partea III. SARCINI .

Inscrieri privind dezmembramintele dreptului de proprietate, drepturi reale de garanție și sarcini	Referințe
NU SUNT	

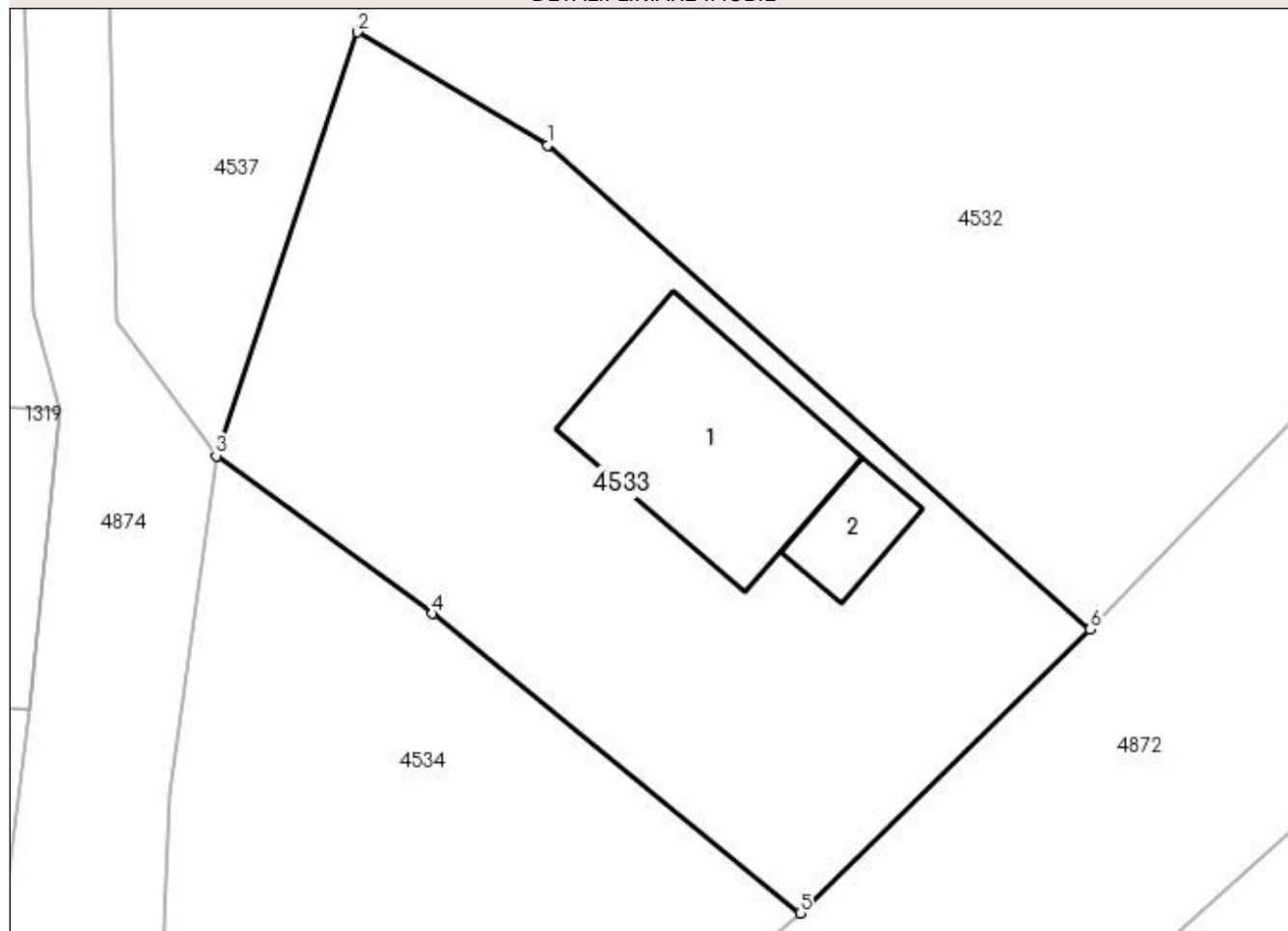
Anexa Nr. 1 La Partea I

Teren

Nr cadastral	Suprafața (mp)*	Observații / Referințe
	391	

* Suprafața este determinată în planul de proiecție Stereo 70.

DETALII LINIARE IMOBIL



Date referitoare la teren

Crt	Categorie folosință	Intravilan	Suprafața (mp)	Tarla	Parcelă	Nr. topo	Observații / Referințe
1	curți constructii	DA	391	1	1	-	

Date referitoare la construcții

Crt	Număr	Destinație construcție	Supraf. (mp)	Situație juridică	Observații / Referințe
A1.1		construcții de locuințe	50	Cu acte	Nr. niveluri:1; S. construita la sol:50 mp; S. construita desfasurata:50 mp;
A1.2		construcții anexa	11	Cu acte	Nr. niveluri:1; S. construita la sol:11 mp; S. construita desfasurata:11 mp;

Lungime Segmente

1) Valorile lungimilor segmentelor sunt obținute din proiecție în plan.

Punct început	X / Y	Punct sfârșit	X / Y	Lungime segment (** (m))
1	509.573,887 423.522,909	2	509.567,616 423.526,65	7.302
2	509.567,616 423.526,65	3	509.562,946 423.512,657	14.752
3	509.562,946 423.512,657	4	509.570,097 423.507,444	8.849

Punct început	X / Y	Punct sfârșit	X / Y	Lungime segment (** (m)
4	509.570,097 423.507,444	5	509.582,24 423.497,55	15.663
5	509.582,24 423.497,55	6	509.591,832 423.506,931	13.417
6	509.591,832 423.506,931	1	509.573,887 423.522,909	24.027

** Lungimile segmentelor sunt determinate în planul de proiecție Stereo 70 și sunt rotunjite la 1 milimetru.

*** Distanța dintre puncte este formată din segmente cumulate ce sunt mai mici decât valoarea 1 milimetru.

**DATE DESPRE IMOBILUL NR. 4534**

Oficiul de Cadastru și Publicitate Imobiliară ARGES
 Biroul de Cadastru și Publicitate Imobiliară Campulung

A. Partea I. Descrierea imobilului

TEREN Intravilan

Adresa: Loc. Namaesti, Jud. Arges

Nr. Crt	Nr cadastral Nr. topografic	Suprafața* (mp)	Observații / Referințe
A1		359	Sector cadastral:19 Teren neimprejmuit;

B. Partea II. Proprietari și acte

Inscrieri privitoare la dreptul de proprietate și alte drepturi reale		Referințe
/		
Act Normativ nr. 7, din 13/03/1996 emis de PARLAMENT (art. 13 alin. 15);		
B1	Inscrierea provizorie, drept de PROPRIETATE, dobandit prin Lege, cota actuala 1/1, cota initiala 1/1 1) COMUNA VALEA MARE PRAVAT, CIF:5010196	A1

C. Partea III. SARCINI .

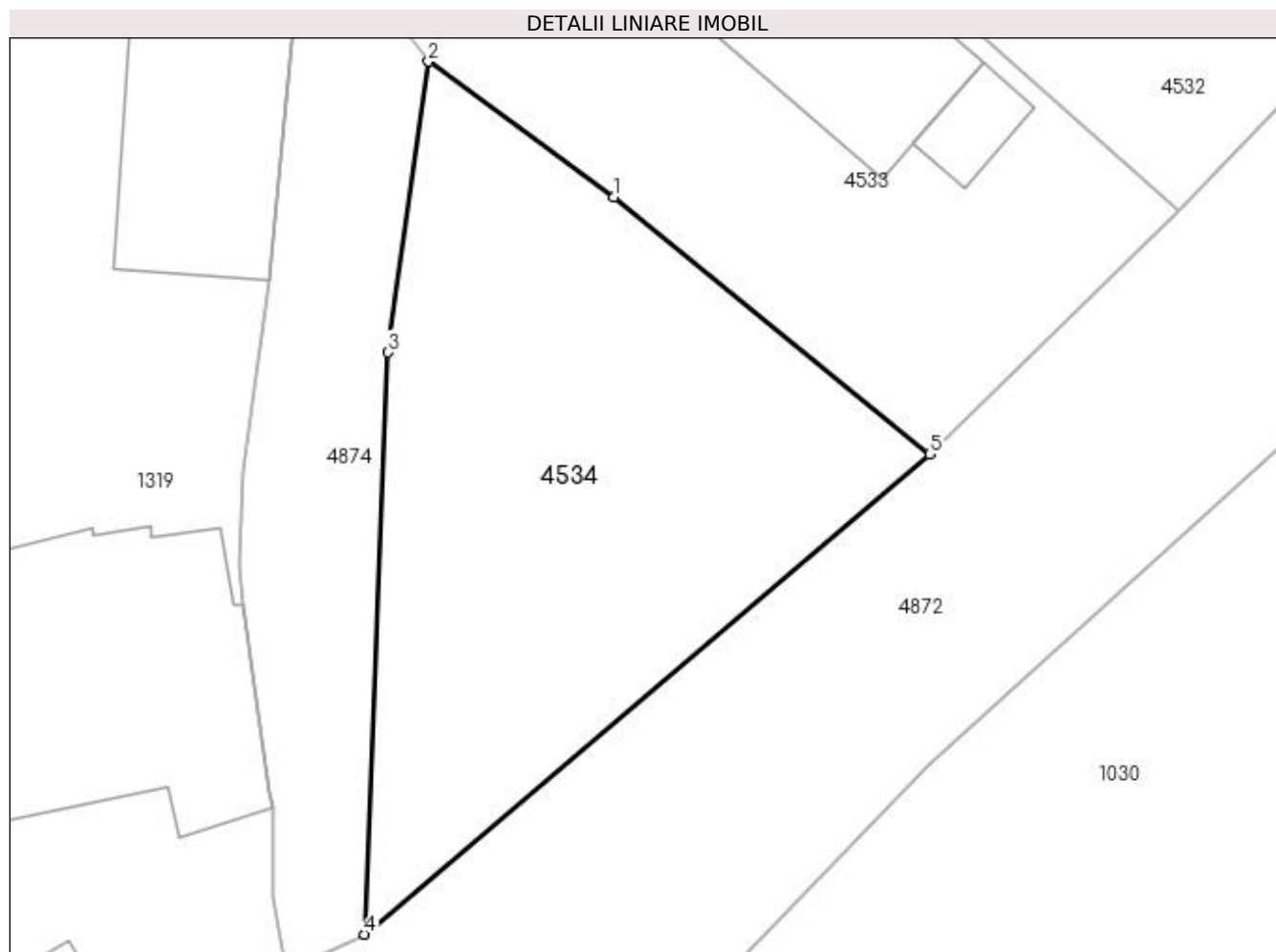
Inscrieri privind dezmembramintele dreptului de proprietate, drepturi reale de garanție și sarcini	Referințe
NU SUNT	

Anexa Nr. 1 La Partea I

Teren

Nr cadastral	Suprafața (mp)*	Observații / Referințe
	359	

* Suprafața este determinată în planul de proiecție Stereo 70.



Date referitoare la teren

Crt	Categorie folosință	Intra vilan	Suprafața (mp)	Tarla	Parcelă	Nr. topo	Observații / Referințe
1	pasune	DA	359	1	5	-	

Lungime Segmente

1) Valorile lungimilor segmentelor sunt obținute din proiecție în plan.

Punct început	X / Y	Punct sfârșit	X / Y	Lungime segment (** (m)
1	509.570,097 423.507,444	2	509.562,946 423.512,657	8.849
2	509.562,946 423.512,657	3	509.561,393 423.501,462	11.302
3	509.561,393 423.501,462	4	509.560,495 423.479,073	22.407
4	509.560,495 423.479,073	5	509.582,24 423.497,55	28.535
5	509.582,24 423.497,55	1	509.570,097 423.507,444	15.663

**** Lungimile segmentelor sunt determinate în planul de proiecție Stereo 70 și sunt rotunjite la 1 milimetru.**

***** Distanța dintre puncte este formată din segmente cumulate ce sunt mai mici decât valoarea 1 milimetru.**

**DATE DESPRE IMOBILUL NR. 4535**

Oficiul de Cadastru și Publicitate Imobiliară ARGES
Biroul de Cadastru și Publicitate Imobiliară Campulung

A. Partea I. Descrierea imobilului

TEREN Extravilan

Adresa: Jud. Arges

Nr. Crt	Nr cadastral Nr. topografic	Suprafața* (mp)	Observații / Referințe
A1		629	Sector cadastral:19 Teren neimprejmuit;

B. Partea II. Proprietari și acte

Inscrieri privitoare la dreptul de proprietate și alte drepturi reale	Referințe
/	
Act Normativ nr. 7, din 13/03/1996 emis de PARLAMENT (art. 13 alin. 15);	
B1	A1
Inscrierea provizorie, drept de PROPRIETATE, dobandit prin Lege, cota actuala 1/1, cota initiala 1/1 1) COMUNA VALEA MARE PRAVAT, CIF:5010196	

C. Partea III. SARCINI .

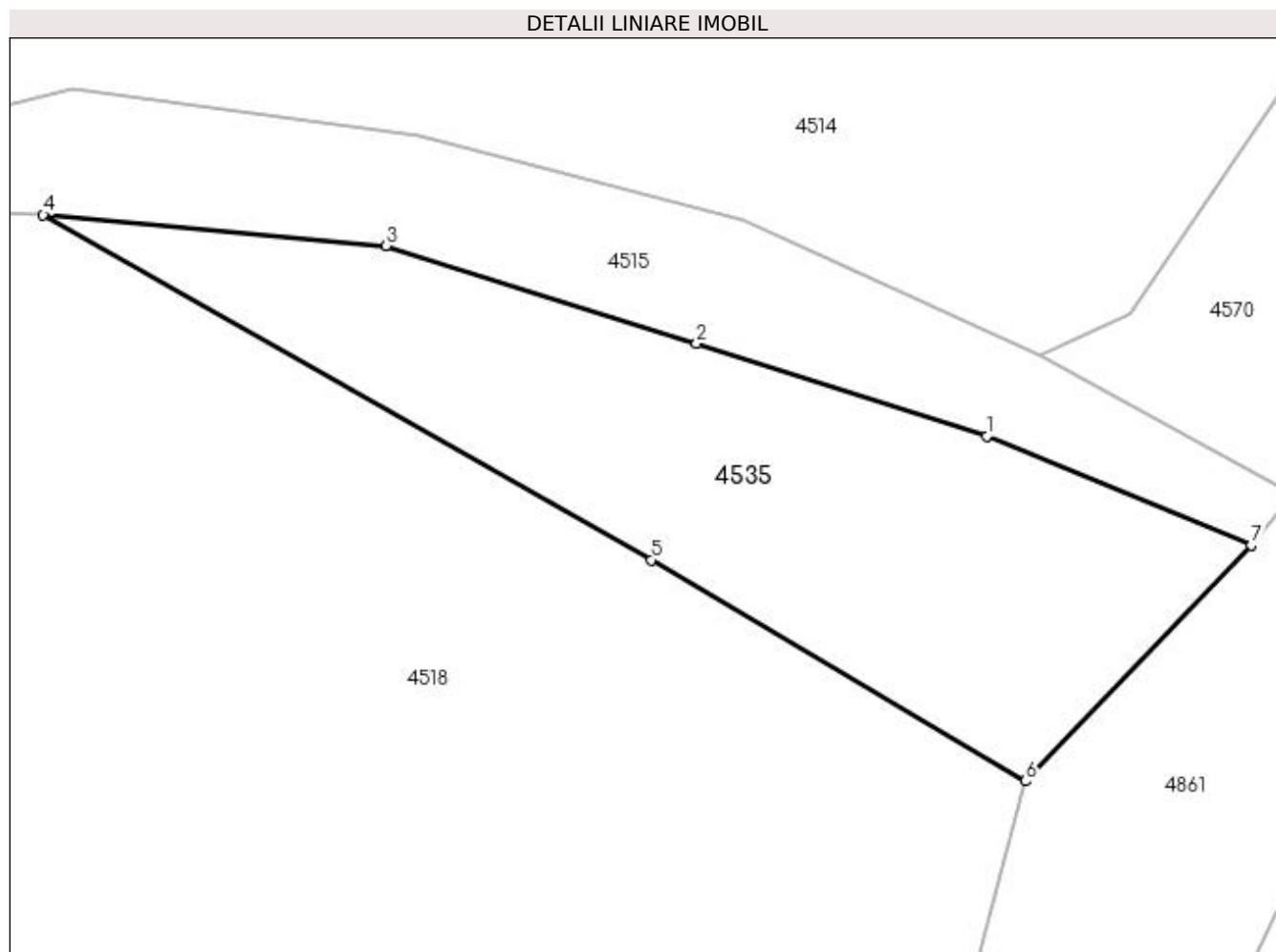
Inscrieri privind dezmembramintele dreptului de proprietate, drepturi reale de garanție și sarcini	Referințe
NU SUNT	

Anexa Nr. 1 La Partea I

Teren

Nr cadastral	Suprafața (mp)*	Observații / Referințe
	629	

* Suprafața este determinată în planul de proiecție Stereo 70.



Date referitoare la teren

Crt	Categorie folosință	Intravilan	Suprafața (mp)	Tarla	Parcelă	Nr. topo	Observații / Referințe
1	pasune	NU	629	42	778,786	-	

Lungime Segmente

1) Valorile lungimilor segmentelor sunt obținute din proiecție în plan.

Punct început	X / Y	Punct sfârșit	X / Y	Lungime segment (** (m)
1	509.950,574 424.016,771	2	509.935,141 424.021,688	16.197
2	509.935,141 424.021,688	3	509.918,628 424.026,879	17.31
3	509.918,628 424.026,879	4	509.900,429 424.028,515	18.272
4	509.900,429 424.028,515	5	509.932,759 424.010,19	37.162
5	509.932,759 424.010,19	6	509.952,624 423.998,45	23.075

Punct început	X / Y	Punct sfârșit	X / Y	Lungime segment (** (m)
6	509.952,624 423.998,45	7	509.964,612 424.010,976	17.338
7	509.964,612 424.010,976	1	509.950,574 424.016,771	15.187

** Lungimile segmentelor sunt determinate în planul de proiecție Stereo 70 și sunt rotunjite la 1 milimetru.

*** Distanța dintre puncte este formată din segmente cumulate ce sunt mai mici decât valoarea 1 milimetru.

**DATE DESPRE IMOBILUL NR. 4536**

Oficiul de Cadastru și Publicitate Imobiliară ARGES
Biroul de Cadastru și Publicitate Imobiliară Campulung

A. Partea I. Descrierea imobilului

TEREN Intravilan

Adresa: Loc. Namaesti, Jud. Arges

Nr. Crt	Nr cadastral Nr. topografic	Suprafața* (mp)	Observații / Referințe
A1		703	Sector cadastral:19 Teren neimprejmuit;

B. Partea II. Proprietari și acte

Inscrieri privitoare la dreptul de proprietate și alte drepturi reale		Referințe
/		
Act Normativ nr. 7, din 13/03/1996 emis de PARLAMENT (art. 13 alin. 15);		
B1	Inscrierea provizorie, drept de PROPRIETATE, dobandit prin Lege, cota actuala 1/1, cota initiala 1/1 1) COMUNA VALEA MARE PRAVAT, CIF:5010196	A1

C. Partea III. SARCINI .

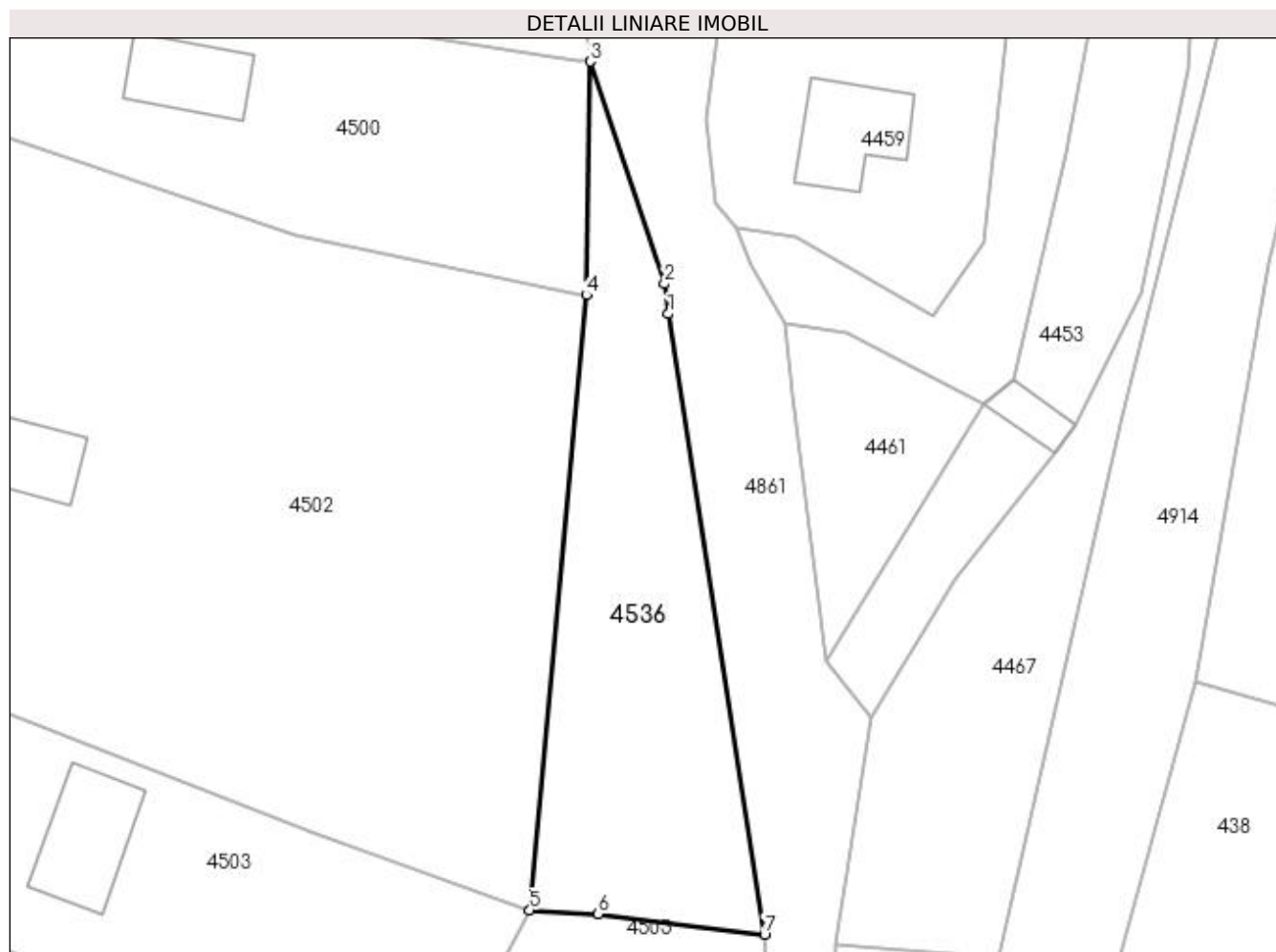
Inscrieri privind dezmembramintele dreptului de proprietate, drepturi reale de garanție și sarcini	Referințe
NU SUNT	

Anexa Nr. 1 La Partea I

Teren

Nr cadastral	Suprafața (mp)*	Observații / Referințe
	703	

* Suprafața este determinată în planul de proiecție Stereo 70.



Date referitoare la teren

Crt	Categorie folosință	Intra vilan	Suprafața (mp)	Tarla	Parcelă	Nr. topo	Observații / Referințe
1	drum	DA	703	1	Dc4	-	

Lungime Segmente

1) Valorile lungimilor segmentelor sunt obținute din proiecție în plan.

Punct început	X / Y	Punct sfârșit	X / Y	Lungime segment (** (m)
1	510.076,218 424.278,566	2	510.075,905 424.280,99	2.444
2	510.075,905 424.280,99	3	510.069,909 424.298,994	18.976
3	510.069,909 424.298,994	4	510.069,576 424.280,083	18.914
4	510.069,576 424.280,083	5	510.065,01 424.230,279	50.013
5	510.065,01 424.230,279	6	510.070,512 424.229,985	5.51

Punct început	X / Y	Punct sfârșit	X / Y	Lungime segment (** (m)
6	510.070,512 424.229,985	7	510.083,998 424.228,328	13.587
7	510.083,998 424.228,328	1	510.076,218 424.278,566	50.837

** Lungimile segmentelor sunt determinate în planul de proiecție Stereo 70 și sunt rotunjite la 1 milimetru.

*** Distanța dintre puncte este formată din segmente cumulate ce sunt mai mici decât valoarea 1 milimetru.

**DATE DESPRE IMOBILUL NR. 4537**

Oficiul de Cadastru și Publicitate Imobiliară ARGES
Biroul de Cadastru și Publicitate Imobiliară Campulung

A. Partea I. Descrierea imobilului

TEREN Intravilan

Adresa: Loc. Namaesti, Jud. Arges

Nr. Crt	Nr cadastral Nr. topografic	Suprafața* (mp)	Observații / Referințe
A1		1.110	Sector cadastral:19 Teren neimprejmuit;

B. Partea II. Proprietari și acte

Inscrieri privitoare la dreptul de proprietate și alte drepturi reale		Referințe
/		
Act Normativ nr. 7, din 13/03/1996 emis de PARLAMENT (art. 13 alin. 15);		
B1	Inscrierea provizorie, drept de PROPRIETATE, dobandit prin Lege, cota actuala 1/1, cota initiala 1/1 1) COMUNA VALEA MARE PRAVAT, CIF:5010196	A1

C. Partea III. SARCINI .

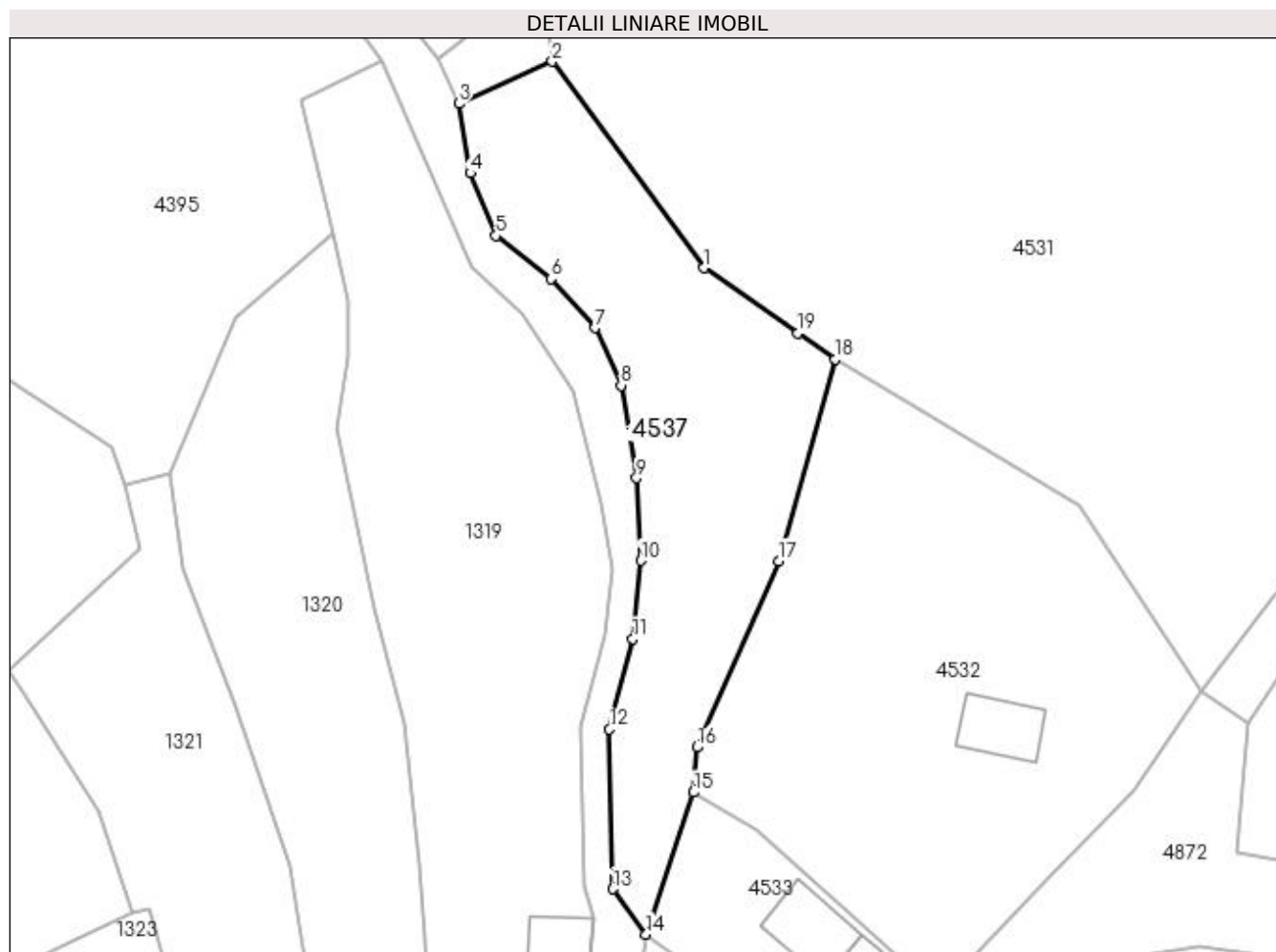
Inscrieri privind dezmembramintele dreptului de proprietate, drepturi reale de garanție și sarcini	Referințe
NU SUNT	

Anexa Nr. 1 La Partea I

Teren

Nr cadastral	Suprafața (mp)*	Observații / Referințe
	1.110	

* Suprafața este determinată în planul de proiecție Stereo 70.



Date referitoare la teren

Crt	Categorie folosință	Intra vilan	Suprafața (mp)	Tarla	Parcelă	Nr. topo	Observații / Referințe
1	pasune	DA	1.110	1	3	-	

Lungime Segmente

1) Valorile lungimilor segmentelor sunt obținute din proiecție în plan.

Punct început	X / Y	Punct sfârșit	X / Y	Lungime segment (** (m)
1	509.568,675 423.578,363	2	509.553,667 423.598,711	25.284
2	509.553,667 423.598,711	3	509.544,455 423.594,562	10.103
3	509.544,455 423.594,562	4	509.545,613 423.587,71	6.949
4	509.545,613 423.587,71	5	509.548,124 423.581,526	6.674
5	509.548,124 423.581,526	6	509.553,594 423.577,27	6.931

Punct început	X / Y	Punct sfârșit	X / Y	Lungime segment (** (m)
6	509.553,594 423.577,27	7	509.557,88 423.572,445	6.454
7	509.557,88 423.572,445	8	509.560,472 423.566,776	6.233
8	509.560,472 423.566,776	9	509.561,995 423.557,643	9.259
9	509.561,995 423.557,643	10	509.562,398 423.549,499	8.154
10	509.562,398 423.549,499	11	509.561,62 423.541,804	7.734
11	509.561,62 423.541,804	12	509.559,329 423.532,873	9.22
12	509.559,329 423.532,873	13	509.559,673 423.517,127	15.75
13	509.559,673 423.517,127	14	509.562,946 423.512,657	5.54
14	509.562,946 423.512,657	15	509.567,616 423.526,65	14.752
15	509.567,616 423.526,65	16	509.567,957 423.531,093	4.456
16	509.567,957 423.531,093	17	509.576,028 423.549,468	20.069
17	509.576,028 423.549,468	18	509.581,628 423.569,369	20.674
18	509.581,628 423.569,369	19	509.577,926 423.571,94	4.507
19	509.577,926 423.571,94	1	509.568,675 423.578,363	11.262

** Lungimile segmentelor sunt determinate în planul de proiecție Stereo 70 și sunt rotunjite la 1 milimetru.

*** Distanța dintre puncte este formată din segmente cumulate ce sunt mai mici decât valoarea 1 milimetru.

**DATE DESPRE IMOBILUL NR. 4538**

Oficiul de Cadastru și Publicitate Imobiliară ARGES
Biroul de Cadastru și Publicitate Imobiliară Campulung

A. Partea I. Descrierea imobilului

TEREN Extravilan

Adresa: Jud. Arges

Nr. Crt	Nr cadastral Nr. topografic	Suprafața* (mp)	Observații / Referințe
A1		2.655	Sector cadastral:19 Teren neimprejmuit;

B. Partea II. Proprietari și acte

Inscrieri privitoare la dreptul de proprietate și alte drepturi reale	Referințe
/	
Act Normativ nr. 7, din 13/03/1996 emis de PARLAMENT (art. 13 alin. 15);	
B1	A1
Inscrierea provizorie, drept de PROPRIETATE, dobandit prin Lege, cota actuala 1/1, cota initiala 1/1 1) COMUNA VALEA MARE PRAVAT, CIF:5010196	

C. Partea III. SARCINI .

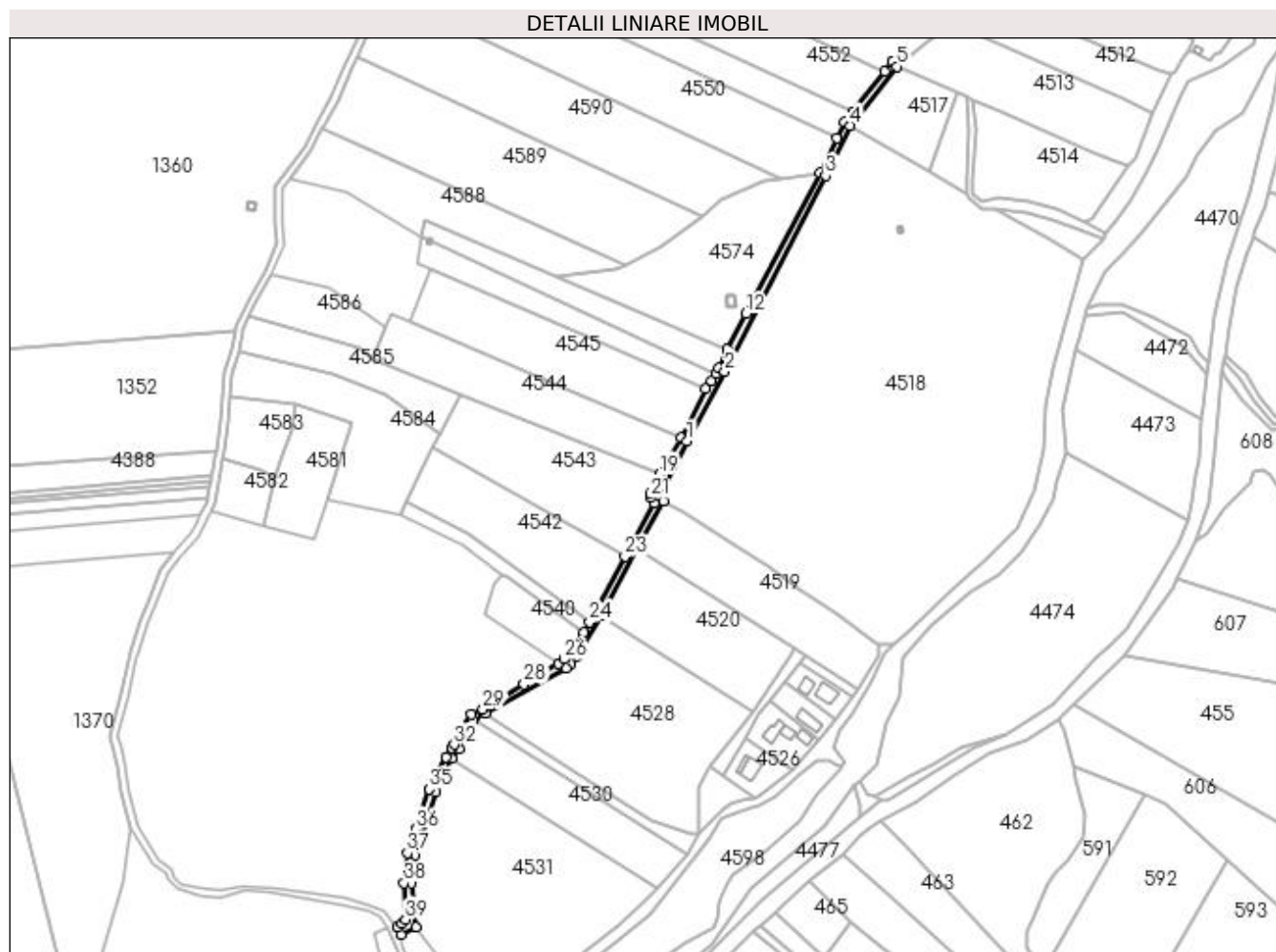
Inscrieri privind dezmembramintele dreptului de proprietate, drepturi reale de garanție și sarcini	Referințe
NU SUNT	

Anexa Nr. 1 La Partea I

Teren

Nr cadastral	Suprafața (mp)*	Observații / Referințe
	2.655	

* Suprafața este determinată în planul de proiecție Stereo 70.



Date referitoare la teren

Crt	Categorie folosință	Intravilan	Suprafața (mp)	Tarla	Parcelă	Nr. topo	Observații / Referințe
1	drum	NU	2.655	42	714/1,778/1	-	

Lungime Segmente

1) Valorile lungimilor segmentelor sunt obținute din proiecție în plan.

Punct început	X / Y	Punct sfârșit	X / Y	Lungime segment	Punct început	X / Y	Punct sfârșit	X / Y	Lungime segment	Punct început	X / Y	Punct sfârșit	X / Y	Lungime segment
1	509.715,728 423.889,579	2	509.738,308 423.931,366	47.497	2	509.738,308 423.931,366	3	509.798,68 424.048,43	131.715	3	509.798,68 424.048,43	4	509.813,403 424.078,487	33.469
4	509.813,403 424.078,487	5	509.841,274 424.113,917	45.079	5	509.841,274 424.113,917	6	509.838,482 424.116,813	4.023	6	509.838,482 424.116,813	7	509.833,945 424.111,038	7.344
7	509.833,945 424.111,038	8	509.814,794 424.086,662	30.999	8	509.814,794 424.086,662	9	509.809,906 424.080,441	7.912	9	509.809,906 424.080,441	10	509.805,252 424.070,94	10.58
10	509.805,252 424.070,94	11	509.795,104 424.050,222	23.079	11	509.795,104 424.050,222	12	509.750,964 423.965,908	95.169	12	509.750,964 423.965,908	13	509.739,733 423.944,454	24.216
13	509.739,733 423.944,454	14	509.734,548 423.933,242	12.353	14	509.734,548 423.933,242	15	509.732,846 423.930,068	3.602	15	509.732,846 423.930,068	16	509.730,445 423.925,592	5.079
16	509.730,445 423.925,592	17	509.726,653 423.920,918	6.019	17	509.726,653 423.920,918	18	509.712,07 423.891,643	32.706	18	509.712,07 423.891,643	19	509.699,257 423.869,841	25.288

Punct început	X / Y	Punct sfârșit	X / Y	Lungime segment	Punct început	X / Y	Punct sfârșit	X / Y	Lungime segment	Punct început	X / Y	Punct sfârșit	X / Y	Lungime segment
19	509.699,257 423.869,841	20	509.693,572 423.858,224	12.933	20	509.693,572 423.858,224	21	509.693,803 423.855,837	2.398	21	509.693,803 423.855,837	22	509.696,095 423.852,429	4.107
22	509.696,095 423.852,429	23	509.678,681 423.820,562	36.315	23	509.678,681 423.820,562	24	509.657,288 423.781,391	44.632	24	509.657,288 423.781,391	25	509.653,953 423.775,286	6.957
25	509.653,953 423.775,286	26	509.642,25 423.759,308	19.805	26	509.642,25 423.759,308	27	509.638,572 423.756,595	4.57	27	509.638,572 423.756,595	28	509.618,241 423.744,252	23.784
28	509.618,241 423.744,252	29	509.593,516 423.729,242	28.924	29	509.593,516 423.729,242	30	509.586,734 423.726,331	7.38	30	509.586,734 423.726,331	31	509.580,517 423.717,617	10.704
31	509.580,517 423.717,617	32	509.576,295 423.708,104	10.408	32	509.576,295 423.708,104	33	509.574,987 423.706,187	2.321	33	509.574,987 423.706,187	34	509.571,254 423.700,716	6.623
34	509.571,254 423.700,716	35	509.561,564 423.681,4	21.61	35	509.561,564 423.681,4	36	509.553,356 423.657,53	25.242	36	509.553,356 423.657,53	37	509.548,416 423.643,157	15.198
37	509.548,416 423.643,157	38	509.546,361 423.625,328	17.947	38	509.546,361 423.625,328	39	509.547,219 423.603,558	21.787	39	509.547,219 423.603,558	40	509.544,878 423.600,844	3.584
40	509.544,878 423.600,844	41	509.542,389 423.598,955	3.125	41	509.542,389 423.598,955	42	509.544,455 423.594,562	4.855	42	509.544,455 423.594,562	43	509.553,667 423.598,711	10.103
43	509.553,667 423.598,711	44	509.550,729 423.625,199	26.65	44	509.550,729 423.625,199	45	509.553,059 423.642,178	17.138	45	509.553,059 423.642,178	46	509.565,176 423.679,655	39.387
46	509.565,176 423.679,655	47	509.574,989 423.699,828	22.433	47	509.574,989 423.699,828	48	509.579,032 423.705,717	7.143	48	509.579,032 423.705,717	49	509.582,976 423.715,718	10.751
49	509.582,976 423.715,718	50	509.587,854 423.723,064	8.818	50	509.587,854 423.723,064	51	509.588,888 423.724,41	1.697	51	509.588,888 423.724,41	52	509.594,898 423.726,924	6.515
52	509.594,898 423.726,924	53	509.643,269 423.753,793	55.333	53	509.643,269 423.753,793	54	509.646,317 423.755,896	3.703	54	509.646,317 423.755,896	55	509.649,905 423.760,995	6.235
55	509.649,905 423.760,995	56	509.664,109 423.784,984	27.879	56	509.664,109 423.784,984	57	509.686,197 423.825,418	46.074	57	509.686,197 423.825,418	58	509.701,719 423.853,831	32.376
58	509.701,719 423.853,831	59	509.698,846 423.856,712	4.069	59	509.698,846 423.856,712	1	509.715,728 423.889,579	36.949					

** Lungimile segmentelor sunt determinate în planul de proiecție Stereo 70 și sunt rotunjite la 1 milimetru.

*** Distanța dintre puncte este formată din segmente cumulate ce sunt mai mici decât valoarea 1 milimetru.

**DATE DESPRE IMOBILUL NR. 4539**

Oficiul de Cadastru și Publicitate Imobiliară ARGES
Biroul de Cadastru și Publicitate Imobiliară Campulung

A. Partea I. Descrierea imobilului

TEREN Extravilan

Adresa: Jud. Arges

Nr. Crt	Nr cadastral Nr. topografic	Suprafața* (mp)	Observații / Referințe
A1		6.000	Sector cadastral:19 Teren neimprejmuit;

B. Partea II. Proprietari și acte

Inscrieri privitoare la dreptul de proprietate și alte drepturi reale	Referințe
/	
Act Administrativ nr. 39440, din 11/04/1994 emis de CJPSDPAT ARGES;	
B1	A1
Intabulare, drept de PROPRIETATE, dobândit prin Reconstituire, cota actuala 1/1, cota initiala 1/1 1) DOBOȘ SILVIA, lipsă CNP	

C. Partea III. SARCINI .

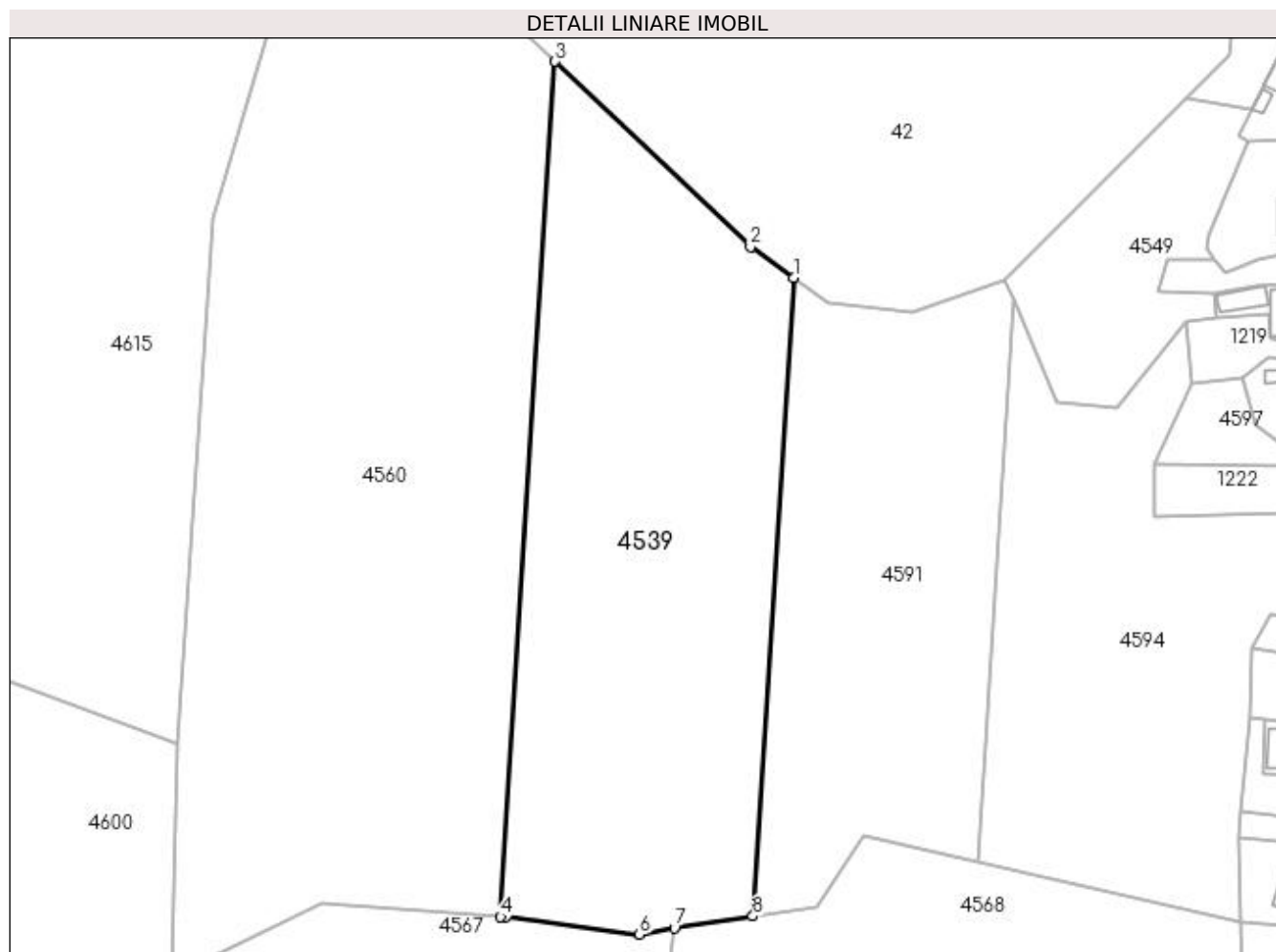
Inscrieri privind dezmembramintele dreptului de proprietate, drepturi reale de garanție și sarcini	Referințe
NU SUNT	

Anexa Nr. 1 La Partea I

Teren

Nr cadastral	Suprafața (mp)*	Observații / Referințe
	6.000	

* Suprafața este determinată în planul de proiecție Stereo 70.



Date referitoare la teren

Crt	Categorie folosință	Intra vilan	Suprafața (mp)	Tarla	Parcelă	Nr. topo	Observații / Referințe
1	padure	NU	6.000	42	782	-	În act se regăsește P25

Lungime Segmente

1) Valorile lungimilor segmentelor sunt obținute din proiecție în plan.

Punct început	X / Y	Punct sfârșit	X / Y	Lungime segment (** (m)
1	509.929,846 424.839,861	2	509.922,168 424.845,329	9.426
2	509.922,168 424.845,329	3	509.887,409 424.878,304	47.912
3	509.887,409 424.878,304	4	509.877,697 424.726,241	152.373
4	509.877,697 424.726,241	5	509.878,677 424.726,171	0.982
5	509.878,677 424.726,171	6	509.902,436 424.723,093	23.958

Punct început	X / Y	Punct sfârșit	X / Y	Lungime segment (** (m)
6	509.902,436 424.723,093	7	509.908,61 424.724,181	6.269
7	509.908,61 424.724,181	8	509.922,596 424.726,353	14.154
8	509.922,596 424.726,353	1	509.929,846 424.839,861	113.739

** Lungimile segmentelor sunt determinate în planul de proiecție Stereo 70 și sunt rotunjite la 1 milimetru.

*** Distanța dintre puncte este formată din segmente cumulate ce sunt mai mici decât valoarea 1 milimetru.

**DATE DESPRE IMOBILUL NR. 4540**

Oficiul de Cadastru și Publicitate Imobiliară ARGES
Biroul de Cadastru și Publicitate Imobiliară Campulung

A. Partea I. Descrierea imobilului

TEREN Extravilan

Adresa: Jud. Arges

Nr. Crt	Nr cadastral Nr. topografic	Suprafața* (mp)	Observații / Referințe
A1		1.478	Sector cadastral:19 Teren neimprejmuit;

B. Partea II. Proprietari și acte

Inscrieri privitoare la dreptul de proprietate și alte drepturi reale	Referințe
/	
Act Normativ nr. 7, din 13/03/1996 emis de PARLAMENT (art. 13 alin. 15);	
B1	A1
Inscrierea provizorie, drept de PROPRIETATE, dobandit prin Lege, cota actuala 1/1, cota initiala 1/1 1) COMUNA VALEA MARE PRAVAT, CIF:5010196	

C. Partea III. SARCINI .

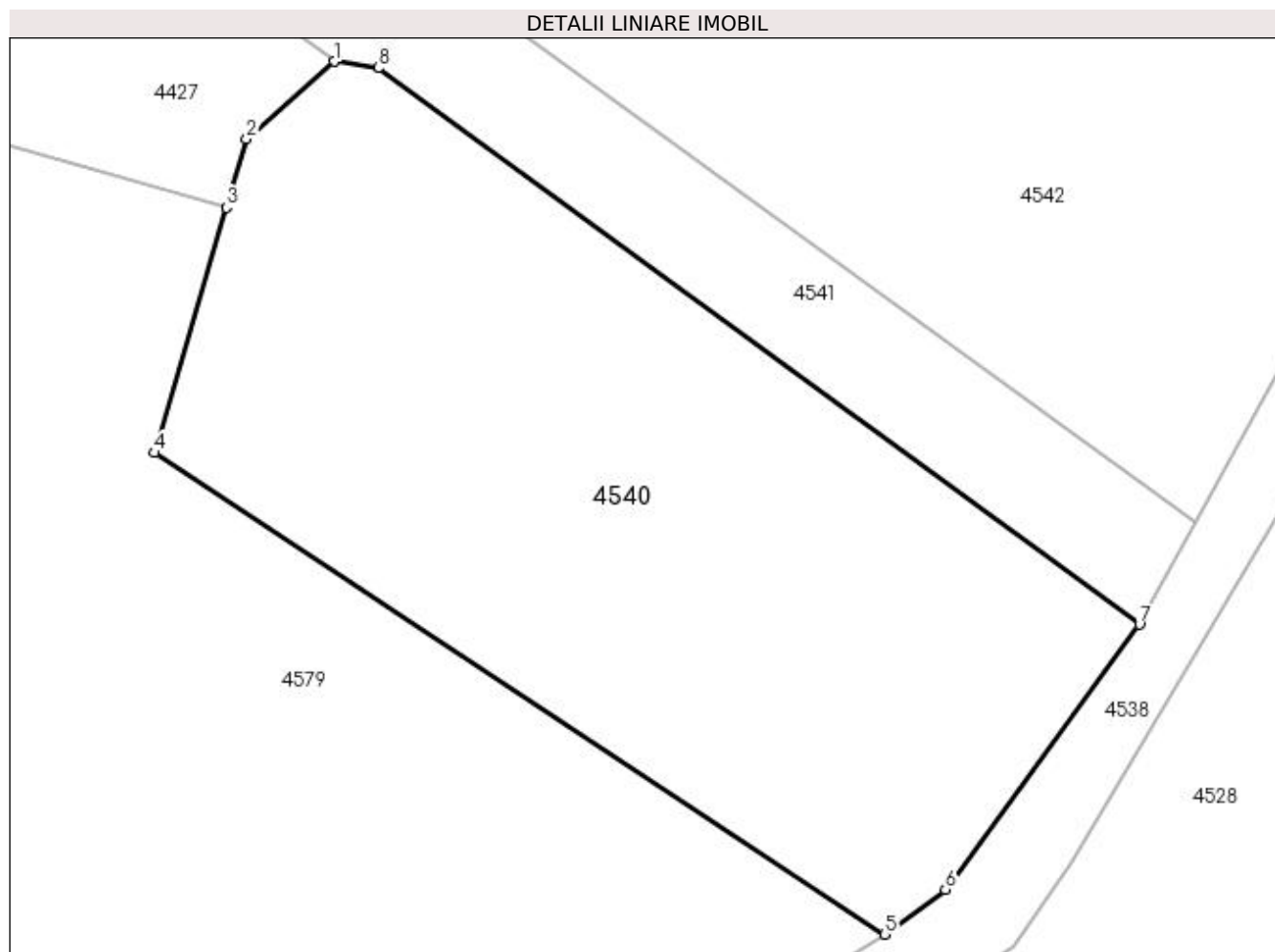
Inscrieri privind dezmembramintele dreptului de proprietate, drepturi reale de garanție și sarcini	Referințe
NU SUNT	

Anexa Nr. 1 La Partea I

Teren

Nr cadastral	Suprafața (mp)*	Observații / Referințe
	1.478	

* Suprafața este determinată în planul de proiecție Stereo 70.



Date referitoare la teren

Crt	Categorie folosință	Intra vilan	Suprafața (mp)	Tarla	Parcelă	Nr. topo	Observații / Referințe
1	livada	NU	1.478	42	705,713	-	

Lungime Segmente

1) Valorile lungimilor segmentelor sunt obținute din proiecție în plan.

Punct început	X / Y	Punct sfârșit	X / Y	Lungime segment (** (m)
1	509.605,361 423.809,235	2	509.600,076 423.804,549	7.063
2	509.600,076 423.804,549	3	509.598,87 423.800,432	4.29
3	509.598,87 423.800,432	4	509.594,539 423.785,648	15.405
4	509.594,539 423.785,648	5	509.638,572 423.756,595	52.754
5	509.638,572 423.756,595	6	509.642,25 423.759,308	4.57

Punct început	X / Y	Punct sfârșit	X / Y	Lungime segment (** (m)
6	509.642,25 423.759,308	7	509.653,953 423.775,286	19.805
7	509.653,953 423.775,286	8	509.608,029 423.808,849	56.881
8	509.608,029 423.808,849	1	509.605,361 423.809,235	2.696

** Lungimile segmentelor sunt determinate în planul de proiecție Stereo 70 și sunt rotunjite la 1 milimetru.

*** Distanța dintre puncte este formată din segmente cumulate ce sunt mai mici decât valoarea 1 milimetru.

**DATE DESPRE IMOBILUL NR. 4541**

Oficiul de Cadastru și Publicitate Imobiliară ARGES
Biroul de Cadastru și Publicitate Imobiliară Campulung

A. Partea I. Descrierea imobilului

TEREN Extravilan

Adresa: Jud. Arges

Nr. Crt	Nr cadastral Nr. topografic	Suprafața* (mp)	Observații / Referințe
A1		1.000	Sector cadastral:19 Teren neimprejmuit;

B. Partea II. Proprietari și acte

Inscrieri privitoare la dreptul de proprietate și alte drepturi reale	Referințe
/	
Act Administrativ nr. 11996, din 06/01/1993 emis de CJPSDPAT ARGES;	
B1	A1
Intabulare, drept de PROPRIETATE, dobândit prin Reconstituire, cota actuala 1/1, cota initiala 1/1 1) BĂJENARU ION, lipsă CNP	

C. Partea III. SARCINI .

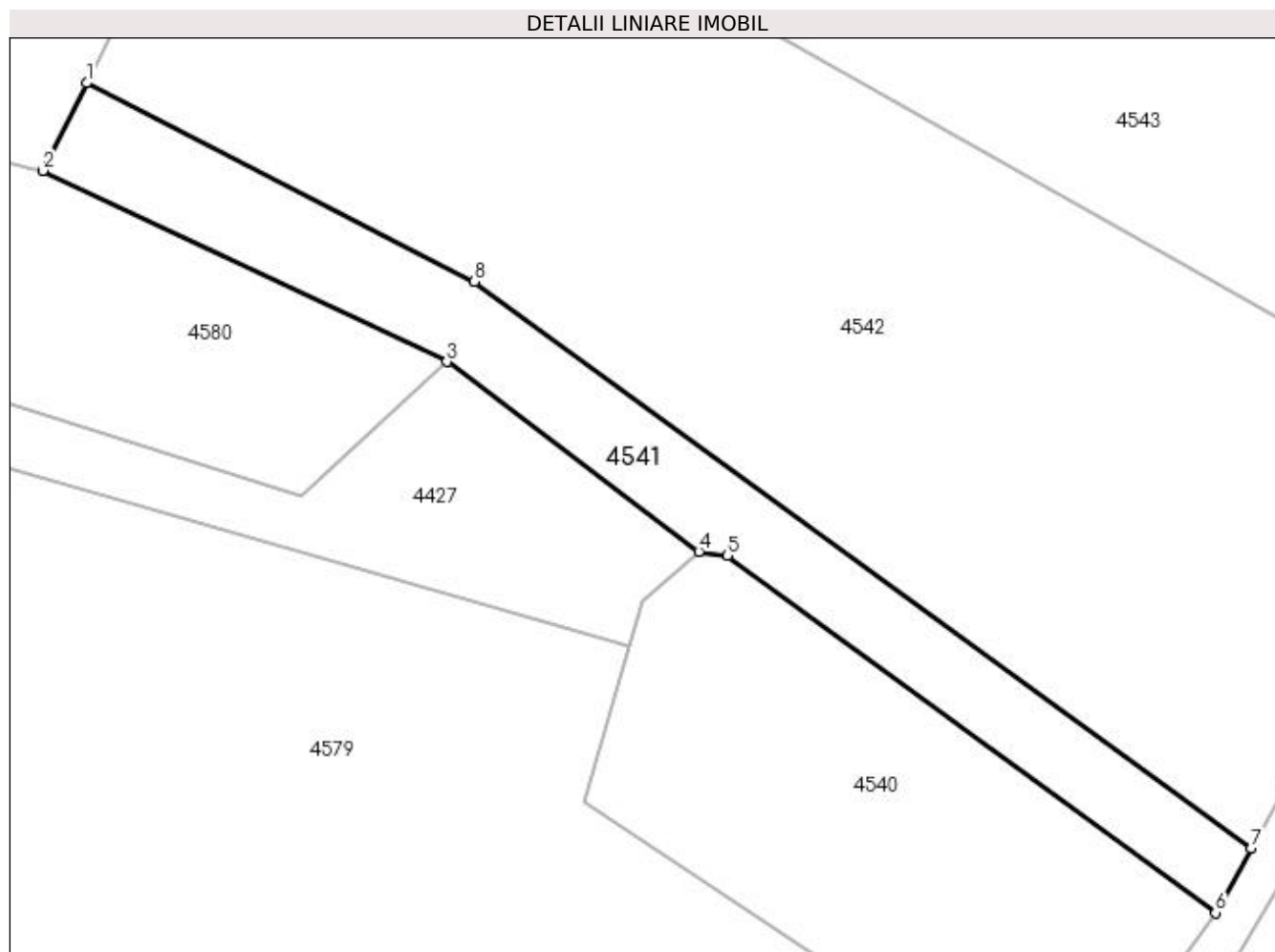
Inscrieri privind dezmembramentele dreptului de proprietate, drepturi reale de garanție și sarcini	Referințe
NU SUNT	

Anexa Nr. 1 La Partea I

Teren

Nr cadastral	Suprafața (mp)*	Observații / Referințe
	1.000	

* Suprafața este determinată în planul de proiecție Stereo 70.



Date referitoare la teren

Crt	Categorie folosință	Intravilan	Suprafața (mp)	Tarla	Parcelă	Nr. topo	Observații / Referințe
1	pasune	NU	1.000	42	705,713	-	În act se regăsește P774

Lungime Segmente

1) Valorile lungimilor segmentelor sunt obținute din proiecție în plan.

Punct început	X / Y	Punct sfârșit	X / Y	Lungime segment (** (m)
1	509.547,775 423.853,284	2	509.543,699 423.845,058	9.18
2	509.543,699 423.845,058	3	509.581,656 423.827,077	42.001
3	509.581,656 423.827,077	4	509.605,361 423.809,235	29.669
4	509.605,361 423.809,235	5	509.608,029 423.808,849	2.696
5	509.608,029 423.808,849	6	509.653,953 423.775,286	56.881

Punct început	X / Y	Punct sfârșit	X / Y	Lungime segment (** (m)
6	509.653,953 423.775,286	7	509.657,288 423.781,391	6.957
7	509.657,288 423.781,391	8	509.584,241 423.834,605	90.375
8	509.584,241 423.834,605	1	509.547,775 423.853,284	40.972

** Lungimile segmentelor sunt determinate în planul de proiecție Stereo 70 și sunt rotunjite la 1 milimetru.

*** Distanța dintre puncte este formată din segmente cumulate ce sunt mai mici decât valoarea 1 milimetru.

**DATE DESPRE IMOBILUL NR. 4542**

Oficiul de Cadastru și Publicitate Imobiliară ARGES
Biroul de Cadastru și Publicitate Imobiliară Campulung

A. Partea I. Descrierea imobilului

TEREN Extravilan

Adresa: Jud. Arges

Nr. Crt	Nr cadastral Nr. topografic	Suprafața* (mp)	Observații / Referințe
A1		5.000	Sector cadastral:19 Teren neimprejmuit;

B. Partea II. Proprietari și acte

Inscrieri privitoare la dreptul de proprietate și alte drepturi reale	Referințe
/	
Act Administrativ nr. 29330, din 15/11/1993 emis de CJPSDPAT ARGES;	
B1	A1
Intabulare, drept de PROPRIETATE, dobândit prin Reconstituire, cota actuala 1/1, cota initiala 1/1 1) GEORGESCU NICOLAE, lipsă CNP	

C. Partea III. SARCINI .

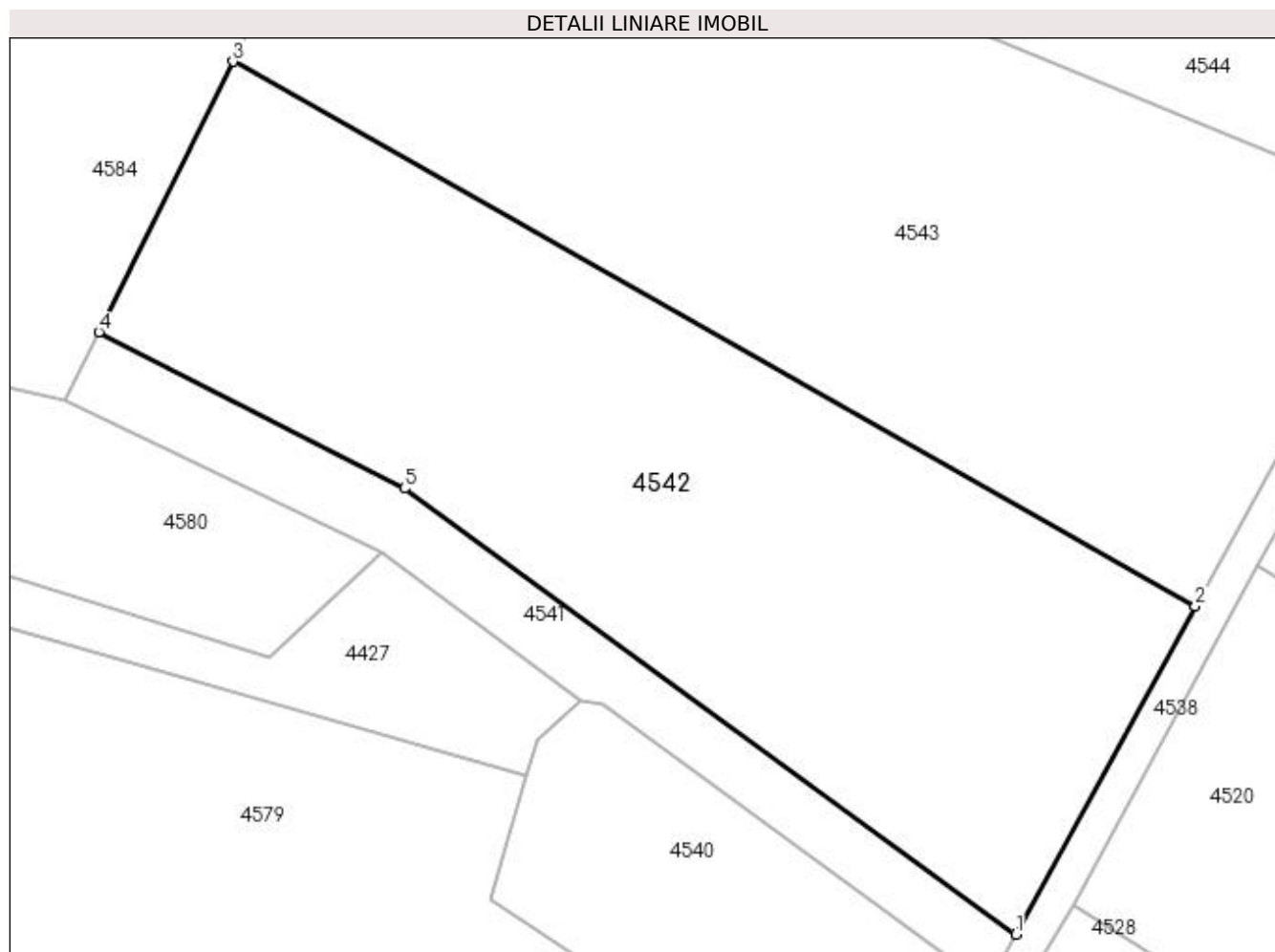
Inscrieri privind dezmembramintele dreptului de proprietate, drepturi reale de garanție și sarcini	Referințe
NU SUNT	

Anexa Nr. 1 La Partea I

Teren

Nr cadastral	Suprafața (mp)*	Observații / Referințe
	5.000	

* Suprafața este determinată în planul de proiecție Stereo 70.



Date referitoare la teren

Crt	Categorie folosință	Intra vilan	Suprafața (mp)	Tarla	Parcelă	Nr. topo	Observații / Referințe
1	pasune	NU	5.000	42	705,713	-	

Lungime Segmente

1) Valorile lungimilor segmentelor sunt obținute din proiecție în plan.

Punct început	X / Y	Punct sfârșit	X / Y	Lungime segment (** (m)
1	509.657,288 423.781,391	2	509.678,681 423.820,562	44.632
2	509.678,681 423.820,562	3	509.563,765 423.885,555	132.022
3	509.563,765 423.885,555	4	509.547,775 423.853,284	36.015
4	509.547,775 423.853,284	5	509.584,241 423.834,605	40.972
5	509.584,241 423.834,605	1	509.657,288 423.781,391	90.375

**** Lungimile segmentelor sunt determinate în planul de proiecţie Stereo 70 şi sunt rotunjite la 1 milimetru.**

***** Distanţa dintre puncte este formată din segmente cumulate ce sunt mai mici decât valoarea 1 milimetru.**

**DATE DESPRE IMOBILUL NR. 4543**

Oficiul de Cadastru și Publicitate Imobiliară ARGES
Biroul de Cadastru și Publicitate Imobiliară Campulung

A. Partea I. Descrierea imobilului

TEREN Extravilan

Adresa: Jud. Arges

Nr. Crt	Nr cadastral Nr. topografic	Suprafața* (mp)	Observații / Referințe
A1		5.913	Sector cadastral:19 Teren neimprejmut;

B. Partea II. Proprietari și acte

Inscrieri privitoare la dreptul de proprietate și alte drepturi reale		Referințe
/		
Act Notarial nr. 54, din 28/03/2008 emis de NP ZIPIȘI CORNELIA;		
B1	Intabulare, drept de PROPRIETATE bun propriu , dobandit prin Succesiune, cota actuala 1/16, cota initiala 1/16 1) PIETRĂREANU MIOARA	A1
B2	Intabulare, drept de PROPRIETATE bun propriu , dobandit prin Succesiune, cota actuala 1/16, cota initiala 1/16 1) MORARU ELENA	A1
B3	Intabulare, drept de PROPRIETATE bun propriu , dobandit prin Succesiune, cota actuala 1/16, cota initiala 1/16 1) MAIDAN ELENA VALENTINA	A1
B4	Intabulare, drept de PROPRIETATE bun propriu , dobandit prin Succesiune, cota actuala 1/64, cota initiala 1/64 1) MAIDAN MARIAN CORNEL, lipsă CNP	A1
B5	Intabulare, drept de PROPRIETATE bun propriu , dobandit prin Succesiune, cota actuala 1/64, cota initiala 1/64 1) MAIDAN MIHAELA ALINA	A1
B6	Intabulare, drept de PROPRIETATE bun propriu , dobandit prin Succesiune, cota actuala 1/64, cota initiala 1/64 1) MAIDAN ELENA CRISTINA	A1
B7	Intabulare, drept de PROPRIETATE bun propriu , dobandit prin Succesiune, cota actuala 1/64, cota initiala 1/64 1) MAIDAN NICOLAE	A1
Act Notarial nr. 52, din 28/03/2008 emis de NP ZIPIȘI CORNELIA;		
B8	Intabulare, drept de PROPRIETATE bun propriu , dobandit prin Succesiune, cota actuala 3/64, cota initiala 3/64 1) MAIDAN ELENA	A1
B9	Intabulare, drept de PROPRIETATE bun propriu , dobandit prin Succesiune, cota actuala 9/64, cota initiala 9/64 1) MAIDAN ELENA VALENTINA	A1
Act Normativ nr. 7, din 13/03/1996 emis de PARLAMENT (art. 13 alin. 15);		
B10	Inscrierea provizorie, drept de PROPRIETATE, dobandit prin Lege, cota actuala 9/16, cota initiala 9/16 1) COMUNA VALEA MARE PRAVAT, CIF:5010196	A1

C. Partea III. SARCINI .

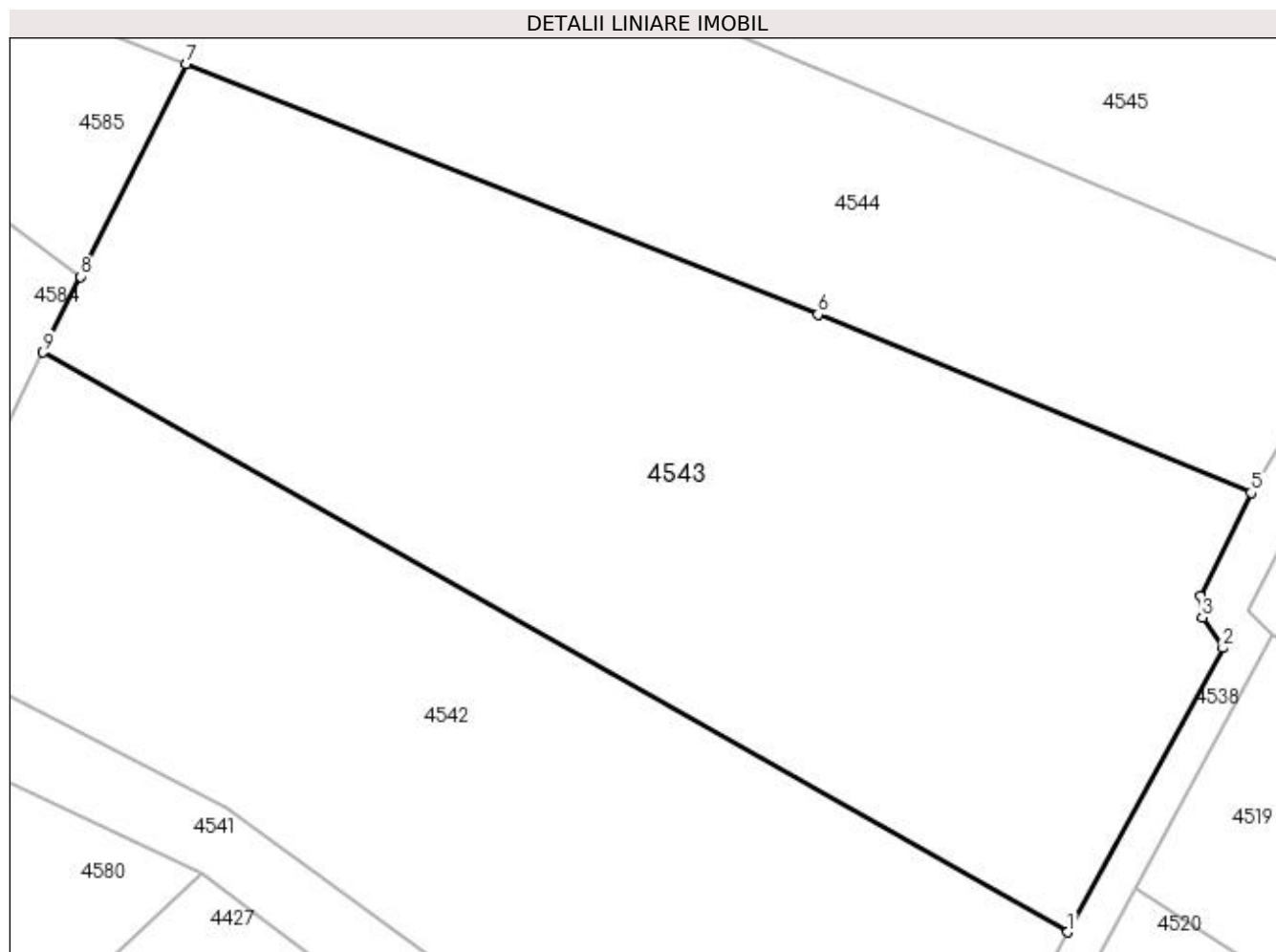
Inscrieri privind dezmembramintele dreptului de proprietate, drepturi reale de garanție și sarcini	Referințe
NU SUNT	

Anexa Nr. 1 La Partea I

Teren

Nr cadastral	Suprafața (mp)*	Observații / Referințe
	5.913	

* Suprafața este determinată în planul de proiecție Stereo 70.



Date referitoare la teren

Crt	Categorie folosință	Intravilan	Suprafața (mp)	Tarla	Parcelă	Nr. topo	Observații / Referințe
1	faneata	NU	5.913	42	705,713	-	

Lungime Segmente

1) Valorile lungimilor segmentelor sunt obținute din proiecție în plan.

Punct început	X / Y	Punct sfârșit	X / Y	Lungime segment (** (m)
1	509.678,681 423.820,562	2	509.696,095 423.852,429	36.315
2	509.696,095 423.852,429	3	509.693,803 423.855,837	4.107
3	509.693,803 423.855,837	4	509.693,572 423.858,224	2.398
4	509.693,572 423.858,224	5	509.699,257 423.869,841	12.933
5	509.699,257 423.869,841	6	509.650,677 423.889,831	52.532

Punct început	X / Y	Punct sfârșit	X / Y	Lungime segment (** (m)
6	509.650,677 423.889,831	7	509.579,809 423.917,935	76.237
7	509.579,809 423.917,935	8	509.567,981 423.894,064	26.641
8	509.567,981 423.894,064	9	509.563,765 423.885,555	9.496
9	509.563,765 423.885,555	1	509.678,681 423.820,562	132.022

** Lungimile segmentelor sunt determinate în planul de proiecție Stereo 70 și sunt rotunjite la 1 milimetru.

*** Distanța dintre puncte este formată din segmente cumulate ce sunt mai mici decât valoarea 1 milimetru.

**DATE DESPRE IMOBILUL NR. 4544**

Oficiul de Cadastru și Publicitate Imobiliară ARGES
 Biroul de Cadastru și Publicitate Imobiliară Campulung

A. Partea I. Descrierea imobilului

TEREN Extravilan

Adresa: Jud. Arges

Nr. Crt	Nr cadastral Nr. topografic	Suprafața* (mp)	Observații / Referințe
A1		5.000	Sector cadastral:19 Teren neimprejmuit;

B. Partea II. Proprietari și acte

Inscrieri privitoare la dreptul de proprietate și alte drepturi reale	Referințe
/	
Act Notarial nr. 191, din 05/11/2007 emis de NP ȚULUCA FILOFTEIA (Titlu de proprietate nr.29329/15.11.1993 emis de CJPSDPAT ARGES);	
B1	A1
Intabulare, drept de PROPRIETATE bun propriu , dobandit prin Succesiune, cota actuala 1/1, cota initiala 1/1 1) VĂLEANU CORNELIA	

C. Partea III. SARCINI .

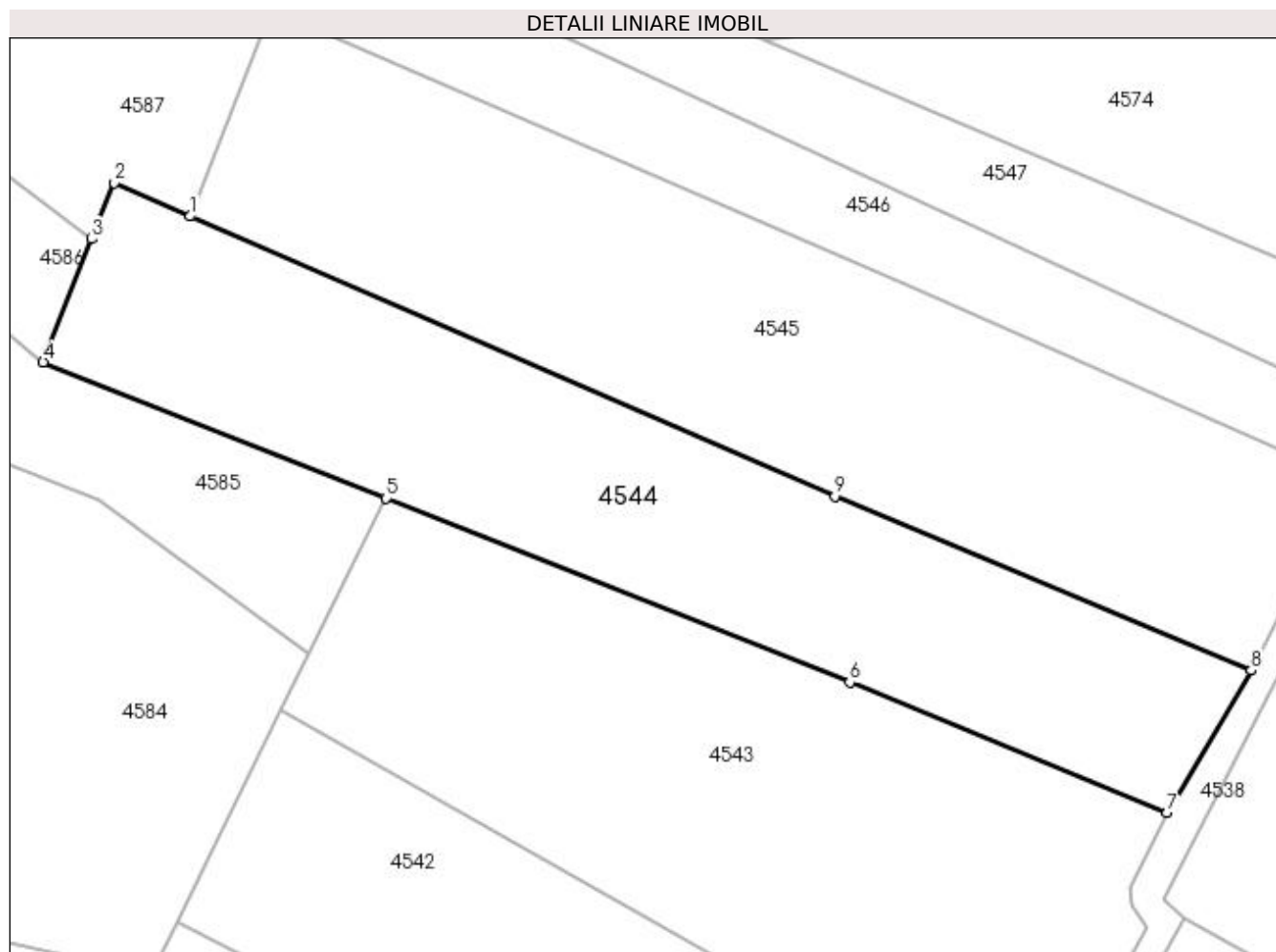
Inscrieri privind dezmembramintele dreptului de proprietate, drepturi reale de garanție și sarcini	Referințe
NU SUNT	

Anexa Nr. 1 La Partea I

Teren

Nr cadastral	Suprafața (mp)*	Observații / Referințe
	5.000	

* Suprafața este determinată în planul de proiecție Stereo 70.



Date referitoare la teren

Crt	Categorie folosință	Intravilan	Suprafața (mp)	Tarla	Parcelă	Nr. topo	Observații / Referințe
1	pasune	NU	5.000	42	705,713	-	

Lungime Segmente

1) Valorile lungimilor segmentelor sunt obținute din proiecție în plan.

Punct început	X / Y	Punct sfârșit	X / Y	Lungime segment (** (m)
1	509.549,792 423.961,072	2	509.538,209 423.966,167	12.654
2	509.538,209 423.966,167	3	509.534,806 423.957,597	9.221
3	509.534,806 423.957,597	4	509.527,321 423.938,749	20.28
4	509.527,321 423.938,749	5	509.579,809 423.917,935	56.464
5	509.579,809 423.917,935	6	509.650,677 423.889,831	76.237

Punct început	X / Y	Punct sfârșit	X / Y	Lungime segment (** (m)
6	509.650,677 423.889,831	7	509.699,257 423.869,841	52.532
7	509.699,257 423.869,841	8	509.712,07 423.891,643	25.288
8	509.712,07 423.891,643	9	509.648,431 423.918,267	68.984
9	509.648,431 423.918,267	1	509.549,792 423.961,072	107.526

** Lungimile segmentelor sunt determinate în planul de proiecție Stereo 70 și sunt rotunjite la 1 milimetru.

*** Distanța dintre puncte este formată din segmente cumulate ce sunt mai mici decât valoarea 1 milimetru.

**DATE DESPRE IMOBILUL NR. 4545**

Oficiul de Cadastru și Publicitate Imobiliară ARGES
Biroul de Cadastru și Publicitate Imobiliară Campulung

A. Partea I. Descrierea imobilului

TEREN Extravilan

Adresa: Jud. Arges

Nr. Crt	Nr cadastral Nr. topografic	Suprafața* (mp)	Observații / Referințe
A1		6.000	Sector cadastral:19 Teren neimprejmuit;

B. Partea II. Proprietari și acte

Inscrieri privitoare la dreptul de proprietate și alte drepturi reale	Referințe
/	
Act Administrativ nr. 72506, din 01/07/1995 emis de CJPSDPAT ARGES;	
B1	A1
Intabulare, drept de PROPRIETATE, dobândit prin Reconstituire, cota actuala 1/1, cota initiala 1/1 1) MOICEANU FILOFTEIA, lipsă CNP	

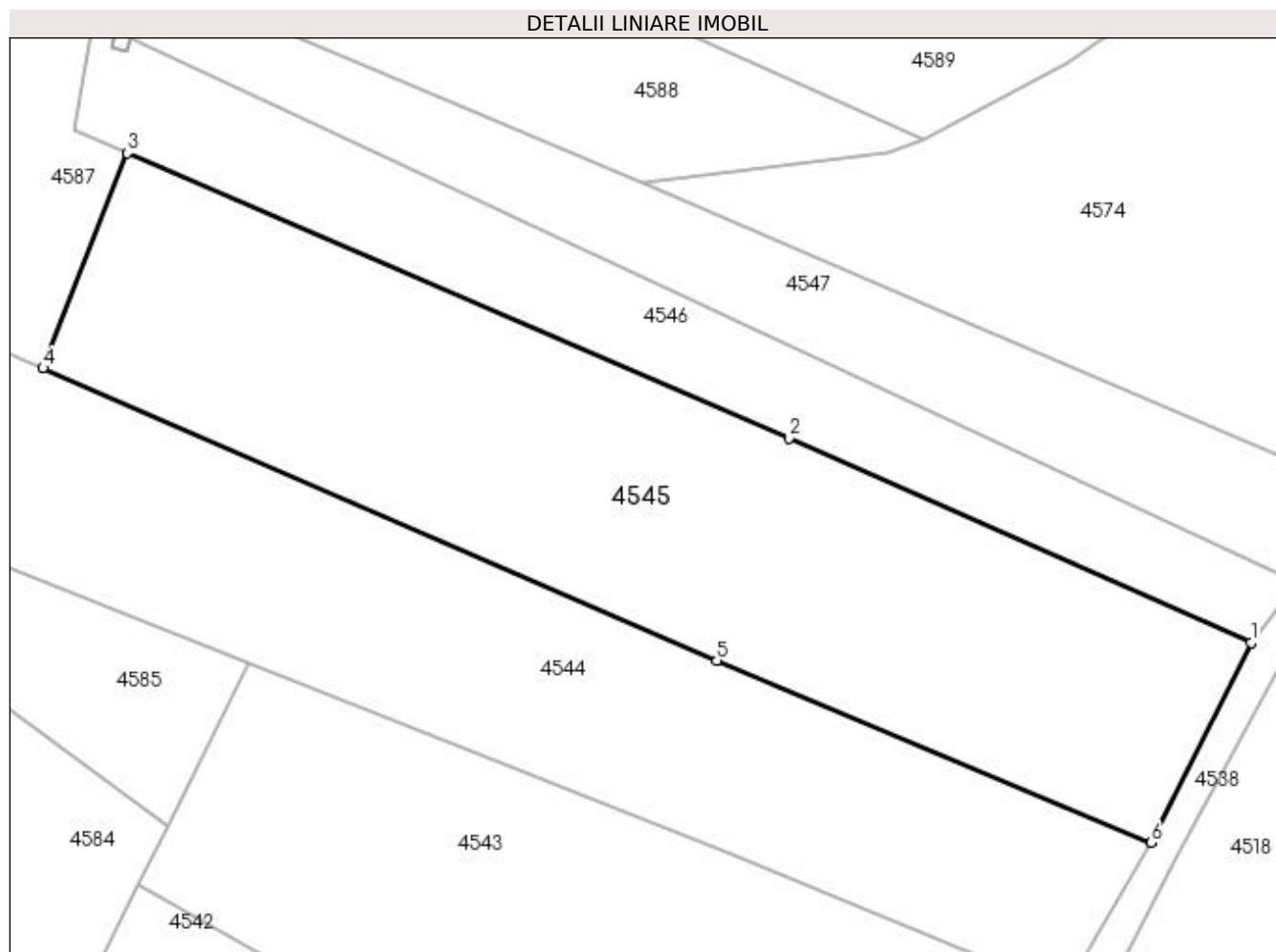
C. Partea III. SARCINI .

Inscrieri privind dezmembramintele dreptului de proprietate, drepturi reale de garanție și sarcini	Referințe
NU SUNT	

Anexa Nr. 1 La Partea I**Teren**

Nr cadastral	Suprafața (mp)*	Observații / Referințe
	6.000	

* Suprafața este determinată în planul de proiecție Stereo 70.

**Date referitoare la teren**

Crt	Categorie folosință	Intra vilan	Suprafața (mp)	Tarla	Parcelă	Nr. topo	Observații / Referințe
1	pasune	NU	6.000	42	705,713	-	

Lungime Segmente

1) Valorile lungimilor segmentelor sunt obținute din proiecție în plan.

Punct început	X / Y	Punct sfârșit	X / Y	Lungime segment (** (m)
1	509.726,653 423.920,918	2	509.659,03 423.950,833	73.944
2	509.659,03 423.950,833	3	509.562,125 423.992,537	105.498
3	509.562,125 423.992,537	4	509.549,792 423.961,072	33.796
4	509.549,792 423.961,072	5	509.648,431 423.918,267	107.526
5	509.648,431 423.918,267	6	509.712,07 423.891,643	68.984

Punct început	X / Y	Punct sfârșit	X / Y	Lungime segment (** (m)
6	509.712,07 423.891,643	1	509.726,653 423.920,918	32.706

** Lungimile segmentelor sunt determinate în planul de proiecție Stereo 70 și sunt rotunjite la 1 milimetru.

*** Distanța dintre puncte este formată din segmente cumulate ce sunt mai mici decât valoarea 1 milimetru.

**DATE DESPRE IMOBILUL NR. 4546**

Oficiul de Cadastru și Publicitate Imobiliară ARGES
 Biroul de Cadastru și Publicitate Imobiliară Campulung

A. Partea I. Descrierea imobilului

TEREN Extravilan

Adresa: Jud. Arges

Nr. Crt	Nr cadastral Nr. topografic	Suprafața* (mp)	Observații / Referințe
A1		Din acte: 5.000 Masurata: 2.500	Sector cadastral:19 Teren neimprejmuit; Se scade suprafața de 2500 mp conform CF 80943

B. Partea II. Proprietari și acte

Inscrieri privitoare la dreptul de proprietate și alte drepturi reale		Referințe
/		
Act Administrativ nr. 29360, din 22/11/1993 emis de CJPSDPAT ARGES;		
B1	Intabulare, drept de PROPRIETATE, dobandit prin Reconstituire, cota actuala 1/1, cota initiala 1/1 1) ȘENDROIU IOANA, lipsă CNP	A1

C. Partea III. SARCINI .

Inscrieri privind dezmembramintele dreptului de proprietate, drepturi reale de garanție și sarcini	Referințe
NU SUNT	

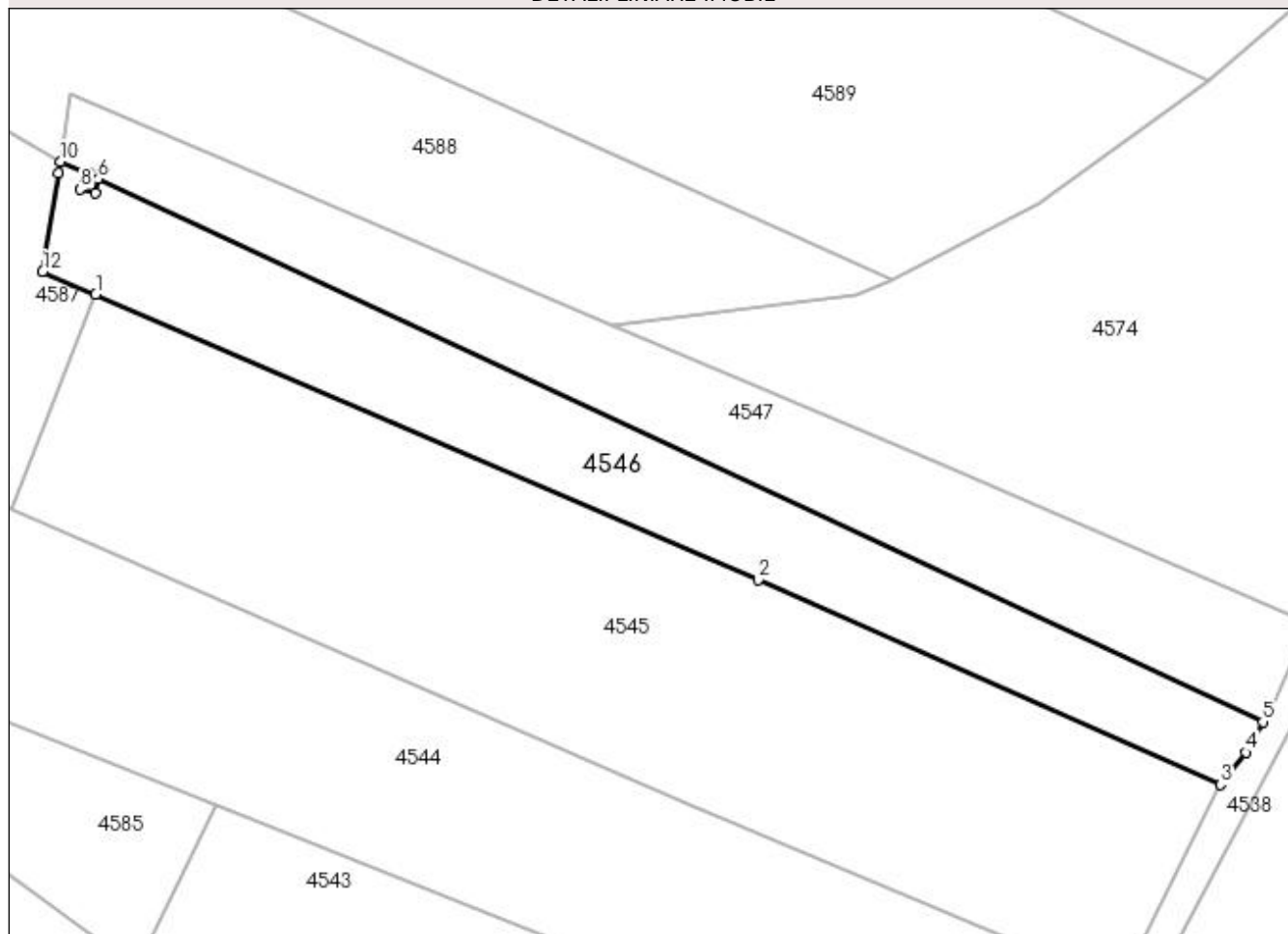
Anexa Nr. 1 La Partea I

Teren

Nr cadastral	Suprafața (mp)*	Observații / Referințe
	Din acte: 5.000 Masurata: 2.500	Se scade suprafața de 2500 mp conform CF 80943

* Suprafața este determinată în planul de proiecție Stereo 70.

DETALII LINIARE IMOBIL



Date referitoare la teren

Crt	Categorie folosință	Intravilan	Suprafața (mp)	Tarla	Parcelă	Nr. topo	Observații / Referințe
1	pasune	NU	2.500	42	705,713	-	

Lungime Segmente

1) Valorile lungimilor segmentelor sunt obținute din proiecție în plan.

Punct început	X / Y	Punct sfârșit	X / Y	Lungime segment (** (m)
1	509.562,125 423.992,537	2	509.659,03 423.950,833	105.498
2	509.659,03 423.950,833	3	509.726,653 423.920,918	73.944
3	509.726,653 423.920,918	4	509.730,445 423.925,592	6.019
4	509.730,445 423.925,592	5	509.732,846 423.930,068	5.079
5	509.732,846 423.930,068	6	509.562,513 424.009,422	187.911

Punct început	X / Y	Punct sfârșit	X / Y	Lungime segment (** (m)
6	509.562,513 424.009,422	7	509.562,097 424.007,432	2.033
7	509.562,097 424.007,432	8	509.559,846 424.007,903	2.3
8	509.559,846 424.007,903	9	509.560,372 424.010,42	2.571
9	509.560,372 424.010,42	10	509.556,991 424.011,917	3.698
10	509.556,991 424.011,917	11	509.556,724 424.010,294	1.645
11	509.556,724 424.010,294	12	509.554,355 423.995,881	14.606
12	509.554,355 423.995,881	1	509.562,125 423.992,537	8.459

** Lungimile segmentelor sunt determinate în planul de proiecție Stereo 70 și sunt rotunjite la 1 milimetru.

*** Distanța dintre puncte este formată din segmente cumulate ce sunt mai mici decât valoarea 1 milimetru.

**DATE DESPRE IMOBILUL NR. 4547**

Oficiul de Cadastru și Publicitate Imobiliară ARGES
Biroul de Cadastru și Publicitate Imobiliară Campulung

A. Partea I. Descrierea imobilului

TEREN Extravilan

Adresa: Jud. Arges, punctul,,Podisoare'

Nr. Crt	Nr cadastral Nr. topografic	Suprafața* (mp)	Observații / Referințe
A1	80943	2.500	Sector cadastral:19 Teren neimprejmuit;

B. Partea II. Proprietari și acte

Inscrieri privitoare la dreptul de proprietate și alte drepturi reale		Referințe
12240 / 14/08/2013		
Act Administrativ nr. 29360, din 22/11/1993 emis de C.J.S.D.P.A.T. ARGES (act notarial nr. 267/2005/29-12-2005 emis de B.N.P. Ionescu Cornelia; act administrativ nr. 3182/02-08-2013 emis de Primaria comunei Valea Mare Pravat; act administrativ nr. 3181/02-08-2013 emis de Primaria comunei Valea Mare Pravat;);		
B1	Intabulare, drept de PROPRIETATE, dobandit prin lesire Din Indiviziune, cota actuala 1/1, cota initiala 1/1 1) STAN CRISTIAN-STELIAN	A1

C. Partea III. SARCINI .

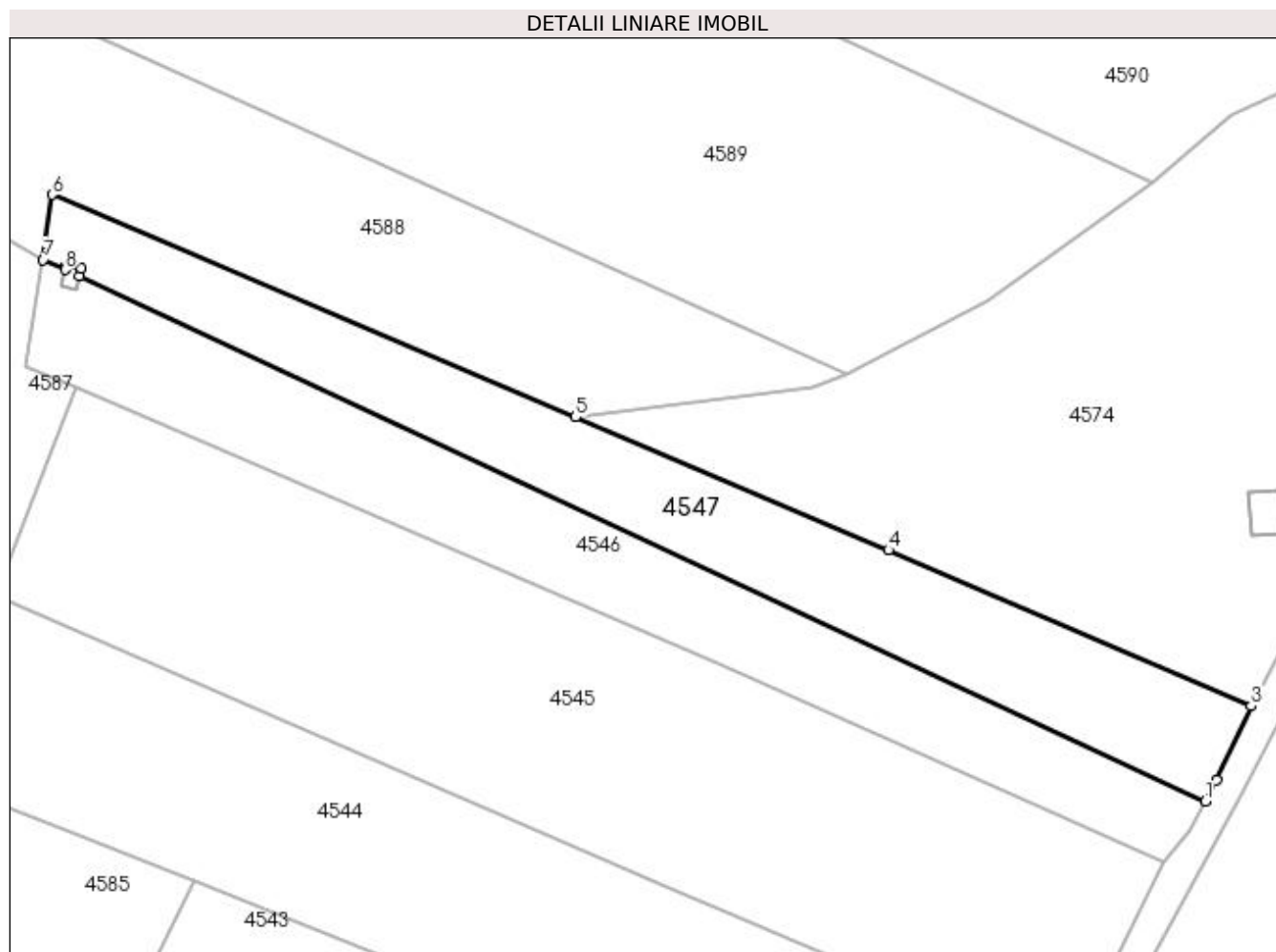
Inscrieri privind dezmembramintele dreptului de proprietate, drepturi reale de garanție și sarcini	Referințe
NU SUNT	

Anexa Nr. 1 La Partea I

Teren

Nr cadastral	Suprafața (mp)*	Observații / Referințe
80943	2.500	

* Suprafața este determinată în planul de proiecție Stereo 70.



Date referitoare la teren

Crt	Categorie folosință	Intra vilan	Suprafața (mp)	Tarla	Parcelă	Nr. topo	Observații / Referințe
1	pasune	NU	2.500	42	705,713	-	

Lungime Segmente

1) Valorile lungimilor segmentelor sunt obținute din proiecție în plan.

Punct început	X / Y	Punct sfârșit	X / Y	Lungime segment (** (m)
1	509.732,846 423.930,068	2	509.734,548 423.933,242	3.602
2	509.734,548 423.933,242	3	509.739,733 423.944,454	12.353
3	509.739,733 423.944,454	4	509.684,885 423.968,025	59.698
4	509.684,885 423.968,025	5	509.637,568 423.988,106	51.402
5	509.637,568 423.988,106	6	509.558,326 424.021,736	86.083

Punct început	X / Y	Punct sfârșit	X / Y	Lungime segment (** (m)
6	509.558,326 424.021,736	7	509.556,991 424.011,917	9.909
7	509.556,991 424.011,917	8	509.560,372 424.010,42	3.698
8	509.560,372 424.010,42	9	509.560,511 424.011,084	0.678
9	509.560,511 424.011,084	10	509.562,762 424.010,613	2.3
10	509.562,762 424.010,613	11	509.562,513 424.009,422	1.217
11	509.562,513 424.009,422	1	509.732,846 423.930,068	187.911

** Lungimile segmentelor sunt determinate în planul de proiecție Stereo 70 și sunt rotunjite la 1 milimetru.

*** Distanța dintre puncte este formată din segmente cumulate ce sunt mai mici decât valoarea 1 milimetru.

**DATE DESPRE IMOBILUL NR. 4548**

Oficiul de Cadastru și Publicitate Imobiliară ARGES
Biroul de Cadastru și Publicitate Imobiliară Campulung

A. Partea I. Descrierea imobilului

TEREN Extravilan

Adresa: Jud. Arges

Nr. Crt	Nr cadastral Nr. topografic	Suprafața* (mp)	Observații / Referințe
A1		2.192	Sector cadastral:19 Teren neimprejmuit;

B. Partea II. Proprietari și acte

Inscrieri privitoare la dreptul de proprietate și alte drepturi reale	Referințe
/	
Act Normativ nr. 7, din 13/03/1996 emis de PARLAMENT (art. 13 alin. 15);	
B1	A1
Inscrierea provizorie, drept de PROPRIETATE, dobandit prin Lege, cota actuala 1/1, cota initiala 1/1 1) COMUNA VALEA MARE PRAVAT, CIF:5010196	

C. Partea III. SARCINI .

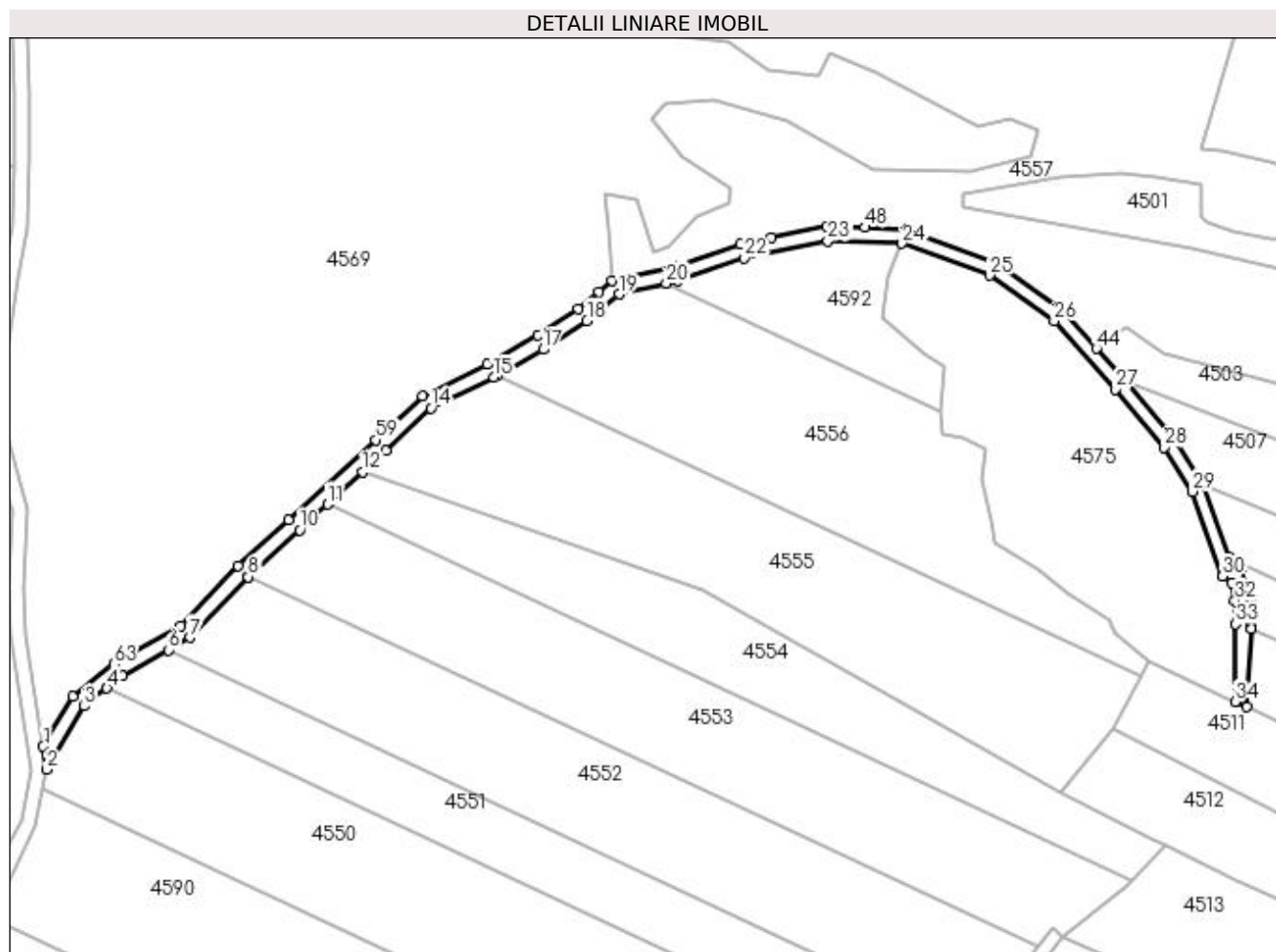
Inscrieri privind dezmembramintele dreptului de proprietate, drepturi reale de garanție și sarcini	Referințe
NU SUNT	

Anexa Nr. 1 La Partea I

Teren

Nr cadastral	Suprafața (mp)*	Observații / Referințe
	2.192	

* Suprafața este determinată în planul de proiecție Stereo 70.



Date referitoare la teren

Crt	Categorie folosință	Intra vilan	Suprafața (mp)	Tarla	Parcelă	Nr. topo	Observații / Referințe
1	drum	NU	2.192	42	De778/2, 779/2	-	

Lungime Segmente

1) Valorile lungimilor segmentelor sunt obținute din proiecție în plan.

Punct început	X / Y	Punct sfârșit	X / Y	Lungime segment	Punct început	X / Y	Punct sfârșit	X / Y	Lungime segment	Punct început	X / Y	Punct sfârșit	X / Y	Lungime segment
1	509.533,765 424.171,411	2	509.534,873 424.164,418	7.08	2	509.534,873 424.164,418	3	509.546,135 424.183,568	22.216	3	509.546,135 424.183,568	4	509.553,018 424.189,009	8.774
4	509.553,018 424.189,009	5	509.557,608 424.192,638	5.851	5	509.557,608 424.192,638	6	509.571,54 424.200,528	16.011	6	509.571,54 424.200,528	7	509.578,156 424.204,275	7.603
7	509.578,156 424.204,275	8	509.595,633 424.222,591	25.316	8	509.595,633 424.222,591	9	509.595,793 424.222,758	0.231	9	509.595,793 424.222,758	10	509.611,204 424.236,792	20.844
10	509.611,204 424.236,792	11	509.619,659 424.244,512	11.449	11	509.619,659 424.244,512	12	509.630,327 424.254,252	14.446	12	509.630,327 424.254,252	13	509.637,274 424.260,596	9.408
13	509.637,274 424.260,596	14	509.650,867 424.273,478	18.727	14	509.650,867 424.273,478	15	509.669,851 424.282,848	21.17	15	509.669,851 424.282,848	16	509.670,99 424.283,49	1.307

Punct început	X / Y	Punct sfârșit	X / Y	Lungime segment	Punct început	X / Y	Punct sfârșit	X / Y	Lungime segment	Punct început	X / Y	Punct sfârșit	X / Y	Lungime segment
16	509.670,99 424.283,49	17	509.684,711 424.291,219	15.748	17	509.684,711 424.291,219	18	509.697,995 424.299,861	15.848	18	509.697,995 424.299,861	19	509.707,645 424.307,877	12.545
19	509.707,645 424.307,877	20	509.721,901 424.311,188	14.635	20	509.721,901 424.311,188	21	509.725,441 424.312,01	3.634	21	509.725,441 424.312,01	22	509.745,367 424.318,774	21.043
22	509.745,367 424.318,774	23	509.770,631 424.323,911	25.781	23	509.770,631 424.323,911	24	509.793,104 424.323,203	22.484	24	509.793,104 424.323,203	25	509.819,54 424.313,588	28.13
25	509.819,54 424.313,588	26	509.838,989 424.299,844	23.815	26	509.838,989 424.299,844	27	509.857,415 424.279,17	27.694	27	509.857,415 424.279,17	28	509.872,175 424.261,694	22.875
28	509.872,175 424.261,694	29	509.880,71 424.248,349	15.841	29	509.880,71 424.248,349	30	509.889,9 424.222,793	27.158	30	509.889,9 424.222,793	31	509.892,645 424.220,721	3.439
31	509.892,645 424.220,721	32	509.893,571 424.215,539	5.264	32	509.893,571 424.215,539	33	509.893,878 424.208,398	7.148	33	509.893,878 424.208,398	34	509.893,648 424.184,981	23.418
34	509.893,648 424.184,981	35	509.897,212 424.183,315	3.934	35	509.897,212 424.183,315	36	509.898,414 424.206,859	23.575	36	509.898,414 424.206,859	37	509.898,467 424.207,904	1.046
37	509.898,467 424.207,904	38	509.898,166 424.216,316	8.417	38	509.898,166 424.216,316	39	509.895,513 424.224,913	8.997	39	509.895,513 424.224,913	40	509.892,04 424.228,441	4.951
40	509.892,04 424.228,441	41	509.884,158 424.250,382	23.314	41	509.884,158 424.250,382	42	509.875,402 424.264,073	16.251	42	509.875,402 424.264,073	43	509.860,483 424.281,735	23.12
43	509.860,483 424.281,735	44	509.851,794 424.291,488	13.062	44	509.851,794 424.291,488	45	509.841,671 424.302,847	15.215	45	509.841,671 424.302,847	46	509.821,513 424.317,092	24.683
46	509.821,513 424.317,092	47	509.793,965 424.327,678	29.512	47	509.793,965 424.327,678	48	509.781,919 424.328,058	12.052	48	509.781,919 424.328,058	49	509.770,248 424.328,425	11.677
49	509.770,248 424.328,425	50	509.753,482 424.325,016	17.109	50	509.753,482 424.325,016	51	509.744,191 424.323,127	9.481	51	509.744,191 424.323,127	52	509.724,206 424.316,343	21.105
52	509.724,206 424.316,343	53	509.705,589 424.312,019	19.113	53	509.705,589 424.312,019	54	509.701,51 424.308,631	5.303	54	509.701,51 424.308,631	55	509.695,321 424.303,49	8.046
55	509.695,321 424.303,49	56	509.683,061 424.295,514	14.626	56	509.683,061 424.295,514	57	509.667,749 424.286,828	17.604	57	509.667,749 424.286,828	58	509.648,266 424.277,213	21.726
58	509.648,266 424.277,213	59	509.634,209 424.263,891	19.367	59	509.634,209 424.263,891	60	509.607,852 424.239,826	35.691	60	509.607,852 424.239,826	61	509.592,646 424.225,979	20.566
61	509.592,646 424.225,979	62	509.575,359 424.207,863	25.041	62	509.575,359 424.207,863	63	509.555,088 424.196,383	23.296	63	509.555,088 424.196,383	64	509.542,683 424.186,575	15.814
64	509.542,683 424.186,575	1	509.533,765 424.171,411	17.592										

** Lungimile segmentelor sunt determinate în planul de proiecție Stereo 70 și sunt rotunjite la 1 milimetru.

*** Distanța dintre puncte este formată din segmente cumulate ce sunt mai mici decât valoarea 1 milimetru.

**DATE DESPRE IMOBILUL NR. 4549**

Oficiul de Cadastru și Publicitate Imobiliară ARGES
Biroul de Cadastru și Publicitate Imobiliară Campulung

A. Partea I. Descrierea imobilului

TEREN Extravilan

Adresa: Jud. Arges

Nr. Crt	Nr cadastral Nr. topografic	Suprafața* (mp)	Observații / Referințe
A1		1.258	Sector cadastral:19 Teren neimprejmuit;

B. Partea II. Proprietari și acte

Inscrieri privitoare la dreptul de proprietate și alte drepturi reale	Referințe
/	
Act Normativ nr. 7, din 13/03/1996 emis de PARLAMENT (art. 13 alin. 15);	
B1	A1
Inscrierea provizorie, drept de PROPRIETATE, dobandit prin Lege, cota actuala 1/1, cota initiala 1/1 1) COMUNA VALEA MARE PRAVAT, CIF:5010196	

C. Partea III. SARCINI .

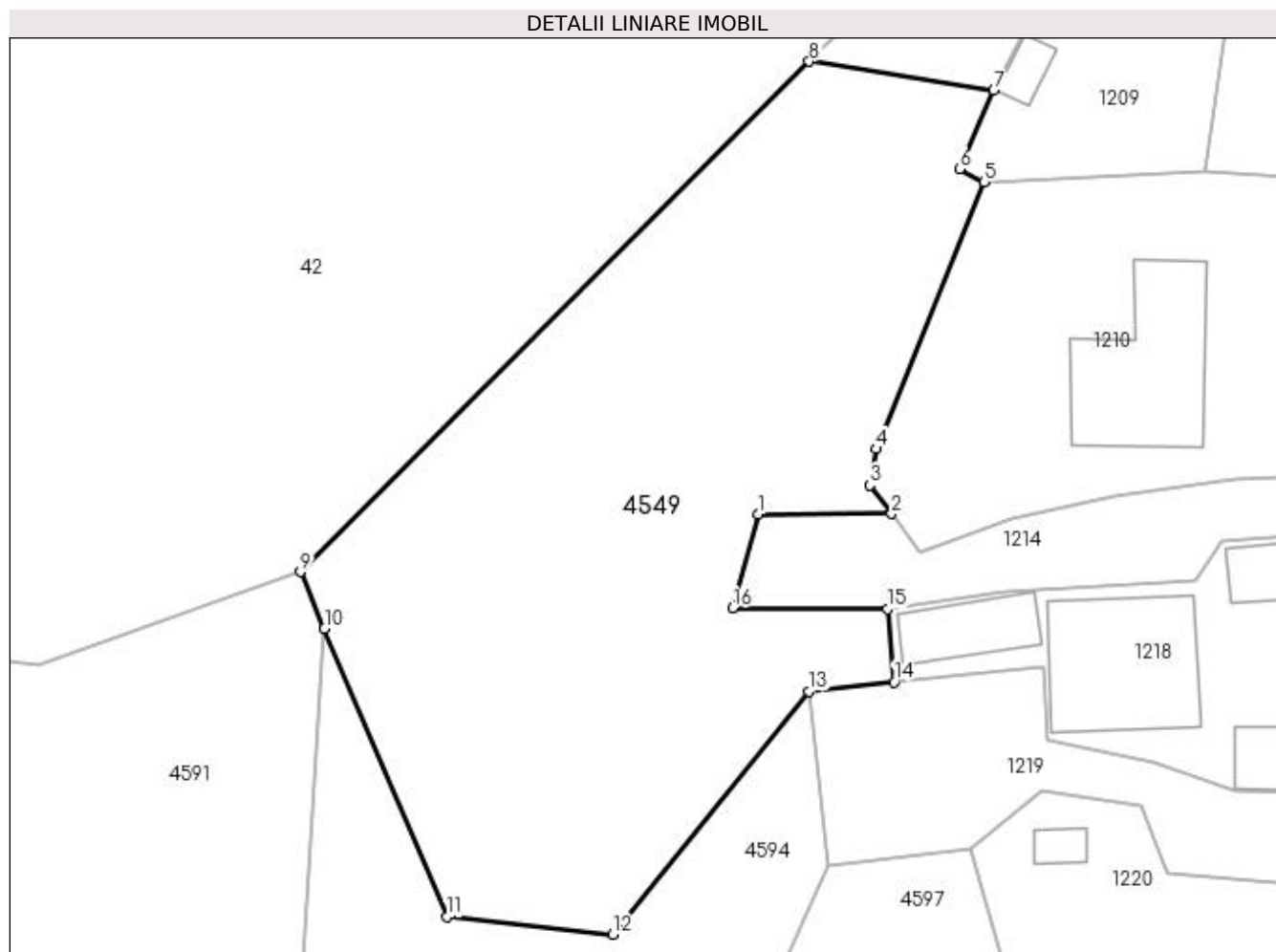
Inscrieri privind dezmembramintele dreptului de proprietate, drepturi reale de garanție și sarcini	Referințe
NU SUNT	

Anexa Nr. 1 La Partea I

Teren

Nr cadastral	Suprafața (mp)*	Observații / Referințe
	1.258	

* Suprafața este determinată în planul de proiecție Stereo 70.



Date referitoare la teren

Crt	Categorie folosință	Intravilan	Suprafața (mp)	Tarla	Parcelă	Nr. topo	Observații / Referințe
1	pasune	NU	1.258	42	782	-	

Lungime Segmente

1) Valorile lungimilor segmentelor sunt obținute din proiecție în plan.

Punct început	X / Y	Punct sfârșit	X / Y	Lungime segment (** (m)
1	509.996,366 424.843,197	2	510.004,781 424.843,211	8.415
2	510.004,781 424.843,211	3	510.003,393 424.845,019	2.279
3	510.003,393 424.845,019	4	510.003,8 424.847,312	2.329
4	510.003,8 424.847,312	5	510.010,603 424.864,153	18.163
5	510.010,603 424.864,153	6	510.009,05 424.864,948	1.745

Punct început	X / Y	Punct sfârșit	X / Y	Lungime segment (** (m)
6	510.009,05 424.864,948	7	510.011,232 424.869,909	5.42
7	510.011,232 424.869,909	8	509.999,575 424.871,742	11.8
8	509.999,575 424.871,742	9	509.967,458 424.839,551	45.473
9	509.967,458 424.839,551	10	509.968,978 424.835,971	3.889
10	509.968,978 424.835,971	11	509.976,697 424.817,788	19.754
11	509.976,697 424.817,788	12	509.987,178 424.816,686	10.539
12	509.987,178 424.816,686	13	509.999,553 424.832,02	19.705
13	509.999,553 424.832,02	14	510.004,931 424.832,611	5.41
14	510.004,931 424.832,611	15	510.004,521 424.837,205	4.612
15	510.004,521 424.837,205	16	509.994,733 424.837,263	9.788
16	509.994,733 424.837,263	1	509.996,366 424.843,197	6.155

** Lungimile segmentelor sunt determinate în planul de proiecție Stereo 70 și sunt rotunjite la 1 milimetru.

*** Distanța dintre puncte este formată din segmente cumulate ce sunt mai mici decât valoarea 1 milimetru.

**DATE DESPRE IMOBILUL NR. 4550**

Oficiul de Cadastru și Publicitate Imobiliară ARGES
Biroul de Cadastru și Publicitate Imobiliară Campulung

A. Partea I. Descrierea imobilului

TEREN Extravilan

Adresa: Jud. Arges

Nr. Crt	Nr cadastral Nr. topografic	Suprafața* (mp)	Observații / Referințe
A1		10.000	Sector cadastral:19 Teren neimprejmuit;

B. Partea II. Proprietari și acte

Inscrieri privitoare la dreptul de proprietate și alte drepturi reale	Referințe
/	
Act Administrativ nr. 34766, din 14/02/1994 emis de CJPSDPAT ARGES;	
B1	A1
Intabulare, drept de PROPRIETATE, dobândit prin Reconstituire, cota actuala 1/1, cota initiala 1/1 1) CHICULESCU DUMITRU, lipsă CNP	

C. Partea III. SARCINI .

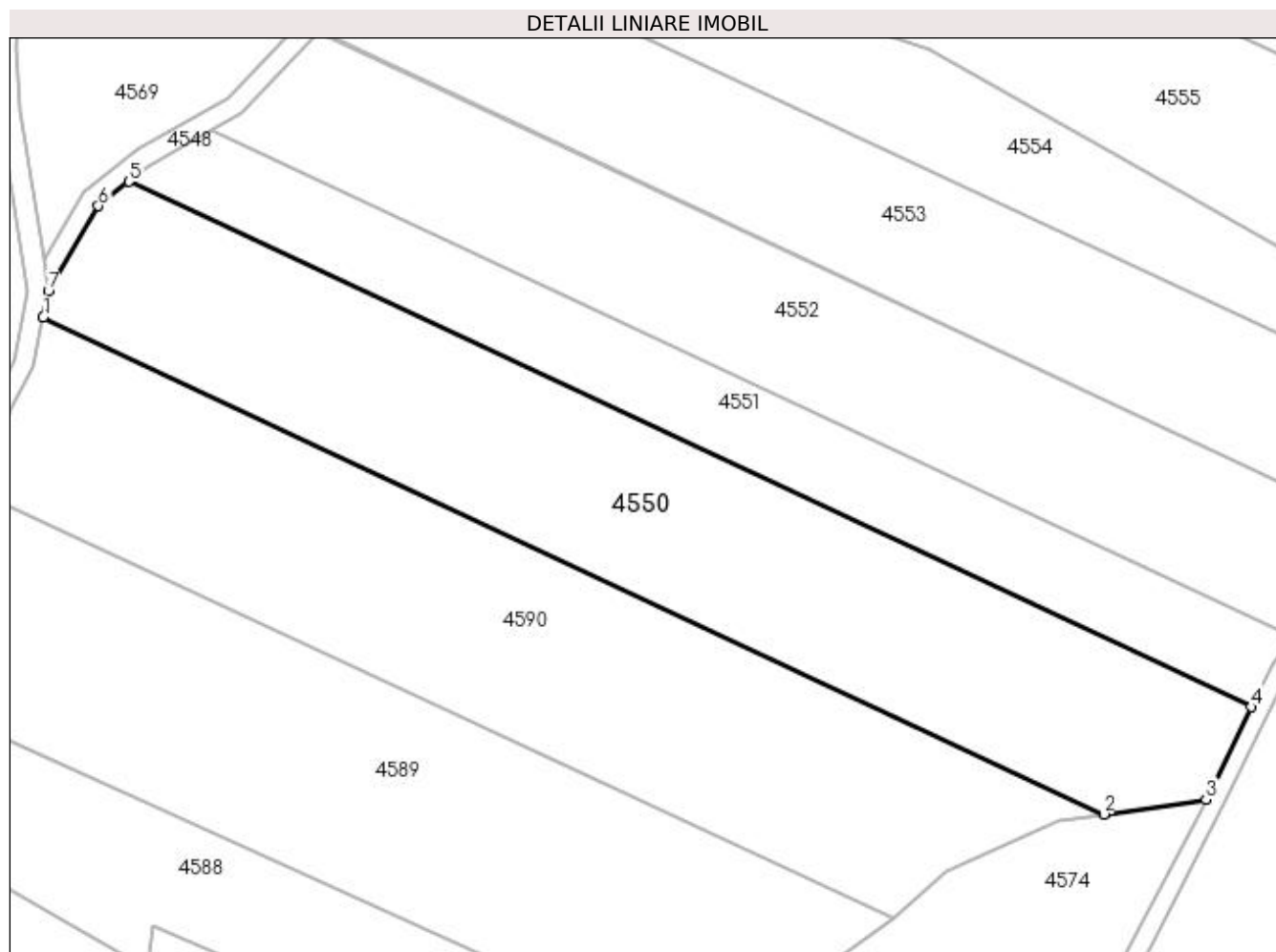
Inscrieri privind dezmembramintele dreptului de proprietate, drepturi reale de garanție și sarcini	Referințe
NU SUNT	

Anexa Nr. 1 La Partea I

Teren

Nr cadastral	Suprafața (mp)*	Observații / Referințe
	10.000	

* Suprafața este determinată în planul de proiecție Stereo 70.



Date referitoare la teren

Crt	Categorie folosință	Intra vilan	Suprafața (mp)	Tarla	Parcelă	Nr. topo	Observații / Referințe
1	padure	NU	10.000	42	779	-	În act se regăsește P25

Lungime Segmente

1) Valorile lungimilor segmentelor sunt obținute din proiecție în plan.

Punct început	X / Y	Punct sfârșit	X / Y	Lungime segment (** (m)
1	509.533,704 424.158,495	2	509.772,144 424.046,882	263.27
2	509.772,144 424.046,882	3	509.795,104 424.050,222	23.202
3	509.795,104 424.050,222	4	509.805,252 424.070,94	23.07
4	509.805,252 424.070,94	5	509.553,018 424.189,009	278.5
5	509.553,018 424.189,009	6	509.546,135 424.183,568	8.774

Punct început	X / Y	Punct sfârșit	X / Y	Lungime segment (** (m)
6	509.546,135 424.183,568	7	509.534,873 424.164,418	22.216
7	509.534,873 424.164,418	1	509.533,704 424.158,495	6.037

** Lungimile segmentelor sunt determinate în planul de proiecție Stereo 70 și sunt rotunjite la 1 milimetru.

*** Distanța dintre puncte este formată din segmente cumulate ce sunt mai mici decât valoarea 1 milimetru.

**DATE DESPRE IMOBILUL NR. 4551**

Oficiul de Cadastru și Publicitate Imobiliară ARGES
Biroul de Cadastru și Publicitate Imobiliară Campulung

A. Partea I. Descrierea imobilului

TEREN Extravilan

Adresa: Jud. Arges

Nr. Crt	Nr cadastral Nr. topografic	Suprafața* (mp)	Observații / Referințe
A1		5.000	Sector cadastral:19 Teren neimprejmuit;

B. Partea II. Proprietari și acte

Inscrieri privitoare la dreptul de proprietate și alte drepturi reale	Referințe
/	
Act Administrativ nr. 47607, din 01/07/1994 emis de CJPSDPAT ARGES;	
B1	A1
Intabulare, drept de PROPRIETATE, dobândit prin Reconstituire, cota actuala 1/1, cota initiala 1/1 1) PÎTEA ELENA, lipsă CNP	

C. Partea III. SARCINI .

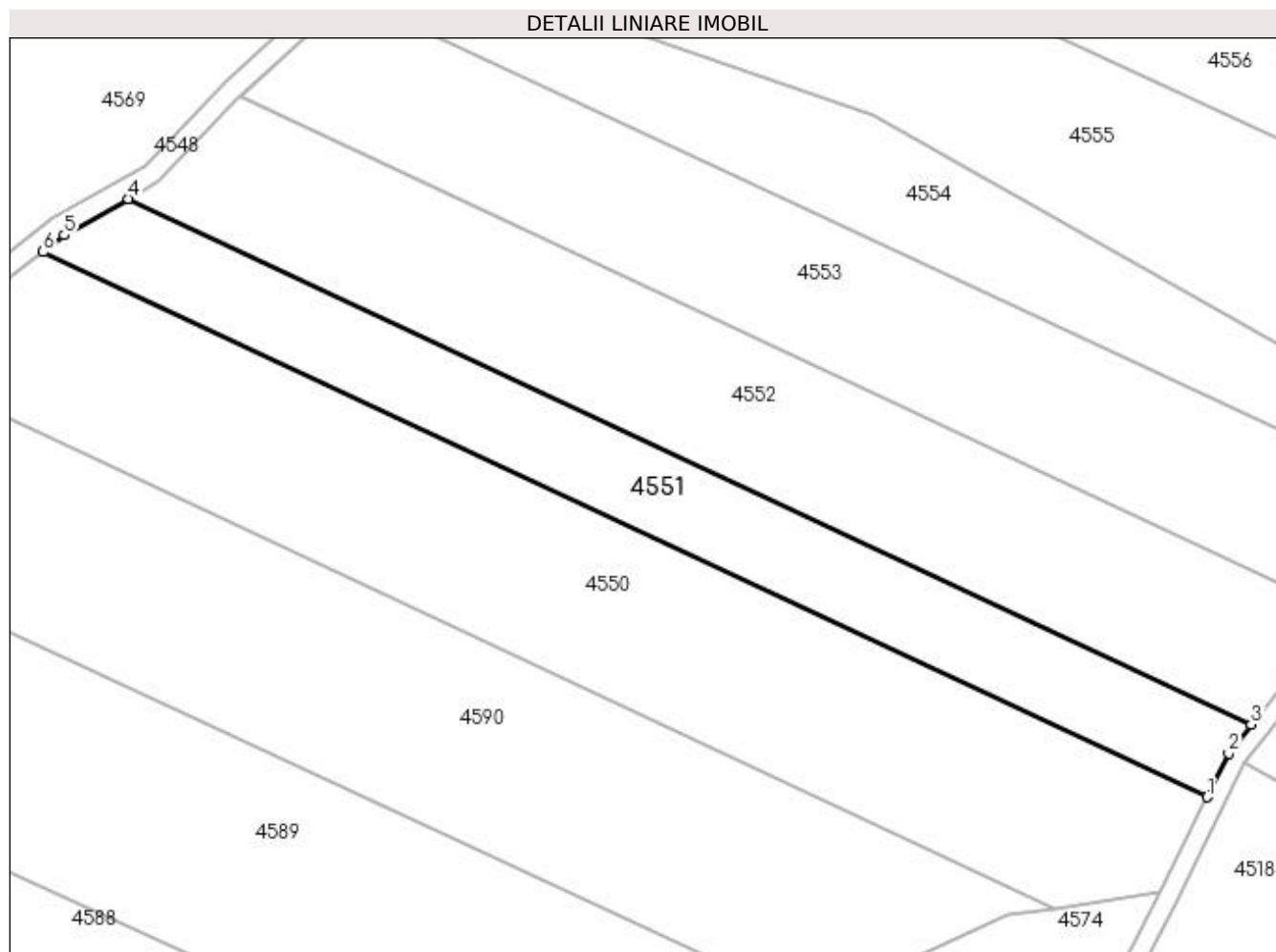
Inscrieri privind dezmembramintele dreptului de proprietate, drepturi reale de garanție și sarcini	Referințe
NU SUNT	

Anexa Nr. 1 La Partea I

Teren

Nr cadastral	Suprafața (mp)*	Observații / Referințe
	5.000	

* Suprafața este determinată în planul de proiecție Stereo 70.



Date referitoare la teren

Crt	Categorie folosință	Intra vilan	Suprafața (mp)	Tarla	Parcelă	Nr. topo	Observații / Referințe
1	padure	NU	5.000	42	779	-	În act se regăsește P25

Lungime Segmente

1) Valorile lungimilor segmentelor sunt obținute din proiecție în plan.

Punct început	X / Y	Punct sfârșit	X / Y	Lungime segment (** (m)
1	509.805,252 424.070,94	2	509.809,906 424.080,441	10.58
2	509.809,906 424.080,441	3	509.814,794 424.086,662	7.912
3	509.814,794 424.086,662	4	509.571,54 424.200,528	268.585
4	509.571,54 424.200,528	5	509.557,608 424.192,638	16.011
5	509.557,608 424.192,638	6	509.553,018 424.189,009	5.851

Punct început	X / Y	Punct sfârșit	X / Y	Lungime segment (** (m)
6	509.553,018 424.189,009	1	509.805,252 424.070,94	278.5

** Lungimile segmentelor sunt determinate în planul de proiecție Stereo 70 și sunt rotunjite la 1 milimetru.

*** Distanța dintre puncte este formată din segmente cumulate ce sunt mai mici decât valoarea 1 milimetru.

**DATE DESPRE IMOBILUL NR. 4552**

Oficiul de Cadastru și Publicitate Imobiliară ARGES
Biroul de Cadastru și Publicitate Imobiliară Campulung

A. Partea I. Descrierea imobilului

TEREN Extravilan

Adresa: Jud. Arges

Nr. Crt	Nr cadastral Nr. topografic	Suprafața* (mp)	Observații / Referințe
A1		8.000	Sector cadastral:19 Teren neimprejmuit;

B. Partea II. Proprietari și acte

Inscrieri privitoare la dreptul de proprietate și alte drepturi reale	Referințe
/	
Act Administrativ nr. 39441, din 11/04/1994 emis de CJPSDPAT ARGES;	
B1	A1
Intabulare, drept de PROPRIETATE, dobândit prin Reconstituire, cota actuala 1/1, cota initiala 1/1 1) BALASOIU ION , lipsă CNP	

C. Partea III. SARCINI .

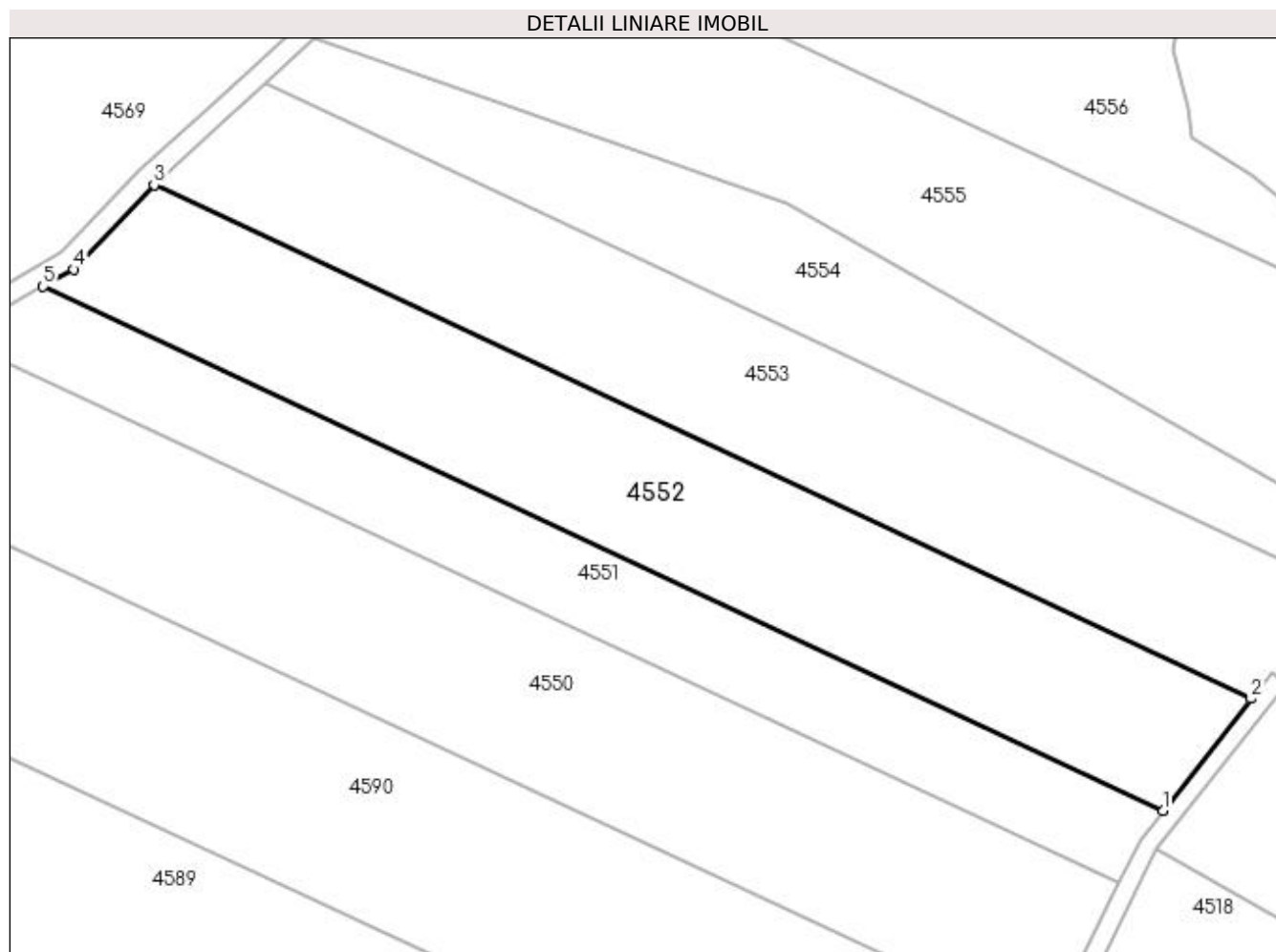
Inscrieri privind dezmembramintele dreptului de proprietate, drepturi reale de garanție și sarcini	Referințe
NU SUNT	

Anexa Nr. 1 La Partea I

Teren

Nr cadastral	Suprafața (mp)*	Observații / Referințe
	8.000	

* Suprafața este determinată în planul de proiecție Stereo 70.



Date referitoare la teren

Crt	Categorie folosință	Intra vilan	Suprafața (mp)	Tarla	Parcelă	Nr. topo	Observații / Referințe
1	padure	NU	8.000	42	778,779	-	În act se regăsește P25A

Lungime Segmente

1) Valorile lungimilor segmentelor sunt obținute din proiecție în plan.

Punct început	X / Y	Punct sfârșit	X / Y	Lungime segment (** (m)
1	509.814,794 424.086,662	2	509.833,945 424.111,038	30.999
2	509.833,945 424.111,038	3	509.595,633 424.222,591	263.129
3	509.595,633 424.222,591	4	509.578,156 424.204,275	25.316
4	509.578,156 424.204,275	5	509.571,54 424.200,528	7.603
5	509.571,54 424.200,528	1	509.814,794 424.086,662	268.585

**** Lungimile segmentelor sunt determinate în planul de proiecție Stereo 70 și sunt rotunjite la 1 milimetru.**

***** Distanța dintre puncte este formată din segmente cumulate ce sunt mai mici decât valoarea 1 milimetru.**

**DATE DESPRE IMOBILUL NR. 4553**

Oficiul de Cadastru și Publicitate Imobiliară ARGES
Biroul de Cadastru și Publicitate Imobiliară Campulung

A. Partea I. Descrierea imobilului

TEREN Extravilan

Adresa: Jud. Arges

Nr. Crt	Nr cadastral Nr. topografic	Suprafața* (mp)	Observații / Referințe
A1		8.000	Sector cadastral:19 Teren neimprejmuit;

B. Partea II. Proprietari și acte

Inscrieri privitoare la dreptul de proprietate și alte drepturi reale	Referințe
/	
Act Administrativ nr. 36330, din 03/03/1994 emis de CJPSDPAT ARGES;	
B1	A1
Intabulare, drept de PROPRIETATE, dobândit prin Reconstituire, cota actuala 1/1, cota initiala 1/1 1) MARINESCU ELENA, lipsă CNP	

C. Partea III. SARCINI .

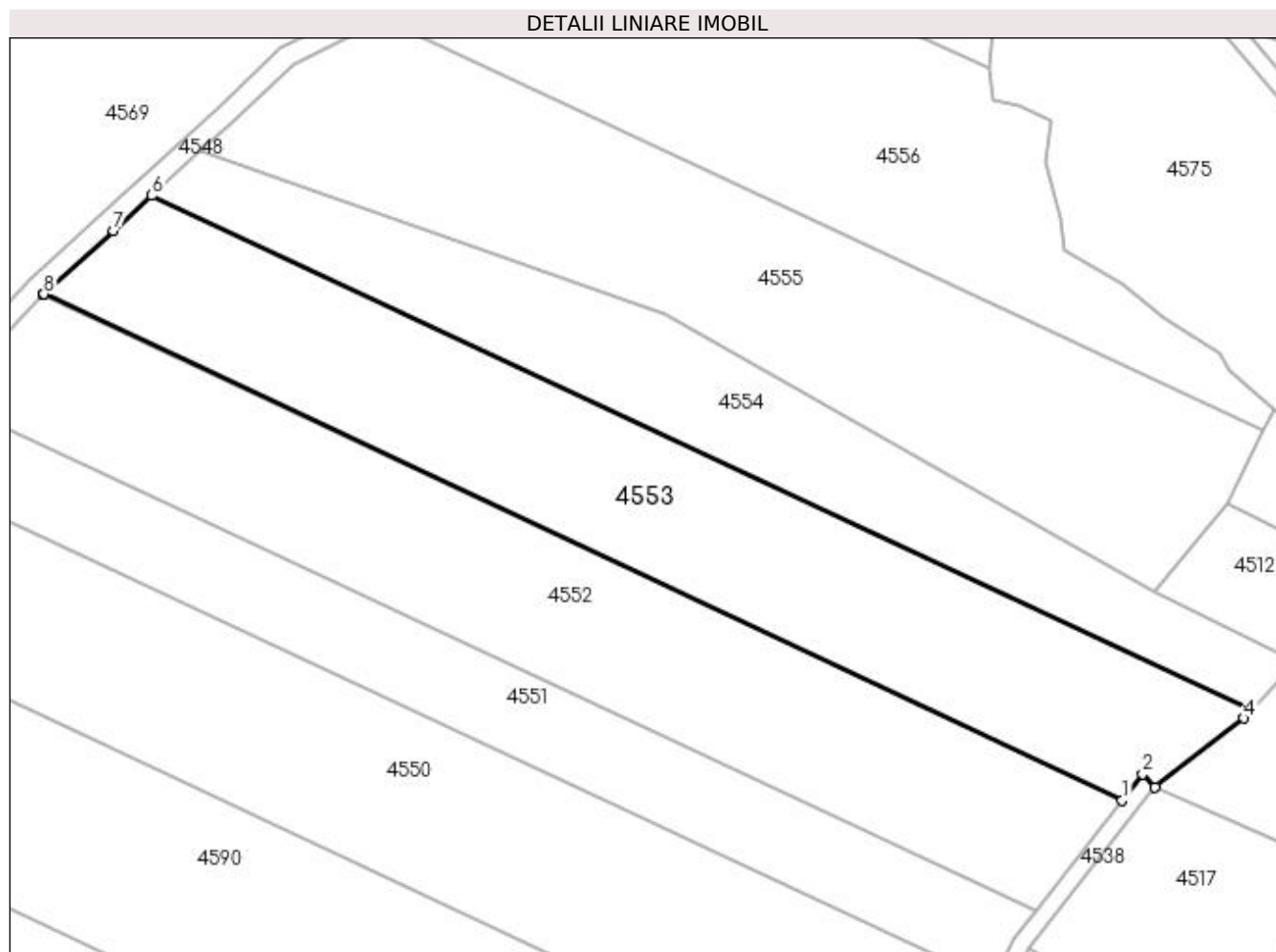
Inscrieri privind dezmembramintele dreptului de proprietate, drepturi reale de garanție și sarcini	Referințe
NU SUNT	

Anexa Nr. 1 La Partea I

Teren

Nr cadastral	Suprafața (mp)*	Observații / Referințe
	8.000	

* Suprafața este determinată în planul de proiecție Stereo 70.



Date referitoare la teren

Crt	Categorie folosință	Intra vilan	Suprafața (mp)	Tarla	Parcelă	Nr. topo	Observații / Referințe
1	padure	NU	8.000	42	778,779	-	În act se regăsește P25B

Lungime Segmente

1) Valorile lungimilor segmentelor sunt obținute din proiecție în plan.

Punct început	X / Y	Punct sfârșit	X / Y	Lungime segment (** (m)
1	509.833,945 424.111,038	2	509.838,482 424.116,813	7.344
2	509.838,482 424.116,813	3	509.841,274 424.113,917	4.023
3	509.841,274 424.113,917	4	509.860,834 424.129,154	24.794
4	509.860,834 424.129,154	5	509.862,451 424.130,863	2.353
5	509.862,451 424.130,863	6	509.619,659 424.244,512	268.075

Punct început	X / Y	Punct sfârșit	X / Y	Lungime segment (** (m)
6	509.619,659 424.244,512	7	509.611,204 424.236,792	11.449
7	509.611,204 424.236,792	8	509.595,793 424.222,758	20.844
8	509.595,793 424.222,758	9	509.595,633 424.222,591	0.231
9	509.595,633 424.222,591	1	509.833,945 424.111,038	263.129

** Lungimile segmentelor sunt determinate în planul de proiecție Stereo 70 și sunt rotunjite la 1 milimetru.

*** Distanța dintre puncte este formată din segmente cumulate ce sunt mai mici decât valoarea 1 milimetru.

**DATE DESPRE IMOBILUL NR. 4554**

Oficiul de Cadastru și Publicitate Imobiliară ARGES
Biroul de Cadastru și Publicitate Imobiliară Campulung

A. Partea I. Descrierea imobilului

TEREN Extravilan

Adresa: Jud. Arges

Nr. Crt	Nr cadastral Nr. topografic	Suprafața* (mp)	Observații / Referințe
A1		5.000	Sector cadastral:19 Teren neimprejmuit;

B. Partea II. Proprietari și acte

Inscrieri privitoare la dreptul de proprietate și alte drepturi reale	Referințe
/	
Act Administrativ nr. 47605, din 01/07/1994 emis de CJPSDPAT ARGES;	
B1	A1
Intabulare, drept de PROPRIETATE, dobândit prin Reconstituire, cota actuala 1/1, cota initiala 1/1 1) MAILAT HARALAMBIE, lipsă CNP	

C. Partea III. SARCINI .

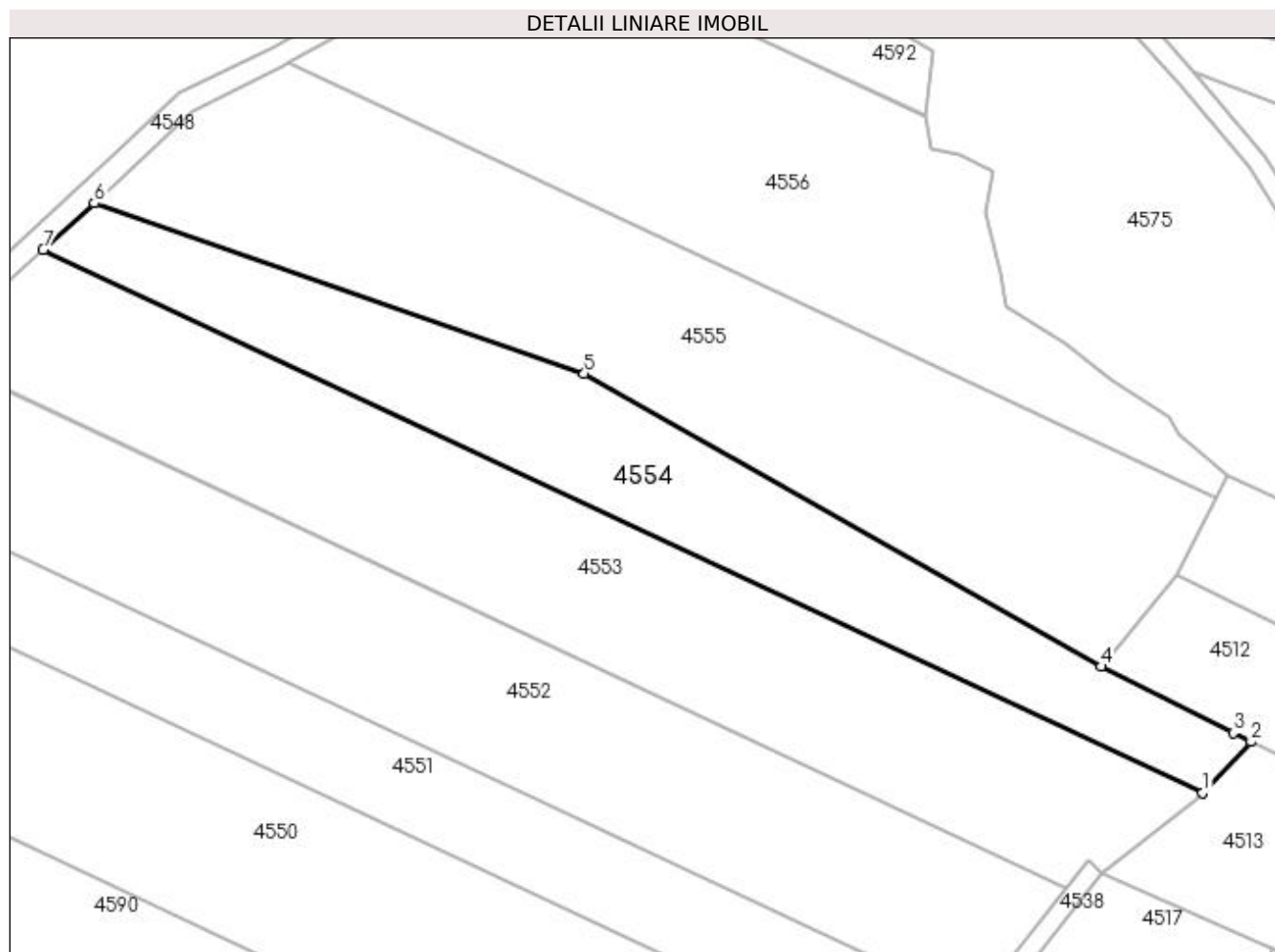
Inscrieri privind dezmembramintele dreptului de proprietate, drepturi reale de garanție și sarcini	Referințe
NU SUNT	

Anexa Nr. 1 La Partea I

Teren

Nr cadastral	Suprafața (mp)*	Observații / Referințe
	5.000	

* Suprafața este determinată în planul de proiecție Stereo 70.



Date referitoare la teren

Crt	Categorie folosință	Intra vilan	Suprafața (mp)	Tarla	Parcelă	Nr. topo	Observații / Referințe
1	padure	NU	5.000	42	782	-	În act se regăsește P25

Lungime Segmente

1) Valorile lungimilor segmentelor sunt obținute din proiecție în plan.

Punct început	X / Y	Punct sfârșit	X / Y	Lungime segment (** (m)
1	509.862,451 424.130,863	2	509.872,579 424.141,565	14.735
2	509.872,579 424.141,565	3	509.868,838 424.143,432	4.181
3	509.868,838 424.143,432	4	509.841,142 424.157,258	30.955
4	509.841,142 424.157,258	5	509.732,922 424.218,572	124.382
5	509.732,922 424.218,572	6	509.630,327 424.254,252	108.622

Punct început	X / Y	Punct sfârșit	X / Y	Lungime segment (** (m)
6	509.630,327 424.254,252	7	509.619,659 424.244,512	14.446
7	509.619,659 424.244,512	1	509.862,451 424.130,863	268.075

** Lungimile segmentelor sunt determinate în planul de proiecție Stereo 70 și sunt rotunjite la 1 milimetru.

*** Distanța dintre puncte este formată din segmente cumulate ce sunt mai mici decât valoarea 1 milimetru.

**DATE DESPRE IMOBILUL NR. 4555**

Oficiul de Cadastru și Publicitate Imobiliară ARGES
Biroul de Cadastru și Publicitate Imobiliară Campulung

A. Partea I. Descrierea imobilului

TEREN Extravilan

Adresa: Jud. Arges

Nr. Crt	Nr cadastral Nr. topografic	Suprafața* (mp)	Observații / Referințe
A1		8.500	Sector cadastral:19 Teren neimprejmuit;

B. Partea II. Proprietari și acte

Inscrieri privitoare la dreptul de proprietate și alte drepturi reale		Referințe
/		
Act Normativ nr. 7, din 13/03/1996 emis de PARLAMENT (art. 13 alin. 15);		
B1	Inscrierea provizorie, drept de PROPRIETATE, dobandit prin Lege, cota actuala 1/1, cota initiala 1/1 1) COMUNA VALEA MARE PRAVAT, CIF:5010196	A1

C. Partea III. SARCINI .

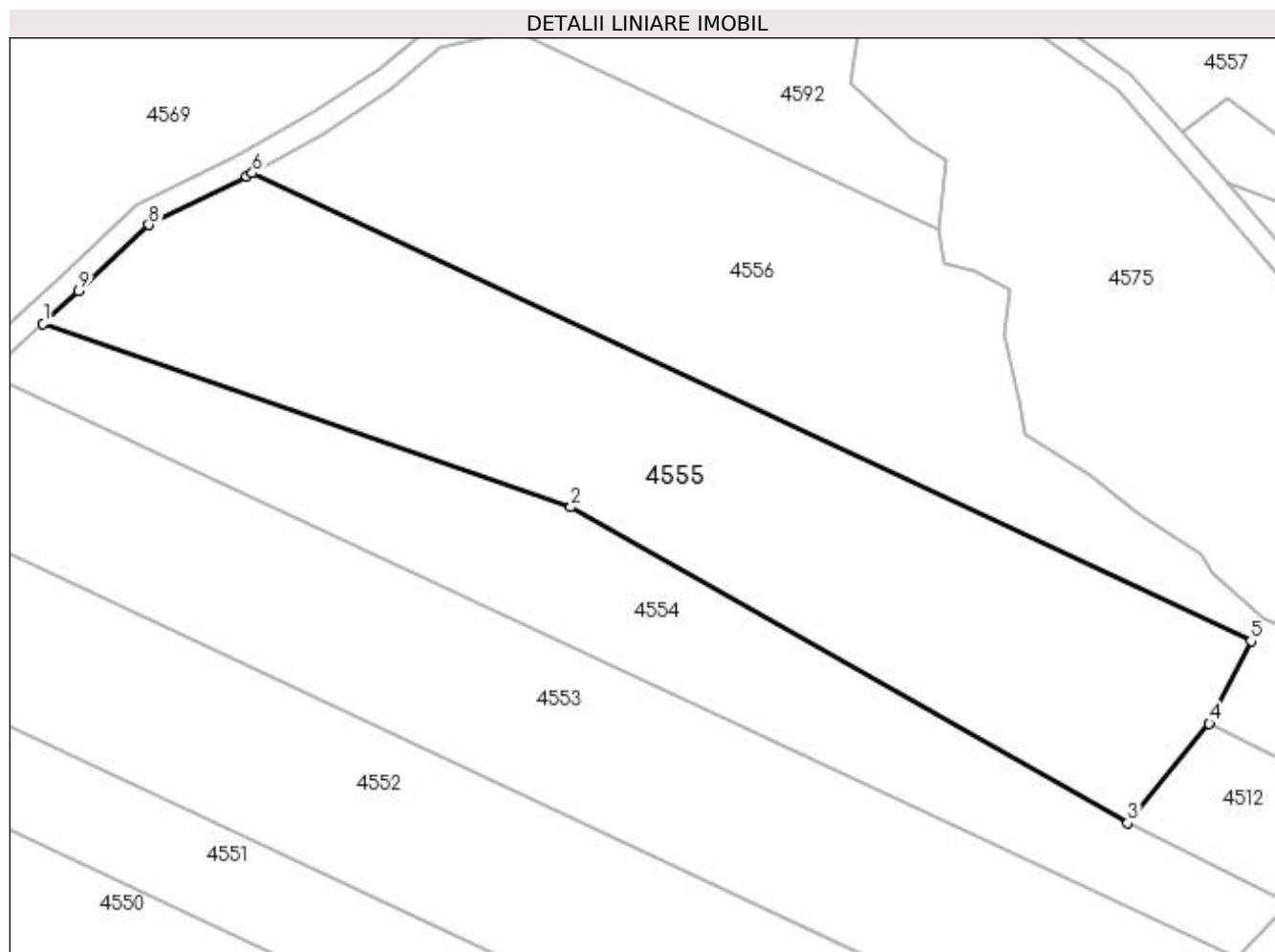
Inscrieri privind dezmembramintele dreptului de proprietate, drepturi reale de garanție și sarcini	Referințe
NU SUNT	

Anexa Nr. 1 La Partea I

Teren

Nr cadastral	Suprafața (mp)*	Observații / Referințe
	8.500	

* Suprafața este determinată în planul de proiecție Stereo 70.



Date referitoare la teren

Crt	Categorie folosință	Intra vilan	Suprafața (mp)	Tarla	Parcelă	Nr. topo	Observații / Referințe
1	padure	NU	8.500	42	779	-	

Lungime Segmente

1) Valorile lungimilor segmentelor sunt obținute din proiecție în plan.

Punct început	X / Y	Punct sfârșit	X / Y	Lungime segment (** (m)
1	509.630,327 424.254,252	2	509.732,922 424.218,572	108.622
2	509.732,922 424.218,572	3	509.841,142 424.157,258	124.382
3	509.841,142 424.157,258	4	509.857,059 424.176,537	25.001
4	509.857,059 424.176,537	5	509.865,166 424.192,597	17.99
5	509.865,166 424.192,597	6	509.670,99 424.283,49	214.396

Punct început	X / Y	Punct sfârșit	X / Y	Lungime segment (** (m)
6	509.670,99 424.283,49	7	509.669,851 424.282,848	1.307
7	509.669,851 424.282,848	8	509.650,867 424.273,478	21.17
8	509.650,867 424.273,478	9	509.637,274 424.260,596	18.727
9	509.637,274 424.260,596	1	509.630,327 424.254,252	9.408

** Lungimile segmentelor sunt determinate în planul de proiecție Stereo 70 și sunt rotunjite la 1 milimetru.

*** Distanța dintre puncte este formată din segmente cumulate ce sunt mai mici decât valoarea 1 milimetru.

**DATE DESPRE IMOBILUL NR. 4556**

Oficiul de Cadastru și Publicitate Imobiliară ARGES
Biroul de Cadastru și Publicitate Imobiliară Campulung

A. Partea I. Descrierea imobilului

TEREN Extravilan

Adresa: Jud. Arges

Nr. Crt	Nr cadastral Nr. topografic	Suprafața* (mp)	Observații / Referințe
A1		7.000	Sector cadastral:19 Teren neimprejmuit;

B. Partea II. Proprietari și acte

Inscrieri privitoare la dreptul de proprietate și alte drepturi reale	Referințe
/	
Act Administrativ nr. 34784, din 14/02/1994 emis de CJPSDPAT ARGES;	
B1	A1
Intabulare, drept de PROPRIETATE, dobandit prin Reconstituire, cota actuala 1/1, cota initiala 1/1 1) OLARU VIRGIL, lipsă CNP	

C. Partea III. SARCINI .

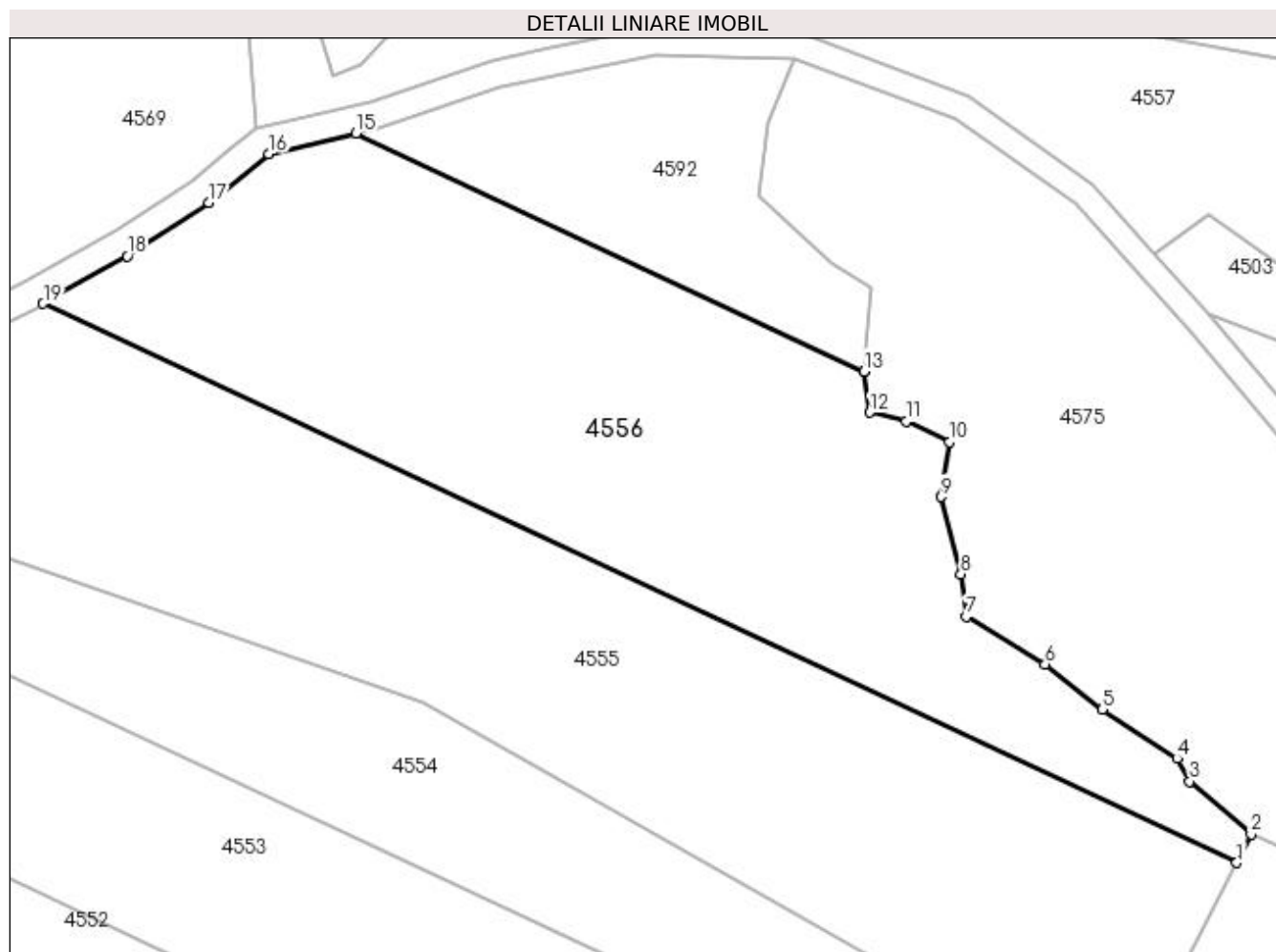
Inscrieri privind dezmembramintele dreptului de proprietate, drepturi reale de garanție și sarcini	Referințe
NU SUNT	

Anexa Nr. 1 La Partea I

Teren

Nr cadastral	Suprafața (mp)*	Observații / Referințe
	7.000	

* Suprafața este determinată în planul de proiecție Stereo 70.



Date referitoare la teren

Crt	Categorie folosință	Intra vilan	Suprafața (mp)	Tarla	Parcelă	Nr. topo	Observații / Referințe
1	padure	NU	7.000	42	779	-	În act se regăsește P25

Lungime Segmente

1) Valorile lungimilor segmentelor sunt obținute din proiecție în plan.

Punct început	X / Y	Punct sfârșit	X / Y	Lungime segment (** (m)
1	509.865,166 424.192,597	2	509.867,494 424.197,208	5.165
2	509.867,494 424.197,208	3	509.857,517 424.205,803	13.169
3	509.857,517 424.205,803	4	509.855,479 424.209,506	4.227
4	509.855,479 424.209,506	5	509.843,251 424.217,467	14.591
5	509.843,251 424.217,467	6	509.833,987 424.224,873	11.86

Punct început	X / Y	Punct sfârșit	X / Y	Lungime segment (** (m)
6	509.833,987 424.224,873	7	509.821,203 424.232,65	14.964
7	509.821,203 424.232,65	8	509.820,276 424.239,501	6.913
8	509.820,276 424.239,501	9	509.817,127 424.252,091	12.978
9	509.817,127 424.252,091	10	509.818,424 424.260,978	8.981
10	509.818,424 424.260,978	11	509.811,383 424.264,311	7.79
11	509.811,383 424.264,311	12	509.805,454 424.265,792	6.111
12	509.805,454 424.265,792	13	509.804,528 424.272,458	6.73
13	509.804,528 424.272,458	14	509.804,533 424.272,508	0.05
14	509.804,533 424.272,508	15	509.721,901 424.311,188	91.237
15	509.721,901 424.311,188	16	509.707,645 424.307,877	14.635
16	509.707,645 424.307,877	17	509.697,995 424.299,861	12.545
17	509.697,995 424.299,861	18	509.684,711 424.291,219	15.848
18	509.684,711 424.291,219	19	509.670,99 424.283,49	15.748
19	509.670,99 424.283,49	1	509.865,166 424.192,597	214.396

** Lungimile segmentelor sunt determinate în planul de proiecție Stereo 70 și sunt rotunjite la 1 milimetru.

*** Distanța dintre puncte este formată din segmente cumulate ce sunt mai mici decât valoarea 1 milimetru.

**DATE DESPRE IMOBILUL NR. 4557**

Oficiul de Cadastru și Publicitate Imobiliară ARGES
Biroul de Cadastru și Publicitate Imobiliară Campulung

A. Partea I. Descrierea imobilului

TEREN Extravilan

Adresa: Jud. Arges

Nr. Crt	Nr cadastral Nr. topografic	Suprafața* (mp)	Observații / Referințe
A1		22.033	Sector cadastral:19 Teren neimprejmuit;

B. Partea II. Proprietari și acte

Inscrieri privitoare la dreptul de proprietate și alte drepturi reale	Referințe
/	
Act Normativ nr. 7, din 13/03/1996 emis de PARLAMENT (art. 13 alin. 15);	
B1	Inscrierea provizorie, drept de PROPRIETATE, dobandit prin Lege, cota actuala 1/1, cota initiala 1/1
	1) COMUNA VALEA MARE PRAVAT, CIF:5010196

C. Partea III. SARCINI .

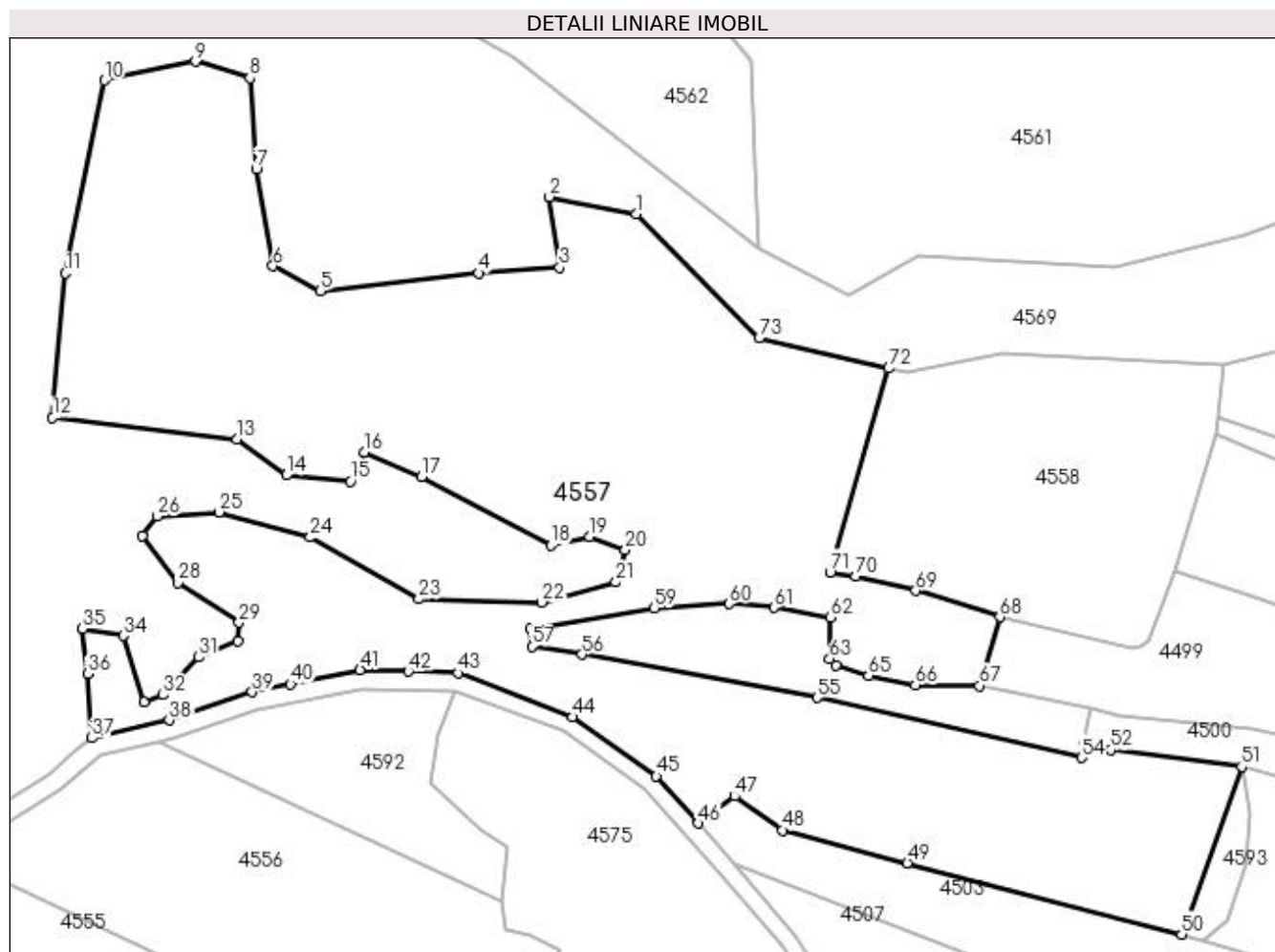
Inscrieri privind dezmembramintele dreptului de proprietate, drepturi reale de garanție și sarcini	Referințe
NU SUNT	

Anexa Nr. 1 La Partea I

Teren

Nr cadastral	Suprafața (mp)*	Observații / Referințe
	22.033	

* Suprafața este determinată în planul de proiecție Stereo 70.



Date referitoare la teren

Crt	Categorie folosință	Intravilan	Suprafața (mp)	Tarla	Parcelă	Nr. topo	Observații / Referințe
1	faneata	NU	22.033	42	778,781,782	-	

Lungime Segmente

1) Valorile lungimilor segmentelor sunt obținute din proiecție în plan.

Punct început	X / Y	Punct sfârșit	X / Y	Lungime segment	Punct început	X / Y	Punct sfârșit	X / Y	Lungime segment	Punct început	X / Y	Punct sfârșit	X / Y	Lungime segment
1	509.836,754 424.438,24	2	509.815,905 424.442,429	21.26 6	2	509.815,905 424.442,429	3	509.818,327 424.425,403	17.19 7	3	509.818,327 424.425,403	4	509.798,825 424.424,037	19.55
4	509.798,825 424.424,037	5	509.760,698 424.419,778	38.36 4	5	509.760,698 424.419,778	6	509.749,251 424.425,752	12.91 2	6	509.749,251 424.425,752	7	509.745,243 424.449,09	23.68
7	509.745,243 424.449,09	8	509.743,674 424.471,034	22.0	8	509.743,674 424.471,034	9	509.730,604 424.475,039	13.67	9	509.730,604 424.475,039	10	509.708,645 424.470,511	22.42 1
10	509.708,645 424.470,511	11	509.699,234 424.424,011	47.44 3	11	509.699,234 424.424,011	12	509.696,124 424.389,25	34.9	12	509.696,124 424.389,25	13	509.740,568 424.384,056	44.74 6
13	509.740,568 424.384,056	14	509.752,433 424.375,361	14.71	14	509.752,433 424.375,361	15	509.767,937 424.373,851	15.57 7	15	509.767,937 424.373,851	16	509.771,26 424.380,894	7.788
16	509.771,26 424.380,894	17	509.785,151 424.375,013	15.08 5	17	509.785,151 424.375,013	18	509.816,175 424.358,428	35.17 9	18	509.816,175 424.358,428	19	509.825,65 424.360,546	9.709

Punct început	X / Y	Punct sfârșit	X / Y	Lungime segment	Punct început	X / Y	Punct sfârșit	X / Y	Lungime segment	Punct început	X / Y	Punct sfârșit	X / Y	Lungime segment
19	509.825,65 424.360,546	20	509.834,225 424.357,337	9.156	20	509.834,225 424.357,337	21	509.831,949 424.349,555	8.108	21	509.831,949 424.349,555	22	509.814,011 424.344,767	18.566
22	509.814,011 424.344,767	23	509.784,415 424.345,534	29.606	23	509.784,415 424.345,534	24	509.758,271 424.360,401	30.076	24	509.758,271 424.360,401	25	509.736,316 424.366,464	22.777
25	509.736,316 424.366,464	26	509.721,281 424.365,443	15.07	26	509.721,281 424.365,443	27	509.717,761 424.360,774	5.847	27	509.717,761 424.360,774	28	509.726,325 424.349,47	14.182
28	509.726,325 424.349,47	29	509.741,067 424.339,865	17.595	29	509.741,067 424.339,865	30	509.740,691 424.335,408	4.473	30	509.740,691 424.335,408	31	509.731,32 424.331,518	10.146
31	509.731,32 424.331,518	32	509.722,744 424.322,409	12.511	32	509.722,744 424.322,409	33	509.718,108 424.320,677	4.949	33	509.718,108 424.320,677	34	509.713,217 424.336,663	16.717
34	509.713,217 424.336,663	35	509.703,354 424.338,33	10.003	35	509.703,354 424.338,33	36	509.704,548 424.327,488	10.908	36	509.704,548 424.327,488	37	509.705,589 424.312,019	15.504
37	509.705,589 424.312,019	38	509.724,206 424.316,343	19.113	38	509.724,206 424.316,343	39	509.744,191 424.323,127	21.105	39	509.744,191 424.323,127	40	509.753,482 424.325,016	9.481
40	509.753,482 424.325,016	41	509.770,248 424.328,425	17.109	41	509.770,248 424.328,425	42	509.781,919 424.328,058	11.677	42	509.781,919 424.328,058	43	509.793,965 424.327,678	12.052
43	509.793,965 424.327,678	44	509.821,513 424.317,092	29.512	44	509.821,513 424.317,092	45	509.841,671 424.302,847	24.683	45	509.841,671 424.302,847	46	509.851,794 424.291,488	15.215
46	509.851,794 424.291,488	47	509.860,558 424.297,992	10.914	47	509.860,558 424.297,992	48	509.872,05 424.289,813	14.105	48	509.872,05 424.289,813	49	509.902,193 424.281,871	31.172
49	509.902,193 424.281,871	50	509.968,333 424.264,716	68.329	50	509.968,333 424.264,716	51	509.982,779 424.305,118	42.907	51	509.982,779 424.305,118	52	509.951,218 424.309,142	31.816
52	509.951,218 424.309,142	53	509.944,7 424.310,378	6.634	53	509.944,7 424.310,378	54	509.944,19 424.307,274	3.146	54	509.944,19 424.307,274	55	509.880,499 424.321,765	65.319
55	509.880,499 424.321,765	56	509.823,718 424.332,135	57.72	56	509.823,718 424.332,135	57	509.811,651 424.334,151	12.234	57	509.811,651 424.334,151	58	509.811,316 424.338,355	4.217
58	509.811,316 424.338,355	59	509.841,198 424.343,287	30.286	59	509.841,198 424.343,287	60	509.859,245 424.344,382	18.08	60	509.859,245 424.344,382	61	509.869,994 424.343,428	10.791
61	509.869,994 424.343,428	62	509.883,565 424.341,11	13.768	62	509.883,565 424.341,11	63	509.883,436 424.331,097	10.014	63	509.883,436 424.331,097	64	509.884,963 424.329,504	2.207
64	509.884,963 424.329,504	65	509.892,845 424.327,097	8.241	65	509.892,845 424.327,097	66	509.904,161 424.324,791	11.549	66	509.904,161 424.324,791	67	509.919,577 424.324,641	15.417
67	509.919,577 424.324,641	68	509.924,514 424.341,183	17.263	68	509.924,514 424.341,183	69	509.904,219 424.347,524	21.263	69	509.904,219 424.347,524	70	509.889,796 424.351,084	14.856
70	509.889,796 424.351,084	71	509.883,563 424.351,955	6.294	71	509.883,563 424.351,955	72	509.897,711 424.401,089	51.13	72	509.897,711 424.401,089	73	509.866,465 424.408,367	32.082
73	509.866,465 424.408,367	1	509.836,754 424.438,24	42.132										

** Lungimile segmentelor sunt determinate în planul de proiecție Stereo 70 și sunt rotunjite la 1 milimetru.

*** Distanța dintre puncte este formată din segmente cumulate ce sunt mai mici decât valoarea 1 milimetru.

**DATE DESPRE IMOBILUL NR. 4558**

Oficiul de Cadastru și Publicitate Imobiliară ARGES
Biroul de Cadastru și Publicitate Imobiliară Campulung

A. Partea I. Descrierea imobilului

TEREN Extravilan

Adresa: Jud. Arges

Nr. Crt	Nr cadastral Nr. topografic	Suprafața* (mp)	Observații / Referințe
A1		5.000	Sector cadastral:19 Teren neimprejmuit;

B. Partea II. Proprietari și acte

Inscrieri privitoare la dreptul de proprietate și alte drepturi reale	Referințe
/	
Act Administrativ nr. 11991, din 14/06/1993 emis de CJPSDPAT ARGES;	
B1	A1
Intabulare, drept de PROPRIETATE, dobandit prin Reconstituire, cota actuala 1/1, cota initiala 1/1 1) FIERARU NICOLAE, lipsă CNP	

C. Partea III. SARCINI .

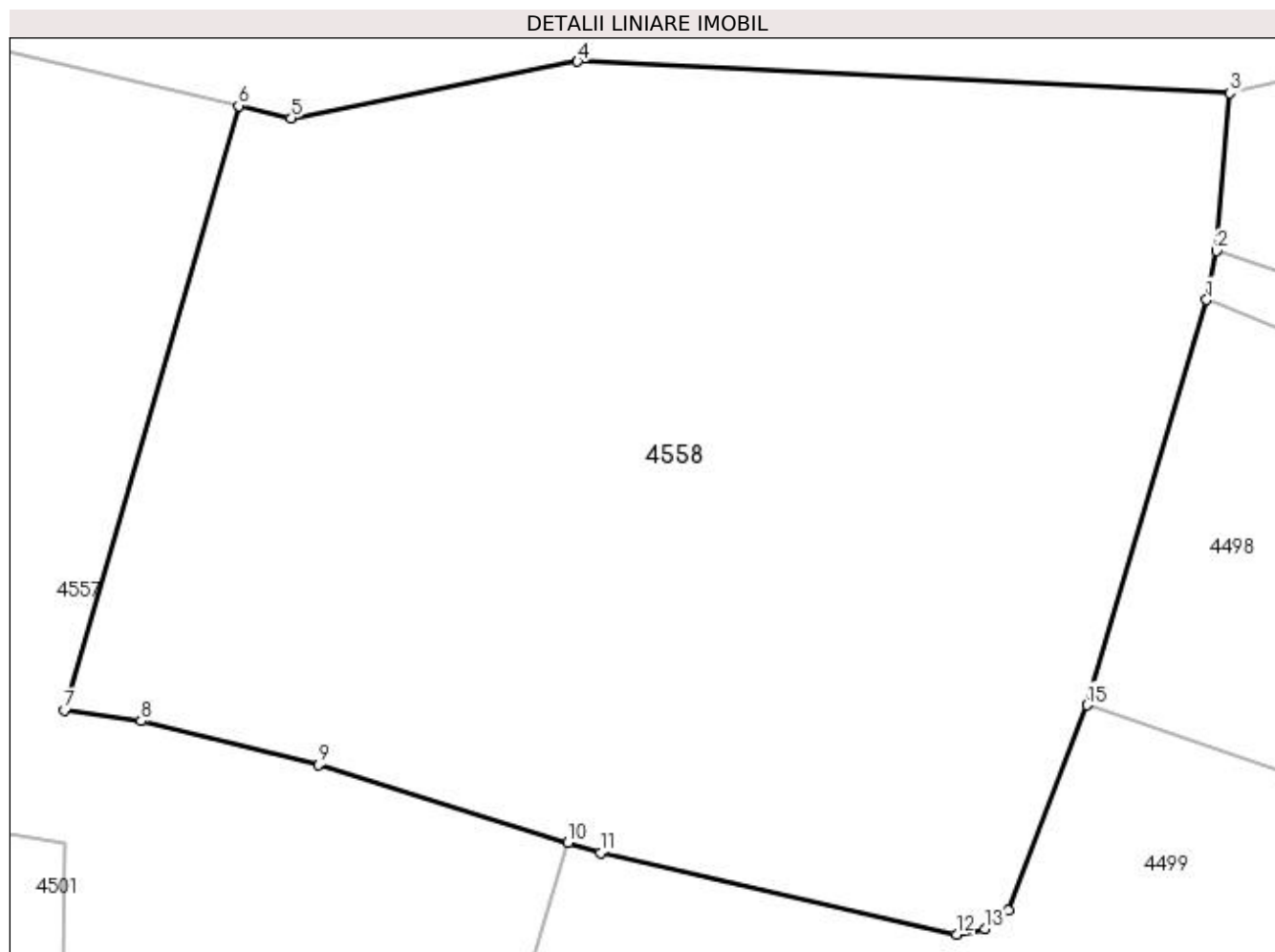
Inscrieri privind dezmembramintele dreptului de proprietate, drepturi reale de garanție și sarcini	Referințe
NU SUNT	

Anexa Nr. 1 La Partea I

Teren

Nr cadastral	Suprafața (mp)*	Observații / Referințe
	5.000	

* Suprafața este determinată în planul de proiecție Stereo 70.



Date referitoare la teren

Crt	Categorie folosință	Intra vilan	Suprafața (mp)	Tarla	Parcelă	Nr. topo	Observații / Referințe
1	faneata	NU	5.000	42	778,781,782	-	

Lungime Segmente

1) Valorile lungimilor segmentelor sunt obținute din proiecție în plan.

Punct început	X / Y	Punct sfârșit	X / Y	Lungime segment (** (m)
1	509.976,438 424.385,318	2	509.977,243 424.389,312	4.074
2	509.977,243 424.389,312	3	509.978,324 424.402,118	12.852
3	509.978,324 424.402,118	4	509.925,282 424.404,694	53.105
4	509.925,282 424.404,694	5	509.901,993 424.400,091	23.74
5	509.901,993 424.400,091	6	509.897,711 424.401,089	4.397

Punct început	X / Y	Punct sfârșit	X / Y	Lungime segment (** (m)
6	509.897,711 424.401,089	7	509.883,563 424.351,955	51.13
7	509.883,563 424.351,955	8	509.889,796 424.351,084	6.294
8	509.889,796 424.351,084	9	509.904,219 424.347,524	14.856
9	509.904,219 424.347,524	10	509.924,514 424.341,183	21.263
10	509.924,514 424.341,183	11	509.927,156 424.340,357	2.768
11	509.927,156 424.340,357	12	509.956,111 424.333,744	29.701
12	509.956,111 424.333,744	13	509.958,435 424.334,174	2.363
13	509.958,435 424.334,174	14	509.960,309 424.335,705	2.42
14	509.960,309 424.335,705	15	509.966,706 424.352,382	17.862
15	509.966,706 424.352,382	1	509.976,438 424.385,318	34.344

** Lungimile segmentelor sunt determinate în planul de proiecție Stereo 70 și sunt rotunjite la 1 milimetru.

*** Distanța dintre puncte este formată din segmente cumulate ce sunt mai mici decât valoarea 1 milimetru.

**DATE DESPRE IMOBILUL NR. 4559**

Oficiul de Cadastru și Publicitate Imobiliară ARGES
Biroul de Cadastru și Publicitate Imobiliară Campulung

A. Partea I. Descrierea imobilului

TEREN Extravilan

Adresa: Jud. Arges

Nr. Crt	Nr cadastral Nr. topografic	Suprafața* (mp)	Observații / Referințe
A1		717	Sector cadastral:19 Teren neimprejmuit;

B. Partea II. Proprietari și acte

Inscrieri privitoare la dreptul de proprietate și alte drepturi reale	Referințe
/	
Act Normativ nr. 7, din 13/03/1996 emis de PARLAMENT (art. 13 alin. 15);	
B1	A1
Inscrierea provizorie, drept de PROPRIETATE, dobandit prin Lege, cota actuala 1/1, cota initiala 1/1 1) COMUNA VALEA MARE PRAVAT, CIF:5010196	

C. Partea III. SARCINI .

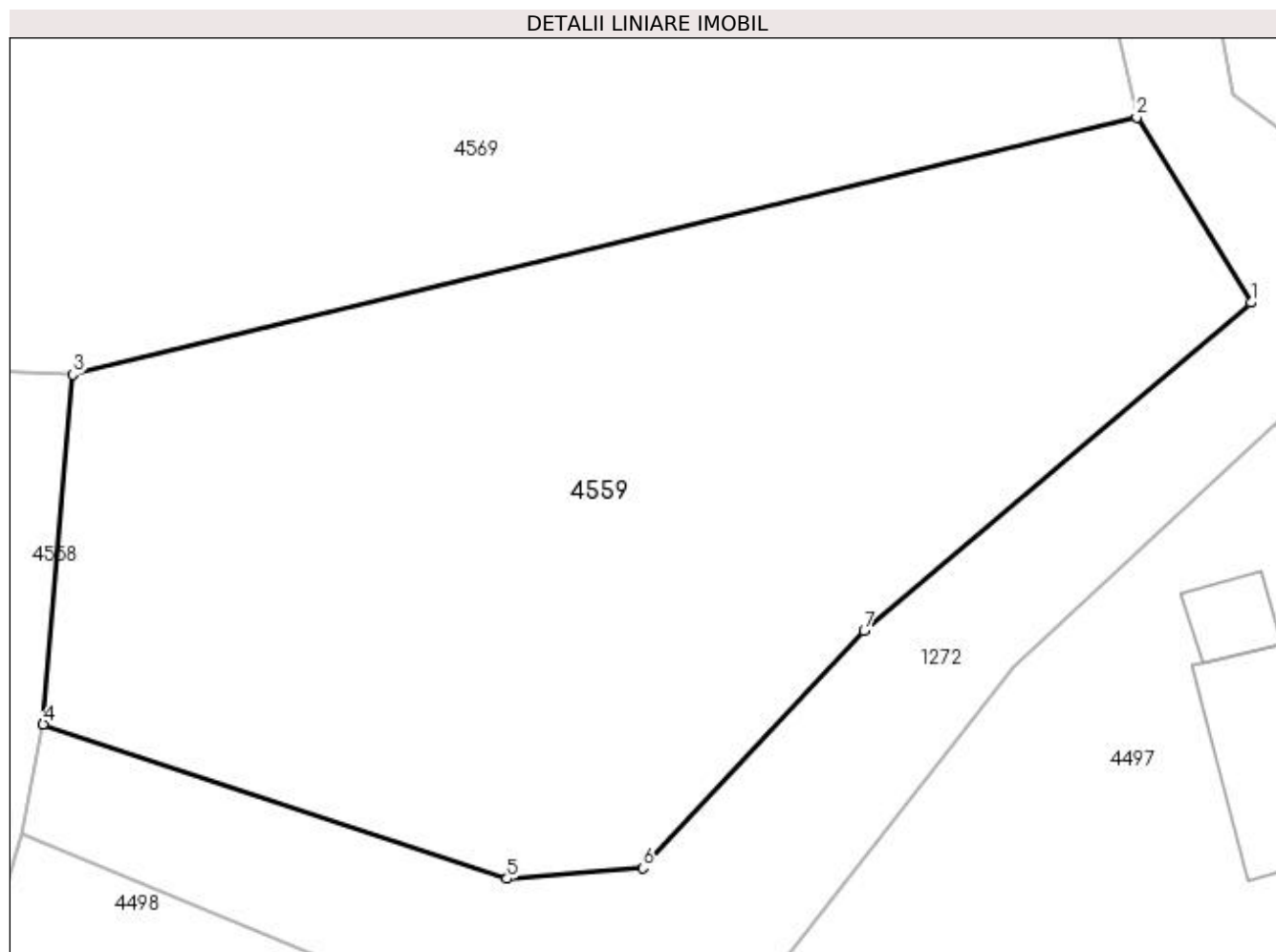
Inscrieri privind dezmembramintele dreptului de proprietate, drepturi reale de garanție și sarcini	Referințe
NU SUNT	

Anexa Nr. 1 La Partea I

Teren

Nr cadastral	Suprafața (mp)*	Observații / Referințe
	717	

* Suprafața este determinată în planul de proiecție Stereo 70.



Date referitoare la teren

Crt	Categorie folosință	Intra vilan	Suprafața (mp)	Tarla	Parcelă	Nr. topo	Observații / Referințe
1	faneata	NU	717	42	782	-	

Lungime Segmente

1) Valorile lungimilor segmentelor sunt obținute din proiecție în plan.

Punct început	X / Y	Punct sfârșit	X / Y	Lungime segment (** (m)
1	510.021,488 424.404,753	2	510.017,299 424.411,541	7.977
2	510.017,299 424.411,541	3	509.978,324 424.402,118	40.098
3	509.978,324 424.402,118	4	509.977,243 424.389,312	12.852
4	509.977,243 424.389,312	5	509.994,233 424.383,666	17.904
5	509.994,233 424.383,666	6	509.999,211 424.384,056	4.993

Punct început	X / Y	Punct sfârșit	X / Y	Lungime segment (** (m)
6	509.999,211 424.384,056	7	510.007,312 424.392,738	11.874
7	510.007,312 424.392,738	1	510.021,488 424.404,753	18.583

** Lungimile segmentelor sunt determinate în planul de proiecție Stereo 70 și sunt rotunjite la 1 milimetru.

*** Distanța dintre puncte este formată din segmente cumulate ce sunt mai mici decât valoarea 1 milimetru.

**DATE DESPRE IMOBILUL NR. 4560**

Oficiul de Cadastru și Publicitate Imobiliară ARGES
Biroul de Cadastru și Publicitate Imobiliară Campulung

A. Partea I. Descrierea imobilului

TEREN Extravilan

Adresa: Jud. Arges

Nr. Crt	Nr cadastral Nr. topografic	Suprafața* (mp)	Observații / Referințe
A1		10.000	Sector cadastral:19 Teren neimprejmuit;

B. Partea II. Proprietari și acte

Inscrieri privitoare la dreptul de proprietate și alte drepturi reale	Referințe
/	
Act Administrativ nr. 34771, din 14/02/1994 emis de CJPSDPAT ARGEȘ;	
B1	A1
Intabulare, drept de PROPRIETATE, dobândit prin Reconstituire, cota actuala 1/1, cota initiala 1/1	
1) DINULESCU SILVIA, lipsă CNP	
2) SMĂRÂNDESCU MARIA, lipsă CNP	
3) SMĂRÂNDESCU STELIAN, lipsă CNP	

C. Partea III. SARCINI .

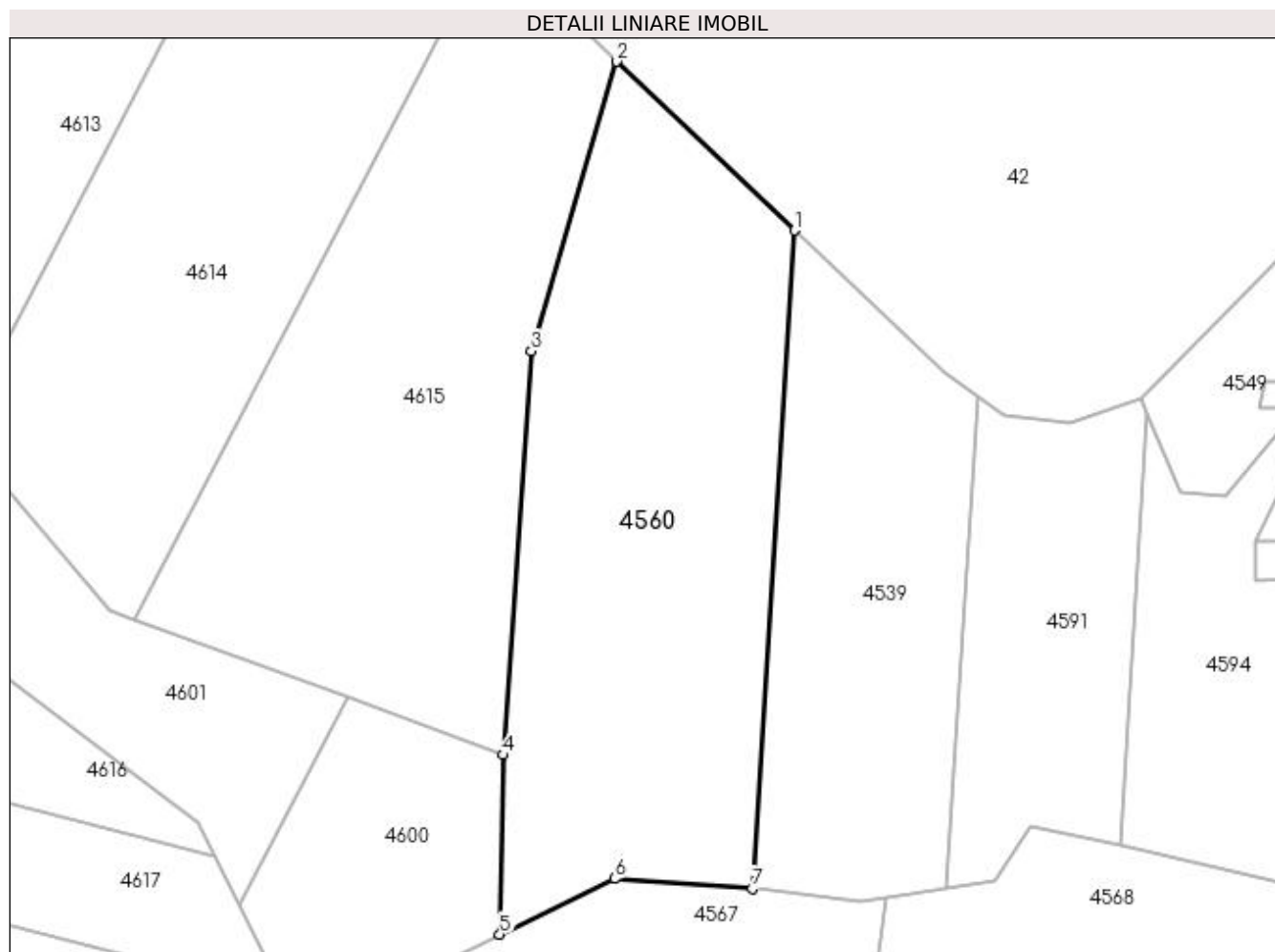
Inscrieri privind dezmembramintele dreptului de proprietate, drepturi reale de garanție și sarcini	Referințe
NU SUNT	

Anexa Nr. 1 La Partea I

Teren

Nr cadastral	Suprafața (mp)*	Observații / Referințe
	10.000	

* Suprafața este determinată în planul de proiecție Stereo 70.



Date referitoare la teren

Crt	Categorie folosință	Intra vilan	Suprafața (mp)	Tarla	Parcelă	Nr. topo	Observații / Referințe
1	padure	NU	10.000	42	782	-	În act se regăsește T1 și P25

Lungime Segmente

1) Valorile lungimilor segmentelor sunt obținute din proiecție în plan.

Punct început	X / Y	Punct sfârșit	X / Y	Lungime segment (** (m)
1	509.887,409 424.878,304	2	509.846,317 424.917,288	56.642
2	509.846,317 424.917,288	3	509.826,627 424.850,394	69.732
3	509.826,627 424.850,394	4	509.820,123 424.757,085	93.535
4	509.820,123 424.757,085	5	509.819,327 424.715,649	41.444
5	509.819,327 424.715,649	6	509.845,854 424.728,536	29.492

Punct început	X / Y	Punct sfârșit	X / Y	Lungime segment (** (m)
6	509.845,854 424.728,536	7	509.877,697 424.726,241	31.926
7	509.877,697 424.726,241	1	509.887,409 424.878,304	152.373

** Lungimile segmentelor sunt determinate în planul de proiecție Stereo 70 și sunt rotunjite la 1 milimetru.

*** Distanța dintre puncte este formată din segmente cumulate ce sunt mai mici decât valoarea 1 milimetru.

**DATE DESPRE IMOBILUL NR. 4561**

Oficiul de Cadastru și Publicitate Imobiliară ARGES
Biroul de Cadastru și Publicitate Imobiliară Campulung

A. Partea I. Descrierea imobilului

TEREN Extravilan

Adresa: Jud. Arges

Nr. Crt	Nr cadastral Nr. topografic	Suprafața* (mp)	Observații / Referințe
A1		9.955	Sector cadastral:19 Teren neimprejmuit;

B. Partea II. Proprietari și acte

Inscrieri privitoare la dreptul de proprietate și alte drepturi reale		Referințe
/		
Act Normativ nr. 7, din 13/03/1996 emis de PARLAMENT (art. 13 alin. 15);		
B1	Inscrierea provizorie, drept de PROPRIETATE, dobandit prin Lege, cota actuala 1/1, cota initiala 1/1 1) COMUNA VALEA MARE PRAVAT, CIF:5010196	A1

C. Partea III. SARCINI .

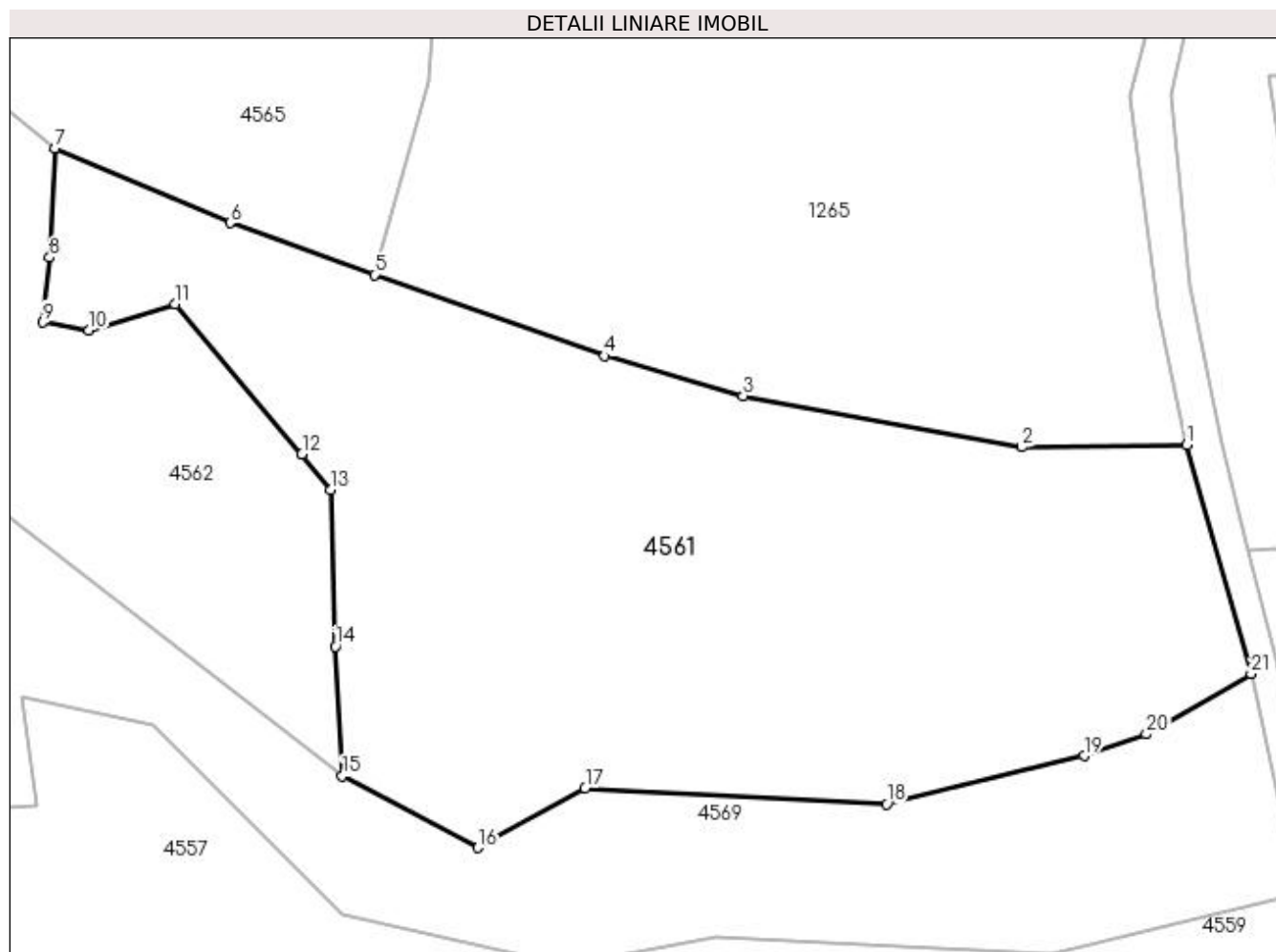
Inscrieri privind dezmembramintele dreptului de proprietate, drepturi reale de garanție și sarcini	Referințe
NU SUNT	

Anexa Nr. 1 La Partea I

Teren

Nr cadastral	Suprafața (mp)*	Observații / Referințe
	9.955	

* Suprafața este determinată în planul de proiecție Stereo 70.



Date referitoare la teren

Crt	Categorie folosință	Intravilan	Suprafața (mp)	Tarla	Parcelă	Nr. topo	Observații / Referințe
1	faneata	NU	9.955	42	782,783	-	

Lungime Segmente

1) Valorile lungimilor segmentelor sunt obținute din proiecție în plan.

Punct început	X / Y	Punct sfârșit	X / Y	Lungime segment (** (m)
1	509.999,621 424.482,243	2	509.973,6 424.481,874	26.024
3	509.929,717 424.489,986	4	509.907,814 424.496,267	22.786
5	509.871,534 424.509,064	6	509.848,805 424.517,247	24.157
7	509.821,12 424.529,004	8	509.820,315 424.511,751	17.272
9	509.819,305 424.501,556	10	509.826,549 424.500,314	7.35

Punct început	X / Y	Punct sfârșit	X / Y	Lungime segment (** (m)
2	509.973,6 424.481,874	3	509.929,717 424.489,986	44.626
4	509.907,814 424.496,267	5	509.871,534 424.509,064	38.471
6	509.848,805 424.517,247	7	509.821,12 424.529,004	30.078
8	509.820,315 424.511,751	9	509.819,305 424.501,556	10.245
10	509.826,549 424.500,314	11	509.840,126 424.504,413	14.182

Punct început	X / Y	Punct sfârșit	X / Y	Lungime segment (** (m)
11	509.840,126 424.504,413	12	509.860,116 424.480,757	30.971
13	509.864,636 424.475,168	14	509.865,382 424.450,471	24.708
15	509.866,49 424.430,092	16	509.887,864 424.418,763	24.191
17	509.904,783 424.428,094	18	509.952,285 424.425,61	47.567
19	509.983,462 424.433,263	20	509.993,265 424.436,645	10.37
21	510.009,795 424.446,132	1	509.999,621 424.482,243	37.517

Punct început	X / Y	Punct sfârșit	X / Y	Lungime segment (** (m)
12	509.860,116 424.480,757	13	509.864,636 424.475,168	7.188
14	509.865,382 424.450,471	15	509.866,49 424.430,092	20.409
16	509.887,864 424.418,763	17	509.904,783 424.428,094	19.321
18	509.952,285 424.425,61	19	509.983,462 424.433,263	32.103
20	509.993,265 424.436,645	21	510.009,795 424.446,132	19.059

** Lungimile segmentelor sunt determinate în planul de proiecție Stereo 70 și sunt rotunjite la 1 milimetru.

*** Distanța dintre puncte este formată din segmente cumulate ce sunt mai mici decât valoarea 1 milimetru.

**DATE DESPRE IMOBILUL NR. 4562**

Oficiul de Cadastru și Publicitate Imobiliară ARGES
Biroul de Cadastru și Publicitate Imobiliară Campulung

A. Partea I. Descrierea imobilului

TEREN Extravilan

Adresa: Jud. Arges

Nr. Crt	Nr cadastral Nr. topografic	Suprafața* (mp)	Observații / Referințe
A1		5.000	Sector cadastral:19 Teren neimprejmuit;

B. Partea II. Proprietari și acte

Inscrieri privitoare la dreptul de proprietate și alte drepturi reale	Referințe
/	
Act Administrativ nr. 16274, din 15/07/1993 emis de CJPSDPAT ARGES;	
B1	A1
Intabulare, drept de PROPRIETATE, dobandit prin Reconstituire, cota actuala 1/1, cota initiala 1/1 1) SOCEANU NICOLAE, lipsă CNP	

C. Partea III. SARCINI .

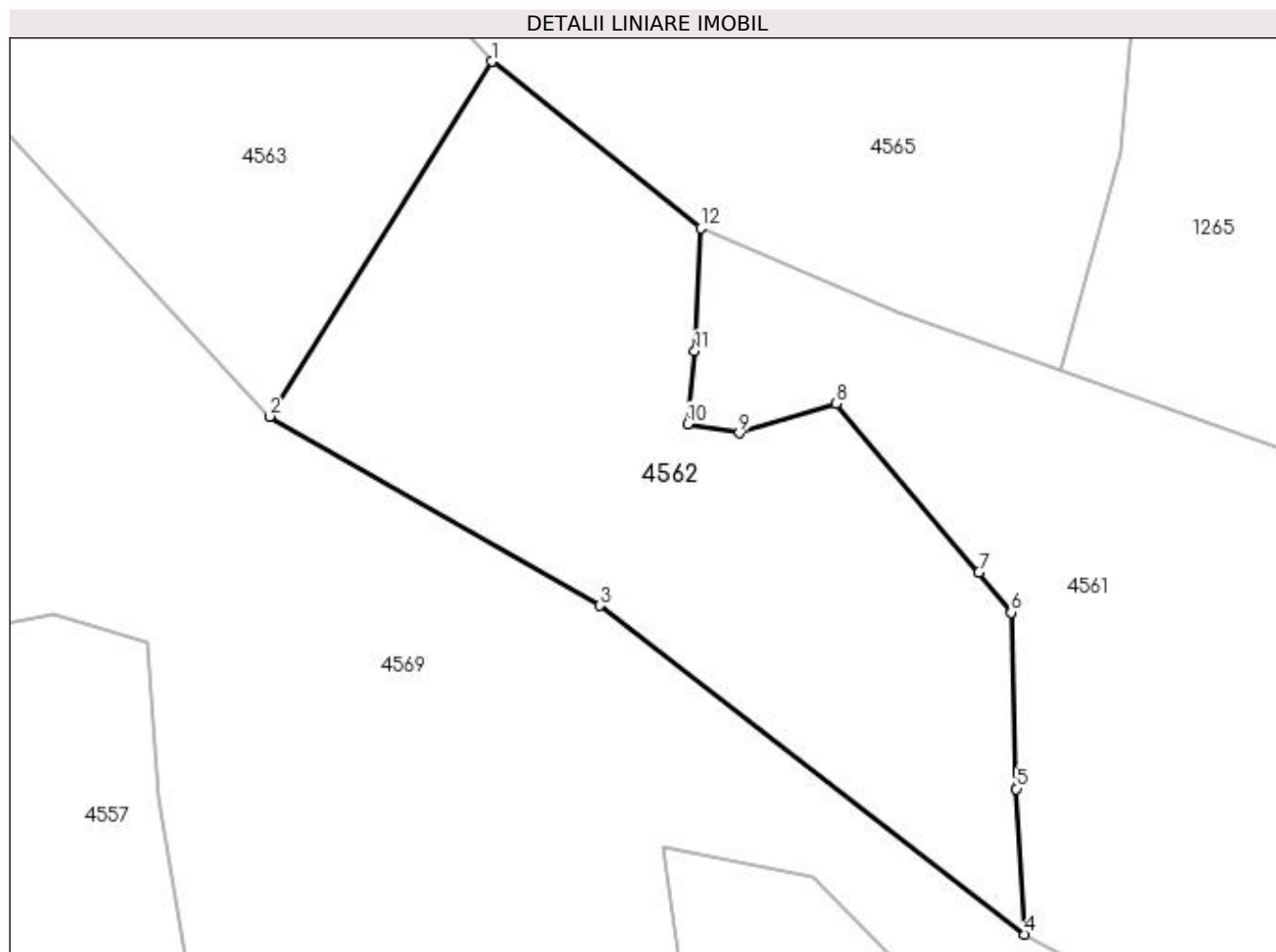
Inscrieri privind dezmembramintele dreptului de proprietate, drepturi reale de garanție și sarcini	Referințe
NU SUNT	

Anexa Nr. 1 La Partea I

Teren

Nr cadastral	Suprafața (mp)*	Observații / Referințe
	5.000	

* Suprafața este determinată în planul de proiecție Stereo 70.



Date referitoare la teren

Crt	Categorie folosință	Intra vilan	Suprafața (mp)	Tarla	Parcelă	Nr. topo	Observații / Referințe
1	padure	NU	5.000	42	782,783	-	În act se regăsește T25 și P A.B.C.

Lungime Segmente

1) Valorile lungimilor segmentelor sunt obținute din proiecție în plan.

Punct început	X / Y	Punct sfârșit	X / Y	Lungime segment (** (m)
1	509.791,903 424.552,323	2	509.760,767 424.502,622	58.648
2	509.760,767 424.502,622	3	509.806,968 424.476,115	53.265
3	509.806,968 424.476,115	4	509.866,49 424.430,092	75.24
4	509.866,49 424.430,092	5	509.865,382 424.450,471	20.409
5	509.865,382 424.450,471	6	509.864,636 424.475,168	24.708

Punct început	X / Y	Punct sfârșit	X / Y	Lungime segment (** (m)
6	509.864,636 424.475,168	7	509.860,116 424.480,757	7.188
7	509.860,116 424.480,757	8	509.840,126 424.504,413	30.971
8	509.840,126 424.504,413	9	509.826,549 424.500,314	14.182
9	509.826,549 424.500,314	10	509.819,305 424.501,556	7.35
10	509.819,305 424.501,556	11	509.820,315 424.511,751	10.245
11	509.820,315 424.511,751	12	509.821,12 424.529,004	17.272
12	509.821,12 424.529,004	1	509.791,903 424.552,323	37.382

** Lungimile segmentelor sunt determinate în planul de proiecție Stereo 70 și sunt rotunjite la 1 milimetru.

*** Distanța dintre puncte este formată din segmente cumulate ce sunt mai mici decât valoarea 1 milimetru.

**DATE DESPRE IMOBILUL NR. 4563**

Oficiul de Cadastru și Publicitate Imobiliară ARGES
Biroul de Cadastru și Publicitate Imobiliară Campulung

A. Partea I. Descrierea imobilului

TEREN Extravilan

Adresa: Jud. Arges

Nr. Crt	Nr cadastral Nr. topografic	Suprafața* (mp)	Observații / Referințe
A1		5.000	Sector cadastral:19 Teren neimprejmuit;

B. Partea II. Proprietari și acte

Inscrieri privitoare la dreptul de proprietate și alte drepturi reale		Referințe
/		
Act Normativ nr. 7, din 13/03/1996 emis de PARLAMENT (art. 13 alin. 15);		
B1	Inscrierea provizorie, drept de PROPRIETATE, dobandit prin Lege, cota actuala 1/1, cota initiala 1/1 1) COMUNA VALEA MARE PRAVAT, CIF:5010196	A1

C. Partea III. SARCINI .

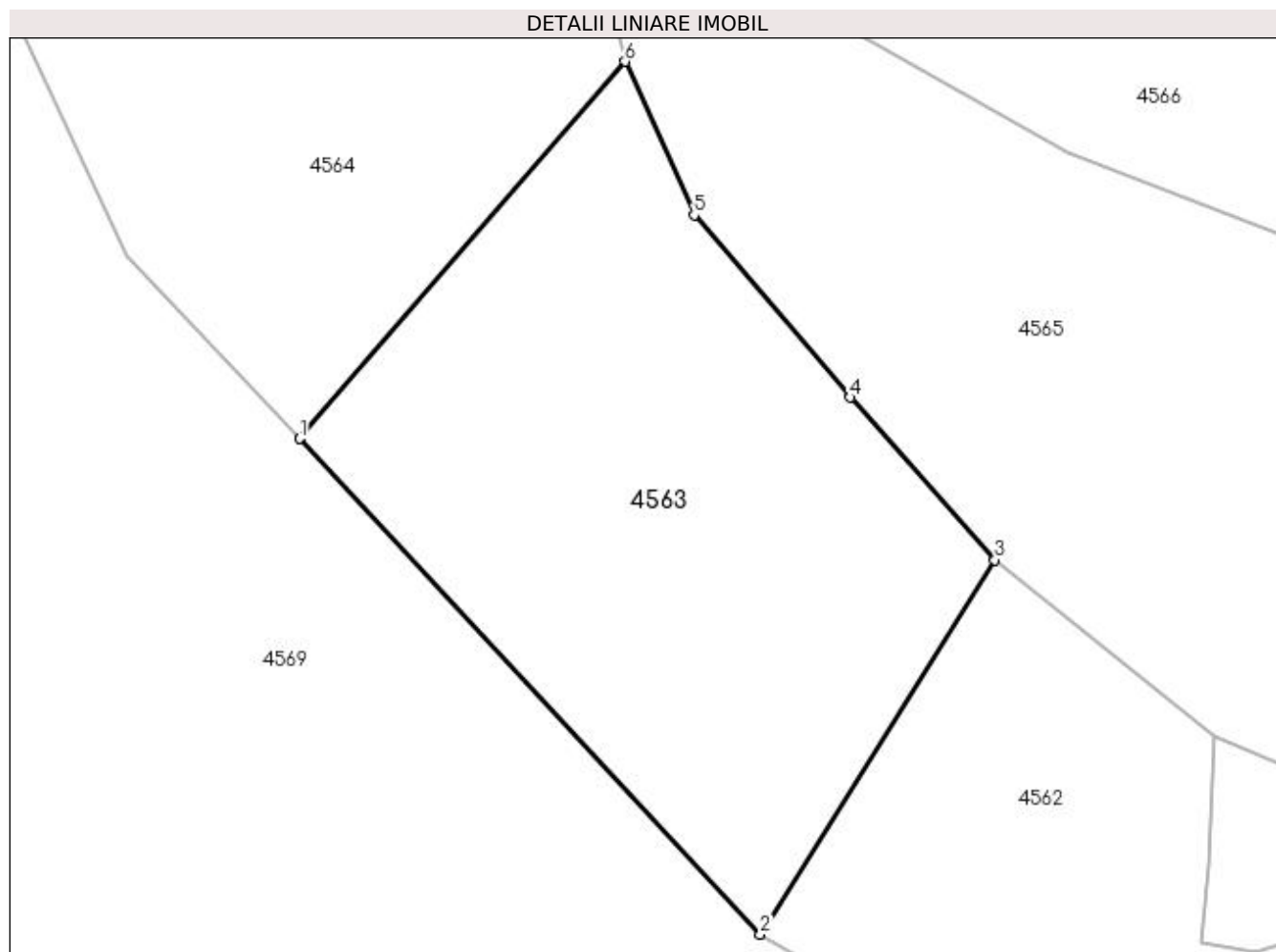
Inscrieri privind dezmembramintele dreptului de proprietate, drepturi reale de garanție și sarcini	Referințe
NU SUNT	

Anexa Nr. 1 La Partea I

Teren

Nr cadastral	Suprafața (mp)*	Observații / Referințe
	5.000	

* Suprafața este determinată în planul de proiecție Stereo 70.



Date referitoare la teren

Crt	Categorie folosință	Intravilan	Suprafața (mp)	Tarla	Parcelă	Nr. topo	Observații / Referințe
1	padure	NU	5.000	42	782,780	-	

Lungime Segmente

1) Valorile lungimilor segmentelor sunt obținute din proiecție în plan.

Punct început	X / Y	Punct sfârșit	X / Y	Lungime segment (** (m)
1	509.699,535 424.568,423	2	509.760,767 424.502,622	89.884
2	509.760,767 424.502,622	3	509.791,903 424.552,323	58.648
3	509.791,903 424.552,323	4	509.772,691 424.573,903	28.893
4	509.772,691 424.573,903	5	509.751,956 424.598,096	31.863
5	509.751,956 424.598,096	6	509.742,786 424.618,481	22.353

Punct început	X / Y	Punct sfârșit	X / Y	Lungime segment (** (m)
6	509.742,786 424.618,481	1	509.699,535 424.568,423	66.155

** Lungimile segmentelor sunt determinate în planul de proiecție Stereo 70 și sunt rotunjite la 1 milimetru.

*** Distanța dintre puncte este formată din segmente cumulate ce sunt mai mici decât valoarea 1 milimetru.

**DATE DESPRE IMOBILUL NR. 4564**

Oficiul de Cadastru și Publicitate Imobiliară ARGES
Biroul de Cadastru și Publicitate Imobiliară Campulung

A. Partea I. Descrierea imobilului

TEREN Extravilan

Adresa: Jud. Arges

Nr. Crt	Nr cadastral Nr. topografic	Suprafața* (mp)	Observații / Referințe
A1		5.000	Sector cadastral:19 Teren neimprejmuit;

B. Partea II. Proprietari și acte

Inscrieri privitoare la dreptul de proprietate și alte drepturi reale		Referințe
/		
Act Normativ nr. 7, din 13/03/1996 emis de PARLAMENT (art. 13 alin. 15);		
B1	Inscrierea provizorie, drept de PROPRIETATE, dobandit prin Lege, cota actuala 1/1, cota initiala 1/1 1) COMUNA VALEA MARE PRAVAT, CIF:5010196	A1

C. Partea III. SARCINI .

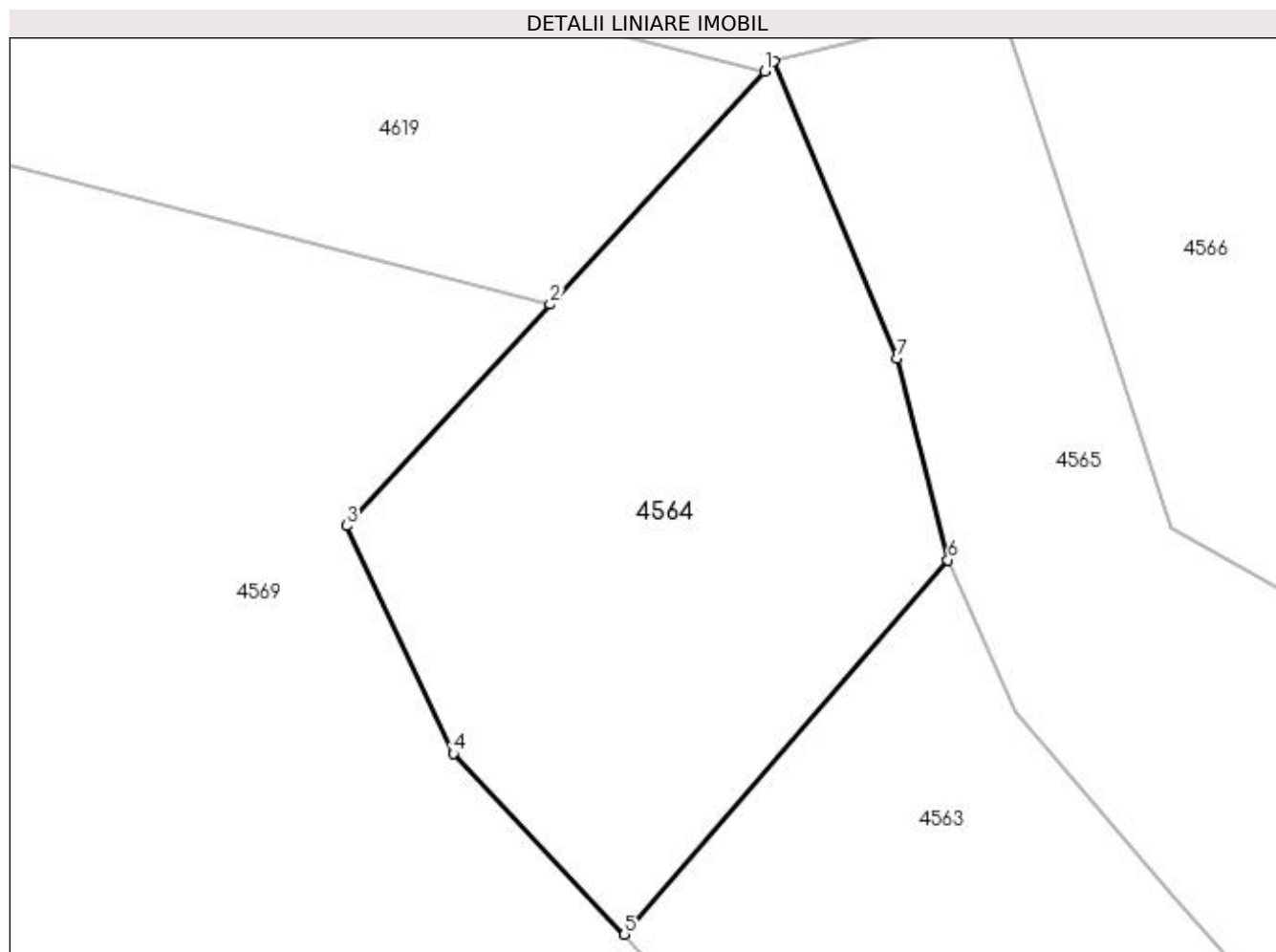
Inscrieri privind dezmembramintele dreptului de proprietate, drepturi reale de garanție și sarcini	Referințe
NU SUNT	

Anexa Nr. 1 La Partea I

Teren

Nr cadastral	Suprafața (mp)*	Observații / Referințe
	5.000	

* Suprafața este determinată în planul de proiecție Stereo 70.



Date referitoare la teren

Crt	Categorie folosință	Intra vilan	Suprafața (mp)	Tarla	Parcelă	Nr. topo	Observații / Referințe
1	padure	NU	5.000	42	782	-	

Lungime Segmente

1) Valorile lungimilor segmentelor sunt obținute din proiecție în plan.

Punct început	X / Y	Punct sfârșit	X / Y	Lungime segment (** (m)
1	509.718,291 424.683,779	2	509.689,591 424.652,626	42.358
2	509.689,591 424.652,626	3	509.662,33 424.623,036	40.233
3	509.662,33 424.623,036	4	509.676,655 424.592,587	33.65
4	509.676,655 424.592,587	5	509.699,535 424.568,423	33.278
5	509.699,535 424.568,423	6	509.742,786 424.618,481	66.155

Punct început	X / Y	Punct sfârșit	X / Y	Lungime segment (** (m)
6	509.742,786 424.618,481	7	509.735,952 424.645,393	27.766
7	509.735,952 424.645,393	8	509.719,51 424.685,102	42.978
8	509.719,51 424.685,102	1	509.718,291 424.683,779	1.799

** Lungimile segmentelor sunt determinate în planul de proiecție Stereo 70 și sunt rotunjite la 1 milimetru.

*** Distanța dintre puncte este formată din segmente cumulate ce sunt mai mici decât valoarea 1 milimetru.

**DATE DESPRE IMOBILUL NR. 4565**

Oficiul de Cadastru și Publicitate Imobiliară ARGES
Biroul de Cadastru și Publicitate Imobiliară Campulung

A. Partea I. Descrierea imobilului

TEREN Extravilan

Adresa: Jud. Arges

Nr. Crt	Nr cadastral Nr. topografic	Suprafața* (mp)	Observații / Referințe
A1		10.000	Sector cadastral:19 Teren neimprejmuit;

B. Partea II. Proprietari și acte

Inscrieri privitoare la dreptul de proprietate și alte drepturi reale	Referințe
/	
Act Normativ nr. 7, din 13/03/1996 emis de PARLAMENT (art. 13 alin. 15);	
B1	A1
Inscrierea provizorie, drept de PROPRIETATE, dobandit prin Lege, cota actuala 1/1, cota initiala 1/1 1) COMUNA VALEA MARE PRAVAT, CIF:5010196	

C. Partea III. SARCINI .

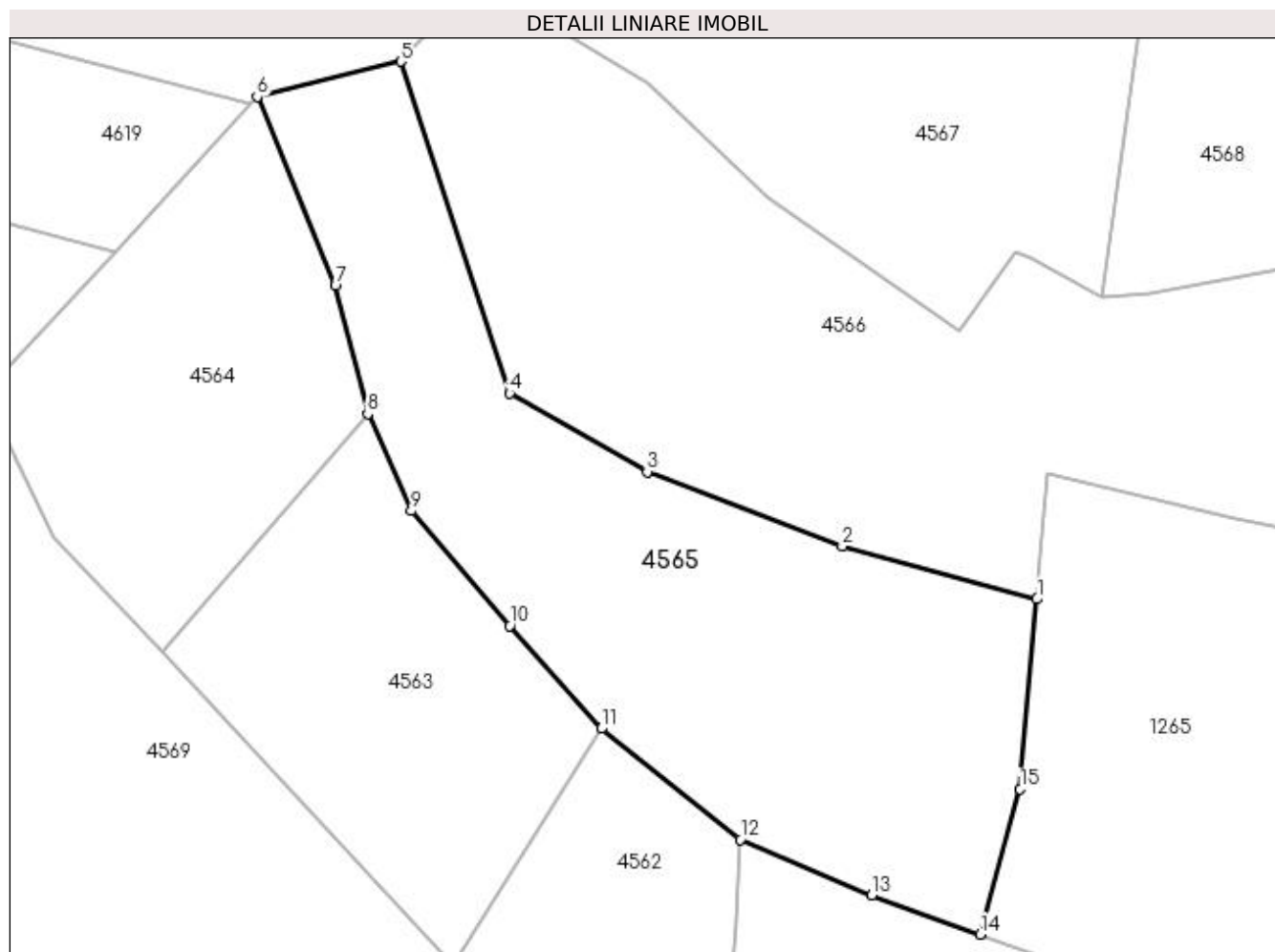
Inscrieri privind dezmembramintele dreptului de proprietate, drepturi reale de garanție și sarcini	Referințe
NU SUNT	

Anexa Nr. 1 La Partea I

Teren

Nr cadastral	Suprafața (mp)*	Observații / Referințe
	10.000	

* Suprafața este determinată în planul de proiecție Stereo 70.



Date referitoare la teren

Crt	Categorie folosință	Intra vilan	Suprafața (mp)	Tarla	Parcelă	Nr. topo	Observații / Referințe
1	pasune	NU	10.000	42	782,783	-	

Lungime Segmente

1) Valorile lungimilor segmentelor sunt obținute din proiecție în plan.

Punct început	X / Y	Punct sfârșit	X / Y	Lungime segment (** (m)
1	509.883,556 424.579,525	2	509.842,595 424.590,611	42.435
2	509.842,595 424.590,611	3	509.801,543 424.606,292	43.945
3	509.801,543 424.606,292	4	509.772,587 424.622,823	33.343
4	509.772,587 424.622,823	5	509.749,719 424.692,537	73.369
5	509.749,719 424.692,537	6	509.719,51 424.685,102	31.11

Punct început	X / Y	Punct sfârșit	X / Y	Lungime segment (** (m)
6	509.719,51 424.685,102	7	509.735,952 424.645,393	42.978
7	509.735,952 424.645,393	8	509.742,786 424.618,481	27.766
8	509.742,786 424.618,481	9	509.751,956 424.598,096	22.353
9	509.751,956 424.598,096	10	509.772,691 424.573,903	31.863
10	509.772,691 424.573,903	11	509.791,903 424.552,323	28.893
11	509.791,903 424.552,323	12	509.821,12 424.529,004	37.382
12	509.821,12 424.529,004	13	509.848,805 424.517,247	30.078
13	509.848,805 424.517,247	14	509.871,534 424.509,064	24.157
14	509.871,534 424.509,064	15	509.879,979 424.539,594	31.676
15	509.879,979 424.539,594	1	509.883,556 424.579,525	40.091

** Lungimile segmentelor sunt determinate în planul de proiecție Stereo 70 și sunt rotunjite la 1 milimetru.

*** Distanța dintre puncte este formată din segmente cumulate ce sunt mai mici decât valoarea 1 milimetru.

**DATE DESPRE IMOBILUL NR. 4566**

Oficiul de Cadastru și Publicitate Imobiliară ARGES
Biroul de Cadastru și Publicitate Imobiliară Campulung

A. Partea I. Descrierea imobilului

TEREN Extravilan

Adresa: Jud. Arges

Nr. Crt	Nr cadastral Nr. topografic	Suprafața* (mp)	Observații / Referințe
A1		15.291	Sector cadastral:19 Teren neimprejmuit;

B. Partea II. Proprietari și acte

Inscrieri privitoare la dreptul de proprietate și alte drepturi reale	Referințe
/	
Act Normativ nr. 7, din 13/03/1996 emis de PARLAMENT (art. 13 alin. 15);	
B1	A1
Inscrierea provizorie, drept de PROPRIETATE, dobandit prin Lege, cota actuala 1/1, cota initiala 1/1 1) COMUNA VALEA MARE PRAVAT, CIF:5010196	

C. Partea III. SARCINI .

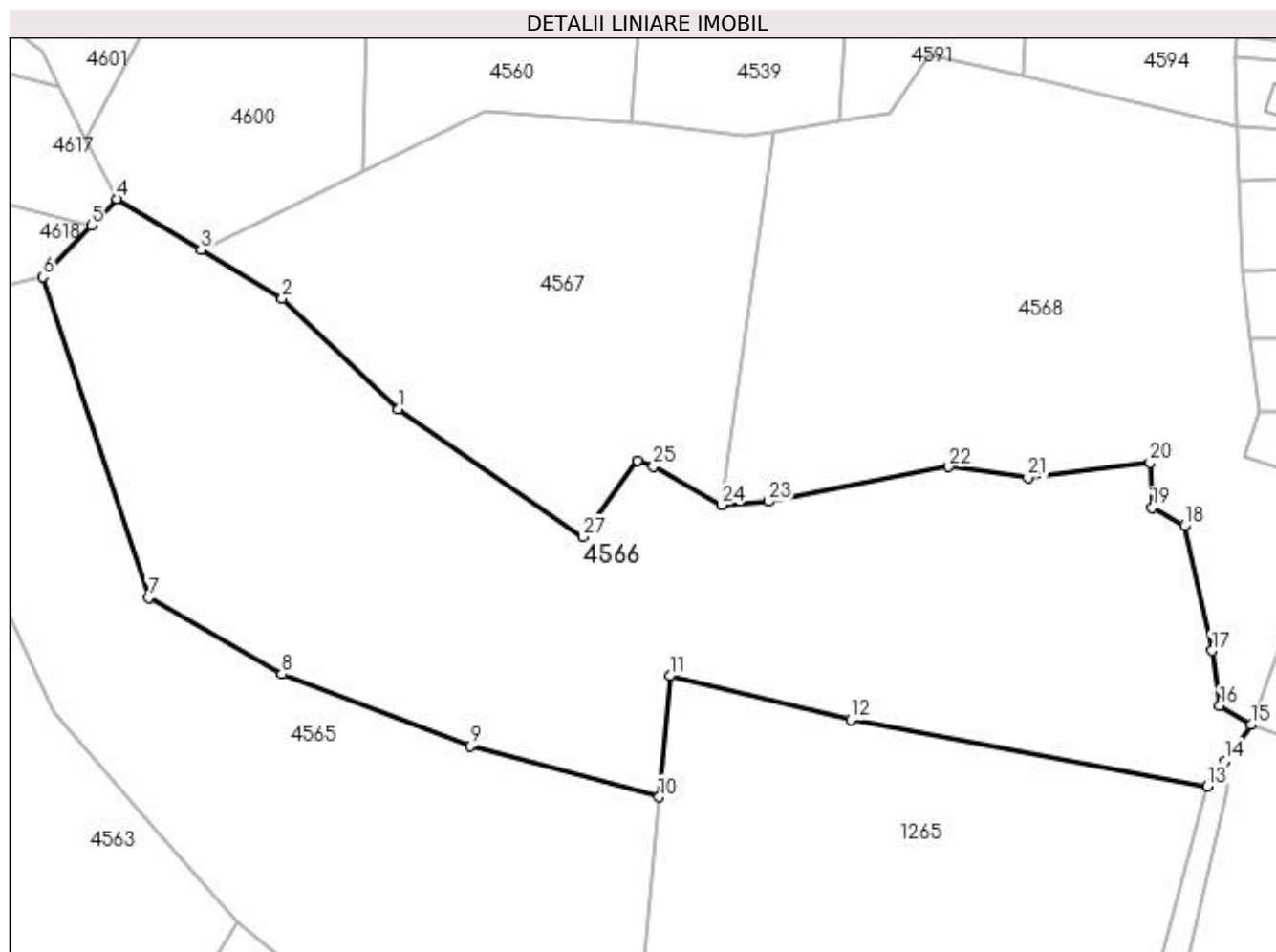
Inscrieri privind dezmembramintele dreptului de proprietate, drepturi reale de garanție și sarcini	Referințe
NU SUNT	

Anexa Nr. 1 La Partea I

Teren

Nr cadastral	Suprafața (mp)*	Observații / Referințe
	15.291	

* Suprafața este determinată în planul de proiecție Stereo 70.



Date referitoare la teren

Crt	Categorie folosință	Intravilan	Suprafața (mp)	Tarla	Parcelă	Nr. topo	Observații / Referințe
1	pasune	NU	15.291	42	782,783	-	

Lungime Segmente

1) Valorile lungimilor segmentelor sunt obținute din proiecție în plan.

Punct început	X / Y	Punct sfârșit	X / Y	Lungime segment (** (m)
1	509.826,852 424.663,79	2	509.801,669 424.687,827	34.813
3	509.784,0 424.698,487	4	509.765,687 424.709,535	21.387
5	509.760,228 424.703,725	6	509.749,719 424.692,537	15.35
7	509.772,587 424.622,823	8	509.801,543 424.606,292	33.343
9	509.842,595 424.590,611	10	509.883,556 424.579,525	42.435

Punct început	X / Y	Punct sfârșit	X / Y	Lungime segment (** (m)
2	509.801,669 424.687,827	3	509.784,0 424.698,487	20.636
4	509.765,687 424.709,535	5	509.760,228 424.703,725	7.972
6	509.749,719 424.692,537	7	509.772,587 424.622,823	73.369
8	509.801,543 424.606,292	9	509.842,595 424.590,611	43.945
10	509.883,556 424.579,525	11	509.885,914 424.605,84	26.42

Punct început	X / Y	Punct sfârșit	X / Y	Lungime segment (** (m)
11	509.885,914 424.605,84	12	509.925,218 424.596,407	40.42
13	510.002,762 424.581,9	14	510.006,676 424.587,419	6.766
15	510.012,232 424.595,254	16	510.005,43 424.599,37	7.95
17	510.003,74 424.611,32	18	509.997,727 424.638,464	27.802
19	509.990,684 424.642,407	20	509.990,259 424.652,149	9.751
21	509.963,702 424.648,879	22	509.946,449 424.651,309	17.423
23	509.907,399 424.643,723	24	509.897,076 424.642,971	10.35
25	509.882,339 424.651,339	26	509.878,929 424.652,664	3.658
27	509.867,007 424.636,092	1	509.826,852 424.663,79	48.781

Punct început	X / Y	Punct sfârșit	X / Y	Lungime segment (** (m)
12	509.925,218 424.596,407	13	510.002,762 424.581,9	78.889
14	510.006,676 424.587,419	15	510.012,232 424.595,254	9.605
16	510.005,43 424.599,37	17	510.003,74 424.611,32	12.069
18	509.997,727 424.638,464	19	509.990,684 424.642,407	8.072
20	509.990,259 424.652,149	21	509.963,702 424.648,879	26.758
22	509.946,449 424.651,309	23	509.907,399 424.643,723	39.78
24	509.897,076 424.642,971	25	509.882,339 424.651,339	16.947
26	509.878,929 424.652,664	27	509.867,007 424.636,092	20.415

** Lungimile segmentelor sunt determinate în planul de proiecție Stereo 70 și sunt rotunjite la 1 milimetru.

*** Distanța dintre puncte este formată din segmente cumulate ce sunt mai mici decât valoarea 1 milimetru.

**DATE DESPRE IMOBILUL NR. 4567**

Oficiul de Cadastru și Publicitate Imobiliară ARGES
Biroul de Cadastru și Publicitate Imobiliară Campulung

A. Partea I. Descrierea imobilului

TEREN Extravilan

Adresa: Jud. Arges

Nr. Crt	Nr cadastral Nr. topografic	Suprafața* (mp)	Observații / Referințe
A1		7.000	Sector cadastral:19 Teren neimprejmuit;

B. Partea II. Proprietari și acte

Inscrieri privitoare la dreptul de proprietate și alte drepturi reale	Referințe
/	
Act Administrativ nr. 66719, din 20/10/1994 emis de CJPSDPAT ARGES;	
B1	A1
Intabulare, drept de PROPRIETATE, dobandit prin Reconstituire, cota actuala 1/1, cota initiala 1/1 1) STÂNCILĂ MARIA, lipsă CNP	

C. Partea III. SARCINI .

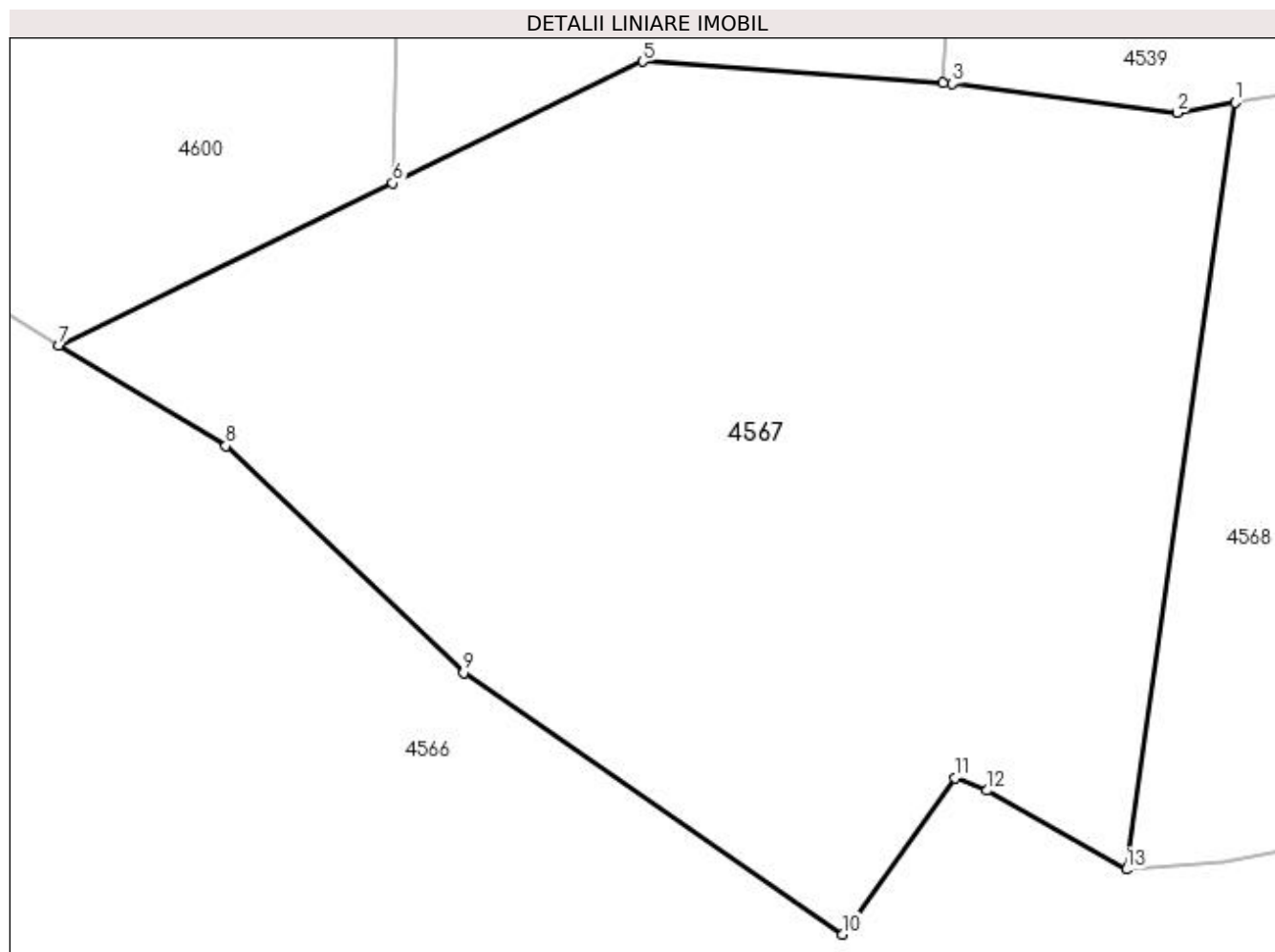
Inscrieri privind dezmembramintele dreptului de proprietate, drepturi reale de garanție și sarcini	Referințe
NU SUNT	

Anexa Nr. 1 La Partea I

Teren

Nr cadastral	Suprafața (mp)*	Observații / Referințe
	7.000	

* Suprafața este determinată în planul de proiecție Stereo 70.



Date referitoare la teren

Crt	Categorie folosință	Intravilan	Suprafața (mp)	Tarla	Parcelă	Nr. topo	Observații / Referințe
1	pasune	NU	7.000	42	782,783	-	În act se regăsește T25

Lungime Segmente

1) Valorile lungimilor segmentelor sunt obținute din proiecție în plan.

Punct început	X / Y	Punct sfârșit	X / Y	Lungime segment (** (m)
1	509.908,61 424.724,181	2	509.902,436 424.723,093	6.269
2	509.902,436 424.723,093	3	509.878,677 424.726,171	23.958
3	509.878,677 424.726,171	4	509.877,697 424.726,241	0.982
4	509.877,697 424.726,241	5	509.845,854 424.728,536	31.926
5	509.845,854 424.728,536	6	509.819,327 424.715,649	29.492

Punct început	X / Y	Punct sfârșit	X / Y	Lungime segment (** (m)
6	509.819,327 424.715,649	7	509.784,0 424.698,487	39.275
7	509.784,0 424.698,487	8	509.801,669 424.687,827	20.636
8	509.801,669 424.687,827	9	509.826,852 424.663,79	34.813
9	509.826,852 424.663,79	10	509.867,007 424.636,092	48.781
10	509.867,007 424.636,092	11	509.878,929 424.652,664	20.415
11	509.878,929 424.652,664	12	509.882,339 424.651,339	3.658
12	509.882,339 424.651,339	13	509.897,076 424.642,971	16.947
13	509.897,076 424.642,971	1	509.908,61 424.724,181	82.025

** Lungimile segmentelor sunt determinate în planul de proiecție Stereo 70 și sunt rotunjite la 1 milimetru.

*** Distanța dintre puncte este formată din segmente cumulate ce sunt mai mici decât valoarea 1 milimetru.

**DATE DESPRE IMOBILUL NR. 4568**

Oficiul de Cadastru și Publicitate Imobiliară ARGES
Biroul de Cadastru și Publicitate Imobiliară Campulung

A. Partea I. Descrierea imobilului

TEREN Extravilan

Adresa: Jud. Arges

Nr. Crt	Nr cadastral Nr. topografic	Suprafața* (mp)	Observații / Referințe
A1		10.000	Sector cadastral:19 Teren neimprejmuit;

B. Partea II. Proprietari și acte

Inscrieri privitoare la dreptul de proprietate și alte drepturi reale	Referințe
/	
Act Administrativ nr. 23408, din 28/09/1993 emis de CJPSDPAT ARGES (Certificat de deces nr.13/11.01.1995 eliberat de Consiliul Popular al Municipiului Campulung);	
B1	A1
Intabulare, drept de PROPRIETATE, dobandit prin Reconstituire, cota actuala 1/1, cota initiala 1/1	
1) PAȘTIN ELISABETA, lipsă CNP DEFUNCT:Da	

C. Partea III. SARCINI .

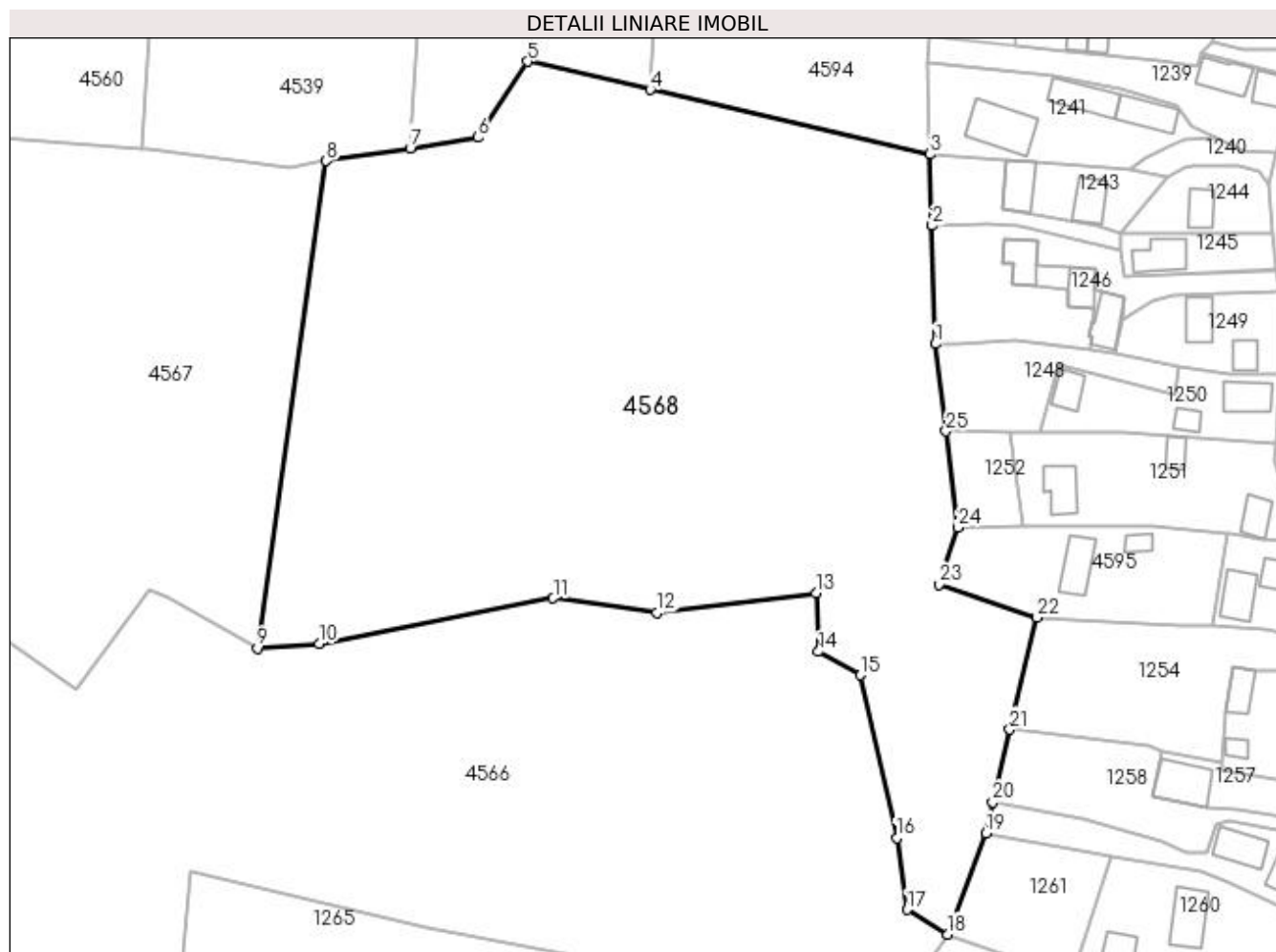
Inscrieri privind dezmembramintele dreptului de proprietate, drepturi reale de garanție și sarcini	Referințe
NU SUNT	

Anexa Nr. 1 La Partea I

Teren

Nr cadastral	Suprafața (mp)*	Observații / Referințe
	10.000	

* Suprafața este determinată în planul de proiecție Stereo 70.



Date referitoare la teren

Crt	Categorie folosință	Intravilan	Suprafața (mp)	Tarla	Parcelă	Nr. topo	Observații / Referințe
1	padure	NU	10.000	42	782	-	În act se regăsește T25 și P c.d.a.b.

Lungime Segmente

1) Valorile lungimilor segmentelor sunt obținute din proiecție în plan.

Punct început	X / Y	Punct sfârșit	X / Y	Lungime segment (** (m)
1	510.010,188 424.693,713	2	510.009,638 424.713,427	19.722
3	510.009,306 424.725,333	4	509.962,598 424.736,081	47.929
5	509.942,172 424.740,781	6	509.933,888 424.728,106	15.142
7	509.922,596 424.726,353	8	509.908,61 424.724,181	14.154
9	509.897,076 424.642,971	10	509.907,399 424.643,723	10.35

Punct început	X / Y	Punct sfârșit	X / Y	Lungime segment (** (m)
2	510.009,638 424.713,427	3	510.009,306 424.725,333	11.911
4	509.962,598 424.736,081	5	509.942,172 424.740,781	20.96
6	509.933,888 424.728,106	7	509.922,596 424.726,353	11.427
8	509.908,61 424.724,181	9	509.897,076 424.642,971	82.025
10	509.907,399 424.643,723	11	509.946,449 424.651,309	39.78

Punct început	X / Y	Punct sfârșit	X / Y	Lungime segment (** (m)
11	509.946,449 424.651,309	12	509.963,702 424.648,879	17.423
13	509.990,259 424.652,149	14	509.990,684 424.642,407	9.751
15	509.997,727 424.638,464	16	510.003,74 424.611,32	27.802
17	510.005,43 424.599,37	18	510.012,232 424.595,254	7.95
19	510.018,58 424.612,133	20	510.019,731 424.617,298	5.292
21	510.022,616 424.629,409	22	510.027,139 424.648,113	19.243
23	510.010,748 424.653,584	24	510.013,988 424.663,111	10.063
25	510.011,949 424.679,139	1	510.010,188 424.693,713	14.68

Punct început	X / Y	Punct sfârșit	X / Y	Lungime segment (** (m)
12	509.963,702 424.648,879	13	509.990,259 424.652,149	26.758
14	509.990,684 424.642,407	15	509.997,727 424.638,464	8.072
16	510.003,74 424.611,32	17	510.005,43 424.599,37	12.069
18	510.012,232 424.595,254	19	510.018,58 424.612,133	18.033
20	510.019,731 424.617,298	21	510.022,616 424.629,409	12.45
22	510.027,139 424.648,113	23	510.010,748 424.653,584	17.28
24	510.013,988 424.663,111	25	510.011,949 424.679,139	16.157

** Lungimile segmentelor sunt determinate în planul de proiecție Stereo 70 și sunt rotunjite la 1 milimetru.

*** Distanța dintre puncte este formată din segmente cumulate ce sunt mai mici decât valoarea 1 milimetru.

**DATE DESPRE IMOBILUL NR. 4569**

Oficiul de Cadastru și Publicitate Imobiliară ARGES
Biroul de Cadastru și Publicitate Imobiliară Campulung

A. Partea I. Descrierea imobilului

TEREN Extravilan

Adresa: Jud. Arges

Nr. Crt	Nr cadastral Nr. topografic	Suprafața* (mp)	Observații / Referințe
A1		81.960	Sector cadastral:19 Teren neimprejmuit;

B. Partea II. Proprietari și acte

Inscrieri privitoare la dreptul de proprietate și alte drepturi reale	Referințe
/	
Act Normativ nr. 7, din 13/03/1996 emis de PARLAMENT (art. 13 alin. 15);	
B1	A1
Inscrierea provizorie, drept de PROPRIETATE, dobandit prin Lege, cota actuala 1/1, cota initiala 1/1 1) COMUNA VALEA MARE PRAVAT, CIF:5010196	

C. Partea III. SARCINI .

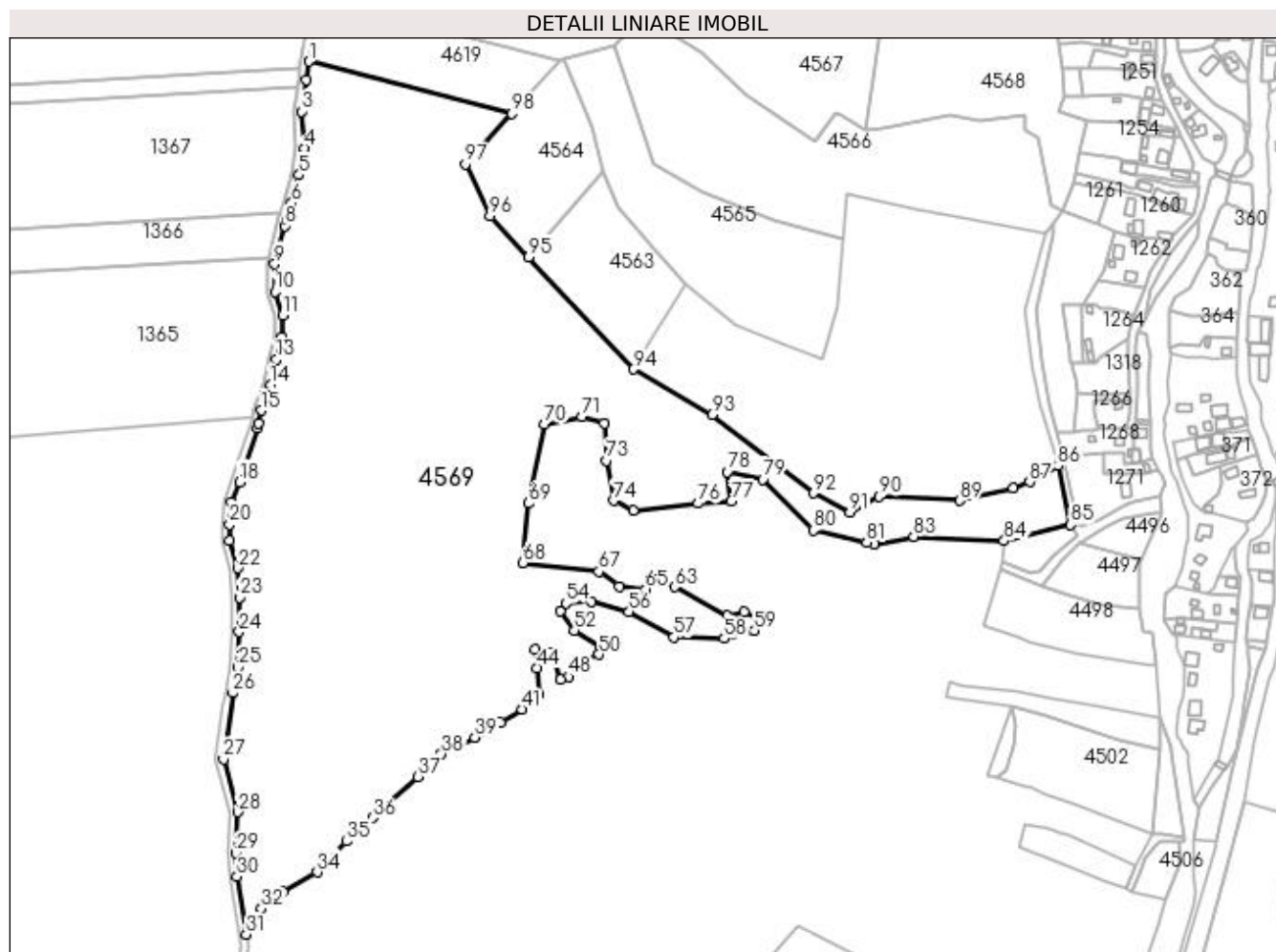
Inscrieri privind dezmembramintele dreptului de proprietate, drepturi reale de garanție și sarcini	Referințe
NU SUNT	

Anexa Nr. 1 La Partea I

Teren

Nr cadastral	Suprafața (mp)*	Observații / Referințe
	81.960	

* Suprafața este determinată în planul de proiecție Stereo 70.



Date referitoare la teren

Crt	Categorie folosință	Intravilan	Suprafața (mp)	Tarla	Parcelă	Nr. topo	Observații / Referințe
1	padure	NU	81.960	42	705,778,780, 782,783	-	

Lungime Segmente

1) Valorile lungimilor segmentelor sunt obținute din proiecție în plan.

Punct început	X / Y	Punct sfârșit	X / Y	Lungime segment	Punct început	X / Y	Punct sfârșit	X / Y	Lungime segment	Punct început	X / Y	Punct sfârșit	X / Y	Lungime segment
1	509.570,382 424.683,109	2	509.568,85 424.672,388	10.83	2	509.568,85 424.672,388	3	509.566,166 424.653,809	18.77 2	3	509.566,166 424.653,809	4	509.567,654 424.632,345	21.51 6
4	509.567,654 424.632,345	5	509.564,771 424.616,599	16.00 8	5	509.564,771 424.616,599	6	509.560,475 424.600,056	17.09 2	6	509.560,475 424.600,056	7	509.557,623 424.590,604	9.873
7	509.557,623 424.590,604	8	509.556,449 424.586,708	4.069	8	509.556,449 424.586,708	9	509.550,488 424.564,305	23.18 2	9	509.550,488 424.564,305	10	509.550,684 424.548,245	16.06 1
10	509.550,684 424.548,245	11	509.555,151 424.534,42	14.52 9	11	509.555,151 424.534,42	12	509.554,915 424.521,469	12.95 3	12	509.554,915 424.521,469	13	509.551,406 424.508,53	13.40 6
13	509.551,406 424.508,53	14	509.547,976 424.493,524	15.39 3	14	509.547,976 424.493,524	15	509.542,472 424.478,493	16.00 7	15	509.542,472 424.478,493	16	509.540,79 424.471,153	7.53

Punct început	X / Y	Punct sfârșit	X / Y	Lungime segment	Punct început	X / Y	Punct sfârșit	X / Y	Lungime segment	Punct început	X / Y	Punct sfârșit	X / Y	Lungime segment
16	509.540,79 424.471,153	17	509.540,157 424.468,391	2.834	17	509.540,157 424.468,391	18	509.529,704 424.436,609	33.457	18	509.529,704 424.436,609	19	509.525,218 424.424,575	12.843
19	509.525,218 424.424,575	20	509.524,023 424.411,832	12.799	20	509.524,023 424.411,832	21	509.524,023 424.402,125	9.707	21	509.524,023 424.402,125	22	509.528,857 424.386,15	16.69
22	509.528,857 424.386,15	23	509.529,739 424.368,954	17.219	23	509.529,739 424.368,954	24	509.529,525 424.348,66	20.295	24	509.529,525 424.348,66	25	509.528,857 424.327,933	20.738
25	509.528,857 424.327,933	26	509.525,96 424.312,889	15.32	26	509.525,96 424.312,889	27	509.520,485 424.274,058	39.215	27	509.520,485 424.274,058	28	509.528,747 424.243,138	32.005
28	509.528,747 424.243,138	29	509.527,665 424.219,026	24.136	29	509.527,665 424.219,026	30	509.528,396 424.205,293	13.752	30	509.528,396 424.205,293	31	509.533,765 424.171,411	34.305
31	509.533,765 424.171,411	32	509.542,683 424.186,575	17.592	32	509.542,683 424.186,575	33	509.555,088 424.196,383	15.814	33	509.555,088 424.196,383	34	509.575,359 424.207,863	23.296
34	509.575,359 424.207,863	35	509.592,646 424.225,979	25.041	35	509.592,646 424.225,979	36	509.607,852 424.239,826	20.566	36	509.607,852 424.239,826	37	509.634,209 424.263,891	35.691
37	509.634,209 424.263,891	38	509.648,266 424.277,213	19.367	38	509.648,266 424.277,213	39	509.667,749 424.286,828	21.726	39	509.667,749 424.286,828	40	509.683,061 424.295,514	17.604
40	509.683,061 424.295,514	41	509.695,321 424.303,49	14.626	41	509.695,321 424.303,49	42	509.701,51 424.308,631	8.046	42	509.701,51 424.308,631	43	509.705,589 424.312,019	5.303
43	509.705,589 424.312,019	44	509.704,548 424.327,488	15.504	44	509.704,548 424.327,488	45	509.703,354 424.338,33	10.908	45	509.703,354 424.338,33	46	509.713,217 424.336,663	10.003
46	509.713,217 424.336,663	47	509.718,108 424.320,677	16.717	47	509.718,108 424.320,677	48	509.722,744 424.322,409	4.949	48	509.722,744 424.322,409	49	509.731,32 424.331,518	12.511
49	509.731,32 424.331,518	50	509.740,691 424.335,408	10.146	50	509.740,691 424.335,408	51	509.741,067 424.339,865	4.473	51	509.741,067 424.339,865	52	509.726,325 424.349,47	17.595
52	509.726,325 424.349,47	53	509.717,761 424.360,774	14.182	53	509.717,761 424.360,774	54	509.721,281 424.365,443	5.847	54	509.721,281 424.365,443	55	509.736,316 424.366,464	15.07
55	509.736,316 424.366,464	56	509.758,271 424.360,401	22.777	56	509.758,271 424.360,401	57	509.784,415 424.345,534	30.076	57	509.784,415 424.345,534	58	509.814,011 424.344,767	29.606
58	509.814,011 424.344,767	59	509.831,949 424.349,555	18.566	59	509.831,949 424.349,555	60	509.834,225 424.357,337	8.108	60	509.834,225 424.357,337	61	509.825,65 424.360,546	9.156
61	509.825,65 424.360,546	62	509.816,175 424.358,428	9.709	62	509.816,175 424.358,428	63	509.785,151 424.375,013	35.179	63	509.785,151 424.375,013	64	509.771,26 424.380,894	15.085
64	509.771,26 424.380,894	65	509.767,937 424.373,851	7.788	65	509.767,937 424.373,851	66	509.752,433 424.375,361	15.577	66	509.752,433 424.375,361	67	509.740,568 424.384,056	14.71
67	509.740,568 424.384,056	68	509.696,124 424.389,25	44.746	68	509.696,124 424.389,25	69	509.699,234 424.424,011	34.9	69	509.699,234 424.424,011	70	509.708,645 424.470,511	47.443
70	509.708,645 424.470,511	71	509.730,604 424.475,039	22.421	71	509.730,604 424.475,039	72	509.743,674 424.471,034	13.67	72	509.743,674 424.471,034	73	509.745,243 424.449,09	22.0
73	509.745,243 424.449,09	74	509.749,251 424.425,752	23.68	74	509.749,251 424.425,752	75	509.760,698 424.419,778	12.912	75	509.760,698 424.419,778	76	509.798,825 424.424,037	38.364
76	509.798,825 424.424,037	77	509.818,327 424.425,403	19.55	77	509.818,327 424.425,403	78	509.815,905 424.442,429	17.197	78	509.815,905 424.442,429	79	509.836,754 424.438,24	21.266
79	509.836,754 424.438,24	80	509.866,465 424.408,367	42.132	80	509.866,465 424.408,367	81	509.897,711 424.401,089	32.082	81	509.897,711 424.401,089	82	509.901,993 424.400,091	4.397
82	509.901,993 424.400,091	83	509.925,282 424.404,694	23.74	83	509.925,282 424.404,694	84	509.978,324 424.402,118	53.105	84	509.978,324 424.402,118	85	510.017,299 424.411,541	40.098
85	510.017,299 424.411,541	86	510.009,795 424.446,132	35.396	86	510.009,795 424.446,132	87	509.993,265 424.436,645	19.059	87	509.993,265 424.436,645	88	509.983,462 424.433,263	10.37
88	509.983,462 424.433,263	89	509.952,285 424.425,61	32.103	89	509.952,285 424.425,61	90	509.904,783 424.428,094	47.567	90	509.904,783 424.428,094	91	509.887,864 424.418,763	19.321
91	509.887,864 424.418,763	92	509.866,49 424.430,092	24.191	92	509.866,49 424.430,092	93	509.806,968 424.476,115	75.24	93	509.806,968 424.476,115	94	509.760,767 424.502,622	53.265
94	509.760,767 424.502,622	95	509.699,535 424.568,423	89.884	95	509.699,535 424.568,423	96	509.676,655 424.592,587	33.278	96	509.676,655 424.592,587	97	509.662,33 424.623,036	33.65
97	509.662,33 424.623,036	98	509.689,591 424.652,626	40.233	98	509.689,591 424.652,626	1	509.570,382 424.683,109	123.045					

** Lungimile segmentelor sunt determinate în planul de proiecție Stereo 70 și sunt rotunjite la 1 milimetru.

*** Distanța dintre puncte este formată din segmente cumulate ce sunt mai mici decât valoarea 1 milimetru.

**DATE DESPRE IMOBILUL NR. 4570**

Oficiul de Cadastru și Publicitate Imobiliară ARGES
Biroul de Cadastru și Publicitate Imobiliară Campulung

A. Partea I. Descrierea imobilului

TEREN Extravilan

Adresa: Jud. Arges

Nr. Crt	Nr cadastral Nr. topografic	Suprafața* (mp)	Observații / Referințe
A1		2.150	Sector cadastral:19 Teren neimprejmuit;

B. Partea II. Proprietari și acte

Inscrieri privitoare la dreptul de proprietate și alte drepturi reale	Referințe
/	
Act Normativ nr. 7, din 13/03/1996 emis de PARLAMENT (art. 13 alin. 15);	
B1	A1
Inscrierea provizorie, drept de PROPRIETATE, dobandit prin Lege, cota actuala 1/1, cota initiala 1/1 1) COMUNA VALEA MARE PRAVAT, CIF:5010196	

C. Partea III. SARCINI .

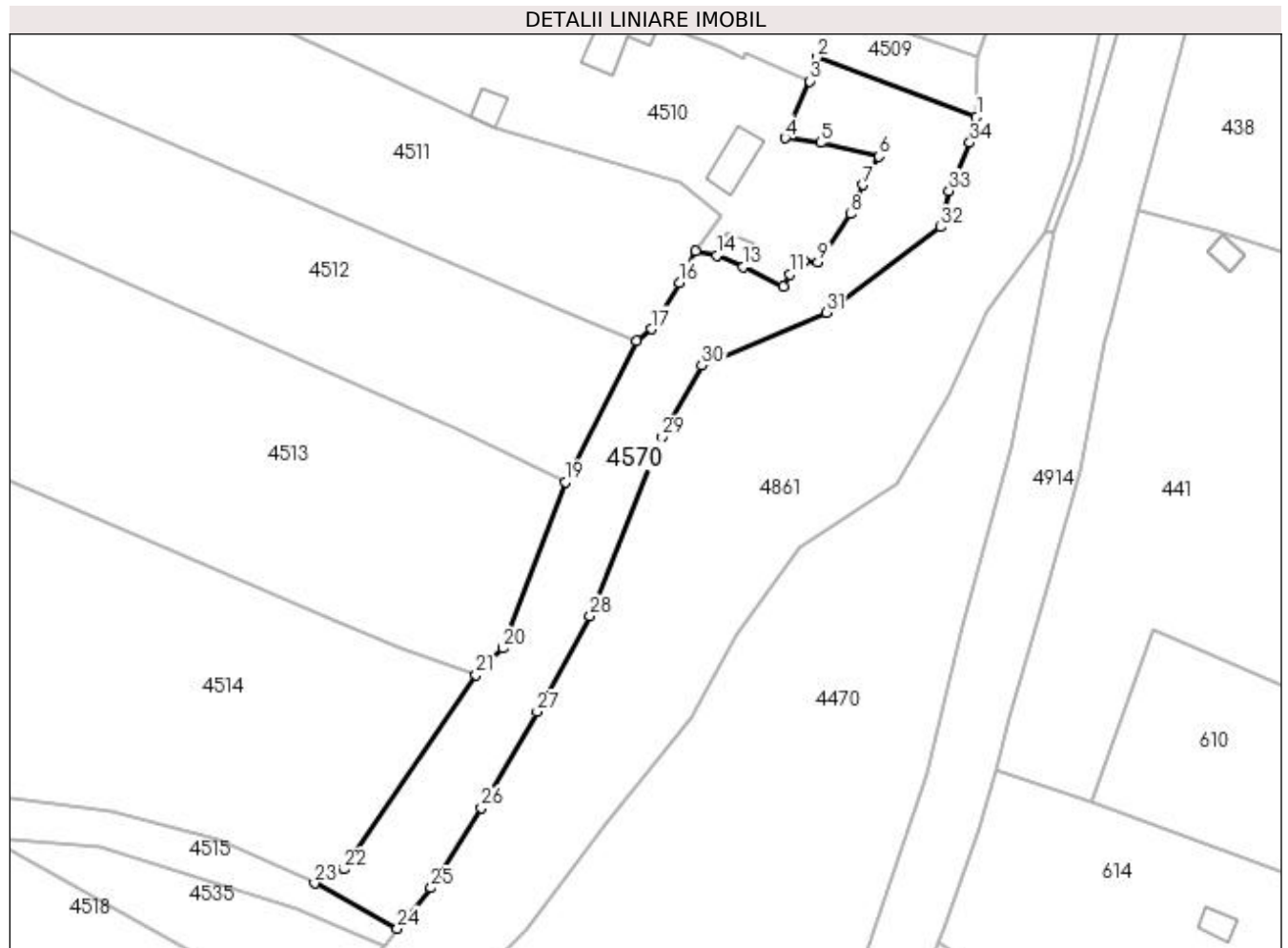
Inscrieri privind dezmembramintele dreptului de proprietate, drepturi reale de garanție și sarcini	Referințe
NU SUNT	

Anexa Nr. 1 La Partea I

Teren

Nr cadastral	Suprafața (mp)*	Observații / Referințe
	2.150	

* Suprafața este determinată în planul de proiecție Stereo 70.



Date referitoare la teren

Crt	Categorie folosință	Intravilan	Suprafața (mp)	Tarla	Parcelă	Nr. topo	Observații / Referințe
1	pasune	NU	2.150	43	778,784,786	-	

Lungime Segmente

1) Valorile lungimilor segmentelor sunt obținute din proiecție în plan.

Punct început	X / Y	Punct sfârșit	X / Y	Lungime segment (** (m)
1	510.060,697 424.145,206	2	510.034,859 424.154,79	27.558
3	510.033,715 424.150,968	4	510.029,701 424.141,748	10.056
5	510.035,438 424.140,983	6	510.044,908 424.138,774	9.724
7	510.042,293 424.134,162	8	510.040,315 424.129,44	5.12
9	510.035,039 424.121,604	10	510.032,788 424.121,853	2.265

Punct început	X / Y	Punct sfârșit	X / Y	Lungime segment (** (m)
2	510.034,859 424.154,79	3	510.033,715 424.150,968	3.99
4	510.029,701 424.141,748	5	510.035,438 424.140,983	5.788
6	510.044,908 424.138,774	7	510.042,293 424.134,162	5.302
8	510.040,315 424.129,44	9	510.035,039 424.121,604	9.447
10	510.032,788 424.121,853	11	510.030,409 424.119,645	3.246

Punct început	X / Y	Punct sfârșit	X / Y	Lungime segment (** (m))
11	510.030,409 424.119,645	12	510.029,433 424.117,688	2.187
13	510.022,892 424.120,874	14	510.018,614 424.122,758	4.674
15	510.015,155 424.123,41	16	510.012,518 424.118,328	5.725
17	510.008,001 424.110,831	18	510.005,6 424.108,957	3.046
19	509.994,039 424.086,048	20	509.983,967 424.059,113	28.757
21	509.979,602 424.054,788	22	509.958,172 424.023,279	38.106
23	509.953,407 424.021,02	24	509.966,835 424.013,7	15.294
25	509.972,28 424.020,287	26	509.980,436 424.033,221	15.291
27	509.989,478 424.048,813	28	509.998,077 424.064,316	17.728
29	510.009,778 424.093,307	30	510.016,217 424.104,877	13.241
31	510.036,383 424.113,514	32	510.054,936 424.127,333	23.134
33	510.056,238 424.133,225	34	510.059,641 424.141,024	8.509

Punct început	X / Y	Punct sfârșit	X / Y	Lungime segment (** (m))
12	510.029,433 424.117,688	13	510.022,892 424.120,874	7.276
14	510.018,614 424.122,758	15	510.015,155 424.123,41	3.52
16	510.012,518 424.118,328	17	510.008,001 424.110,831	8.753
18	510.005,6 424.108,957	19	509.994,039 424.086,048	25.661
20	509.983,967 424.059,113	21	509.979,602 424.054,788	6.145
22	509.958,172 424.023,279	23	509.953,407 424.021,02	5.273
24	509.966,835 424.013,7	25	509.972,28 424.020,287	8.546
26	509.980,436 424.033,221	27	509.989,478 424.048,813	18.024
28	509.998,077 424.064,316	29	510.009,778 424.093,307	31.263
30	510.016,217 424.104,877	31	510.036,383 424.113,514	21.938
32	510.054,936 424.127,333	33	510.056,238 424.133,225	6.034
34	510.059,641 424.141,024	1	510.060,697 424.145,206	4.313

** Lungimile segmentelor sunt determinate în planul de proiecție Stereo 70 și sunt rotunjite la 1 milimetru.

*** Distanța dintre puncte este formată din segmente cumulate ce sunt mai mici decât valoarea 1 milimetru.

**DATE DESPRE IMOBILUL NR. 4571**

Oficiul de Cadastru și Publicitate Imobiliară ARGES
Biroul de Cadastru și Publicitate Imobiliară Campulung

A. Partea I. Descrierea imobilului

TEREN Extravilan

Adresa: Jud. Arges

Nr. Crt	Nr cadastral Nr. topografic	Suprafața* (mp)	Observații / Referințe
A1		9	Sector cadastral:19 Teren neimprijmit;

Construcții

Crt	Nr cadastral Nr. topografic	Adresa	Observații / Referințe
A1.1		Jud. Arges	Nr. niveluri:1; S. construita la sol:9 mp; S. construita desfasurata:9 mp; "- Stalp nr. 29_29 ""LEA 110 KV CAMPULUNG-RUCAR L1 DC LEA 110 KV CAMPULUNG-RUCAR L2"" - Constructie de metal - An constructie 1977"

B. Partea II. Proprietari și acte

Inscrieri privitoare la dreptul de proprietate și alte drepturi reale		Referințe
/		
Act Normativ nr. 1705, din 29/11/2006 emis de GUVERNUL ROMANIEI (Hotararea Adunarii Generale Extraordinare a Actionarilor CEZ DISTRIBUTIE S.A. din data de 24.11.2016;Rezolutia nr.22729/30.12.2016 emisa de Oficiul Registrului Comertului de pe langa Tribunalul Dolj;Legea nr.123/10.07.2012 emisa de Parlamentul Romaniei;Act administrativ nr 14227 din 14.03.2007, emis de Oficiul Registrului Comertului de pe langa Tribunalul Dolj;Act administrativ nr 6 din 20.06.2005, emis de Ministerul Economiei si Comertului; Act notarial nr.641/09.03.2007 emis de N.P. ANDREI AUREL JEAN);		
B1	Intabulare, drept de PROPRIETATE, dobandit prin Lege, cota actuala 1/1, cota initiala 1/1 1) STATUL ROMÂN- DOMENIUL PUBLIC , CIF:999999999999, lipsă CUI	A1
B2	Intabulare, drept de CONCESIUNE-pe o perioada de 49 ani, incepand cu data de 20.06.2005, cota actuala 1/1, cota initiala 1/1 1) DISTRIBUȚIE ENERGIE OLTENIA SA , CIF:14491102	A1
Act Normativ nr. 7, din 13/03/1996 emis de PARLAMENT (art. 12 alin. 16);		
B3	Intabulare, drept de PROPRIETATE, dobandit prin Construire, cota actuala 1/1, cota initiala 1/1 1) DISTRIBUȚIE ENERGIE OLTENIA SA , CIF:14491102	A1.1

C. Partea III. SARCINI .

Inscrieri privind dezmembramintele dreptului de proprietate, drepturi reale de garanție și sarcini	Referințe
NU SUNT	

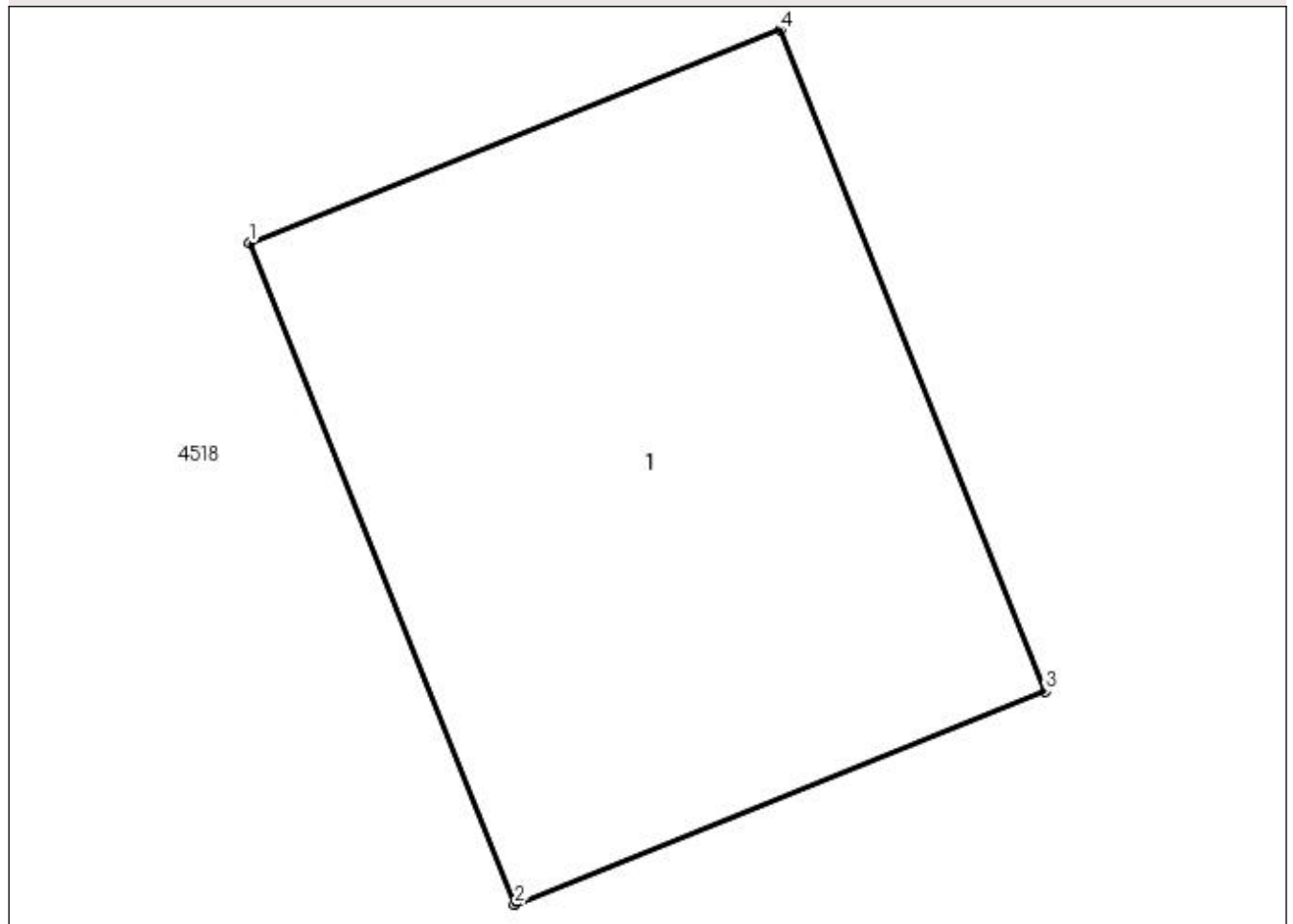
Anexa Nr. 1 La Partea I

Teren

Nr cadastral	Suprafața (mp)*	Observații / Referințe
	9	

* Suprafața este determinată în planul de proiecție Stereo 70.

DETALII LINIARE IMOBIL



Date referitoare la teren

Crt	Categorie folosință	Intravilan	Suprafața (mp)	Tarla	Parcelă	Nr. topo	Observații / Referințe
1	curți constructii	NU	9	43	778	-	Teren pe care este amplasat St 29_29 "LEA 110 KV CAMPULUNG-RUCAR L1 DC LEA 110 KV CAMPULUNG-RUCAR L2"

Date referitoare la construcții

Crt	Număr	Destinație construcție	Supraf. (mp)	Situație juridică	Observații / Referințe
A1.1		construcții industriale și edilitare	9	Cu acte	Nr. niveluri:1; S. construită la sol:9 mp; S. construită desfășurată:9 mp; "- Stalp nr. 29_29 ""LEA 110 KV CAMPULUNG-RUCAR L1 DC LEA 110 KV CAMPULUNG-RUCAR L2"" - Construcție de metal - An construcție 1977"

Lungime Segmente

1) Valorile lungimilor segmentelor sunt obținute din proiecție în plan.

Punct început	X / Y	Punct sfârșit	X / Y	Lungime segment (** (m)
1	509.841,72 424.017,048	2	509.842,949 424.013,985	3,3

Punct început	X / Y	Punct sfârșit	X / Y	Lungime segment (** (m)
2	509.842,949 424.013,985	3	509.845,408 424.014,972	2.65
3	509.845,408 424.014,972	4	509.844,179 424.018,035	3.3
4	509.844,179 424.018,035	1	509.841,72 424.017,048	2.65

** Lungimile segmentelor sunt determinate în planul de proiecție Stereo 70 și sunt rotunjite la 1 milimetru.

*** Distanța dintre puncte este formată din segmente cumulate ce sunt mai mici decât valoarea 1 milimetru.

**DATE DESPRE IMOBILUL NR. 4572**

Oficiul de Cadastru și Publicitate Imobiliară ARGES
Biroul de Cadastru și Publicitate Imobiliară Campulung

A. Partea I. Descrierea imobilului

TEREN Extravilan

Adresa: Jud. Arges

Nr. Crt	Nr cadastral Nr. topografic	Suprafața* (mp)	Observații / Referințe
A1		32	Sector cadastral:19 Teren neimprijmit;

Construcții

Crt	Nr cadastral Nr. topografic	Adresa	Observații / Referințe
A1.1		Jud. Arges	Nr. niveluri:1; S. construita la sol:32 mp; S. construita desfasurata:32 mp; "- Stalp nr. 28_28 ""LEA 110 KV CAMPULUNG-RUCAR L1 DC LEA 110 KV CAMPULUNG-RUCAR L2"" - Constructie de metal - An constructie 1977"

B. Partea II. Proprietari și acte

Inscrieri privitoare la dreptul de proprietate și alte drepturi reale		Referințe
/		
Act Normativ nr. 1705, din 29/11/2006 emis de GUVERNUL ROMÂNIEI (Hotararea Adunarii Generale Extraordinare a Actionarilor CEZ DISTRIBUTIE S.A. din data de 24.11.2016;Rezolutia nr.22729/30.12.2016 emisa de Oficiul Registrului Comertului de pe langa Tribunalul Dolj;Legea nr.123/10.07.2012 emisa de Parlamentul Romaniei;Act administrativ nr 14227 din 14.03.2007, emis de Oficiul Registrului Comertului de pe langa Tribunalul Dolj;Act administrativ nr 6 din 20.06.2005, emis de Ministerul Economiei si Comertului; Act notarial nr.641/09.03.2007 emis de N.P. ANDREI AUREL JEAN);		
B1	Intabulare, drept de PROPRIETATE, dobandit prin Lege, cota actuala 1/1, cota initiala 1/1 1) STATUL ROMÂN- DOMENIUL PUBLIC , CIF:999999999999, lipsă CUI	A1
B2	Intabulare, drept de CONCESIUNE-pe o perioada de 49 ani, incepand cu data de 20.06.2005, cota actuala 1/1, cota initiala 1/1 1) DISTRIBUȚIE ENERGIE OLTENIA SA , CIF:14491102	A1
Act Normativ nr. 7, din 13/03/1996 emis de PARLAMENT (art. 12 alin. 16);		
B3	Intabulare, drept de PROPRIETATE, dobandit prin Construire, cota actuala 1/1, cota initiala 1/1 1) DISTRIBUȚIE ENERGIE OLTENIA SA , CIF:14491102	A1.1

C. Partea III. SARCINI .

Inscrieri privind dezmembramintele dreptului de proprietate, drepturi reale de garanție și sarcini	Referințe
NU SUNT	

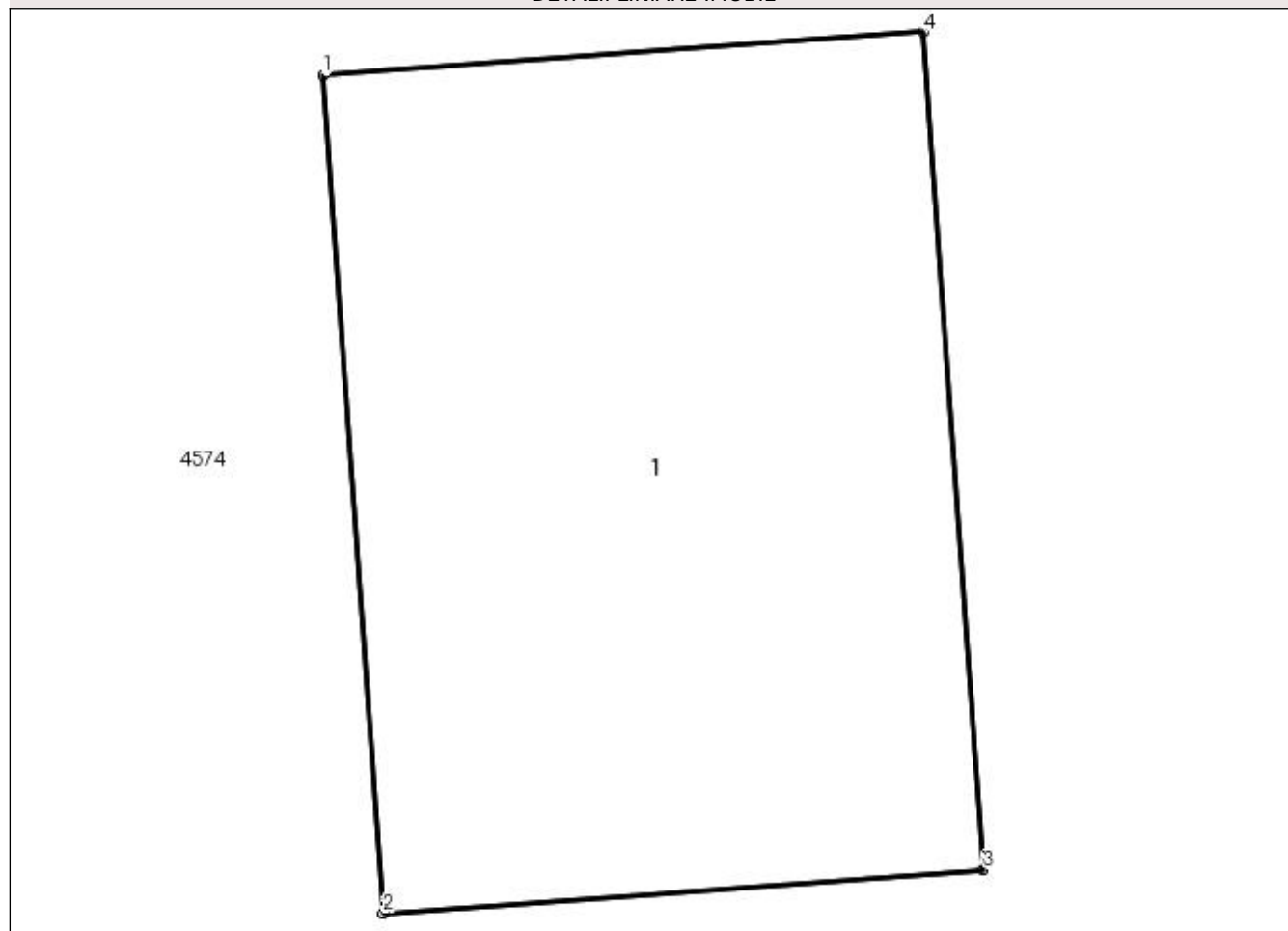
Anexa Nr. 1 La Partea I

Teren

Nr cadastral	Suprafața (mp)*	Observații / Referințe
	32	

* Suprafața este determinată în planul de proiecție Stereo 70.

DETALII LINIARE IMOBIL



Date referitoare la teren

Crt	Categorie folosință	Intravilan	Suprafața (mp)	Tarla	Parcelă	Nr. topo	Observații / Referințe
1	curți constructii	NU	32	42	705	-	Teren pe care este amplasat St 28_28 "LEA 110 KV CAMPULUNG-RUCAR L1 DC LEA 110 KV CAMPULUNG-RUCAR L2"

Date referitoare la construcții

Crt	Număr	Destinație construcție	Supraf. (mp)	Situație juridică	Observații / Referințe
A1.1		construcții industriale și edilitare	32	Cu acte	Nr. niveluri:1; S. construită la sol:32 mp; S. construită desfășurată:32 mp; "- Stalp nr. 28_28 ""LEA 110 KV CAMPULUNG-RUCAR L1 DC LEA 110 KV CAMPULUNG-RUCAR L2"" - Construcție de metal - An construcție 1977"

Lungime Segmente

1) Valorile lungimilor segmentelor sunt obținute din proiecție în plan.

Punct început	X / Y	Punct sfârșit	X / Y	Lungime segment (** (m)
1	509.739,4 423.976,827	2	509.739,881 423.970,144	6.7

Punct început	X / Y	Punct sfârșit	X / Y	Lungime segment (** (m)
2	509.739,881 423.970,144	3	509.744,669 423.970,489	4.8
3	509.744,669 423.970,489	4	509.744,188 423.977,172	6.7
4	509.744,188 423.977,172	1	509.739,4 423.976,827	4.8

** Lungimile segmentelor sunt determinate în planul de proiecție Stereo 70 și sunt rotunjite la 1 milimetru.

*** Distanța dintre puncte este formată din segmente cumulate ce sunt mai mici decât valoarea 1 milimetru.

**DATE DESPRE IMOBILUL NR. 4573**

Oficiul de Cadastru și Publicitate Imobiliară ARGES
Biroul de Cadastru și Publicitate Imobiliară Campulung

A. Partea I. Descrierea imobilului

TEREN Extravilan

Adresa: Jud. Arges

Nr. Crt	Nr cadastral Nr. topografic	Suprafața* (mp)	Observații / Referințe
A1		7	Sector cadastral:19 Teren neimprijmit;

Construcții

Crt	Nr cadastral Nr. topografic	Adresa	Observații / Referințe
A1.1		Jud. Arges	Nr. niveluri:1; S. construita la sol:7 mp; S. construita desfasurata:7 mp; "- Stalp nr. 27_27 ""LEA 110 KV CAMPULUNG-RUCAR L1 DC LEA 110 KV CAMPULUNG-RUCAR L2"" - Constructie de metal - An constructie 1977"

B. Partea II. Proprietari și acte

Inscrieri privitoare la dreptul de proprietate și alte drepturi reale		Referințe
/		
Act Normativ nr. 1705, din 29/11/2006 emis de GUVERNUL ROMANIEI (Hotararea Adunarii Generale Extraordinare a Actionarilor CEZ DISTRIBUTIE S.A. din data de 24.11.2016;Rezolutia nr.22729/30.12.2016 emisa de Oficiul Registrului Comertului de pe langa Tribunalul Dolj;Legea nr.123/10.07.2012 emisa de Parlamentul Romaniei;Act administrativ nr 14227 din 14.03.2007, emis de Oficiul Registrului Comertului de pe langa Tribunalul Dolj;Act administrativ nr 6 din 20.06.2005, emis de Ministerul Economiei si Comertului; Act notarial nr.641/09.03.2007 emis de N.P. ANDREI AUREL JEAN);		
B1	Intabulare, drept de PROPRIETATE, dobandit prin Lege, cota actuala 1/1, cota initiala 1/1 1) STATUL ROMÂN- DOMENIUL PUBLIC , CIF:999999999999, lipsă CUI	A1
B2	Intabulare, drept de CONCESIUNE-pe o perioada de 49 ani, incepand cu data de 20.06.2005, cota actuala 1/1, cota initiala 1/1 1) DISTRIBUȚIE ENERGIE OLTENIA SA , CIF:14491102	A1
Act Normativ nr. 7, din 13/03/1996 emis de PARLAMENT (art. 12 alin. 16);		
B3	Intabulare, drept de PROPRIETATE, dobandit prin Construire, cota actuala 1/1, cota initiala 1/1 1) DISTRIBUȚIE ENERGIE OLTENIA SA , CIF:14491102	A1.1

C. Partea III. SARCINI .

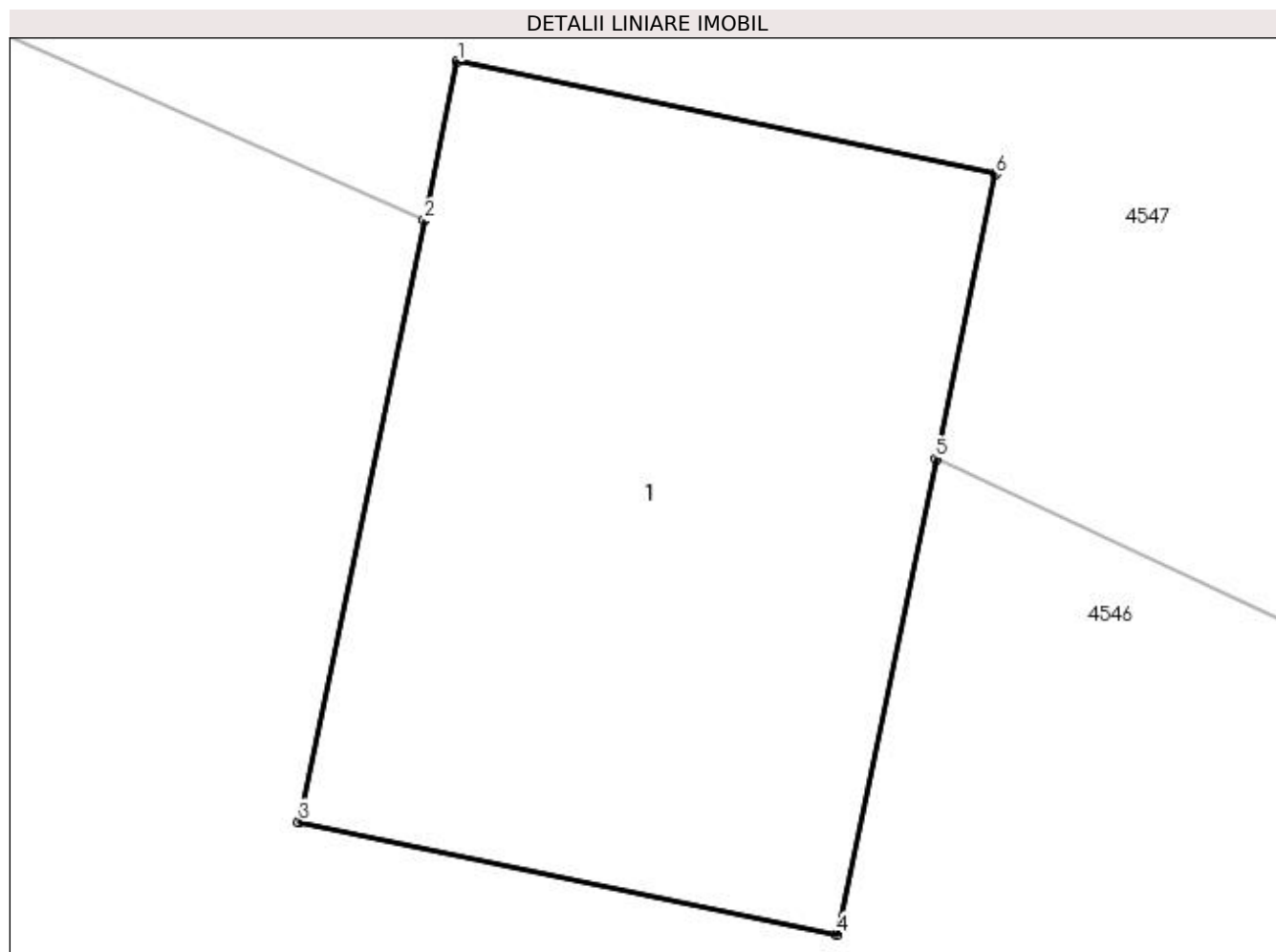
Inscrieri privind dezmembramintele dreptului de proprietate, drepturi reale de garanție și sarcini	Referințe
NU SUNT	

Anexa Nr. 1 La Partea I

Teren

Nr cadastral	Suprafața (mp)*	Observații / Referințe
	7	

* Suprafața este determinată în planul de proiecție Stereo 70.



Date referitoare la teren

Crt	Categorie folosință	Intravilan	Suprafața (mp)	Tarla	Parcelă	Nr. topo	Observații / Referințe
1	curți constructii	NU	7	42	705	-	Teren pe care este amplasat St 27_27 "LEA 110 KV CAMPULUNG-RUCAR L1 DC LEA 110 KV CAMPULUNG-RUCAR L2"

Date referitoare la construcții

Crt	Număr	Destinație construcție	Supraf. (mp)	Situație juridică	Observații / Referințe
A1.1		construcții industriale și edilitare	7	Cu acte	Nr. niveluri:1; S. construita la sol:7 mp; S. construita desfasurata:7 mp; "- Stalp nr. 27 27 ""LEA 110 KV CAMPULUNG-RUCAR L1 DC LEA 110 KV CAMPULUNG-RUCAR L2"" - Constructie de metal - An constructie 1977"

Lungime Segmente

1) Valorile lungimilor segmentelor sunt obținute din proiecție în plan.

Punct început	X / Y	Punct sfârșit	X / Y	Lungime segment (** (m)
1	509.560,511 424.011,084	2	509.560,372 424.010,42	0.678

Punct început	X / Y	Punct sfârșit	X / Y	Lungime segment (** (m)
2	509.560,372 424.010,42	3	509.559,846 424.007,903	2.571
3	509.559,846 424.007,903	4	509.562,097 424.007,432	2.3
4	509.562,097 424.007,432	5	509.562,513 424.009,422	2.033
5	509.562,513 424.009,422	6	509.562,762 424.010,613	1.217
6	509.562,762 424.010,613	1	509.560,511 424.011,084	2.3

** Lungimile segmentelor sunt determinate în planul de proiecție Stereo 70 și sunt rotunjite la 1 milimetru.

*** Distanța dintre puncte este formată din segmente cumulate ce sunt mai mici decât valoarea 1 milimetru.

**DATE DESPRE IMOBILUL NR. 4574**

Oficiul de Cadastru și Publicitate Imobiliară ARGES
Biroul de Cadastru și Publicitate Imobiliară Campulung

A. Partea I. Descrierea imobilului

TEREN Extravilan

Adresa: Jud. Arges

Nr. Crt	Nr cadastral Nr. topografic	Suprafața* (mp)	Observații / Referințe
A1		6.471	Sector cadastral:19 Teren neimprejmuit;

B. Partea II. Proprietari și acte

Inscrieri privitoare la dreptul de proprietate și alte drepturi reale	Referințe
/	
Act Normativ nr. 7, din 13/03/1996 emis de PARLAMENT (art. 13 alin. 15);	
B1	A1
Inscrierea provizorie, drept de PROPRIETATE, dobandit prin Lege, cota actuala 1/1, cota initiala 1/1 1) COMUNA VALEA MARE PRAVAT, CIF:5010196	

C. Partea III. SARCINI .

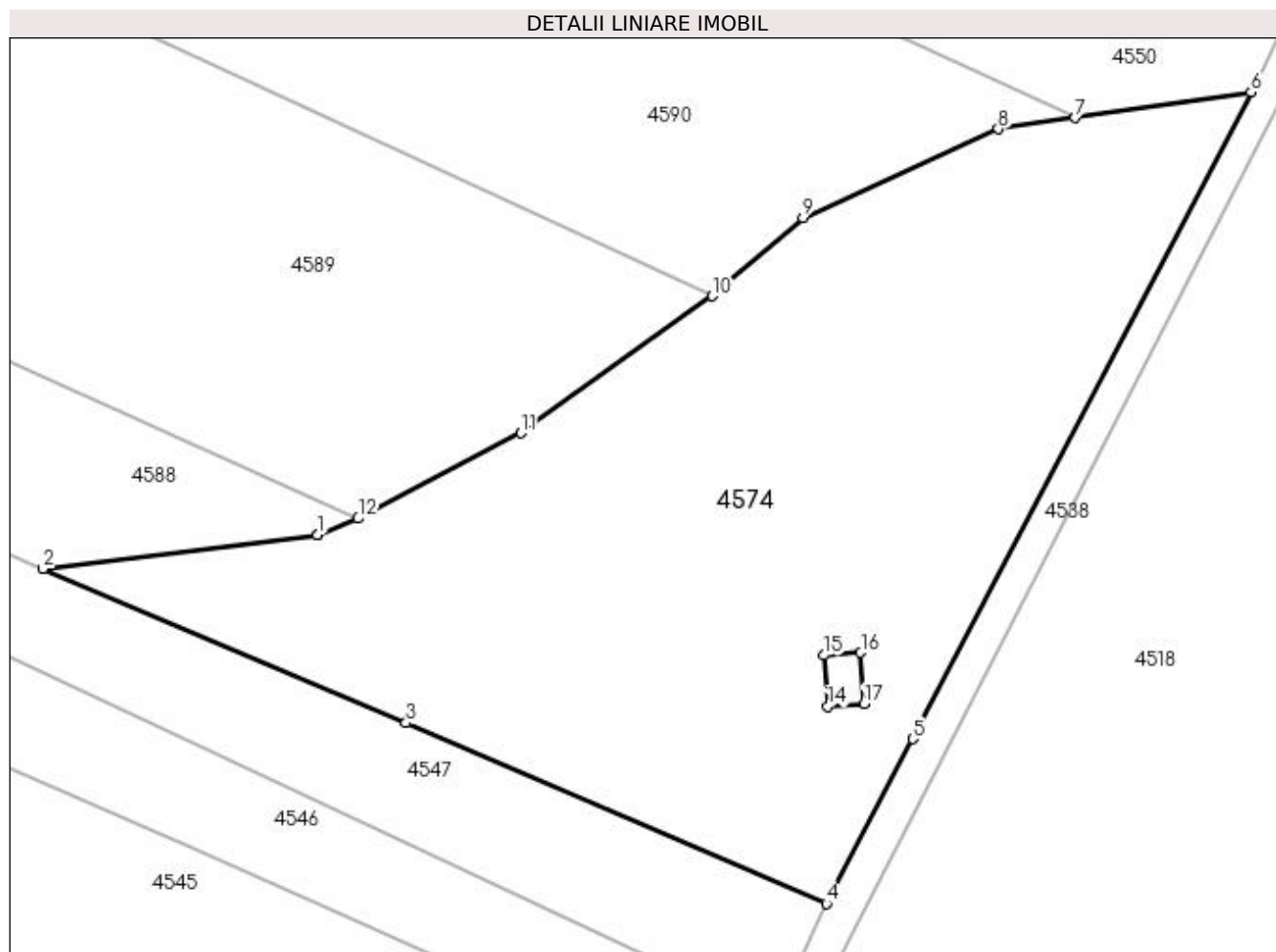
Inscrieri privind dezmembramintele dreptului de proprietate, drepturi reale de garanție și sarcini	Referințe
NU SUNT	

Anexa Nr. 1 La Partea I

Teren

Nr cadastral	Suprafața (mp)*	Observații / Referințe
	6.471	

* Suprafața este determinată în planul de proiecție Stereo 70.



Date referitoare la teren

Crt	Categorie folosință	Intravilan	Suprafața (mp)	Tarla	Parcelă	Nr. topo	Observații / Referințe
1	pasune	NU	6.471	42	705	-	

Lungime Segmente

1) Valorile lungimilor segmentelor sunt obținute din proiecție în plan.

Punct început	X / Y	Punct sfârșit	X / Y	Lungime segment (** (m)
1	509.673,365 423.992,524	2	509.637,568 423.988,106	36.069
2	509.637,568 423.988,106	3	509.684,885 423.968,025	51.402
3	509.684,885 423.968,025	4	509.739,733 423.944,454	59.698
4	509.739,733 423.944,454	5	509.750,964 423.965,908	24.216
5	509.750,964 423.965,908	6	509.795,104 424.050,222	95.169

Punct început	X / Y	Punct sfârșit	X / Y	Lungime segment (** (m)
6	509.795,104 424.050,222	7	509.772,144 424.046,882	23.202
7	509.772,144 424.046,882	8	509.762,131 424.045,426	10.118
8	509.762,131 424.045,426	9	509.736,66 424.033,849	27.979
9	509.736,66 424.033,849	10	509.724,853 424.023,662	15.594
10	509.724,853 424.023,662	11	509.699,919 424.005,815	30.663
11	509.699,919 424.005,815	12	509.678,623 423.994,648	24.046
12	509.678,623 423.994,648	13	509.673,365 423.992,524	5.671
13	509.673,365 423.992,524	14	509.739,881 423.970,144	70.18
14	509.739,881 423.970,144	15	509.739,4 423.976,827	6.7
15	509.739,4 423.976,827	16	509.744,188 423.977,172	4.8
16	509.744,188 423.977,172	17	509.744,669 423.970,488	6.701
17	509.744,669 423.970,488	1	509.739,881 423.970,144	4.8

** Lungimile segmentelor sunt determinate în planul de proiecție Stereo 70 și sunt rotunjite la 1 milimetru.

*** Distanța dintre puncte este formată din segmente cumulate ce sunt mai mici decât valoarea 1 milimetru.

**DATE DESPRE IMOBILUL NR. 4575**

Oficiul de Cadastru și Publicitate Imobiliară ARGES
Biroul de Cadastru și Publicitate Imobiliară Campulung

A. Partea I. Descrierea imobilului

TEREN Extravilan

Adresa: Jud. Arges

Nr. Crt	Nr cadastral Nr. topografic	Suprafața* (mp)	Observații / Referințe
A1		6.299	Sector cadastral:19 Teren neimprejmuit;

B. Partea II. Proprietari și acte

Inscrieri privitoare la dreptul de proprietate și alte drepturi reale		Referințe
/		
Act Normativ nr. 7, din 13/03/1996 emis de PARLAMENT (art. 13 alin. 15);		
B1	Inscrierea provizorie, drept de PROPRIETATE, dobandit prin Lege, cota actuala 1/1, cota initiala 1/1 1) COMUNA VALEA MARE PRAVAT, CIF:5010196	A1

C. Partea III. SARCINI .

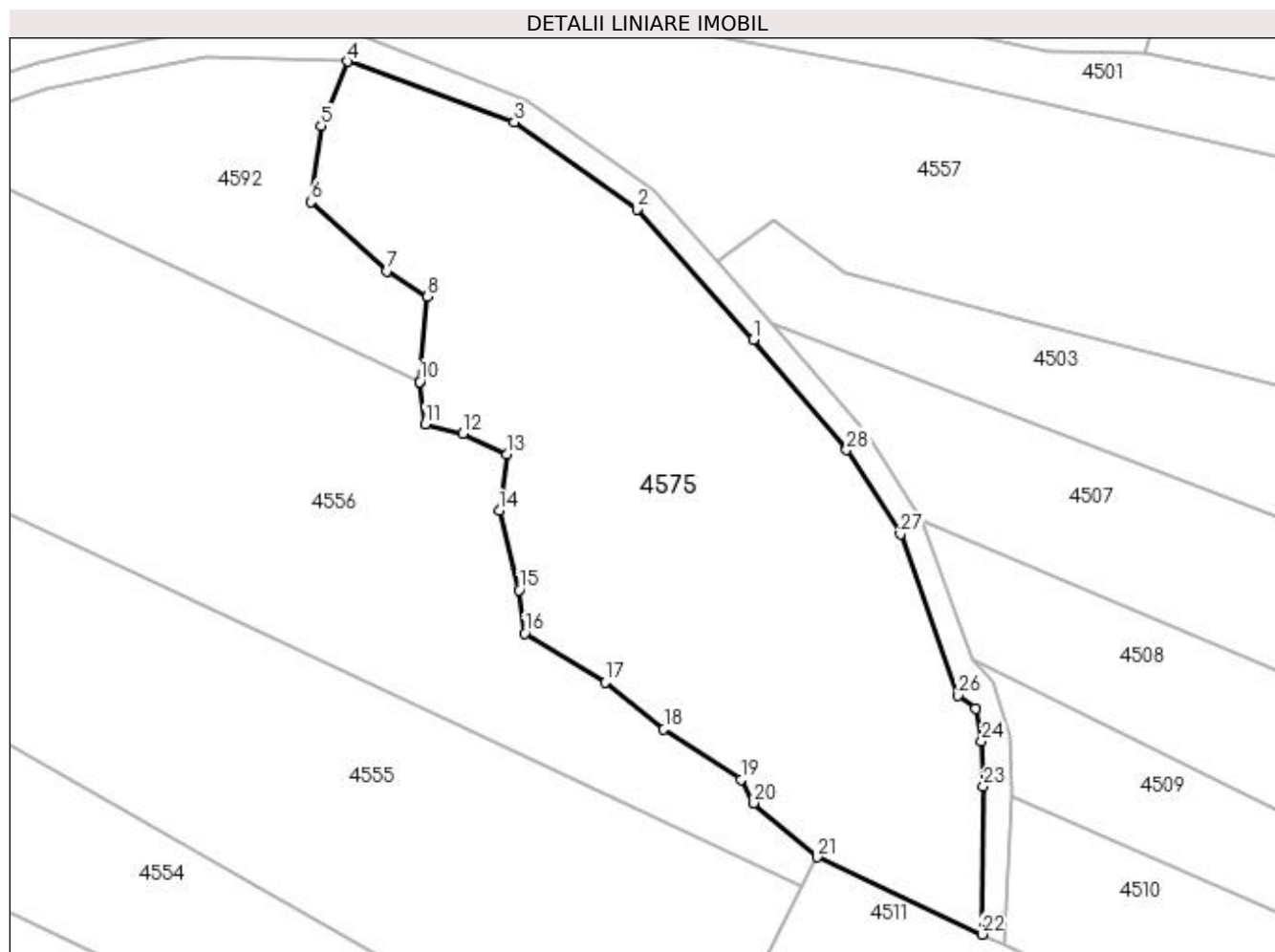
Inscrieri privind dezmembramintele dreptului de proprietate, drepturi reale de garanție și sarcini	Referințe
NU SUNT	

Anexa Nr. 1 La Partea I

Teren

Nr cadastral	Suprafața (mp)*	Observații / Referințe
	6.299	

* Suprafața este determinată în planul de proiecție Stereo 70.



Date referitoare la teren

Crt	Categorie folosință	Intra vilan	Suprafața (mp)	Tarla	Parcelă	Nr. topo	Observații / Referințe
1	pasune	NU	6.299	42	778	-	

Lungime Segmente

1) Valorile lungimilor segmentelor sunt obținute din proiecție în plan.

Punct început	X / Y	Punct sfârșit	X / Y	Lungime segment (** (m)
1	509.857,415 424.279,17	2	509.838,989 424.299,844	27.694
3	509.819,54 424.313,588	4	509.793,104 424.323,203	28.13
5	509.788,964 424.313,006	6	509.787,297 424.300,971	12.15
7	509.799,34 424.290,047	8	509.805,825 424.285,974	7.658
9	509.804,533 424.272,508	10	509.804,528 424.272,458	0.05

Punct început	X / Y	Punct sfârșit	X / Y	Lungime segment (** (m)
2	509.838,989 424.299,844	3	509.819,54 424.313,588	23.815
4	509.793,104 424.323,203	5	509.788,964 424.313,006	11.005
6	509.787,297 424.300,971	7	509.799,34 424.290,047	16.259
8	509.805,825 424.285,974	9	509.804,533 424.272,508	13.528
10	509.804,528 424.272,458	11	509.805,454 424.265,792	6.73

Punct început	X / Y	Punct sfârșit	X / Y	Lungime segment (** (m))
11	509.805,454 424.265,792	12	509.811,383 424.264,311	6.111
13	509.818,424 424.260,978	14	509.817,127 424.252,091	8.981
15	509.820,276 424.239,501	16	509.821,203 424.232,65	6.913
17	509.833,987 424.224,873	18	509.843,251 424.217,467	11.86
19	509.855,479 424.209,506	20	509.857,517 424.205,803	4.227
21	509.867,494 424.197,208	22	509.893,648 424.184,981	28.871
23	509.893,878 424.208,398	24	509.893,571 424.215,539	7.148
25	509.892,645 424.220,721	26	509.889,9 424.222,793	3.439
27	509.880,71 424.248,349	28	509.872,175 424.261,694	15.841

Punct început	X / Y	Punct sfârșit	X / Y	Lungime segment (** (m))
12	509.811,383 424.264,311	13	509.818,424 424.260,978	7.79
14	509.817,127 424.252,091	15	509.820,276 424.239,501	12.978
16	509.821,203 424.232,65	17	509.833,987 424.224,873	14.964
18	509.843,251 424.217,467	19	509.855,479 424.209,506	14.591
20	509.857,517 424.205,803	21	509.867,494 424.197,208	13.169
22	509.893,648 424.184,981	23	509.893,878 424.208,398	23.418
24	509.893,571 424.215,539	25	509.892,645 424.220,721	5.264
26	509.889,9 424.222,793	27	509.880,71 424.248,349	27.158
28	509.872,175 424.261,694	1	509.857,415 424.279,17	22.875

** Lungimile segmentelor sunt determinate în planul de proiecție Stereo 70 și sunt rotunjite la 1 milimetru.

*** Distanța dintre puncte este formată din segmente cumulate ce sunt mai mici decât valoarea 1 milimetru.

**DATE DESPRE IMOBILUL NR. 4576**

Oficiul de Cadastru și Publicitate Imobiliară ARGES
Biroul de Cadastru și Publicitate Imobiliară Campulung

A. Partea I. Descrierea imobilului

TEREN Extravilan

Adresa: Jud. Arges

Nr. Crt	Nr cadastral Nr. topografic	Suprafața* (mp)	Observații / Referințe
A1		10.000	Sector cadastral:19 Teren neimprejmuit;

B. Partea II. Proprietari și acte

Inscrieri privitoare la dreptul de proprietate și alte drepturi reale	Referințe
/	
Act Administrativ nr. 30888, din 20/12/1993 emis de CJPSDPAT ARGES;	
B1	A1
Intabulare, drept de PROPRIETATE, dobândit prin Reconstituire, cota actuala 1/1, cota initiala 1/1 1) PANAIT VICTORIA, lipsă CNP	

C. Partea III. SARCINI .

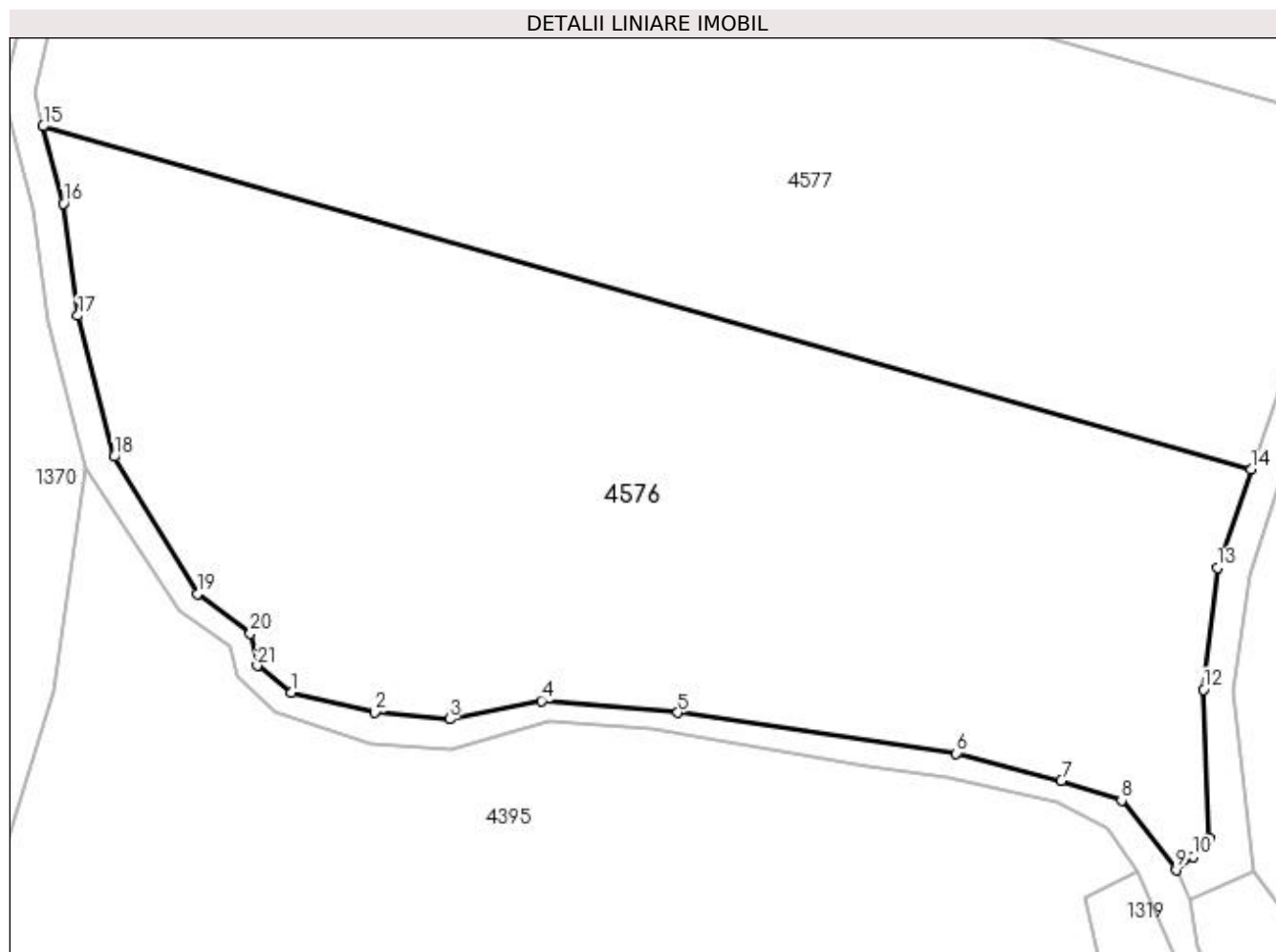
Inscrieri privind dezmembramentele dreptului de proprietate, drepturi reale de garanție și sarcini	Referințe
NU SUNT	

Anexa Nr. 1 La Partea I

Teren

Nr cadastral	Suprafața (mp)*	Observații / Referințe
	10.000	

* Suprafața este determinată în planul de proiecție Stereo 70.



Date referitoare la teren

Crt	Categorie folosință	Intra vilan	Suprafața (mp)	Tarla	Parcelă	Nr. topo	Observații / Referințe
1	padure	NU	10.000	42	705	-	În act se regăsește P25

Lungime Segmente

1) Valorile lungimilor segmentelor sunt obținute din proiecție în plan.

Punct început	X / Y	Punct sfârșit	X / Y	Lungime segment (** (m)
1	509.412,897 423.624,876	2	509.425,111 423.621,965	12.556
3	509.436,071 423.620,968	4	509.449,44 423.623,67	13.639
5	509.469,442 423.621,946	6	509.510,233 423.615,995	41.223
7	509.525,546 423.611,934	8	509.534,393 423.609,123	9.283
9	509.542,389 423.598,955	10	509.544,878 423.600,844	3.125

Punct început	X / Y	Punct sfârșit	X / Y	Lungime segment (** (m)
2	509.425,111 423.621,965	3	509.436,071 423.620,968	11.005
4	509.449,44 423.623,67	5	509.469,442 423.621,946	20.076
6	509.510,233 423.615,995	7	509.525,546 423.611,934	15.842
8	509.534,393 423.609,123	9	509.542,389 423.598,955	12.935
10	509.544,878 423.600,844	11	509.547,219 423.603,558	3.584

Punct început	X / Y	Punct sfârșit	X / Y	Lungime segment (** (m)
11	509.547,219 423.603,558	12	509.546,361 423.625,328	21.787
13	509.548,416 423.643,157	14	509.553,356 423.657,53	15.198
15	509.376,538 423.707,732	16	509.379,499 423.696,41	11.703
17	509.381,617 423.680,001	18	509.386,962 423.659,385	21.298
19	509.399,129 423.639,318	20	509.406,857 423.633,516	9.664
21	509.407,904 423.628,79	1	509.412,897 423.624,876	6.344

Punct început	X / Y	Punct sfârșit	X / Y	Lungime segment (** (m)
12	509.546,361 423.625,328	13	509.548,416 423.643,157	17.947
14	509.553,356 423.657,53	15	509.376,538 423.707,732	183.807
16	509.379,499 423.696,41	17	509.381,617 423.680,001	16.545
18	509.386,962 423.659,385	19	509.399,129 423.639,318	23.467
20	509.406,857 423.633,516	21	509.407,904 423.628,79	4.841

** Lungimile segmentelor sunt determinate în planul de proiecție Stereo 70 și sunt rotunjite la 1 milimetru.

*** Distanța dintre puncte este formată din segmente cumulate ce sunt mai mici decât valoarea 1 milimetru.

**DATE DESPRE IMOBILUL NR. 4577**

Oficiul de Cadastru și Publicitate Imobiliară ARGES
Biroul de Cadastru și Publicitate Imobiliară Campulung

A. Partea I. Descrierea imobilului

TEREN Extravilan

Adresa: Jud. Arges

Nr. Crt	Nr cadastral Nr. topografic	Suprafața* (mp)	Observații / Referințe
A1		10.000	Sector cadastral:19 Teren neimprejmuit;

B. Partea II. Proprietari și acte

Inscrieri privitoare la dreptul de proprietate și alte drepturi reale	Referințe
/	
Act Administrativ nr. 29347, din 18/11/1993 emis de CJPSDPAT ARGES;	
B1	A1
Intabulare, drept de PROPRIETATE, dobândit prin Reconstituire, cota actuala 1/1, cota initiala 1/1 1) CHILĂLĂU GHEORGHE, lipsă CNP	

C. Partea III. SARCINI .

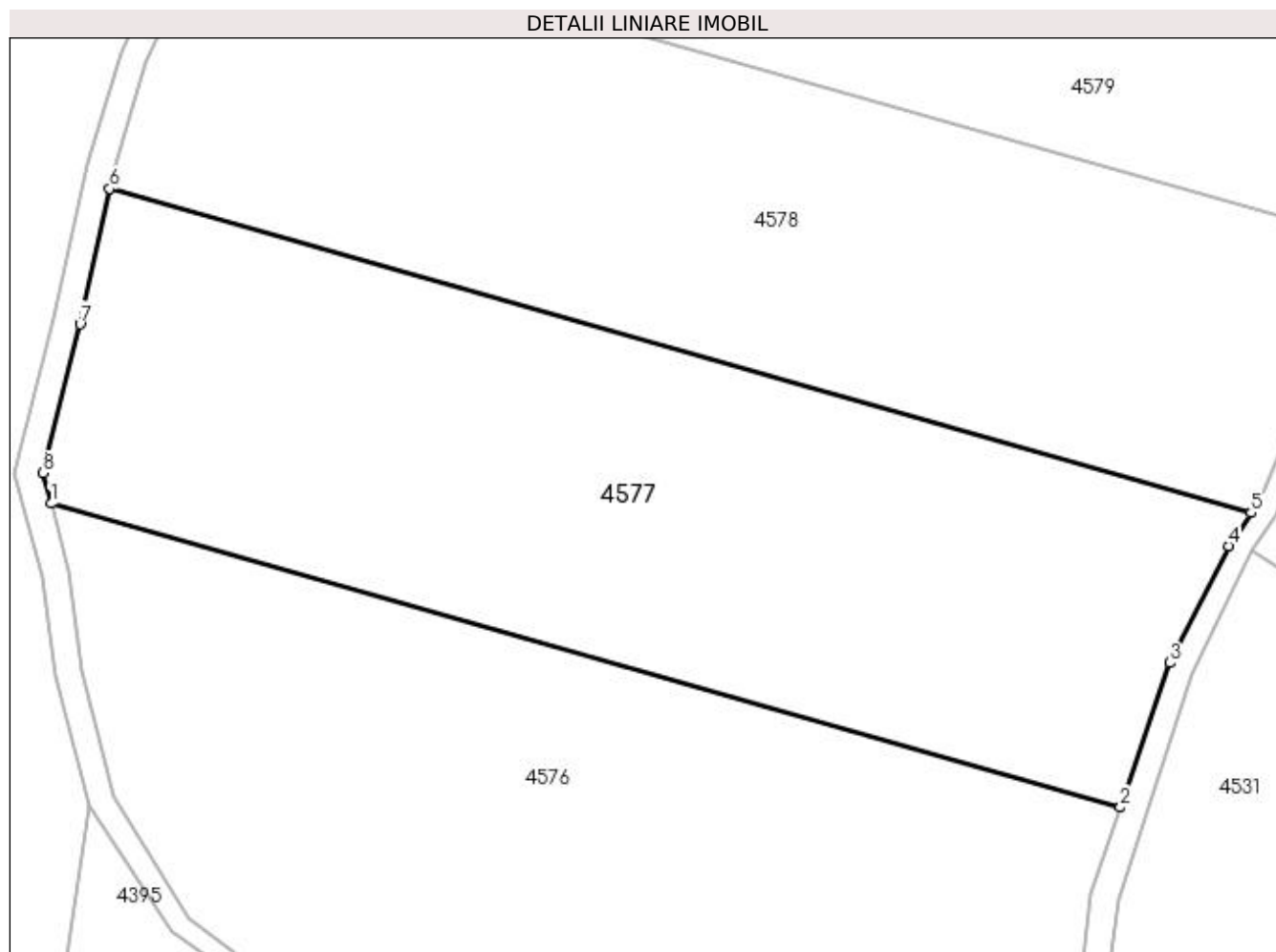
Inscrieri privind dezmembramintele dreptului de proprietate, drepturi reale de garanție și sarcini	Referințe
NU SUNT	

Anexa Nr. 1 La Partea I

Teren

Nr cadastral	Suprafața (mp)*	Observații / Referințe
	10.000	

* Suprafața este determinată în planul de proiecție Stereo 70.



Date referitoare la teren

Crt	Categorie folosință	Intra vilan	Suprafața (mp)	Tarla	Parcelă	Nr. topo	Observații / Referințe
1	padure	NU	10.000	42	705	-	În act se regăsește P25

Lungime Segmente

1) Valorile lungimilor segmentelor sunt obținute din proiecție în plan.

Punct început	X / Y	Punct sfârșit	X / Y	Lungime segment (** (m)
1	509.376,538 423.707,732	2	509.553,356 423.657,53	183.807
2	509.553,356 423.657,53	3	509.561,564 423.681,4	25.242
3	509.561,564 423.681,4	4	509.571,254 423.700,716	21.61
4	509.571,254 423.700,716	5	509.574,987 423.706,187	6.623
5	509.574,987 423.706,187	6	509.386,207 423.759,786	196.242

Punct început	X / Y	Punct sfârșit	X / Y	Lungime segment (** (m)
6	509.386,207 423.759,786	7	509.381,308 423.737,39	22.926
7	509.381,308 423.737,39	8	509.375,218 423.712,778	25.354
8	509.375,218 423.712,778	1	509.376,538 423.707,732	5.216

** Lungimile segmentelor sunt determinate în planul de proiecție Stereo 70 și sunt rotunjite la 1 milimetru.

*** Distanța dintre puncte este formată din segmente cumulate ce sunt mai mici decât valoarea 1 milimetru.

**DATE DESPRE IMOBILUL NR. 4578**

Oficiul de Cadastru și Publicitate Imobiliară ARGES
Biroul de Cadastru și Publicitate Imobiliară Campulung

A. Partea I. Descrierea imobilului

TEREN Extravilan

Adresa: Jud. Arges

Nr. Crt	Nr cadastral Nr. topografic	Suprafața* (mp)	Observații / Referințe
A1		10.000	Sector cadastral:19 Teren neimprejmuit;

B. Partea II. Proprietari și acte

Inscrieri privitoare la dreptul de proprietate și alte drepturi reale	Referințe
/	
Act Administrativ nr. 29345, din 17/11/1993 emis de CJPSDPAT ARGES;	
B1	A1
Intabulare, drept de PROPRIETATE, dobândit prin Reconstituire, cota actuala 1/1, cota initiala 1/1 1) PETRICĂ ION, lipsă CNP	

C. Partea III. SARCINI .

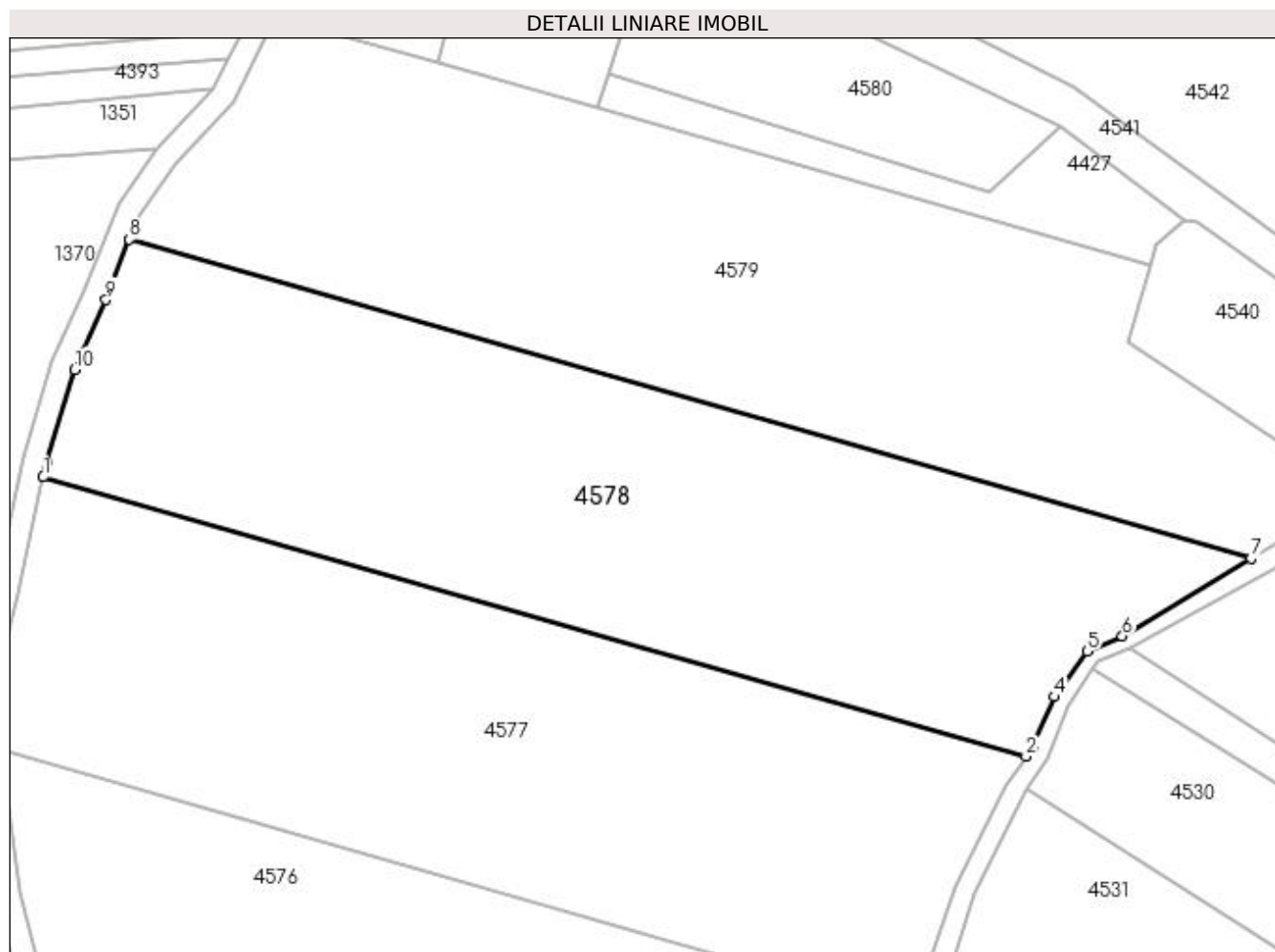
Inscrieri privind dezmembramintele dreptului de proprietate, drepturi reale de garanție și sarcini	Referințe
NU SUNT	

Anexa Nr. 1 La Partea I

Teren

Nr cadastral	Suprafața (mp)*	Observații / Referințe
	10.000	

* Suprafața este determinată în planul de proiecție Stereo 70.



Date referitoare la teren

Crt	Categorie folosință	Intra vilan	Suprafața (mp)	Tarla	Parcelă	Nr. topo	Observații / Referințe
1	padure	NU	10.000	42	705	-	În act se regăsește P25

Lungime Segmente

1) Valorile lungimilor segmentelor sunt obținute din proiecție în plan.

Punct început	X / Y	Punct sfârșit	X / Y	Lungime segment (** (m)
1	509.386,207 423.759,786	2	509.574,987 423.706,187	196.242
2	509.574,987 423.706,187	3	509.576,295 423.708,104	2.321
3	509.576,295 423.708,104	4	509.580,517 423.717,617	10.408
4	509.580,517 423.717,617	5	509.586,734 423.726,331	10.704
5	509.586,734 423.726,331	6	509.593,516 423.729,242	7.38

Punct început	X / Y	Punct sfârșit	X / Y	Lungime segment (** (m)
6	509.593,516 423.729,242	7	509.618,241 423.744,252	28.924
7	509.618,241 423.744,252	8	509.402,805 423.805,419	223.951
8	509.402,805 423.805,419	9	509.398,273 423.793,817	12.456
9	509.398,273 423.793,817	10	509.392,259 423.780,481	14.629
10	509.392,259 423.780,481	11	509.386,839 423.762,674	18.614
11	509.386,839 423.762,674	1	509.386,207 423.759,786	2.956

** Lungimile segmentelor sunt determinate în planul de proiecție Stereo 70 și sunt rotunjite la 1 milimetru.

*** Distanța dintre puncte este formată din segmente cumulate ce sunt mai mici decât valoarea 1 milimetru.

**DATE DESPRE IMOBILUL NR. 4579**

Oficiul de Cadastru și Publicitate Imobiliară ARGES
Biroul de Cadastru și Publicitate Imobiliară Campulung

A. Partea I. Descrierea imobilului

TEREN Extravilan

Adresa: Jud. Arges

Nr. Crt	Nr cadastral Nr. topografic	Suprafața* (mp)	Observații / Referințe
A1		10.000	Sector cadastral:19 Teren neimprejmuit;

B. Partea II. Proprietari și acte

Inscrieri privitoare la dreptul de proprietate și alte drepturi reale	Referințe
/	
Act Administrativ nr. 93593, din 28/01/1997 emis de CJPSDPAT ARGES;	
B1	A1
Intabulare, drept de PROPRIETATE, dobandit prin Reconstituire, cota actuala 1/1, cota initiala 1/1 1) MĂLUREANU ION, lipsă CNP	

C. Partea III. SARCINI .

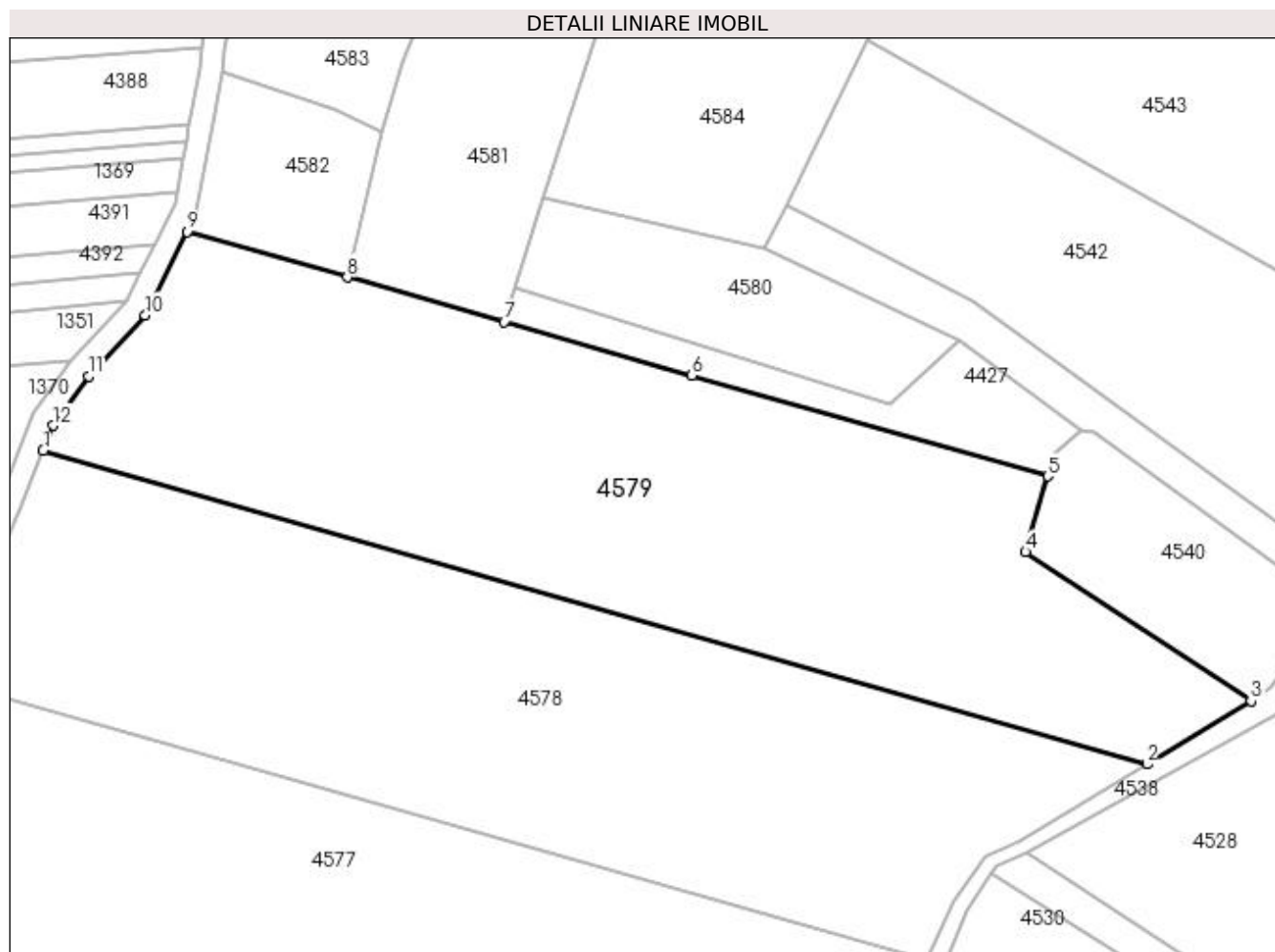
Inscrieri privind dezmembramintele dreptului de proprietate, drepturi reale de garanție și sarcini	Referințe
NU SUNT	

Anexa Nr. 1 La Partea I

Teren

Nr cadastral	Suprafața (mp)*	Observații / Referințe
	10.000	

* Suprafața este determinată în planul de proiecție Stereo 70.



Date referitoare la teren

Crt	Categorie folosință	Intravilan	Suprafața (mp)	Tarla	Parcelă	Nr. topo	Observații / Referințe
1	padure	NU	10.000	42	705	-	În act se regăsește P25

Lungime Segmente

1) Valorile lungimilor segmentelor sunt obținute din proiecție în plan.

Punct început	X / Y	Punct sfârșit	X / Y	Lungime segment (** (m)
1	509.402,805 423.805,419	2	509.618,241 423.744,252	223.951
2	509.618,241 423.744,252	3	509.638,572 423.756,595	23.784
3	509.638,572 423.756,595	4	509.594,539 423.785,648	52.754
4	509.594,539 423.785,648	5	509.598,87 423.800,432	15.405
5	509.598,87 423.800,432	6	509.529,45 423.820,142	72.164

Punct început	X / Y	Punct sfârșit	X / Y	Lungime segment (** (m)
6	509.529,45 423.820,142	7	509.492,762 423.830,559	38.138
7	509.492,762 423.830,559	8	509.462,165 423.839,246	31.806
8	509.462,165 423.839,246	9	509.430,864 423.848,133	32.538
9	509.430,864 423.848,133	10	509.422,729 423.831,862	18.191
10	509.422,729 423.831,862	11	509.411,634 423.819,956	16.274
11	509.411,634 423.819,956	12	509.404,724 423.810,33	11.849
12	509.404,724 423.810,33	1	509.402,805 423.805,419	5.273

** Lungimile segmentelor sunt determinate în planul de proiecție Stereo 70 și sunt rotunjite la 1 milimetru.

*** Distanța dintre puncte este formată din segmente cumulate ce sunt mai mici decât valoarea 1 milimetru.

**DATE DESPRE IMOBILUL NR. 4580**

Oficiul de Cadastru și Publicitate Imobiliară ARGES
Biroul de Cadastru și Publicitate Imobiliară Campulung

A. Partea I. Descrierea imobilului

TEREN Extravilan

Adresa: Jud. Arges

Nr. Crt	Nr cadastral Nr. topografic	Suprafața* (mp)	Observații / Referințe
A1		1.600	Sector cadastral:19 Teren neimprejmut;

B. Partea II. Proprietari și acte

Inscrieri privitoare la dreptul de proprietate și alte drepturi reale		Referințe
/		
Act Notarial nr. 54, din 28/03/2008 emis de NP ZIPIȘI CORNELIA (Titlu de proprietate nr.36364/03.03.1994 eliberat de CJPSDPAT ARGES);		
B1	Intabulare, drept de PROPRIETATE bun propriu , dobandit prin Succesiune, cota actuala 1/4, cota initiala 1/4 1) PIETRĂREANU MIOARA	A1
B2	Intabulare, drept de PROPRIETATE bun propriu , dobandit prin Succesiune, cota actuala 1/4, cota initiala 1/4 1) MAIDAN ELENA VALENTINA	A1
B3	Intabulare, drept de PROPRIETATE bun propriu , dobandit prin Succesiune, cota actuala 1/16, cota initiala 1/16 1) MAIDAN MARIAN CORNEL , lipsă CNP	A1
B4	Intabulare, drept de PROPRIETATE bun propriu , dobandit prin Succesiune, cota actuala 1/16, cota initiala 1/16 1) MAIDAN MIHAELA ALINA	A1
B5	Intabulare, drept de PROPRIETATE bun propriu , dobandit prin Succesiune, cota actuala 1/16, cota initiala 1/16 1) MAIDAN ELENA CRISTINA	A1
B6	Intabulare, drept de PROPRIETATE bun propriu , dobandit prin Succesiune, cota actuala 1/16, cota initiala 1/16 1) MAIDAN NICOLAE MĂDĂLIN	A1
B7	Intabulare, drept de PROPRIETATE bun propriu , dobandit prin Succesiune, cota actuala 1/4, cota initiala 1/4 1) MORARU ELENA	A1

C. Partea III. SARCINI .

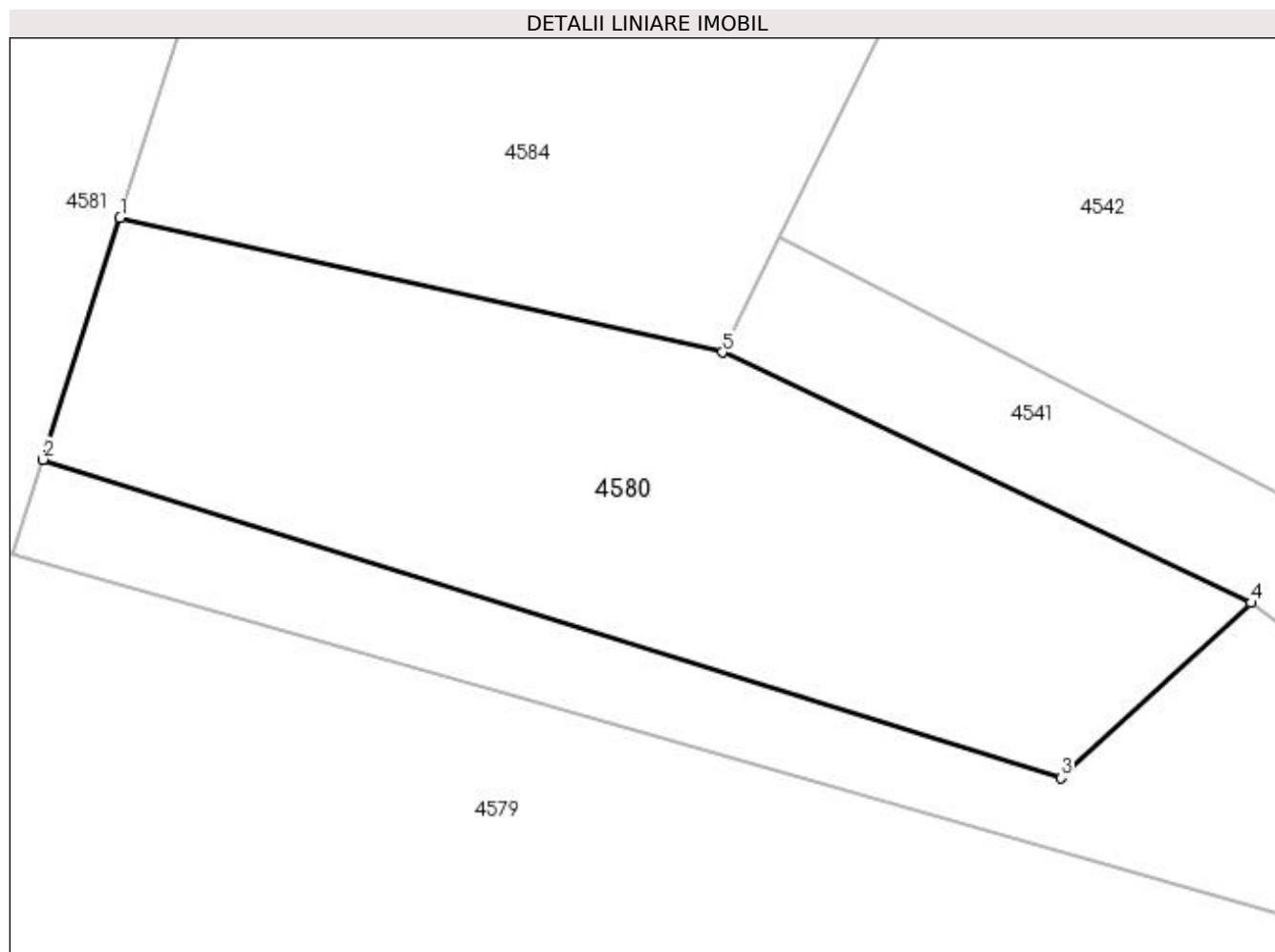
Inscrieri privind dezmembramintele dreptului de proprietate, drepturi reale de garanție și sarcini	Referințe
NU SUNT	

Anexa Nr. 1 La Partea I

Teren

Nr cadastral	Suprafața (mp)*	Observații / Referințe
	1.600	

* Suprafața este determinată în planul de proiecție Stereo 70.



Date referitoare la teren

Crt	Categorie folosință	Intravilan	Suprafața (mp)	Tarla	Parcelă	Nr. topo	Observații / Referințe
1	padure	NU	1.600	42	705	-	În act se regăsește P25

Lungime Segmente

1) Valorile lungimilor segmentelor sunt obținute din proiecție în plan.

Punct început	X / Y	Punct sfârșit	X / Y	Lungime segment (** (m)
1	509.500,45 423.854,696	2	509.494,93 423.837,366	18.188
2	509.494,93 423.837,366	3	509.568,031 423.814,522	76.587
3	509.568,031 423.814,522	4	509.581,656 423.827,077	18.528
4	509.581,656 423.827,077	5	509.543,699 423.845,058	42.001
5	509.543,699 423.845,058	1	509.500,45 423.854,696	44.31

**** Lungimile segmentelor sunt determinate în planul de proiecție Stereo 70 și sunt rotunjite la 1 milimetru.**

***** Distanța dintre puncte este formată din segmente cumulate ce sunt mai mici decât valoarea 1 milimetru.**

**DATE DESPRE IMOBILUL NR. 4581**

Oficiul de Cadastru și Publicitate Imobiliară ARGES
Biroul de Cadastru și Publicitate Imobiliară Campulung

A. Partea I. Descrierea imobilului

TEREN Extravilan

Adresa: Jud. Arges

Nr. Crt	Nr cadastral Nr. topografic	Suprafața* (mp)	Observații / Referințe
A1		2.500	Sector cadastral:19 Teren neimprejmuit;

B. Partea II. Proprietari și acte

Inscrieri privitoare la dreptul de proprietate și alte drepturi reale	Referințe
/	
Act Administrativ nr. 82595, din 22/12/1995 emis de CJPSDPAT ARGES;	
B1	A1
Intabulare, drept de PROPRIETATE, dobândit prin Reconstituire, cota actuala 1/1, cota initiala 1/1 1) GEORGESCU GHEORGHE, lipsă CNP	

C. Partea III. SARCINI .

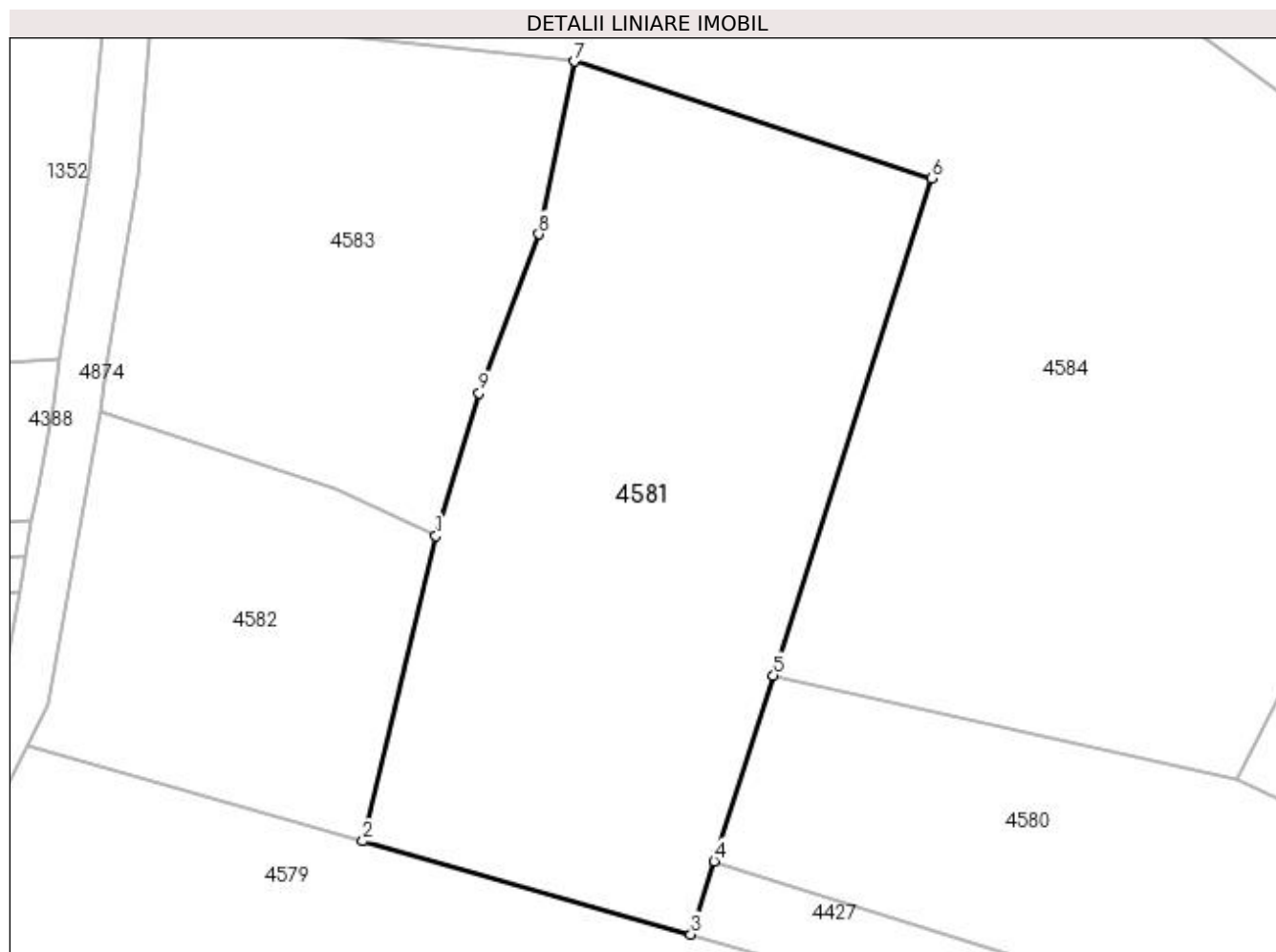
Inscrieri privind dezmembramintele dreptului de proprietate, drepturi reale de garanție și sarcini	Referințe
NU SUNT	

Anexa Nr. 1 La Partea I

Teren

Nr cadastral	Suprafața (mp)*	Observații / Referințe
	2.500	

* Suprafața este determinată în planul de proiecție Stereo 70.



Date referitoare la teren

Crt	Categorie folosință	Intra vilan	Suprafața (mp)	Tarla	Parcelă	Nr. topo	Observații / Referințe
1	padure	NU	2.500	42	705	-	În act se regăsește P25

Lungime Segmente

1) Valorile lungimilor segmentelor sunt obținute din proiecție în plan.

Punct început	X / Y	Punct sfârșit	X / Y	Lungime segment (** (m)
1	509.469,003 423.867,675	2	509.462,165 423.839,246	29.24
2	509.462,165 423.839,246	3	509.492,762 423.830,559	31.806
3	509.492,762 423.830,559	4	509.494,93 423.837,366	7.144
4	509.494,93 423.837,366	5	509.500,45 423.854,696	18.188
5	509.500,45 423.854,696	6	509.515,193 423.900,99	48.585

Punct început	X / Y	Punct sfârșit	X / Y	Lungime segment (** (m)
6	509.515,193 423.900,99	7	509.481,871 423.911,878	35.056
7	509.481,871 423.911,878	8	509.478,588 423.895,807	16.403
8	509.478,588 423.895,807	9	509.473,034 423.880,98	15.833
9	509.473,034 423.880,98	1	509.469,003 423.867,675	13.902

** Lungimile segmentelor sunt determinate în planul de proiecție Stereo 70 și sunt rotunjite la 1 milimetru.

*** Distanța dintre puncte este formată din segmente cumulate ce sunt mai mici decât valoarea 1 milimetru.

**DATE DESPRE IMOBILUL NR. 4582**

Oficiul de Cadastru și Publicitate Imobiliară ARGES
Biroul de Cadastru și Publicitate Imobiliară Campulung

A. Partea I. Descrierea imobilului

TEREN Extravilan

Adresa: Jud. Arges

Nr. Crt	Nr cadastral Nr. topografic	Suprafața* (mp)	Observații / Referințe
A1		1.000	Sector cadastral:19 Teren neimprejmuit;

B. Partea II. Proprietari și acte

Inscrieri privitoare la dreptul de proprietate și alte drepturi reale	Referințe
/	
Act Administrativ nr. 36367, din 14/03/1994 emis de CJPSDPAT ARGES;	
B1	A1
Intabulare, drept de PROPRIETATE, dobandit prin Reconstituire, cota actuala 1/1, cota initiala 1/1 1) MATEOIU STELIANA, lipsă CNP	

C. Partea III. SARCINI .

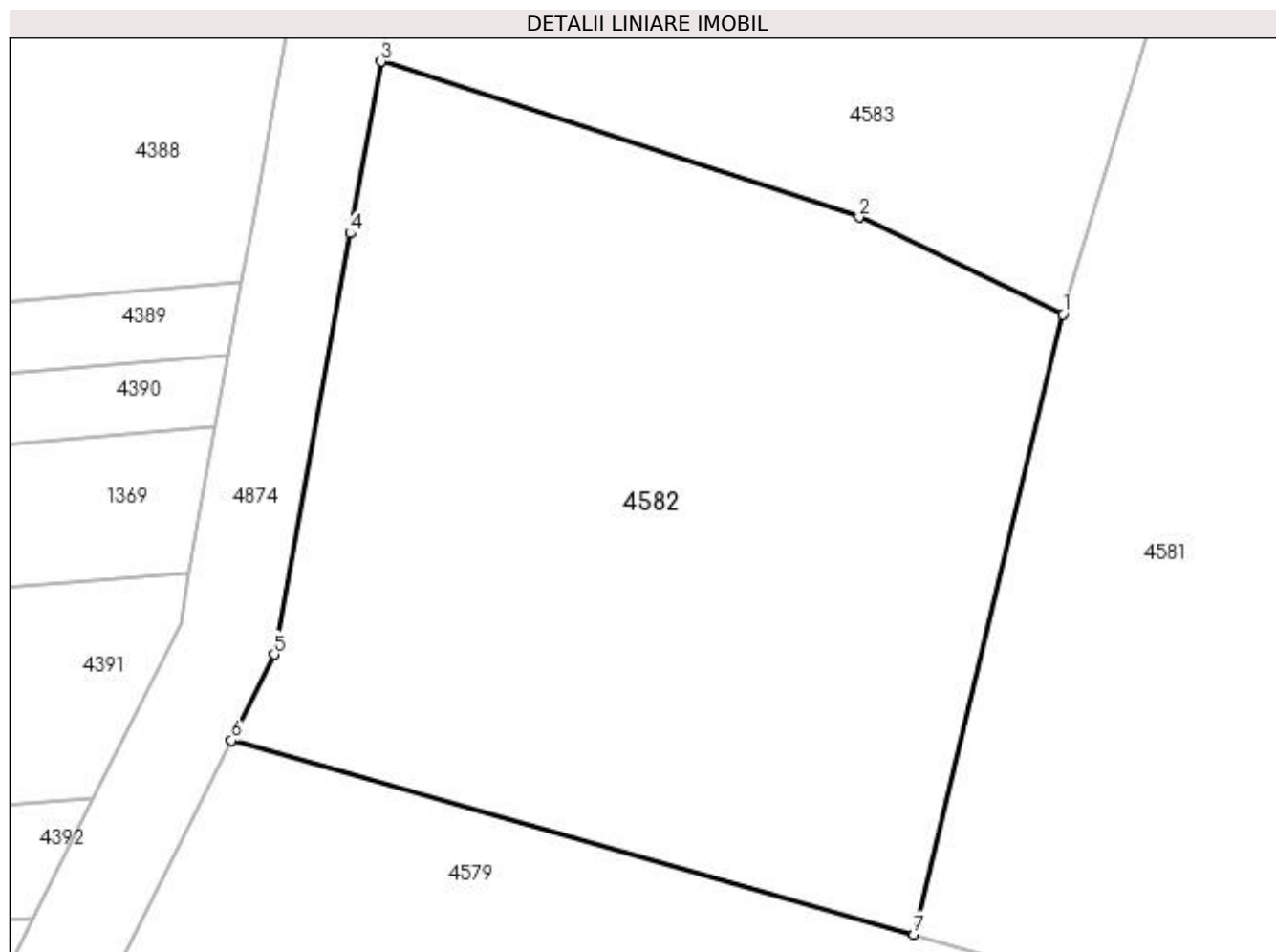
Inscrieri privind dezmembramintele dreptului de proprietate, drepturi reale de garanție și sarcini	Referințe
NU SUNT	

Anexa Nr. 1 La Partea I

Teren

Nr cadastral	Suprafața (mp)*	Observații / Referințe
	1.000	

* Suprafața este determinată în planul de proiecție Stereo 70.



Date referitoare la teren

Crt	Categorie folosință	Intra vilan	Suprafața (mp)	Tarla	Parcelă	Nr. topo	Observații / Referințe
1	padure	NU	1.000	42	705	-	În act se regăsește P25

Lungime Segmente

1) Valorile lungimilor segmentelor sunt obținute din proiecție în plan.

Punct început	X / Y	Punct sfârșit	X / Y	Lungime segment (** (m)
1	509.469,003 423.867,675	2	509.459,654 423.872,126	10.354
2	509.459,654 423.872,126	3	509.437,727 423.879,264	23.06
3	509.437,727 423.879,264	4	509.436,31 423.871,388	8.002
4	509.436,31 423.871,388	5	509.432,833 423.852,072	19.626
5	509.432,833 423.852,072	6	509.430,864 423.848,133	4.404

Punct început	X / Y	Punct sfârșit	X / Y	Lungime segment (** (m)
6	509.430,864 423.848,133	7	509.462,165 423.839,246	32.538
7	509.462,165 423.839,246	1	509.469,003 423.867,675	29.24

** Lungimile segmentelor sunt determinate în planul de proiecție Stereo 70 și sunt rotunjite la 1 milimetru.

*** Distanța dintre puncte este formată din segmente cumulate ce sunt mai mici decât valoarea 1 milimetru.

**DATE DESPRE IMOBILUL NR. 4583**

Oficiul de Cadastru și Publicitate Imobiliară ARGES
Biroul de Cadastru și Publicitate Imobiliară Campulung

A. Partea I. Descrierea imobilului

TEREN Extravilan

Adresa: Jud. Arges

Nr. Crt	Nr cadastral Nr. topografic	Suprafața* (mp)	Observații / Referințe
A1		1.500	Sector cadastral:19 Teren neimprejmuit;

B. Partea II. Proprietari și acte

Inscrieri privitoare la dreptul de proprietate și alte drepturi reale	Referințe
/	
Act Administrativ nr. 30891, din 21/12/1993 emis de CJPSDPAT ARGES;	
B1	A1
Intabulare, drept de PROPRIETATE, dobândit prin Reconstituire, cota actuala 1/1, cota initiala 1/1 1) SOLOMON GHEORGHE, lipsă CNP	

C. Partea III. SARCINI .

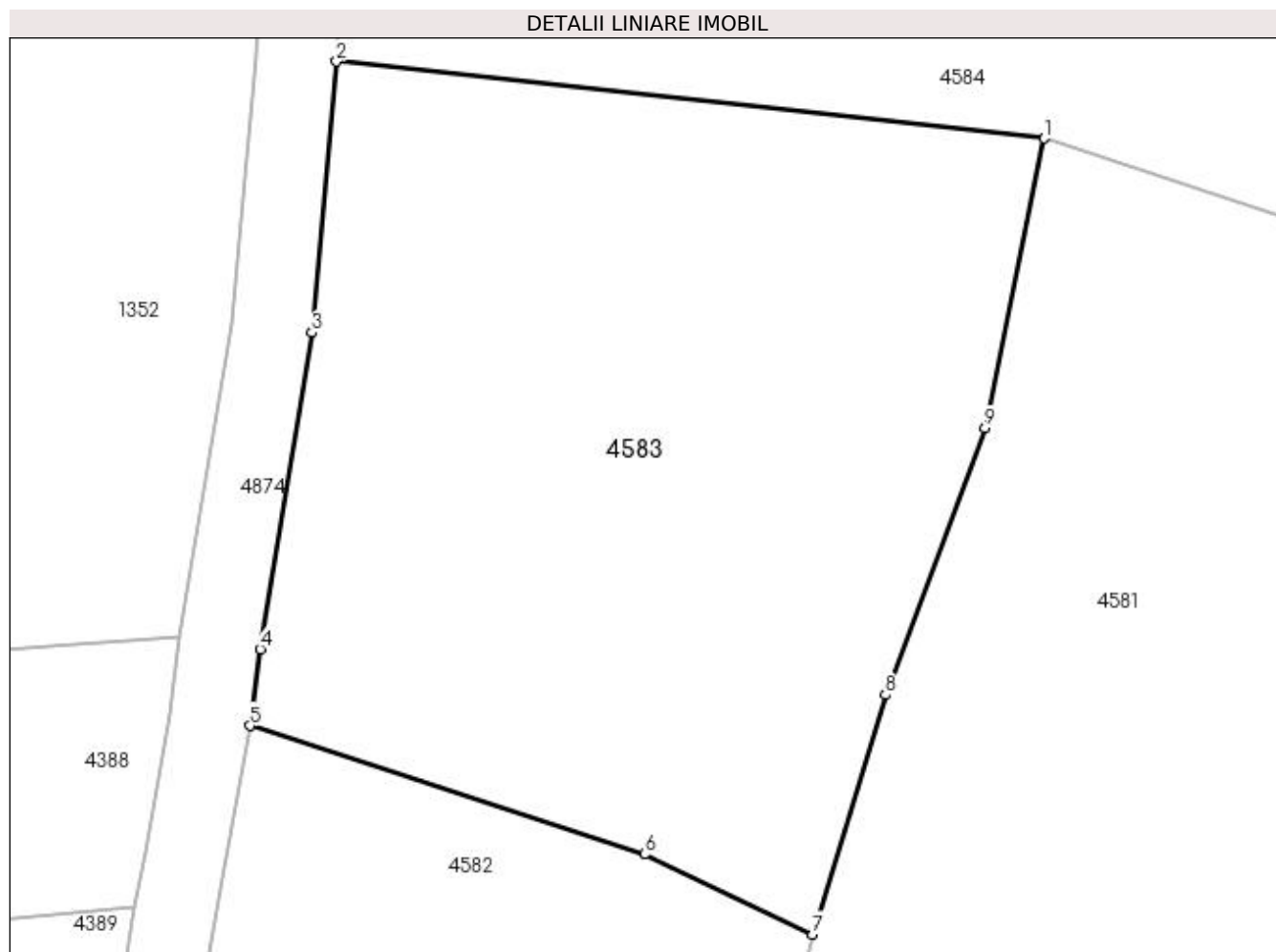
Inscrieri privind dezmembramintele dreptului de proprietate, drepturi reale de garanție și sarcini	Referințe
NU SUNT	

Anexa Nr. 1 La Partea I

Teren

Nr cadastral	Suprafața (mp)*	Observații / Referințe
	1.500	

* Suprafața este determinată în planul de proiecție Stereo 70.



Date referitoare la teren

Crt	Categorie folosință	Intra vilan	Suprafața (mp)	Tarla	Parcelă	Nr. topo	Observații / Referințe
1	padure	NU	1.500	42	705	-	În act se regăsește P25

Lungime Segmente

1) Valorile lungimilor segmentelor sunt obținute din proiecție în plan.

Punct început	X / Y	Punct sfârșit	X / Y	Lungime segment (** (m)
1	509.481,871 423.911,878	2	509.442,533 423.916,157	39.57
2	509.442,533 423.916,157	3	509.441,188 423.901,095	15.122
3	509.441,188 423.901,095	4	509.438,301 423.883,51	17.82
4	509.438,301 423.883,51	5	509.437,727 423.879,264	4.285
5	509.437,727 423.879,264	6	509.459,654 423.872,126	23.06

Punct început	X / Y	Punct sfârșit	X / Y	Lungime segment (** (m)
6	509.459,654 423.872,126	7	509.469,003 423.867,675	10.354
7	509.469,003 423.867,675	8	509.473,034 423.880,98	13.902
8	509.473,034 423.880,98	9	509.478,588 423.895,807	15.833
9	509.478,588 423.895,807	1	509.481,871 423.911,878	16.403

** Lungimile segmentelor sunt determinate în planul de proiecție Stereo 70 și sunt rotunjite la 1 milimetru.

*** Distanța dintre puncte este formată din segmente cumulate ce sunt mai mici decât valoarea 1 milimetru.

**DATE DESPRE IMOBILUL NR. 4584**

Oficiul de Cadastru și Publicitate Imobiliară ARGES
Biroul de Cadastru și Publicitate Imobiliară Campulung

A. Partea I. Descrierea imobilului

TEREN Extravilan

Adresa: Jud. Arges

Nr. Crt	Nr cadastral Nr. topografic	Suprafața* (mp)	Observații / Referințe
A1		5.000	Sector cadastral:19 Teren neimprejmuit;

B. Partea II. Proprietari și acte

Inscrieri privitoare la dreptul de proprietate și alte drepturi reale	Referințe
/	
Act Administrativ nr. 29331, din 16/11/1993 emis de CJPSDPAT ARGES;	
B1	A1
Intabulare, drept de PROPRIETATE, dobandit prin Reconstituire, cota actuala 1/1, cota initiala 1/1 1) GEORGESCU ION, lipsă CNP	

C. Partea III. SARCINI .

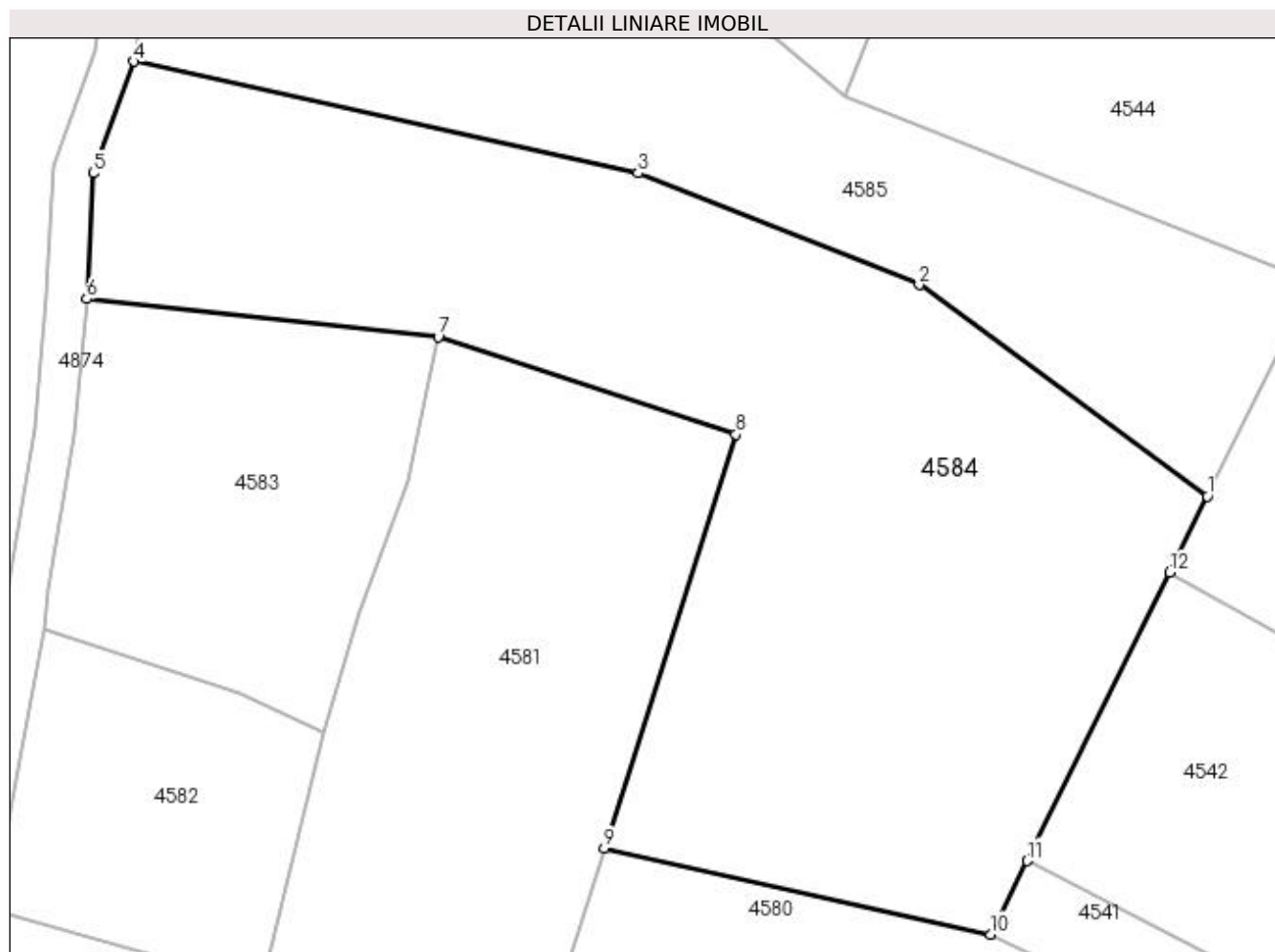
Inscrieri privind dezmembramintele dreptului de proprietate, drepturi reale de garanție și sarcini	Referințe
NU SUNT	

Anexa Nr. 1 La Partea I

Teren

Nr cadastral	Suprafața (mp)*	Observații / Referințe
	5.000	

* Suprafața este determinată în planul de proiecție Stereo 70.



Date referitoare la teren

Crt	Categorie folosință	Intra vilan	Suprafața (mp)	Tarla	Parcelă	Nr. topo	Observații / Referințe
1	padure	NU	5.000	42	705	-	În act se regăsește P25

Lungime Segmente

1) Valorile lungimilor segmentelor sunt obținute din proiecție în plan.

Punct început	X / Y	Punct sfârșit	X / Y	Lungime segment (** (m)
1	509.567,981 423.894,064	2	509.535,724 423.917,72	40.002
2	509.535,724 423.917,72	3	509.504,208 423.930,243	33.913
3	509.504,208 423.930,243	4	509.447,807 423.942,711	57.763
4	509.447,807 423.942,711	5	509.443,282 423.930,228	13.278
5	509.443,282 423.930,228	6	509.442,533 423.916,157	14.091

Punct început	X / Y	Punct sfârșit	X / Y	Lungime segment (** (m)
6	509.442,533 423.916,157	7	509.481,871 423.911,878	39.57
7	509.481,871 423.911,878	8	509.515,193 423.900,99	35.056
8	509.515,193 423.900,99	9	509.500,45 423.854,696	48.585
9	509.500,45 423.854,696	10	509.543,699 423.845,058	44.31
10	509.543,699 423.845,058	11	509.547,775 423.853,284	9.18
11	509.547,775 423.853,284	12	509.563,765 423.885,555	36.015
12	509.563,765 423.885,555	1	509.567,981 423.894,064	9.496

** Lungimile segmentelor sunt determinate în planul de proiecție Stereo 70 și sunt rotunjite la 1 milimetru.

*** Distanța dintre puncte este formată din segmente cumulate ce sunt mai mici decât valoarea 1 milimetru.

**DATE DESPRE IMOBILUL NR. 4585**

Oficiul de Cadastru și Publicitate Imobiliară ARGES
Biroul de Cadastru și Publicitate Imobiliară Campulung

A. Partea I. Descrierea imobilului

TEREN Extravilan

Adresa: Jud. Arges

Nr. Crt	Nr cadastral Nr. topografic	Suprafața* (mp)	Observații / Referințe
A1		2.700	Sector cadastral:19 Teren neimprejmuit;

B. Partea II. Proprietari și acte

Inscrieri privitoare la dreptul de proprietate și alte drepturi reale		Referințe
/		
Act Normativ nr. 7, din 13/03/1996 emis de PARLAMENT (art. 13 alin. 15);		
B1	Inscrierea provizorie, drept de PROPRIETATE, dobandit prin Lege, cota actuala 1/1, cota initiala 1/1 1) COMUNA VALEA MARE PRAVAT, CIF:5010196	A1

C. Partea III. SARCINI .

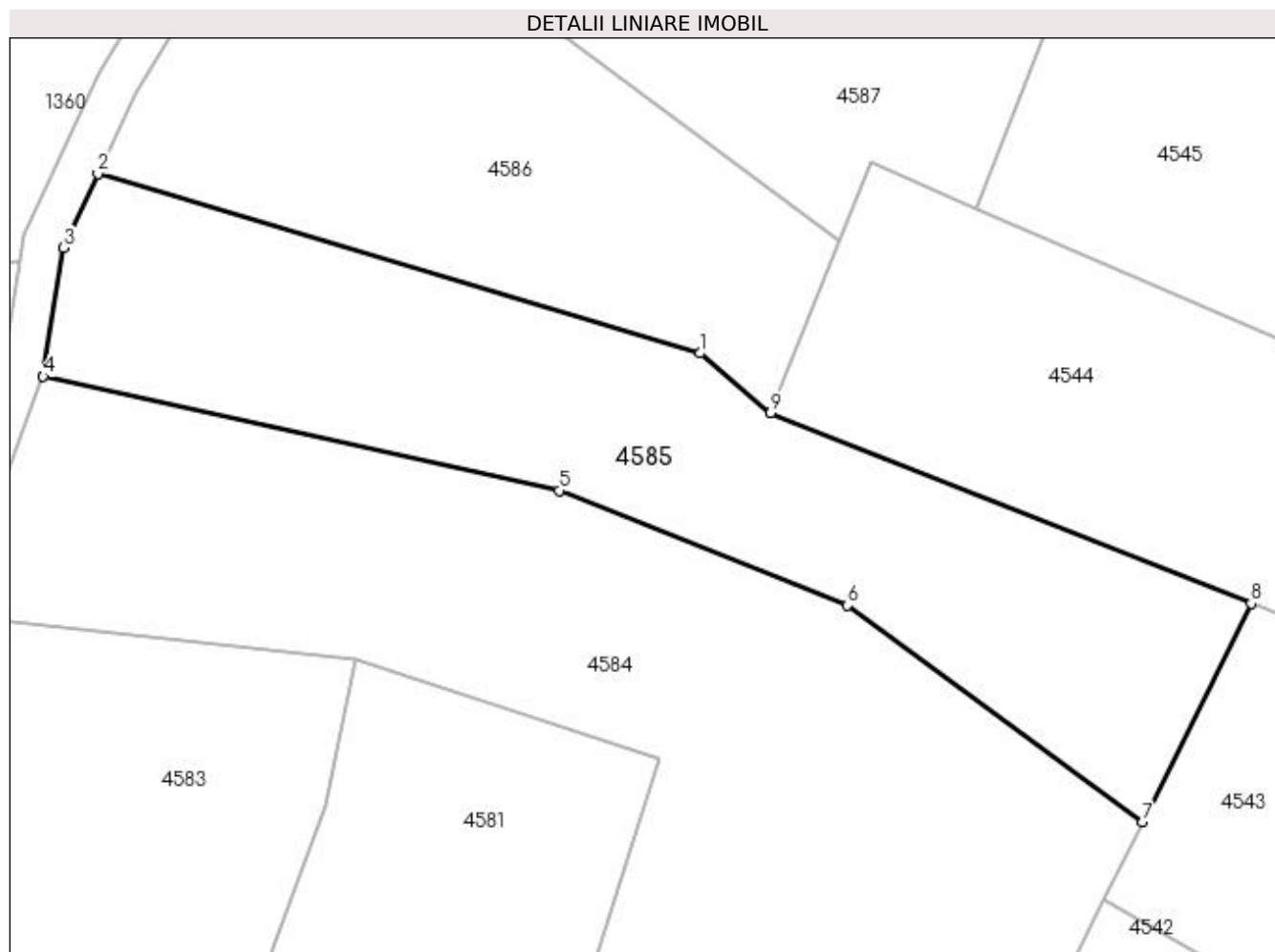
Inscrieri privind dezmembramintele dreptului de proprietate, drepturi reale de garanție și sarcini	Referințe
NU SUNT	

Anexa Nr. 1 La Partea I

Teren

Nr cadastral	Suprafața (mp)*	Observații / Referințe
	2.700	

* Suprafața este determinată în planul de proiecție Stereo 70.



Date referitoare la teren

Crt	Categorie folosință	Intra vilan	Suprafața (mp)	Tarla	Parcelă	Nr. topo	Observații / Referințe
1	padure	NU	2.700	42	705	-	

Lungime Segmente

1) Valorile lungimilor segmentelor sunt obținute din proiecție în plan.

Punct început	X / Y	Punct sfârșit	X / Y	Lungime segment (** (m)
1	509.519,59 423.945,252	2	509.453,771 423.964,847	68.674
2	509.453,771 423.964,847	3	509.449,999 423.956,795	8.892
3	509.449,999 423.956,795	4	509.447,807 423.942,711	14.254
4	509.447,807 423.942,711	5	509.504,208 423.930,243	57.763
5	509.504,208 423.930,243	6	509.535,724 423.917,72	33.913

Punct început	X / Y	Punct sfârșit	X / Y	Lungime segment (** (m)
6	509.535,724 423.917,72	7	509.567,981 423.894,064	40.002
7	509.567,981 423.894,064	8	509.579,809 423.917,935	26.641
8	509.579,809 423.917,935	9	509.527,321 423.938,749	56.464
9	509.527,321 423.938,749	1	509.519,59 423.945,252	10.102

** Lungimile segmentelor sunt determinate în planul de proiecție Stereo 70 și sunt rotunjite la 1 milimetru.

*** Distanța dintre puncte este formată din segmente cumulate ce sunt mai mici decât valoarea 1 milimetru.

**DATE DESPRE IMOBILUL NR. 4586**

Oficiul de Cadastru și Publicitate Imobiliară ARGES
Biroul de Cadastru și Publicitate Imobiliară Campulung

A. Partea I. Descrierea imobilului

TEREN Extravilan

Adresa: Jud. Arges

Nr. Crt	Nr cadastral Nr. topografic	Suprafața* (mp)	Observații / Referințe
A1		2.000	Sector cadastral:19 Teren neimprejmuit;

B. Partea II. Proprietari și acte

Inscrieri privitoare la dreptul de proprietate și alte drepturi reale	Referințe
/	
Act Administrativ nr. 29360, din 22/11/1993 emis de CJPSDPAT ARGES;	
B1	A1
Intabulare, drept de PROPRIETATE, dobândit prin Reconstituire, cota actuala 1/1, cota initiala 1/1 1) ȘENDROIU IOANA, lipsă CNP	

C. Partea III. SARCINI .

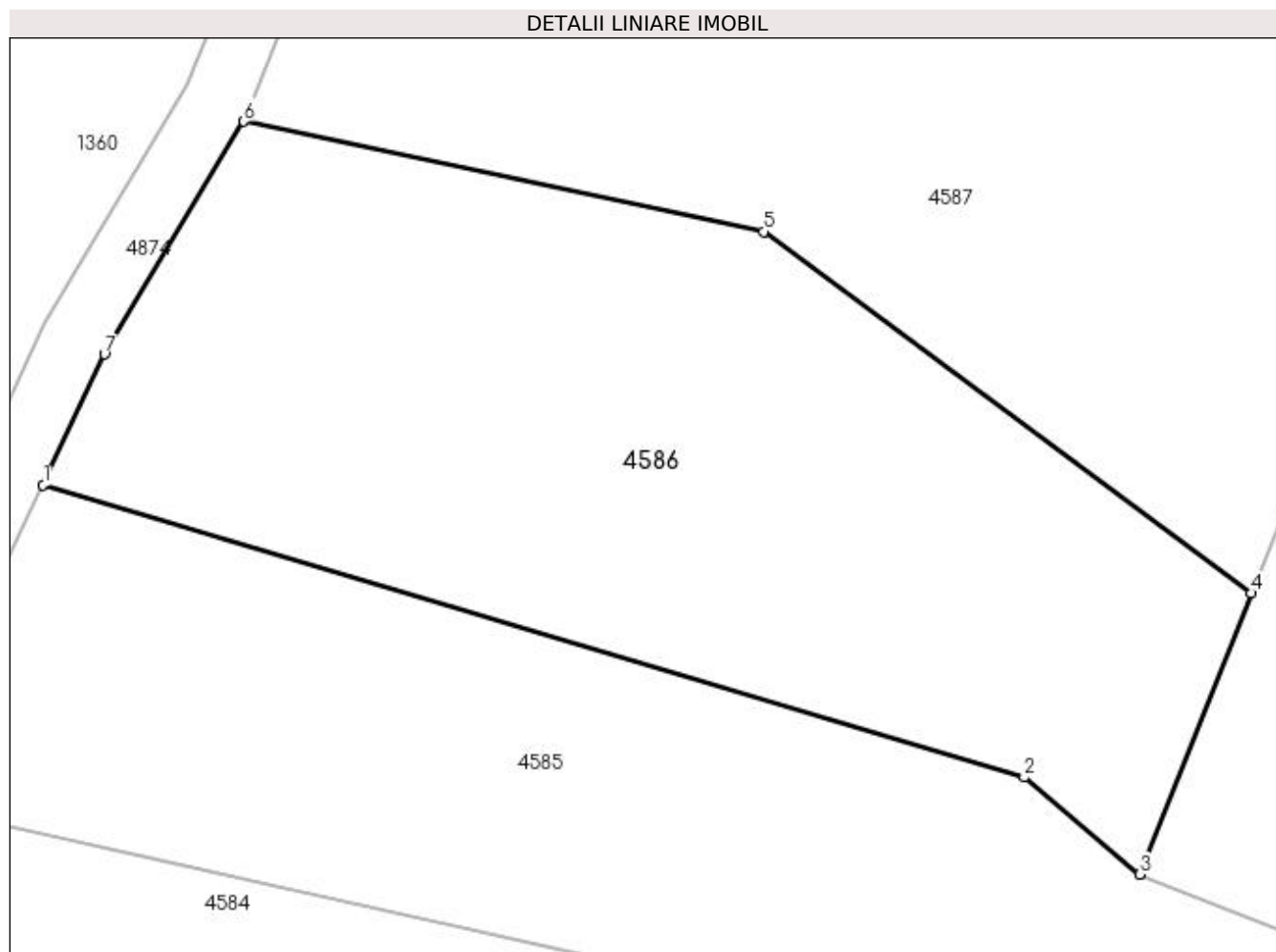
Inscrieri privind dezmembramintele dreptului de proprietate, drepturi reale de garanție și sarcini	Referințe
NU SUNT	

Anexa Nr. 1 La Partea I

Teren

Nr cadastral	Suprafața (mp)*	Observații / Referințe
	2.000	

* Suprafața este determinată în planul de proiecție Stereo 70.



Date referitoare la teren

Crt	Categorie folosință	Intra vilan	Suprafața (mp)	Tarla	Parcelă	Nr. topo	Observații / Referințe
1	padure	NU	2.000	42	705	-	În act se regăsește P25

Lungime Segmente

1) Valorile lungimilor segmentelor sunt obținute din proiecție în plan.

Punct început	X / Y	Punct sfârșit	X / Y	Lungime segment (** (m)
1	509.453,771 423.964,847	2	509.519,59 423.945,252	68.674
2	509.519,59 423.945,252	3	509.527,321 423.938,749	10.102
3	509.527,321 423.938,749	4	509.534,806 423.957,597	20.28
4	509.534,806 423.957,597	5	509.502,105 423.981,841	40.708
5	509.502,105 423.981,841	6	509.467,242 423.989,224	35.636

Punct început	X / Y	Punct sfârșit	X / Y	Lungime segment (** (m)
6	509.467,242 423.989,224	7	509.457,883 423.973,625	18.191
7	509.457,883 423.973,625	1	509.453,771 423.964,847	9.693

** Lungimile segmentelor sunt determinate în planul de proiecție Stereo 70 și sunt rotunjite la 1 milimetru.

*** Distanța dintre puncte este formată din segmente cumulate ce sunt mai mici decât valoarea 1 milimetru.

**DATE DESPRE IMOBILUL NR. 4587**

Oficiul de Cadastru și Publicitate Imobiliară ARGES
Biroul de Cadastru și Publicitate Imobiliară Campulung

A. Partea I. Descrierea imobilului

TEREN Extravilan

Adresa: Jud. Arges

Nr. Crt	Nr cadastral Nr. topografic	Suprafața* (mp)	Observații / Referințe
A1		5.000	Sector cadastral:19 Teren neimprejmuit;

B. Partea II. Proprietari și acte

Inscrieri privitoare la dreptul de proprietate și alte drepturi reale	Referințe
/	
Act Administrativ nr. 29317, din 24/11/1993 emis de CJPSDPAT ARGES;	
B1	A1
Intabulare, drept de PROPRIETATE, dobandit prin Reconstituire, cota actuala 1/1, cota initiala 1/1 1) GUBANDRU BARBU, lipsă CNP	

C. Partea III. SARCINI .

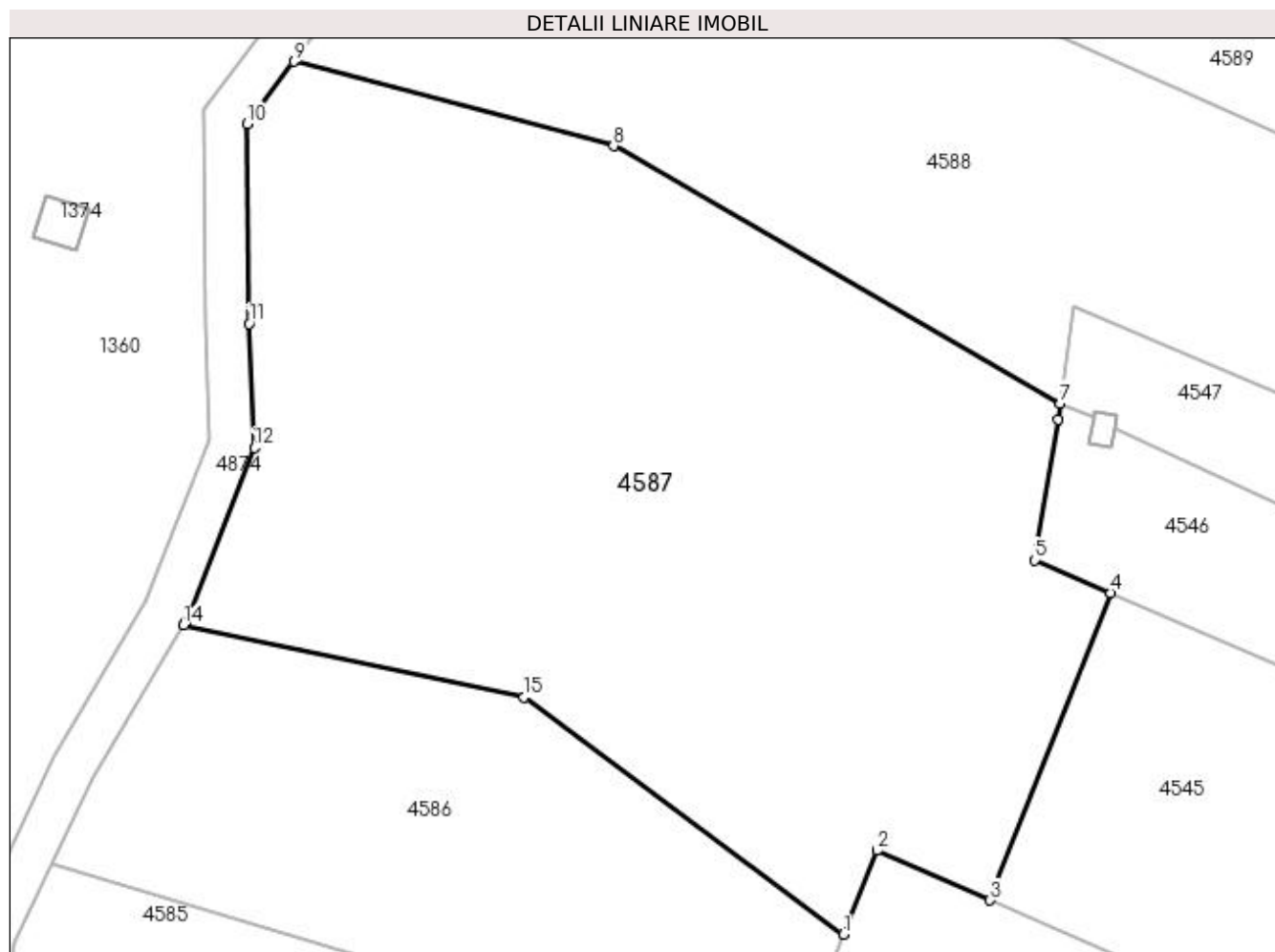
Inscrieri privind dezmembramintele dreptului de proprietate, drepturi reale de garanție și sarcini	Referințe
NU SUNT	

Anexa Nr. 1 La Partea I

Teren

Nr cadastral	Suprafața (mp)*	Observații / Referințe
	5.000	

* Suprafața este determinată în planul de proiecție Stereo 70.



Date referitoare la teren

Crt	Categorie folosință	Intravilan	Suprafața (mp)	Tarla	Parcelă	Nr. topo	Observații / Referințe
1	padure	NU	5.000	42	705	-	În act se regăsește P25

Lungime Segmente

1) Valorile lungimilor segmentelor sunt obținute din proiecție în plan.

Punct început	X / Y	Punct sfârșit	X / Y	Lungime segment (** (m)
1	509.534,806 423.957,597	2	509.538,209 423.966,167	9.221
2	509.538,209 423.966,167	3	509.549,792 423.961,072	12.654
3	509.549,792 423.961,072	4	509.562,125 423.992,537	33.796
4	509.562,125 423.992,537	5	509.554,355 423.995,881	8.459
5	509.554,355 423.995,881	6	509.556,724 424.010,294	14.606

Punct început	X / Y	Punct sfârșit	X / Y	Lungime segment (** (m)
6	509.556,724 424.010,294	7	509.556,991 424.011,917	1.645
7	509.556,991 424.011,917	8	509.511,245 424.038,26	52.789
8	509.511,245 424.038,26	9	509.478,538 424.046,892	33.827
9	509.478,538 424.046,892	10	509.473,765 424.040,486	7.989
10	509.473,765 424.040,486	11	509.473,925 424.020,071	20.416
11	509.473,925 424.020,071	12	509.474,477 424.007,368	12.715
12	509.474,477 424.007,368	13	509.467,481 423.989,622	19.075
13	509.467,481 423.989,622	14	509.467,242 423.989,224	0.464
14	509.467,242 423.989,224	15	509.502,105 423.981,841	35.636
15	509.502,105 423.981,841	1	509.534,806 423.957,597	40.708

** Lungimile segmentelor sunt determinate în planul de proiecție Stereo 70 și sunt rotunjite la 1 milimetru.

*** Distanța dintre puncte este formată din segmente cumulate ce sunt mai mici decât valoarea 1 milimetru.

**DATE DESPRE IMOBILUL NR. 4588**

Oficiul de Cadastru și Publicitate Imobiliară ARGES
Biroul de Cadastru și Publicitate Imobiliară Campulung

A. Partea I. Descrierea imobilului

TEREN Extravilan

Adresa: Jud. Arges

Nr. Crt	Nr cadastral Nr. topografic	Suprafața* (mp)	Observații / Referințe
A1		5.000	Sector cadastral:19 Teren neimprejmuit;

B. Partea II. Proprietari și acte

Inscrieri privitoare la dreptul de proprietate și alte drepturi reale	Referințe
/	
Act Administrativ nr. 47606, din 01/07/1994 emis de CJPSDPAT ARGES;	
B1	A1
Intabulare, drept de PROPRIETATE, dobândit prin Reconstituire, cota actuala 1/1, cota initiala 1/1 1) BĂLĂȘOIU ELENA, lipsă CNP	

C. Partea III. SARCINI .

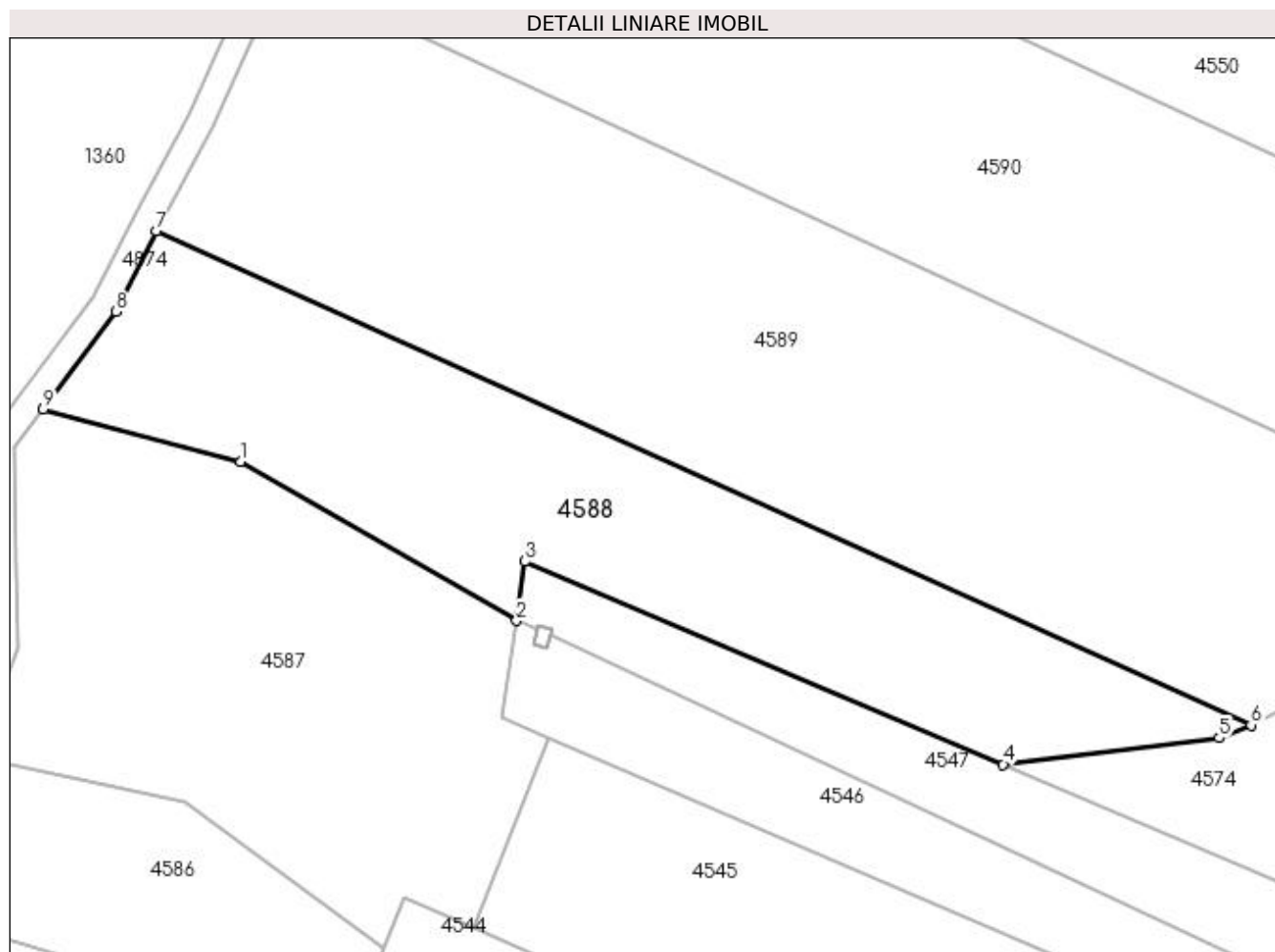
Inscrieri privind dezmembramintele dreptului de proprietate, drepturi reale de garanție și sarcini	Referințe
NU SUNT	

Anexa Nr. 1 La Partea I

Teren

Nr cadastral	Suprafața (mp)*	Observații / Referințe
	5.000	

* Suprafața este determinată în planul de proiecție Stereo 70.



Date referitoare la teren

Crt	Categorie folosință	Intravilan	Suprafața (mp)	Tarla	Parcelă	Nr. topo	Observații / Referințe
1	padure	NU	5.000	42	705,779	-	În act se regăsește P25

Lungime Segmente

1) Valorile lungimilor segmentelor sunt obținute din proiecție în plan.

Punct început	X / Y	Punct sfârșit	X / Y	Lungime segment (** (m)
1	509.511,245 424.038,26	2	509.556,991 424.011,917	52.789
2	509.556,991 424.011,917	3	509.558,326 424.021,736	9.909
3	509.558,326 424.021,736	4	509.637,568 423.988,106	86.083
4	509.637,568 423.988,106	5	509.673,365 423.992,524	36.069
5	509.673,365 423.992,524	6	509.678,623 423.994,648	5.671

Punct început	X / Y	Punct sfârșit	X / Y	Lungime segment (** (m)
6	509.678,623 423.994,648	7	509.497,343 424.076,384	198.855
7	509.497,343 424.076,384	8	509.490,589 424.063,068	14.931
8	509.490,589 424.063,068	9	509.478,538 424.046,892	20.172
9	509.478,538 424.046,892	1	509.511,245 424.038,26	33.827

** Lungimile segmentelor sunt determinate în planul de proiecție Stereo 70 și sunt rotunjite la 1 milimetru.

*** Distanța dintre puncte este formată din segmente cumulate ce sunt mai mici decât valoarea 1 milimetru.

**DATE DESPRE IMOBILUL NR. 4589**

Oficiul de Cadastru și Publicitate Imobiliară ARGES
Biroul de Cadastru și Publicitate Imobiliară Campulung

A. Partea I. Descrierea imobilului

TEREN Extravilan

Adresa: Jud. Arges

Nr. Crt	Nr cadastral Nr. topografic	Suprafața* (mp)	Observații / Referințe
A1		10.000	Sector cadastral:19 Teren neimprejmuit;

B. Partea II. Proprietari și acte

Inscrieri privitoare la dreptul de proprietate și alte drepturi reale	Referințe
/	
Act Administrativ nr. 29376, din 24/11/1993 emis de CJPSDPAT ARGES;	
B1	A1
Intabulare, drept de PROPRIETATE, dobandit prin Reconstituire, cota actuala 1/1, cota initiala 1/1 1) PODEANU MARIA, lipsă CNP	

C. Partea III. SARCINI .

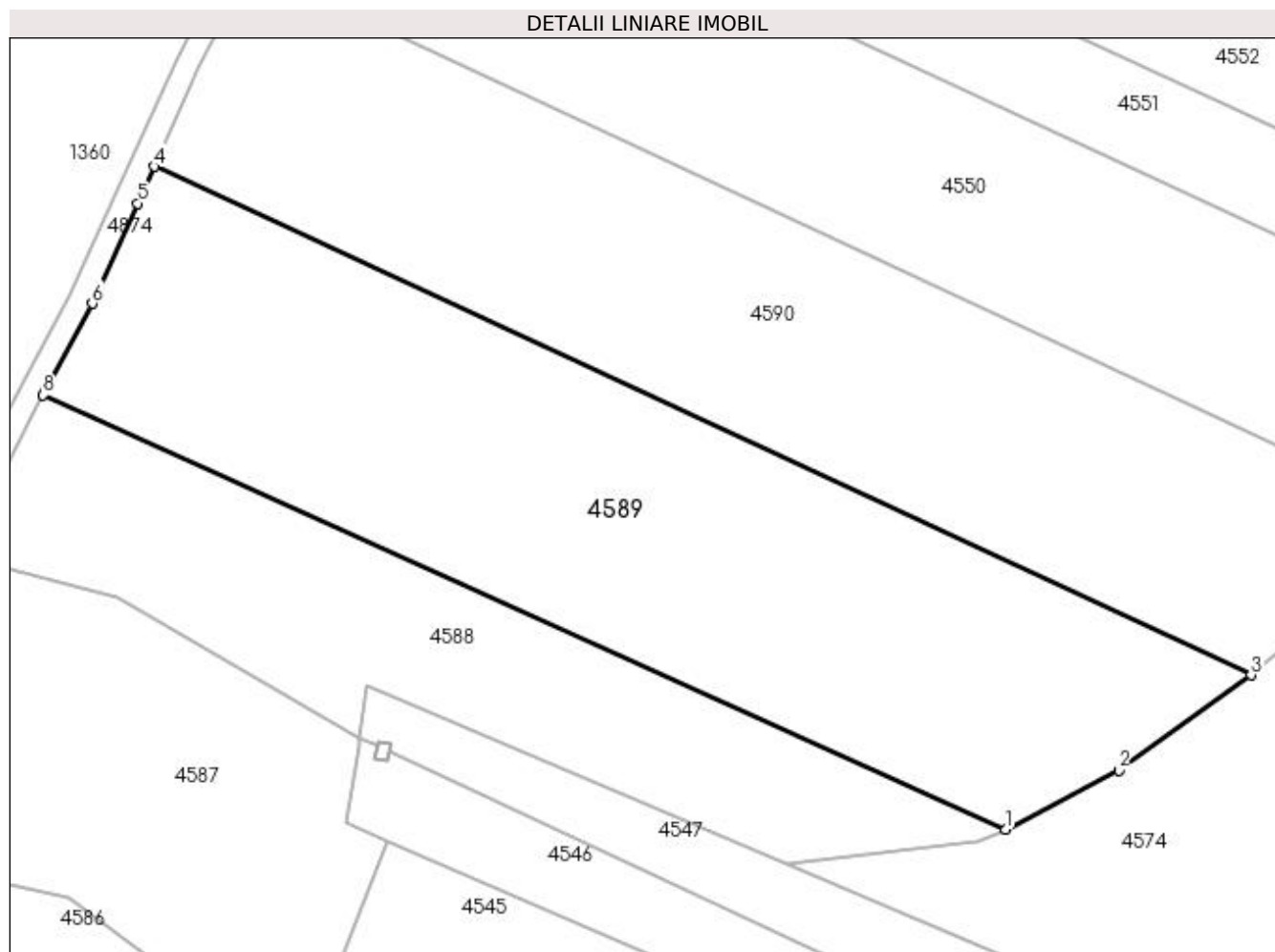
Inscrieri privind dezmembramintele dreptului de proprietate, drepturi reale de garanție și sarcini	Referințe
NU SUNT	

Anexa Nr. 1 La Partea I

Teren

Nr cadastral	Suprafața (mp)*	Observații / Referințe
	10.000	

* Suprafața este determinată în planul de proiecție Stereo 70.



Date referitoare la teren

Crt	Categorie folosință	Intravilan	Suprafața (mp)	Tarla	Parcelă	Nr. topo	Observații / Referințe
1	padure	NU	10.000	42	705,779	-	În act se regăsește P25

Lungime Segmente

1) Valorile lungimilor segmentelor sunt obținute din proiecție în plan.

Punct început	X / Y	Punct sfârșit	X / Y	Lungime segment (** (m)
1	509.678,623 423.994,648	2	509.699,919 424.005,815	24.046
2	509.699,919 424.005,815	3	509.724,853 424.023,662	30.663
3	509.724,853 424.023,662	4	509.518,287 424.119,431	227.687
4	509.518,287 424.119,431	5	509.515,157 424.112,48	7.623
5	509.515,157 424.112,48	6	509.506,622 424.093,626	20.696

Punct început	X / Y	Punct sfârșit	X / Y	Lungime segment (** (m)
6	509.506,622 424.093,626	7	509.497,898 424.077,478	18.354
7	509.497,898 424.077,478	8	509.497,343 424.076,384	1.227
8	509.497,343 424.076,384	1	509.678,623 423.994,648	198.855

** Lungimile segmentelor sunt determinate în planul de proiecție Stereo 70 și sunt rotunjite la 1 milimetru.

*** Distanța dintre puncte este formată din segmente cumulate ce sunt mai mici decât valoarea 1 milimetru.

**DATE DESPRE IMOBILUL NR. 4590**

Oficiul de Cadastru și Publicitate Imobiliară ARGES
Biroul de Cadastru și Publicitate Imobiliară Campulung

A. Partea I. Descrierea imobilului

TEREN Extravilan

Adresa: Jud. Arges

Nr. Crt	Nr cadastral Nr. topografic	Suprafața* (mp)	Observații / Referințe
A1		10.000	Sector cadastral:19 Teren neimprejmuit;

B. Partea II. Proprietari și acte

Inscrieri privitoare la dreptul de proprietate și alte drepturi reale	Referințe
/	
Act Administrativ nr. 29374, din 24/11/1993 emis de CJPSDPAT ARGES;	
B1	A1
Intabulare, drept de PROPRIETATE, dobândit prin Reconstituire, cota actuala 1/1, cota initiala 1/1 1) PÎRVULESCU NICOLAE, lipsă CNP	

C. Partea III. SARCINI .

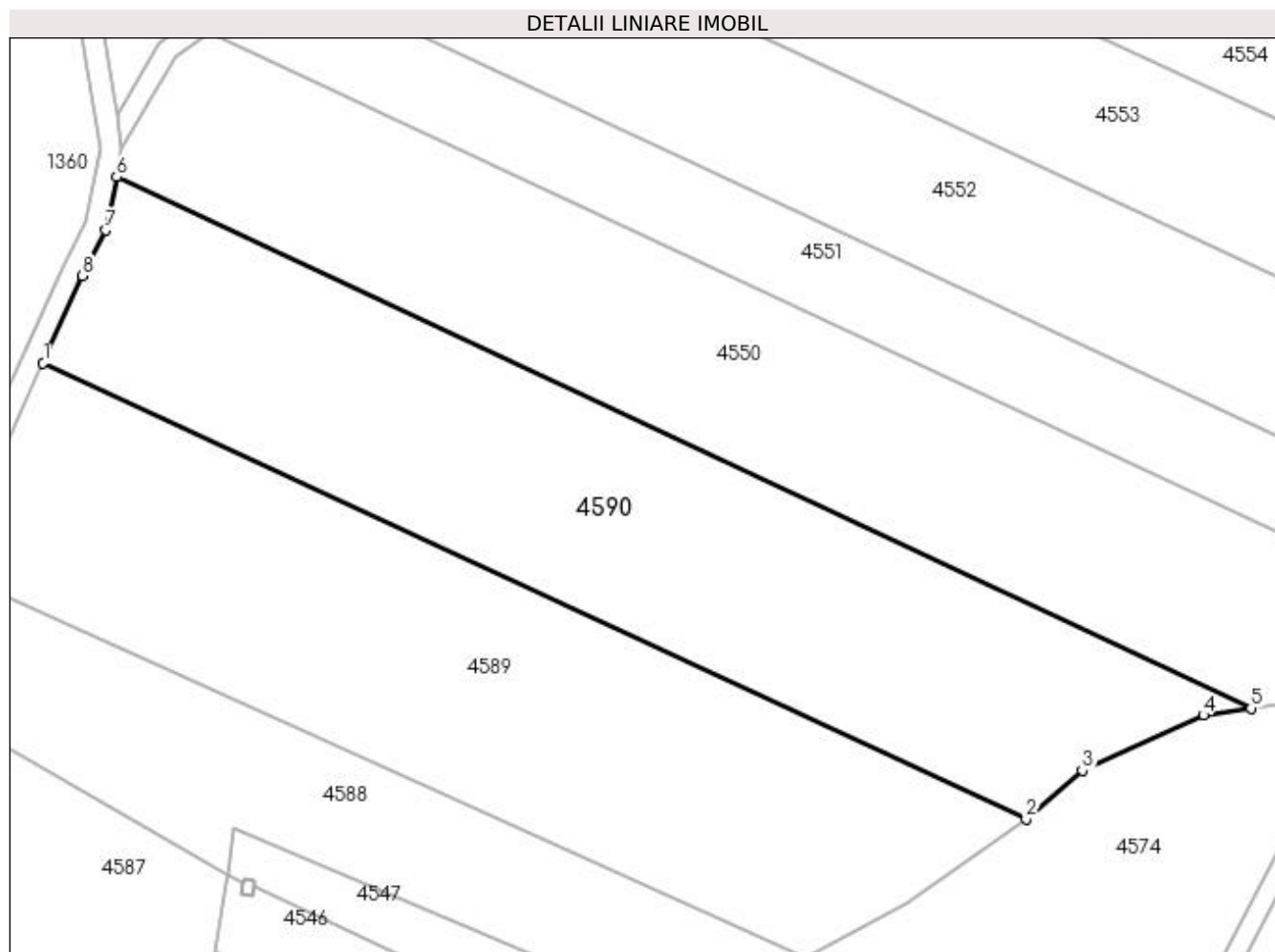
Inscrieri privind dezmembramintele dreptului de proprietate, drepturi reale de garanție și sarcini	Referințe
NU SUNT	

Anexa Nr. 1 La Partea I

Teren

Nr cadastral	Suprafața (mp)*	Observații / Referințe
	10.000	

* Suprafața este determinată în planul de proiecție Stereo 70.



Date referitoare la teren

Crt	Categorie folosință	Intra vilan	Suprafața (mp)	Tarla	Parcelă	Nr. topo	Observații / Referințe
1	padure	NU	10.000	42	705,779	-	În act se regăsește P25

Lungime Segmente

1) Valorile lungimilor segmentelor sunt obținute din proiecție în plan.

Punct început	X / Y	Punct sfârșit	X / Y	Lungime segment (** (m)
1	509.518,287 424.119,431	2	509.724,853 424.023,662	227.687
2	509.724,853 424.023,662	3	509.736,66 424.033,849	15.594
3	509.736,66 424.033,849	4	509.762,131 424.045,426	27.979
4	509.762,131 424.045,426	5	509.772,144 424.046,882	10.118
5	509.772,144 424.046,882	6	509.533,704 424.158,495	263.27

Punct început	X / Y	Punct sfârșit	X / Y	Lungime segment (** (m)
6	509.533,704 424.158,495	7	509.531,502 424.147,342	11.368
7	509.531,502 424.147,342	8	509.526,543 424.137,761	10.788
8	509.526,543 424.137,761	1	509.518,287 424.119,431	20.103

** Lungimile segmentelor sunt determinate în planul de proiecție Stereo 70 și sunt rotunjite la 1 milimetru.

*** Distanța dintre puncte este formată din segmente cumulate ce sunt mai mici decât valoarea 1 milimetru.

**DATE DESPRE IMOBILUL NR. 4591**

Oficiul de Cadastru și Publicitate Imobiliară ARGES
Biroul de Cadastru și Publicitate Imobiliară Campulung

A. Partea I. Descrierea imobilului

TEREN Extravilan

Adresa: Jud. Arges

Nr. Crt	Nr cadastral Nr. topografic	Suprafața* (mp)	Observații / Referințe
A1		4.000	Sector cadastral:19 Teren neimprejmuit;

B. Partea II. Proprietari și acte

Inscrieri privitoare la dreptul de proprietate și alte drepturi reale	Referințe
/	
Act Administrativ nr. 43336, din 05/05/1994 emis de CJPSDPAT ARGES;	
B1	A1
Intabulare, drept de PROPRIETATE, dobândit prin Reconstituire, cota actuala 1/1, cota initiala 1/1 1) MIHNEA ELENA, lipsă CNP	

C. Partea III. SARCINI .

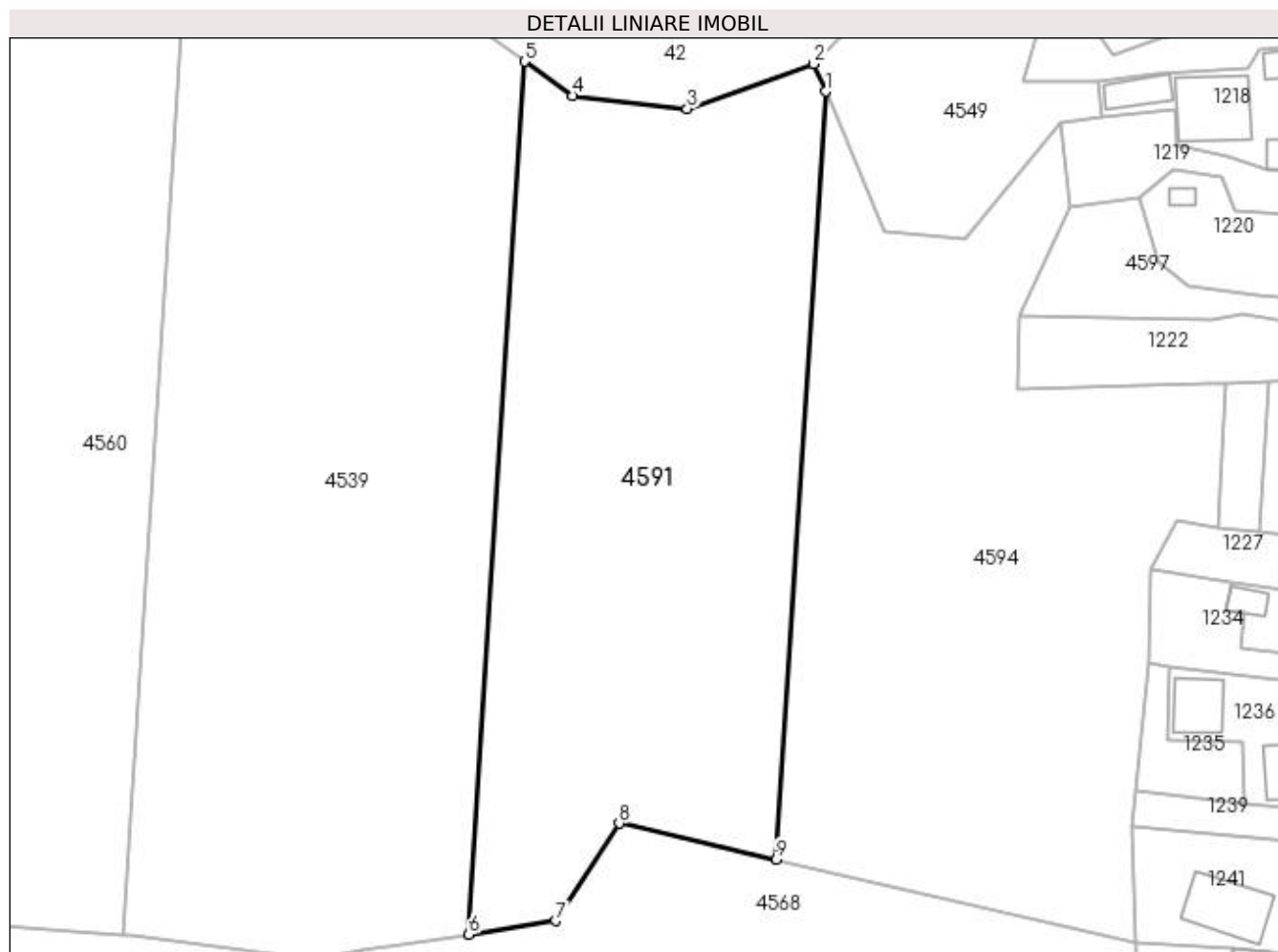
Inscrieri privind dezmembramintele dreptului de proprietate, drepturi reale de garanție și sarcini	Referințe
NU SUNT	

Anexa Nr. 1 La Partea I

Teren

Nr cadastral	Suprafața (mp)*	Observații / Referințe
	4.000	

* Suprafața este determinată în planul de proiecție Stereo 70.



Date referitoare la teren

Crt	Categorie folosință	Intra vilan	Suprafața (mp)	Tarla	Parcelă	Nr. topo	Observații / Referințe
1	padure	NU	4.000	42	782	-	În act se regăsește P25

Lungime Segmente

1) Valorile lungimilor segmentelor sunt obținute din proiecție în plan.

Punct început	X / Y	Punct sfârșit	X / Y	Lungime segment (** (m)
1	509.968,978 424.835,971	2	509.967,458 424.839,551	3.889
2	509.967,458 424.839,551	3	509.951,001 424.833,738	17.453
3	509.951,001 424.833,738	4	509.936,109 424.835,401	14.985
4	509.936,109 424.835,401	5	509.929,846 424.839,861	7.689
5	509.929,846 424.839,861	6	509.922,596 424.726,353	113.739

Punct început	X / Y	Punct sfârșit	X / Y	Lungime segment (** (m)
6	509.922,596 424.726,353	7	509.933,888 424.728,106	11.427
7	509.933,888 424.728,106	8	509.942,172 424.740,781	15.142
8	509.942,172 424.740,781	9	509.962,598 424.736,081	20.96
9	509.962,598 424.736,081	1	509.968,978 424.835,971	100.094

** Lungimile segmentelor sunt determinate în planul de proiecție Stereo 70 și sunt rotunjite la 1 milimetru.

*** Distanța dintre puncte este formată din segmente cumulate ce sunt mai mici decât valoarea 1 milimetru.

**DATE DESPRE IMOBILUL NR. 4592**

Oficiul de Cadastru și Publicitate Imobiliară ARGES
Biroul de Cadastru și Publicitate Imobiliară Campulung

A. Partea I. Descrierea imobilului

TEREN Extravilan

Adresa: Jud. Arges

Nr. Crt	Nr cadastral Nr. topografic	Suprafața* (mp)	Observații / Referințe
A1		1.898	Sector cadastral:19 Teren neimprejmuit;

B. Partea II. Proprietari și acte

Inscrieri privitoare la dreptul de proprietate și alte drepturi reale	Referințe
/	
Act Normativ nr. 7, din 13/03/1996 emis de PARLAMENT (art. 13 alin. 15);	
B1	A1
Inscrierea provizorie, drept de PROPRIETATE, dobandit prin Lege, cota actuala 1/1, cota initiala 1/1 1) COMUNA VALEA MARE PRAVAT, CIF:5010196	

C. Partea III. SARCINI .

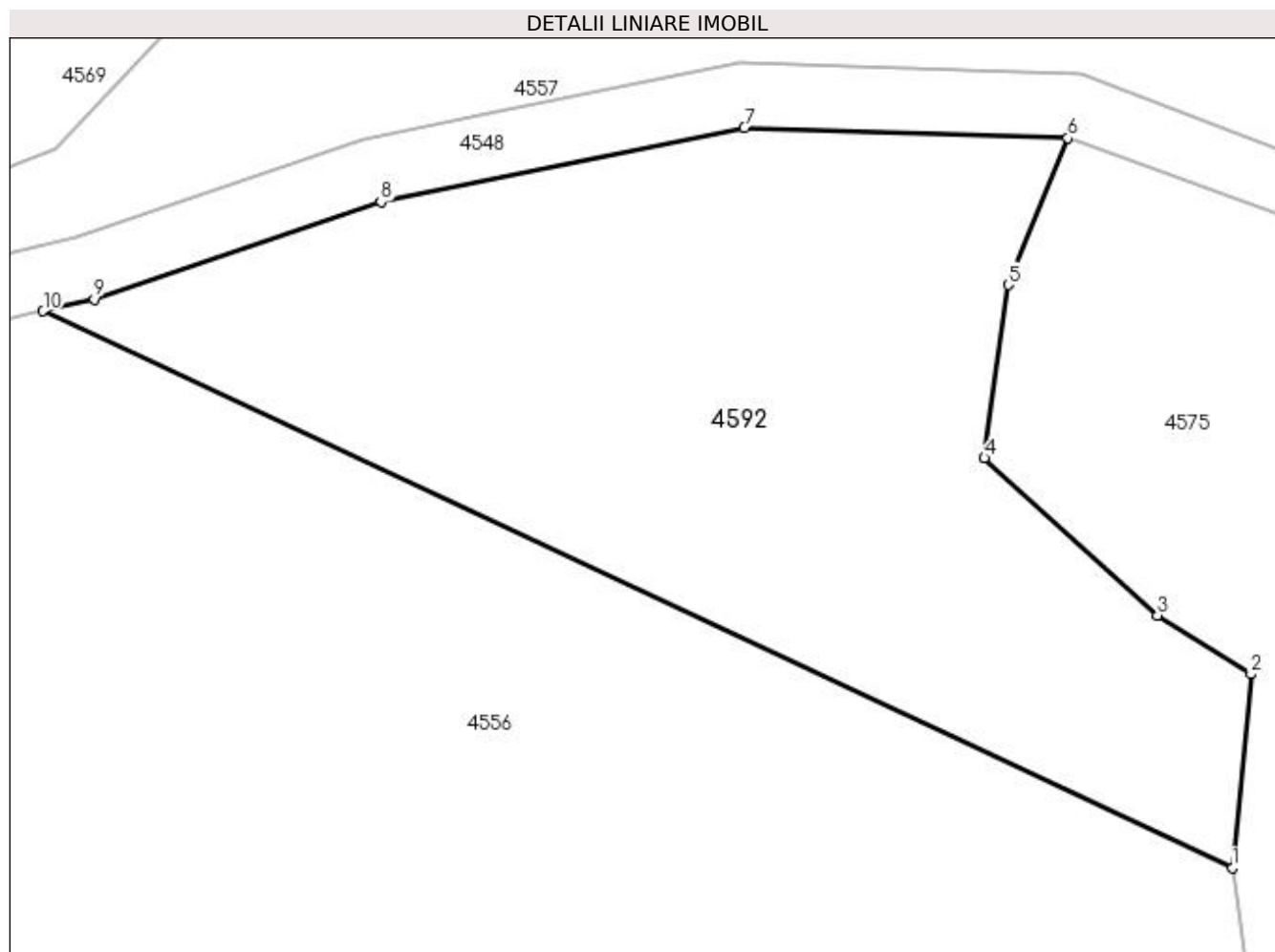
Inscrieri privind dezmembramintele dreptului de proprietate, drepturi reale de garanție și sarcini	Referințe
NU SUNT	

Anexa Nr. 1 La Partea I

Teren

Nr cadastral	Suprafața (mp)*	Observații / Referințe
	1.898	

* Suprafața este determinată în planul de proiecție Stereo 70.



Date referitoare la teren

Crt	Categorie folosință	Intra vilan	Suprafața (mp)	Tarla	Parcelă	Nr. topo	Observații / Referințe
1	pașune	NU	1.898	42	778	-	Pășune împădurită

Lungime Segmente

1) Valorile lungimilor segmentelor sunt obținute din proiecție în plan.

Punct început	X / Y	Punct sfârșit	X / Y	Lungime segment (** (m)
1	509.804,533 424.272,508	2	509.805,825 424.285,974	13.528
2	509.805,825 424.285,974	3	509.799,34 424.290,047	7.658
3	509.799,34 424.290,047	4	509.787,297 424.300,971	16.259
4	509.787,297 424.300,971	5	509.788,964 424.313,006	12.15
5	509.788,964 424.313,006	6	509.793,104 424.323,203	11.005

Punct început	X / Y	Punct sfârșit	X / Y	Lungime segment (** (m)
6	509.793,104 424.323,203	7	509.770,631 424.323,911	22.484
7	509.770,631 424.323,911	8	509.745,367 424.318,774	25.781
8	509.745,367 424.318,774	9	509.725,441 424.312,01	21.043
9	509.725,441 424.312,01	10	509.721,901 424.311,188	3.634
10	509.721,901 424.311,188	1	509.804,533 424.272,508	91.237

** Lungimile segmentelor sunt determinate în planul de proiecție Stereo 70 și sunt rotunjite la 1 milimetru.

*** Distanța dintre puncte este formată din segmente cumulate ce sunt mai mici decât valoarea 1 milimetru.

**DATE DESPRE IMOBILUL NR. 4593**

Oficiul de Cadastru și Publicitate Imobiliară ARGES
Biroul de Cadastru și Publicitate Imobiliară Campulung

A. Partea I. Descrierea imobilului

TEREN Extravilan

Adresa: Jud. Arges

Nr. Crt	Nr cadastral Nr. topografic	Suprafața* (mp)	Observații / Referințe
A1		297	Sector cadastral:19 Teren neimprejmuit;

B. Partea II. Proprietari și acte

Inscrieri privitoare la dreptul de proprietate și alte drepturi reale	Referințe
/	
Act Normativ nr. 7, din 13/03/1996 emis de PARLAMENT (art. 13 alin. 15);	
B1	A1
Inscrierea provizorie, drept de PROPRIETATE, dobandit prin Lege, cota actuala 1/1, cota initiala 1/1 1) COMUNA VALEA MARE PRAVAT, CIF:5010196	

C. Partea III. SARCINI .

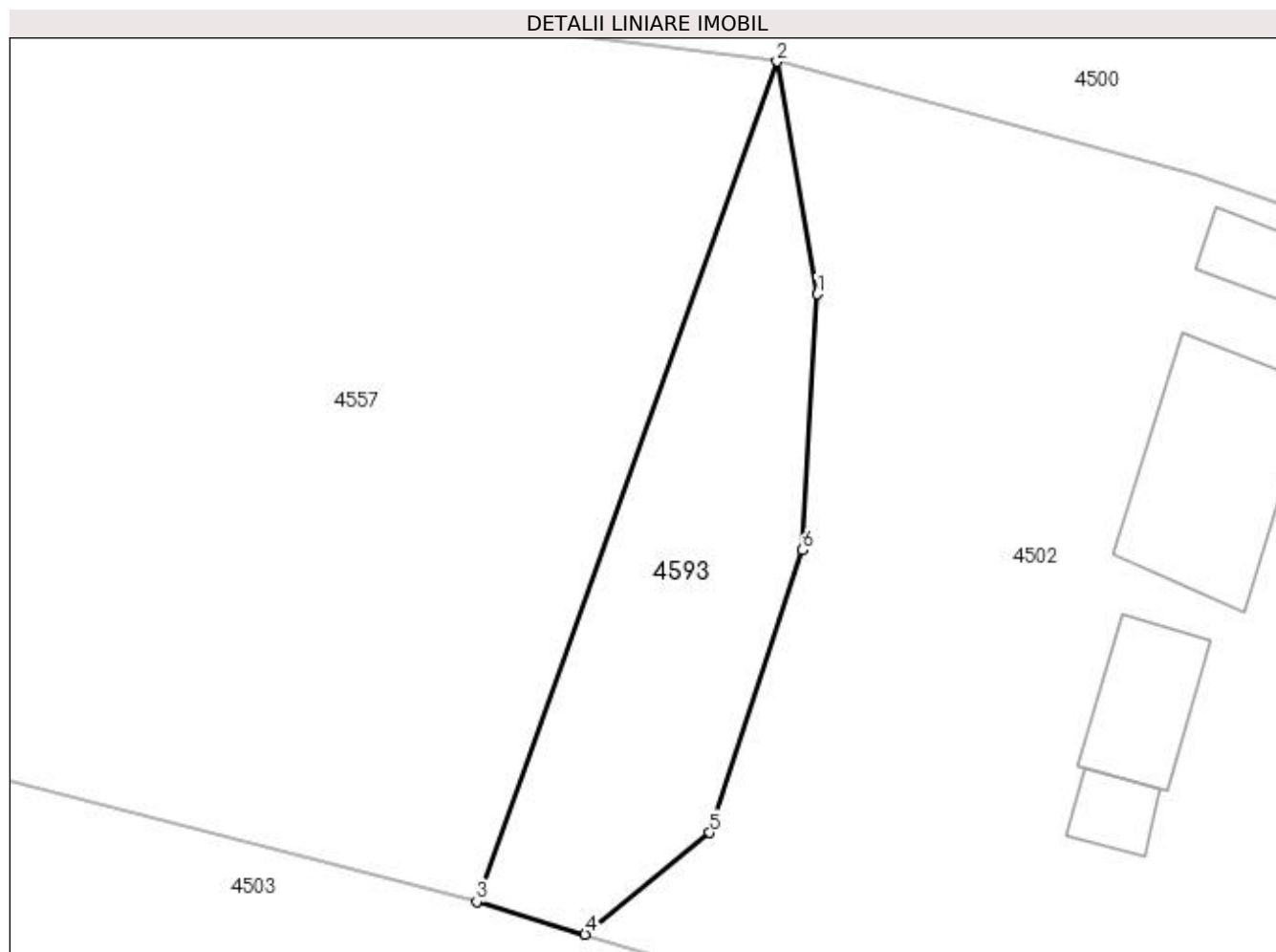
Inscrieri privind dezmembramintele dreptului de proprietate, drepturi reale de garanție și sarcini	Referințe
NU SUNT	

Anexa Nr. 1 La Partea I

Teren

Nr cadastral	Suprafața (mp)*	Observații / Referințe
	297	

* Suprafața este determinată în planul de proiecție Stereo 70.



Date referitoare la teren

Crt	Categorie folosință	Intra vilan	Suprafața (mp)	Tarla	Parcelă	Nr. topo	Observații / Referințe
1	pasune	NU	297	42	778	-	

Lungime Segmente

1) Valorile lungimilor segmentelor sunt obținute din proiecție în plan.

Punct început	X / Y	Punct sfârșit	X / Y	Lungime segment (** (m)
1	509.984,726 424.293,934	2	509.982,779 424.305,118	11.352
2	509.982,779 424.305,118	3	509.968,333 424.264,716	42.907
3	509.968,333 424.264,716	4	509.973,55 424.263,144	5.449
4	509.973,55 424.263,144	5	509.979,541 424.268,036	7.735
5	509.979,541 424.268,036	6	509.984,0 424.281,62	14.297

Punct început	X / Y	Punct sfârșit	X / Y	Lungime segment (** (m)
6	509.984,0 424.281,62	1	509.984,726 424.293,934	12.335

** Lungimile segmentelor sunt determinate în planul de proiecție Stereo 70 și sunt rotunjite la 1 milimetru.

*** Distanța dintre puncte este formată din segmente cumulate ce sunt mai mici decât valoarea 1 milimetru.

**DATE DESPRE IMOBILUL NR. 4594**

Oficiul de Cadastru și Publicitate Imobiliară ARGES
Biroul de Cadastru și Publicitate Imobiliară Campulung

A. Partea I. Descrierea imobilului

TEREN Extravilan

Adresa: Jud. Arges

Nr. Crt	Nr cadastral Nr. topografic	Suprafața* (mp)	Observații / Referințe
A1		4.000	Sector cadastral:19 Teren neimprejmuit;

B. Partea II. Proprietari și acte

Inscrieri privitoare la dreptul de proprietate și alte drepturi reale	Referințe
/	
Act Administrativ nr. 43335, din 05/05/1994 emis de CJPSDPAT ARGES;	
B1	A1
Intabulare, drept de PROPRIETATE, dobândit prin Reconstituire, cota actuala 1/1, cota initiala 1/1 1) MINCIUNESCU VICTOR, lipsă CNP	

C. Partea III. SARCINI .

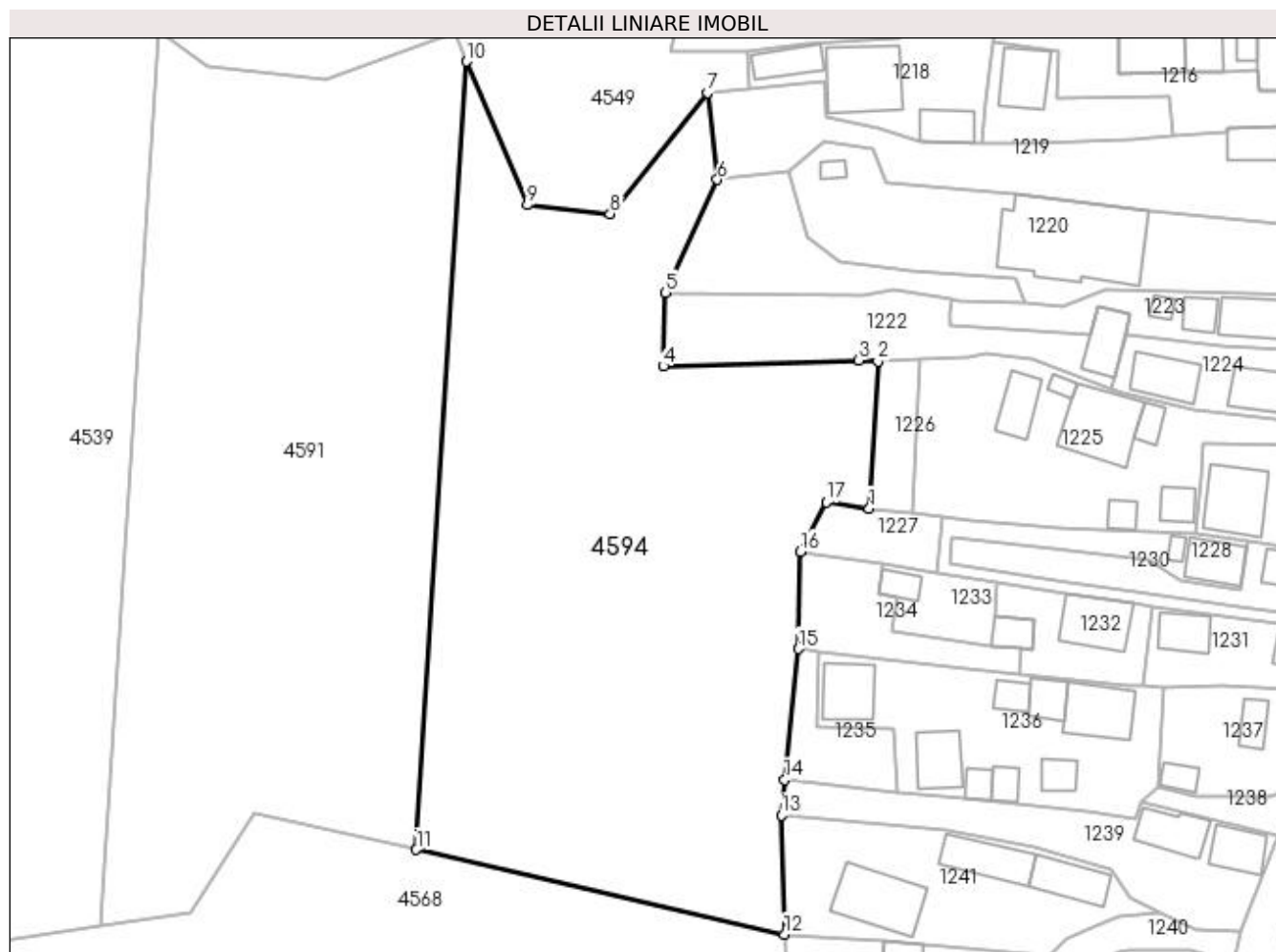
Inscrieri privind dezmembramintele dreptului de proprietate, drepturi reale de garanție și sarcini	Referințe
NU SUNT	

Anexa Nr. 1 La Partea I

Teren

Nr cadastral	Suprafața (mp)*	Observații / Referințe
	4.000	

* Suprafața este determinată în planul de proiecție Stereo 70.



Date referitoare la teren

Crt	Categorie folosință	Intra vilan	Suprafața (mp)	Tarla	Parcelă	Nr. topo	Observații / Referințe
1	padure	NU	4.000	42	782	-	În act se regăsește P25

Lungime Segmente

1) Valorile lungimilor segmentelor sunt obținute din proiecție în plan.

Punct început	X / Y	Punct sfârșit	X / Y	Lungime segment (** (m)
1	510.020,048 424.779,323	2	510.021,149 424.797,949	18.659
2	510.021,149 424.797,949	3	510.018,71 424.798,109	2.444
3	510.018,71 424.798,109	4	509.993,951 424.797,34	24.771
4	509.993,951 424.797,34	5	509.994,147 424.806,669	9.331
5	509.994,147 424.806,669	6	510.000,778 424.820,983	15.775

Punct început	X / Y	Punct sfârșit	X / Y	Lungime segment (** (m)
6	510.000,778 424.820,983	7	509.999,553 424.832,02	11.105
7	509.999,553 424.832,02	8	509.987,178 424.816,686	19.705
8	509.987,178 424.816,686	9	509.976,697 424.817,788	10.539
9	509.976,697 424.817,788	10	509.968,978 424.835,971	19.754
10	509.968,978 424.835,971	11	509.962,598 424.736,081	100.094
11	509.962,598 424.736,081	12	510.009,306 424.725,333	47.929
12	510.009,306 424.725,333	13	510.008,883 424.740,453	15.126
13	510.008,883 424.740,453	14	510.009,307 424.744,966	4.533
14	510.009,307 424.744,966	15	510.011,039 424.761,537	16.661
15	510.011,039 424.761,537	16	510.011,254 424.773,872	12.337
16	510.011,254 424.773,872	17	510.014,602 424.780,105	7.075
17	510.014,602 424.780,105	1	510.020,048 424.779,323	5.502

** Lungimile segmentelor sunt determinate în planul de proiecție Stereo 70 și sunt rotunjite la 1 milimetru.

*** Distanța dintre puncte este formată din segmente cumulate ce sunt mai mici decât valoarea 1 milimetru.

**DATE DESPRE IMOBILUL NR. 4595**

Oficiul de Cadastru și Publicitate Imobiliară ARGES
Biroul de Cadastru și Publicitate Imobiliară Campulung

A. Partea I. Descrierea imobilului

TEREN Necunoscut

Adresa: Loc. Gura Pravat, Jud. Arges

Nr. Crt	Nr cadastral Nr. topografic	Suprafața* (mp)	Observații / Referințe
A1		668	Sector cadastral:19 Teren neimprijmit;

Construcții

Crt	Nr cadastral Nr. topografic	Adresa	Observații / Referințe
A1.1		Loc. Gura Pravat, Jud. Arges	Nr. niveluri:1; S. construita la sol:13 mp; S. construita desfasurata:13 mp;
A1.2		Loc. Gura Pravat, Jud. Arges	Nr. niveluri:1; S. construita la sol:41 mp; S. construita desfasurata:41 mp;

B. Partea II. Proprietari și acte

Inscrieri privitoare la dreptul de proprietate și alte drepturi reale		Referințe
/		
Act Normativ nr. 7, din 13/03/1996 emis de PARLAMENT (art. 13 alin. 15);		
B1	Inscrierea provizorie, drept de PROPRIETATE, dobandit prin Lege, cota actuala 1/1, cota initiala 1/1 1) COMUNA VALEA MARE PRAVAT, CIF:5010196	A1, A1.1, A1.2

C. Partea III. SARCINI .

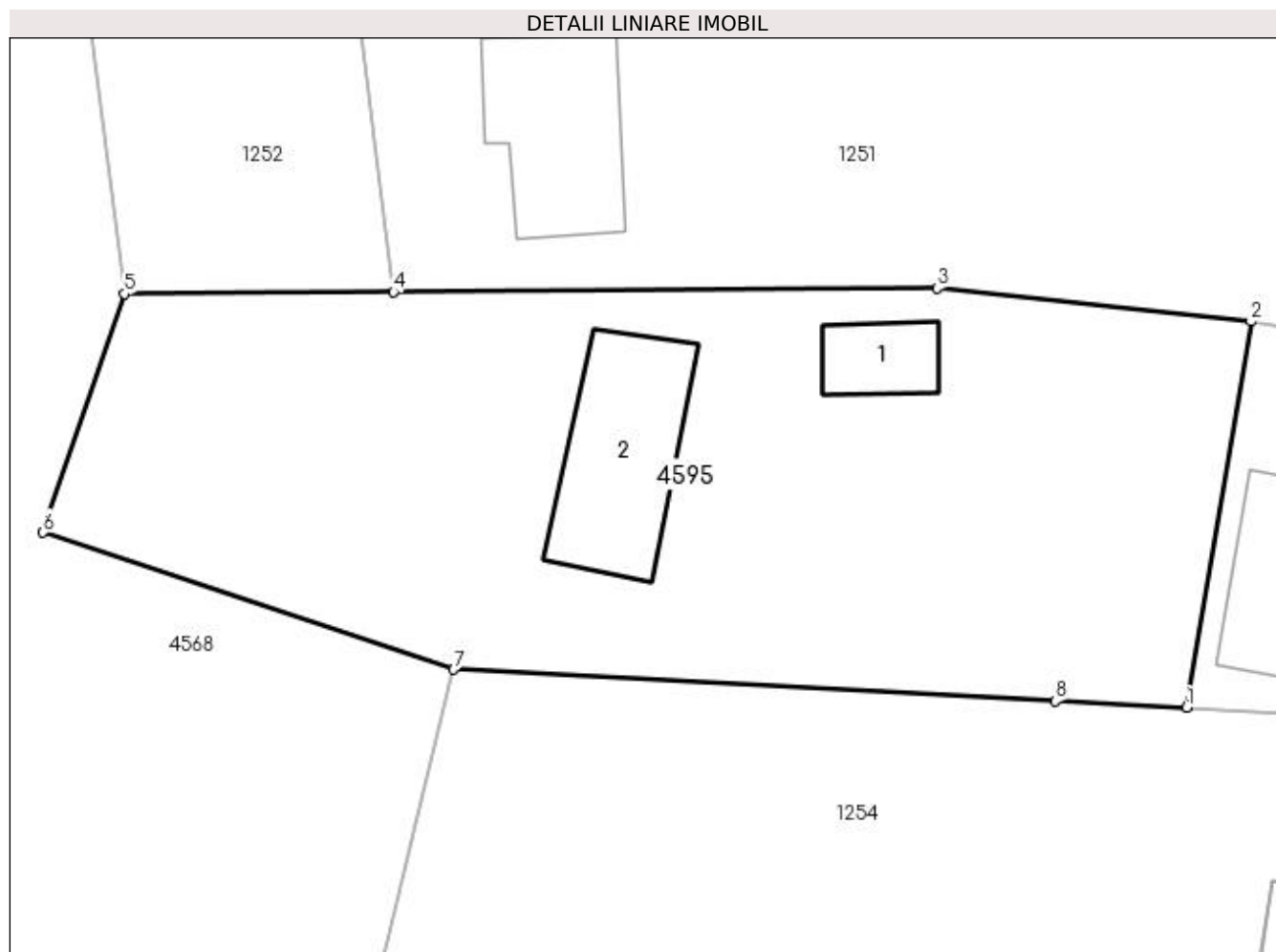
Inscrieri privind dezmembramintele dreptului de proprietate, drepturi reale de garanție și sarcini	Referințe
NU SUNT	

Anexa Nr. 1 La Partea I

Teren

Nr cadastral	Suprafața (mp)*	Observații / Referințe
	668	

* Suprafața este determinată în planul de proiecție Stereo 70.



Date referitoare la teren

Crt	Categorie folosință	Intra vilan	Suprafața (mp)	Tarla	Parcelă	Nr. topo	Observații / Referințe
1	curți constructii	DA	500	1	39	-	
2	pasune	NU	168	42	782	-	

Date referitoare la construcții

Crt	Număr	Destinație construcție	Supraf. (mp)	Situație juridică	Observații / Referințe
A1.1		constructii anexa	13	Cu acte	Nr. niveluri:1; S. construita la sol:13 mp; S. construita desfasurata:13 mp;
A1.2		constructii anexa	41	Cu acte	Nr. niveluri:1; S. construita la sol:41 mp; S. construita desfasurata:41 mp;

Lungime Segmente

1) Valorile lungimilor segmentelor sunt obținute din proiecție în plan.

Punct început	X / Y	Punct sfârșit	X / Y	Lungime segment (** (m)
1	510.056,428 424.646,597	2	510.058,992 424.662,005	15.62
2	510.058,992 424.662,005	3	510.046,459 424.663,329	12.603

Punct început	X / Y	Punct sfârșit	X / Y	Lungime segment (** (m)
3	510.046,459 424.663,329	4	510.024,743 424.663,184	21.716
4	510.024,743 424.663,184	5	510.013,988 424.663,111	10.755
5	510.013,988 424.663,111	6	510.010,748 424.653,584	10.063
6	510.010,748 424.653,584	7	510.027,139 424.648,113	17.28
7	510.027,139 424.648,113	8	510.051,183 424.646,858	24.077
8	510.051,183 424.646,858	1	510.056,428 424.646,597	5.251

** Lungimile segmentelor sunt determinate în planul de proiecție Stereo 70 și sunt rotunjite la 1 milimetru.

*** Distanța dintre puncte este formată din segmente cumulate ce sunt mai mici decât valoarea 1 milimetru.

**DATE DESPRE IMOBILUL NR. 4596**

Oficiul de Cadastru și Publicitate Imobiliară ARGES
Biroul de Cadastru și Publicitate Imobiliară Campulung

A. Partea I. Descrierea imobilului

TEREN Extravilan

Adresa: Jud. Arges

Nr. Crt	Nr cadastral Nr. topografic	Suprafața* (mp)	Observații / Referințe
A1		2.847	Sector cadastral:19 Teren neimprejmuit;

B. Partea II. Proprietari și acte

Inscrieri privitoare la dreptul de proprietate și alte drepturi reale	Referințe
/	
Act Normativ nr. 7, din 13/03/1996 emis de PARLAMENT (art. 13 alin. 15);	
B1	A1
Inscrierea provizorie, drept de PROPRIETATE, dobandit prin Lege, cota actuala 1/1, cota initiala 1/1 1) COMUNA VALEA MARE PRAVAT, CIF:5010196	

C. Partea III. SARCINI .

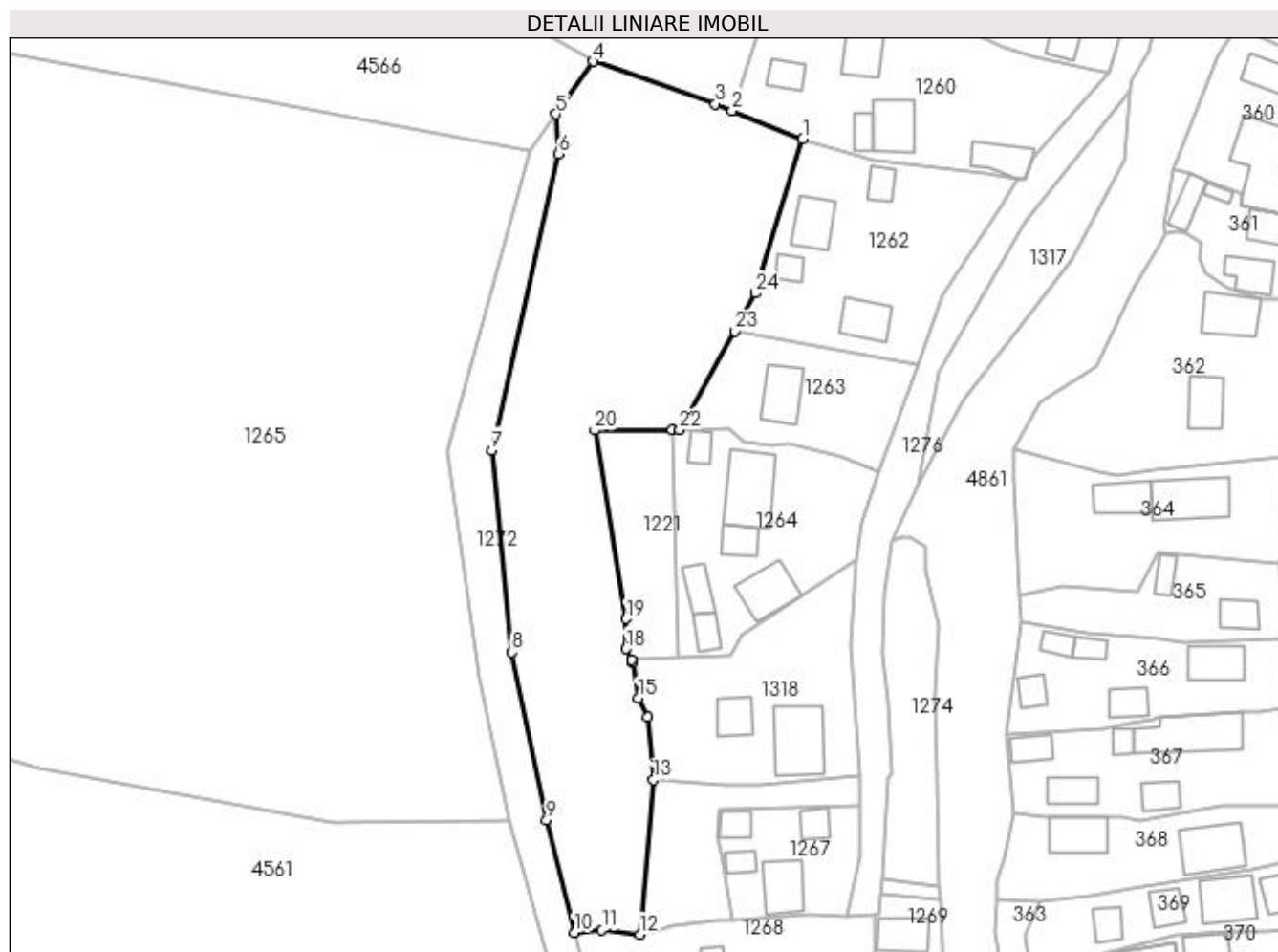
Inscrieri privind dezmembramintele dreptului de proprietate, drepturi reale de garanție și sarcini	Referințe
NU SUNT	

Anexa Nr. 1 La Partea I

Teren

Nr cadastral	Suprafața (mp)*	Observații / Referințe
	2.847	

* Suprafața este determinată în planul de proiecție Stereo 70.



Date referitoare la teren

Crt	Categorie folosință	Intra vilan	Suprafața (mp)	Tarla	Parcelă	Nr. topo	Observații / Referințe
1	pasune	NU	797	42	782	-	Pășune împădurită
2	pasune	NU	2.050	42	783	-	

Lungime Segmente

1) Valorile lungimilor segmentelor sunt obținute din proiecție în plan.

Punct început	X / Y	Punct sfârșit	X / Y	Lungime segment (** (m)
1	510.043,421 424.583,733	2	510.032,888 424.587,957	11.348
3	510.030,424 424.588,945	4	510.012,232 424.595,254	19.255
5	510.006,676 424.587,419	6	510.007,052 424.581,485	5.946
7	509.997,095 424.537,411	8	510.000,144 424.507,344	30.221

Punct început	X / Y	Punct sfârșit	X / Y	Lungime segment (** (m)
2	510.032,888 424.587,957	3	510.030,424 424.588,945	2.655
4	510.012,232 424.595,254	5	510.006,676 424.587,419	9.605
6	510.007,052 424.581,485	7	509.997,095 424.537,411	45.185
8	510.000,144 424.507,344	9	510.005,275 424.482,323	25.542

Punct început	X / Y	Punct sfârșit	X / Y	Lungime segment (** (m)	Punct început	X / Y	Punct sfârșit	X / Y	Lungime segment (** (m)
9	510.005,275 424.482,323	10	510.009,432 424.465,563	17.268	10	510.009,432 424.465,563	11	510.013,54 424.465,958	4.127
11	510.013,54 424.465,958	12	510.019,172 424.465,325	5.667	12	510.019,172 424.465,325	13	510.021,191 424.488,322	23.085
13	510.021,191 424.488,322	14	510.020,365 424.497,64	9.355	14	510.020,365 424.497,64	15	510.018,941 424.500,531	3.223
15	510.018,941 424.500,531	16	510.018,086 424.505,775	5.313	16	510.018,086 424.505,775	17	510.017,885 424.506,199	0.469
17	510.017,885 424.506,199	18	510.017,124 424.507,809	1.781	18	510.017,124 424.507,809	19	510.017,124 424.512,281	4.472
19	510.017,124 424.512,281	20	510.012,475 424.540,348	28.449	20	510.012,475 424.540,348	21	510.023,96 424.540,449	11.485
21	510.023,96 424.540,449	22	510.025,107 424.540,459	1.147	22	510.025,107 424.540,459	23	510.033,251 424.555,139	16.788
23	510.033,251 424.555,139	24	510.036,373 424.560,767	6.436	24	510.036,373 424.560,767	1	510.043,421 424.583,733	24.023

** Lungimile segmentelor sunt determinate în planul de proiecție Stereo 70 și sunt rotunjite la 1 milimetru.

*** Distanța dintre puncte este formată din segmente cumulate ce sunt mai mici decât valoarea 1 milimetru.

**DATE DESPRE IMOBILUL NR. 4597**

Oficiul de Cadastru și Publicitate Imobiliară ARGES
Biroul de Cadastru și Publicitate Imobiliară Campulung

A. Partea I. Descrierea imobilului

TEREN Necunoscut

Adresa: Loc. Gura Pravat, Jud. Arges

Nr. Crt	Nr cadastral Nr. topografic	Suprafața* (mp)	Observații / Referințe
A1		309	Sector cadastral:19 Teren neimprejmuit;

B. Partea II. Proprietari și acte

Inscrieri privitoare la dreptul de proprietate și alte drepturi reale		Referințe
/		
Act Normativ nr. 7, din 13/03/1996 emis de PARLAMENT (art. 13 alin. 15);		
B1	Inscrierea provizorie, drept de PROPRIETATE, dobandit prin Lege, cota actuala 1/1, cota initiala 1/1 1) COMUNA VALEA MARE PRAVAT, CIF:5010196	A1

C. Partea III. SARCINI .

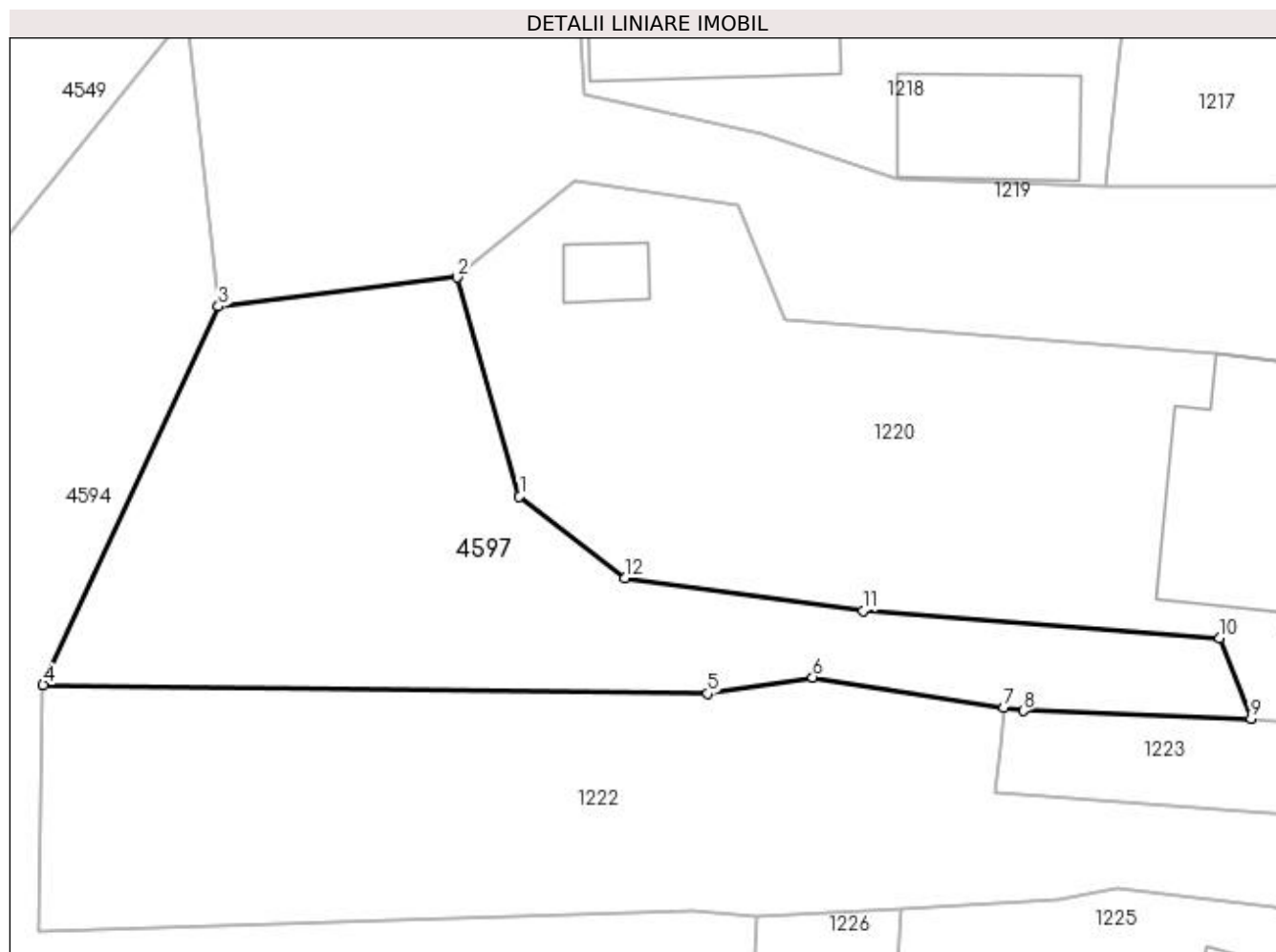
Inscrieri privind dezmembramintele dreptului de proprietate, drepturi reale de garanție și sarcini	Referințe
NU SUNT	

Anexa Nr. 1 La Partea I

Teren

Nr cadastral	Suprafața (mp)*	Observații / Referințe
	309	

* Suprafața este determinată în planul de proiecție Stereo 70.



Date referitoare la teren

Crt	Categorie folosință	Intra vilan	Suprafața (mp)	Tarla	Parcelă	Nr. topo	Observații / Referințe
1	curți constructii	DA	97	1	32	-	
2	pasune	NU	212	42	782	-	Pășune împădurită

Lungime Segmente

1) Valorile lungimilor segmentelor sunt obținute din proiecție în plan.

Punct început	X / Y	Punct sfârșit	X / Y	Lungime segment (** (m)
1	510.012,166 424.813,806	2	510.009,808 424.822,08	8.603
2	510.009,808 424.822,08	3	510.000,778 424.820,983	9.096
3	510.000,778 424.820,983	4	509.994,147 424.806,669	15.775
4	509.994,147 424.806,669	5	510.019,28 424.806,343	25.135

Punct început	X / Y	Punct sfârșit	X / Y	Lungime segment (** (m)
5	510.019,28 424.806,343	6	510.023,252 424.806,963	4.02
6	510.023,252 424.806,963	7	510.030,482 424.805,815	7.321
7	510.030,482 424.805,815	8	510.031,222 424.805,698	0.749
8	510.031,222 424.805,698	9	510.039,842 424.805,4	8.625
9	510.039,842 424.805,4	10	510.038,656 424.808,435	3.258
10	510.038,656 424.808,435	11	510.025,17 424.809,474	13.526
11	510.025,17 424.809,474	12	510.016,167 424.810,724	9.089
12	510.016,167 424.810,724	1	510.012,166 424.813,806	5.05

** Lungimile segmentelor sunt determinate în planul de proiecție Stereo 70 și sunt rotunjite la 1 milimetru.

*** Distanța dintre puncte este formată din segmente cumulate ce sunt mai mici decât valoarea 1 milimetru.

**DATE DESPRE IMOBILUL NR. 4598**

Oficiul de Cadastru și Publicitate Imobiliară ARGES
Biroul de Cadastru și Publicitate Imobiliară Campulung

A. Partea I. Descrierea imobilului

TEREN Necunoscut

Adresa: Loc. Namaesti, Jud. Arges

Nr. Crt	Nr cadastral Nr. topografic	Suprafața* (mp)	Observații / Referințe
A1		6.303	Sector cadastral:19 Teren neimprejmuit;

B. Partea II. Proprietari și acte

Inscrieri privitoare la dreptul de proprietate și alte drepturi reale	Referințe
/	
Act Normativ nr. 7, din 13/03/1996 emis de PARLAMENT (art. 13 alin. 15);	
B1	Inscrierea provizorie, drept de PROPRIETATE, dobandit prin Lege, cota actuala 1/1, cota initiala 1/1
	1) COMUNA VALEA MARE PRAVAT, CIF:5010196

C. Partea III. SARCINI .

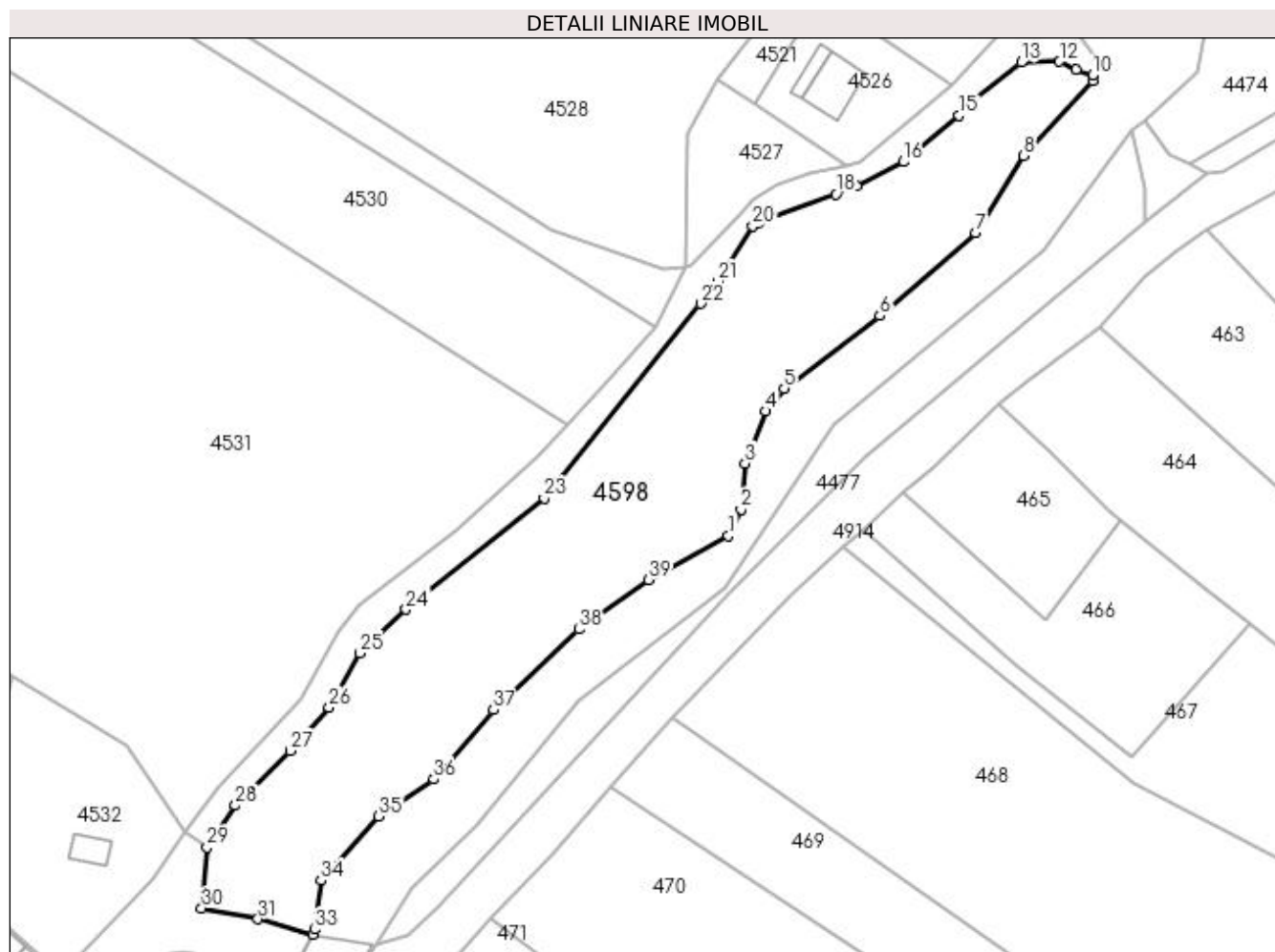
Inscrieri privind dezmembramintele dreptului de proprietate, drepturi reale de garanție și sarcini	Referințe
NU SUNT	

Anexa Nr. 1 La Partea I

Teren

Nr cadastral	Suprafața (mp)*	Observații / Referințe
	6.303	

* Suprafața este determinată în planul de proiecție Stereo 70.



Date referitoare la teren

Crt	Categorie folosință	Intravilan	Suprafața (mp)	Tarla	Parcelă	Nr. topo	Observații / Referințe
1	curți constructii	DA	148	43	787	-	
2	pasune	DA	4.942	43	787	-	
3	pasune	NU	1.213	43	787	-	

Lungime Segmente

1) Valorile lungimilor segmentelor sunt obținute din proiecție în plan.

Punct început	X / Y	Punct sfârșit	X / Y	Lungime segment (** (m)
1	509.731,612 423.598,817	2	509.734,261 423.604,353	6.137
3	509.735,127 423.613,949	4	509.739,449 423.624,916	11.788
5	509.743,307 423.629,718	6	509.763,394 423.644,909	25.184

Punct început	X / Y	Punct sfârșit	X / Y	Lungime segment (** (m)
2	509.734,261 423.604,353	3	509.735,127 423.613,949	9.635
4	509.739,449 423.624,916	5	509.743,307 423.629,718	6.16
6	509.763,394 423.644,909	7	509.783,399 423.662,332	26.528

Punct început	X / Y	Punct sfârșit	X / Y	Lungime segment (** (m)
7	509.783,399 423.662,332	8	509.793,488 423.678,409	18.98
9	509.807,972 423.694,174	10	509.807,972 423.695,263	1.089
11	509.804,529 423.696,497	12	509.801,062 423.698,183	3.855
13	509.793,036 423.698,001	14	509.781,999 423.689,125	14.163
15	509.779,961 423.686,868	16	509.768,355 423.677,142	15.142
17	509.758,525 423.672,011	18	509.754,221 423.670,375	4.604
19	509.738,144 423.664,406	20	509.736,705 423.663,74	1.586
21	509.729,494 423.652,135	22	509.725,826 423.647,443	5.956
23	509.693,009 423.606,73	24	509.664,095 423.583,401	37.152
25	509.654,431 423.574,194	26	509.647,945 423.562,906	13.019
27	509.639,828 423.553,735	28	509.628,322 423.542,288	16.23
29	509.622,338 423.533,54	30	509.621,234 423.520,765	12.823
31	509.633,031 423.518,537	32	509.644,524 423.515,309	11.938
33	509.644,878 423.516,344	34	509.646,279 423.526,557	10.309
35	509.658,272 423.540,063	36	509.669,941 423.547,782	13.991
37	509.682,439 423.562,343	38	509.700,293 423.579,244	24.585
39	509.714,821 423.589,609	1	509.731,612 423.598,817	19.15

Punct început	X / Y	Punct sfârșit	X / Y	Lungime segment (** (m)
8	509.793,488 423.678,409	9	509.807,972 423.694,174	21.408
10	509.807,972 423.695,263	11	509.804,529 423.696,497	3.657
12	509.801,062 423.698,183	13	509.793,036 423.698,001	8.028
14	509.781,999 423.689,125	15	509.779,961 423.686,868	3.041
16	509.768,355 423.677,142	17	509.758,525 423.672,011	11.089
18	509.754,221 423.670,375	19	509.738,144 423.664,406	17.149
20	509.736,705 423.663,74	21	509.729,494 423.652,135	13.663
22	509.725,826 423.647,443	23	509.693,009 423.606,73	52.292
24	509.664,095 423.583,401	25	509.654,431 423.574,194	13.348
26	509.647,945 423.562,906	27	509.639,828 423.553,735	12.247
28	509.628,322 423.542,288	29	509.622,338 423.533,54	10.599
30	509.621,234 423.520,765	31	509.633,031 423.518,537	12.006
32	509.644,524 423.515,309	33	509.644,878 423.516,344	1.094
34	509.646,279 423.526,557	35	509.658,272 423.540,063	18.062
36	509.669,941 423.547,782	37	509.682,439 423.562,343	19.189
38	509.700,293 423.579,244	39	509.714,821 423.589,609	17.846

** Lungimile segmentelor sunt determinate în planul de proiecție Stereo 70 și sunt rotunjite la 1 milimetru.

*** Distanța dintre puncte este formată din segmente cumulate ce sunt mai mici decât valoarea 1 milimetru.

**DATE DESPRE IMOBILUL NR. 4599**

Oficiul de Cadastru și Publicitate Imobiliară ARGES
Biroul de Cadastru și Publicitate Imobiliară Campulung

A. Partea I. Descrierea imobilului

TEREN Necunoscut

Adresa: Loc. Namaesti, Jud. Arges

Nr. Crt	Nr cadastral Nr. topografic	Suprafața* (mp)	Observații / Referințe
A1		1.945	Sector cadastral:19 Teren neimprejmuit;

B. Partea II. Proprietari și acte

Inscrieri privitoare la dreptul de proprietate și alte drepturi reale		Referințe
/		
Act Normativ nr. 7, din 13/03/1996 emis de PARLAMENT (art. 13 alin. 15);		
B1	Inscrierea provizorie, drept de PROPRIETATE, dobandit prin Lege, cota actuala 1/1, cota initiala 1/1 1) COMUNA VALEA MARE PRAVAT, CIF:5010196	A1

C. Partea III. SARCINI .

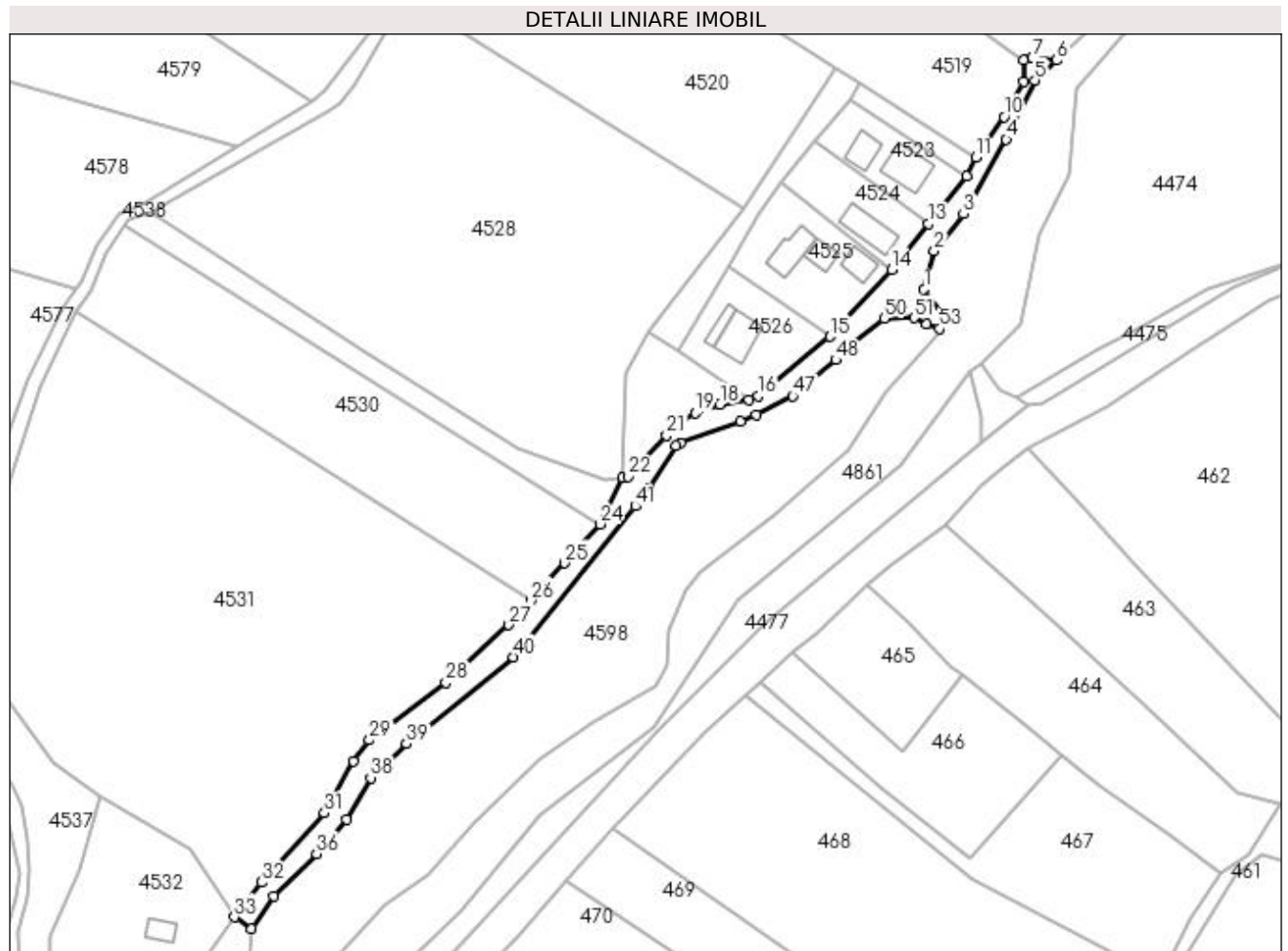
Inscrieri privind dezmembramintele dreptului de proprietate, drepturi reale de garanție și sarcini	Referințe
NU SUNT	

Anexa Nr. 1 La Partea I

Teren

Nr cadastral	Suprafața (mp)*	Observații / Referințe
	1.945	

* Suprafața este determinată în planul de proiecție Stereo 70.



Date referitoare la teren

Crt	Categorie folosință	Intravilan	Suprafața (mp)	Tarla	Parcelă	Nr. topo	Observații / Referințe
1	drum	DA	884	16	Dc442	-	
2	drum	NU	1.061	42	716	-	

Lungime Segmente

1) Valorile lungimilor segmentelor sunt obținute din proiecție în plan.

Punct început	X / Y	Punct sfârșit	X / Y	Lungime segment	Punct început	X / Y	Punct sfârșit	X / Y	Lungime segment	Punct început	X / Y	Punct sfârșit	X / Y	Lungime segment
1	509.803,784 423.705,873	2	509.806,558 423.716,187	10.68 1	2	509.806,558 423.716,187	3	509.814,399 423.726,194	12.71 3	3	509.814,399 423.726,194	4	509.825,987 423.746,207	23.12 6
4	509.825,987 423.746,207	5	509.833,661 423.762,257	17.79	5	509.833,661 423.762,257	6	509.839,539 423.767,575	7.927	6	509.839,539 423.767,575	7	509.832,975 423.768,359	6.611
7	509.832,975 423.768,359	8	509.830,561 423.767,629	2.522	8	509.830,561 423.767,629	9	509.830,702 423.761,846	5.785	9	509.830,702 423.761,846	10	509.825,315 423.752,405	10.87
10	509.825,315 423.752,405	11	509.817,736 423.741,486	13.29 2	11	509.817,736 423.741,486	12	509.815,2 423.736,417	5.668	12	509.815,2 423.736,417	13	509.804,967 423.723,588	16.41
13	509.804,967 423.723,588	14	509.795,051 423.711,157	15.90 1	14	509.795,051 423.711,157	15	509.778,34 423.693,169	24.55 3	15	509.778,34 423.693,169	16	509.759,106 423.677,115	25.05 3

Punct început	X / Y	Punct sfârșit	X / Y	Lungime segment	Punct început	X / Y	Punct sfârșit	X / Y	Lungime segment	Punct început	X / Y	Punct sfârșit	X / Y	Lungime segment
16	509.759,106 423.677,115	17	509.756,571 423.676,158	2.71	17	509.756,571 423.676,158	18	509.748,752 423.674,886	7.922	18	509.748,752 423.674,886	19	509.742,085 423.672,495	7.083
19	509.742,085 423.672,495	20	509.736,893 423.669,189	6.155	20	509.736,893 423.669,189	21	509.734,27 423.666,484	3.768	21	509.734,27 423.666,484	22	509.723,955 423.655,44	15.112
22	509.723,955 423.655,44	23	509.722,505 423.655,07	1.496	23	509.722,505 423.655,07	24	509.716,316 423.642,592	13.929	24	509.716,316 423.642,592	25	509.706,826 423.632,042	14.19
25	509.706,826 423.632,042	26	509.697,721 423.621,979	13.571	26	509.697,721 423.621,979	27	509.691,745 423.615,373	8.908	27	509.691,745 423.615,373	28	509.674,723 423.599,902	23.002
28	509.674,723 423.599,902	29	509.654,081 423.584,339	25.851	29	509.654,081 423.584,339	30	509.649,78 423.578,677	7.11	30	509.649,78 423.578,677	31	509.642,029 423.564,648	16.028
31	509.642,029 423.564,648	32	509.624,944 423.546,011	25.283	32	509.624,944 423.546,011	33	509.617,659 423.536,64	11.87	33	509.617,659 423.536,64	34	509.622,338 423.533,54	5.613
34	509.622,338 423.533,54	35	509.628,322 423.542,288	10.599	35	509.628,322 423.542,288	36	509.639,828 423.553,735	16.23	36	509.639,828 423.553,735	37	509.647,945 423.562,906	12.247
37	509.647,945 423.562,906	38	509.654,431 423.574,194	13.019	38	509.654,431 423.574,194	39	509.664,095 423.583,401	13.348	39	509.664,095 423.583,401	40	509.693,009 423.606,73	37.152
40	509.693,009 423.606,73	41	509.725,826 423.647,443	52.292	41	509.725,826 423.647,443	42	509.729,494 423.652,135	5.956	42	509.729,494 423.652,135	43	509.736,705 423.663,74	13.663
43	509.736,705 423.663,74	44	509.738,144 423.664,406	1.586	44	509.738,144 423.664,406	45	509.754,221 423.670,375	17.149	45	509.754,221 423.670,375	46	509.758,525 423.672,011	4.604
46	509.758,525 423.672,011	47	509.768,355 423.677,142	11.089	47	509.768,355 423.677,142	48	509.779,961 423.686,868	15.142	48	509.779,961 423.686,868	49	509.781,999 423.689,125	3.041
49	509.781,999 423.689,125	50	509.793,036 423.698,001	14.163	50	509.793,036 423.698,001	51	509.801,062 423.698,183	8.028	51	509.801,062 423.698,183	52	509.804,529 423.696,497	3.855
52	509.804,529 423.696,497	53	509.807,972 423.695,263	3.657	53	509.807,972 423.695,263	54	509.809,931 423.697,355	2.866	54	509.809,931 423.697,355	1	509.803,784 423.705,873	10.504

** Lungimile segmentelor sunt determinate în planul de proiecție Stereo 70 și sunt rotunjite la 1 milimetru.

*** Distanța dintre puncte este formată din segmente cumulate ce sunt mai mici decât valoarea 1 milimetru.

**DATE DESPRE IMOBILUL NR. 4600**

Oficiul de Cadastru și Publicitate Imobiliară ARGES
Biroul de Cadastru și Publicitate Imobiliară Campulung

A. Partea I. Descrierea imobilului

TEREN Extravilan

Adresa: Jud. Arges

Nr. Crt	Nr cadastral Nr. topografic	Suprafața* (mp)	Observații / Referințe
A1		3.000	Sector cadastral:19 Teren neimprejmuit;

B. Partea II. Proprietari și acte

Inscrieri privitoare la dreptul de proprietate și alte drepturi reale	Referințe
/	
Act Normativ nr. 7, din 13/03/1996 emis de PARLAMENT (art. 13 alin. 15);	
B1	A1
1) COMUNA VALEA MARE PRAVAT, CIF:5010196	

C. Partea III. SARCINI .

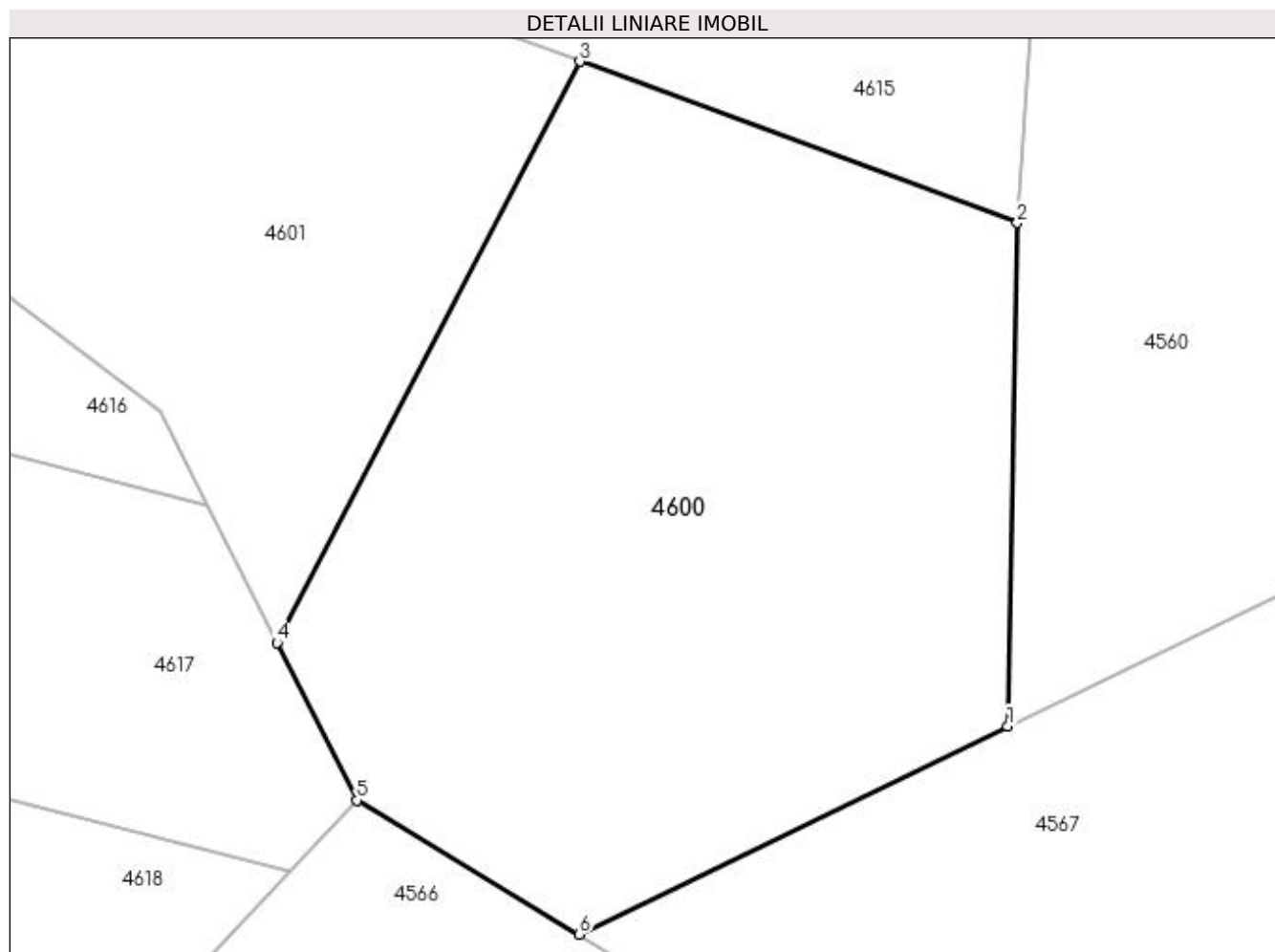
Inscrieri privind dezmembramintele dreptului de proprietate, drepturi reale de garanție și sarcini	Referințe
NU SUNT	

Anexa Nr. 1 La Partea I

Teren

Nr cadastral	Suprafața (mp)*	Observații / Referințe
	3.000	

* Suprafața este determinată în planul de proiecție Stereo 70.



Date referitoare la teren

Crt	Categorie folosință	Intra vilan	Suprafața (mp)	Tarla	Parcelă	Nr. topo	Observații / Referințe
1	padure	NU	3.000	42	782	-	

Lungime Segmente

1) Valorile lungimilor segmentelor sunt obținute din proiecție în plan.

Punct început	X / Y	Punct sfârșit	X / Y	Lungime segment (** (m)
1	509.819,327 424.715,649	2	509.820,123 424.757,085	41.444
2	509.820,123 424.757,085	3	509.784,05 424.770,377	38.444
3	509.784,05 424.770,377	4	509.759,102 424.722,506	53.982
4	509.759,102 424.722,506	5	509.765,687 424.709,535	14.547
5	509.765,687 424.709,535	6	509.784,0 424.698,487	21.387

Punct început	X / Y	Punct sfârșit	X / Y	Lungime segment (** (m)
6	509.784,0 424.698,487	1	509.819,327 424.715,649	39.275

** Lungimile segmentelor sunt determinate în planul de proiecție Stereo 70 și sunt rotunjite la 1 milimetru.

*** Distanța dintre puncte este formată din segmente cumulate ce sunt mai mici decât valoarea 1 milimetru.

**DATE DESPRE IMOBILUL NR. 4601**

Oficiul de Cadastru și Publicitate Imobiliară ARGES
Biroul de Cadastru și Publicitate Imobiliară Campulung

A. Partea I. Descrierea imobilului

TEREN Extravilan

Adresa: Jud. Arges

Nr. Crt	Nr cadastral Nr. topografic	Suprafața* (mp)	Observații / Referințe
A1		10.000	Sector cadastral:19 Teren neimprejmuit;

B. Partea II. Proprietari și acte

Inscrieri privitoare la dreptul de proprietate și alte drepturi reale	Referințe
/	
Act Administrativ nr. 25186, din 13/10/1993 emis de CJPSDPAT ARGES;	
B1	A1
Intabulare, drept de PROPRIETATE, dobandit prin Reconstituire, cota actuala 1/1, cota initiala 1/1 1) BĂCIOIU ION, lipsă CNP	

C. Partea III. SARCINI .

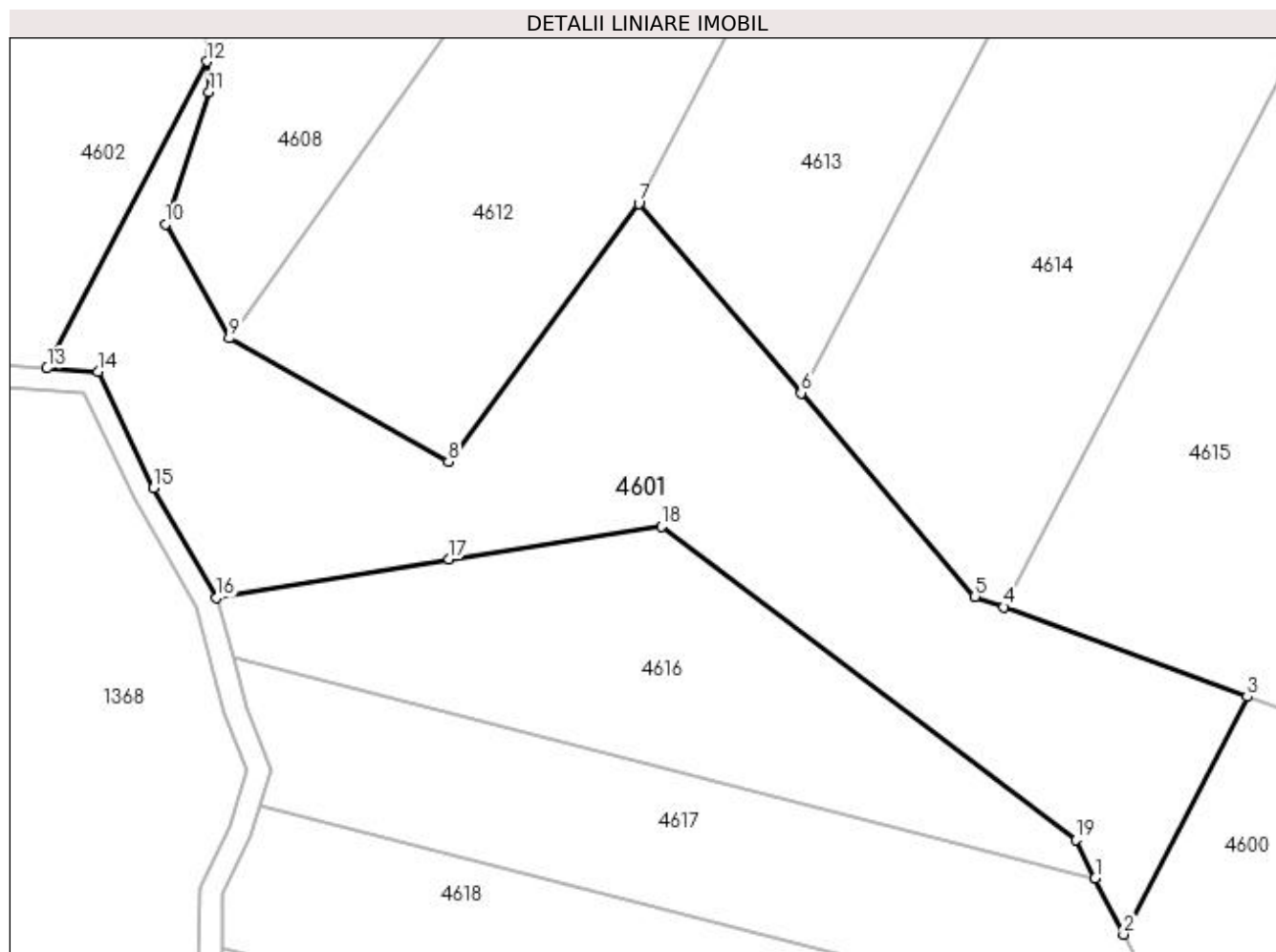
Inscrieri privind dezmembramintele dreptului de proprietate, drepturi reale de garanție și sarcini	Referințe
NU SUNT	

Anexa Nr. 1 La Partea I

Teren

Nr cadastral	Suprafața (mp)*	Observații / Referințe
	10.000	

* Suprafața este determinată în planul de proiecție Stereo 70.



Date referitoare la teren

Crt	Categorie folosință	Intra vilan	Suprafața (mp)	Tarla	Parcelă	Nr. topo	Observații / Referințe
1	padure	NU	10.000	42	705,782	-	În act se regăsește P25

Lungime Segmente

1) Valorile lungimilor segmentelor sunt obținute din proiecție în plan.

Punct început	X / Y	Punct sfârșit	X / Y	Lungime segment (** (m)
1	509.753,375 424.733,788	2	509.759,102 424.722,506	12.652
2	509.759,102 424.722,506	3	509.784,05 424.770,377	53.982
3	509.784,05 424.770,377	4	509.734,963 424.788,466	52.314
4	509.734,963 424.788,466	5	509.729,161 424.790,604	6.183
5	509.729,161 424.790,604	6	509.694,067 424.831,603	53.968

Punct început	X / Y	Punct sfârșit	X / Y	Lungime segment (** (m)
6	509.694,067 424.831,603	7	509.661,385 424.869,783	50.258
7	509.661,385 424.869,783	8	509.622,965 424.817,799	64.641
8	509.622,965 424.817,799	9	509.578,74 424.842,653	50.73
9	509.578,74 424.842,653	10	509.565,909 424.865,663	26.346
10	509.565,909 424.865,663	11	509.574,702 424.892,266	28.019
11	509.574,702 424.892,266	12	509.574,229 424.898,416	6.168
12	509.574,229 424.898,416	13	509.542,014 424.836,598	69.708
13	509.542,014 424.836,598	14	509.552,294 424.835,87	10.306
14	509.552,294 424.835,87	15	509.563,514 424.812,495	25.928
15	509.563,514 424.812,495	16	509.576,207 424.790,335	25.538
16	509.576,207 424.790,335	17	509.623,096 424.798,103	47.528
17	509.623,096 424.798,103	18	509.665,908 424.804,746	43.324
18	509.665,908 424.804,746	19	509.749,444 424.741,533	104.758
19	509.749,444 424.741,533	1	509.753,375 424.733,788	8.685

** Lungimile segmentelor sunt determinate în planul de proiecție Stereo 70 și sunt rotunjite la 1 milimetru.

*** Distanța dintre puncte este formată din segmente cumulate ce sunt mai mici decât valoarea 1 milimetru.

**DATE DESPRE IMOBILUL NR. 4602**

Oficiul de Cadastru și Publicitate Imobiliară ARGES
Biroul de Cadastru și Publicitate Imobiliară Campulung

A. Partea I. Descrierea imobilului

TEREN Extravilan

Adresa: Jud. Arges

Nr. Crt	Nr cadastral Nr. topografic	Suprafața* (mp)	Observații / Referințe
A1		5.000	Sector cadastral:19 Teren neimprejmuit;

B. Partea II. Proprietari și acte

Inscrieri privitoare la dreptul de proprietate și alte drepturi reale	Referințe
/	
Act Administrativ nr. 34765, din 14/02/1994 emis de CJPSDPAT ARGES;	
B1	A1
Intabulare, drept de PROPRIETATE, dobândit prin Reconstituire, cota actuala 1/1, cota initiala 1/1 1) PATULOIU ION, lipsă CNP	

C. Partea III. SARCINI .

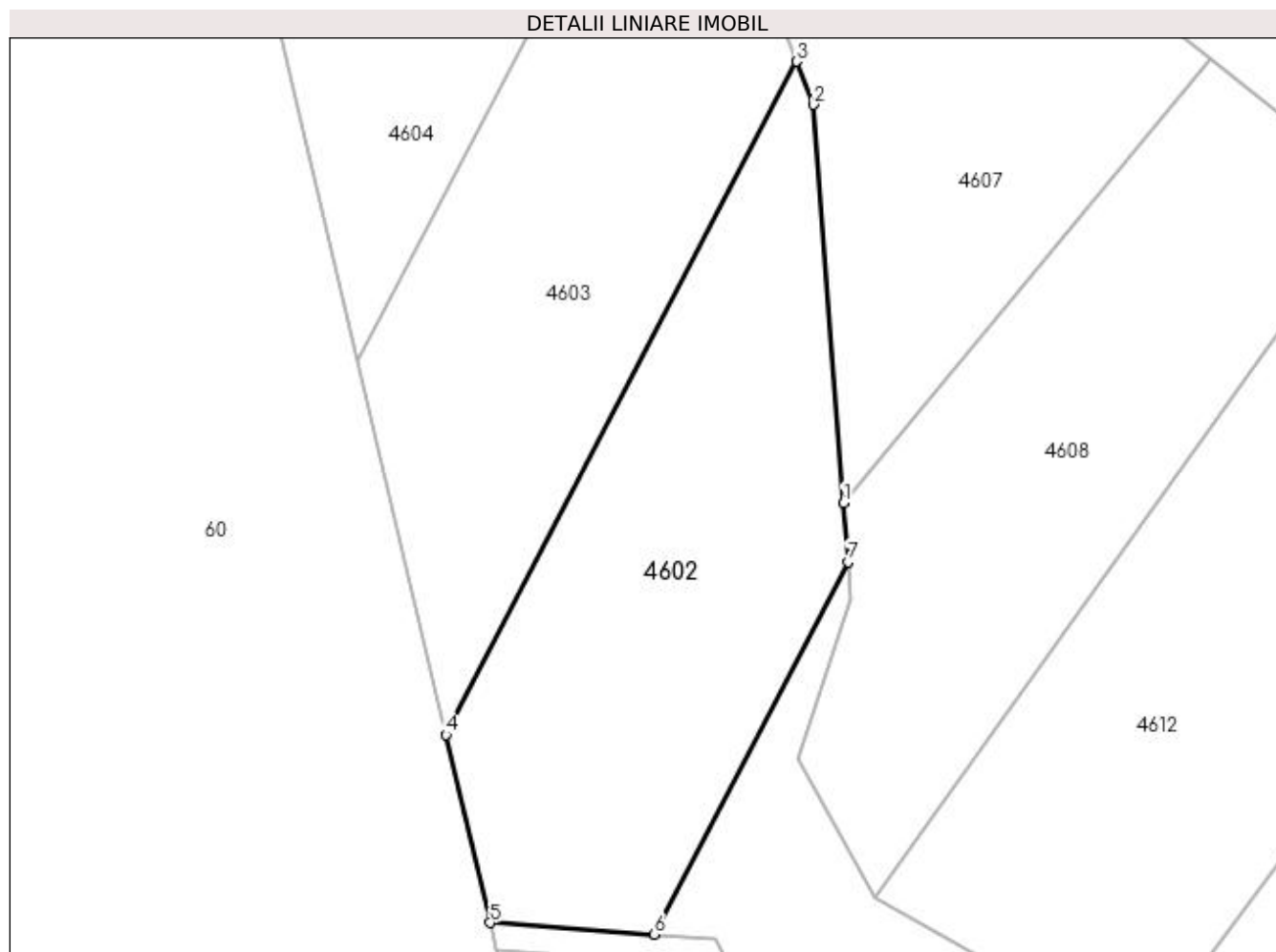
Inscrieri privind dezmembramintele dreptului de proprietate, drepturi reale de garanție și sarcini	Referințe
NU SUNT	

Anexa Nr. 1 La Partea I

Teren

Nr cadastral	Suprafața (mp)*	Observații / Referințe
	5.000	

* Suprafața este determinată în planul de proiecție Stereo 70.



Date referitoare la teren

Crt	Categorie folosință	Intravilan	Suprafața (mp)	Tarla	Parcelă	Nr. topo	Observații / Referințe
1	padure	NU	5.000	42	705,782	-	În act se regăsește P25

Lungime Segmente

1) Valorile lungimilor segmentelor sunt obținute din proiecție în plan.

Punct început	X / Y	Punct sfârșit	X / Y	Lungime segment (** (m)
1	509.573,48 424.908,159	2	509.568,397 424.974,297	66.333
2	509.568,397 424.974,297	3	509.565,657 424.981,456	7.665
3	509.565,657 424.981,456	4	509.507,433 424.869,733	125.984
4	509.507,433 424.869,733	5	509.514,769 424.838,527	32.057
5	509.514,769 424.838,527	6	509.542,014 424.836,598	27.313

Punct început	X / Y	Punct sfârșit	X / Y	Lungime segment (** (m)
6	509.542,014 424.836,598	7	509.574,229 424.898,416	69.708
7	509.574,229 424.898,416	1	509.573,48 424.908,159	9.772

** Lungimile segmentelor sunt determinate în planul de proiecție Stereo 70 și sunt rotunjite la 1 milimetru.

*** Distanța dintre puncte este formată din segmente cumulate ce sunt mai mici decât valoarea 1 milimetru.

**DATE DESPRE IMOBILUL NR. 4603**

Oficiul de Cadastru și Publicitate Imobiliară ARGES
Biroul de Cadastru și Publicitate Imobiliară Campulung

A. Partea I. Descrierea imobilului

TEREN Extravilan

Adresa: Jud. Arges

Nr. Crt	Nr cadastral Nr. topografic	Suprafața* (mp)	Observații / Referințe
A1		5.000	Sector cadastral:19 Teren neimprejmuit;

B. Partea II. Proprietari și acte

Inscrieri privitoare la dreptul de proprietate și alte drepturi reale	Referințe
/	
Act Administrativ nr. 66733, din 25/10/1994 emis de CJPSDPAT ARGES;	
B1	A1
Intabulare, drept de PROPRIETATE, dobandit prin Reconstituire, cota actuala 1/1, cota initiala 1/1 1) MILOSOIU ION, lipsă CNP	

C. Partea III. SARCINI .

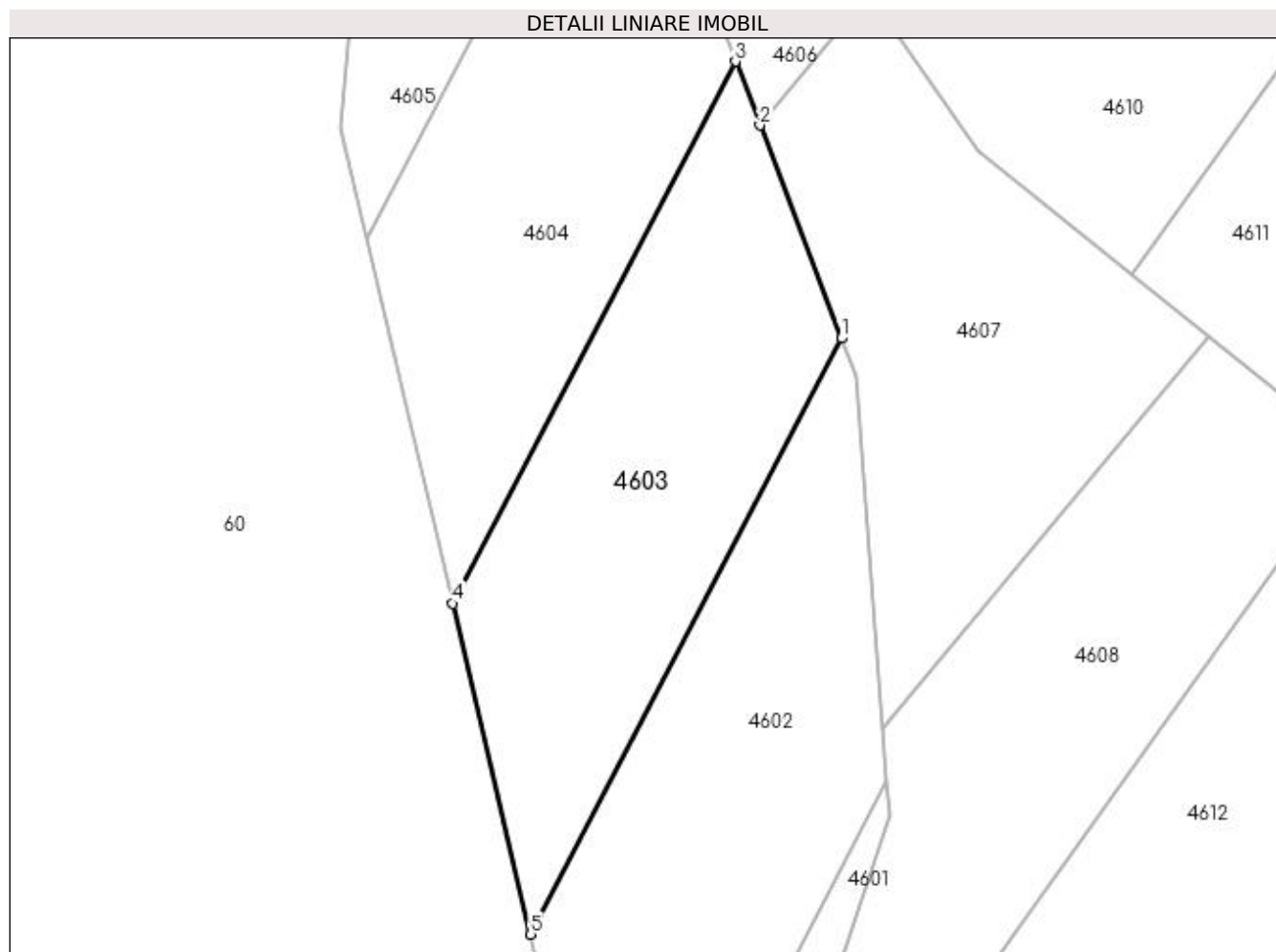
Inscrieri privind dezmembramintele dreptului de proprietate, drepturi reale de garanție și sarcini	Referințe
NU SUNT	

Anexa Nr. 1 La Partea I

Teren

Nr cadastral	Suprafața (mp)*	Observații / Referințe
	5.000	

* Suprafața este determinată în planul de proiecție Stereo 70.



Date referitoare la teren

Crt	Categorie folosință	Intra vilan	Suprafața (mp)	Tarla	Parcelă	Nr. topo	Observații / Referințe
1	padure	NU	5.000	42	705,782	-	În act se regăsește P25

Lungime Segmente

1) Valorile lungimilor segmentelor sunt obținute din proiecție în plan.

Punct început	X / Y	Punct sfârșit	X / Y	Lungime segment (** (m)
1	509.565,657 424.981,456	2	509.550,392 425.021,34	42.705
2	509.550,392 425.021,34	3	509.545,807 425.033,319	12.826
3	509.545,807 425.033,319	4	509.492,861 424.931,724	114.564
4	509.492,861 424.931,724	5	509.507,433 424.869,733	63.681
5	509.507,433 424.869,733	1	509.565,657 424.981,456	125.984

**** Lungimile segmentelor sunt determinate în planul de proiecție Stereo 70 și sunt rotunjite la 1 milimetru.**

***** Distanța dintre puncte este formată din segmente cumulate ce sunt mai mici decât valoarea 1 milimetru.**

**DATE DESPRE IMOBILUL NR. 4604**

Oficiul de Cadastru și Publicitate Imobiliară ARGES
Biroul de Cadastru și Publicitate Imobiliară Campulung

A. Partea I. Descrierea imobilului

TEREN Extravilan

Adresa: Jud. Arges

Nr. Crt	Nr cadastral Nr. topografic	Suprafața* (mp)	Observații / Referințe
A1		5.000	Sector cadastral:19 Teren neimprejmuit;

B. Partea II. Proprietari și acte

Inscrieri privitoare la dreptul de proprietate și alte drepturi reale	Referințe
/	
Act Administrativ nr. 39443, din 11/04/1994 emis de CJPSDPAT ARGES;	
B1	A1
Intabulare, drept de PROPRIETATE, dobândit prin Reconstituire, cota actuala 1/1, cota initiala 1/1 1) MILOȘOIU PETRE, lipsă CNP	

C. Partea III. SARCINI .

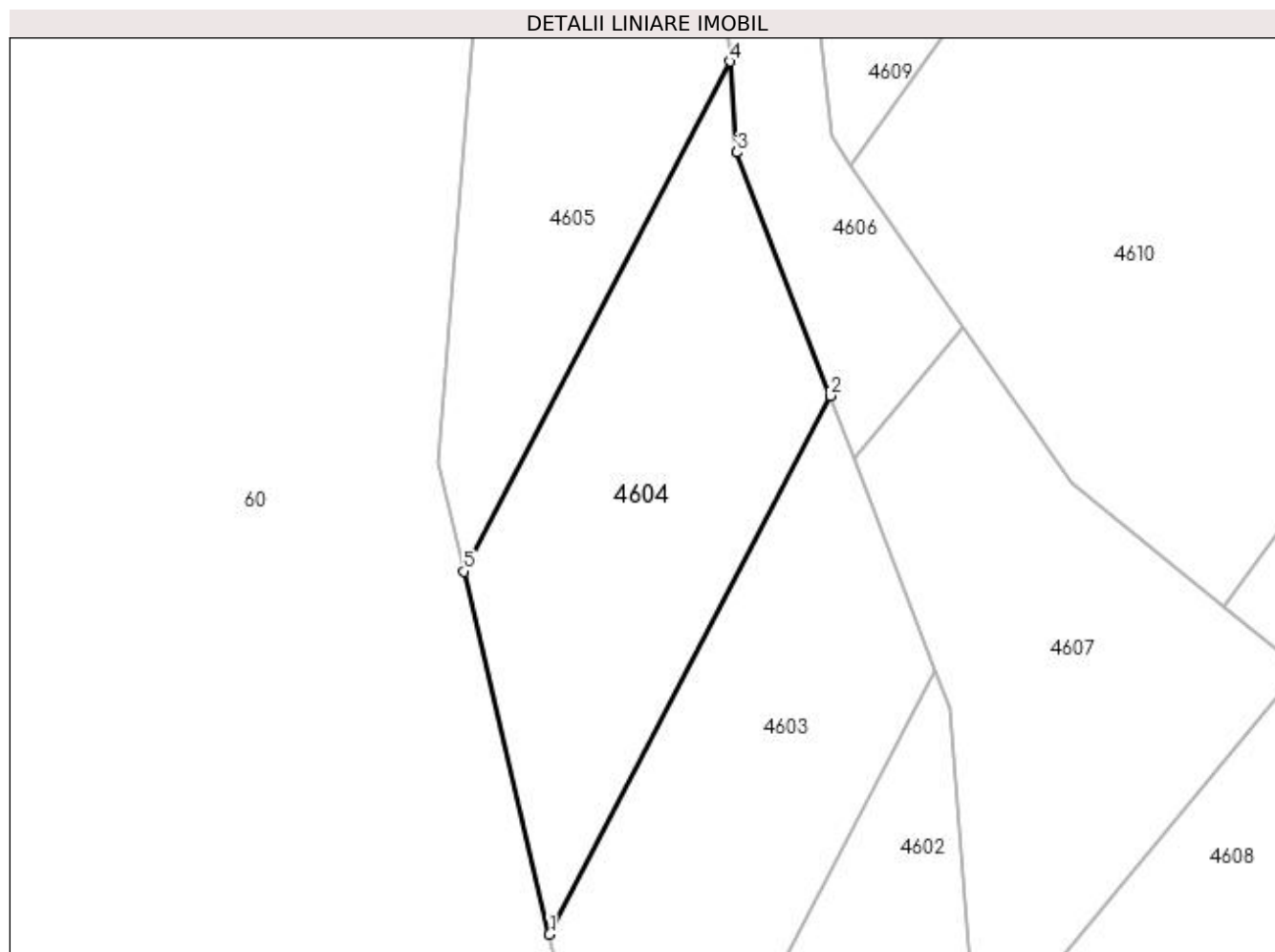
Inscrieri privind dezmembramintele dreptului de proprietate, drepturi reale de garanție și sarcini	Referințe
NU SUNT	

Anexa Nr. 1 La Partea I

Teren

Nr cadastral	Suprafața (mp)*	Observații / Referințe
	5.000	

* Suprafața este determinată în planul de proiecție Stereo 70.



Date referitoare la teren

Crt	Categorie folosință	Intra vilan	Suprafața (mp)	Tarla	Parcelă	Nr. topo	Observații / Referințe
1	padure	NU	5.000	42	782	-	În act se regăsește P25

Lungime Segmente

1) Valorile lungimilor segmentelor sunt obținute din proiecție în plan.

Punct început	X / Y	Punct sfârșit	X / Y	Lungime segment (** (m)
1	509.492,861 424.931,724	2	509.545,807 425.033,319	114.564
2	509.545,807 425.033,319	3	509.528,241 425.079,215	49.143
3	509.528,241 425.079,215	4	509.526,891 425.096,367	17.205
4	509.526,891 425.096,367	5	509.476,768 425.000,188	108.456
5	509.476,768 425.000,188	1	509.492,861 424.931,724	70.33

**** Lungimile segmentelor sunt determinate în planul de proiecție Stereo 70 și sunt rotunjite la 1 milimetru.**

***** Distanța dintre puncte este formată din segmente cumulate ce sunt mai mici decât valoarea 1 milimetru.**

**DATE DESPRE IMOBILUL NR. 4605**

Oficiul de Cadastru și Publicitate Imobiliară ARGES
Biroul de Cadastru și Publicitate Imobiliară Campulung

A. Partea I. Descrierea imobilului

TEREN Extravilan

Adresa: Jud. Arges

Nr. Crt	Nr cadastral Nr. topografic	Suprafața* (mp)	Observații / Referințe
A1		5.000	Sector cadastral:19 Teren neimprejmuit;

B. Partea II. Proprietari și acte

Inscrieri privitoare la dreptul de proprietate și alte drepturi reale		Referințe
/		
Act Administrativ nr. 36372, din 14/03/1994 emis de CJPSDPAT ARGES (Certificat de deces nr.10/10.05.2007 eliberat de Primăria Comunei Valea Mare Pravăț);		
B1	Intabulare, drept de PROPRIETATE, dobândit prin Reconstituire, cota actuala 1/1, cota initiala 1/1 1) MILOSOIU GHEORGHE DEFUNCT:Da	A1

C. Partea III. SARCINI .

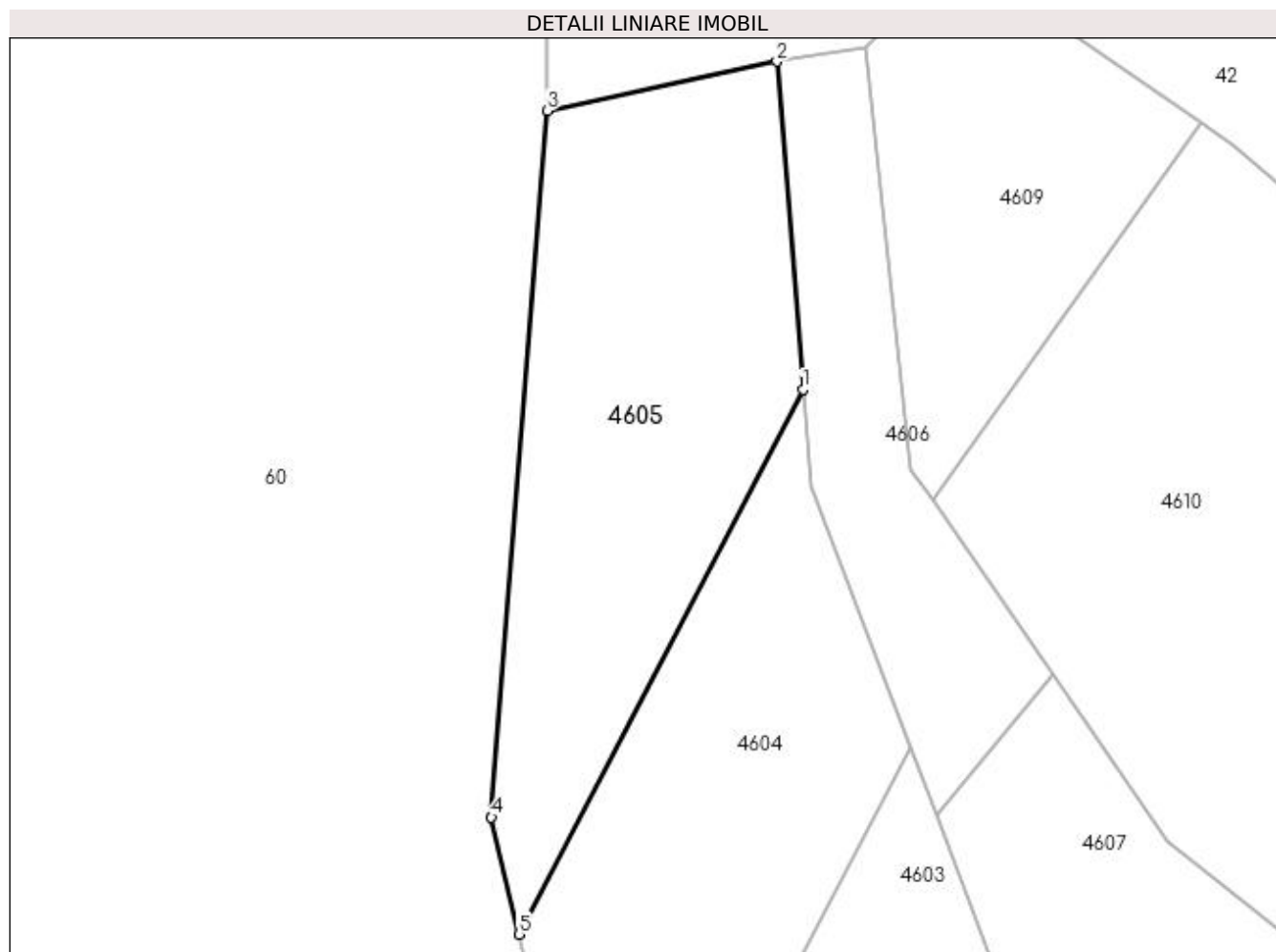
Inscrieri privind dezmembramentele dreptului de proprietate, drepturi reale de garanție și sarcini	Referințe
NU SUNT	

Anexa Nr. 1 La Partea I

Teren

Nr cadastral	Suprafața (mp)*	Observații / Referințe
	5.000	

* Suprafața este determinată în planul de proiecție Stereo 70.



Date referitoare la teren

Crt	Categorie folosință	Intra vilan	Suprafața (mp)	Tarla	Parcelă	Nr. topo	Observații / Referințe
1	padure	NU	5.000	42,46	782,804	-	În act se regăsește P25

Lungime Segmente

1) Valorile lungimilor segmentelor sunt obținute din proiecție în plan.

Punct început	X / Y	Punct sfârșit	X / Y	Lungime segment (** (m)
1	509.526,891 425.096,367	2	509.522,338 425.154,215	58.027
2	509.522,338 425.154,215	3	509.481,761 425.145,532	41.496
3	509.481,761 425.145,532	4	509.471,912 425.020,844	125.076
4	509.471,912 425.020,844	5	509.476,768 425.000,188	21.219
5	509.476,768 425.000,188	1	509.526,891 425.096,367	108.456

**** Lungimile segmentelor sunt determinate în planul de proiecţie Stereo 70 şi sunt rotunjite la 1 milimetru.**

***** Distanţa dintre puncte este formată din segmente cumulate ce sunt mai mici decât valoarea 1 milimetru.**

**DATE DESPRE IMOBILUL NR. 4606**

Oficiul de Cadastru și Publicitate Imobiliară ARGES
Biroul de Cadastru și Publicitate Imobiliară Campulung

A. Partea I. Descrierea imobilului

TEREN Extravilan

Adresa: Jud. Arges

Nr. Crt	Nr cadastral Nr. topografic	Suprafața* (mp)	Observații / Referințe
A1		2.500	Sector cadastral:19 Teren neimprejmuit;

B. Partea II. Proprietari și acte

Inscrieri privitoare la dreptul de proprietate și alte drepturi reale	Referințe
/	
Act Administrativ nr. 36368, din 14/03/1994 emis de CJPSDPAT ARGES;	
B1	A1
Intabulare, drept de PROPRIETATE, dobandit prin Reconstituire, cota actuala 1/1, cota initiala 1/1 1) ALBESCU NICOLAE, lipsă CNP	

C. Partea III. SARCINI .

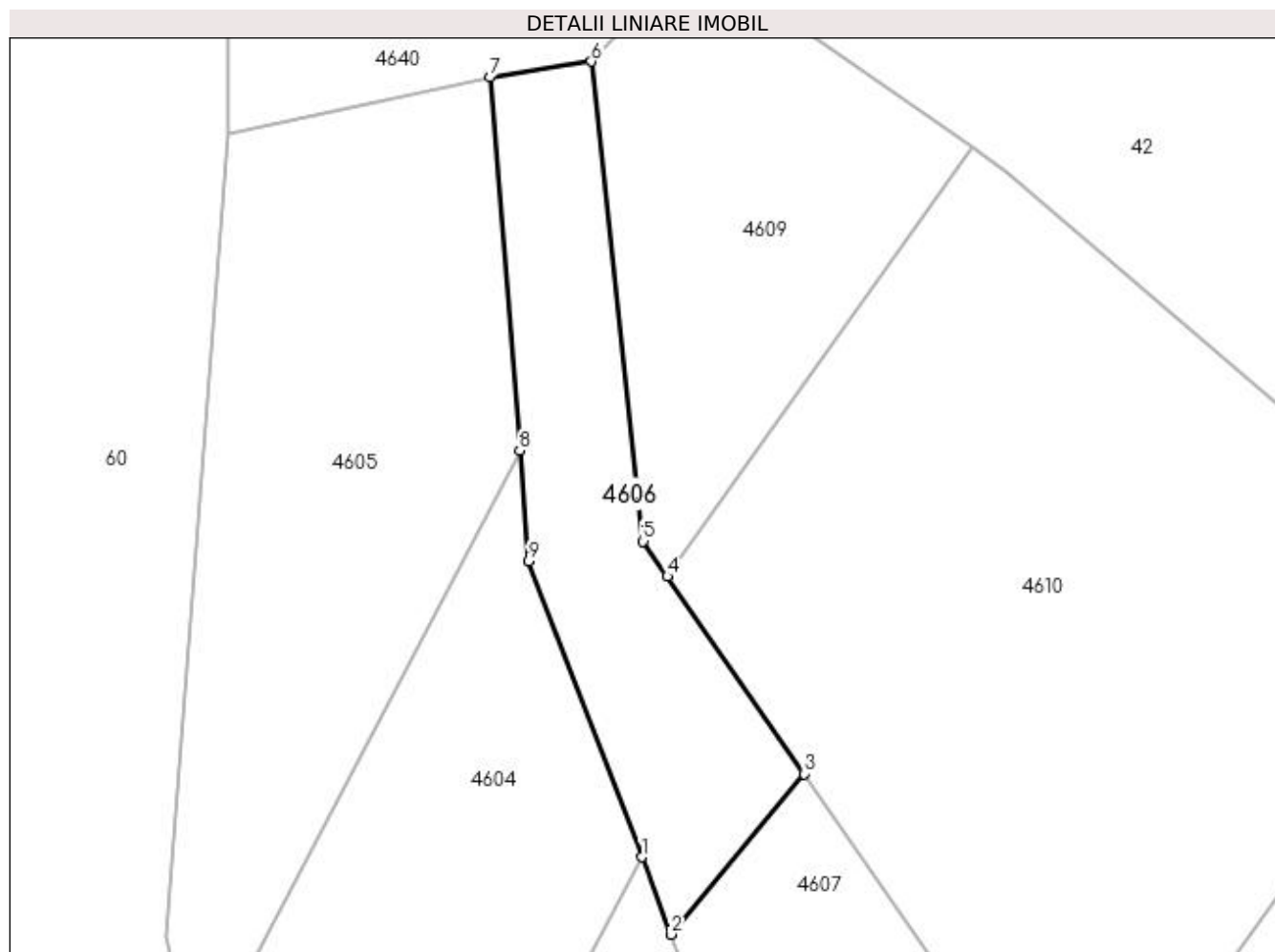
Inscrieri privind dezmembramintele dreptului de proprietate, drepturi reale de garanție și sarcini	Referințe
NU SUNT	

Anexa Nr. 1 La Partea I

Teren

Nr cadastral	Suprafața (mp)*	Observații / Referințe
	2.500	

* Suprafața este determinată în planul de proiecție Stereo 70.



Date referitoare la teren

Crt	Categorie folosință	Intra vilan	Suprafața (mp)	Tarla	Parcelă	Nr. topo	Observații / Referințe
1	padure	NU	2.500	42	782	-	În act se regăsește P25

Lungime Segmente

1) Valorile lungimilor segmentelor sunt obținute din proiecție în plan.

Punct început	X / Y	Punct sfârșit	X / Y	Lungime segment (** (m)
1	509.545,807 425.033,319	2	509.550,392 425.021,34	12.826
2	509.550,392 425.021,34	3	509.570,986 425.046,223	32.3
3	509.570,986 425.046,223	4	509.549,8 425.076,84	37.232
4	509.549,8 425.076,84	5	509.546,032 425.082,284	6.621
5	509.546,032 425.082,284	6	509.538,026 425.156,669	74.815

Punct început	X / Y	Punct sfârșit	X / Y	Lungime segment (** (m)
6	509.538,026 425.156,669	7	509.522,338 425.154,215	15.879
7	509.522,338 425.154,215	8	509.526,891 425.096,367	58.027
8	509.526,891 425.096,367	9	509.528,241 425.079,215	17.205
9	509.528,241 425.079,215	1	509.545,807 425.033,319	49.143

** Lungimile segmentelor sunt determinate în planul de proiecție Stereo 70 și sunt rotunjite la 1 milimetru.

*** Distanța dintre puncte este formată din segmente cumulate ce sunt mai mici decât valoarea 1 milimetru.

**DATE DESPRE IMOBILUL NR. 4607**

Oficiul de Cadastru și Publicitate Imobiliară ARGES
Biroul de Cadastru și Publicitate Imobiliară Campulung

A. Partea I. Descrierea imobilului

TEREN Extravilan

Adresa: Jud. Arges

Nr. Crt	Nr cadastral Nr. topografic	Suprafața* (mp)	Observații / Referințe
A1		5.000	Sector cadastral:19 Teren neimprejmuit;

B. Partea II. Proprietari și acte

Inscrieri privitoare la dreptul de proprietate și alte drepturi reale		Referințe
/		
Act Administrativ nr. 43332, din 05/05/1994 emis de CJPSDPAT ARGES;		
B1	Intabulare, drept de PROPRIETATE, dobândit prin Reconstituire, cota actuala 1/1, cota initiala 1/1 1) ALEXE CONSTANTIN, lipsă CNP 2) ALEXE DUMITRU, lipsă CNP 3) TUDOR FILOFTEIA, lipsă CNP 4) ALEXE ELISABETA, lipsă CNP 5) POPESCU ANA, lipsă CNP	A1

C. Partea III. SARCINI .

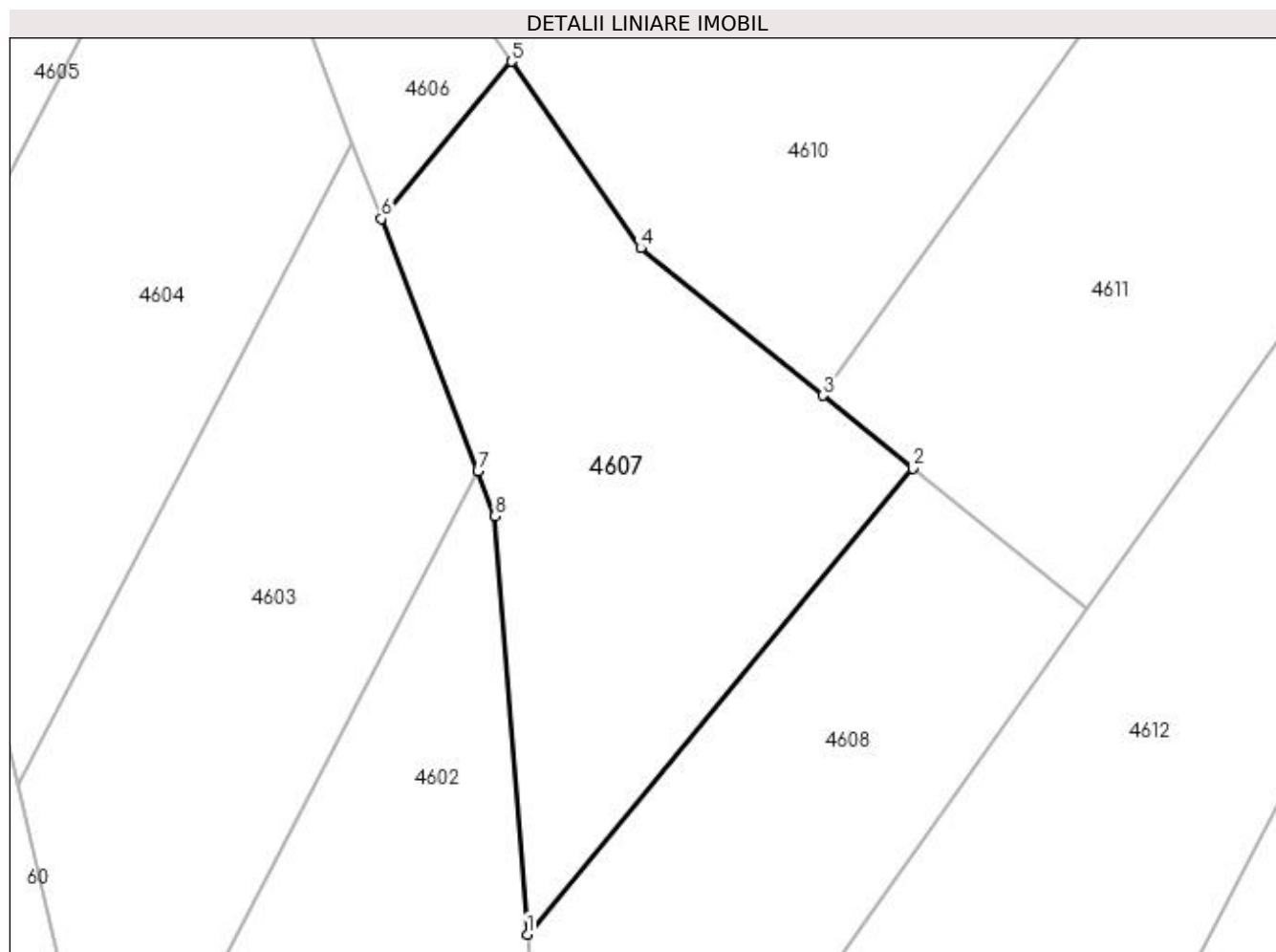
Inscrieri privind dezmembramintele dreptului de proprietate, drepturi reale de garanție și sarcini	Referințe
NU SUNT	

Anexa Nr. 1 La Partea I

Teren

Nr cadastral	Suprafața (mp)*	Observații / Referințe
	5.000	

* Suprafața este determinată în planul de proiecție Stereo 70.



Date referitoare la teren

Crt	Categorie folosință	Intravilan	Suprafața (mp)	Tarla	Parcelă	Nr. topo	Observații / Referințe
1	padure	NU	5.000	42	782,790	-	În act se regăsește P25

Lungime Segmente

1) Valorile lungimilor segmentelor sunt obținute din proiecție în plan.

Punct început	X / Y	Punct sfârșit	X / Y	Lungime segment (** (m)
1	509.573,48 424.908,159	2	509.634,48 424.981,864	95.674
2	509.634,48 424.981,864	3	509.620,236 424.993,388	18.322
3	509.620,236 424.993,388	4	509.591,406 425.016,714	37.085
4	509.591,406 425.016,714	5	509.570,986 425.046,223	35.885
5	509.570,986 425.046,223	6	509.550,392 425.021,34	32.3

Punct început	X / Y	Punct sfârșit	X / Y	Lungime segment (** (m)
6	509.550,392 425.021,34	7	509.565,657 424.981,456	42.705
7	509.565,657 424.981,456	8	509.568,397 424.974,297	7.665
8	509.568,397 424.974,297	1	509.573,48 424.908,159	66.333

** Lungimile segmentelor sunt determinate în planul de proiecție Stereo 70 și sunt rotunjite la 1 milimetru.

*** Distanța dintre puncte este formată din segmente cumulate ce sunt mai mici decât valoarea 1 milimetru.

**DATE DESPRE IMOBILUL NR. 4608**

Oficiul de Cadastru și Publicitate Imobiliară ARGES
Biroul de Cadastru și Publicitate Imobiliară Campulung

A. Partea I. Descrierea imobilului

TEREN Extravilan

Adresa: Jud. Arges

Nr. Crt	Nr cadastral Nr. topografic	Suprafața* (mp)	Observații / Referințe
A1		5.000	Sector cadastral:19 Teren neimprejmuit;

B. Partea II. Proprietari și acte

Inscrieri privitoare la dreptul de proprietate și alte drepturi reale	Referințe
/	
Act Administrativ nr. 36369, din 14/03/1994 emis de CJPSDPAT ARGES;	
B1	A1
Intabulare, drept de PROPRIETATE, dobândit prin Reconstituire, cota actuala 1/1, cota initiala 1/1 1) OPINCARU PARASCHIVA, lipsă CNP	

C. Partea III. SARCINI .

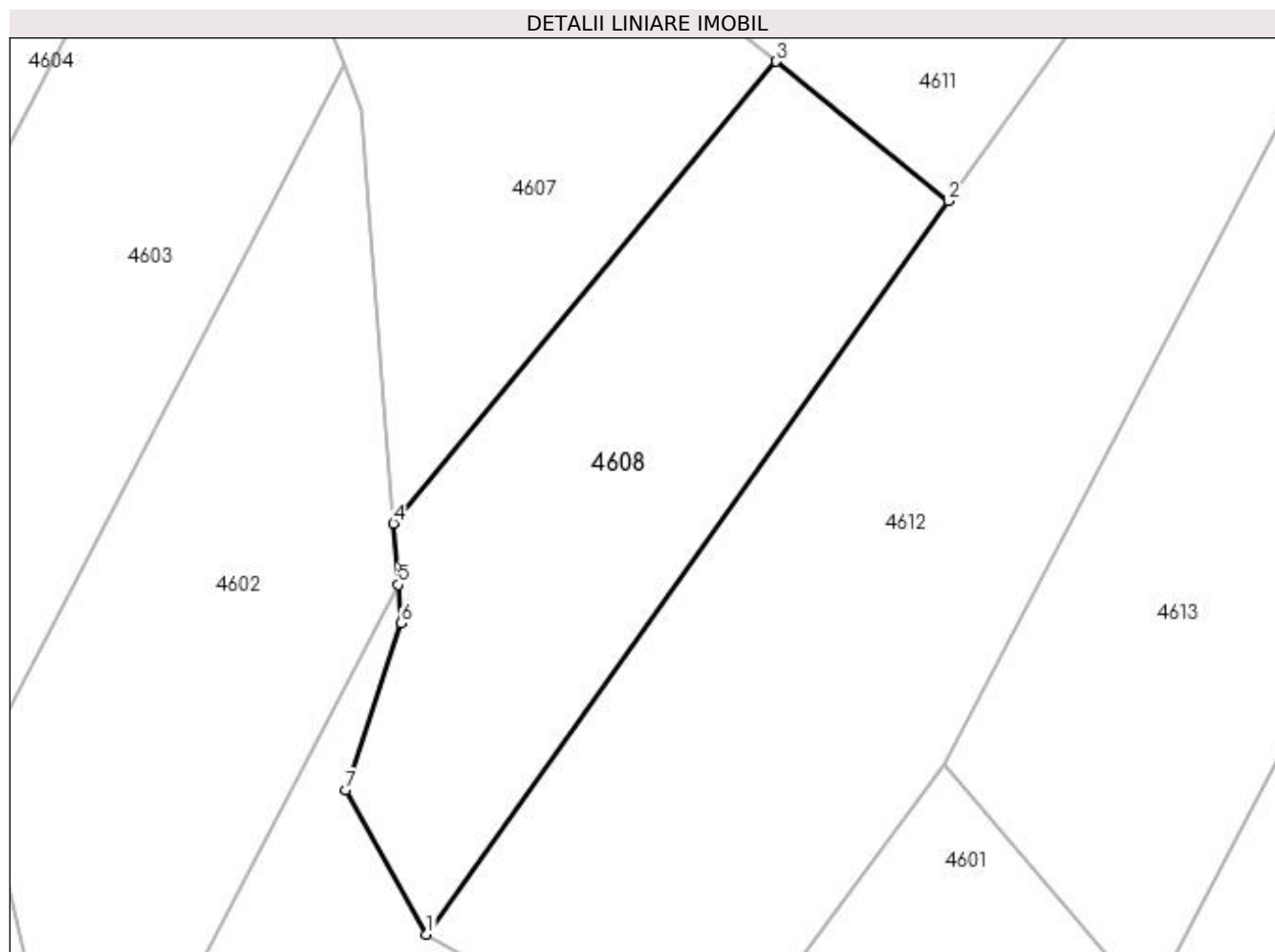
Inscrieri privind dezmembramintele dreptului de proprietate, drepturi reale de garanție și sarcini	Referințe
NU SUNT	

Anexa Nr. 1 La Partea I

Teren

Nr cadastral	Suprafața (mp)*	Observații / Referințe
	5.000	

* Suprafața este determinată în planul de proiecție Stereo 70.



Date referitoare la teren

Crt	Categorie folosință	Intra vilan	Suprafața (mp)	Tarla	Parcelă	Nr. topo	Observații / Referințe
1	padure	NU	5.000	42	705,782	-	În act se regăsește P25

Lungime Segmente

1) Valorile lungimilor segmentelor sunt obținute din proiecție în plan.

Punct început	X / Y	Punct sfârșit	X / Y	Lungime segment (** (m)
1	509.578,74 424.842,653	2	509.661,985 424.959,611	143.558
2	509.661,985 424.959,611	3	509.634,48 424.981,864	35.38
3	509.634,48 424.981,864	4	509.573,48 424.908,159	95.674
4	509.573,48 424.908,159	5	509.574,229 424.898,416	9.772
5	509.574,229 424.898,416	6	509.574,702 424.892,266	6.168

Punct început	X / Y	Punct sfârșit	X / Y	Lungime segment (** (m)
6	509.574,702 424.892,266	7	509.565,909 424.865,663	28.019
7	509.565,909 424.865,663	1	509.578,74 424.842,653	26.346

** Lungimile segmentelor sunt determinate în planul de proiecție Stereo 70 și sunt rotunjite la 1 milimetru.

*** Distanța dintre puncte este formată din segmente cumulate ce sunt mai mici decât valoarea 1 milimetru.

**DATE DESPRE IMOBILUL NR. 4609**

Oficiul de Cadastru și Publicitate Imobiliară ARGES
Biroul de Cadastru și Publicitate Imobiliară Campulung

A. Partea I. Descrierea imobilului

TEREN Extravilan

Adresa: Jud. Arges

Nr. Crt	Nr cadastral Nr. topografic	Suprafața* (mp)	Observații / Referințe
A1		3.000	Sector cadastral:19 Teren neimprejmuit;

B. Partea II. Proprietari și acte

Inscrieri privitoare la dreptul de proprietate și alte drepturi reale	Referințe
/	
Act Administrativ nr. 66719, din 20/10/1994 emis de CJPSDPAT ARGES;	
B1	A1
Intabulare, drept de PROPRIETATE, dobandit prin Reconstituire, cota actuala 1/1, cota initiala 1/1 1) STÂNCILĂ MARIA, lipsă CNP	

C. Partea III. SARCINI .

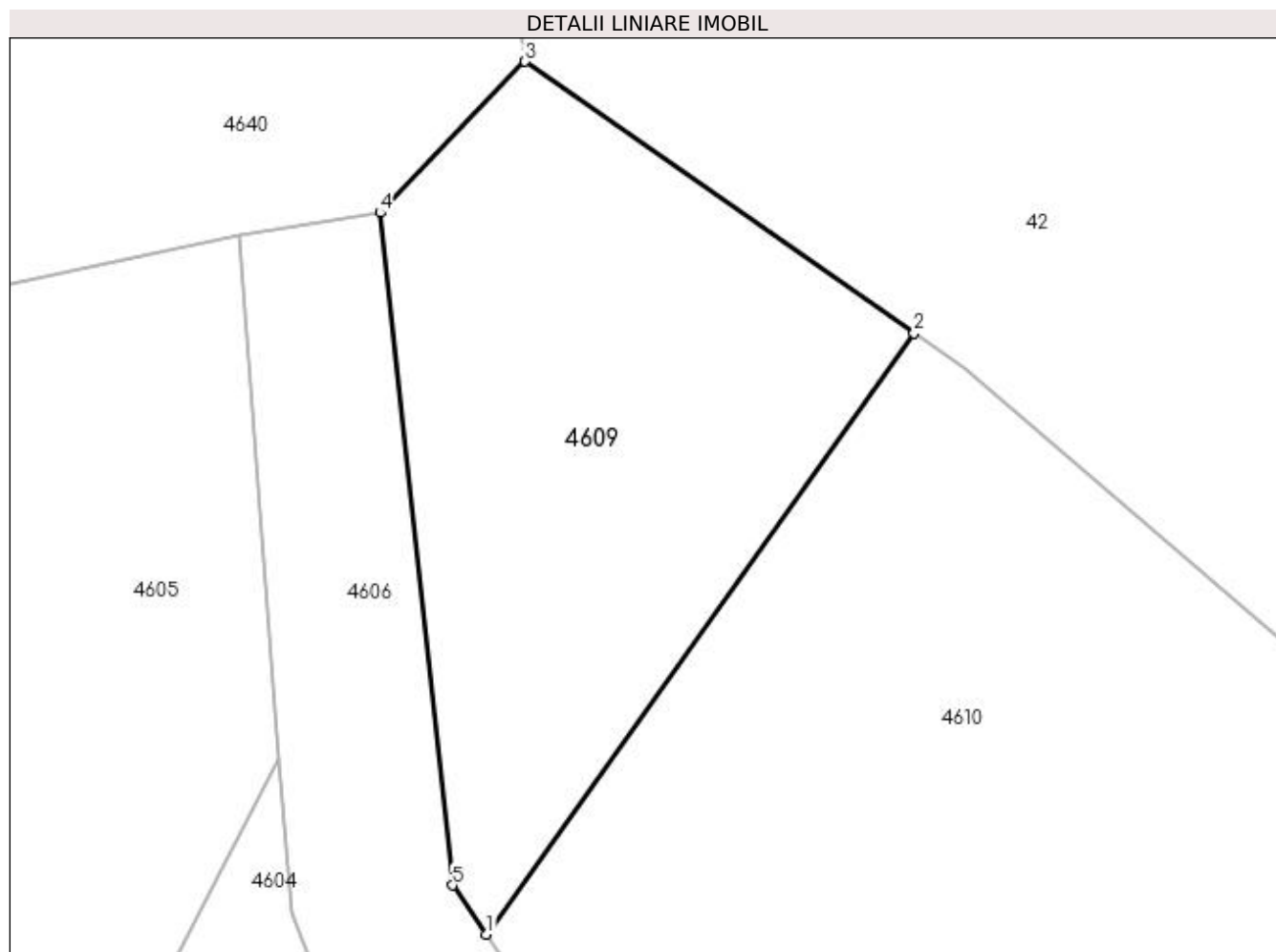
Inscrieri privind dezmembramintele dreptului de proprietate, drepturi reale de garanție și sarcini	Referințe
NU SUNT	

Anexa Nr. 1 La Partea I

Teren

Nr cadastral	Suprafața (mp)*	Observații / Referințe
	3.000	

* Suprafața este determinată în planul de proiecție Stereo 70.



Date referitoare la teren

Crt	Categorie folosință	Intravilan	Suprafața (mp)	Tarla	Parcelă	Nr. topo	Observații / Referințe
1	padure	NU	3.000	42	782	-	În act se regăsește T25

Lungime Segmente

1) Valorile lungimilor segmentelor sunt obținute din proiecție în plan.

Punct început	X / Y	Punct sfârșit	X / Y	Lungime segment (** (m)
1	509.549,8 425.076,84	2	509.597,131 425.143,341	81.625
2	509.597,131 425.143,341	3	509.554,088 425.173,394	52.497
3	509.554,088 425.173,394	4	509.538,026 425.156,669	23.189
4	509.538,026 425.156,669	5	509.546,032 425.082,284	74.815
5	509.546,032 425.082,284	1	509.549,8 425.076,84	6.621

**** Lungimile segmentelor sunt determinate în planul de proiecție Stereo 70 și sunt rotunjite la 1 milimetru.**

***** Distanța dintre puncte este formată din segmente cumulate ce sunt mai mici decât valoarea 1 milimetru.**

**DATE DESPRE IMOBILUL NR. 4610**

Oficiul de Cadastru și Publicitate Imobiliară ARGES
Biroul de Cadastru și Publicitate Imobiliară Campulung

A. Partea I. Descrierea imobilului

TEREN Extravilan

Adresa: Jud. Arges

Nr. Crt	Nr cadastral Nr. topografic	Suprafața* (mp)	Observații / Referințe
A1		10.000	Sector cadastral:19 Teren neimprejmuit;

B. Partea II. Proprietari și acte

Inscrieri privitoare la dreptul de proprietate și alte drepturi reale	Referințe
/	
Act Administrativ nr. 66732, din 25/10/1994 emis de CJPSDPAT ARGES;	
B1	A1
Intabulare, drept de PROPRIETATE, dobândit prin Reconstituire, cota actuala 1/1, cota initiala 1/1 1) NEACȘU BUCUR, lipsă CNP	

C. Partea III. SARCINI .

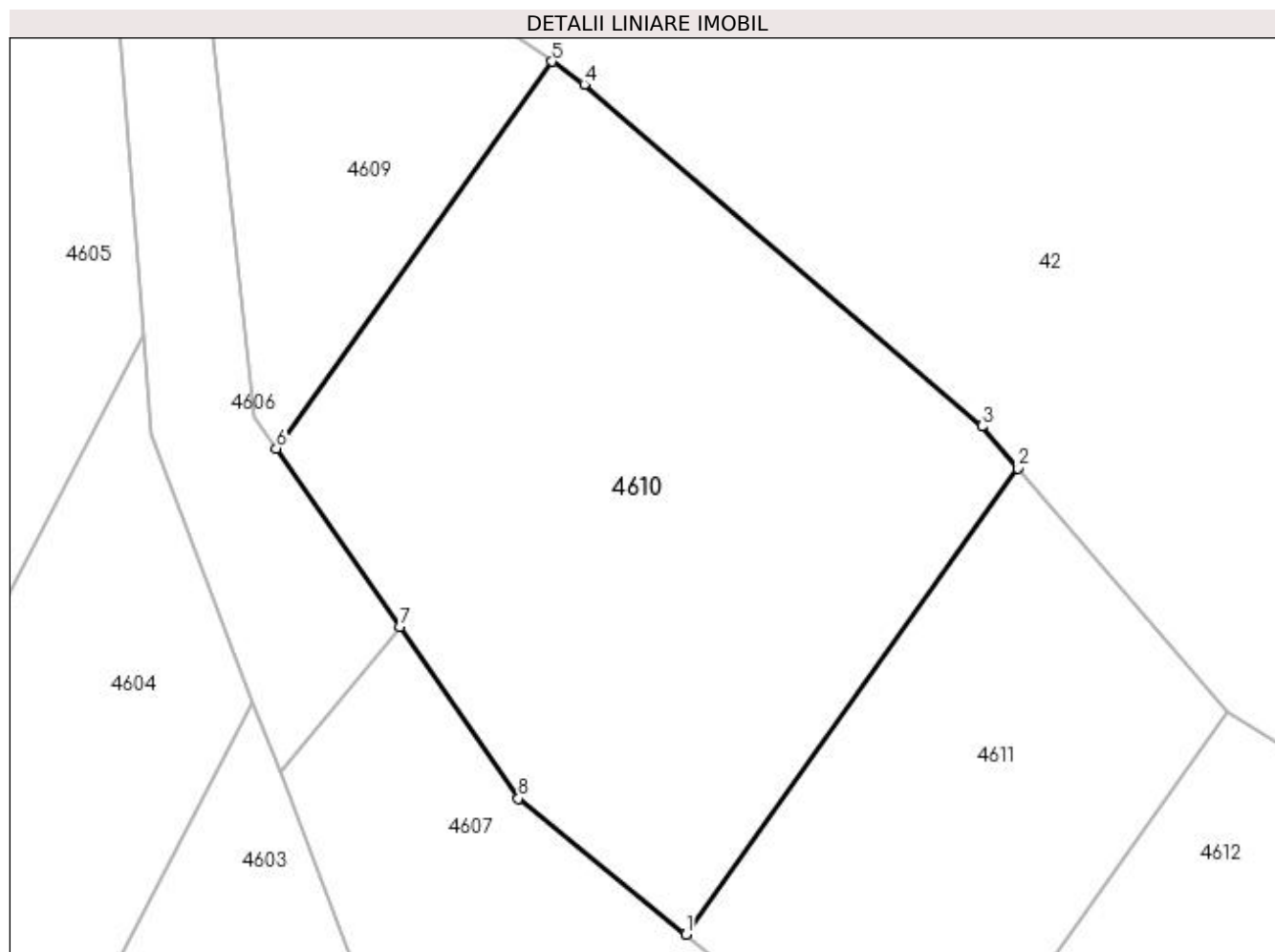
Inscrieri privind dezmembramintele dreptului de proprietate, drepturi reale de garanție și sarcini	Referințe
NU SUNT	

Anexa Nr. 1 La Partea I

Teren

Nr cadastral	Suprafața (mp)*	Observații / Referințe
	10.000	

* Suprafața este determinată în planul de proiecție Stereo 70.



Date referitoare la teren

Crt	Categorie folosință	Intra vilan	Suprafața (mp)	Tarla	Parcelă	Nr. topo	Observații / Referințe
1	padure	NU	10.000	42	782,790	-	În act se regăsește P25

Lungime Segmente

1) Valorile lungimilor segmentelor sunt obținute din proiecție în plan.

Punct început	X / Y	Punct sfârșit	X / Y	Lungime segment (** (m)
1	509.620,236 424.993,388	2	509.677,228 425.073,46	98.283
2	509.677,228 425.073,46	3	509.671,053 425.080,66	9.485
3	509.671,053 425.080,66	4	509.602,718 425.139,44	90.137
4	509.602,718 425.139,44	5	509.597,131 425.143,341	6.814
5	509.597,131 425.143,341	6	509.549,8 425.076,84	81.625

Punct început	X / Y	Punct sfârșit	X / Y	Lungime segment (** (m)
6	509.549,8 425.076,84	7	509.570,986 425.046,223	37.232
7	509.570,986 425.046,223	8	509.591,406 425.016,714	35.885
8	509.591,406 425.016,714	1	509.620,236 424.993,388	37.085

** Lungimile segmentelor sunt determinate în planul de proiecție Stereo 70 și sunt rotunjite la 1 milimetru.

*** Distanța dintre puncte este formată din segmente cumulate ce sunt mai mici decât valoarea 1 milimetru.

**DATE DESPRE IMOBILUL NR. 4611**

Oficiul de Cadastru și Publicitate Imobiliară ARGES
Biroul de Cadastru și Publicitate Imobiliară Campulung

A. Partea I. Descrierea imobilului

TEREN Extravilan

Adresa: Jud. Arges

Nr. Crt	Nr cadastral Nr. topografic	Suprafața* (mp)	Observații / Referințe
A1		5.000	Sector cadastral:19 Teren neimprejmuit;

B. Partea II. Proprietari și acte

Inscrieri privitoare la dreptul de proprietate și alte drepturi reale	Referințe
/	
Act Administrativ nr. 66731, din 25/10/1994 emis de CJPSDPAT ARGES;	
B1	A1
Intabulare, drept de PROPRIETATE, dobandit prin Reconstituire, cota actuala 1/1, cota initiala 1/1 1) CORCODEL PARASCHIV, lipsă CNP	

C. Partea III. SARCINI .

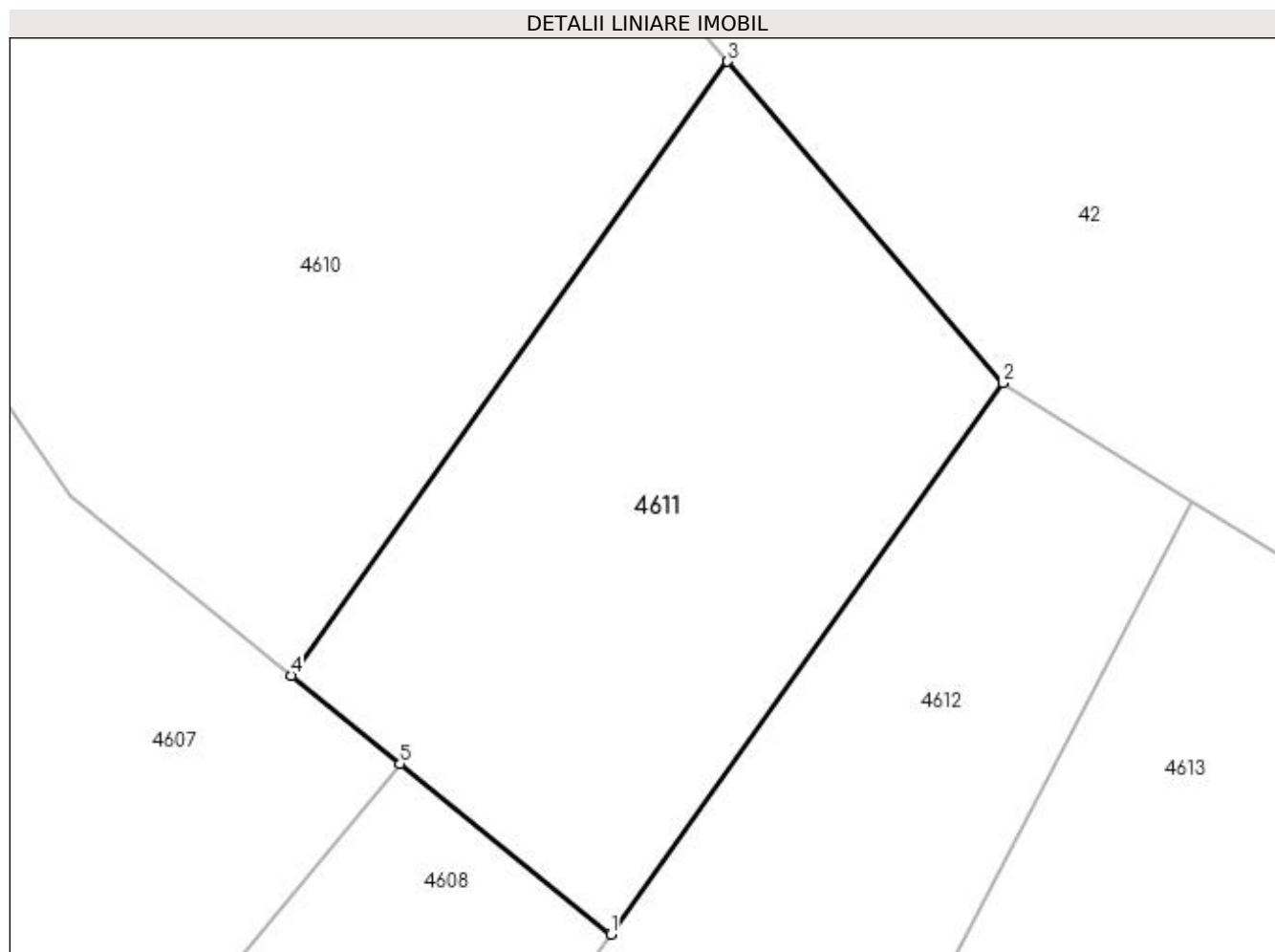
Inscrieri privind dezmembramintele dreptului de proprietate, drepturi reale de garanție și sarcini	Referințe
NU SUNT	

Anexa Nr. 1 La Partea I

Teren

Nr cadastral	Suprafața (mp)*	Observații / Referințe
	5.000	

* Suprafața este determinată în planul de proiecție Stereo 70.



Date referitoare la teren

Crt	Categorie folosință	Intra vilan	Suprafața (mp)	Tarla	Parcelă	Nr. topo	Observații / Referințe
1	padure	NU	5.000	42	782,790	-	În act se regăsește T25

Lungime Segmente

1) Valorile lungimilor segmentelor sunt obținute din proiecție în plan.

Punct început	X / Y	Punct sfârșit	X / Y	Lungime segment (** (m)
1	509.661,985 424.959,611	2	509.713,18 425.031,54	88.288
2	509.713,18 425.031,54	3	509.677,228 425.073,46	55.225
3	509.677,228 425.073,46	4	509.620,236 424.993,388	98.283
4	509.620,236 424.993,388	5	509.634,48 424.981,864	18.322
5	509.634,48 424.981,864	1	509.661,985 424.959,611	35.38

**** Lungimile segmentelor sunt determinate în planul de proiecție Stereo 70 și sunt rotunjite la 1 milimetru.**

***** Distanța dintre puncte este formată din segmente cumulate ce sunt mai mici decât valoarea 1 milimetru.**

**DATE DESPRE IMOBILUL NR. 4612**

Oficiul de Cadastru și Publicitate Imobiliară ARGES
Biroul de Cadastru și Publicitate Imobiliară Campulung

A. Partea I. Descrierea imobilului

TEREN Extravilan

Adresa: Jud. Arges

Nr. Crt	Nr cadastral Nr. topografic	Suprafața* (mp)	Observații / Referințe
A1		10.000	Sector cadastral:19 Teren neimprejmuit;

B. Partea II. Proprietari și acte

Inscrieri privitoare la dreptul de proprietate și alte drepturi reale	Referințe
/	
Act Administrativ nr. 80875, din 13/02/1996 emis de CJPSDPAT ARGES;	
B1	A1
Intabulare, drept de PROPRIETATE, dobandit prin Reconstituire, cota actuala 1/1, cota initiala 1/1 1) FLOREA COSTEA, lipsă CNP	

C. Partea III. SARCINI .

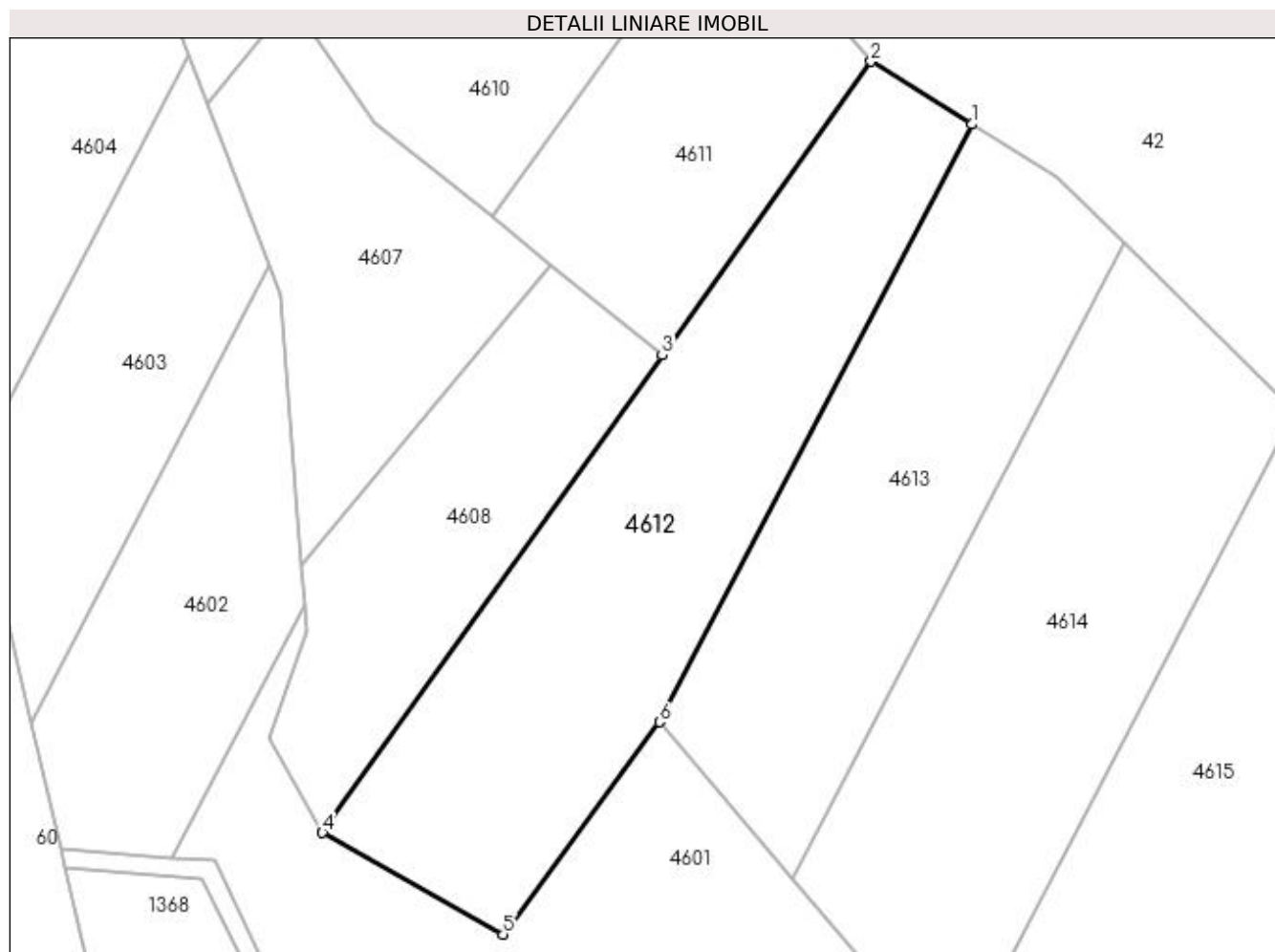
Inscrieri privind dezmembramintele dreptului de proprietate, drepturi reale de garanție și sarcini	Referințe
NU SUNT	

Anexa Nr. 1 La Partea I

Teren

Nr cadastral	Suprafața (mp)*	Observații / Referințe
	10.000	

* Suprafața este determinată în planul de proiecție Stereo 70.



Date referitoare la teren

Crt	Categorie folosință	Intra vilan	Suprafața (mp)	Tarla	Parcelă	Nr. topo	Observații / Referințe
1	padure	NU	10.000	42	705,782	-	În act se regăsește P25

Lungime Segmente

1) Valorile lungimilor segmentelor sunt obținute din proiecție în plan.

Punct început	X / Y	Punct sfârșit	X / Y	Lungime segment (** (m)
1	509.737,824 425.016,148	2	509.713,18 425.031,54	29.056
2	509.713,18 425.031,54	3	509.661,985 424.959,611	88.288
3	509.661,985 424.959,611	4	509.578,74 424.842,653	143.558
4	509.578,74 424.842,653	5	509.622,965 424.817,799	50.73
5	509.622,965 424.817,799	6	509.661,385 424.869,783	64.641

Punct început	X / Y	Punct sfârşit	X / Y	Lungime segment (** (m)
6	509.661,385 424.869,783	1	509.737,824 425.016,148	165.123

** Lungimile segmentelor sunt determinate în planul de proiecţie Stereo 70 şi sunt rotunjite la 1 milimetru.

*** Distanţa dintre puncte este formată din segmente cumulate ce sunt mai mici decât valoarea 1 milimetru.

**DATE DESPRE IMOBILUL NR. 4613**

Oficiul de Cadastru și Publicitate Imobiliară ARGES
Biroul de Cadastru și Publicitate Imobiliară Campulung

A. Partea I. Descrierea imobilului

TEREN Extravilan

Adresa: Jud. Arges

Nr. Crt	Nr cadastral Nr. topografic	Suprafața* (mp)	Observații / Referințe
A1		8.000	Sector cadastral:19 Teren neimprejmuit;

B. Partea II. Proprietari și acte

Inscrieri privitoare la dreptul de proprietate și alte drepturi reale	Referințe
/	
Act Administrativ nr. 74688, din 08/09/1995 emis de CJPSDPAT ARGES;	
B1	A1
Intabulare, drept de PROPRIETATE, dobandit prin Reconstituire, cota actuala 1/1, cota initiala 1/1 1) ȚUȚUIANU GABRIEL, lipsă CNP	

C. Partea III. SARCINI .

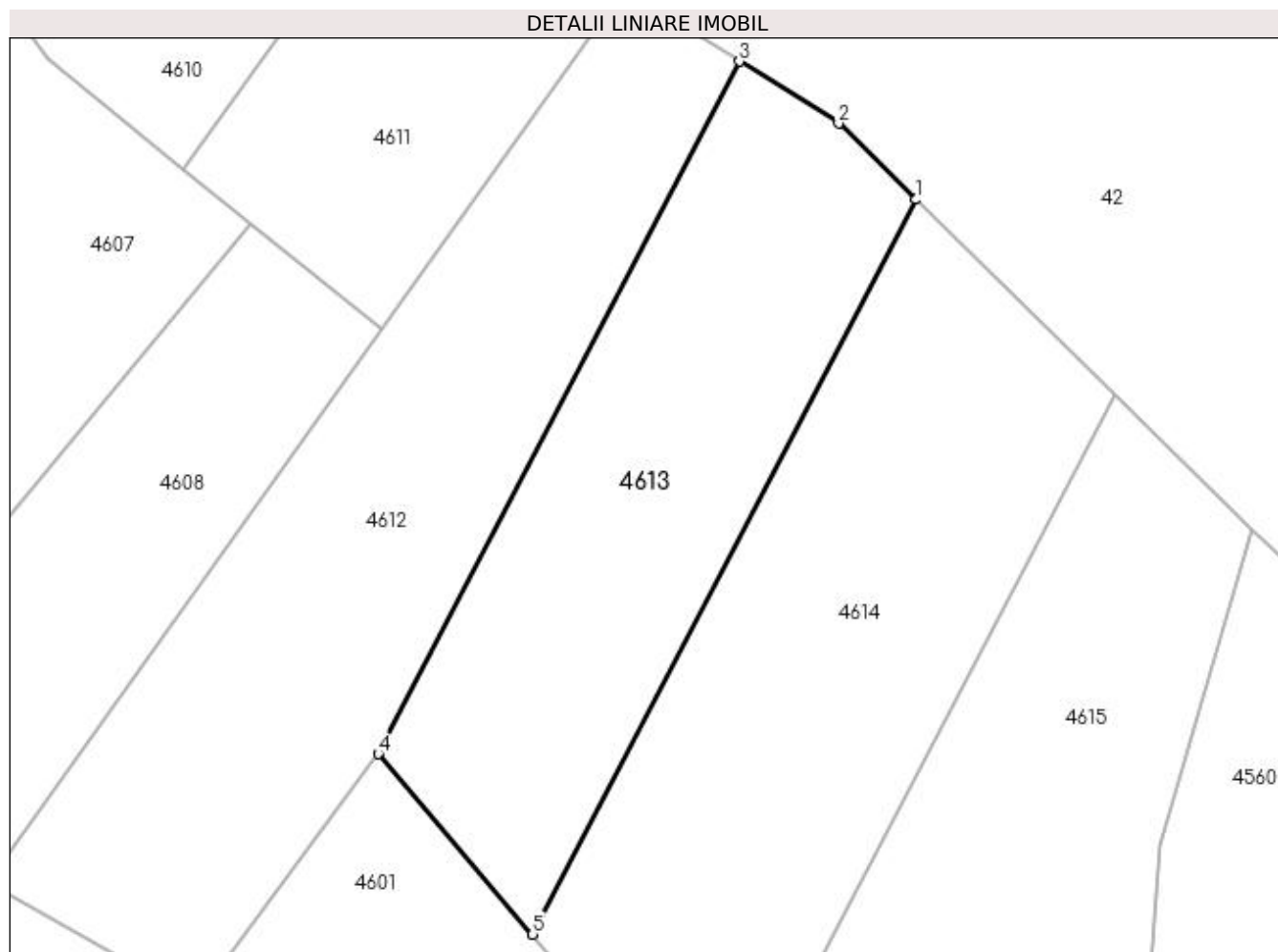
Inscrieri privind dezmembramintele dreptului de proprietate, drepturi reale de garanție și sarcini	Referințe
NU SUNT	

Anexa Nr. 1 La Partea I

Teren

Nr cadastral	Suprafața (mp)*	Observații / Referințe
	8.000	

* Suprafața este determinată în planul de proiecție Stereo 70.



Date referitoare la teren

Crt	Categorie folosință	Intra vilan	Suprafața (mp)	Tarla	Parcelă	Nr. topo	Observații / Referințe
1	padure	NU	8.000	42	782	-	În act se regăsește T25

Lungime Segmente

1) Valorile lungimilor segmentelor sunt obținute din proiecție în plan.

Punct început	X / Y	Punct sfârșit	X / Y	Lungime segment (** (m)
1	509.775,209 424.986,974	2	509.758,822 425.003,033	22.944
2	509.758,822 425.003,033	3	509.737,824 425.016,148	24.757
3	509.737,824 425.016,148	4	509.661,385 424.869,783	165.123
4	509.661,385 424.869,783	5	509.694,067 424.831,603	50.258
5	509.694,067 424.831,603	1	509.775,209 424.986,974	175.283

**** Lungimile segmentelor sunt determinate în planul de proiecţie Stereo 70 şi sunt rotunjite la 1 milimetru.**

***** Distanţa dintre puncte este formată din segmente cumulate ce sunt mai mici decât valoarea 1 milimetru.**

**DATE DESPRE IMOBILUL NR. 4614**

Oficiul de Cadastru și Publicitate Imobiliară ARGES
Biroul de Cadastru și Publicitate Imobiliară Campulung

A. Partea I. Descrierea imobilului

TEREN Extravilan

Adresa: Jud. Arges

Nr. Crt	Nr cadastral Nr. topografic	Suprafața* (mp)	Observații / Referințe
A1		10.000	Sector cadastral:19 Teren neimprejmuit;

B. Partea II. Proprietari și acte

Inscrieri privitoare la dreptul de proprietate și alte drepturi reale	Referințe
/	
Act Administrativ nr. 34768, din 14/02/1994 emis de CJPSDPAT ARGES;	
B1	A1
Intabulare, drept de PROPRIETATE, dobândit prin Reconstituire, cota actuala 1/1, cota initiala 1/1 1) MIHALACHE ECATERINA, lipsă CNP	

C. Partea III. SARCINI .

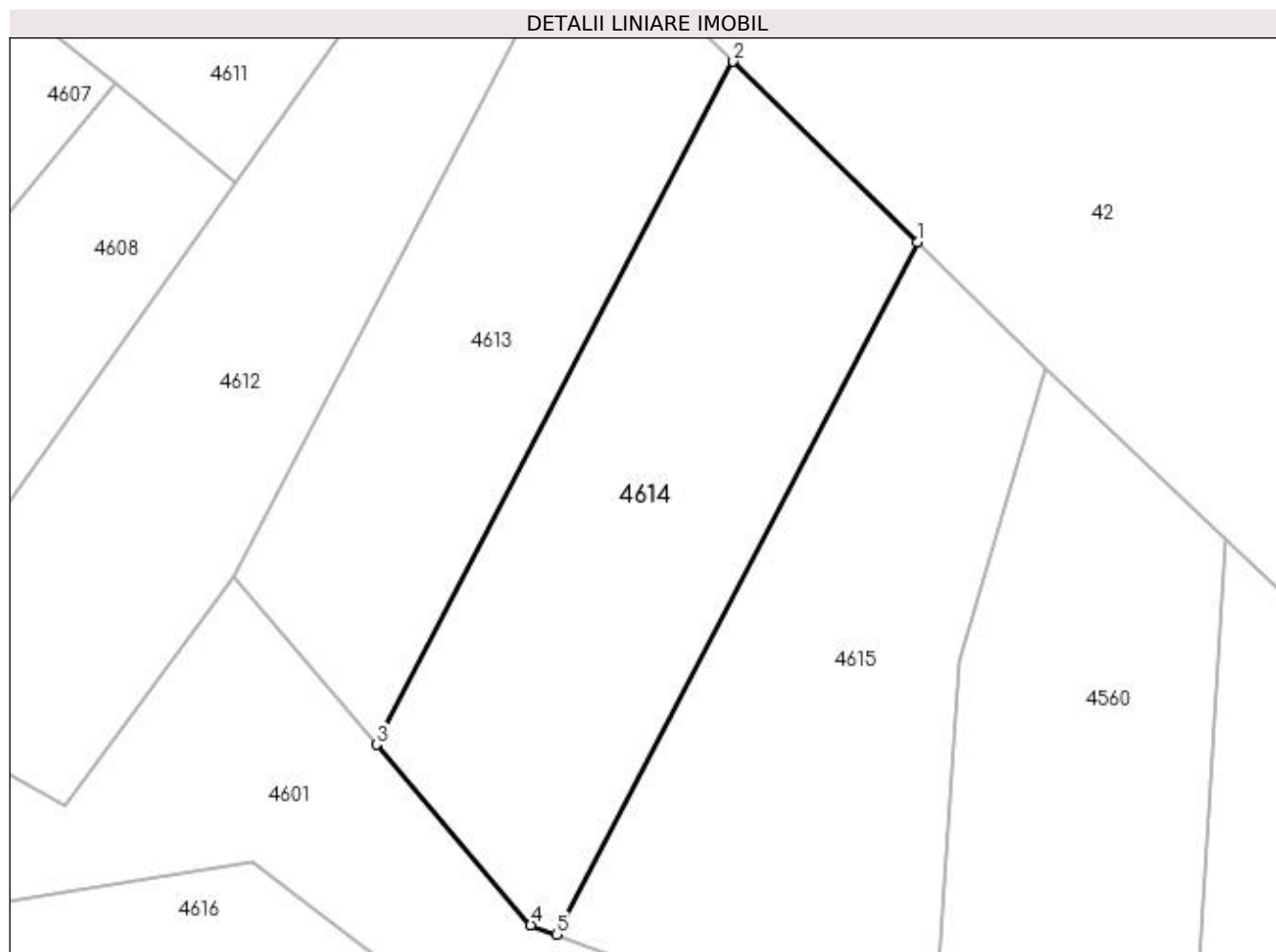
Inscrieri privind dezmembramintele dreptului de proprietate, drepturi reale de garanție și sarcini	Referințe
NU SUNT	

Anexa Nr. 1 La Partea I

Teren

Nr cadastral	Suprafața (mp)*	Observații / Referințe
	10.000	

* Suprafața este determinată în planul de proiecție Stereo 70.



Date referitoare la teren

Crt	Categorie folosință	Intra vilan	Suprafața (mp)	Tarla	Parcelă	Nr. topo	Observații / Referințe
1	padure	NU	10.000	42	782	-	În act se regăsește P25

Lungime Segmente

1) Valorile lungimilor segmentelor sunt obținute din proiecție în plan.

Punct început	X / Y	Punct sfârșit	X / Y	Lungime segment (** (m)
1	509.817,162 424.945,86	2	509.775,209 424.986,974	58.74
2	509.775,209 424.986,974	3	509.694,067 424.831,603	175.283
3	509.694,067 424.831,603	4	509.729,161 424.790,604	53.968
4	509.729,161 424.790,604	5	509.734,963 424.788,466	6.183
5	509.734,963 424.788,466	1	509.817,162 424.945,86	177.566

**** Lungimile segmentelor sunt determinate în planul de proiecție Stereo 70 și sunt rotunjite la 1 milimetru.**

***** Distanța dintre puncte este formată din segmente cumulate ce sunt mai mici decât valoarea 1 milimetru.**

**DATE DESPRE IMOBILUL NR. 4615**

Oficiul de Cadastru și Publicitate Imobiliară ARGES
Biroul de Cadastru și Publicitate Imobiliară Campulung

A. Partea I. Descrierea imobilului

TEREN Extravilan

Adresa: Jud. Arges

Nr. Crt	Nr cadastral Nr. topografic	Suprafața* (mp)	Observații / Referințe
A1		10.000	Sector cadastral:19 Teren neimprejmuit;

B. Partea II. Proprietari și acte

Inscrieri privitoare la dreptul de proprietate și alte drepturi reale	Referințe
/	
Act Administrativ nr. 29348, din 18/11/1993 emis de CJPSDPAT ARGES;	
B1	A1
Intabulare, drept de PROPRIETATE, dobândit prin Reconstituire, cota actuala 1/1, cota initiala 1/1 1) POPESCU ANGELA, lipsă CNP	

C. Partea III. SARCINI .

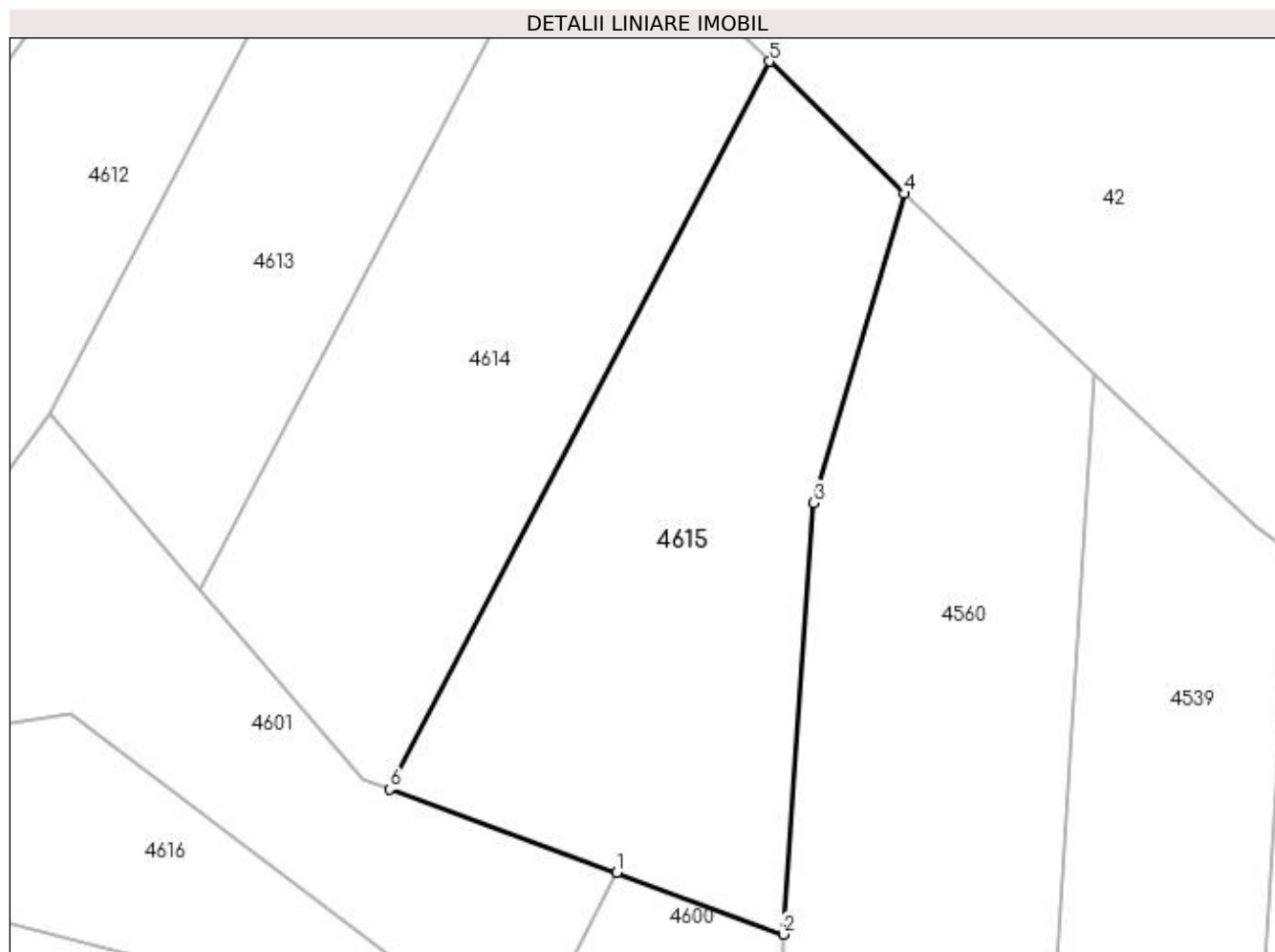
Inscrieri privind dezmembramintele dreptului de proprietate, drepturi reale de garanție și sarcini	Referințe
NU SUNT	

Anexa Nr. 1 La Partea I

Teren

Nr cadastral	Suprafața (mp)*	Observații / Referințe
	10.000	

* Suprafața este determinată în planul de proiecție Stereo 70.



Date referitoare la teren

Crt	Categorie folosință	Intra vilan	Suprafața (mp)	Tarla	Parcelă	Nr. topo	Observații / Referințe
1	padure	NU	10.000	42	782	-	În act se regăsește P25

Lungime Segmente

1) Valorile lungimilor segmentelor sunt obținute din proiecție în plan.

Punct început	X / Y	Punct sfârșit	X / Y	Lungime segment (** (m)
1	509.784,05 424.770,377	2	509.820,123 424.757,085	38.444
2	509.820,123 424.757,085	3	509.826,627 424.850,394	93.535
3	509.826,627 424.850,394	4	509.846,317 424.917,288	69.732
4	509.846,317 424.917,288	5	509.817,162 424.945,86	40.821
5	509.817,162 424.945,86	6	509.734,963 424.788,466	177.566

Punct început	X / Y	Punct sfârșit	X / Y	Lungime segment (** (m)
6	509.734,963 424.788,466	1	509.784,05 424.770,377	52.314

** Lungimile segmentelor sunt determinate în planul de proiecție Stereo 70 și sunt rotunjite la 1 milimetru.

*** Distanța dintre puncte este formată din segmente cumulate ce sunt mai mici decât valoarea 1 milimetru.

**DATE DESPRE IMOBILUL NR. 4616**

Oficiul de Cadastru și Publicitate Imobiliară ARGES
Biroul de Cadastru și Publicitate Imobiliară Campulung

A. Partea I. Descrierea imobilului

TEREN Extravilan

Adresa: Jud. Arges

Nr. Crt	Nr cadastral Nr. topografic	Suprafața* (mp)	Observații / Referințe
A1		5.000	Sector cadastral:19 Teren neimprejmuit;

B. Partea II. Proprietari și acte

Inscrieri privitoare la dreptul de proprietate și alte drepturi reale	Referințe
/	
Act Administrativ nr. 66730, din 24/10/1994 emis de CJPSDPAT ARGES;	
B1	A1
Intabulare, drept de PROPRIETATE, dobândit prin Reconstituire, cota actuala 1/1, cota initiala 1/1 1) TUTOIU ZORICA, lipsă CNP	

C. Partea III. SARCINI .

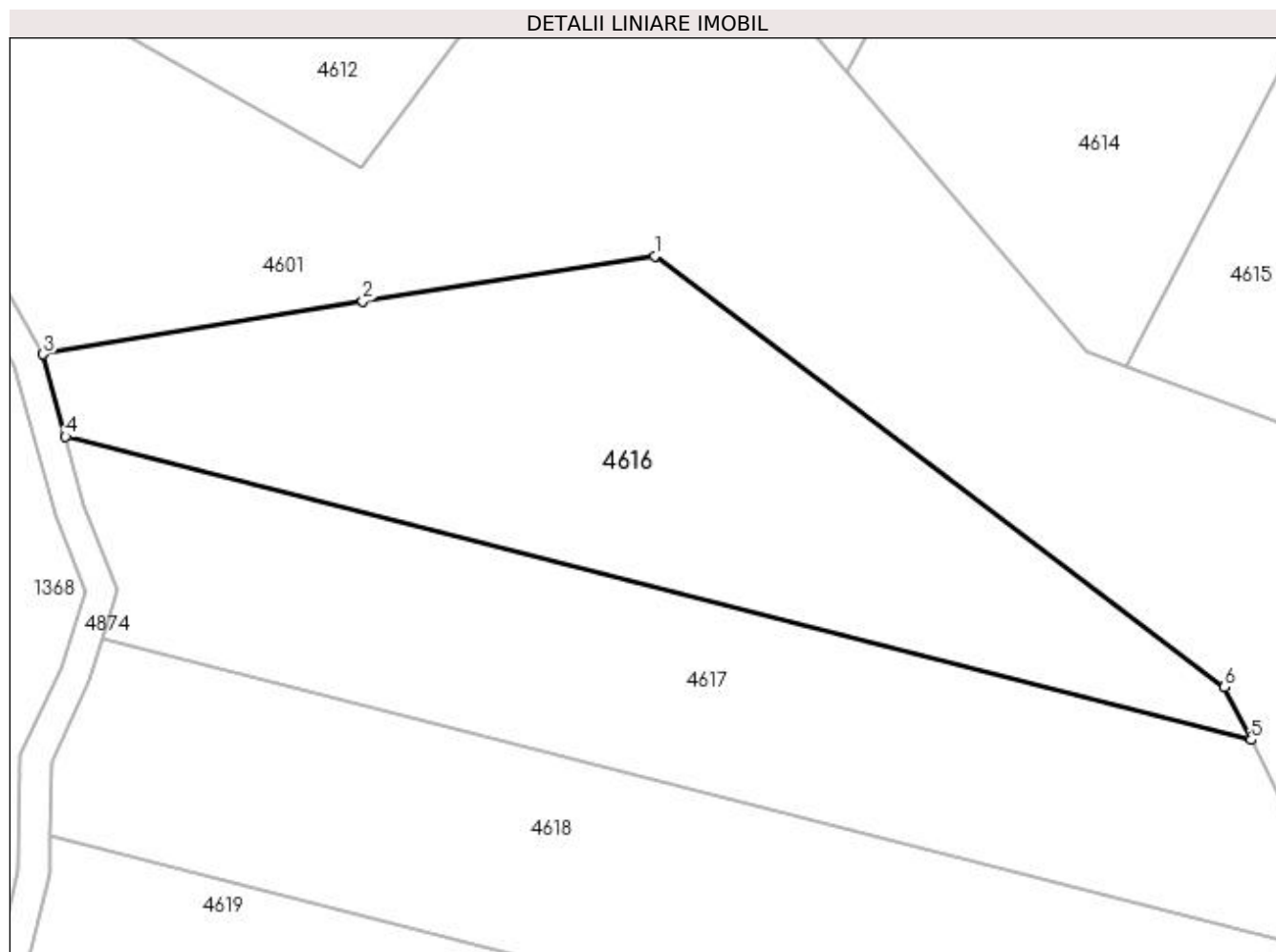
Inscrieri privind dezmembramintele dreptului de proprietate, drepturi reale de garanție și sarcini	Referințe
NU SUNT	

Anexa Nr. 1 La Partea I

Teren

Nr cadastral	Suprafața (mp)*	Observații / Referințe
	5.000	

* Suprafața este determinată în planul de proiecție Stereo 70.



Date referitoare la teren

Crt	Categorie folosință	Intravilan	Suprafața (mp)	Tarla	Parcelă	Nr. topo	Observații / Referințe
1	padure	NU	5.000	42	705,782	-	În act se regăsește P25

Lungime Segmente

1) Valorile lungimilor segmentelor sunt obținute din proiecție în plan.

Punct început	X / Y	Punct sfârșit	X / Y	Lungime segment (** (m)
1	509.665,908 424.804,746	2	509.623,096 424.798,103	43.324
2	509.623,096 424.798,103	3	509.576,207 424.790,335	47.528
3	509.576,207 424.790,335	4	509.579,492 424.778,252	12.522
4	509.579,492 424.778,252	5	509.753,375 424.733,788	179.478
5	509.753,375 424.733,788	6	509.749,444 424.741,533	8.685

Punct început	X / Y	Punct sfârşit	X / Y	Lungime segment (** (m)
6	509.749,444 424.741,533	1	509.665,908 424.804,746	104.758

** Lungimile segmentelor sunt determinate în planul de proiecţie Stereo 70 şi sunt rotunjite la 1 milimetru.

*** Distanţa dintre puncte este formată din segmente cumulate ce sunt mai mici decât valoarea 1 milimetru.

**DATE DESPRE IMOBILUL NR. 4617**

Oficiul de Cadastru și Publicitate Imobiliară ARGES
Biroul de Cadastru și Publicitate Imobiliară Campulung

A. Partea I. Descrierea imobilului

TEREN Extravilan

Adresa: Jud. Arges

Nr. Crt	Nr cadastral Nr. topografic	Suprafața* (mp)	Observații / Referințe
A1		5.000	Sector cadastral:19 Teren neimprejmuit;

B. Partea II. Proprietari și acte

Inscrieri privitoare la dreptul de proprietate și alte drepturi reale	Referințe
/	
Act Administrativ nr. 47605, din 01/07/1994 emis de CJPSDPAT ARGES;	
B1	A1
Intabulare, drept de PROPRIETATE, dobandit prin Reconstituire, cota actuala 1/1, cota initiala 1/1 1) MAILAT HARALAMBIE, lipsă CNP	

C. Partea III. SARCINI .

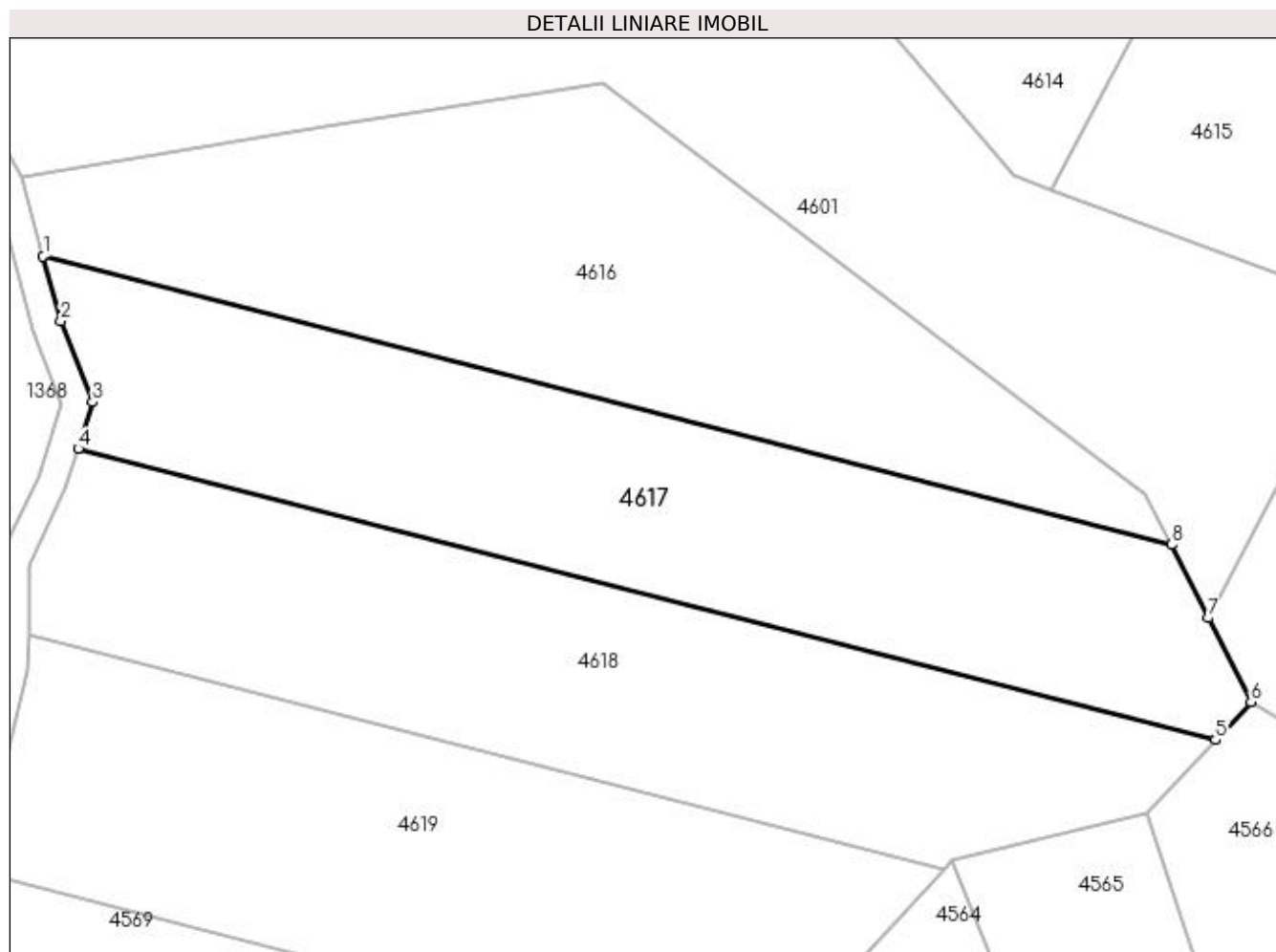
Inscrieri privind dezmembramintele dreptului de proprietate, drepturi reale de garanție și sarcini	Referințe
NU SUNT	

Anexa Nr. 1 La Partea I

Teren

Nr cadastral	Suprafața (mp)*	Observații / Referințe
	5.000	

* Suprafața este determinată în planul de proiecție Stereo 70.



Date referitoare la teren

Crt	Categorie folosință	Intra vilan	Suprafața (mp)	Tarla	Parcelă	Nr. topo	Observații / Referințe
1	padure	NU	5.000	42	782	-	În act se regăsește P25

Lungime Segmente

1) Valorile lungimilor segmentelor sunt obținute din proiecție în plan.

Punct început	X / Y	Punct sfârșit	X / Y	Lungime segment (** (m)
1	509.579,492 424.778,252	2	509.582,219 424.768,22	10.396
2	509.582,219 424.768,22	3	509.587,16 424.755,75	13.413
3	509.587,16 424.755,75	4	509.584,896 424.748,559	7.539
4	509.584,896 424.748,559	5	509.760,228 424.703,725	180.973
5	509.760,228 424.703,725	6	509.765,687 424.709,535	7.972

Punct început	X / Y	Punct sfârșit	X / Y	Lungime segment (** (m)
6	509.765,687 424.709,535	7	509.759,102 424.722,506	14.547
7	509.759,102 424.722,506	8	509.753,375 424.733,788	12.652
8	509.753,375 424.733,788	1	509.579,492 424.778,252	179.478

** Lungimile segmentelor sunt determinate în planul de proiecție Stereo 70 și sunt rotunjite la 1 milimetru.

*** Distanța dintre puncte este formată din segmente cumulate ce sunt mai mici decât valoarea 1 milimetru.

**DATE DESPRE IMOBILUL NR. 4618**

Oficiul de Cadastru și Publicitate Imobiliară ARGES
Biroul de Cadastru și Publicitate Imobiliară Campulung

A. Partea I. Descrierea imobilului

TEREN Extravilan

Adresa: Jud. Arges

Nr. Crt	Nr cadastral Nr. topografic	Suprafața* (mp)	Observații / Referințe
A1		5.000	Sector cadastral:19 Teren neimprejmuit;

B. Partea II. Proprietari și acte

Inscrieri privitoare la dreptul de proprietate și alte drepturi reale	Referințe
/	
Act Administrativ nr. 47607, din 01/07/1994 emis de CJPSDPAT ARGES;	
B1	A1
Intabulare, drept de PROPRIETATE, dobândit prin Reconstituire, cota actuala 1/1, cota initiala 1/1 1) PÎTEA ELENA, lipsă CNP	

C. Partea III. SARCINI .

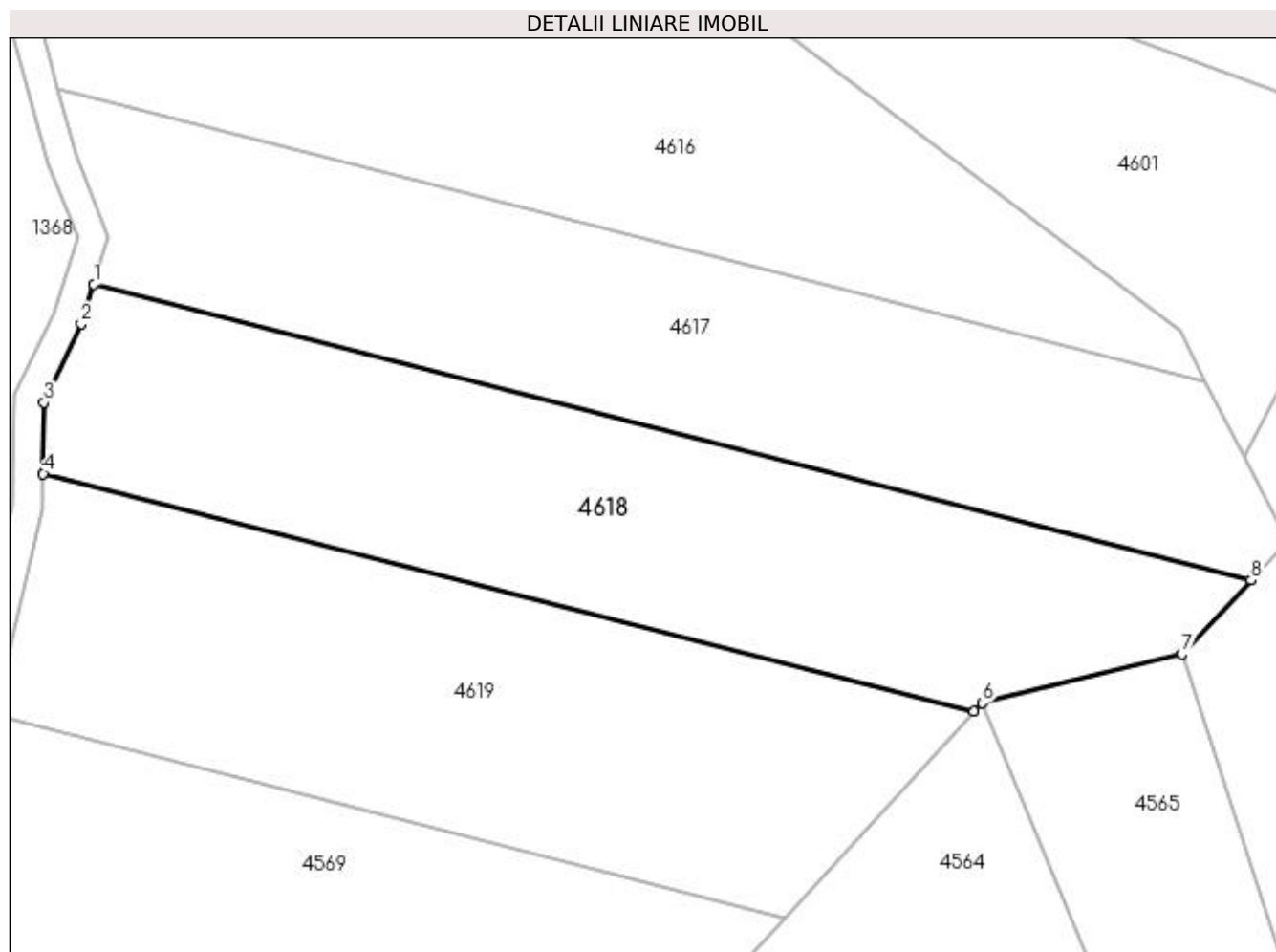
Inscrieri privind dezmembramintele dreptului de proprietate, drepturi reale de garanție și sarcini	Referințe
NU SUNT	

Anexa Nr. 1 La Partea I

Teren

Nr cadastral	Suprafața (mp)*	Observații / Referințe
	5.000	

* Suprafața este determinată în planul de proiecție Stereo 70.



Date referitoare la teren

Crt	Categorie folosință	Intra vilan	Suprafața (mp)	Tarla	Parcelă	Nr. topo	Observații / Referințe
1	padure	NU	5.000	42	782	-	În act se regăsește P25

Lungime Segmente

1) Valorile lungimilor segmentelor sunt obținute din proiecție în plan.

Punct început	X / Y	Punct sfârșit	X / Y	Lungime segment (** (m)
1	509.584,896 424.748,559	2	509.582,988 424.742,5	6.352
2	509.582,988 424.742,5	3	509.577,35 424.730,618	13.152
3	509.577,35 424.730,618	4	509.577,213 424.719,854	10.765
4	509.577,213 424.719,854	5	509.718,291 424.683,779	145.617
5	509.718,291 424.683,779	6	509.719,51 424.685,102	1.799

Punct început	X / Y	Punct sfârșit	X / Y	Lungime segment (** (m)
6	509.719,51 424.685,102	7	509.749,719 424.692,537	31.11
7	509.749,719 424.692,537	8	509.760,228 424.703,725	15.35
8	509.760,228 424.703,725	1	509.584,896 424.748,559	180.973

** Lungimile segmentelor sunt determinate în planul de proiecție Stereo 70 și sunt rotunjite la 1 milimetru.

*** Distanța dintre puncte este formată din segmente cumulate ce sunt mai mici decât valoarea 1 milimetru.

**DATE DESPRE IMOBILUL NR. 4619**

Oficiul de Cadastru și Publicitate Imobiliară ARGES
Biroul de Cadastru și Publicitate Imobiliară Campulung

A. Partea I. Descrierea imobilului

TEREN Extravilan

Adresa: Jud. Arges

Nr. Crt	Nr cadastral Nr. topografic	Suprafața* (mp)	Observații / Referințe
A1		5.000	Sector cadastral:19 Teren neimprejmuit;

B. Partea II. Proprietari și acte

Inscrieri privitoare la dreptul de proprietate și alte drepturi reale	Referințe
/	
Act Administrativ nr. 47606, din 01/07/1994 emis de CJPSDPAT ARGES;	
B1	A1
Intabulare, drept de PROPRIETATE, dobândit prin Reconstituire, cota actuala 1/1, cota initiala 1/1 1) BĂLĂȘOIU ELENA, lipsă CNP	

C. Partea III. SARCINI .

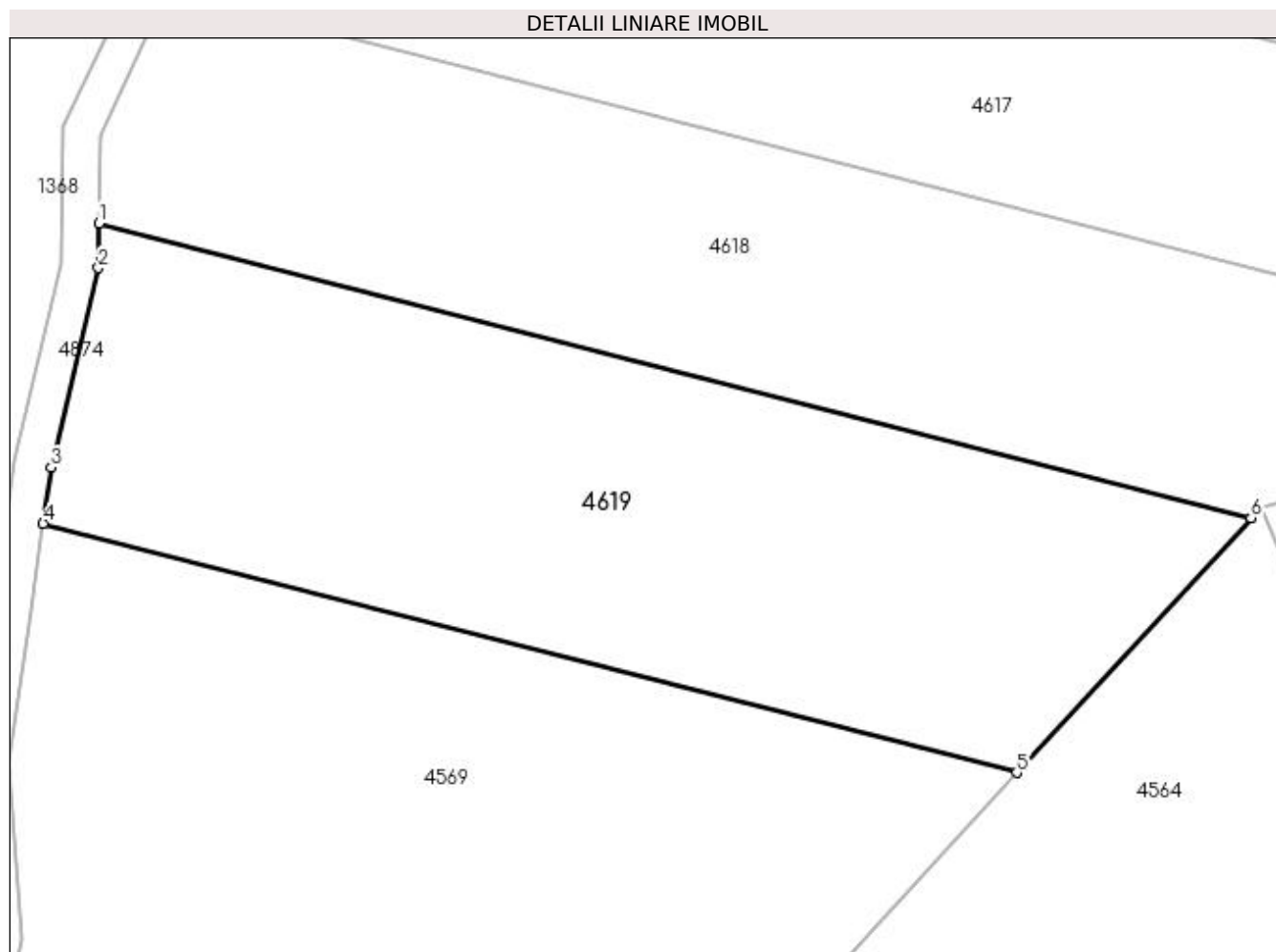
Inscrieri privind dezmembramintele dreptului de proprietate, drepturi reale de garanție și sarcini	Referințe
NU SUNT	

Anexa Nr. 1 La Partea I

Teren

Nr cadastral	Suprafața (mp)*	Observații / Referințe
	5.000	

* Suprafața este determinată în planul de proiecție Stereo 70.



Date referitoare la teren

Crt	Categorie folosință	Intra vilan	Suprafața (mp)	Tarla	Parcelă	Nr. topo	Observații / Referințe
1	padure	NU	5.000	42	782	-	În act se regăsește P25

Lungime Segmente

1) Valorile lungimilor segmentelor sunt obținute din proiecție în plan.

Punct început	X / Y	Punct sfârșit	X / Y	Lungime segment (** (m)
1	509.577,213 424.719,854	2	509.577,144 424.714,384	5.47
2	509.577,144 424.714,384	3	509.571,362 424.689,97	25.089
3	509.571,362 424.689,97	4	509.570,382 424.683,109	6.931
4	509.570,382 424.683,109	5	509.689,591 424.652,626	123.045
5	509.689,591 424.652,626	6	509.718,291 424.683,779	42.358

Punct început	X / Y	Punct sfârșit	X / Y	Lungime segment (** (m)
6	509.718,291 424.683,779	1	509.577,213 424.719,854	145.617

** Lungimile segmentelor sunt determinate în planul de proiecție Stereo 70 și sunt rotunjite la 1 milimetru.

*** Distanța dintre puncte este formată din segmente cumulate ce sunt mai mici decât valoarea 1 milimetru.

**DATE DESPRE IMOBILUL NR. 4620**

Oficiul de Cadastru și Publicitate Imobiliară ARGES
Biroul de Cadastru și Publicitate Imobiliară Campulung

A. Partea I. Descrierea imobilului

TEREN Extravilan

Adresa: Jud. Arges

Nr. Crt	Nr cadastral Nr. topografic	Suprafața* (mp)	Observații / Referințe
A1		400	Sector cadastral:20 Teren neimprejmuit;

B. Partea II. Proprietari și acte

Inscrieri privitoare la dreptul de proprietate și alte drepturi reale	Referințe
/	
Act Administrativ nr. 36329, din 01/03/1994 emis de CJPSDPAT ARGES;	
B1	A1
Intabulare, drept de PROPRIETATE, dobândit prin Reconstituire, cota actuala 1/1, cota initiala 1/1 1) MOTRUN EMILIAN, lipsă CNP	

C. Partea III. SARCINI .

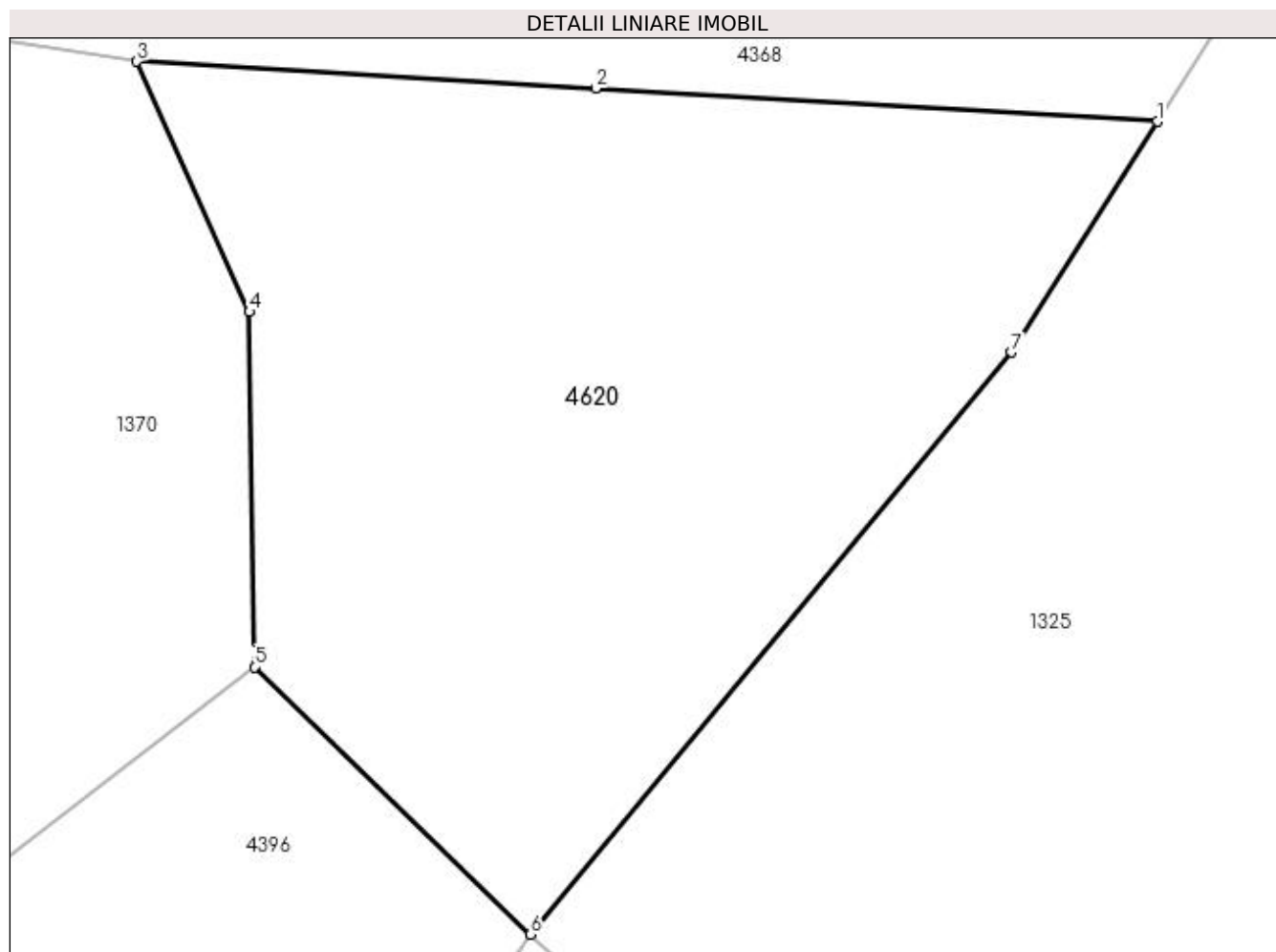
Inscrieri privind dezmembramintele dreptului de proprietate, drepturi reale de garanție și sarcini	Referințe
NU SUNT	

Anexa Nr. 1 La Partea I

Teren

Nr cadastral	Suprafața (mp)*	Observații / Referințe
	400	

* Suprafața este determinată în planul de proiecție Stereo 70.



Date referitoare la teren

Crt	Categorie folosință	Intra vilan	Suprafața (mp)	Tarla	Parcelă	Nr. topo	Observații / Referințe
1	padure	NU	400	42	705	-	În act se regăsește P25B

Lungime Segmente

1) Valorile lungimilor segmentelor sunt obținute din proiecție în plan.

Punct început	X / Y	Punct sfârșit	X / Y	Lungime segment (** (m)
1	509.443,507 423.521,877	2	509.427,54 423.522,816	15.995
2	509.427,54 423.522,816	3	509.414,504 423.523,583	13.059
3	509.414,504 423.523,583	4	509.417,699 423.516,464	7.803
4	509.417,699 423.516,464	5	509.417,837 423.506,378	10.087
5	509.417,837 423.506,378	6	509.425,689 423.498,778	10.928

Punct început	X / Y	Punct sfârșit	X / Y	Lungime segment (** (m)
6	509.425,689 423.498,778	7	509.439,373 423.515,32	21.468
7	509.439,373 423.515,32	1	509.443,507 423.521,877	7.751

** Lungimile segmentelor sunt determinate în planul de proiecție Stereo 70 și sunt rotunjite la 1 milimetru.

*** Distanța dintre puncte este formată din segmente cumulate ce sunt mai mici decât valoarea 1 milimetru.

**DATE DESPRE IMOBILUL NR. 4621**

Oficiul de Cadastru și Publicitate Imobiliară ARGES
Biroul de Cadastru și Publicitate Imobiliară Campulung

A. Partea I. Descrierea imobilului

TEREN Extravilan

Adresa: Jud. Arges

Nr. Crt	Nr cadastral Nr. topografic	Suprafața* (mp)	Observații / Referințe
A1		310	Sector cadastral:20 Teren neimprejmuit;

B. Partea II. Proprietari și acte

Inscrieri privitoare la dreptul de proprietate și alte drepturi reale		Referințe
/		
Act Normativ nr. 7, din 13/03/1996 emis de PARLAMENT (art. 13 alin. 15);		
B1	Inscrierea provizorie, drept de PROPRIETATE, dobandit prin Lege, cota actuala 1/1, cota initiala 1/1 1) COMUNA VALEA MARE PRAVAT, CIF:5010196	A1

C. Partea III. SARCINI .

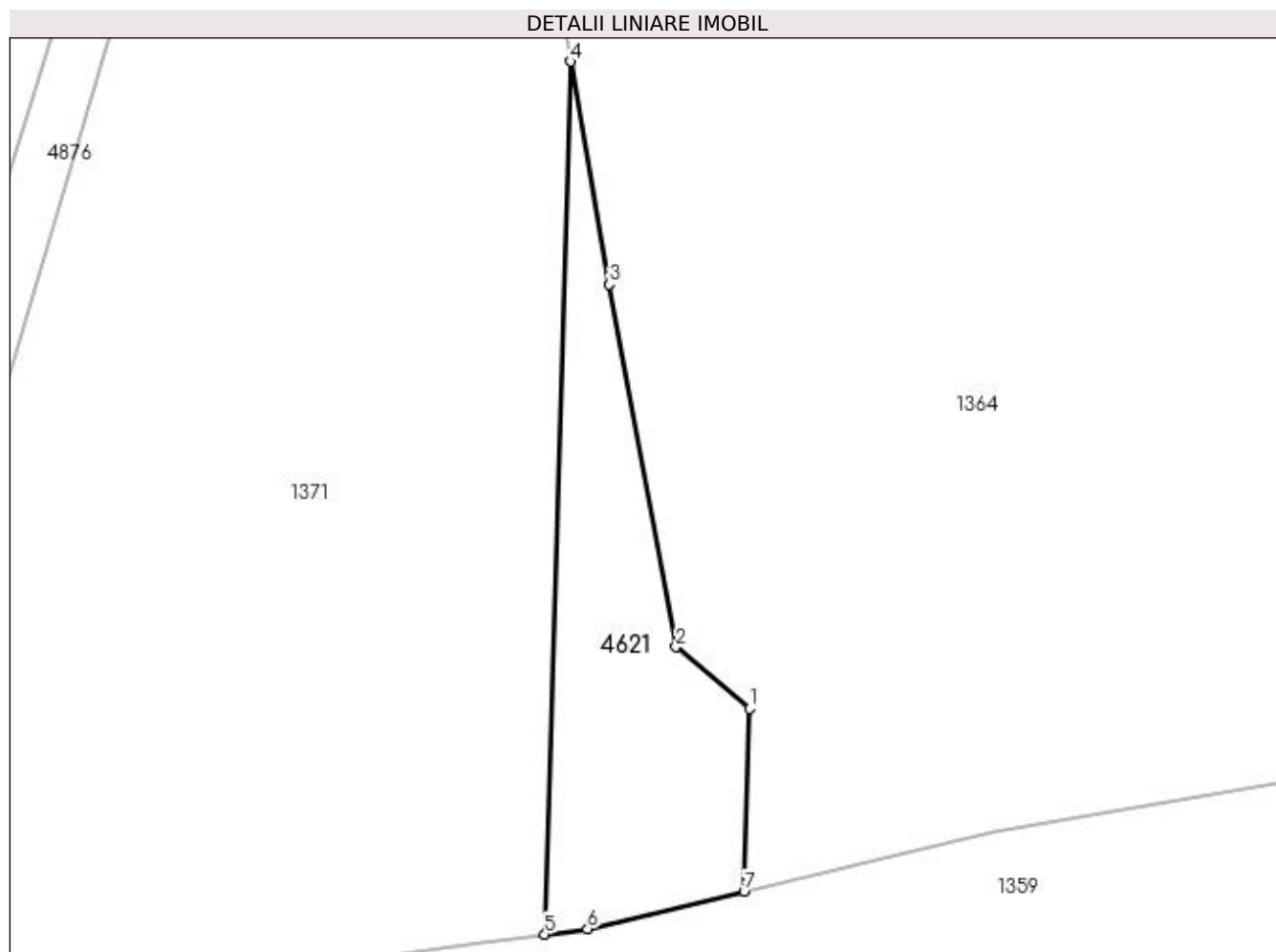
Inscrieri privind dezmembramintele dreptului de proprietate, drepturi reale de garanție și sarcini	Referințe
NU SUNT	

Anexa Nr. 1 La Partea I

Teren

Nr cadastral	Suprafața (mp)*	Observații / Referințe
	310	

* Suprafața este determinată în planul de proiecție Stereo 70.



Date referitoare la teren

Crt	Categorie folosință	Intra vilan	Suprafața (mp)	Tarla	Parcelă	Nr. topo	Observații / Referințe
1	arabil	NU	310	42	705	-	

Lungime Segmente

1) Valorile lungimilor segmentelor sunt obținute din proiecție în plan.

Punct început	X / Y	Punct sfârșit	X / Y	Lungime segment (** (m)
1	509.096,909 424.341,477	2	509.092,505 424.345,168	5.746
2	509.092,505 424.345,168	3	509.088,528 424.366,885	22.078
3	509.088,528 424.366,885	4	509.086,183 424.380,247	13.566
4	509.086,183 424.380,247	5	509.084,647 424.327,948	52.322
5	509.084,647 424.327,948	6	509.087,216 424.328,265	2.588

Punct început	X / Y	Punct sfârșit	X / Y	Lungime segment (** (m)
6	509.087,216 424.328,265	7	509.096,587 424.330,514	9.637
7	509.096,587 424.330,514	1	509.096,909 424.341,477	10.968

** Lungimile segmentelor sunt determinate în planul de proiecție Stereo 70 și sunt rotunjite la 1 milimetru.

*** Distanța dintre puncte este formată din segmente cumulate ce sunt mai mici decât valoarea 1 milimetru.

**DATE DESPRE IMOBILUL NR. 4622**

Oficiul de Cadastru și Publicitate Imobiliară ARGES
Biroul de Cadastru și Publicitate Imobiliară Campulung

A. Partea I. Descrierea imobilului

TEREN Extravilan

Adresa: Jud. Arges

Nr. Crt	Nr cadastral Nr. topografic	Suprafața* (mp)	Observații / Referințe
A1		630	Sector cadastral:20 Teren neimprejmuit;

B. Partea II. Proprietari și acte

Inscrieri privitoare la dreptul de proprietate și alte drepturi reale		Referințe
/		
Act Normativ nr. 7, din 13/03/1996 emis de PARLAMENT (art. 13 alin. 15);		
B1	Inscrierea provizorie, drept de PROPRIETATE, dobandit prin Lege, cota actuala 1/1, cota initiala 1/1 1) COMUNA VALEA MARE PRAVAT, CIF:5010196	A1

C. Partea III. SARCINI .

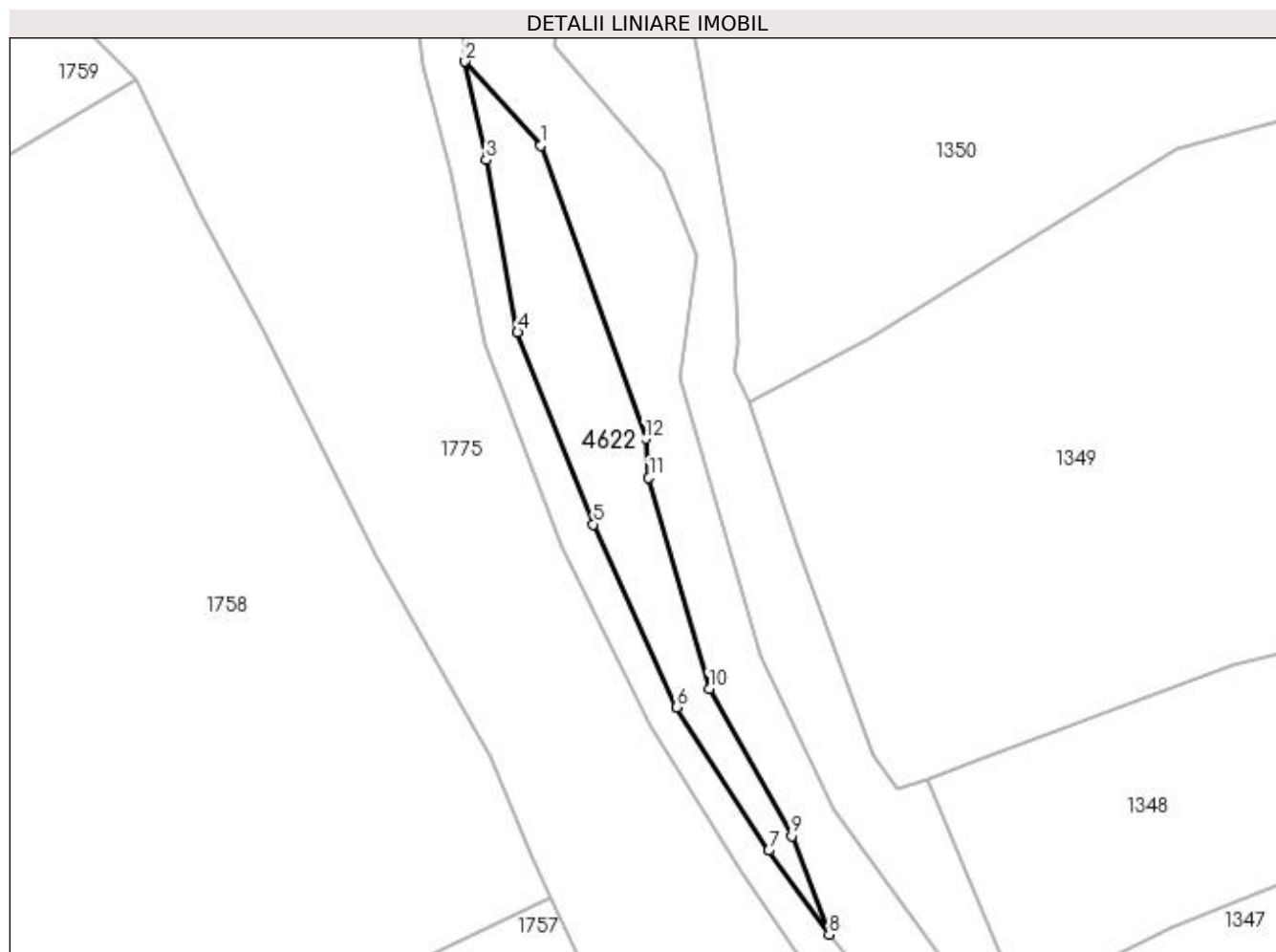
Inscrieri privind dezmembramintele dreptului de proprietate, drepturi reale de garanție și sarcini	Referințe
NU SUNT	

Anexa Nr. 1 La Partea I

Teren

Nr cadastral	Suprafața (mp)*	Observații / Referințe
	630	

* Suprafața este determinată în planul de proiecție Stereo 70.



Date referitoare la teren

Crt	Categorie folosință	Intravilan	Suprafața (mp)	Tarla	Parcelă	Nr. topo	Observații / Referințe
1	pasune	NU	630	T42	711,712	-	

Lungime Segmente

1) Valorile lungimilor segmentelor sunt obținute din proiecție în plan.

Punct început	X / Y	Punct sfârșit	X / Y	Lungime segment (** (m)
1	509.097,516 423.754,455	2	509.088,896 423.764,088	12.927
2	509.088,896 423.764,088	3	509.091,305 423.752,855	11.488
3	509.091,305 423.752,855	4	509.094,883 423.733,125	20.052
4	509.094,883 423.733,125	5	509.103,549 423.711,192	23.583
5	509.103,549 423.711,192	6	509.113,086 423.690,29	22.975

Punct început	X / Y	Punct sfârșit	X / Y	Lungime segment (** (m)
6	509.113,086 423.690,29	7	509.123,594 423.673,917	19.455
7	509.123,594 423.673,917	8	509.130,499 423.664,327	11.817
8	509.130,499 423.664,327	9	509.126,253 423.675,578	12.026
9	509.126,253 423.675,578	10	509.116,782 423.692,373	19.281
10	509.116,782 423.692,373	11	509.109,899 423.716,498	25.088
11	509.109,899 423.716,498	12	509.109,541 423.720,984	4.5
12	509.109,541 423.720,984	1	509.097,516 423.754,455	35.566

** Lungimile segmentelor sunt determinate în planul de proiecție Stereo 70 și sunt rotunjite la 1 milimetru.

*** Distanța dintre puncte este formată din segmente cumulate ce sunt mai mici decât valoarea 1 milimetru.

**DATE DESPRE IMOBILUL NR. 4623**

Oficiul de Cadastru și Publicitate Imobiliară ARGES
Biroul de Cadastru și Publicitate Imobiliară Campulung

A. Partea I. Descrierea imobilului

TEREN Extravilan

Adresa: Jud. Arges

Nr. Crt	Nr cadastral Nr. topografic	Suprafața* (mp)	Observații / Referințe
A1		306	Sector cadastral:21 Teren neimprejmuit;

B. Partea II. Proprietari și acte

Inscrieri privitoare la dreptul de proprietate și alte drepturi reale	Referințe
/	
Act Normativ nr. 7, din 13/03/1996 emis de PARLAMENT (art. 13 alin. 15);	
B1	A1
1) COMUNA VALEA MARE PRAVAT, CIF:5010196	

C. Partea III. SARCINI .

Inscrieri privind dezmembramintele dreptului de proprietate, drepturi reale de garanție și sarcini	Referințe
NU SUNT	

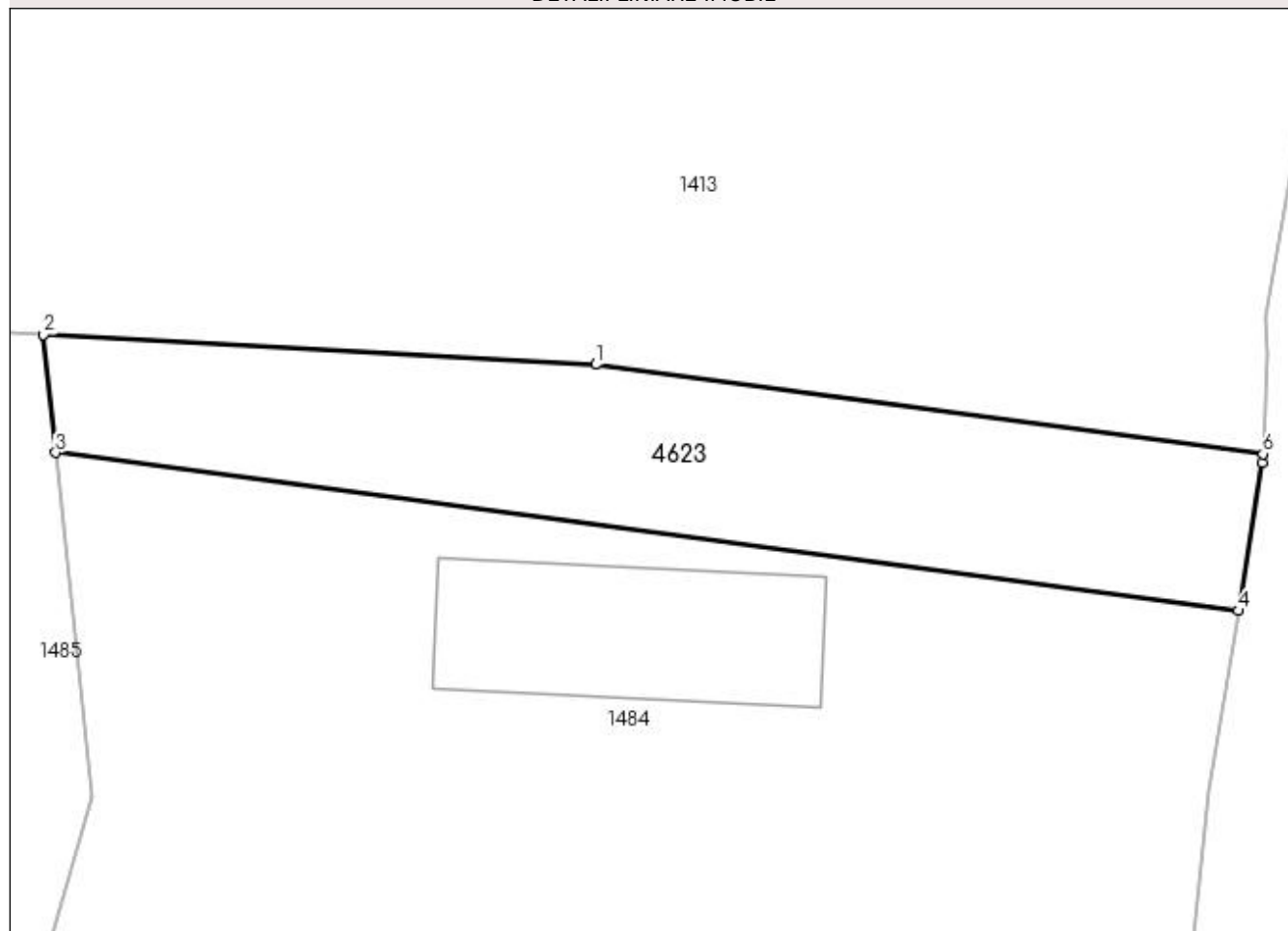
Anexa Nr. 1 La Partea I

Teren

Nr cadastral	Suprafața (mp)*	Observații / Referințe
	306	

* Suprafața este determinată în planul de proiecție Stereo 70.

DETALII LINIARE IMOBIL



Date referitoare la teren

Crt	Categorie folosință	Intra vilan	Suprafața (mp)	Tarla	Parcelă	Nr. topo	Observații / Referințe
1	pasune	NU	306	38	659	-	

Lungime Segmente

1) Valorile lungimilor segmentelor sunt obținute din proiecție în plan.

Punct început	X / Y	Punct sfârșit	X / Y	Lungime segment (** (m)
1	507.350,862 422.062,654	2	507.328,136 422.063,888	22.759
2	507.328,136 422.063,888	3	507.328,638 422.059,032	4.882
3	507.328,638 422.059,032	4	507.377,312 422.052,522	49.107
4	507.377,312 422.052,522	5	507.378,301 422.058,627	6.185
5	507.378,301 422.058,627	6	507.378,32 422.058,981	0.355

Punct început	X / Y	Punct sfârșit	X / Y	Lungime segment (** (m)
6	507.378,32 422.058,981	1	507.350,862 422.062,654	27.703

** Lungimile segmentelor sunt determinate în planul de proiecție Stereo 70 și sunt rotunjite la 1 milimetru.

*** Distanța dintre puncte este formată din segmente cumulate ce sunt mai mici decât valoarea 1 milimetru.

**DATE DESPRE IMOBILUL NR. 4624**

Oficiul de Cadastru și Publicitate Imobiliară ARGES
Biroul de Cadastru și Publicitate Imobiliară Campulung

A. Partea I. Descrierea imobilului

TEREN Extravilan

Adresa: Jud. Arges

Nr. Crt	Nr cadastral Nr. topografic	Suprafața* (mp)	Observații / Referințe
A1		714	Sector cadastral:5 Teren imprejmuit;

Construcții

Crt	Nr cadastral Nr. topografic	Adresa	Observații / Referințe
A1.1		Jud. Arges	Nr. niveluri:1; S. construita la sol:41 mp; S. construita desfasurata:41 mp;

B. Partea II. Proprietari și acte

Inscrieri privitoare la dreptul de proprietate și alte drepturi reale		Referințe
/		
Act Normativ nr. 7, din 13/03/1996 emis de PARLAMENT (art. 13 alin. 15);		
B1	Inscrierea provizorie, drept de PROPRIETATE, dobandit prin Lege, cota actuala 1/1, cota initiala 1/1 1) COMUNA VALEA MARE PRAVAT , CIF:5010196	A1
Act Normativ nr. 7, din 13/03/1996 emis de PARLAMENT (art. 12 alin. 16);		
B2	Intabulare, drept de PROPRIETATE, dobandit prin Construire, cota actuala 1/1, cota initiala 1/1 1) COSCODARU MARIAN , lipsă CNP	A1.1

C. Partea III. SARCINI .

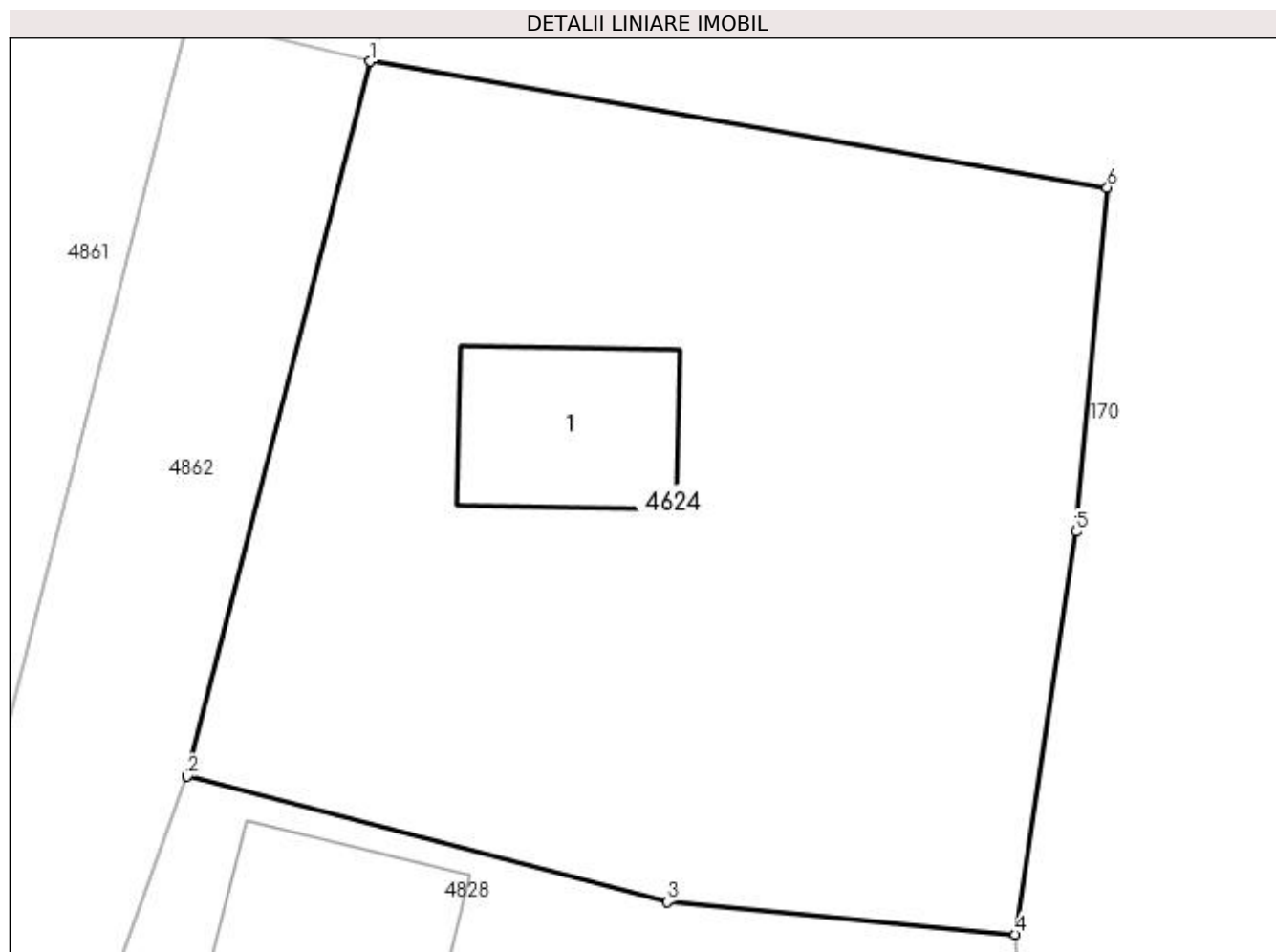
Inscrieri privind dezmembramintele dreptului de proprietate, drepturi reale de garanție și sarcini	Referințe
NU SUNT	

Anexa Nr. 1 La Partea I

Teren

Nr cadastral	Suprafața (mp)*	Observații / Referințe
	714	

* Suprafața este determinată în planul de proiecție Stereo 70.



Date referitoare la teren

Crt	Categorie folosință	Intra vilan	Suprafața (mp)	Tarla	Parcelă	Nr. topo	Observații / Referințe
1	curți constructii	NU	714	9	113,114	-	

Date referitoare la construcții

Crt	Număr	Destinație construcție	Supraf. (mp)	Situație juridică	Observații / Referințe
A1.1		construcții de locuințe	41	Cu acte	Nr. niveluri:1; S. construita la sol:41 mp; S. construita desfasurata:41 mp;

Lungime Segmente

1) Valorile lungimilor segmentelor sunt obținute din proiecție în plan.

Punct început	X / Y	Punct sfârșit	X / Y	Lungime segment (** (m)
1	510.209,127 425.627,388	2	510.202,845 425.602,94	25.242
2	510.202,845 425.602,94	3	510.219,282 425.598,64	16.99
3	510.219,282 425.598,64	4	510.231,196 425.597,531	11.966
4	510.231,196 425.597,531	5	510.233,276 425.611,31	13.935

Punct început	X / Y	Punct sfârșit	X / Y	Lungime segment (** (m)
5	510.233,276 425.611,31	6	510.234,343 425.623,081	11.819
6	510.234,343 425.623,081	1	510.209,127 425.627,388	25.581

** Lungimile segmentelor sunt determinate în planul de proiecție Stereo 70 și sunt rotunjite la 1 milimetru.

*** Distanța dintre puncte este formată din segmente cumulate ce sunt mai mici decât valoarea 1 milimetru.

**DATE DESPRE IMOBILUL NR. 4625**

Oficiul de Cadastru și Publicitate Imobiliară ARGES
Biroul de Cadastru și Publicitate Imobiliară Campulung

A. Partea I. Descrierea imobilului

TEREN Extravilan

Adresa: Jud. Arges

Nr. Crt	Nr cadastral Nr. topografic	Suprafața* (mp)	Observații / Referințe
A1		442	Sector cadastral:22 Teren neimprejmuit;

B. Partea II. Proprietari și acte

Inscrieri privitoare la dreptul de proprietate și alte drepturi reale	Referințe
/	
Act Normativ nr. 7, din 13/03/1996 emis de PARLAMENT (art. 13 alin. 15);	
B1	A1
Inscrierea provizorie, drept de PROPRIETATE, dobandit prin Lege, cota actuala 1/1, cota initiala 1/1 1) COMUNA VALEA MARE PRAVAT, CIF:5010196	

C. Partea III. SARCINI .

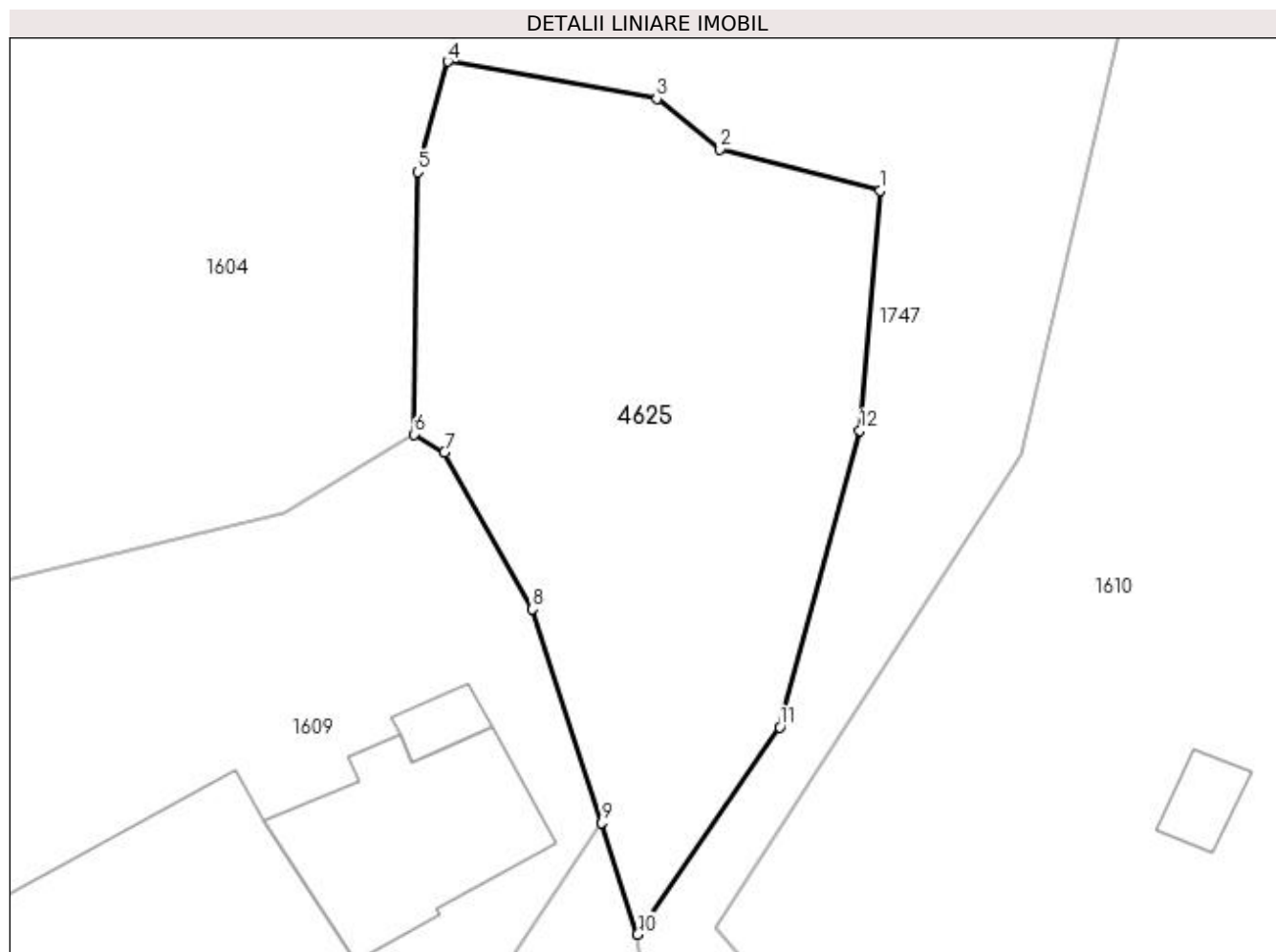
Inscrieri privind dezmembramintele dreptului de proprietate, drepturi reale de garanție și sarcini	Referințe
NU SUNT	

Anexa Nr. 1 La Partea I

Teren

Nr cadastral	Suprafața (mp)*	Observații / Referințe
	442	

* Suprafața este determinată în planul de proiecție Stereo 70.



Date referitoare la teren

Crt	Categorie folosință	Intra vilan	Suprafața (mp)	Tarla	Parcelă	Nr. topo	Observații / Referințe
1	faneata	NU	442	40	688	-	

Lungime Segmente

1) Valorile lungimilor segmentelor sunt obținute din proiecție în plan.

Punct început	X / Y	Punct sfârșit	X / Y	Lungime segment (** (m)
1	508.270,425 422.109,291	2	508.263,761 422.111,024	6.886
2	508.263,761 422.111,024	3	508.261,147 422.113,111	3.345
3	508.261,147 422.113,111	4	508.252,452 422.114,663	8.832
4	508.252,452 422.114,663	5	508.251,201 422.110,078	4.753
5	508.251,201 422.110,078	6	508.251,055 422.099,174	10.905

Punct început	X / Y	Punct sfârșit	X / Y	Lungime segment (** (m)
6	508.251,055 422.099,174	7	508.252,306 422.098,42	1.461
7	508.252,306 422.098,42	8	508.255,975 422.091,904	7.478
8	508.255,975 422.091,904	9	508.258,843 422.083,024	9.332
9	508.258,843 422.083,024	10	508.260,343 422.078,384	4.876
10	508.260,343 422.078,384	11	508.266,26 422.087,002	10.454
11	508.266,26 422.087,002	12	508.269,59 422.099,327	12.767
12	508.269,59 422.099,327	1	508.270,425 422.109,291	9.999

** Lungimile segmentelor sunt determinate în planul de proiecție Stereo 70 și sunt rotunjite la 1 milimetru.

*** Distanța dintre puncte este formată din segmente cumulate ce sunt mai mici decât valoarea 1 milimetru.

**DATE DESPRE IMOBILUL NR. 4626**

Oficiul de Cadastru și Publicitate Imobiliară ARGES
Biroul de Cadastru și Publicitate Imobiliară Campulung

A. Partea I. Descrierea imobilului

TEREN Extravilan

Adresa: Jud. Arges

Nr. Crt	Nr cadastral Nr. topografic	Suprafața* (mp)	Observații / Referințe
A1		217	Sector cadastral:22 Teren neimprejmuit;

B. Partea II. Proprietari și acte

Inscrieri privitoare la dreptul de proprietate și alte drepturi reale		Referințe
/		
Act Normativ nr. 7, din 13/03/1996 emis de PARLAMENT (art. 13 alin. 15);		
B1	Inscrierea provizorie, drept de PROPRIETATE, dobandit prin Lege, cota actuala 1/1, cota initiala 1/1 1) COMUNA VALEA MARE PRAVAT, CIF:5010196	A1

C. Partea III. SARCINI .

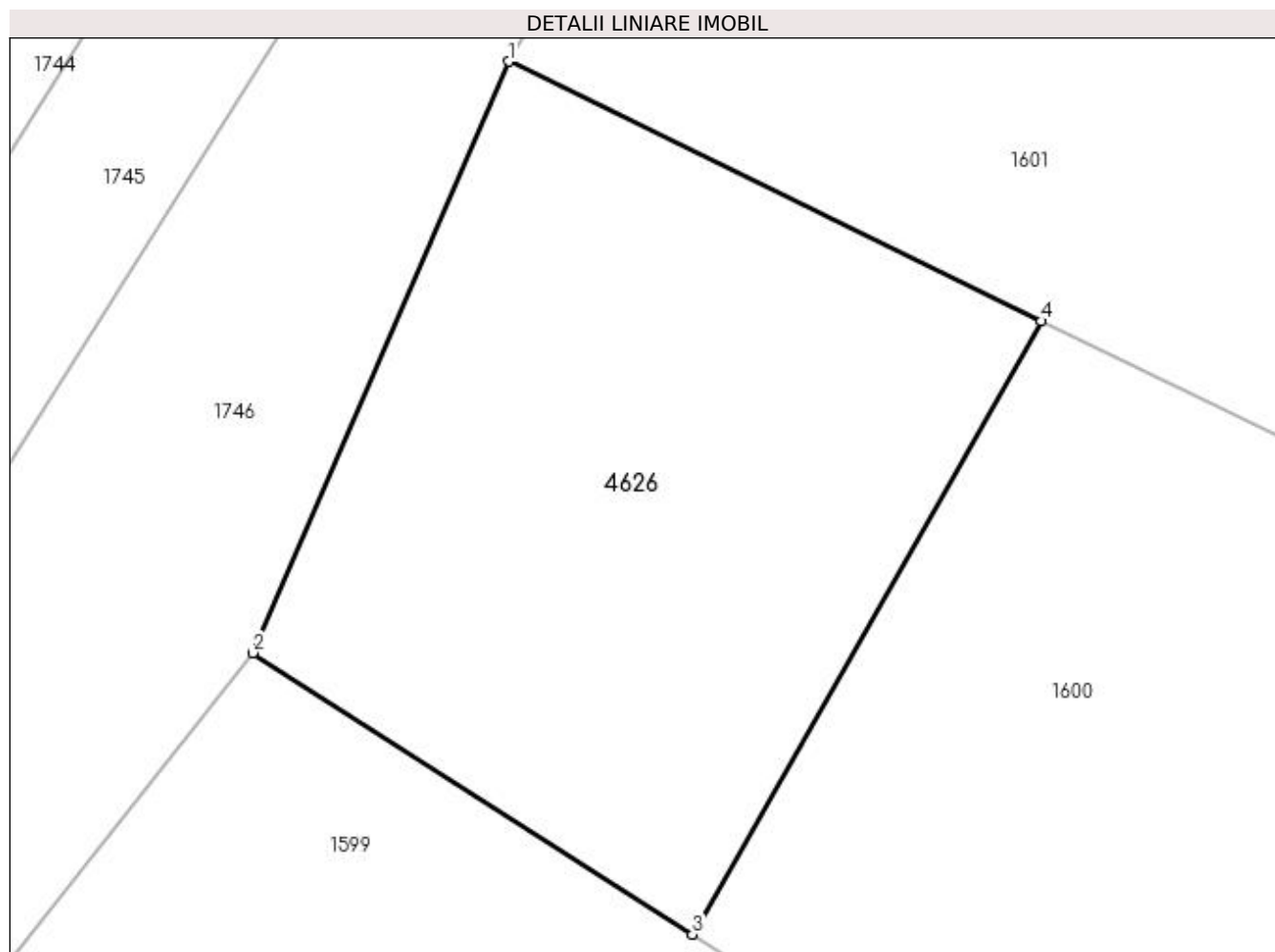
Inscrieri privind dezmembramintele dreptului de proprietate, drepturi reale de garanție și sarcini	Referințe
NU SUNT	

Anexa Nr. 1 La Partea I

Teren

Nr cadastral	Suprafața (mp)*	Observații / Referințe
	217	

* Suprafața este determinată în planul de proiecție Stereo 70.



Date referitoare la teren

Crt	Categorie folosință	Intra vilan	Suprafața (mp)	Tarla	Parcelă	Nr. topo	Observații / Referințe
1	faneata	NU	217	40	686	-	

Lungime Segmente

1) Valorile lungimilor segmentelor sunt obținute din proiecție în plan.

Punct început	X / Y	Punct sfârșit	X / Y	Lungime segment (** (m)
1	508.210,239 422.261,42	2	508.204,087 422.247,199	15.495
2	508.204,087 422.247,199	3	508.214,663 422.240,426	12.559
3	508.214,663 422.240,426	4	508.223,059 422.255,177	16.973
4	508.223,059 422.255,177	1	508.210,239 422.261,42	14.259

**** Lungimile segmentelor sunt determinate în planul de proiecție Stereo 70 și sunt rotunjite la 1 milimetru.**

***** Distanța dintre puncte este formată din segmente cumulate ce sunt mai mici decât valoarea 1 milimetru.**

**DATE DESPRE IMOBILUL NR. 4627**

Oficiul de Cadastru și Publicitate Imobiliară ARGES
Biroul de Cadastru și Publicitate Imobiliară Campulung

A. Partea I. Descrierea imobilului

TEREN Extravilan

Adresa: Jud. Arges

Nr. Crt	Nr cadastral Nr. topografic	Suprafața* (mp)	Observații / Referințe
A1		648	Sector cadastral:22 Teren neimprejmuit;

B. Partea II. Proprietari și acte

Inscrieri privitoare la dreptul de proprietate și alte drepturi reale		Referințe
/		
Act Normativ nr. 7, din 13/03/1996 emis de PARLAMENT (art. 13 alin. 15);		
B1	Inscrierea provizorie, drept de PROPRIETATE, dobandit prin Lege, cota actuala 1/1, cota initiala 1/1 1) COMUNA VALEA MARE PRAVAT, CIF:5010196	A1

C. Partea III. SARCINI .

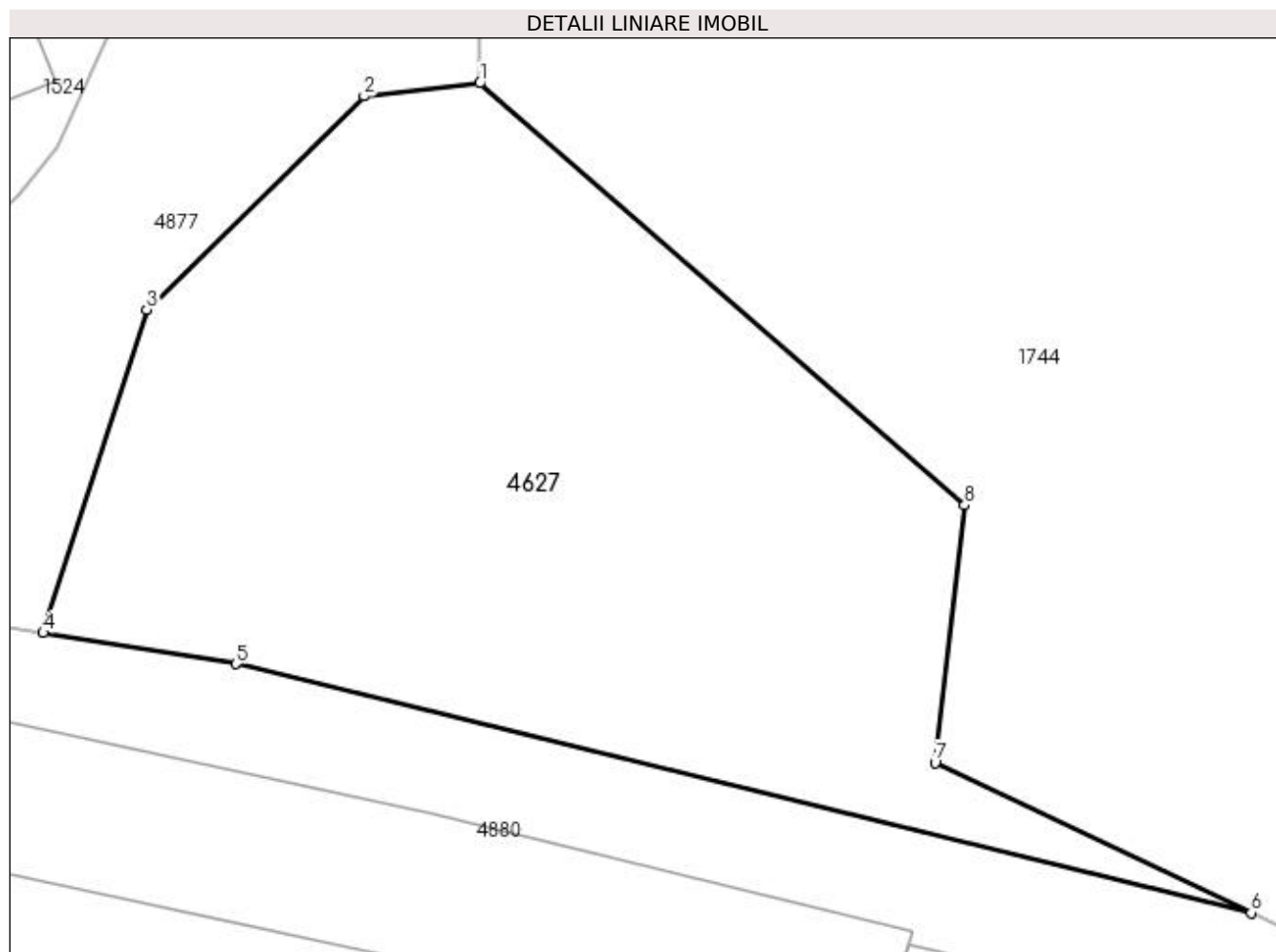
Inscrieri privind dezmembramintele dreptului de proprietate, drepturi reale de garanție și sarcini	Referințe
NU SUNT	

Anexa Nr. 1 La Partea I

Teren

Nr cadastral	Suprafața (mp)*	Observații / Referințe
	648	

* Suprafața este determinată în planul de proiecție Stereo 70.



Date referitoare la teren

Crt	Categorie folosință	Intravilan	Suprafața (mp)	Tarla	Parcelă	Nr. topo	Observații / Referințe
1	pasune	NU	648	39	668	-	

Lungime Segmente

1) Valorile lungimilor segmentelor sunt obținute din proiecție în plan.

Punct început	X / Y	Punct sfârșit	X / Y	Lungime segment (** (m)
1	507.956,009 422.057,065	2	507.951,531 422.056,561	4.506
2	507.951,531 422.056,561	3	507.943,118 422.048,308	11.785
3	507.943,118 422.048,308	4	507.939,118 422.035,817	13.116
4	507.939,118 422.035,817	5	507.946,568 422.034,613	7.547
5	507.946,568 422.034,613	6	507.985,842 422.024,994	40.435

Punct început	X / Y	Punct sfârșit	X / Y	Lungime segment (** (m)
6	507.985,842 422.024,994	7	507.973,62 422.030,792	13.528
7	507.973,62 422.030,792	8	507.974,756 422.040,747	10.02
8	507.974,756 422.040,747	1	507.956,009 422.057,065	24.854

** Lungimile segmentelor sunt determinate în planul de proiecție Stereo 70 și sunt rotunjite la 1 milimetru.

*** Distanța dintre puncte este formată din segmente cumulate ce sunt mai mici decât valoarea 1 milimetru.

**DATE DESPRE IMOBILUL NR. 4628**

Oficiul de Cadastru și Publicitate Imobiliară ARGES
Biroul de Cadastru și Publicitate Imobiliară Campulung

A. Partea I. Descrierea imobilului

TEREN Extravilan

Adresa: Jud. Arges

Nr. Crt	Nr cadastral Nr. topografic	Suprafața* (mp)	Observații / Referințe
A1		46	Sector cadastral:22 Teren neimprejmuit;

B. Partea II. Proprietari și acte

Inscrieri privitoare la dreptul de proprietate și alte drepturi reale	Referințe
/	
Act Normativ nr. 7, din 13/03/1996 emis de PARLAMENT (art. 13 alin. 15);	
B1	Inscrierea provizorie, drept de PROPRIETATE, dobandit prin Lege, cota actuala 1/1, cota initiala 1/1
	1) COMUNA VALEA MARE PRAVAT, CIF:5010196

C. Partea III. SARCINI .

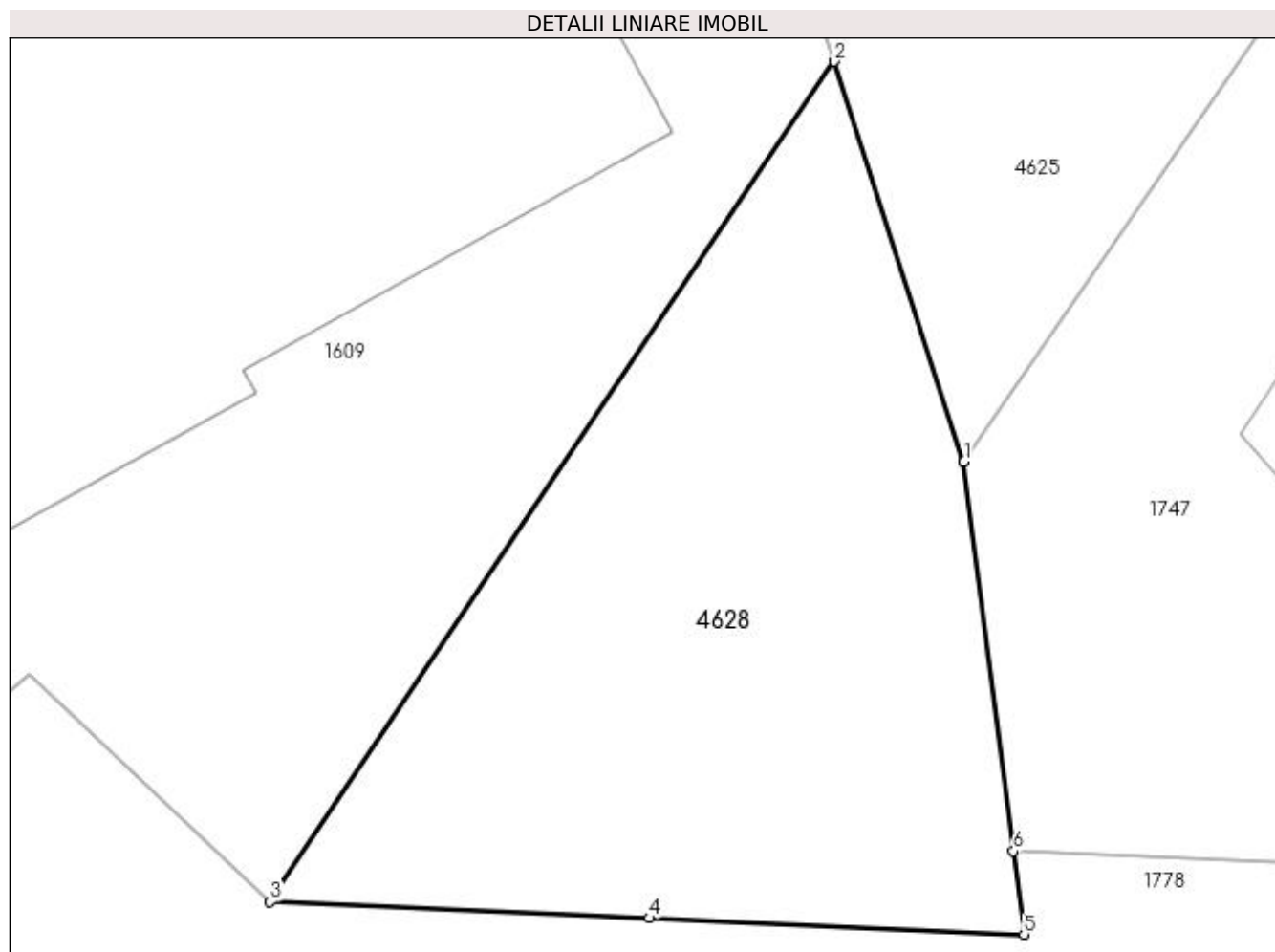
Inscrieri privind dezmembramintele dreptului de proprietate, drepturi reale de garanție și sarcini	Referințe
NU SUNT	

Anexa Nr. 1 La Partea I

Teren

Nr cadastral	Suprafața (mp)*	Observații / Referințe
	46	

* Suprafața este determinată în planul de proiecție Stereo 70.



Date referitoare la teren

Crt	Categorie folosință	Intravilan	Suprafața (mp)	Tarla	Parcelă	Nr. topo	Observații / Referințe
1	arabil	NU	46	40	688	-	

Lungime Segmente

1) Valorile lungimilor segmentelor sunt obținute din proiecție în plan.

Punct început	X / Y	Punct sfârșit	X / Y	Lungime segment (** (m)
1	508.260,343 422.078,384	2	508.258,843 422.083,024	4.876
2	508.258,843 422.083,024	3	508.252,302 422.073,289	11.728
3	508.252,302 422.073,289	4	508.256,699 422.073,098	4.401
4	508.256,699 422.073,098	5	508.261,041 422.072,91	4.346
5	508.261,041 422.072,91	6	508.260,918 422.073,874	0.972

Punct început	X / Y	Punct sfârșit	X / Y	Lungime segment (** (m)
6	508.260,918 422.073,874	1	508.260,343 422.078,384	4.547

** Lungimile segmentelor sunt determinate în planul de proiecție Stereo 70 și sunt rotunjite la 1 milimetru.

*** Distanța dintre puncte este formată din segmente cumulate ce sunt mai mici decât valoarea 1 milimetru.

**DATE DESPRE IMOBILUL NR. 4629**

Oficiul de Cadastru și Publicitate Imobiliară ARGES
Biroul de Cadastru și Publicitate Imobiliară Campulung

A. Partea I. Descrierea imobilului

TEREN Extravilan

Adresa: Jud. Arges

Nr. Crt	Nr cadastral Nr. topografic	Suprafața* (mp)	Observații / Referințe
A1		375	Sector cadastral:22 Teren neimprejmuit;

B. Partea II. Proprietari și acte

Inscrieri privitoare la dreptul de proprietate și alte drepturi reale		Referințe
/		
Act Normativ nr. 7, din 13/03/1996 emis de PARLAMENT (art. 13 alin. 15);		
B1	Inscrierea provizorie, drept de PROPRIETATE, dobandit prin Lege, cota actuala 1/1, cota initiala 1/1 1) COMUNA VALEA MARE PRAVAT, CIF:5010196	A1

C. Partea III. SARCINI .

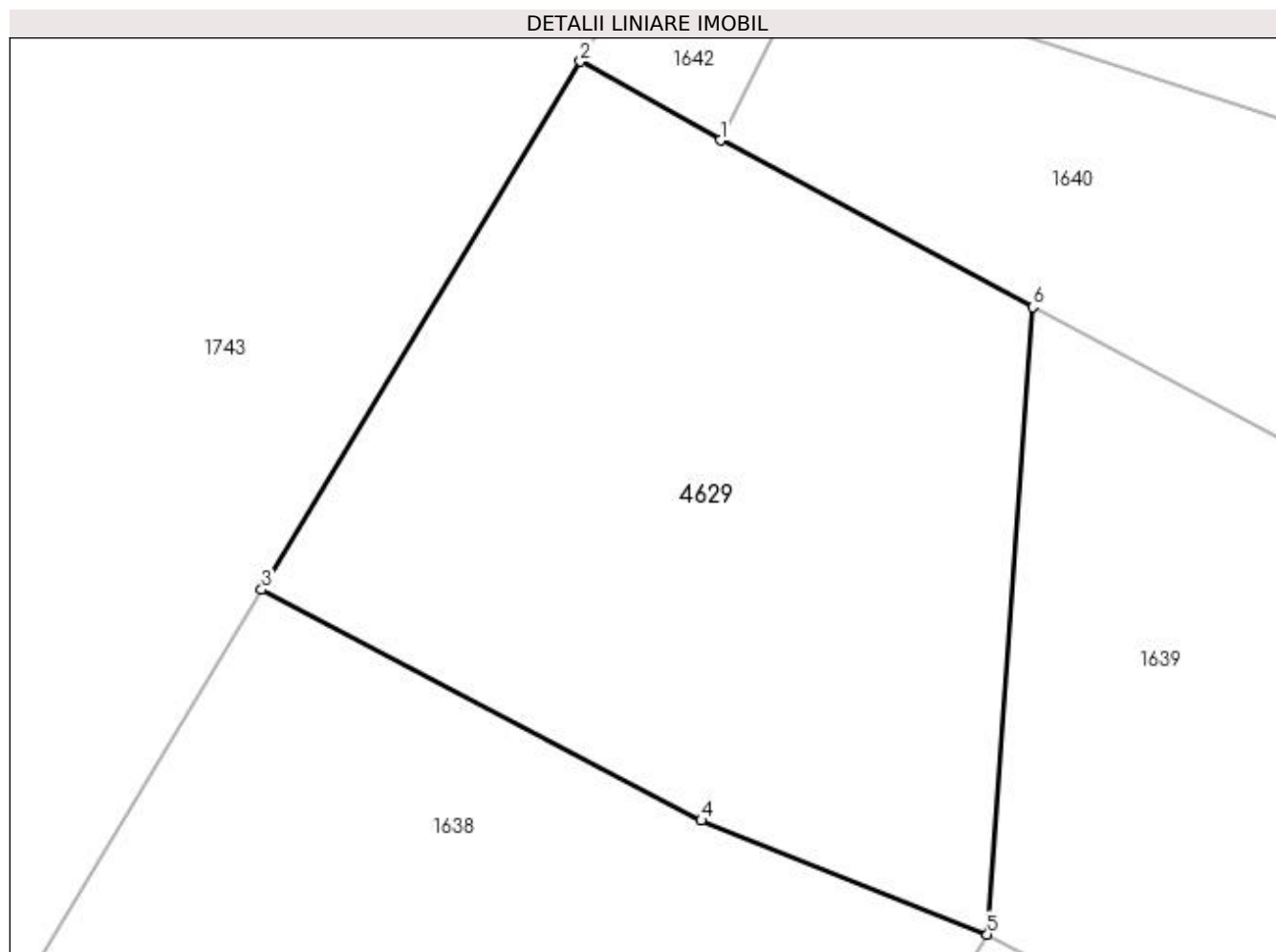
Inscrieri privind dezmembramintele dreptului de proprietate, drepturi reale de garanție și sarcini	Referințe
NU SUNT	

Anexa Nr. 1 La Partea I

Teren

Nr cadastral	Suprafața (mp)*	Observații / Referințe
	375	

* Suprafața este determinată în planul de proiecție Stereo 70.



Date referitoare la teren

Crt	Categorie folosință	Intra vilan	Suprafața (mp)	Tarla	Parcelă	Nr. topo	Observații / Referințe
1	pasune	NU	375	40	687	-	

Lungime Segmente

1) Valorile lungimilor segmentelor sunt obținute din proiecție în plan.

Punct început	X / Y	Punct sfârșit	X / Y	Lungime segment (** (m)
1	508.529,152 422.288,108	2	508.524,873 422.290,511	4.908
2	508.524,873 422.290,511	3	508.515,126 422.274,378	18.849
3	508.515,126 422.274,378	4	508.528,564 422.267,329	15.175
4	508.528,564 422.267,329	5	508.537,307 422.263,85	9.41
5	508.537,307 422.263,85	6	508.538,689 422.283,01	19.21

Punct început	X / Y	Punct sfârșit	X / Y	Lungime segment (** (m)
6	508.538,689 422.283,01	1	508.529,152 422.288,108	10.814

** Lungimile segmentelor sunt determinate în planul de proiecție Stereo 70 și sunt rotunjite la 1 milimetru.

*** Distanța dintre puncte este formată din segmente cumulate ce sunt mai mici decât valoarea 1 milimetru.

**DATE DESPRE IMOBILUL NR. 4630**

Oficiul de Cadastru și Publicitate Imobiliară ARGES
Biroul de Cadastru și Publicitate Imobiliară Campulung

A. Partea I. Descrierea imobilului

TEREN Necunoscut

Adresa: Loc. Namaesti, Jud. Arges

Nr. Crt	Nr cadastral Nr. topografic	Suprafața* (mp)	Observații / Referințe
A1		536	Sector cadastral:22 Teren neimprejmuit;

B. Partea II. Proprietari și acte

Inscrieri privitoare la dreptul de proprietate și alte drepturi reale	Referințe
/	
Act Normativ nr. 7, din 13/03/1996 emis de PARLAMENT (art. 13 alin. 15);	
B1	Inscrierea provizorie, drept de PROPRIETATE, dobandit prin Lege, cota actuala 1/1, cota initiala 1/1
	1) COMUNA VALEA MARE PRAVAT, CIF:5010196

C. Partea III. SARCINI .

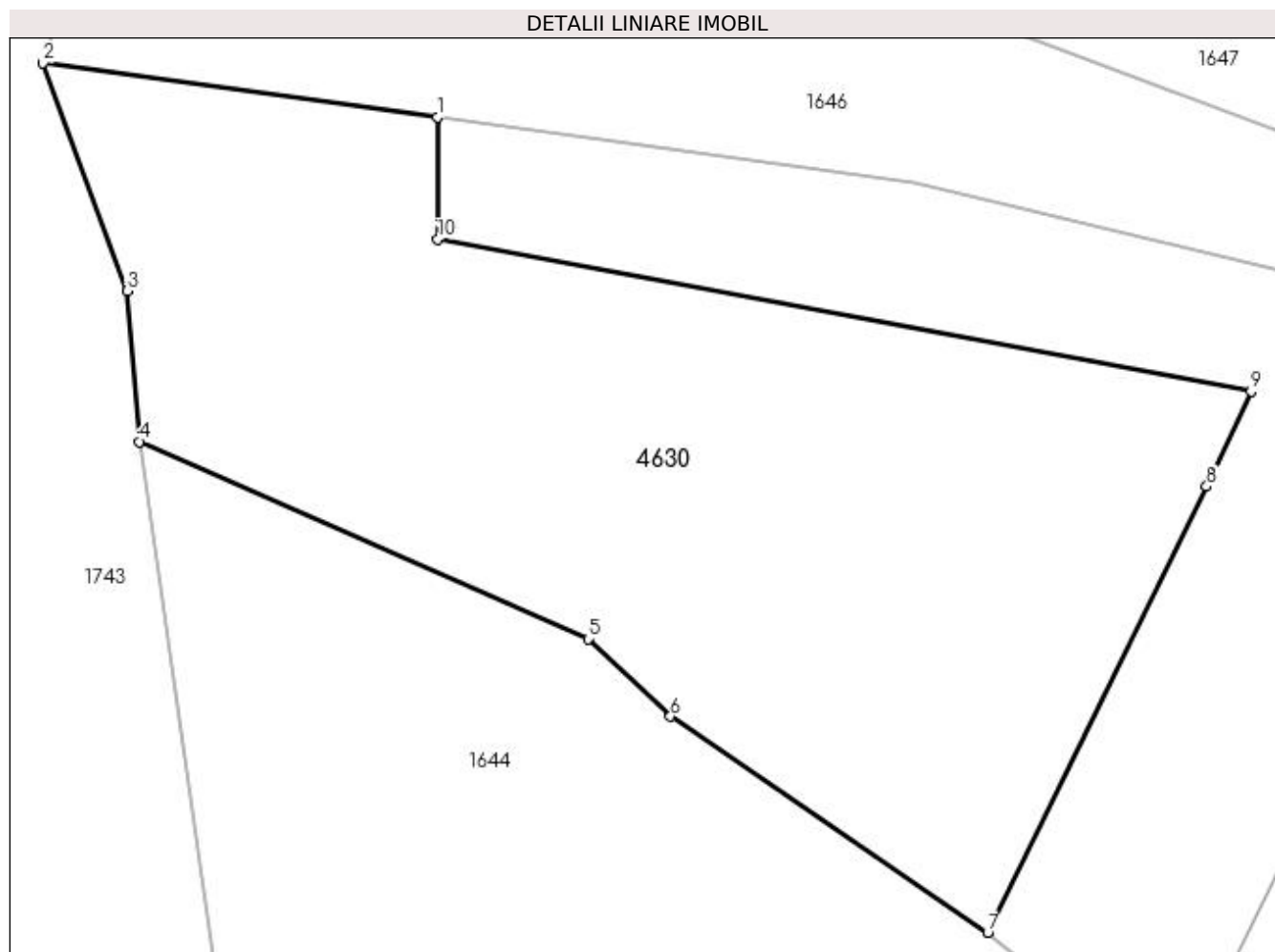
Inscrieri privind dezmembramintele dreptului de proprietate, drepturi reale de garanție și sarcini	Referințe
NU SUNT	

Anexa Nr. 1 La Partea I

Teren

Nr cadastral	Suprafața (mp)*	Observații / Referințe
	536	

* Suprafața este determinată în planul de proiecție Stereo 70.



Date referitoare la teren

Crt	Categorie folosință	Intra vilan	Suprafața (mp)	Tarla	Parcelă	Nr. topo	Observații / Referințe
1	faneata	DA	370	3	186	-	
2	pasune	NU	166	3	186	-	

Lungime Segmente

1) Valorile lungimilor segmentelor sunt obținute din proiecție în plan.

Punct început	X / Y	Punct sfârșit	X / Y	Lungime segment (** (m)
1	508.597,261 422.341,371	2	508.583,824 422.343,207	13.562
2	508.583,824 422.343,207	3	508.586,677 422.335,448	8.267
3	508.586,677 422.335,448	4	508.587,105 422.330,316	5.15
4	508.587,105 422.330,316	5	508.602,388 422.323,602	16.693

Punct început	X / Y	Punct sfârşit	X / Y	Lungime segment (** (m)
5	508.602,388 422.323,602	6	508.605,196 422.320,963	3.853
6	508.605,196 422.320,963	7	508.616,005 422.313,595	13.081
7	508.616,005 422.313,595	8	508.623,464 422.328,789	16.926
8	508.623,464 422.328,789	9	508.624,976 422.332,025	3.572
9	508.624,976 422.332,025	10	508.597,26 422.337,212	28.197
10	508.597,26 422.337,212	1	508.597,261 422.341,371	4.159

** Lungimile segmentelor sunt determinate în planul de proiecţie Stereo 70 şi sunt rotunjite la 1 milimetru.

*** Distanţa dintre puncte este formată din segmente cumulate ce sunt mai mici decât valoarea 1 milimetru.

**DATE DESPRE IMOBILUL NR. 4631**

Oficiul de Cadastru și Publicitate Imobiliară ARGES
Biroul de Cadastru și Publicitate Imobiliară Campulung

A. Partea I. Descrierea imobilului

TEREN Extravilan

Adresa: Jud. Arges

Nr. Crt	Nr cadastral Nr. topografic	Suprafața* (mp)	Observații / Referințe
A1		84	Sector cadastral:24 Teren neimprejmit;

B. Partea II. Proprietari și acte

Inscrieri privitoare la dreptul de proprietate și alte drepturi reale		Referințe
/		
Act Normativ nr. 7, din 13/03/1996 emis de PARLAMENT (art. 13 alin. 15);		
B1	Inscrierea provizorie, drept de PROPRIETATE, dobandit prin Lege, cota actuala 1/1, cota initiala 1/1 1) COMUNA VALEA MARE PRAVAT , CIF:5010196	A1
Act Normativ nr. 17, din 07/03/2014 emis de Parlamentul Romaniei;		
B2	Imobil aflat sub incidenta art.3 alin.(1) din Legea 17/2014	A1

C. Partea III. SARCINI .

Inscrieri privind dezmembramintele dreptului de proprietate, drepturi reale de garanție și sarcini	Referințe
NU SUNT	

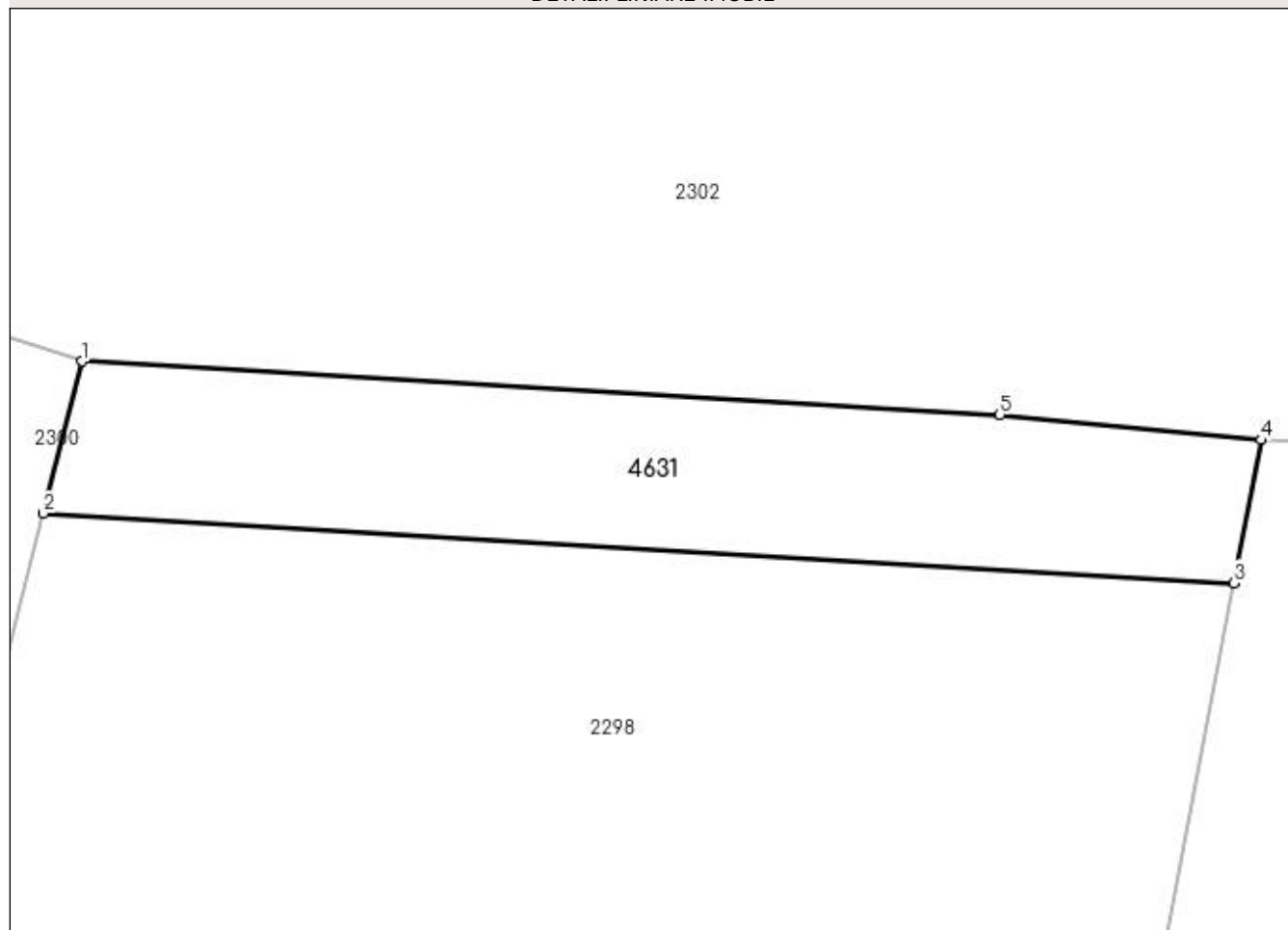
Anexa Nr. 1 La Partea I

Teren

Nr cadastral	Suprafața (mp)*	Observații / Referințe
	84	

* Suprafața este determinată în planul de proiecție Stereo 70.

DETALII LINIARE IMOBIL



Date referitoare la teren

Crt	Categorie folosință	Intra vilan	Suprafața (mp)	Tarla	Parcelă	Nr. topo	Observații / Referințe
1	arabil	NU	84	2	628	-	

Lungime Segmente

1) Valorile lungimilor segmentelor sunt obținute din proiecție în plan.

Punct început	X / Y	Punct sfârșit	X / Y	Lungime segment (** (m)
1	506.548,088 421.453,041	2	506.547,254 421.449,773	3.373
2	506.547,254 421.449,773	3	506.572,867 421.448,279	25.657
3	506.572,867 421.448,279	4	506.573,453 421.451,352	3.128
4	506.573,453 421.451,352	5	506.567,836 421.451,889	5.643
5	506.567,836 421.451,889	1	506.548,088 421.453,041	19.782

**** Lungimile segmentelor sunt determinate în planul de proiecție Stereo 70 și sunt rotunjite la 1 milimetru.**

***** Distanța dintre puncte este formată din segmente cumulate ce sunt mai mici decât valoarea 1 milimetru.**

**DATE DESPRE IMOBILUL NR. 4632**

Oficiul de Cadastru și Publicitate Imobiliară ARGES
Biroul de Cadastru și Publicitate Imobiliară Campulung

A. Partea I. Descrierea imobilului

TEREN Intravilan

Adresa: Loc. Valea Mare Pravat, Jud. Arges

Nr. Crt	Nr cadastral Nr. topografic	Suprafața* (mp)	Observații / Referințe
A1		373	Sector cadastral:29 Teren neimprejmuit;

B. Partea II. Proprietari și acte

Inscrieri privitoare la dreptul de proprietate și alte drepturi reale	Referințe
/	
Act Normativ nr. 7, din 13/03/1996 emis de PARLAMENT (art. 13 alin. 15);	
B1	A1
Inscrierea provizorie, drept de PROPRIETATE, dobandit prin Lege, cota actuala 1/1, cota initiala 1/1 1) COMUNA VALEA MARE PRAVAT, CIF:5010196	

C. Partea III. SARCINI .

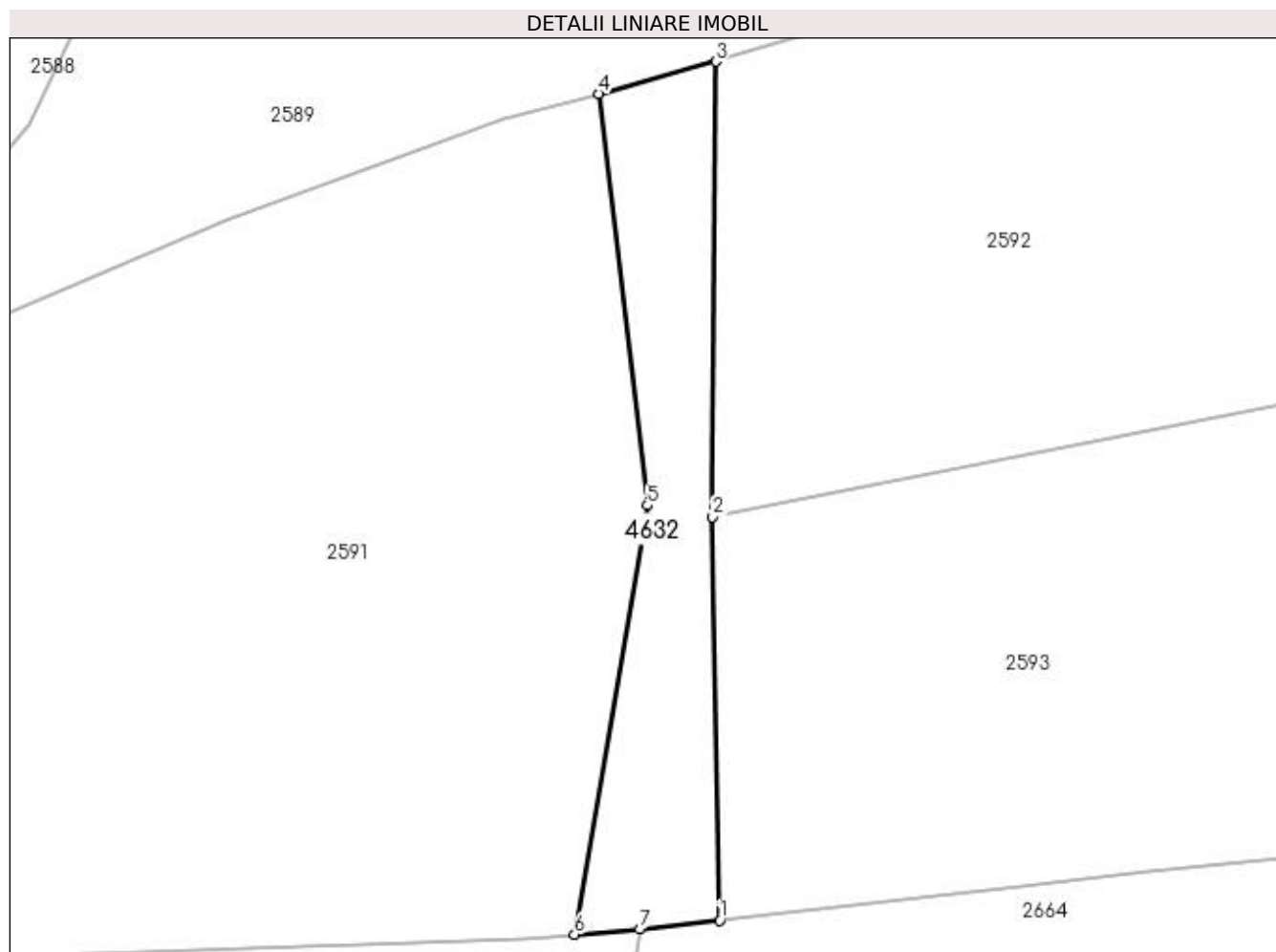
Inscrieri privind dezmembramintele dreptului de proprietate, drepturi reale de garanție și sarcini	Referințe
NU SUNT	

Anexa Nr. 1 La Partea I

Teren

Nr cadastral	Suprafața (mp)*	Observații / Referințe
	373	

* Suprafața este determinată în planul de proiecție Stereo 70.



Date referitoare la teren

Crt	Categorie folosință	Intravilan	Suprafața (mp)	Tarla	Parcelă	Nr. topo	Observații / Referințe
1	livada	DA	373	15	275	-	

Lungime Segmente

1) Valorile lungimilor segmentelor sunt obținute din proiecție în plan.

Punct început	X / Y	Punct sfârșit	X / Y	Lungime segment (** (m)
1	508.366,453 421.636,646	2	508.365,988 421.663,569	26.927
2	508.365,988 421.663,569	3	508.366,209 421.693,967	30.399
3	508.366,209 421.693,967	4	508.358,368 421.691,82	8.13
4	508.358,368 421.691,82	5	508.361,619 421.664,349	27.663
5	508.361,619 421.664,349	6	508.356,762 421.635,721	29.037

Punct început	X / Y	Punct sfârșit	X / Y	Lungime segment (** (m)
6	508.356,762 421.635,721	7	508.361,127 421.636,057	4.378
7	508.361,127 421.636,057	1	508.366,453 421.636,646	5.358

** Lungimile segmentelor sunt determinate în planul de proiecție Stereo 70 și sunt rotunjite la 1 milimetru.

*** Distanța dintre puncte este formată din segmente cumulate ce sunt mai mici decât valoarea 1 milimetru.

**DATE DESPRE IMOBILUL NR. 4633**

Oficiul de Cadastru și Publicitate Imobiliară ARGES
Biroul de Cadastru și Publicitate Imobiliară Campulung

A. Partea I. Descrierea imobilului

TEREN Intravilan

Adresa: Loc. Selari, Jud. Arges

Nr. Crt	Nr cadastral Nr. topografic	Suprafața* (mp)	Observații / Referințe
A1		126	Sector cadastral:29 Teren neimprejmuit;

B. Partea II. Proprietari și acte

Inscrieri privitoare la dreptul de proprietate și alte drepturi reale		Referințe
/		
Act Normativ nr. 7, din 13/03/1996 emis de PARLAMENT (art. 13 alin. 15);		
B1	Inscrierea provizorie, drept de PROPRIETATE, dobandit prin Lege, cota actuala 1/1, cota initiala 1/1 1) COMUNA VALEA MARE PRAVAT, CIF:5010196	A1

C. Partea III. SARCINI .

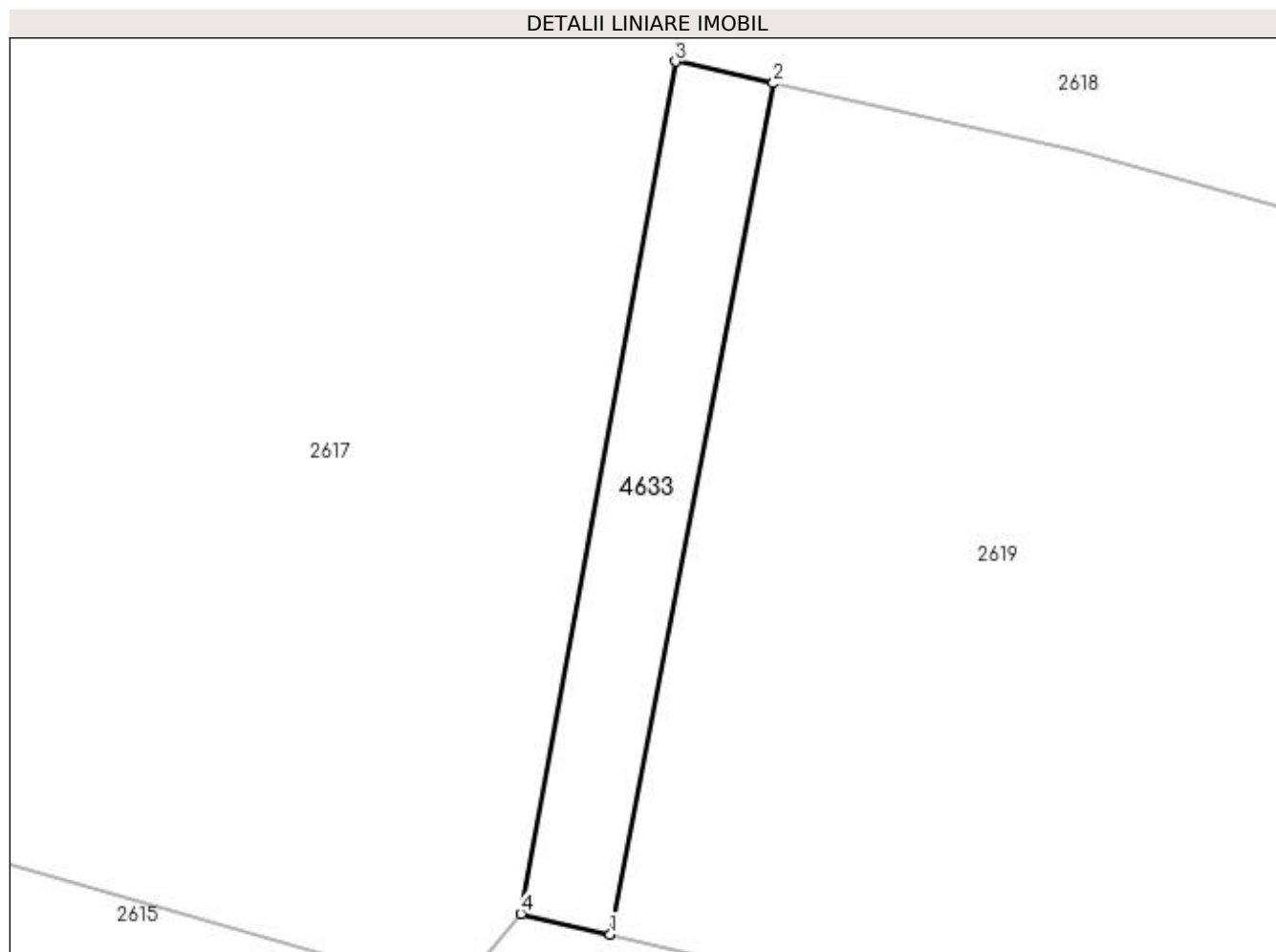
Inscrieri privind dezmembramintele dreptului de proprietate, drepturi reale de garanție și sarcini	Referințe
NU SUNT	

Anexa Nr. 1 La Partea I

Teren

Nr cadastral	Suprafața (mp)*	Observații / Referințe
	126	

* Suprafața este determinată în planul de proiecție Stereo 70.



Date referitoare la teren

Crt	Categorie folosință	Intra vilan	Suprafața (mp)	Tarla	Parcelă	Nr. topo	Observații / Referințe
1	faneata	DA	126	15	275	-	

Lungime Segmente

1) Valorile lungimilor segmentelor sunt obținute din proiecție în plan.

Punct început	X / Y	Punct sfârșit	X / Y	Lungime segment (** (m)
1	508.337,02 421.315,405	2	508.343,37 421.348,542	33.74
2	508.343,37 421.348,542	3	508.339,556 421.349,385	3.906
3	508.339,556 421.349,385	4	508.333,538 421.316,209	33.717
4	508.333,538 421.316,209	1	508.337,02 421.315,405	3.574

**** Lungimile segmentelor sunt determinate în planul de proiecție Stereo 70 și sunt rotunjite la 1 milimetru.**

***** Distanța dintre puncte este formată din segmente cumulate ce sunt mai mici decât valoarea 1 milimetru.**

**DATE DESPRE IMOBILUL NR. 4634**

Oficiul de Cadastru și Publicitate Imobiliară ARGES
Biroul de Cadastru și Publicitate Imobiliară Campulung

A. Partea I. Descrierea imobilului

TEREN Intravilan

Adresa: Loc. Valea Mare Pravat, Jud. Arges

Nr. Crt	Nr cadastral Nr. topografic	Suprafața* (mp)	Observații / Referințe
A1		668	Sector cadastral:30 Teren neimprejmuit;

B. Partea II. Proprietari și acte

Inscrieri privitoare la dreptul de proprietate și alte drepturi reale	Referințe
/	
Act Normativ nr. 7, din 13/03/1996 emis de PARLAMENT (art. 13 alin. 15);	
B1	A1
Inscrierea provizorie, drept de PROPRIETATE, dobandit prin Lege, cota actuala 1/1, cota initiala 1/1 1) COMUNA VALEA MARE PRAVAT, CIF:5010196	

C. Partea III. SARCINI .

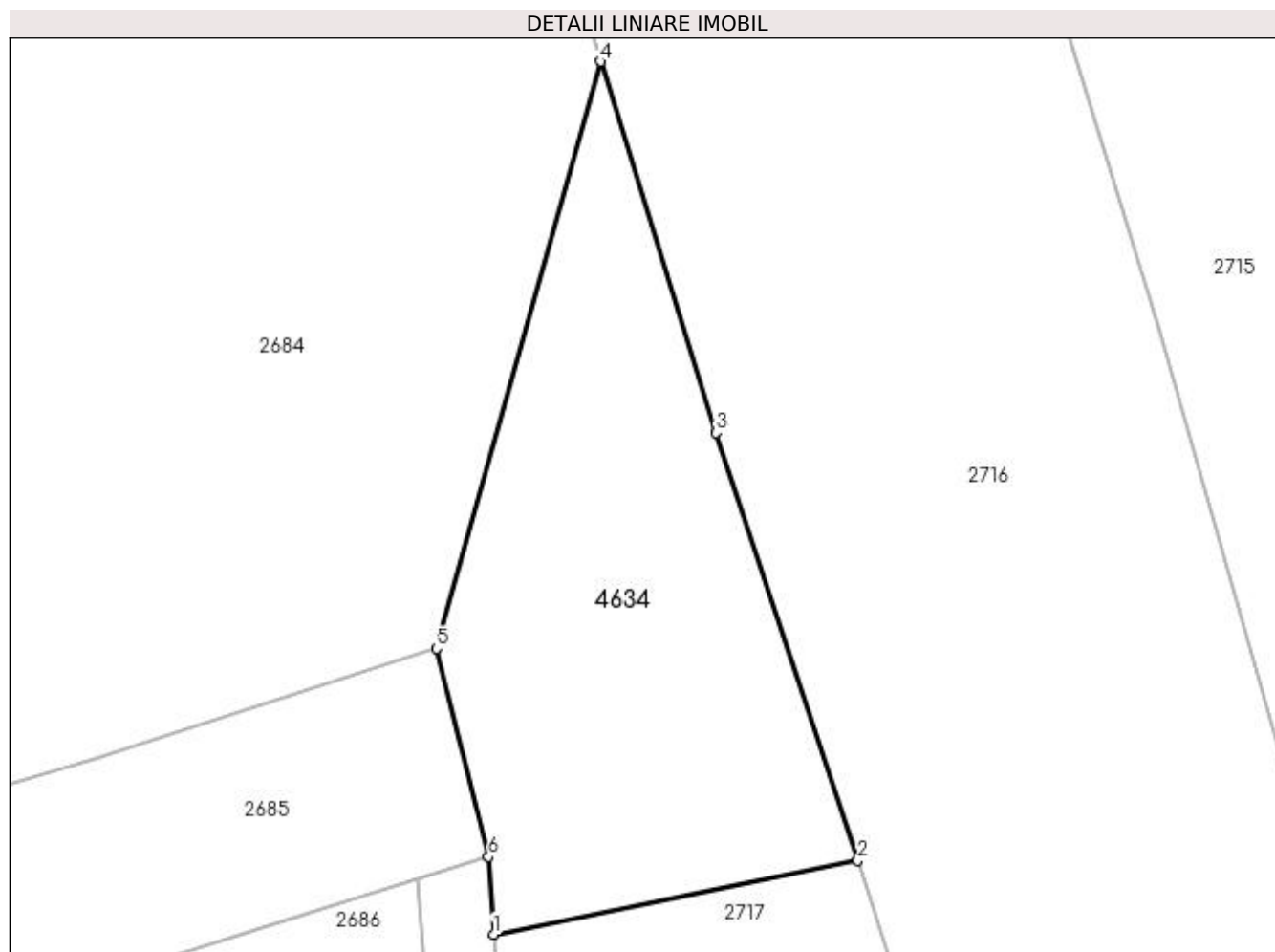
Inscrieri privind dezmembramintele dreptului de proprietate, drepturi reale de garanție și sarcini	Referințe
NU SUNT	

Anexa Nr. 1 La Partea I

Teren

Nr cadastral	Suprafața (mp)*	Observații / Referințe
	668	

* Suprafața este determinată în planul de proiecție Stereo 70.



Date referitoare la teren

Crt	Categorie folosință	Intravilan	Suprafața (mp)	Tarla	Parcelă	Nr. topo	Observații / Referințe
1	livada	DA	668	18	1057	-	

Lungime Segmente

1) Valorile lungimilor segmentelor sunt obținute din proiecție în plan.

Punct început	X / Y	Punct sfârșit	X / Y	Lungime segment (** (m)
1	508.091,402 420.871,483	2	508.112,889 420.875,828	21.922
2	508.112,889 420.875,828	3	508.104,547 420.901,038	26.554
3	508.104,547 420.901,038	4	508.097,714 420.922,924	22.928
4	508.097,714 420.922,924	5	508.088,031 420.888,322	35.931
5	508.088,031 420.888,322	6	508.091,112 420.876,063	12.64

Punct început	X / Y	Punct sfârșit	X / Y	Lungime segment (** (m)
6	508.091,112 420.876,063	1	508.091,402 420.871,483	4.589

** Lungimile segmentelor sunt determinate în planul de proiecție Stereo 70 și sunt rotunjite la 1 milimetru.

*** Distanța dintre puncte este formată din segmente cumulate ce sunt mai mici decât valoarea 1 milimetru.

**DATE DESPRE IMOBILUL NR. 4635**

Oficiul de Cadastru și Publicitate Imobiliară ARGES
Biroul de Cadastru și Publicitate Imobiliară Campulung

A. Partea I. Descrierea imobilului

TEREN Intravilan

Adresa: Loc. Pietroasa, Jud. Arges

Nr. Crt	Nr cadastral Nr. topografic	Suprafața* (mp)	Observații / Referințe
A1		44	Sector cadastral:34 Teren neimprejmuit;

B. Partea II. Proprietari și acte

Inscrieri privitoare la dreptul de proprietate și alte drepturi reale		Referințe
/		
Act Normativ nr. 7, din 13/03/1996 emis de PARLAMENT (art. 13 alin. 15);		
B1	Inscrierea provizorie, drept de PROPRIETATE, dobandit prin Lege, cota actuala 1/1, cota initiala 1/1 1) COMUNA VALEA MARE PRAVAT, CIF:5010196	A1

C. Partea III. SARCINI .

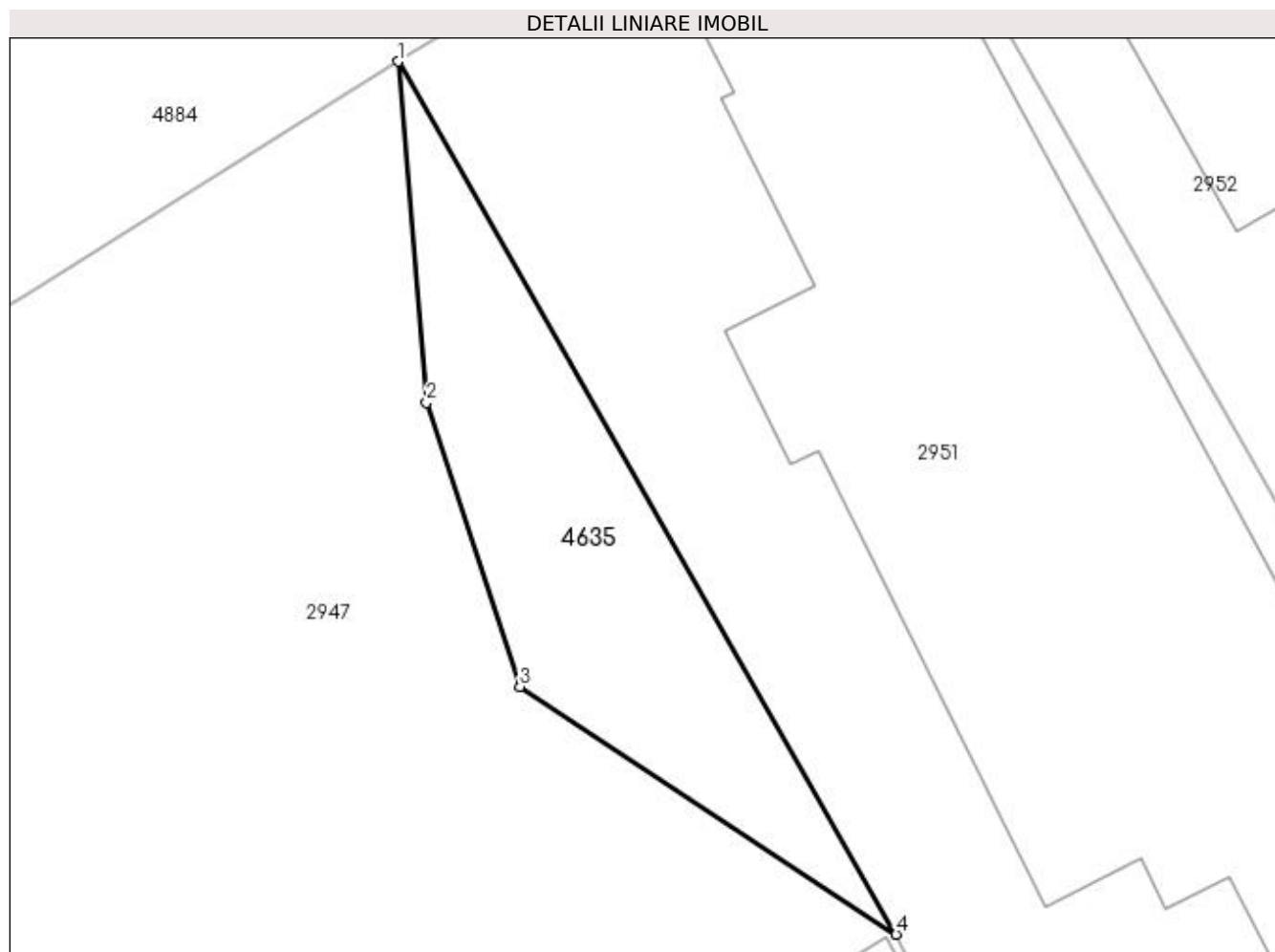
Inscrieri privind dezmembramintele dreptului de proprietate, drepturi reale de garanție și sarcini	Referințe
NU SUNT	

Anexa Nr. 1 La Partea I

Teren

Nr cadastral	Suprafața (mp)*	Observații / Referințe
	44	

* Suprafața este determinată în planul de proiecție Stereo 70.



Date referitoare la teren

Crt	Categorie folosință	Intra vilan	Suprafața (mp)	Tarla	Parcelă	Nr. topo	Observații / Referințe
1	faneata	DA	44	2	68	-	

Lungime Segmente

1) Valorile lungimilor segmentelor sunt obținute din proiecție în plan.

Punct început	X / Y	Punct sfârșit	X / Y	Lungime segment (** (m)
1	506.830,18 420.965,349	2	506.830,745 420.958,646	6.727
2	506.830,745 420.958,646	3	506.832,577 420.953,054	5.884
3	506.832,577 420.953,054	4	506.839,979 420.948,186	8.859
4	506.839,979 420.948,186	1	506.830,18 420.965,349	19.763

**** Lungimile segmentelor sunt determinate în planul de proiecție Stereo 70 și sunt rotunjite la 1 milimetru.**

***** Distanța dintre puncte este formată din segmente cumulate ce sunt mai mici decât valoarea 1 milimetru.**

**DATE DESPRE IMOBILUL NR. 4636**

Oficiul de Cadastru și Publicitate Imobiliară ARGES
Biroul de Cadastru și Publicitate Imobiliară Campulung

A. Partea I. Descrierea imobilului

TEREN Extravilan

Adresa: Jud. Arges

Nr. Crt	Nr cadastral Nr. topografic	Suprafața* (mp)	Observații / Referințe
A1		345	Sector cadastral:35 Teren neimprejmuit;

B. Partea II. Proprietari și acte

Inscrieri privitoare la dreptul de proprietate și alte drepturi reale	Referințe
/	
Act Normativ nr. 7, din 13/03/1996 emis de PARLAMENT (art. 13 alin. 15);	
B1	A1
Inscrierea provizorie, drept de PROPRIETATE, dobandit prin Lege, cota actuala 1/1, cota initiala 1/1 1) COMUNA VALEA MARE PRAVAT, CIF:5010196	

C. Partea III. SARCINI .

Inscrieri privind dezmembramintele dreptului de proprietate, drepturi reale de garanție și sarcini	Referințe
NU SUNT	

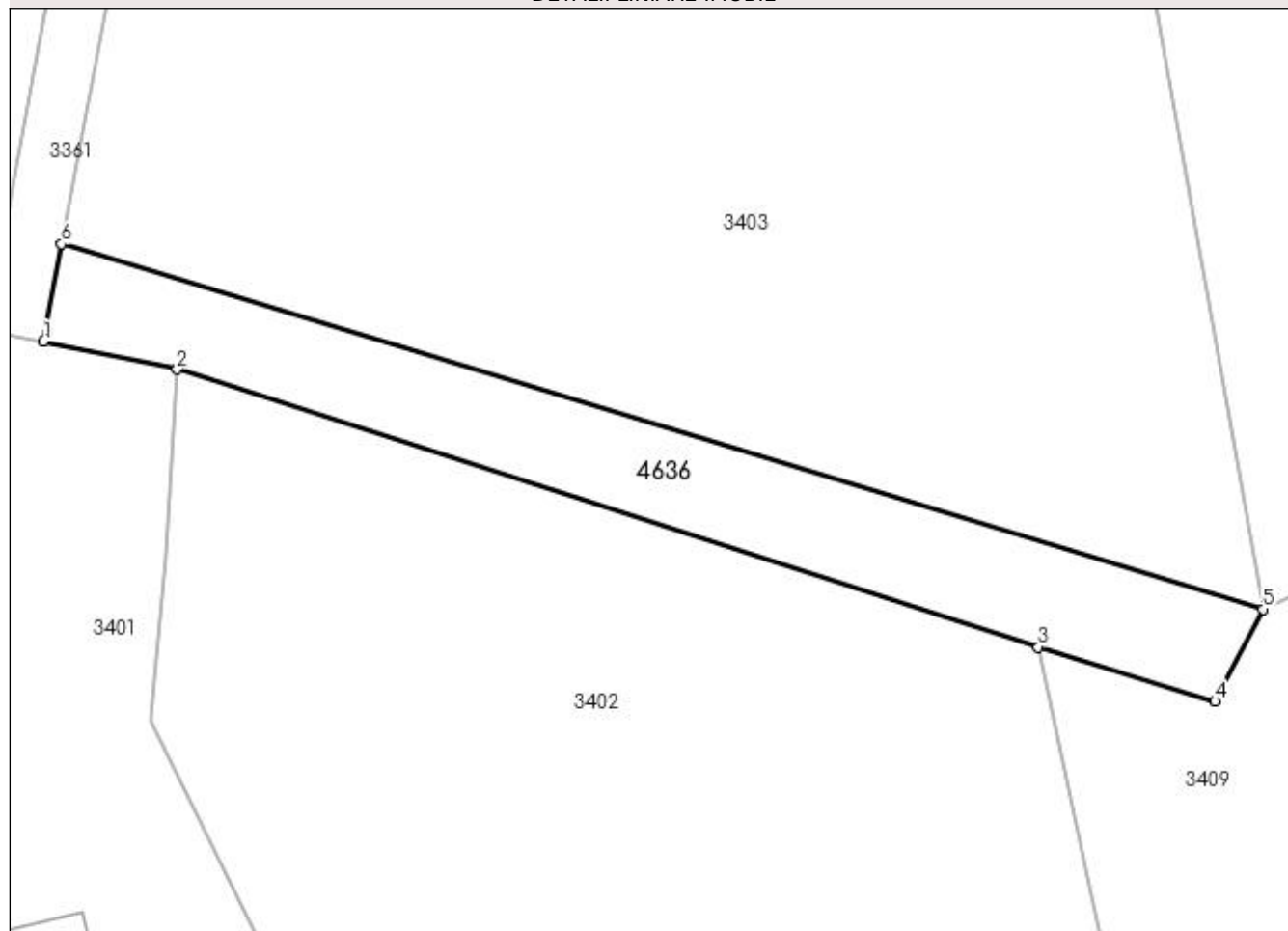
Anexa Nr. 1 La Partea I

Teren

Nr cadastral	Suprafața (mp)*	Observații / Referințe
	345	

* Suprafața este determinată în planul de proiecție Stereo 70.

DETALII LINIARE IMOBIL



Date referitoare la teren

Crt	Categorie folosință	Intra vilan	Suprafața (mp)	Tarla	Parcelă	Nr. topo	Observații / Referințe
1	arabil	NU	345	16	282	-	

Lungime Segmente

1) Valorile lungimilor segmentelor sunt obținute din proiecție în plan.

Punct început	X / Y	Punct sfârșit	X / Y	Lungime segment (** (m)
1	508.518,927 420.151,126	2	508.526,153 420.149,62	7.381
2	508.526,153 420.149,62	3	508.572,716 420.134,607	48.923
3	508.572,716 420.134,607	4	508.582,275 420.131,672	9.999
4	508.582,275 420.131,672	5	508.584,86 420.136,659	5.617
5	508.584,86 420.136,659	6	508.519,902 420.156,394	67.89

Punct început	X / Y	Punct sfârșit	X / Y	Lungime segment (** (m)
6	508.519,902 420.156,394	1	508.518,927 420.151,126	5.357

** Lungimile segmentelor sunt determinate în planul de proiecție Stereo 70 și sunt rotunjite la 1 milimetru.

*** Distanța dintre puncte este formată din segmente cumulate ce sunt mai mici decât valoarea 1 milimetru.

**DATE DESPRE IMOBILUL NR. 4637**

Oficiul de Cadastru și Publicitate Imobiliară ARGES
Biroul de Cadastru și Publicitate Imobiliară Campulung

A. Partea I. Descrierea imobilului

TEREN Extravilan

Adresa: Jud. Arges

Nr. Crt	Nr cadastral Nr. topografic	Suprafața* (mp)	Observații / Referințe
A1		891	Sector cadastral:36 Teren neimprejmuit;

B. Partea II. Proprietari și acte

Inscrieri privitoare la dreptul de proprietate și alte drepturi reale	Referințe
/	
Act Normativ nr. 7, din 13/03/1996 emis de PARLAMENT (art. 13 alin. 15);	
B1	A1
Inscrierea provizorie, drept de PROPRIETATE, dobandit prin Lege, cota actuala 1/1, cota initiala 1/1 1) COMUNA VALEA MARE PRAVAT, CIF:5010196	

C. Partea III. SARCINI .

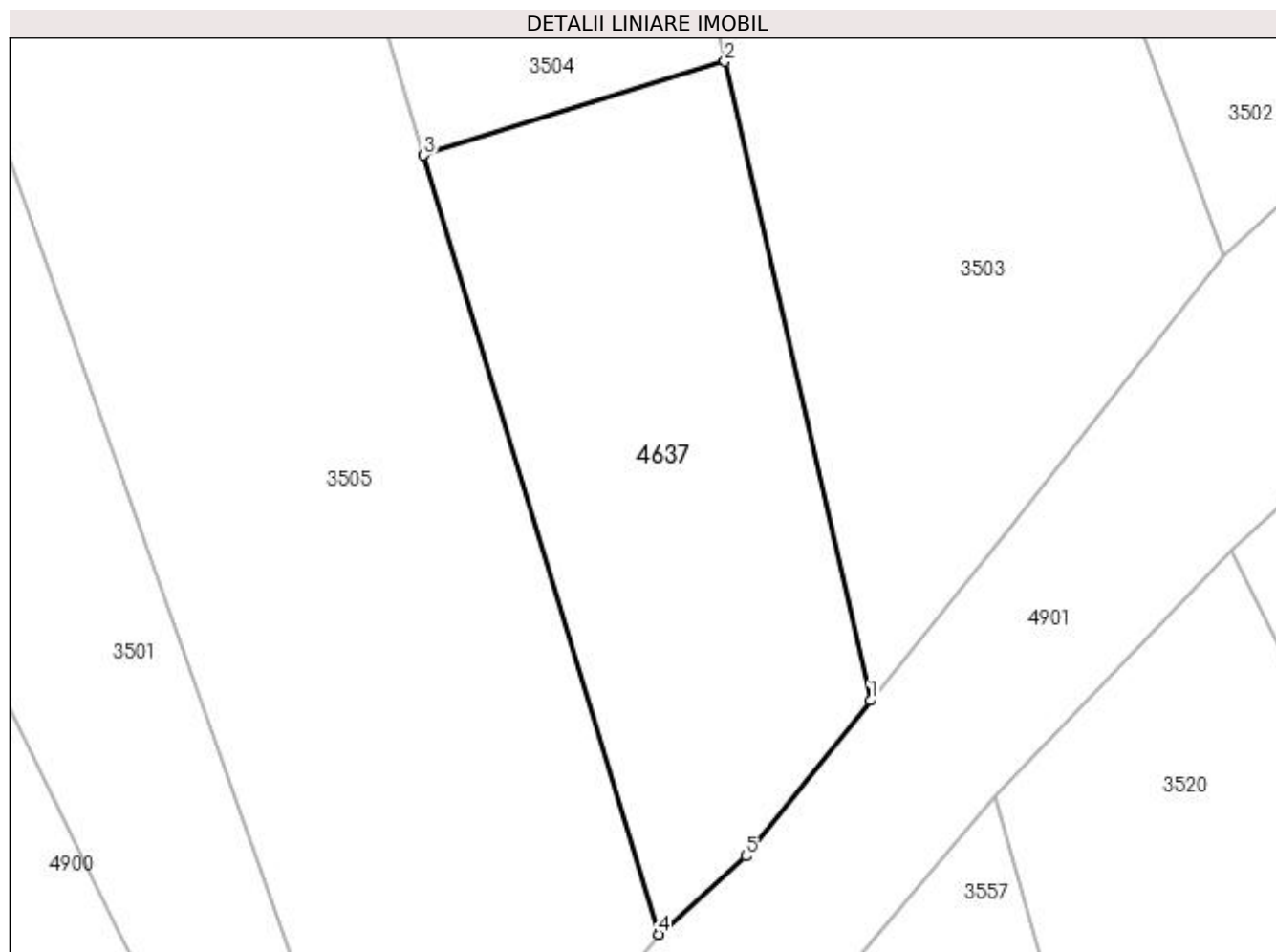
Inscrieri privind dezmembramintele dreptului de proprietate, drepturi reale de garanție și sarcini	Referințe
NU SUNT	

Anexa Nr. 1 La Partea I

Teren

Nr cadastral	Suprafața (mp)*	Observații / Referințe
	891	

* Suprafața este determinată în planul de proiecție Stereo 70.



Date referitoare la teren

Crt	Categorie folosință	Intra vilan	Suprafața (mp)	Tarla	Parcelă	Nr. topo	Observații / Referințe
1	arabil	NU	891	18	293	-	

Lungime Segmente

1) Valorile lungimilor segmentelor sunt obținute din proiecție în plan.

Punct început	X / Y	Punct sfârșit	X / Y	Lungime segment (** (m)
1	509.392,34 419.311,65	2	509.382,958 419.352,791	42.197
2	509.382,958 419.352,791	3	509.363,574 419.346,756	20.302
3	509.363,574 419.346,756	4	509.378,695 419.296,593	52.392
4	509.378,695 419.296,593	5	509.384,307 419.301,617	7.532
5	509.384,307 419.301,617	1	509.392,34 419.311,65	12.853

**** Lungimile segmentelor sunt determinate în planul de proiecție Stereo 70 și sunt rotunjite la 1 milimetru.**

***** Distanța dintre puncte este formată din segmente cumulate ce sunt mai mici decât valoarea 1 milimetru.**

**DATE DESPRE IMOBILUL NR. 4638**

Oficiul de Cadastru și Publicitate Imobiliară ARGES
Biroul de Cadastru și Publicitate Imobiliară Campulung

A. Partea I. Descrierea imobilului

TEREN Extravilan

Adresa: Jud. Arges

Nr. Crt	Nr cadastral Nr. topografic	Suprafața* (mp)	Observații / Referințe
A1		249	Sector cadastral:42 Teren neimprejmuit;

B. Partea II. Proprietari și acte

Inscrieri privitoare la dreptul de proprietate și alte drepturi reale	Referințe
/	
Act Normativ nr. 7, din 13/03/1996 emis de PARLAMENT (art. 13 alin. 15);	
B1	A1
Inscrierea provizorie, drept de PROPRIETATE, dobandit prin Lege, cota actuala 1/1, cota initiala 1/1 1) COMUNA VALEA MARE PRAVAT, CIF:5010196	

C. Partea III. SARCINI .

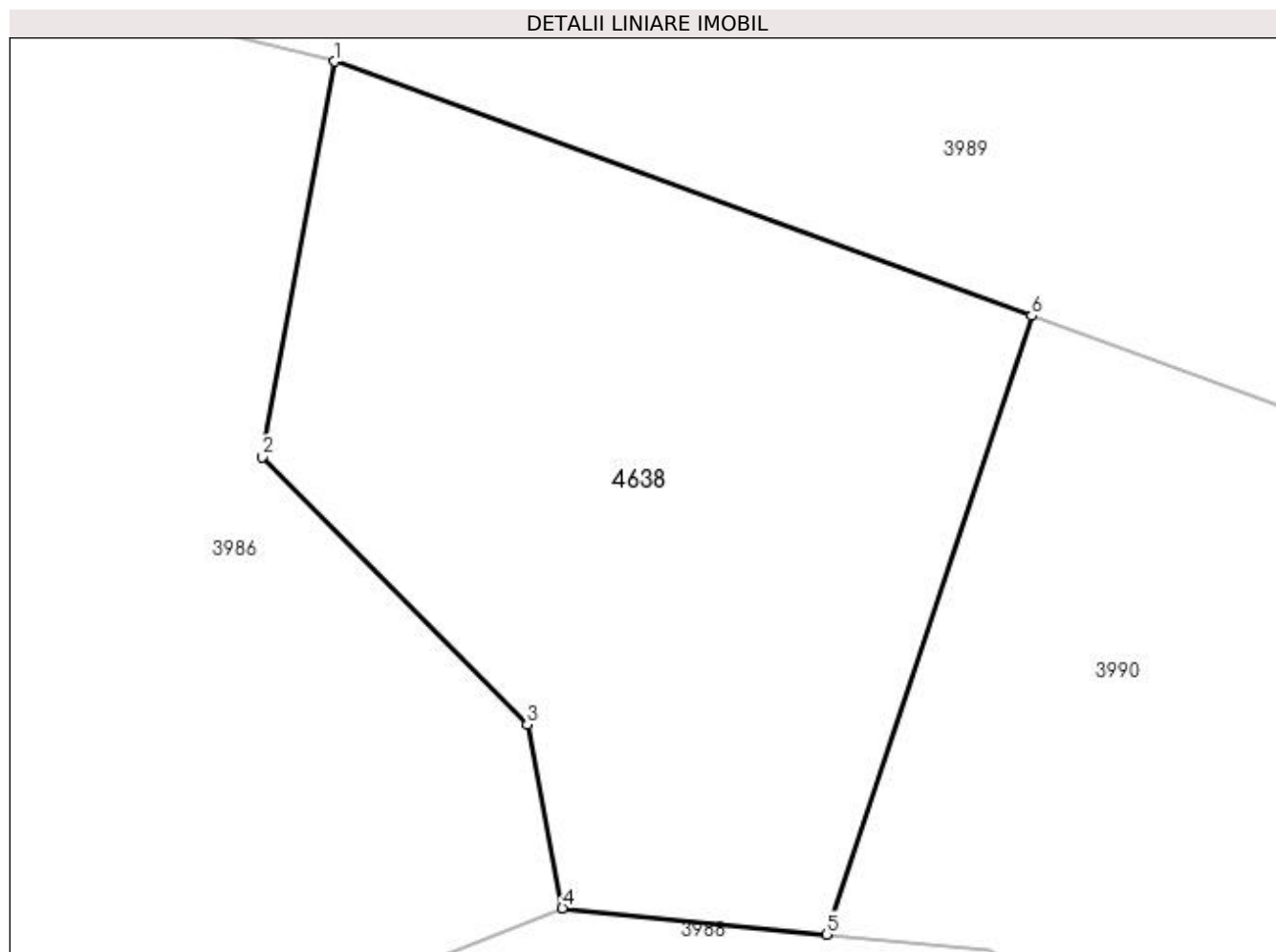
Inscrieri privind dezmembramintele dreptului de proprietate, drepturi reale de garanție și sarcini	Referințe
NU SUNT	

Anexa Nr. 1 La Partea I

Teren

Nr cadastral	Suprafața (mp)*	Observații / Referințe
	249	

* Suprafața este determinată în planul de proiecție Stereo 70.



Date referitoare la teren

Crt	Categorie folosință	Intra vilan	Suprafața (mp)	Tarla	Parcelă	Nr. topo	Observații / Referințe
1	faneata	NU	249	34	597	-	

Lungime Segmente

1) Valorile lungimilor segmentelor sunt obținute din proiecție în plan.

Punct început	X / Y	Punct sfârșit	X / Y	Lungime segment (** (m)
1	508.522,639 418.679,399	2	508.520,857 418.669,606	9.954
2	508.520,857 418.669,606	3	508.527,412 418.662,982	9.319
3	508.527,412 418.662,982	4	508.528,283 418.658,44	4.625
4	508.528,283 418.658,44	5	508.534,828 418.657,788	6.577
5	508.534,828 418.657,788	6	508.539,904 418.673,102	16.133

Punct început	X / Y	Punct sfârșit	X / Y	Lungime segment (** (m)
6	508.539,904 418.673,102	1	508.522,639 418.679,399	18.377

** Lungimile segmentelor sunt determinate în planul de proiecție Stereo 70 și sunt rotunjite la 1 milimetru.

*** Distanța dintre puncte este formată din segmente cumulate ce sunt mai mici decât valoarea 1 milimetru.

**DATE DESPRE IMOBILUL NR. 4639**

Oficiul de Cadastru și Publicitate Imobiliară ARGES
Biroul de Cadastru și Publicitate Imobiliară Campulung

A. Partea I. Descrierea imobilului

TEREN Extravilan

Adresa: Jud. Arges

Nr. Crt	Nr cadastral Nr. topografic	Suprafața* (mp)	Observații / Referințe
A1		5.614	Sector cadastral:46 Teren neimprejmuit;

B. Partea II. Proprietari și acte

Inscrieri privitoare la dreptul de proprietate și alte drepturi reale		Referințe
/		
Act Normativ nr. 7, din 13/03/1996 emis de PARLAMENT (art. 13 alin. 15);		
B1	Inscrierea provizorie, drept de PROPRIETATE, dobandit prin Lege, cota actuala 1/1, cota initiala 1/1 1) COMUNA VALEA MARE PRAVAT, CIF:5010196	A1

C. Partea III. SARCINI .

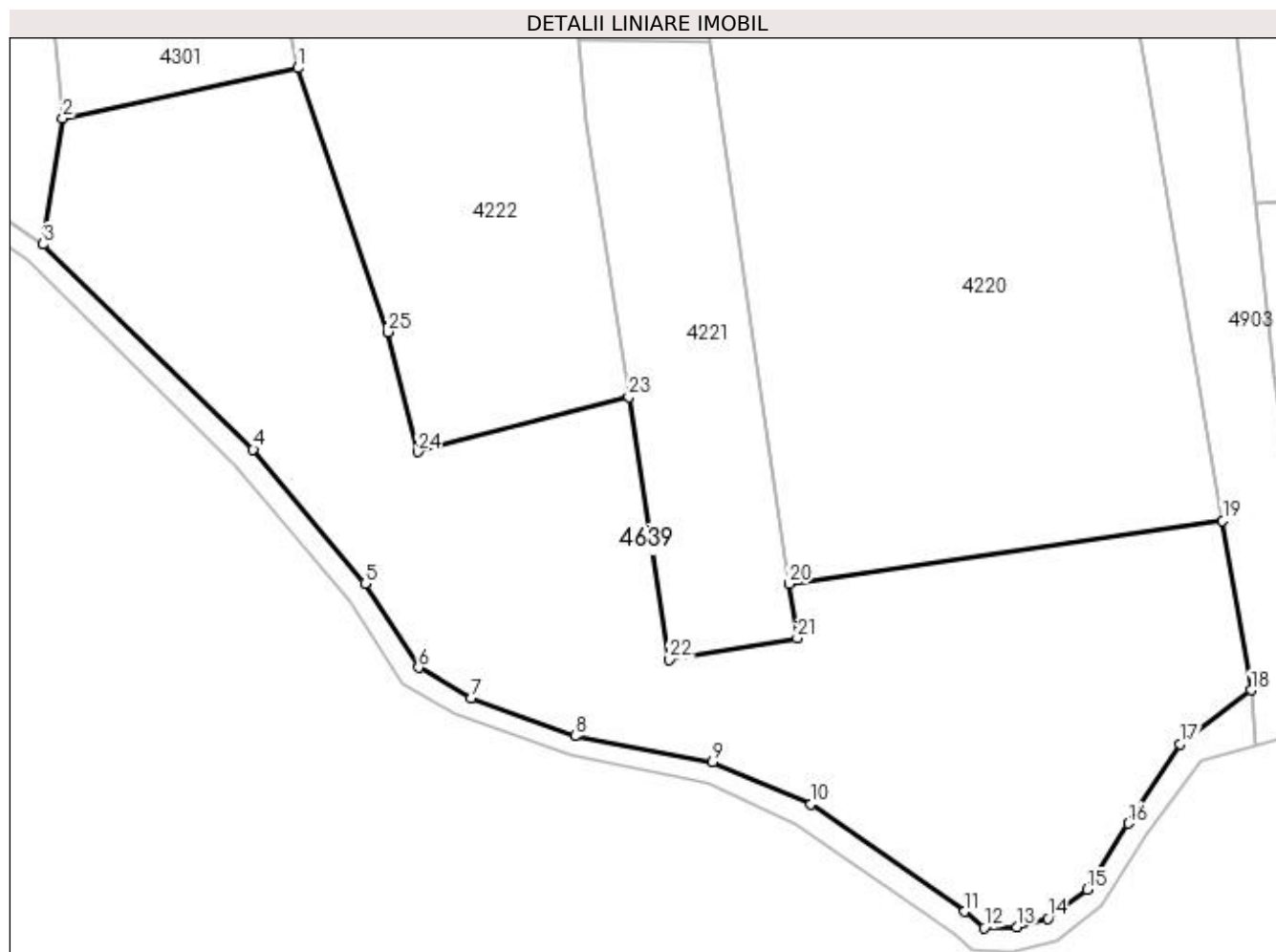
Inscrieri privind dezmembramintele dreptului de proprietate, drepturi reale de garanție și sarcini	Referințe
NU SUNT	

Anexa Nr. 1 La Partea I

Teren

Nr cadastral	Suprafața (mp)*	Observații / Referințe
	5.614	

* Suprafața este determinată în planul de proiecție Stereo 70.



Date referitoare la teren

Crt	Categorie folosință	Intra vilan	Suprafața (mp)	Tarla	Parcelă	Nr. topo	Observații / Referințe
1	faneata	NU	5.614	32	538,542	-	Imobil traversat de limita UAT VALEA MARE PRAVAT SI UAT MIOARELE

Lungime Segmente

1) Valorile lungimilor segmentelor sunt obținute din proiecție în plan.

Punct început	X / Y	Punct sfârșit	X / Y	Lungime segment (** (m)
1	509.901,343 417.413,872	2	509.870,426 417.407,27	31.614
3	509.867,845 417.390,71	4	509.895,47 417.363,746	38.603
5	509.910,172 417.346,083	6	509.917,209 417.335,057	13.08
7	509.924,118 417.331,056	8	509.937,797 417.326,051	14.566
9	509.955,881 417.322,617	10	509.968,828 417.317,121	14.065

Punct început	X / Y	Punct sfârșit	X / Y	Lungime segment (** (m)
2	509.870,426 417.407,27	3	509.867,845 417.390,71	16.76
4	509.895,47 417.363,746	5	509.910,172 417.346,083	22.981
6	509.917,209 417.335,057	7	509.924,118 417.331,056	7.984
8	509.937,797 417.326,051	9	509.955,881 417.322,617	18.407
10	509.968,828 417.317,121	11	509.989,035 417.302,994	24.656

Punct început	X / Y	Punct sfârșit	X / Y	Lungime segment (** (m)
11	509.989,035 417.302,994	12	509.991,613 417.300,846	3.356
13	509.995,948 417.300,936	14	510.000,0 417.302,099	4.216
15	510.005,198 417.305,855	16	510.010,572 417.314,569	10.238
17	510.017,399 417.325,011	18	510.026,732 417.332,082	11.709
19	510.022,979 417.354,344	20	509.965,991 417.346,078	57.584
21	509.967,047 417.338,917	22	509.950,218 417.336,118	17.06
23	509.944,873 417.370,611	24	509.917,143 417.363,427	28.645
25	509.913,142 417.379,188	1	509.901,343 417.413,872	36.636

Punct început	X / Y	Punct sfârșit	X / Y	Lungime segment (** (m)
12	509.991,613 417.300,846	13	509.995,948 417.300,936	4.336
14	510.000,0 417.302,099	15	510.005,198 417.305,855	6.413
16	510.010,572 417.314,569	17	510.017,399 417.325,011	12.476
18	510.026,732 417.332,082	19	510.022,979 417.354,344	22.576
20	509.965,991 417.346,078	21	509.967,047 417.338,917	7.238
22	509.950,218 417.336,118	23	509.944,873 417.370,611	34.905
24	509.917,143 417.363,427	25	509.913,142 417.379,188	16.261

** Lungimile segmentelor sunt determinate în planul de proiecție Stereo 70 și sunt rotunjite la 1 milimetru.

*** Distanța dintre puncte este formată din segmente cumulate ce sunt mai mici decât valoarea 1 milimetru.

**DATE DESPRE IMOBILUL NR. 4640**

Oficiul de Cadastru și Publicitate Imobiliară ARGES
Biroul de Cadastru și Publicitate Imobiliară Campulung

A. Partea I. Descrierea imobilului

TEREN Extravilan

Adresa: Jud. Arges

Nr. Crt	Nr cadastral Nr. topografic	Suprafața* (mp)	Observații / Referințe
A1		51.153	Sector cadastral:1 Teren neimprejmuit;

B. Partea II. Proprietari și acte

Inscrieri privitoare la dreptul de proprietate și alte drepturi reale		Referințe
/		
Act Normativ nr. 7, din 13/03/1996 emis de PARLAMENT (art. 13 alin. 15);		
B1	Inscrierea provizorie, drept de PROPRIETATE, dobandit prin Lege, cota actuala 1/1, cota initiala 1/1 1) COMUNA VALEA MARE PRAVAT, CIF:5010196	A1

C. Partea III. SARCINI .

Inscrieri privind dezmembramintele dreptului de proprietate, drepturi reale de garanție și sarcini	Referințe
NU SUNT	

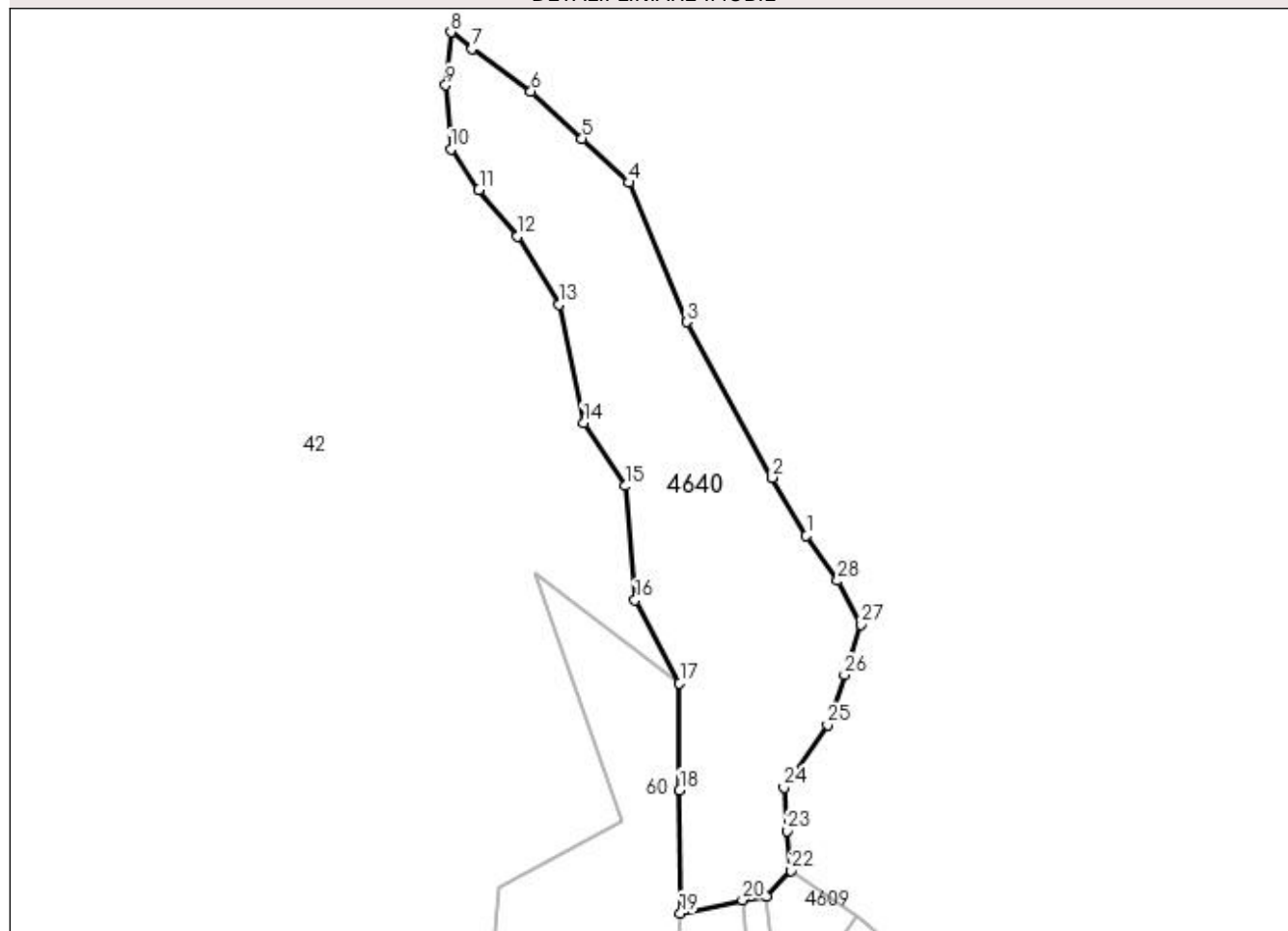
Anexa Nr. 1 La Partea I

Teren

Nr cadastral	Suprafața (mp)*	Observații / Referințe
	51.153	

* Suprafața este determinată în planul de proiecție Stereo 70.

DETALII LINIARE IMOBIL



Date referitoare la teren

Crt	Categorie folosință	Intravilan	Suprafața (mp)	Tarla	Parcelă	Nr. topo	Observații / Referințe
1	arabil	NU	51.153	45	782,800,799	-	

Lungime Segmente

1) Valorile lungimilor segmentelor sunt obținute din proiecție în plan.

Punct început	X / Y	Punct sfârșit	X / Y	Lungime segment (** (m)
1	509.564,042 425.391,798	2	509.541,813 425.429,782	44.01
3	509.485,901 425.531,3	4	509.448,112 425.622,234	98.473
5	509.417,653 425.651,089	6	509.384,243 425.681,779	45.366
7	509.345,821 425.709,558	8	509.332,042 425.720,438	17.557
9	509.328,69 425.685,834	10	509.332,018 425.643,993	41.973

Punct început	X / Y	Punct sfârșit	X / Y	Lungime segment (** (m)
2	509.541,813 425.429,782	3	509.485,901 425.531,3	115.897
4	509.448,112 425.622,234	5	509.417,653 425.651,089	41.957
6	509.384,243 425.681,779	7	509.345,821 425.709,558	47.412
8	509.332,042 425.720,438	9	509.328,69 425.685,834	34.766
10	509.332,018 425.643,993	11	509.350,216 425.617,59	32.067

Punct început	X / Y	Punct sfârșit	X / Y	Lungime segment (** (m)
11	509.350,216 425.617,59	12	509.375,358 425.587,154	39.477
13	509.402,721 425.542,781	14	509.418,632 425.465,541	78.862
15	509.446,019 425.424,371	16	509.452,13 425.349,867	74.754
17	509.481,255 425.295,531	18	509.481,284 425.225,802	69.729
19	509.481,761 425.145,532	20	509.522,338 425.154,215	41.496
21	509.538,026 425.156,669	22	509.554,088 425.173,394	23.189
23	509.551,352 425.199,221	24	509.549,485 425.227,427	28.268
25	509.577,759 425.268,439	26	509.588,954 425.300,989	34.421
27	509.599,385 425.334,095	28	509.584,455 425.362,541	32.126

Punct început	X / Y	Punct sfârșit	X / Y	Lungime segment (** (m)
12	509.375,358 425.587,154	13	509.402,721 425.542,781	52.132
14	509.418,632 425.465,541	15	509.446,019 425.424,371	49.447
16	509.452,13 425.349,867	17	509.481,255 425.295,531	61.65
18	509.481,284 425.225,802	19	509.481,761 425.145,532	80.271
20	509.522,338 425.154,215	21	509.538,026 425.156,669	15.879
22	509.554,088 425.173,394	23	509.551,352 425.199,221	25.972
24	509.549,485 425.227,427	25	509.577,759 425.268,439	49.814
26	509.588,954 425.300,989	27	509.599,385 425.334,095	34.71
28	509.584,455 425.362,541	1	509.564,042 425.391,798	35.674

** Lungimile segmentelor sunt determinate în planul de proiecție Stereo 70 și sunt rotunjite la 1 milimetru.

*** Distanța dintre puncte este formată din segmente cumulate ce sunt mai mici decât valoarea 1 milimetru.

**DATE DESPRE IMOBILUL NR. 4641**

Oficiul de Cadastru și Publicitate Imobiliară ARGES
Biroul de Cadastru și Publicitate Imobiliară Campulung

A. Partea I. Descrierea imobilului

TEREN Extravilan

Nr. CF vechi:230
Nr. cadastral vechi:372

Adresa: Jud. Arges, punct Argesel

Nr. Crt	Nr cadastral Nr. topografic	Suprafața* (mp)	Observații / Referințe
A1	82006	3.600	Sector cadastral:47 Teren neimprejmuit;

B. Partea II. Proprietari și acte

Inscrieri privitoare la dreptul de proprietate și alte drepturi reale		Referințe
2262 / 23/06/2003		
Act Notarial nr. 1106, din 23/06/2003 emis de BNP ZIPISI CORNELIA;		
B1	Intabulare, drept de PROPRIETATE, dobandit prin Conventie, cota actuala 1/1, cota initiala 1/1 1) BUTOI AUREL-ION 2) BUTOI DANIELA, soti	A1

C. Partea III. SARCINI .

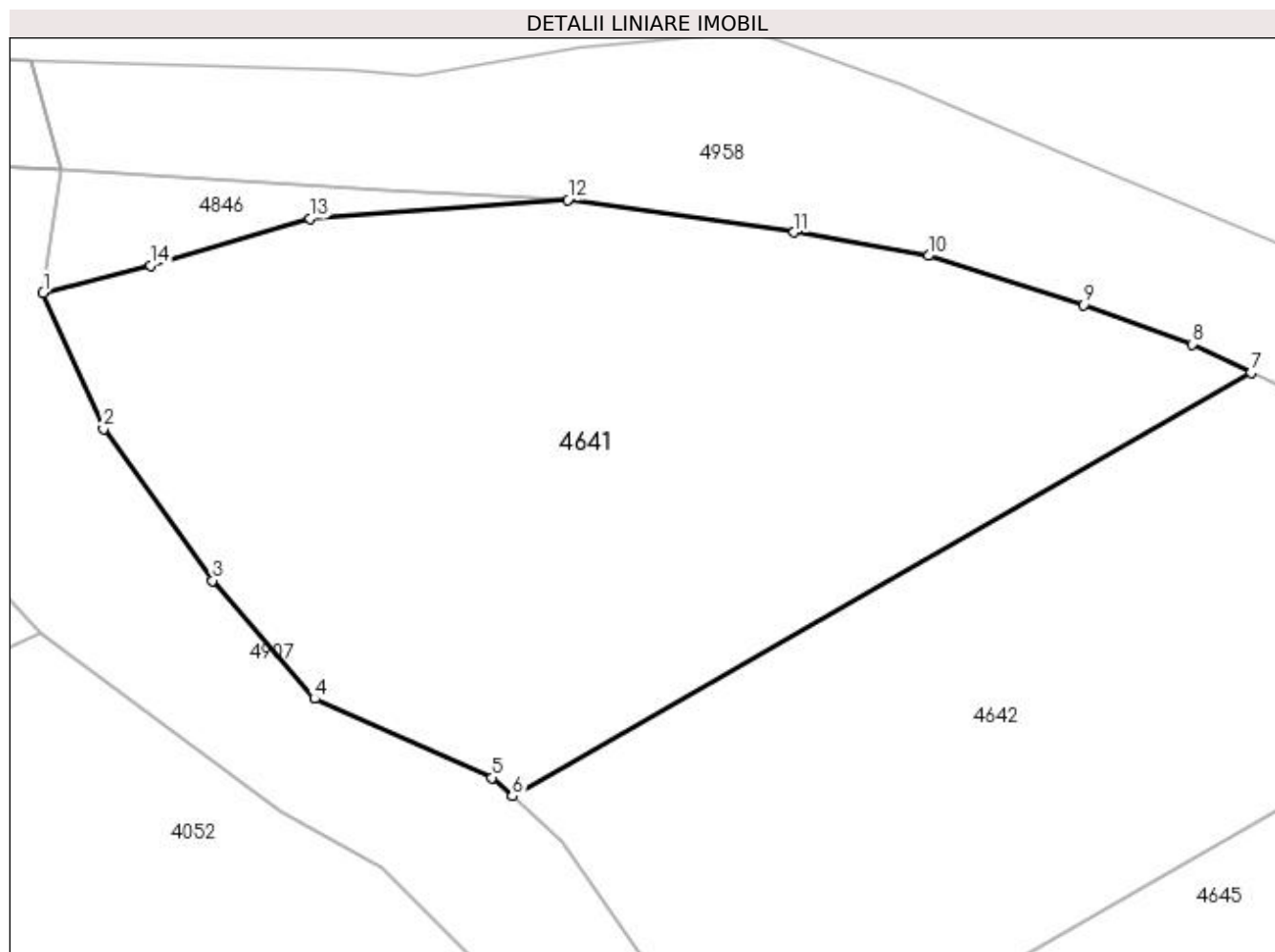
Inscrieri privind dezmembramintele dreptului de proprietate, drepturi reale de garanție și sarcini	Referințe
NU SUNT	

Anexa Nr. 1 La Partea I

Teren

Nr cadastral	Suprafața (mp)*	Observații / Referințe
82006	3.600	

* Suprafața este determinată în planul de proiecție Stereo 70.



Date referitoare la teren

Crt	Categorie folosință	Intra vilan	Suprafața (mp)	Tarla	Parcelă	Nr. topo	Observații / Referințe
1	faneata	NU	3.600	30	492,493	-	

Lungime Segmente

1) Valorile lungimilor segmentelor sunt obținute din proiecție în plan.

Punct început	X / Y	Punct sfârșit	X / Y	Lungime segment (** (m)
1	510.049,397 418.916,763	2	510.054,995 418.904,095	13.85
2	510.054,995 418.904,095	3	510.065,147 418.889,998	17.372
3	510.065,147 418.889,998	4	510.074,633 418.879,031	14.5
4	510.074,633 418.879,031	5	510.091,094 418.871,682	18.027
5	510.091,094 418.871,682	6	510.093,005 418.869,959	2.573

Punct început	X / Y	Punct sfârșit	X / Y	Lungime segment (** (m)
6	510.093,005 418.869,959	7	510.161,686 418.909,332	79.166
7	510.161,686 418.909,332	8	510.156,195 418.911,972	6.093
8	510.156,195 418.911,972	9	510.146,151 418.915,605	10.681
9	510.146,151 418.915,605	10	510.131,694 418.920,188	15.166
10	510.131,694 418.920,188	11	510.119,21 418.922,363	12.672
11	510.119,21 418.922,363	12	510.098,17 418.925,397	21.258
12	510.098,17 418.925,397	13	510.074,197 418.923,631	24.038
13	510.074,197 418.923,631	14	510.059,397 418.919,261	15.432
14	510.059,397 418.919,261	1	510.049,397 418.916,763	10.307

** Lungimile segmentelor sunt determinate în planul de proiecție Stereo 70 și sunt rotunjite la 1 milimetru.

*** Distanța dintre puncte este formată din segmente cumulate ce sunt mai mici decât valoarea 1 milimetru.

**DATE DESPRE IMOBILUL NR. 4642**

Oficiul de Cadastru și Publicitate Imobiliară ARGES
Biroul de Cadastru și Publicitate Imobiliară Campulung

A. Partea I. Descrierea imobilului

TEREN Extravilan

Adresa: Jud. Arges, PCT."MUSCEL"

Nr. Crt	Nr cadastral Nr. topografic	Suprafața* (mp)	Observații / Referințe
A1	80770	3.234	Sector cadastral:47 Teren neimprejmit;

B. Partea II. Proprietari și acte

Inscrieri privitoare la dreptul de proprietate și alte drepturi reale		Referințe
8534 / 26/06/2012		
Act Administrativ nr. 16818, din 15/07/1993 emis de COMISIA JUDETEANA ARGES (act administrativ nr. 2606/12-06-2012 emis de PRIMARIA VALEA MARE PRAVAT; act administrativ nr. 2607/12-06-2012 emis de PRIMARIA VALEA MARE PRAVAT; act notarial nr. 1163/12-06-2012 emis de BNP ZIPIȘI CORNELIA; act notarial nr. 152/02-07-1996 emis de BNP TULUCA FILOFTEIA; act notarial nr. 63/19-01-2007 emis de BNP APOSTU LUCIAN CATALIN;);		
B1	Intabulare, drept de PROPRIETATE, dobandit prin Succesiune, cota actuala 1/1, cota initiala 1/1 1) ULEIA ION	A1

C. Partea III. SARCINI .

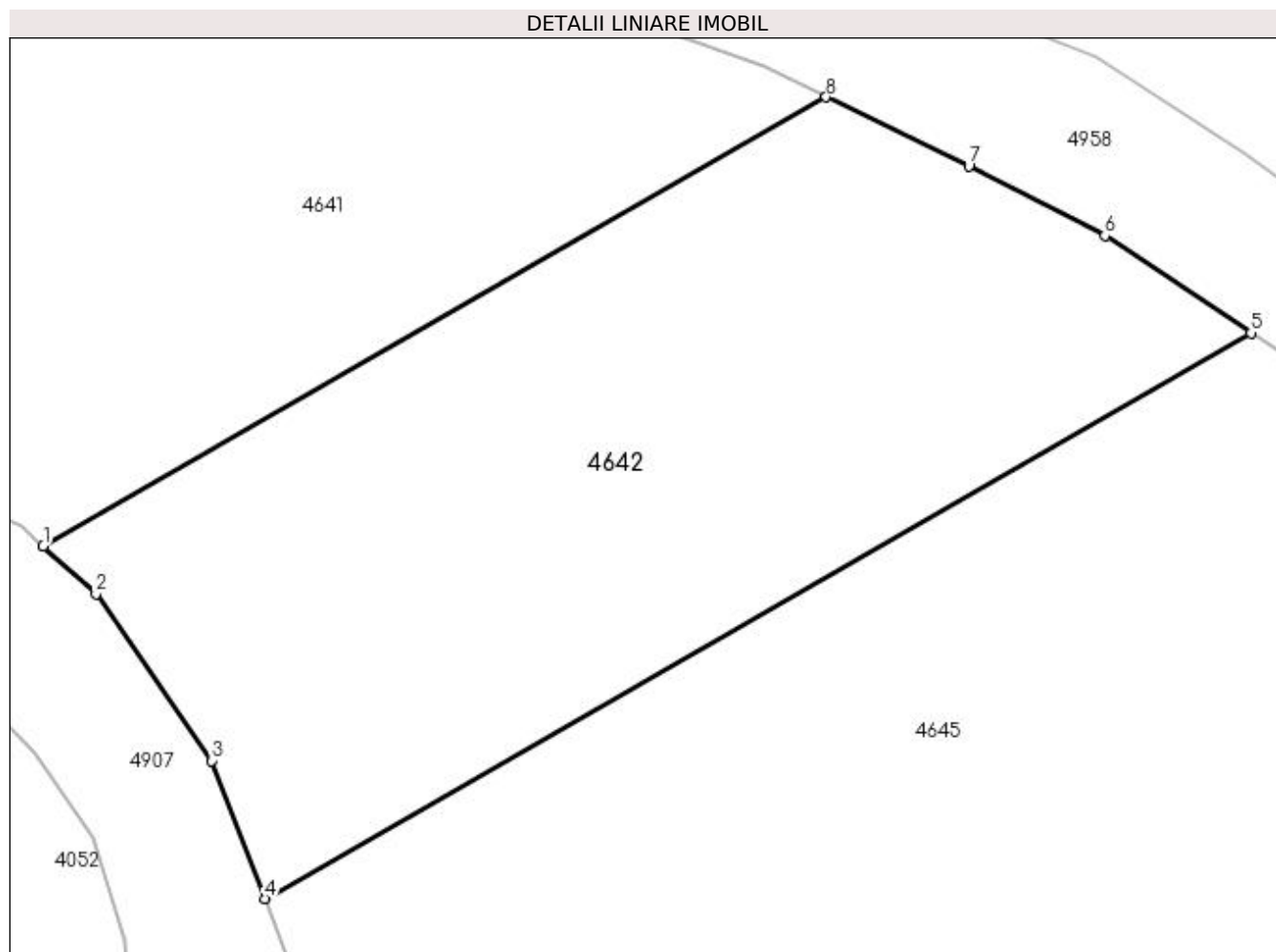
Inscrieri privind dezmembramintele dreptului de proprietate, drepturi reale de garanție și sarcini	Referințe
NU SUNT	

Anexa Nr. 1 La Partea I

Teren

Nr cadastral	Suprafața (mp)*	Observații / Referințe
80770	3.234	

* Suprafața este determinată în planul de proiecție Stereo 70.



Date referitoare la teren

Crt	Categorie folosință	Intra vilan	Suprafața (mp)	Tarla	Parcelă	Nr. topo	Observații / Referințe
1	livada	NU	3.234	30	492,493	-	

Lungime Segmente

1) Valorile lungimilor segmentelor sunt obținute din proiecție în plan.

Punct început	X / Y	Punct sfârșit	X / Y	Lungime segment (** (m)
1	510.093,005 418.869,959	2	510.097,631 418.865,788	6.229
2	510.097,631 418.865,788	3	510.107,805 418.851,156	17.821
3	510.107,805 418.851,156	4	510.112,475 418.839,059	12.967
4	510.112,475 418.839,059	5	510.198,976 418.888,648	99.707
5	510.198,976 418.888,648	6	510.186,138 418.897,176	15.412

Punct început	X / Y	Punct sfârșit	X / Y	Lungime segment (** (m)
6	510.186,138 418.897,176	7	510.174,226 418.903,303	13.395
7	510.174,226 418.903,303	8	510.161,686 418.909,332	13.914
8	510.161,686 418.909,332	1	510.093,005 418.869,959	79.166

** Lungimile segmentelor sunt determinate în planul de proiecție Stereo 70 și sunt rotunjite la 1 milimetru.

*** Distanța dintre puncte este formată din segmente cumulate ce sunt mai mici decât valoarea 1 milimetru.

**DATE DESPRE IMOBILUL NR. 4643**

Oficiul de Cadastru și Publicitate Imobiliară ARGES
Biroul de Cadastru și Publicitate Imobiliară Campulung

A. Partea I. Descrierea imobilului

TEREN Extravilan

Adresa: Jud. Arges

Nr. Crt	Nr cadastral Nr. topografic	Suprafața* (mp)	Observații / Referințe
A1		7.526	Sector cadastral:47 Teren neimprejmuit;

B. Partea II. Proprietari și acte

Inscrieri privitoare la dreptul de proprietate și alte drepturi reale		Referințe
/		
Act Normativ nr. 7, din 13/03/1996 emis de PARLAMENT (art. 13 alin. 15);		
B1	Inscrierea provizorie, drept de PROPRIETATE, dobandit prin Lege, cota actuala 1/1, cota initiala 1/1 1) COMUNA VALEA MARE PRAVAT, CIF:5010196	A1

C. Partea III. SARCINI .

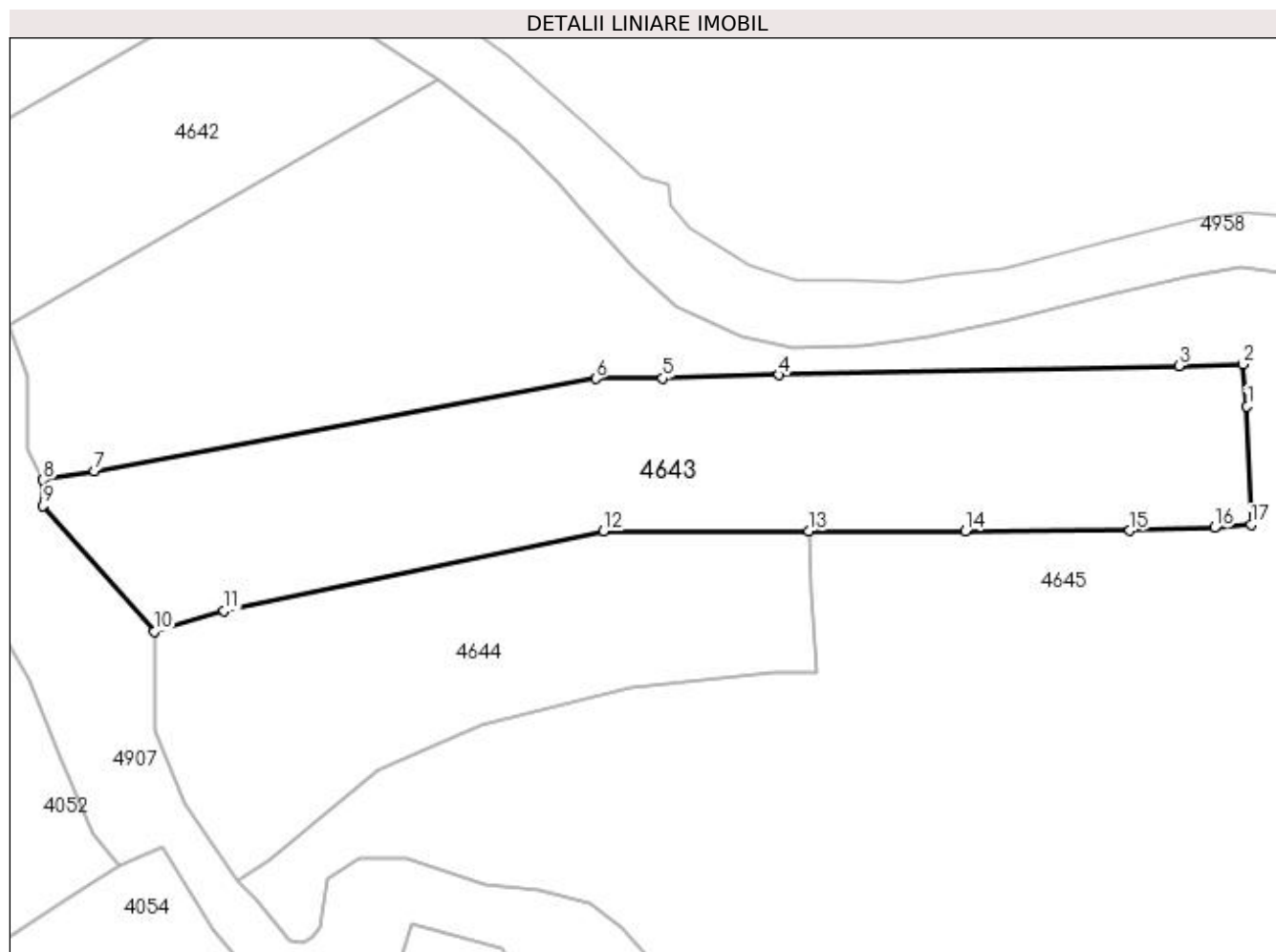
Inscrieri privind dezmembramintele dreptului de proprietate, drepturi reale de garanție și sarcini	Referințe
NU SUNT	

Anexa Nr. 1 La Partea I

Teren

Nr cadastral	Suprafața (mp)*	Observații / Referințe
	7.526	

* Suprafața este determinată în planul de proiecție Stereo 70.



Date referitoare la teren

Crt	Categorie folosință	Intravilan	Suprafața (mp)	Tarla	Parcelă	Nr. topo	Observații / Referințe
1	faneata	NU	7.526	30	492,493,494,495	-	

Lungime Segmente

1) Valorile lungimilor segmentelor sunt obținute din proiecție în plan.

Punct început	X / Y	Punct sfârșit	X / Y	Lungime segment (** (m)
1	510.362,241 418.822,938	2	510.361,395 418.831,375	8.479
2	510.361,395 418.831,375	3	510.348,452 418.831,086	12.946
3	510.348,452 418.831,086	4	510.267,825 418.829,225	80.648
4	510.267,825 418.829,225	5	510.244,437 418.828,536	23.398
5	510.244,437 418.828,536	6	510.230,916 418.828,466	13.521

Punct început	X / Y	Punct sfârșit	X / Y	Lungime segment (** (m)
6	510.230,916 418.828,466	7	510.129,783 418.809,899	102.823
7	510.129,783 418.809,899	8	510.119,475 418.808,066	10.47
8	510.119,475 418.808,066	9	510.119,479 418.802,886	5.18
9	510.119,479 418.802,886	10	510.141,866 418.777,529	33.825
10	510.141,866 418.777,529	11	510.155,999 418.781,745	14.748
11	510.155,999 418.781,745	12	510.232,434 418.797,775	78.098
12	510.232,434 418.797,775	13	510.273,854 418.797,816	41.42
13	510.273,854 418.797,816	14	510.305,353 418.797,711	31.499
14	510.305,353 418.797,711	15	510.338,591 418.797,867	33.238
15	510.338,591 418.797,867	16	510.355,645 418.798,433	17.063
16	510.355,645 418.798,433	17	510.363,038 418.799,053	7.419
17	510.363,038 418.799,053	1	510.362,241 418.822,938	23.898

** Lungimile segmentelor sunt determinate în planul de proiecție Stereo 70 și sunt rotunjite la 1 milimetru.

*** Distanța dintre puncte este formată din segmente cumulate ce sunt mai mici decât valoarea 1 milimetru.

**DATE DESPRE IMOBILUL NR. 4644**

Oficiul de Cadastru și Publicitate Imobiliară ARGES
Biroul de Cadastru și Publicitate Imobiliară Campulung

A. Partea I. Descrierea imobilului

TEREN Extravilan

Adresa: Jud. Arges

Nr. Crt	Nr cadastral Nr. topografic	Suprafața* (mp)	Observații / Referințe
A1		4.857	Sector cadastral:47 Teren neimprejmuit;

B. Partea II. Proprietari și acte

Inscrieri privitoare la dreptul de proprietate și alte drepturi reale	Referințe
/	
Act Normativ nr. 7, din 13/03/1996 emis de PARLAMENT (art. 13 alin. 15);	
B1	A1
Inscrierea provizorie, drept de PROPRIETATE, dobandit prin Lege, cota actuala 1/1, cota initiala 1/1 1) COMUNA VALEA MARE PRAVAT, CIF:5010196	

C. Partea III. SARCINI .

Inscrieri privind dezmembramintele dreptului de proprietate, drepturi reale de garanție și sarcini	Referințe
NU SUNT	

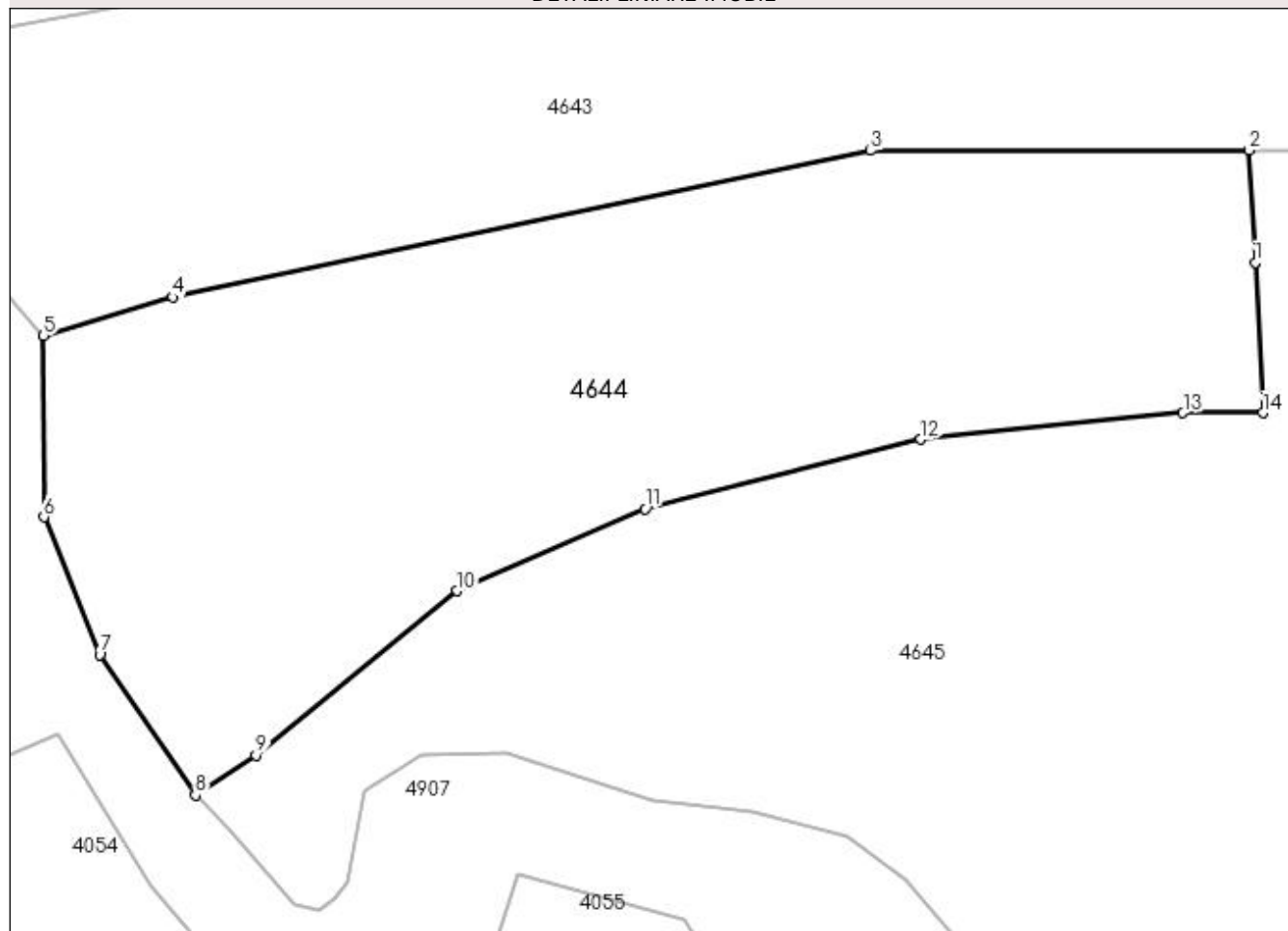
Anexa Nr. 1 La Partea I

Teren

Nr cadastral	Suprafața (mp)*	Observații / Referințe
	4.857	

* Suprafața este determinată în planul de proiecție Stereo 70.

DETALII LINIARE IMOBIL



Date referitoare la teren

Crt	Categorie folosință	Intra vilan	Suprafața (mp)	Tarla	Parcelă	Nr. topo	Observații / Referințe
1	faneata	NU	4.857	30	492,494,495	-	

Lungime Segmente

1) Valorile lungimilor segmentelor sunt obținute din proiecție în plan.

Punct început	X / Y	Punct sfârșit	X / Y	Lungime segment (** (m)
1	510.274,509 418.785,534	2	510.273,854 418.797,816	12.299
2	510.273,854 418.797,816	3	510.232,434 418.797,775	41.42
3	510.232,434 418.797,775	4	510.155,999 418.781,745	78.098
4	510.155,999 418.781,745	5	510.141,866 418.777,529	14.748
5	510.141,866 418.777,529	6	510.141,924 418.757,694	19.835

Punct început	X / Y	Punct sfârșit	X / Y	Lungime segment (** (m)
6	510.141,924 418.757,694	7	510.148,01 418.742,641	16.237
7	510.148,01 418.742,641	8	510.158,506 418.727,262	18.619
8	510.158,506 418.727,262	9	510.165,145 418.731,617	7.94
9	510.165,145 418.731,617	10	510.187,163 418.749,588	28.421
10	510.187,163 418.749,588	11	510.207,712 418.758,554	22.42
11	510.207,712 418.758,554	12	510.237,925 418.766,177	31.16
12	510.237,925 418.766,177	13	510.266,611 418.769,099	28.834
13	510.266,611 418.769,099	14	510.275,358 418.769,099	8.747
14	510.275,358 418.769,099	1	510.274,509 418.785,534	16.457

** Lungimile segmentelor sunt determinate în planul de proiecție Stereo 70 și sunt rotunjite la 1 milimetru.

*** Distanța dintre puncte este formată din segmente cumulate ce sunt mai mici decât valoarea 1 milimetru.

**DATE DESPRE IMOBILUL NR. 4645**

Oficiul de Cadastru și Publicitate Imobiliară ARGES
Biroul de Cadastru și Publicitate Imobiliară Campulung

A. Partea I. Descrierea imobilului

TEREN Extravilan

Adresa: Jud. Arges

Nr. Crt	Nr cadastral Nr. topografic	Suprafața* (mp)	Observații / Referințe
A1		123.014	Sector cadastral:47 Teren neimprejmuit;

B. Partea II. Proprietari și acte

Inscrieri privitoare la dreptul de proprietate și alte drepturi reale		Referințe
/		
Act Normativ nr. 7, din 13/03/1996 emis de PARLAMENT (art. 13 alin. 15);		
B1	Inscrierea provizorie, drept de PROPRIETATE, dobandit prin Lege, cota actuala 1/1, cota initiala 1/1 1) COMUNA VALEA MARE PRAVAT, CIF:5010196	A1

C. Partea III. SARCINI .

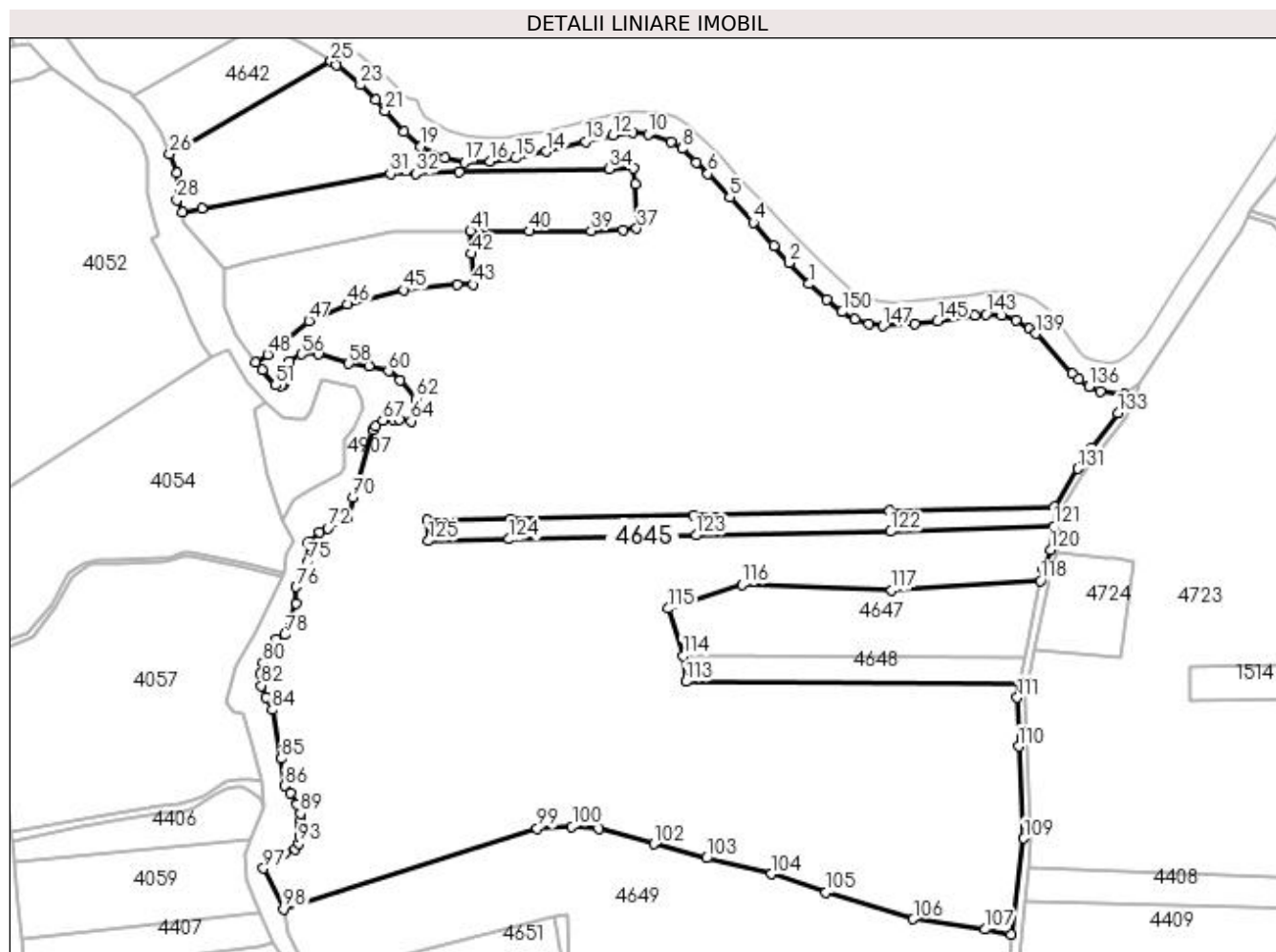
Inscrieri privind dezmembramintele dreptului de proprietate, drepturi reale de garanție și sarcini	Referințe
NU SUNT	

Anexa Nr. 1 La Partea I

Teren

Nr cadastral	Suprafața (mp)*	Observații / Referințe
	123.014	

* Suprafața este determinată în planul de proiecție Stereo 70.



Date referitoare la teren

Crt	Categorie folosință	Intravilan	Suprafața (mp)	Tarla	Parcelă	Nr. topo	Observații / Referințe
1	livada	NU	83.140	30	492-499	-	
2	faneata	NU	39.874	30	429-499	-	

Lungime Segmente

1) Valorile lungimilor segmentelor sunt obținute din proiecție în plan.

Punct început	X / Y	Punct sfârșit	X / Y	Lungime segment	Punct început	X / Y	Punct sfârșit	X / Y	Lungime segment	Punct început	X / Y	Punct sfârșit	X / Y	Lungime segment
1	510.455,371 418.769,414	2	510.444,747 418.780,705	15.503	2	510.444,747 418.780,705	3	510.436,754 418.789,981	12.245	3	510.436,754 418.789,981	4	510.425,57 418.802,358	16.681
4	510.425,57 418.802,358	5	510.412,903 418.815,822	18.486	5	510.412,903 418.815,822	6	510.401,209 418.828,433	17.198	6	510.401,209 418.828,433	7	510.395,173 418.834,745	8.734
7	510.395,173 418.834,745	8	510.387,359 418.841,976	10.646	8	510.387,359 418.841,976	9	510.381,358 418.845,425	6.922	9	510.381,358 418.845,425	10	510.369,192 418.849,802	12.929
10	510.369,192 418.849,802	11	510.360,998 418.850,788	8.253	11	510.360,998 418.850,788	12	510.350,199 418.849,06	10.936	12	510.350,199 418.849,06	13	510.335,484 418.845,689	15.096
13	510.335,484 418.845,689	14	510.314,336 418.840,298	21.824	14	510.314,336 418.840,298	15	510.298,121 418.836,838	16.58	15	510.298,121 418.836,838	16	510.284,382 418.834,956	13.867

Punct început	X / Y	Punct sfârșit	X / Y	Lungime segment	Punct început	X / Y	Punct sfârșit	X / Y	Lungime segment	Punct început	X / Y	Punct sfârșit	X / Y	Lungime segment
16	510.284,382 418.834,956	17	510.270,536 418.834,731	13.848	17	510.270,536 418.834,731	18	510.260,407 418.837,029	10.386	18	510.260,407 418.837,029	19	510.247,21 418.843,156	14.55
19	510.247,21 418.843,156	20	510.238,34 418.850,899	11.774	20	510.238,34 418.850,899	21	510.228,06 418.862,305	15.355	21	510.228,06 418.862,305	22	510.223,24 418.868,068	7.513
22	510.223,24 418.868,068	23	510.214,808 418.876,12	11.659	23	510.214,808 418.876,12	24	510.202,024 418.886,623	16.545	24	510.202,024 418.886,623	25	510.198,976 418.888,648	3.659
25	510.198,976 418.888,648	26	510.112,475 418.839,059	99.707	26	510.112,475 418.839,059	27	510.116,307 418.829,133	10.64	27	510.116,307 418.829,133	28	510.116,413 418.814,297	14.836
28	510.116,413 418.814,297	29	510.119,475 418.808,066	6.943	29	510.119,475 418.808,066	30	510.129,783 418.809,899	10.47	30	510.129,783 418.809,899	31	510.230,916 418.828,466	102.823
31	510.230,916 418.828,466	32	510.244,437 418.828,536	13.521	32	510.244,437 418.828,536	33	510.267,825 418.829,225	23.398	33	510.267,825 418.829,225	34	510.348,452 418.831,086	80.648
34	510.348,452 418.831,086	35	510.361,395 418.831,375	12.946	35	510.361,395 418.831,375	36	510.362,241 418.822,938	8.479	36	510.362,241 418.822,938	37	510.363,038 418.799,053	23.898
37	510.363,038 418.799,053	38	510.355,645 418.798,433	7.419	38	510.355,645 418.798,433	39	510.338,591 418.797,867	17.063	39	510.338,591 418.797,867	40	510.305,353 418.797,711	33.238
40	510.305,353 418.797,711	41	510.273,854 418.797,816	31.499	41	510.273,854 418.797,816	42	510.274,509 418.785,534	12.299	42	510.274,509 418.785,534	43	510.275,358 418.769,099	16.457
43	510.275,358 418.769,099	44	510.266,611 418.769,099	8.747	44	510.266,611 418.769,099	45	510.237,925 418.766,177	28.834	45	510.237,925 418.766,177	46	510.207,712 418.758,554	31.16
46	510.207,712 418.758,554	47	510.187,163 418.749,588	22.42	47	510.187,163 418.749,588	48	510.165,145 418.731,617	28.421	48	510.165,145 418.731,617	49	510.158,506 418.727,262	7.94
49	510.158,506 418.727,262	50	510.162,37 418.723,417	5.451	50	510.162,37 418.723,417	51	510.169,311 418.715,188	10.765	51	510.169,311 418.715,188	52	510.172,022 418.714,681	2.758
52	510.172,022 418.714,681	53	510.173,633 418.715,826	1.976	53	510.173,633 418.715,826	54	510.175,175 418.717,851	2.545	54	510.175,175 418.717,851	55	510.176,979 418.727,742	10.054
55	510.176,979 418.727,742	56	510.183,249 418.731,665	7.396	56	510.183,249 418.731,665	57	510.192,495 418.731,837	9.248	57	510.192,495 418.731,837	58	510.208,51 418.726,66	16.831
58	510.208,51 418.726,66	59	510.219,465 418.725,528	11.013	59	510.219,465 418.725,528	60	510.229,815 418.722,72	10.724	60	510.229,815 418.722,72	61	510.236,305 418.717,985	8.034
61	510.236,305 418.717,985	62	510.244,749 418.707,942	13.121	62	510.244,749 418.707,942	63	510.244,941 418.700,742	7.203	63	510.244,941 418.700,742	64	510.241,908 418.695,809	5.791
64	510.241,908 418.695,809	65	510.235,772 418.696,807	6.217	65	510.235,772 418.696,807	66	510.232,447 418.696,57	3.333	66	510.232,447 418.696,57	67	510.226,812 418.696,18	5.648
67	510.226,812 418.696,18	68	510.222,948 418.693,383	4.77	68	510.222,948 418.693,383	69	510.221,276 418.690,935	2.965	69	510.221,276 418.690,935	70	510.210,756 418.654,965	37.477
70	510.210,756 418.654,965	71	510.208,145 418.643,703	11.561	71	510.208,145 418.643,703	72	510.197,267 418.638,553	12.036	72	510.197,267 418.638,553	73	510.192,738 418.636,421	5.006
73	510.192,738 418.636,421	74	510.186,596 418.630,887	8.267	74	510.186,596 418.630,887	75	510.186,488 418.620,37	10.518	75	510.186,488 418.620,37	76	510.180,453 418.607,078	14.598
76	510.180,453 418.607,078	77	510.180,388 418.598,231	8.847	77	510.180,388 418.598,231	78	510.174,366 418.581,27	17.998	78	510.174,366 418.581,27	79	510.169,845 418.578,936	5.088
79	510.169,845 418.578,936	80	510.162,501 418.566,302	14.613	80	510.162,501 418.566,302	81	510.160,929 418.560,525	5.987	81	510.160,929 418.560,525	82	510.161,707 418.554,093	6.479
82	510.161,707 418.554,093	83	510.164,04 418.547,661	6.842	83	510.164,04 418.547,661	84	510.167,452 418.541,164	7.338	84	510.167,452 418.541,164	85	510.172,354 418.514,92	26.698
85	510.172,354 418.514,92	86	510.174,163 418.500,328	14.704	86	510.174,163 418.500,328	87	510.177,095 418.496,338	4.951	87	510.177,095 418.496,338	88	510.180,673 418.490,403	6.93
88	510.180,673 418.490,403	89	510.182,653 418.485,457	5.328	89	510.182,653 418.485,457	90	510.183,034 418.482,033	3.445	90	510.183,034 418.482,033	91	510.182,729 418.478,684	3.363
91	510.182,729 418.478,684	92	510.182,054 418.473,583	5.145	92	510.182,054 418.473,583	93	510.181,787 418.469,409	4.183	93	510.181,787 418.469,409	94	510.179,854 418.466,294	3.666
94	510.179,854 418.466,294	95	510.174,087 418.464,199	6.136	95	510.174,087 418.464,199	96	510.167,236 418.463,169	6.928	96	510.167,236 418.463,169	97	510.162,868 418.456,11	8.301
97	510.162,868 418.456,11	98	510.173,533 418.434,265	24.309	98	510.173,533 418.434,265	99	510.309,671 418.477,465	142.828	99	510.309,671 418.477,465	100	510.328,306 418.478,63	18.671
100	510.328,306 418.478,63	101	510.342,753 418.477,577	14.485	101	510.342,753 418.477,577	102	510.372,145 418.469,23	30.554	102	510.372,145 418.469,23	103	510.400,554 418.461,583	29.42
103	510.400,554 418.461,583	104	510.435,181 418.453,027	35.668	104	510.435,181 418.453,027	105	510.464,479 418.443,232	30.892	105	510.464,479 418.443,232	106	510.511,3 418.429,029	48.928
106	510.511,3 418.429,029	107	510.549,965 418.423,491	39.06	107	510.549,965 418.423,491	108	510.563,683 418.420,748	13.99	108	510.563,683 418.420,748	109	510.570,628 418.472,184	51.903
109	510.570,628 418.472,184	110	510.567,797 418.521,484	49.381	110	510.567,797 418.521,484	111	510.567,118 418.547,68	26.205	111	510.567,118 418.547,68	112	510.568,606 418.555,497	7.957
112	510.568,606 418.555,497	113	510.389,523 418.556,267	179.085	113	510.389,523 418.556,267	114	510.387,915 418.570,071	13.897	114	510.387,915 418.570,071	115	510.379,873 418.595,386	26.562

Punct început	X / Y	Punct sfârșit	X / Y	Lungime segment	Punct început	X / Y	Punct sfârșit	X / Y	Lungime segment	Punct început	X / Y	Punct sfârșit	X / Y	Lungime segment
115	510.379,873 418.595,386	116	510.419,448 418.608,382	41.654	116	510.419,448 418.608,382	117	510.499,808 418.605,269	80.42	117	510.499,808 418.605,269	118	510.579,59 418.610,352	79.944
118	510.579,59 418.610,352	119	510.580,891 418.616,704	6.484	119	510.580,891 418.616,704	120	510.584,813 418.626,92	10.943	120	510.584,813 418.626,92	121	510.586,774 418.639,455	12.687
121	510.586,774 418.639,455	122	510.499,242 418.636,67	87.576	122	510.499,242 418.636,67	123	510.394,91 418.634,739	104.35	123	510.394,91 418.634,739	124	510.294,65 418.632,589	100.283
124	510.294,65 418.632,589	125	510.251,31 418.631,659	43.35	125	510.251,31 418.631,659	126	510.250,82 418.642,689	11.041	126	510.250,82 418.642,689	127	510.295,54 418.643,609	44.729
127	510.295,54 418.643,609	128	510.393,35 418.645,619	97.831	128	510.393,35 418.645,619	129	510.498,69 418.647,789	105.362	129	510.498,69 418.647,789	130	510.587,03 418.649,919	88.366
130	510.587,03 418.649,919	131	510.599,528 418.670,402	23.995	131	510.599,528 418.670,402	132	510.607,251 418.681,78	13.751	132	510.607,251 418.681,78	133	510.621,219 418.700,127	23.059
133	510.621,219 418.700,127	134	510.624,685 418.710,27	10.719	134	510.624,685 418.710,27	135	510.611,578 418.712,01	13.222	135	510.611,578 418.712,01	136	510.605,61 418.714,546	6.484
136	510.605,61 418.714,546	137	510.600,129 418.718,481	6.747	137	510.600,129 418.718,481	138	510.596,376 418.721,212	4.641	138	510.596,376 418.721,212	139	510.577,206 418.742,72	28.811
139	510.577,206 418.742,72	140	510.573,687 418.745,563	4.524	140	510.573,687 418.745,563	141	510.566,6 418.749,987	8.354	141	510.566,6 418.749,987	142	510.558,709 418.752,384	8.247
142	510.558,709 418.752,384	143	510.550,351 418.753,108	8.389	143	510.550,351 418.753,108	144	510.544,285 418.752,651	6.083	144	510.544,285 418.752,651	145	510.524,391 418.749,439	20.152
145	510.524,391 418.749,439	146	510.512,155 418.748,004	12.32	146	510.512,155 418.748,004	147	510.495,115 418.746,788	17.083	147	510.495,115 418.746,788	148	510.487,432 418.747,807	7.75
148	510.487,432 418.747,807	149	510.480,017 418.750,49	7.885	149	510.480,017 418.750,49	150	510.473,055 418.754,363	7.967	150	510.473,055 418.754,363	151	510.464,867 418.760,832	10.435
151	510.464,867 418.760,832	1	510.455,371 418.769,414	12.799										

** Lungimile segmentelor sunt determinate în planul de proiecție Stereo 70 și sunt rotunjite la 1 milimetru.

*** Distanța dintre puncte este formată din segmente cumulate ce sunt mai mici decât valoarea 1 milimetru.

**DATE DESPRE IMOBILUL NR. 4646**

Oficiul de Cadastru și Publicitate Imobiliară ARGES
Biroul de Cadastru și Publicitate Imobiliară Campulung

A. Partea I. Descrierea imobilului

TEREN Intravilan

Nr. CF vechi:841
Nr. cadastral vechi:1034

Adresa: Loc. Valea Mare Pravat, Jud. Arges, pct Claci II

Nr. Crt	Nr cadastral Nr. topografic	Suprafata* (mp)	Observatii / Referinte
A1	81124	3.675	Sector cadastral:47 Teren neimprejmuit;

B. Partea II. Proprietari și acte

Inscrieri privitoare la dreptul de proprietate și alte drepturi reale		Referințe
14588 / 20/11/2014		
Act Notarial nr. 72, din 19/11/2014 emis de MARINCAS EUGEN;		
B2	Intabulare, drept de PROPRIETATE, dobandit prin Succesiune, cota actuala 1/1, cota initiala 1/1 1) MITROI CRISTINA, fosta PAVAL	A1

C. Partea III. SARCINI .

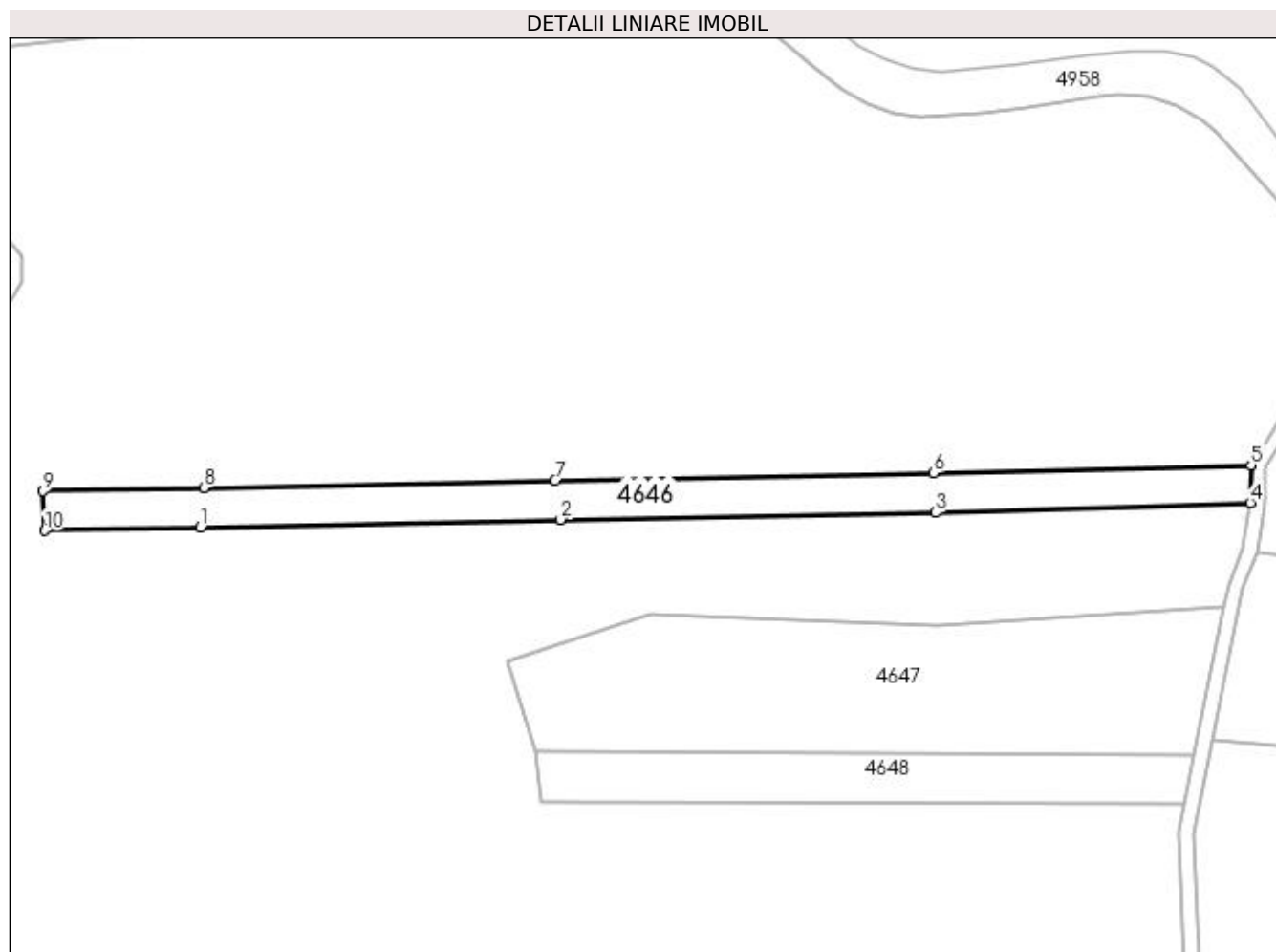
Inscrieri privind dezmembramintele dreptului de proprietate, drepturi reale de garanție și sarcini	Referințe
NU SUNT	

Anexa Nr. 1 La Partea I

Teren

Nr cadastral	Suprafața (mp)*	Observații / Referințe
81124	3.675	

* Suprafața este determinată în planul de proiecție Stereo 70.



Date referitoare la teren

Crt	Categorie folosință	Intra vilan	Suprafața (mp)	Tarla	Parcelă	Nr. topo	Observații / Referințe
1	faneata	DA	2.750	30	495,497	-	
2	livada	DA	925	30	495	-	

Lungime Segmente

1) Valorile lungimilor segmentelor sunt obținute din proiecție în plan.

Punct început	X / Y	Punct sfârșit	X / Y	Lungime segment (** (m)
1	510.294,65 418.632,589	2	510.394,91 418.634,739	100.283
2	510.394,91 418.634,739	3	510.499,242 418.636,67	104.35
3	510.499,242 418.636,67	4	510.586,774 418.639,455	87.576
4	510.586,774 418.639,455	5	510.587,03 418.649,919	10.467

Punct început	X / Y	Punct sfârșit	X / Y	Lungime segment (** (m)
5	510.587,03 418.649,919	6	510.498,69 418.647,789	88.366
6	510.498,69 418.647,789	7	510.393,35 418.645,619	105.362
7	510.393,35 418.645,619	8	510.295,54 418.643,609	97.831
8	510.295,54 418.643,609	9	510.250,82 418.642,689	44.729
9	510.250,82 418.642,689	10	510.251,31 418.631,659	11.041
10	510.251,31 418.631,659	1	510.294,65 418.632,589	43.35

** Lungimile segmentelor sunt determinate în planul de proiecție Stereo 70 și sunt rotunjite la 1 milimetru.

*** Distanța dintre puncte este formată din segmente cumulate ce sunt mai mici decât valoarea 1 milimetru.

**DATE DESPRE IMOBILUL NR. 4647**

Oficiul de Cadastru și Publicitate Imobiliară ARGES
Biroul de Cadastru și Publicitate Imobiliară Campulung

A. Partea I. Descrierea imobilului

TEREN Extravilan

Nr. CF vechi:288
Nr. cadastral vechi:486

Adresa: Jud. Arges, punct Claci II

Nr. Crt	Nr cadastral Nr. topografic	Suprafața* (mp)	Observații / Referințe
A1	82153	7.029	Sector cadastral:47 Teren neimprejmuit;

B. Partea II. Proprietari și acte

Inscrieri privitoare la dreptul de proprietate și alte drepturi reale		Referințe
16066 / 27/07/2022		
Act Notarial nr. 898, din 27/07/2022 emis de Zipisi Cornelia;		
B4	Intabulare, drept de PROPRIETATE- bun comun, dobandit prin Conventie, cota actuala 1/1, cota initiala 1/1 1) RUXANDA SERGIU, casatorit cu 2) RUXANDA FLORENTINA SOFICA	A1

C. Partea III. SARCINI .

Inscrieri privind dezmembramintele dreptului de proprietate, drepturi reale de garanție și sarcini	Referințe
NU SUNT	

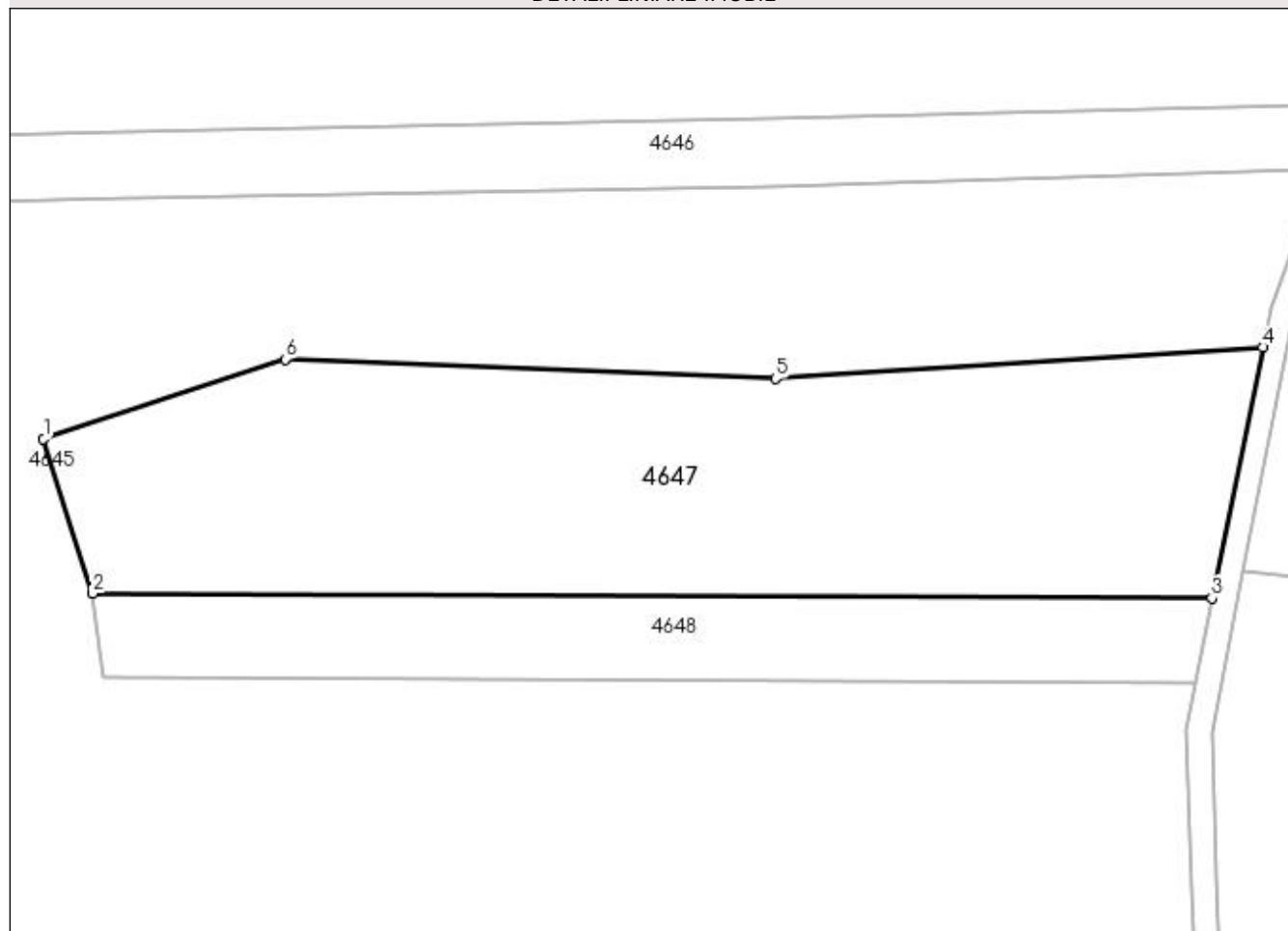
Anexa Nr. 1 La Partea I

Teren

Nr cadastral	Suprafața (mp)*	Observații / Referințe
82153	7.029	

* Suprafața este determinată în planul de proiecție Stereo 70.

DETALII LINIARE IMOBIL



Date referitoare la teren

Crt	Categorie folosință	Intravilan	Suprafața (mp)	Tarla	Parcelă	Nr. topo	Observații / Referințe
1	livada	NU	7.029	30	495	-	

Lungime Segmente

1) Valorile lungimilor segmentelor sunt obținute din proiecție în plan.

Punct început	X / Y	Punct sfârșit	X / Y	Lungime segment (** (m)
1	510.379,873 418.595,386	2	510.387,915 418.570,071	26.562
2	510.387,915 418.570,071	3	510.571,231 418.569,282	183.318
3	510.571,231 418.569,282	4	510.579,59 418.610,352	41.912
4	510.579,59 418.610,352	5	510.499,808 418.605,269	79.944
5	510.499,808 418.605,269	6	510.419,448 418.608,382	80.42

Punct început	X / Y	Punct sfârșit	X / Y	Lungime segment (** (m)
6	510.419,448 418.608,382	1	510.379,873 418.595,386	41.654

** Lungimile segmentelor sunt determinate în planul de proiecție Stereo 70 și sunt rotunjite la 1 milimetru.

*** Distanța dintre puncte este formată din segmente cumulate ce sunt mai mici decât valoarea 1 milimetru.

**DATE DESPRE IMOBILUL NR. 4648**

Oficiul de Cadastru și Publicitate Imobiliară ARGES
Biroul de Cadastru și Publicitate Imobiliară Campulung

A. Partea I. Descrierea imobilului

TEREN Extravilan

Adresa: Jud. Arges

Nr. Crt	Nr cadastral Nr. topografic	Suprafața* (mp)	Observații / Referințe
A1		2.500	Sector cadastral:47 Teren neimprejmuit;

B. Partea II. Proprietari și acte

Inscrieri privitoare la dreptul de proprietate și alte drepturi reale	Referințe
/	
Act Normativ nr. 7, din 13/03/1996 emis de PARLAMENT (art. 13 alin. 15);	
B1	A1
Inscrierea provizorie, drept de PROPRIETATE, dobandit prin Lege, cota actuala 1/1, cota initiala 1/1 1) COMUNA VALEA MARE PRAVAT, CIF:5010196	

C. Partea III. SARCINI .

Inscrieri privind dezmembramintele dreptului de proprietate, drepturi reale de garanție și sarcini	Referințe
NU SUNT	

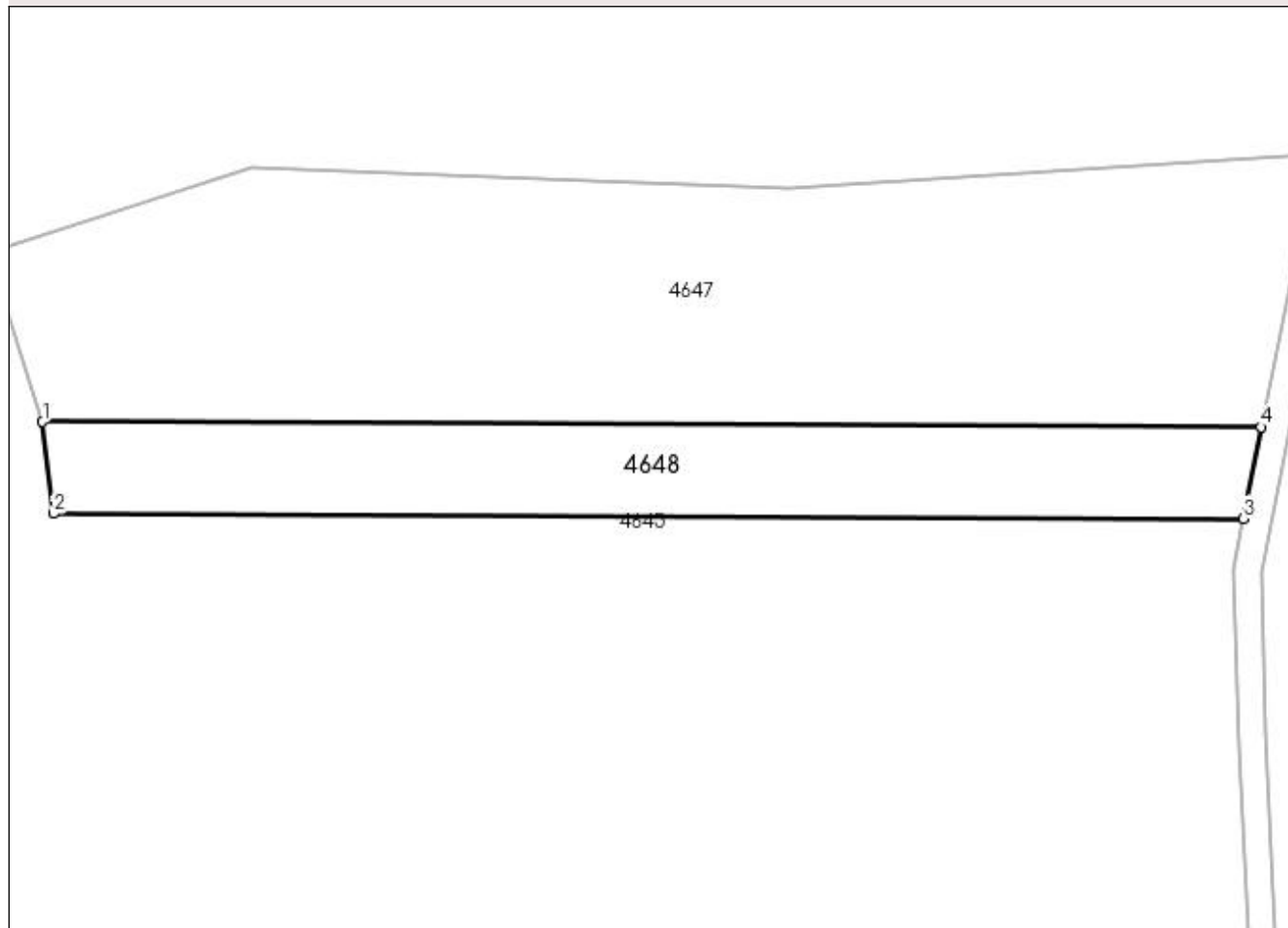
Anexa Nr. 1 La Partea I

Teren

Nr cadastral	Suprafața (mp)*	Observații / Referințe
	2.500	

* Suprafața este determinată în planul de proiecție Stereo 70.

DETALII LINIARE IMOBIL



Date referitoare la teren

Crt	Categorie folosință	Intra vilan	Suprafața (mp)	Tarla	Parcelă	Nr. topo	Observații / Referințe
1	livada	NU	2.500	30	495	-	

Lungime Segmente

1) Valorile lungimilor segmentelor sunt obținute din proiecție în plan.

Punct început	X / Y	Punct sfârșit	X / Y	Lungime segment (** (m)
1	510.387,915 418.570,071	2	510.389,523 418.556,267	13.897
2	510.389,523 418.556,267	3	510.568,606 418.555,497	179.085
3	510.568,606 418.555,497	4	510.571,231 418.569,282	14.033
4	510.571,231 418.569,282	1	510.387,915 418.570,071	183.318

**** Lungimile segmentelor sunt determinate în planul de proiecție Stereo 70 și sunt rotunjite la 1 milimetru.**

***** Distanța dintre puncte este formată din segmente cumulate ce sunt mai mici decât valoarea 1 milimetru.**

**DATE DESPRE IMOBILUL NR. 4649**

Oficiul de Cadastru și Publicitate Imobiliară ARGES
Biroul de Cadastru și Publicitate Imobiliară Campulung

A. Partea I. Descrierea imobilului

TEREN Extravilan

Adresa: Jud. Arges

Nr. Crt	Nr cadastral Nr. topografic	Suprafața* (mp)	Observații / Referințe
A1		35.338	Sector cadastral:47 Teren neimprejmuit;

B. Partea II. Proprietari și acte

Inscrieri privitoare la dreptul de proprietate și alte drepturi reale	Referințe
/	
Act Normativ nr. 7, din 13/03/1996 emis de PARLAMENT (art. 13 alin. 15);	
B1	A1
Inscrierea provizorie, drept de PROPRIETATE, dobandit prin Lege, cota actuala 1/1, cota initiala 1/1 1) COMUNA VALEA MARE PRAVAT, CIF:5010196	

C. Partea III. SARCINI .

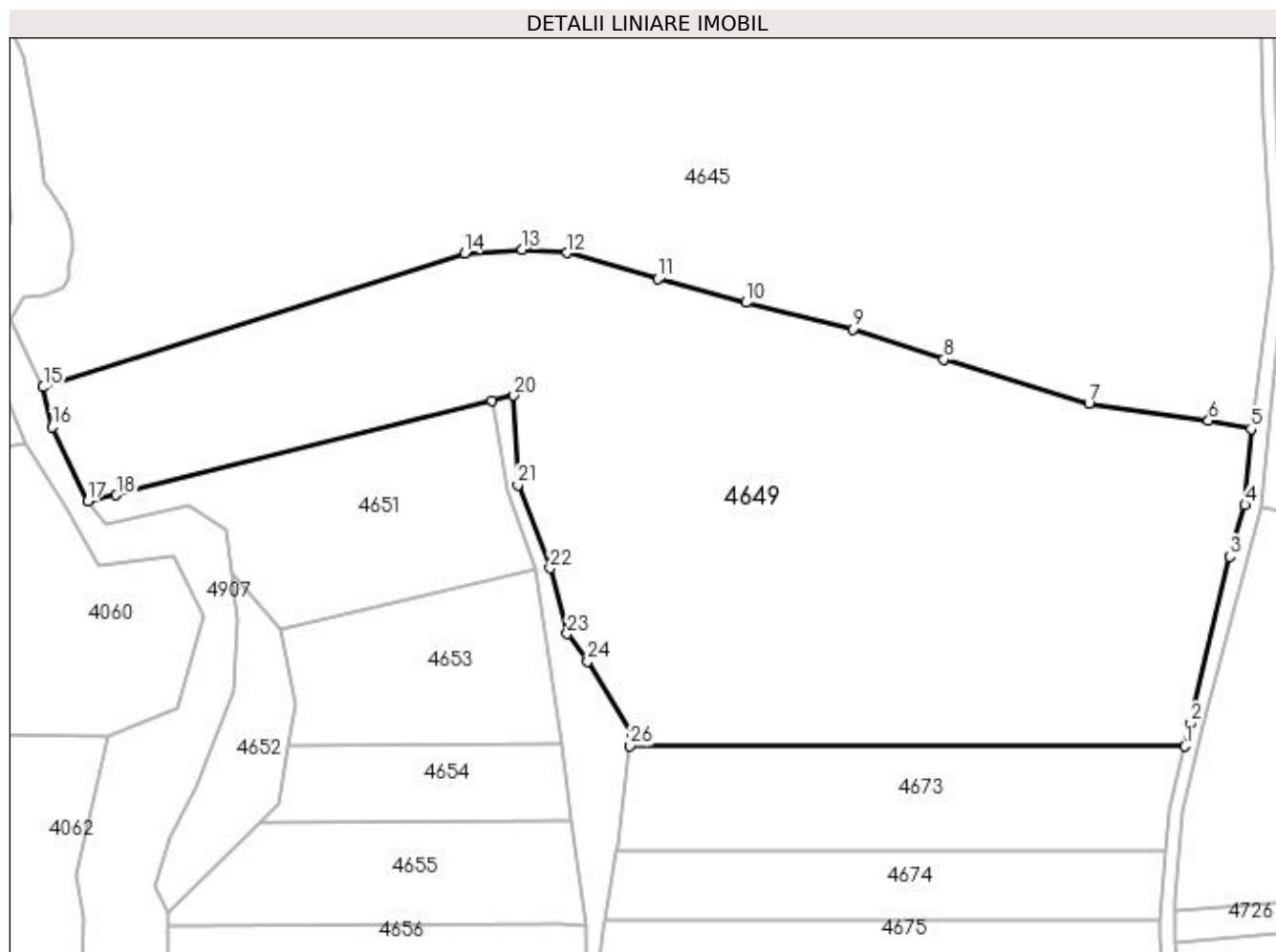
Inscrieri privind dezmembramintele dreptului de proprietate, drepturi reale de garanție și sarcini	Referințe
NU SUNT	

Anexa Nr. 1 La Partea I

Teren

Nr cadastral	Suprafața (mp)*	Observații / Referințe
	35.338	

* Suprafața este determinată în planul de proiecție Stereo 70.



Date referitoare la teren

Crt	Categorie folosință	Intra vilan	Suprafața (mp)	Tarla	Parcelă	Nr. topo	Observații / Referințe
1	faneata	NU	6.336	30	499	-	
2	livada	NU	29.002	30	478,495,498, 499,500	-	

Lungime Segmente

1) Valorile lungimilor segmentelor sunt obținute din proiecție în plan.

Punct început	X / Y	Punct sfârșit	X / Y	Lungime segment (** (m)
1	510.542,257 418.318,413	2	510.544,012 418.325,783	7.576
3	510.556,823 418.379,673	4	510.561,684 418.396,209	17.236
5	510.563,683 418.420,748	6	510.549,965 418.423,491	13.99
7	510.511,3 418.429,029	8	510.464,479 418.443,232	48.928

Punct început	X / Y	Punct sfârșit	X / Y	Lungime segment (** (m)
2	510.544,012 418.325,783	3	510.556,823 418.379,673	55.392
4	510.561,684 418.396,209	5	510.563,683 418.420,748	24.62
6	510.549,965 418.423,491	7	510.511,3 418.429,029	39.06
8	510.464,479 418.443,232	9	510.435,181 418.453,027	30.892

Punct început	X / Y	Punct sfârșit	X / Y	Lungime segment (** (m)
9	510.435,181 418.453,027	10	510.400,554 418.461,583	35.668
11	510.372,145 418.469,23	12	510.342,753 418.477,577	30.554
13	510.328,306 418.478,63	14	510.309,671 418.477,465	18.671
15	510.173,533 418.434,265	16	510.176,425 418.421,39	13.196
17	510.187,838 418.397,485	18	510.197,215 418.399,481	9.587
19	510.318,544 418.429,975	20	510.325,608 418.431,605	7.25
21	510.326,828 418.402,716	22	510.337,241 418.375,819	28.842
23	510.342,753 418.354,693	24	510.349,348 418.345,748	11.113
25	510.363,605 418.322,8	26	510.363,079 418.318,424	4.407

Punct început	X / Y	Punct sfârșit	X / Y	Lungime segment (** (m)
10	510.400,554 418.461,583	11	510.372,145 418.469,23	29.42
12	510.342,753 418.477,577	13	510.328,306 418.478,63	14.485
14	510.309,671 418.477,465	15	510.173,533 418.434,265	142.828
16	510.176,425 418.421,39	17	510.187,838 418.397,485	26.49
18	510.197,215 418.399,481	19	510.318,544 418.429,975	125.102
20	510.325,608 418.431,605	21	510.326,828 418.402,716	28.915
22	510.337,241 418.375,819	23	510.342,753 418.354,693	21.833
24	510.349,348 418.345,748	25	510.363,605 418.322,8	27.016
26	510.363,079 418.318,424	1	510.542,257 418.318,413	179.178

** Lungimile segmentelor sunt determinate în planul de proiecție Stereo 70 și sunt rotunjite la 1 milimetru.

*** Distanța dintre puncte este formată din segmente cumulate ce sunt mai mici decât valoarea 1 milimetru.

**DATE DESPRE IMOBILUL NR. 4650**

Oficiul de Cadastru și Publicitate Imobiliară ARGES
Biroul de Cadastru și Publicitate Imobiliară Campulung

A. Partea I. Descrierea imobilului

TEREN Extravilan

Adresa: Jud. Arges

Nr. Crt	Nr cadastral Nr. topografic	Suprafața* (mp)	Observații / Referințe
A1		4.521	Sector cadastral:47 Teren neimprejmuit;

B. Partea II. Proprietari și acte

Inscrieri privitoare la dreptul de proprietate și alte drepturi reale	Referințe
/	
Act Normativ nr. 7, din 13/03/1996 emis de PARLAMENT (art. 13 alin. 15);	
B1	Inscrierea provizorie, drept de PROPRIETATE, dobandit prin Lege, cota actuala 1/1, cota initiala 1/1
	1) COMUNA VALEA MARE PRAVĂȚ, CIF:5010196

C. Partea III. SARCINI .

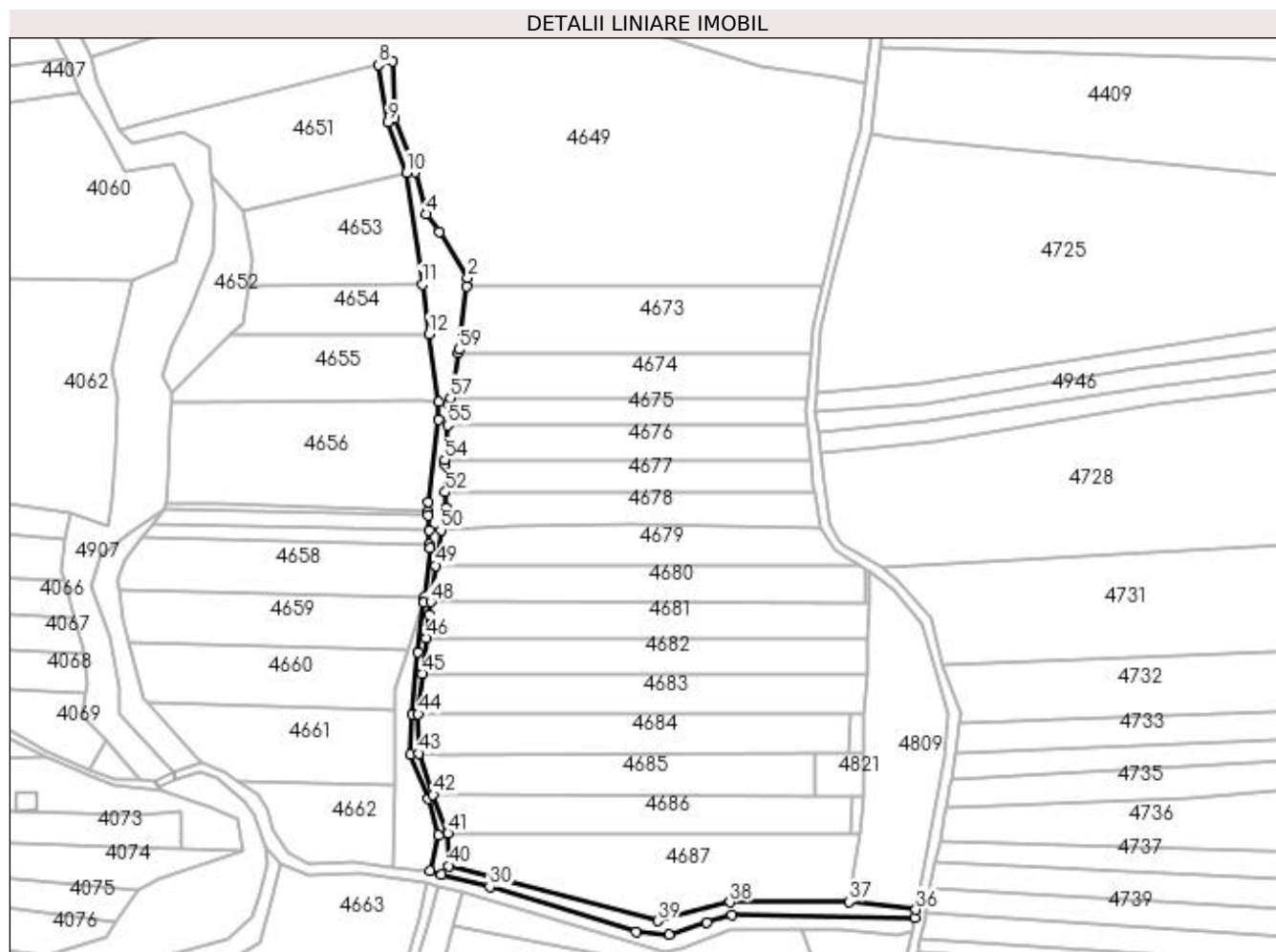
Inscrieri privind dezmembramintele dreptului de proprietate, drepturi reale de garanție și sarcini	Referințe
NU SUNT	

Anexa Nr. 1 La Partea I

Teren

Nr cadastral	Suprafața (mp)*	Observații / Referințe
	4.521	

* Suprafața este determinată în planul de proiecție Stereo 70.



Date referitoare la teren

Crt	Categorie folosință	Intravilan	Suprafața (mp)	Tarla	Parcelă	Nr. topo	Observații / Referințe
1	ape curgătoare	NU	4.521	30	501/1	-	

Lungime Segmente

1) Valorile lungimilor segmentelor sunt obținute din proiecție în plan.

Punct început	X / Y	Punct sfârșit	X / Y	Lungime segment	Punct început	X / Y	Punct sfârșit	X / Y	Lungime segment	Punct început	X / Y	Punct sfârșit	X / Y	Lungime segment
1	510.363,079 418.318,424	2	510.363,605 418.322,8	4.407	2	510.363,605 418.322,8	3	510.349,348 418.345,748	27.016	3	510.349,348 418.345,748	4	510.342,753 418.354,693	11.113
4	510.342,753 418.354,693	5	510.337,241 418.375,819	21.833	5	510.337,241 418.375,819	6	510.326,828 418.402,716	28.842	6	510.326,828 418.402,716	7	510.325,608 418.431,605	28.915
7	510.325,608 418.431,605	8	510.318,544 418.429,975	7.25	8	510.318,544 418.429,975	9	510.323,37 418.401,14	29.236	9	510.323,37 418.401,14	10	510.332,874 418.375,649	27.205
10	510.332,874 418.375,649	11	510.340,764 418.319,277	56.921	11	510.340,764 418.319,277	12	510.344,249 418.294,379	25.141	12	510.344,249 418.294,379	13	510.349,043 418.260,13	34.583
13	510.349,043 418.260,13	14	510.349,07 418.251,18	8.95	14	510.349,07 418.251,18	15	510.343,562 418.209,865	41.681	15	510.343,562 418.209,865	16	510.343,747 418.204,964	4.904

Punct început	X / Y	Punct sfârșit	X / Y	Lungime segment	Punct început	X / Y	Punct sfârșit	X / Y	Lungime segment	Punct început	X / Y	Punct sfârșit	X / Y	Lungime segment
16	510.343,747 418.204,964	17	510.343,826 418.202,868	2.097	17	510.343,826 418.202,868	18	510.344,103 418.195,506	7.367	18	510.344,103 418.195,506	19	510.344,369 418.188,447	7.064
19	510.344,369 418.188,447	20	510.344,434 418.186,728	1.72	20	510.344,434 418.186,728	21	510.341,804 418.162,163	24.705	21	510.341,804 418.162,163	22	510.341,458 418.158,93	3.251
22	510.341,458 418.158,93	23	510.338,488 418.134,203	24.905	23	510.338,488 418.134,203	24	510.335,527 418.102,802	31.54	24	510.335,527 418.102,802	25	510.334,865 418.082,688	20.125
25	510.334,865 418.082,688	26	510.343,735 418.060,478	23.916	26	510.343,735 418.060,478	27	510.348,903 418.042,01	19.177	27	510.348,903 418.042,01	28	510.344,618 418.023,809	18.699
28	510.344,618 418.023,809	29	510.350,359 418.022,171	5.97	29	510.350,359 418.022,171	30	510.374,608 418.016,08	25.002	30	510.374,608 418.016,08	31	510.448,341 417.993,103	77.23
31	510.448,341 417.993,103	32	510.464,936 417.992,0	16.632	32	510.464,936 417.992,0	33	510.483,878 417.998,171	19.922	33	510.483,878 417.998,171	34	510.496,79 418.001,553	13.348
34	510.496,79 418.001,553	35	510.588,953 418.000,5	92.169	35	510.588,953 418.000,5	36	510.589,402 418.004,504	4.029	36	510.589,402 418.004,504	37	510.555,679 418.008,4	33.947
37	510.555,679 418.008,4	38	510.495,861 418.008,211	59.818	38	510.495,861 418.008,211	39	510.459,367 417.998,788	37.691	39	510.459,367 417.998,788	40	510.354,217 418.026,567	108.758
40	510.354,217 418.026,567	41	510.353,668 418.042,878	16.32	41	510.353,668 418.042,878	42	510.346,201 418.062,364	20.868	42	510.346,201 418.062,364	43	510.339,132 418.083,156	21.961
43	510.339,132 418.083,156	44	510.338,674 418.102,989	19.838	44	510.338,674 418.102,989	45	510.340,845 418.123,417	20.543	45	510.340,845 418.123,417	46	510.342,749 418.141,33	18.014
46	510.342,749 418.141,33	47	510.344,0 418.153,098	11.834	47	510.344,0 418.153,098	48	510.344,893 418.159,374	6.339	48	510.344,893 418.159,374	49	510.347,512 418.177,772	18.583
49	510.347,512 418.177,772	50	510.350,047 418.195,581	17.989	50	510.350,047 418.195,581	51	510.352,453 418.206,958	11.629	51	510.352,453 418.206,958	52	510.352,27 418.214,707	7.751
52	510.352,27 418.214,707	53	510.351,941 418.228,601	13.898	53	510.351,941 418.228,601	54	510.352,116 418.230,889	2.295	54	510.352,116 418.230,889	55	510.353,453 418.248,375	17.537
55	510.353,453 418.248,375	56	510.354,264 418.258,981	10.637	56	510.354,264 418.258,981	57	510.354,851 418.262,234	3.306	57	510.354,851 418.262,234	58	510.358,895 418.284,639	22.767
58	510.358,895 418.284,639	59	510.359,252 418.286,615	2.008	59	510.359,252 418.286,615	1	510.363,079 418.318,424	32.038					

** Lungimile segmentelor sunt determinate în planul de proiecție Stereo 70 și sunt rotunjite la 1 milimetru.

*** Distanța dintre puncte este formată din segmente cumulate ce sunt mai mici decât valoarea 1 milimetru.

**DATE DESPRE IMOBILUL NR. 4651**

Oficiul de Cadastru și Publicitate Imobiliară ARGES
Biroul de Cadastru și Publicitate Imobiliară Campulung

A. Partea I. Descrierea imobilului

TEREN Extravilan

Adresa: Jud. Arges

Nr. Crt	Nr cadastral Nr. topografic	Suprafața* (mp)	Observații / Referințe
A1		5.457	Sector cadastral:47 Teren neimprejmuit;

B. Partea II. Proprietari și acte

Inscrieri privitoare la dreptul de proprietate și alte drepturi reale	Referințe
/	
Act Normativ nr. 7, din 13/03/1996 emis de PARLAMENT (art. 13 alin. 15);	
B1	A1
Inscrierea provizorie, drept de PROPRIETATE, dobandit prin Lege, cota actuala 1/1, cota initiala 1/1 1) COMUNA VALEA MARE PRAVAT, CIF:5010196	

C. Partea III. SARCINI .

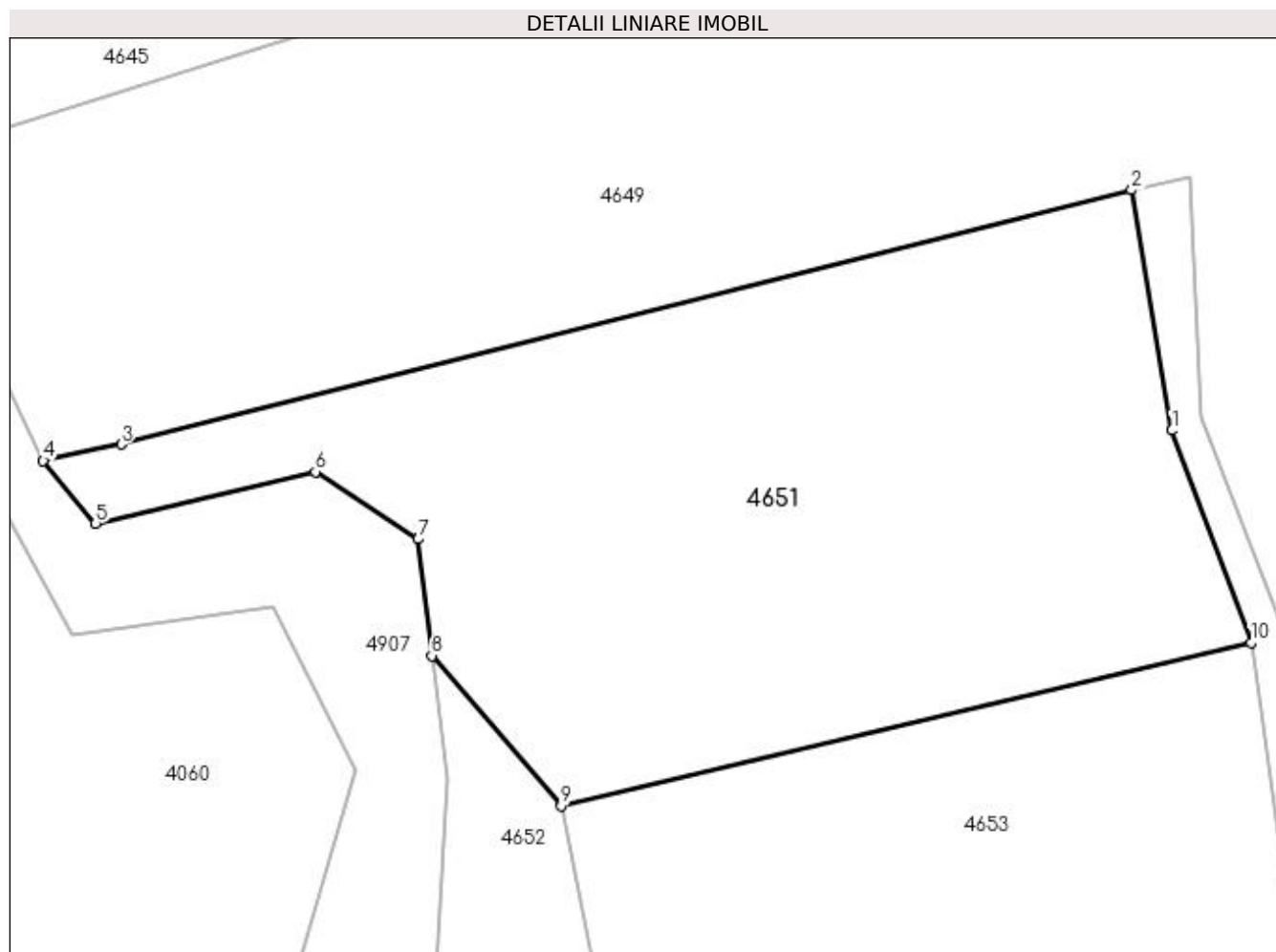
Inscrieri privind dezmembramintele dreptului de proprietate, drepturi reale de garanție și sarcini	Referințe
NU SUNT	

Anexa Nr. 1 La Partea I

Teren

Nr cadastral	Suprafața (mp)*	Observații / Referințe
	5.457	

* Suprafața este determinată în planul de proiecție Stereo 70.



Date referitoare la teren

Crt	Categorie folosință	Intravilan	Suprafața (mp)	Tarla	Parcelă	Nr. topo	Observații / Referințe
1	faneata	NU	5.457	30	478,499,500,501	-	

Lungime Segmente

1) Valorile lungimilor segmentelor sunt obținute din proiecție în plan.

Punct început	X / Y	Punct sfârșit	X / Y	Lungime segment (** (m)
1	510.323,37 418.401,14	2	510.318,544 418.429,975	29.236
2	510.318,544 418.429,975	3	510.197,215 418.399,481	125.102
3	510.197,215 418.399,481	4	510.187,838 418.397,485	9.587
4	510.187,838 418.397,485	5	510.194,152 418.389,968	9.817
5	510.194,152 418.389,968	6	510.220,528 418.396,177	27.097

Punct început	X / Y	Punct sfârșit	X / Y	Lungime segment (** (m)
6	510.220,528 418.396,177	7	510.232,886 418.388,083	14.773
7	510.232,886 418.388,083	8	510.234,51 418.374,093	14.084
8	510.234,51 418.374,093	9	510.250,005 418.356,088	23.754
9	510.250,005 418.356,088	10	510.332,874 418.375,649	85.146
10	510.332,874 418.375,649	1	510.323,37 418.401,14	27.205

** Lungimile segmentelor sunt determinate în planul de proiecție Stereo 70 și sunt rotunjite la 1 milimetru.

*** Distanța dintre puncte este formată din segmente cumulate ce sunt mai mici decât valoarea 1 milimetru.

**DATE DESPRE IMOBILUL NR. 4652**

Oficiul de Cadastru și Publicitate Imobiliară ARGES
Biroul de Cadastru și Publicitate Imobiliară Campulung

A. Partea I. Descrierea imobilului

TEREN Extravilan

Adresa: Jud. Arges

Nr. Crt	Nr cadastral Nr. topografic	Suprafața* (mp)	Observații / Referințe
A1		1.989	Sector cadastral:47 Teren neimprejmuit;

B. Partea II. Proprietari și acte

Inscrieri privitoare la dreptul de proprietate și alte drepturi reale		Referințe
/		
Act Normativ nr. 7, din 13/03/1996 emis de PARLAMENT (art. 13 alin. 15);		
B1	Inscrierea provizorie, drept de PROPRIETATE, dobandit prin Lege, cota actuala 1/1, cota initiala 1/1 1) COMUNA VALEA MARE PRAVAT, CIF:5010196	A1

C. Partea III. SARCINI .

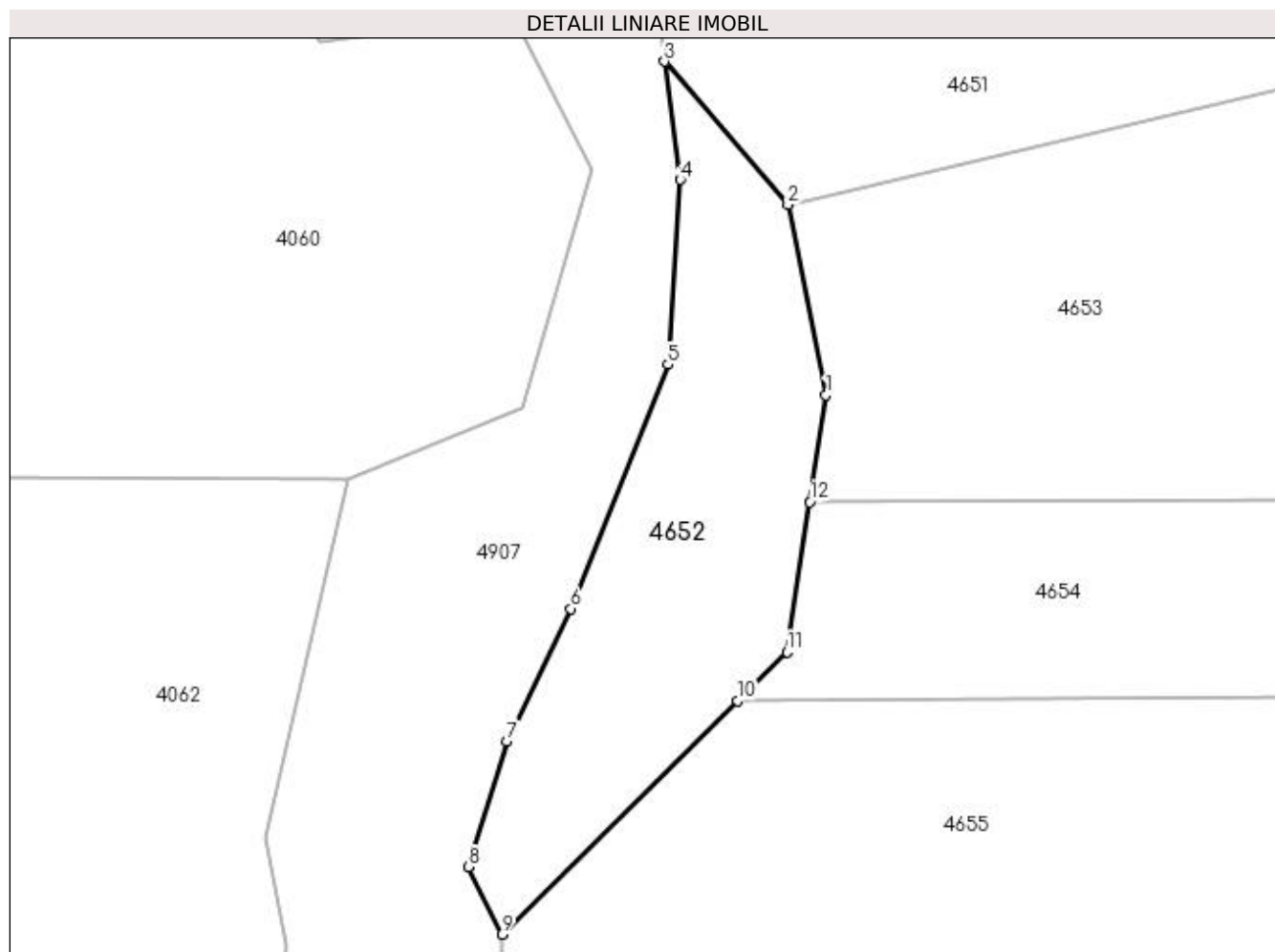
Inscrieri privind dezmembramintele dreptului de proprietate, drepturi reale de garanție și sarcini	Referințe
NU SUNT	

Anexa Nr. 1 La Partea I

Teren

Nr cadastral	Suprafața (mp)*	Observații / Referințe
	1.989	

* Suprafața este determinată în planul de proiecție Stereo 70.



Date referitoare la teren

Crt	Categorie folosință	Intra vilan	Suprafața (mp)	Tarla	Parcelă	Nr. topo	Observații / Referințe
1	livada	NU	1.989	30	478,500,501	-	

Lungime Segmente

1) Valorile lungimilor segmentelor sunt obținute din proiecție în plan.

Punct început	X / Y	Punct sfârșit	X / Y	Lungime segment (** (m)
1	510.254,788 418.332,164	2	510.250,005 418.356,088	24.397
2	510.250,005 418.356,088	3	510.234,51 418.374,093	23.754
3	510.234,51 418.374,093	4	510.236,455 418.359,257	14.963
4	510.236,455 418.359,257	5	510.234,938 418.336,041	23.266
5	510.234,938 418.336,041	6	510.222,738 418.305,342	33.034

Punct început	X / Y	Punct sfârșit	X / Y	Lungime segment (** (m)
6	510.222,738 418.305,342	7	510.214,692 418.288,744	18.445
7	510.214,692 418.288,744	8	510.209,836 418.272,912	16.56
8	510.209,836 418.272,912	9	510.214,072 418.264,454	9.459
9	510.214,072 418.264,454	10	510.243,675 418.293,783	41.672
10	510.243,675 418.293,783	11	510.249,891 418.299,943	8.751
11	510.249,891 418.299,943	12	510.252,751 418.318,756	19.029
12	510.252,751 418.318,756	1	510.254,788 418.332,164	13.562

** Lungimile segmentelor sunt determinate în planul de proiecție Stereo 70 și sunt rotunjite la 1 milimetru.

*** Distanța dintre puncte este formată din segmente cumulate ce sunt mai mici decât valoarea 1 milimetru.

**DATE DESPRE IMOBILUL NR. 4653**

Oficiul de Cadastru și Publicitate Imobiliară ARGES
Biroul de Cadastru și Publicitate Imobiliară Campulung

A. Partea I. Descrierea imobilului

TEREN Extravilan

Adresa: Jud. Arges

Nr. Crt	Nr cadastral Nr. topografic	Suprafața* (mp)	Observații / Referințe
A1		4.000	Sector cadastral:47 Teren neimprejmuit;

B. Partea II. Proprietari și acte

Inscrieri privitoare la dreptul de proprietate și alte drepturi reale	Referințe
/	
Act Administrativ nr. 29336, din 16/11/1993 emis de CJPSDPAT ARGES;	
B1	A1
Intabulare, drept de PROPRIETATE, dobandit prin Reconstituire, cota actuala 1/1, cota initiala 1/1 1) CONSTANTIN ION, lipsă CNP	

C. Partea III. SARCINI .

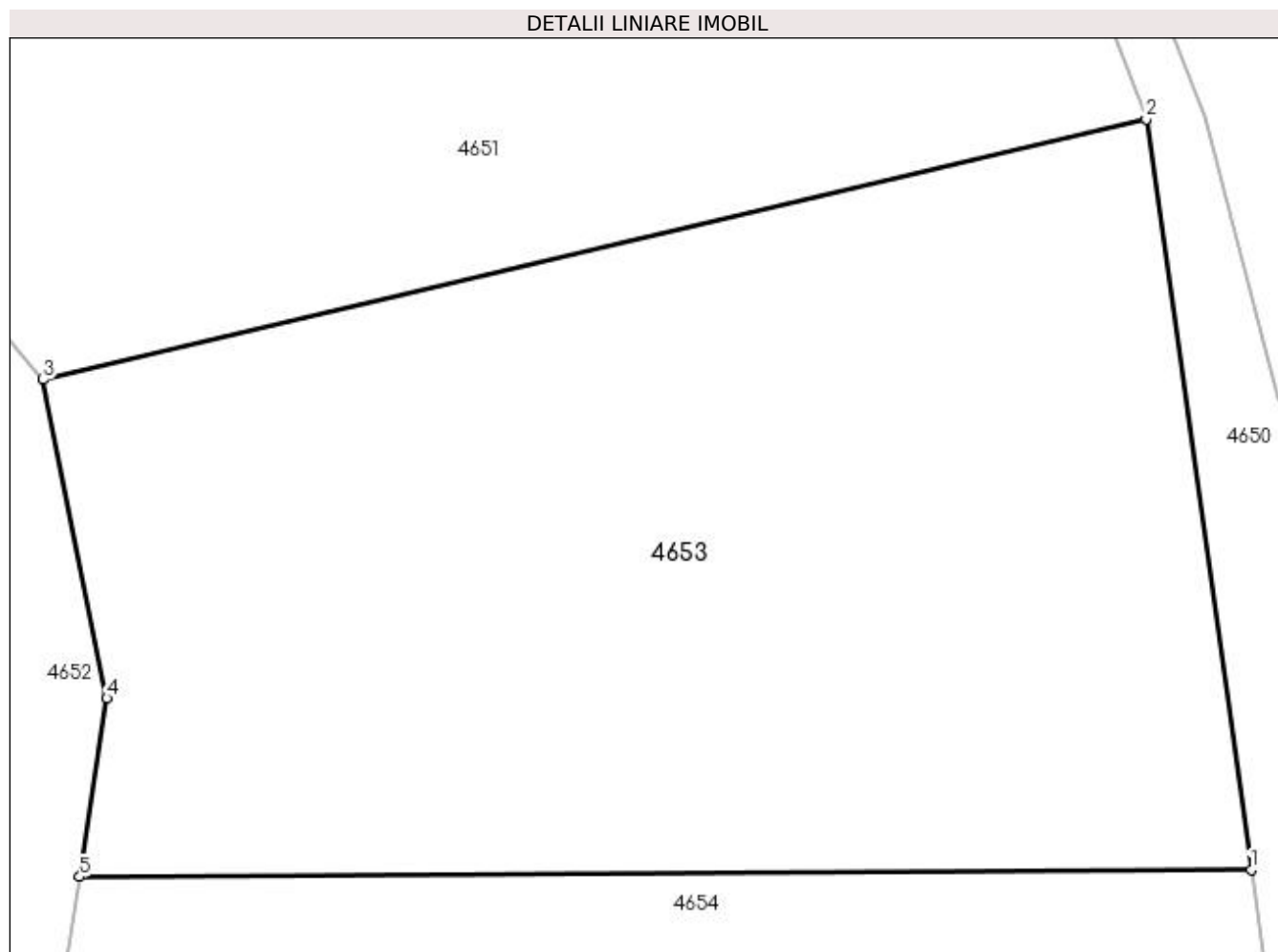
Inscrieri privind dezmembramintele dreptului de proprietate, drepturi reale de garanție și sarcini	Referințe
NU SUNT	

Anexa Nr. 1 La Partea I

Teren

Nr cadastral	Suprafața (mp)*	Observații / Referințe
	4.000	

* Suprafața este determinată în planul de proiecție Stereo 70.



Date referitoare la teren

Crt	Categorie folosință	Intra vilan	Suprafața (mp)	Tarla	Parcelă	Nr. topo	Observații / Referințe
1	livada	NU	4.000	30	500,501	-	În act se regăsește T31

Lungime Segmente

1) Valorile lungimilor segmentelor sunt obținute din proiecție în plan.

Punct început	X / Y	Punct sfârșit	X / Y	Lungime segment (** (m)
1	510.340,764 418.319,277	2	510.332,874 418.375,649	56.921
2	510.332,874 418.375,649	3	510.250,005 418.356,088	85.146
3	510.250,005 418.356,088	4	510.254,788 418.332,164	24.397
4	510.254,788 418.332,164	5	510.252,751 418.318,756	13.562
5	510.252,751 418.318,756	1	510.340,764 418.319,277	88.015

**** Lungimile segmentelor sunt determinate în planul de proiecție Stereo 70 și sunt rotunjite la 1 milimetru.**

***** Distanța dintre puncte este formată din segmente cumulate ce sunt mai mici decât valoarea 1 milimetru.**

**DATE DESPRE IMOBILUL NR. 4654**

Oficiul de Cadastru și Publicitate Imobiliară ARGES
Biroul de Cadastru și Publicitate Imobiliară Campulung

A. Partea I. Descrierea imobilului

TEREN Extravilan

Adresa: Jud. Arges

Nr. Crt	Nr cadastral Nr. topografic	Suprafața* (mp)	Observații / Referințe
A1		2.300	Sector cadastral:47 Teren neimprejmuit;

B. Partea II. Proprietari și acte

Inscrieri privitoare la dreptul de proprietate și alte drepturi reale	Referințe
/	
Act Administrativ nr. 9496, din 12/05/1993 emis de CJPSDPAT ARGEȘ (Certificat de deces nr.36/18.11.2005 eliberat de Primăria Comunei Valea Mare Pravăţ);	
B1	A1
Intabulare, drept de PROPRIETATE, dobândit prin Reconstituire, cota actuala 1/1, cota initiala 1/1 1) PĂRȘE VICTORIA DEFUNCT:Da	

C. Partea III. SARCINI .

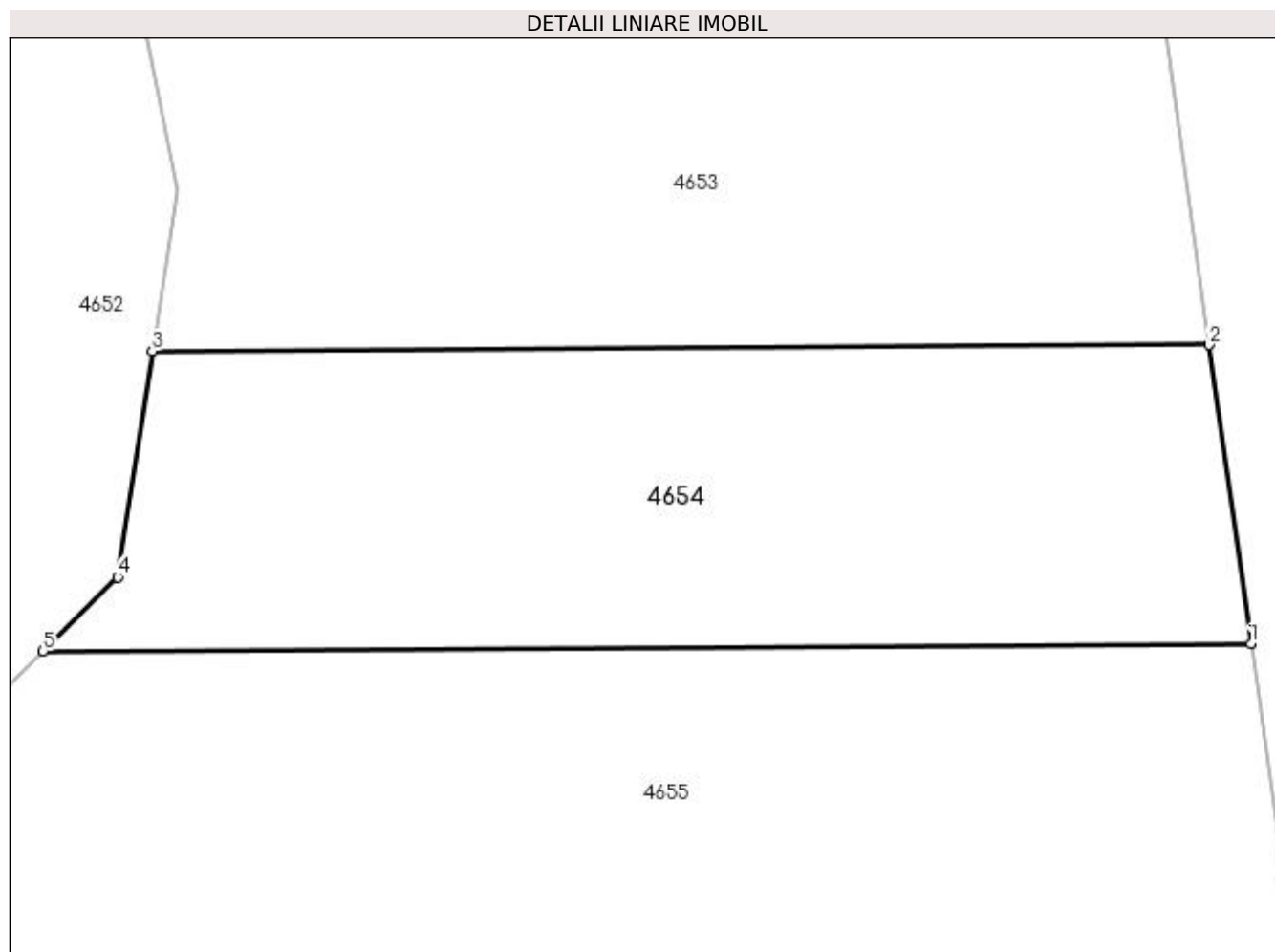
Inscrieri privind dezmembramentele dreptului de proprietate, drepturi reale de garanție și sarcini	Referințe
NU SUNT	

Anexa Nr. 1 La Partea I

Teren

Nr cadastral	Suprafața (mp)*	Observații / Referințe
	2.300	

* Suprafața este determinată în planul de proiecție Stereo 70.



Date referitoare la teren

Crt	Categorie folosință	Intra vilan	Suprafața (mp)	Tarla	Parcelă	Nr. topo	Observații / Referințe
1	livada	NU	2.300	30	501	-	În act se regăsește T31

Lungime Segmente

1) Valorile lungimilor segmentelor sunt obținute din proiecție în plan.

Punct început	X / Y	Punct sfârșit	X / Y	Lungime segment (** (m)
1	510.344,249 418.294,379	2	510.340,764 418.319,277	25.141
2	510.340,764 418.319,277	3	510.252,751 418.318,756	88.015
3	510.252,751 418.318,756	4	510.249,891 418.299,943	19.029
4	510.249,891 418.299,943	5	510.243,675 418.293,783	8.751
5	510.243,675 418.293,783	1	510.344,249 418.294,379	100.576

**** Lungimile segmentelor sunt determinate în planul de proiecție Stereo 70 și sunt rotunjite la 1 milimetru.**

***** Distanța dintre puncte este formată din segmente cumulate ce sunt mai mici decât valoarea 1 milimetru.**

**DATE DESPRE IMOBILUL NR. 4655**

Oficiul de Cadastru și Publicitate Imobiliară ARGES
Biroul de Cadastru și Publicitate Imobiliară Campulung

A. Partea I. Descrierea imobilului

TEREN Extravilan

Adresa: Jud. Arges

Nr. Crt	Nr cadastral Nr. topografic	Suprafața* (mp)	Observații / Referințe
A1		4.000	Sector cadastral:47 Teren neimprejmut;

B. Partea II. Proprietari și acte

Inscrieri privitoare la dreptul de proprietate și alte drepturi reale	Referințe
/	
Act Administrativ nr. 34781, din 14/02/1994 emis de CJPSDPAT ARGES;	
B1	A1
Intabulare, drept de PROPRIETATE, dobândit prin Reconstituire, cota actuala 1/1, cota initiala 1/1	
1) MATEI SICILIA, lipsă CNP 2) MOROE GHEORGHE, lipsă CNP 3) VLAICU ALEXANDRU, lipsă CNP 4) MOROE DUMITRU, lipsă CNP 5) MOROE NICOLAE, lipsă CNP 6) DUDU ION, lipsă CNP 7) DUDU NICOLAE, lipsă CNP 8) DUDU CONSTANTIN, lipsă CNP 9) VLAICU ALEXANDRU, lipsă CNP 10) VLAICU ION, lipsă CNP	

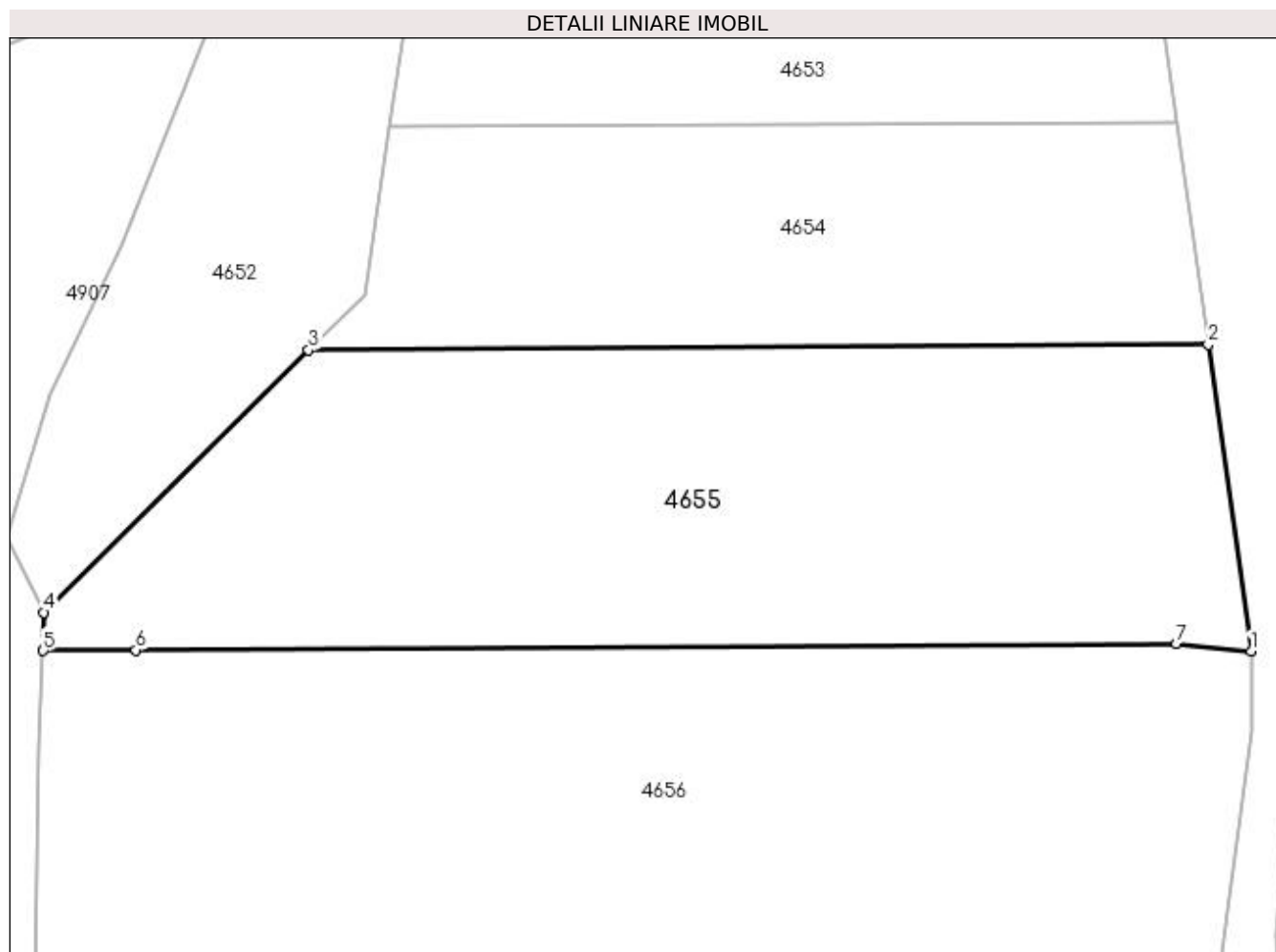
C. Partea III. SARCINI .

Inscrieri privind dezmembramintele dreptului de proprietate, drepturi reale de garanție și sarcini	Referințe
NU SUNT	

Anexa Nr. 1 La Partea I**Teren**

Nr cadastral	Suprafața (mp)*	Observații / Referințe
	4.000	

* Suprafața este determinată în planul de proiecție Stereo 70.

**Date referitoare la teren**

Crt	Categorie folosință	Intra vilan	Suprafața (mp)	Tarla	Parcelă	Nr. topo	Observații / Referințe
1	livada	NU	4.000	30	501	-	În act se regăsește T31

Lungime Segmente

1) Valorile lungimilor segmentelor sunt obținute din proiecție în plan.

Punct început	X / Y	Punct sfârșit	X / Y	Lungime segment (** (m)
1	510.349,043 418.260,13	2	510.344,249 418.294,379	34.583
2	510.344,249 418.294,379	3	510.243,675 418.293,783	100.576
3	510.243,675 418.293,783	4	510.214,072 418.264,454	41.672
4	510.214,072 418.264,454	5	510.213,998 418.260,195	4.26
5	510.213,998 418.260,195	6	510.224,373 418.260,255	10.375

Punct început	X / Y	Punct sfârșit	X / Y	Lungime segment (** (m)
6	510.224,373 418.260,255	7	510.340,721 418.260,944	116.35
7	510.340,721 418.260,944	1	510.349,043 418.260,13	8.362

** Lungimile segmentelor sunt determinate în planul de proiecție Stereo 70 și sunt rotunjite la 1 milimetru.

*** Distanța dintre puncte este formată din segmente cumulate ce sunt mai mici decât valoarea 1 milimetru.

**DATE DESPRE IMOBILUL NR. 4656**

Oficiul de Cadastru și Publicitate Imobiliară ARGES
Biroul de Cadastru și Publicitate Imobiliară Campulung

A. Partea I. Descrierea imobilului

TEREN Extravilan

Adresa: Jud. Arges, Punct Valea Oarzei

Nr. Crt	Nr cadastral Nr. topografic	Suprafața* (mp)	Observații / Referințe
A1	81615	7.100	Sector cadastral:47 Teren neimprejmuit;

B. Partea II. Proprietari și acte

Inscrieri privitoare la dreptul de proprietate și alte drepturi reale	Referințe
7245 / 31/03/2022	
Act Notarial nr. 9, din 25/03/2022 emis de Tuluca Andrei;	
B3	A1
Intabulare, drept de PROPRIETATE- bun propriu, dobandit prin Succesiune, cota actuala 1/1, cota initiala 1/1 1) GUIMAN GEORGIANA-LAURA	

C. Partea III. SARCINI .

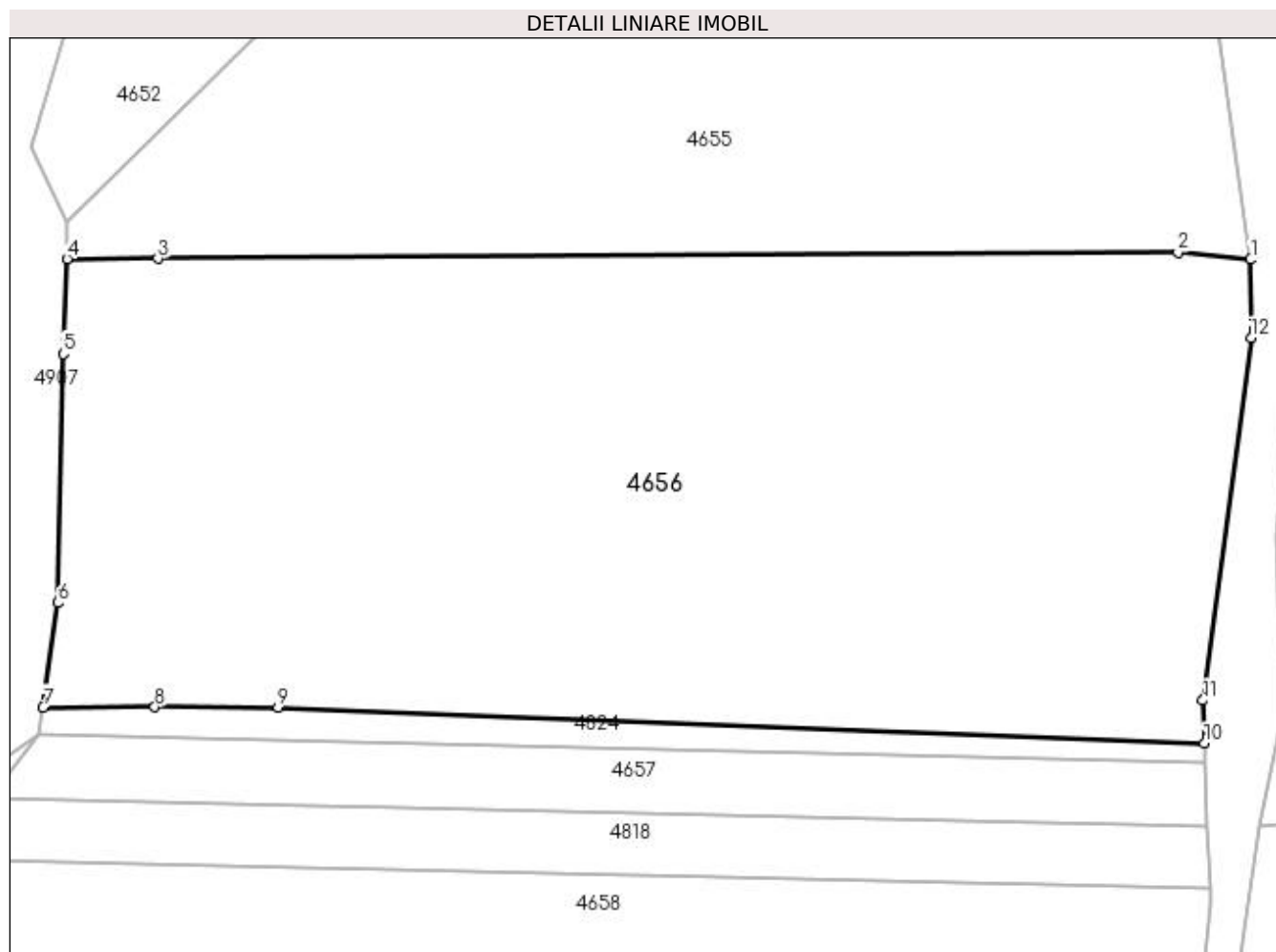
Inscrieri privind dezmembramintele dreptului de proprietate, drepturi reale de garanție și sarcini	Referințe
NU SUNT	

Anexa Nr. 1 La Partea I

Teren

Nr cadastral	Suprafața (mp)*	Observații / Referințe
81615	7.100	

* Suprafața este determinată în planul de proiecție Stereo 70.



Date referitoare la teren

Crt	Categorie folosință	Intra vilan	Suprafața (mp)	Tarla	Parcelă	Nr. topo	Observații / Referințe
1	livada	NU	7.100	30	501	-	În act se regăsește T31

Lungime Segmente

1) Valorile lungimilor segmentelor sunt obținute din proiecție în plan.

Punct început	X / Y	Punct sfârșit	X / Y	Lungime segment (** (m)
1	510.349,043 418.260,13	2	510.340,721 418.260,944	8.362
2	510.340,721 418.260,944	3	510.224,373 418.260,255	116.35
3	510.224,373 418.260,255	4	510.213,998 418.260,195	10.375
4	510.213,998 418.260,195	5	510.213,588 418.249,372	10.831
5	510.213,588 418.249,372	6	510.212,966 418.220,994	28.385

Punct început	X / Y	Punct sfârșit	X / Y	Lungime segment (** (m)
6	510.212,966 418.220,994	7	510.211,277 418.209,076	12.037
7	510.211,277 418.209,076	8	510.224,024 418.209,124	12.747
8	510.224,024 418.209,124	9	510.238,084 418.209,045	14.06
9	510.238,084 418.209,045	10	510.343,747 418.204,964	105.742
10	510.343,747 418.204,964	11	510.343,562 418.209,865	4.904
11	510.343,562 418.209,865	12	510.349,07 418.251,18	41.681
12	510.349,07 418.251,18	1	510.349,043 418.260,13	8.95

** Lungimile segmentelor sunt determinate în planul de proiecție Stereo 70 și sunt rotunjite la 1 milimetru.

*** Distanța dintre puncte este formată din segmente cumulate ce sunt mai mici decât valoarea 1 milimetru.

**DATE DESPRE IMOBILUL NR. 4657**

Oficiul de Cadastru și Publicitate Imobiliară ARGES
Biroul de Cadastru și Publicitate Imobiliară Campulung

A. Partea I. Descrierea imobilului

TEREN Extravilan

Adresa: Jud. Arges

Nr. Crt	Nr cadastral Nr. topografic	Suprafața* (mp)	Observații / Referințe
A1		1.000	Sector cadastral:47 Teren neimprejmuit;

B. Partea II. Proprietari și acte

Inscrieri privitoare la dreptul de proprietate și alte drepturi reale	Referințe
/	
Act Administrativ nr. 34777, din 14/02/1994 emis de CJPSDPAT ARGES;	
B1	A1
Intabulare, drept de PROPRIETATE, dobandit prin Reconstituire, cota actuala 1/1, cota initiala 1/1 1) MOROE DUMITRU, lipsă CNP	

C. Partea III. SARCINI .

Inscrieri privind dezmembramintele dreptului de proprietate, drepturi reale de garanție și sarcini	Referințe
NU SUNT	

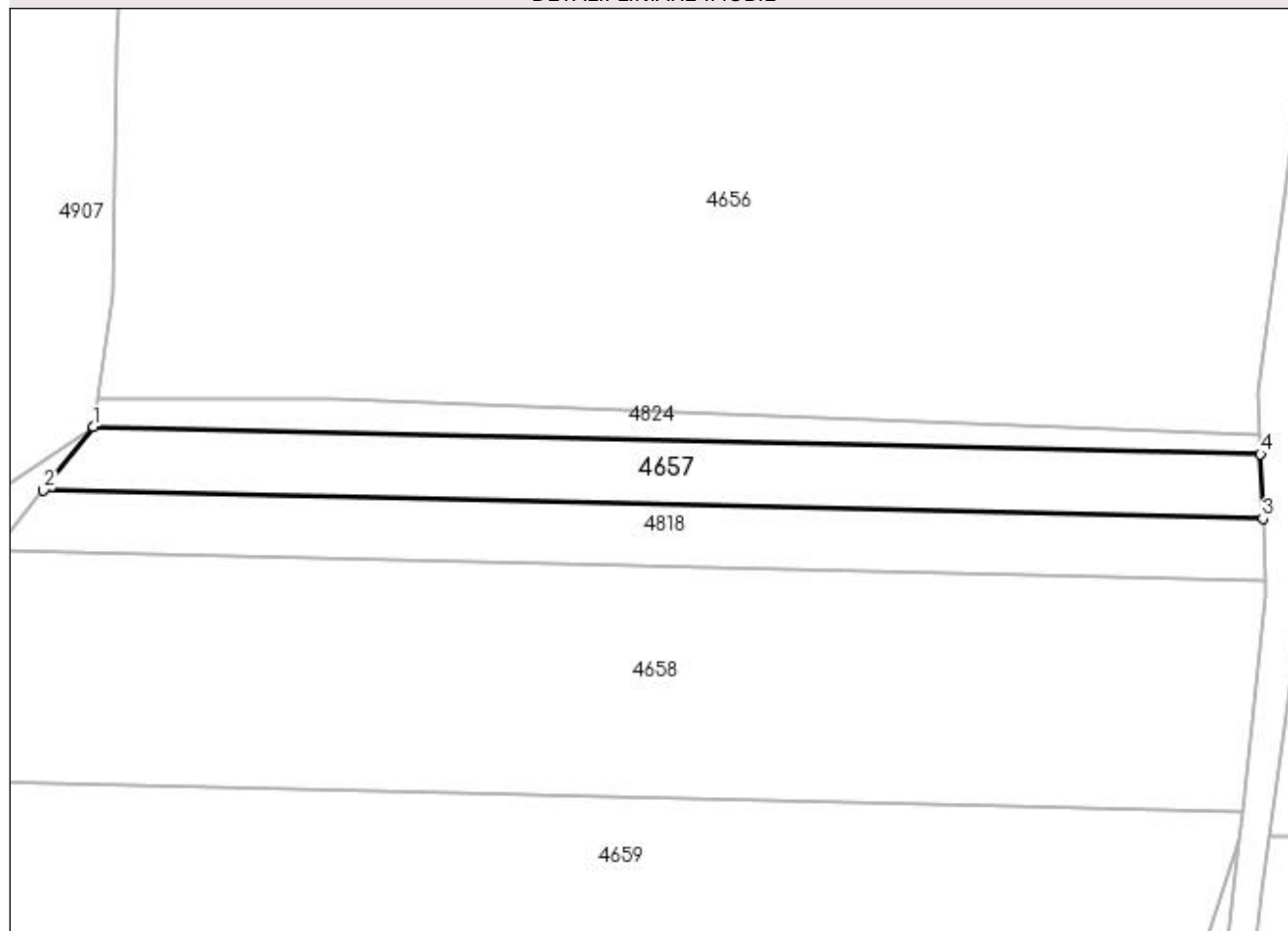
Anexa Nr. 1 La Partea I

Teren

Nr cadastral	Suprafața (mp)*	Observații / Referințe
	1.000	

* Suprafața este determinată în planul de proiecție Stereo 70.

DETALII LINIARE IMOBIL



Date referitoare la teren

Crt	Categorie folosință	Intra vilan	Suprafața (mp)	Tarla	Parcelă	Nr. topo	Observații / Referințe
1	livada	NU	1.000	30	501	-	În act se regăsește T31

Lungime Segmente

1) Valorile lungimilor segmentelor sunt obținute din proiecție în plan.

Punct început	X / Y	Punct sfârșit	X / Y	Lungime segment (** (m)
1	510.210,836 418.205,96	2	510.205,175 418.198,736	9.178
2	510.205,175 418.198,736	3	510.344,103 418.195,506	138.966
3	510.344,103 418.195,506	4	510.343,826 418.202,868	7.367
4	510.343,826 418.202,868	1	510.210,836 418.205,96	133.026

**** Lungimile segmentelor sunt determinate în planul de proiecție Stereo 70 și sunt rotunjite la 1 milimetru.**

***** Distanța dintre puncte este formată din segmente cumulate ce sunt mai mici decât valoarea 1 milimetru.**

**DATE DESPRE IMOBILUL NR. 4658**

Oficiul de Cadastru și Publicitate Imobiliară ARGES
Biroul de Cadastru și Publicitate Imobiliară Campulung

A. Partea I. Descrierea imobilului

TEREN Extravilan

Adresa: Jud. Arges

Nr. Crt	Nr cadastral Nr. topografic	Suprafața* (mp)	Observații / Referințe
A1		4.000	Sector cadastral:47 Teren neimprejmuit;

B. Partea II. Proprietari și acte

Inscrieri privitoare la dreptul de proprietate și alte drepturi reale	Referințe
/	
Act Administrativ nr. 72505, din 01/07/1995 emis de CJPSDPAT ARGES;	
B1	A1
Intabulare, drept de PROPRIETATE, dobândit prin Reconstituire, cota actuala 1/1, cota initiala 1/1 1) MOROE ELENA, lipsă CNP	

C. Partea III. SARCINI .

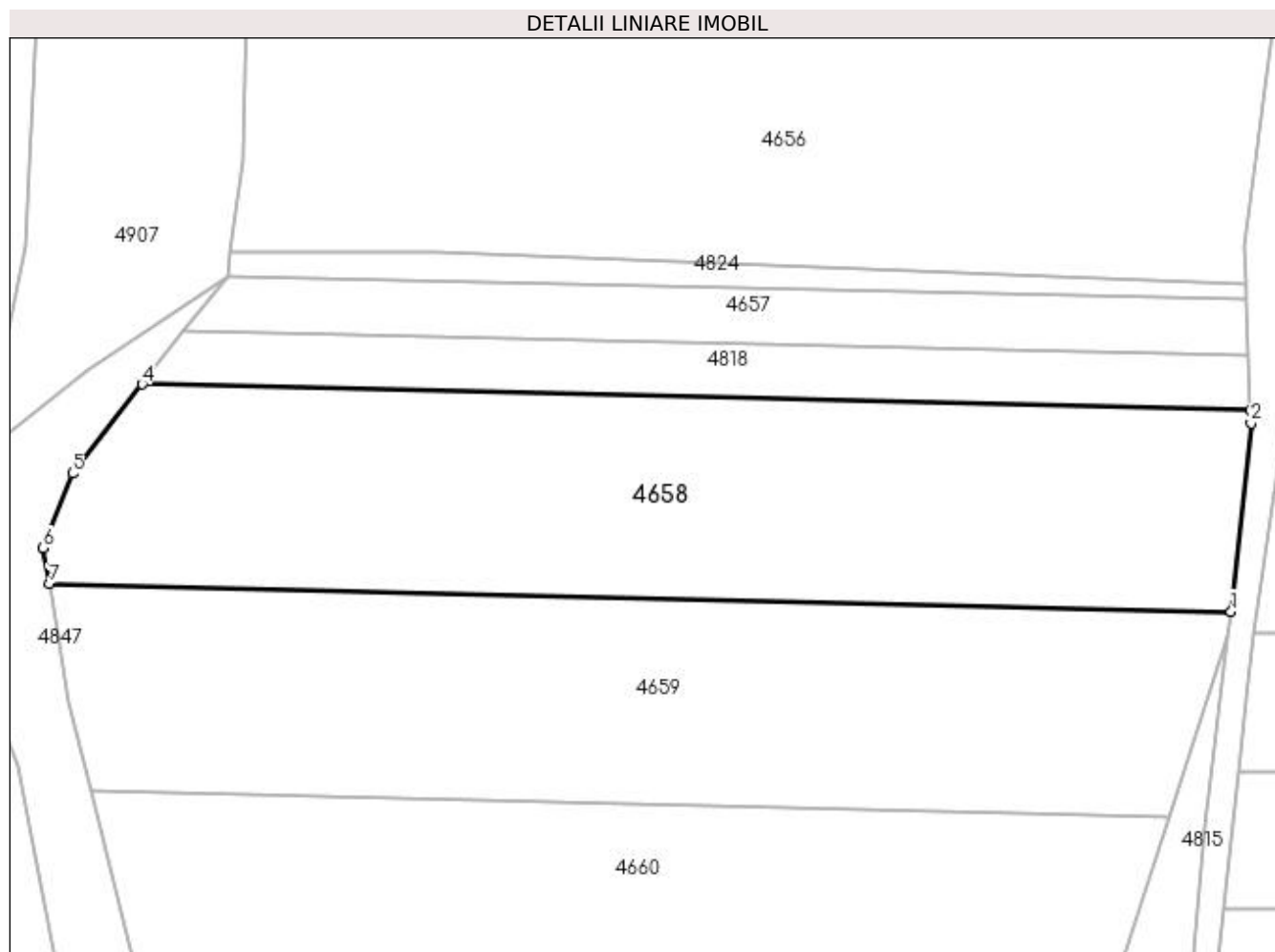
Inscrieri privind dezmembramintele dreptului de proprietate, drepturi reale de garanție și sarcini	Referințe
NU SUNT	

Anexa Nr. 1 La Partea I

Teren

Nr cadastral	Suprafața (mp)*	Observații / Referințe
	4.000	

* Suprafața este determinată în planul de proiecție Stereo 70.



Date referitoare la teren

Crt	Categorie folosință	Intra vilan	Suprafața (mp)	Tarla	Parcelă	Nr. topo	Observații / Referințe
1	livada	NU	4.000	30	501	-	În act se regăsește T31

Lungime Segmente

1) Valorile lungimilor segmentelor sunt obținute din proiecție în plan.

Punct început	X / Y	Punct sfârșit	X / Y	Lungime segment (** (m)
1	510.341,804 418.162,163	2	510.344,434 418.186,728	24.705
2	510.344,434 418.186,728	3	510.344,369 418.188,447	1.72
3	510.344,369 418.188,447	4	510.199,747 418.191,809	144.661
4	510.199,747 418.191,809	5	510.190,647 418.180,198	14.752
5	510.190,647 418.180,198	6	510.186,824 418.170,439	10.481

Punct început	X / Y	Punct sfârșit	X / Y	Lungime segment (** (m)
6	510.186,824 418.170,439	7	510.187,621 418.165,747	4.759
7	510.187,621 418.165,747	1	510.341,804 418.162,163	154.225

** Lungimile segmentelor sunt determinate în planul de proiecție Stereo 70 și sunt rotunjite la 1 milimetru.

*** Distanța dintre puncte este formată din segmente cumulate ce sunt mai mici decât valoarea 1 milimetru.

**DATE DESPRE IMOBILUL NR. 4659**

Oficiul de Cadastru și Publicitate Imobiliară ARGES
Biroul de Cadastru și Publicitate Imobiliară Campulung

A. Partea I. Descrierea imobilului

TEREN Extravilan

Nr. CF vechi:179

Nr. cadastral vechi:269

Adresa: Jud. Arges, pct Valea Oarzei

Nr. Crt	Nr cadastral Nr. topografic	Suprafața* (mp)	Observații / Referințe
A1	82067	3.977	Sector cadastral:47 Teren neimprejmuit;

B. Partea II. Proprietari și acte

Inscrieri privitoare la dreptul de proprietate și alte drepturi reale		Referințe
3744 / 19/09/2002		
Contract De Vânzare-Cumpărare nr. 3897, din 12/09/2002 emis de notar public Tuluca Filofteia;		
B1	Intabulare, drept de PROPRIETATE, dobandit prin Conventie, cota actuala 1/3, cota initiala 1/3 1) BALACEANU STELIAN , lipsă CNP 2) BALACEANU LIVIA , soti, lipsă CNP	A1
B2	Intabulare, drept de PROPRIETATE, dobandit prin Conventie, cota actuala 1/3, cota initiala 1/3 1) BALACEANU ELENA , lipsă CNP 2) BALACEANU TUDOR MARIAN , soti, lipsă CNP	A1
B3	Intabulare, drept de PROPRIETATE, dobandit prin Conventie, cota actuala 1/3, cota initiala 1/3 1) BALACEANU SIMONA , lipsă CNP 2) BALACEANU CONSTANTIN , soti, lipsă CNP	A1

C. Partea III. SARCINI .

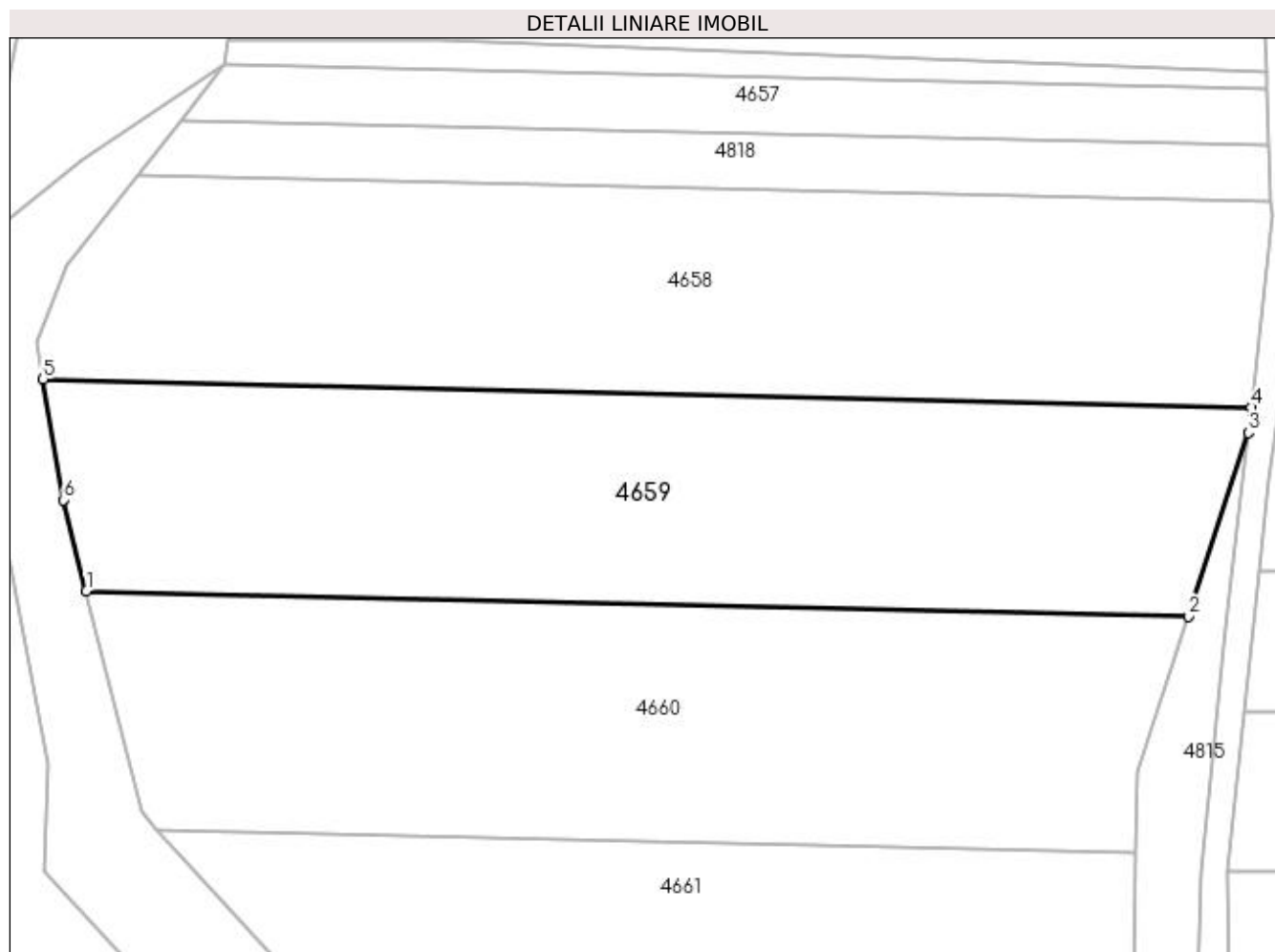
Inscrieri privind dezmembramintele dreptului de proprietate, drepturi reale de garanție și sarcini	Referințe
NU SUNT	

Anexa Nr. 1 La Partea I

Teren

Nr cadastral	Suprafața (mp)*	Observații / Referințe
82067	3.977	

* Suprafața este determinată în planul de proiecție Stereo 70.



Date referitoare la teren

Crt	Categorie folosință	Intra vilan	Suprafața (mp)	Tarla	Parcelă	Nr. topo	Observații / Referințe
1	faneata	NU	821	30	501	-	
2	drum	NU	129	30	501	-	
3	livada	NU	3.027	30	501	-	

Lungime Segmente

1) Valorile lungimilor segmentelor sunt obținute din proiecție în plan.

Punct început	X / Y	Punct sfârșit	X / Y	Lungime segment (** (m)
1	510.193,131 418.138,746	2	510.333,775 418.135,476	140.682
2	510.333,775 418.135,476	3	510.341,458 418.158,93	24.68
3	510.341,458 418.158,93	4	510.341,804 418.162,163	3.251
4	510.341,804 418.162,163	5	510.187,621 418.165,747	154.225

Punct început	X / Y	Punct sfârșit	X / Y	Lungime segment (** (m)
5	510.187,621 418.165,747	6	510.190,232 418.150,362	15.605
6	510.190,232 418.150,362	1	510.193,131 418.138,746	11.972

** Lungimile segmentelor sunt determinate în planul de proiecție Stereo 70 și sunt rotunjite la 1 milimetru.

*** Distanța dintre puncte este formată din segmente cumulate ce sunt mai mici decât valoarea 1 milimetru.

**DATE DESPRE IMOBILUL NR. 4660**

Oficiul de Cadastru și Publicitate Imobiliară ARGES
Biroul de Cadastru și Publicitate Imobiliară Campulung

A. Partea I. Descrierea imobilului

TEREN Extravilan

Adresa: Jud. Arges

Nr. Crt	Nr cadastral Nr. topografic	Suprafața* (mp)	Observații / Referințe
A1		4.000	Sector cadastral:47 Teren neimprejmuit;

B. Partea II. Proprietari și acte

Inscrieri privitoare la dreptul de proprietate și alte drepturi reale	Referințe
/	
Act Administrativ nr. 23406, din 27/09/1993 emis de CJPSDPAT ARGES;	
B1	A1
Intabulare, drept de PROPRIETATE, dobândit prin Reconstituire, cota actuala 1/1, cota initiala 1/1 1) MOROE GHEORGHE, lipsă CNP	

C. Partea III. SARCINI .

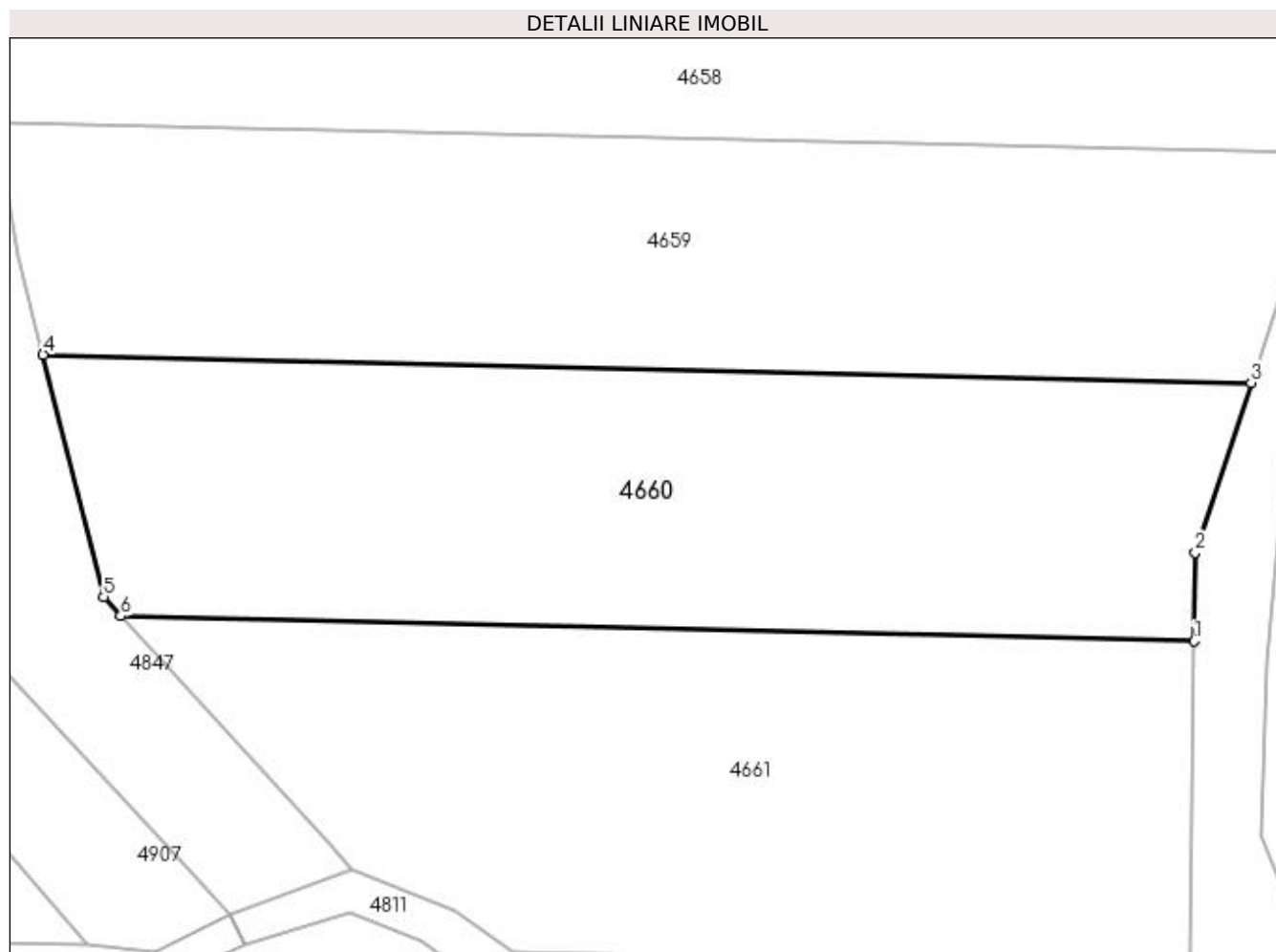
Inscrieri privind dezmembramintele dreptului de proprietate, drepturi reale de garanție și sarcini	Referințe
NU SUNT	

Anexa Nr. 1 La Partea I

Teren

Nr cadastral	Suprafața (mp)*	Observații / Referințe
	4.000	

* Suprafața este determinată în planul de proiecție Stereo 70.



Date referitoare la teren

Crt	Categorie folosință	Intra vilan	Suprafața (mp)	Tarla	Parcelă	Nr. topo	Observații / Referințe
1	livada	NU	4.000	30	501	-	În act se regăsește T31

Lungime Segmente

1) Valorile lungimilor segmentelor sunt obținute din proiecție în plan.

Punct început	X / Y	Punct sfârșit	X / Y	Lungime segment (** (m)
1	510.327,15 418.105,426	2	510.327,301 418.115,714	10.289
2	510.327,301 418.115,714	3	510.333,775 418.135,476	20.795
3	510.333,775 418.135,476	4	510.193,131 418.138,746	140.682
4	510.193,131 418.138,746	5	510.200,167 418.110,549	29.062
5	510.200,167 418.110,549	6	510.202,194 418.108,331	3.005

Punct început	X / Y	Punct sfârșit	X / Y	Lungime segment (** (m)
6	510.202,194 418.108,331	1	510.327,15 418.105,426	124.99

** Lungimile segmentelor sunt determinate în planul de proiecție Stereo 70 și sunt rotunjite la 1 milimetru.

*** Distanța dintre puncte este formată din segmente cumulate ce sunt mai mici decât valoarea 1 milimetru.

**DATE DESPRE IMOBILUL NR. 4661**

Oficiul de Cadastru și Publicitate Imobiliară ARGES
Biroul de Cadastru și Publicitate Imobiliară Campulung

A. Partea I. Descrierea imobilului

TEREN Extravilan

Adresa: Jud. Arges

Nr. Crt	Nr cadastral Nr. topografic	Suprafața* (mp)	Observații / Referințe
A1		4.000	Sector cadastral:47 Teren neimprejmuit;

B. Partea II. Proprietari și acte

Inscrieri privitoare la dreptul de proprietate și alte drepturi reale	Referințe
/	
Act Administrativ nr. 34777, din 14/02/1994 emis de CJPSDPAT ARGES;	
B1	A1
Intabulare, drept de PROPRIETATE, dobândit prin Reconstituire, cota actuala 1/1, cota initiala 1/1 1) MOROE DUMITRU, lipsă CNP	

C. Partea III. SARCINI .

Inscrieri privind dezmembramintele dreptului de proprietate, drepturi reale de garanție și sarcini	Referințe
NU SUNT	

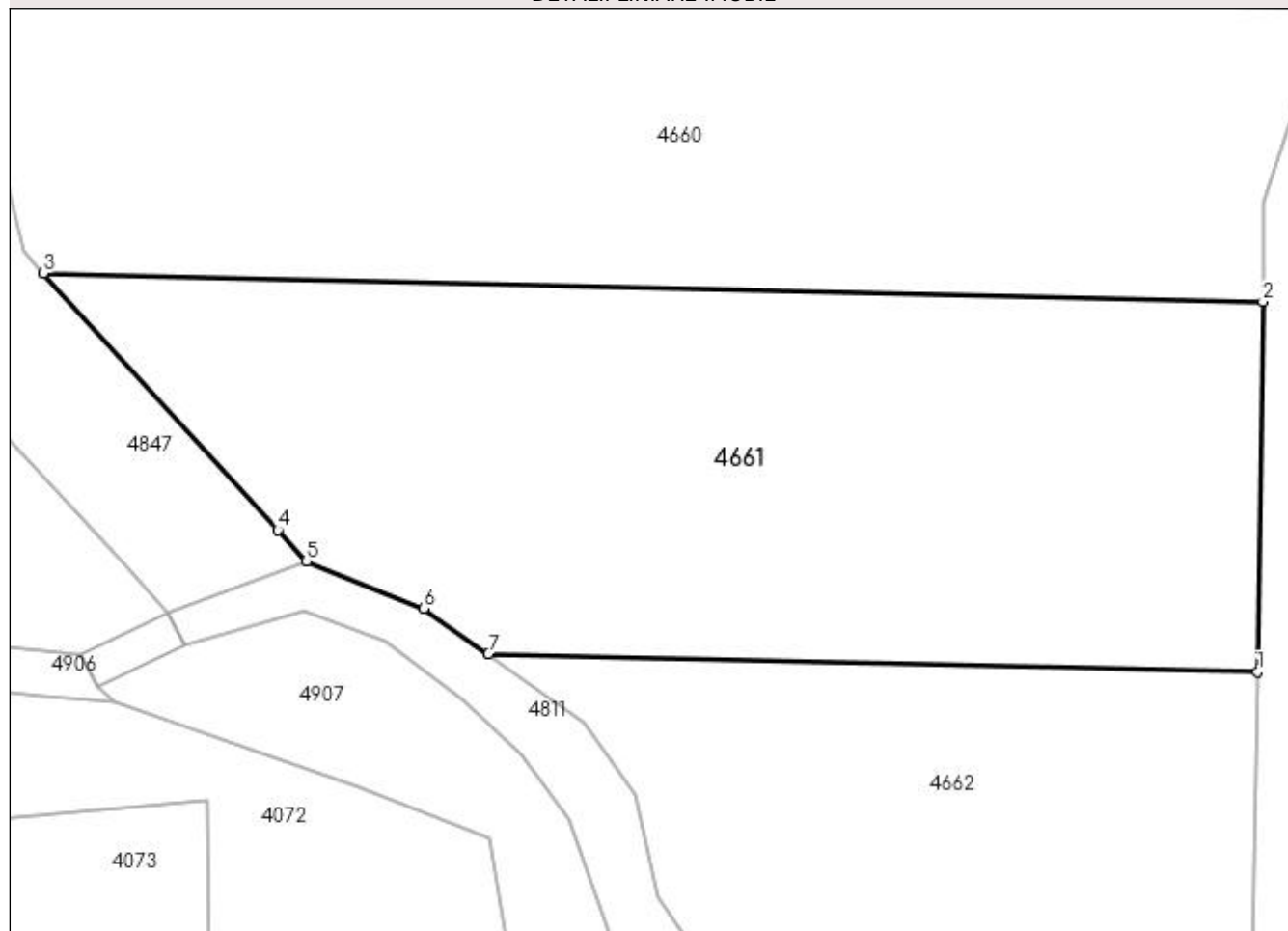
Anexa Nr. 1 La Partea I

Teren

Nr cadastral	Suprafața (mp)*	Observații / Referințe
	4.000	

* Suprafața este determinată în planul de proiecție Stereo 70.

DETALII LINIARE IMOBIL



Date referitoare la teren

Crt	Categorie folosință	Intra vilan	Suprafața (mp)	Tarla	Parcelă	Nr. topo	Observații / Referințe
1	livada	NU	4.000	30	501	-	În act se regăsește T31

Lungime Segmente

1) Valorile lungimilor segmentelor sunt obținute din proiecție în plan.

Punct început	X / Y	Punct sfârșit	X / Y	Lungime segment (** (m)
1	510.326,595 418.067,499	2	510.327,15 418.105,426	37.931
2	510.327,15 418.105,426	3	510.202,194 418.108,331	124.99
3	510.202,194 418.108,331	4	510.226,224 418.082,044	35.615
4	510.226,224 418.082,044	5	510.229,147 418.078,845	4.333
5	510.229,147 418.078,845	6	510.241,181 418.073,993	12.975

Punct început	X / Y	Punct sfârșit	X / Y	Lungime segment (** (m)
6	510.241,181 418.073,993	7	510.247,769 418.069,332	8.07
7	510.247,769 418.069,332	1	510.326,595 418.067,499	78.847

** Lungimile segmentelor sunt determinate în planul de proiecție Stereo 70 și sunt rotunjite la 1 milimetru.

*** Distanța dintre puncte este formată din segmente cumulate ce sunt mai mici decât valoarea 1 milimetru.

**DATE DESPRE IMOBILUL NR. 4662**

Oficiul de Cadastru și Publicitate Imobiliară ARGES
Biroul de Cadastru și Publicitate Imobiliară Campulung

A. Partea I. Descrierea imobilului

TEREN Extravilan

Adresa: Jud. Arges

Nr. Crt	Nr cadastral Nr. topografic	Suprafața* (mp)	Observații / Referințe
A1		2.500	Sector cadastral:47 Teren neimprejmuit;

B. Partea II. Proprietari și acte

Inscrieri privitoare la dreptul de proprietate și alte drepturi reale	Referințe
/	
Act Administrativ nr. 47611, din 04/07/1994 emis de CJPSDPAT ARGES;	
B1	A1
Intabulare, drept de PROPRIETATE, dobandit prin Reconstituire, cota actuala 1/1, cota initiala 1/1 1) FULGA MARIA, lipsă CNP	

C. Partea III. SARCINI .

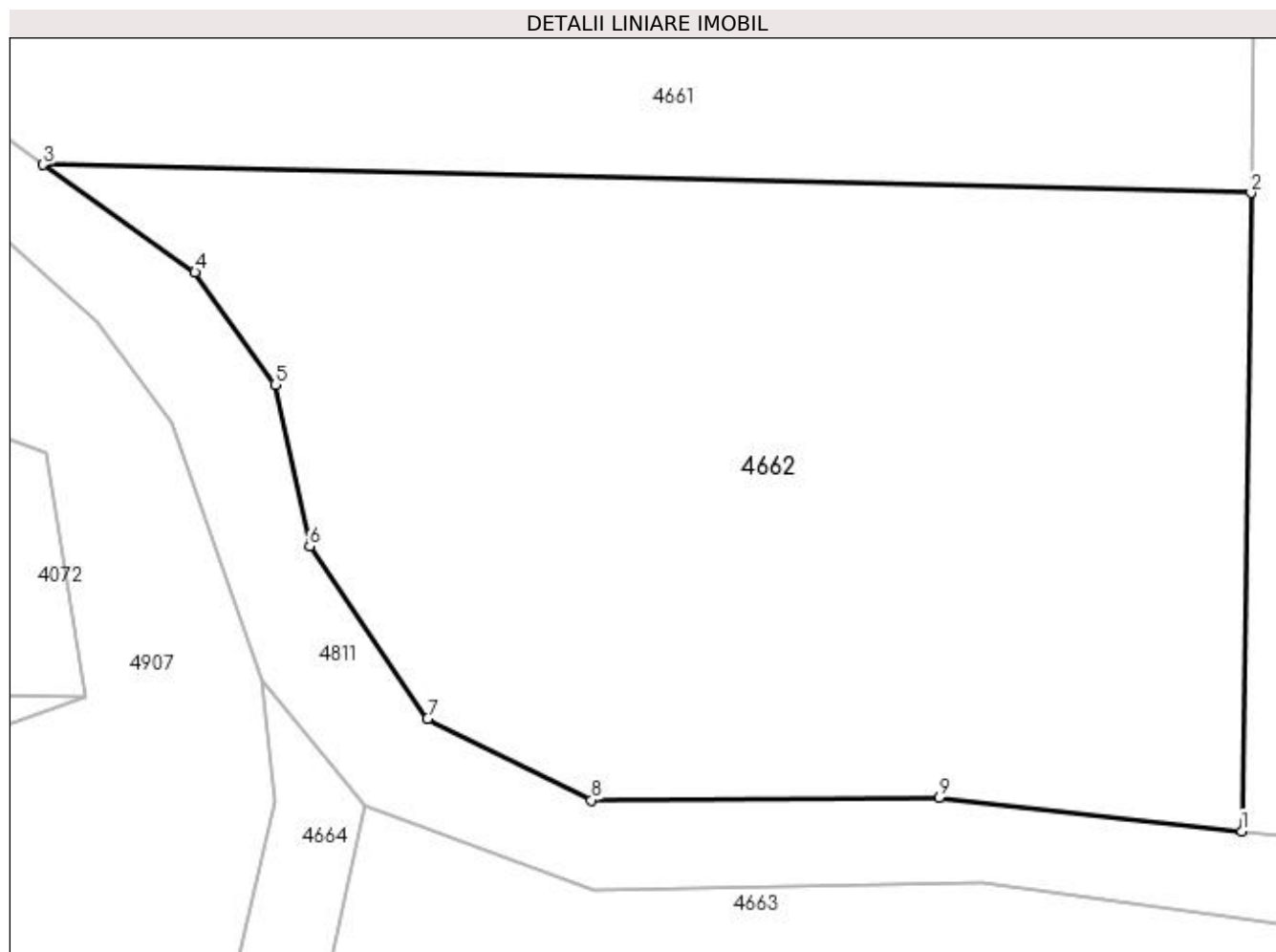
Inscrieri privind dezmembramintele dreptului de proprietate, drepturi reale de garanție și sarcini	Referințe
NU SUNT	

Anexa Nr. 1 La Partea I

Teren

Nr cadastral	Suprafața (mp)*	Observații / Referințe
	2.500	

* Suprafața este determinată în planul de proiecție Stereo 70.



Date referitoare la teren

Crt	Categorie folosință	Intravilan	Suprafața (mp)	Tarla	Parcelă	Nr. topo	Observații / Referințe
1	livada	NU	2.500	30	501	-	În act se regăsește T31

Lungime Segmente

1) Valorile lungimilor segmentelor sunt obținute din proiecție în plan.

Punct început	X / Y	Punct sfârșit	X / Y	Lungime segment (** (m)
1	510.325,986 418.025,884	2	510.326,595 418.067,499	41.619
2	510.326,595 418.067,499	3	510.247,769 418.069,332	78.847
3	510.247,769 418.069,332	4	510.257,68 418.062,32	12.141
4	510.257,68 418.062,32	5	510.262,9 418.055,002	8.989
5	510.262,9 418.055,002	6	510.265,158 418.044,467	10.774

Punct început	X / Y	Punct sfârșit	X / Y	Lungime segment (** (m)
6	510.265,158 418.044,467	7	510.272,865 418.033,195	13.655
7	510.272,865 418.033,195	8	510.283,544 418.027,901	11.919
8	510.283,544 418.027,901	9	510.306,243 418.028,082	22.7
9	510.306,243 418.028,082	1	510.325,986 418.025,884	19.865

** Lungimile segmentelor sunt determinate în planul de proiecție Stereo 70 și sunt rotunjite la 1 milimetru.

*** Distanța dintre puncte este formată din segmente cumulate ce sunt mai mici decât valoarea 1 milimetru.

**DATE DESPRE IMOBILUL NR. 4663**

Oficiul de Cadastru și Publicitate Imobiliară ARGES
Biroul de Cadastru și Publicitate Imobiliară Campulung

A. Partea I. Descrierea imobilului

TEREN Extravilan

Adresa: Jud. Arges

Nr. Crt	Nr cadastral Nr. topografic	Suprafața* (mp)	Observații / Referințe
A1		5.000	Sector cadastral:47 Teren neimprejmuit;

B. Partea II. Proprietari și acte

Inscrieri privitoare la dreptul de proprietate și alte drepturi reale	Referințe
/	
Act Administrativ nr. 9783, din 20/05/1993 emis de CJPSDPAT ARGES;	
B1	A1
Intabulare, drept de PROPRIETATE, dobândit prin Reconstituire, cota actuala 1/1, cota initiala 1/1 1) VISOIU RODICA, lipsă CNP	

C. Partea III. SARCINI .

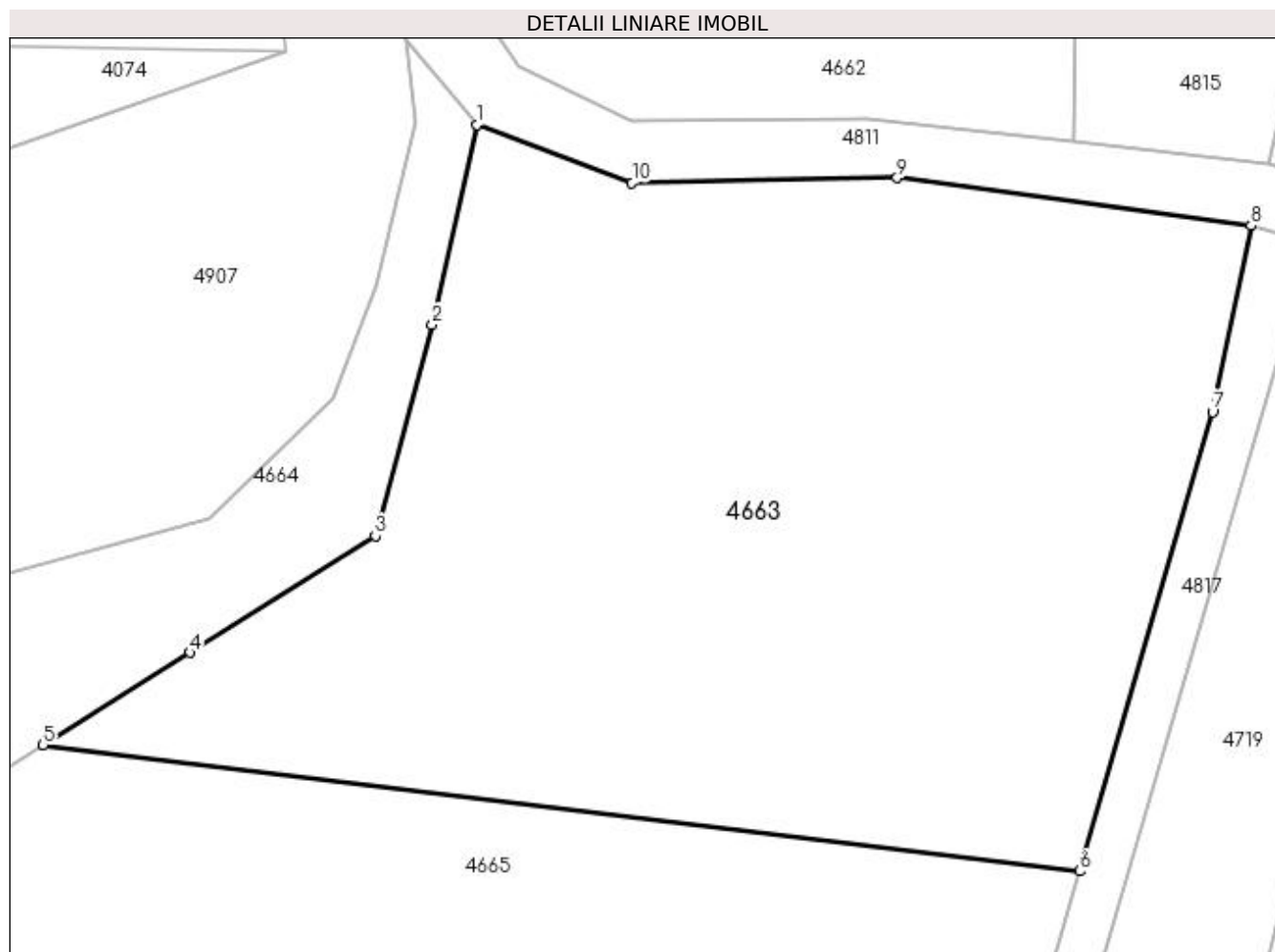
Inscrieri privind dezmembramintele dreptului de proprietate, drepturi reale de garanție și sarcini	Referințe
NU SUNT	

Anexa Nr. 1 La Partea I

Teren

Nr cadastral	Suprafața (mp)*	Observații / Referințe
	5.000	

* Suprafața este determinată în planul de proiecție Stereo 70.



Date referitoare la teren

Crt	Categorie folosință	Intra vilan	Suprafața (mp)	Tarla	Parcelă	Nr. topo	Observații / Referințe
1	livada	NU	5.000	30	515	-	În act se regăsește T31

Lungime Segmente

1) Valorile lungimilor segmentelor sunt obținute din proiecție în plan.

Punct început	X / Y	Punct sfârșit	X / Y	Lungime segment (** (m)
1	510.268,799 418.027,579	2	510.264,519 418.008,406	19.645
2	510.264,519 418.008,406	3	510.259,089 417.988,182	20.94
3	510.259,089 417.988,182	4	510.241,32 417.977,001	20.994
4	510.241,32 417.977,001	5	510.227,246 417.968,141	16.631
5	510.227,246 417.968,141	6	510.326,555 417.956,074	100.039

Punct început	X / Y	Punct sfârșit	X / Y	Lungime segment (** (m)
6	510.326,555 417.956,074	7	510.339,291 418.000,077	45.809
7	510.339,291 418.000,077	8	510.342,993 418.017,921	18.224
8	510.342,993 418.017,921	9	510.309,082 418.022,47	34.215
9	510.309,082 418.022,47	10	510.283,673 418.022,005	25.413
10	510.283,673 418.022,005	1	510.268,799 418.027,579	15.884

** Lungimile segmentelor sunt determinate în planul de proiecție Stereo 70 și sunt rotunjite la 1 milimetru.

*** Distanța dintre puncte este formată din segmente cumulate ce sunt mai mici decât valoarea 1 milimetru.

**DATE DESPRE IMOBILUL NR. 4664**

Oficiul de Cadastru și Publicitate Imobiliară ARGES
Biroul de Cadastru și Publicitate Imobiliară Campulung

A. Partea I. Descrierea imobilului

TEREN Extravilan

Adresa: Jud. Arges

Nr. Crt	Nr cadastral Nr. topografic	Suprafața* (mp)	Observații / Referințe
A1		7.151	Sector cadastral:47 Teren neimprejmuit;

B. Partea II. Proprietari și acte

Inscrieri privitoare la dreptul de proprietate și alte drepturi reale	Referințe
/	
Act Normativ nr. 7, din 13/03/1996 emis de PARLAMENT (art. 13 alin. 15);	
B1	Inscrierea provizorie, drept de PROPRIETATE, dobandit prin Lege, cota actuala 1/1, cota initiala 1/1
	1) COMUNA VALEA MARE PRAVĂȚ, CIF:5010196

C. Partea III. SARCINI .

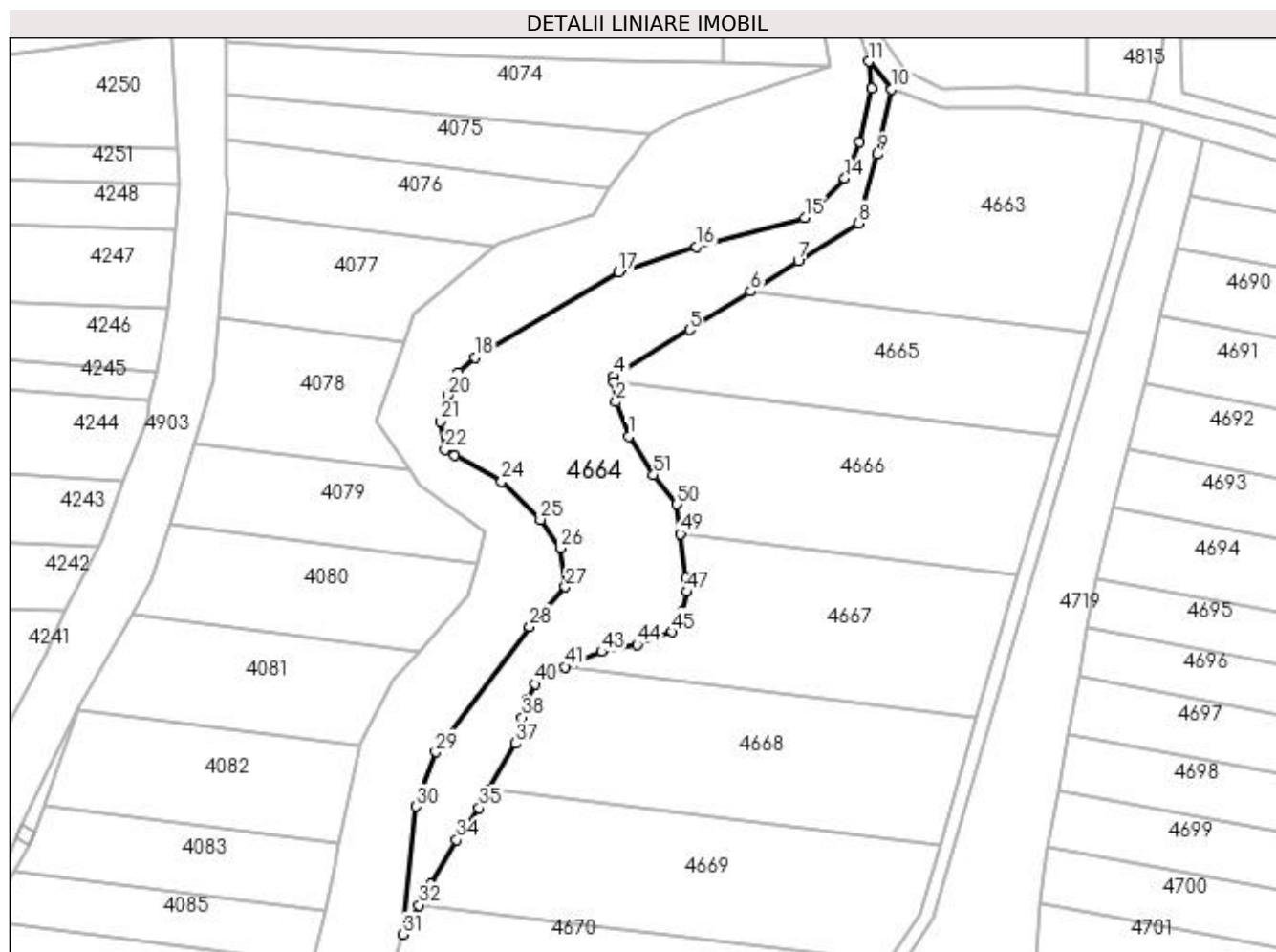
Inscrieri privind dezmembramintele dreptului de proprietate, drepturi reale de garanție și sarcini	Referințe
NU SUNT	

Anexa Nr. 1 La Partea I

Teren

Nr cadastral	Suprafața (mp)*	Observații / Referințe
	7.151	

* Suprafața este determinată în planul de proiecție Stereo 70.



Date referitoare la teren

Crt	Categorie folosință	Intra vilan	Suprafața (mp)	Tarla	Parcelă	Nr. topo	Observații / Referințe
1	pasune	NU	3.527	30	515,517	-	
2	padure	NU	3.624	30,31	515,517,535	-	

Lungime Segmente

1) Valorile lungimilor segmentelor sunt obținute din proiecție în plan.

Punct început	X / Y	Punct sfârșit	X / Y	Lungime segment	Punct început	X / Y	Punct sfârșit	X / Y	Lungime segment	Punct început	X / Y	Punct sfârșit	X / Y	Lungime segment
1	510.191,401 417.925,511	2	510.187,706 417.935,608	10.752	2	510.187,706 417.935,608	3	510.187,16 417.941,597	6.014	3	510.187,16 417.941,597	4	510.187,006 417.943,29	1.7
4	510.187,006 417.943,29	5	510.209,278 417.956,828	26.064	5	510.209,278 417.956,828	6	510.227,246 417.968,141	21.233	6	510.227,246 417.968,141	7	510.241,32 417.977,001	16.631
7	510.241,32 417.977,001	8	510.259,089 417.988,182	20.994	8	510.259,089 417.988,182	9	510.264,519 418.008,406	20.94	9	510.264,519 418.008,406	10	510.268,799 418.027,579	19.645
10	510.268,799 418.027,579	11	510.262,052 418.035,757	10.602	11	510.262,052 418.035,757	12	510.262,876 418.027,817	7.983	12	510.262,876 418.027,817	13	510.259,184 418.012,134	16.112
13	510.259,184 418.012,134	14	510.255,03 418.001,411	11.499	14	510.255,03 418.001,411	15	510.243,223 417.989,856	16.52	15	510.243,223 417.989,856	16	510.211,327 417.981,298	33.024

Punct început	X / Y	Punct sfârșit	X / Y	Lungime segment	Punct început	X / Y	Punct sfârșit	X / Y	Lungime segment	Punct început	X / Y	Punct sfârșit	X / Y	Lungime segment
16	510.211,327 417.981,298	17	510.188,463 417.973,778	24.069	17	510.188,463 417.973,778	18	510.146,146 417.948,695	49.192	18	510.146,146 417.948,695	19	510.141,351 417.944,364	6.461
19	510.141,351 417.944,364	20	510.138,116 417.937,582	7.514	20	510.138,116 417.937,582	21	510.135,897 417.929,975	7.924	21	510.135,897 417.929,975	22	510.137,409 417.921,64	8.471
22	510.137,409 417.921,64	23	510.140,21 417.919,897	3.299	23	510.140,21 417.919,897	24	510.154,046 417.912,217	15.825	24	510.154,046 417.912,217	25	510.165,484 417.901,036	15.995
25	510.165,484 417.901,036	26	510.171,266 417.892,745	10.108	26	510.171,266 417.892,745	27	510.172,774 417.881,313	11.531	27	510.172,774 417.881,313	28	510.162,342 417.869,504	15.757
28	510.162,342 417.869,504	29	510.134,672 417.832,718	46.031	29	510.134,672 417.832,718	30	510.128,736 417.816,699	17.083	30	510.128,736 417.816,699	31	510.124,892 417.779,11	37.785
31	510.124,892 417.779,11	32	510.129,715 417.787,68	9.834	32	510.129,715 417.787,68	33	510.133,19 417.793,856	7.087	33	510.133,19 417.793,856	34	510.140,723 417.806,952	15.108
34	510.140,723 417.806,952	35	510.147,405 417.816,312	11.5	35	510.147,405 417.816,312	36	510.150,411 417.821,656	6.131	36	510.150,411 417.821,656	37	510.158,031 417.835,206	15.546
37	510.158,031 417.835,206	38	510.160,033 417.842,85	7.902	38	510.160,033 417.842,85	39	510.161,64 417.848,127	5.516	39	510.161,64 417.848,127	40	510.163,981 417.852,667	5.108
40	510.163,981 417.852,667	41	510.172,841 417.857,699	10.189	41	510.172,841 417.857,699	42	510.175,109 417.858,988	2.609	42	510.175,109 417.858,988	43	510.183,528 417.862,2	9.011
43	510.183,528 417.862,2	44	510.193,936 417.864,295	10.617	44	510.193,936 417.864,295	45	510.204,267 417.867,99	10.972	45	510.204,267 417.867,99	46	510.207,099 417.873,926	6.577
46	510.207,099 417.873,926	47	510.208,481 417.879,863	6.096	47	510.208,481 417.879,863	48	510.208,227 417.883,819	3.964	48	510.208,227 417.883,819	49	510.206,671 417.896,895	13.168
49	510.206,671 417.896,895	50	510.205,642 417.905,548	8.714	50	510.205,642 417.905,548	51	510.198,716 417.914,224	11.101	51	510.198,716 417.914,224	1	510.191,401 417.925,511	13.45

** Lungimile segmentelor sunt determinate în planul de proiecție Stereo 70 și sunt rotunjite la 1 milimetru.

*** Distanța dintre puncte este formată din segmente cumulate ce sunt mai mici decât valoarea 1 milimetru.

**DATE DESPRE IMOBILUL NR. 4665**

Oficiul de Cadastru și Publicitate Imobiliară ARGES
Biroul de Cadastru și Publicitate Imobiliară Campulung

A. Partea I. Descrierea imobilului

TEREN Extravilan

Nr. CF vechi:541
Nr. cadastral vechi:788

Adresa: Jud. Arges

Nr. Crt	Nr cadastral Nr. topografic	Suprafața* (mp)	Observații / Referințe
A1	80853	3.643	Sector cadastral:47 Teren neimprejmuit; PCT VALEA OARZEI

B. Partea II. Proprietari și acte

Inscrieri privitoare la dreptul de proprietate și alte drepturi reale		Referințe
12329 / 04/09/2015		
Act Notarial nr. 1614, din 03/09/2015 emis de IONESCU CORNELIA;		
B3	Intabulare, drept de PROPRIETATE, dobandit prin Conventie, cota actuala 1/1, cota initiala 1/1 1) MOTRUN DRAGOȘ-CONSTANTIN 2) MOTRUN ANCA MARIA, soti	A1

C. Partea III. SARCINI .

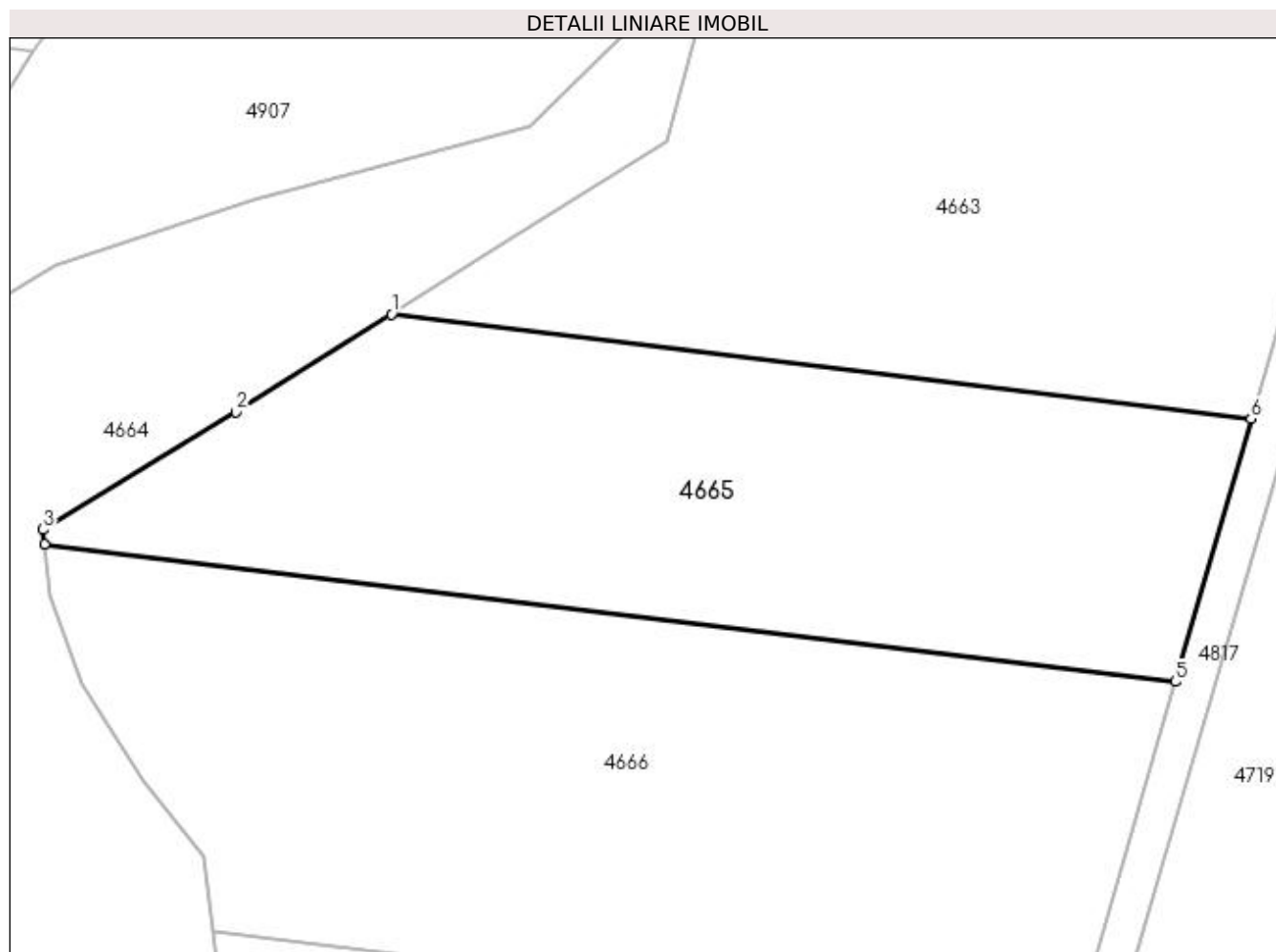
Inscrieri privind dezmembramintele dreptului de proprietate, drepturi reale de garanție și sarcini	Referințe
NU SUNT	

Anexa Nr. 1 La Partea I

Teren

Nr cadastral	Suprafața (mp)*	Observații / Referințe
80853	3.643	PCT VALEA OARZEI

* Suprafața este determinată în planul de proiecție Stereo 70.



Date referitoare la teren

Crt	Categorie folosință	Intra vilan	Suprafața (mp)	Tarla	Parcelă	Nr. topo	Observații / Referințe
1	livada	NU	3.643	30	515	-	

Lungime Segmente

1) Valorile lungimilor segmentelor sunt obținute din proiecție în plan.

Punct început	X / Y	Punct sfârșit	X / Y	Lungime segment (** (m)
1	510.227,246 417.968,141	2	510.209,278 417.956,828	21.233
2	510.209,278 417.956,828	3	510.187,006 417.943,29	26.064
3	510.187,006 417.943,29	4	510.187,16 417.941,597	1.7
4	510.187,16 417.941,597	5	510.317,771 417.925,727	131.572
5	510.317,771 417.925,727	6	510.326,555 417.956,074	31.593

Punct început	X / Y	Punct sfârșit	X / Y	Lungime segment (** (m)
6	510.326,555 417.956,074	1	510.227,246 417.968,141	100.039

** Lungimile segmentelor sunt determinate în planul de proiecție Stereo 70 și sunt rotunjite la 1 milimetru.

*** Distanța dintre puncte este formată din segmente cumulate ce sunt mai mici decât valoarea 1 milimetru.

**DATE DESPRE IMOBILUL NR. 4666**

Oficiul de Cadastru și Publicitate Imobiliară ARGES
Biroul de Cadastru și Publicitate Imobiliară Campulung

A. Partea I. Descrierea imobilului

TEREN Extravilan

Nr. CF vechi:315
Nr. cadastral vechi:527

Adresa: Jud. Arges, pct Valea

Nr. Crt	Nr cadastral Nr. topografic	Suprafața* (mp)	Observații / Referințe
A1	80546	4.892	Sector cadastral:47 Teren neimprejmuit;

B. Partea II. Proprietari și acte

Inscrieri privitoare la dreptul de proprietate și alte drepturi reale		Referințe
9037 / 01/07/2015		
Act Notarial nr. 964, din 30/06/2015 emis de IONESCU CORNELIA;		
B2	Intabulare, drept de PROPRIETATE, dobandit prin Conventie, cota actuala 1/1, cota initiala 1/1	A1
	1) MOTRUN DRAGOS CONSTANTIN	
	2) MOTRUN ANCA MARIA, soti	

C. Partea III. SARCINI .

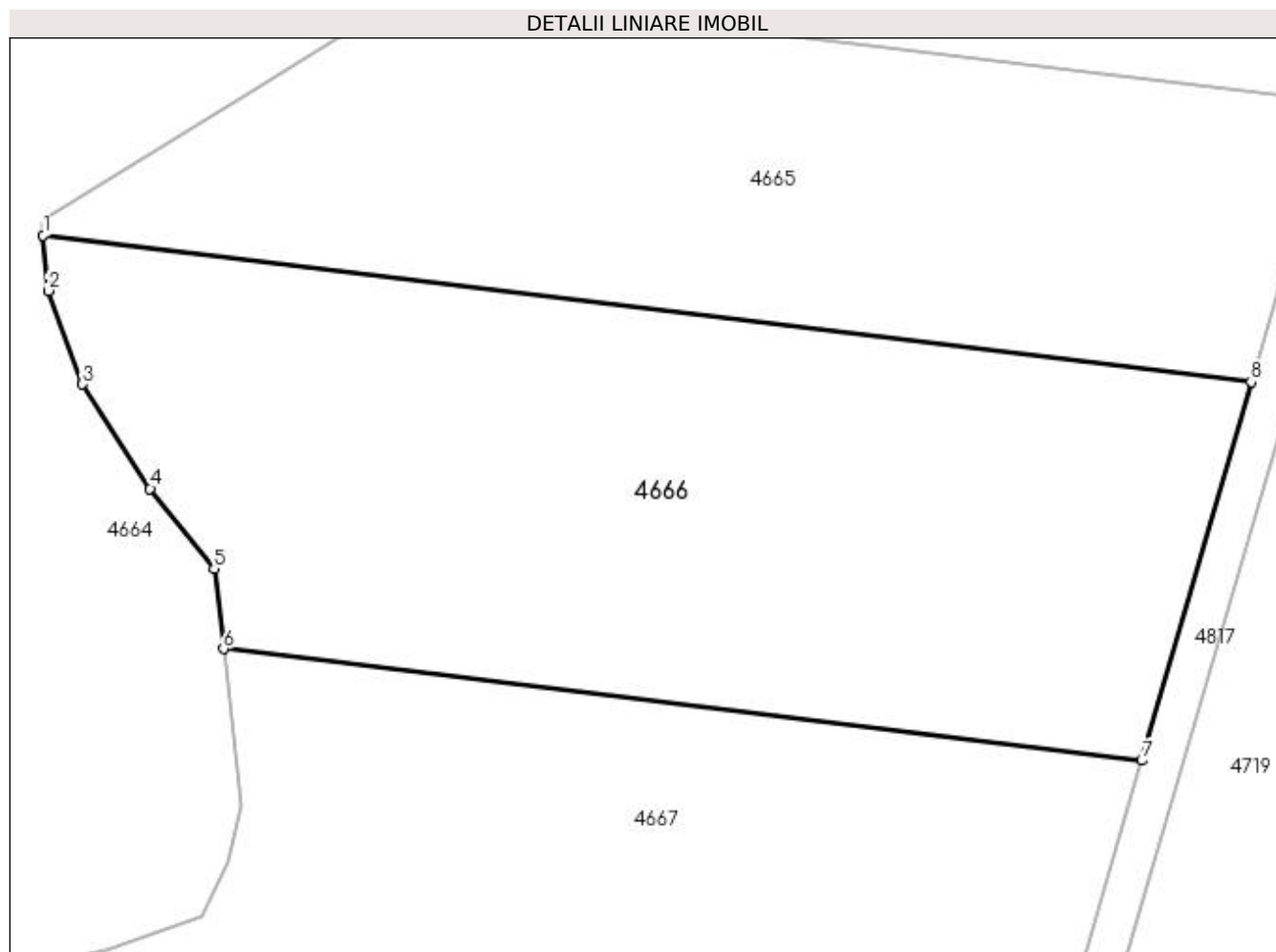
Inscrieri privind dezmembramintele dreptului de proprietate, drepturi reale de garanție și sarcini	Referințe
NU SUNT	

Anexa Nr. 1 La Partea I

Teren

Nr cadastral	Suprafața (mp)*	Observații / Referințe
80546	4.892	

* Suprafața este determinată în planul de proiecție Stereo 70.



Date referitoare la teren

Crt	Categorie folosință	Intra vilan	Suprafața (mp)	Tarla	Parcelă	Nr. topo	Observații / Referințe
1	livada	NU	4.892	30	515,517	-	

Lungime Segmente

1) Valorile lungimilor segmentelor sunt obținute din proiecție în plan.

Punct început	X / Y	Punct sfârșit	X / Y	Lungime segment (** (m)
1	510.187,16 417.941,597	2	510.187,706 417.935,608	6.014
2	510.187,706 417.935,608	3	510.191,401 417.925,511	10.752
3	510.191,401 417.925,511	4	510.198,716 417.914,224	13.45
4	510.198,716 417.914,224	5	510.205,642 417.905,548	11.101
5	510.205,642 417.905,548	6	510.206,671 417.896,895	8.714

Punct început	X / Y	Punct sfârșit	X / Y	Lungime segment (** (m)
6	510.206,671 417.896,895	7	510.305,935 417.884,833	99.994
7	510.305,935 417.884,833	8	510.317,771 417.925,727	42.572
8	510.317,771 417.925,727	1	510.187,16 417.941,597	131.572

** Lungimile segmentelor sunt determinate în planul de proiecție Stereo 70 și sunt rotunjite la 1 milimetru.

*** Distanța dintre puncte este formată din segmente cumulate ce sunt mai mici decât valoarea 1 milimetru.

**DATE DESPRE IMOBILUL NR. 4667**

Oficiul de Cadastru și Publicitate Imobiliară ARGES
Biroul de Cadastru și Publicitate Imobiliară Campulung

A. Partea I. Descrierea imobilului

TEREN Extravilan

Adresa: Jud. Arges

Nr. Crt	Nr cadastral Nr. topografic	Suprafața* (mp)	Observații / Referințe
A1		4.284	Sector cadastral:47 Teren neimprejmuit;

B. Partea II. Proprietari și acte

Inscrieri privitoare la dreptul de proprietate și alte drepturi reale	Referințe
/	
Act Administrativ nr. 23403, din 27/09/1993 emis de CJPSDPAT ARGES;	
B1	A1
Intabulare, drept de PROPRIETATE, dobândit prin Reconstituire, cota actuala 1/1, cota initiala 1/1 1) TERCEANU MARIA, lipsă CNP	

C. Partea III. SARCINI .

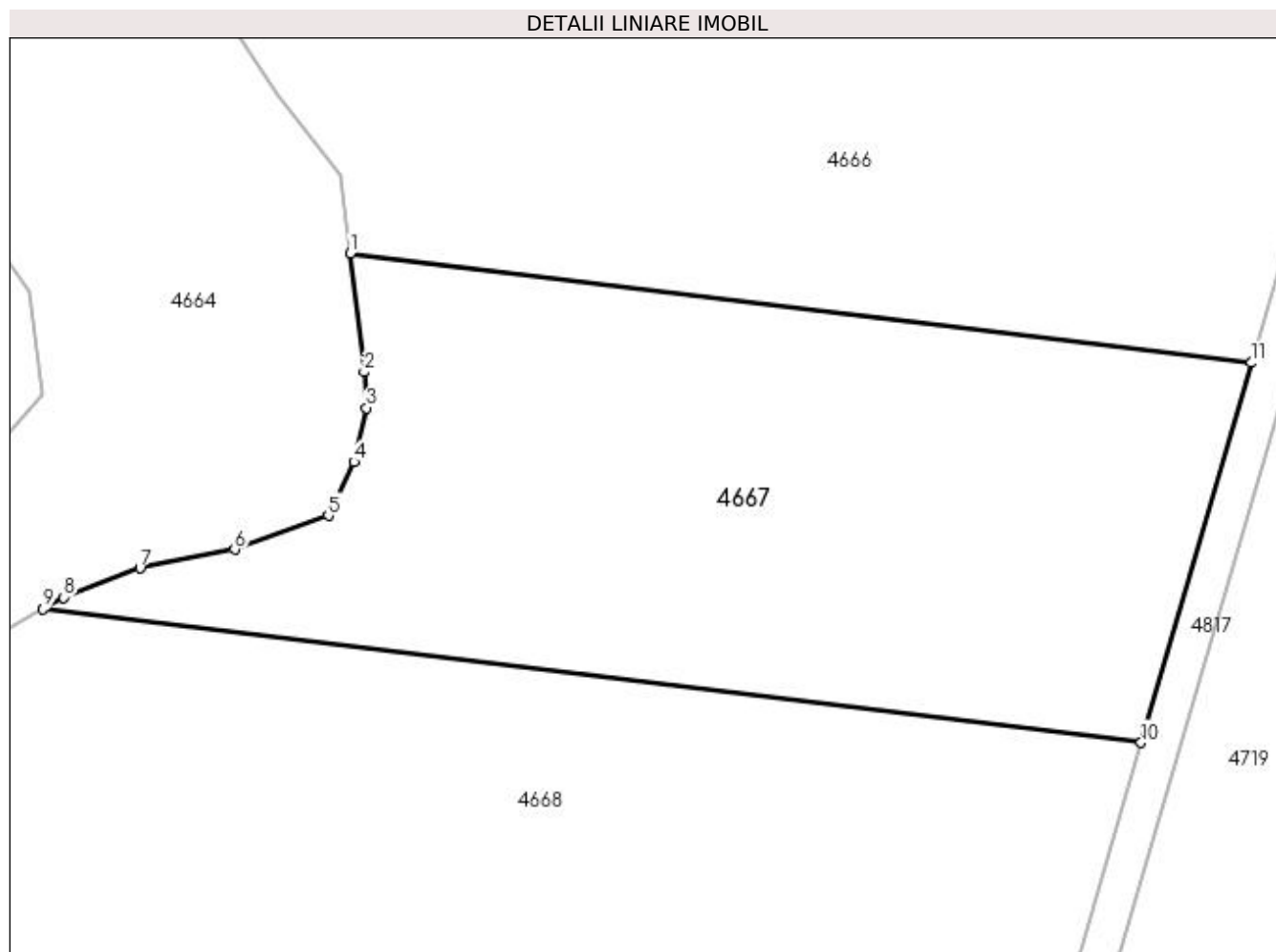
Inscrieri privind dezmembramintele dreptului de proprietate, drepturi reale de garanție și sarcini	Referințe
NU SUNT	

Anexa Nr. 1 La Partea I

Teren

Nr cadastral	Suprafața (mp)*	Observații / Referințe
	4.284	

* Suprafața este determinată în planul de proiecție Stereo 70.



Date referitoare la teren

Crt	Categorie folosință	Intra vilan	Suprafața (mp)	Tarla	Parcelă	Nr. topo	Observații / Referințe
1	livada	NU	4.284	30	515,517	-	

Lungime Segmente

1) Valorile lungimilor segmentelor sunt obținute din proiecție în plan.

Punct început	X / Y	Punct sfârșit	X / Y	Lungime segment (** (m)
1	510.206,671 417.896,895	2	510.208,227 417.883,819	13.168
2	510.208,227 417.883,819	3	510.208,481 417.879,863	3.964
3	510.208,481 417.879,863	4	510.207,099 417.873,926	6.096
4	510.207,099 417.873,926	5	510.204,267 417.867,99	6.577
5	510.204,267 417.867,99	6	510.193,936 417.864,295	10.972

Punct început	X / Y	Punct sfârșit	X / Y	Lungime segment (** (m)
6	510.193,936 417.864,295	7	510.183,528 417.862,2	10.617
7	510.183,528 417.862,2	8	510.175,109 417.858,988	9.011
8	510.175,109 417.858,988	9	510.172,841 417.857,699	2.609
9	510.172,841 417.857,699	10	510.293,827 417.842,999	121.876
10	510.293,827 417.842,999	11	510.305,935 417.884,833	43.551
11	510.305,935 417.884,833	1	510.206,671 417.896,895	99.994

** Lungimile segmentelor sunt determinate în planul de proiecție Stereo 70 și sunt rotunjite la 1 milimetru.

*** Distanța dintre puncte este formată din segmente cumulate ce sunt mai mici decât valoarea 1 milimetru.

**DATE DESPRE IMOBILUL NR. 4668**

Oficiul de Cadastru și Publicitate Imobiliară ARGES
Biroul de Cadastru și Publicitate Imobiliară Campulung

A. Partea I. Descrierea imobilului

TEREN Extravilan

Adresa: Jud. Arges

Nr. Crt	Nr cadastral Nr. topografic	Suprafața* (mp)	Observații / Referințe
A1		5.000	Sector cadastral:47 Teren neimprejmit;

B. Partea II. Proprietari și acte

Inscrieri privitoare la dreptul de proprietate și alte drepturi reale		Referințe
/		
Act Administrativ nr. 66714, din 30/05/2012 emis de CJPSDPAT ARGES (Certificat de deces nr.10/12.03.2001 eliberat de Primăria Comunei Valea Mare Pravăț);		
B1	Intabulare, drept de PROPRIETATE, dobândit prin Reconstituire, cota actuala 1/1, cota initiala 1/1 1) CHIȚULESCU MARIA, lipsă CNP 2) LUNGU ELENA, lipsă CNP 3) MOROE ION, lipsă CNP 4) MOROE NICOLAE DEFUNCT:Da 5) MOROE GHEORGHE 6) MOROE CRISTINA-IONELA, lipsă CNP 7) MOROE RAMONA-PETRONELA, lipsă CNP	A1

C. Partea III. SARCINI .

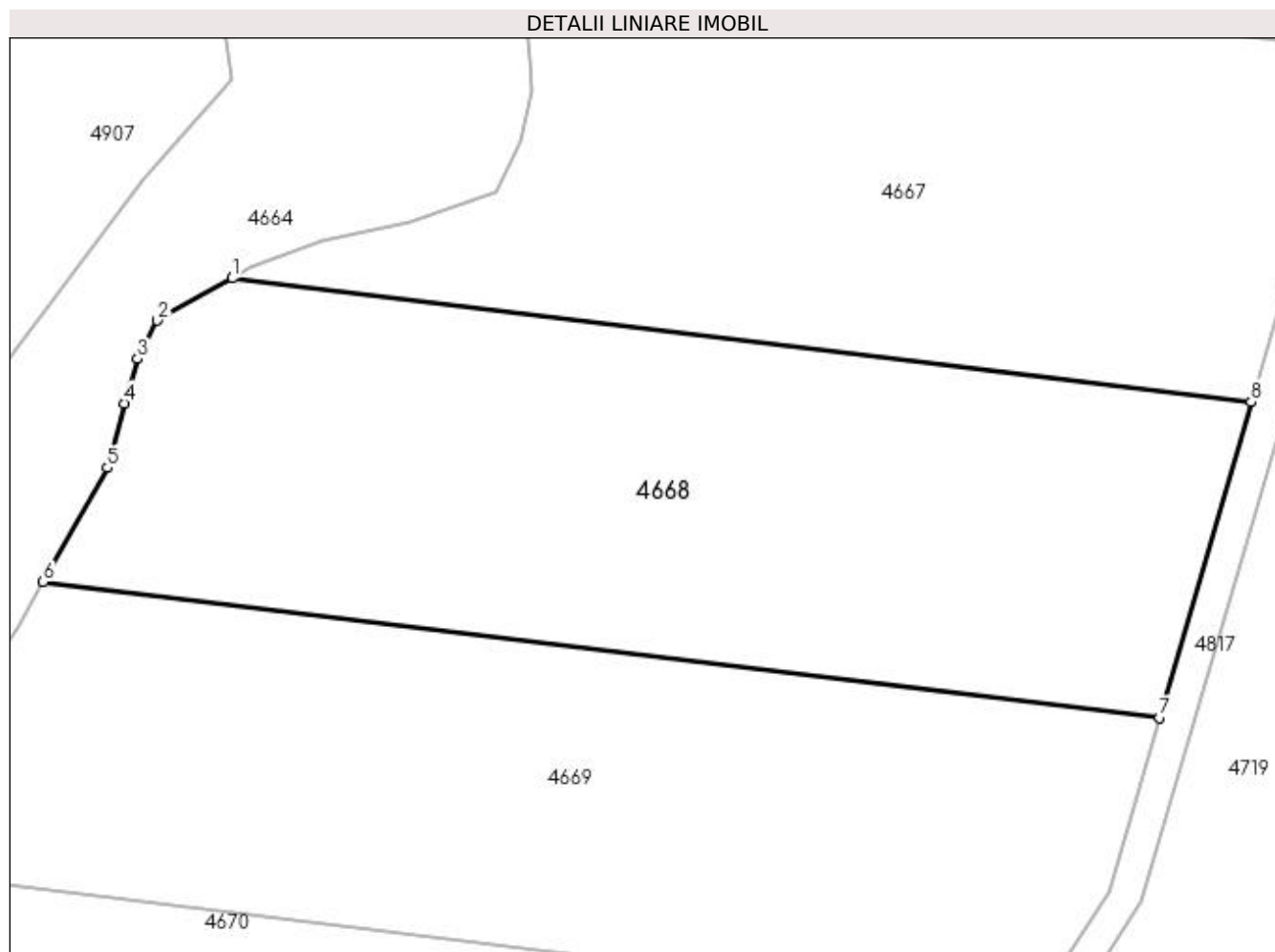
Inscrieri privind dezmembramintele dreptului de proprietate, drepturi reale de garanție și sarcini	Referințe
NU SUNT	

Anexa Nr. 1 La Partea I

Teren

Nr cadastral	Suprafața (mp)*	Observații / Referințe
	5.000	

* Suprafața este determinată în planul de proiecție Stereo 70.



Date referitoare la teren

Crt	Categorie folosință	Intra vilan	Suprafața (mp)	Tarla	Parcelă	Nr. topo	Observații / Referințe
1	livada	NU	5.000	30	515,517	-	În act se regăsește T31

Lungime Segmente

1) Valorile lungimilor segmentelor sunt obținute din proiecție în plan.

Punct început	X / Y	Punct sfârșit	X / Y	Lungime segment (** (m)
1	510.172,841 417.857,699	2	510.163,981 417.852,667	10.189
2	510.163,981 417.852,667	3	510.161,64 417.848,127	5.108
3	510.161,64 417.848,127	4	510.160,033 417.842,85	5.516
4	510.160,033 417.842,85	5	510.158,031 417.835,206	7.902
5	510.158,031 417.835,206	6	510.150,411 417.821,656	15.546

Punct început	X / Y	Punct sfârșit	X / Y	Lungime segment (** (m)
6	510.150,411 417.821,656	7	510.282,987 417.805,547	133.551
7	510.282,987 417.805,547	8	510.293,827 417.842,999	38.989
8	510.293,827 417.842,999	1	510.172,841 417.857,699	121.876

** Lungimile segmentelor sunt determinate în planul de proiecție Stereo 70 și sunt rotunjite la 1 milimetru.

*** Distanța dintre puncte este formată din segmente cumulate ce sunt mai mici decât valoarea 1 milimetru.

**DATE DESPRE IMOBILUL NR. 4669**

Oficiul de Cadastru și Publicitate Imobiliară ARGES
Biroul de Cadastru și Publicitate Imobiliară Campulung

A. Partea I. Descrierea imobilului

TEREN Extravilan

Adresa: Jud. Arges

Nr. Crt	Nr cadastral Nr. topografic	Suprafața* (mp)	Observații / Referințe
A1		5.000	Sector cadastral:47 Teren neimprejmuit;

B. Partea II. Proprietari și acte

Inscrieri privitoare la dreptul de proprietate și alte drepturi reale	Referințe
/	
Act Administrativ nr. 59008, din 01/11/1994 emis de CJPSDPAT ARGES;	
B1	A1
Intabulare, drept de PROPRIETATE, dobandit prin Reconstituire, cota actuala 1/1, cota initiala 1/1 1) CORODESCU VASILE, lipsă CNP	

C. Partea III. SARCINI .

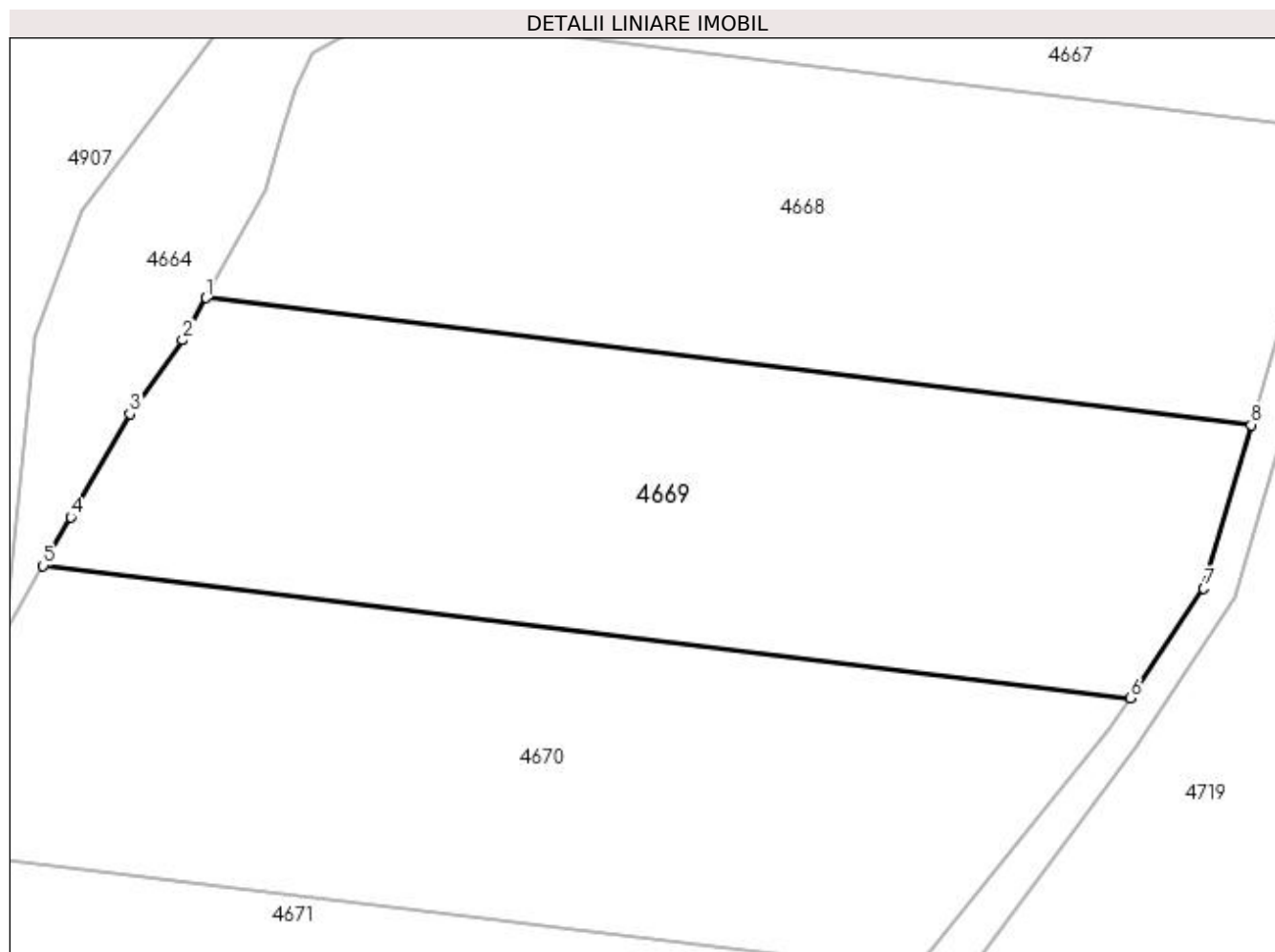
Inscrieri privind dezmembramintele dreptului de proprietate, drepturi reale de garanție și sarcini	Referințe
NU SUNT	

Anexa Nr. 1 La Partea I

Teren

Nr cadastral	Suprafața (mp)*	Observații / Referințe
	5.000	

* Suprafața este determinată în planul de proiecție Stereo 70.



Date referitoare la teren

Crt	Categorie folosință	Intra vilan	Suprafața (mp)	Tarla	Parcelă	Nr. topo	Observații / Referințe
1	livada	NU	5.000	30	515,517	-	În act se regăsește T31

Lungime Segmente

1) Valorile lungimilor segmentelor sunt obținute din proiecție în plan.

Punct început	X / Y	Punct sfârșit	X / Y	Lungime segment (** (m)
1	510.150,411 417.821,656	2	510.147,405 417.816,312	6.131
2	510.147,405 417.816,312	3	510.140,723 417.806,952	11.5
3	510.140,723 417.806,952	4	510.133,19 417.793,856	15.108
4	510.133,19 417.793,856	5	510.129,715 417.787,68	7.087
5	510.129,715 417.787,68	6	510.267,682 417.770,916	138.982

Punct început	X / Y	Punct sfârșit	X / Y	Lungime segment (** (m)
6	510.267,682 417.770,916	7	510.276,982 417.784,801	16.712
7	510.276,982 417.784,801	8	510.282,987 417.805,547	21.598
8	510.282,987 417.805,547	1	510.150,411 417.821,656	133.551

** Lungimile segmentelor sunt determinate în planul de proiecție Stereo 70 și sunt rotunjite la 1 milimetru.

*** Distanța dintre puncte este formată din segmente cumulate ce sunt mai mici decât valoarea 1 milimetru.

**DATE DESPRE IMOBILUL NR. 4670**

Oficiul de Cadastru și Publicitate Imobiliară ARGES
Biroul de Cadastru și Publicitate Imobiliară Campulung

A. Partea I. Descrierea imobilului

TEREN Extravilan

Adresa: Jud. Arges

Nr. Crt	Nr cadastral Nr. topografic	Suprafața* (mp)	Observații / Referințe
A1		5.000	Sector cadastral:47 Teren neimprejmuit;

B. Partea II. Proprietari și acte

Inscrieri privitoare la dreptul de proprietate și alte drepturi reale	Referințe
/	
Act Administrativ nr. 25186, din 13/10/1993 emis de CJPSDPAT ARGES;	
B1	A1
Intabulare, drept de PROPRIETATE, dobandit prin Reconstituire, cota actuala 1/1, cota initiala 1/1 1) BĂCIOIU ION	

C. Partea III. SARCINI .

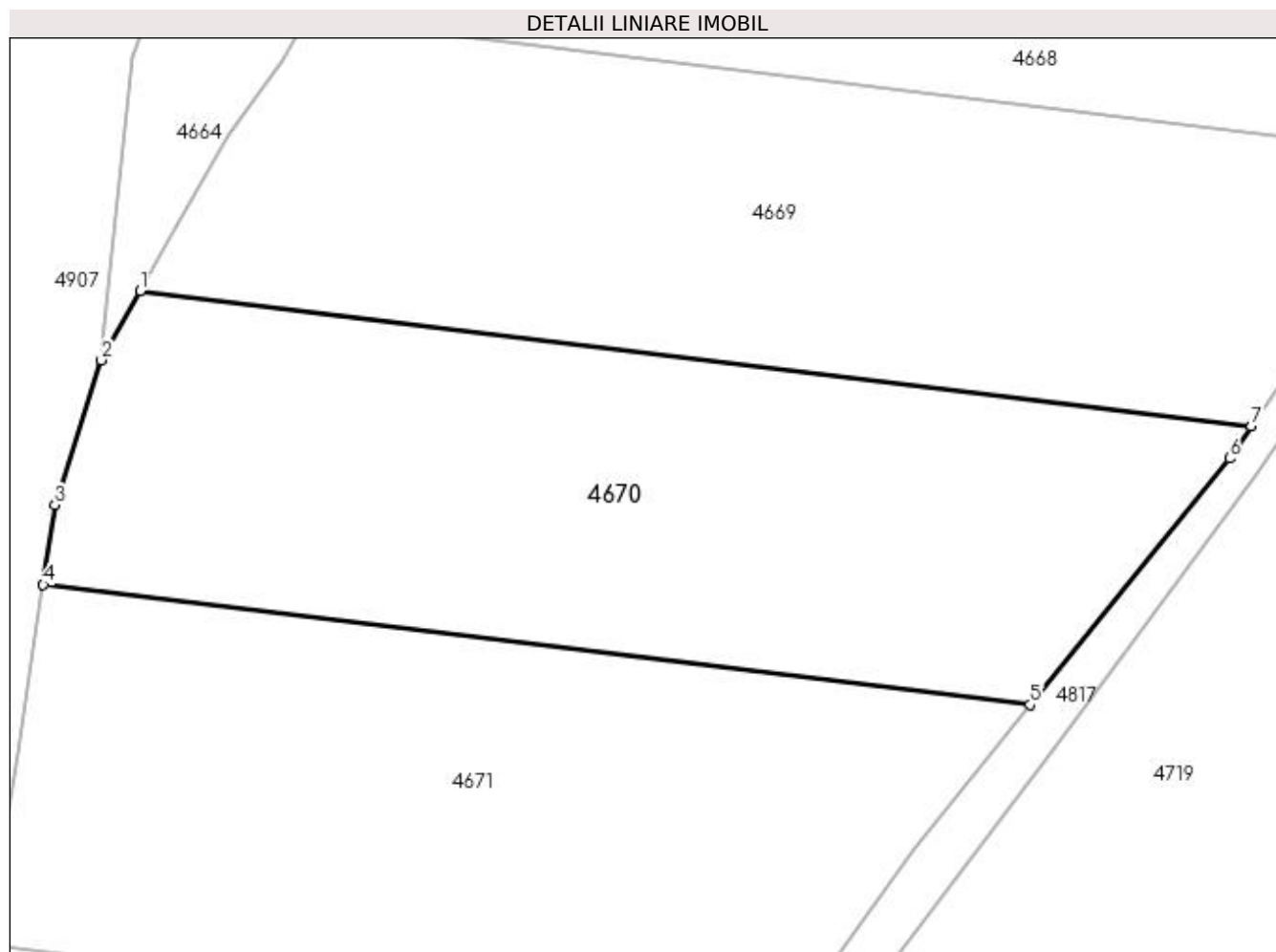
Inscrieri privind dezmembramintele dreptului de proprietate, drepturi reale de garanție și sarcini	Referințe
NU SUNT	

Anexa Nr. 1 La Partea I

Teren

Nr cadastral	Suprafața (mp)*	Observații / Referințe
	5.000	

* Suprafața este determinată în planul de proiecție Stereo 70.



Date referitoare la teren

Crt	Categorie folosință	Intravilan	Suprafața (mp)	Tarla	Parcelă	Nr. topo	Observații / Referințe
1	faneata	NU	5.000	30	515,517,519	-	În act se regăsește T31

Lungime Segmente

1) Valorile lungimilor segmentelor sunt obținute din proiecție în plan.

Punct început	X / Y	Punct sfârșit	X / Y	Lungime segment (** (m)
1	510.129,715 417.787,68	2	510.124,892 417.779,11	9.834
2	510.124,892 417.779,11	3	510.119,126 417.761,132	18.88
3	510.119,126 417.761,132	4	510.117,657 417.751,224	10.016
4	510.117,657 417.751,224	5	510.240,217 417.736,332	123.461
5	510.240,217 417.736,332	6	510.265,01 417.766,927	39.38

Punct început	X / Y	Punct sfârșit	X / Y	Lungime segment (** (m)
6	510.265,01 417.766,927	7	510.267,682 417.770,916	4.801
7	510.267,682 417.770,916	1	510.129,715 417.787,68	138.982

** Lungimile segmentelor sunt determinate în planul de proiecție Stereo 70 și sunt rotunjite la 1 milimetru.

*** Distanța dintre puncte este formată din segmente cumulate ce sunt mai mici decât valoarea 1 milimetru.

**DATE DESPRE IMOBILUL NR. 4671**

Oficiul de Cadastru și Publicitate Imobiliară ARGES
Biroul de Cadastru și Publicitate Imobiliară Campulung

A. Partea I. Descrierea imobilului

TEREN Extravilan

Adresa: Jud. Arges

Nr. Crt	Nr cadastral Nr. topografic	Suprafața* (mp)	Observații / Referințe
A1		5.000	Sector cadastral:47 Teren neimprejmuit;

B. Partea II. Proprietari și acte

Inscrieri privitoare la dreptul de proprietate și alte drepturi reale	Referințe
/	
Act Normativ nr. 7, din 13/03/1996 emis de PARLAMENT (art. 13 alin. 15);	
B1	A1
Inscrierea provizorie, drept de PROPRIETATE, dobandit prin Lege, cota actuala 1/1, cota initiala 1/1 1) COMUNA VALEA MARE PRAVAT, CIF:5010196	

C. Partea III. SARCINI .

Inscrieri privind dezmembramintele dreptului de proprietate, drepturi reale de garanție și sarcini	Referințe
NU SUNT	

Anexa Nr. 1 La Partea I

Teren

Nr cadastral	Suprafața (mp)*	Observații / Referințe
	5.000	

* Suprafața este determinată în planul de proiecție Stereo 70.

DETALII LINIARE IMOBIL



Date referitoare la teren

Crt	Categorie folosință	Intravilan	Suprafața (mp)	Tarla	Parcelă	Nr. topo	Observații / Referințe
1	faneata	NU	5.000	30	515,517,519	-	

Lungime Segmente

1) Valorile lungimilor segmentelor sunt obținute din proiecție în plan.

Punct început	X / Y	Punct sfârșit	X / Y	Lungime segment (** (m)
1	510.117,657 417.751,224	2	510.114,547 417.730,243	21.21
2	510.114,547 417.730,243	3	510.110,555 417.706,53	24.047
3	510.110,555 417.706,53	4	510.208,556 417.694,621	98.722
4	510.208,556 417.694,621	5	510.225,774 417.718,509	29.446
5	510.225,774 417.718,509	6	510.240,217 417.736,332	22.94

Punct început	X / Y	Punct sfârşit	X / Y	Lungime segment (** (m)
6	510.240,217 417.736,332	1	510.117,657 417.751,224	123.461

** Lungimile segmentelor sunt determinate în planul de proiecţie Stereo 70 şi sunt rotunjite la 1 milimetru.

*** Distanţa dintre puncte este formată din segmente cumulate ce sunt mai mici decât valoarea 1 milimetru.

**DATE DESPRE IMOBILUL NR. 4672**

Oficiul de Cadastru și Publicitate Imobiliară ARGES
Biroul de Cadastru și Publicitate Imobiliară Campulung

A. Partea I. Descrierea imobilului

TEREN Extravilan

Adresa: Jud. Arges

Nr. Crt	Nr cadastral Nr. topografic	Suprafața* (mp)	Observații / Referințe
A1		2.500	Sector cadastral:47 Teren neimprejmuit;

B. Partea II. Proprietari și acte

Inscrieri privitoare la dreptul de proprietate și alte drepturi reale	Referințe
/	
Act Administrativ nr. 9783, din 20/05/1993 emis de CJPSDPAT ARGES;	
B1	A1
Intabulare, drept de PROPRIETATE, dobândit prin Reconstituire, cota actuala 1/1, cota initiala 1/1 1) VISOIU RODICA, lipsă CNP	

C. Partea III. SARCINI .

Inscrieri privind dezmembramintele dreptului de proprietate, drepturi reale de garanție și sarcini	Referințe
NU SUNT	

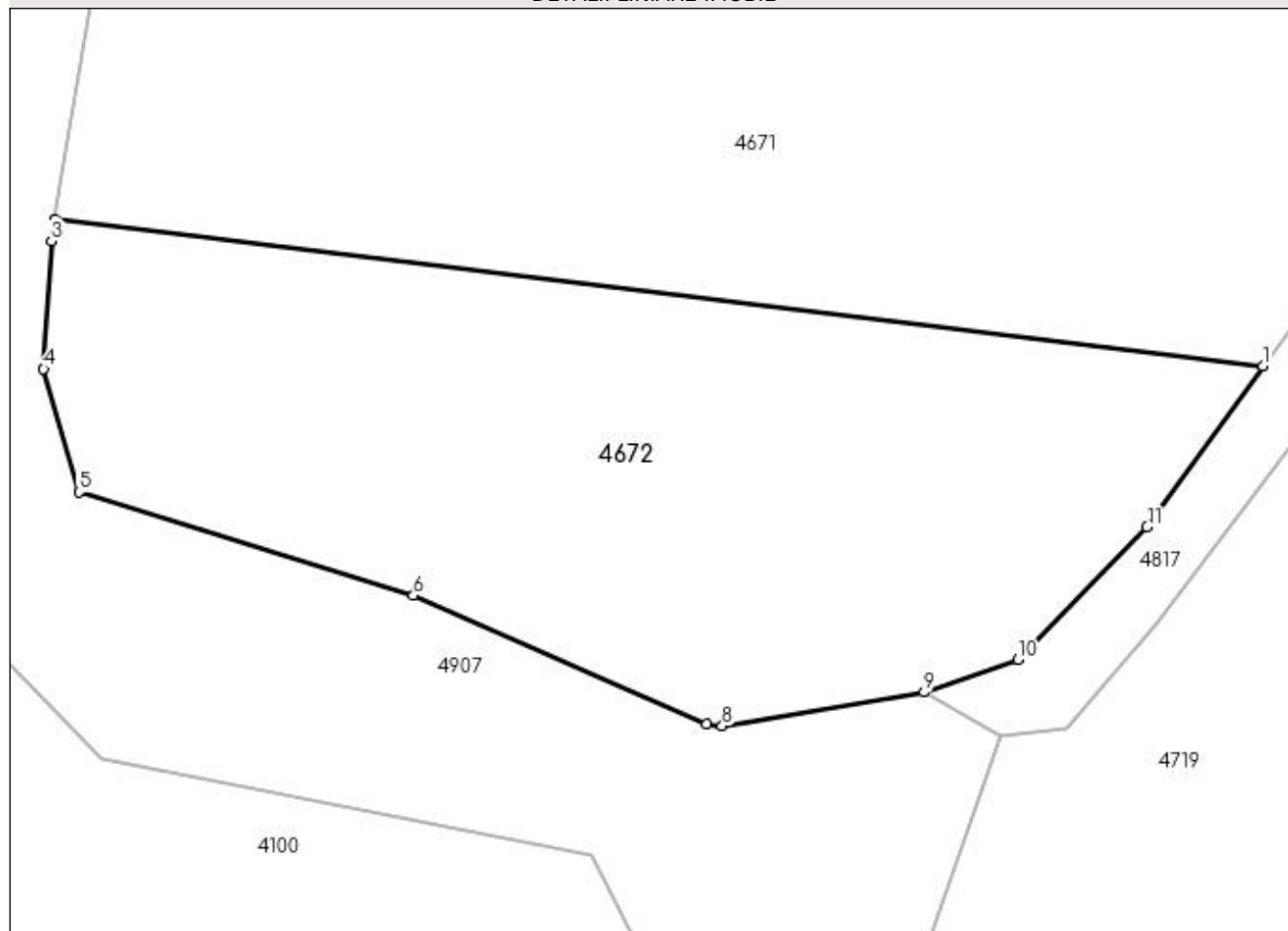
Anexa Nr. 1 La Partea I

Teren

Nr cadastral	Suprafața (mp)*	Observații / Referințe
	2.500	

* Suprafața este determinată în planul de proiecție Stereo 70.

DETALII LINIARE IMOBIL



Date referitoare la teren

Crt	Categorie folosință	Intra vilan	Suprafața (mp)	Tarla	Parcelă	Nr. topo	Observații / Referințe
1	faneata	NU	2.500	30	515,517,519	-	

Lungime Segmente

1) Valorile lungimilor segmentelor sunt obținute din proiecție în plan.

Punct început	X / Y	Punct sfârșit	X / Y	Lungime segment (** (m)
1	510.208,556 417.694,621	2	510.110,555 417.706,53	98.722
2	510.110,555 417.706,53	3	510.110,261 417.704,786	1.769
3	510.110,261 417.704,786	4	510.109,627 417.694,396	10.409
4	510.109,627 417.694,396	5	510.112,502 417.684,413	10.389
5	510.112,502 417.684,413	6	510.139,634 417.676,031	28.397

Punct început	X / Y	Punct sfârșit	X / Y	Lungime segment (** (m)
6	510.139,634 417.676,031	7	510.163,455 417.665,589	26.009
7	510.163,455 417.665,589	8	510.164,696 417.665,439	1.25
8	510.164,696 417.665,439	9	510.181,07 417.668,178	16.602
9	510.181,07 417.668,178	10	510.188,707 417.670,814	8.079
10	510.188,707 417.670,814	11	510.199,164 417.681,591	15.016
11	510.199,164 417.681,591	1	510.208,556 417.694,621	16.062

** Lungimile segmentelor sunt determinate în planul de proiecție Stereo 70 și sunt rotunjite la 1 milimetru.

*** Distanța dintre puncte este formată din segmente cumulate ce sunt mai mici decât valoarea 1 milimetru.

**DATE DESPRE IMOBILUL NR. 4673**

Oficiul de Cadastru și Publicitate Imobiliară ARGES
Biroul de Cadastru și Publicitate Imobiliară Campulung

A. Partea I. Descrierea imobilului

TEREN Extravilan

Adresa: Jud. Arges

Nr. Crt	Nr cadastral Nr. topografic	Suprafața* (mp)	Observații / Referințe
A1		6.000	Sector cadastral:47 Teren neimprejmuit;

B. Partea II. Proprietari și acte

Inscrieri privitoare la dreptul de proprietate și alte drepturi reale	Referințe
/	
Act Administrativ nr. 47054, din 09/06/1994 emis de CJPSDPAT ARGES;	
B1	A1
Intabulare, drept de PROPRIETATE, dobândit prin Reconstituire, cota actuala 1/1, cota initiala 1/1 1) NICOARĂ PROFIRA, lipsă CNP	

C. Partea III. SARCINI .

Inscrieri privind dezmembramentele dreptului de proprietate, drepturi reale de garanție și sarcini	Referințe
NU SUNT	


Anexa Nr. 1 La Partea I

Teren

Nr cadastral	Suprafața (mp)*	Observații / Referințe
	6.000	

* Suprafața este determinată în planul de proiecție Stereo 70.

DETALII LINIARE IMOBIL



Date referitoare la teren

Crt	Categorie folosință	Intra vilan	Suprafața (mp)	Tarla	Parcelă	Nr. topo	Observații / Referințe
1	livada	NU	6.000	30	495,499	-	În act se regăsește T24

Lungime Segmente

1) Valorile lungimilor segmentelor sunt obținute din proiecție în plan.

Punct început	X / Y	Punct sfârșit	X / Y	Lungime segment (** (m)
1	510.536,288 418.284,628	2	510.537,319 418.297,683	13.096
2	510.537,319 418.297,683	3	510.542,257 418.318,413	21.31
3	510.542,257 418.318,413	4	510.363,079 418.318,424	179.178
4	510.363,079 418.318,424	5	510.359,252 418.286,615	32.038
5	510.359,252 418.286,615	6	510.358,895 418.284,639	2.008

Punct început	X / Y	Punct sfârșit	X / Y	Lungime segment (** (m)
6	510.358,895 418.284,639	1	510.536,288 418.284,628	177.393

** Lungimile segmentelor sunt determinate în planul de proiecție Stereo 70 și sunt rotunjite la 1 milimetru.

*** Distanța dintre puncte este formată din segmente cumulate ce sunt mai mici decât valoarea 1 milimetru.

**DATE DESPRE IMOBILUL NR. 4674**

Oficiul de Cadastru și Publicitate Imobiliară ARGES
Biroul de Cadastru și Publicitate Imobiliară Campulung

A. Partea I. Descrierea imobilului

TEREN Extravilan

Adresa: Jud. Arges

Nr. Crt	Nr cadastral Nr. topografic	Suprafața* (mp)	Observații / Referințe
A1		4.000	Sector cadastral:47 Teren neimprejmuit;

B. Partea II. Proprietari și acte

Inscrieri privitoare la dreptul de proprietate și alte drepturi reale	Referințe
/	
Act Normativ nr. 7, din 13/03/1996 emis de PARLAMENT (art. 13 alin. 15);	
B1	A1
Inscrierea provizorie, drept de PROPRIETATE, dobandit prin Lege, cota actuala 1/1, cota initiala 1/1 1) COMUNA VALEA MARE PRAVAT, CIF:5010196	

C. Partea III. SARCINI .

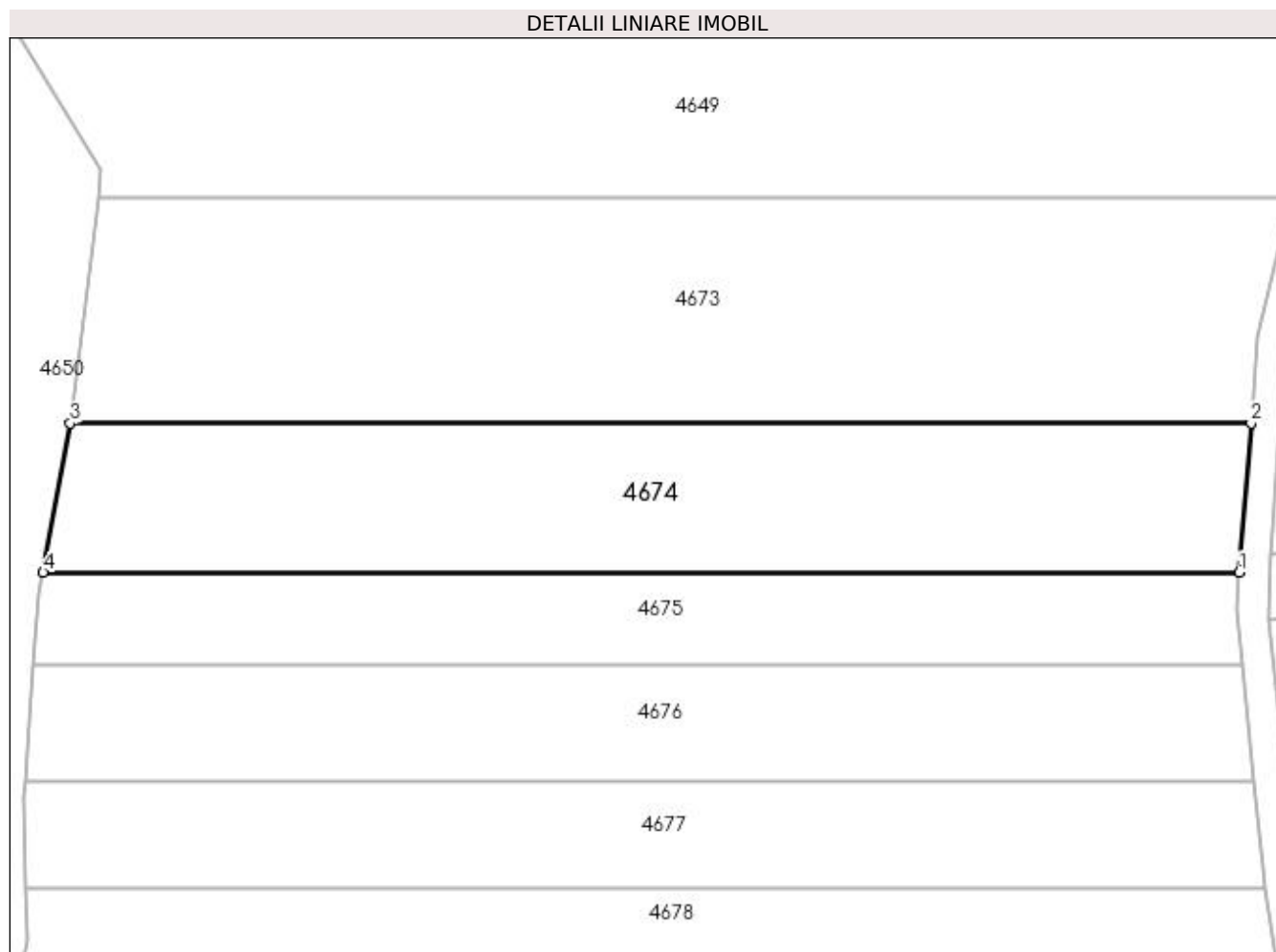
Inscrieri privind dezmembramintele dreptului de proprietate, drepturi reale de garanție și sarcini	Referințe
NU SUNT	

Anexa Nr. 1 La Partea I

Teren

Nr cadastral	Suprafața (mp)*	Observații / Referințe
	4.000	

* Suprafața este determinată în planul de proiecție Stereo 70.



Date referitoare la teren

Crt	Categorie folosință	Intra vilan	Suprafața (mp)	Tarla	Parcelă	Nr. topo	Observații / Referințe
1	livada	NU	4.000	30	495,499	-	

Lungime Segmente

1) Valorile lungimilor segmentelor sunt obținute din proiecție în plan.

Punct început	X / Y	Punct sfârșit	X / Y	Lungime segment (** (m)
1	510.534,518 418.262,223	2	510.536,288 418.284,628	22.475
2	510.536,288 418.284,628	3	510.358,895 418.284,639	177.393
3	510.358,895 418.284,639	4	510.354,851 418.262,234	22.767
4	510.354,851 418.262,234	1	510.534,518 418.262,223	179.667

**** Lungimile segmentelor sunt determinate în planul de proiecție Stereo 70 și sunt rotunjite la 1 milimetru.**

***** Distanța dintre puncte este formată din segmente cumulate ce sunt mai mici decât valoarea 1 milimetru.**

**DATE DESPRE IMOBILUL NR. 4675**

Oficiul de Cadastru și Publicitate Imobiliară ARGES
Biroul de Cadastru și Publicitate Imobiliară Campulung

A. Partea I. Descrierea imobilului

TEREN Extravilan

Adresa: Jud. Arges

Nr. Crt	Nr cadastral Nr. topografic	Suprafața* (mp)	Observații / Referințe
A1	81075	2.500	Sector cadastral:47 Teren neimprejmuit; PUNCTULCLACI II MUSCEL

B. Partea II. Proprietari și acte

Inscrieri privitoare la dreptul de proprietate și alte drepturi reale	Referințe
9003 / 24/07/2014	
Act Notarial nr. 847, din 23/07/2014 emis de IONESCU CORNELIA;	
B10	Intabulare, drept de PROPRIETATE bun propriu, dobandit prin Conventie, cota actuala 1/1, cota initiala 1/1
	1) SIMAN PETRISOR ADRIAN

C. Partea III. SARCINI .


Inscrieri privind dezmembramintele dreptului de proprietate, drepturi reale de garanție și sarcini	Referințe
NU SUNT	

Anexa Nr. 1 La Partea I

Teren

Nr cadastral	Suprafața (mp)*	Observații / Referințe
81075	2.500	PUNCTULCLACI II MUSCEL

* Suprafața este determinată în planul de proiecție Stereo 70.



Date referitoare la teren

Crt	Categorie folosință	Intra vilan	Suprafața (mp)	Tarla	Parcelă	Nr. topo	Observații / Referințe
1	faneata	NU	2.500	30	495,499	-	

Lungime Segmente

1) Valorile lungimilor segmentelor sunt obținute din proiecție în plan.

Punct început	X / Y	Punct sfârșit	X / Y	Lungime segment (** (m)
1	510.534,91 418.248,364	2	510.534,079 418.256,67	8.347
2	510.534,079 418.256,67	3	510.534,518 418.262,223	5.57
3	510.534,518 418.262,223	4	510.354,851 418.262,234	179.667
4	510.354,851 418.262,234	5	510.354,264 418.258,981	3.306
5	510.354,264 418.258,981	6	510.353,453 418.248,375	10.637

Punct început	X / Y	Punct sfârșit	X / Y	Lungime segment (** (m)
6	510.353,453 418.248,375	1	510.534,91 418.248,364	181.457

** Lungimile segmentelor sunt determinate în planul de proiecție Stereo 70 și sunt rotunjite la 1 milimetru.

*** Distanța dintre puncte este formată din segmente cumulate ce sunt mai mici decât valoarea 1 milimetru.

**DATE DESPRE IMOBILUL NR. 4676**

Oficiul de Cadastru și Publicitate Imobiliară ARGES
Biroul de Cadastru și Publicitate Imobiliară Campulung

A. Partea I. Descrierea imobilului

TEREN Extravilan

Adresa: Jud. Arges

Nr. Crt	Nr cadastral Nr. topografic	Suprafața* (mp)	Observații / Referințe
A1		3.200	Sector cadastral:47 Teren neimprejmuit;

B. Partea II. Proprietari și acte

Inscrieri privitoare la dreptul de proprietate și alte drepturi reale		Referințe
/		
Act Normativ nr. 7, din 13/03/1996 emis de PARLAMENT (art. 13 alin. 15);		
B1	Inscrierea provizorie, drept de PROPRIETATE, dobandit prin Lege, cota actuala 1/1, cota initiala 1/1 1) COMUNA VALEA MARE PRAVAT, CIF:5010196	A1


C. Partea III. SARCINI .

Inscrieri privind dezmembramintele dreptului de proprietate, drepturi reale de garanție și sarcini	Referințe
NU SUNT	

Anexa Nr. 1 La Partea I**Teren**

Nr cadastral	Suprafața (mp)*	Observații / Referințe
	3.200	

* Suprafața este determinată în planul de proiecție Stereo 70.

**Date referitoare la teren**

Crt	Categorie folosință	Intra vilan	Suprafața (mp)	Tarla	Parcelă	Nr. topo	Observații / Referințe
1	livada	NU	3.200	30	495,499	-	

Lungime Segmente

1) Valorile lungimilor segmentelor sunt obținute din proiecție în plan.

Punct început	X / Y	Punct sfârșit	X / Y	Lungime segment (** (m)
1	510.536,66 418.230,878	2	510.534,91 418.248,364	17.573
2	510.534,91 418.248,364	3	510.353,453 418.248,375	181.457
3	510.353,453 418.248,375	4	510.352,116 418.230,889	17.537
4	510.352,116 418.230,889	1	510.536,66 418.230,878	184.544

**** Lungimile segmentelor sunt determinate în planul de proiecție Stereo 70 și sunt rotunjite la 1 milimetru.**

***** Distanța dintre puncte este formată din segmente cumulate ce sunt mai mici decât valoarea 1 milimetru.**

**DATE DESPRE IMOBILUL NR. 4677**

Oficiul de Cadastru și Publicitate Imobiliară ARGES
Biroul de Cadastru și Publicitate Imobiliară Campulung

A. Partea I. Descrierea imobilului

TEREN Extravilan

Adresa: Jud. Arges

Nr. Crt	Nr cadastral Nr. topografic	Suprafața* (mp)	Observații / Referințe
A1		3.000	Sector cadastral:47 Teren neimprejmuit;

B. Partea II. Proprietari și acte

Inscrieri privitoare la dreptul de proprietate și alte drepturi reale	Referințe
/	
Act Normativ nr. 7, din 13/03/1996 emis de PARLAMENT (art. 13 alin. 15);	
B1	A1
Inscrierea provizorie, drept de PROPRIETATE, dobandit prin Lege, cota actuala 1/1, cota initiala 1/1 1) COMUNA VALEA MARE PRAVAT, CIF:5010196	

C. Partea III. SARCINI .

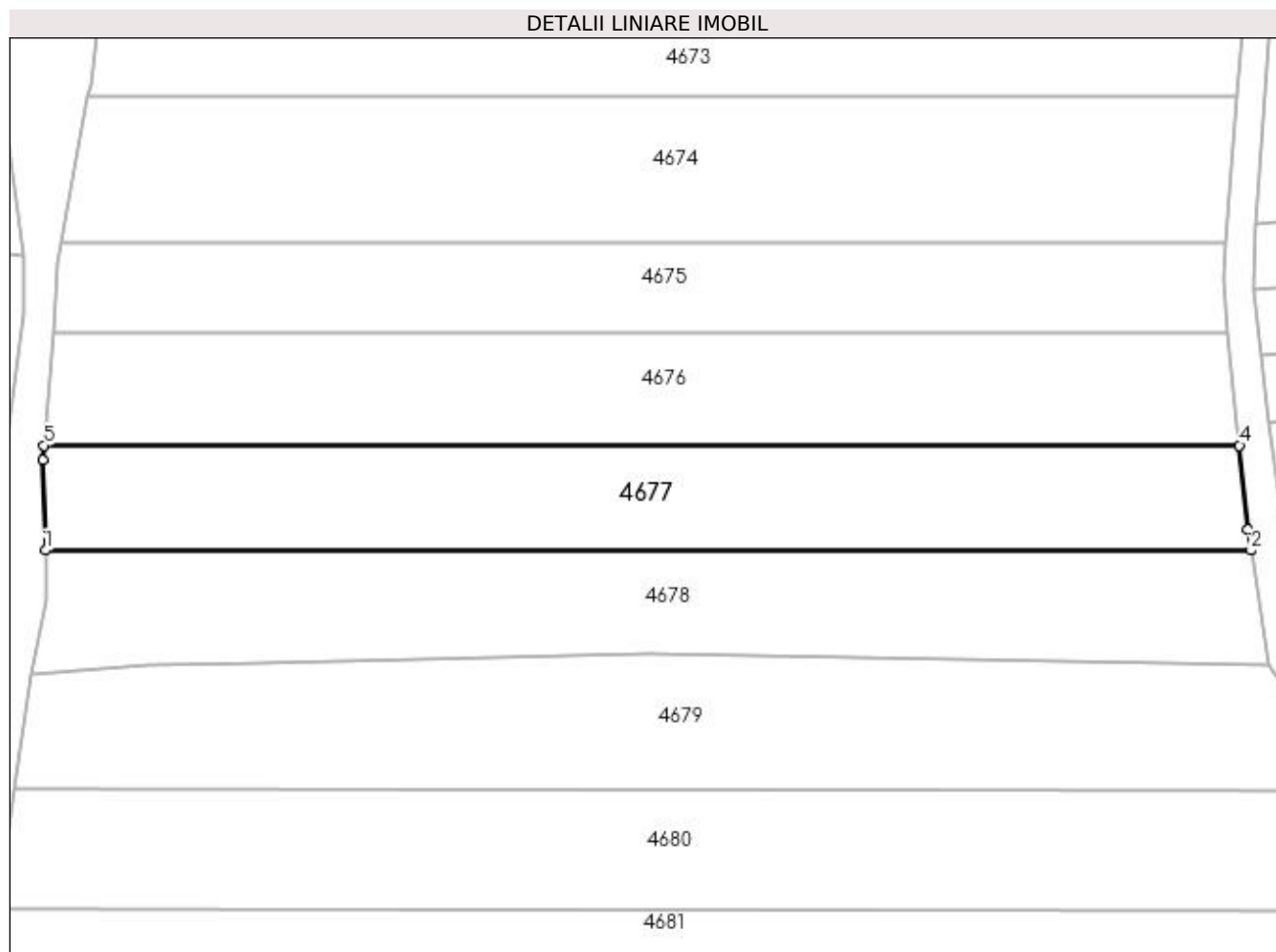
Inscrieri privind dezmembramintele dreptului de proprietate, drepturi reale de garanție și sarcini	Referințe
NU SUNT	

Anexa Nr. 1 La Partea I

Teren

Nr cadastral	Suprafața (mp)*	Observații / Referințe
	3.000	

* Suprafața este determinată în planul de proiecție Stereo 70.



Date referitoare la teren

Crt	Categorie folosință	Intra vilan	Suprafața (mp)	Tarla	Parcelă	Nr. topo	Observații / Referințe
1	livada	NU	3.000	30	495,499	-	

Lungime Segmente

1) Valorile lungimilor segmentelor sunt obținute din proiecție în plan.

Punct început	X / Y	Punct sfârșit	X / Y	Lungime segment (** (m)
1	510.352,27 418.214,707	2	510.538,436 418.214,696	186.166
2	510.538,436 418.214,696	3	510.537,962 418.217,874	3.213
3	510.537,962 418.217,874	4	510.536,66 418.230,878	13.069
4	510.536,66 418.230,878	5	510.352,116 418.230,889	184.544
5	510.352,116 418.230,889	6	510.351,941 418.228,601	2.295

Punct început	X / Y	Punct sfârșit	X / Y	Lungime segment (** (m)
6	510.351,941 418.228,601	1	510.352,27 418.214,707	13.898

** Lungimile segmentelor sunt determinate în planul de proiecție Stereo 70 și sunt rotunjite la 1 milimetru.

*** Distanța dintre puncte este formată din segmente cumulate ce sunt mai mici decât valoarea 1 milimetru.

**DATE DESPRE IMOBILUL NR. 4678**

Oficiul de Cadastru și Publicitate Imobiliară ARGES
Biroul de Cadastru și Publicitate Imobiliară Campulung

A. Partea I. Descrierea imobilului

TEREN Extravilan

Adresa: Jud. Arges

Nr. Crt	Nr cadastral Nr. topografic	Suprafața* (mp)	Observații / Referințe
A1		3.200	Sector cadastral:47 Teren neimprejmuit;

B. Partea II. Proprietari și acte

Inscrieri privitoare la dreptul de proprietate și alte drepturi reale	Referințe
/	
Act Administrativ nr. 37440, din 01/03/1994 emis de CJPSDPAT ARGES;	
B1	A1
Intabulare, drept de PROPRIETATE, dobandit prin Reconstituire, cota actuala 1/1, cota initiala 1/1 1) CORNATEANU MIHAI, lipsă CNP	

C. Partea III. SARCINI .


Inscrieri privind dezmembramintele dreptului de proprietate, drepturi reale de garanție și sarcini	Referințe
NU SUNT	

Anexa Nr. 1 La Partea I

Teren

Nr cadastral	Suprafața (mp)*	Observații / Referințe
	3.200	

* Suprafața este determinată în planul de proiecție Stereo 70.



Date referitoare la teren

Crt	Categorie folosință	Intra vilan	Suprafața (mp)	Tarla	Parcelă	Nr. topo	Observații / Referințe
1	livada	NU	3.200	30	495,499	-	

Lungime Segmente

1) Valorile lungimilor segmentelor sunt obținute din proiecție în plan.

Punct început	X / Y	Punct sfârșit	X / Y	Lungime segment (** (m)
1	510.350,047 418.195,581	2	510.368,279 418.196,91	18.28
2	510.368,279 418.196,91	3	510.385,735 418.197,202	17.458
3	510.385,735 418.197,202	4	510.445,55 418.198,679	59.833
4	510.445,55 418.198,679	5	510.541,064 418.197,058	95.528
5	510.541,064 418.197,058	6	510.538,436 418.214,696	17.833

Punct început	X / Y	Punct sfârșit	X / Y	Lungime segment (** (m)
6	510.538,436 418.214,696	7	510.352,27 418.214,707	186.166
7	510.352,27 418.214,707	8	510.352,453 418.206,958	7.751
8	510.352,453 418.206,958	1	510.350,047 418.195,581	11.629

** Lungimile segmentelor sunt determinate în planul de proiecție Stereo 70 și sunt rotunjite la 1 milimetru.

*** Distanța dintre puncte este formată din segmente cumulate ce sunt mai mici decât valoarea 1 milimetru.

**DATE DESPRE IMOBILUL NR. 4679**

Oficiul de Cadastru și Publicitate Imobiliară ARGES
Biroul de Cadastru și Publicitate Imobiliară Campulung

A. Partea I. Descrierea imobilului

TEREN Extravilan

Adresa: Jud. Arges

Nr. Crt	Nr cadastral Nr. topografic	Suprafața* (mp)	Observații / Referințe
A1		4.000	Sector cadastral:47 Teren neimprejmuit;

B. Partea II. Proprietari și acte

Inscrieri privitoare la dreptul de proprietate și alte drepturi reale	Referințe
/	
Act Administrativ nr. 34780, din 14/02/1994 emis de CJPSDPAT ARGES;	
B1	A1
Intabulare, drept de PROPRIETATE, dobândit prin Reconstituire, cota actuala 1/1, cota initiala 1/1 1) MOROE VALER, lipsă CNP	

C. Partea III. SARCINI .

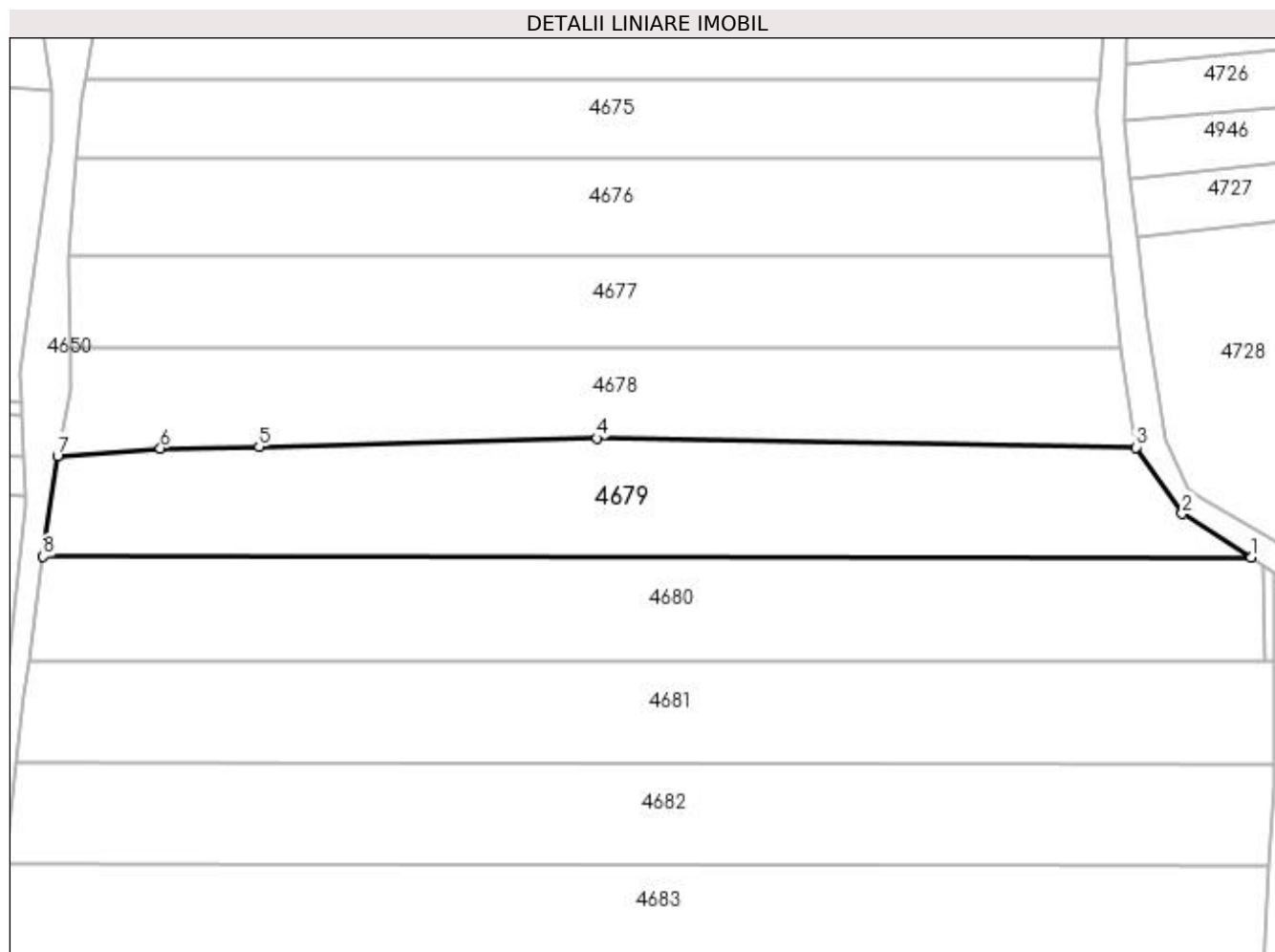
Inscrieri privind dezmembramintele dreptului de proprietate, drepturi reale de garanție și sarcini	Referințe
NU SUNT	

Anexa Nr. 1 La Partea I

Teren

Nr cadastral	Suprafața (mp)*	Observații / Referințe
	4.000	

* Suprafața este determinată în planul de proiecție Stereo 70.



Date referitoare la teren

Crt	Categorie folosință	Intra vilan	Suprafața (mp)	Tarla	Parcelă	Nr. topo	Observații / Referințe
1	livada	NU	4.000	30	495,499,501	-	În act se regăsește T31

Lungime Segmente

1) Valorile lungimilor segmentelor sunt obținute din proiecție în plan.

Punct început	X / Y	Punct sfârșit	X / Y	Lungime segment (** (m)
1	510.561,391 418.177,544	2	510.549,204 418.185,307	14.449
2	510.549,204 418.185,307	3	510.541,064 418.197,058	14.295
3	510.541,064 418.197,058	4	510.445,55 418.198,679	95.528
4	510.445,55 418.198,679	5	510.385,735 418.197,202	59.833
5	510.385,735 418.197,202	6	510.368,279 418.196,91	17.458

Punct început	X / Y	Punct sfârșit	X / Y	Lungime segment (** (m)
6	510.368,279 418.196,91	7	510.350,047 418.195,581	18.28
7	510.350,047 418.195,581	8	510.347,512 418.177,772	17.989
8	510.347,512 418.177,772	1	510.561,391 418.177,544	213.879

** Lungimile segmentelor sunt determinate în planul de proiecție Stereo 70 și sunt rotunjite la 1 milimetru.

*** Distanța dintre puncte este formată din segmente cumulate ce sunt mai mici decât valoarea 1 milimetru.

**DATE DESPRE IMOBILUL NR. 4680**

Oficiul de Cadastru și Publicitate Imobiliară ARGES
Biroul de Cadastru și Publicitate Imobiliară Campulung

A. Partea I. Descrierea imobilului

TEREN Extravilan

Adresa: Jud. Arges

Nr. Crt	Nr cadastral Nr. topografic	Suprafața* (mp)	Observații / Referințe
A1		4.000	Sector cadastral:47 Teren neimprejmuit;

B. Partea II. Proprietari și acte

Inscrieri privitoare la dreptul de proprietate și alte drepturi reale	Referințe
/	
Act Administrativ nr. 36339, din 03/03/1994 emis de CJPSDPAT ARGES;	
B1	A1
Intabulare, drept de PROPRIETATE, dobandit prin Reconstituire, cota actuala 1/1, cota initiala 1/1 1) TAMASI LAZAR, lipsă CNP	


C. Partea III. SARCINI .

Inscrieri privind dezmembramentele dreptului de proprietate, drepturi reale de garanție și sarcini	Referințe
NU SUNT	

Anexa Nr. 1 La Partea I**Teren**

Nr cadastral	Suprafața (mp)*	Observații / Referințe
	4.000	

* Suprafața este determinată în planul de proiecție Stereo 70.

**Date referitoare la teren**

Crt	Categorie folosință	Intra vilan	Suprafața (mp)	Tarla	Parcelă	Nr. topo	Observații / Referințe
1	livada	NU	4.000	30	501	-	În act se regăsește P454

Lungime Segmente

1) Valorile lungimilor segmentelor sunt obținute din proiecție în plan.

Punct început	X / Y	Punct sfârșit	X / Y	Lungime segment (** (m)
1	510.563,699 418.159,141	2	510.563,658 418.176,1	16.959
2	510.563,658 418.176,1	3	510.561,391 418.177,544	2.688
3	510.561,391 418.177,544	4	510.347,512 418.177,772	213.879
4	510.347,512 418.177,772	5	510.344,893 418.159,374	18.583
5	510.344,893 418.159,374	1	510.563,699 418.159,141	218.806

**** Lungimile segmentelor sunt determinate în planul de proiecție Stereo 70 și sunt rotunjite la 1 milimetru.**

***** Distanța dintre puncte este formată din segmente cumulate ce sunt mai mici decât valoarea 1 milimetru.**

**DATE DESPRE IMOBILUL NR. 4681**

Oficiul de Cadastru și Publicitate Imobiliară ARGES
Biroul de Cadastru și Publicitate Imobiliară Campulung

A. Partea I. Descrierea imobilului

TEREN Extravilan

Nr. CF vechi:207
Nr. cadastral vechi:323

Adresa: Jud. Arges, punctul Valea Oarzei

Nr. Crt	Nr cadastral Nr. topografic	Suprafața* (mp)	Observații / Referințe
A1	81972	4.003	Sector cadastral:47 Teren neimprejmuit;

B. Partea II. Proprietari și acte

Inscrieri privitoare la dreptul de proprietate și alte drepturi reale		Referințe
302 / 28/01/2003		
Act Notarial nr. 2249, din 19/12/2002 emis de BNP ZIPISI CORNELIA;		
B1	Intabulare, drept de PROPRIETATE, dobândit prin Conventie, cota actuala 1/1, cota initiala 1/1 1) STUPARU VALERICĂ, casatorit cu 2) STUPARU MARIA, lipsă CNP	A1


C. Partea III. SARCINI .

Inscrieri privind dezmembramintele dreptului de proprietate, drepturi reale de garanție și sarcini	Referințe
NU SUNT	

Anexa Nr. 1 La Partea I**Teren**

Nr cadastral	Suprafața (mp)*	Observații / Referințe
81972	4.003	

* Suprafața este determinată în planul de proiecție Stereo 70.

**Date referitoare la teren**

Crt	Categorie folosință	Intra vilan	Suprafața (mp)	Tarla	Parcelă	Nr. topo	Observații / Referințe
1	livada	NU	4.003	30	501	-	

Lungime Segmente

1) Valorile lungimilor segmentelor sunt obținute din proiecție în plan.

Punct început	X / Y	Punct sfârșit	X / Y	Lungime segment (** (m)
1	510.342,749 418.141,33	2	510.565,453 418.141,092	222.704
2	510.565,453 418.141,092	3	510.565,658 418.159,139	18.048
3	510.565,658 418.159,139	4	510.563,699 418.159,141	1.959
4	510.563,699 418.159,141	5	510.344,893 418.159,374	218.806
5	510.344,893 418.159,374	6	510.344,0 418.153,098	6.339

Punct început	X / Y	Punct sfârșit	X / Y	Lungime segment (** (m)
6	510.344,0 418.153,098	1	510.342,749 418.141,33	11.834

** Lungimile segmentelor sunt determinate în planul de proiecție Stereo 70 și sunt rotunjite la 1 milimetru.

*** Distanța dintre puncte este formată din segmente cumulate ce sunt mai mici decât valoarea 1 milimetru.

**DATE DESPRE IMOBILUL NR. 4682**

Oficiul de Cadastru și Publicitate Imobiliară ARGES
Biroul de Cadastru și Publicitate Imobiliară Campulung

A. Partea I. Descrierea imobilului

TEREN Extravilan

Adresa: Jud. Arges

Nr. Crt	Nr cadastral Nr. topografic	Suprafața* (mp)	Observații / Referințe
A1		4.000	Sector cadastral:47 Teren neimprejmuit;

B. Partea II. Proprietari și acte

Inscrieri privitoare la dreptul de proprietate și alte drepturi reale	Referințe
/	
Act Administrativ nr. 36335, din 03/03/1994 emis de CJPSDPAT ARGES;	
B1	A1
Intabulare, drept de PROPRIETATE, dobandit prin Reconstituire, cota actuala 1/1, cota initiala 1/1 1) TAMAS DUMITRU, lipsă CNP	

C. Partea III. SARCINI .


Inscrieri privind dezmembramintele dreptului de proprietate, drepturi reale de garanție și sarcini	Referințe
NU SUNT	

Anexa Nr. 1 La Partea I

Teren

Nr cadastral	Suprafața (mp)*	Observații / Referințe
	4.000	

* Suprafața este determinată în planul de proiecție Stereo 70.



Date referitoare la teren

Crt	Categorie folosință	Intra vilan	Suprafața (mp)	Tarla	Parcelă	Nr. topo	Observații / Referințe
1	livada	NU	4.000	30	501	-	

Lungime Segmente

1) Valorile lungimilor segmentelor sunt obținute din proiecție în plan.

Punct început	X / Y	Punct sfârșit	X / Y	Lungime segment (** (m)
1	510.340,845 418.123,417	2	510.564,572 418.123,178	223.727
2	510.564,572 418.123,178	3	510.565,41 418.137,444	14.291
3	510.565,41 418.137,444	4	510.565,453 418.141,092	3.648
4	510.565,453 418.141,092	5	510.342,749 418.141,33	222.704
5	510.342,749 418.141,33	1	510.340,845 418.123,417	18.014

**** Lungimile segmentelor sunt determinate în planul de proiecţie Stereo 70 şi sunt rotunjite la 1 milimetru.**

***** Distanţa dintre puncte este formată din segmente cumulate ce sunt mai mici decât valoarea 1 milimetru.**

**DATE DESPRE IMOBILUL NR. 4683**

Oficiul de Cadastru și Publicitate Imobiliară ARGES
Biroul de Cadastru și Publicitate Imobiliară Campulung

A. Partea I. Descrierea imobilului

TEREN Extravilan

Nr. CF vechi:30
Nr. cadastral vechi:31

Adresa: Jud. Arges, pct Valea Oarzei

Nr. Crt	Nr cadastral Nr. topografic	Suprafața* (mp)	Observații / Referințe
A1	82112	4.556	Sector cadastral:47 Teren neimprejmuit;

B. Partea II. Proprietari și acte

Inscrieri privitoare la dreptul de proprietate și alte drepturi reale		Referințe
1322 / 23/05/2000		
Contract De Vânzare-Cumpărare nr. 879, din 01/03/2000 emis de notar public Tuluca Filofteia;		
B1	Intabulare, drept de PROPRIETATE, dobândit prin Conventie, cota actuala 1/1, cota initiala 1/1	A1
	1) PALTIN MIRCEA , casatorit cu, lipsă CNP	
	2) PALTIN LILIANA , lipsă CNP	

C. Partea III. SARCINI .


Inscrieri privind dezmembramintele dreptului de proprietate, drepturi reale de garanție și sarcini	Referințe
NU SUNT	

Anexa Nr. 1 La Partea I

Teren

Nr cadastral	Suprafața (mp)*	Observații / Referințe
82112	4.556	

* Suprafața este determinată în planul de proiecție Stereo 70.



Date referitoare la teren

Crt	Categorie folosință	Intra vilan	Suprafața (mp)	Tarla	Parcelă	Nr. topo	Observații / Referințe
1	livada	NU	4.556	30	501	-	

Lungime Segmente

1) Valorile lungimilor segmentelor sunt obținute din proiecție în plan.

Punct început	X / Y	Punct sfârșit	X / Y	Lungime segment (** (m)
1	510.338,674 418.102,989	2	510.352,756 418.103,088	14.082
2	510.352,756 418.103,088	3	510.556,187 418.102,871	203.431
3	510.556,187 418.102,871	4	510.563,379 418.102,863	7.192
4	510.563,379 418.102,863	5	510.564,572 418.123,178	20.35
5	510.564,572 418.123,178	6	510.340,845 418.123,417	223.727

Punct început	X / Y	Punct sfârșit	X / Y	Lungime segment (** (m)
6	510.340,845 418.123,417	1	510.338,674 418.102,989	20.543

** Lungimile segmentelor sunt determinate în planul de proiecție Stereo 70 și sunt rotunjite la 1 milimetru.

*** Distanța dintre puncte este formată din segmente cumulate ce sunt mai mici decât valoarea 1 milimetru.

**DATE DESPRE IMOBILUL NR. 4684**

Oficiul de Cadastru și Publicitate Imobiliară ARGES
Biroul de Cadastru și Publicitate Imobiliară Campulung

A. Partea I. Descrierea imobilului

TEREN Extravilan

Nr. CF vechi:192

Nr. cadastral vechi:289

Adresa: Jud. Arges

Nr. Crt	Nr cadastral Nr. topografic	Suprafața* (mp)	Observații / Referințe
A1	80814	4.425	Sector cadastral:47 Teren neimprejmuit; pct Valea Oarzei

B. Partea II. Proprietari și acte

Inscrieri privitoare la dreptul de proprietate și alte drepturi reale		Referințe
138 / 16/01/2003		
Act Notarial nr. 5550, din 18/12/2002 emis de BNP TULUCA FILOFTEIA;		
B1	Intabulare, drept de PROPRIETATE, dobandit prin Conventie, cota actuala 1/1, cota initiala 1/1 1) CIUBUC SEVER, lipsă CNP 2) CIUBUC MIHAELA, lipsă CNP <i>OBSERVATII: (provenita din conversia CF 192)</i>	A1
18455 / 30/08/2021		
Act Notarial nr. 3442, din 27/08/2021 emis de Simion Aurelia Maria;		
B2	se noteaza contractul de comodat autentificat sub nr. 445 din 22.05.2013 pe o perioada de 10 (zece) ani , de la data de 27.08.2021 1) SC MATY JUICE STOENESTI SRL, CIF:40067379	A1

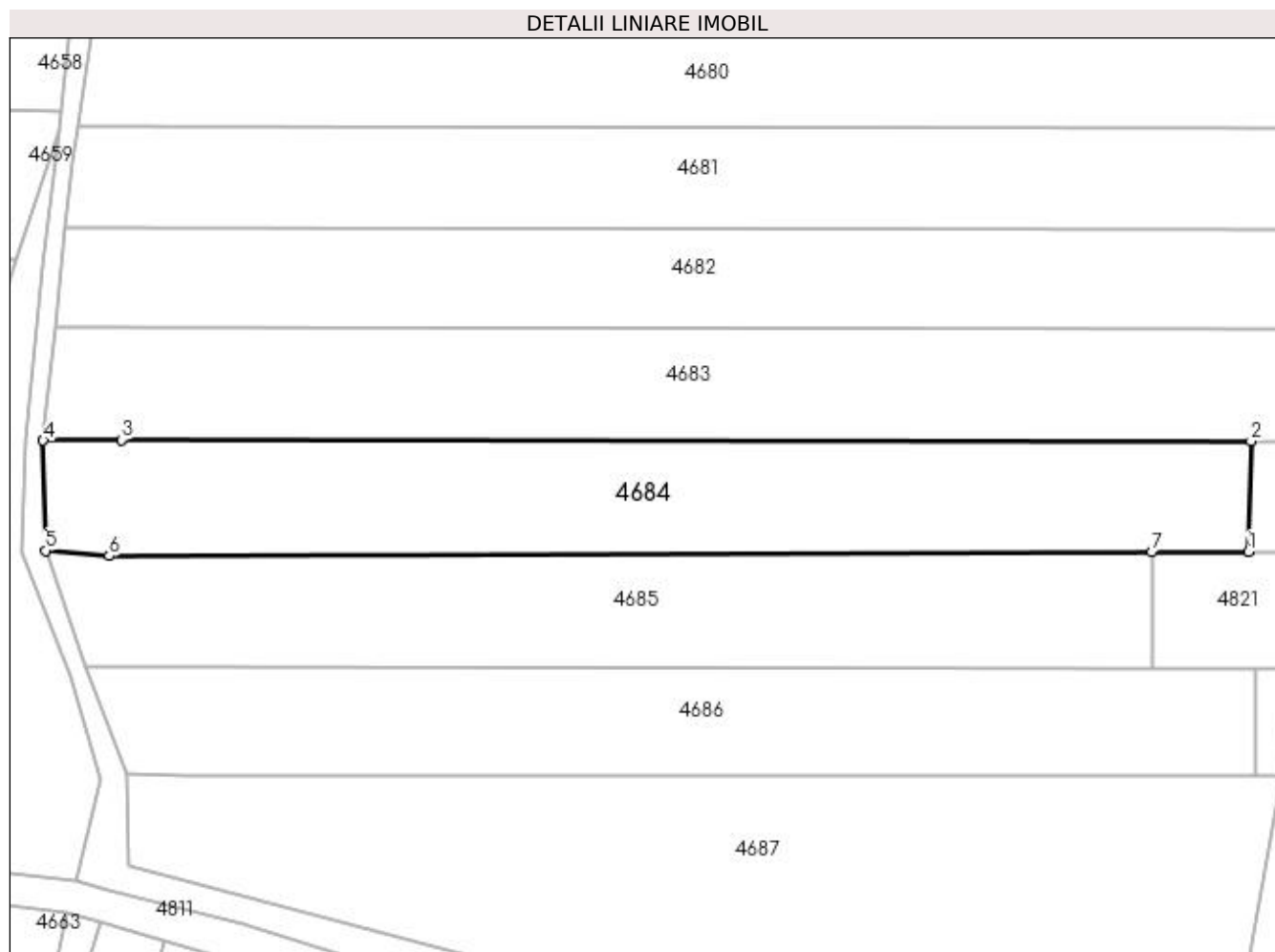
C. Partea III. SARCINI .

Inscrieri privind dezmembramintele dreptului de proprietate, drepturi reale de garanție și sarcini	Referințe
NU SUNT	

Anexa Nr. 1 La Partea I**Teren**

Nr cadastral	Suprafața (mp)*	Observații / Referințe
80814	4.425	pct Valea Oarzei

* Suprafața este determinată în planul de proiecție Stereo 70.

**Date referitoare la teren**

Crt	Categorie folosință	Intra vilan	Suprafața (mp)	Tarla	Parcelă	Nr. topo	Observații / Referințe
1	livada	NU	4.425	30	501	-	

Lungime Segmente

1) Valorile lungimilor segmentelor sunt obținute din proiecție în plan.

Punct început	X / Y	Punct sfârșit	X / Y	Lungime segment (** (m)
1	510.555,695 418.082,971	2	510.556,187 418.102,871	19.906
2	510.556,187 418.102,871	3	510.352,756 418.103,088	203.431
3	510.352,756 418.103,088	4	510.338,674 418.102,989	14.082
4	510.338,674 418.102,989	5	510.339,132 418.083,156	19.838
5	510.339,132 418.083,156	6	510.350,563 418.082,209	11.47

Punct început	X / Y	Punct sfârșit	X / Y	Lungime segment (** (m)
6	510.350,563 418.082,209	7	510.538,313 418.082,907	187.751
7	510.538,313 418.082,907	1	510.555,695 418.082,971	17.382

** Lungimile segmentelor sunt determinate în planul de proiecție Stereo 70 și sunt rotunjite la 1 milimetru.

*** Distanța dintre puncte este formată din segmente cumulate ce sunt mai mici decât valoarea 1 milimetru.

**DATE DESPRE IMOBILUL NR. 4685**

Oficiul de Cadastru și Publicitate Imobiliară ARGES
Biroul de Cadastru și Publicitate Imobiliară Campulung

A. Partea I. Descrierea imobilului

TEREN Extravilan

Adresa: Jud. Arges

Nr. Crt	Nr cadastral Nr. topografic	Suprafața* (mp)	Observații / Referințe
A1		4.000	Sector cadastral:47 Teren neimprejmuit;

B. Partea II. Proprietari și acte

Inscrieri privitoare la dreptul de proprietate și alte drepturi reale	Referințe
/	
Act Administrativ nr. 52916, din 08/08/1994 emis de CJPSDPAT ARGES;	
B1	A1
Intabulare, drept de PROPRIETATE, dobândit prin Reconstituire, cota actuala 1/1, cota initiala 1/1 1) VLAICU ION, lipsă CNP	

C. Partea III. SARCINI .

Inscrieri privind dezmembramintele dreptului de proprietate, drepturi reale de garanție și sarcini	Referințe
NU SUNT	

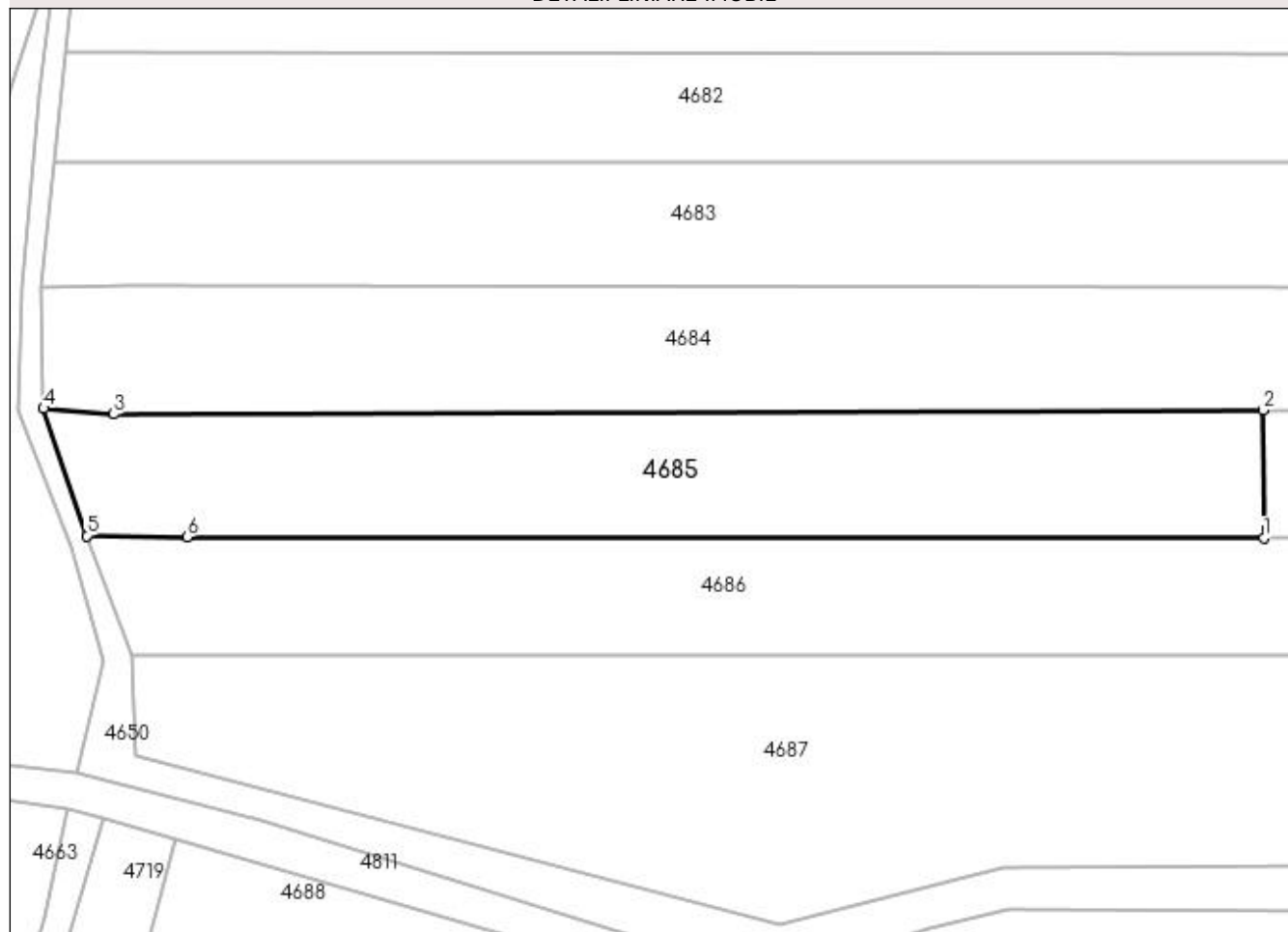
Anexa Nr. 1 La Partea I

Teren

Nr cadastral	Suprafața (mp)*	Observații / Referințe
	4.000	

* Suprafața este determinată în planul de proiecție Stereo 70.

DETALII LINIARE IMOBIL



Date referitoare la teren

Crt	Categorie folosință	Intra vilan	Suprafața (mp)	Tarla	Parcelă	Nr. topo	Observații / Referințe
1	livada	NU	4.000	30	501	-	În act se regăsește T31

Lungime Segmente

1) Valorile lungimilor segmentelor sunt obținute din proiecție în plan.

Punct început	X / Y	Punct sfârșit	X / Y	Lungime segment (** (m)
1	510.538,461 418.062,009	2	510.538,313 418.082,907	20.899
2	510.538,313 418.082,907	3	510.350,563 418.082,209	187.751
3	510.350,563 418.082,209	4	510.339,132 418.083,156	11.47
4	510.339,132 418.083,156	5	510.346,201 418.062,364	21.961
5	510.346,201 418.062,364	6	510.362,551 418.062,188	16.351

Punct început	X / Y	Punct sfârșit	X / Y	Lungime segment (** (m)
6	510.362,551 418.062,188	1	510.538,461 418.062,009	175.91

** Lungimile segmentelor sunt determinate în planul de proiecție Stereo 70 și sunt rotunjite la 1 milimetru.

*** Distanța dintre puncte este formată din segmente cumulate ce sunt mai mici decât valoarea 1 milimetru.

**DATE DESPRE IMOBILUL NR. 4686**

Oficiul de Cadastru și Publicitate Imobiliară ARGES
Biroul de Cadastru și Publicitate Imobiliară Campulung

A. Partea I. Descrierea imobilului

TEREN Extravilan

Adresa: Jud. Arges

Nr. Crt	Nr cadastral Nr. topografic	Suprafața* (mp)	Observații / Referințe
A1		4.000	Sector cadastral:47 Teren neimprejmuit;

B. Partea II. Proprietari și acte

Inscrieri privitoare la dreptul de proprietate și alte drepturi reale	Referințe
/	
Act Administrativ nr. 16246, din 08/07/1993 emis de CJPSDPAT ARGES;	
B1	A1
Intabulare, drept de PROPRIETATE, dobandit prin Reconstituire, cota actuala 1/1, cota initiala 1/1 1) VIȘOIU MARIA, lipsă CNP	

C. Partea III. SARCINI .

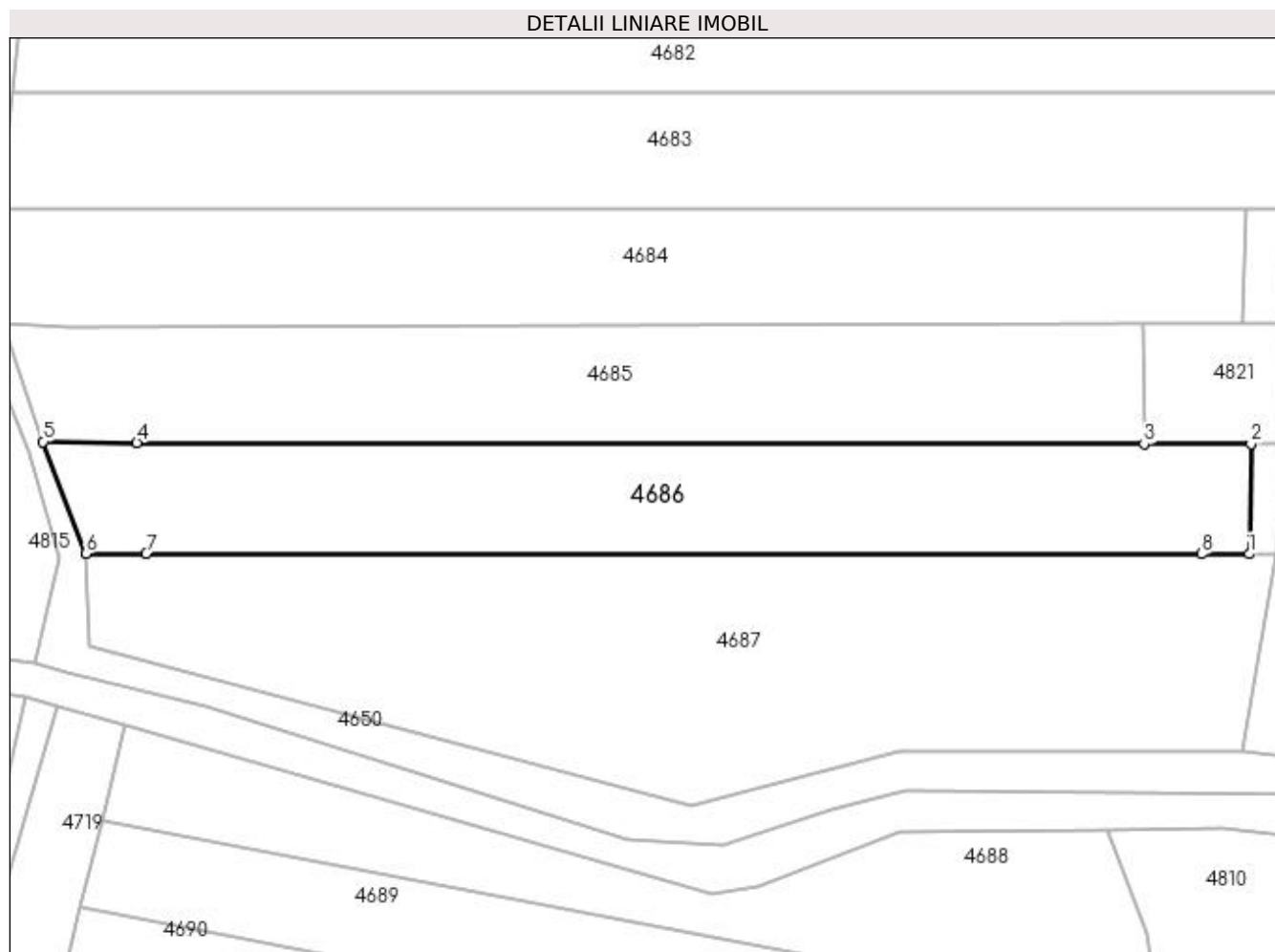
Inscrieri privind dezmembramintele dreptului de proprietate, drepturi reale de garanție și sarcini	Referințe
NU SUNT	

Anexa Nr. 1 La Partea I

Teren

Nr cadastral	Suprafața (mp)*	Observații / Referințe
	4.000	

* Suprafața este determinată în planul de proiecție Stereo 70.



Date referitoare la teren

Crt	Categorie folosință	Intra vilan	Suprafața (mp)	Tarla	Parcelă	Nr. topo	Observații / Referințe
1	livada	NU	4.000	30	501	-	În act se regăsește T31

Lungime Segmente

1) Valorile lungimilor segmentelor sunt obținute din proiecție în plan.

Punct început	X / Y	Punct sfârșit	X / Y	Lungime segment (** (m)
1	510.556,834 418.042,768	2	510.557,147 418.061,99	19.225
2	510.557,147 418.061,99	3	510.538,461 418.062,009	18.686
3	510.538,461 418.062,009	4	510.362,551 418.062,188	175.91
4	510.362,551 418.062,188	5	510.346,201 418.062,364	16.351
5	510.346,201 418.062,364	6	510.353,668 418.042,878	20.868

Punct început	X / Y	Punct sfârșit	X / Y	Lungime segment (** (m)
6	510.353,668 418.042,878	7	510.364,209 418.042,802	10.541
7	510.364,209 418.042,802	8	510.548,527 418.042,754	184.318
8	510.548,527 418.042,754	1	510.556,834 418.042,768	8.307

** Lungimile segmentelor sunt determinate în planul de proiecție Stereo 70 și sunt rotunjite la 1 milimetru.

*** Distanța dintre puncte este formată din segmente cumulate ce sunt mai mici decât valoarea 1 milimetru.

**DATE DESPRE IMOBILUL NR. 4687**

Oficiul de Cadastru și Publicitate Imobiliară ARGES
Biroul de Cadastru și Publicitate Imobiliară Campulung

A. Partea I. Descrierea imobilului

TEREN Extravilan

Adresa: Jud. Arges

Nr. Crt	Nr cadastral Nr. topografic	Suprafața* (mp)	Observații / Referințe
A1		6.768	Sector cadastral:47 Teren neimprejmuit;

B. Partea II. Proprietari și acte

Inscrieri privitoare la dreptul de proprietate și alte drepturi reale	Referințe
/	
Act Normativ nr. 7, din 13/03/1996 emis de PARLAMENT (art. 13 alin. 15);	
B1	A1
Inscrierea provizorie, drept de PROPRIETATE, dobandit prin Lege, cota actuala 1/1, cota initiala 1/1 1) COMUNA VALEA MARE PRAVAT, CIF:5010196	

C. Partea III. SARCINI .

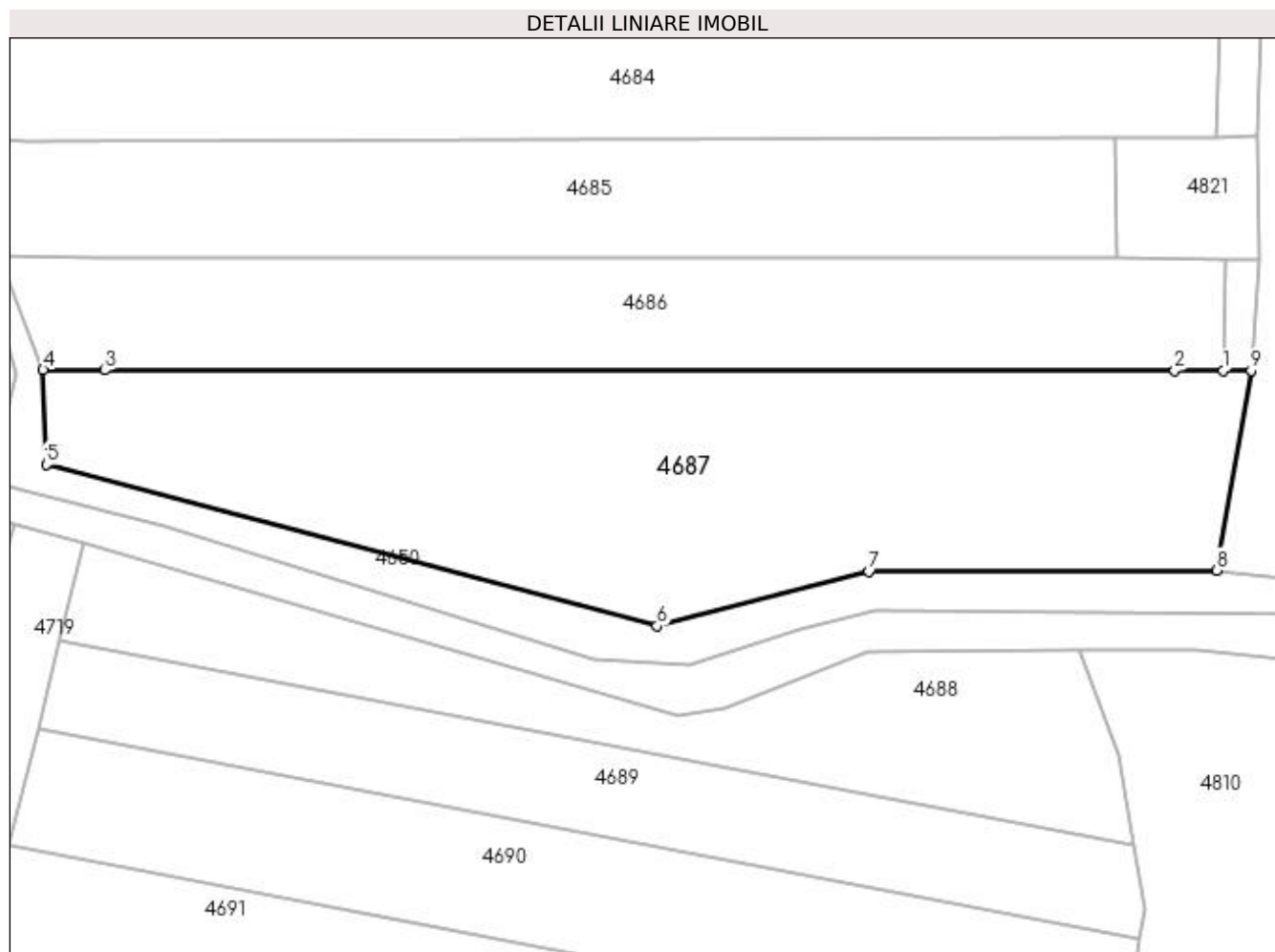
Inscrieri privind dezmembramintele dreptului de proprietate, drepturi reale de garanție și sarcini	Referințe
NU SUNT	

Anexa Nr. 1 La Partea I

Teren

Nr cadastral	Suprafața (mp)*	Observații / Referințe
	6.768	

* Suprafața este determinată în planul de proiecție Stereo 70.



Date referitoare la teren

Crt	Categorie folosință	Intra vilan	Suprafața (mp)	Tarla	Parcelă	Nr. topo	Observații / Referințe
1	livada	NU	6.768	30	501	-	

Lungime Segmente

1) Valorile lungimilor segmentelor sunt obținute din proiecție în plan.

Punct început	X / Y	Punct sfârșit	X / Y	Lungime segment (** (m)
1	510.556,834 418.042,768	2	510.548,527 418.042,754	8.307
2	510.548,527 418.042,754	3	510.364,209 418.042,802	184.318
3	510.364,209 418.042,802	4	510.353,668 418.042,878	10.541
4	510.353,668 418.042,878	5	510.354,217 418.026,567	16.32
5	510.354,217 418.026,567	6	510.459,367 417.998,788	108.758

Punct început	X / Y	Punct sfârșit	X / Y	Lungime segment (** (m)
6	510.459,367 417.998,788	7	510.495,861 418.008,211	37.691
7	510.495,861 418.008,211	8	510.555,679 418.008,4	59.818
8	510.555,679 418.008,4	9	510.561,659 418.042,776	34.892
9	510.561,659 418.042,776	1	510.556,834 418.042,768	4.825

** Lungimile segmentelor sunt determinate în planul de proiecție Stereo 70 și sunt rotunjite la 1 milimetru.

*** Distanța dintre puncte este formată din segmente cumulate ce sunt mai mici decât valoarea 1 milimetru.

**DATE DESPRE IMOBILUL NR. 4688**

Oficiul de Cadastru și Publicitate Imobiliară ARGES
Biroul de Cadastru și Publicitate Imobiliară Campulung

A. Partea I. Descrierea imobilului

TEREN Extravilan

Adresa: Jud. Arges

Nr. Crt	Nr cadastral Nr. topografic	Suprafața* (mp)	Observații / Referințe
A1		3.000	Sector cadastral:47 Teren neimprejmuit;

B. Partea II. Proprietari și acte

Inscrieri privitoare la dreptul de proprietate și alte drepturi reale	Referințe
/	
Act Administrativ nr. 66724, din 21/10/1994 emis de CJPSDPAT ARGES;	
B1	A1
Intabulare, drept de PROPRIETATE, dobandit prin Constituire, cota actuala 1/1, cota initiala 1/1 1) MANCERU MARIA , lipsă CNP	

C. Partea III. SARCINI .

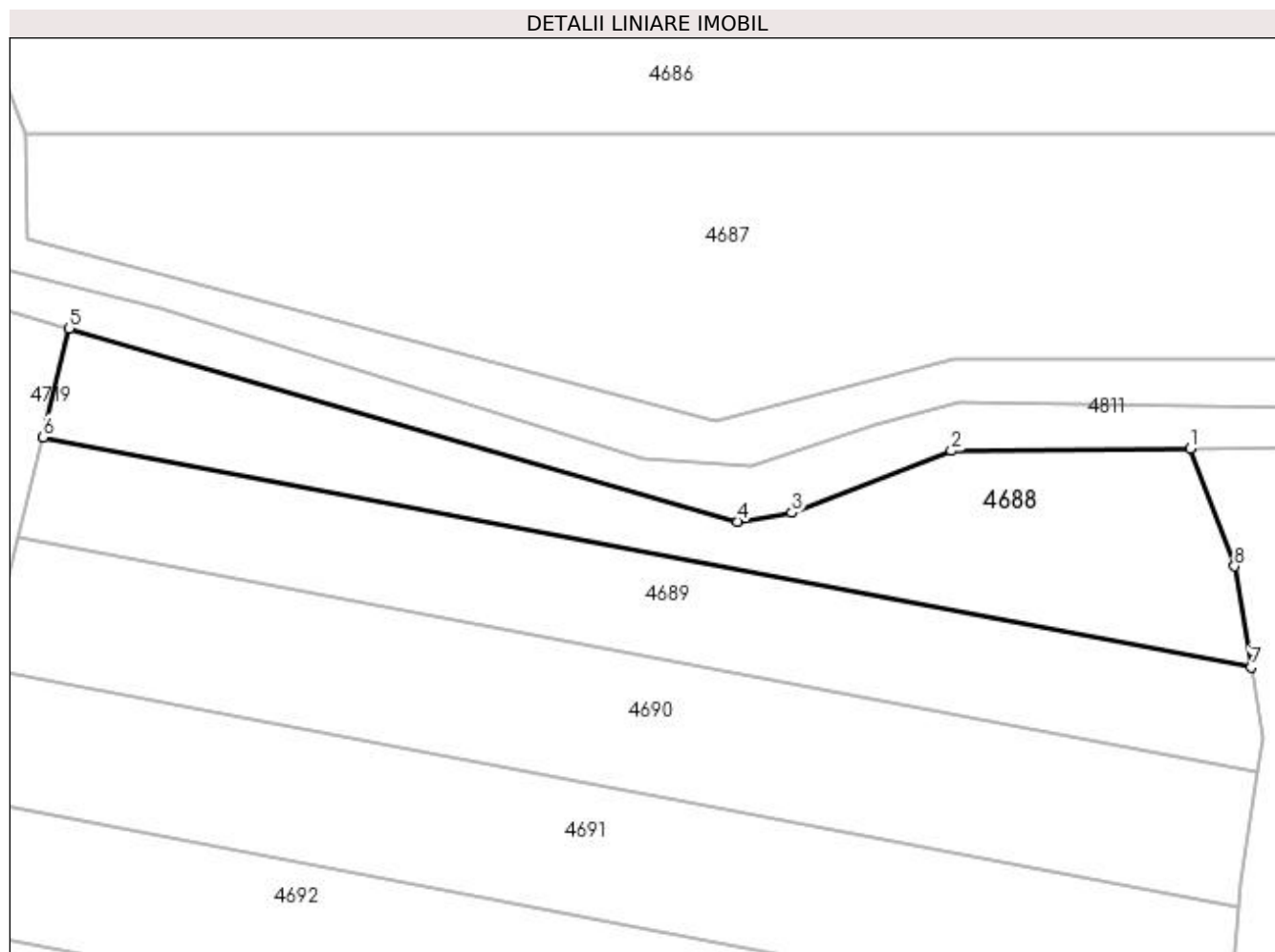
Inscrieri privind dezmembramintele dreptului de proprietate, drepturi reale de garanție și sarcini	Referințe
NU SUNT	

Anexa Nr. 1 La Partea I

Teren

Nr cadastral	Suprafața (mp)*	Observații / Referințe
	3.000	

* Suprafața este determinată în planul de proiecție Stereo 70.



Date referitoare la teren

Crt	Categorie folosință	Intra vilan	Suprafața (mp)	Tarla	Parcelă	Nr. topo	Observații / Referințe
1	livada	NU	3.000	30	514	-	În act se regăsește T31

Lungime Segmente

1) Valorile lungimilor segmentelor sunt obținute din proiecție în plan.

Punct început	X / Y	Punct sfârșit	X / Y	Lungime segment (** (m)
1	510.532,204 417.994,58	2	510.495,598 417.994,253	36.607
2	510.495,598 417.994,253	3	510.471,168 417.984,776	26.204
3	510.471,168 417.984,776	4	510.462,924 417.983,404	8.357
4	510.462,924 417.983,404	5	510.360,535 418.012,936	106.563
5	510.360,535 418.012,936	6	510.356,489 417.996,327	17.095

Punct început	X / Y	Punct sfârșit	X / Y	Lungime segment (** (m)
6	510.356,489 417.996,327	7	510.541,514 417.961,115	188.346
7	510.541,514 417.961,115	8	510.538,98 417.976,56	15.651
8	510.538,98 417.976,56	1	510.532,204 417.994,58	19.252

** Lungimile segmentelor sunt determinate în planul de proiecție Stereo 70 și sunt rotunjite la 1 milimetru.

*** Distanța dintre puncte este formată din segmente cumulate ce sunt mai mici decât valoarea 1 milimetru.

**DATE DESPRE IMOBILUL NR. 4689**

Oficiul de Cadastru și Publicitate Imobiliară ARGES
Biroul de Cadastru și Publicitate Imobiliară Campulung

A. Partea I. Descrierea imobilului

TEREN Extravilan

Adresa: Jud. Arges

Nr. Crt	Nr cadastral Nr. topografic	Suprafața* (mp)	Observații / Referințe
A1		3.000	Sector cadastral:47 Teren neimprejmuit;

B. Partea II. Proprietari și acte

Inscrieri privitoare la dreptul de proprietate și alte drepturi reale	Referințe
/	
Act Administrativ nr. 66725, din 21/10/1994 emis de CJPSDPAT ARGES;	
B1	A1
Intabulare, drept de PROPRIETATE, dobandit prin Constituire, cota actuala 1/1, cota initiala 1/1 1) MARINESCU VELERICA, lipsă CNP	

C. Partea III. SARCINI .

Inscrieri privind dezmembramintele dreptului de proprietate, drepturi reale de garanție și sarcini	Referințe
NU SUNT	

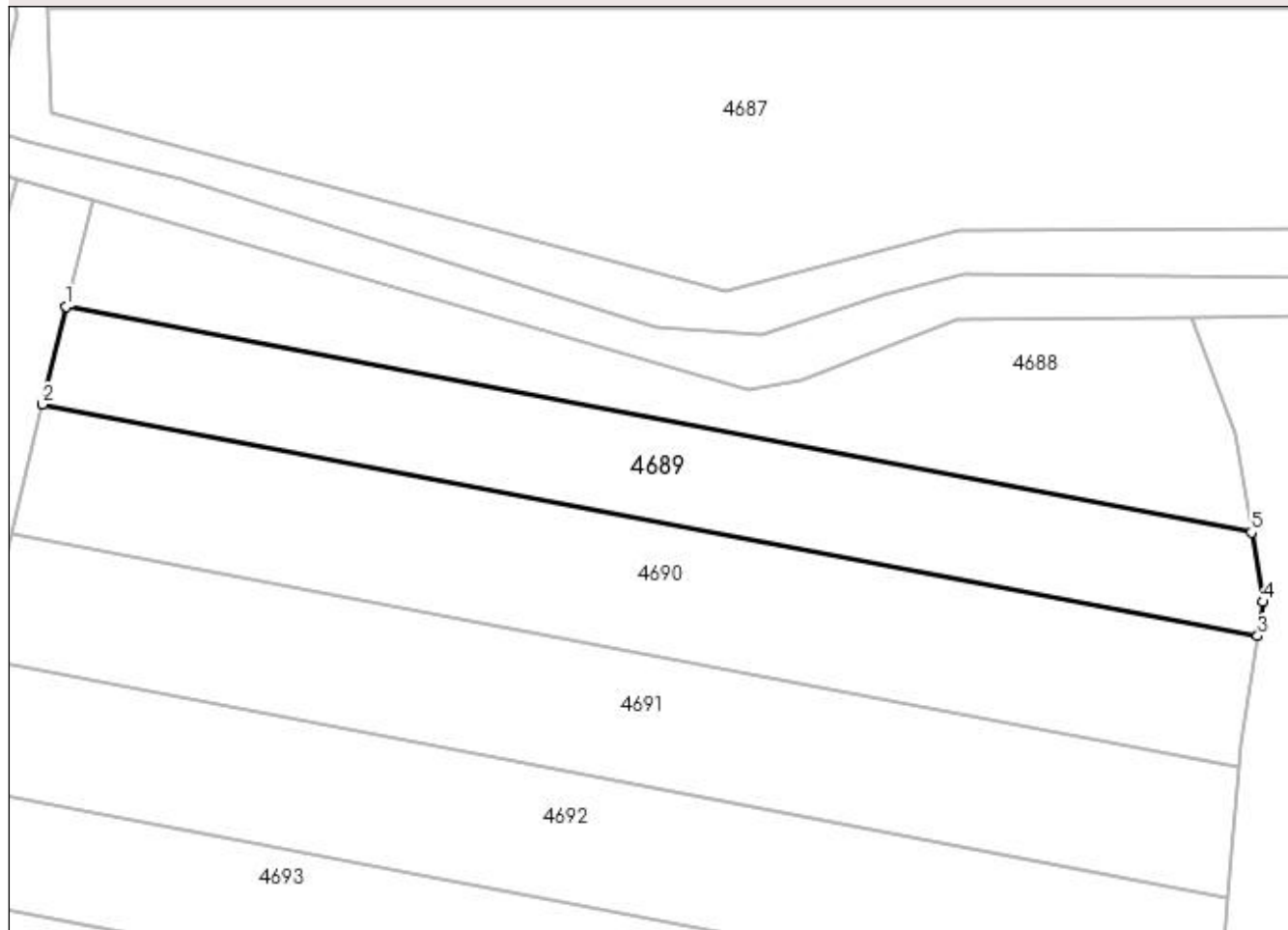
Anexa Nr. 1 La Partea I

Teren

Nr cadastral	Suprafața (mp)*	Observații / Referințe
	3.000	

* Suprafața este determinată în planul de proiecție Stereo 70.

DETALII LINIARE IMOBIL



Date referitoare la teren

Crt	Categorie folosință	Intravilan	Suprafața (mp)	Tarla	Parcelă	Nr. topo	Observații / Referințe
1	livada	NU	3.000	30	514	-	În act se regăsește T31

Lungime Segmente

1) Valorile lungimilor segmentelor sunt obținute din proiecție în plan.

Punct început	X / Y	Punct sfârșit	X / Y	Lungime segment (** (m)
1	510.356,489 417.996,327	2	510.352,772 417.981,072	15.701
2	510.352,772 417.981,072	3	510.542,499 417.944,966	193.132
3	510.542,499 417.944,966	4	510.543,296 417.950,258	5.352
4	510.543,296 417.950,258	5	510.541,514 417.961,115	11.002
5	510.541,514 417.961,115	1	510.356,489 417.996,327	188.346

**** Lungimile segmentelor sunt determinate în planul de proiecţie Stereo 70 şi sunt rotunjite la 1 milimetru.**

***** Distanţa dintre puncte este formată din segmente cumulate ce sunt mai mici decât valoarea 1 milimetru.**

**DATE DESPRE IMOBILUL NR. 4690**

Oficiul de Cadastru și Publicitate Imobiliară ARGES
Biroul de Cadastru și Publicitate Imobiliară Campulung

A. Partea I. Descrierea imobilului

TEREN Extravilan

Adresa: Jud. Arges

Nr. Crt	Nr cadastral Nr. topografic	Suprafața* (mp)	Observații / Referințe
A1		4.000	Sector cadastral:47 Teren neimprejmuit;

B. Partea II. Proprietari și acte

Inscrieri privitoare la dreptul de proprietate și alte drepturi reale	Referințe
/	
Act Administrativ nr. 34776, din 14/02/1994 emis de CJPSDPAT ARGES;	
B1	A1
Intabulare, drept de PROPRIETATE, dobândit prin Reconstituire, cota actuala 1/1, cota initiala 1/1 1) RUCAREANU NICOLAE, lipsă CNP	

C. Partea III. SARCINI .

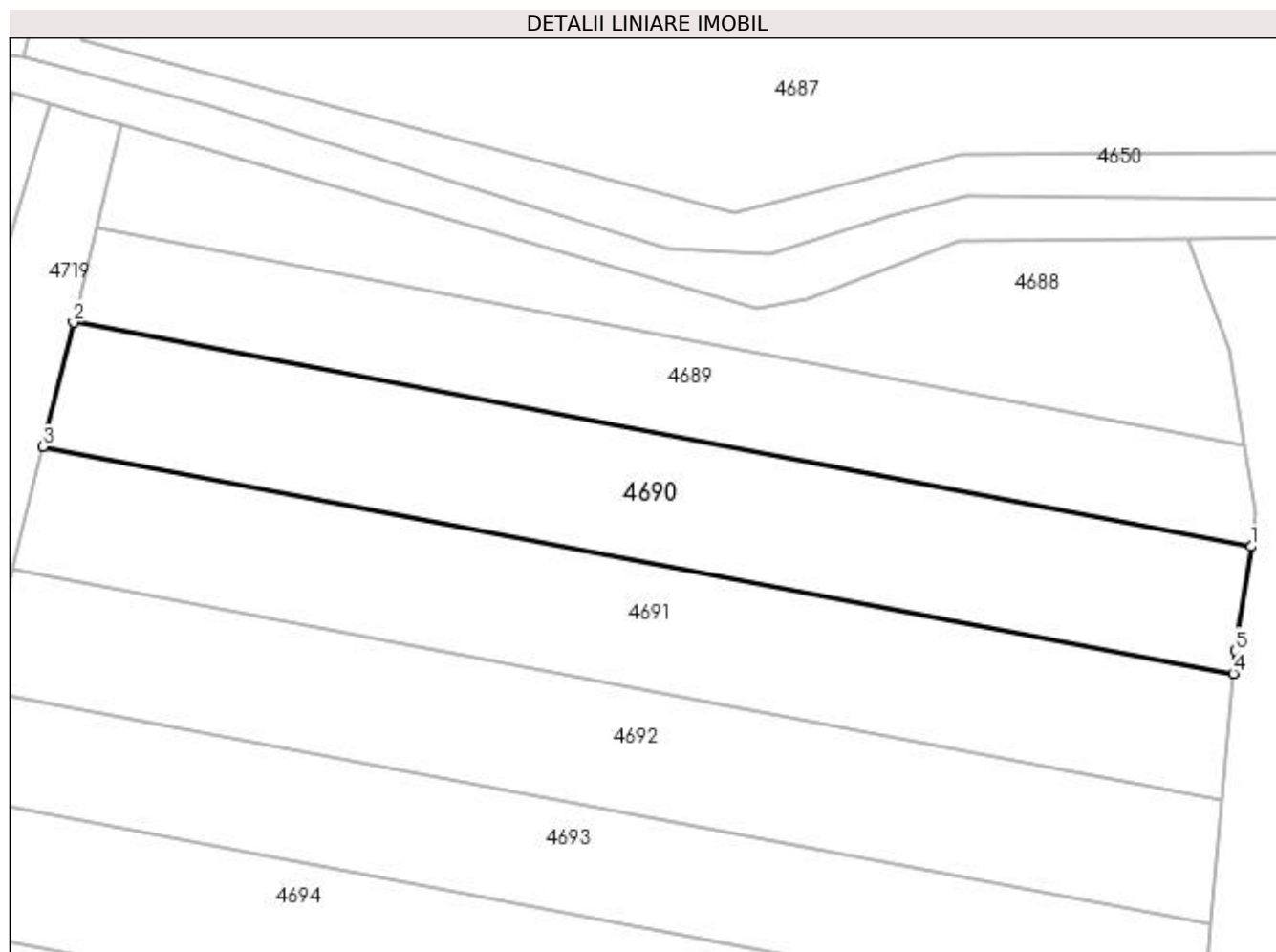
Inscrieri privind dezmembramintele dreptului de proprietate, drepturi reale de garanție și sarcini	Referințe
NU SUNT	

Anexa Nr. 1 La Partea I

Teren

Nr cadastral	Suprafața (mp)*	Observații / Referințe
	4.000	

* Suprafața este determinată în planul de proiecție Stereo 70.



Date referitoare la teren

Crt	Categorie folosință	Intra vilan	Suprafața (mp)	Tarla	Parcelă	Nr. topo	Observații / Referințe
1	livada	NU	4.000	30	514	-	În act se regăsește T31

Lungime Segmente

1) Valorile lungimilor segmentelor sunt obținute din proiecție în plan.

Punct început	X / Y	Punct sfârșit	X / Y	Lungime segment (** (m))
1	510.542,499 417.944,966	2	510.352,772 417.981,072	193.132
2	510.352,772 417.981,072	3	510.347,888 417.961,021	20.637
3	510.347,888 417.961,021	4	510.539,65 417.924,527	195.204
4	510.539,65 417.924,527	5	510.539,975 417.928,197	3.684
5	510.539,975 417.928,197	1	510.542,499 417.944,966	16.958

**** Lungimile segmentelor sunt determinate în planul de proiecție Stereo 70 și sunt rotunjite la 1 milimetru.**

***** Distanța dintre puncte este formată din segmente cumulate ce sunt mai mici decât valoarea 1 milimetru.**

**DATE DESPRE IMOBILUL NR. 4691**

Oficiul de Cadastru și Publicitate Imobiliară ARGES
Biroul de Cadastru și Publicitate Imobiliară Campulung

A. Partea I. Descrierea imobilului

TEREN Extravilan

Adresa: Jud. Arges

Nr. Crt	Nr cadastral Nr. topografic	Suprafața* (mp)	Observații / Referințe
A1		4.000	Sector cadastral:47 Teren neimprejmuit;

B. Partea II. Proprietari și acte

Inscrieri privitoare la dreptul de proprietate și alte drepturi reale	Referințe
/	
Act Administrativ nr. 40455, din 20/04/1994 emis de CJPSDPAT ARGES;	
B1	A1
Intabulare, drept de PROPRIETATE, dobândit prin Reconstituire, cota actuala 1/1, cota initiala 1/1 1) NEDELEA GHEORGHE, lipsă CNP	

C. Partea III. SARCINI .

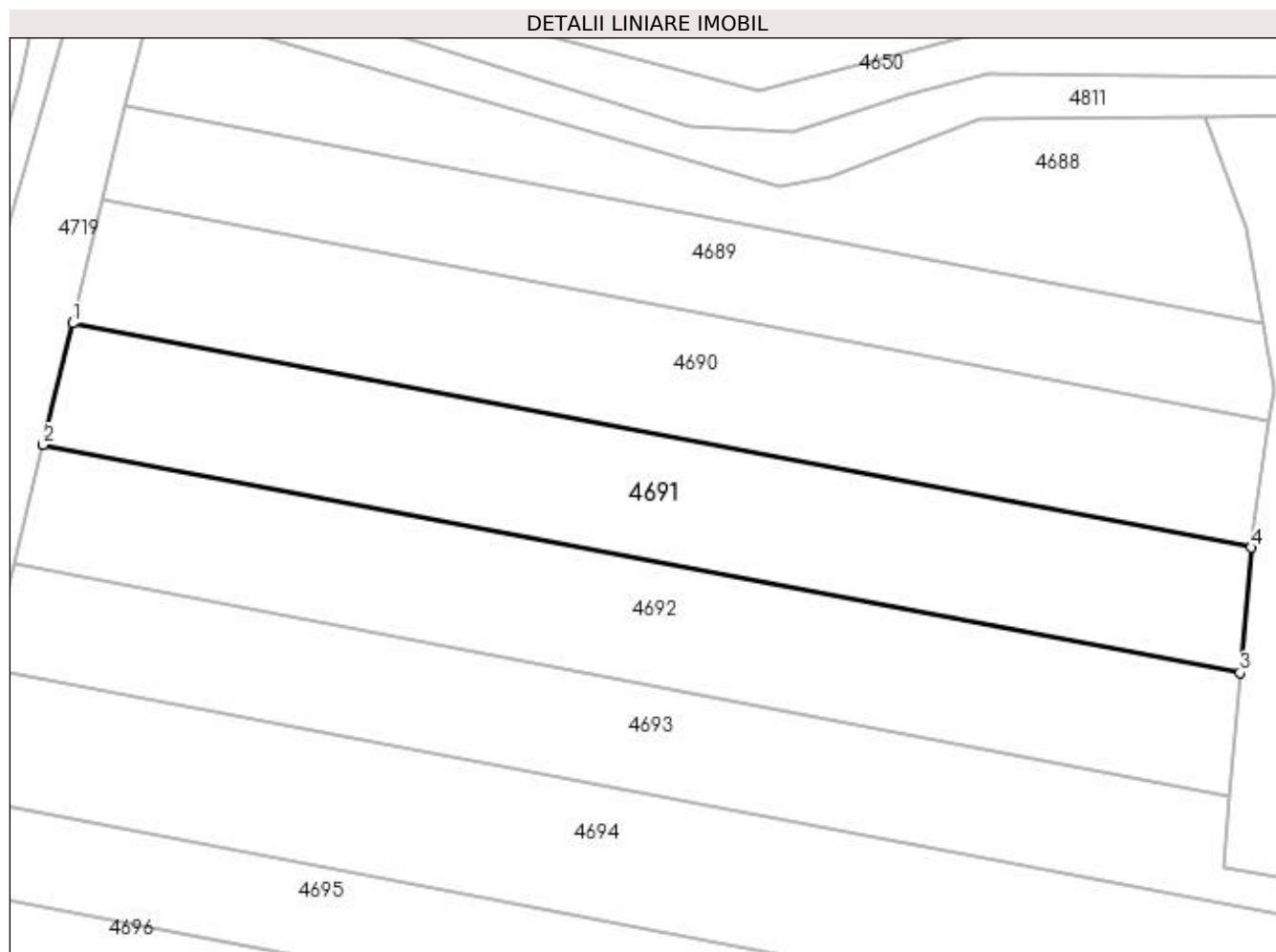
Inscrieri privind dezmembramintele dreptului de proprietate, drepturi reale de garanție și sarcini	Referințe
NU SUNT	

Anexa Nr. 1 La Partea I

Teren

Nr cadastral	Suprafața (mp)*	Observații / Referințe
	4.000	

* Suprafața este determinată în planul de proiecție Stereo 70.



Date referitoare la teren

Crt	Categorie folosință	Intra vilan	Suprafața (mp)	Tarla	Parcelă	Nr. topo	Observații / Referințe
1	arabil	NU	4.000	30	514	-	În act se regăsește T31

Lungime Segmente

1) Valorile lungimilor segmentelor sunt obținute din proiecție în plan.

Punct început	X / Y	Punct sfârșit	X / Y	Lungime segment (** (m)
1	510.347,888 417.961,021	2	510.343,069 417.941,242	20.358
2	510.343,069 417.941,242	3	510.537,847 417.904,174	198.274
3	510.537,847 417.904,174	4	510.539,65 417.924,527	20.433
4	510.539,65 417.924,527	1	510.347,888 417.961,021	195.204

**** Lungimile segmentelor sunt determinate în planul de proiecție Stereo 70 și sunt rotunjite la 1 milimetru.**

***** Distanța dintre puncte este formată din segmente cumulate ce sunt mai mici decât valoarea 1 milimetru.**

**DATE DESPRE IMOBILUL NR. 4692**

Oficiul de Cadastru și Publicitate Imobiliară ARGES
Biroul de Cadastru și Publicitate Imobiliară Campulung

A. Partea I. Descrierea imobilului

TEREN Extravilan

Adresa: Jud. Arges

Nr. Crt	Nr cadastral Nr. topografic	Suprafața* (mp)	Observații / Referințe
A1		4.000	Sector cadastral:47 Teren neimprejmuit;

B. Partea II. Proprietari și acte

Inscrieri privitoare la dreptul de proprietate și alte drepturi reale	Referințe
/	
Act Administrativ nr. 54102, din 14/09/1994 emis de CJPSDPAT ARGES;	
B1	A1
Intabulare, drept de PROPRIETATE, dobândit prin Reconstituire, cota actuala 1/1, cota initiala 1/1 1) NEDELEA ION, lipsă CNP	

C. Partea III. SARCINI .

Inscrieri privind dezmembramentele dreptului de proprietate, drepturi reale de garanție și sarcini	Referințe
NU SUNT	

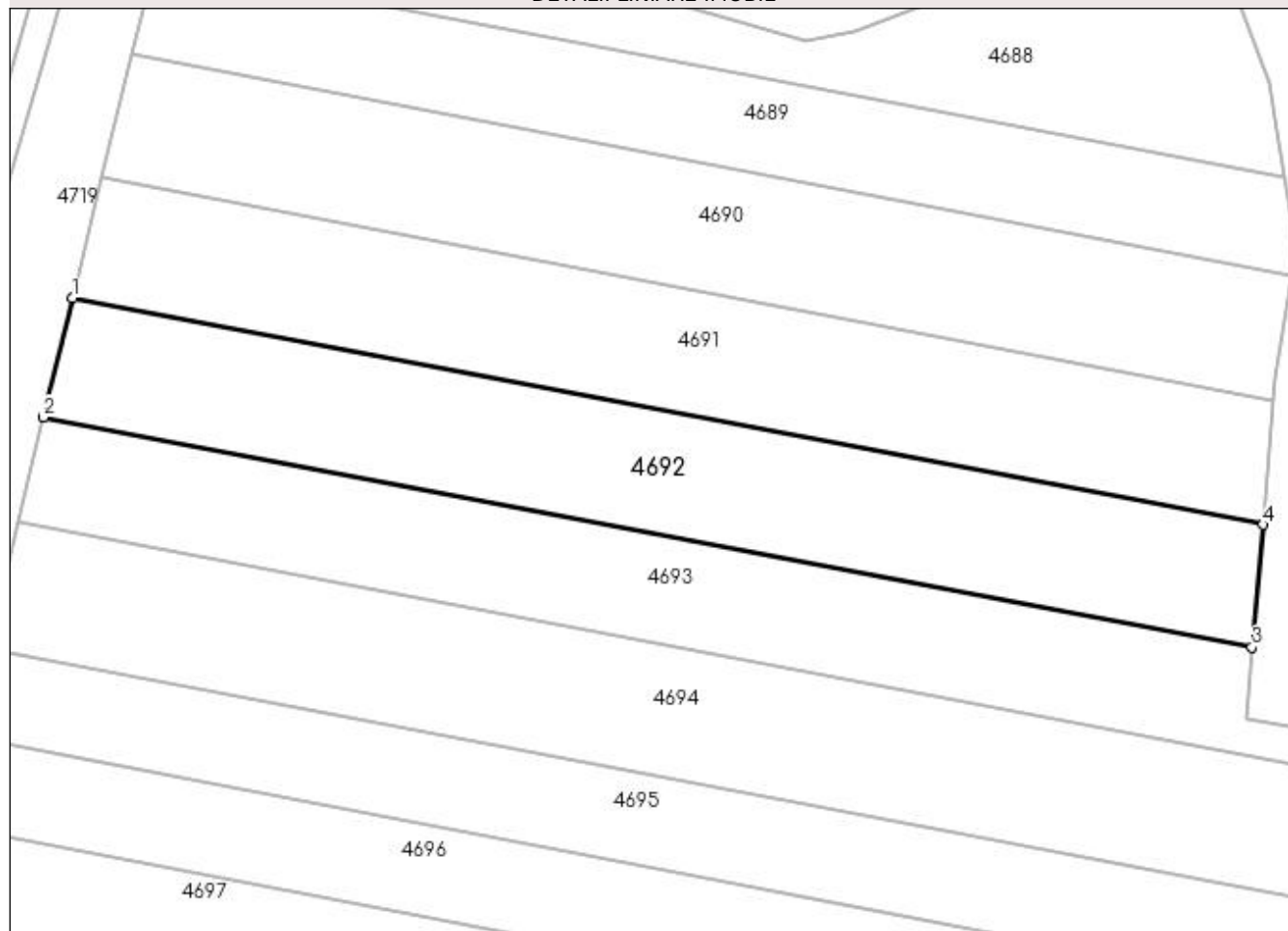
Anexa Nr. 1 La Partea I

Teren

Nr cadastral	Suprafața (mp)*	Observații / Referințe
	4.000	

* Suprafața este determinată în planul de proiecție Stereo 70.

DETALII LINIARE IMOBIL



Date referitoare la teren

Crt	Categorie folosință	Intra vilan	Suprafața (mp)	Tarla	Parcelă	Nr. topo	Observații / Referințe
1	livada	NU	4.000	30	514	-	În act se regăsește T31

Lungime Segmente

1) Valorile lungimilor segmentelor sunt obținute din proiecție în plan.

Punct început	X / Y	Punct sfârșit	X / Y	Lungime segment (** (m)
1	510.343,069 417.941,242	2	510.338,324 417.921,764	20.048
2	510.338,324 417.921,764	3	510.536,072 417.884,131	201.297
3	510.536,072 417.884,131	4	510.537,847 417.904,174	20.121
4	510.537,847 417.904,174	1	510.343,069 417.941,242	198.274

**** Lungimile segmentelor sunt determinate în planul de proiecţie Stereo 70 şi sunt rotunjite la 1 milimetru.**

***** Distanţa dintre puncte este formată din segmente cumulate ce sunt mai mici decât valoarea 1 milimetru.**

**DATE DESPRE IMOBILUL NR. 4693**

Oficiul de Cadastru și Publicitate Imobiliară ARGES
Biroul de Cadastru și Publicitate Imobiliară Campulung

A. Partea I. Descrierea imobilului

TEREN Extravilan

Adresa: Jud. Arges

Nr. Crt	Nr cadastral Nr. topografic	Suprafața* (mp)	Observații / Referințe
A1		3.712	Sector cadastral:47 Teren neimprejmuit;

B. Partea II. Proprietari și acte

Inscrieri privitoare la dreptul de proprietate și alte drepturi reale	Referințe
/	
Act Administrativ nr. 135984, din 03/01/2008 emis de CJPSDPAT ARGES;	
B1	A1
Intabulare, drept de PROPRIETATE, dobândit prin Reconstituire, cota actuala 1/1, cota initiala 1/1	
1) LOVISTEANU GHEORGHE, lipsă CNP	
2) MILEA MARIA, lipsă CNP	
3) MICHI PETRUTA, lipsă CNP	

C. Partea III. SARCINI .

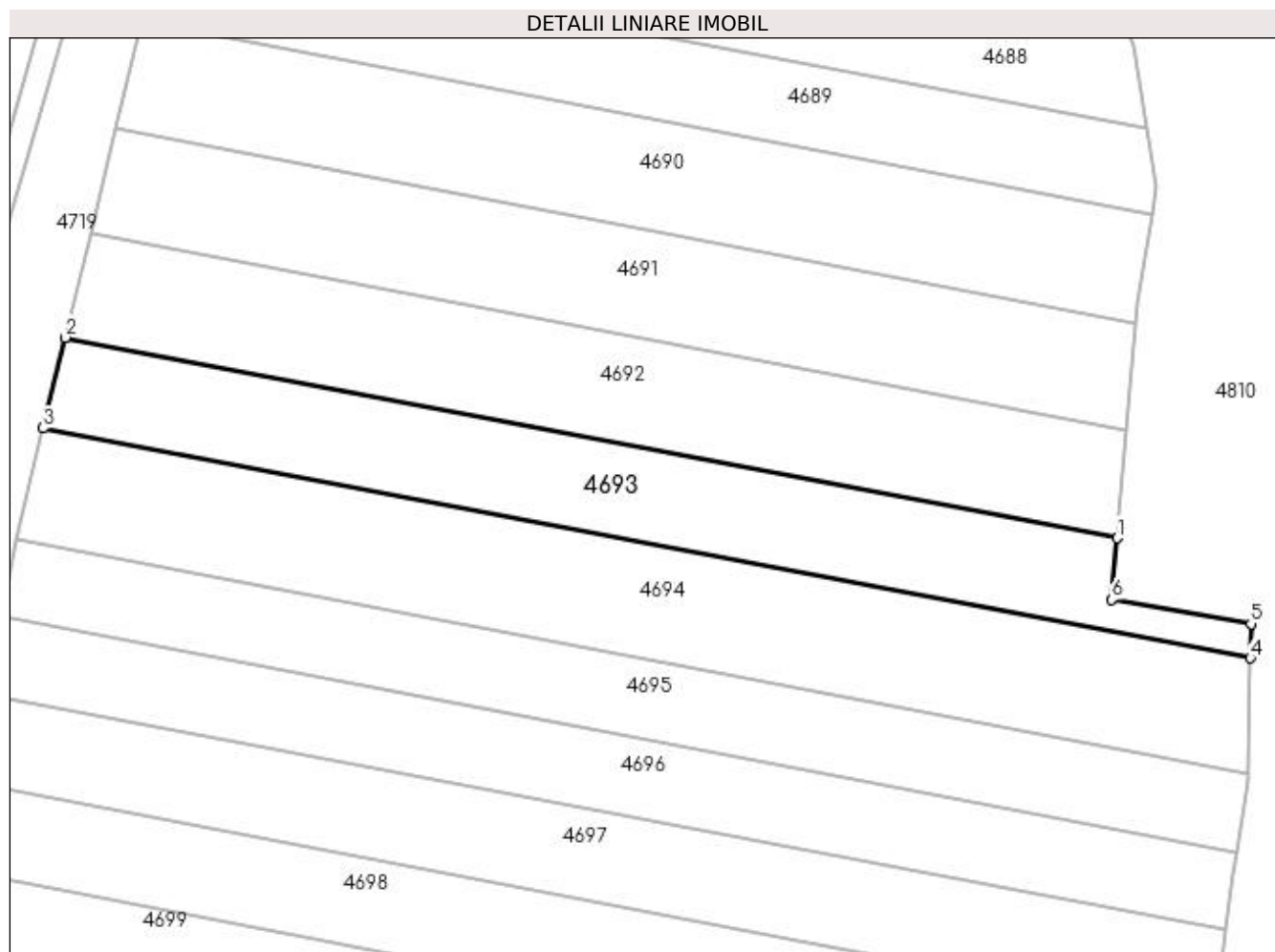
Inscrieri privind dezmembramintele dreptului de proprietate, drepturi reale de garanție și sarcini	Referințe
NU SUNT	

Anexa Nr. 1 La Partea I

Teren

Nr cadastral	Suprafața (mp)*	Observații / Referințe
	3.712	

* Suprafața este determinată în planul de proiecție Stereo 70.



Date referitoare la teren

Crt	Categorie folosință	Intra vilan	Suprafața (mp)	Tarla	Parcelă	Nr. topo	Observații / Referințe
1	livada	NU	3.712	30	514	-	

Lungime Segmente

1) Valorile lungimilor segmentelor sunt obținute din proiecție în plan.

Punct început	X / Y	Punct sfârșit	X / Y	Lungime segment (** (m)
1	510.536,072 417.884,131	2	510.338,324 417.921,764	201.297
2	510.338,324 417.921,764	3	510.334,175 417.904,733	17.529
3	510.334,175 417.904,733	4	510.561,084 417.861,55	230.982
4	510.561,084 417.861,55	5	510.561,199 417.868,011	6.462
5	510.561,199 417.868,011	6	510.535,045 417.872,53	26.542

Punct început	X / Y	Punct sfârșit	X / Y	Lungime segment (** (m)
6	510.535,045 417.872,53	1	510.536,072 417.884,131	11.646

** Lungimile segmentelor sunt determinate în planul de proiecție Stereo 70 și sunt rotunjite la 1 milimetru.

*** Distanța dintre puncte este formată din segmente cumulate ce sunt mai mici decât valoarea 1 milimetru.

**DATE DESPRE IMOBILUL NR. 4694**

Oficiul de Cadastru și Publicitate Imobiliară ARGES
Biroul de Cadastru și Publicitate Imobiliară Campulung

A. Partea I. Descrierea imobilului

TEREN Extravilan

Adresa: Jud. Arges

Nr. Crt	Nr cadastral Nr. topografic	Suprafața* (mp)	Observații / Referințe
A1		5.000	Sector cadastral:47 Teren neimprejmuit;

B. Partea II. Proprietari și acte

Inscrieri privitoare la dreptul de proprietate și alte drepturi reale		Referințe
/		
Act Administrativ nr. 36357, din 03/03/1994 emis de CJPSDPAT ARGES;		
B1	Intabulare, drept de PROPRIETATE, dobândit prin Reconstituire, cota actuala 1/1, cota initiala 1/1 1) TAMAS GHEORGHE, lipsă CNP 2) TAMAS DUMITRU, lipsă CNP	A1

C. Partea III. SARCINI .

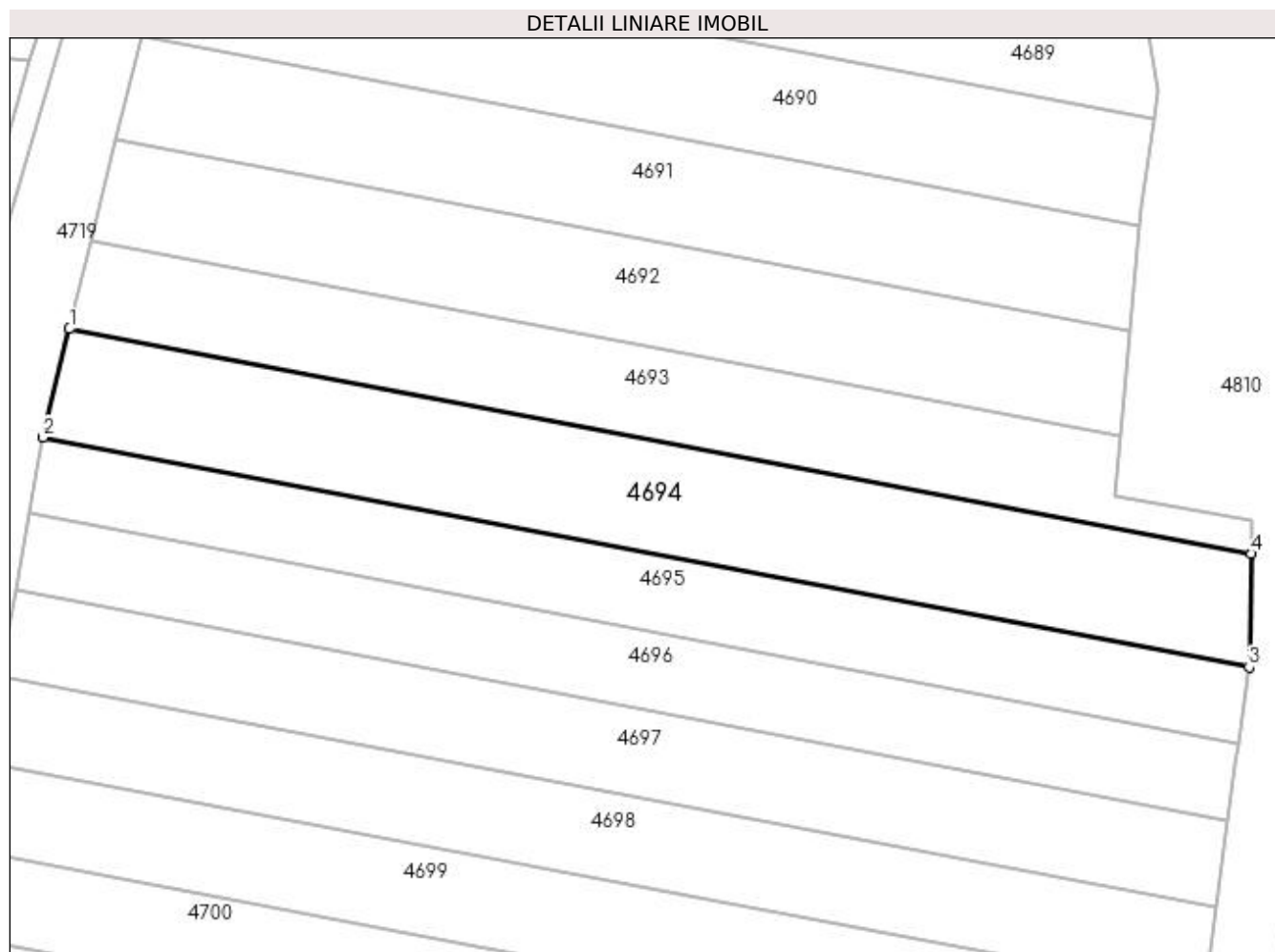
Inscrieri privind dezmembramintele dreptului de proprietate, drepturi reale de garanție și sarcini	Referințe
NU SUNT	

Anexa Nr. 1 La Partea I

Teren

Nr cadastral	Suprafața (mp)*	Observații / Referințe
	5.000	

* Suprafața este determinată în planul de proiecție Stereo 70.



Date referitoare la teren

Crt	Categorie folosință	Intra vilan	Suprafața (mp)	Tarla	Parcelă	Nr. topo	Observații / Referințe
1	livada	NU	5.000	30	514	-	

Lungime Segmente

1) Valorile lungimilor segmentelor sunt obținute din proiecție în plan.

Punct început	X / Y	Punct sfârșit	X / Y	Lungime segment (** (m)
1	510.334,175 417.904,733	2	510.329,098 417.883,889	21.453
2	510.329,098 417.883,889	3	510.560,697 417.839,814	235.756
3	510.560,697 417.839,814	4	510.561,084 417.861,55	21.739
4	510.561,084 417.861,55	1	510.334,175 417.904,733	230.982

**** Lungimile segmentelor sunt determinate în planul de proiecție Stereo 70 și sunt rotunjite la 1 milimetru.**

***** Distanța dintre puncte este formată din segmente cumulate ce sunt mai mici decât valoarea 1 milimetru.**

**DATE DESPRE IMOBILUL NR. 4695**

Oficiul de Cadastru și Publicitate Imobiliară ARGES
Biroul de Cadastru și Publicitate Imobiliară Campulung

A. Partea I. Descrierea imobilului

TEREN Extravilan

Adresa: Jud. Arges

Nr. Crt	Nr cadastral Nr. topografic	Suprafața* (mp)	Observații / Referințe
A1		3.500	Sector cadastral:47 Teren neimprejmuit;

B. Partea II. Proprietari și acte

Inscrieri privitoare la dreptul de proprietate și alte drepturi reale	Referințe
/	
Act Normativ nr. 7, din 13/03/1996 emis de PARLAMENT (art. 13 alin. 15);	
B1	A1
Inscrierea provizorie, drept de PROPRIETATE, dobandit prin Lege, cota actuala 1/1, cota initiala 1/1 1) COMUNA VALEA MARE PRAVAT, CIF:5010196	

C. Partea III. SARCINI .

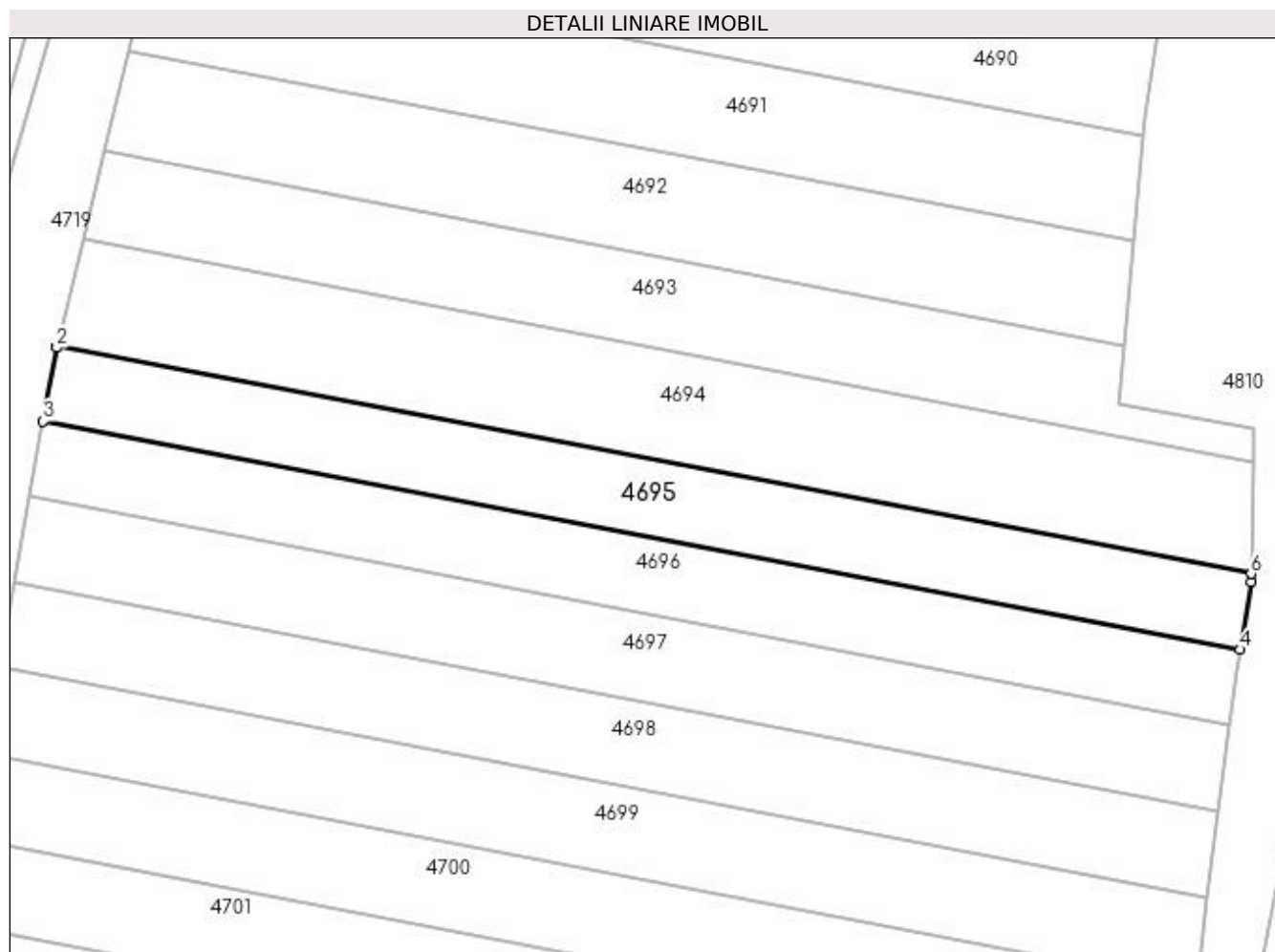
Inscrieri privind dezmembramintele dreptului de proprietate, drepturi reale de garanție și sarcini	Referințe
NU SUNT	

Anexa Nr. 1 La Partea I

Teren

Nr cadastral	Suprafața (mp)*	Observații / Referințe
	3.500	

* Suprafața este determinată în planul de proiecție Stereo 70.



Date referitoare la teren

Crt	Categorie folosință	Intra vilan	Suprafața (mp)	Tarla	Parcelă	Nr. topo	Observații / Referințe
1	livada	NU	3.500	30	514	-	

Lungime Segmente

1) Valorile lungimilor segmentelor sunt obținute din proiecție în plan.

Punct început	X / Y	Punct sfârșit	X / Y	Lungime segment (** (m)
1	510.329,098 417.883,889	2	510.329,053 417.883,64	0.253
2	510.329,053 417.883,64	3	510.326,457 417.869,303	14.57
3	510.326,457 417.869,303	4	510.558,595 417.825,125	236.304
4	510.558,595 417.825,125	5	510.560,67 417.838,296	13.333
5	510.560,67 417.838,296	6	510.560,697 417.839,814	1.518

Punct început	X / Y	Punct sfârșit	X / Y	Lungime segment (** (m)
6	510.560,697 417.839,814	1	510.329,098 417.883,889	235.756

** Lungimile segmentelor sunt determinate în planul de proiecție Stereo 70 și sunt rotunjite la 1 milimetru.

*** Distanța dintre puncte este formată din segmente cumulate ce sunt mai mici decât valoarea 1 milimetru.

**DATE DESPRE IMOBILUL NR. 4696**

Oficiul de Cadastru și Publicitate Imobiliară ARGES
Biroul de Cadastru și Publicitate Imobiliară Campulung

A. Partea I. Descrierea imobilului

TEREN Extravilan

Adresa: Jud. Arges

Nr. Crt	Nr cadastral Nr. topografic	Suprafața* (mp)	Observații / Referințe
A1		3.500	Sector cadastral:47 Teren neimprejmuit;

B. Partea II. Proprietari și acte

Inscrieri privitoare la dreptul de proprietate și alte drepturi reale	Referințe
/	
Act Administrativ nr. 54110, din 14/09/1994 emis de CJPSDPAT ARGES;	
B1	A1
Intabulare, drept de PROPRIETATE, dobandit prin Reconstituire, cota actuala 1/1, cota initiala 1/1 1) IACOB NICOLAE, lipsă CNP	

C. Partea III. SARCINI .

Inscrieri privind dezmembramintele dreptului de proprietate, drepturi reale de garanție și sarcini	Referințe
NU SUNT	

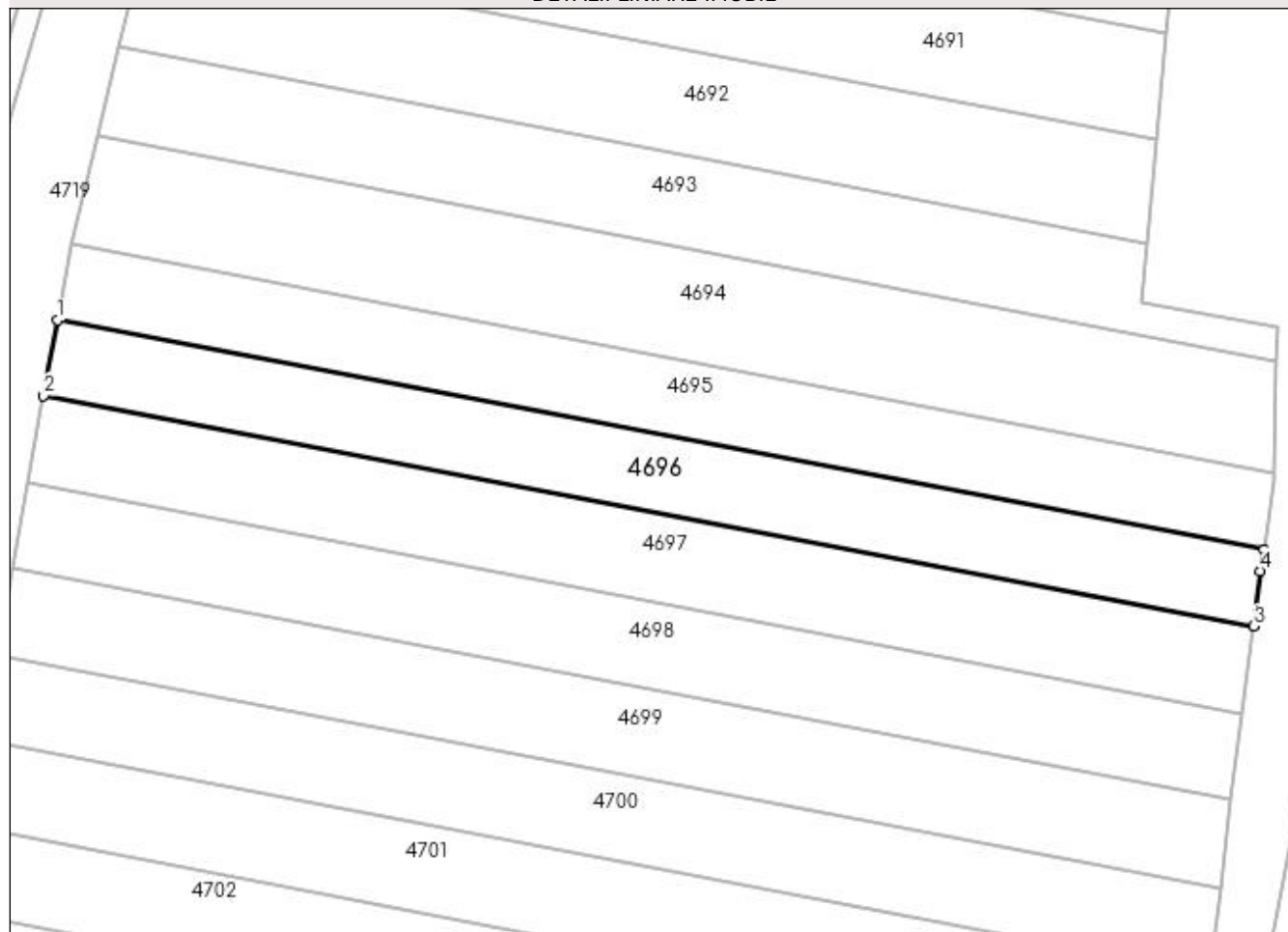
Anexa Nr. 1 La Partea I

Teren

Nr cadastral	Suprafața (mp)*	Observații / Referințe
	3.500	

* Suprafața este determinată în planul de proiecție Stereo 70.

DETALII LINIARE IMOBIL



Date referitoare la teren

Crt	Categorie folosință	Intra vilan	Suprafața (mp)	Tarla	Parcelă	Nr. topo	Observații / Referințe
1	livada	NU	3.500	30	514	-	În act se regăsește T31

Lungime Segmente

1) Valorile lungimilor segmentelor sunt obținute din proiecție în plan.

Punct început	X / Y	Punct sfârșit	X / Y	Lungime segment (** (m)
1	510.326,457 417.869,303	2	510.323,828 417.854,743	14.795
2	510.323,828 417.854,743	3	510.556,557 417.810,453	236.906
3	510.556,557 417.810,453	4	510.557,959 417.821,09	10.729
4	510.557,959 417.821,09	5	510.558,595 417.825,125	4.085
5	510.558,595 417.825,125	1	510.326,457 417.869,303	236.304

**** Lungimile segmentelor sunt determinate în planul de proiecție Stereo 70 și sunt rotunjite la 1 milimetru.**

***** Distanța dintre puncte este formată din segmente cumulate ce sunt mai mici decât valoarea 1 milimetru.**

**DATE DESPRE IMOBILUL NR. 4697**

Oficiul de Cadastru și Publicitate Imobiliară ARGES
Biroul de Cadastru și Publicitate Imobiliară Campulung

A. Partea I. Descrierea imobilului

TEREN Extravilan

Adresa: Jud. Arges, Punct "Valea Oarzei"

Nr. Crt	Nr cadastral Nr. topografic	Suprafața* (mp)	Observații / Referințe
A1	82337	4.000	Sector cadastral:47 Teren neimprejmuit;

B. Partea II. Proprietari și acte

Inscrieri privitoare la dreptul de proprietate și alte drepturi reale	Referințe
17043 / 10/08/2021	
Act Notarial nr. 707, din 09/08/2021 emis de DOBRE MAGDALENA;	
B2	A1
Intabulare, drept de PROPRIETATE-bun propriu, dobandit prin Conventie, cota actuala 1/1, cota initiala 1/1 1) OLTEANU MAGDALENA	

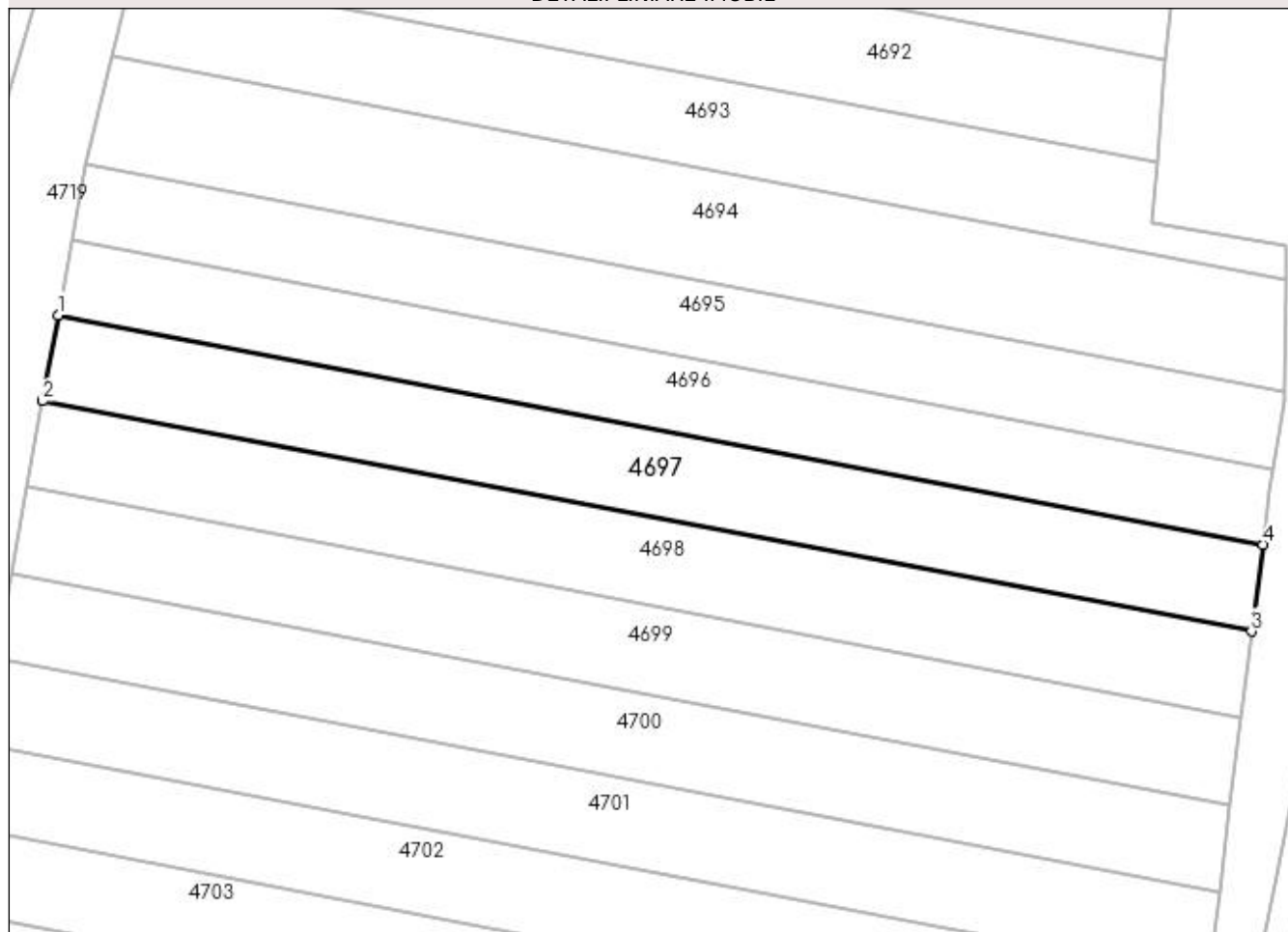
C. Partea III. SARCINI .

Inscrieri privind dezmembramintele dreptului de proprietate, drepturi reale de garanție și sarcini	Referințe
NU SUNT	

Anexa Nr. 1 La Partea I**Teren**

Nr cadastral	Suprafața (mp)*	Observații / Referințe
82337	4.000	

* Suprafața este determinată în planul de proiecție Stereo 70.

DETALII LINIARE IMOBIL**Date referitoare la teren**

Crt	Categorie folosință	Intra vilan	Suprafața (mp)	Tarla	Parcelă	Nr. topo	Observații / Referințe
1	livada	NU	4.000	30	514	-	În act se regăsește T31

Lungime Segmente

1) Valorile lungimilor segmentelor sunt obținute din proiecție în plan.

Punct început	X / Y	Punct sfârșit	X / Y	Lungime segment (** (m)
1	510.323,828 417.854,743	2	510.320,833 417.838,155	16.856
2	510.320,833 417.838,155	3	510.554,351 417.793,714	237.709
3	510.554,351 417.793,714	4	510.556,557 417.810,453	16.884
4	510.556,557 417.810,453	1	510.323,828 417.854,743	236.906

**** Lungimile segmentelor sunt determinate în planul de proiecție Stereo 70 și sunt rotunjite la 1 milimetru.**

***** Distanța dintre puncte este formată din segmente cumulate ce sunt mai mici decât valoarea 1 milimetru.**

**DATE DESPRE IMOBILUL NR. 4698**

Oficiul de Cadastru și Publicitate Imobiliară ARGES
Biroul de Cadastru și Publicitate Imobiliară Campulung

A. Partea I. Descrierea imobilului

TEREN Extravilan

Adresa: Jud. Arges

Nr. Crt	Nr cadastral Nr. topografic	Suprafața* (mp)	Observații / Referințe
A1		4.000	Sector cadastral:47 Teren neimprejmuit;

B. Partea II. Proprietari și acte

Inscrieri privitoare la dreptul de proprietate și alte drepturi reale	Referințe
/	
Act Administrativ nr. 27732, din 20/10/1993 emis de CJPSDPAT ARGES;	
B1	A1
Intabulare, drept de PROPRIETATE, dobândit prin Reconstituire, cota actuala 1/1, cota initiala 1/1 1) LOVIȘTEANU ANA, lipsă CNP	

C. Partea III. SARCINI .

Inscrieri privind dezmembramintele dreptului de proprietate, drepturi reale de garanție și sarcini	Referințe
NU SUNT	

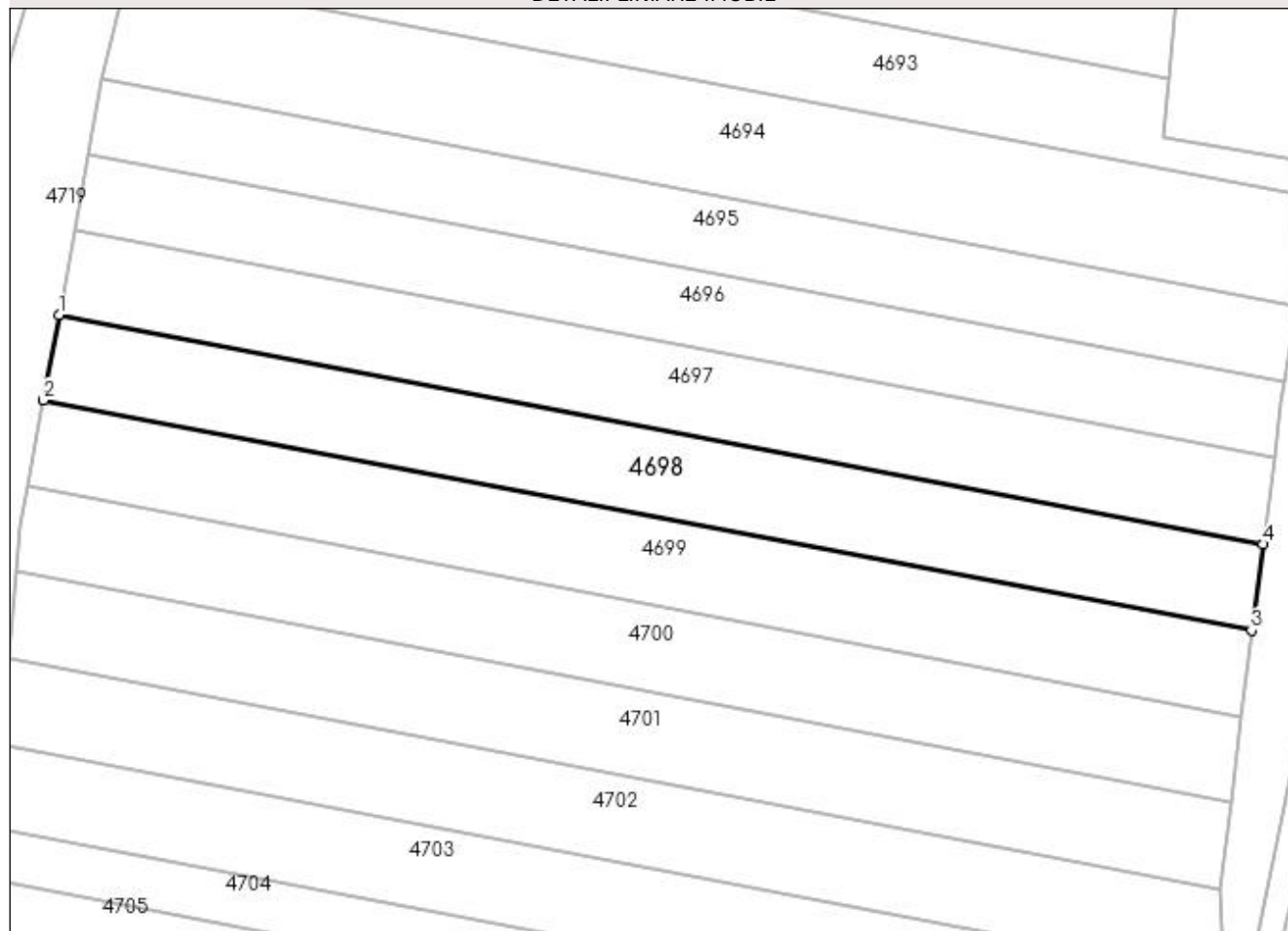
Anexa Nr. 1 La Partea I

Teren

Nr cadastral	Suprafața (mp)*	Observații / Referințe
	4.000	

* Suprafața este determinată în planul de proiecție Stereo 70.

DETALII LINIARE IMOBIL



Date referitoare la teren

Crt	Categorie folosință	Intra vilan	Suprafața (mp)	Tarla	Parcelă	Nr. topo	Observații / Referințe
1	livada	NU	4.000	30	514	-	

Lungime Segmente

1) Valorile lungimilor segmentelor sunt obținute din proiecție în plan.

Punct început	X / Y	Punct sfârșit	X / Y	Lungime segment (** (m)
1	510.320,833 417.838,155	2	510.317,847 417.821,622	16.8
2	510.317,847 417.821,622	3	510.552,153 417.777,032	238.511
3	510.552,153 417.777,032	4	510.554,351 417.793,714	16.826
4	510.554,351 417.793,714	1	510.320,833 417.838,155	237.709

**** Lungimile segmentelor sunt determinate în planul de proiecție Stereo 70 și sunt rotunjite la 1 milimetru.**

***** Distanța dintre puncte este formată din segmente cumulate ce sunt mai mici decât valoarea 1 milimetru.**

**DATE DESPRE IMOBILUL NR. 4699**

Oficiul de Cadastru și Publicitate Imobiliară ARGES
Biroul de Cadastru și Publicitate Imobiliară Campulung

A. Partea I. Descrierea imobilului

TEREN Extravilan

Adresa: Jud. Arges

Nr. Crt	Nr cadastral Nr. topografic	Suprafața* (mp)	Observații / Referințe
A1		4.060	Sector cadastral:47 Teren neimprejmut;

B. Partea II. Proprietari și acte

Inscrieri privitoare la dreptul de proprietate și alte drepturi reale	Referințe
/	
Act Administrativ nr. 9715, din 05/05/1993 emis de CJPSDPAT ARGES;	
B1	A1
Intabulare, drept de PROPRIETATE, dobândit prin Reconstituire, cota actuala 1/1, cota initiala 1/1	
1) MATEIASI GHEORGHE, lipsă CNP	
2) MATEIAȘI MARIA, lipsă CNP	
3) MATEIAȘI VIORICA, lipsă CNP	

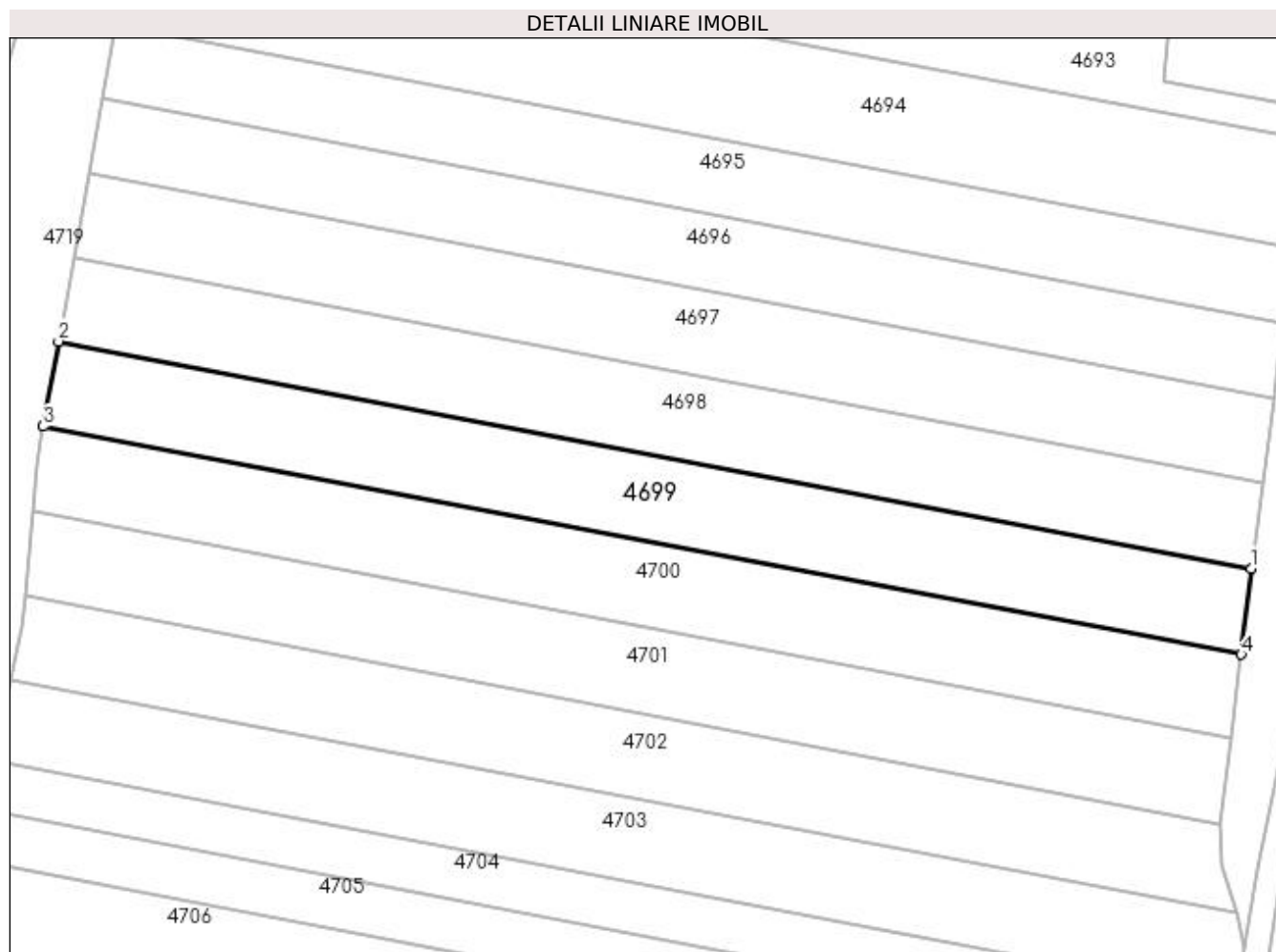
C. Partea III. SARCINI .

Inscrieri privind dezmembramintele dreptului de proprietate, drepturi reale de garanție și sarcini	Referințe
NU SUNT	

Anexa Nr. 1 La Partea I**Teren**

Nr cadastral	Suprafața (mp)*	Observații / Referințe
	4.060	

* Suprafața este determinată în planul de proiecție Stereo 70.

**Date referitoare la teren**

Crt	Categorie folosință	Intra vilan	Suprafața (mp)	Tarla	Parcelă	Nr. topo	Observații / Referințe
1	livada	NU	4.060	30	514	-	În act se regăsește T31 și P515

Lungime Segmente

1) Valorile lungimilor segmentelor sunt obținute din proiecție în plan.

Punct început	X / Y	Punct sfârșit	X / Y	Lungime segment (** (m)
1	510.552,153 417.777,032	2	510.317,847 417.821,622	238.511
2	510.317,847 417.821,622	3	510.314,829 417.804,908	16.984
3	510.314,829 417.804,908	4	510.550,206 417.760,114	239.601
4	510.550,206 417.760,114	1	510.552,153 417.777,032	17.03

**** Lungimile segmentelor sunt determinate în planul de proiecție Stereo 70 și sunt rotunjite la 1 milimetru.**

***** Distanța dintre puncte este formată din segmente cumulate ce sunt mai mici decât valoarea 1 milimetru.**

**DATE DESPRE IMOBILUL NR. 4700**

Oficiul de Cadastru și Publicitate Imobiliară ARGES
Biroul de Cadastru și Publicitate Imobiliară Campulung

A. Partea I. Descrierea imobilului

TEREN Extravilan

Adresa: Jud. Arges

Nr. Crt	Nr cadastral Nr. topografic	Suprafața* (mp)	Observații / Referințe
A1		4.000	Sector cadastral:47 Teren neimprejmuit;

B. Partea II. Proprietari și acte

Inscrieri privitoare la dreptul de proprietate și alte drepturi reale		Referințe
/		
Hotarare Judecatoreasca nr. 1314, din 02/05/2018 emis de JUDECATORIA CAMPULUNG (Titlu de proprietate nr.11984/11.06.1993 emis de CJPSDPAT ARGES);		
B1	Intabulare, drept de PROPRIETATE bun propriu , dobandit prin lesire Din Indiviziune, cota actuala 1/1, cota initiala 1/1 1) CIORNEI ELENA	A1

C. Partea III. SARCINI .

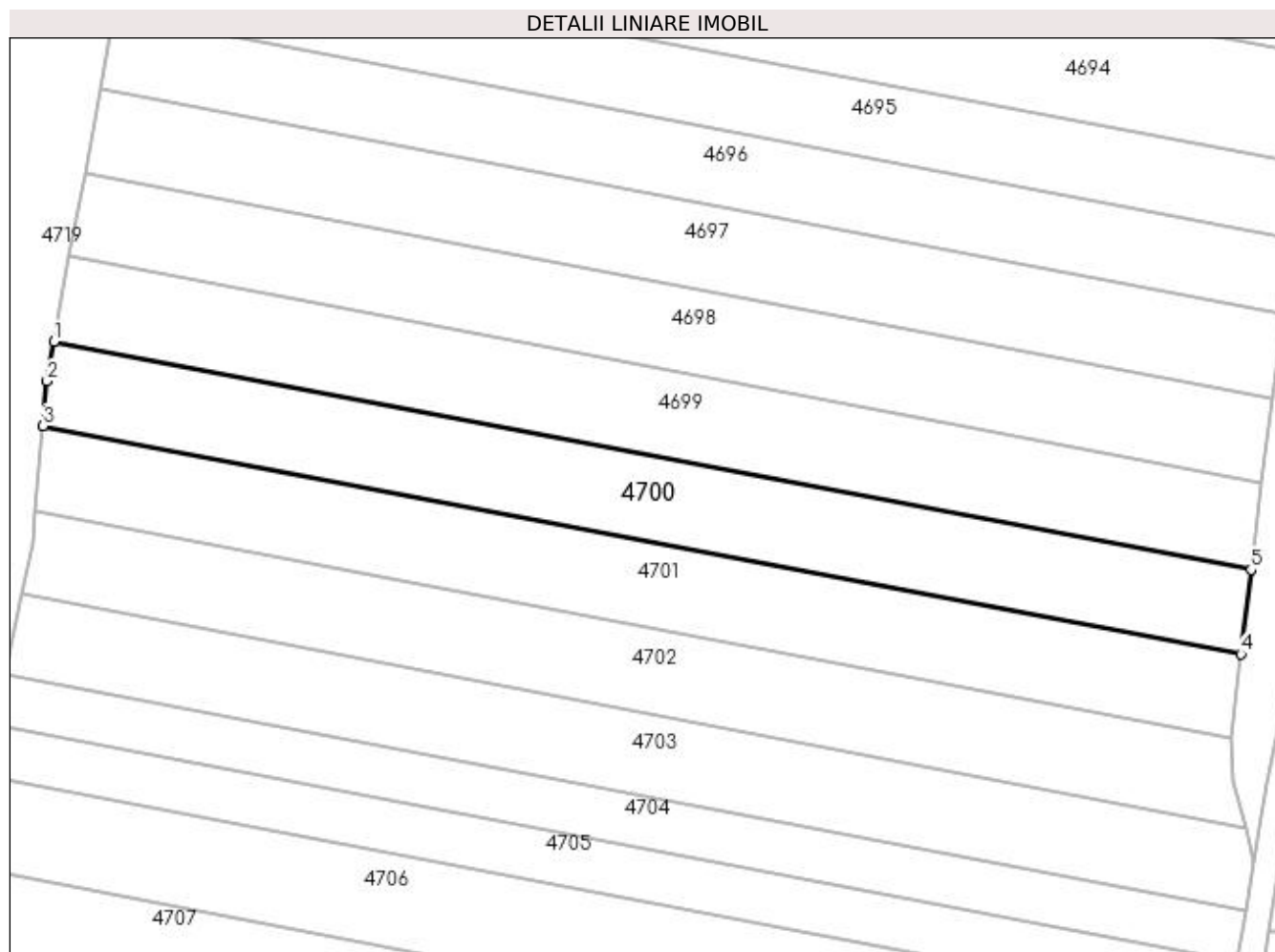
Inscrieri privind dezmembramintele dreptului de proprietate, drepturi reale de garanție și sarcini	Referințe
NU SUNT	

Anexa Nr. 1 La Partea I

Teren

Nr cadastral	Suprafața (mp)*	Observații / Referințe
	4.000	

* Suprafața este determinată în planul de proiecție Stereo 70.



Date referitoare la teren

Crt	Categorie folosință	Intra vilan	Suprafața (mp)	Tarla	Parcelă	Nr. topo	Observații / Referințe
1	livada	NU	4.000	30	514	-	În act se regăsește T31

Lungime Segmente

1) Valorile lungimilor segmentelor sunt obținute din proiecție în plan.

Punct început	X / Y	Punct sfârșit	X / Y	Lungime segment (** (m)
1	510.314,829 417.804,908	2	510.313,435 417.797,188	7.845
2	510.313,435 417.797,188	3	510.312,667 417.788,345	8.876
3	510.312,667 417.788,345	4	510.548,176 417.743,526	239.736
4	510.548,176 417.743,526	5	510.550,206 417.760,114	16.712
5	510.550,206 417.760,114	1	510.314,829 417.804,908	239.601

**** Lungimile segmentelor sunt determinate în planul de proiecţie Stereo 70 şi sunt rotunjite la 1 milimetru.**

***** Distanţa dintre puncte este formată din segmente cumulate ce sunt mai mici decât valoarea 1 milimetru.**

**DATE DESPRE IMOBILUL NR. 4701**

Oficiul de Cadastru și Publicitate Imobiliară ARGES
Biroul de Cadastru și Publicitate Imobiliară Campulung

A. Partea I. Descrierea imobilului

TEREN Extravilan

Adresa: Jud. Arges

Nr. Crt	Nr cadastral Nr. topografic	Suprafața* (mp)	Observații / Referințe
A1		4.000	Sector cadastral:47 Teren neimprejmuit;

B. Partea II. Proprietari și acte

Inscrieri privitoare la dreptul de proprietate și alte drepturi reale	Referințe
/	
Act Administrativ nr. 19177, din 19/08/1993 emis de CJPSDPAT ARGES (Certificat de deces nr.26/20.07.1998 eliberat de Consiliul Local Comunei Valea Mare Pravăț);	
B1	A1
Intabulare, drept de PROPRIETATE, dobândit prin Reconstituire, cota actuala 1/1, cota initiala 1/1 1) CIOLAN ARITINA, lipsă CNP DEFUNCT:Da	

C. Partea III. SARCINI .

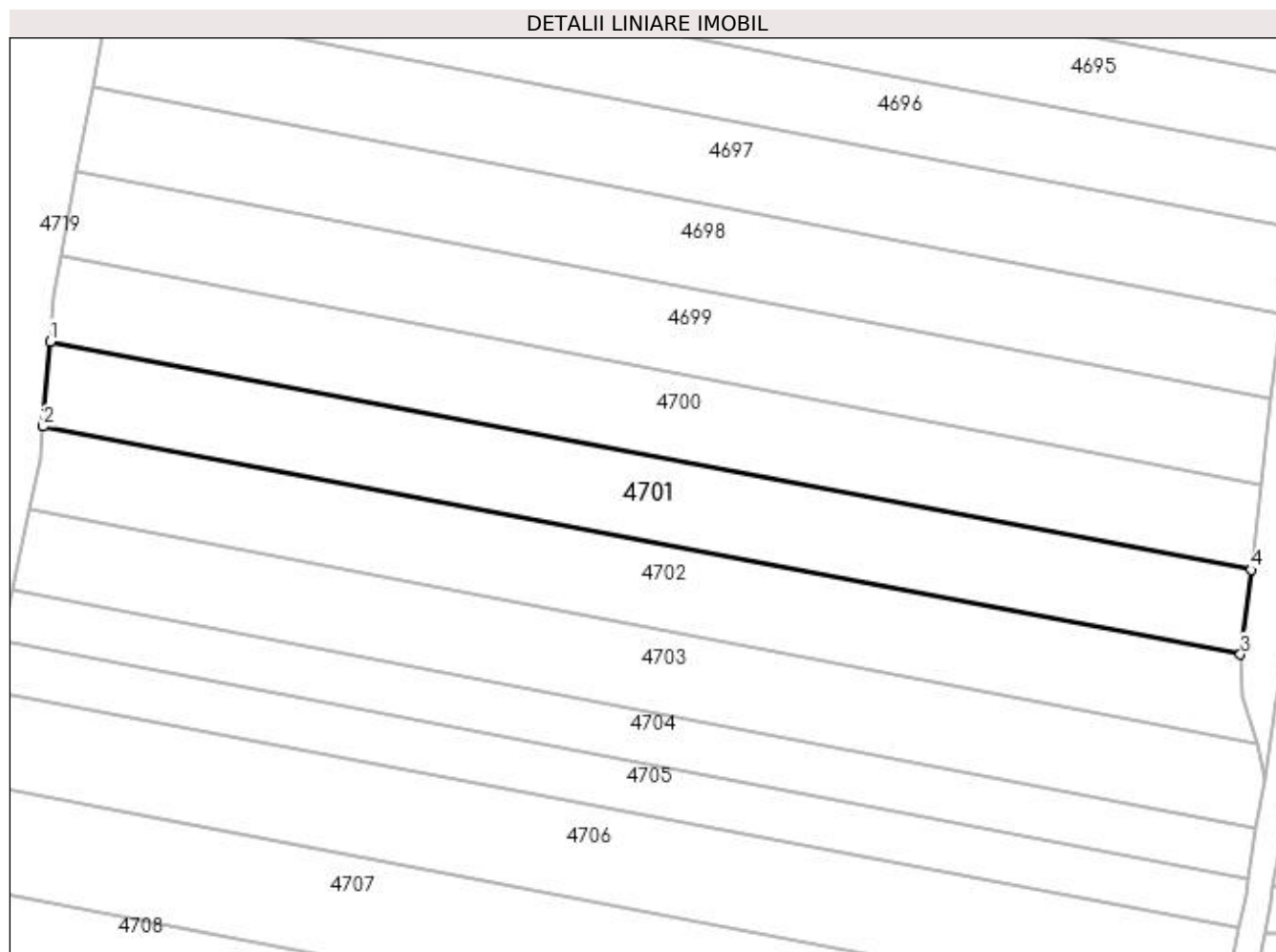
Inscrieri privind dezmembramentele dreptului de proprietate, drepturi reale de garanție și sarcini	Referințe
NU SUNT	

Anexa Nr. 1 La Partea I

Teren

Nr cadastral	Suprafața (mp)*	Observații / Referințe
	4.000	

* Suprafața este determinată în planul de proiecție Stereo 70.



Date referitoare la teren

Crt	Categorie folosință	Intra vilan	Suprafața (mp)	Tarla	Parcelă	Nr. topo	Observații / Referințe
1	livada	NU	4.000	30	514	-	

Lungime Segmente

1) Valorile lungimilor segmentelor sunt obținute din proiecție în plan.

Punct început	X / Y	Punct sfârșit	X / Y	Lungime segment (** (m)
1	510.312,667 417.788,345	2	510.311,215 417.771,614	16.794
2	510.311,215 417.771,614	3	510.546,114 417.726,912	239.115
3	510.546,114 417.726,912	4	510.548,176 417.743,526	16.741
4	510.548,176 417.743,526	1	510.312,667 417.788,345	239.736

**** Lungimile segmentelor sunt determinate în planul de proiecţie Stereo 70 şi sunt rotunjite la 1 milimetru.**

***** Distanţa dintre puncte este formată din segmente cumulate ce sunt mai mici decât valoarea 1 milimetru.**

**DATE DESPRE IMOBILUL NR. 4702**

Oficiul de Cadastru și Publicitate Imobiliară ARGES
Biroul de Cadastru și Publicitate Imobiliară Campulung

A. Partea I. Descrierea imobilului

TEREN Extravilan

Adresa: Jud. Arges

Nr. Crt	Nr cadastral Nr. topografic	Suprafața* (mp)	Observații / Referințe
A1		4.000	Sector cadastral:47 Teren neimprejmuit;

B. Partea II. Proprietari și acte

Inscrieri privitoare la dreptul de proprietate și alte drepturi reale	Referințe
/	
Act Normativ nr. 7, din 13/03/1996 emis de PARLAMENT (art. 13 alin. 15);	
B1	A1
Inscrierea provizorie, drept de PROPRIETATE, dobandit prin Lege, cota actuala 1/1, cota initiala 1/1 1) COMUNA VALEA MARE PRAVAT, CIF:5010196	

C. Partea III. SARCINI .

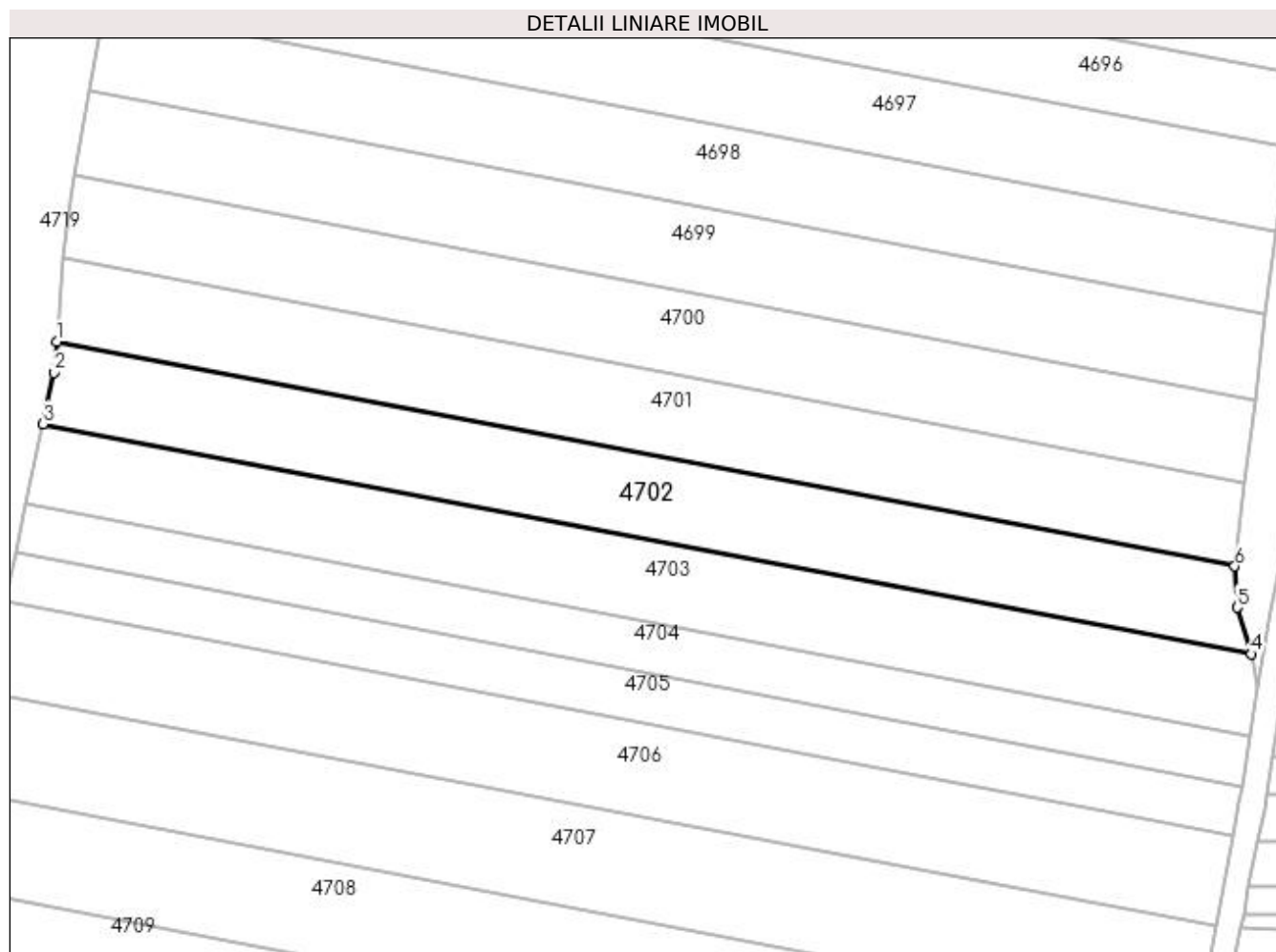
Inscrieri privind dezmembramintele dreptului de proprietate, drepturi reale de garanție și sarcini	Referințe
NU SUNT	

Anexa Nr. 1 La Partea I

Teren

Nr cadastral	Suprafața (mp)*	Observații / Referințe
	4.000	

* Suprafața este determinată în planul de proiecție Stereo 70.



Date referitoare la teren

Crt	Categorie folosință	Intra vilan	Suprafața (mp)	Tarla	Parcelă	Nr. topo	Observații / Referințe
1	faneata	NU	4.000	30	519,521	-	

Lungime Segmente

1) Valorile lungimilor segmentelor sunt obținute din proiecție în plan.

Punct început	X / Y	Punct sfârșit	X / Y	Lungime segment (** (m)
1	510.311,215 417.771,614	2	510.310,683 417.765,49	6.147
2	510.310,683 417.765,49	3	510.308,526 417.755,252	10.463
3	510.308,526 417.755,252	4	510.549,353 417.709,421	245.149
4	510.549,353 417.709,421	5	510.546,55 417.718,682	9.676
5	510.546,55 417.718,682	6	510.546,114 417.726,912	8.242

Punct început	X / Y	Punct sfârșit	X / Y	Lungime segment (** (m)
6	510.546,114 417.726,912	1	510.311,215 417.771,614	239.115

** Lungimile segmentelor sunt determinate în planul de proiecție Stereo 70 și sunt rotunjite la 1 milimetru.

*** Distanța dintre puncte este formată din segmente cumulate ce sunt mai mici decât valoarea 1 milimetru.

**DATE DESPRE IMOBILUL NR. 4703**

Oficiul de Cadastru și Publicitate Imobiliară ARGES
Biroul de Cadastru și Publicitate Imobiliară Campulung

A. Partea I. Descrierea imobilului

TEREN Extravilan

Adresa: Jud. Arges

Nr. Crt	Nr cadastral Nr. topografic	Suprafața* (mp)	Observații / Referințe
A1		4.000	Sector cadastral:47 Teren neimprejmut;

B. Partea II. Proprietari și acte

Inscrieri privitoare la dreptul de proprietate și alte drepturi reale	Referințe
/	
Act Administrativ nr. 86179, din 24/04/1996 emis de CJPSDPAT ARGEȘ;	
B1	A1
Intabulare, drept de PROPRIETATE, dobândit prin Reconstituire, cota actuala 1/1, cota initiala 1/1	
1) SMADEA ALEXANDRU, lipsă CNP	
2) SMADEA GHEORGHE, lipsă CNP	
3) SMADEA CORNELIA, lipsă CNP	

C. Partea III. SARCINI .

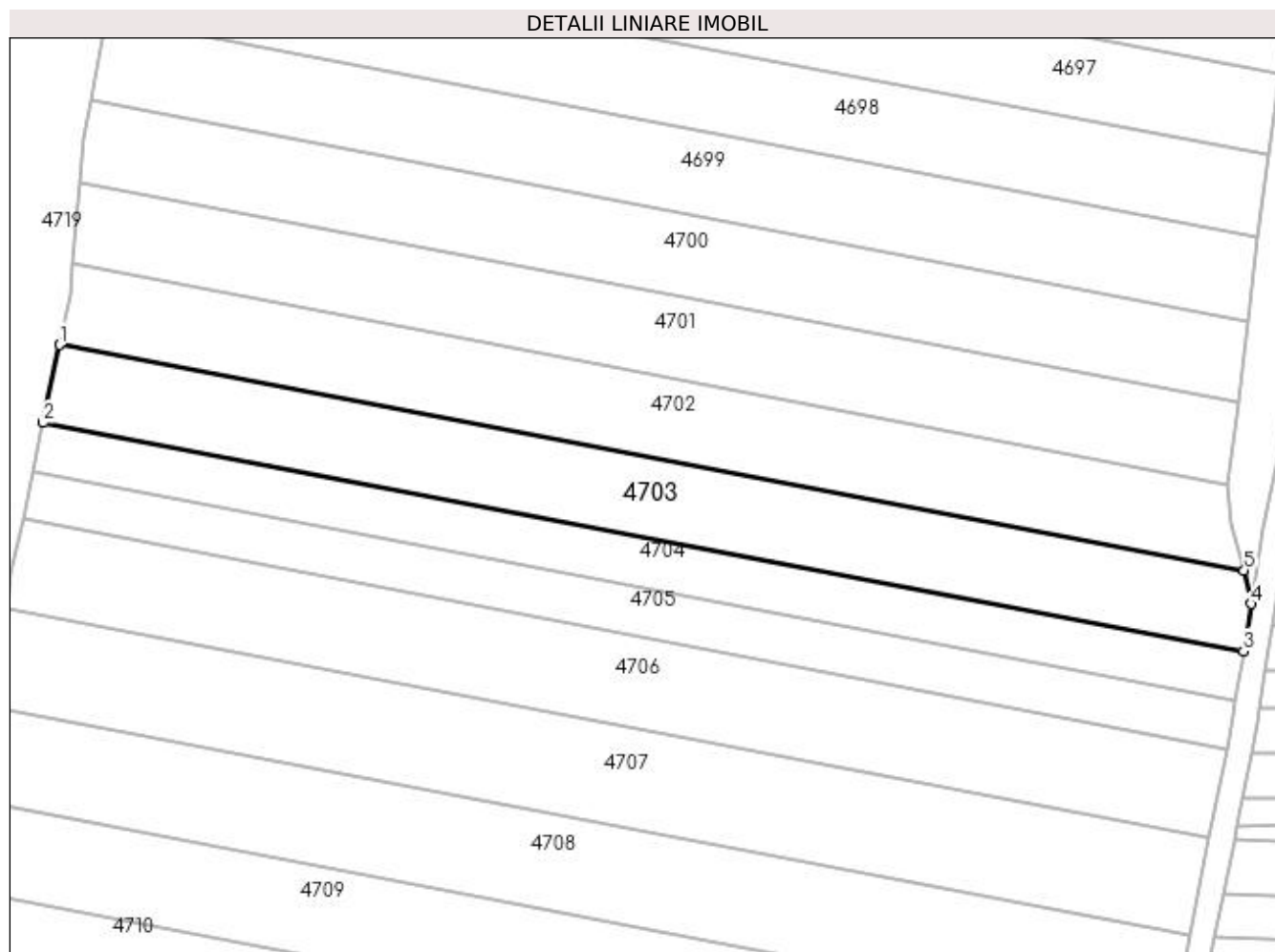
Inscrieri privind dezmembramintele dreptului de proprietate, drepturi reale de garanție și sarcini	Referințe
NU SUNT	

Anexa Nr. 1 La Partea I

Teren

Nr cadastral	Suprafața (mp)*	Observații / Referințe
	4.000	

* Suprafața este determinată în planul de proiecție Stereo 70.



Date referitoare la teren

Crt	Categorie folosință	Intra vilan	Suprafața (mp)	Tarla	Parcelă	Nr. topo	Observații / Referințe
1	faneata	NU	4.000	30	519,521	-	În act se regăsește T31

Lungime Segmente

1) Valorile lungimilor segmentelor sunt obținute din proiecție în plan.

Punct început	X / Y	Punct sfârșit	X / Y	Lungime segment (** (m)
1	510.308,526 417.755,252	2	510.305,193 417.739,435	16.164
2	510.305,193 417.739,435	3	510.549,186 417.693,001	248.372
3	510.549,186 417.693,001	4	510.550,749 417.702,615	9.74
4	510.550,749 417.702,615	5	510.549,353 417.709,421	6.948
5	510.549,353 417.709,421	1	510.308,526 417.755,252	245.149

**** Lungimile segmentelor sunt determinate în planul de proiecție Stereo 70 și sunt rotunjite la 1 milimetru.**

***** Distanța dintre puncte este formată din segmente cumulate ce sunt mai mici decât valoarea 1 milimetru.**

**DATE DESPRE IMOBILUL NR. 4704**

Oficiul de Cadastru și Publicitate Imobiliară ARGES
Biroul de Cadastru și Publicitate Imobiliară Campulung

A. Partea I. Descrierea imobilului

TEREN Extravilan

Nr. cadastral vechi:450

Adresa: Jud. Arges

Nr. Crt	Nr cadastral Nr. topografic	Suprafața* (mp)	Observații / Referințe
A1		2.500	Sector cadastral:47 Teren neimprejmuit;

B. Partea II. Proprietari și acte

Inscrieri privitoare la dreptul de proprietate și alte drepturi reale		Referințe
/		
Act Administrativ nr. 12055, din 08/06/1993 emis de CJPSDPAT ARGES;		
B1	Intabulare, drept de PROPRIETATE, dobandit prin Reconstituire, cota actuala 1/1, cota initiala 1/1 1) CICU GHEORGHE, lipsă CNP	A1

C. Partea III. SARCINI .

Inscrieri privind dezmembramintele dreptului de proprietate, drepturi reale de garanție și sarcini	Referințe
NU SUNT	

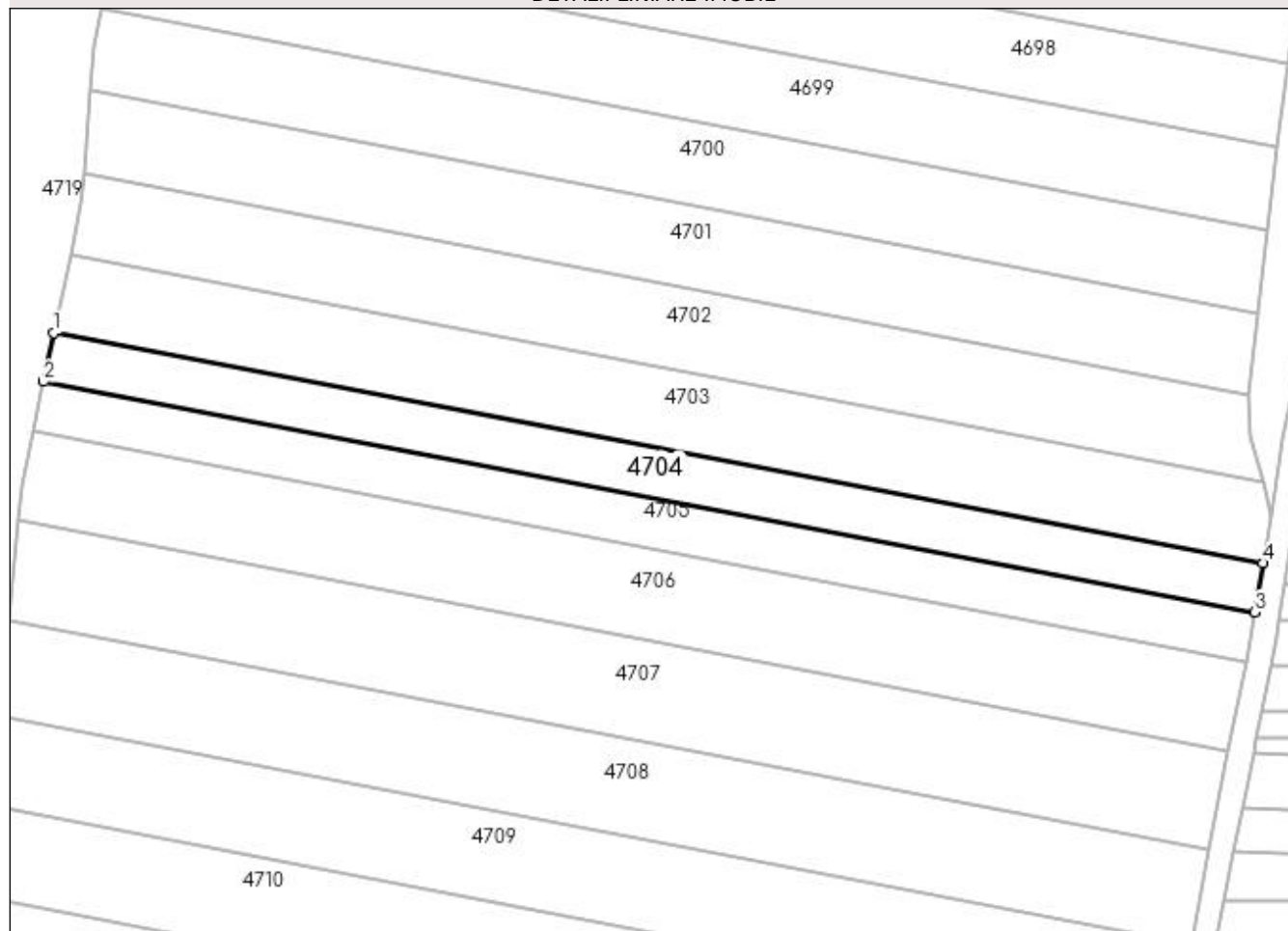
Anexa Nr. 1 La Partea I

Teren

Nr cadastral	Suprafața (mp)*	Observații / Referințe
	2.500	

* Suprafața este determinată în planul de proiecție Stereo 70.

DETALII LINIARE IMOBIL



Date referitoare la teren

Crt	Categorie folosință	Intra vilan	Suprafața (mp)	Tarla	Parcelă	Nr. topo	Observații / Referințe
1	faneata	NU	2.500	30	519,521	-	

Lungime Segmente

1) Valorile lungimilor segmentelor sunt obținute din proiecție în plan.

Punct început	X / Y	Punct sfârșit	X / Y	Lungime segment (** (m)
1	510.305,193 417.739,435	2	510.303,119 417.729,593	10.058
2	510.303,119 417.729,593	3	510.547,572 417.683,072	248.84
3	510.547,572 417.683,072	4	510.549,186 417.693,001	10.059
4	510.549,186 417.693,001	1	510.305,193 417.739,435	248.372

**** Lungimile segmentelor sunt determinate în planul de proiecţie Stereo 70 şi sunt rotunjite la 1 milimetru.**

***** Distanţa dintre puncte este formată din segmente cumulate ce sunt mai mici decât valoarea 1 milimetru.**

**DATE DESPRE IMOBILUL NR. 4705**

Oficiul de Cadastru și Publicitate Imobiliară ARGES
Biroul de Cadastru și Publicitate Imobiliară Campulung

A. Partea I. Descrierea imobilului

TEREN Extravilan

Adresa: Jud. Arges

Nr. Crt	Nr cadastral Nr. topografic	Suprafața* (mp)	Observații / Referințe
A1		2.500	Sector cadastral:47 Teren neimprejmuit;

B. Partea II. Proprietari și acte

Inscrieri privitoare la dreptul de proprietate și alte drepturi reale	Referințe
/	
Act Administrativ nr. 40567, din 09/04/1994 emis de CJPSDPAT ARGES;	
B1	A1
Intabulare, drept de PROPRIETATE, dobândit prin Reconstituire, cota actuala 1/1, cota initiala 1/1 1) LIXANDRU NICOLAE, lipsă CNP	

C. Partea III. SARCINI .

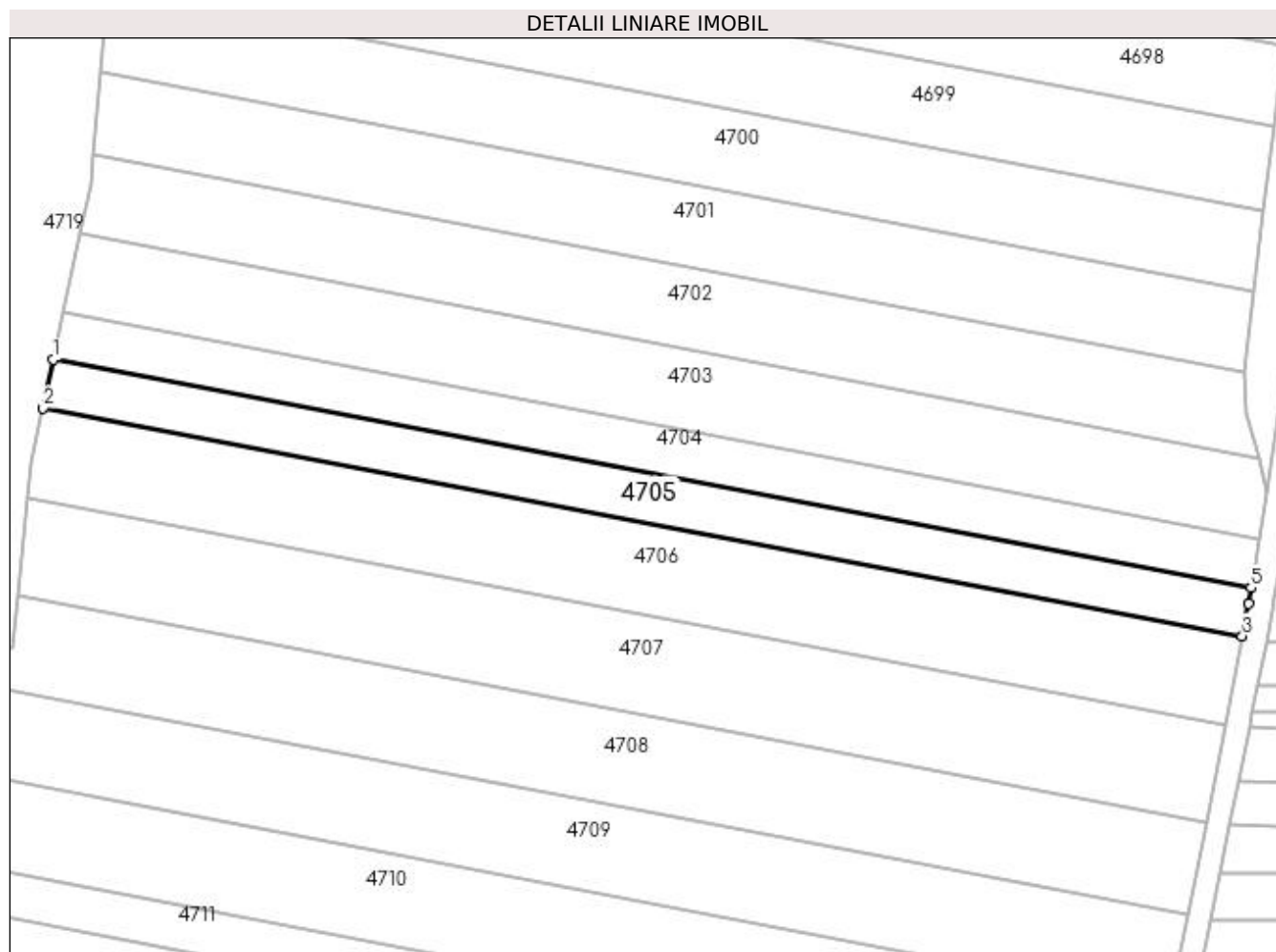
Inscrieri privind dezmembramintele dreptului de proprietate, drepturi reale de garanție și sarcini	Referințe
NU SUNT	

Anexa Nr. 1 La Partea I

Teren

Nr cadastral	Suprafața (mp)*	Observații / Referințe
	2.500	

* Suprafața este determinată în planul de proiecție Stereo 70.



Date referitoare la teren

Crt	Categorie folosință	Intravilan	Suprafața (mp)	Tarla	Parcelă	Nr. topo	Observații / Referințe
1	faneata	NU	2.500	30	519,521	-	

Lungime Segmente

1) Valorile lungimilor segmentelor sunt obținute din proiecție în plan.

Punct început	X / Y	Punct sfârșit	X / Y	Lungime segment (** (m)
1	510.303,119 417.729,593	2	510.301,049 417.719,767	10.042
2	510.301,049 417.719,767	3	510.545,755 417.673,197	249.098
3	510.545,755 417.673,197	4	510.547,041 417.679,808	6.735
4	510.547,041 417.679,808	5	510.547,572 417.683,072	3.307
5	510.547,572 417.683,072	1	510.303,119 417.729,593	248.84

**** Lungimile segmentelor sunt determinate în planul de proiecție Stereo 70 și sunt rotunjite la 1 milimetru.**

***** Distanța dintre puncte este formată din segmente cumulate ce sunt mai mici decât valoarea 1 milimetru.**

**DATE DESPRE IMOBILUL NR. 4706**

Oficiul de Cadastru și Publicitate Imobiliară ARGES
Biroul de Cadastru și Publicitate Imobiliară Campulung

A. Partea I. Descrierea imobilului

TEREN Extravilan

Nr. CF vechi:98
Nr. cadastral vechi:132

Adresa: Jud. Arges

Nr. Crt	Nr cadastral Nr. topografic	Suprafața* (mp)	Observații / Referințe
A1	80595	4.592	Sector cadastral:47 Teren neimprejmuit; pct.Valea Oarzii

B. Partea II. Proprietari și acte

Inscrieri privitoare la dreptul de proprietate și alte drepturi reale		Referințe
9842 / 20/06/2013		
Act Notarial nr. 721, din 19/06/2013 emis de IONESCU CORNELIA;		
B5	Intabulare, drept de PROPRIETATE, dobandit prin Conventie, cota actuala 1/1, cota initiala 1/1 1) GRIGOROIU IOANA ALINA, necasatorita	A1

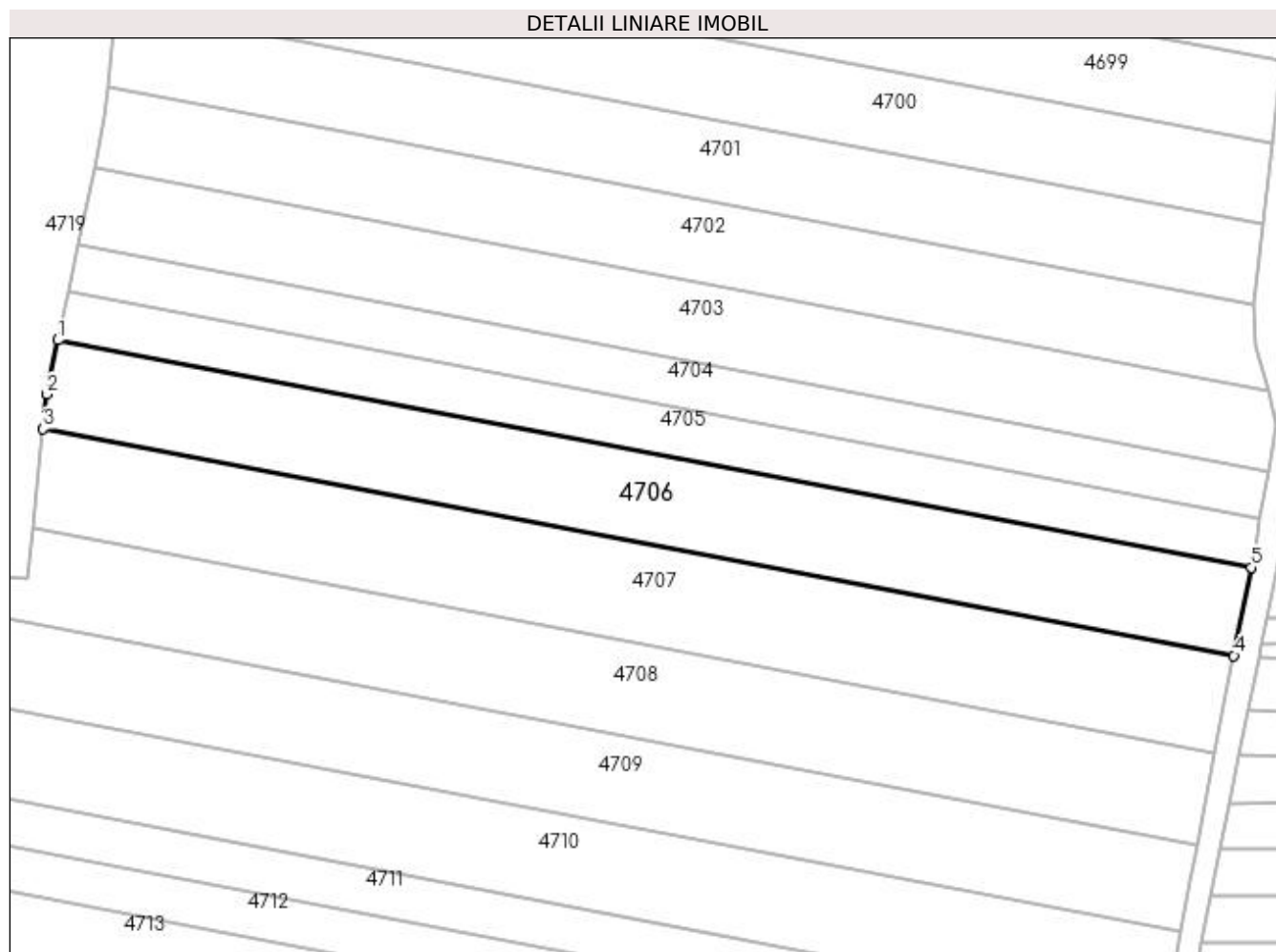
C. Partea III. SARCINI .

Inscrieri privind dezmembramintele dreptului de proprietate, drepturi reale de garanție și sarcini	Referințe
NU SUNT	

Anexa Nr. 1 La Partea I**Teren**

Nr cadastral	Suprafața (mp)*	Observații / Referințe
80595	4.592	pct.Valea Oarzii

* Suprafața este determinată în planul de proiecție Stereo 70.

**Date referitoare la teren**

Crt	Categorie folosință	Intra vilan	Suprafața (mp)	Tarla	Parcelă	Nr. topo	Observații / Referințe
1	faneata	NU	4.592	30	519,521	-	

Lungime Segmente

1) Valorile lungimilor segmentelor sunt obținute din proiecție în plan.

Punct început	X / Y	Punct sfârșit	X / Y	Lungime segment (** (m)
1	510.301,049 417.719,767	2	510.298,716 417.708,697	11.313
2	510.298,716 417.708,697	3	510.297,986 417.701,584	7.15
3	510.297,986 417.701,584	4	510.542,235 417.655,102	248.633
4	510.542,235 417.655,102	5	510.545,755 417.673,197	18.434
5	510.545,755 417.673,197	1	510.301,049 417.719,767	249.098

**** Lungimile segmentelor sunt determinate în planul de proiecție Stereo 70 și sunt rotunjite la 1 milimetru.**

***** Distanța dintre puncte este formată din segmente cumulate ce sunt mai mici decât valoarea 1 milimetru.**

**DATE DESPRE IMOBILUL NR. 4707**

Oficiul de Cadastru și Publicitate Imobiliară ARGES
Biroul de Cadastru și Publicitate Imobiliară Campulung

A. Partea I. Descrierea imobilului

TEREN Extravilan

Adresa: Jud. Arges

Nr. Crt	Nr cadastral Nr. topografic	Suprafața* (mp)	Observații / Referințe
A1		5.000	Sector cadastral:47 Teren neimprejmuit;

B. Partea II. Proprietari și acte

Inscrieri privitoare la dreptul de proprietate și alte drepturi reale	Referințe
/	
Act Administrativ nr. 5406, din 20/01/1993 emis de CJPSDPAT ARGES;	
B1	A1
Intabulare, drept de PROPRIETATE, dobândit prin Reconstituire, cota actuala 1/1, cota initiala 1/1 1) ALDEA CONSTANTIN, lipsă CNP	

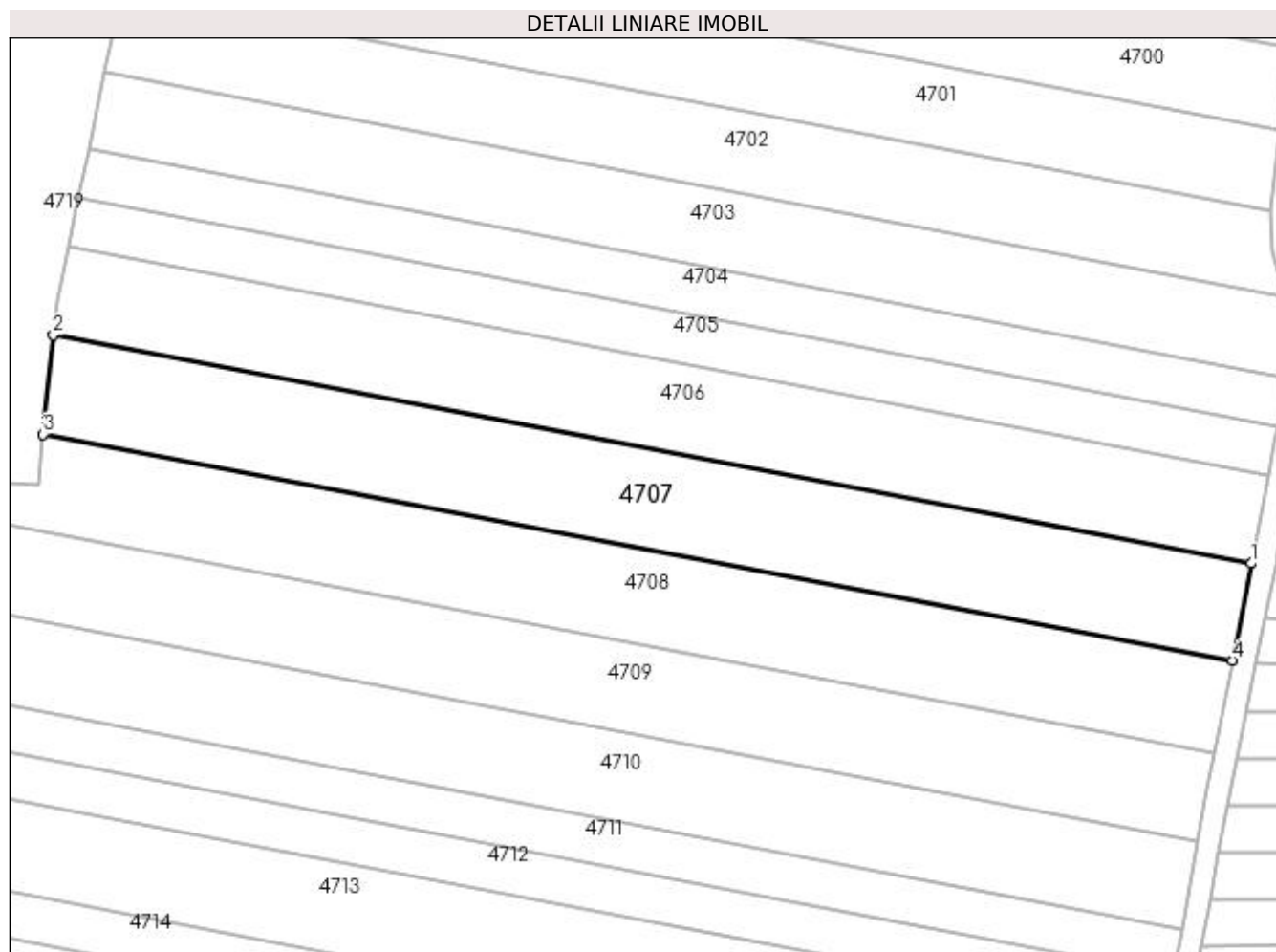
C. Partea III. SARCINI .

Inscrieri privind dezmembramintele dreptului de proprietate, drepturi reale de garanție și sarcini	Referințe
NU SUNT	

Anexa Nr. 1 La Partea I**Teren**

Nr cadastral	Suprafața (mp)*	Observații / Referințe
	5.000	

* Suprafața este determinată în planul de proiecție Stereo 70.

**Date referitoare la teren**

Crt	Categorie folosință	Intra vilan	Suprafața (mp)	Tarla	Parcelă	Nr. topo	Observații / Referințe
1	faneata	NU	5.000	30	519,521	-	În act se regăsește P514

Lungime Segmente

1) Valorile lungimilor segmentelor sunt obținute din proiecție în plan.

Punct început	X / Y	Punct sfârșit	X / Y	Lungime segment (** (m)
1	510.542,235 417.655,102	2	510.297,986 417.701,584	248.633
2	510.297,986 417.701,584	3	510.295,918 417.681,432	20.258
3	510.295,918 417.681,432	4	510.538,382 417.635,289	246.816
4	510.538,382 417.635,289	1	510.542,235 417.655,102	20.184

**** Lungimile segmentelor sunt determinate în planul de proiecție Stereo 70 și sunt rotunjite la 1 milimetru.**

***** Distanța dintre puncte este formată din segmente cumulate ce sunt mai mici decât valoarea 1 milimetru.**

**DATE DESPRE IMOBILUL NR. 4708**

Oficiul de Cadastru și Publicitate Imobiliară ARGES
Biroul de Cadastru și Publicitate Imobiliară Campulung

A. Partea I. Descrierea imobilului

TEREN Extravilan

Adresa: Jud. Arges

Nr. Crt	Nr cadastral Nr. topografic	Suprafața* (mp)	Observații / Referințe
A1		5.000	Sector cadastral:47 Teren neimprejmuit;

B. Partea II. Proprietari și acte

Inscrieri privitoare la dreptul de proprietate și alte drepturi reale	Referințe
/	
Act Administrativ nr. 19145, din 17/08/1993 emis de CJPSDPAT ARGES;	
B1	A1
Intabulare, drept de PROPRIETATE, dobândit prin Reconstituire, cota actuala 1/1, cota initiala 1/1 1) ROAITĂ CEZARINA, lipsă CNP	

C. Partea III. SARCINI .

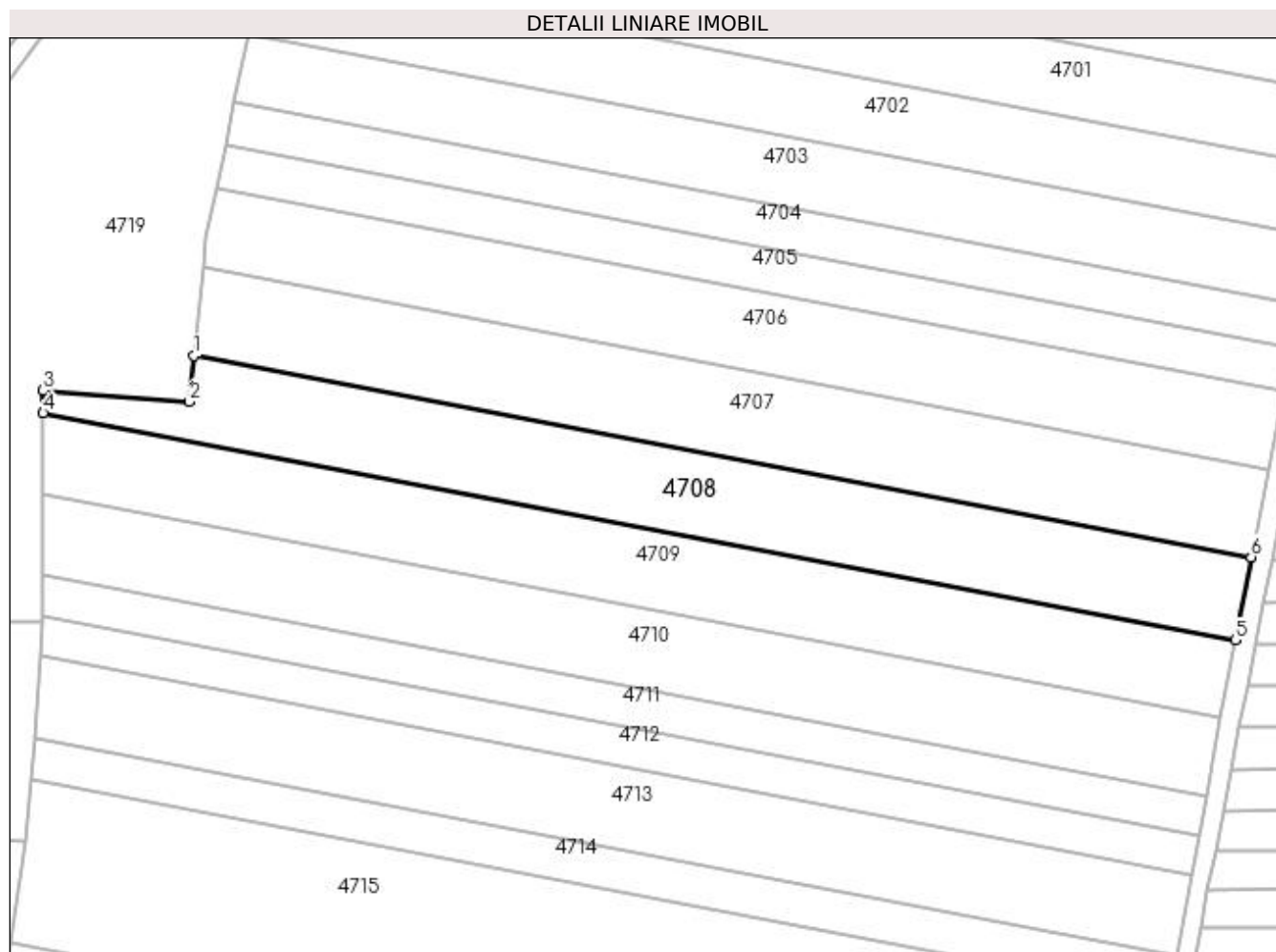
Inscrieri privind dezmembramentele dreptului de proprietate, drepturi reale de garanție și sarcini	Referințe
NU SUNT	

Anexa Nr. 1 La Partea I

Teren

Nr cadastral	Suprafața (mp)*	Observații / Referințe
	5.000	

* Suprafața este determinată în planul de proiecție Stereo 70.



Date referitoare la teren

Crt	Categorie folosință	Intra vilan	Suprafața (mp)	Tarla	Parcelă	Nr. topo	Observații / Referințe
1	faneata	NU	5.000	30	519,521	-	

Lungime Segmente

1) Valorile lungimilor segmentelor sunt obținute din proiecție în plan.

Punct început	X / Y	Punct sfârșit	X / Y	Lungime segment (** (m)
1	510.295,918 417.681,432	2	510.294,843 417.670,951	10.536
2	510.294,843 417.670,951	3	510.261,304 417.673,485	33.635
3	510.261,304 417.673,485	4	510.261,286 417.668,299	5.186
4	510.261,286 417.668,299	5	510.534,682 417.616,269	278.303
5	510.534,682 417.616,269	6	510.538,382 417.635,289	19.377

Punct început	X / Y	Punct sfârșit	X / Y	Lungime segment (** (m)
6	510.538,382 417.635,289	1	510.295,918 417.681,432	246.816

** Lungimile segmentelor sunt determinate în planul de proiecție Stereo 70 și sunt rotunjite la 1 milimetru.

*** Distanța dintre puncte este formată din segmente cumulate ce sunt mai mici decât valoarea 1 milimetru.

**DATE DESPRE IMOBILUL NR. 4709**

Oficiul de Cadastru și Publicitate Imobiliară ARGES
Biroul de Cadastru și Publicitate Imobiliară Campulung

A. Partea I. Descrierea imobilului

TEREN Extravilan

Adresa: Jud. Arges

Nr. Crt	Nr cadastral Nr. topografic	Suprafața* (mp)	Observații / Referințe
A1		5.000	Sector cadastral:47 Teren neimprejmut;

B. Partea II. Proprietari și acte

Inscrieri privitoare la dreptul de proprietate și alte drepturi reale	Referințe
/	
Act Administrativ nr. 11959, din 08/06/1993 emis de CJPSDPAT ARGES;	
B1	A1
Intabulare, drept de PROPRIETATE, dobândit prin Reconstituire, cota actuala 1/1, cota initiala 1/1	
1) BUTOI ION, lipsă CNP	
2) ROIBU MARIA, lipsă CNP	
3) RÎPEA ELENA, lipsă CNP	

C. Partea III. SARCINI .

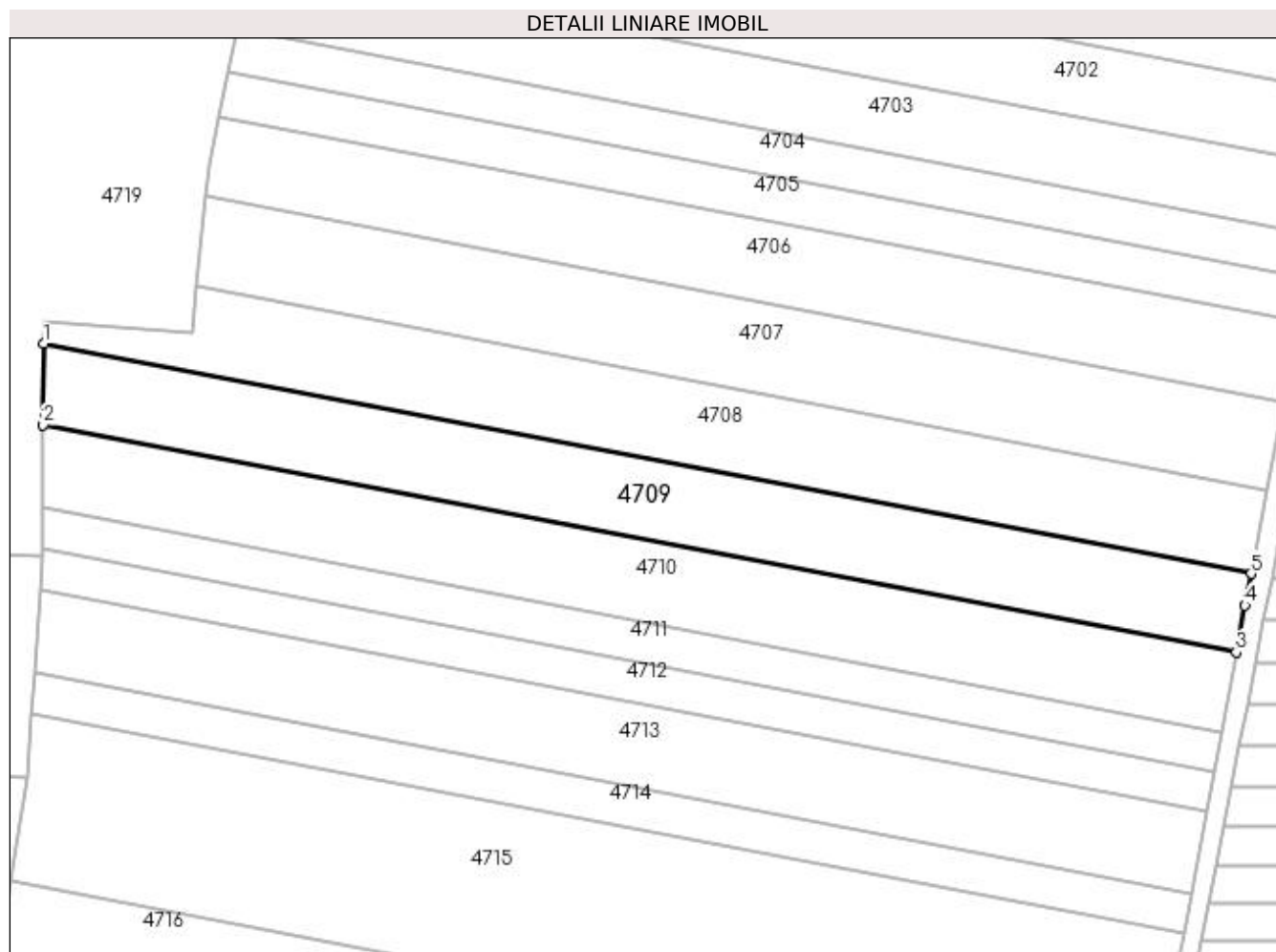
Inscrieri privind dezmembramintele dreptului de proprietate, drepturi reale de garanție și sarcini	Referințe
NU SUNT	

Anexa Nr. 1 La Partea I

Teren

Nr cadastral	Suprafața (mp)*	Observații / Referințe
	5.000	

* Suprafața este determinată în planul de proiecție Stereo 70.



Date referitoare la teren

Crt	Categorie folosință	Intravilan	Suprafața (mp)	Tarla	Parcelă	Nr. topo	Observații / Referințe
1	faneata	NU	5.000	30	519,520,521, 531,532	-	

Lungime Segmente

1) Valorile lungimilor segmentelor sunt obținute din proiecție în plan.

Punct început	X / Y	Punct sfârșit	X / Y	Lungime segment (** (m)
1	510.261,286 417.668,299	2	510.261,221 417.649,911	18.388
2	510.261,221 417.649,911	3	510.531,347 417.598,504	274.974
3	510.531,347 417.598,504	4	510.533,28 417.609,061	10.733
4	510.533,28 417.609,061	5	510.534,682 417.616,269	7.343
5	510.534,682 417.616,269	1	510.261,286 417.668,299	278.303

**** Lungimile segmentelor sunt determinate în planul de proiecţie Stereo 70 şi sunt rotunjite la 1 milimetru.**

***** Distanţa dintre puncte este formată din segmente cumulate ce sunt mai mici decât valoarea 1 milimetru.**

**DATE DESPRE IMOBILUL NR. 4710**

Oficiul de Cadastru și Publicitate Imobiliară ARGES
Biroul de Cadastru și Publicitate Imobiliară Campulung

A. Partea I. Descrierea imobilului

TEREN Extravilan

Adresa: Jud. Arges

Nr. Crt	Nr cadastral Nr. topografic	Suprafața* (mp)	Observații / Referințe
A1		5.000	Sector cadastral:47 Teren neimprejmuit;

B. Partea II. Proprietari și acte

Inscrieri privitoare la dreptul de proprietate și alte drepturi reale		Referințe
/		
Act Normativ nr. 7, din 13/03/1996 emis de PARLAMENT (art. 13 alin. 15);		
B1	Inscrierea provizorie, drept de PROPRIETATE, dobandit prin Lege, cota actuala 1/1, cota initiala 1/1 1) COMUNA VALEA MARE PRAVAT, CIF:5010196	A1

C. Partea III. SARCINI .

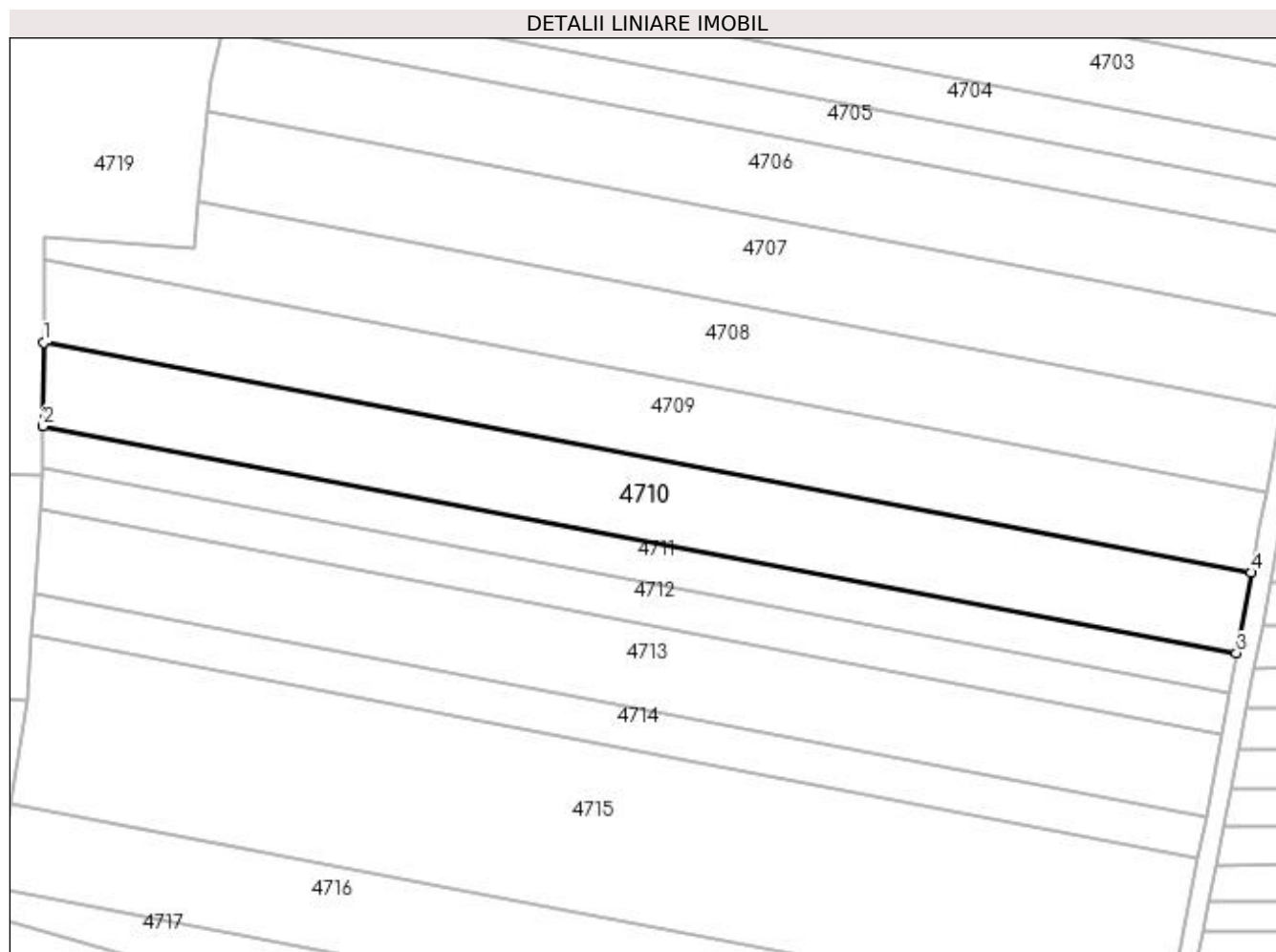
Inscrieri privind dezmembramintele dreptului de proprietate, drepturi reale de garanție și sarcini	Referințe
NU SUNT	

Anexa Nr. 1 La Partea I

Teren

Nr cadastral	Suprafața (mp)*	Observații / Referințe
	5.000	

* Suprafața este determinată în planul de proiecție Stereo 70.



Date referitoare la teren

Crt	Categorie folosință	Intra vilan	Suprafața (mp)	Tarla	Parcelă	Nr. topo	Observații / Referințe
1	faneata	NU	5.000	30	519,520,531,532	-	

Lungime Segmente

1) Valorile lungimilor segmentelor sunt obținute din proiecție în plan.

Punct început	X / Y	Punct sfârșit	X / Y	Lungime segment (** (m)
1	510.261,221 417.649,911	2	510.261,155 417.631,302	18.609
2	510.261,155 417.631,302	3	510.528,053 417.580,509	271.688
3	510.528,053 417.580,509	4	510.531,347 417.598,504	18.294
4	510.531,347 417.598,504	1	510.261,221 417.649,911	274.974

**** Lungimile segmentelor sunt determinate în planul de proiecţie Stereo 70 şi sunt rotunjite la 1 milimetru.**

***** Distanţa dintre puncte este formată din segmente cumulate ce sunt mai mici decât valoarea 1 milimetru.**

**DATE DESPRE IMOBILUL NR. 4711**

Oficiul de Cadastru și Publicitate Imobiliară ARGES
Biroul de Cadastru și Publicitate Imobiliară Campulung

A. Partea I. Descrierea imobilului

TEREN Extravilan

Adresa: Jud. Arges, PCT."VALEA OARZEI"

Nr. Crt	Nr cadastral Nr. topografic	Suprafața* (mp)	Observații / Referințe
A1	81265	2.500	Sector cadastral:47 Teren neimprejmuit;

B. Partea II. Proprietari și acte

Inscrieri privitoare la dreptul de proprietate și alte drepturi reale	Referințe
13356 / 27/09/2016	
Act Notarial nr. 1375, din 26/09/2016 emis de Zipisi Cornelia;	
B2	A1
Intabulare, drept de PROPRIETATE, bun propriu, dobandit prin Conventie, cota actuala 1/1, cota initiala 1/1 1) GRIGOROIU IOANA-ALINA, necăsătorită	

C. Partea III. SARCINI .

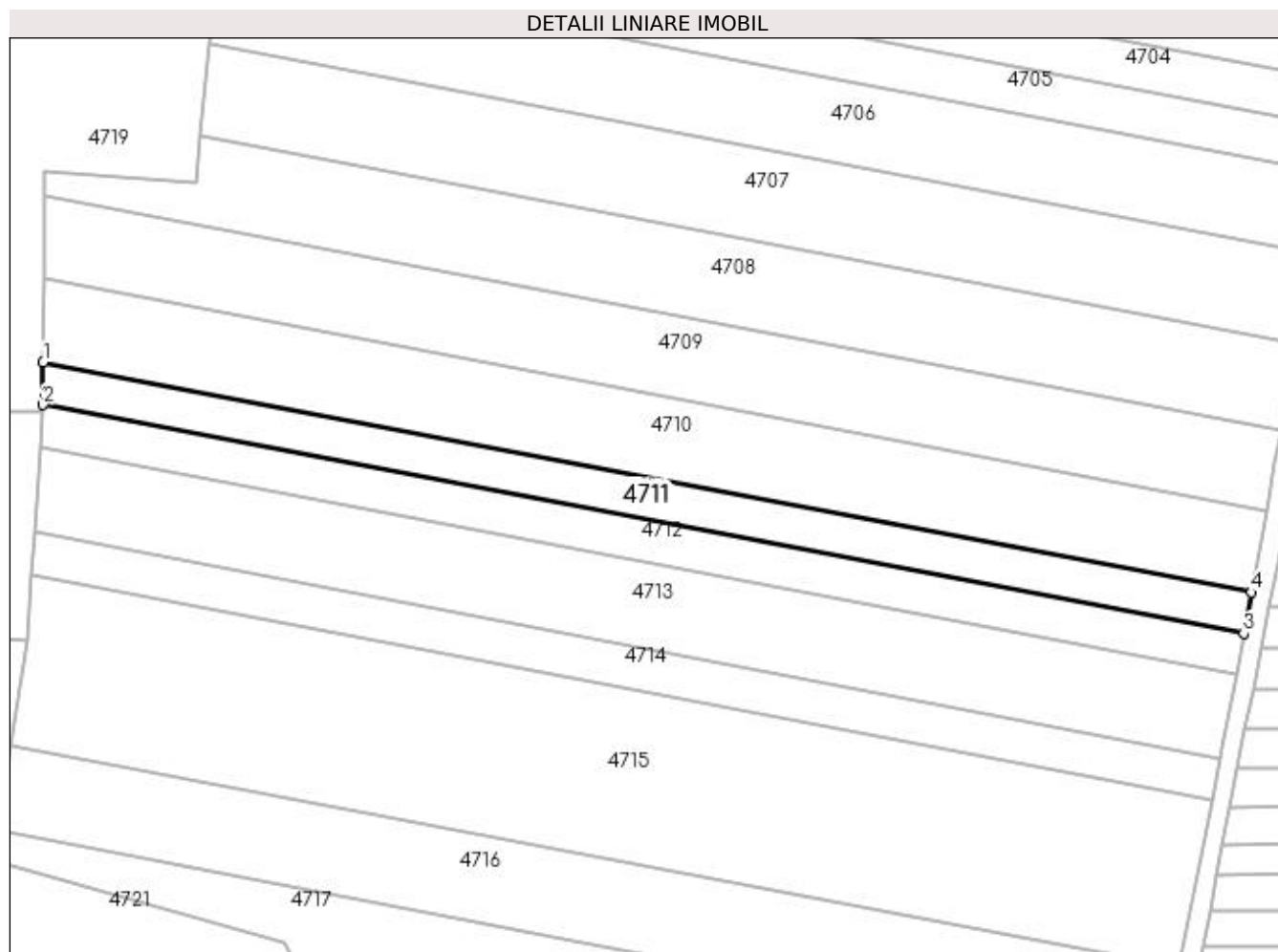
Inscrieri privind dezmembramintele dreptului de proprietate, drepturi reale de garanție și sarcini	Referințe
NU SUNT	

Anexa Nr. 1 La Partea I

Teren

Nr cadastral	Suprafața (mp)*	Observații / Referințe
81265	2.500	

* Suprafața este determinată în planul de proiecție Stereo 70.



Date referitoare la teren

Crt	Categorie folosință	Intra vilan	Suprafața (mp)	Tarla	Parcelă	Nr. topo	Observații / Referințe
1	faneata	NU	2.500	30	519,520,531,532	-	

Lungime Segmente

1) Valorile lungimilor segmentelor sunt obținute din proiecție în plan.

Punct început	X / Y	Punct sfârșit	X / Y	Lungime segment (** (m)
1	510.261,155 417.631,302	2	510.261,122 417.621,913	9.389
2	510.261,122 417.621,913	3	510.526,391 417.571,43	270.03
3	510.526,391 417.571,43	4	510.528,053 417.580,509	9.23
4	510.528,053 417.580,509	1	510.261,155 417.631,302	271.688

**** Lungimile segmentelor sunt determinate în planul de proiecţie Stereo 70 şi sunt rotunjite la 1 milimetru.**

***** Distanţa dintre puncte este formată din segmente cumulate ce sunt mai mici decât valoarea 1 milimetru.**

**DATE DESPRE IMOBILUL NR. 4712**

Oficiul de Cadastru și Publicitate Imobiliară ARGES
Biroul de Cadastru și Publicitate Imobiliară Campulung

A. Partea I. Descrierea imobilului

TEREN Extravilan

Adresa: Jud. Arges, PCT."VALEA OARZEI"

Nr. Crt	Nr cadastral Nr. topografic	Suprafața* (mp)	Observații / Referințe
A1	80941	2.500	Sector cadastral:47 Teren neimprejmuit;

B. Partea II. Proprietari și acte

Inscrieri privitoare la dreptul de proprietate și alte drepturi reale	Referințe
16803 / 25/11/2013	
Act Notarial nr. 1466, din 22/11/2013 emis de IONESCU CORNELIA;	
B2	A1
Intabulare, drept de PROPRIETATE, dobandit prin Conventie, cota actuala 1/1, cota initiala 1/1 1) GRIGOROIU IOANA ALINA, necasatorita	

C. Partea III. SARCINI .

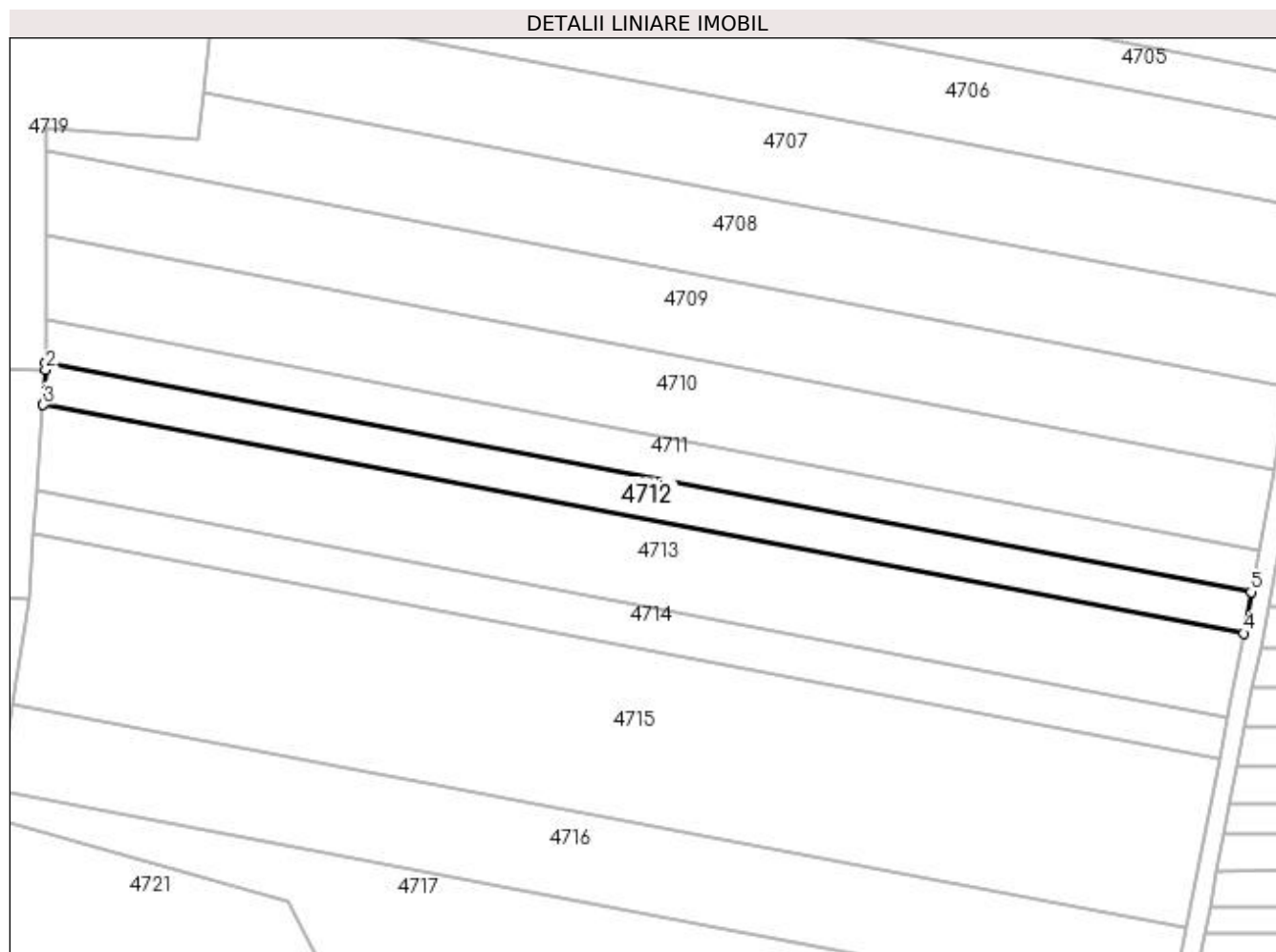
Inscrieri privind dezmembramintele dreptului de proprietate, drepturi reale de garanție și sarcini	Referințe
NU SUNT	

Anexa Nr. 1 La Partea I

Teren

Nr cadastral	Suprafața (mp)*	Observații / Referințe
80941	2.500	

* Suprafața este determinată în planul de proiecție Stereo 70.



Date referitoare la teren

Crt	Categorie folosință	Intravilan	Suprafața (mp)	Tarla	Parcelă	Nr. topo	Observații / Referințe
1	faneata	NU	2.500	30	519,520,531,532	-	

Lungime Segmente

1) Valorile lungimilor segmentelor sunt obținute din proiecție în plan.

Punct început	X / Y	Punct sfârșit	X / Y	Lungime segment (** (m)
1	510.261,122 417.621,913	2	510.261,116 417.620,252	1.661
2	510.261,116 417.620,252	3	510.260,557 417.612,575	7.697
3	510.260,557 417.612,575	4	510.524,72 417.562,302	268.904
4	510.524,72 417.562,302	5	510.526,391 417.571,43	9.28
5	510.526,391 417.571,43	1	510.261,122 417.621,913	270.03

**** Lungimile segmentelor sunt determinate în planul de proiecție Stereo 70 și sunt rotunjite la 1 milimetru.**

***** Distanța dintre puncte este formată din segmente cumulate ce sunt mai mici decât valoarea 1 milimetru.**

**DATE DESPRE IMOBILUL NR. 4713**

Oficiul de Cadastru și Publicitate Imobiliară ARGES
Biroul de Cadastru și Publicitate Imobiliară Campulung

A. Partea I. Descrierea imobilului

TEREN Extravilan

Adresa: Jud. Arges

Nr. Crt	Nr cadastral Nr. topografic	Suprafața* (mp)	Observații / Referințe
A1		5.000	Sector cadastral:47 Teren neimprejmuit;

B. Partea II. Proprietari și acte

Inscrieri privitoare la dreptul de proprietate și alte drepturi reale	Referințe
/	
Act Administrativ nr. 9780, din 20/05/1993 emis de CJPSDPAT ARGES;	
B1	A1
Intabulare, drept de PROPRIETATE, dobândit prin Reconstituire, cota actuala 1/1, cota initiala 1/1 1) AVRAM ION, lipsă CNP	

C. Partea III. SARCINI .

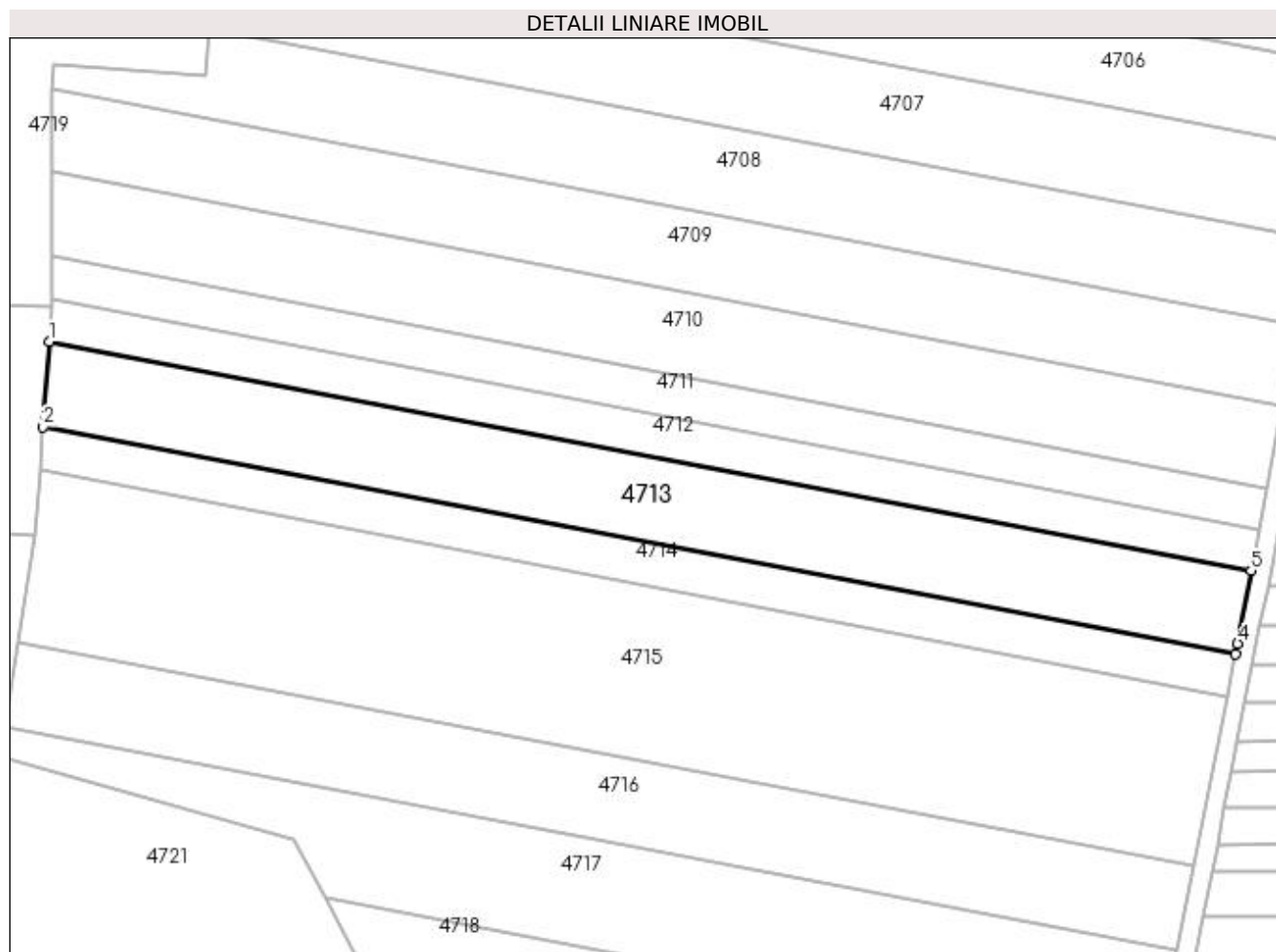
Inscrieri privind dezmembramintele dreptului de proprietate, drepturi reale de garanție și sarcini	Referințe
NU SUNT	

Anexa Nr. 1 La Partea I

Teren

Nr cadastral	Suprafața (mp)*	Observații / Referințe
	5.000	

* Suprafața este determinată în planul de proiecție Stereo 70.



Date referitoare la teren

Crt	Categorie folosință	Intra vilan	Suprafața (mp)	Tarla	Parcelă	Nr. topo	Observații / Referințe
1	faneata	NU	5.000	30	519,520,531,532	-	

Lungime Segmente

1) Valorile lungimilor segmentelor sunt obținute din proiecție în plan.

Punct început	X / Y	Punct sfârșit	X / Y	Lungime segment (** (m)
1	510.260,557 417.612,575	2	510.259,193 417.593,835	18.79
2	510.259,193 417.593,835	3	510.521,319 417.543,95	266.831
3	510.521,319 417.543,95	4	510.521,779 417.546,238	2.334
4	510.521,779 417.546,238	5	510.524,72 417.562,302	16.331
5	510.524,72 417.562,302	1	510.260,557 417.612,575	268.904

**** Lungimile segmentelor sunt determinate în planul de proiecţie Stereo 70 şi sunt rotunjite la 1 milimetru.**

***** Distanţa dintre puncte este formată din segmente cumulate ce sunt mai mici decât valoarea 1 milimetru.**

**DATE DESPRE IMOBILUL NR. 4714**

Oficiul de Cadastru și Publicitate Imobiliară ARGES
Biroul de Cadastru și Publicitate Imobiliară Campulung

A. Partea I. Descrierea imobilului

TEREN Extravilan

Adresa: Jud. Arges, Punct Valea Oarzei

Nr. Crt	Nr cadastral Nr. topografic	Suprafața* (mp)	Observații / Referințe
A1	82348	2.500	Sector cadastral:47 Teren neimprejmuit;

B. Partea II. Proprietari și acte

Inscrieri privitoare la dreptul de proprietate și alte drepturi reale		Referințe
3936 / 02/03/2021		
Act Administrativ nr. 16248, din 08/08/1993 emis de Comisia judeteana Argers (titlul de proprietate ; act administrativ nr 688 din 16.02.2021, emis de Primaria Valea Mare Pravat;act administrativ nr 687 din 16.02.2021, emis de Primaria Valea Mare Pravat;act administrativ nr seria D.10 nr. 782878 din 27.02.2019, emis de Primaria Valea Mare Pravat);		
B1	Intabulare, drept de PROPRIETATE, dobandit prin Lege, cota actuala 1/1, cota initiala 1/1 1) BRATU MARIA , decedata	A1

C. Partea III. SARCINI .

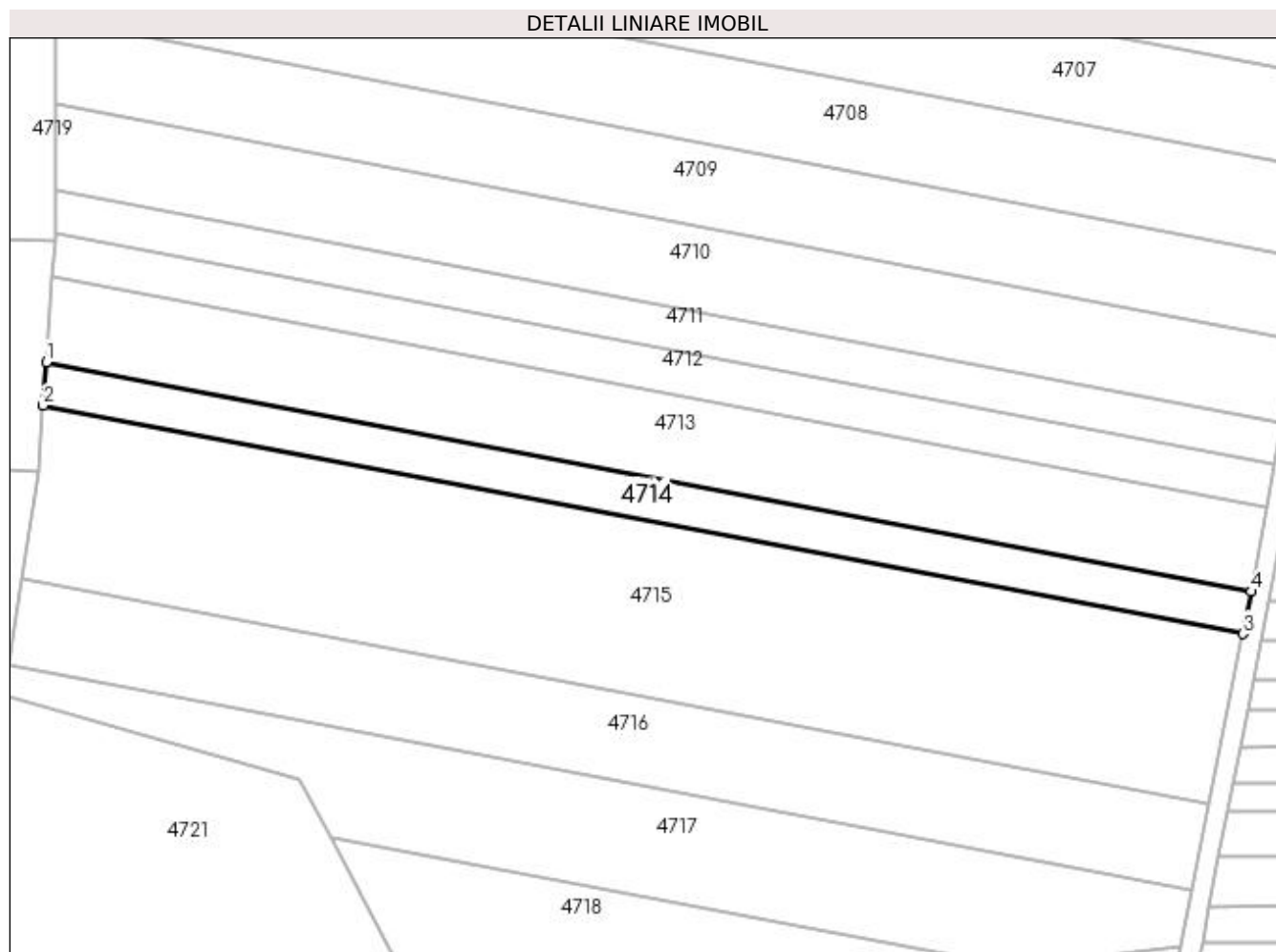
Inscrieri privind dezmembramintele dreptului de proprietate, drepturi reale de garanție și sarcini	Referințe
NU SUNT	

Anexa Nr. 1 La Partea I

Teren

Nr cadastral	Suprafața (mp)*	Observații / Referințe
82348	2.500	

* Suprafața este determinată în planul de proiecție Stereo 70.



Date referitoare la teren

Crt	Categorie folosință	Intra vilan	Suprafața (mp)	Tarla	Parcelă	Nr. topo	Observații / Referințe
1	faneata	NU	2.500	30	531,532	-	

Lungime Segmente

1) Valorile lungimilor segmentelor sunt obținute din proiecție în plan.

Punct început	X / Y	Punct sfârșit	X / Y	Lungime segment (** (m)
1	510.259,193 417.593,835	2	510.258,506 417.584,407	9.453
2	510.258,506 417.584,407	3	510.519,47 417.534,743	265.648
3	510.519,47 417.534,743	4	510.521,319 417.543,95	9.391
4	510.521,319 417.543,95	1	510.259,193 417.593,835	266.831

**** Lungimile segmentelor sunt determinate în planul de proiecție Stereo 70 și sunt rotunjite la 1 milimetru.**

***** Distanța dintre puncte este formată din segmente cumulate ce sunt mai mici decât valoarea 1 milimetru.**

**DATE DESPRE IMOBILUL NR. 4715**

Oficiul de Cadastru și Publicitate Imobiliară ARGES
Biroul de Cadastru și Publicitate Imobiliară Campulung

A. Partea I. Descrierea imobilului

TEREN Extravilan

Adresa: Jud. Arges

Nr. Crt	Nr cadastral Nr. topografic	Suprafața* (mp)	Observații / Referințe
A1		10.000	Sector cadastral:47 Teren neimprejmuit;

B. Partea II. Proprietari și acte

Inscrieri privitoare la dreptul de proprietate și alte drepturi reale	Referințe
/	
Act Administrativ nr. 19124, din 12/08/1993 emis de CJPSDPAT ARGES;	
B1	A1
Intabulare, drept de PROPRIETATE, dobândit prin Reconstituire, cota actuala 1/1, cota initiala 1/1 1) BADEA ELENA , lipsă CNP	

C. Partea III. SARCINI .

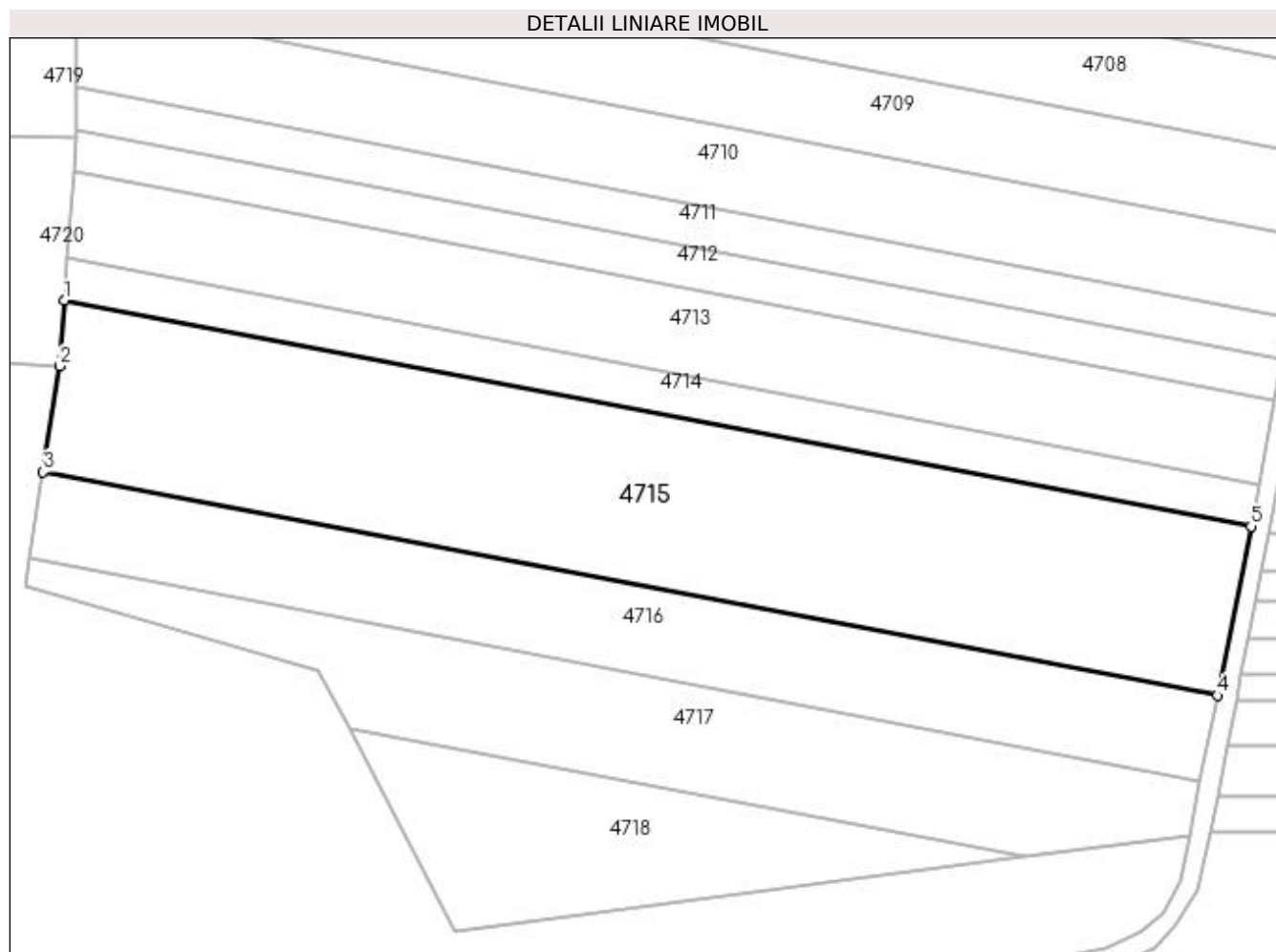
Inscrieri privind dezmembramintele dreptului de proprietate, drepturi reale de garanție și sarcini	Referințe
NU SUNT	

Anexa Nr. 1 La Partea I

Teren

Nr cadastral	Suprafața (mp)*	Observații / Referințe
	10.000	

* Suprafața este determinată în planul de proiecție Stereo 70.



Date referitoare la teren

Crt	Categorie folosință	Intravilan	Suprafața (mp)	Tarla	Parcelă	Nr. topo	Observații / Referințe
1	faneata	NU	10.000	30	531,532	-	

Lungime Segmente

1) Valorile lungimilor segmentelor sunt obținute din proiecție în plan.

Punct început	X / Y	Punct sfârșit	X / Y	Lungime segment (** (m)
1	510.258,506 417.584,407	2	510.257,454 417.569,957	14.488
2	510.257,454 417.569,957	3	510.253,819 417.546,72	23.52
3	510.253,819 417.546,72	4	510.512,005 417.497,585	262.82
4	510.512,005 417.497,585	5	510.519,47 417.534,743	37.9
5	510.519,47 417.534,743	1	510.258,506 417.584,407	265.648

**** Lungimile segmentelor sunt determinate în planul de proiecţie Stereo 70 şi sunt rotunjite la 1 milimetru.**

***** Distanţa dintre puncte este formată din segmente cumulate ce sunt mai mici decât valoarea 1 milimetru.**

**DATE DESPRE IMOBILUL NR. 4716**

Oficiul de Cadastru și Publicitate Imobiliară ARGES
Biroul de Cadastru și Publicitate Imobiliară Campulung

A. Partea I. Descrierea imobilului

TEREN Extravilan

Adresa: Jud. Arges

Nr. Crt	Nr cadastral Nr. topografic	Suprafața* (mp)	Observații / Referințe
A1		5.000	Sector cadastral:47 Teren neimprejmuit;

B. Partea II. Proprietari și acte

Inscrieri privitoare la dreptul de proprietate și alte drepturi reale	Referințe
/	
Act Administrativ nr. 19144 emis de CJPSDPAT ARGES;	
B1	A1
Intabulare, drept de PROPRIETATE, dobândit prin Reconstituire, cota actuala 1/1, cota initiala 1/1 1) BANCIU PAVEL , lipsă CNP	

C. Partea III. SARCINI .

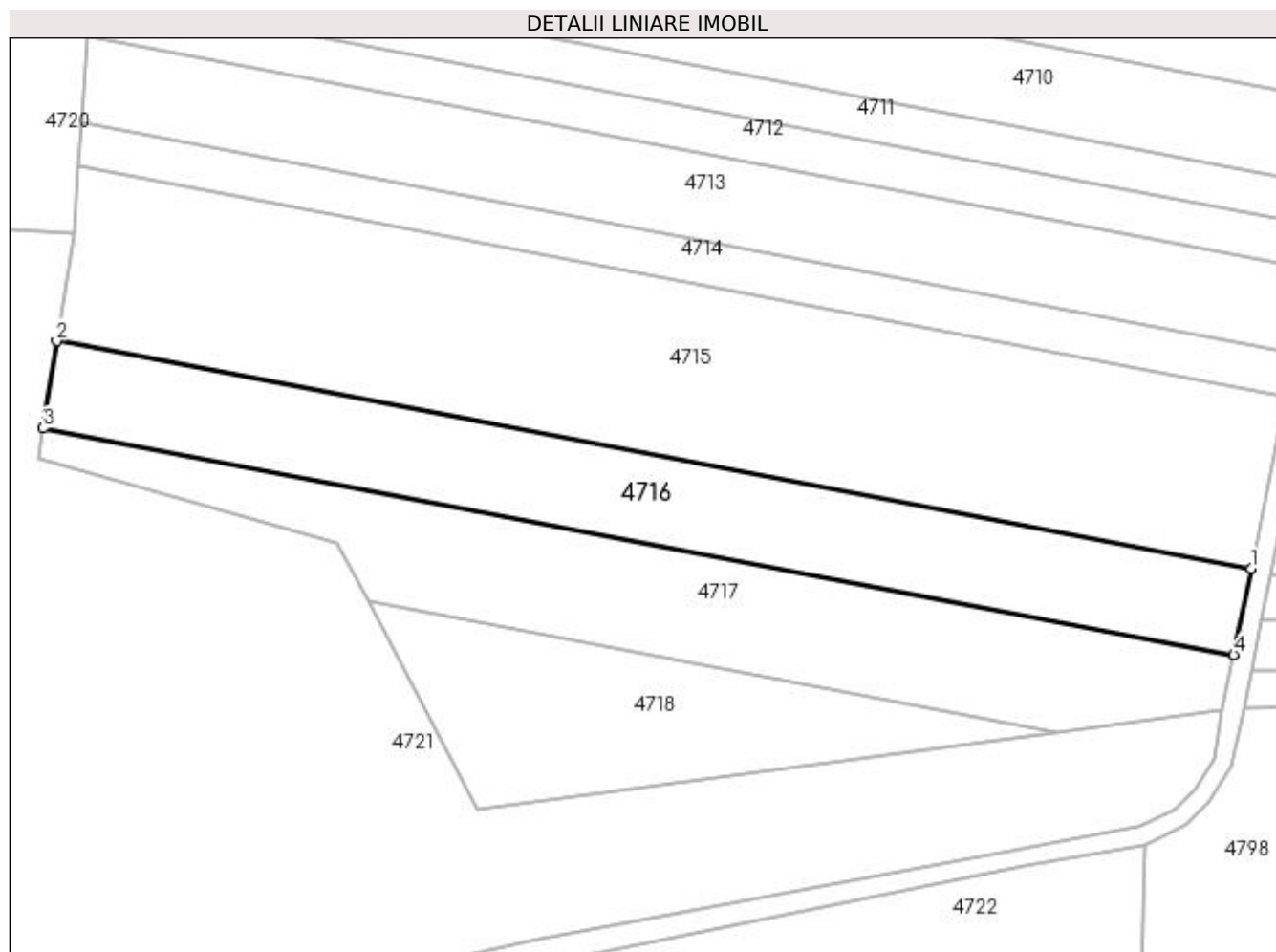
Inscrieri privind dezmembramintele dreptului de proprietate, drepturi reale de garanție și sarcini	Referințe
NU SUNT	

Anexa Nr. 1 La Partea I

Teren

Nr cadastral	Suprafața (mp)*	Observații / Referințe
	5.000	

* Suprafața este determinată în planul de proiecție Stereo 70.



Date referitoare la teren

Crt	Categorie folosință	Intra vilan	Suprafața (mp)	Tarla	Parcelă	Nr. topo	Observații / Referințe
1	faneata	NU	5.000	30	531,532	-	

Lungime Segmente

1) Valorile lungimilor segmentelor sunt obținute din proiecție în plan.

Punct început	X / Y	Punct sfârșit	X / Y	Lungime segment (** (m)
1	510.512,005 417.497,585	2	510.253,819 417.546,72	262.82
2	510.253,819 417.546,72	3	510.250,872 417.527,885	19.064
3	510.250,872 417.527,885	4	510.508,252 417.478,903	261.999
4	510.508,252 417.478,903	1	510.512,005 417.497,585	19.055

**** Lungimile segmentelor sunt determinate în planul de proiecție Stereo 70 și sunt rotunjite la 1 milimetru.**

***** Distanța dintre puncte este formată din segmente cumulate ce sunt mai mici decât valoarea 1 milimetru.**

**DATE DESPRE IMOBILUL NR. 4717**

Oficiul de Cadastru și Publicitate Imobiliară ARGES
Biroul de Cadastru și Publicitate Imobiliară Campulung

A. Partea I. Descrierea imobilului

TEREN Extravilan

Adresa: Jud. Arges

Nr. Crt	Nr cadastral Nr. topografic	Suprafața* (mp)	Observații / Referințe
A1		5.000	Sector cadastral:47 Teren neimprejmuit;

B. Partea II. Proprietari și acte

Inscrieri privitoare la dreptul de proprietate și alte drepturi reale	Referințe
/	
Act Administrativ nr. 25183, din 13/10/1993 emis de CJPSDPAT ARGES;	
B1	A1
Intabulare, drept de PROPRIETATE, dobândit prin Reconstituire, cota actuala 1/1, cota initiala 1/1 1) MANOLE SILVIA, lipsă CNP	

C. Partea III. SARCINI .

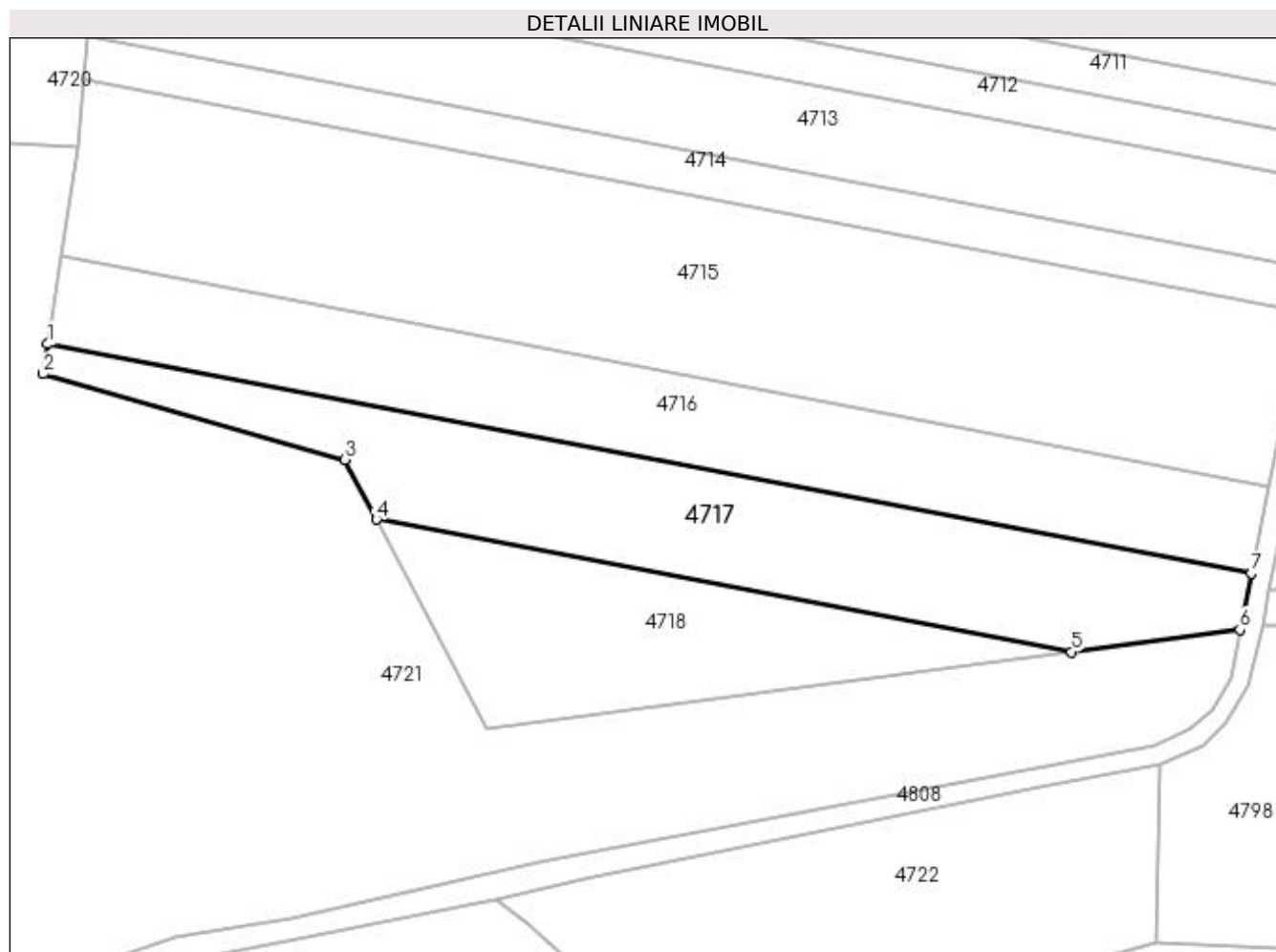
Inscrieri privind dezmembramintele dreptului de proprietate, drepturi reale de garanție și sarcini	Referințe
NU SUNT	

Anexa Nr. 1 La Partea I

Teren

Nr cadastral	Suprafața (mp)*	Observații / Referințe
	5.000	

* Suprafața este determinată în planul de proiecție Stereo 70.



Date referitoare la teren

Crt	Categorie folosință	Intra vilan	Suprafața (mp)	Tarla	Parcelă	Nr. topo	Observații / Referințe
1	faneata	NU	5.000	30	531,532	-	

Lungime Segmente

1) Valorile lungimilor segmentelor sunt obținute din proiecție în plan.

Punct început	X / Y	Punct sfârșit	X / Y	Lungime segment (** (m)
1	510.250,872 417.527,885	2	510.249,873 417.521,5	6.463
2	510.249,873 417.521,5	3	510.314,437 417.503,206	67.106
3	510.314,437 417.503,206	4	510.321,141 417.490,393	14.461
4	510.321,141 417.490,393	5	510.469,891 417.462,084	151.42
5	510.469,891 417.462,084	6	510.505,823 417.466,813	36.242

Punct început	X / Y	Punct sfârșit	X / Y	Lungime segment (** (m)
6	510.505,823 417.466,813	7	510.508,252 417.478,903	12.332
7	510.508,252 417.478,903	1	510.250,872 417.527,885	261.999

** Lungimile segmentelor sunt determinate în planul de proiecție Stereo 70 și sunt rotunjite la 1 milimetru.

*** Distanța dintre puncte este formată din segmente cumulate ce sunt mai mici decât valoarea 1 milimetru.

**DATE DESPRE IMOBILUL NR. 4718**

Oficiul de Cadastru și Publicitate Imobiliară ARGES
Biroul de Cadastru și Publicitate Imobiliară Campulung

A. Partea I. Descrierea imobilului

TEREN Extravilan

Adresa: Jud. Arges

Nr. Crt	Nr cadastral Nr. topografic	Suprafața* (mp)	Observații / Referințe
A1		3.000	Sector cadastral:47 Teren neimprejmuit;

B. Partea II. Proprietari și acte

Inscrieri privitoare la dreptul de proprietate și alte drepturi reale	Referințe
/	
Act Administrativ nr. 5409, din 21/01/1993 emis de CJPSDPAT ARGES;	
B1	A1
Intabulare, drept de PROPRIETATE, dobândit prin Reconstituire, cota actuala 1/1, cota initiala 1/1 1) JIANU GHEORGHE, lipsă CNP	

C. Partea III. SARCINI .

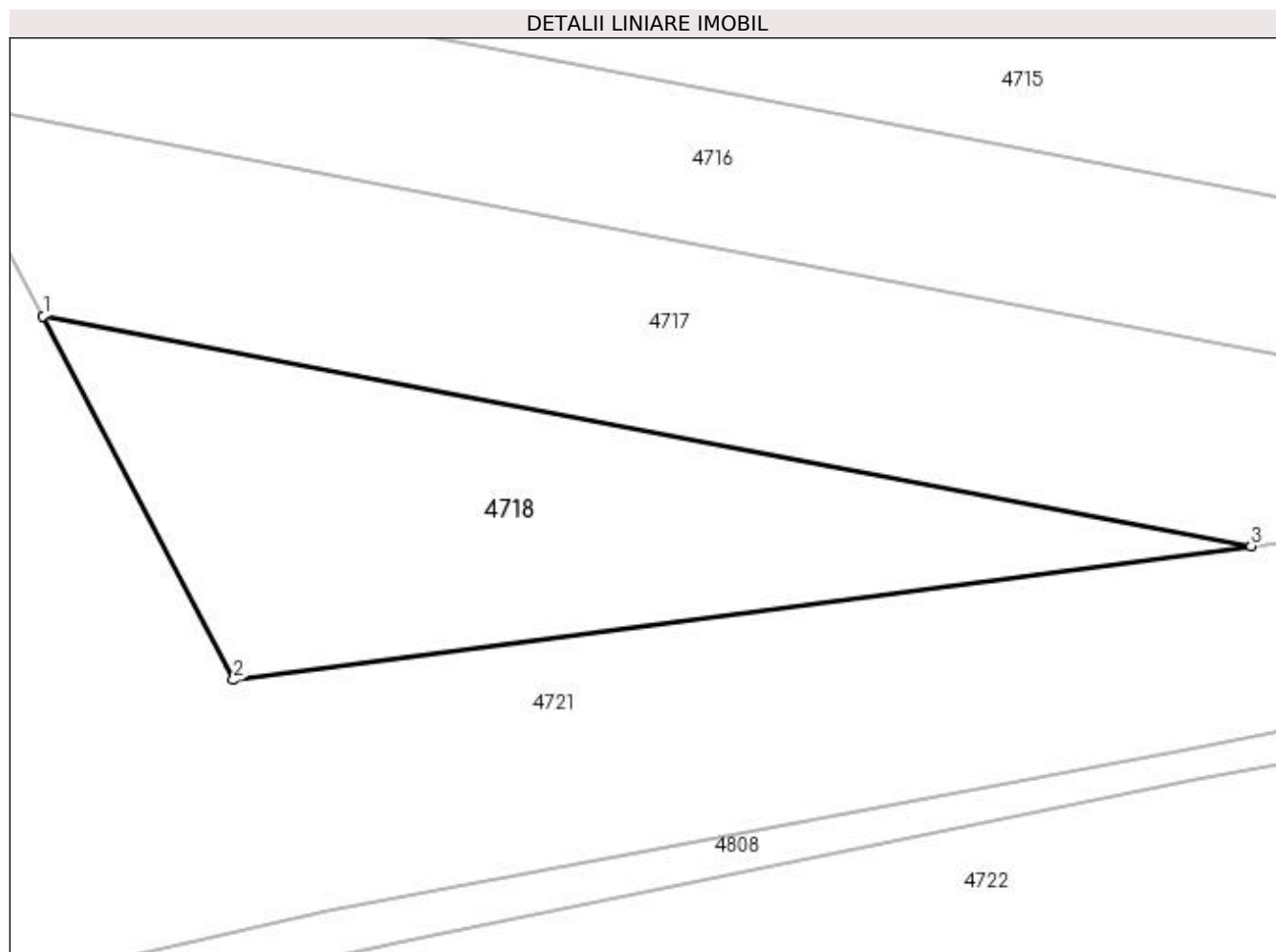
Inscrieri privind dezmembramintele dreptului de proprietate, drepturi reale de garanție și sarcini	Referințe
NU SUNT	

Anexa Nr. 1 La Partea I

Teren

Nr cadastral	Suprafața (mp)*	Observații / Referințe
	3.000	

* Suprafața este determinată în planul de proiecție Stereo 70.



Date referitoare la teren

Crt	Categorie folosință	Intra vilan	Suprafața (mp)	Tarla	Parcelă	Nr. topo	Observații / Referințe
1	faneata	NU	3.000	30	531,532	-	În act se regăsește P521

Lungime Segmente

1) Valorile lungimilor segmentelor sunt obținute din proiecție în plan.

Punct început	X / Y	Punct sfârșit	X / Y	Lungime segment (** (m)
1	510.321,141 417.490,393	2	510.344,582 417.445,594	50.561
2	510.344,582 417.445,594	3	510.469,891 417.462,084	126.389
3	510.469,891 417.462,084	1	510.321,141 417.490,393	151.42

** Lungimile segmentelor sunt determinate în planul de proiecție Stereo 70 și sunt rotunjite la 1 milimetru.

*** Distanța dintre puncte este formată din segmente cumulate ce sunt mai mici decât valoarea 1 milimetru.

**DATE DESPRE IMOBILUL NR. 4719**

Oficiul de Cadastru și Publicitate Imobiliară ARGES
Biroul de Cadastru și Publicitate Imobiliară Campulung

A. Partea I. Descrierea imobilului

TEREN Extravilan

Adresa: Jud. Arges

Nr. Crt	Nr cadastral Nr. topografic	Suprafața* (mp)	Observații / Referințe
A1		15.600	Sector cadastral:47 Teren neimprejmuit;

B. Partea II. Proprietari și acte

Inscrieri privitoare la dreptul de proprietate și alte drepturi reale		Referințe
/		
Act Normativ nr. 7, din 13/03/1996 emis de PARLAMENT (art. 13 alin. 15);		
B1	Inscrierea provizorie, drept de PROPRIETATE, dobandit prin Lege, cota actuala 1/1, cota initiala 1/1 1) COMUNA VALEA MARE PRAVAT, CIF:5010196	A1

C. Partea III. SARCINI .

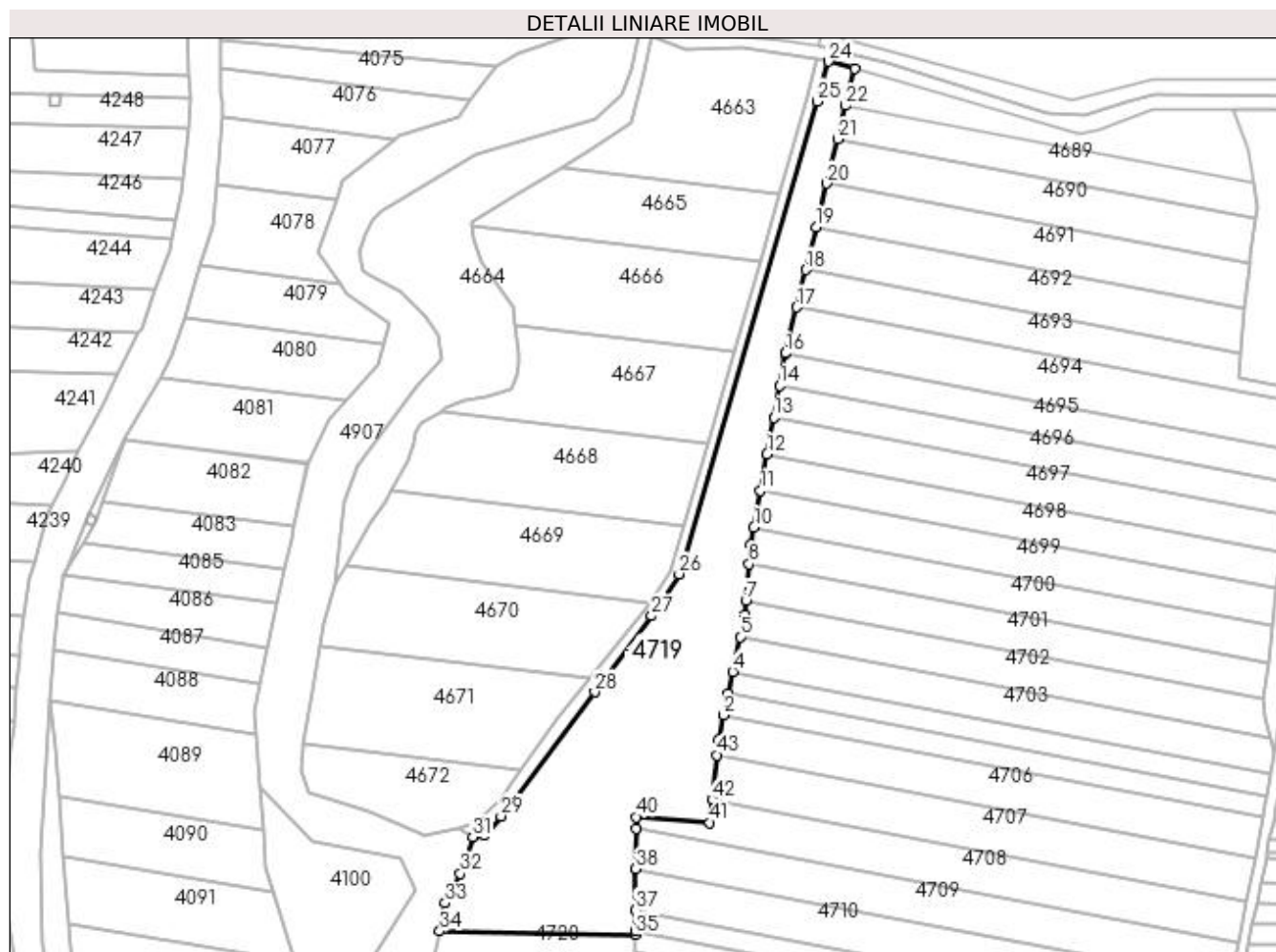
Inscrieri privind dezmembramintele dreptului de proprietate, drepturi reale de garanție și sarcini	Referințe
NU SUNT	

Anexa Nr. 1 La Partea I

Teren

Nr cadastral	Suprafața (mp)*	Observații / Referințe
	15.600	

* Suprafața este determinată în planul de proiecție Stereo 70.



Date referitoare la teren

Crt	Categorie folosință	Intravilan	Suprafața (mp)	Tarla	Parcelă	Nr. topo	Observații / Referințe
1	faneata	NU	15.600	30	514,516,518,519	-	

Lungime Segmente

1) Valorile lungimilor segmentelor sunt obținute din proiecție în plan.

Punct început	X / Y	Punct sfârșit	X / Y	Lungime segment	Punct început	X / Y	Punct sfârșit	X / Y	Lungime segment	Punct început	X / Y	Punct sfârșit	X / Y	Lungime segment
1	510.298,716 417.708,697	2	510.301,049 417.719,767	11.313	2	510.301,049 417.719,767	3	510.303,119 417.729,593	10.042	3	510.303,119 417.729,593	4	510.305,193 417.739,435	10.058
4	510.305,193 417.739,435	5	510.308,526 417.755,252	16.164	5	510.308,526 417.755,252	6	510.310,683 417.765,49	10.463	6	510.310,683 417.765,49	7	510.311,215 417.771,614	6.147
7	510.311,215 417.771,614	8	510.312,667 417.788,345	16.794	8	510.312,667 417.788,345	9	510.313,435 417.797,188	8.876	9	510.313,435 417.797,188	10	510.314,829 417.804,908	7.845
10	510.314,829 417.804,908	11	510.317,847 417.821,622	16.984	11	510.317,847 417.821,622	12	510.320,833 417.838,155	16.8	12	510.320,833 417.838,155	13	510.323,828 417.854,743	16.856
13	510.323,828 417.854,743	14	510.326,457 417.869,303	14.795	14	510.326,457 417.869,303	15	510.329,053 417.883,64	14.57	15	510.329,053 417.883,64	16	510.329,098 417.883,889	0.253

Punct început	X / Y	Punct sfârșit	X / Y	Lungime segment	Punct început	X / Y	Punct sfârșit	X / Y	Lungime segment	Punct început	X / Y	Punct sfârșit	X / Y	Lungime segment
16	510.329,098 417.883,889	17	510.334,175 417.904,733	21.453	17	510.334,175 417.904,733	18	510.338,324 417.921,764	17.529	18	510.338,324 417.921,764	19	510.343,069 417.941,242	20.048
19	510.343,069 417.941,242	20	510.347,888 417.961,021	20.358	20	510.347,888 417.961,021	21	510.352,772 417.981,072	20.637	21	510.352,772 417.981,072	22	510.356,489 417.996,327	15.701
22	510.356,489 417.996,327	23	510.360,535 418.012,936	17.095	23	510.360,535 418.012,936	24	510.348,85 418.016,313	12.163	24	510.348,85 418.016,313	25	510.343,567 417.998,237	18.832
25	510.343,567 417.998,237	26	510.280,844 417.783,758	223.462	26	510.280,844 417.783,758	27	510.268,354 417.764,732	22.759	27	510.268,354 417.764,732	28	510.242,568 417.730,181	43.113
28	510.242,568 417.730,181	29	510.200,007 417.673,881	70.577	29	510.200,007 417.673,881	30	510.192,661 417.665,199	11.373	30	510.192,661 417.665,199	31	510.187,211 417.664,581	5.485
31	510.187,211 417.664,581	32	510.181,465 417.647,891	17.651	32	510.181,465 417.647,891	33	510.174,721 417.634,541	14.957	33	510.174,721 417.634,541	34	510.172,199 417.621,739	13.048
34	510.172,199 417.621,739	35	510.261,116 417.620,252	88.929	35	510.261,116 417.620,252	36	510.261,122 417.621,913	1.661	36	510.261,122 417.621,913	37	510.261,155 417.631,302	9.389
37	510.261,155 417.631,302	38	510.261,221 417.649,911	18.609	38	510.261,221 417.649,911	39	510.261,286 417.668,299	18.388	39	510.261,286 417.668,299	40	510.261,304 417.673,485	5.186
40	510.261,304 417.673,485	41	510.294,843 417.670,951	33.635	41	510.294,843 417.670,951	42	510.295,918 417.681,432	10.536	42	510.295,918 417.681,432	43	510.297,986 417.701,584	20.258
43	510.297,986 417.701,584	1	510.298,716 417.708,697	7.15										

** Lungimile segmentelor sunt determinate în planul de proiecție Stereo 70 și sunt rotunjite la 1 milimetru.

*** Distanța dintre puncte este formată din segmente cumulate ce sunt mai mici decât valoarea 1 milimetru.

**DATE DESPRE IMOBILUL NR. 4720**

Oficiul de Cadastru și Publicitate Imobiliară ARGES
Biroul de Cadastru și Publicitate Imobiliară Campulung

A. Partea I. Descrierea imobilului

TEREN Extravilan

Adresa: Jud. Arges

Nr. Crt	Nr cadastral Nr. topografic	Suprafața* (mp)	Observații / Referințe
A1	80846	5.000	Sector cadastral:47 Teren neimprejmuit; PUNCTULVALEA OARZEI

B. Partea II. Proprietari și acte

Inscrieri privitoare la dreptul de proprietate și alte drepturi reale		Referințe
8541 / 28/05/2013		
Act Notarial nr. 638, din 27/05/2013 emis de IONESCU CORNELIA;		
B3	Intabulare, drept de PROPRIETATE, dobandit prin Conventie, cota actuala 1/1, cota initiala 1/1 1) GRIGOROIU IOANA ALINA, neacasatorita	A1

C. Partea III. SARCINI .

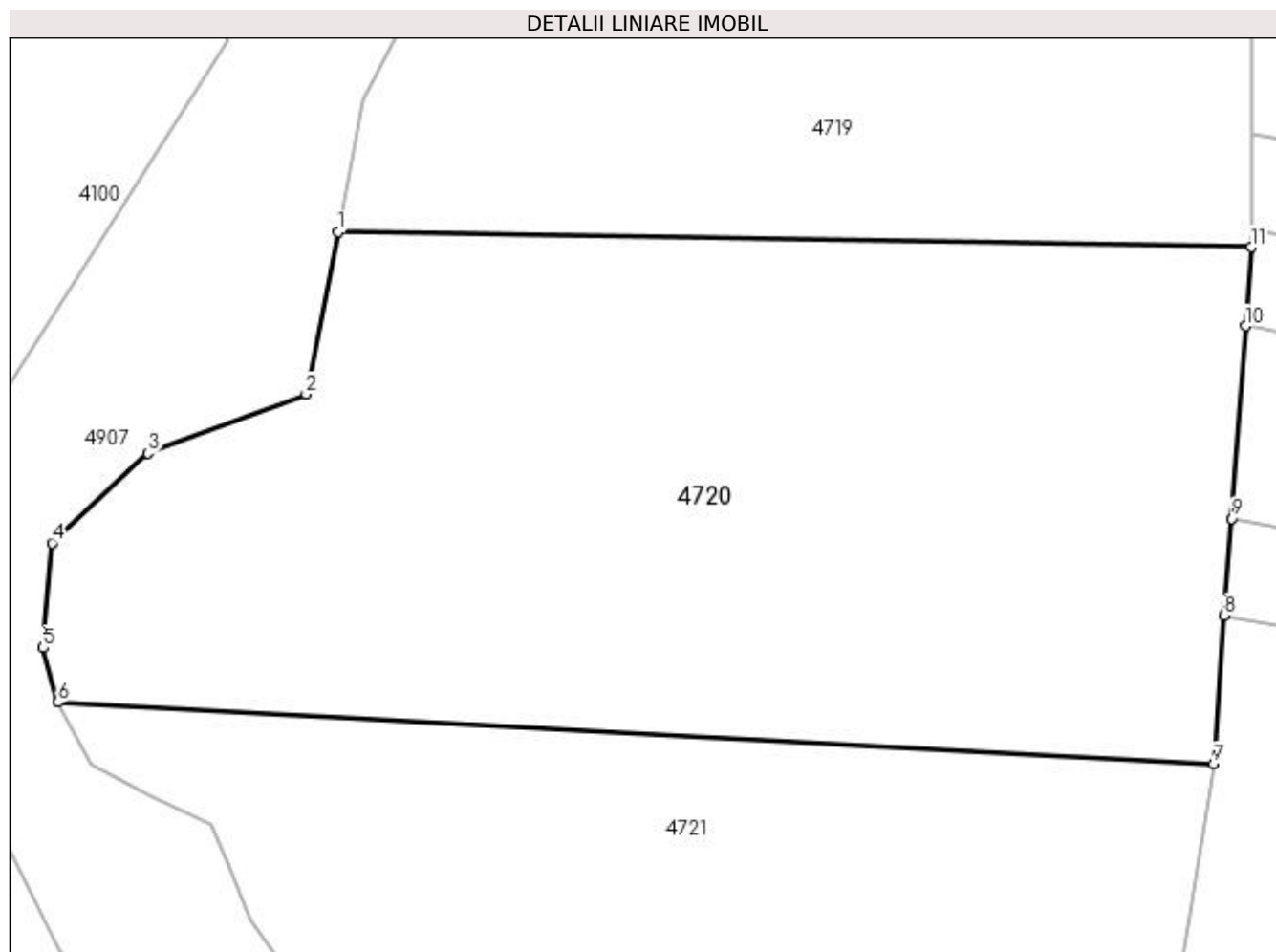
Inscrieri privind dezmembramintele dreptului de proprietate, drepturi reale de garanție și sarcini	Referințe
NU SUNT	

Anexa Nr. 1 La Partea I

Teren

Nr cadastral	Suprafața (mp)*	Observații / Referințe
80846	5.000	PUNCTULVALEA OARZEI

* Suprafața este determinată în planul de proiecție Stereo 70.



Date referitoare la teren

Crt	Categorie folosință	Intra vilan	Suprafața (mp)	Tarla	Parcelă	Nr. topo	Observații / Referințe
1	faneata	NU	5.000	30	517,518,519,533	-	În act se regăsește T31

Lungime Segmente

1) Valorile lungimilor segmentelor sunt obținute din proiecție în plan.

Punct început	X / Y	Punct sfârșit	X / Y	Lungime segment (** (m)
1	510.172,199 417.621,739	2	510.169,09 417.605,957	16.085
2	510.169,09 417.605,957	3	510.153,68 417.600,205	16.449
3	510.153,68 417.600,205	4	510.144,324 417.591,455	12.81
4	510.144,324 417.591,455	5	510.143,481 417.581,261	10.229
5	510.143,481 417.581,261	6	510.144,92 417.575,943	5.509

Punct început	X / Y	Punct sfârșit	X / Y	Lungime segment (** (m)
6	510.144,92 417.575,943	7	510.257,454 417.569,957	112.693
7	510.257,454 417.569,957	8	510.258,506 417.584,407	14.488
8	510.258,506 417.584,407	9	510.259,193 417.593,835	9.453
9	510.259,193 417.593,835	10	510.260,557 417.612,575	18.79
10	510.260,557 417.612,575	11	510.261,116 417.620,252	7.697
11	510.261,116 417.620,252	1	510.172,199 417.621,739	88.929

** Lungimile segmentelor sunt determinate în planul de proiecție Stereo 70 și sunt rotunjite la 1 milimetru.

*** Distanța dintre puncte este formată din segmente cumulate ce sunt mai mici decât valoarea 1 milimetru.

**DATE DESPRE IMOBILUL NR. 4721**

Oficiul de Cadastru și Publicitate Imobiliară ARGES
Biroul de Cadastru și Publicitate Imobiliară Campulung

A. Partea I. Descrierea imobilului

TEREN Extravilan

Adresa: Jud. Arges

Nr. Crt	Nr cadastral Nr. topografic	Suprafața* (mp)	Observații / Referințe
A1		23.528	Sector cadastral:47 Teren neimprejmuit;

B. Partea II. Proprietari și acte

Inscrieri privitoare la dreptul de proprietate și alte drepturi reale	Referințe
/	
Act Normativ nr. 7, din 13/03/1996 emis de PARLAMENT (art. 13 alin. 15);	
B1	A1
Inscrierea provizorie, drept de PROPRIETATE, dobandit prin Lege, cota actuala 1/1, cota initiala 1/1 1) COMUNA VALEA MARE PRAVAT, CIF:5010196	

C. Partea III. SARCINI .

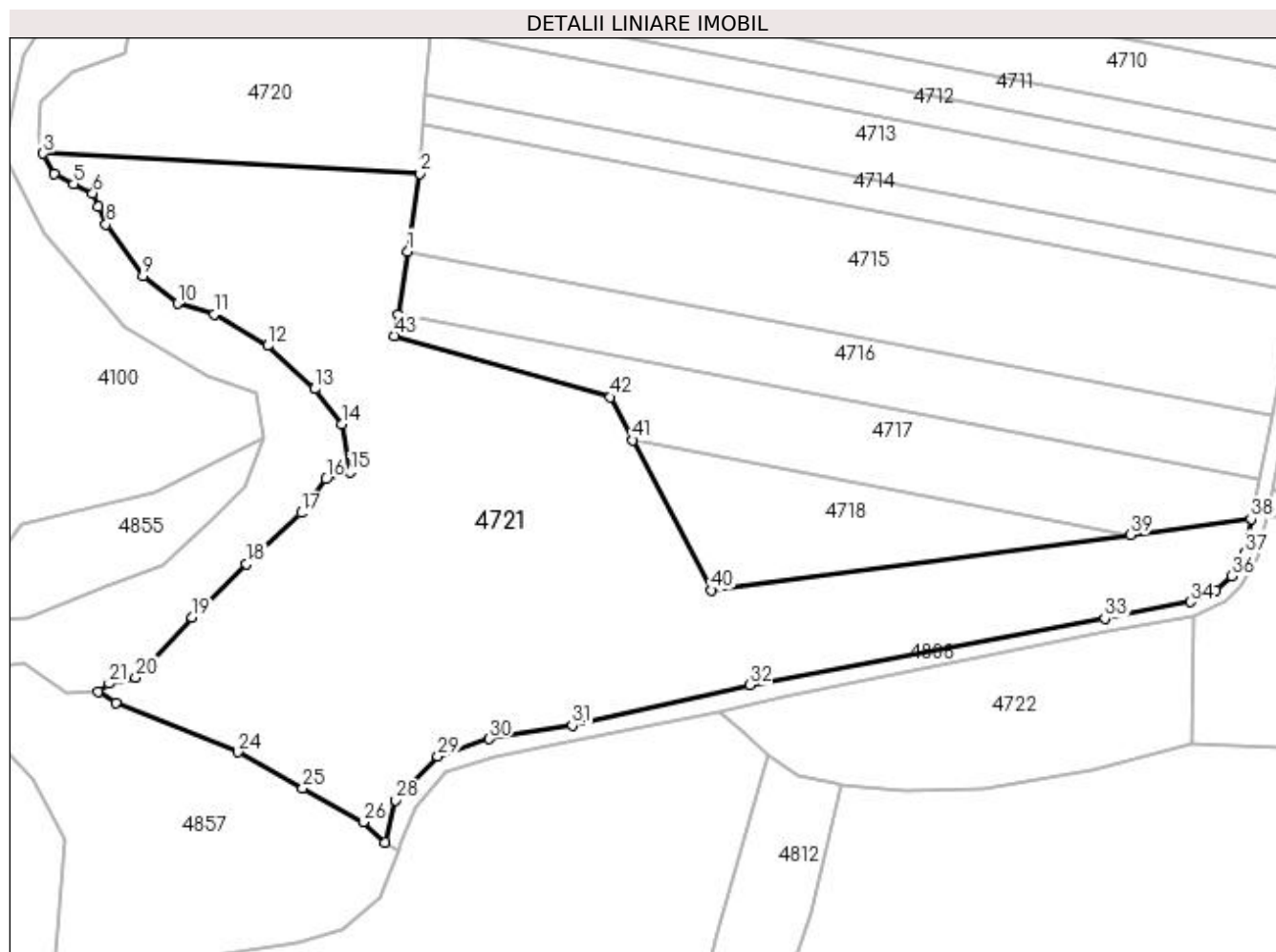
Inscrieri privind dezmembramintele dreptului de proprietate, drepturi reale de garanție și sarcini	Referințe
NU SUNT	

Anexa Nr. 1 La Partea I

Teren

Nr cadastral	Suprafața (mp)*	Observații / Referințe
	23.528	

* Suprafața este determinată în planul de proiecție Stereo 70.



Date referitoare la teren

Crt	Categorie folosință	Intravilan	Suprafața (mp)	Tarla	Parcelă	Nr. topo	Observații / Referințe
1	faneata	NU	23.528	30	517,518,519, 520,531,533	-	

Lungime Segmente

1) Valorile lungimilor segmentelor sunt obținute din proiecție în plan.

Punct început	X / Y	Punct sfârșit	X / Y	Lungime segment	Punct început	X / Y	Punct sfârșit	X / Y	Lungime segment	Punct început	X / Y	Punct sfârșit	X / Y	Lungime segment
1	510.253,819 417.546,72	2	510.257,454 417.569,957	23.52	2	510.257,454 417.569,957	3	510.144,92 417.575,943	112.6 93	3	510.144,92 417.575,943	4	510.148,176 417.569,853	6.906
4	510.148,176 417.569,853	5	510.154,033 417.566,843	6.585	5	510.154,033 417.566,843	6	510.159,782 417.564,044	6.394	6	510.159,782 417.564,044	7	510.161,501 417.560,192	4.218
7	510.161,501 417.560,192	8	510.163,719 417.554,838	5.795	8	510.163,719 417.554,838	9	510.174,685 417.539,398	18.93 8	9	510.174,685 417.539,398	10	510.185,047 417.531,152	13.24 3
10	510.185,047 417.531,152	11	510.196,047 417.527,962	11.45 3	11	510.196,047 417.527,962	12	510.212,019 417.518,551	18.53 8	12	510.212,019 417.518,551	13	510.226,084 417.505,664	19.07 6
13	510.226,084 417.505,664	14	510.234,13 417.495,219	13.18 5	14	510.234,13 417.495,219	15	510.236,676 417.480,8	14.64 2	15	510.236,676 417.480,8	16	510.229,403 417.478,738	7.56

Punct început	X / Y	Punct sfârșit	X / Y	Lungime segment	Punct început	X / Y	Punct sfârșit	X / Y	Lungime segment	Punct început	X / Y	Punct sfârșit	X / Y	Lungime segment
16	510.229,403 417.478,738	17	510.222,016 417.468,639	12.512	17	510.222,016 417.468,639	18	510.205,733 417.453,319	22.357	18	510.205,733 417.453,319	19	510.189,24 417.437,499	22.854
19	510.189,24 417.437,499	20	510.172,564 417.419,442	24.579	20	510.172,564 417.419,442	21	510.164,598 417.417,66	8.163	21	510.164,598 417.417,66	22	510.161,351 417.415,268	4.033
22	510.161,351 417.415,268	23	510.166,683 417.412,028	6.239	23	510.166,683 417.412,028	24	510.203,176 417.397,25	39.372	24	510.203,176 417.397,25	25	510.222,458 417.386,414	22.118
25	510.222,458 417.386,414	26	510.240,518 417.376,332	20.684	26	510.240,518 417.376,332	27	510.247,113 417.370,289	8.945	27	510.247,113 417.370,289	28	510.250,252 417.382,87	12.967
28	510.250,252 417.382,87	29	510.262,823 417.395,896	18.103	29	510.262,823 417.395,896	30	510.278,255 417.401,12	16.292	30	510.278,255 417.401,12	31	510.303,039 417.405,13	25.106
31	510.303,039 417.405,13	32	510.356,097 417.417,207	54.415	32	510.356,097 417.417,207	33	510.462,138 417.437,11	107.893	33	510.462,138 417.437,11	34	510.487,653 417.442,049	25.989
34	510.487,653 417.442,049	35	510.495,375 417.445,54	8.474	35	510.495,375 417.445,54	36	510.500,069 417.449,808	6.344	36	510.500,069 417.449,808	37	510.504,058 417.456,65	7.92
37	510.504,058 417.456,65	38	510.505,823 417.466,813	10.315	38	510.505,823 417.466,813	39	510.469,891 417.462,084	36.242	39	510.469,891 417.462,084	40	510.344,582 417.445,594	126.389
40	510.344,582 417.445,594	41	510.321,141 417.490,393	50.561	41	510.321,141 417.490,393	42	510.314,437 417.503,206	14.461	42	510.314,437 417.503,206	43	510.249,873 417.521,5	67.106
43	510.249,873 417.521,5	44	510.250,872 417.527,885	6.463	44	510.250,872 417.527,885	1	510.253,819 417.546,72	19.064					

** Lungimile segmentelor sunt determinate în planul de proiecție Stereo 70 și sunt rotunjite la 1 milimetru.

*** Distanța dintre puncte este formată din segmente cumulate ce sunt mai mici decât valoarea 1 milimetru.

**DATE DESPRE IMOBILUL NR. 4722**

Oficiul de Cadastru și Publicitate Imobiliară ARGES
Biroul de Cadastru și Publicitate Imobiliară Campulung

A. Partea I. Descrierea imobilului

TEREN Extravilan

Adresa: Jud. Arges

Nr. Crt	Nr cadastral Nr. topografic	Suprafața* (mp)	Observații / Referințe
A1		4.619	Sector cadastral:47 Teren neimprejmuit;

B. Partea II. Proprietari și acte

Inscrieri privitoare la dreptul de proprietate și alte drepturi reale	Referințe
/	
Act Normativ nr. 7, din 13/03/1996 emis de PARLAMENT (art. 13 alin. 15);	
B1	A1
Inscrierea provizorie, drept de PROPRIETATE, dobandit prin Lege, cota actuala 1/1, cota initiala 1/1 1) COMUNA VALEA MARE PRAVAT, CIF:5010196	

C. Partea III. SARCINI .

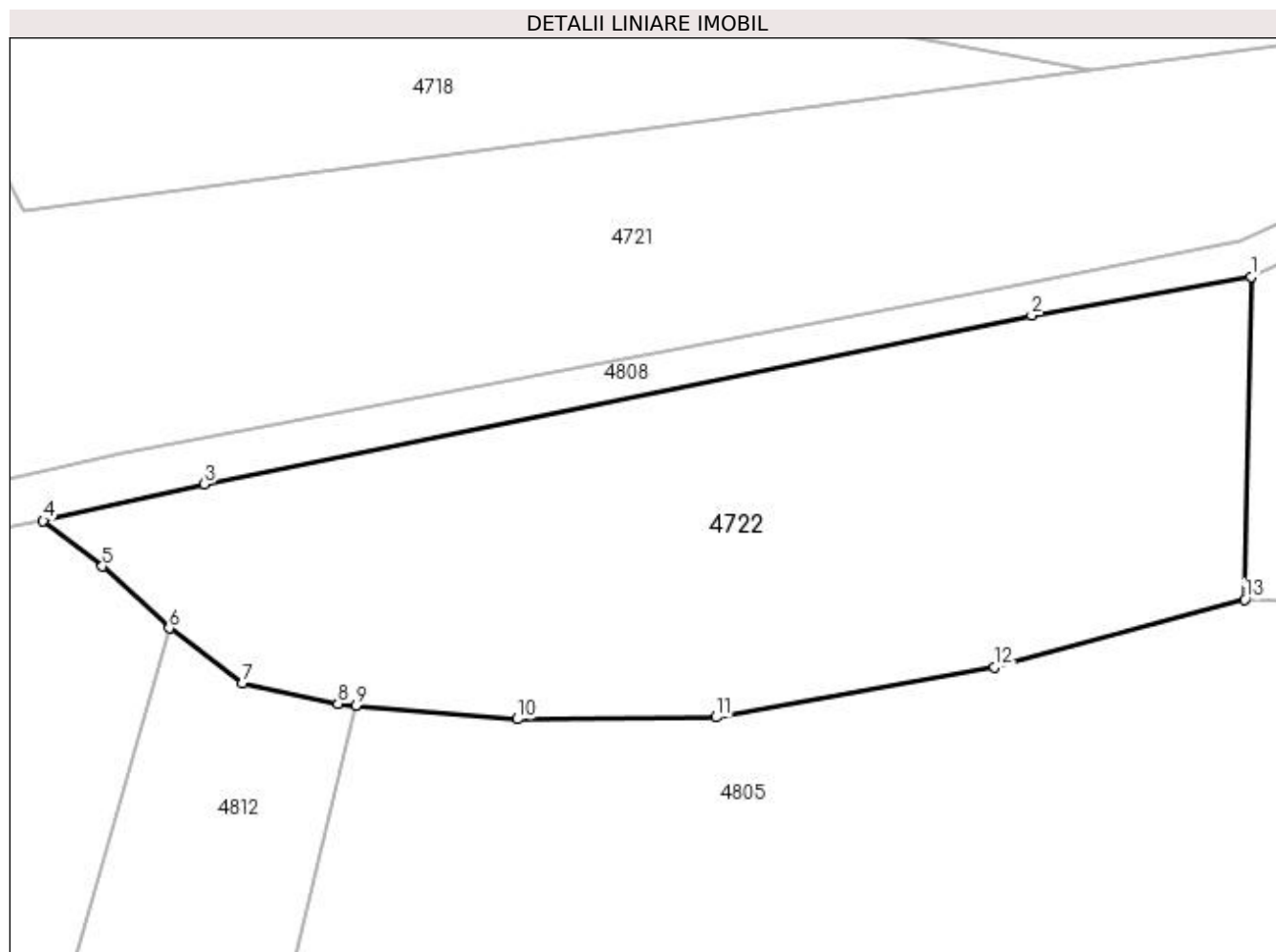
Inscrieri privind dezmembramintele dreptului de proprietate, drepturi reale de garanție și sarcini	Referințe
NU SUNT	

Anexa Nr. 1 La Partea I

Teren

Nr cadastral	Suprafața (mp)*	Observații / Referințe
	4.619	

* Suprafața este determinată în planul de proiecție Stereo 70.



Date referitoare la teren

Crt	Categorie folosință	Intra vilan	Suprafața (mp)	Tarla	Parcelă	Nr. topo	Observații / Referințe
1	faneata	NU	4.619	30	504,522,533	-	

Lungime Segmente

1) Valorile lungimilor segmentelor sunt obținute din proiecție în plan.

Punct început	X / Y	Punct sfârșit	X / Y	Lungime segment (** (m)
1	510.488,866 417.437,901	2	510.463,048 417.433,371	26.212
2	510.463,048 417.433,371	3	510.365,753 417.413,535	99.296
3	510.365,753 417.413,535	4	510.346,804 417.409,219	19.434
4	510.346,804 417.409,219	5	510.353,773 417.403,844	8.801
5	510.353,773 417.403,844	6	510.361,639 417.396,578	10.708

Punct început	X / Y	Punct sfârșit	X / Y	Lungime segment (** (m)
6	510.361,639 417.396,578	7	510.370,267 417.390,161	10.753
7	510.370,267 417.390,161	8	510.381,478 417.387,694	11.479
8	510.381,478 417.387,694	9	510.383,573 417.387,514	2.103
9	510.383,573 417.387,514	10	510.402,589 417.385,884	19.086
10	510.402,589 417.385,884	11	510.425,911 417.386,097	23.323
11	510.425,911 417.386,097	12	510.458,649 417.392,029	33.271
12	510.458,649 417.392,029	13	510.488,125 417.399,956	30.523
13	510.488,125 417.399,956	1	510.488,866 417.437,901	37.952

** Lungimile segmentelor sunt determinate în planul de proiecție Stereo 70 și sunt rotunjite la 1 milimetru.

*** Distanța dintre puncte este formată din segmente cumulate ce sunt mai mici decât valoarea 1 milimetru.

**DATE DESPRE IMOBILUL NR. 4723**

Oficiul de Cadastru și Publicitate Imobiliară ARGES
Biroul de Cadastru și Publicitate Imobiliară Campulung

A. Partea I. Descrierea imobilului

TEREN Extravilan

Adresa: Jud. Arges

Nr. Crt	Nr cadastral Nr. topografic	Suprafața* (mp)	Observații / Referințe
A1		57.362	Sector cadastral:47 Teren neimprejmuit;

B. Partea II. Proprietari și acte

Inscrieri privitoare la dreptul de proprietate și alte drepturi reale		Referințe
/		
Act Normativ nr. 7, din 13/03/1996 emis de PARLAMENT (art. 13 alin. 15);		
B1	Inscrierea provizorie, drept de PROPRIETATE, dobandit prin Lege, cota actuala 1/1, cota initiala 1/1 1) COMUNA VALEA MARE PRAVAT, CIF:5010196	A1

C. Partea III. SARCINI .

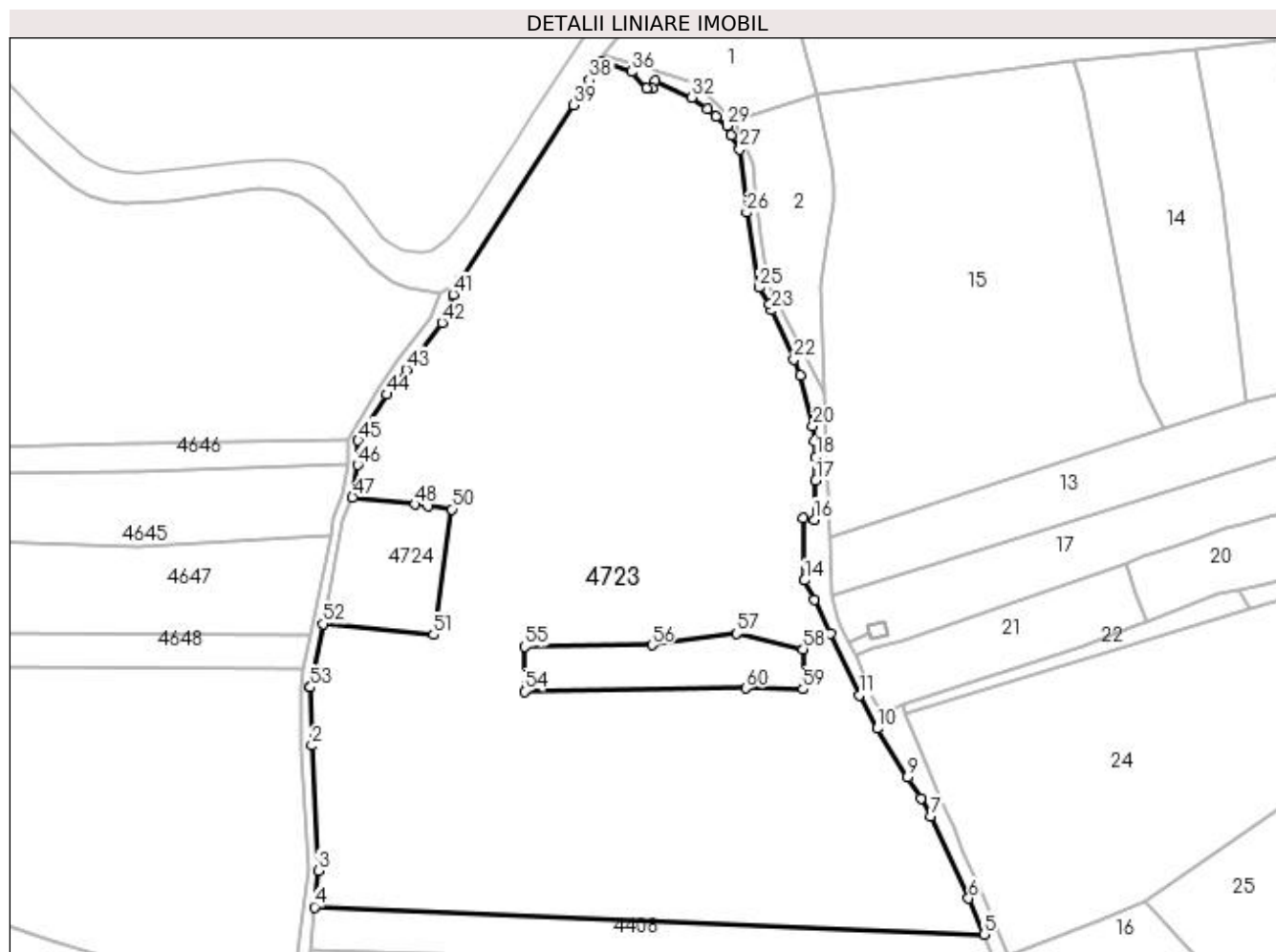
Inscrieri privind dezmembramintele dreptului de proprietate, drepturi reale de garanție și sarcini	Referințe
NU SUNT	

Anexa Nr. 1 La Partea I

Teren

Nr cadastral	Suprafața (mp)*	Observații / Referințe
	57.362	

* Suprafața este determinată în planul de proiecție Stereo 70.



Date referitoare la teren

Crt	Categorie folosință	Intra vilan	Suprafața (mp)	Tarla	Parcelă	Nr. topo	Observații / Referințe
1	faneata	NU	5.157	30	505	-	
2	livada	NU	52.205	30	505	-	

Lungime Segmente

1) Valorile lungimilor segmentelor sunt obținute din proiecție în plan.

Punct început	X / Y	Punct sfârșit	X / Y	Lungime segment	Punct început	X / Y	Punct sfârșit	X / Y	Lungime segment	Punct început	X / Y	Punct sfârșit	X / Y	Lungime segment
1	510.571,306 418.547,43	2	510.571,909 418.523,411	24.027	2	510.571,909 418.523,411	3	510.574,45 418.471,888	51.586	3	510.574,45 418.471,888	4	510.573,019 418.456,819	15.137
4	510.573,019 418.456,819	5	510.849,146 418.445,541	276.357	5	510.849,146 418.445,541	6	510.842,853 418.460,335	16.077	6	510.842,853 418.460,335	7	510.827,203 418.494,226	37.33
7	510.827,203 418.494,226	8	510.823,271 418.501,668	8.417	8	510.823,271 418.501,668	9	510.817,728 418.510,333	10.286	9	510.817,728 418.510,333	10	510.805,102 418.530,417	23.723
10	510.805,102 418.530,417	11	510.797,737 418.544,112	15.55	11	510.797,737 418.544,112	12	510.785,886 418.569,645	28.149	12	510.785,886 418.569,645	13	510.779,195 418.583,447	15.338
13	510.779,195 418.583,447	14	510.775,19 418.591,577	9.063	14	510.775,19 418.591,577	15	510.774,61 418.617,11	25.54	15	510.774,61 418.617,11	16	510.779,236 418.616,585	4.656

Punct început	X / Y	Punct sfârșit	X / Y	Lungime segment	Punct început	X / Y	Punct sfârșit	X / Y	Lungime segment	Punct început	X / Y	Punct sfârșit	X / Y	Lungime segment
16	510.779,236 418.616,585	17	510.779,79 418.632,652	16.077	17	510.779,79 418.632,652	18	510.779,79 418.642,47	9.818	18	510.779,79 418.642,47	19	510.779,466 418.648,892	6.43
19	510.779,466 418.648,892	20	510.778,674 418.655,201	6.359	20	510.778,674 418.655,201	21	510.773,308 418.676,063	21.541	21	510.773,308 418.676,063	22	510.770,787 418.682,707	7.106
22	510.770,787 418.682,707	23	510.761,661 418.702,967	22.221	23	510.761,661 418.702,967	24	510.760,757 418.705,345	2.544	24	510.760,757 418.705,345	25	510.756,374 418.712,301	8.222
25	510.756,374 418.712,301	26	510.751,357 418.743,238	31.341	26	510.751,357 418.743,238	27	510.748,494 418.769,241	26.16	27	510.748,494 418.769,241	28	510.744,903 418.775,165	6.927
28	510.744,903 418.775,165	29	510.743,227 418.779,037	4.219	29	510.743,227 418.779,037	30	510.738,771 418.783,018	5.975	30	510.738,771 418.783,018	31	510.735,119 418.786,096	4.776
31	510.735,119 418.786,096	32	510.728,726 418.790,778	7.924	32	510.728,726 418.790,778	33	510.713,341 418.797,631	16.842	33	510.713,341 418.797,631	34	510.712,41 418.794,433	3.331
34	510.712,41 418.794,433	35	510.709,956 418.794,454	2.454	35	510.709,956 418.794,454	36	510.703,822 418.801,334	9.217	36	510.703,822 418.801,334	37	510.691,378 418.805,545	13.137
37	510.691,378 418.805,545	38	510.686,408 418.797,979	9.052	38	510.686,408 418.797,979	39	510.679,878 418.787,652	12.218	39	510.679,878 418.787,652	40	510.633,057 418.715,636	85.898
40	510.633,057 418.715,636	41	510.630,194 418.709,47	6.798	41	510.630,194 418.709,47	42	510.625,558 418.697,774	12.581	42	510.625,558 418.697,774	43	510.610,839 418.678,543	24.217
43	510.610,839 418.678,543	44	510.602,895 418.668,243	13.008	44	510.602,895 418.668,243	45	510.590,973 418.649,245	22.429	45	510.590,973 418.649,245	46	510.590,766 418.639,205	10.042
46	510.590,766 418.639,205	47	510.588,657 418.625,815	13.555	47	510.588,657 418.625,815	48	510.614,41 418.622,87	25.921	48	510.614,41 418.622,87	49	510.619,96 418.622,35	5.574
49	510.619,96 418.622,35	50	510.629,721 418.620,87	9.873	50	510.629,721 418.620,87	51	510.622,119 418.569,158	52.268	51	510.622,119 418.569,158	52	510.576,369 418.573,683	45.973
52	510.576,369 418.573,683	53	510.571,306 418.547,43	26.737	53	510.571,306 418.547,43	54	510.659,561 418.545,819	88.27	54	510.659,561 418.545,819	55	510.659,75 418.564,24	18.422
55	510.659,75 418.564,24	56	510.712,19 418.564,83	52.443	56	510.712,19 418.564,83	57	510.747,04 418.569,66	35.183	57	510.747,04 418.569,66	58	510.774,571 418.563,189	28.281
58	510.774,571 418.563,189	59	510.774,54 418.546,66	16.529	59	510.774,54 418.546,66	60	510.750,89 418.547,04	23.653	60	510.750,89 418.547,04	1	510.659,561 418.545,819	91.337

** Lungimile segmentelor sunt determinate în planul de proiecție Stereo 70 și sunt rotunjite la 1 milimetru.

*** Distanța dintre puncte este formată din segmente cumulate ce sunt mai mici decât valoarea 1 milimetru.

**DATE DESPRE IMOBILUL NR. 4724**

Oficiul de Cadastru și Publicitate Imobiliară ARGES
Biroul de Cadastru și Publicitate Imobiliară Campulung

A. Partea I. Descrierea imobilului

TEREN Extravilan

Adresa: Jud. Arges, punct'In Claci'

Nr. Crt	Nr cadastral Nr. topografic	Suprafața* (mp)	Observații / Referințe
A1	81605	2.345	Sector cadastral:47 Teren neimprejmuit;

B. Partea II. Proprietari și acte

Inscrieri privitoare la dreptul de proprietate și alte drepturi reale	Referințe
11921 / 17/07/2018	
Hotarare Judecatoreasca nr. 1112/2012, din 18/06/2012 emis de Judecatoria Campulung (act administrativ nr 2346 din 20.06.2018, emis de PRIMARIA VALEA MARE PRAVAT;act administrativ nr 2345 din 20.06.2018, emis de PRIMARIA VALEA MARE PRAVAT;act administrativ nr 47051 din 06.06.1994, emis de Comisia Judeteana Arges);	
B1	A1
Intabulare, drept de PROPRIETATE, dobandit prin Hotarare Judecatoreasca, cota actuala 1/1, cota initiala 1/1 1) GOBEJ NATALITA	

C. Partea III. SARCINI .

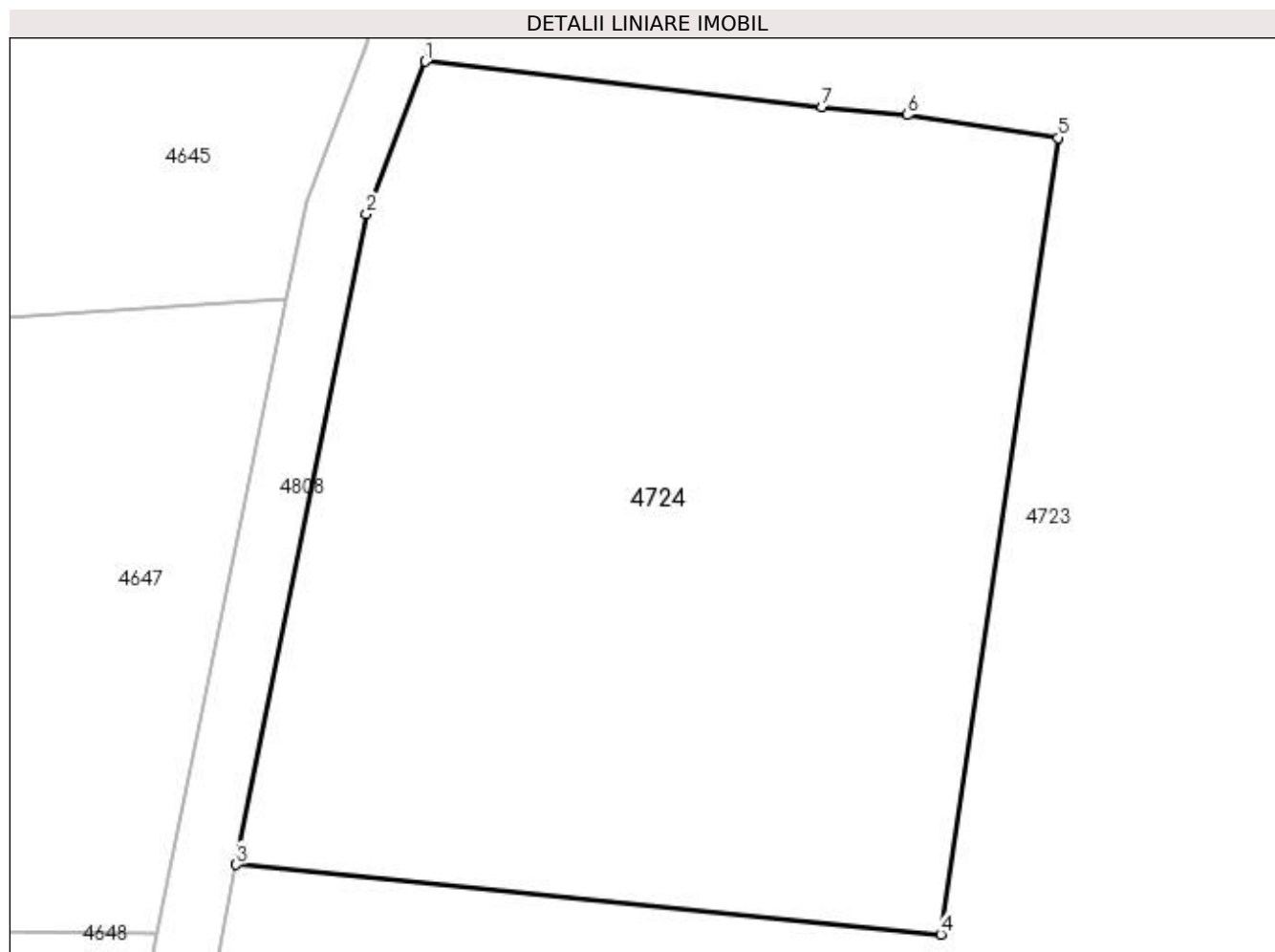
Inscrieri privind dezmembramintele dreptului de proprietate, drepturi reale de garanție și sarcini	Referințe
NU SUNT	

Anexa Nr. 1 La Partea I

Teren

Nr cadastral	Suprafața (mp)*	Observații / Referințe
81605	2.345	

* Suprafața este determinată în planul de proiecție Stereo 70.



Date referitoare la teren

Crt	Categorie folosință	Intra vilan	Suprafața (mp)	Tarla	Parcelă	Nr. topo	Observații / Referințe
1	livada	NU	2.345	30	505	-	

Lungime Segmente

1) Valorile lungimilor segmentelor sunt obținute din proiecție în plan.

Punct început	X / Y	Punct sfârșit	X / Y	Lungime segment (** (m)
1	510.588,657 418.625,815	2	510.584,816 418.615,912	10.622
2	510.584,816 418.615,912	3	510.576,369 418.573,683	43.066
3	510.576,369 418.573,683	4	510.622,119 418.569,158	45.973
4	510.622,119 418.569,158	5	510.629,721 418.620,87	52.268
5	510.629,721 418.620,87	6	510.619,96 418.622,35	9.873

Punct început	X / Y	Punct sfârșit	X / Y	Lungime segment (** (m)
6	510.619,96 418.622,35	7	510.614,41 418.622,87	5.574
7	510.614,41 418.622,87	1	510.588,657 418.625,815	25.921

** Lungimile segmentelor sunt determinate în planul de proiecție Stereo 70 și sunt rotunjite la 1 milimetru.

*** Distanța dintre puncte este formată din segmente cumulate ce sunt mai mici decât valoarea 1 milimetru.

**DATE DESPRE IMOBILUL NR. 4725**

Oficiul de Cadastru și Publicitate Imobiliară ARGES
Biroul de Cadastru și Publicitate Imobiliară Campulung

A. Partea I. Descrierea imobilului

TEREN Extravilan

Adresa: Jud. Arges

Nr. Crt	Nr cadastral Nr. topografic	Suprafața* (mp)	Observații / Referințe
A1		31.676	Sector cadastral:47 Teren neimprejmuit;

B. Partea II. Proprietari și acte

Inscrieri privitoare la dreptul de proprietate și alte drepturi reale		Referințe
/		
Act Normativ nr. 7, din 13/03/1996 emis de PARLAMENT (art. 13 alin. 15);		
B1	Inscrierea provizorie, drept de PROPRIETATE, dobandit prin Lege, cota actuala 1/1, cota initiala 1/1 1) COMUNA VALEA MARE PRAVAT, CIF:5010196	A1

C. Partea III. SARCINI .

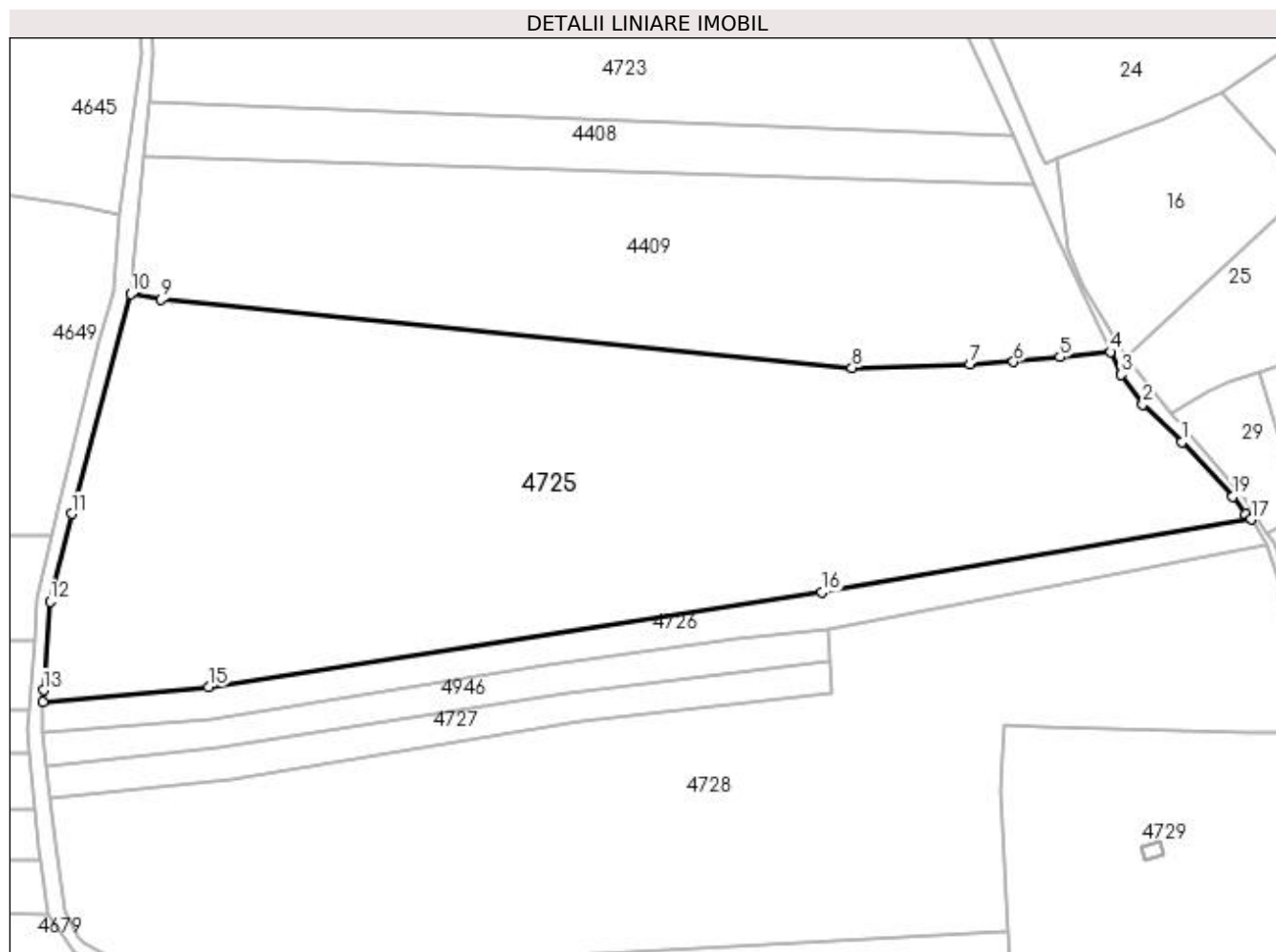
Inscrieri privind dezmembramintele dreptului de proprietate, drepturi reale de garanție și sarcini	Referințe
NU SUNT	

Anexa Nr. 1 La Partea I

Teren

Nr cadastral	Suprafața (mp)*	Observații / Referințe
	31.676	

* Suprafața este determinată în planul de proiecție Stereo 70.



Date referitoare la teren

Crt	Categorie folosință	Intravilan	Suprafața (mp)	Tarla	Parcelă	Nr. topo	Observații / Referințe
1	faneata	NU	6.213	30	505	-	
2	livada	NU	25.463	30	505	-	

Lungime Segmente

1) Valorile lungimilor segmentelor sunt obținute din proiecție în plan.

Punct început	X / Y	Punct sfârșit	X / Y	Lungime segment (** (m)
1	510.902,949 418.347,959	2	510.890,532 418.360,06	17.338
2	510.890,532 418.360,06	3	510.883,697 418.369,568	11.71
3	510.883,697 418.369,568	4	510.880,184 418.376,804	8.044
4	510.880,184 418.376,804	5	510.864,095 418.375,12	16.177

Punct început	X / Y	Punct sfârșit	X / Y	Lungime segment (** (m)
5	510.864,095 418.375,12	6	510.849,28 418.373,666	14.886
6	510.849,28 418.373,666	7	510.835,291 418.372,937	14.008
7	510.835,291 418.372,937	8	510.797,603 418.371,726	37.707
8	510.797,603 418.371,726	9	510.576,971 418.393,608	221.714
9	510.576,971 418.393,608	10	510.567,175 418.395,284	9.938
10	510.567,175 418.395,284	11	510.548,3 418.325,119	72.659
11	510.548,3 418.325,119	12	510.541,394 418.297,129	28.829
12	510.541,394 418.297,129	13	510.539,357 418.268,725	28.477
13	510.539,357 418.268,725	14	510.539,209 418.264,986	3.742
14	510.539,209 418.264,986	15	510.592,025 418.269,727	53.028
15	510.592,025 418.269,727	16	510.787,96 418.299,99	198.258
16	510.787,96 418.299,99	17	510.925,13 418.323,286	139.134
17	510.925,13 418.323,286	18	510.923,496 418.325,013	2.377
18	510.923,496 418.325,013	19	510.919,28 418.330,555	6.963
19	510.919,28 418.330,555	1	510.902,949 418.347,959	23.866

** Lungimile segmentelor sunt determinate în planul de proiecție Stereo 70 și sunt rotunjite la 1 milimetru.

*** Distanța dintre puncte este formată din segmente cumulate ce sunt mai mici decât valoarea 1 milimetru.

**DATE DESPRE IMOBILUL NR. 4726**

Oficiul de Cadastru și Publicitate Imobiliară ARGES
Biroul de Cadastru și Publicitate Imobiliară Campulung

A. Partea I. Descrierea imobilului

TEREN Extravilan

Adresa: Jud. Arges

Nr. Crt	Nr cadastral Nr. topografic	Suprafața* (mp)	Observații / Referințe
A1	81096	4.000	Sector cadastral:47 Teren neimprejmit;

B. Partea II. Proprietari și acte

Inscrieri privitoare la dreptul de proprietate și alte drepturi reale	Referințe	
8189 / 03/07/2014		
Hotarare Judecatoreasca nr. 357, din 18/02/2014 emis de JUDECATORIA CIMPULUNG (incheiere de respingere nr. 15222/22.10.2013 emis de OCPI ARGES-BCPI CAMPULUNG; incheiere de reexaminare nr. 16383/15.11.2013 emisa de OCPI ARGES-BCPI CAMPULUNG; act administrativ nr. 39451/11-04-1994 emis de COMISIA JUDETEANA ARGES; act notarial nr. 84/2004/24-08-2004 emis de BNP TULUCA FILOFTEIA; act administrativ nr. 3978/09-10-2013 emis de PRIMARIA VALLEA MARE PRAVAT; act administrativ nr. 3984/10-10-2013 emis de PRIMARIA VALEA MARE PRAVAT; act administrativ nr. 2720/03.07.2014 emis de PRIMARIA VALEA MARE PRAVAT;);		
B1	Intabulare, drept de PROPRIETATE, dobandit prin Succesiune, cota actuala 1/2, cota initiala 1/2 1) RIPEA ION	A1
B2	Intabulare, drept de PROPRIETATE, dobandit prin Succesiune, cota actuala 1/2, cota initiala 1/2 1) DUMITRESCU MARIA	A1

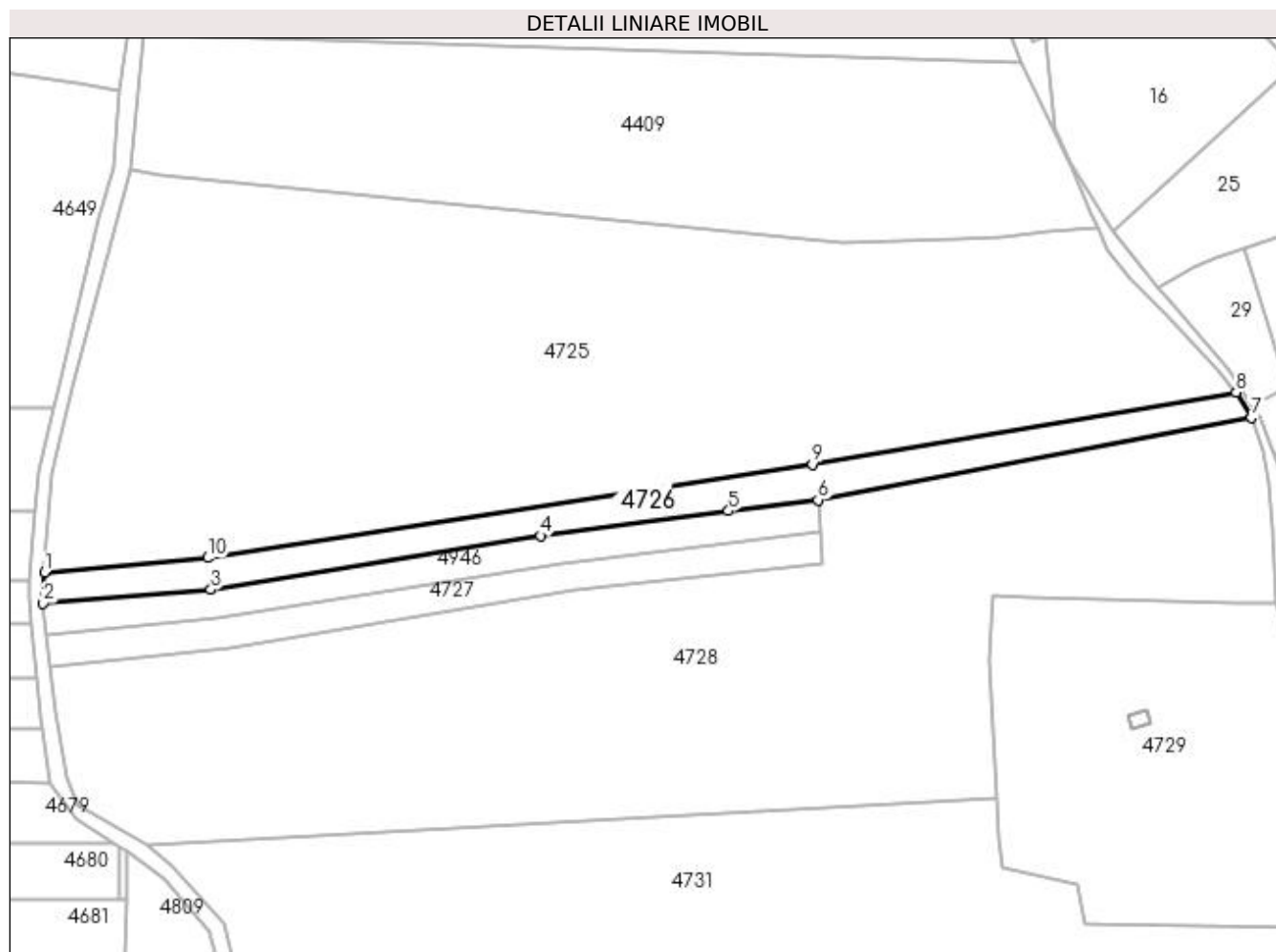
C. Partea III. SARCINI .

Inscrieri privind dezmembramintele dreptului de proprietate, drepturi reale de garanție și sarcini	Referințe
NU SUNT	

Anexa Nr. 1 La Partea I**Teren**

Nr cadastral	Suprafața (mp)*	Observații / Referințe
81096	4.000	

* Suprafața este determinată în planul de proiecție Stereo 70.

**Date referitoare la teren**

Crt	Categorie folosință	Intra vilan	Suprafața (mp)	Tarla	Parcelă	Nr. topo	Observații / Referințe
1	livada	NU	3.100	30	505	-	PUNCTUL " CLACI "
2	faneata	NU	900	30	505	-	PUNCTUL "CLACI"

Lungime Segmente

1) Valorile lungimilor segmentelor sunt obținute din proiecție în plan.

Punct început	X / Y	Punct sfârșit	X / Y	Lungime segment (** (m)
1	510.539,209 418.264,986	2	510.538,812 418.254,996	9.998
2	510.538,812 418.254,996	3	510.593,134 418.259,483	54.507
3	510.593,134 418.259,483	4	510.699,825 418.276,892	108.102
4	510.699,825 418.276,892	5	510.760,761 418.284,905	61.461

Punct început	X / Y	Punct sfârșit	X / Y	Lungime segment (** (m)
5	510.760,761 418.284,905	6	510.789,693 418.288,453	29.149
6	510.789,693 418.288,453	7	510.929,963 418.315,091	142.777
7	510.929,963 418.315,091	8	510.925,13 418.323,286	9.514
8	510.925,13 418.323,286	9	510.787,96 418.299,99	139.134
9	510.787,96 418.299,99	10	510.592,025 418.269,727	198.258
10	510.592,025 418.269,727	1	510.539,209 418.264,986	53.028

** Lungimile segmentelor sunt determinate în planul de proiecție Stereo 70 și sunt rotunjite la 1 milimetru.

*** Distanța dintre puncte este formată din segmente cumulate ce sunt mai mici decât valoarea 1 milimetru.

**DATE DESPRE IMOBILUL NR. 4727**

Oficiul de Cadastru și Publicitate Imobiliară ARGES
Biroul de Cadastru și Publicitate Imobiliară Campulung

A. Partea I. Descrierea imobilului

TEREN Extravilan

Adresa: Jud. Arges, T30

Nr. Crt	Nr cadastral Nr. topografic	Suprafața* (mp)	Observații / Referințe
A1	80954	2.500	Sector cadastral:47 Teren neimprejmuit;

B. Partea II. Proprietari și acte

Inscrieri privitoare la dreptul de proprietate și alte drepturi reale	Referințe
11907 / 19/09/2014	
Act Notarial nr. 1301, din 18/09/2014 emis de IONESCU CORNELIA;	
B3	A1
Intabulare, drept de PROPRIETATE, dobandit prin Conventie, cota actuala 1/1, cota initiala 1/1 1) GRIGOROIU IOANA ALINA, necasatorita	

C. Partea III. SARCINI .

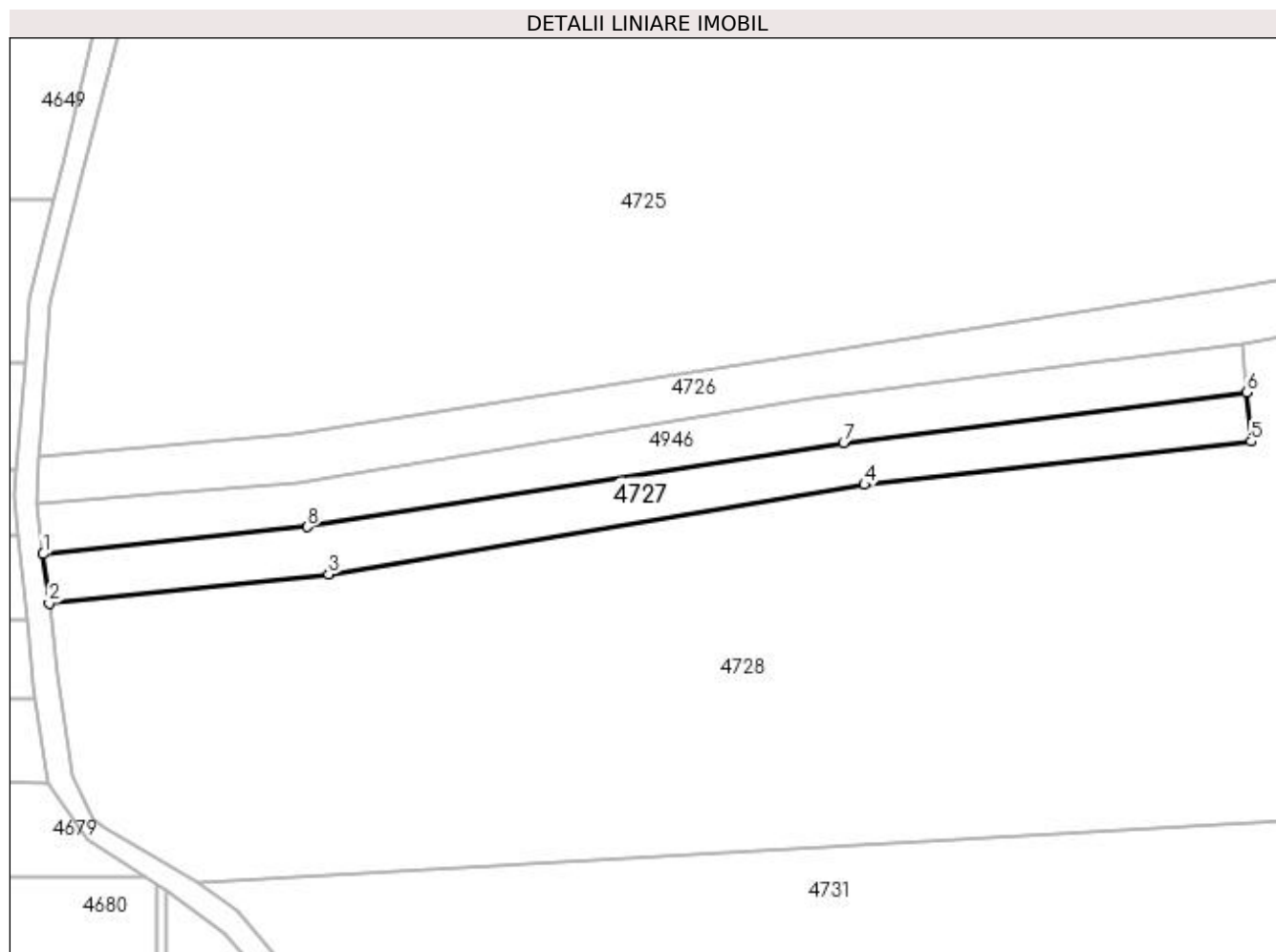
Inscrieri privind dezmembramintele dreptului de proprietate, drepturi reale de garanție și sarcini	Referințe
NU SUNT	

Anexa Nr. 1 La Partea I

Teren

Nr cadastral	Suprafața (mp)*	Observații / Referințe
80954	2.500	

* Suprafața este determinată în planul de proiecție Stereo 70.



Date referitoare la teren

Crt	Categorie folosință	Intra vilan	Suprafața (mp)	Tarla	Parcelă	Nr. topo	Observații / Referințe
1	livada	NU	1.400	30	505	-	
2	faneata	NU	1.100	30	505	-	

Lungime Segmente

1) Valorile lungimilor segmentelor sunt obținute din proiecție în plan.

Punct început	X / Y	Punct sfârșit	X / Y	Lungime segment (** (m)
1	510.540,05 418.244,708	2	510.541,286 418.234,433	10.349
2	510.541,286 418.234,433	3	510.599,452 418.240,462	58.478
3	510.599,452 418.240,462	4	510.710,95 418.259,094	113.044
4	510.710,95 418.259,094	5	510.791,391 418.268,113	80.945

Punct început	X / Y	Punct sfârșit	X / Y	Lungime segment (** (m)
5	510.791,391 418.268,113	6	510.790,53 418.278,286	10.209
6	510.790,53 418.278,286	7	510.706,593 418.267,75	84.596
7	510.706,593 418.267,75	8	510.595,031 418.250,358	112.91
8	510.595,031 418.250,358	1	510.540,05 418.244,708	55.271

** Lungimile segmentelor sunt determinate în planul de proiecție Stereo 70 și sunt rotunjite la 1 milimetru.

*** Distanța dintre puncte este formată din segmente cumulate ce sunt mai mici decât valoarea 1 milimetru.

**DATE DESPRE IMOBILUL NR. 4728**

Oficiul de Cadastru și Publicitate Imobiliară ARGES
Biroul de Cadastru și Publicitate Imobiliară Campulung

A. Partea I. Descrierea imobilului

TEREN Extravilan

Adresa: Jud. Arges

Nr. Crt	Nr cadastral Nr. topografic	Suprafața* (mp)	Observații / Referințe
A1		27.276	Sector cadastral:47 Teren neimprejmuit;

B. Partea II. Proprietari și acte

Inscrieri privitoare la dreptul de proprietate și alte drepturi reale		Referințe
/		
Act Normativ nr. 7, din 13/03/1996 emis de PARLAMENT (art. 13 alin. 15);		
B1	Inscrierea provizorie, drept de PROPRIETATE, dobandit prin Lege, cota actuala 1/1, cota initiala 1/1 1) COMUNA VALEA MARE PRAVAT, CIF:5010196	A1

C. Partea III. SARCINI .

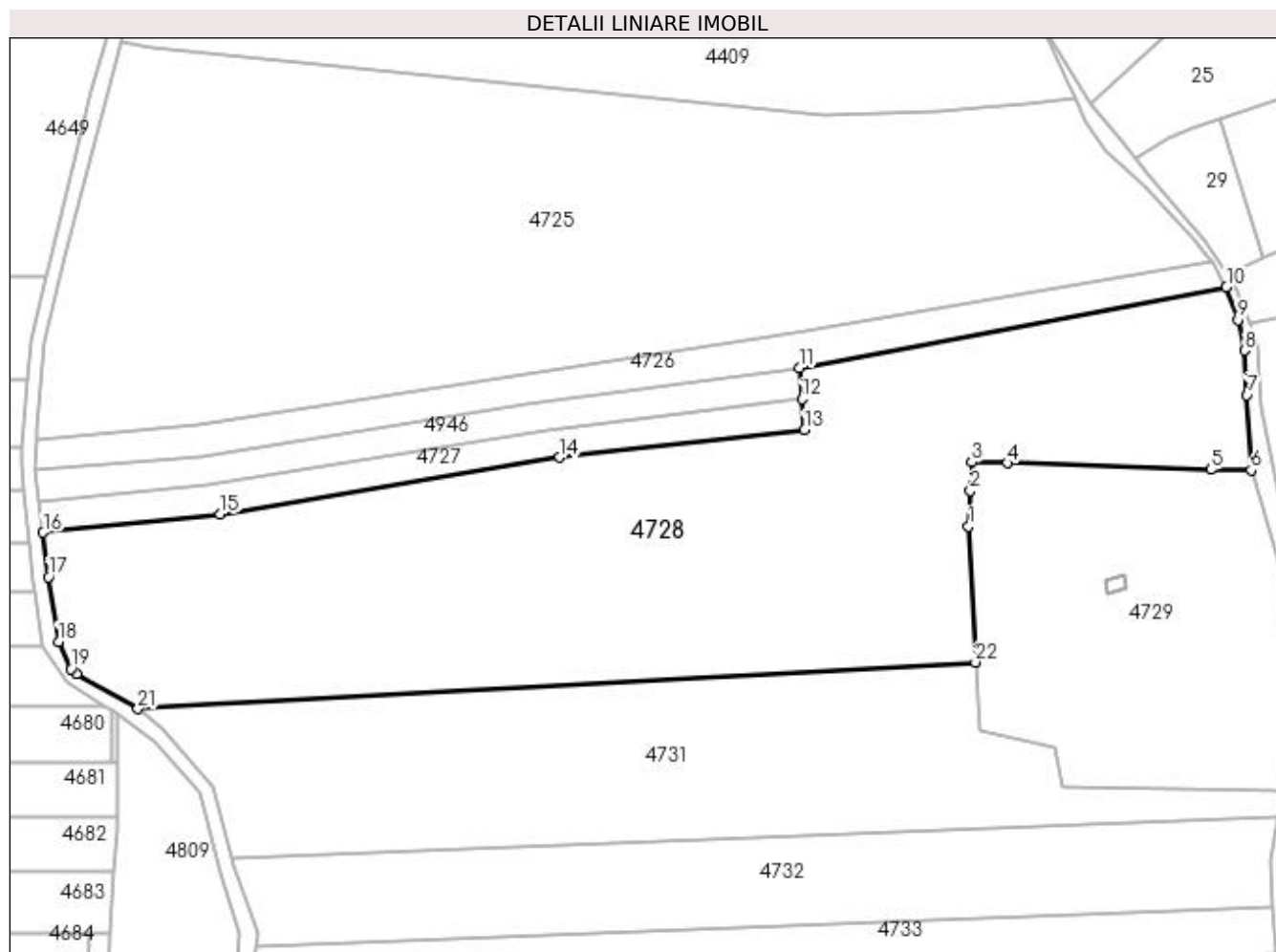
Inscrieri privind dezmembramintele dreptului de proprietate, drepturi reale de garanție și sarcini	Referințe
NU SUNT	

Anexa Nr. 1 La Partea I

Teren

Nr cadastral	Suprafața (mp)*	Observații / Referințe
	27.276	

* Suprafața este determinată în planul de proiecție Stereo 70.



Date referitoare la teren

Crt	Categorie folosință	Intra vilan	Suprafața (mp)	Tarla	Parcelă	Nr. topo	Observații / Referințe
1	faneata	NU	4.787	30	505	-	
2	livada	NU	22.489	30	505	-	

Lungime Segmente

1) Valorile lungimilor segmentelor sunt obținute din proiecție în plan.

Punct început	X / Y	Punct sfârșit	X / Y	Lungime segment (** (m)
1	510.845,251 418.236,486	2	510.845,818 418.248,124	11.652
3	510.846,281 418.257,622	4	510.857,988 418.257,248	11.713
5	510.924,867 418.255,11	6	510.938,064 418.254,946	13.198
7	510.936,65 418.279,592	8	510.935,87 418.294,213	14.642

Punct început	X / Y	Punct sfârșit	X / Y	Lungime segment (** (m)
2	510.845,818 418.248,124	3	510.846,281 418.257,622	9.509
4	510.857,988 418.257,248	5	510.924,867 418.255,11	66.913
6	510.938,064 418.254,946	7	510.936,65 418.279,592	24.687
8	510.935,87 418.294,213	9	510.933,82 418.304,288	10.281

Punct început	X / Y	Punct sfârșit	X / Y	Lungime segment (** (m)
9	510.933,82 418.304,288	10	510.929,963 418.315,091	11.471
11	510.789,693 418.288,453	12	510.790,53 418.278,286	10.201
13	510.791,391 418.268,113	14	510.710,95 418.259,094	80.945
15	510.599,452 418.240,462	16	510.541,286 418.234,433	58.478
17	510.543,045 418.219,809	18	510.546,323 418.198,56	21.5
19	510.550,38 418.189,697	20	510.552,404 418.188,108	2.573
21	510.572,352 418.176,515	22	510.847,476 418.191,861	275.552

Punct început	X / Y	Punct sfârșit	X / Y	Lungime segment (** (m)
10	510.929,963 418.315,091	11	510.789,693 418.288,453	142.777
12	510.790,53 418.278,286	13	510.791,391 418.268,113	10.209
14	510.710,95 418.259,094	15	510.599,452 418.240,462	113.044
16	510.541,286 418.234,433	17	510.543,045 418.219,809	14.729
18	510.546,323 418.198,56	19	510.550,38 418.189,697	9.747
20	510.552,404 418.188,108	21	510.572,352 418.176,515	23.072
22	510.847,476 418.191,861	1	510.845,251 418.236,486	44.68

** Lungimile segmentelor sunt determinate în planul de proiecție Stereo 70 și sunt rotunjite la 1 milimetru.

*** Distanța dintre puncte este formată din segmente cumulate ce sunt mai mici decât valoarea 1 milimetru.

**DATE DESPRE IMOBILUL NR. 4729**

Oficiul de Cadastru și Publicitate Imobiliară ARGES
Biroul de Cadastru și Publicitate Imobiliară Campulung

A. Partea I. Descrierea imobilului

TEREN Extravilan

Adresa: Jud. Arges

Nr. Crt	Nr cadastral Nr. topografic	Suprafața* (mp)	Observații / Referințe
A1		10.160	Sector cadastral:47 Teren neimprejmuit;

B. Partea II. Proprietari și acte

Inscrieri privitoare la dreptul de proprietate și alte drepturi reale	Referințe
/	
Act Normativ nr. 7, din 13/03/1996 emis de PARLAMENT (art. 13 alin. 15);	
B1	A1
Inscrierea provizorie, drept de PROPRIETATE, dobandit prin Lege, cota actuala 1/1, cota initiala 1/1 1) COMUNA VALEA MARE PRAVAT, CIF:5010196	

C. Partea III. SARCINI .

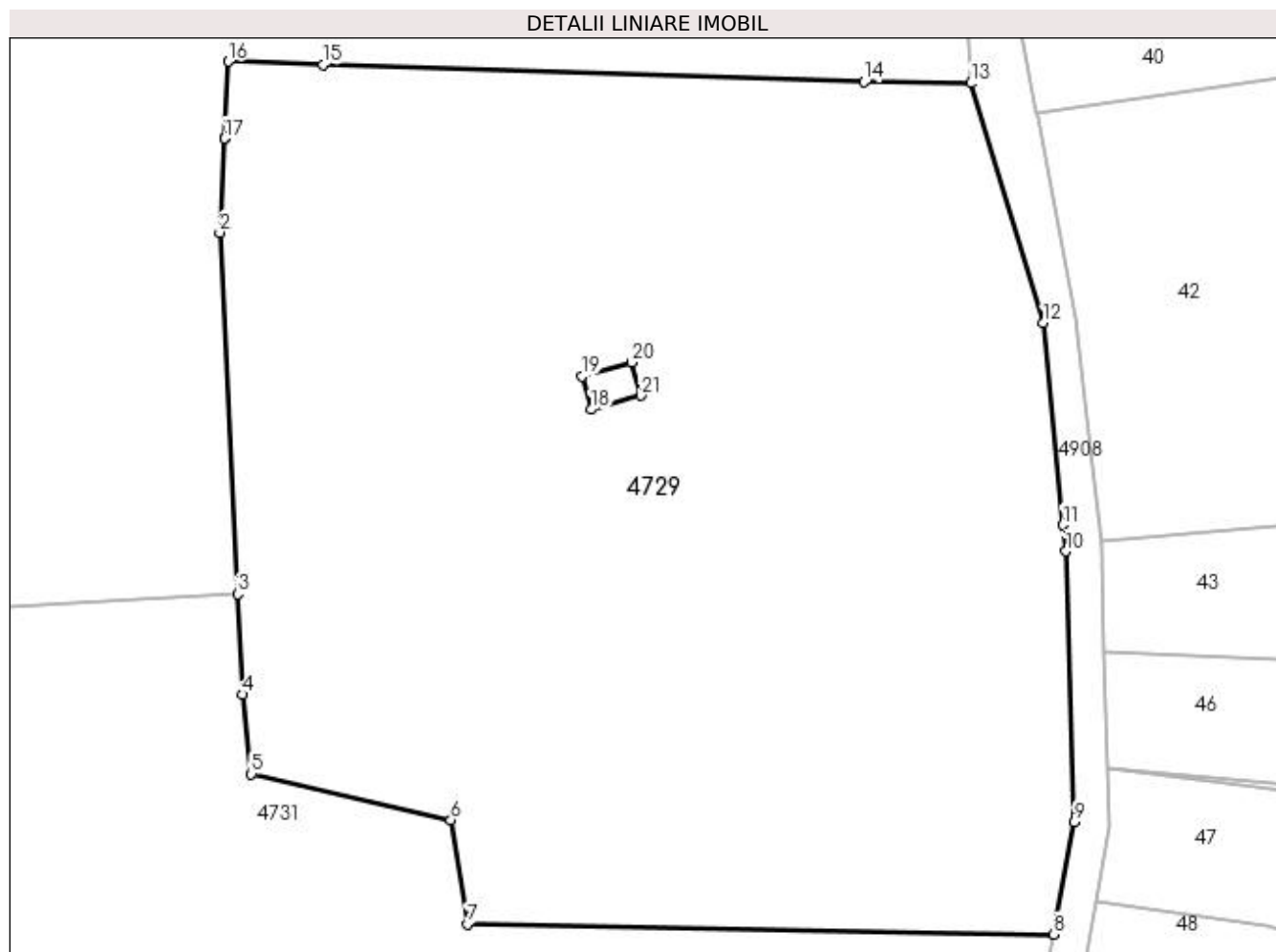
Inscrieri privind dezmembramintele dreptului de proprietate, drepturi reale de garanție și sarcini	Referințe
NU SUNT	

Anexa Nr. 1 La Partea I

Teren

Nr cadastral	Suprafața (mp)*	Observații / Referințe
	10.160	

* Suprafața este determinată în planul de proiecție Stereo 70.



Date referitoare la teren

Crt	Categorie folosință	Intra vilan	Suprafața (mp)	Tarla	Parcelă	Nr. topo	Observații / Referințe
1	faneata	NU	10.160	30	505	-	

Lungime Segmente

1) Valorile lungimilor segmentelor sunt obținute din proiecție în plan.

Punct început	X / Y	Punct sfârșit	X / Y	Lungime segment (** (m)
1	510.845,818 418.248,124	2	510.845,252 418.236,486	11.652
3	510.847,476 418.191,861	4	510.848,096 418.179,417	12.459
5	510.849,164 418.169,606	6	510.873,794 418.163,936	25.274
7	510.875,889 418.151,092	8	510.948,324 418.149,802	72.446
9	510.950,894 418.163,684	10	510.949,815 418.197,123	33.456

Punct început	X / Y	Punct sfârșit	X / Y	Lungime segment (** (m)
2	510.845,252 418.236,486	3	510.847,476 418.191,861	44.68
4	510.848,096 418.179,417	5	510.849,164 418.169,606	9.869
6	510.873,794 418.163,936	7	510.875,889 418.151,092	13.014
8	510.948,324 418.149,802	9	510.950,894 418.163,684	14.118
10	510.949,815 418.197,123	11	510.949,438 418.200,388	3.287

Punct început	X / Y	Punct sfârșit	X / Y	Lungime segment (** (m)
11	510.949,438 418.200,388	12	510.947,062 418.225,322	25.047
13	510.938,064 418.254,946	14	510.924,867 418.255,11	13.198
15	510.857,988 418.257,248	16	510.846,281 418.257,622	11.713
17	510.845,818 418.248,124	18	510.891,152 418.214,632	56.364
19	510.890,003 418.218,721	20	510.896,118 418.220,439	6.352
21	510.897,267 418.216,35	1	510.891,152 418.214,632	6.352

Punct început	X / Y	Punct sfârșit	X / Y	Lungime segment (** (m)
12	510.947,062 418.225,322	13	510.938,064 418.254,946	30.96
14	510.924,867 418.255,11	15	510.857,988 418.257,248	66.913
16	510.846,281 418.257,622	17	510.845,818 418.248,124	9.509
18	510.891,152 418.214,632	19	510.890,003 418.218,721	4.247
20	510.896,118 418.220,439	21	510.897,267 418.216,35	4.247

** Lungimile segmentelor sunt determinate în planul de proiecție Stereo 70 și sunt rotunjite la 1 milimetru.

*** Distanța dintre puncte este formată din segmente cumulate ce sunt mai mici decât valoarea 1 milimetru.

**DATE DESPRE IMOBILUL NR. 4730**

Oficiul de Cadastru și Publicitate Imobiliară ARGES
Biroul de Cadastru și Publicitate Imobiliară Campulung

A. Partea I. Descrierea imobilului

TEREN Extravilan

Adresa: Jud. Arges

Nr. Crt	Nr cadastral Nr. topografic	Suprafața* (mp)	Observații / Referințe
A1	81059	27	Sector cadastral:47 Teren neimprijmit;

Construcții

Crt	Nr cadastral Nr. topografic	Adresa	Observații / Referințe
A1.1	81059-C1	Jud. Arges	Nr. niveluri:1; S. construita la sol:27 mp; S. construita desfasurata:27 mp; LEA 400 kV s.c. BRADU-BRASOV, stalp nr.217, metal, 1980

B. Partea II. Proprietari și acte

Inscrieri privitoare la dreptul de proprietate și alte drepturi reale		Referințe
4999 / 28/04/2014		
Act Normativ nr. 1009, din 09/11/2012 emis de Guvernul Romaniei (act normativ nr. 123/16-07-2012 emis de Parlamentul Romaniei; act normativ nr. 1705/21-12-2006 emis de Guvernul Romaniei; act normativ nr. 1427/18.11.2009 emis de Guvernul Romaniei;);		
B1	Intabulare, drept de PROPRIETATE, dobandit prin Lege, cota actuala 1/1, cota initiala 1/1 1) STATUL ROMAN-DOMENIUL PUBLIC, CIF:9999999999999, lipsă CUI	A1, A1.1
7782 / 26/06/2014		
Act Administrativ nr. (contract de concesiune) nr. 1, din 29/06/2004 emis de MINISTERUL ECONOMIEI SI COMERTULUI SI CNTEE TRANSE (act aditional nr. 7 din 14.02.2013 la contractul de concesiune nr. 1/29.06.2004;);		
B2	Intabulare, drept de CONCESIUNE pe o perioada de 49 ani, incepand cu data de 29 iunie 2004 1) COMPANIA NATIONALA DE TRANSPORT AL ENERGIEI ELECTRICE TRANSELECTRICA SA, CIF: 13328043	A1, A1.1

C. Partea III. SARCINI .

Inscrieri privind dezmembramintele dreptului de proprietate, drepturi reale de garanție și sarcini	Referințe
NU SUNT	

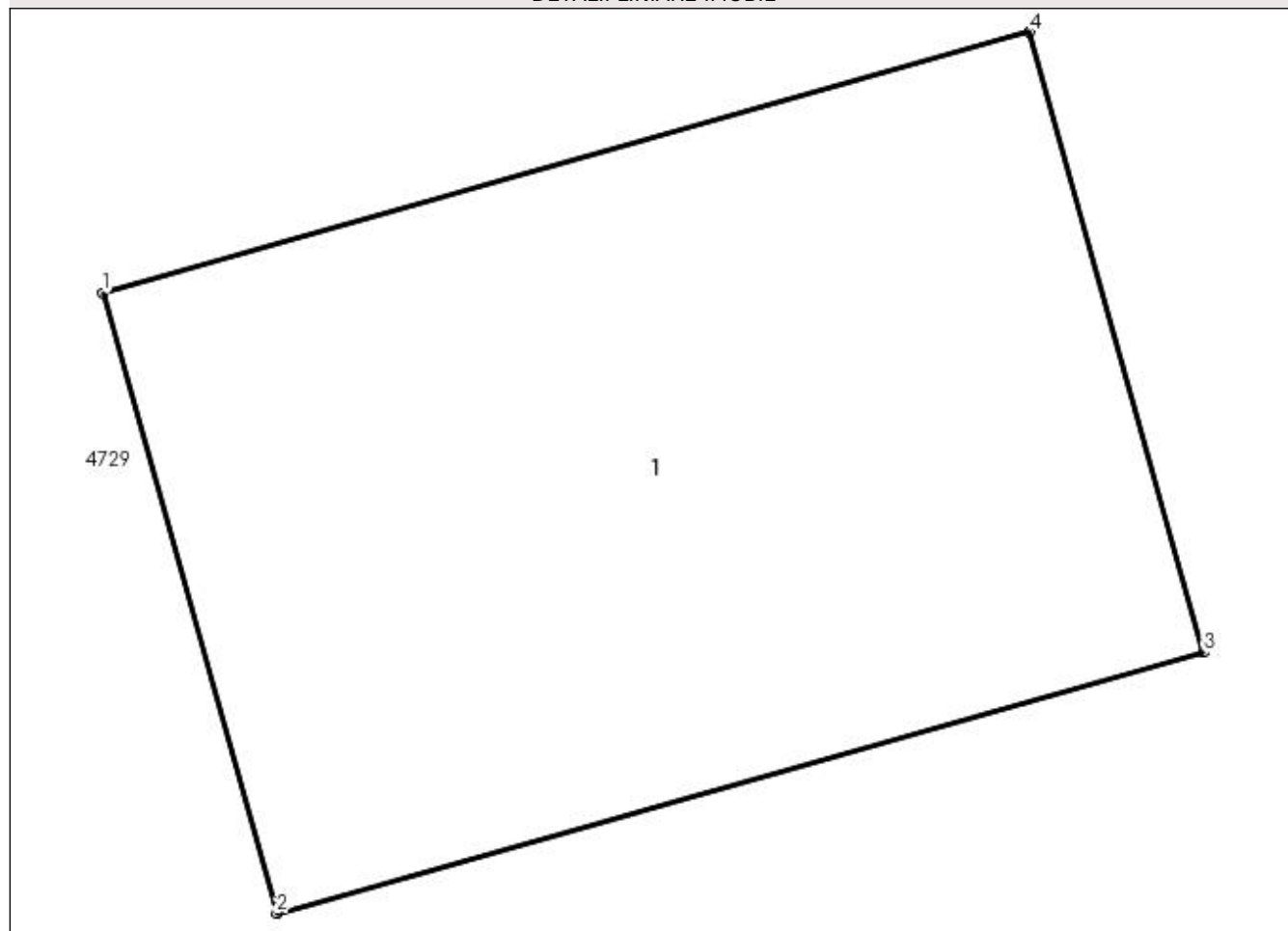
Anexa Nr. 1 La Partea I

Teren

Nr cadastral	Suprafața (mp)*	Observații / Referințe
81059	27	

* Suprafața este determinată în planul de proiecție Stereo 70.

DETALII LINIARE IMOBIL



Date referitoare la teren

Crt	Categorie folosință	Intra vilan	Suprafața (mp)	Tarla	Parcelă	Nr. topo	Observații / Referințe
1	curți constructii	NU	27	30	505	-	Teren cu stalp LEA

Date referitoare la construcții

Crt	Număr	Destinație construcție	Supraf. (mp)	Situație juridică	Observații / Referințe
A1.1	81059-C1	construcții industriale și edilitare	27	Cu acte	Nr. niveluri:1; S. construita la sol:27 mp; S. construita desfasurata:27 mp; LEA 400 kV s.c. BRADU-BRASOV, stalp nr.217, metal, 1980

Lungime Segmente

1) Valorile lungimilor segmentelor sunt obținute din proiecție în plan.

Punct început	X / Y	Punct sfârșit	X / Y	Lungime segment (** (m)
1	510.890,003 418.218,721	2	510.891,152 418.214,632	4.247
2	510.891,152 418.214,632	3	510.897,267 418.216,35	6.352
3	510.897,267 418.216,35	4	510.896,118 418.220,439	4.247

Punct început	X / Y	Punct sfârșit	X / Y	Lungime segment (** (m)
4	510.896,118 418.220,439	1	510.890,003 418.218,721	6.352

** Lungimile segmentelor sunt determinate în planul de proiecție Stereo 70 și sunt rotunjite la 1 milimetru.

*** Distanța dintre puncte este formată din segmente cumulate ce sunt mai mici decât valoarea 1 milimetru.

**DATE DESPRE IMOBILUL NR. 4731**

Oficiul de Cadastru și Publicitate Imobiliară ARGES
Biroul de Cadastru și Publicitate Imobiliară Campulung

A. Partea I. Descrierea imobilului

TEREN Extravilan

Adresa: Jud. Arges

Nr. Crt	Nr cadastral Nr. topografic	Suprafața* (mp)	Observații / Referințe
A1		15.000	Sector cadastral:47 Teren neimprejmut;

B. Partea II. Proprietari și acte

Inscrieri privitoare la dreptul de proprietate și alte drepturi reale	Referințe
/	
Act Administrativ nr. 66714, din 30/05/2012 emis de CJPSDPAT ARGES (Certificat de deces nr.10/12.03.2001 eliberat de Primăria Comunei Valea Mare Pravăţ);	
B1	A1
Intabulare, drept de PROPRIETATE, dobândit prin Reconstituire, cota actuala 1/1, cota initiala 1/1	
1) CHIȚULESCU MARIA, lipsă CNP	
2) LUNGU ELENA, lipsă CNP	
3) MOROE ION, lipsă CNP	
4) MOROE NICOLAE DEFUNCT:Da	
5) MOROE GHEORGHE	
6) MOROE CRISTINA IONELA, lipsă CNP	
7) MOROE RAMONA PETRONELA, lipsă CNP	

C. Partea III. SARCINI .

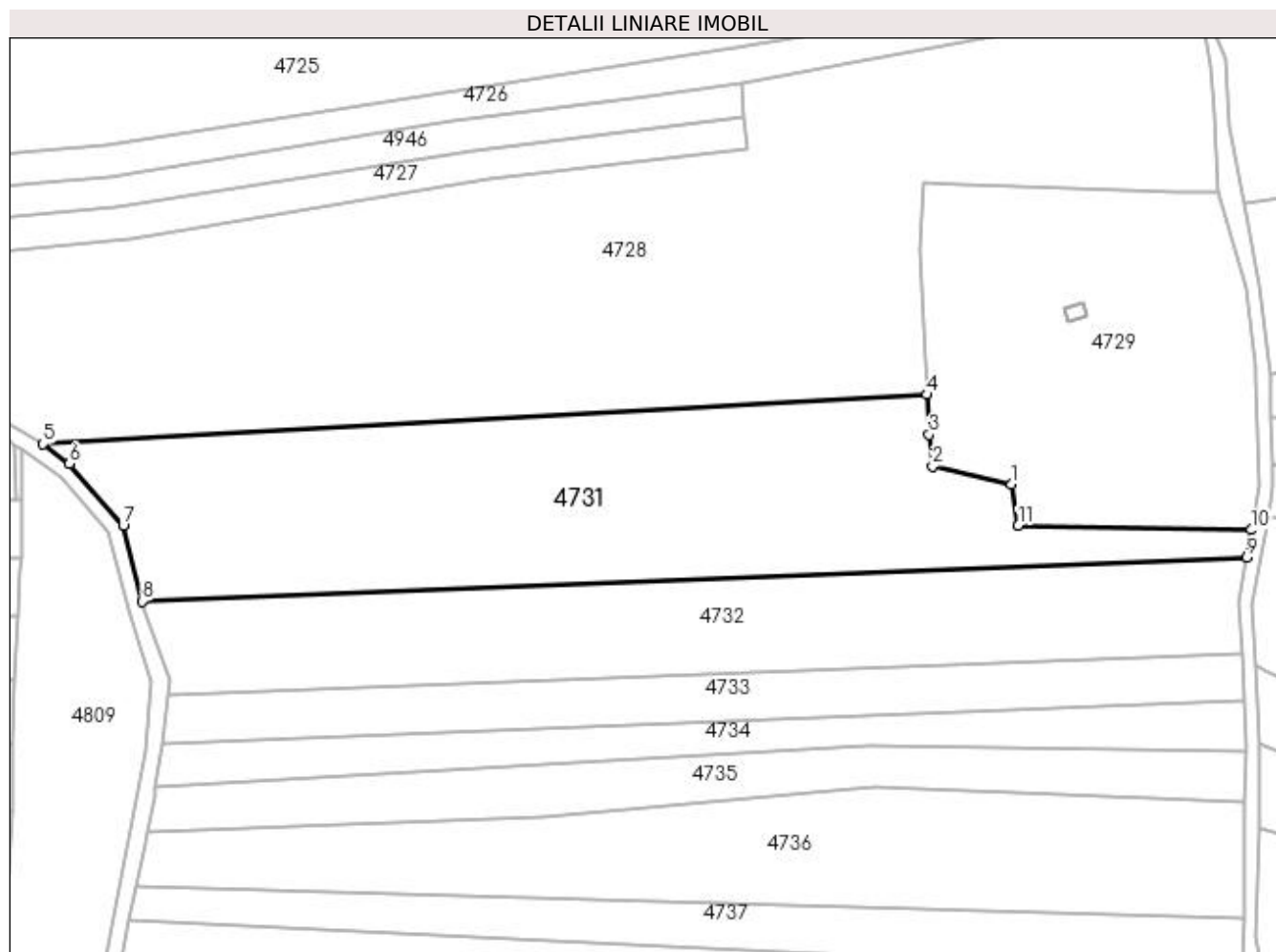
Inscrieri privind dezmembramintele dreptului de proprietate, drepturi reale de garanție și sarcini	Referințe
NU SUNT	

Anexa Nr. 1 La Partea I

Teren

Nr cadastral	Suprafața (mp)*	Observații / Referințe
	15.000	

* Suprafața este determinată în planul de proiecție Stereo 70.



Date referitoare la teren

Crt	Categorie folosință	Intra vilan	Suprafața (mp)	Tarla	Parcelă	Nr. topo	Observații / Referințe
1	faneata	NU	15.000	30	505	-	

Lungime Segmente

1) Valorile lungimilor segmentelor sunt obținute din proiecție în plan.

Punct început	X / Y	Punct sfârșit	X / Y	Lungime segment (** (m)
1	510.873,794 418.163,936	2	510.849,164 418.169,606	25.274
2	510.849,164 418.169,606	3	510.848,096 418.179,417	9.869
3	510.848,096 418.179,417	4	510.847,476 418.191,861	12.459
4	510.847,476 418.191,861	5	510.572,352 418.176,515	275.552
5	510.572,352 418.176,515	6	510.580,488 418.170,312	10.231

Punct început	X / Y	Punct sfârșit	X / Y	Lungime segment (** (m)
6	510.580,488 418.170,312	7	510.597,219 418.150,982	25.565
7	510.597,219 418.150,982	8	510.603,23 418.127,548	24.193
8	510.603,23 418.127,548	9	510.946,957 418.141,134	343.995
9	510.946,957 418.141,134	10	510.948,324 418.149,802	8.775
10	510.948,324 418.149,802	11	510.875,889 418.151,092	72.446
11	510.875,889 418.151,092	1	510.873,794 418.163,936	13.014

** Lungimile segmentelor sunt determinate în planul de proiecție Stereo 70 și sunt rotunjite la 1 milimetru.

*** Distanța dintre puncte este formată din segmente cumulate ce sunt mai mici decât valoarea 1 milimetru.

**DATE DESPRE IMOBILUL NR. 4732**

Oficiul de Cadastru și Publicitate Imobiliară ARGES
Biroul de Cadastru și Publicitate Imobiliară Campulung

A. Partea I. Descrierea imobilului

TEREN Extravilan

Adresa: Jud. Arges

Nr. Crt	Nr cadastral Nr. topografic	Suprafața* (mp)	Observații / Referințe
A1		9.986	Sector cadastral:47 Teren neimprejmit;

B. Partea II. Proprietari și acte

Inscrieri privitoare la dreptul de proprietate și alte drepturi reale		Referințe
/		
Act Notarial nr. 26, din 22/02/2022 emis de NP ZIPIȘI ANDREEA BIANCA;		
B1	Intabulare, drept de PROPRIETATE bun propriu , dobandit prin Succesiune, cota actuala 1/3, cota initiala 1/3 1) TOPOR-MITU NICOLAE	A1
B2	Intabulare, drept de PROPRIETATE bun propriu , dobandit prin Succesiune, cota actuala 1/3, cota initiala 1/3 1) TOPOR LIGIA-ILEANA	A1
B3	Intabulare, drept de PROPRIETATE bun propriu , dobandit prin Succesiune, cota actuala 1/3, cota initiala 1/3 1) RETEVOI-POPESCU MARIA	A1

C. Partea III. SARCINI .

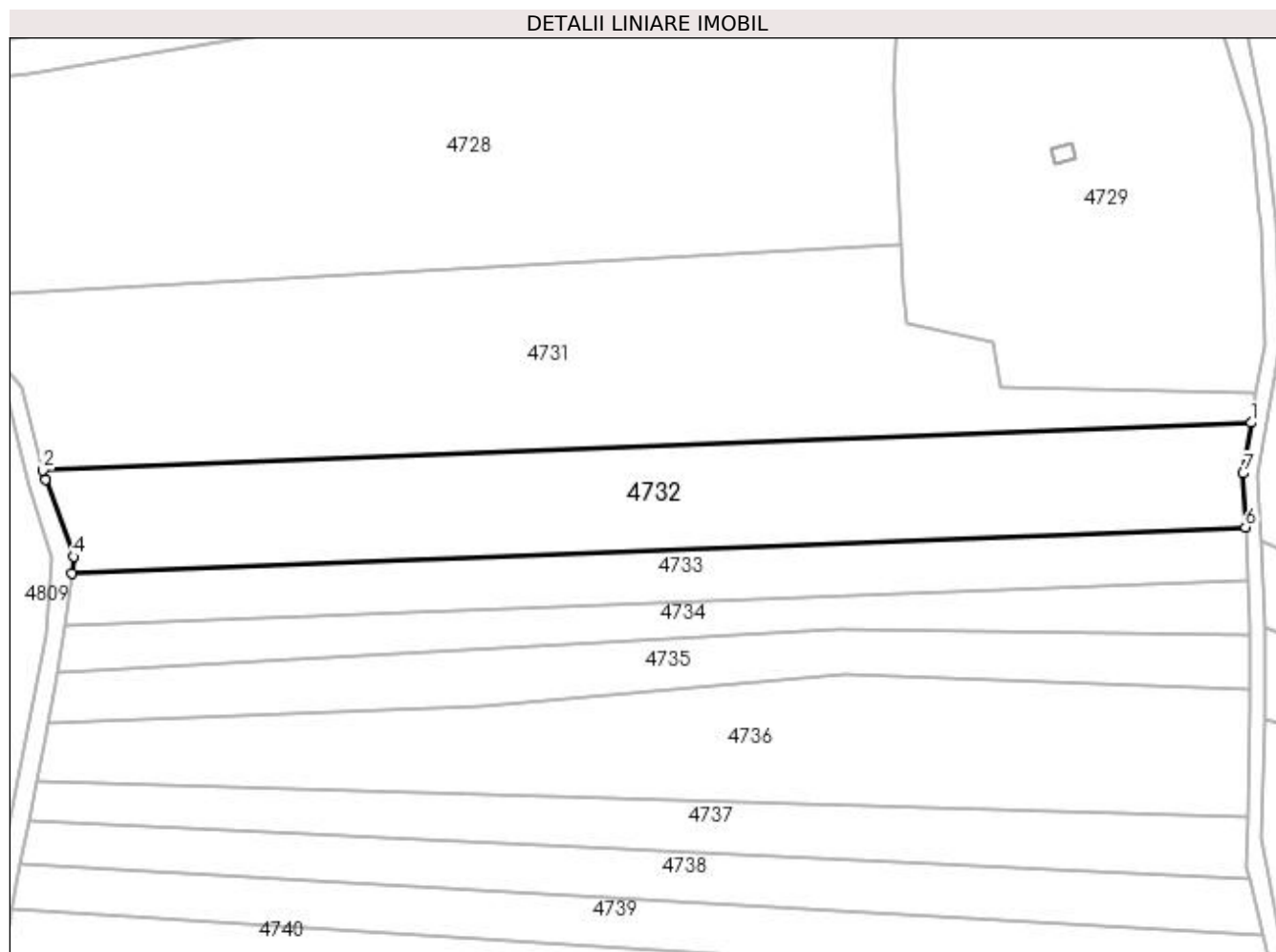
Inscrieri privind dezmembramintele dreptului de proprietate, drepturi reale de garanție și sarcini	Referințe
NU SUNT	

Anexa Nr. 1 La Partea I

Teren

Nr cadastral	Suprafața (mp)*	Observații / Referințe
	9.986	

* Suprafața este determinată în planul de proiecție Stereo 70.



Date referitoare la teren

Crt	Categorie folosință	Intra vilan	Suprafața (mp)	Tarla	Parcelă	Nr. topo	Observații / Referințe
1	faneata	NU	9.986	30	505	-	

Lungime Segmente

1) Valorile lungimilor segmentelor sunt obținute din proiecție în plan.

Punct început	X / Y	Punct sfârșit	X / Y	Lungime segment (** (m)
1	510.946,957 418.141,134	2	510.603,23 418.127,548	343.995
2	510.603,23 418.127,548	3	510.603,871 418.125,052	2.577
3	510.603,871 418.125,052	4	510.611,967 418.103,015	23.477
4	510.611,967 418.103,015	5	510.611,319 418.098,298	4.761
5	510.611,319 418.098,298	6	510.945,352 418.111,425	334.291

Punct început	X / Y	Punct sfârșit	X / Y	Lungime segment (** (m)
6	510.945,352 418.111,425	7	510.944,685 418.126,737	15.327
7	510.944,685 418.126,737	1	510.946,957 418.141,134	14.575

** Lungimile segmentelor sunt determinate în planul de proiecție Stereo 70 și sunt rotunjite la 1 milimetru.

*** Distanța dintre puncte este formată din segmente cumulate ce sunt mai mici decât valoarea 1 milimetru.

**DATE DESPRE IMOBILUL NR. 4733**

Oficiul de Cadastru și Publicitate Imobiliară ARGES
Biroul de Cadastru și Publicitate Imobiliară Campulung

A. Partea I. Descrierea imobilului

TEREN Extravilan

Adresa: Jud. Arges, PUNCTUL "VALEA OARZII"

Nr. Crt	Nr cadastral Nr. topografic	Suprafața* (mp)	Observații / Referințe
A1	81366	5.000	Sector cadastral:47 Teren neimprejmuit;

B. Partea II. Proprietari și acte

Inscrieri privitoare la dreptul de proprietate și alte drepturi reale	Referințe
6671 / 10/05/2017	
Act Notarial nr. 920, din 09/05/2017 emis de Ionescu Cornelia;	
B2	A1
Intabulare, drept de PROPRIETATE, dobandit prin Conventie, cota actuala 1/1, cota initiala 1/1 1) GRIGOROIU IOANA-ALINA, necasatorita	

C. Partea III. SARCINI .

Inscrieri privind dezmembramintele dreptului de proprietate, drepturi reale de garanție și sarcini	Referințe
NU SUNT	

Anexa Nr. 1 La Partea I

Teren

Nr cadastral	Suprafața (mp)*	Observații / Referințe
81366	5.000	

* Suprafața este determinată în planul de proiecție Stereo 70.



Date referitoare la teren

Crt	Categorie folosință	Intra vilan	Suprafața (mp)	Tarla	Parcelă	Nr. topo	Observații / Referințe
1	faneata	NU	5.000	30	505	-	

Lungime Segmente

1) Valorile lungimilor segmentelor sunt obținute din proiecție în plan.

Punct început	X / Y	Punct sfârșit	X / Y	Lungime segment (** (m))
1	510.945,352 418.111,425	2	510.611,319 418.098,298	334.291
2	510.611,319 418.098,298	3	510.609,279 418.083,456	14.982
3	510.609,279 418.083,456	4	510.946,007 418.096,395	336.977
4	510.946,007 418.096,395	1	510.945,352 418.111,425	15.044

**** Lungimile segmentelor sunt determinate în planul de proiecție Stereo 70 și sunt rotunjite la 1 milimetru.**

***** Distanța dintre puncte este formată din segmente cumulate ce sunt mai mici decât valoarea 1 milimetru.**

**DATE DESPRE IMOBILUL NR. 4734**

Oficiul de Cadastru și Publicitate Imobiliară ARGES
Biroul de Cadastru și Publicitate Imobiliară Campulung

A. Partea I. Descrierea imobilului

TEREN Extravilan

Adresa: Jud. Arges

Nr. Crt	Nr cadastral Nr. topografic	Suprafața* (mp)	Observații / Referințe
A1		4.000	Sector cadastral:47 Teren neimprejmuit;

B. Partea II. Proprietari și acte

Inscrieri privitoare la dreptul de proprietate și alte drepturi reale	Referințe
/	
Act Administrativ nr. 72504, din 01/07/1995 emis de CJPSDPAT ARGES;	
B1	A1
Intabulare, drept de PROPRIETATE, dobândit prin Reconstituire, cota actuala 1/1, cota initiala 1/1 1) BĂDESCU ION, lipsă CNP	

C. Partea III. SARCINI .

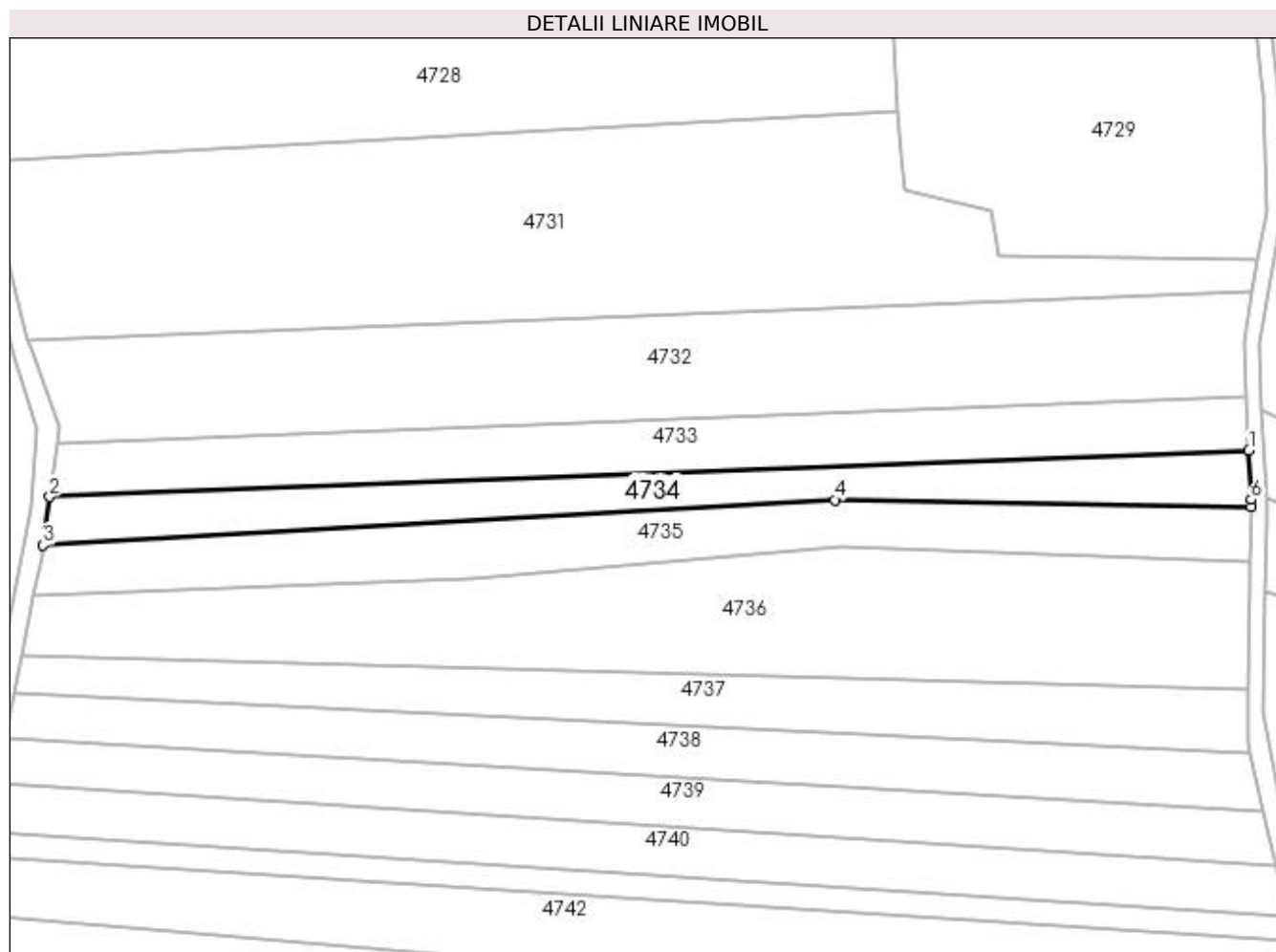
Inscrieri privind dezmembramintele dreptului de proprietate, drepturi reale de garanție și sarcini	Referințe
NU SUNT	

Anexa Nr. 1 La Partea I

Teren

Nr cadastral	Suprafața (mp)*	Observații / Referințe
	4.000	

* Suprafața este determinată în planul de proiecție Stereo 70.



Date referitoare la teren

Crt	Categorie folosință	Intra vilan	Suprafața (mp)	Tarla	Parcelă	Nr. topo	Observații / Referințe
1	faneata	NU	4.000	30	505	-	

Lungime Segmente

1) Valorile lungimilor segmentelor sunt obținute din proiecție în plan.

Punct început	X / Y	Punct sfârșit	X / Y	Lungime segment (** (m)
1	510.946,007 418.096,395	2	510.609,279 418.083,456	336.977
2	510.609,279 418.083,456	3	510.607,409 418.069,851	13.733
3	510.607,409 418.069,851	4	510.829,699 418.082,554	222.653
4	510.829,699 418.082,554	5	510.946,589 418.080,62	116.906
5	510.946,589 418.080,62	6	510.946,607 418.082,621	2.001

Punct început	X / Y	Punct sfârşit	X / Y	Lungime segment (** (m)
6	510.946,607 418.082,621	1	510.946,007 418.096,395	13.787

** Lungimile segmentelor sunt determinate în planul de proiecţie Stereo 70 şi sunt rotunjite la 1 milimetru.

*** Distanţa dintre puncte este formată din segmente cumulate ce sunt mai mici decât valoarea 1 milimetru.

**DATE DESPRE IMOBILUL NR. 4735**

Oficiul de Cadastru și Publicitate Imobiliară ARGES
Biroul de Cadastru și Publicitate Imobiliară Campulung

A. Partea I. Descrierea imobilului

TEREN Extravilan

Nr. CF vechi:323
Nr. cadastral vechi:555

Adresa: Jud. Arges

Nr. Crt	Nr cadastral Nr. topografic	Suprafața* (mp)	Observații / Referințe
A1	80138	5.012	Sector cadastral:47 Teren neimprejmuit; pct.Valea oarzei

B. Partea II. Proprietari și acte

Inscrieri privitoare la dreptul de proprietate și alte drepturi reale	Referințe
12257 / 27/11/2009	
Act Notarial nr. 1090, din 26/11/2009 emis de BNP TULUCA FILOFTEIA;	
B2	A1
Intabulare, drept de PROPRIETATE, dobandit prin Conventie, cota actuala 1/1, cota initiala 1/1	
1) GRIGOROIU ION, casatorit cu	
2) GRIGOROIU DANIELA, lipsă CNP	

C. Partea III. SARCINI .

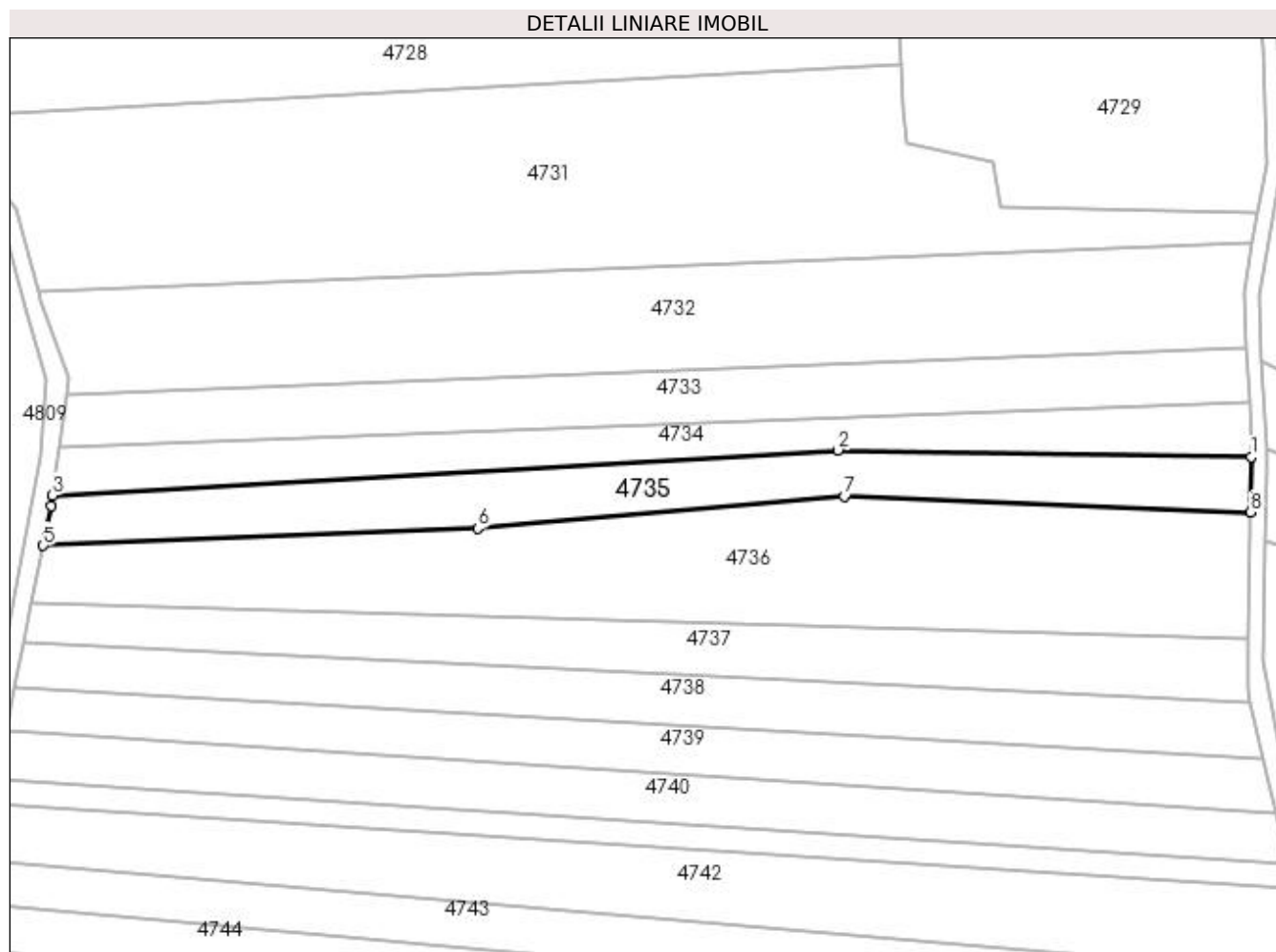
Inscrieri privind dezmembramintele dreptului de proprietate, drepturi reale de garanție și sarcini	Referințe
NU SUNT	

Anexa Nr. 1 La Partea I

Teren

Nr cadastral	Suprafața (mp)*	Observații / Referințe
80138	5.012	pct.Valea oarzei

* Suprafața este determinată în planul de proiecție Stereo 70.



Date referitoare la teren

Crt	Categorie folosință	Intra vilan	Suprafața (mp)	Tarla	Parcelă	Nr. topo	Observații / Referințe
1	faneata	NU	5.012	30	505	-	

Lungime Segmente

1) Valorile lungimilor segmentelor sunt obținute din proiecție în plan.

Punct început	X / Y	Punct sfârșit	X / Y	Lungime segment (** (m)
1	510.946,589 418.080,62	2	510.829,699 418.082,554	116.906
2	510.829,699 418.082,554	3	510.607,409 418.069,851	222.653
3	510.607,409 418.069,851	4	510.606,991 418.066,81	3.07
4	510.606,991 418.066,81	5	510.604,717 418.055,576	11.462
5	510.604,717 418.055,576	6	510.727,762 418.060,475	123.142

Punct început	X / Y	Punct sfârșit	X / Y	Lungime segment (** (m)
6	510.727,762 418.060,475	7	510.831,496 418.069,551	104.13
7	510.831,496 418.069,551	8	510.946,446 418.065,069	115.037
8	510.946,446 418.065,069	1	510.946,589 418.080,62	15.552

** Lungimile segmentelor sunt determinate în planul de proiecție Stereo 70 și sunt rotunjite la 1 milimetru.

*** Distanța dintre puncte este formată din segmente cumulate ce sunt mai mici decât valoarea 1 milimetru.

**DATE DESPRE IMOBILUL NR. 4736**

Oficiul de Cadastru și Publicitate Imobiliară ARGES
Biroul de Cadastru și Publicitate Imobiliară Campulung

A. Partea I. Descrierea imobilului

TEREN Extravilan

Adresa: Jud. Arges, PUNCTUL "VALEA OARZEI"

Nr. Crt	Nr cadastral Nr. topografic	Suprafața* (mp)	Observații / Referințe
A1	81387	10.000	Sector cadastral:47 Teren neimprejmuit;

B. Partea II. Proprietari și acte

Inscrieri privitoare la dreptul de proprietate și alte drepturi reale		Referințe
388 / 13/01/2017		
Act Notarial nr. 22/2008, din 20/02/2008 emis de BNP TULUCA FILOFTEIA (act administrativ nr 61 din 11.01.2017, emis de PRIMARIA VALEA MARE PRAVAT;act administrativ nr 39445 din 11.04.1994, emis de PRIMARIA VALEA MARE PRAVAT;act administrativ nr 64 din 05.01.2017, emis de PRIMARIA VALEA MARE PRAVAT);		
B1	Intabulare, drept de PROPRIETATE, dobandit prin Succesiune, cota actuala 1/1, cota initiala 1/1 1) SMADEA GHEORGHE	A1

C. Partea III. SARCINI .

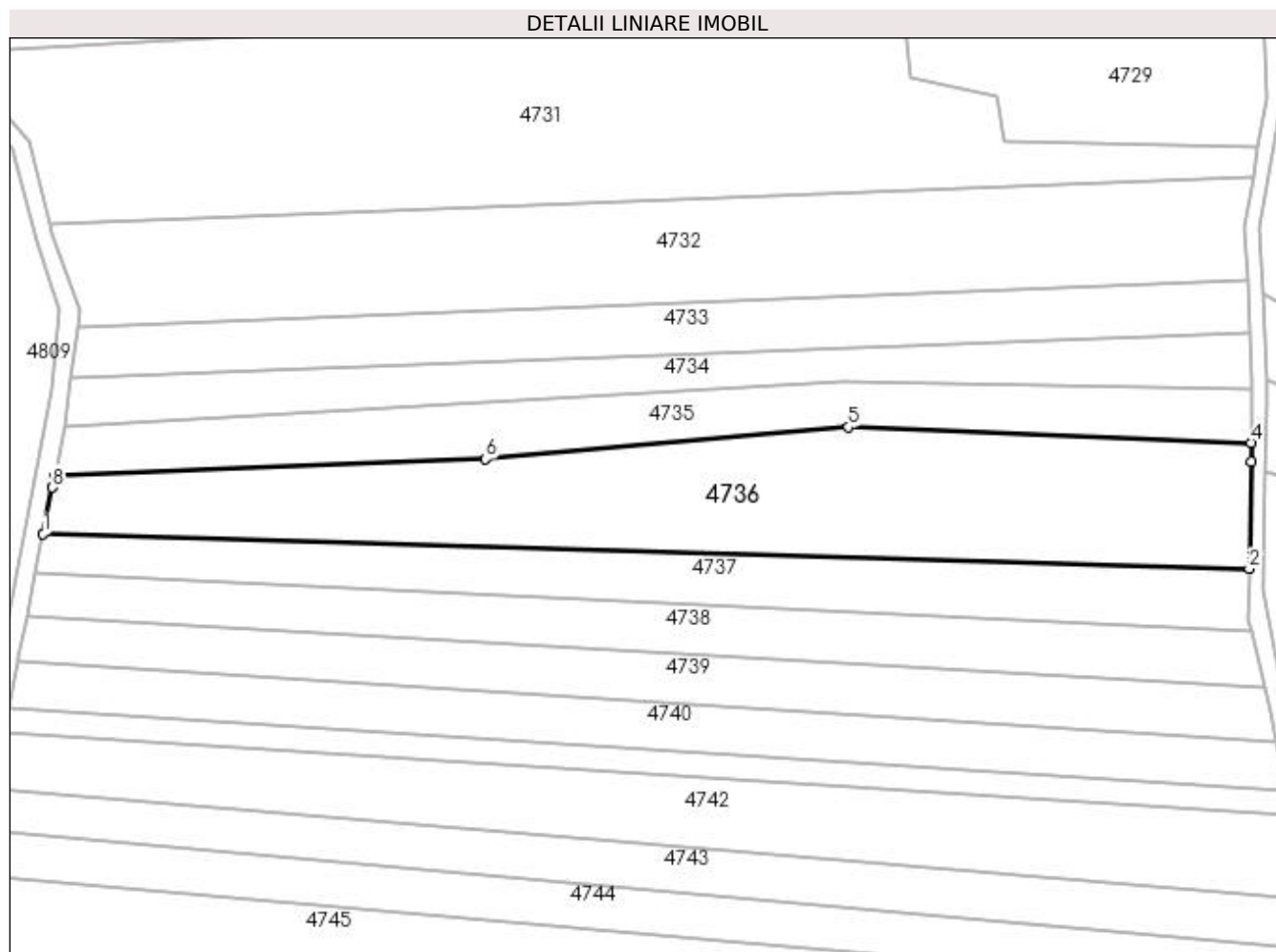
Inscrieri privind dezmembramintele dreptului de proprietate, drepturi reale de garanție și sarcini	Referințe
NU SUNT	

Anexa Nr. 1 La Partea I

Teren

Nr cadastral	Suprafața (mp)*	Observații / Referințe
81387	10.000	

* Suprafața este determinată în planul de proiecție Stereo 70.



Date referitoare la teren

Crt	Categorie folosință	Intra vilan	Suprafața (mp)	Tarla	Parcelă	Nr. topo	Observații / Referințe
1	faneata	NU	10.000	30	505	-	

Lungime Segmente

1) Valorile lungimilor segmentelor sunt obținute din proiecție în plan.

Punct început	X / Y	Punct sfârșit	X / Y	Lungime segment (** (m)
1	510.601,399 418.039,078	2	510.945,944 418.029,155	344.688
2	510.945,944 418.029,155	3	510.946,397 418.059,751	30.599
3	510.946,397 418.059,751	4	510.946,446 418.065,069	5.318
4	510.946,446 418.065,069	5	510.831,496 418.069,551	115.037
5	510.831,496 418.069,551	6	510.727,762 418.060,475	104.13

Punct început	X / Y	Punct sfârșit	X / Y	Lungime segment (** (m)
6	510.727,762 418.060,475	7	510.604,717 418.055,576	123.142
7	510.604,717 418.055,576	8	510.604,07 418.052,325	3.315
8	510.604,07 418.052,325	1	510.601,399 418.039,078	13.514

** Lungimile segmentelor sunt determinate în planul de proiecție Stereo 70 și sunt rotunjite la 1 milimetru.

*** Distanța dintre puncte este formată din segmente cumulate ce sunt mai mici decât valoarea 1 milimetru.

**DATE DESPRE IMOBILUL NR. 4737**

Oficiul de Cadastru și Publicitate Imobiliară ARGES
Biroul de Cadastru și Publicitate Imobiliară Campulung

A. Partea I. Descrierea imobilului

TEREN Extravilan

Adresa: Jud. Arges

Nr. Crt	Nr cadastral Nr. topografic	Suprafața* (mp)	Observații / Referințe
A1		5.000	Sector cadastral:47 Teren neimprejmuit;

B. Partea II. Proprietari și acte

Inscrieri privitoare la dreptul de proprietate și alte drepturi reale	Referințe
/	
Act Administrativ nr. 23404, din 27/09/1993 emis de CJPSDPAT ARGES;	
B1	A1
Intabulare, drept de PROPRIETATE, dobandit prin Reconstituire, cota actuala 1/1, cota initiala 1/1 1) CREȚU ION, lipsă CNP	

C. Partea III. SARCINI .

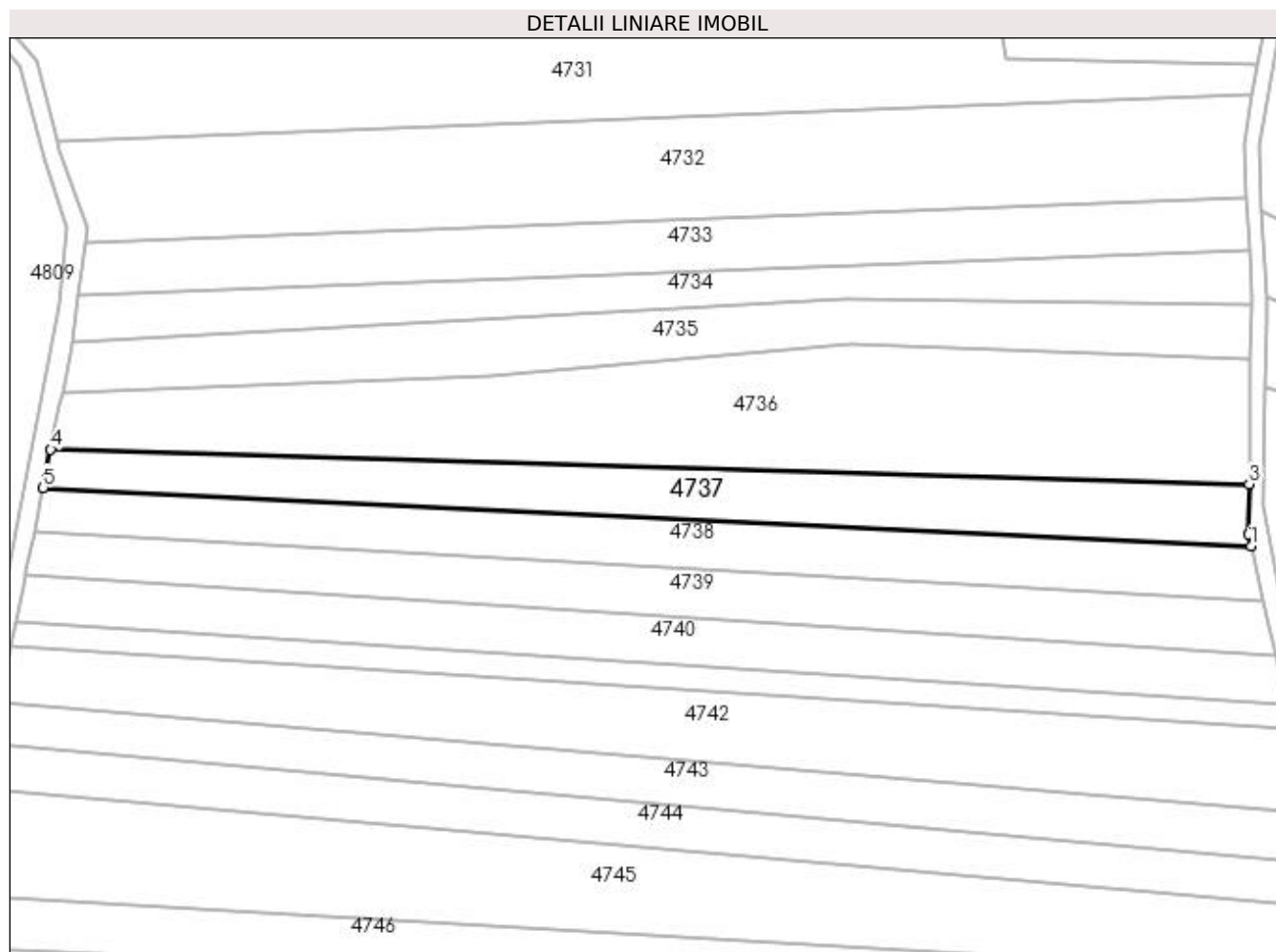
Inscrieri privind dezmembramintele dreptului de proprietate, drepturi reale de garanție și sarcini	Referințe
NU SUNT	

Anexa Nr. 1 La Partea I

Teren

Nr cadastral	Suprafața (mp)*	Observații / Referințe
	5.000	

* Suprafața este determinată în planul de proiecție Stereo 70.



Date referitoare la teren

Crt	Categorie folosință	Intra vilan	Suprafața (mp)	Tarla	Parcelă	Nr. topo	Observații / Referințe
1	faneata	NU	5.000	30	505	-	

Lungime Segmente

1) Valorile lungimilor segmentelor sunt obținute din proiecție în plan.

Punct început	X / Y	Punct sfârșit	X / Y	Lungime segment (** (m)
1	510.946,52 418.011,243	2	510.945,73 418.014,669	3.516
2	510.945,73 418.014,669	3	510.945,944 418.029,155	14.488
3	510.945,944 418.029,155	4	510.601,399 418.039,078	344.688
4	510.601,399 418.039,078	5	510.599,188 418.028,113	11.186
5	510.599,188 418.028,113	1	510.946,52 418.011,243	347.741

**** Lungimile segmentelor sunt determinate în planul de proiecție Stereo 70 și sunt rotunjite la 1 milimetru.**

***** Distanța dintre puncte este formată din segmente cumulate ce sunt mai mici decât valoarea 1 milimetru.**

**DATE DESPRE IMOBILUL NR. 4738**

Oficiul de Cadastru și Publicitate Imobiliară ARGES
Biroul de Cadastru și Publicitate Imobiliară Campulung

A. Partea I. Descrierea imobilului

TEREN Extravilan

Adresa: Jud. Arges

Nr. Crt	Nr cadastral Nr. topografic	Suprafața* (mp)	Observații / Referințe
A1		5.000	Sector cadastral:47 Teren neimprejmuit;

B. Partea II. Proprietari și acte

Inscrieri privitoare la dreptul de proprietate și alte drepturi reale		Referințe
/		
Act Administrativ nr. 19177, din 19/08/1993 emis de CJPSDPAT ARGES (Certificat de deces nr.26/20.07.1998 eliberat de Consiliul Local Comunei Valea Mare Pravăț);		
B1	Intabulare, drept de PROPRIETATE, dobândit prin Reconstituire, cota actuala 1/1, cota initiala 1/1 1) CIOLAN ARITINA, lipsă CNP DEFUNCT:Da	A1

C. Partea III. SARCINI .

Inscrieri privind dezmembramentele dreptului de proprietate, drepturi reale de garanție și sarcini	Referințe
NU SUNT	

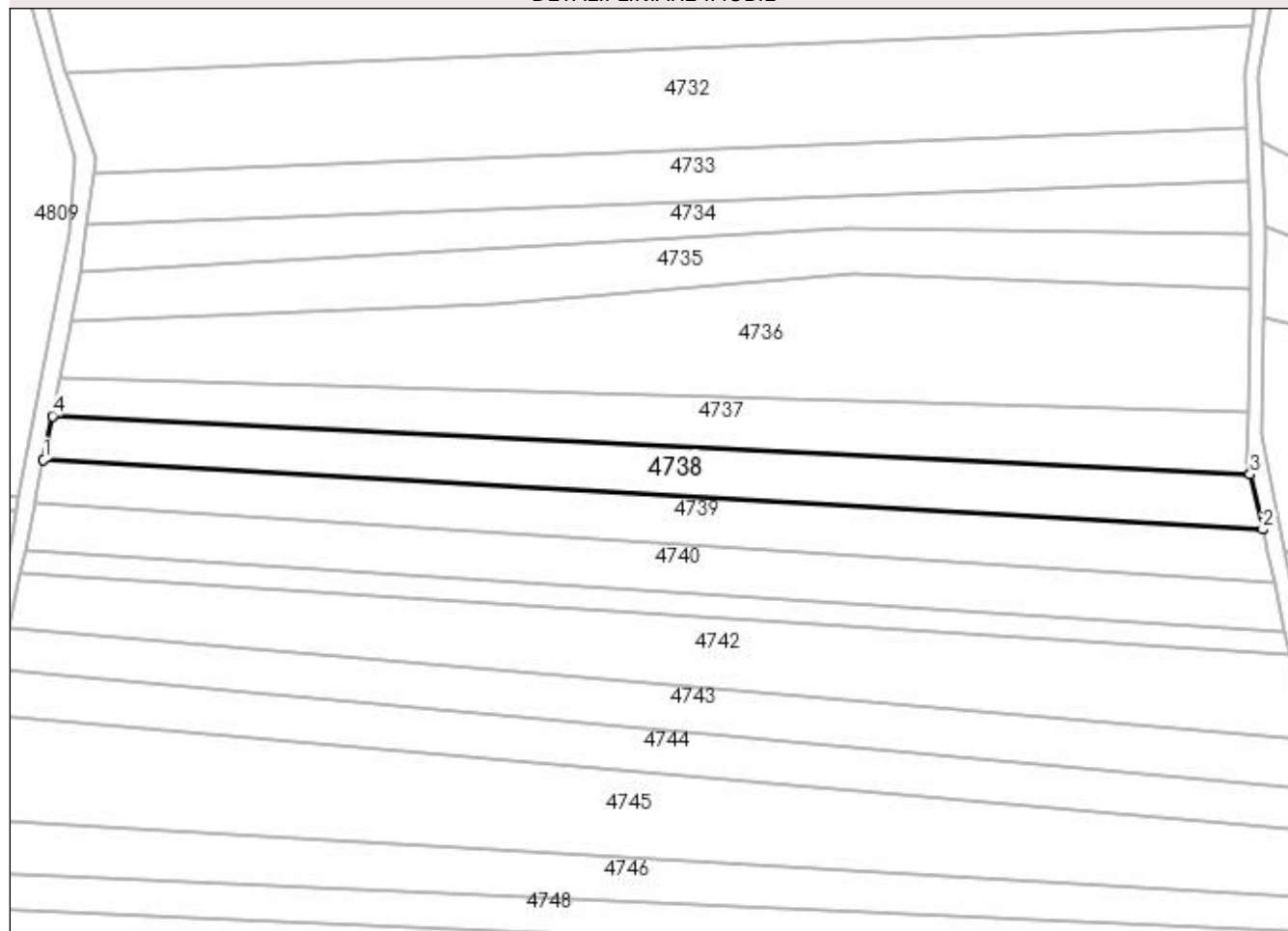
Anexa Nr. 1 La Partea I

Teren

Nr cadastral	Suprafața (mp)*	Observații / Referințe
	5.000	

* Suprafața este determinată în planul de proiecție Stereo 70.

DETALII LINIARE IMOBIL



Date referitoare la teren

Crt	Categorie folosință	Intra vilan	Suprafața (mp)	Tarla	Parcelă	Nr. topo	Observații / Referințe
1	faneata	NU	5.000	30	505,511	-	În act se regăsește T50

Lungime Segmente

1) Valorile lungimilor segmentelor sunt obținute din proiecție în plan.

Punct început	X / Y	Punct sfârșit	X / Y	Lungime segment (** (m)
1	510.596,645 418.015,501	2	510.950,204 417.995,258	354.138
2	510.950,204 417.995,258	3	510.946,52 418.011,243	16.404
3	510.946,52 418.011,243	4	510.599,188 418.028,113	347.741
4	510.599,188 418.028,113	1	510.596,645 418.015,501	12.866

**** Lungimile segmentelor sunt determinate în planul de proiecție Stereo 70 și sunt rotunjite la 1 milimetru.**

***** Distanța dintre puncte este formată din segmente cumulate ce sunt mai mici decât valoarea 1 milimetru.**

**DATE DESPRE IMOBILUL NR. 4739**

Oficiul de Cadastru și Publicitate Imobiliară ARGES
Biroul de Cadastru și Publicitate Imobiliară Campulung

A. Partea I. Descrierea imobilului

TEREN Extravilan

Adresa: Jud. Arges

Nr. Crt	Nr cadastral Nr. topografic	Suprafața* (mp)	Observații / Referințe
A1	80997	5.000	Sector cadastral:47 Teren neimprejmuit;

B. Partea II. Proprietari și acte

Inscrieri privitoare la dreptul de proprietate și alte drepturi reale	Referințe
2345 / 27/02/2014	
Act Notarial nr. 189, din 26/02/2014 emis de IONESCU CORNELIA;	
B2	A1
Intabulare, drept de PROPRIETATE, dobandit prin Conventie, cota actuala 1/1, cota initiala 1/1 1) GRIGOROIU IOANA ALINA, necasatorita	

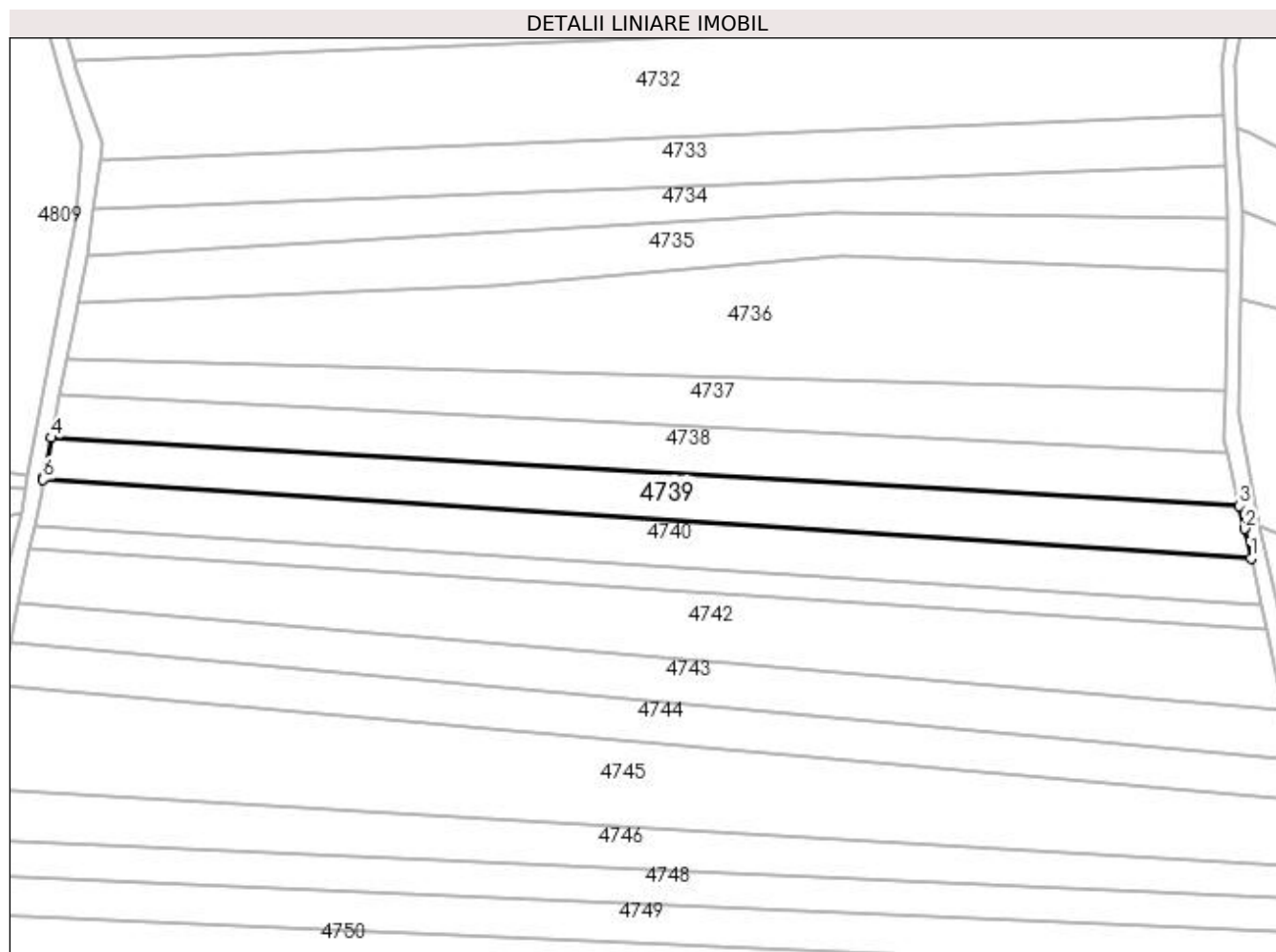
C. Partea III. SARCINI .

Inscrieri privind dezmembramintele dreptului de proprietate, drepturi reale de garanție și sarcini	Referințe
NU SUNT	

Anexa Nr. 1 La Partea I**Teren**

Nr cadastral	Suprafața (mp)*	Observații / Referințe
80997	5.000	

* Suprafața este determinată în planul de proiecție Stereo 70.

**Date referitoare la teren**

Crt	Categorie folosință	Intra vilan	Suprafața (mp)	Tarla	Parcelă	Nr. topo	Observații / Referințe
1	faneata	NU	5.000	30	505,511	-	PUNCTUL "VALEA OARZEI"

Lungime Segmente

1) Valorile lungimilor segmentelor sunt obținute din proiecție în plan.

Punct început	X / Y	Punct sfârșit	X / Y	Lungime segment (** (m)
1	510.953,658 417.979,663	2	510.951,778 417.988,433	8.969
2	510.951,778 417.988,433	3	510.950,204 417.995,258	7.004
3	510.950,204 417.995,258	4	510.596,645 418.015,501	354.138
4	510.596,645 418.015,501	5	510.594,325 418.003,996	11.737
5	510.594,325 418.003,996	6	510.594,197 418.002,991	1.013

Punct început	X / Y	Punct sfârșit	X / Y	Lungime segment (** (m)
6	510.594,197 418.002,991	1	510.953,658 417.979,663	360.217

** Lungimile segmentelor sunt determinate în planul de proiecție Stereo 70 și sunt rotunjite la 1 milimetru.

*** Distanța dintre puncte este formată din segmente cumulate ce sunt mai mici decât valoarea 1 milimetru.

**DATE DESPRE IMOBILUL NR. 4740**

Oficiul de Cadastru și Publicitate Imobiliară ARGES
Biroul de Cadastru și Publicitate Imobiliară Campulung

A. Partea I. Descrierea imobilului

TEREN Extravilan

Adresa: Jud. Arges

Nr. Crt	Nr cadastral Nr. topografic	Suprafața* (mp)	Observații / Referințe
A1		5.000	Sector cadastral:47 Teren neimprejmuit;

B. Partea II. Proprietari și acte

Inscrieri privitoare la dreptul de proprietate și alte drepturi reale	Referințe
/	
Act Administrativ nr. 43356, din 09/05/1994 emis de CJPSDPAT ARGES;	
B1	A1
Intabulare, drept de PROPRIETATE, dobandit prin Reconstituire, cota actuala 1/1, cota initiala 1/1 1) GANCI ION, lipsă CNP	

C. Partea III. SARCINI .

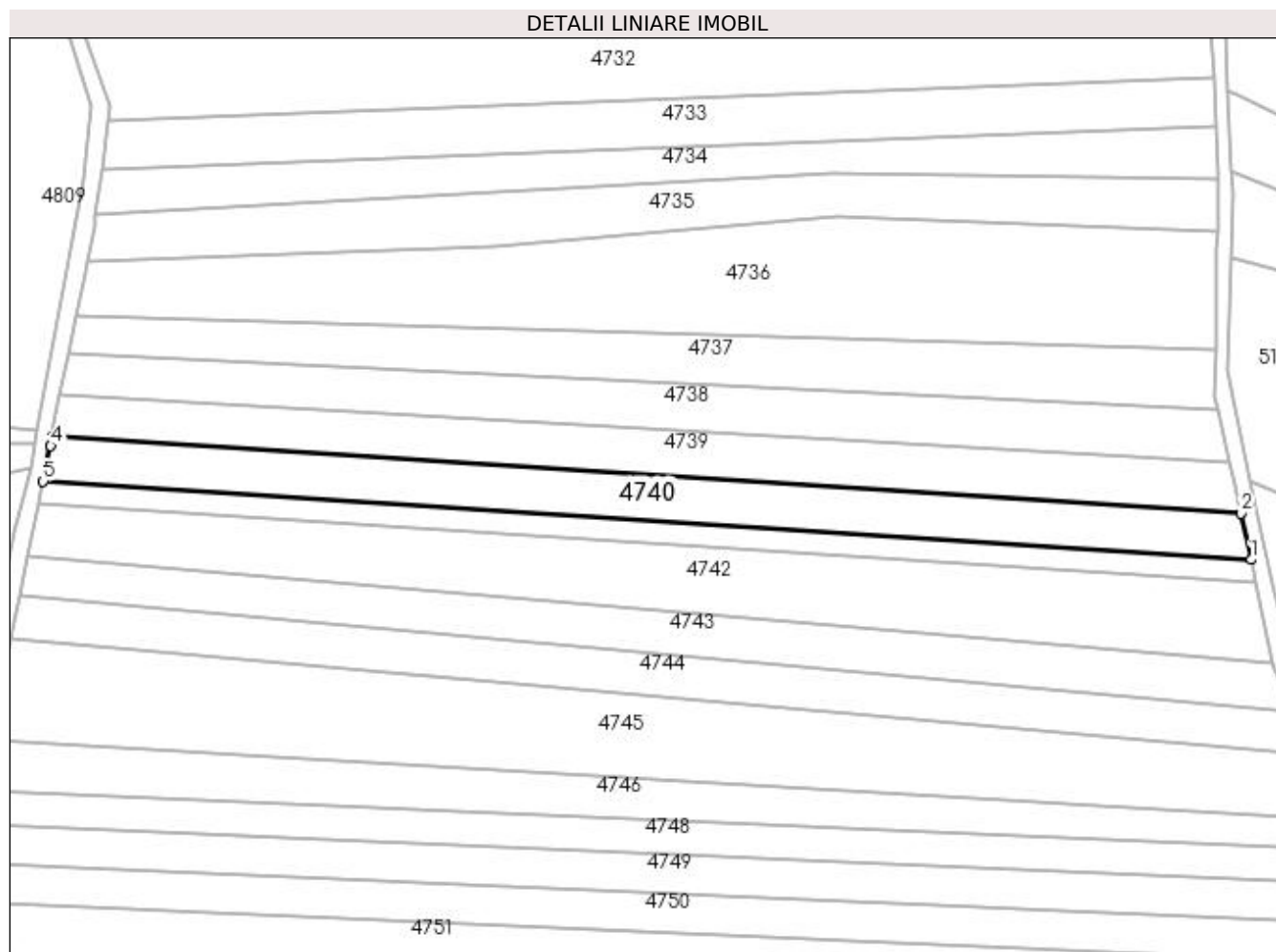
Inscrieri privind dezmembramintele dreptului de proprietate, drepturi reale de garanție și sarcini	Referințe
NU SUNT	

Anexa Nr. 1 La Partea I

Teren

Nr cadastral	Suprafața (mp)*	Observații / Referințe
	5.000	

* Suprafața este determinată în planul de proiecție Stereo 70.



Date referitoare la teren

Crt	Categorie folosință	Intra vilan	Suprafața (mp)	Tarla	Parcelă	Nr. topo	Observații / Referințe
1	faneata	NU	5.000	30	505,511	-	

Lungime Segmente

1) Valorile lungimilor segmentelor sunt obținute din proiecție în plan.

Punct început	X / Y	Punct sfârșit	X / Y	Lungime segment (** (m)
1	510.956,66 417.965,664	2	510.953,658 417.979,663	14.317
2	510.953,658 417.979,663	3	510.594,197 418.002,991	360.217
3	510.594,197 418.002,991	4	510.593,823 418.000,052	2.963
4	510.593,823 418.000,052	5	510.591,52 417.989,361	10.936
5	510.591,52 417.989,361	1	510.956,66 417.965,664	365.908

**** Lungimile segmentelor sunt determinate în planul de proiecție Stereo 70 și sunt rotunjite la 1 milimetru.**

***** Distanța dintre puncte este formată din segmente cumulate ce sunt mai mici decât valoarea 1 milimetru.**

**DATE DESPRE IMOBILUL NR. 4741**

Oficiul de Cadastru și Publicitate Imobiliară ARGES
Biroul de Cadastru și Publicitate Imobiliară Campulung

A. Partea I. Descrierea imobilului

TEREN Extravilan

Adresa: Jud. Arges

Nr. Crt	Nr cadastral Nr. topografic	Suprafața* (mp)	Observații / Referințe
A1		2.500	Sector cadastral:47 Teren neimprejmut;

B. Partea II. Proprietari și acte

Inscrieri privitoare la dreptul de proprietate și alte drepturi reale		Referințe
/		
Act Notarial nr. 53, din 30/12/2016 emis de N.P.BOLOVAN ROXANA ELENA (Certificat de mostenitor nr.3/20.01.2014 emis de N.P.Stan Ana;Titlul de proprietate nr.43363/10.05.1994 emis de CJPSDPAT ARGES);		
B2	Intabulare, drept de PROPRIETATE bun propriu , dobandit prin Succesiune, cota actuala 1/2, cota initiala 1/2 1) GANCI LIVIU	A1
B3	Intabulare, drept de PROPRIETATE bun propriu , dobandit prin Succesiune, cota actuala 1/2, cota initiala 1/2 1) GANCI CRISTINA DANIELA	A1

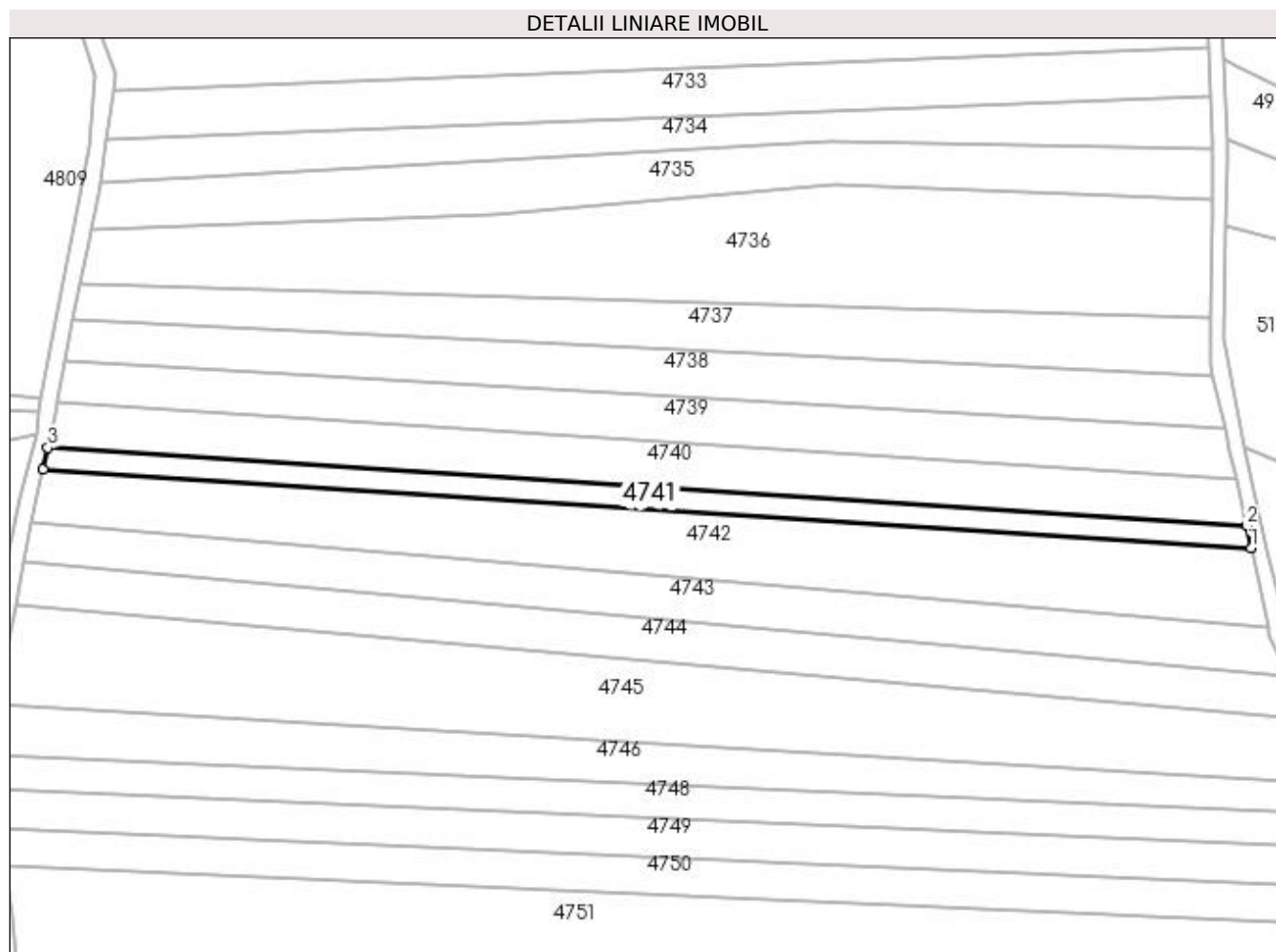
C. Partea III. SARCINI .

Inscrieri privind dezmembramintele dreptului de proprietate, drepturi reale de garanție și sarcini	Referințe
NU SUNT	

Anexa Nr. 1 La Partea I**Teren**

Nr cadastral	Suprafața (mp)*	Observații / Referințe
	2.500	

* Suprafața este determinată în planul de proiecție Stereo 70.

**Date referitoare la teren**

Crt	Categorie folosință	Intra vilan	Suprafața (mp)	Tarla	Parcelă	Nr. topo	Observații / Referințe
1	faneata	NU	2.500	30	505,511	-	

Lungime Segmente

1) Valorile lungimilor segmentelor sunt obținute din proiecție în plan.

Punct început	X / Y	Punct sfârșit	X / Y	Lungime segment (** (m)
1	510.958,142 417.958,748	2	510.956,66 417.965,664	7.073
2	510.956,66 417.965,664	3	510.591,52 417.989,361	365.908
3	510.591,52 417.989,361	4	510.590,071 417.982,635	6.88
4	510.590,071 417.982,635	1	510.958,142 417.958,748	368.845

**** Lungimile segmentelor sunt determinate în planul de proiecție Stereo 70 și sunt rotunjite la 1 milimetru.**

***** Distanța dintre puncte este formată din segmente cumulate ce sunt mai mici decât valoarea 1 milimetru.**

**DATE DESPRE IMOBILUL NR. 4742**

Oficiul de Cadastru și Publicitate Imobiliară ARGES
Biroul de Cadastru și Publicitate Imobiliară Campulung

A. Partea I. Descrierea imobilului

TEREN Extravilan

Adresa: Jud. Arges

Nr. Crt	Nr cadastral Nr. topografic	Suprafața* (mp)	Observații / Referințe
A1		7.500	Sector cadastral:47 Teren neimprejmuit;

B. Partea II. Proprietari și acte

Inscrieri privitoare la dreptul de proprietate și alte drepturi reale		Referințe
/		
Act Administrativ nr. 43358, din 09/05/1994 emis de CJPSDPAT ARGES;		
B1	Intabulare, drept de PROPRIETATE, dobandit prin Reconstituire, cota actuala 3/4, cota initiala 3/4 1) GANCI ION , lipsă CNP 2) GANCI GHEORGHE , lipsă CNP 3) GANCI NICOLAE , lipsă CNP	A1
Act Notarial nr. 53, din 30/12/2016 emis de N.P.BOLOVAN ROXANA ELENA (Certificat de mostenitor nr.3/20.01.2014 emis de N.P.Stan Ana);		
B2	Intabulare, drept de PROPRIETATE bun propriu , dobandit prin Succesiune, cota actuala 1/2, cota initiala 1/2 1) GANCI LIVIU	A1
B3	Intabulare, drept de PROPRIETATE bun propriu , dobandit prin Succesiune, cota actuala 1/2, cota initiala 1/2 1) GANCI CRISTINA DANIELA	A1

C. Partea III. SARCINI .

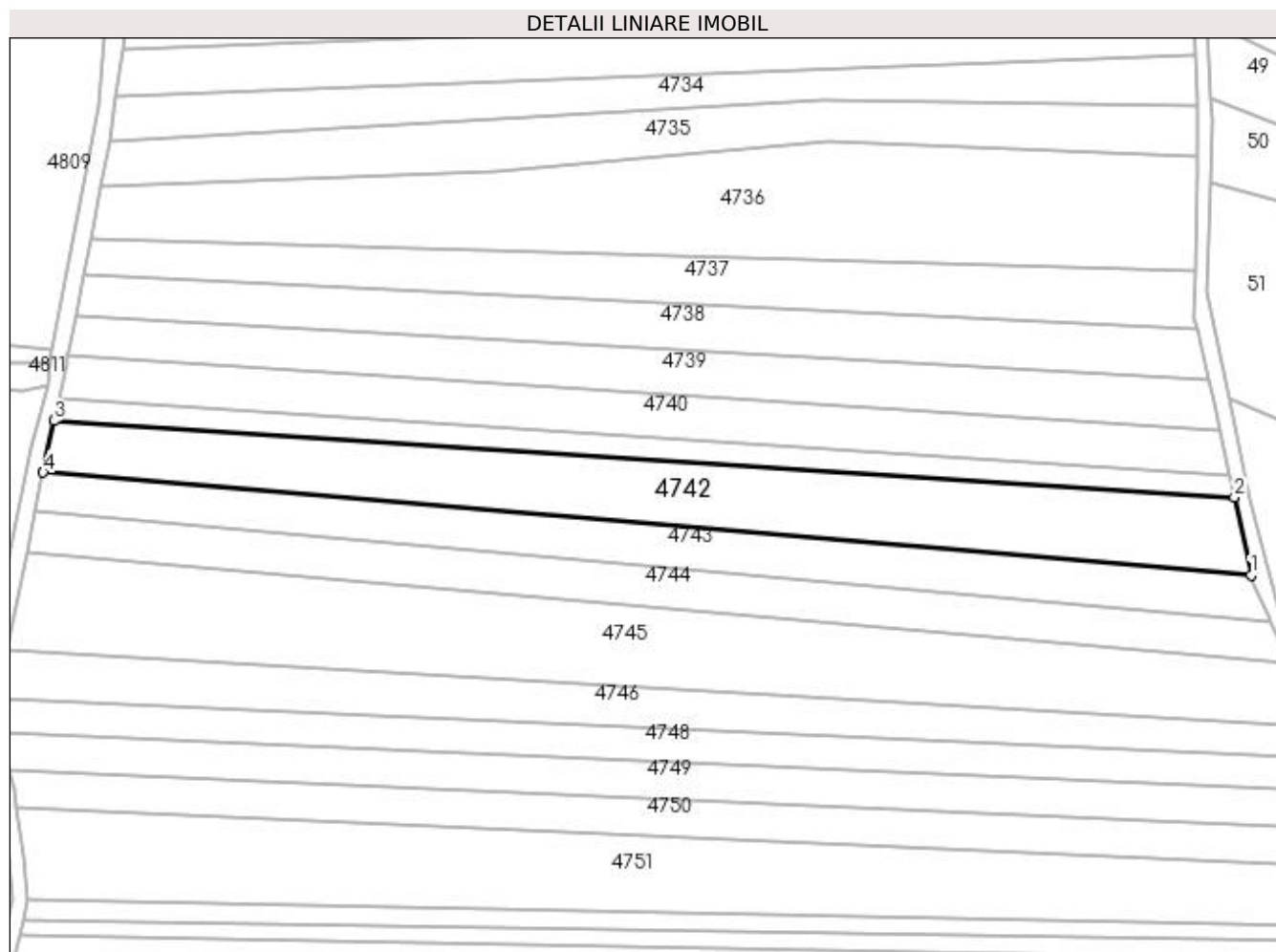
Inscrieri privind dezmembramintele dreptului de proprietate, drepturi reale de garanție și sarcini	Referințe
NU SUNT	

Anexa Nr. 1 La Partea I

Teren

Nr cadastral	Suprafața (mp)*	Observații / Referințe
	7.500	

* Suprafața este determinată în planul de proiecție Stereo 70.



Date referitoare la teren

Crt	Categorie folosință	Intra vilan	Suprafața (mp)	Tarla	Parcelă	Nr. topo	Observații / Referințe
1	faneata	NU	7.500	30	505,511	-	

Lungime Segmente

1) Valorile lungimilor segmentelor sunt obținute din proiecție în plan.

Punct început	X / Y	Punct sfârșit	X / Y	Lungime segment (** (m)
1	510.963,347 417.934,471	2	510.958,142 417.958,748	24.829
2	510.958,142 417.958,748	3	510.590,071 417.982,635	368.845
3	510.590,071 417.982,635	4	510.586,641 417.966,499	16.497
4	510.586,641 417.966,499	1	510.963,347 417.934,471	378.065

**** Lungimile segmentelor sunt determinate în planul de proiecție Stereo 70 și sunt rotunjite la 1 milimetru.**

***** Distanța dintre puncte este formată din segmente cumulate ce sunt mai mici decât valoarea 1 milimetru.**

**DATE DESPRE IMOBILUL NR. 4743**

Oficiul de Cadastru și Publicitate Imobiliară ARGES
Biroul de Cadastru și Publicitate Imobiliară Campulung

A. Partea I. Descrierea imobilului

TEREN Extravilan

Adresa: Jud. Arges

Nr. Crt	Nr cadastral Nr. topografic	Suprafața* (mp)	Observații / Referințe
A1		5.000	Sector cadastral:47 Teren neimprejmuit;

B. Partea II. Proprietari și acte

Inscrieri privitoare la dreptul de proprietate și alte drepturi reale	Referințe
/	
Act Administrativ nr. 39429, din 11/04/1994 emis de CJPSDPAT ARGES;	
B1	A1
Intabulare, drept de PROPRIETATE, dobândit prin Reconstituire, cota actuala 1/1, cota initiala 1/1 1) GANCI GHEORGHE, lipsă CNP	

C. Partea III. SARCINI .

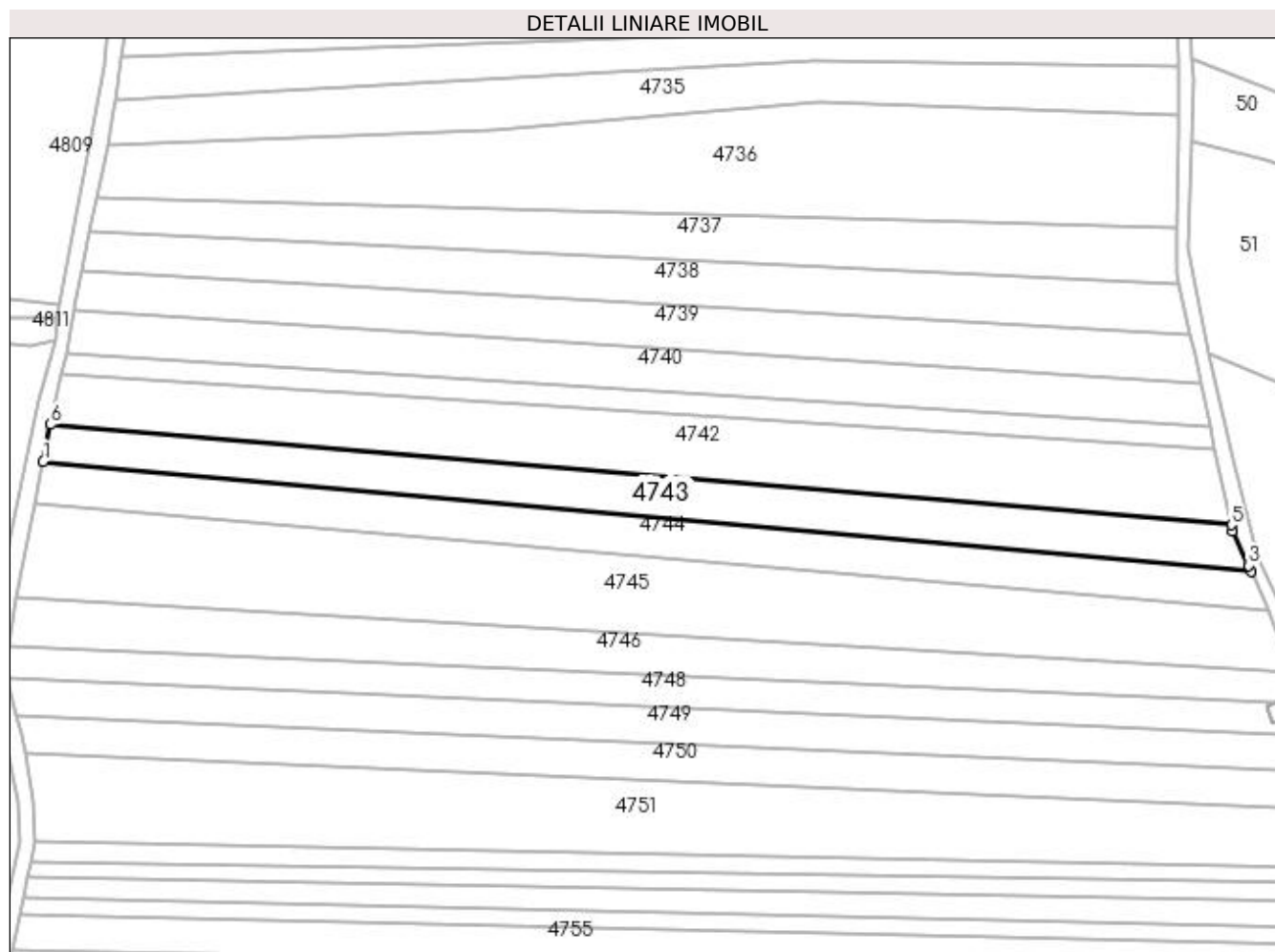
Inscrieri privind dezmembramintele dreptului de proprietate, drepturi reale de garanție și sarcini	Referințe
NU SUNT	

Anexa Nr. 1 La Partea I

Teren

Nr cadastral	Suprafața (mp)*	Observații / Referințe
	5.000	

* Suprafața este determinată în planul de proiecție Stereo 70.



Date referitoare la teren

Crt	Categorie folosință	Intra vilan	Suprafața (mp)	Tarla	Parcelă	Nr. topo	Observații / Referințe
1	faneata	NU	5.000	30	505,511	-	

Lungime Segmente

1) Valorile lungimilor segmentelor sunt obținute din proiecție în plan.

Punct început	X / Y	Punct sfârșit	X / Y	Lungime segment (** (m)
1	510.584,255 417.954,695	2	510.969,674 417.919,672	387.007
2	510.969,674 417.919,672	3	510.968,853 417.921,522	2.024
3	510.968,853 417.921,522	4	510.963,749 417.932,598	12.195
4	510.963,749 417.932,598	5	510.963,347 417.934,471	1.916
5	510.963,347 417.934,471	6	510.586,641 417.966,499	378.065

Punct început	X / Y	Punct sfârșit	X / Y	Lungime segment (** (m)
6	510.586,641 417.966,499	1	510.584,255 417.954,695	12.043

** Lungimile segmentelor sunt determinate în planul de proiecție Stereo 70 și sunt rotunjite la 1 milimetru.

*** Distanța dintre puncte este formată din segmente cumulate ce sunt mai mici decât valoarea 1 milimetru.

**DATE DESPRE IMOBILUL NR. 4744**

Oficiul de Cadastru și Publicitate Imobiliară ARGES
Biroul de Cadastru și Publicitate Imobiliară Campulung

A. Partea I. Descrierea imobilului

TEREN Extravilan

Adresa: Jud. Arges

Nr. Crt	Nr cadastral Nr. topografic	Suprafața* (mp)	Observații / Referințe
A1		5.000	Sector cadastral:47 Teren neimprejmut;

B. Partea II. Proprietari și acte

Inscrieri privitoare la dreptul de proprietate și alte drepturi reale	Referințe
/	
Act Administrativ nr. 54109, din 14/09/1994 emis de CJPSDPAT ARGES;	
B1	A1
Intabulare, drept de PROPRIETATE, dobândit prin Reconstituire, cota actuala 1/1, cota initiala 1/1	
1) STĂNCIULOIU ION, lipsă CNP	
2) STĂNCIULOIU PETRE, lipsă CNP	
3) STĂNCIULOIU GHEORGHE, lipsă CNP	

C. Partea III. SARCINI .

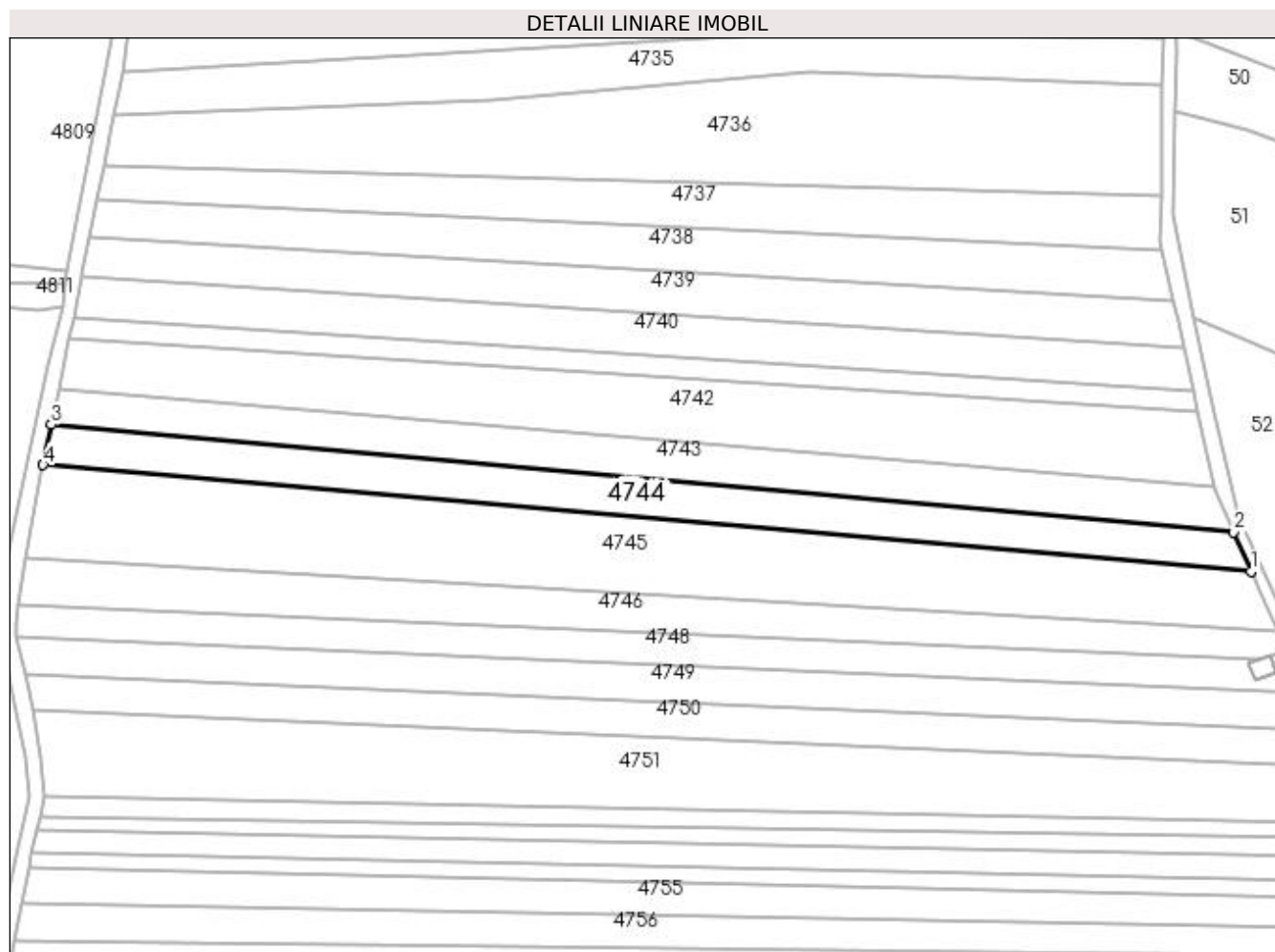
Inscrieri privind dezmembramintele dreptului de proprietate, drepturi reale de garanție și sarcini	Referințe
NU SUNT	

Anexa Nr. 1 La Partea I

Teren

Nr cadastral	Suprafața (mp)*	Observații / Referințe
	5.000	

* Suprafața este determinată în planul de proiecție Stereo 70.



Date referitoare la teren

Crt	Categorie folosință	Intra vilan	Suprafața (mp)	Tarla	Parcelă	Nr. topo	Observații / Referințe
1	faneata	NU	5.000	30	505,511	-	

Lungime Segmente

1) Valorile lungimilor segmentelor sunt obținute din proiecție în plan.

Punct început	X / Y	Punct sfârșit	X / Y	Lungime segment (** (m)
1	510.975,344 417.906,898	2	510.969,674 417.919,672	13.976
2	510.969,674 417.919,672	3	510.584,255 417.954,695	387.007
3	510.584,255 417.954,695	4	510.581,593 417.941,53	13.431
4	510.581,593 417.941,53	1	510.975,344 417.906,898	395.271

**** Lungimile segmentelor sunt determinate în planul de proiecție Stereo 70 și sunt rotunjite la 1 milimetru.**

***** Distanța dintre puncte este formată din segmente cumulate ce sunt mai mici decât valoarea 1 milimetru.**

**DATE DESPRE IMOBILUL NR. 4745**

Oficiul de Cadastru și Publicitate Imobiliară ARGES
Biroul de Cadastru și Publicitate Imobiliară Campulung

A. Partea I. Descrierea imobilului

TEREN Extravilan

Adresa: Jud. Arges

Nr. Crt	Nr cadastral Nr. topografic	Suprafața* (mp)	Observații / Referințe
A1		10.000	Sector cadastral:47 Teren neimprejmuit;

B. Partea II. Proprietari și acte

Inscrieri privitoare la dreptul de proprietate și alte drepturi reale	Referințe
/	
Act Administrativ nr. 91124, din 10/08/1996 emis de CJPSDPAT ARGES;	
B1	A1
Intabulare, drept de PROPRIETATE, dobandit prin Reconstituire, cota actuala 1/1, cota initiala 1/1 1) FIRICĂ GHEORGHE, lipsă CNP	

C. Partea III. SARCINI .

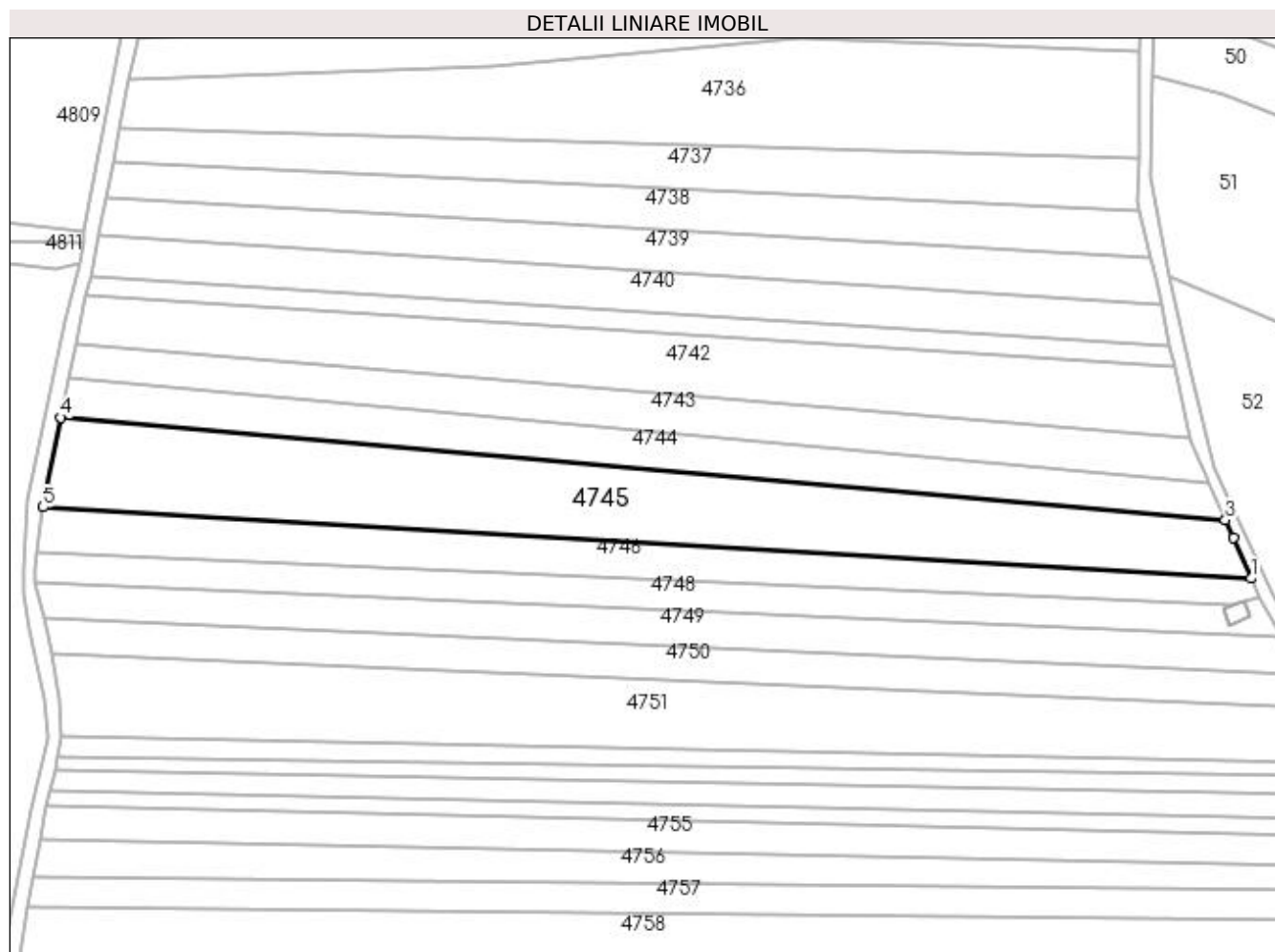
Inscrieri privind dezmembramintele dreptului de proprietate, drepturi reale de garanție și sarcini	Referințe
NU SUNT	

Anexa Nr. 1 La Partea I

Teren

Nr cadastral	Suprafața (mp)*	Observații / Referințe
	10.000	

* Suprafața este determinată în planul de proiecție Stereo 70.



Date referitoare la teren

Crt	Categorie folosință	Intra vilan	Suprafața (mp)	Tarla	Parcelă	Nr. topo	Observații / Referințe
1	faneata	NU	10.000	30	505,511	-	

Lungime Segmente

1) Valorile lungimilor segmentelor sunt obținute din proiecție în plan.

Punct început	X / Y	Punct sfârșit	X / Y	Lungime segment (** (m)
1	510.984,012 417.887,151	2	510.977,966 417.900,806	14.934
2	510.977,966 417.900,806	3	510.975,344 417.906,898	6.632
3	510.975,344 417.906,898	4	510.581,593 417.941,53	395.271
4	510.581,593 417.941,53	5	510.575,568 417.911,216	30.907
5	510.575,568 417.911,216	1	510.984,012 417.887,151	409.152

**** Lungimile segmentelor sunt determinate în planul de proiecție Stereo 70 și sunt rotunjite la 1 milimetru.**

***** Distanța dintre puncte este formată din segmente cumulate ce sunt mai mici decât valoarea 1 milimetru.**

**DATE DESPRE IMOBILUL NR. 4746**

Oficiul de Cadastru și Publicitate Imobiliară ARGES
Biroul de Cadastru și Publicitate Imobiliară Campulung

A. Partea I. Descrierea imobilului

TEREN Extravilan

Adresa: Jud. Arges

Nr. Crt	Nr cadastral Nr. topografic	Suprafața* (mp)	Observații / Referințe
A1		5.100	Sector cadastral:47 Teren neimprejmuit;

B. Partea II. Proprietari și acte

Inscrieri privitoare la dreptul de proprietate și alte drepturi reale	Referințe
/	
Act Normativ nr. 7, din 13/03/1996 emis de PARLAMENT (art. 13 alin. 15);	
B1	A1
Inscrierea provizorie, drept de PROPRIETATE, dobandit prin Lege, cota actuala 1/1, cota initiala 1/1 1) COMUNA VALEA MARE PRAVAT, CIF:5010196	

C. Partea III. SARCINI .

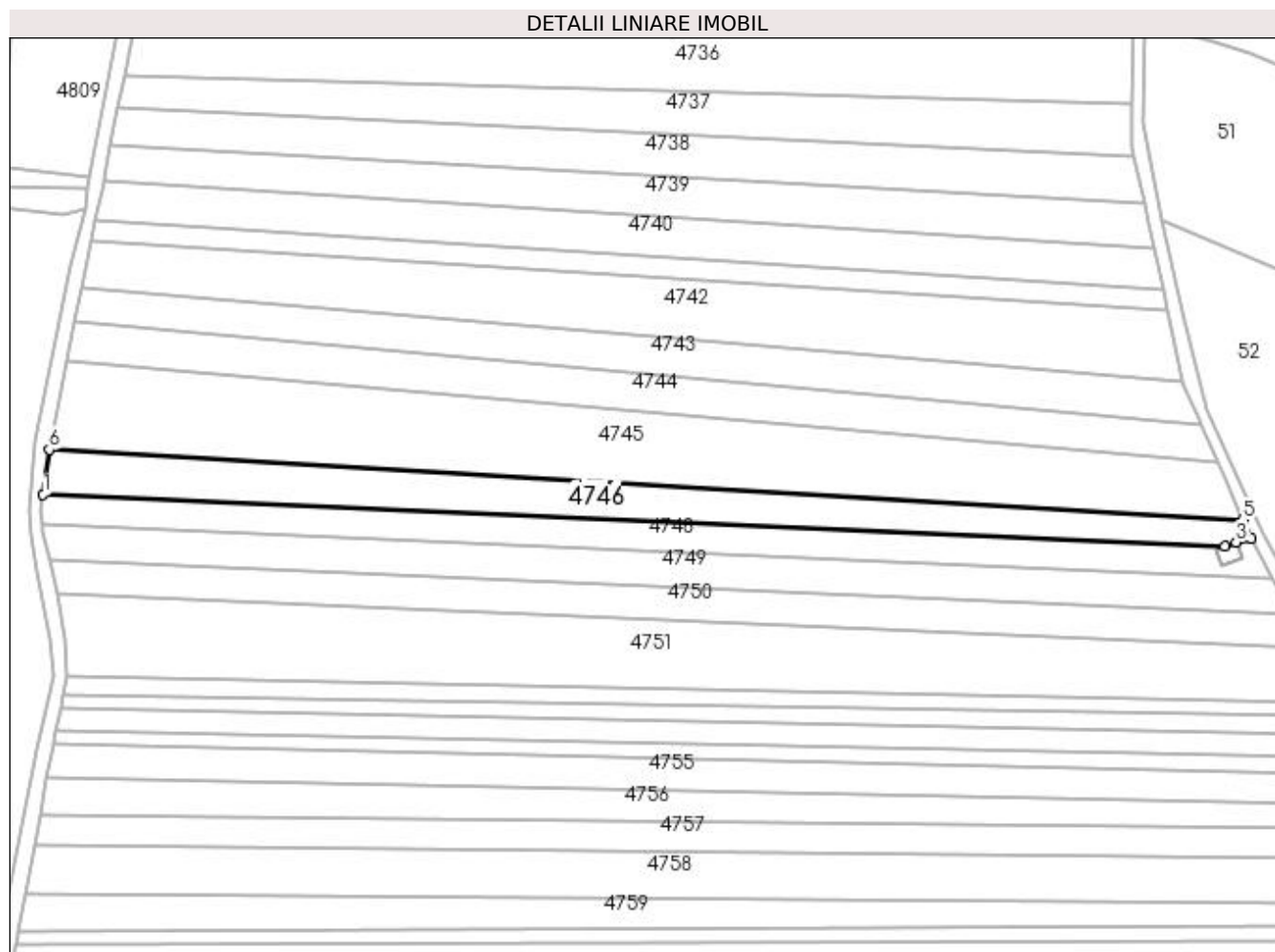
Inscrieri privind dezmembramintele dreptului de proprietate, drepturi reale de garanție și sarcini	Referințe
NU SUNT	

Anexa Nr. 1 La Partea I

Teren

Nr cadastral	Suprafața (mp)*	Observații / Referințe
	5.100	

* Suprafața este determinată în planul de proiecție Stereo 70.



Date referitoare la teren

Crt	Categorie folosință	Intra vilan	Suprafața (mp)	Tarla	Parcelă	Nr. topo	Observații / Referințe
1	faneata	NU	5.100	30	505,511	-	

Lungime Segmente

1) Valorile lungimilor segmentelor sunt obținute din proiecție în plan.

Punct început	X / Y	Punct sfârșit	X / Y	Lungime segment (** (m)
1	510.573,514 417.895,784	2	510.977,764 417.878,062	404.638
2	510.977,764 417.878,062	3	510.981,63 417.879,501	4.125
3	510.981,63 417.879,501	4	510.986,798 417.880,773	5.322
4	510.986,798 417.880,773	5	510.984,012 417.887,151	6.96
5	510.984,012 417.887,151	6	510.575,568 417.911,216	409.152

Punct început	X / Y	Punct sfârșit	X / Y	Lungime segment (** (m)
6	510.575,568 417.911,216	1	510.573,514 417.895,784	15.568

** Lungimile segmentelor sunt determinate în planul de proiecție Stereo 70 și sunt rotunjite la 1 milimetru.

*** Distanța dintre puncte este formată din segmente cumulate ce sunt mai mici decât valoarea 1 milimetru.

**DATE DESPRE IMOBILUL NR. 4747**

Oficiul de Cadastru și Publicitate Imobiliară ARGES
Biroul de Cadastru și Publicitate Imobiliară Campulung

A. Partea I. Descrierea imobilului

TEREN Extravilan

Adresa: Jud. Arges

Nr. Crt	Nr cadastral Nr. topografic	Suprafața* (mp)	Observații / Referințe
A1	81057	44	Sector cadastral:47 Teren neimprijmit;

Construcții

Crt	Nr cadastral Nr. topografic	Adresa	Observații / Referințe
A1.1	81057-C1	Jud. Arges	Nr. niveluri:1; S. construita la sol:44 mp; S. construita desfasurata:44 mp; LEA 400 kV s.c. BRADU-BRASOV, stalp nr.216, metal, 1980

B. Partea II. Proprietari și acte

Inscrieri privitoare la dreptul de proprietate și alte drepturi reale		Referințe
4997 / 28/04/2014		
Act Normativ nr. 1009, din 09/11/2012 emis de Guvernul Romaniei (act normativ nr. 123/16-07-2012 emis de Parlamentul Romaniei; act normativ nr. 1705/21-12-2006 emis de Guvernul Romaniei; act normativ nr. 1427/18.11.2009 emis de Guvernul Romaniei;);		
B1	Intabulare, drept de PROPRIETATE, dobandit prin Lege, cota actuala 1/1, cota initiala 1/1 1) STATUL ROMAN-DOMENIUL PUBLIC, CIF:9999999999999, lipsă CUI	A1, A1.1
7776 / 26/06/2014		
Act Administrativ nr. (contract de concesiune) nr. 1, din 29/06/2004 emis de MINISTERUL ECONOMIEI SI COMERTULUI SI CNTEE TRASEL (act aditional nr. 7 din 14.02.2013 la contractul de concesiune nr. 1/29.06.2004;);		
B2	Intabulare, drept de CONCESIUNE pe o perioada de 49 ani, incepand cu data de 29 iunie 2004 1) COMPANIA NATIONALA DE TRANSPORT AL ENERGIEI ELECTRICE TRANSELECTRICA SA, CIF: 13328043	A1, A1.1

C. Partea III. SARCINI .

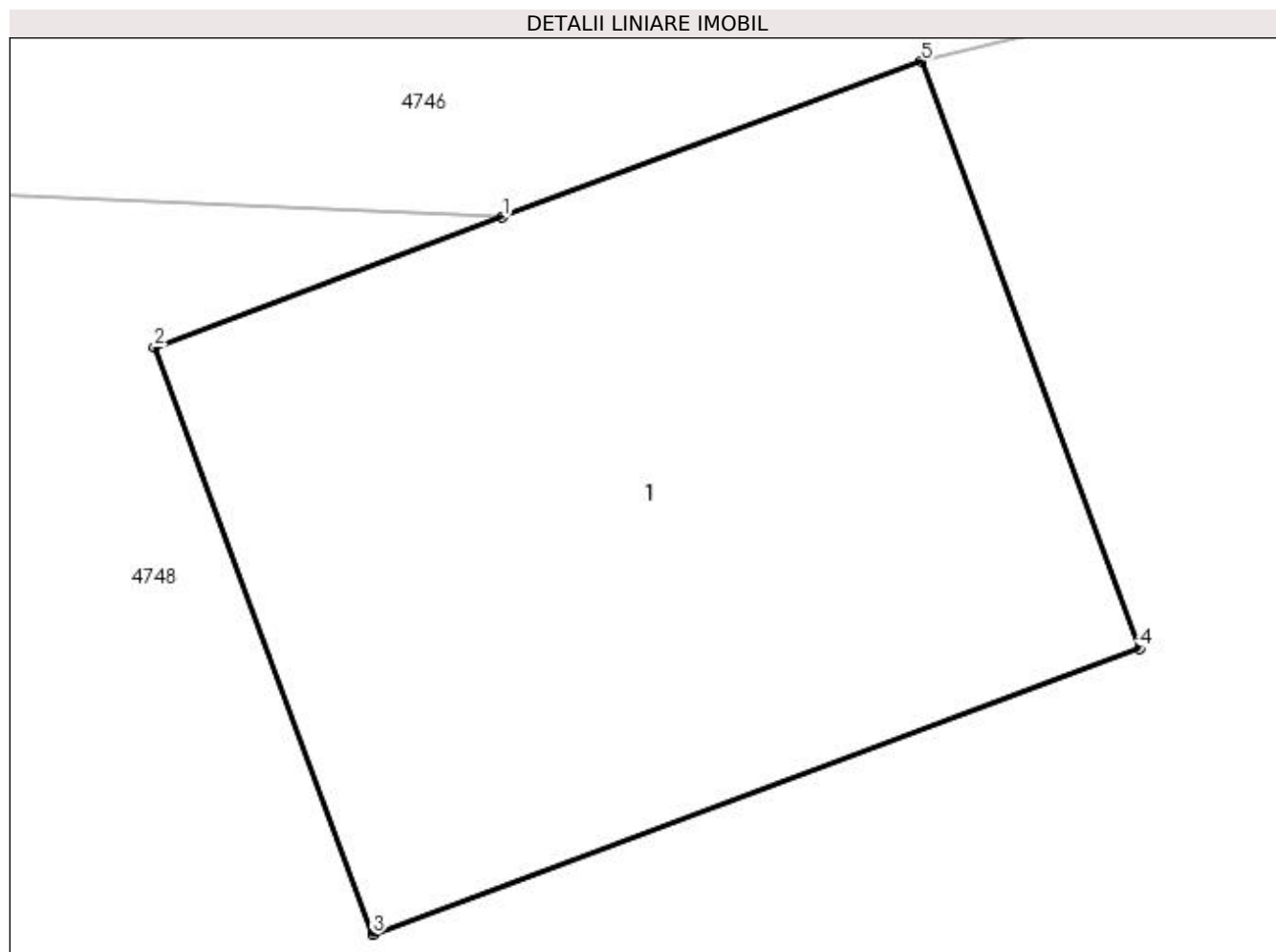
Inscrieri privind dezmembramintele dreptului de proprietate, drepturi reale de garanție și sarcini	Referințe
NU SUNT	

Anexa Nr. 1 La Partea I

Teren

Nr cadastral	Suprafața (mp)*	Observații / Referințe
81057	44	

* Suprafața este determinată în planul de proiecție Stereo 70.



Date referitoare la teren

Crt	Categorie folosință	Intra vilan	Suprafața (mp)	Tarla	Parcelă	Nr. topo	Observații / Referințe
1	curți constructii	NU	44	T 30	P 511	-	Teren cu stalp LEA

Date referitoare la construcții

Crt	Număr	Destinație construcție	Supraf. (mp)	Situație juridică	Observații / Referințe
A1.1	81057-C1	construcții industriale și edilitare	44	Cu acte	Nr. niveluri:1; S. construita la sol:44 mp; S. construita desfasurata:44 mp; LEA 400 kV s.c. BRADU-BRASOV, stalp nr.216, metal, 1980

Lungime Segmente

1) Valorile lungimilor segmentelor sunt obținute din proiecție în plan.

Punct început	X / Y	Punct sfârșit	X / Y	Lungime segment (** (m)
1	510.977,764 417.878,062	2	510.974,547 417.876,864	3.433
2	510.974,547 417.876,864	3	510.976,565 417.871,444	5.783
3	510.976,565 417.871,444	4	510.983,648 417.874,081	7.558

Punct început	X / Y	Punct sfârșit	X / Y	Lungime segment (** (m)
4	510.983,648 417.874,081	5	510.981,63 417.879,501	5.783
5	510.981,63 417.879,501	1	510.977,764 417.878,062	4.125

** Lungimile segmentelor sunt determinate în planul de proiecție Stereo 70 și sunt rotunjite la 1 milimetru.

*** Distanța dintre puncte este formată din segmente cumulate ce sunt mai mici decât valoarea 1 milimetru.

**DATE DESPRE IMOBILUL NR. 4748**

Oficiul de Cadastru și Publicitate Imobiliară ARGES
Biroul de Cadastru și Publicitate Imobiliară Campulung

A. Partea I. Descrierea imobilului

TEREN Extravilan

Adresa: Jud. Arges, PCT"VALEA OARZEI"

Nr. Crt	Nr cadastral Nr. topografic	Suprafața* (mp)	Observații / Referințe
A1	80686	4.264	Sector cadastral:47 Teren neimprejmuit;

B. Partea II. Proprietari și acte

Inscrieri privitoare la dreptul de proprietate și alte drepturi reale		Referințe
9326 / 16/07/2012		
Act Notarial nr. 710, din 13/07/2012 emis de IONESCU CORNELIA;		
B2	Intabulare, drept de PROPRIETATE, dobandit prin Conventie, cota actuala 1/1, cota initiala 1/1 1) GRIGOROIU ION, casatorit cu 2) GRIGOROIU DANIELA	A1

C. Partea III. SARCINI .

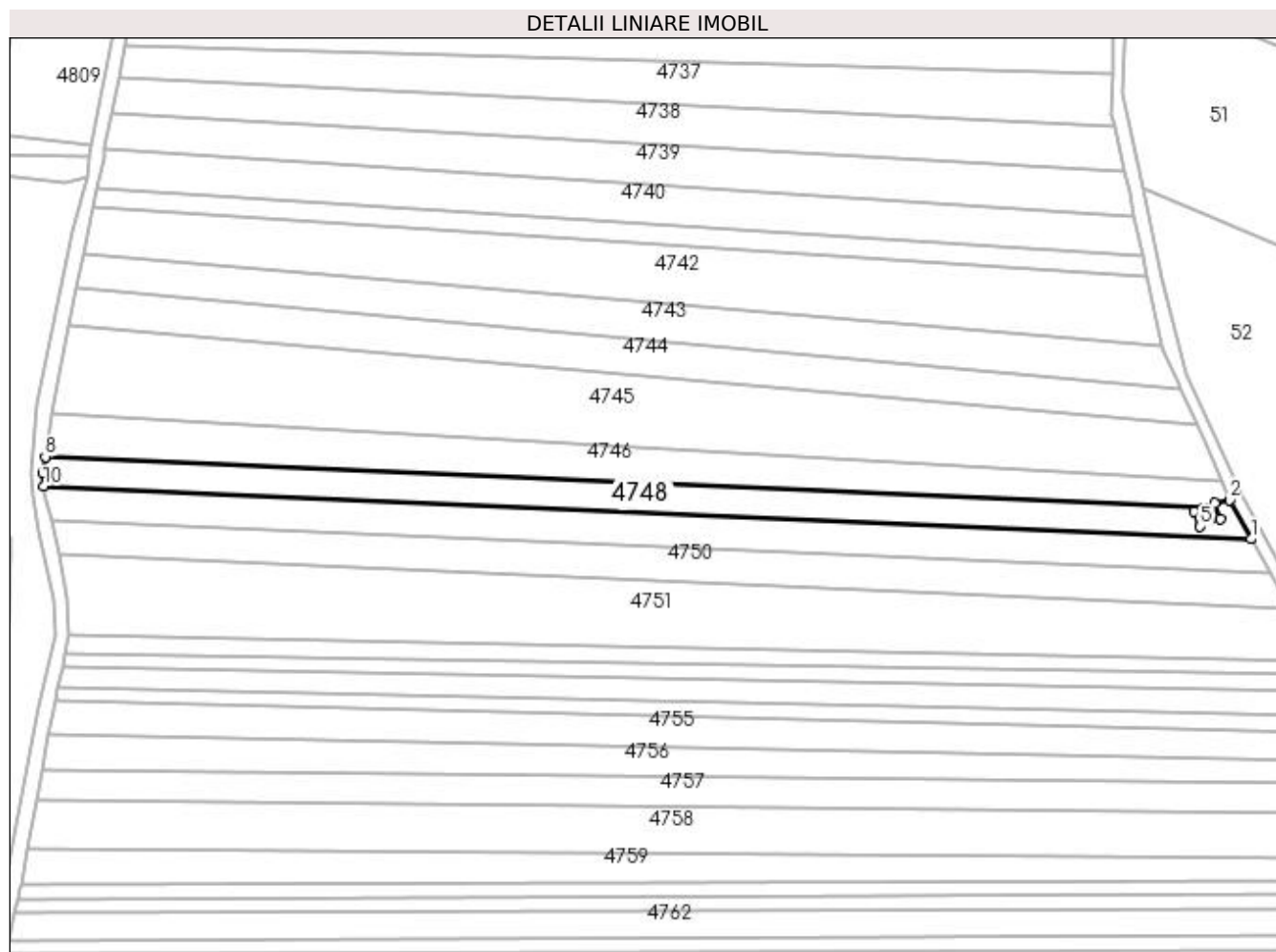
Inscrieri privind dezmembramintele dreptului de proprietate, drepturi reale de garanție și sarcini	Referințe
NU SUNT	

Anexa Nr. 1 La Partea I

Teren

Nr cadastral	Suprafața (mp)*	Observații / Referințe
80686	4.264	

* Suprafața este determinată în planul de proiecție Stereo 70.



Date referitoare la teren

Crt	Categorie folosință	Intra vilan	Suprafața (mp)	Tarla	Parcelă	Nr. topo	Observații / Referințe
1	faneata	NU	4.264	30	505,511	-	

Lungime Segmente

1) Valorile lungimilor segmentelor sunt obținute din proiecție în plan.

Punct început	X / Y	Punct sfârșit	X / Y	Lungime segment (** (m)
1	510.994,33 417.867,119	2	510.986,798 417.880,773	15.594
2	510.986,798 417.880,773	3	510.981,63 417.879,501	5.322
3	510.981,63 417.879,501	4	510.983,648 417.874,081	5.783
4	510.983,648 417.874,081	5	510.976,565 417.871,444	7.558
5	510.976,565 417.871,444	6	510.974,547 417.876,864	5.783

Punct început	X / Y	Punct sfârșit	X / Y	Lungime segment (** (m)
6	510.974,547 417.876,864	7	510.977,764 417.878,062	3.433
7	510.977,764 417.878,062	8	510.573,514 417.895,784	404.638
8	510.573,514 417.895,784	9	510.572,761 417.890,123	5.711
9	510.572,761 417.890,123	10	510.573,002 417.885,519	4.61
10	510.573,002 417.885,519	1	510.994,33 417.867,119	421.73

** Lungimile segmentelor sunt determinate în planul de proiecție Stereo 70 și sunt rotunjite la 1 milimetru.

*** Distanța dintre puncte este formată din segmente cumulate ce sunt mai mici decât valoarea 1 milimetru.

**DATE DESPRE IMOBILUL NR. 4749**

Oficiul de Cadastru și Publicitate Imobiliară ARGES
Biroul de Cadastru și Publicitate Imobiliară Campulung

A. Partea I. Descrierea imobilului

TEREN Extravilan

Nr. CF vechi:359
Nr. cadastral vechi:480

Adresa: Jud. Arges

Nr. Crt	Nr cadastral Nr. topografic	Suprafața* (mp)	Observații / Referințe
A1	80848	5.000	Sector cadastral:47 Teren neimprejmuit; pct Valea oarzei

B. Partea II. Proprietari și acte

Inscrieri privitoare la dreptul de proprietate și alte drepturi reale	Referințe
2020 / 12/02/2013	
Act Notarial nr. 253, din 11/02/2013 emis de ZIPISI CORNELIA;	
B2	A1
Intabulare, drept de PROPRIETATE, dobandit prin Conventie, cota actuala 1/1, cota initiala 1/1	
1) GRIGOROIU ION, casatorit cu	
2) GRIGOROIU DANIELA, lipsă CNP	

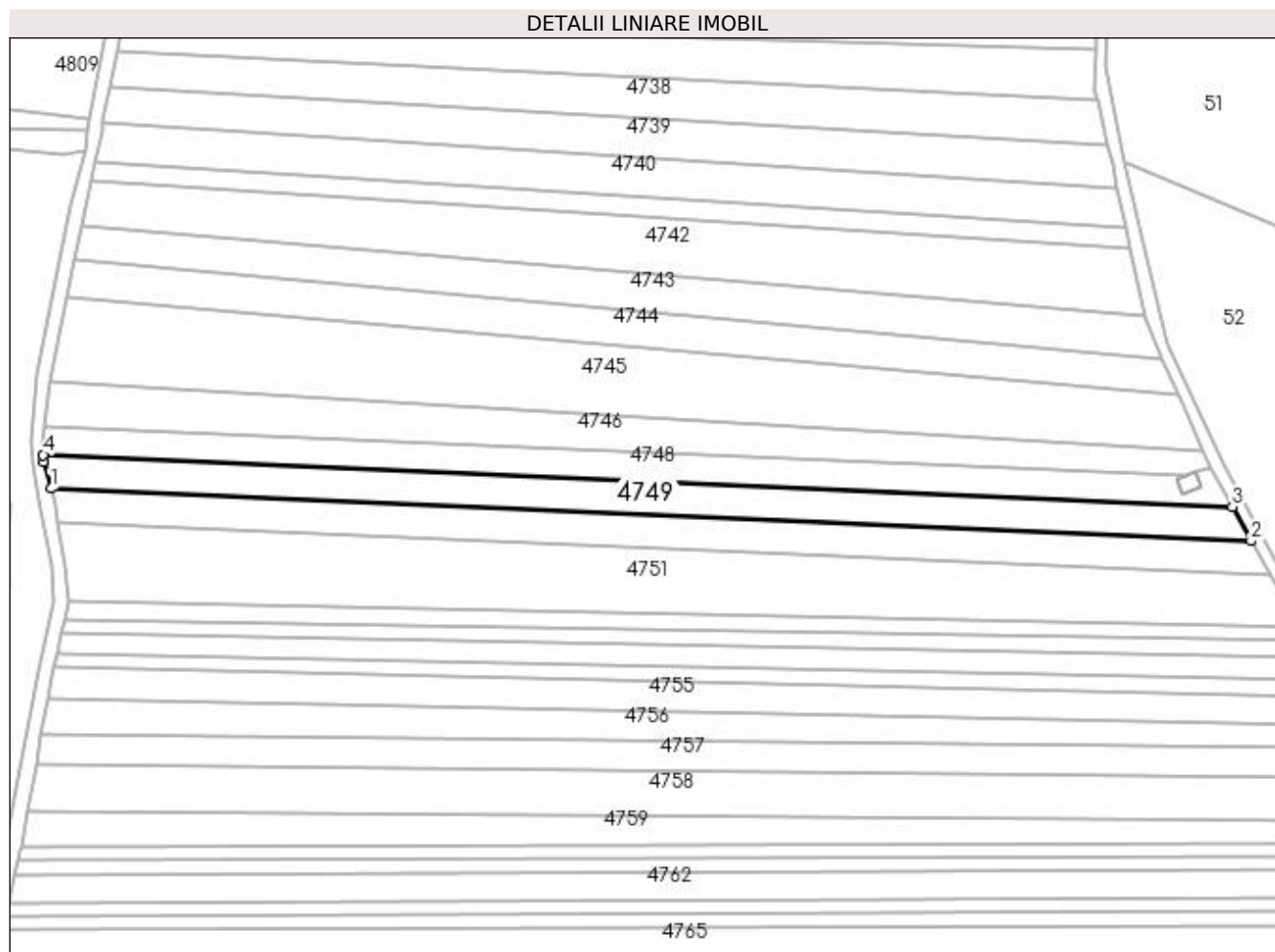
C. Partea III. SARCINI .

Inscrieri privind dezmembramintele dreptului de proprietate, drepturi reale de garanție și sarcini	Referințe
NU SUNT	

Anexa Nr. 1 La Partea I**Teren**

Nr cadastral	Suprafața (mp)*	Observații / Referințe
80848	5.000	pct Valea oarzei

* Suprafața este determinată în planul de proiecție Stereo 70.

**Date referitoare la teren**

Crt	Categorie folosință	Intra vilan	Suprafața (mp)	Tarla	Parcelă	Nr. topo	Observații / Referințe
1	faneata	NU	5.000	30	505,511	-	

Lungime Segmente

1) Valorile lungimilor segmentelor sunt obținute din proiecție în plan.

Punct început	X / Y	Punct sfârșit	X / Y	Lungime segment (** (m)
1	510.575,739 417.873,594	2	511.001,002 417.855,022	425.668
2	511.001,002 417.855,022	3	510.994,33 417.867,119	13.815
3	510.994,33 417.867,119	4	510.573,002 417.885,519	421.73
4	510.573,002 417.885,519	5	510.573,136 417.882,951	2.571
5	510.573,136 417.882,951	1	510.575,739 417.873,594	9.712

**** Lungimile segmentelor sunt determinate în planul de proiecție Stereo 70 și sunt rotunjite la 1 milimetru.**

***** Distanța dintre puncte este formată din segmente cumulate ce sunt mai mici decât valoarea 1 milimetru.**

**DATE DESPRE IMOBILUL NR. 4750**

Oficiul de Cadastru și Publicitate Imobiliară ARGES
Biroul de Cadastru și Publicitate Imobiliară Campulung

A. Partea I. Descrierea imobilului

TEREN Extravilan

Adresa: Jud. Arges

Nr. Crt	Nr cadastral Nr. topografic	Suprafața* (mp)	Observații / Referințe
A1		5.000	Sector cadastral:47 Teren neimprejmuit;

B. Partea II. Proprietari și acte

Inscrieri privitoare la dreptul de proprietate și alte drepturi reale	Referințe
/	
Act Administrativ nr. 62872, din 10/01/1995 emis de CJPSDPAT ARGES;	
B1	A1
Intabulare, drept de PROPRIETATE, dobândit prin Reconstituire, cota actuala 1/1, cota initiala 1/1 1) BĂLAN MARIA, lipsă CNP	

C. Partea III. SARCINI .

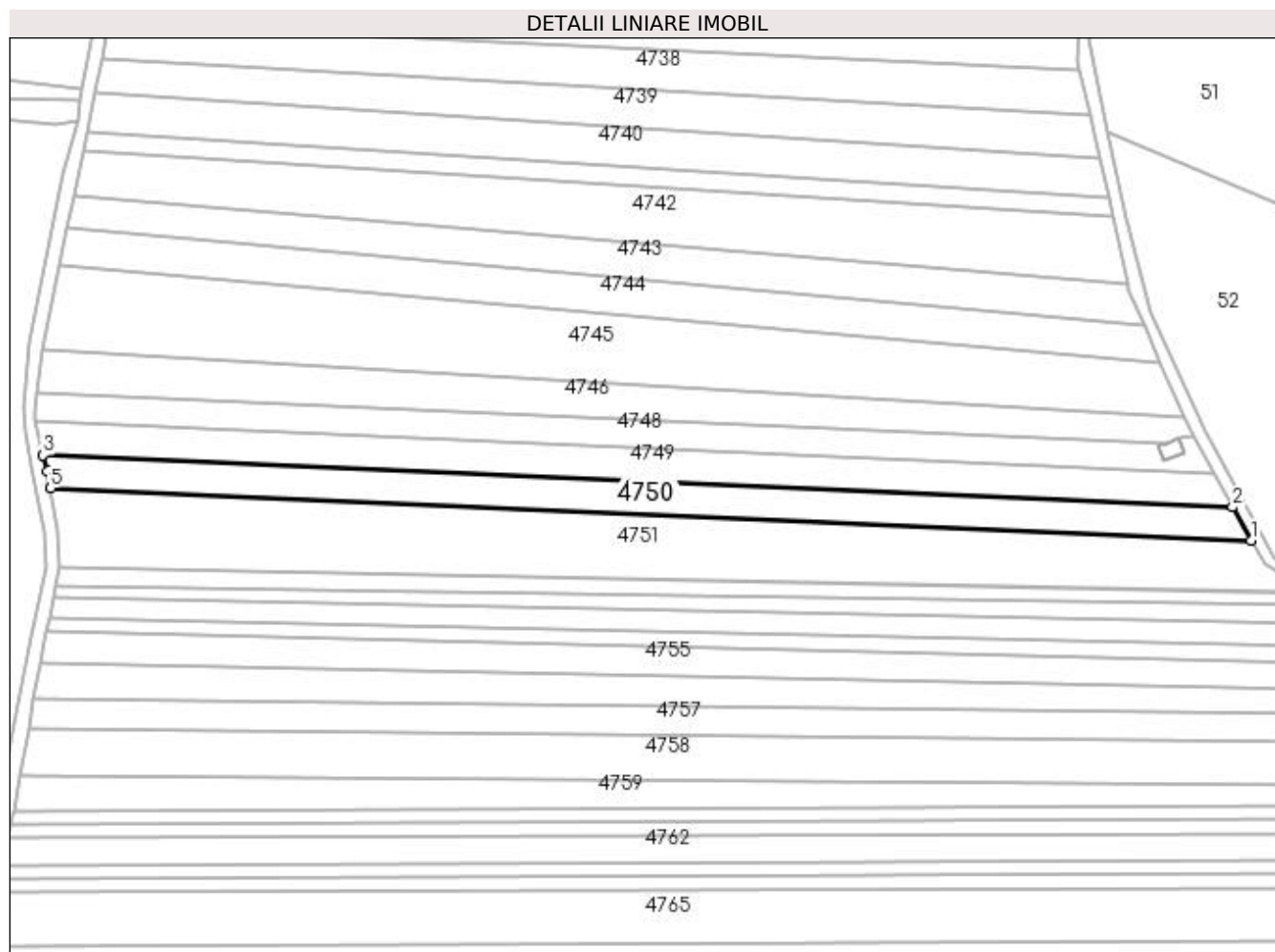
Inscrieri privind dezmembramintele dreptului de proprietate, drepturi reale de garanție și sarcini	Referințe
NU SUNT	

Anexa Nr. 1 La Partea I

Teren

Nr cadastral	Suprafața (mp)*	Observații / Referințe
	5.000	

* Suprafața este determinată în planul de proiecție Stereo 70.



Date referitoare la teren

Crt	Categorie folosință	Intra vilan	Suprafața (mp)	Tarla	Parcelă	Nr. topo	Observații / Referințe
1	faneata	NU	5.000	30	505,511	-	

Lungime Segmente

1) Valorile lungimilor segmentelor sunt obținute din proiecție în plan.

Punct început	X / Y	Punct sfârșit	X / Y	Lungime segment (** (m)
1	511.007,62 417.843,026	2	511.001,002 417.855,022	13.7
2	511.001,002 417.855,022	3	510.575,739 417.873,594	425.668
3	510.575,739 417.873,594	4	510.577,349 417.867,804	6.01
4	510.577,349 417.867,804	5	510.578,35 417.861,773	6.114
5	510.578,35 417.861,773	1	511.007,62 417.843,026	429.679

**** Lungimile segmentelor sunt determinate în planul de proiecție Stereo 70 și sunt rotunjite la 1 milimetru.**

***** Distanța dintre puncte este formată din segmente cumulate ce sunt mai mici decât valoarea 1 milimetru.**

**DATE DESPRE IMOBILUL NR. 4751**

Oficiul de Cadastru și Publicitate Imobiliară ARGES
Biroul de Cadastru și Publicitate Imobiliară Campulung

A. Partea I. Descrierea imobilului

TEREN Extravilan

Adresa: Jud. Arges

Nr. Crt	Nr cadastral Nr. topografic	Suprafața* (mp)	Observații / Referințe
A1		10.000	Sector cadastral:47 Teren neimprejmuit;

B. Partea II. Proprietari și acte

Inscrieri privitoare la dreptul de proprietate și alte drepturi reale	Referințe
/	
Act Administrativ nr. 34770, din 14/02/1994 emis de CJPSDPAT ARGES;	
B1	A1
Intabulare, drept de PROPRIETATE, dobandit prin Reconstituire, cota actuala 1/1, cota initiala 1/1 1) ȘTEFĂNESCU ION, lipsă CNP	

C. Partea III. SARCINI .

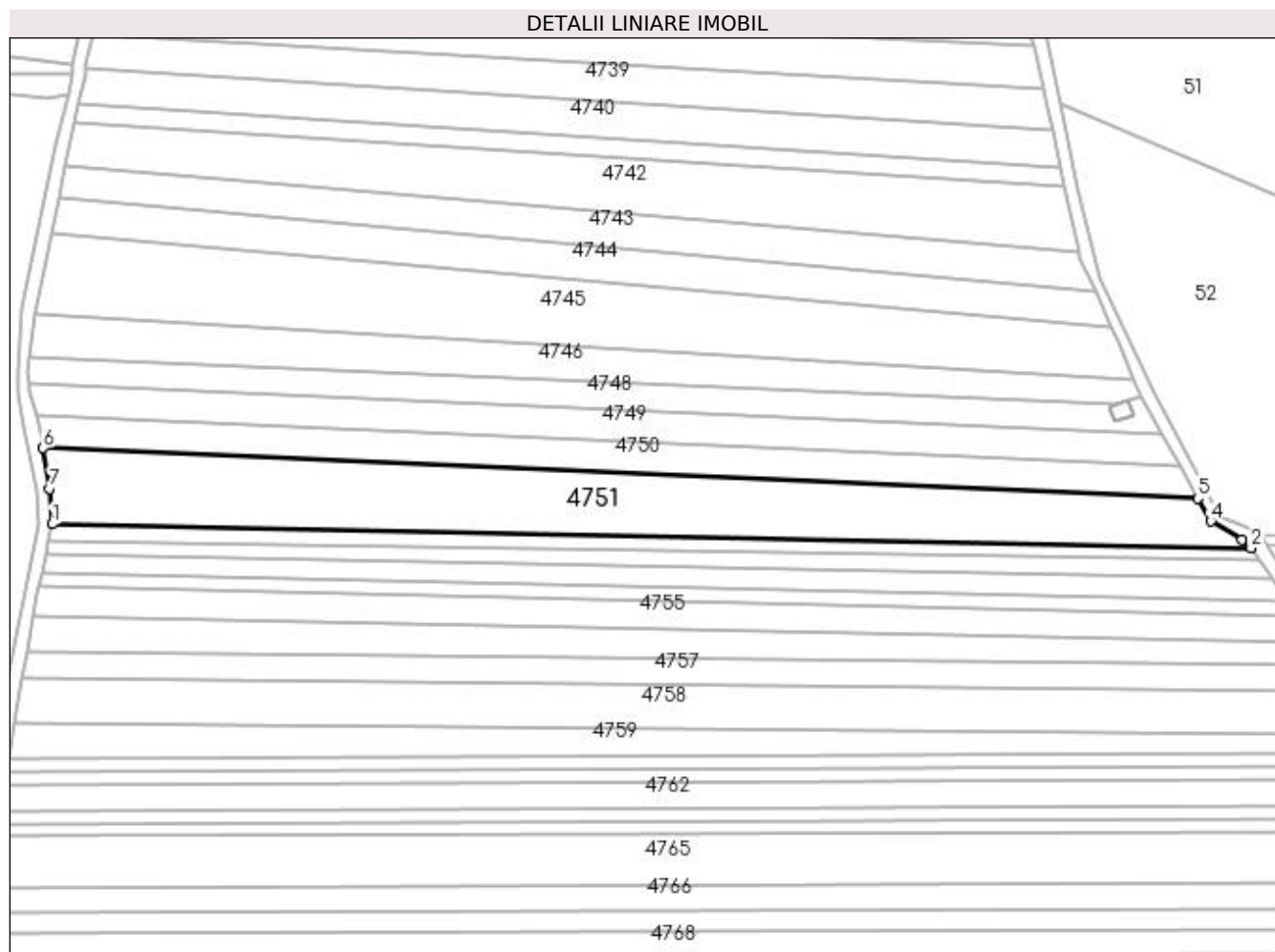
Inscrieri privind dezmembramintele dreptului de proprietate, drepturi reale de garanție și sarcini	Referințe
NU SUNT	

Anexa Nr. 1 La Partea I

Teren

Nr cadastral	Suprafața (mp)*	Observații / Referințe
	10.000	

* Suprafața este determinată în planul de proiecție Stereo 70.



Date referitoare la teren

Crt	Categorie folosință	Intra vilan	Suprafața (mp)	Tarla	Parcelă	Nr. topo	Observații / Referințe
1	faneata	NU	10.000	30	505,511	-	

Lungime Segmente

1) Valorile lungimilor segmentelor sunt obținute din proiecție în plan.

Punct început	X / Y	Punct sfârșit	X / Y	Lungime segment (** (m)
1	510.581,796 417.833,512	2	511.027,46 417.824,633	445.752
2	511.027,46 417.824,633	3	511.024,01 417.827,629	4.569
3	511.024,01 417.827,629	4	511.012,445 417.834,513	13.459
4	511.012,445 417.834,513	5	511.007,62 417.843,026	9.785
5	511.007,62 417.843,026	6	510.578,35 417.861,773	429.679

Punct început	X / Y	Punct sfârșit	X / Y	Lungime segment (** (m)
6	510.578,35 417.861,773	7	510.580,854 417.846,678	15.301
7	510.580,854 417.846,678	1	510.581,796 417.833,512	13.2

** Lungimile segmentelor sunt determinate în planul de proiecție Stereo 70 și sunt rotunjite la 1 milimetru.

*** Distanța dintre puncte este formată din segmente cumulate ce sunt mai mici decât valoarea 1 milimetru.

**DATE DESPRE IMOBILUL NR. 4752**

Oficiul de Cadastru și Publicitate Imobiliară ARGES
Biroul de Cadastru și Publicitate Imobiliară Campulung

A. Partea I. Descrierea imobilului

TEREN Extravilan

Adresa: Jud. Arges

Nr. Crt	Nr cadastral Nr. topografic	Suprafața* (mp)	Observații / Referințe
A1		2.500	Sector cadastral:47 Teren neimprejmuit;

B. Partea II. Proprietari și acte

Inscrieri privitoare la dreptul de proprietate și alte drepturi reale	Referințe
/	
Act Notarial nr. 274, din 17/12/2004 emis de NP IONESCU CORNELIA (Titlu de proprietate nr.36340/03.03.1994/ emis de CJPSDPAT ARGES);	
B1	A1
Intabulare, drept de PROPRIETATE bun propriu , dobandit prin Succesiune, cota actuala 1/1, cota initiala 1/1 1) TĂMAȘI DUMITRU	

C. Partea III. SARCINI .

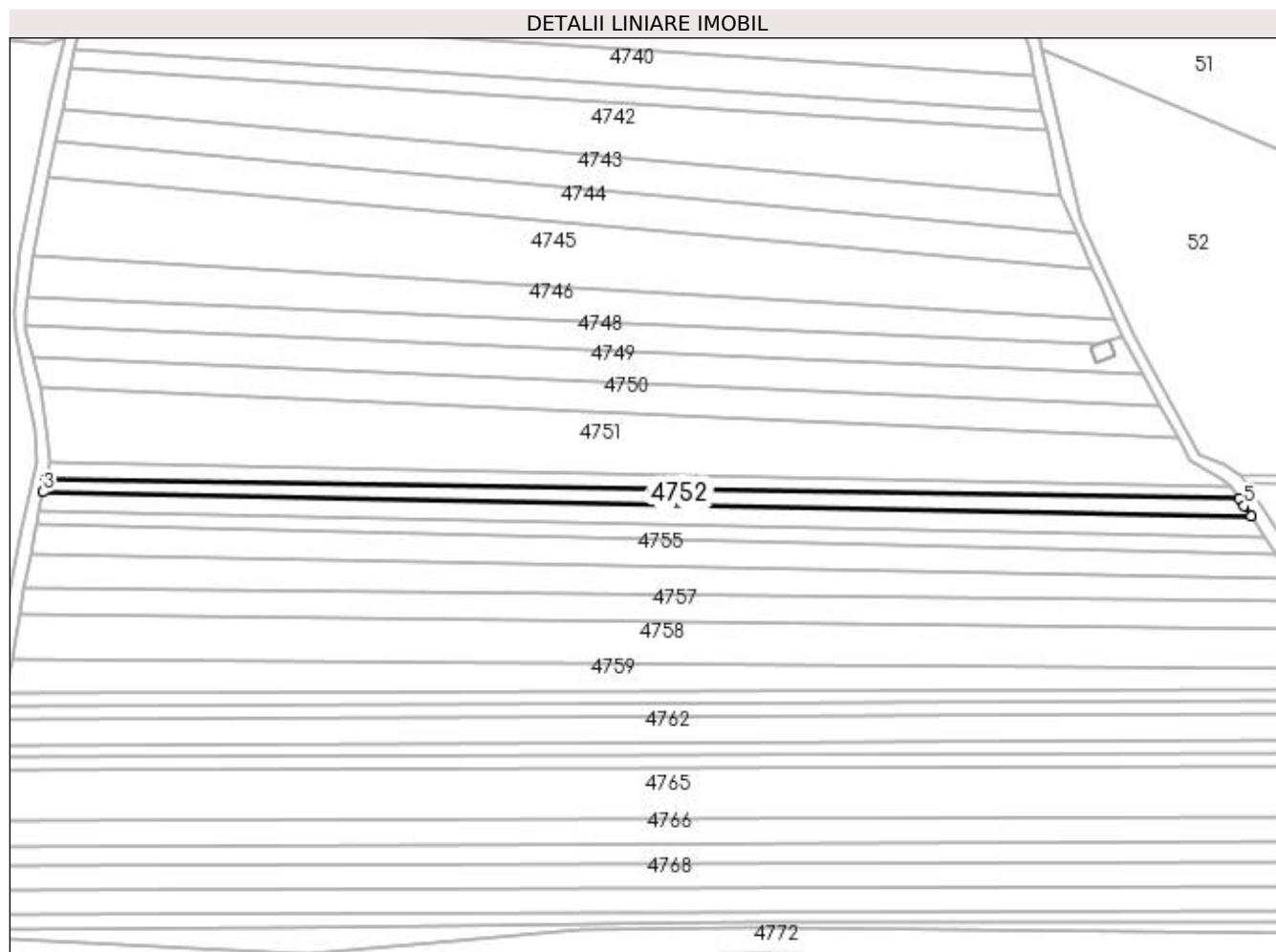
Inscrieri privind dezmembramintele dreptului de proprietate, drepturi reale de garanție și sarcini	Referințe
NU SUNT	

Anexa Nr. 1 La Partea I

Teren

Nr cadastral	Suprafața (mp)*	Observații / Referințe
	2.500	

* Suprafața este determinată în planul de proiecție Stereo 70.



Date referitoare la teren

Crt	Categorie folosință	Intravilan	Suprafața (mp)	Tarla	Parcelă	Nr. topo	Observații / Referințe
1	faneata	NU	2.500	30	505,511	-	În act se regăsește P184

Lungime Segmente

1) Valorile lungimilor segmentelor sunt obținute din proiecție în plan.

Punct început	X / Y	Punct sfârșit	X / Y	Lungime segment (** (m)
1	511.030,841 417.819,905	2	510.580,436 417.827,045	450.462
2	510.580,436 417.827,045	3	510.579,442 417.822,468	4.684
3	510.579,442 417.822,468	4	511.035,279 417.813,386	455.927
4	511.035,279 417.813,386	5	511.032,666 417.817,242	4.658
5	511.032,666 417.817,242	1	511.030,841 417.819,905	3.228

**** Lungimile segmentelor sunt determinate în planul de proiecție Stereo 70 și sunt rotunjite la 1 milimetru.**

***** Distanța dintre puncte este formată din segmente cumulate ce sunt mai mici decât valoarea 1 milimetru.**

**DATE DESPRE IMOBILUL NR. 4753**

Oficiul de Cadastru și Publicitate Imobiliară ARGES
Biroul de Cadastru și Publicitate Imobiliară Campulung

A. Partea I. Descrierea imobilului

TEREN Extravilan

Adresa: Jud. Arges, PCT."VALEA OARZEI"

Nr. Crt	Nr cadastral Nr. topografic	Suprafața* (mp)	Observații / Referințe
A1	81292	3.500	Sector cadastral:47 Teren neimprejmuit;

B. Partea II. Proprietari și acte

Inscrieri privitoare la dreptul de proprietate și alte drepturi reale	Referințe
12552 / 09/09/2016	
Act Notarial nr. 1542, din 07/09/2016 emis de Ionescu Cornelia;	
B2	A1
Intabulare, drept de PROPRIETATE, dobandit prin Conventie, cota actuala 1/1, cota initiala 1/1 1) GRIGOROIU IOANA-ALINA, necasatorita	

C. Partea III. SARCINI .

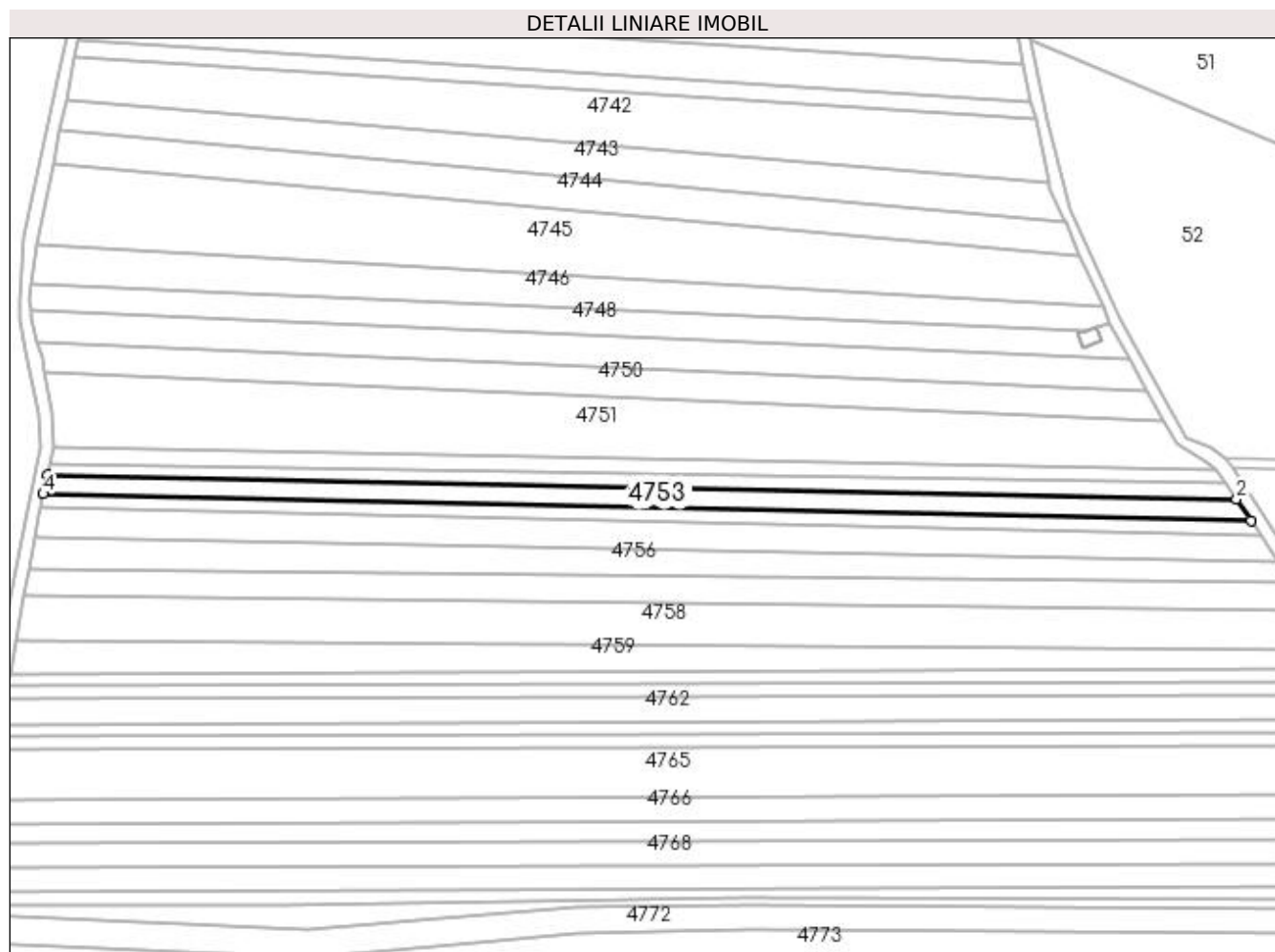
Inscrieri privind dezmembramintele dreptului de proprietate, drepturi reale de garanție și sarcini	Referințe
NU SUNT	

Anexa Nr. 1 La Partea I

Teren

Nr cadastral	Suprafața (mp)*	Observații / Referințe
81292	3.500	

* Suprafața este determinată în planul de proiecție Stereo 70.



Date referitoare la teren

Crt	Categorie folosință	Intra vilan	Suprafața (mp)	Tarla	Parcelă	Nr. topo	Observații / Referințe
1	faneata	NU	3.500	30	505,511	-	

Lungime Segmente

1) Valorile lungimilor segmentelor sunt obținute din proiecție în plan.

Punct început	X / Y	Punct sfârșit	X / Y	Lungime segment (** (m)
1	511.040,837 417.805,183	2	511.035,279 417.813,386	9.909
2	511.035,279 417.813,386	3	510.579,442 417.822,468	455.927
3	510.579,442 417.822,468	4	510.577,872 417.815,35	7.289
4	510.577,872 417.815,35	1	511.040,837 417.805,183	463.077

**** Lungimile segmentelor sunt determinate în planul de proiecţie Stereo 70 şi sunt rotunjite la 1 milimetru.**

***** Distanţa dintre puncte este formată din segmente cumulate ce sunt mai mici decât valoarea 1 milimetru.**

**DATE DESPRE IMOBILUL NR. 4754**

Oficiul de Cadastru și Publicitate Imobiliară ARGES
Biroul de Cadastru și Publicitate Imobiliară Campulung

A. Partea I. Descrierea imobilului

TEREN Extravilan

Adresa: Jud. Arges

Nr. Crt	Nr cadastral Nr. topografic	Suprafața* (mp)	Observații / Referințe
A1		Din acte: 6.000 Masurata: 2.500	Sector cadastral:47 Teren neimprejmuit; Se scade suprafata de 3500 mp conform CF 81292

B. Partea II. Proprietari și acte

Inscrieri privitoare la dreptul de proprietate și alte drepturi reale		Referințe
/		
Act Administrativ nr. 25171, din 11/10/1993 emis de CJPSDPAT ARGES;		
B1	Intabulare, drept de PROPRIETATE, dobandit prin Reconstituire, cota actuala 1/1, cota initiala 1/1 1) ROȘCA CONDOLA, lipsă CNP	A1

C. Partea III. SARCINI .

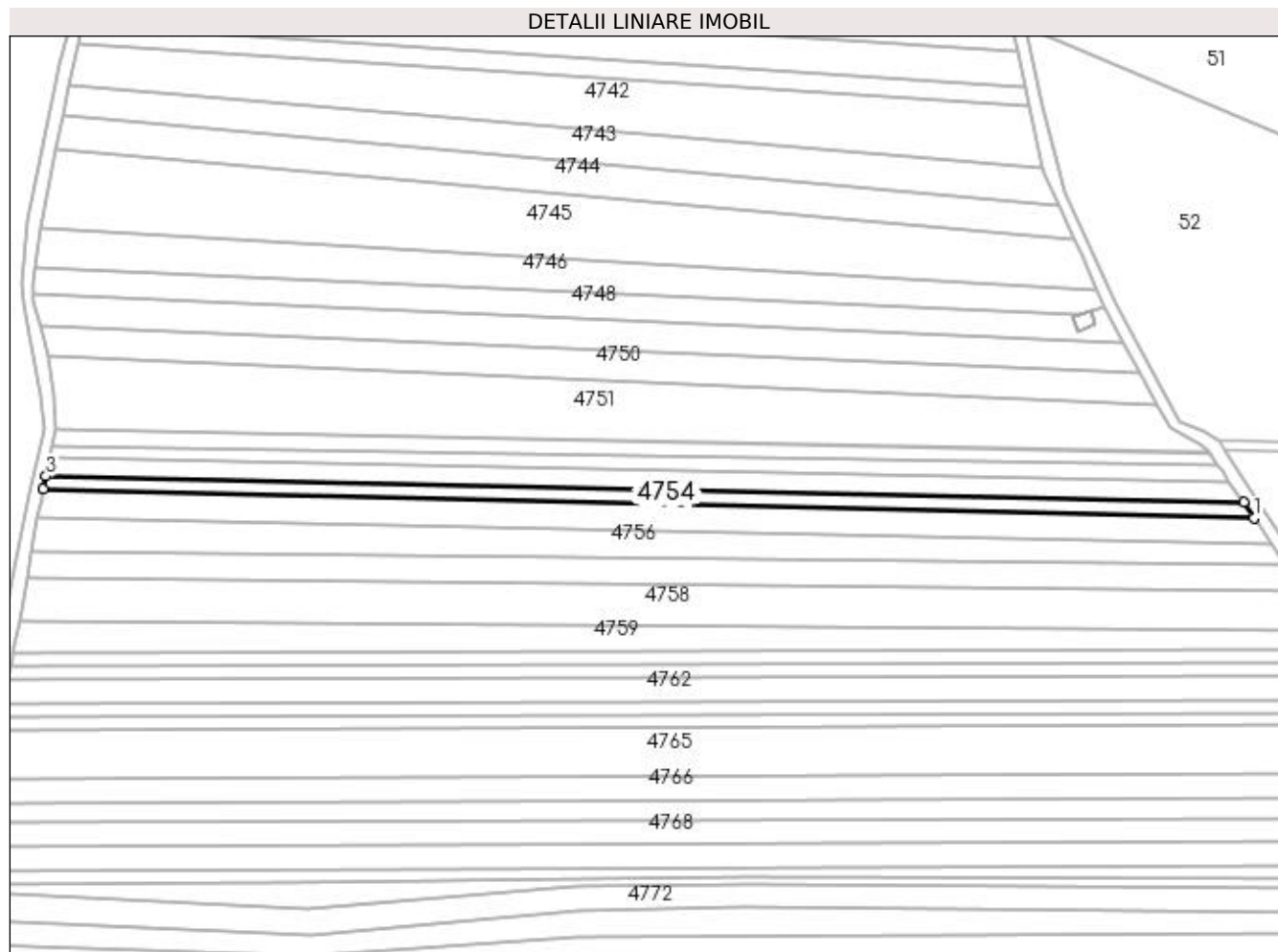
Inscrieri privind dezmembramintele dreptului de proprietate, drepturi reale de garanție și sarcini	Referințe
NU SUNT	

Anexa Nr. 1 La Partea I

Teren

Nr cadastral	Suprafața (mp)*	Observații / Referințe
	Din acte: 6.000 Masurata: 2.500	Se scade suprafata de 3500 mp conform CF 81292

* Suprafața este determinată în planul de proiecție Stereo 70.



Date referitoare la teren

Crt	Categorie folosință	Intra vilan	Suprafața (mp)	Tarla	Parcelă	Nr. topo	Observații / Referințe
1	faneata	NU	2.500	30	505,511,512	-	

Lungime Segmente

1) Valorile lungimilor segmentelor sunt obținute din proiecție în plan.

Punct început	X / Y	Punct sfârșit	X / Y	Lungime segment (** (m)
1	511.044,877 417.799,221	2	511.040,837 417.805,183	7.202
2	511.040,837 417.805,183	3	510.577,872 417.815,35	463.077
3	510.577,872 417.815,35	4	510.576,813 417.810,501	4.963
4	510.576,813 417.810,501	1	511.044,877 417.799,221	468.2

**** Lungimile segmentelor sunt determinate în planul de proiecție Stereo 70 și sunt rotunjite la 1 milimetru.**

***** Distanța dintre puncte este formată din segmente cumulate ce sunt mai mici decât valoarea 1 milimetru.**

**DATE DESPRE IMOBILUL NR. 4755**

Oficiul de Cadastru și Publicitate Imobiliară ARGES
Biroul de Cadastru și Publicitate Imobiliară Campulung

A. Partea I. Descrierea imobilului

TEREN Extravilan

Adresa: Jud. Arges, PUNCTUL"VALEA OARZEI" T30

Nr. Crt	Nr cadastral Nr. topografic	Suprafața* (mp)	Observații / Referințe
A1	80496	5.000	Sector cadastral:47 Teren neimprejmuit;

B. Partea II. Proprietari și acte

Inscrieri privitoare la dreptul de proprietate și alte drepturi reale		Referințe
15415 / 30/09/2011		
Act Notarial nr. 1882, din 30/09/2011 emis de BNP IONESCU CORNELIA;		
B2	Intabulare, drept de PROPRIETATE, dobandit prin Conventie, cota actuala 1/1, cota initiala 1/1 1) GRIGOROIU ION, casatorit cu 2) GRIGOROIU DANIELA	A1

C. Partea III. SARCINI .

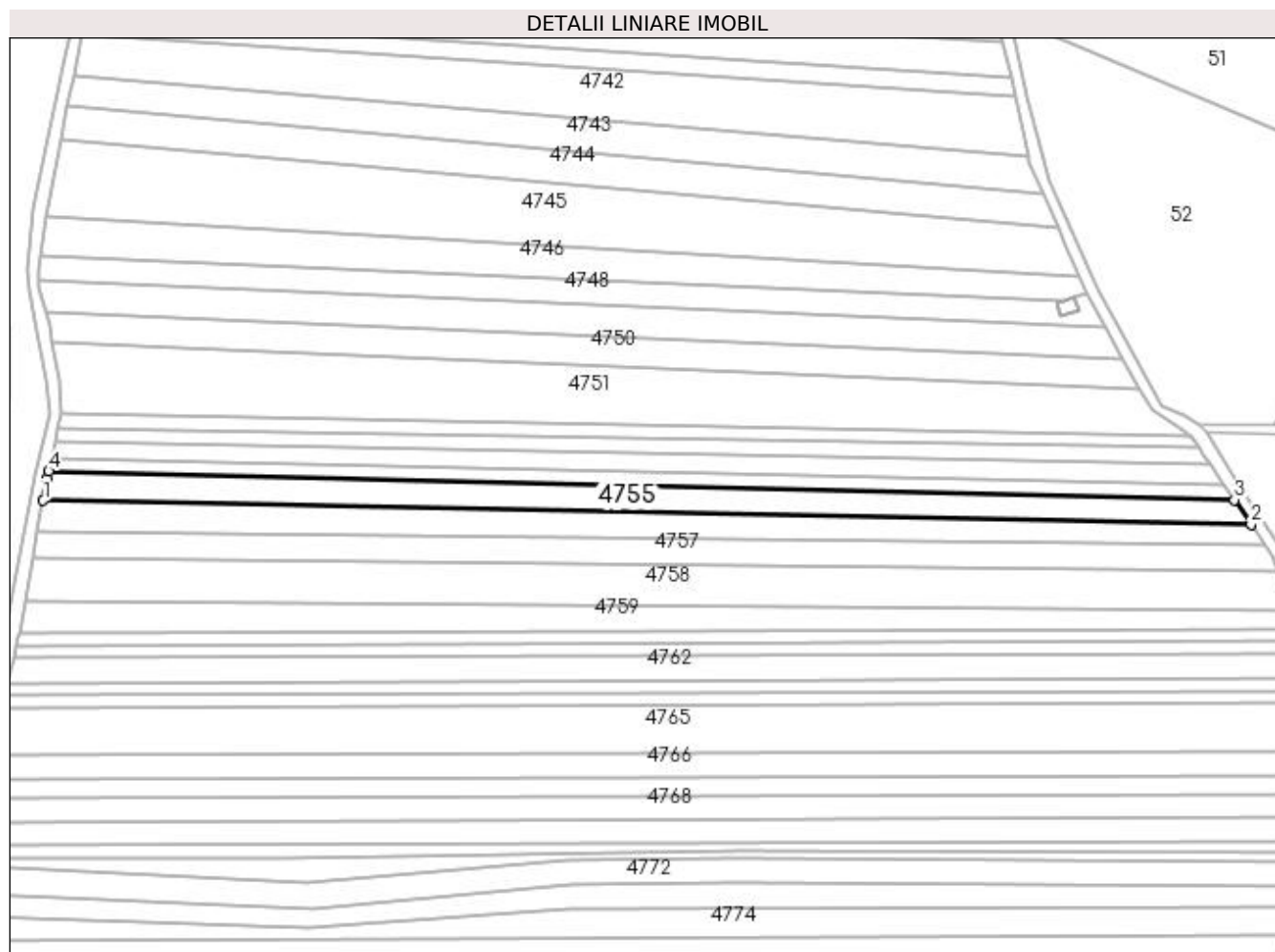
Inscrieri privind dezmembramintele dreptului de proprietate, drepturi reale de garanție și sarcini	Referințe
NU SUNT	

Anexa Nr. 1 La Partea I

Teren

Nr cadastral	Suprafața (mp)*	Observații / Referințe
80496	5.000	

* Suprafața este determinată în planul de proiecție Stereo 70.



Date referitoare la teren

Crt	Categorie folosință	Intra vilan	Suprafața (mp)	Tarla	Parcelă	Nr. topo	Observații / Referințe
1	faneata	NU	5.000	30	505,511,512,523	-	

Lungime Segmente

1) Valorile lungimilor segmentelor sunt obținute din proiecție în plan.

Punct început	X / Y	Punct sfârșit	X / Y	Lungime segment (** (m)
1	510.574,654 417.798,98	2	511.051,477 417.789,48	476.918
2	511.051,477 417.789,48	3	511.044,877 417.799,221	11.766
3	511.044,877 417.799,221	4	510.576,813 417.810,501	468.2
4	510.576,813 417.810,501	5	510.576,185 417.807,467	3.098
5	510.576,185 417.807,467	1	510.574,654 417.798,98	8.624

**** Lungimile segmentelor sunt determinate în planul de proiecție Stereo 70 și sunt rotunjite la 1 milimetru.**

***** Distanța dintre puncte este formată din segmente cumulate ce sunt mai mici decât valoarea 1 milimetru.**

**DATE DESPRE IMOBILUL NR. 4756**

Oficiul de Cadastru și Publicitate Imobiliară ARGES
Biroul de Cadastru și Publicitate Imobiliară Campulung

A. Partea I. Descrierea imobilului

TEREN Extravilan

Adresa: Jud. Arges

Nr. Crt	Nr cadastral Nr. topografic	Suprafața* (mp)	Observații / Referințe
A1		5.000	Sector cadastral:47 Teren neimprejmuit;

B. Partea II. Proprietari și acte

Inscrieri privitoare la dreptul de proprietate și alte drepturi reale	Referințe
/	
Act Administrativ nr. 137112, din 06/07/2010 emis de CJPSDPAT ARGES;	
B1	A1
Intabulare, drept de PROPRIETATE, dobândit prin Reconstituire, cota actuala 1/1, cota initiala 1/1 1) SIMIONESCU GHEORGHE, lipsă CNP	

C. Partea III. SARCINI .

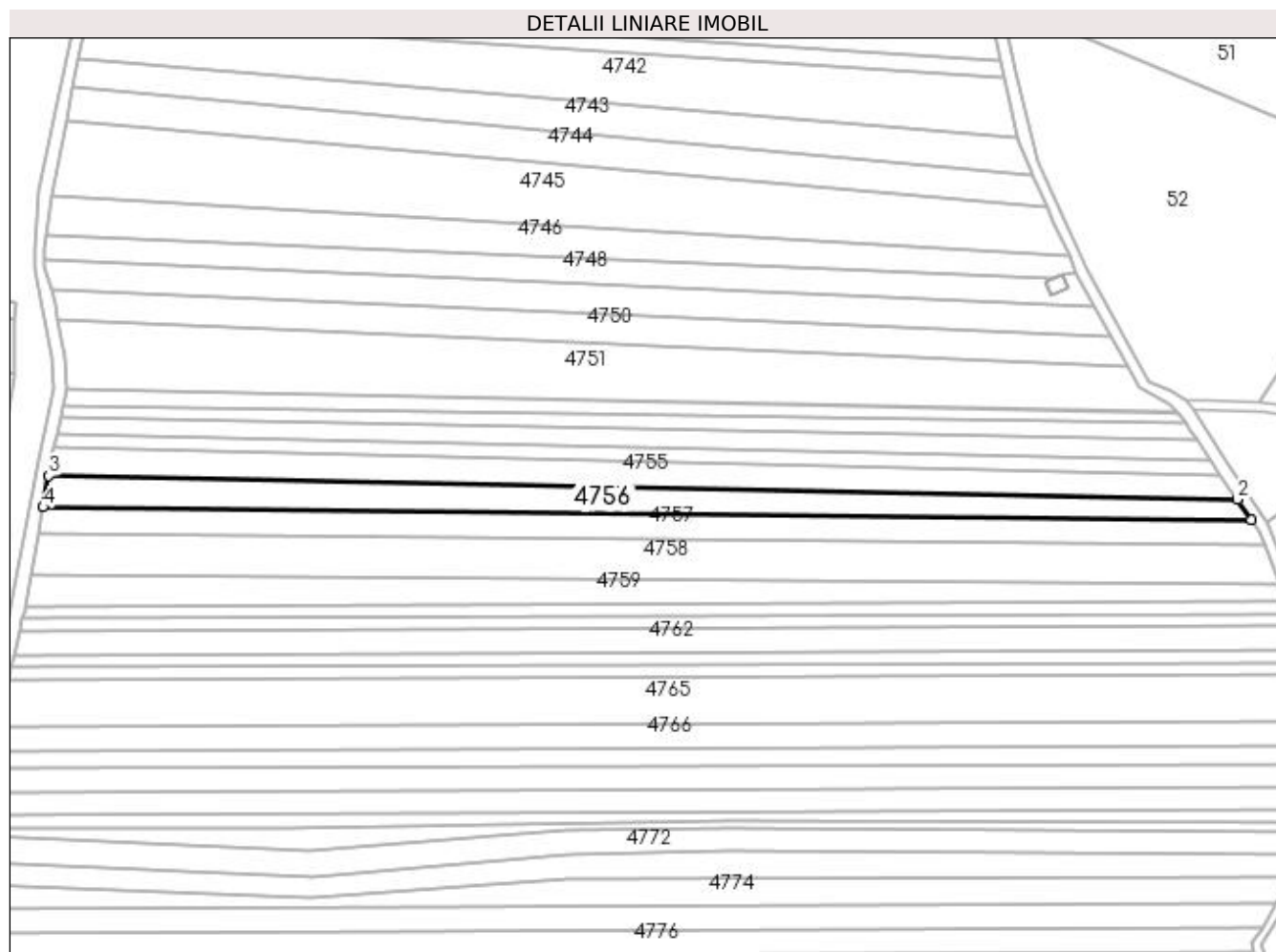
Inscrieri privind dezmembramentele dreptului de proprietate, drepturi reale de garanție și sarcini	Referințe
NU SUNT	

Anexa Nr. 1 La Partea I

Teren

Nr cadastral	Suprafața (mp)*	Observații / Referințe
	5.000	

* Suprafața este determinată în planul de proiecție Stereo 70.



Date referitoare la teren

Crt	Categorie folosință	Intra vilan	Suprafața (mp)	Tarla	Parcelă	Nr. topo	Observații / Referințe
1	faneata	NU	5.000	30	505,511,512,523	-	În act se regăsește și P522

Lungime Segmente

1) Valorile lungimilor segmentelor sunt obținute din proiecție în plan.

Punct început	X / Y	Punct sfârșit	X / Y	Lungime segment (** (m)
1	511.057,059 417.781,242	2	511.051,477 417.789,48	9.951
2	511.051,477 417.789,48	3	510.574,654 417.798,98	476.918
3	510.574,654 417.798,98	4	510.572,379 417.786,367	12.817
4	510.572,379 417.786,367	1	511.057,059 417.781,242	484.707

**** Lungimile segmentelor sunt determinate în planul de proiecție Stereo 70 și sunt rotunjite la 1 milimetru.**

***** Distanța dintre puncte este formată din segmente cumulate ce sunt mai mici decât valoarea 1 milimetru.**

**DATE DESPRE IMOBILUL NR. 4757**

Oficiul de Cadastru și Publicitate Imobiliară ARGES
Biroul de Cadastru și Publicitate Imobiliară Campulung

A. Partea I. Descrierea imobilului

TEREN Extravilan

Adresa: Jud. Arges

Nr. Crt	Nr cadastral Nr. topografic	Suprafața* (mp)	Observații / Referințe
A1		5.000	Sector cadastral:47 Teren neimprejmuit;

B. Partea II. Proprietari și acte

Inscrieri privitoare la dreptul de proprietate și alte drepturi reale		Referințe
/		
Act Normativ nr. 7, din 13/03/1996 emis de PARLAMENT (art. 13 alin. 15);		
B1	Inscrierea provizorie, drept de PROPRIETATE, dobandit prin Lege, cota actuala 1/1, cota initiala 1/1 1) COMUNA VALEA MARE PRAVAT, CIF:5010196	A1

C. Partea III. SARCINI .

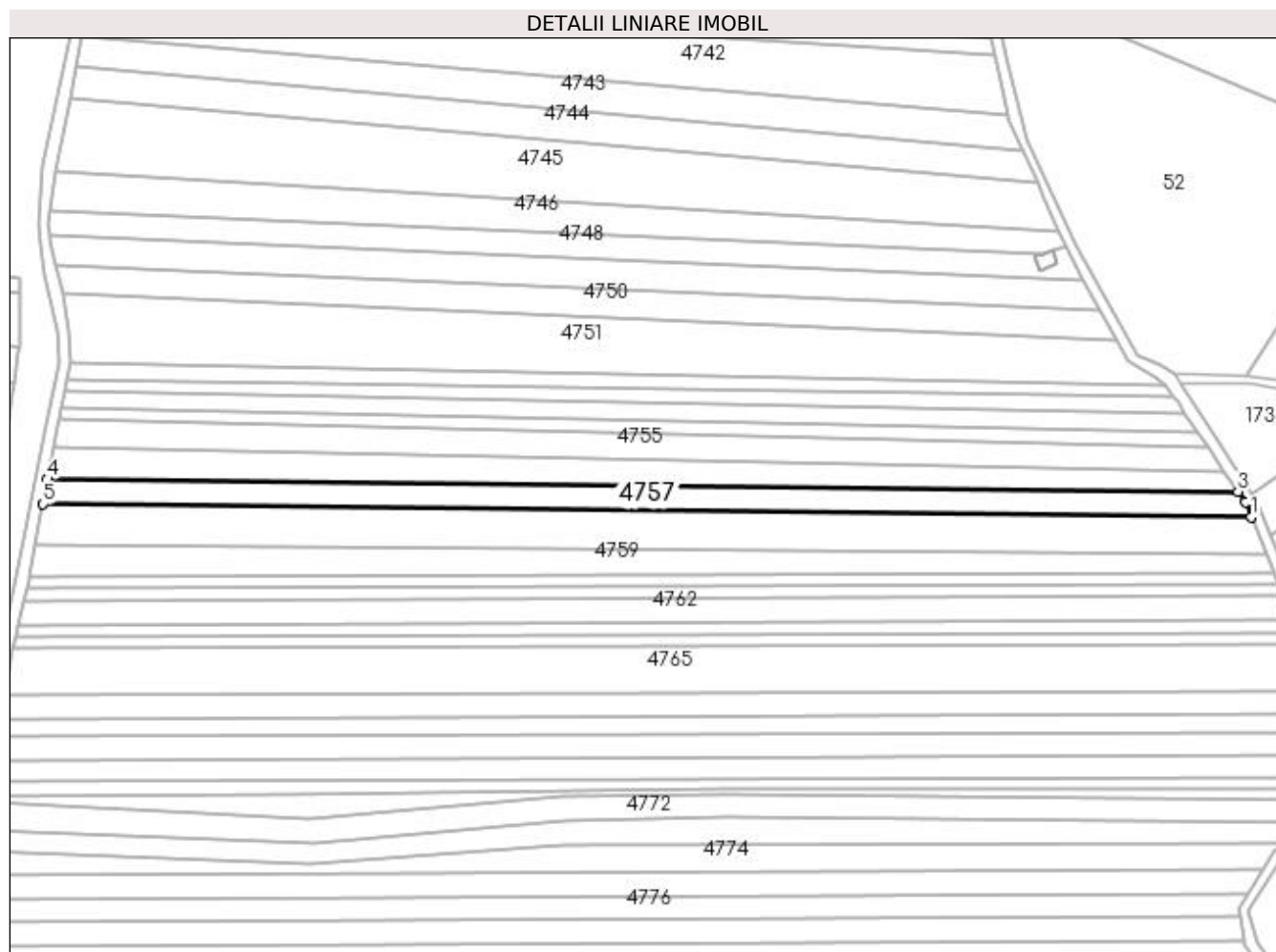
Inscrieri privind dezmembramintele dreptului de proprietate, drepturi reale de garanție și sarcini	Referințe
NU SUNT	

Anexa Nr. 1 La Partea I

Teren

Nr cadastral	Suprafața (mp)*	Observații / Referințe
	5.000	

* Suprafața este determinată în planul de proiecție Stereo 70.



Date referitoare la teren

Crt	Categorie folosință	Intravilan	Suprafața (mp)	Tarla	Parcelă	Nr. topo	Observații / Referințe
1	faneata	NU	5.000	30	505,511,512,523	-	

Lungime Segmente

1) Valorile lungimilor segmentelor sunt obținute din proiecție în plan.

Punct început	X / Y	Punct sfârșit	X / Y	Lungime segment (** (m)
1	511.062,456 417.770,948	2	511.060,087 417.776,774	6.289
2	511.060,087 417.776,774	3	511.057,059 417.781,242	5.397
3	511.057,059 417.781,242	4	510.572,379 417.786,367	484.707
4	510.572,379 417.786,367	5	510.570,538 417.776,157	10.375
5	510.570,538 417.776,157	1	511.062,456 417.770,948	491.946

**** Lungimile segmentelor sunt determinate în planul de proiecție Stereo 70 și sunt rotunjite la 1 milimetru.**

***** Distanța dintre puncte este formată din segmente cumulate ce sunt mai mici decât valoarea 1 milimetru.**

**DATE DESPRE IMOBILUL NR. 4758**

Oficiul de Cadastru și Publicitate Imobiliară ARGES
Biroul de Cadastru și Publicitate Imobiliară Campulung

A. Partea I. Descrierea imobilului

TEREN Extravilan

Adresa: Jud. Arges

Nr. Crt	Nr cadastral Nr. topografic	Suprafața* (mp)	Observații / Referințe
A1		8.000	Sector cadastral:47 Teren neimprejmuit;

B. Partea II. Proprietari și acte

Inscrieri privitoare la dreptul de proprietate și alte drepturi reale	Referințe
/	
Act Administrativ nr. 25188, din 13/10/1993 emis de CJPSDPAT ARGES;	
B1	A1
Intabulare, drept de PROPRIETATE, dobândit prin Reconstituire, cota actuala 1/1, cota initiala 1/1 1) RÎPEA GHEORGHE, lipsă CNP	

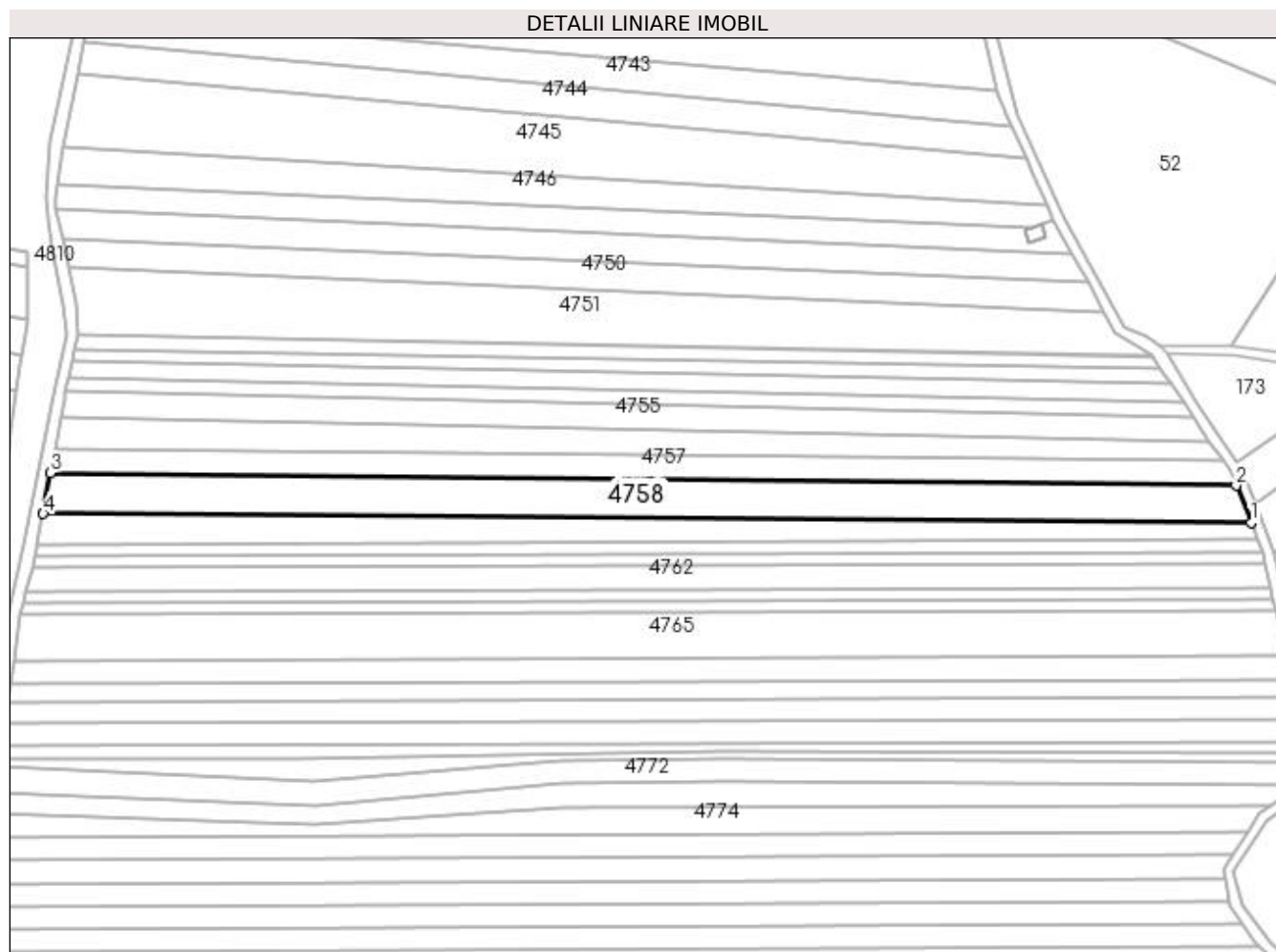
C. Partea III. SARCINI .

Inscrieri privind dezmembramintele dreptului de proprietate, drepturi reale de garanție și sarcini	Referințe
NU SUNT	

Anexa Nr. 1 La Partea I**Teren**

Nr cadastral	Suprafața (mp)*	Observații / Referințe
	8.000	

* Suprafața este determinată în planul de proiecție Stereo 70.

**Date referitoare la teren**

Crt	Categorie folosință	Intra vilan	Suprafața (mp)	Tarla	Parcelă	Nr. topo	Observații / Referințe
1	faneata	NU	8.000	30	505,511,512,523	-	

Lungime Segmente

1) Valorile lungimilor segmentelor sunt obținute din proiecție în plan.

Punct început	X / Y	Punct sfârșit	X / Y	Lungime segment (** (m)
1	511.068,718 417.755,553	2	511.062,456 417.770,948	16.62
2	511.062,456 417.770,948	3	510.570,538 417.776,157	491.946
3	510.570,538 417.776,157	4	510.567,497 417.759,303	17.126
4	510.567,497 417.759,303	1	511.068,718 417.755,553	501.235

**** Lungimile segmentelor sunt determinate în planul de proiecție Stereo 70 și sunt rotunjite la 1 milimetru.**

***** Distanța dintre puncte este formată din segmente cumulate ce sunt mai mici decât valoarea 1 milimetru.**

**DATE DESPRE IMOBILUL NR. 4759**

Oficiul de Cadastru și Publicitate Imobiliară ARGES
Biroul de Cadastru și Publicitate Imobiliară Campulung

A. Partea I. Descrierea imobilului

TEREN Extravilan

Adresa: Jud. Arges, PCT."VALEA OARZEI"

Nr. Crt	Nr cadastral Nr. topografic	Suprafața* (mp)	Observații / Referințe
A1	81328	5.000	Sector cadastral:47 Teren neimprejmuit;

B. Partea II. Proprietari și acte

Inscrieri privitoare la dreptul de proprietate și alte drepturi reale	Referințe
1402 / 06/02/2017	
Act Notarial nr. 200, din 03/02/2017 emis de Ionescu Cornelia;	
B2	A1
Intabulare, drept de PROPRIETATE, dobandit prin Conventie, cota actuala 1/1, cota initiala 1/1 1) GRIGOROIU IOANA-ALINA, necasatorita	

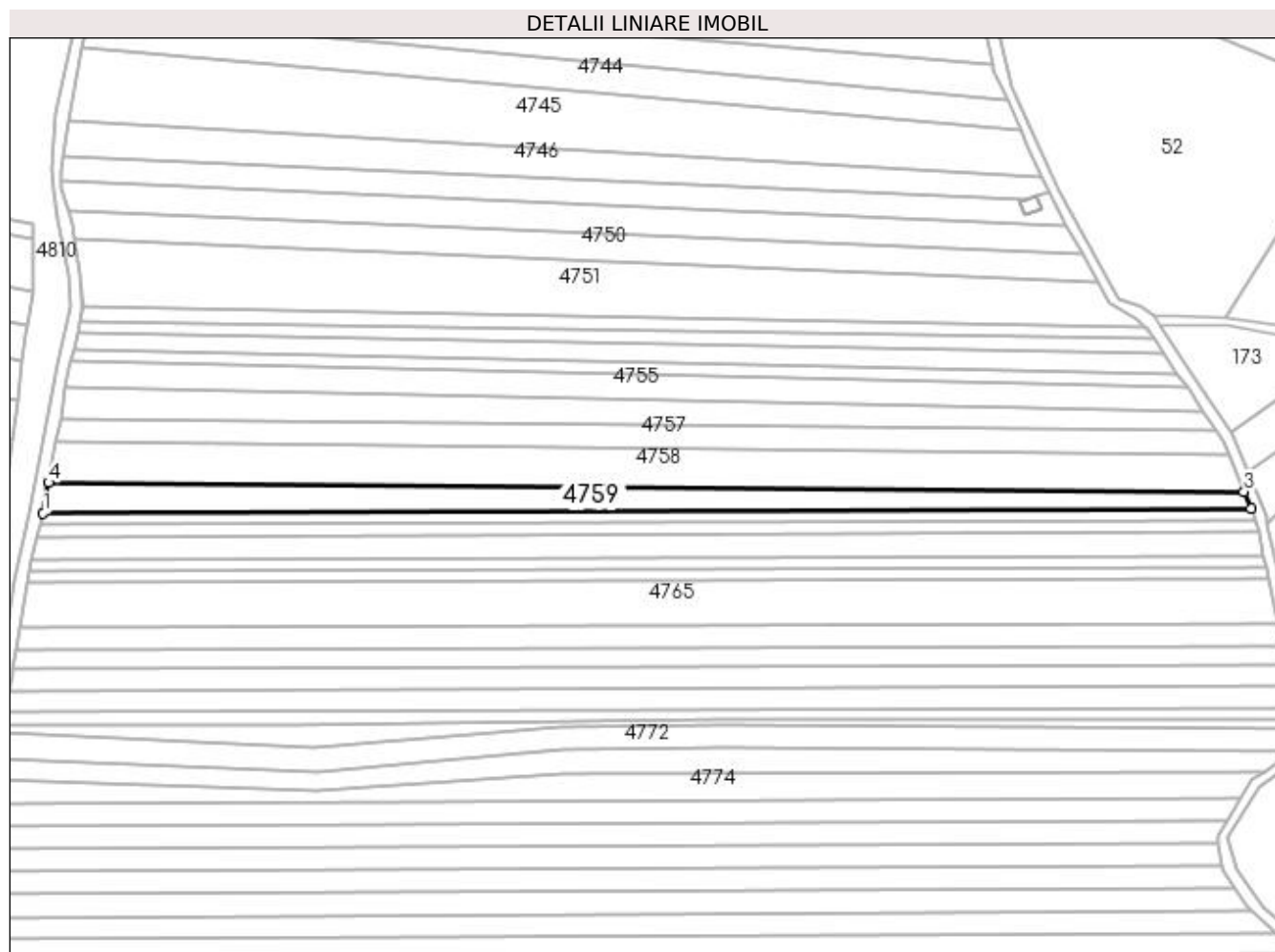
C. Partea III. SARCINI .

Inscrieri privind dezmembramintele dreptului de proprietate, drepturi reale de garanție și sarcini	Referințe
NU SUNT	

Anexa Nr. 1 La Partea I**Teren**

Nr cadastral	Suprafața (mp)*	Observații / Referințe
81328	5.000	

* Suprafața este determinată în planul de proiecție Stereo 70.

**Date referitoare la teren**

Crt	Categorie folosință	Intra vilan	Suprafața (mp)	Tarla	Parcelă	Nr. topo	Observații / Referințe
1	faneata	NU	5.000	30	505,511,512,523	-	În act se regăsește P523

Lungime Segmente

1) Valorile lungimilor segmentelor sunt obținute din proiecție în plan.

Punct început	X / Y	Punct sfârșit	X / Y	Lungime segment (** (m)
1	510.565,208 417.746,611	2	511.071,629 417.748,396	506.424
2	511.071,629 417.748,396	3	511.068,718 417.755,553	7.726
3	511.068,718 417.755,553	4	510.567,497 417.759,303	501.235
4	510.567,497 417.759,303	1	510.565,208 417.746,611	12.897

**** Lungimile segmentelor sunt determinate în planul de proiecție Stereo 70 și sunt rotunjite la 1 milimetru.**

***** Distanța dintre puncte este formată din segmente cumulate ce sunt mai mici decât valoarea 1 milimetru.**

**DATE DESPRE IMOBILUL NR. 4760**

Oficiul de Cadastru și Publicitate Imobiliară ARGES
Biroul de Cadastru și Publicitate Imobiliară Campulung

A. Partea I. Descrierea imobilului

TEREN Extravilan

Adresa: Jud. Arges

Nr. Crt	Nr cadastral Nr. topografic	Suprafața* (mp)	Observații / Referințe
A1		2.500	Sector cadastral:47 Teren neimprejmuit;

B. Partea II. Proprietari și acte

Inscrieri privitoare la dreptul de proprietate și alte drepturi reale	Referințe
/	
Act Administrativ nr. 9756, din 14/05/1993 emis de CJPSDPAT ARGES;	
B1	A1
Intabulare, drept de PROPRIETATE, dobândit prin Reconstituire, cota actuala 1/1, cota initiala 1/1 1) SIMIONESCU NICOLAE, lipsă CNP	

C. Partea III. SARCINI .

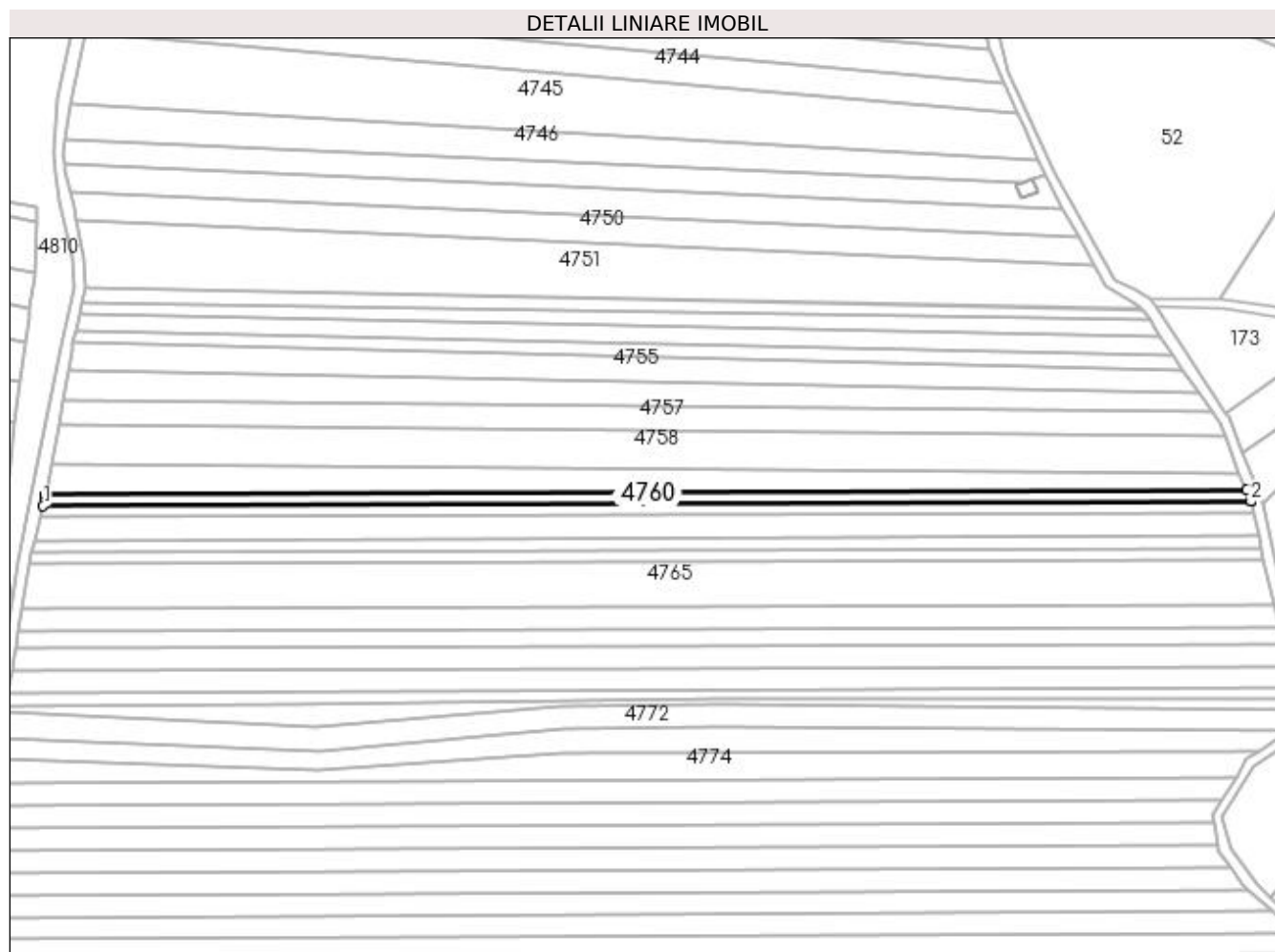
Inscrieri privind dezmembramintele dreptului de proprietate, drepturi reale de garanție și sarcini	Referințe
NU SUNT	

Anexa Nr. 1 La Partea I

Teren

Nr cadastral	Suprafața (mp)*	Observații / Referințe
	2.500	

* Suprafața este determinată în planul de proiecție Stereo 70.



Date referitoare la teren

Crt	Categorie folosință	Intravilan	Suprafața (mp)	Tarla	Parcelă	Nr. topo	Observații / Referințe
1	faneata	NU	2.500	30	505,512,523	-	

Lungime Segmente

1) Valorile lungimilor segmentelor sunt obținute din proiecție în plan.

Punct început	X / Y	Punct sfârșit	X / Y	Lungime segment (** (m)
1	510.564,109 417.741,685	2	511.073,608 417.743,481	509.502
2	511.073,608 417.743,481	3	511.073,584 417.743,591	0.113
3	511.073,584 417.743,591	4	511.071,629 417.748,396	5.187
4	511.071,629 417.748,396	5	510.565,208 417.746,611	506.424
5	510.565,208 417.746,611	6	510.564,936 417.745,104	1.531

Punct început	X / Y	Punct sfârșit	X / Y	Lungime segment (** (m)
6	510.564,936 417.745,104	1	510.564,109 417.741,685	3.518

** Lungimile segmentelor sunt determinate în planul de proiecție Stereo 70 și sunt rotunjite la 1 milimetru.

*** Distanța dintre puncte este formată din segmente cumulate ce sunt mai mici decât valoarea 1 milimetru.

**DATE DESPRE IMOBILUL NR. 4761**

Oficiul de Cadastru și Publicitate Imobiliară ARGES
Biroul de Cadastru și Publicitate Imobiliară Campulung

A. Partea I. Descrierea imobilului

TEREN Extravilan

Adresa: Jud. Arges

Nr. Crt	Nr cadastral Nr. topografic	Suprafața* (mp)	Observații / Referințe
A1		2.500	Sector cadastral:47 Teren neimprejmuit;

B. Partea II. Proprietari și acte

Inscrieri privitoare la dreptul de proprietate și alte drepturi reale	Referințe
/	
Act Administrativ nr. 34777, din 14/02/1994 emis de CJPSDPAT ARGES;	
B1	A1
Intabulare, drept de PROPRIETATE, dobândit prin Reconstituire, cota actuala 1/1, cota initiala 1/1 1) MOROE DUMITRU, lipsă CNP	

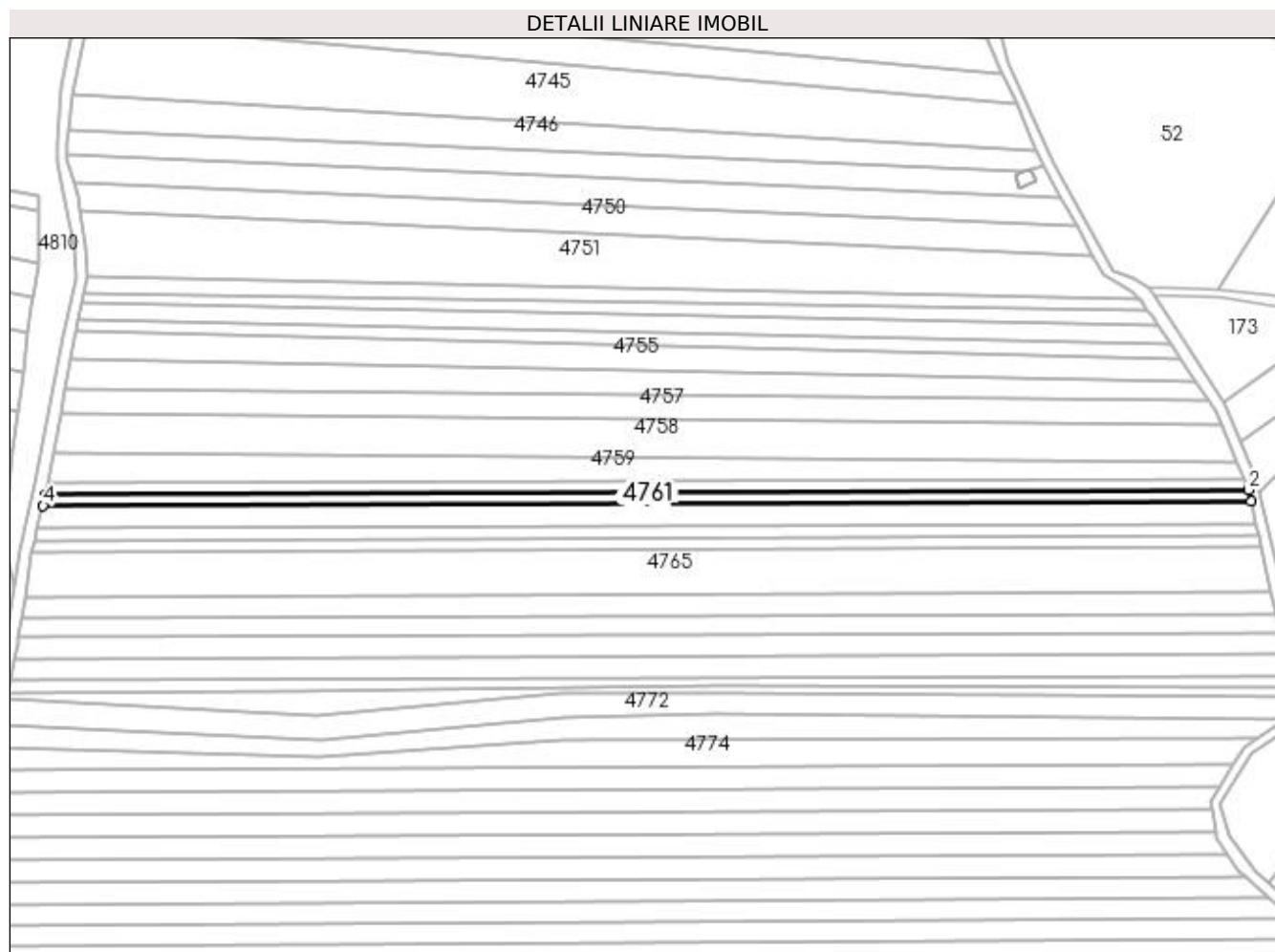
C. Partea III. SARCINI .

Inscrieri privind dezmembramintele dreptului de proprietate, drepturi reale de garanție și sarcini	Referințe
NU SUNT	

Anexa Nr. 1 La Partea I**Teren**

Nr cadastral	Suprafața (mp)*	Observații / Referințe
	2.500	

* Suprafața este determinată în planul de proiecție Stereo 70.

**Date referitoare la teren**

Crt	Categorie folosință	Intra vilan	Suprafața (mp)	Tarla	Parcelă	Nr. topo	Observații / Referințe
1	faneata	NU	2.500	30	505,512,523	-	

Lungime Segmente

1) Valorile lungimilor segmentelor sunt obținute din proiecție în plan.

Punct început	X / Y	Punct sfârșit	X / Y	Lungime segment (** (m)
1	511.074,706 417.738,589	2	511.073,608 417.743,481	5.014
2	511.073,608 417.743,481	3	510.564,109 417.741,685	509.502
3	510.564,109 417.741,685	4	510.562,923 417.736,785	5.041
4	510.562,923 417.736,785	1	511.074,706 417.738,589	511.786

**** Lungimile segmentelor sunt determinate în planul de proiecție Stereo 70 și sunt rotunjite la 1 milimetru.**

***** Distanța dintre puncte este formată din segmente cumulate ce sunt mai mici decât valoarea 1 milimetru.**

**DATE DESPRE IMOBILUL NR. 4762**

Oficiul de Cadastru și Publicitate Imobiliară ARGES
Biroul de Cadastru și Publicitate Imobiliară Campulung

A. Partea I. Descrierea imobilului

TEREN Extravilan

Adresa: Jud. Arges, PUNCTULVL OARZEI

Nr. Crt	Nr cadastral Nr. topografic	Suprafața* (mp)	Observații / Referințe
A1	80430	5.000	Sector cadastral:47 Teren neimprejmuit;

B. Partea II. Proprietari și acte

Inscrieri privitoare la dreptul de proprietate și alte drepturi reale	Referințe
4959 / 12/04/2011	
Act Notarial nr. 588, din 11/04/2011 emis de BNP IONESCU CORNELIA;	
B2	A1
Intabulare, drept de PROPRIETATE, dobandit prin Conventie, cota actuala 1/1, cota initiala 1/1	
1) GRIGOROIU PETRE	
2) GRIGOROIU CLAUDIA, sotii	

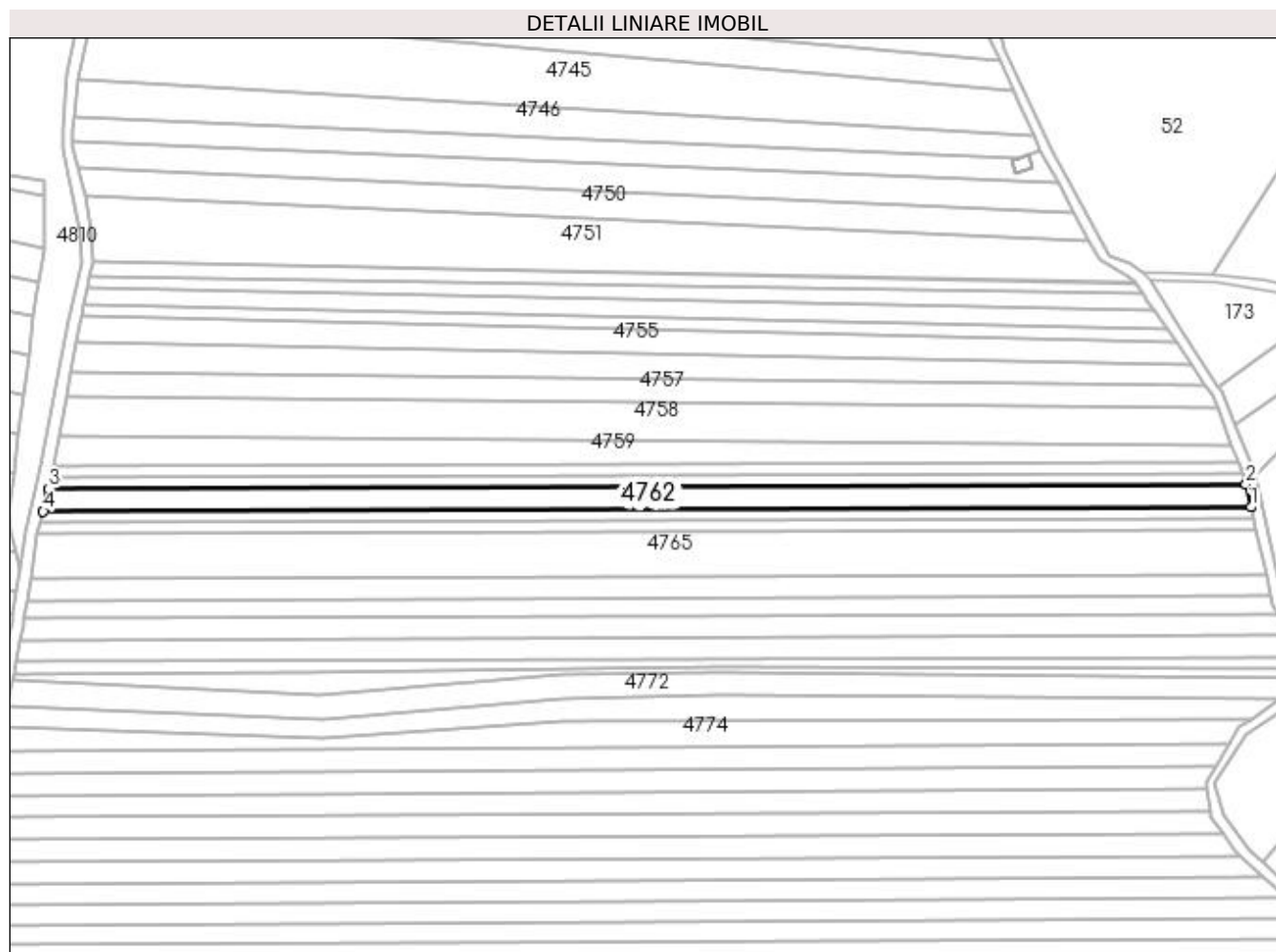
C. Partea III. SARCINI .

Inscrieri privind dezmembramintele dreptului de proprietate, drepturi reale de garanție și sarcini	Referințe
NU SUNT	

Anexa Nr. 1 La Partea I**Teren**

Nr cadastral	Suprafața (mp)*	Observații / Referințe
80430	5.000	

* Suprafața este determinată în planul de proiecție Stereo 70.

**Date referitoare la teren**

Crt	Categorie folosință	Intra vilan	Suprafața (mp)	Tarla	Parcelă	Nr. topo	Observații / Referințe
1	faneata	NU	5.000	30	505,512,522,523	-	

Lungime Segmente

1) Valorile lungimilor segmentelor sunt obținute din proiecție în plan.

Punct început	X / Y	Punct sfârșit	X / Y	Lungime segment (** (m)
1	511.076,887 417.728,87	2	511.074,706 417.738,589	9.961
2	511.074,706 417.738,589	3	510.562,923 417.736,785	511.786
3	510.562,923 417.736,785	4	510.560,568 417.727,05	10.016
4	510.560,568 417.727,05	1	511.076,887 417.728,87	516.322

**** Lungimile segmentelor sunt determinate în planul de proiecție Stereo 70 și sunt rotunjite la 1 milimetru.**

***** Distanța dintre puncte este formată din segmente cumulate ce sunt mai mici decât valoarea 1 milimetru.**

**DATE DESPRE IMOBILUL NR. 4763**

Oficiul de Cadastru și Publicitate Imobiliară ARGES
Biroul de Cadastru și Publicitate Imobiliară Campulung

A. Partea I. Descrierea imobilului

TEREN Extravilan

Adresa: Jud. Arges

Nr. Crt	Nr cadastral Nr. topografic	Suprafața* (mp)	Observații / Referințe
A1		2.500	Sector cadastral:47 Teren neimprejmuit;

B. Partea II. Proprietari și acte

Inscrieri privitoare la dreptul de proprietate și alte drepturi reale	Referințe
/	
Act Administrativ nr. 22327, din 25/09/1993 emis de CJPSDPAT ARGES;	
B1	A1
Intabulare, drept de PROPRIETATE, dobandit prin Reconstituire, cota actuala 1/1, cota initiala 1/1 1) TĂMAȘ VASILE, lipsă CNP	

C. Partea III. SARCINI .

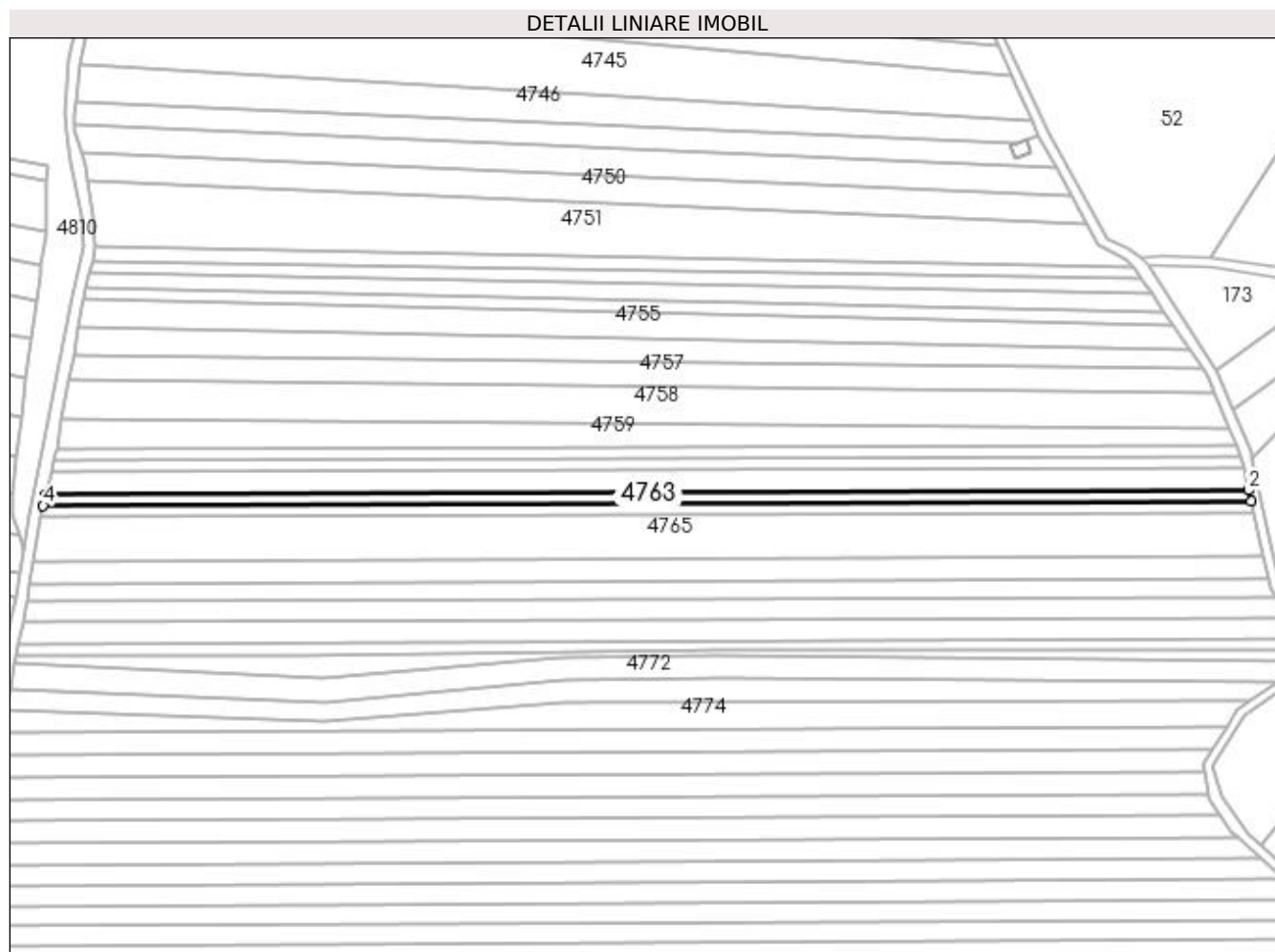
Inscrieri privind dezmembramintele dreptului de proprietate, drepturi reale de garanție și sarcini	Referințe
NU SUNT	

Anexa Nr. 1 La Partea I

Teren

Nr cadastral	Suprafața (mp)*	Observații / Referințe
	2.500	

* Suprafața este determinată în planul de proiecție Stereo 70.



Date referitoare la teren

Crt	Categorie folosință	Intra vilan	Suprafața (mp)	Tarla	Parcelă	Nr. topo	Observații / Referințe
1	faneata	NU	2.500	30	505,512,522,523	-	

Lungime Segmente

1) Valorile lungimilor segmentelor sunt obținute din proiecție în plan.

Punct început	X / Y	Punct sfârșit	X / Y	Lungime segment (** (m)
1	511.077,97 417.724,043	2	511.076,887 417.728,87	4.947
2	511.076,887 417.728,87	3	510.560,568 417.727,05	516.322
3	510.560,568 417.727,05	4	510.559,398 417.722,215	4.975
4	510.559,398 417.722,215	1	511.077,97 417.724,043	518.575

**** Lungimile segmentelor sunt determinate în planul de proiecție Stereo 70 și sunt rotunjite la 1 milimetru.**

***** Distanța dintre puncte este formată din segmente cumulate ce sunt mai mici decât valoarea 1 milimetru.**

**DATE DESPRE IMOBILUL NR. 4764**

Oficiul de Cadastru și Publicitate Imobiliară ARGES
Biroul de Cadastru și Publicitate Imobiliară Campulung

A. Partea I. Descrierea imobilului

TEREN Extravilan

Adresa: Jud. Arges

Nr. Crt	Nr cadastral Nr. topografic	Suprafața* (mp)	Observații / Referințe
A1		2.500	Sector cadastral:47 Teren neimprejmuit;

B. Partea II. Proprietari și acte

Inscrieri privitoare la dreptul de proprietate și alte drepturi reale	Referințe
/	
Act Notarial nr. 1407, din 29/06/2015 emis de JUDECĂTORIA CAMPULUNG (Titlu de proprietate nr.29334/16.11.1993 eliberat de CJPSDPAT ARGES);	
B1	Intabulare, drept de PROPRIETATE bun propriu , dobandit prin lesire Din Îndiviziune, cota actuala 1/1, cota initiala 1/1 1) TĂMAȘ NICOLAE

C. Partea III. SARCINI .

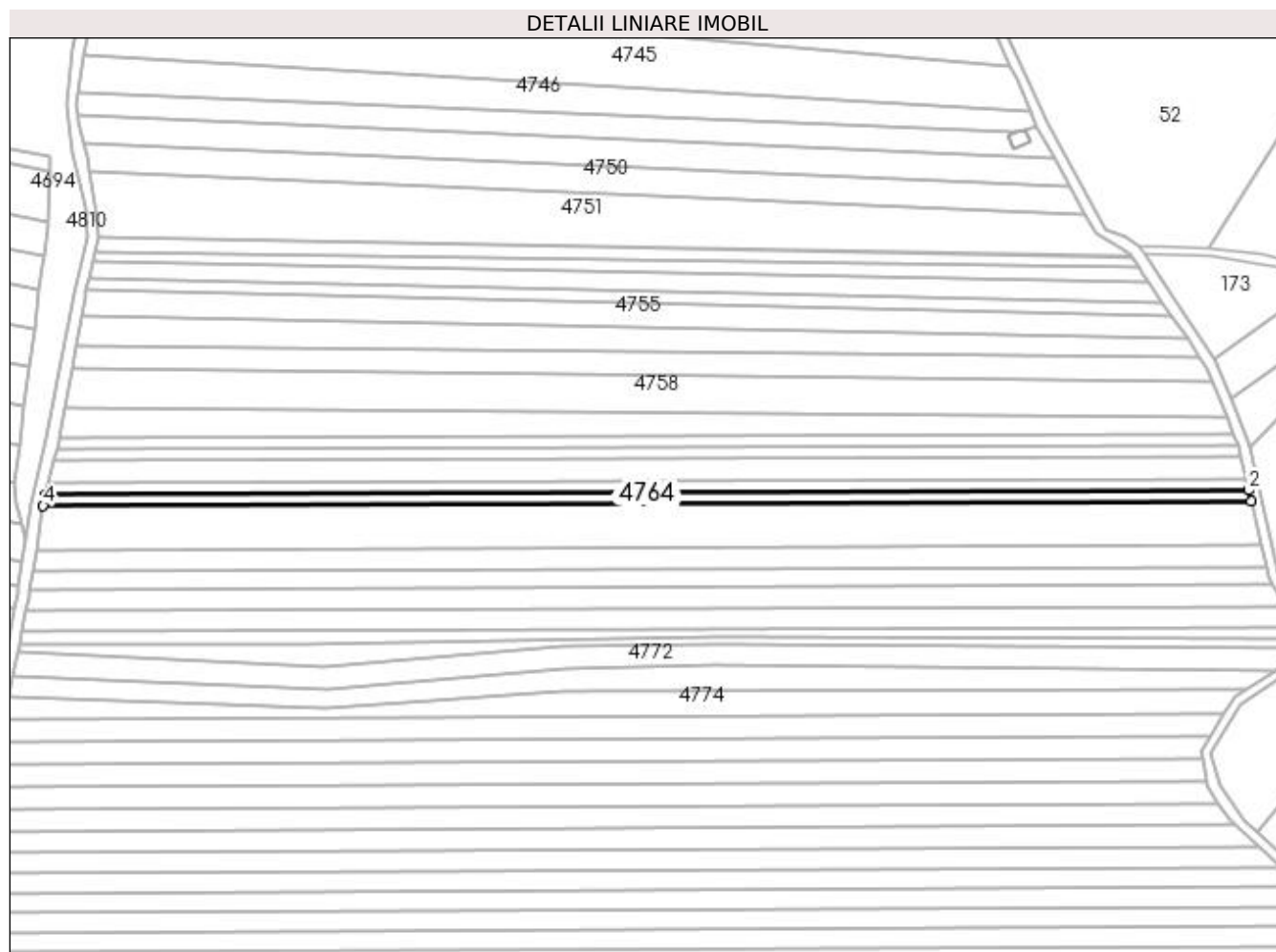
Inscrieri privind dezmembramentele dreptului de proprietate, drepturi reale de garanție și sarcini	Referințe
NU SUNT	

Anexa Nr. 1 La Partea I

Teren

Nr cadastral	Suprafața (mp)*	Observații / Referințe
	2.500	

* Suprafața este determinată în planul de proiecție Stereo 70.



Date referitoare la teren

Crt	Categorie folosință	Intra vilan	Suprafața (mp)	Tarla	Parcelă	Nr. topo	Observații / Referințe
1	faneata	NU	2.500	30	505,512,522,523	-	

Lungime Segmente

1) Valorile lungimilor segmentelor sunt obținute din proiecție în plan.

Punct început	X / Y	Punct sfârșit	X / Y	Lungime segment (** (m)
1	511.079,048 417.719,236	2	511.077,97 417.724,043	4.926
2	511.077,97 417.724,043	3	510.559,398 417.722,215	518.575
3	510.559,398 417.722,215	4	510.558,233 417.717,4	4.954
4	510.558,233 417.717,4	1	511.079,048 417.719,236	520.818

**** Lungimile segmentelor sunt determinate în planul de proiecție Stereo 70 și sunt rotunjite la 1 milimetru.**

***** Distanța dintre puncte este formată din segmente cumulate ce sunt mai mici decât valoarea 1 milimetru.**

**DATE DESPRE IMOBILUL NR. 4765**

Oficiul de Cadastru și Publicitate Imobiliară ARGES
Biroul de Cadastru și Publicitate Imobiliară Campulung

A. Partea I. Descrierea imobilului

TEREN Extravilan

Adresa: Jud. Arges, punct "Valea Oarzei"

Nr. Crt	Nr cadastral Nr. topografic	Suprafața* (mp)	Observații / Referințe
A1	80475	10.000	Sector cadastral:47 Teren neimprejmuit;

B. Partea II. Proprietari și acte

Inscrieri privitoare la dreptul de proprietate și alte drepturi reale		Referințe
24875 / 16/11/2021		
Act Notarial nr. 4733, din 15/11/2021 emis de Simion Aurelia Maria;		
B3	Intabulare, drept de PROPRIETATE- bun comun, dobandit prin Conventie, cota actuala 1/1, cota initiala 1/1 1) GRIGOROIU ION, casatorit cu 2) GRIGOROIU DANIELA	A1

C. Partea III. SARCINI .

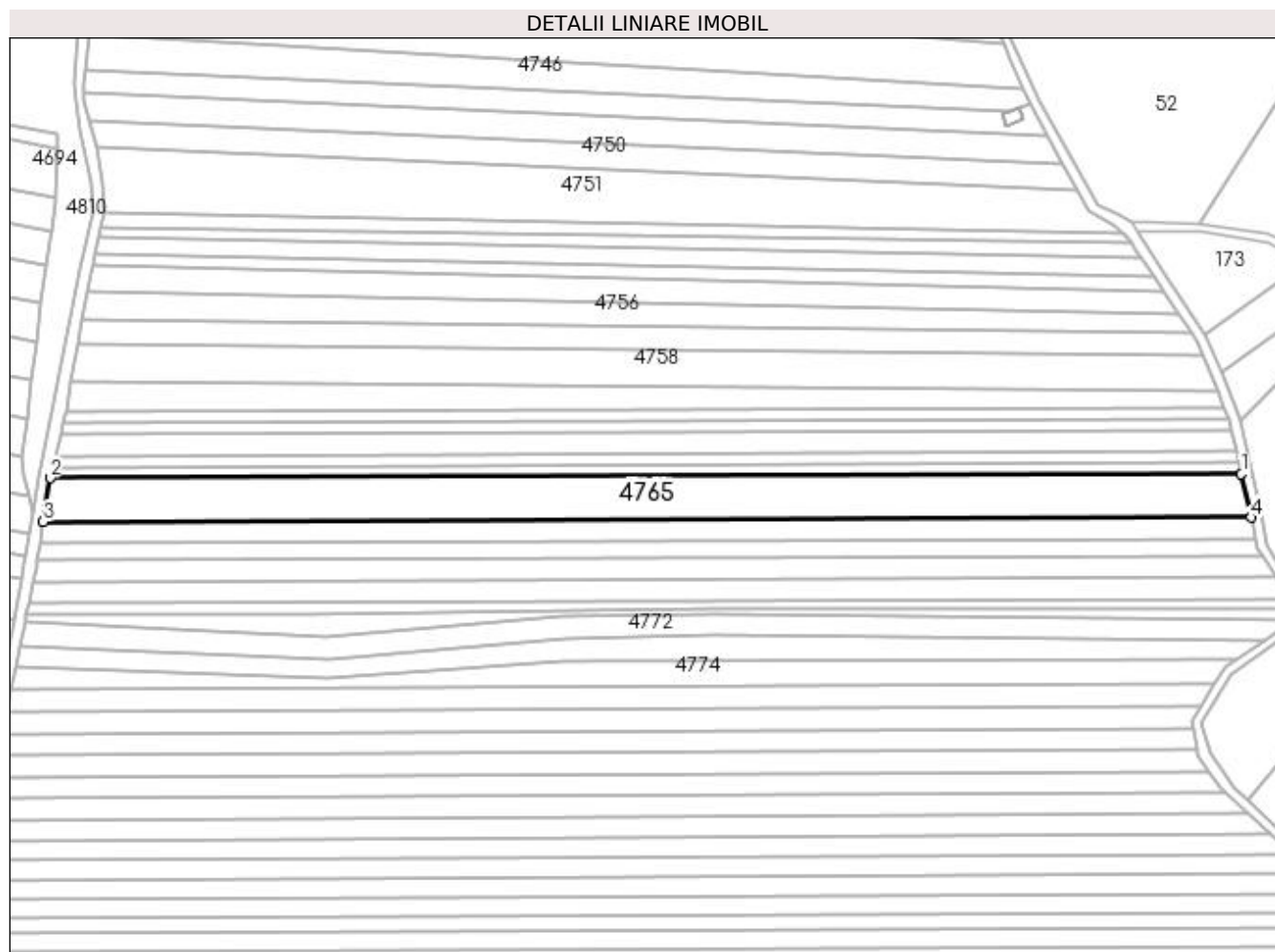
Inscrieri privind dezmembramintele dreptului de proprietate, drepturi reale de garanție și sarcini	Referințe
NU SUNT	

Anexa Nr. 1 La Partea I

Teren

Nr cadastral	Suprafața (mp)*	Observații / Referințe
80475	10.000	

* Suprafața este determinată în planul de proiecție Stereo 70.



Date referitoare la teren

Crt	Categorie folosință	Intra vilan	Suprafața (mp)	Tarla	Parcelă	Nr. topo	Observații / Referințe
1	faneata	NU	10.000	30	505,512,522,523	-	

Lungime Segmente

1) Valorile lungimilor segmentelor sunt obținute din proiecție în plan.

Punct început	X / Y	Punct sfârșit	X / Y	Lungime segment (** (m)
1	511.079,048 417.719,236	2	510.558,233 417.717,4	520.818
2	510.558,233 417.717,4	3	510.555,199 417.698,322	19.318
3	510.555,199 417.698,322	4	511.083,323 417.700,184	528.127
4	511.083,323 417.700,184	1	511.079,048 417.719,236	19.526

**** Lungimile segmentelor sunt determinate în planul de proiecție Stereo 70 și sunt rotunjite la 1 milimetru.**

***** Distanța dintre puncte este formată din segmente cumulate ce sunt mai mici decât valoarea 1 milimetru.**

**DATE DESPRE IMOBILUL NR. 4766**

Oficiul de Cadastru și Publicitate Imobiliară ARGES
Biroul de Cadastru și Publicitate Imobiliară Campulung

A. Partea I. Descrierea imobilului

TEREN Extravilan

Adresa: Jud. Arges

Nr. Crt	Nr cadastral Nr. topografic	Suprafața* (mp)	Observații / Referințe
A1		5.000	Sector cadastral:47 Teren neimprejmuit;

B. Partea II. Proprietari și acte

Inscrieri privitoare la dreptul de proprietate și alte drepturi reale	Referințe
/	
Act Administrativ nr. 19171, din 20/08/1993 emis de CJPSDPAT ARGES;	
B1	A1
Intabulare, drept de PROPRIETATE, dobandit prin Reconstituire, cota actuala 1/1, cota initiala 1/1 1) PÎRSE NICOLAE, lipsă CNP	

C. Partea III. SARCINI .

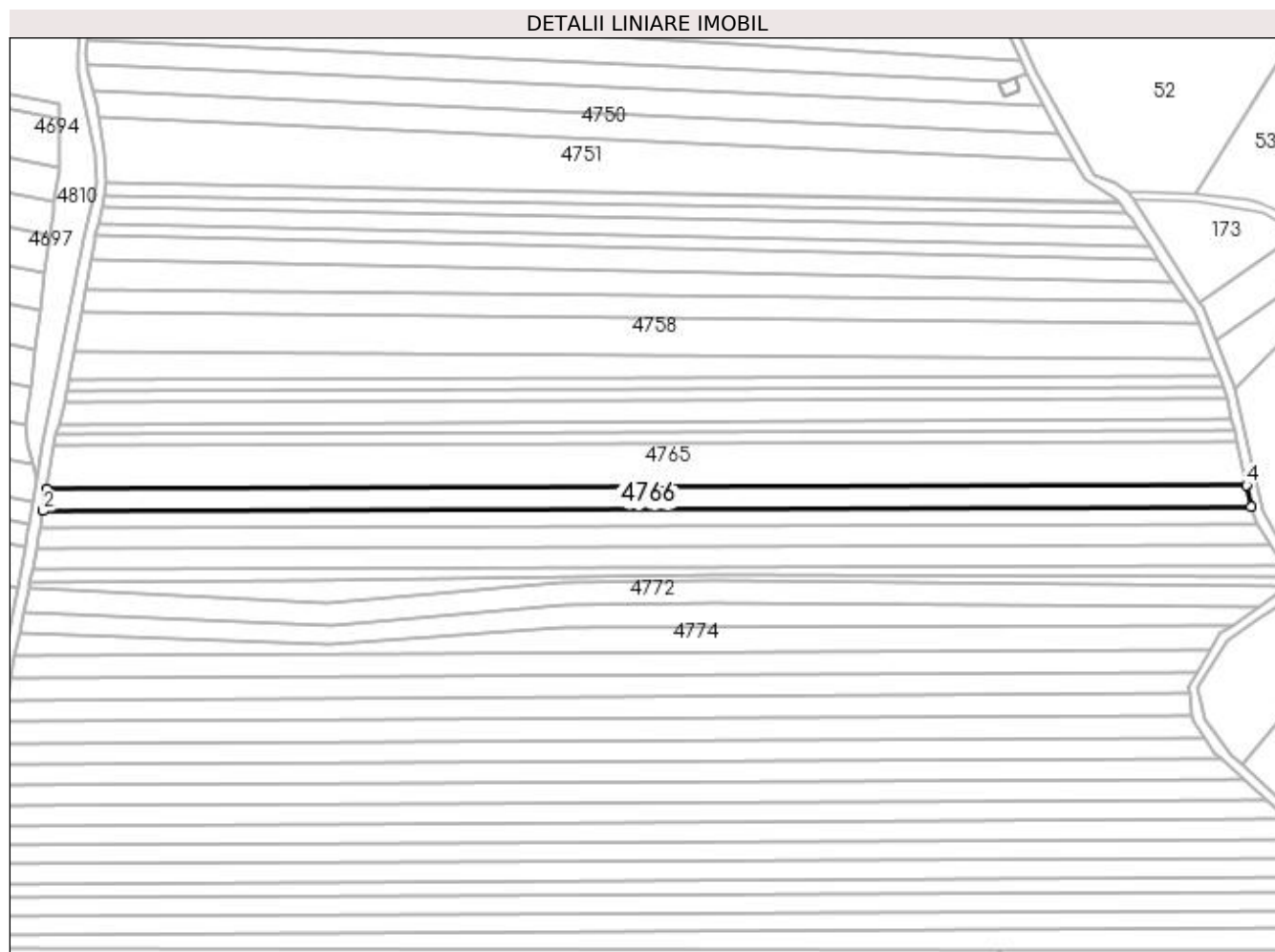
Inscrieri privind dezmembramintele dreptului de proprietate, drepturi reale de garanție și sarcini	Referințe
NU SUNT	

Anexa Nr. 1 La Partea I

Teren

Nr cadastral	Suprafața (mp)*	Observații / Referințe
	5.000	

* Suprafața este determinată în planul de proiecție Stereo 70.



Date referitoare la teren

Crt	Categorie folosință	Intra vilan	Suprafața (mp)	Tarla	Parcelă	Nr. topo	Observații / Referințe
1	faneata	NU	5.000	30	505,512,522,523	-	

Lungime Segmente

1) Valorile lungimilor segmentelor sunt obținute din proiecție în plan.

Punct început	X / Y	Punct sfârșit	X / Y	Lungime segment (** (m)
1	510.555,199 417.698,322	2	510.553,697 417.688,882	9.559
2	510.553,697 417.688,882	3	511.085,438 417.690,756	531.744
3	511.085,438 417.690,756	4	511.083,323 417.700,184	9.662
4	511.083,323 417.700,184	1	510.555,199 417.698,322	528.127

**** Lungimile segmentelor sunt determinate în planul de proiecție Stereo 70 și sunt rotunjite la 1 milimetru.**

***** Distanța dintre puncte este formată din segmente cumulate ce sunt mai mici decât valoarea 1 milimetru.**

**DATE DESPRE IMOBILUL NR. 4767**

Oficiul de Cadastru și Publicitate Imobiliară ARGES
Biroul de Cadastru și Publicitate Imobiliară Campulung

A. Partea I. Descrierea imobilului

TEREN Extravilan

Adresa: Jud. Arges, PCT."VALEA OARZEI"

Nr. Crt	Nr cadastral Nr. topografic	Suprafața* (mp)	Observații / Referințe
A1	80696	4.000	Sector cadastral:47 Teren neimprejmuit;

B. Partea II. Proprietari și acte

Inscrieri privitoare la dreptul de proprietate și alte drepturi reale	Referințe
9325 / 16/07/2012	
Act Notarial nr. 709, din 13/07/2012 emis de IONESCU CORNELIA;	
B2	A1
Intabulare, drept de PROPRIETATE, dobandit prin Conventie, cota actuala 1/1, cota initiala 1/1	
1) GRIGOROIU ION, casatorit cu	
2) GRIGOROIU DANIELA	

C. Partea III. SARCINI .

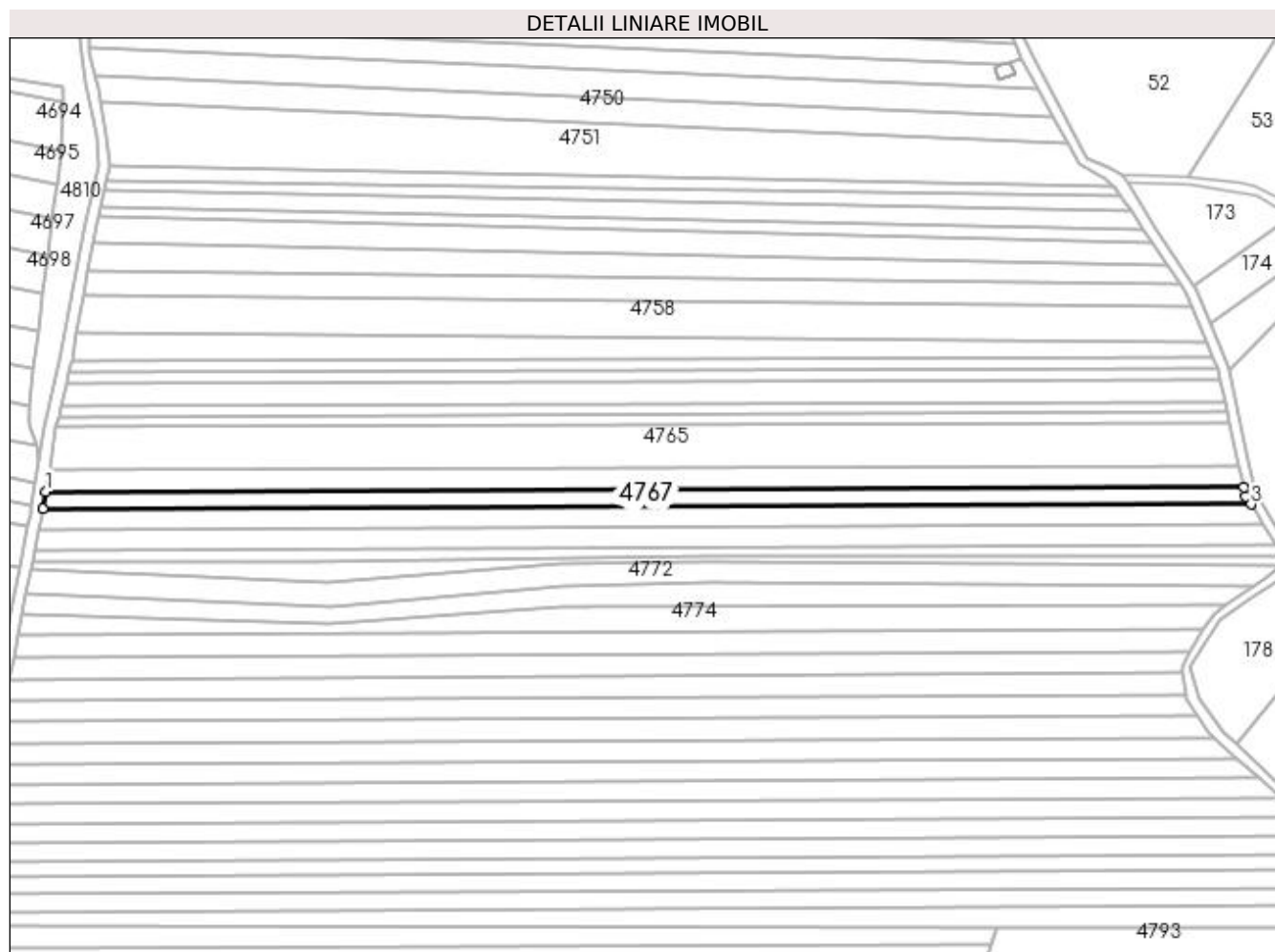
Inscrieri privind dezmembramintele dreptului de proprietate, drepturi reale de garanție și sarcini	Referințe
NU SUNT	

Anexa Nr. 1 La Partea I

Teren

Nr cadastral	Suprafața (mp)*	Observații / Referințe
80696	4.000	

* Suprafața este determinată în planul de proiecție Stereo 70.



Date referitoare la teren

Crt	Categorie folosință	Intra vilan	Suprafața (mp)	Tarla	Parcelă	Nr. topo	Observații / Referințe
1	faneata	NU	4.000	30	505,512,522,523	-	

Lungime Segmente

1) Valorile lungimilor segmentelor sunt obținute din proiecție în plan.

Punct început	X / Y	Punct sfârșit	X / Y	Lungime segment (** (m)
1	510.553,697 417.688,882	2	510.552,504 417.681,38	7.596
2	510.552,504 417.681,38	3	511.088,513 417.683,27	536.012
3	511.088,513 417.683,27	4	511.086,32 417.686,825	4.177
4	511.086,32 417.686,825	5	511.085,438 417.690,756	4.029
5	511.085,438 417.690,756	1	510.553,697 417.688,882	531.744

**** Lungimile segmentelor sunt determinate în planul de proiecție Stereo 70 și sunt rotunjite la 1 milimetru.**

***** Distanța dintre puncte este formată din segmente cumulate ce sunt mai mici decât valoarea 1 milimetru.**

**DATE DESPRE IMOBILUL NR. 4768**

Oficiul de Cadastru și Publicitate Imobiliară ARGES
Biroul de Cadastru și Publicitate Imobiliară Campulung

A. Partea I. Descrierea imobilului

TEREN Extravilan

Adresa: Jud. Arges

Nr. Crt	Nr cadastral Nr. topografic	Suprafața* (mp)	Observații / Referințe
A1		5.000	Sector cadastral:47 Teren neimprejmuit;

B. Partea II. Proprietari și acte

Inscrieri privitoare la dreptul de proprietate și alte drepturi reale	Referințe
/	
Act Normativ nr. 7, din 13/03/1996 emis de PARLAMENT (art. 13 alin. 15);	
B1	A1
Inscrierea provizorie, drept de PROPRIETATE, dobandit prin Lege, cota actuala 1/1, cota initiala 1/1 1) COMUNA VALEA MARE PRAVAT, CIF:5010196	

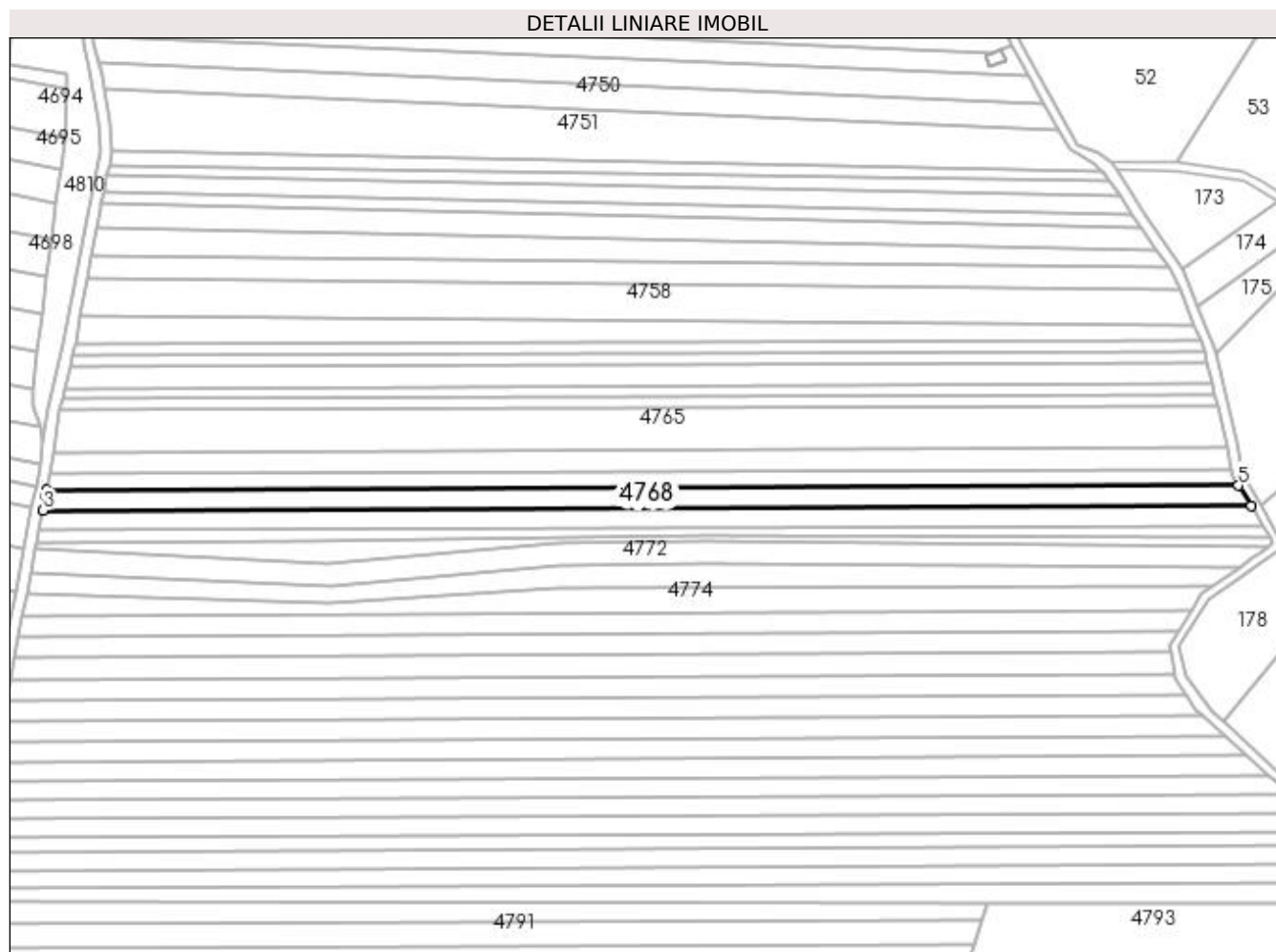
C. Partea III. SARCINI .

Inscrieri privind dezmembramintele dreptului de proprietate, drepturi reale de garanție și sarcini	Referințe
NU SUNT	

Anexa Nr. 1 La Partea I**Teren**

Nr cadastral	Suprafața (mp)*	Observații / Referințe
	5.000	

* Suprafața este determinată în planul de proiecție Stereo 70.

**Date referitoare la teren**

Crt	Categorie folosință	Intra vilan	Suprafața (mp)	Tarla	Parcelă	Nr. topo	Observații / Referințe
1	faneata	NU	5.000	30	505,512,522,523	-	

Lungime Segmente

1) Valorile lungimilor segmentelor sunt obținute din proiecție în plan.

Punct început	X / Y	Punct sfârșit	X / Y	Lungime segment (** (m)
1	510.552,504 417.681,38	2	510.552,008 417.678,262	3.157
2	510.552,008 417.678,262	3	510.550,772 417.672,109	6.276
3	510.550,772 417.672,109	4	511.094,214 417.674,025	543.445
4	511.094,214 417.674,025	5	511.088,513 417.683,27	10.861
5	511.088,513 417.683,27	1	510.552,504 417.681,38	536.012

**** Lungimile segmentelor sunt determinate în planul de proiecție Stereo 70 și sunt rotunjite la 1 milimetru.**

***** Distanța dintre puncte este formată din segmente cumulate ce sunt mai mici decât valoarea 1 milimetru.**

**DATE DESPRE IMOBILUL NR. 4769**

Oficiul de Cadastru și Publicitate Imobiliară ARGES
Biroul de Cadastru și Publicitate Imobiliară Campulung

A. Partea I. Descrierea imobilului

TEREN Extravilan

Adresa: Jud. Arges

Nr. Crt	Nr cadastral Nr. topografic	Suprafața* (mp)	Observații / Referințe
A1		5.000	Sector cadastral:47 Teren neimprejmut;

B. Partea II. Proprietari și acte

Inscrieri privitoare la dreptul de proprietate și alte drepturi reale	Referințe
/	
Act Administrativ nr. 62884, din 11/01/1995 emis de CJPSDPAT ARGEȘ;	
B1	A1
Intabulare, drept de PROPRIETATE, dobândit prin Reconstituire, cota actuala 1/1, cota initiala 1/1	
1) SOLOMON LUCICA, lipsă CNP	
2) MANOLE MARIA, lipsă CNP	
3) MANOLE GEORGETA, lipsă CNP	

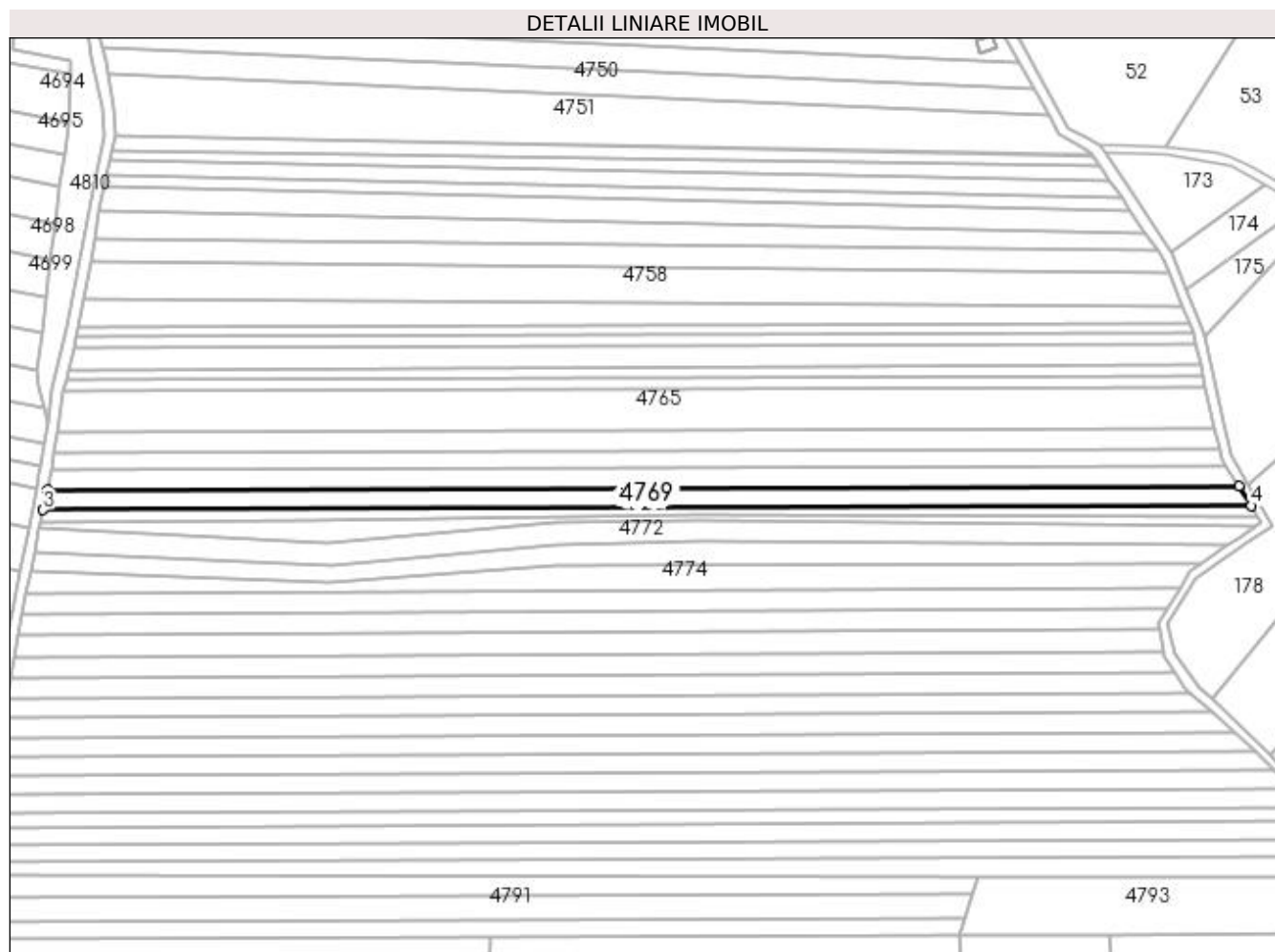
C. Partea III. SARCINI .

Inscrieri privind dezmembramintele dreptului de proprietate, drepturi reale de garanție și sarcini	Referințe
NU SUNT	

Anexa Nr. 1 La Partea I**Teren**

Nr cadastral	Suprafața (mp)*	Observații / Referințe
	5.000	

* Suprafața este determinată în planul de proiecție Stereo 70.

**Date referitoare la teren**

Crt	Categorie folosință	Intra vilan	Suprafața (mp)	Tarla	Parcelă	Nr. topo	Observații / Referințe
1	faneata	NU	5.000	30	505,512,522,523	-	

Lungime Segmente

1) Valorile lungimilor segmentelor sunt obținute din proiecție în plan.

Punct început	X / Y	Punct sfârșit	X / Y	Lungime segment (** (m)
1	511.094,214 417.674,025	2	510.550,772 417.672,109	543.445
2	510.550,772 417.672,109	3	510.548,936 417.662,965	9.327
3	510.548,936 417.662,965	4	511.099,837 417.664,907	550.904
4	511.099,837 417.664,907	1	511.094,214 417.674,025	10.712

**** Lungimile segmentelor sunt determinate în planul de proiecţie Stereo 70 şi sunt rotunjite la 1 milimetru.**

***** Distanţa dintre puncte este formată din segmente cumulate ce sunt mai mici decât valoarea 1 milimetru.**

**DATE DESPRE IMOBILUL NR. 4770**

Oficiul de Cadastru și Publicitate Imobiliară ARGES
Biroul de Cadastru și Publicitate Imobiliară Campulung

A. Partea I. Descrierea imobilului

TEREN Extravilan

Adresa: Jud. Arges, PUNCTUL "VALEA OARZEI"

Nr. Crt	Nr cadastral Nr. topografic	Suprafața* (mp)	Observații / Referințe
A1	80302	2.500	Sector cadastral:47 Teren neimprejmuit;

B. Partea II. Proprietari și acte

Inscrieri privitoare la dreptul de proprietate și alte drepturi reale	Referințe
8854 / 05/08/2010	
Act Notarial nr. 1156, din 05/08/2010 emis de BNP IONESCU CORNELIA;	
B1	A1
Intabulare, drept de PROPRIETATE, dobândit prin Conventie, cota actuala 1/1, cota initiala 1/1	
1) GRIGOROIU ION, casatorit cu, lipsă CNP	
2) GRIGOROIU DANIELA, lipsă CNP	

C. Partea III. SARCINI .

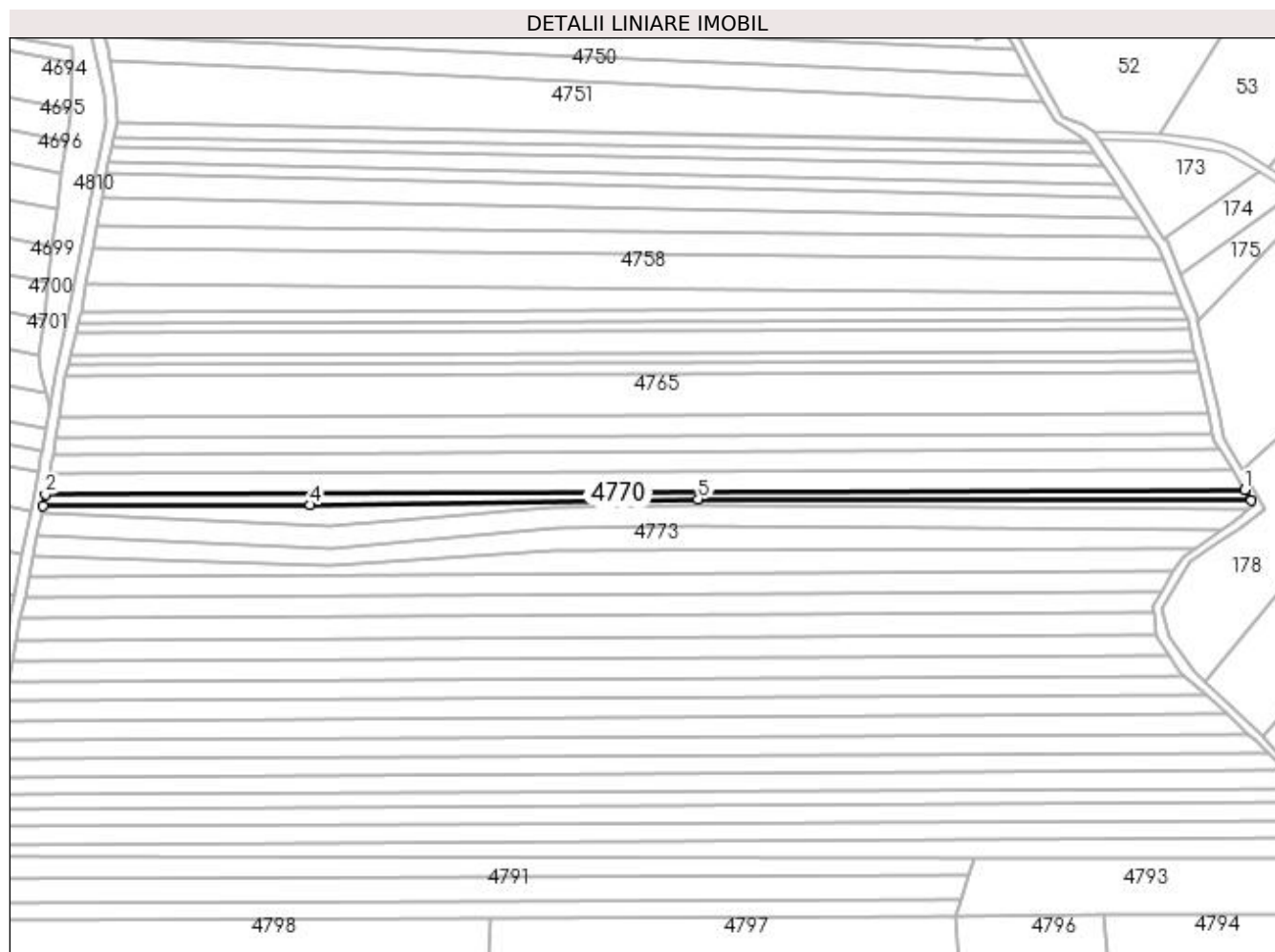
Inscrieri privind dezmembramintele dreptului de proprietate, drepturi reale de garanție și sarcini	Referințe
NU SUNT	

Anexa Nr. 1 La Partea I

Teren

Nr cadastral	Suprafața (mp)*	Observații / Referințe
80302	2.500	

* Suprafața este determinată în planul de proiecție Stereo 70.



Date referitoare la teren

Crt	Categorie folosință	Intravilan	Suprafața (mp)	Tarla	Parcelă	Nr. topo	Observații / Referințe
1	pasune	NU	2.500	30	505,512,522,523	-	

Lungime Segmente

1) Valorile lungimilor segmentelor sunt obținute din proiecție în plan.

Punct început	X / Y	Punct sfârșit	X / Y	Lungime segment (** (m)
1	511.099,837 417.664,907	2	510.548,936 417.662,965	550.904
2	510.548,936 417.662,965	3	510.547,856 417.657,59	5.482
3	510.547,856 417.657,59	4	510.670,631 417.657,995	122.776
4	510.670,631 417.657,995	5	510.848,862 417.660,568	178.25
5	510.848,862 417.660,568	6	511.102,848 417.660,024	253.987

Punct început	X / Y	Punct sfârșit	X / Y	Lungime segment (** (m)
6	511.102,848 417.660,024	1	511.099,837 417.664,907	5.737

** Lungimile segmentelor sunt determinate în planul de proiecție Stereo 70 și sunt rotunjite la 1 milimetru.

*** Distanța dintre puncte este formată din segmente cumulate ce sunt mai mici decât valoarea 1 milimetru.

**DATE DESPRE IMOBILUL NR. 4771**

Oficiul de Cadastru și Publicitate Imobiliară ARGES
Biroul de Cadastru și Publicitate Imobiliară Campulung

A. Partea I. Descrierea imobilului

TEREN Extravilan

Adresa: Jud. Arges, PUNCTUL "VALEA OARZEI"

Nr. Crt	Nr cadastral Nr. topografic	Suprafața* (mp)	Observații / Referințe
A1	80305	2.500	Sector cadastral:47 Teren neimprejmuit;

B. Partea II. Proprietari și acte

Inscrieri privitoare la dreptul de proprietate și alte drepturi reale		Referințe
8855 / 05/08/2010		
Act Notarial nr. 1155, din 05/08/2010 emis de BNP IONESCU CORNELIA;		
B1	Intabulare, drept de PROPRIETATE, dobandit prin Conventie, cota actuala 1/1, cota initiala 1/1 1) GRIGOROIU ION, casatorit cu, lipsă CNP 2) GRIGOROIU DANIELA, lipsă CNP	A1

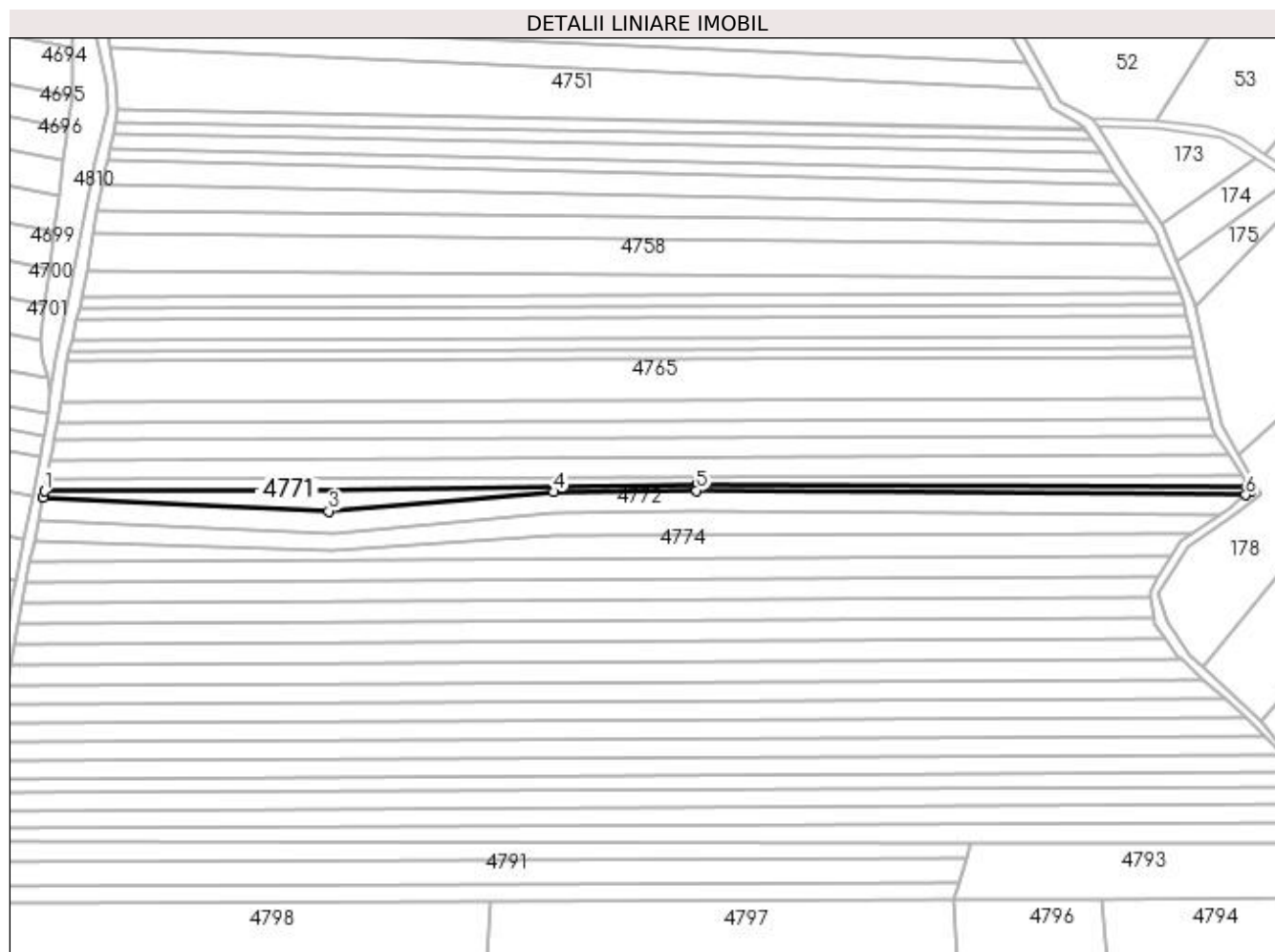
C. Partea III. SARCINI .

Inscrieri privind dezmembramintele dreptului de proprietate, drepturi reale de garanție și sarcini	Referințe
NU SUNT	

Anexa Nr. 1 La Partea I**Teren**

Nr cadastral	Suprafața (mp)*	Observații / Referințe
80305	2.500	

* Suprafața este determinată în planul de proiecție Stereo 70.

**Date referitoare la teren**

Crt	Categorie folosință	Intravilan	Suprafața (mp)	Tarla	Parcelă	Nr. topo	Observații / Referințe
1	faneata	NU	2.500	30	505,512,522,523	-	

Lungime Segmente

1) Valorile lungimilor segmentelor sunt obținute din proiecție în plan.

Punct început	X / Y	Punct sfârșit	X / Y	Lungime segment (** (m)
1	510.547,856 417.657,59	2	510.547,292 417.654,781	2.865
2	510.547,292 417.654,781	3	510.678,908 417.648,311	131.775
3	510.678,908 417.648,311	4	510.782,697 417.657,194	104.168
4	510.782,697 417.657,194	5	510.848,626 417.657,871	65.932
5	510.848,626 417.657,871	6	511.101,771 417.655,87	253.153

Punct început	X / Y	Punct sfârșit	X / Y	Lungime segment (** (m)
6	511.101,771 417.655,87	7	511.104,236 417.657,773	3.114
7	511.104,236 417.657,773	8	511.102,848 417.660,024	2.645
8	511.102,848 417.660,024	9	510.848,862 417.660,568	253.987
9	510.848,862 417.660,568	10	510.670,631 417.657,995	178.25
10	510.670,631 417.657,995	1	510.547,856 417.657,59	122.776

** Lungimile segmentelor sunt determinate în planul de proiecție Stereo 70 și sunt rotunjite la 1 milimetru.

*** Distanța dintre puncte este formată din segmente cumulate ce sunt mai mici decât valoarea 1 milimetru.

**DATE DESPRE IMOBILUL NR. 4772**

Oficiul de Cadastru și Publicitate Imobiliară ARGES
Biroul de Cadastru și Publicitate Imobiliară Campulung

A. Partea I. Descrierea imobilului

TEREN Extravilan

Nr. CF vechi:768
Nr. cadastral vechi:602.

Adresa: Jud. Arges, punct Valea Oarzii

Nr. Crt	Nr cadastral Nr. topografic	Suprafața* (mp)	Observații / Referințe
A1	81909	5.399	Sector cadastral:47 Teren neimprejmuit;

B. Partea II. Proprietari și acte

Inscrieri privitoare la dreptul de proprietate și alte drepturi reale		Referințe
9497 / 28/09/2007		
Contract De Donatie nr. 1707, din 25/09/2007 emis de BNP TULUCA FILOFTEIA;		
B1	Intabulare, drept de PROPRIETATE- bun propriu, dobandit prin Conventie, cota actuala 1/1, cota initiala 1/1 1) MANOLE ION	A1

C. Partea III. SARCINI .

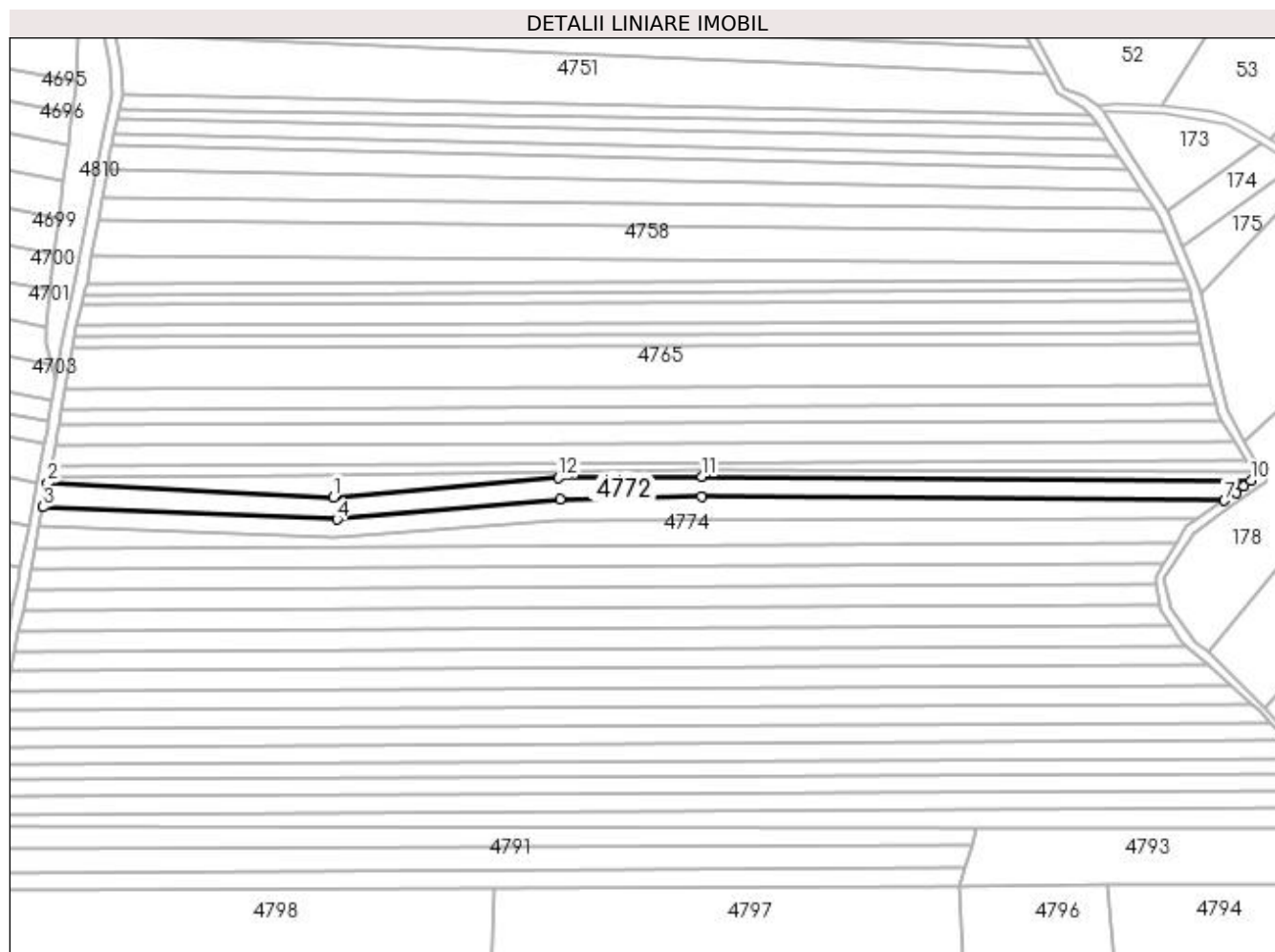
Inscrieri privind dezmembramintele dreptului de proprietate, drepturi reale de garanție și sarcini	Referințe
NU SUNT	

Anexa Nr. 1 La Partea I

Teren

Nr cadastral	Suprafața (mp)*	Observații / Referințe
81909	5.399	

* Suprafața este determinată în planul de proiecție Stereo 70.



Date referitoare la teren

Crt	Categorie folosință	Intravilan	Suprafața (mp)	Tarla	Parcelă	Nr. topo	Observații / Referințe
1	faneata	NU	5.399	30	505,512,522,523	-	

Lungime Segmente

1) Valorile lungimilor segmentelor sunt obținute din proiecție în plan.

Punct început	X / Y	Punct sfârșit	X / Y	Lungime segment (** (m)
1	510.678,908 417.648,311	2	510.547,292 417.654,781	131.775
2	510.547,292 417.654,781	3	510.545,084 417.643,785	11.215
3	510.545,084 417.643,785	4	510.680,602 417.637,998	135.642
4	510.680,602 417.637,998	5	510.783,283 417.647,344	103.105
5	510.783,283 417.647,344	6	510.848,515 417.648,548	65.243

Punct început	X / Y	Punct sfârșit	X / Y	Lungime segment (** (m)
6	510.848,515 417.648,548	7	511.089,474 417.646,725	240.966
7	511.089,474 417.646,725	8	511.094,869 417.650,391	6.523
8	511.094,869 417.650,391	9	511.098,478 417.653,476	4.748
9	511.098,478 417.653,476	10	511.101,771 417.655,87	4.071
10	511.101,771 417.655,87	11	510.848,626 417.657,871	253.153
11	510.848,626 417.657,871	12	510.782,697 417.657,194	65.932
12	510.782,697 417.657,194	1	510.678,908 417.648,311	104.168

** Lungimile segmentelor sunt determinate în planul de proiecție Stereo 70 și sunt rotunjite la 1 milimetru.

*** Distanța dintre puncte este formată din segmente cumulate ce sunt mai mici decât valoarea 1 milimetru.

**DATE DESPRE IMOBILUL NR. 4773**

Oficiul de Cadastru și Publicitate Imobiliară ARGES
Biroul de Cadastru și Publicitate Imobiliară Campulung

A. Partea I. Descrierea imobilului

TEREN Extravilan

Adresa: Jud. Arges, PUNCTUL "VALEA OARZEI"

Nr. Crt	Nr cadastral Nr. topografic	Suprafața* (mp)	Observații / Referințe
A1	80318	5.000	Sector cadastral:47 Teren neimprejmuit;

B. Partea II. Proprietari și acte

Inscrieri privitoare la dreptul de proprietate și alte drepturi reale		Referințe
9248 / 13/08/2010		
Act Notarial nr. 1181, din 11/08/2010 emis de BNP IONESCU CORNELIA;		
B2	Intabulare, drept de PROPRIETATE, dobandit prin Conventie, cota actuala 1/1, cota initiala 1/1 1) GRIGOROIU ION, casatorit cu, lipsă CNP 2) GRIGOROIU DANIELA, lipsă CNP	A1

C. Partea III. SARCINI .

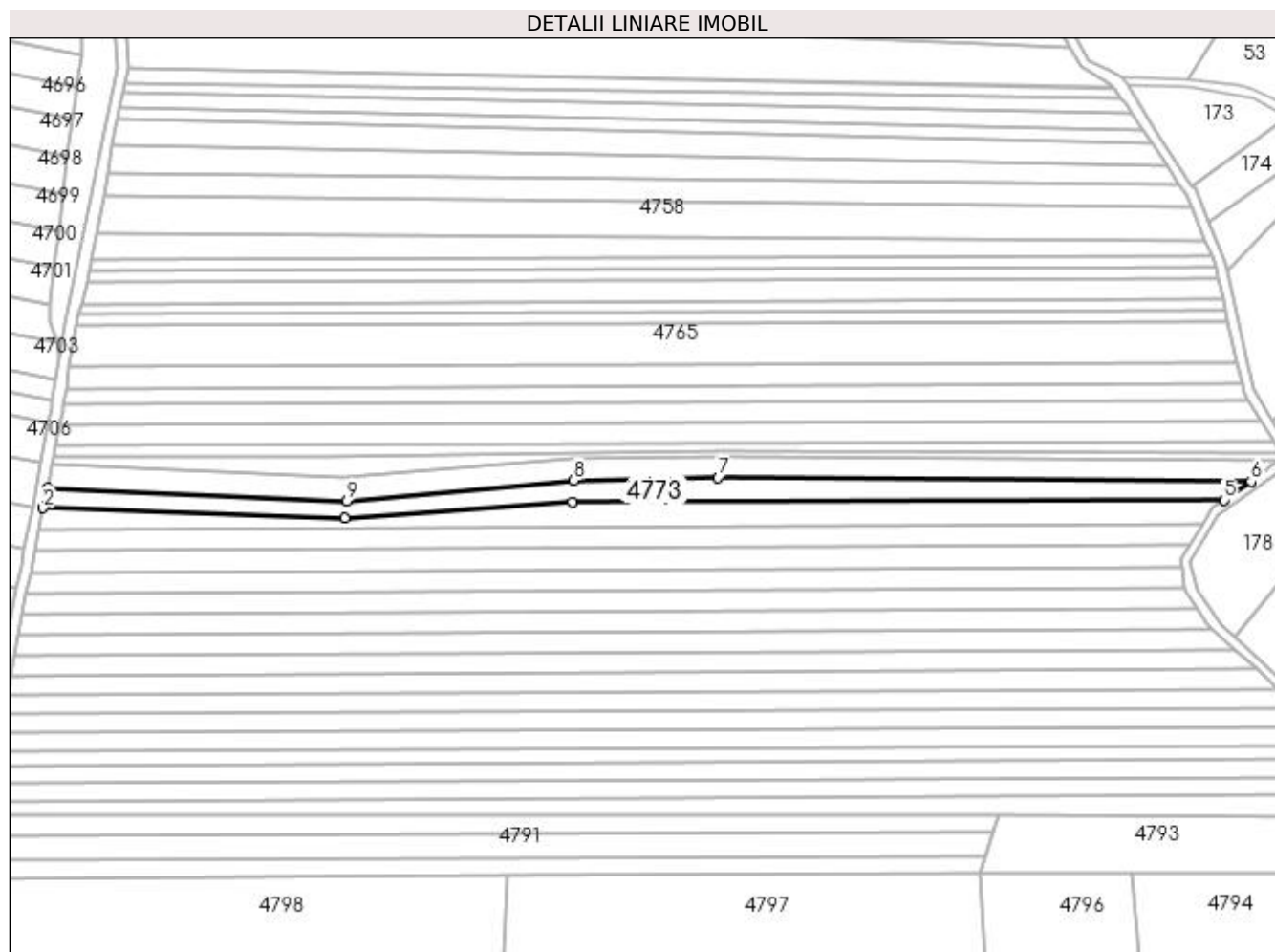
Inscrieri privind dezmembramintele dreptului de proprietate, drepturi reale de garanție și sarcini	Referințe
NU SUNT	

Anexa Nr. 1 La Partea I

Teren

Nr cadastral	Suprafața (mp)*	Observații / Referințe
80318	5.000	

* Suprafața este determinată în planul de proiecție Stereo 70.



Date referitoare la teren

Crt	Categorie folosință	Intravilan	Suprafața (mp)	Tarla	Parcelă	Nr. topo	Observații / Referințe
1	faneata	NU	5.000	30	505,512,522,523	-	

Lungime Segmente

1) Valorile lungimilor segmentelor sunt obținute din proiecție în plan.

Punct început	X / Y	Punct sfârșit	X / Y	Lungime segment (** (m)
1	510.545,084 417.643,785	2	510.543,276 417.634,786	9.179
2	510.543,276 417.634,786	3	510.679,676 417.630,097	136.481
3	510.679,676 417.630,097	4	510.782,628 417.637,511	103.219
4	510.782,628 417.637,511	5	511.077,146 417.638,348	294.519
5	511.077,146 417.638,348	6	511.089,474 417.646,725	14.905

Punct început	X / Y	Punct sfârșit	X / Y	Lungime segment (** (m)
6	511.089,474 417.646,725	7	510.848,515 417.648,548	240.966
7	510.848,515 417.648,548	8	510.783,283 417.647,344	65.243
8	510.783,283 417.647,344	9	510.680,602 417.637,998	103.105
9	510.680,602 417.637,998	1	510.545,084 417.643,785	135.642

** Lungimile segmentelor sunt determinate în planul de proiecție Stereo 70 și sunt rotunjite la 1 milimetru.

*** Distanța dintre puncte este formată din segmente cumulate ce sunt mai mici decât valoarea 1 milimetru.

**DATE DESPRE IMOBILUL NR. 4774**

Oficiul de Cadastru și Publicitate Imobiliară ARGES
Biroul de Cadastru și Publicitate Imobiliară Campulung

A. Partea I. Descrierea imobilului

TEREN Extravilan

Adresa: Jud. Arges

Nr. Crt	Nr cadastral Nr. topografic	Suprafața* (mp)	Observații / Referințe
A1	80303	5.026	Sector cadastral:47 Teren neimprejmuit;

B. Partea II. Proprietari și acte

Inscrieri privitoare la dreptul de proprietate și alte drepturi reale		Referințe
8857 / 05/08/2010		
Act Notarial nr. 1147, din 04/08/2010 emis de BNP IONESCU CORNELIA (actele anexate cererii cu nr. 6831/18.06.2010 aflata in arhiva BCPI CAMPULUNG);		
B3	Intabulare, drept de PROPRIETATE, dobandit prin Conventie, cota actuala 1/1, cota initiala 1/1 1) GRIGOROIU ION, casatorit cu, lipsă CNP 2) GRIGOROIU DANIELA, lipsă CNP	A1

C. Partea III. SARCINI .

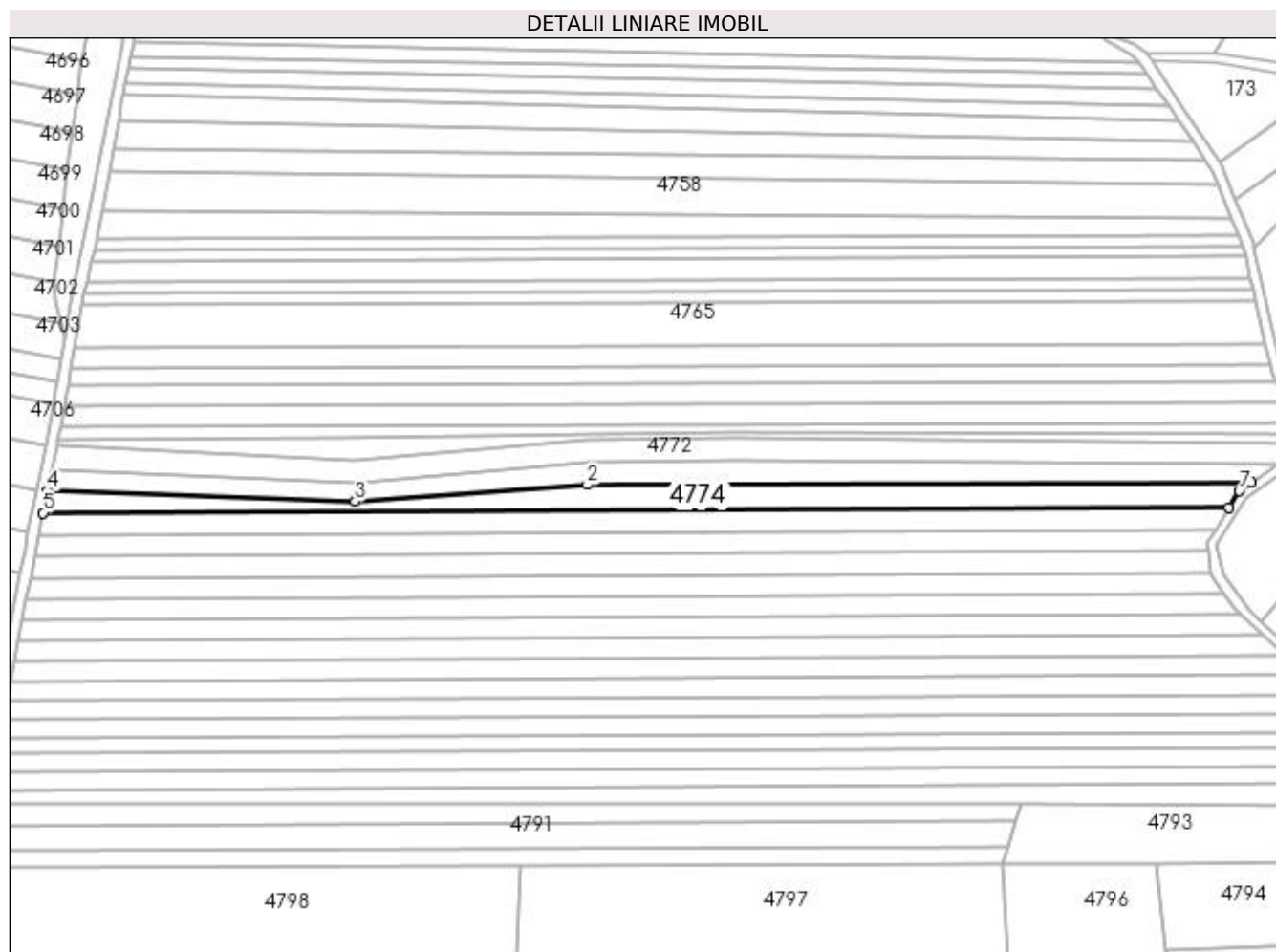
Inscrieri privind dezmembramintele dreptului de proprietate, drepturi reale de garanție și sarcini	Referințe
NU SUNT	

Anexa Nr. 1 La Partea I

Teren

Nr cadastral	Suprafața (mp)*	Observații / Referințe
80303	5.026	

* Suprafața este determinată în planul de proiecție Stereo 70.



Date referitoare la teren

Crt	Categorie folosință	Intra vilan	Suprafața (mp)	Tarla	Parcelă	Nr. topo	Observații / Referințe
1	faneata	NU	5.026	30	505,512,522,523	-	

Lungime Segmente

1) Valorile lungimilor segmentelor sunt obținute din proiecție în plan.

Punct început	X / Y	Punct sfârșit	X / Y	Lungime segment (** (m)
1	511.077,146 417.638,348	2	510.782,628 417.637,511	294.519
2	510.782,628 417.637,511	3	510.679,676 417.630,097	103.219
3	510.679,676 417.630,097	4	510.543,276 417.634,786	136.481
4	510.543,276 417.634,786	5	510.541,294 417.624,915	10.068
5	510.541,294 417.624,915	6	511.067,425 417.627,459	526.137

Punct început	X / Y	Punct sfârșit	X / Y	Lungime segment (** (m)
6	511.067,425 417.627,459	7	511.071,866 417.634,76	8.546
7	511.071,866 417.634,76	1	511.077,146 417.638,348	6.384

** Lungimile segmentelor sunt determinate în planul de proiecție Stereo 70 și sunt rotunjite la 1 milimetru.

*** Distanța dintre puncte este formată din segmente cumulate ce sunt mai mici decât valoarea 1 milimetru.

**DATE DESPRE IMOBILUL NR. 4775**

Oficiul de Cadastru și Publicitate Imobiliară ARGES
Biroul de Cadastru și Publicitate Imobiliară Campulung

A. Partea I. Descrierea imobilului

TEREN Extravilan

Adresa: Jud. Arges

Nr. Crt	Nr cadastral Nr. topografic	Suprafața* (mp)	Observații / Referințe
A1	80757	5.006	Sector cadastral:47 Teren neimprejmuit; PUNCTUL VALEA OARZEI

B. Partea II. Proprietari și acte

Inscrieri privitoare la dreptul de proprietate și alte drepturi reale		Referințe
9810 / 30/07/2012		
Act Notarial nr. 787, din 26/07/2012 emis de IONESCU CORNELIA;		
B3	Intabulare, drept de PROPRIETATE, dobandit prin Conventie, cota actuala 1/1, cota initiala 1/1 1) GRIGOROIU ION, casatorit cu 2) GRIGOROIU DANIELA	A1

C. Partea III. SARCINI .

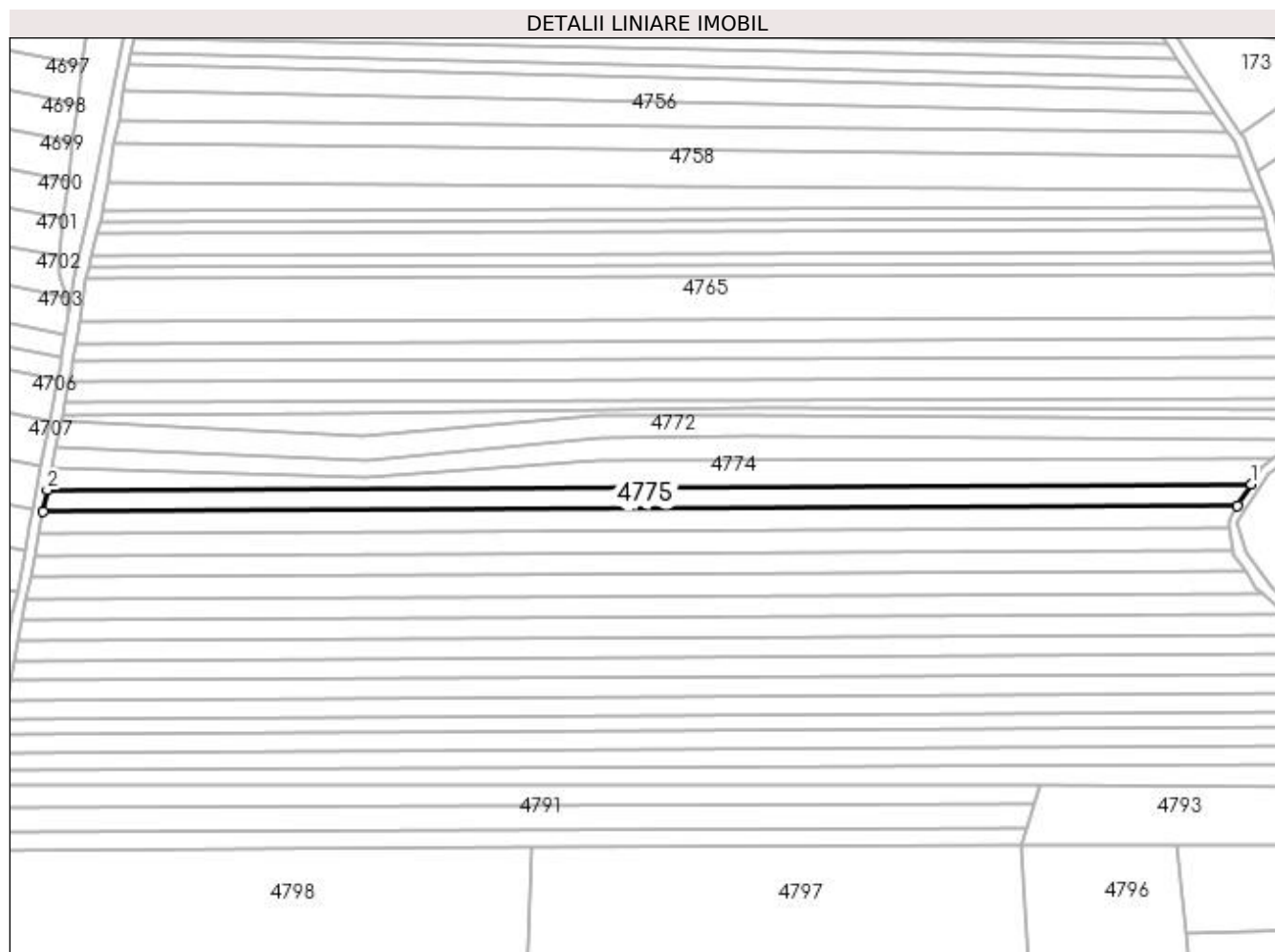
Inscrieri privind dezmembramintele dreptului de proprietate, drepturi reale de garanție și sarcini	Referințe
NU SUNT	

Anexa Nr. 1 La Partea I

Teren

Nr cadastral	Suprafața (mp)*	Observații / Referințe
80757	5.006	PUNCTUL VALEA OARZEI

* Suprafața este determinată în planul de proiecție Stereo 70.



Date referitoare la teren

Crt	Categorie folosință	Intra vilan	Suprafața (mp)	Tarla	Parcelă	Nr. topo	Observații / Referințe
1	faneata	NU	5.006	30	505,512,522,523	-	

Lungime Segmente

1) Valorile lungimilor segmentelor sunt obținute din proiecție în plan.

Punct început	X / Y	Punct sfârșit	X / Y	Lungime segment (** (m)
1	511.067,425 417.627,459	2	510.541,294 417.624,915	526.137
2	510.541,294 417.624,915	3	510.539,428 417.615,356	9.739
3	510.539,428 417.615,356	4	511.061,599 417.617,88	522.177
4	511.061,599 417.617,88	1	511.067,425 417.627,459	11.212

**** Lungimile segmentelor sunt determinate în planul de proiecție Stereo 70 și sunt rotunjite la 1 milimetru.**

***** Distanța dintre puncte este formată din segmente cumulate ce sunt mai mici decât valoarea 1 milimetru.**

**DATE DESPRE IMOBILUL NR. 4776**

Oficiul de Cadastru și Publicitate Imobiliară ARGES
Biroul de Cadastru și Publicitate Imobiliară Campulung

A. Partea I. Descrierea imobilului

TEREN Extravilan

Adresa: Jud. Arges, PUNCTUL "VALEA OARZEI"-T30,P522,523

Nr. Crt	Nr cadastral Nr. topografic	Suprafața* (mp)	Observații / Referințe
A1	80518	5.000	Sector cadastral:47 Teren neimprejmit;

B. Partea II. Proprietari și acte

Inscrieri privitoare la dreptul de proprietate și alte drepturi reale	Referințe
12528 / 02/10/2012	
Act Notarial nr. 1142, din 01/10/2012 emis de IONESCU CORNELIA (act administrativ nr. SERIA CD NR. 463891/10-09-2004 emis de PRIMARIA CAMPULUNG; act notarial seria N>K> nr. 941662 din 21.06.1993 emis de Consiliul Popular al orasului Campulung ; act administrativ seria C. A nr. 694082 din 10.03.1999 emis de Consiliul Local al com. Valea Mare Pravat);	
B19 Intabulare, drept de PROPRIETATE, dobandit prin Conventie, cota actuala 1/1, cota initiala 1/1 1) GRIGOROIU ION, casatorit cu 2) GRIGOROIU DANIELA	A1

C. Partea III. SARCINI .

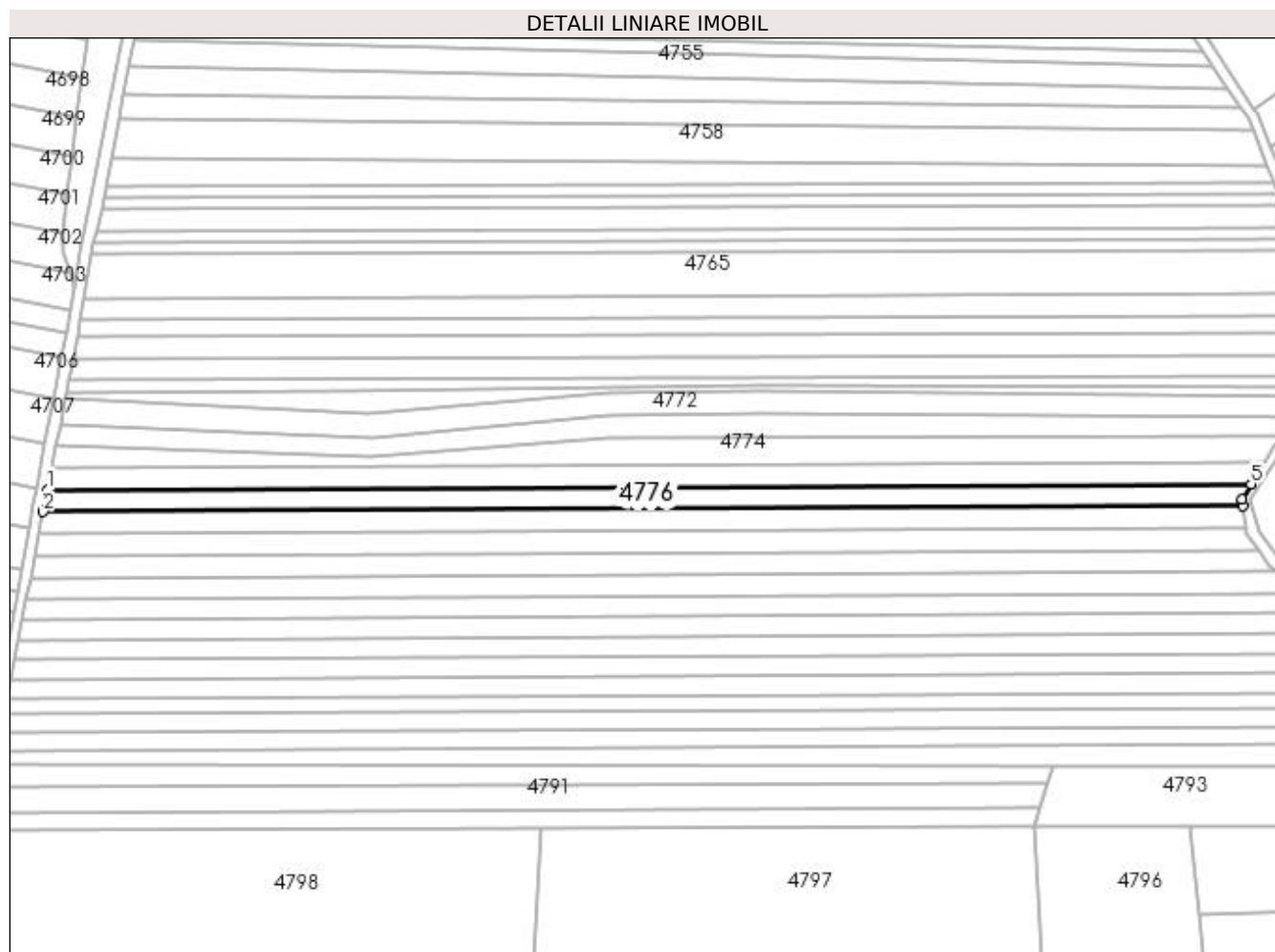
Inscrieri privind dezmembramintele dreptului de proprietate, drepturi reale de garanție și sarcini	Referințe
NU SUNT	

Anexa Nr. 1 La Partea I

Teren

Nr cadastral	Suprafața (mp)*	Observații / Referințe
80518	5.000	

* Suprafața este determinată în planul de proiecție Stereo 70.



Date referitoare la teren

Crt	Categorie folosință	Intravilan	Suprafața (mp)	Tarla	Parcelă	Nr. topo	Observații / Referințe
1	faneata	NU	5.000	30	505,512,522,523	-	

Lungime Segmente

1) Valorile lungimilor segmentelor sunt obținute din proiecție în plan.

Punct început	X / Y	Punct sfârșit	X / Y	Lungime segment (** (m)
1	510.539,428 417.615,356	2	510.537,552 417.605,742	9.795
2	510.537,552 417.605,742	3	511.058,128 417.608,258	520.582
3	511.058,128 417.608,258	4	511.057,655 417.611,397	3.174
4	511.057,655 417.611,397	5	511.061,599 417.617,88	7.588
5	511.061,599 417.617,88	1	510.539,428 417.615,356	522.177

**** Lungimile segmentelor sunt determinate în planul de proiecție Stereo 70 și sunt rotunjite la 1 milimetru.**

***** Distanța dintre puncte este formată din segmente cumulate ce sunt mai mici decât valoarea 1 milimetru.**

**DATE DESPRE IMOBILUL NR. 4777**

Oficiul de Cadastru și Publicitate Imobiliară ARGES
Biroul de Cadastru și Publicitate Imobiliară Campulung

A. Partea I. Descrierea imobilului

TEREN Extravilan

Adresa: Jud. Arges

Nr. Crt	Nr cadastral Nr. topografic	Suprafața* (mp)	Observații / Referințe
A1		5.000	Sector cadastral:47 Teren neimprejmuit;

B. Partea II. Proprietari și acte

Inscrieri privitoare la dreptul de proprietate și alte drepturi reale		Referințe
/		
Act Normativ nr. 7, din 13/03/1996 emis de PARLAMENT (art. 13 alin. 15);		
B1	Inscrierea provizorie, drept de PROPRIETATE, dobandit prin Lege, cota actuala 1/1, cota initiala 1/1 1) COMUNA VALEA MARE PRAVAT, CIF:5010196	A1

C. Partea III. SARCINI .

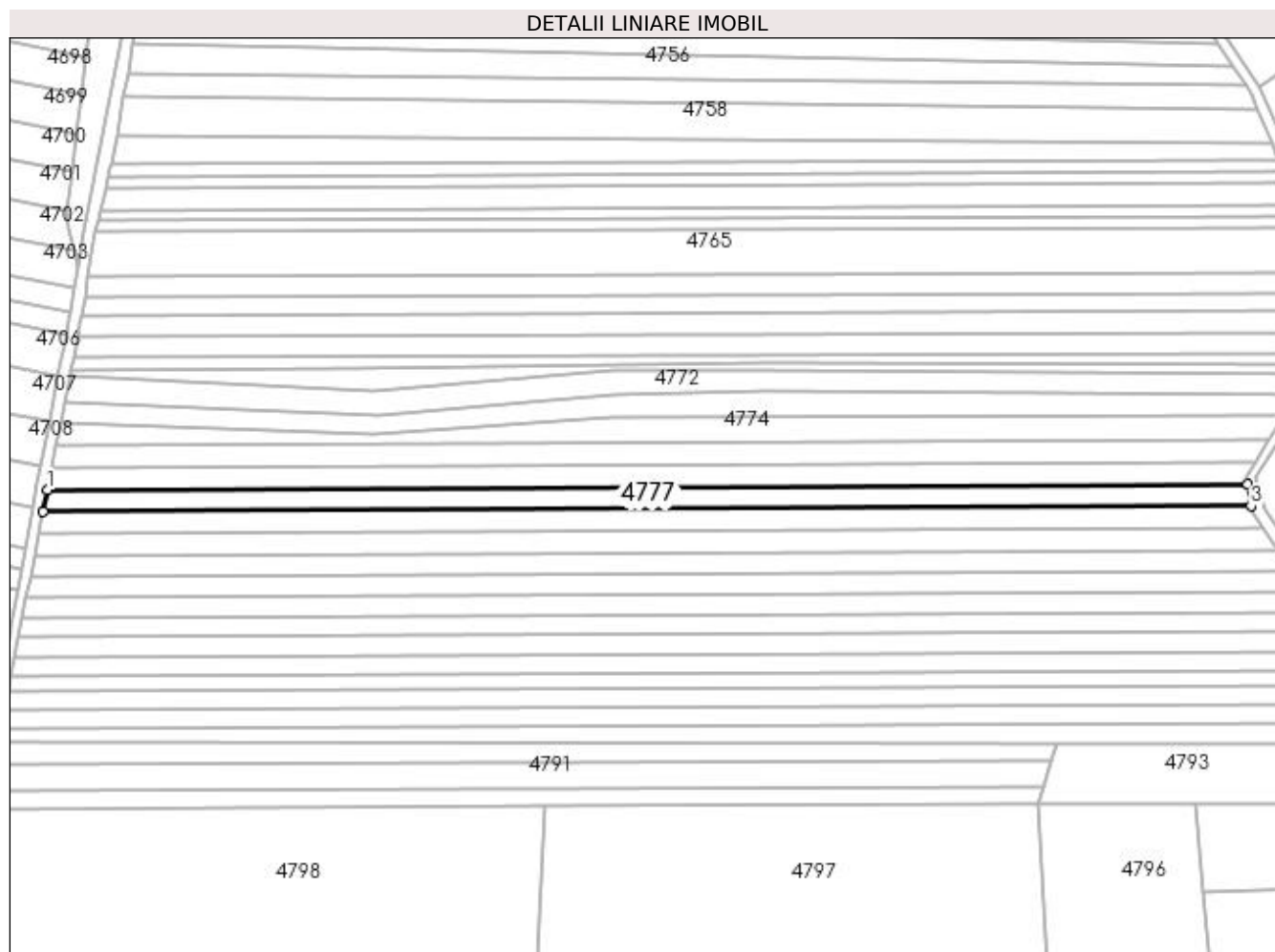
Inscrieri privind dezmembramintele dreptului de proprietate, drepturi reale de garanție și sarcini	Referințe
NU SUNT	

Anexa Nr. 1 La Partea I

Teren

Nr cadastral	Suprafața (mp)*	Observații / Referințe
	5.000	

* Suprafața este determinată în planul de proiecție Stereo 70.



Date referitoare la teren

Crt	Categorie folosință	Intra vilan	Suprafața (mp)	Tarla	Parcelă	Nr. topo	Observații / Referințe
1	faneata	NU	5.000	30	505,512,522,523	-	

Lungime Segmente

1) Valorile lungimilor segmentelor sunt obținute din proiecție în plan.

Punct început	X / Y	Punct sfârșit	X / Y	Lungime segment (** (m)
1	510.537,552 417.605,742	2	510.535,681 417.596,158	9.765
2	510.535,681 417.596,158	3	511.059,57 417.598,691	523.895
3	511.059,57 417.598,691	4	511.058,128 417.608,258	9.675
4	511.058,128 417.608,258	1	510.537,552 417.605,742	520.582

**** Lungimile segmentelor sunt determinate în planul de proiecție Stereo 70 și sunt rotunjite la 1 milimetru.**

***** Distanța dintre puncte este formată din segmente cumulate ce sunt mai mici decât valoarea 1 milimetru.**

**DATE DESPRE IMOBILUL NR. 4778**

Oficiul de Cadastru și Publicitate Imobiliară ARGES
Biroul de Cadastru și Publicitate Imobiliară Campulung

A. Partea I. Descrierea imobilului

TEREN Extravilan

Adresa: Jud. Arges

Nr. Crt	Nr cadastral Nr. topografic	Suprafața* (mp)	Observații / Referințe
A1		5.000	Sector cadastral:47 Teren neimprejmuit;

B. Partea II. Proprietari și acte

Inscrieri privitoare la dreptul de proprietate și alte drepturi reale	Referințe
/	
Act Administrativ nr. 140380, din 15/04/2010 emis de CJPSDPAT ARGES;	
B1	A1
Intabulare, drept de PROPRIETATE, dobandit prin Reconstituire, cota actuala 1/1, cota initiala 1/1 1) GEORGESCU MARIA, lipsă CNP	

C. Partea III. SARCINI .

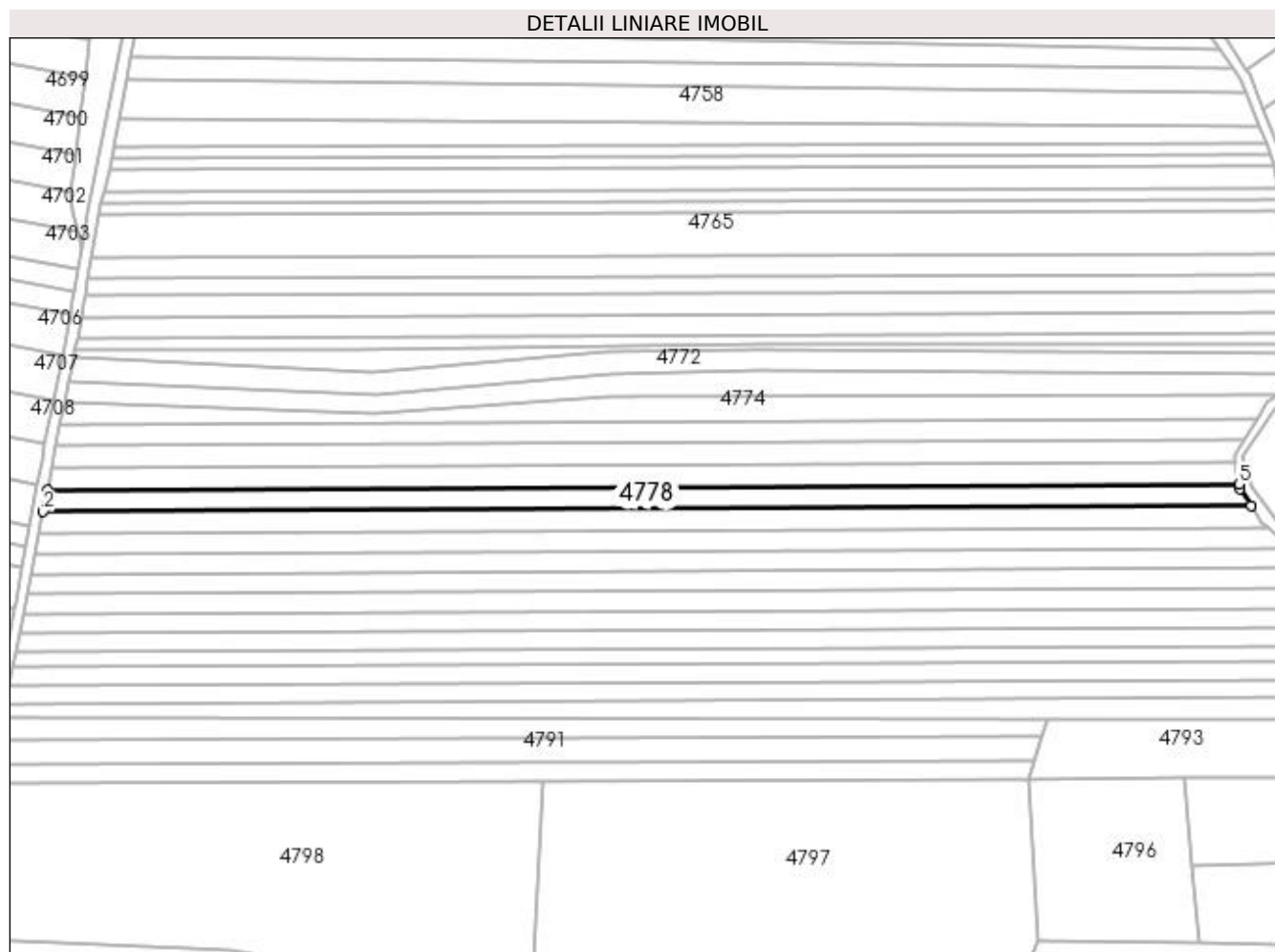
Inscrieri privind dezmembramintele dreptului de proprietate, drepturi reale de garanție și sarcini	Referințe
NU SUNT	

Anexa Nr. 1 La Partea I

Teren

Nr cadastral	Suprafața (mp)*	Observații / Referințe
	5.000	

* Suprafața este determinată în planul de proiecție Stereo 70.



Date referitoare la teren

Crt	Categorie folosință	Intra vilan	Suprafața (mp)	Tarla	Parcelă	Nr. topo	Observații / Referințe
1	faneata	NU	5.000	30	522,523	-	

Lungime Segmente

1) Valorile lungimilor segmentelor sunt obținute din proiecție în plan.

Punct început	X / Y	Punct sfârșit	X / Y	Lungime segment (** (m)
1	510.535,681 417.596,158	2	510.533,828 417.586,663	9.674
2	510.533,828 417.586,663	3	511.064,888 417.589,23	531.066
3	511.064,888 417.589,23	4	511.059,881 417.596,631	8.936
4	511.059,881 417.596,631	5	511.059,57 417.598,691	2.083
5	511.059,57 417.598,691	1	510.535,681 417.596,158	523.895

**** Lungimile segmentelor sunt determinate în planul de proiecție Stereo 70 și sunt rotunjite la 1 milimetru.**

***** Distanța dintre puncte este formată din segmente cumulate ce sunt mai mici decât valoarea 1 milimetru.**

**DATE DESPRE IMOBILUL NR. 4779**

Oficiul de Cadastru și Publicitate Imobiliară ARGES
Biroul de Cadastru și Publicitate Imobiliară Campulung

A. Partea I. Descrierea imobilului

TEREN Extravilan

Nr. cadastral vechi:176

Adresa: Jud. Arges

Nr. Crt	Nr cadastral Nr. topografic	Suprafața* (mp)	Observații / Referințe
A1	80173	5.068	Sector cadastral:47 Teren neimprejmuit; pct.Valea Oarzei

B. Partea II. Proprietari și acte

Inscrieri privitoare la dreptul de proprietate și alte drepturi reale		Referințe
496 / 18/01/2010		
Act Notarial nr. 54, din 15/01/2010 emis de BNP TULUCA FILOFTEIA;		
B2	Intabulare, drept de PROPRIETATE, dobandit prin Conventie, cota actuala 1/1, cota initiala 1/1 1) GRIGOROIU DANIELA, casatorita cu 2) GRIGOROIU ION, lipsă CNP	A1

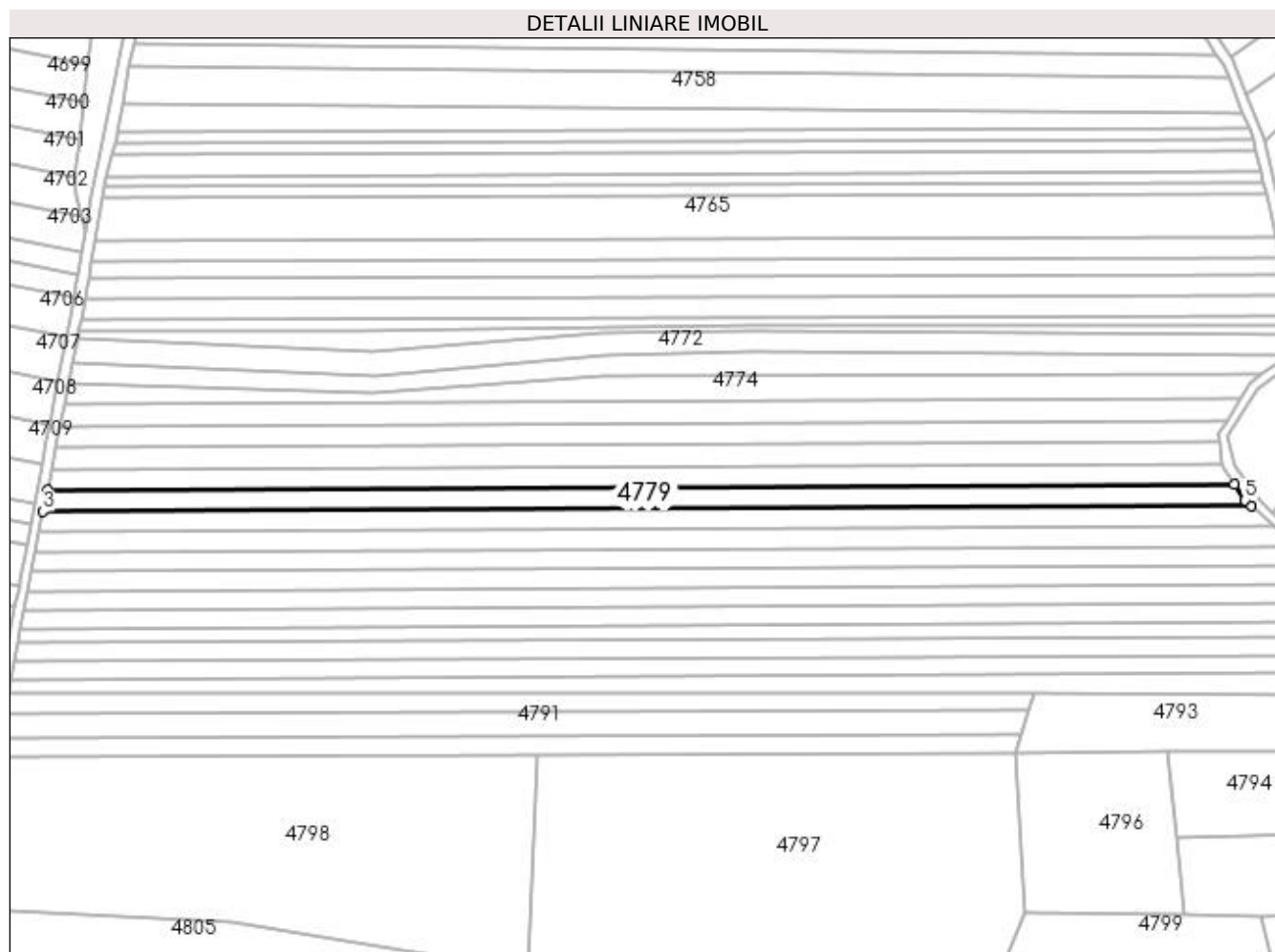
C. Partea III. SARCINI .

Inscrieri privind dezmembramintele dreptului de proprietate, drepturi reale de garanție și sarcini	Referințe
NU SUNT	

Anexa Nr. 1 La Partea I**Teren**

Nr cadastral	Suprafața (mp)*	Observații / Referințe
80173	5.068	pct.Valea Oarzei

* Suprafața este determinată în planul de proiecție Stereo 70.

**Date referitoare la teren**

Crt	Categorie folosință	Intra vilan	Suprafața (mp)	Tarla	Parcelă	Nr. topo	Observații / Referințe
1	faneata	NU	5.068	30	522,523	-	Imobil traversat de limita UAT VALEA MARE PRAVAT SI UAT STOENESTI

Lungime Segmente

1) Valorile lungimilor segmentelor sunt obținute din proiecție în plan.

Punct început	X / Y	Punct sfârșit	X / Y	Lungime segment (** (m)
1	511.064,888 417.589,23	2	510.533,828 417.586,663	531.066
2	510.533,828 417.586,663	3	510.531,978 417.577,186	9.656
3	510.531,978 417.577,186	4	511.072,294 417.579,798	540.322
4	511.072,294 417.579,798	5	511.069,647 417.582,194	3.57
5	511.069,647 417.582,194	1	511.064,888 417.589,23	8.494

**** Lungimile segmentelor sunt determinate în planul de proiecție Stereo 70 și sunt rotunjite la 1 milimetru.**

***** Distanța dintre puncte este formată din segmente cumulate ce sunt mai mici decât valoarea 1 milimetru.**

**DATE DESPRE IMOBILUL NR. 4780**

Oficiul de Cadastru și Publicitate Imobiliară ARGES
Biroul de Cadastru și Publicitate Imobiliară Campulung

A. Partea I. Descrierea imobilului

TEREN Extravilan

Adresa: Jud. Arges

Nr. Crt	Nr cadastral Nr. topografic	Suprafața* (mp)	Observații / Referințe
A1	80301	5.000	Sector cadastral:47 Teren neimprejmuit; pct.Valea Oarzii

B. Partea II. Proprietari și acte

Inscrieri privitoare la dreptul de proprietate și alte drepturi reale		Referințe
8850 / 05/08/2010		
Act Notarial nr. 1148, din 04/08/2010 emis de BNP IONESCU CORNELIA;		
B2	Intabulare, drept de PROPRIETATE, dobandit prin Conventie, cota actuala 1/1, cota initiala 1/1 1) GRIGOROIU ION, casatorit cu 2) GRIGOROIU DANIELA	A1

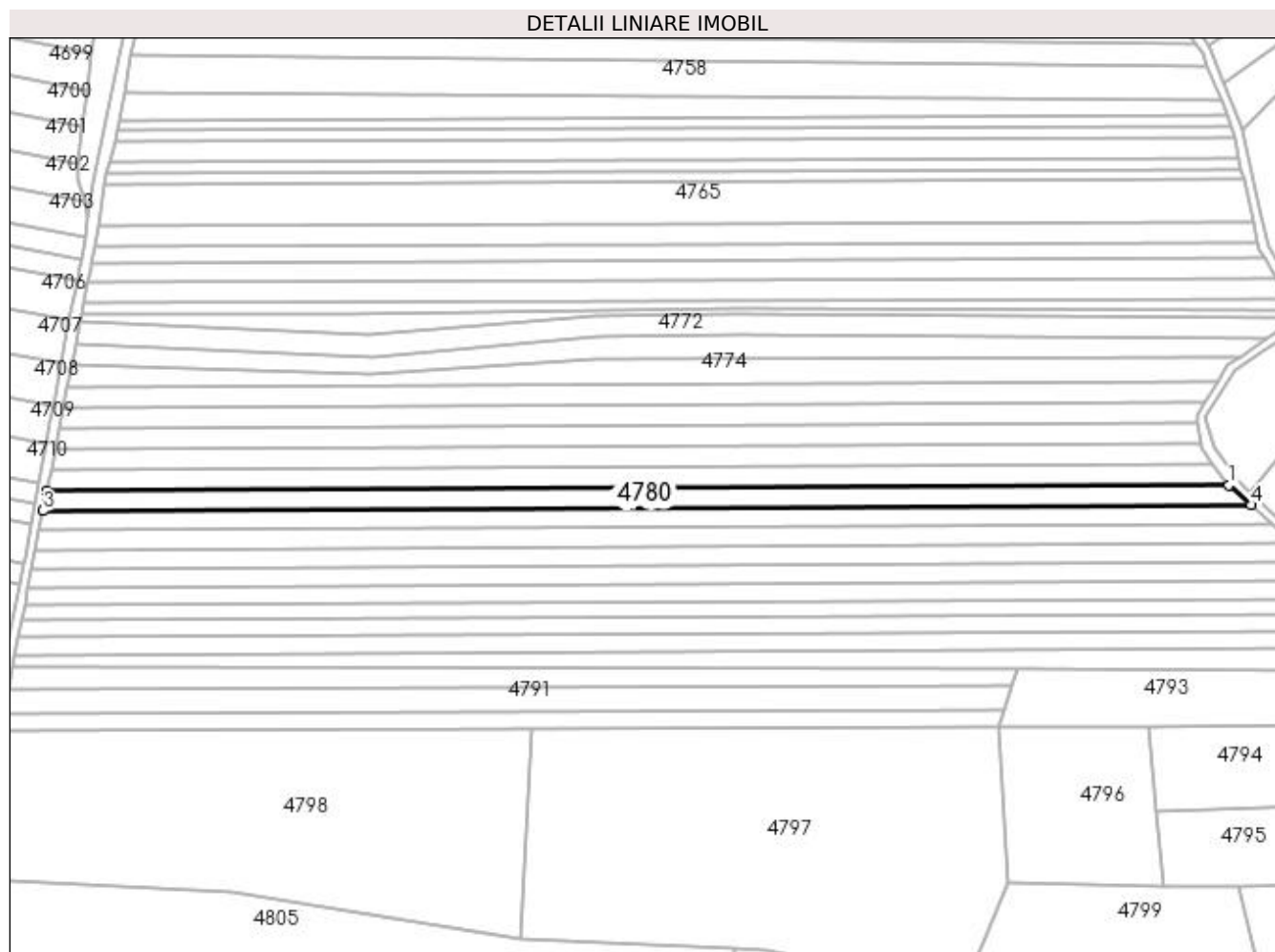
C. Partea III. SARCINI .

Inscrieri privind dezmembramintele dreptului de proprietate, drepturi reale de garanție și sarcini	Referințe
NU SUNT	

Anexa Nr. 1 La Partea I**Teren**

Nr cadastral	Suprafața (mp)*	Observații / Referințe
80301	5.000	pct.Valea Oarzii

* Suprafața este determinată în planul de proiecție Stereo 70.

**Date referitoare la teren**

Crt	Categorie folosință	Intra vilan	Suprafața (mp)	Tarla	Parcelă	Nr. topo	Observații / Referințe
1	faneata	NU	5.000	30	522,523	-	Imobil traversat de limita UAT VALEA MARE PRAVAT SI UAT STOENESTI

Lungime Segmente

1) Valorile lungimilor segmentelor sunt obținute din proiecție în plan.

Punct început	X / Y	Punct sfârșit	X / Y	Lungime segment (** (m)
1	511.072,294 417.579,798	2	510.531,978 417.577,186	540.322
2	510.531,978 417.577,186	3	510.530,19 417.568,024	9.335
3	510.530,19 417.568,024	4	511.082,352 417.570,693	552.168
4	511.082,352 417.570,693	1	511.072,294 417.579,798	13.567

**** Lungimile segmentelor sunt determinate în planul de proiecție Stereo 70 și sunt rotunjite la 1 milimetru.**

***** Distanța dintre puncte este formată din segmente cumulate ce sunt mai mici decât valoarea 1 milimetru.**

**DATE DESPRE IMOBILUL NR. 4781**

Oficiul de Cadastru și Publicitate Imobiliară ARGES
Biroul de Cadastru și Publicitate Imobiliară Campulung

A. Partea I. Descrierea imobilului

TEREN Extravilan

Adresa: Jud. Arges

Nr. Crt	Nr cadastral Nr. topografic	Suprafața* (mp)	Observații / Referințe
A1		5.000	Sector cadastral:47 Teren neimprejmuit;

B. Partea II. Proprietari și acte

Inscrieri privitoare la dreptul de proprietate și alte drepturi reale	Referințe
/	
Act Administrativ nr. 12000, din 14/06/1993 emis de CJPSDPAT ARGEȘ;	
B1	A1
Intabulare, drept de PROPRIETATE, dobândit prin Reconstituire, cota actuala 1/1, cota initiala 1/1 1) VĂTĂȘESCU MARIA, lipsă CNP	

C. Partea III. SARCINI .

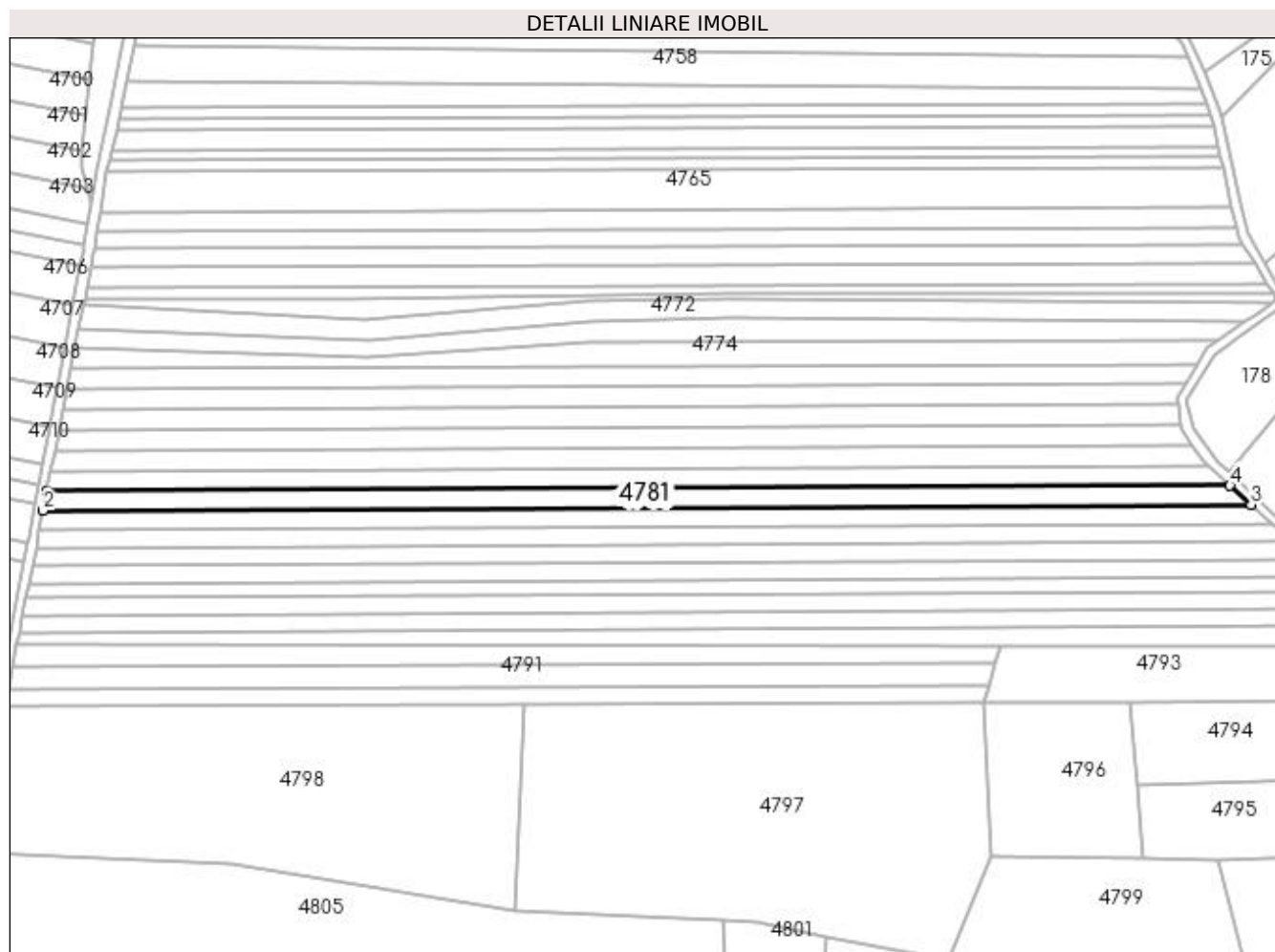
Inscrieri privind dezmembramintele dreptului de proprietate, drepturi reale de garanție și sarcini	Referințe
NU SUNT	

Anexa Nr. 1 La Partea I

Teren

Nr cadastral	Suprafața (mp)*	Observații / Referințe
	5.000	

* Suprafața este determinată în planul de proiecție Stereo 70.



Date referitoare la teren

Crt	Categorie folosință	Intravilan	Suprafața (mp)	Tarla	Parcelă	Nr. topo	Observații / Referințe
1	faneata	NU	5.000	30	522,523	-	În act se regăsește P505:Imobil traversat de limita UAT VALEA MARE PRAVAT SI UAT STOENESTI

Lungime Segmente

1) Valorile lungimilor segmentelor sunt obținute din proiecție în plan.

Punct început	X / Y	Punct sfârșit	X / Y	Lungime segment (** (m)
1	510.530,19 417.568,024	2	510.528,439 417.559,055	9.138
2	510.528,439 417.559,055	3	511.092,199 417.561,78	563.767
3	511.092,199 417.561,78	4	511.082,352 417.570,693	13.282
4	511.082,352 417.570,693	1	510.530,19 417.568,024	552.168

**** Lungimile segmentelor sunt determinate în planul de proiecție Stereo 70 și sunt rotunjite la 1 milimetru.**

***** Distanța dintre puncte este formată din segmente cumulate ce sunt mai mici decât valoarea 1 milimetru.**

**DATE DESPRE IMOBILUL NR. 4782**

Oficiul de Cadastru și Publicitate Imobiliară ARGES
Biroul de Cadastru și Publicitate Imobiliară Campulung

A. Partea I. Descrierea imobilului

TEREN Extravilan

Adresa: Jud. Arges

Nr. Crt	Nr cadastral Nr. topografic	Suprafața* (mp)	Observații / Referințe
A1		5.000	Sector cadastral:47 Teren neimprejmuit;

B. Partea II. Proprietari și acte

Inscrieri privitoare la dreptul de proprietate și alte drepturi reale	Referințe
/	
Act Normativ nr. 7, din 13/03/1996 emis de PARLAMENT (art. 13 alin. 15);	
B1	A1
Inscrierea provizorie, drept de PROPRIETATE, dobandit prin Lege, cota actuala 1/1, cota initiala 1/1 1) COMUNA VALEA MARE PRAVAT, CIF:5010196	

C. Partea III. SARCINI .

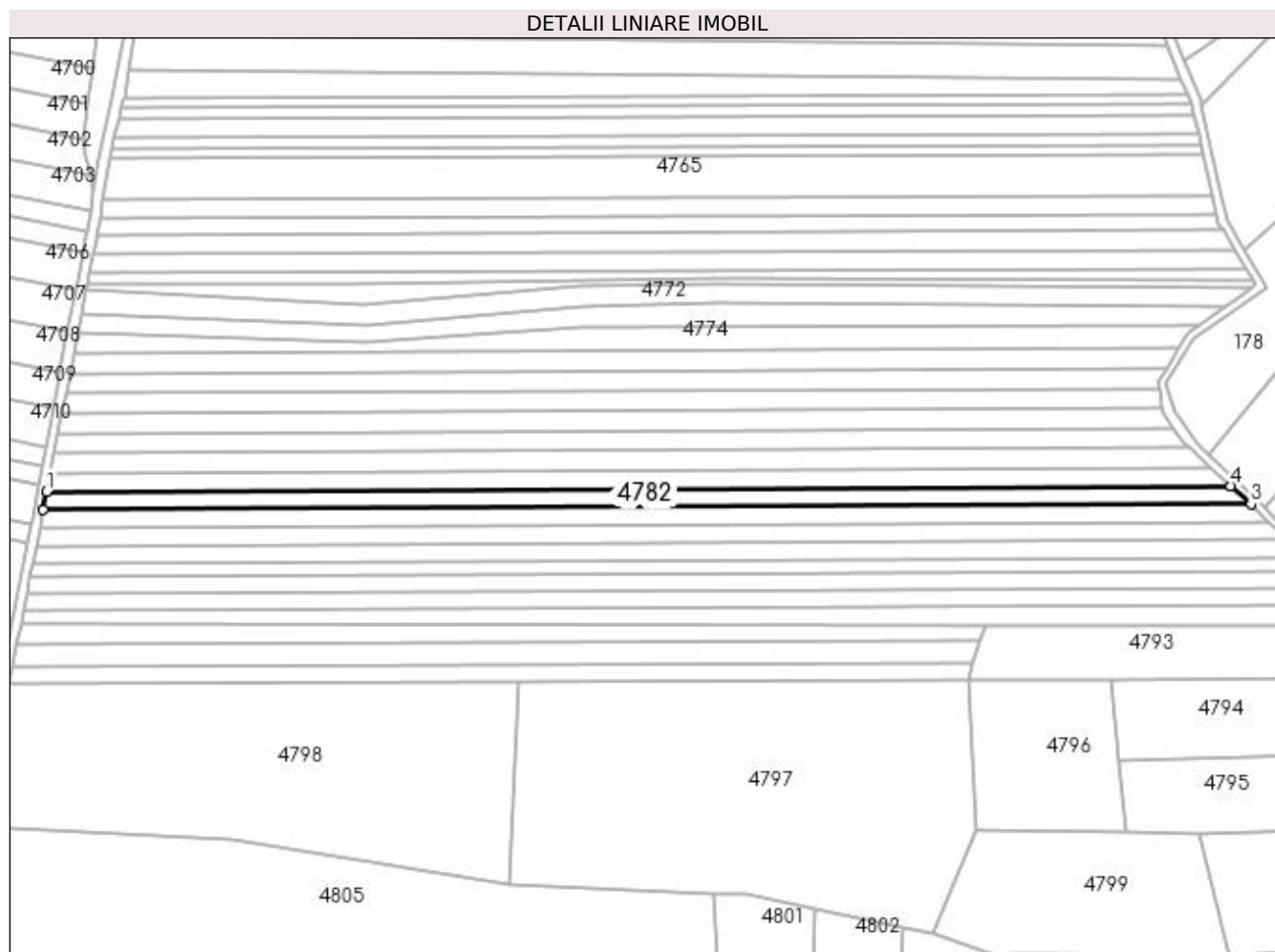
Inscrieri privind dezmembramintele dreptului de proprietate, drepturi reale de garanție și sarcini	Referințe
NU SUNT	

Anexa Nr. 1 La Partea I

Teren

Nr cadastral	Suprafața (mp)*	Observații / Referințe
	5.000	

* Suprafața este determinată în planul de proiecție Stereo 70.



Date referitoare la teren

Crt	Categorie folosință	Intra vilan	Suprafața (mp)	Tarla	Parcelă	Nr. topo	Observații / Referințe
1	faneata	NU	5.000	30	522,523	-	Imobil traversat de limita UAT VALEA MARE PRAVAT SI UAT STOENESTI

Lungime Segmente

1) Valorile lungimilor segmentelor sunt obținute din proiecție în plan.

Punct început	X / Y	Punct sfârșit	X / Y	Lungime segment (** (m)
1	510.528,439 417.559,055	2	510.526,724 417.550,266	8.955
2	510.526,724 417.550,266	3	511.101,847 417.553,046	575.13
3	511.101,847 417.553,046	4	511.092,199 417.561,78	13.014
4	511.092,199 417.561,78	1	510.528,439 417.559,055	563.767

**** Lungimile segmentelor sunt determinate în planul de proiecție Stereo 70 și sunt rotunjite la 1 milimetru.**

***** Distanța dintre puncte este formată din segmente cumulate ce sunt mai mici decât valoarea 1 milimetru.**

**DATE DESPRE IMOBILUL NR. 4783**

Oficiul de Cadastru și Publicitate Imobiliară ARGES
Biroul de Cadastru și Publicitate Imobiliară Campulung

A. Partea I. Descrierea imobilului

TEREN Extravilan

Adresa: Jud. Arges, PUNCTUL "VALEA OARZEI"-T30

Nr. Crt	Nr cadastral Nr. topografic	Suprafața* (mp)	Observații / Referințe
A1	80308	5.000	Sector cadastral:47 Teren neimprejmuit;

B. Partea II. Proprietari și acte

Inscrieri privitoare la dreptul de proprietate și alte drepturi reale		Referințe
8852 / 05/08/2010		
Act Notarial nr. 1151, din 04/08/2010 emis de BNP IONESCU CORNELIA;		
B2	Intabulare, drept de PROPRIETATE, dobandit prin Conventie, cota actuala 1/1, cota initiala 1/1 1) GRIGOROIU ION, casatorit cu, lipsă CNP 2) GRIGOROIU DANIELA, lipsă CNP	A1

C. Partea III. SARCINI .

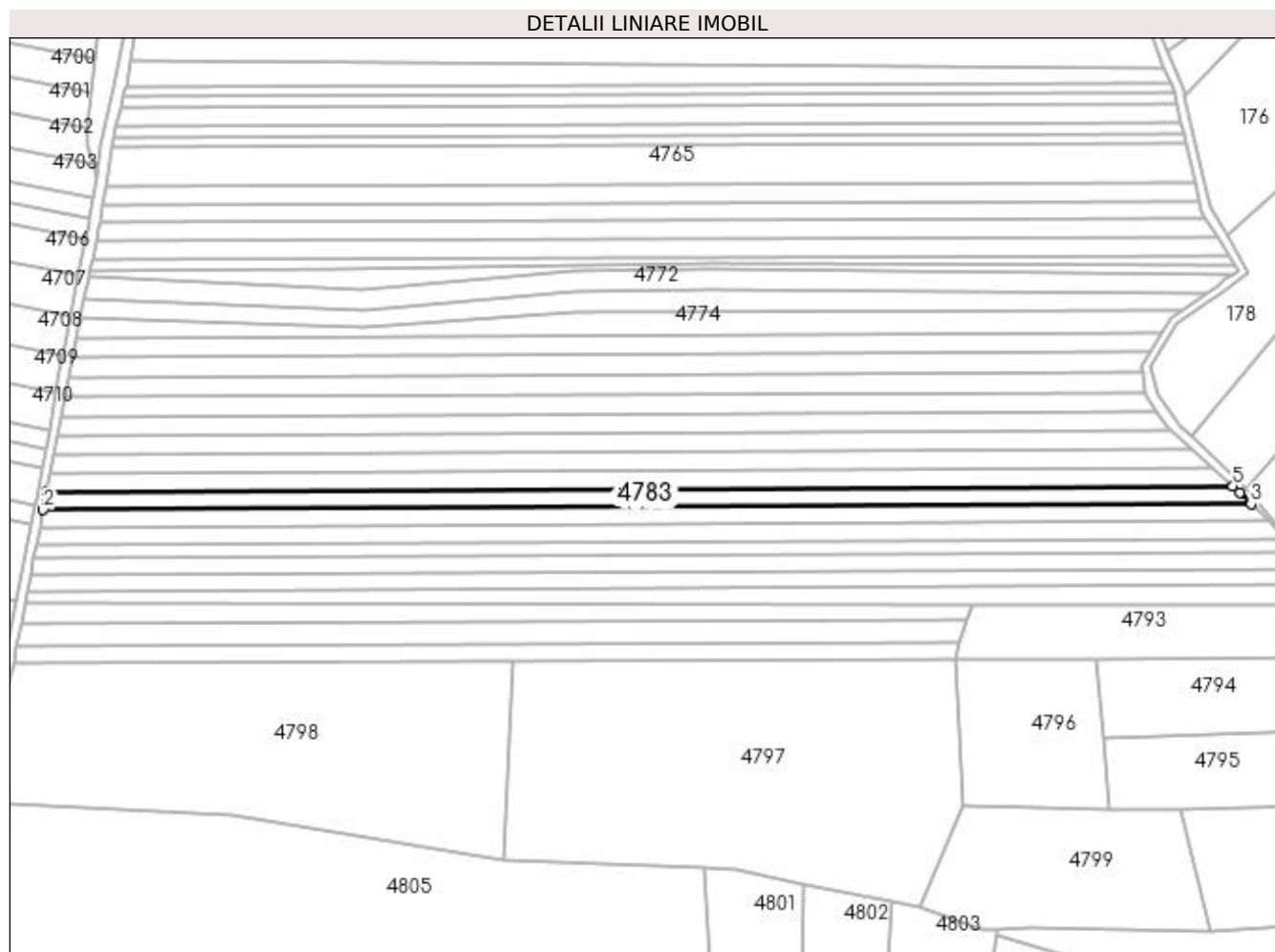
Inscrieri privind dezmembramintele dreptului de proprietate, drepturi reale de garanție și sarcini	Referințe
NU SUNT	

Anexa Nr. 1 La Partea I

Teren

Nr cadastral	Suprafața (mp)*	Observații / Referințe
80308	5.000	

* Suprafața este determinată în planul de proiecție Stereo 70.



Date referitoare la teren

Crt	Categorie folosință	Intra vilan	Suprafața (mp)	Tarla	Parcelă	Nr. topo	Observații / Referințe
1	faneata	NU	5.000	30	522,523	-	Imobil traversat de limita UAT VALEA MARE PRAVAT SI UAT STOENESTI

Lungime Segmente

1) Valorile lungimilor segmentelor sunt obținute din proiecție în plan.

Punct început	X / Y	Punct sfârșit	X / Y	Lungime segment (** (m)
1	510.526,724 417.550,266	2	510.525,041 417.541,644	8.785
2	510.525,041 417.541,644	3	511.110,637 417.544,475	585.603
3	511.110,637 417.544,475	4	511.105,243 417.549,972	7.701
4	511.105,243 417.549,972	5	511.101,847 417.553,046	4.581
5	511.101,847 417.553,046	1	510.526,724 417.550,266	575.13

**** Lungimile segmentelor sunt determinate în planul de proiecție Stereo 70 și sunt rotunjite la 1 milimetru.**

***** Distanța dintre puncte este formată din segmente cumulate ce sunt mai mici decât valoarea 1 milimetru.**

**DATE DESPRE IMOBILUL NR. 4784**

Oficiul de Cadastru și Publicitate Imobiliară ARGES
Biroul de Cadastru și Publicitate Imobiliară Campulung

A. Partea I. Descrierea imobilului

TEREN Extravilan

Adresa: Jud. Arges

Nr. Crt	Nr cadastral Nr. topografic	Suprafața* (mp)	Observații / Referințe
A1		5.000	Sector cadastral:47 Teren neimprejmuit;

B. Partea II. Proprietari și acte

Inscrieri privitoare la dreptul de proprietate și alte drepturi reale	Referințe
/	
Act Administrativ nr. 23410, din 28/09/1993 emis de CJPSDPAT ARGES;	
B1	A1
Intabulare, drept de PROPRIETATE, dobândit prin Reconstituire, cota actuala 1/1, cota initiala 1/1 1) MONDOC LINA ION, lipsă CNP	

C. Partea III. SARCINI .

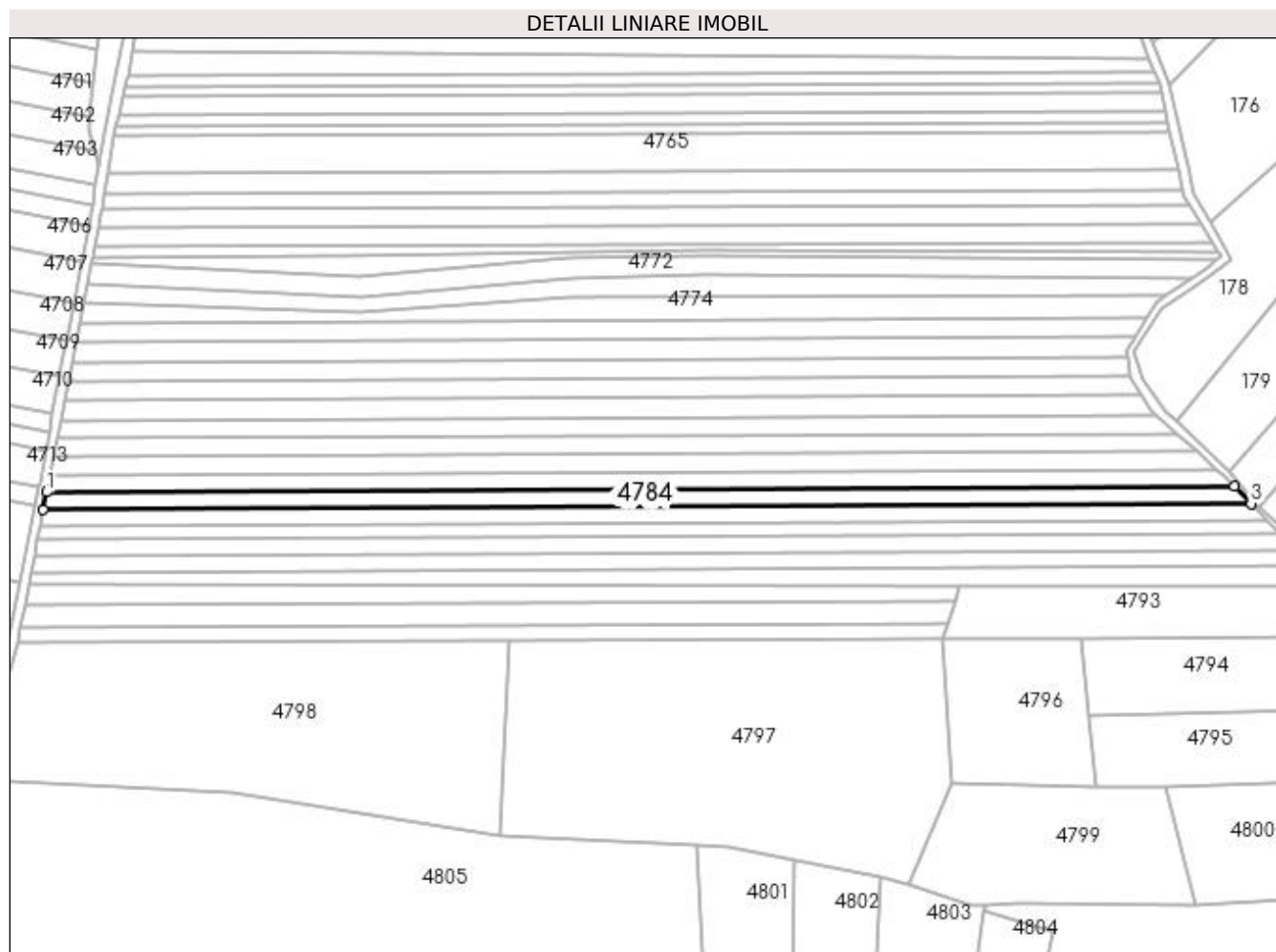
Inscrieri privind dezmembramintele dreptului de proprietate, drepturi reale de garanție și sarcini	Referințe
NU SUNT	

Anexa Nr. 1 La Partea I

Teren

Nr cadastral	Suprafața (mp)*	Observații / Referințe
	5.000	

* Suprafața este determinată în planul de proiecție Stereo 70.



Date referitoare la teren

Crt	Categorie folosință	Intravilan	Suprafața (mp)	Tarla	Parcelă	Nr. topo	Observații / Referințe
1	faneata	NU	5.000	30	522,523	-	Imobil traversat de limita UAT VALEA MARE PRAVAT SI UAT STOENESTI

Lungime Segmente

1) Valorile lungimilor segmentelor sunt obținute din proiecție în plan.

Punct început	X / Y	Punct sfârșit	X / Y	Lungime segment (** (m)
1	510.525,041 417.541,644	2	510.523,387 417.533,17	8.634
2	510.523,387 417.533,17	3	511.118,906 417.536,048	595.526
3	511.118,906 417.536,048	4	511.110,637 417.544,475	11.806
4	511.110,637 417.544,475	1	510.525,041 417.541,644	585.603

**** Lungimile segmentelor sunt determinate în planul de proiecție Stereo 70 și sunt rotunjite la 1 milimetru.**

***** Distanța dintre puncte este formată din segmente cumulate ce sunt mai mici decât valoarea 1 milimetru.**

**DATE DESPRE IMOBILUL NR. 4785**

Oficiul de Cadastru și Publicitate Imobiliară ARGES
Biroul de Cadastru și Publicitate Imobiliară Campulung

A. Partea I. Descrierea imobilului

TEREN Extravilan

Adresa: Jud. Arges

Nr. Crt	Nr cadastral Nr. topografic	Suprafața* (mp)	Observații / Referințe
A1		5.000	Sector cadastral:47 Teren neimprejmuit;

B. Partea II. Proprietari și acte

Inscrieri privitoare la dreptul de proprietate și alte drepturi reale		Referințe
/		
Act Administrativ nr. 144628, din 24/11/2016 emis de CJPSDPAT ARGES;		
B1	Intabulare, drept de PROPRIETATE, dobândit prin Reconstituire, cota actuala 1/1, cota initiala 1/1 1) STĂNCIULOIU NICOLAE 2) MILOȘOIU MARIA 3) STĂNCIULOIU GHEORGHE	A1

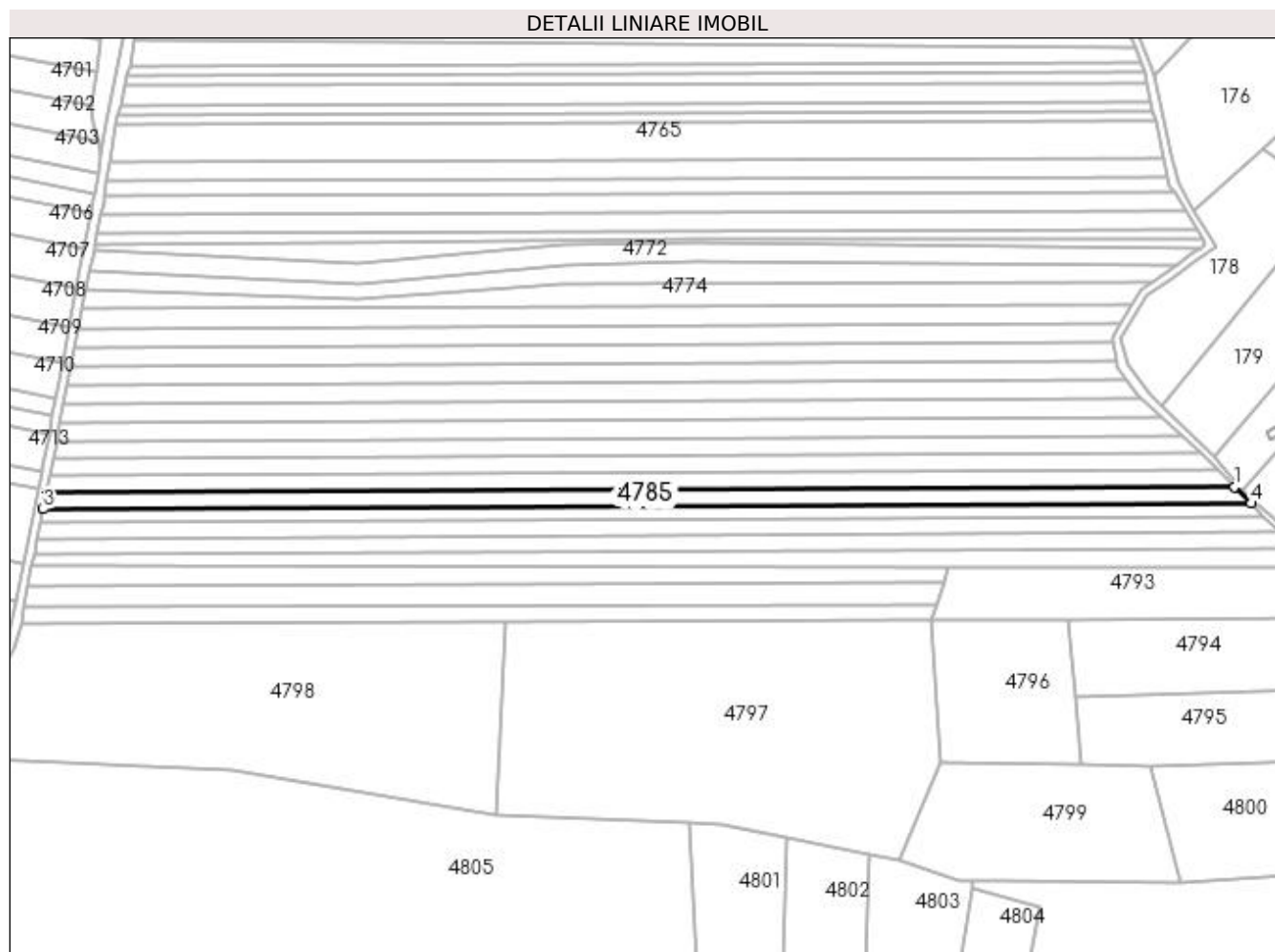
C. Partea III. SARCINI .

Inscrieri privind dezmembramintele dreptului de proprietate, drepturi reale de garanție și sarcini	Referințe
NU SUNT	

Anexa Nr. 1 La Partea I**Teren**

Nr cadastral	Suprafața (mp)*	Observații / Referințe
	5.000	

* Suprafața este determinată în planul de proiecție Stereo 70.

**Date referitoare la teren**

Crt	Categorie folosință	Intra vilan	Suprafața (mp)	Tarla	Parcelă	Nr. topo	Observații / Referințe
1	faneata	NU	5.000	30	522,523	-	Imobil traversat de limita UAT VALEA MARE PRAVAT SI UAT STOENESTI

Lungime Segmente

1) Valorile lungimilor segmentelor sunt obținute din proiecție în plan.

Punct început	X / Y	Punct sfârșit	X / Y	Lungime segment (** (m)
1	511.118,906 417.536,048	2	510.523,387 417.533,17	595.526
2	510.523,387 417.533,17	3	510.521,76 417.524,834	8.493
3	510.521,76 417.524,834	4	511.127,039 417.527,76	605.286
4	511.127,039 417.527,76	1	511.118,906 417.536,048	11.612

**** Lungimile segmentelor sunt determinate în planul de proiecţie Stereo 70 şi sunt rotunjite la 1 milimetru.**

***** Distanţa dintre puncte este formată din segmente cumulate ce sunt mai mici decât valoarea 1 milimetru.**

**DATE DESPRE IMOBILUL NR. 4786**

Oficiul de Cadastru și Publicitate Imobiliară ARGES
Biroul de Cadastru și Publicitate Imobiliară Campulung

A. Partea I. Descrierea imobilului

TEREN Extravilan

Adresa: Jud. Arges

Nr. Crt	Nr cadastral Nr. topografic	Suprafața* (mp)	Observații / Referințe
A1		4.000	Sector cadastral:47 Teren neimprejmuit;

B. Partea II. Proprietari și acte

Inscrieri privitoare la dreptul de proprietate și alte drepturi reale	Referințe
/	
Act Administrativ nr. 72504, din 01/07/1995 emis de CJPSDPAT ARGES;	
B1	A1
Intabulare, drept de PROPRIETATE, dobândit prin Reconstituire, cota actuala 1/1, cota initiala 1/1 1) BĂDESCU ION, lipsă CNP	

C. Partea III. SARCINI .

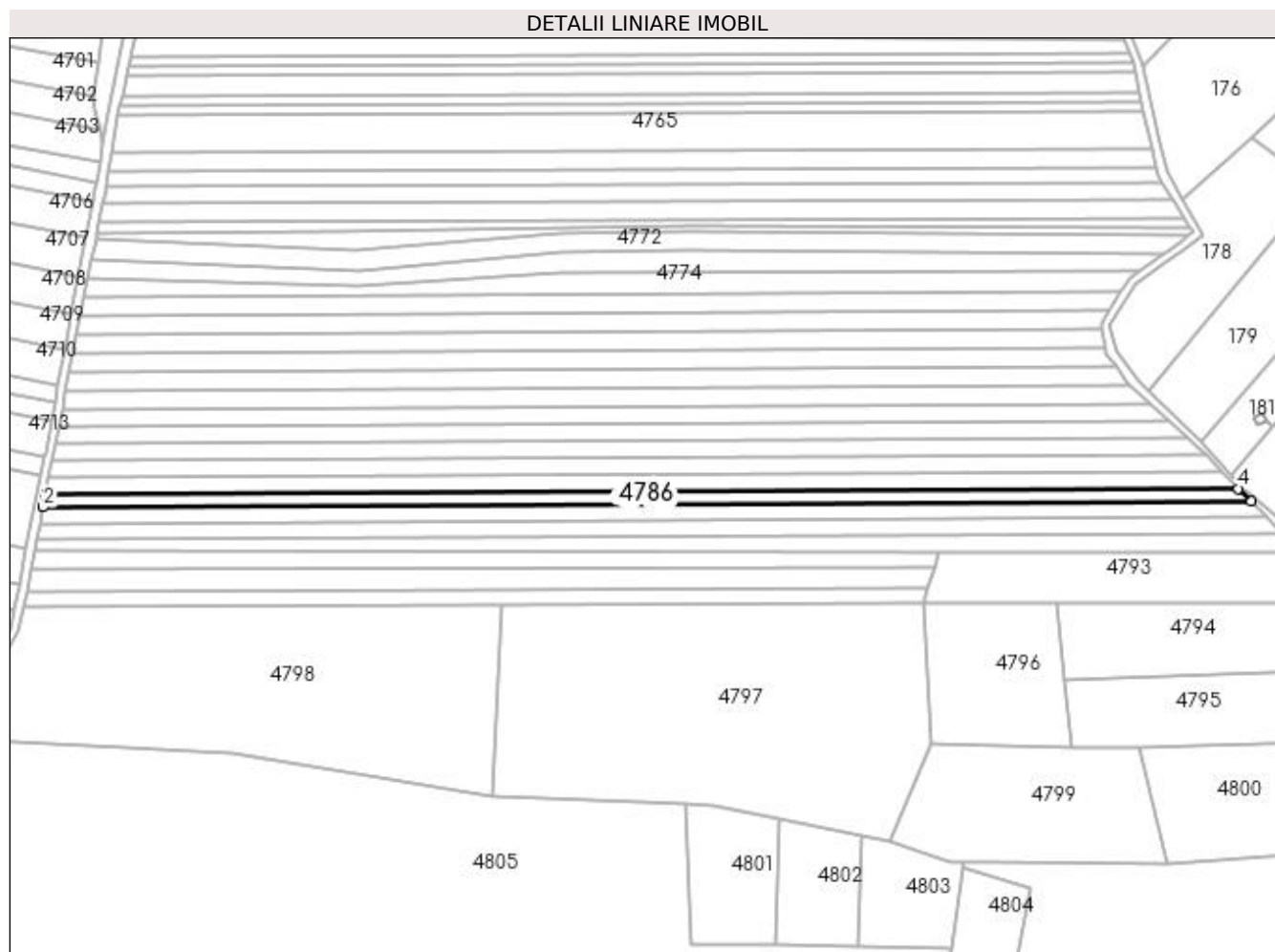
Inscrieri privind dezmembramintele dreptului de proprietate, drepturi reale de garanție și sarcini	Referințe
NU SUNT	

Anexa Nr. 1 La Partea I

Teren

Nr cadastral	Suprafața (mp)*	Observații / Referințe
	4.000	

* Suprafața este determinată în planul de proiecție Stereo 70.



Date referitoare la teren

Crt	Categorie folosință	Intra vilan	Suprafața (mp)	Tarla	Parcelă	Nr. topo	Observații / Referințe
1	faneata	NU	4.000	30	522,523	-	Imobil traversat de limita UAT VALEA MARE PRAVAT SI UAT STOENESTI

Lungime Segmente

1) Valorile lungimilor segmentelor sunt obținute din proiecție în plan.

Punct început	X / Y	Punct sfârșit	X / Y	Lungime segment (** (m)
1	510.521,76 417.524,834	2	510.520,477 417.518,261	6.697
2	510.520,477 417.518,261	3	511.133,452 417.521,224	612.982
3	511.133,452 417.521,224	4	511.127,039 417.527,76	9.157
4	511.127,039 417.527,76	1	510.521,76 417.524,834	605.286

**** Lungimile segmentelor sunt determinate în planul de proiecție Stereo 70 și sunt rotunjite la 1 milimetru.**

***** Distanța dintre puncte este formată din segmente cumulate ce sunt mai mici decât valoarea 1 milimetru.**

**DATE DESPRE IMOBILUL NR. 4787**

Oficiul de Cadastru și Publicitate Imobiliară ARGES
Biroul de Cadastru și Publicitate Imobiliară Campulung

A. Partea I. Descrierea imobilului

TEREN Extravilan

Adresa: Jud. Arges

Nr. Crt	Nr cadastral Nr. topografic	Suprafața* (mp)	Observații / Referințe
A1		5.000	Sector cadastral:47 Teren neimprejmuit;

B. Partea II. Proprietari și acte

Inscrieri privitoare la dreptul de proprietate și alte drepturi reale	Referințe
/	
Act Administrativ nr. 25178, din 12/10/1993 emis de CJPSDPAT ARGES;	
B1	A1
Intabulare, drept de PROPRIETATE, dobândit prin Reconstituire, cota actuala 1/1, cota initiala 1/1 1) COADĂ CONDRAT, lipsă CNP	

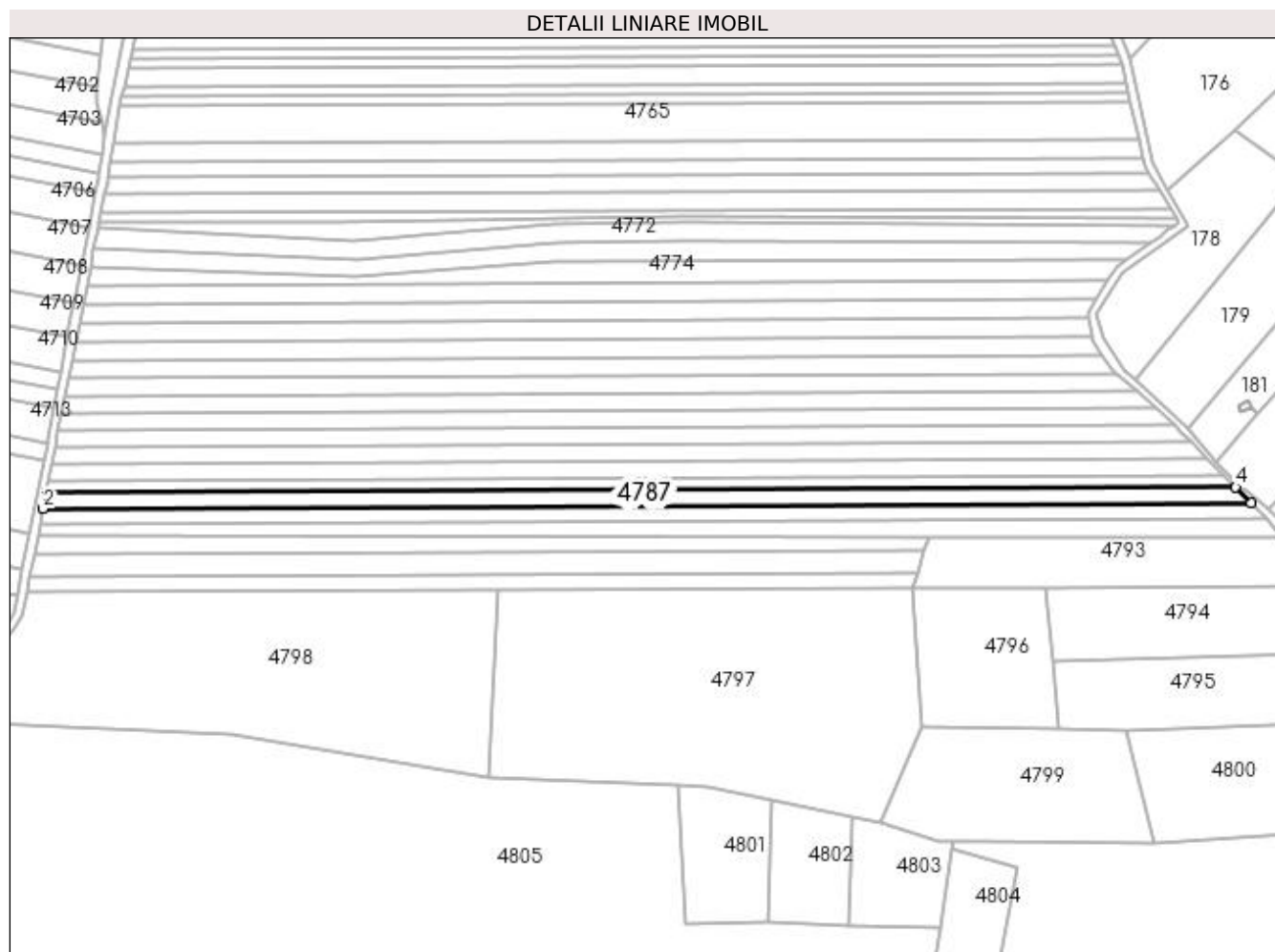
C. Partea III. SARCINI .

Inscrieri privind dezmembramentele dreptului de proprietate, drepturi reale de garanție și sarcini	Referințe
NU SUNT	

Anexa Nr. 1 La Partea I**Teren**

Nr cadastral	Suprafața (mp)*	Observații / Referințe
	5.000	

* Suprafața este determinată în planul de proiecție Stereo 70.

**Date referitoare la teren**

Crt	Categorie folosință	Intravilan	Suprafața (mp)	Tarla	Parcelă	Nr. topo	Observații / Referințe
1	faneata	NU	5.000	30	522,523	-	Imobil traversat de limita UAT VALEA MARE PRAVAT SI UAT STOENESTI

Lungime Segmente

1) Valorile lungimilor segmentelor sunt obținute din proiecție în plan.

Punct început	X / Y	Punct sfârșit	X / Y	Lungime segment (** (m)
1	510.520,477 417.518,261	2	510.518,895 417.510,159	8.255
2	510.518,895 417.510,159	3	511.141,358 417.513,168	622.47
3	511.141,358 417.513,168	4	511.133,452 417.521,224	11.287
4	511.133,452 417.521,224	1	510.520,477 417.518,261	612.982

**** Lungimile segmentelor sunt determinate în planul de proiecţie Stereo 70 şi sunt rotunjite la 1 milimetru.**

***** Distanţa dintre puncte este formată din segmente cumulate ce sunt mai mici decât valoarea 1 milimetru.**

**DATE DESPRE IMOBILUL NR. 4788**

Oficiul de Cadastru și Publicitate Imobiliară ARGES
Biroul de Cadastru și Publicitate Imobiliară Campulung

A. Partea I. Descrierea imobilului

TEREN Extravilan

Adresa: Jud. Arges

Nr. Crt	Nr cadastral Nr. topografic	Suprafața* (mp)	Observații / Referințe
A1		5.000	Sector cadastral:47 Teren neimprejmuit;

B. Partea II. Proprietari și acte

Inscrieri privitoare la dreptul de proprietate și alte drepturi reale	Referințe
/	
Act Normativ nr. 7, din 13/03/1996 emis de PARLAMENT (art. 13 alin. 15);	
B1	A1
Inscrierea provizorie, drept de PROPRIETATE, dobandit prin Lege, cota actuala 1/1, cota initiala 1/1 1) COMUNA VALEA MARE PRAVAT, CIF:5010196	

C. Partea III. SARCINI .

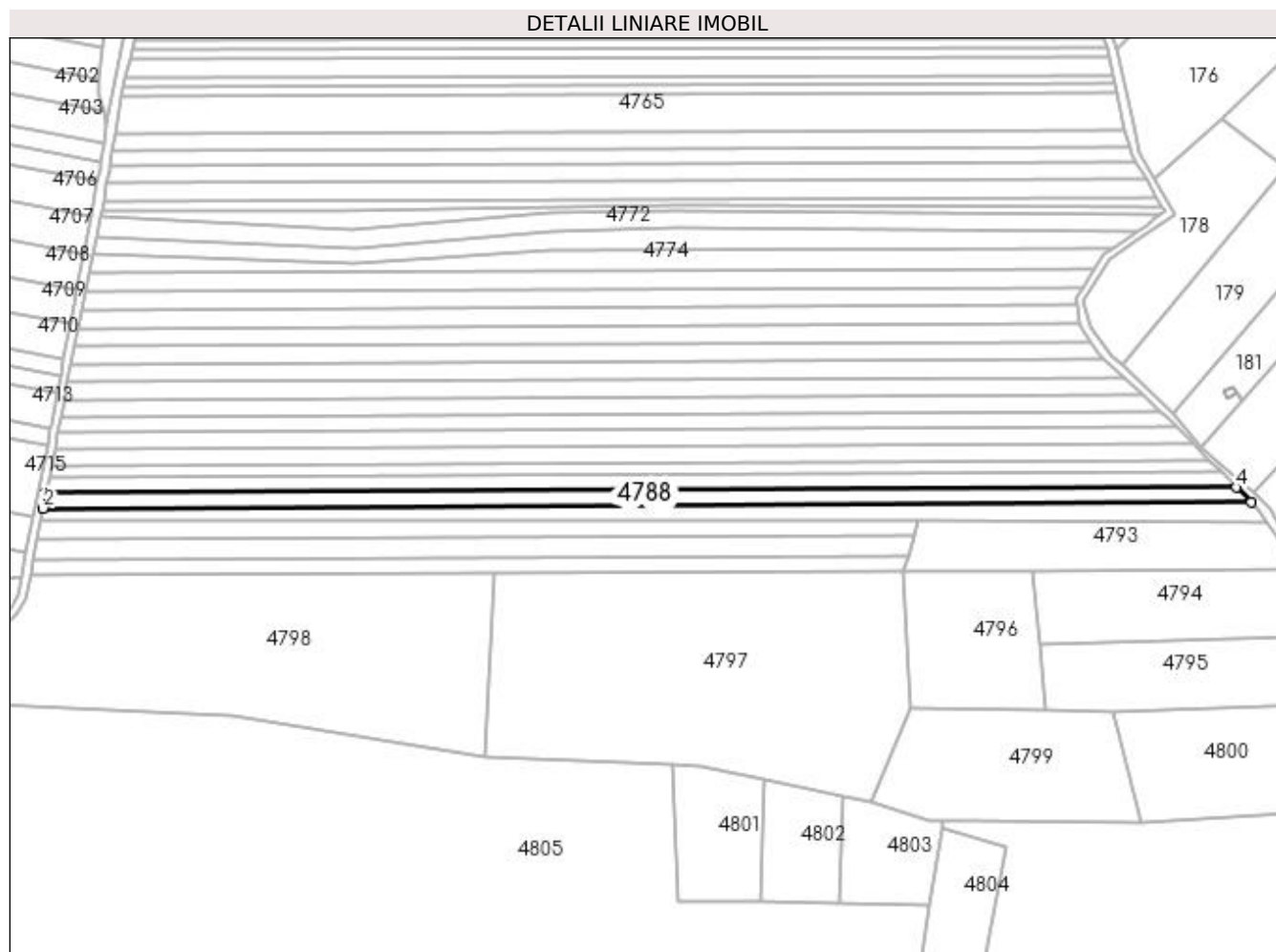
Inscrieri privind dezmembramintele dreptului de proprietate, drepturi reale de garanție și sarcini	Referințe
NU SUNT	

Anexa Nr. 1 La Partea I

Teren

Nr cadastral	Suprafața (mp)*	Observații / Referințe
	5.000	

* Suprafața este determinată în planul de proiecție Stereo 70.



Date referitoare la teren

Crt	Categorie folosință	Intra vilan	Suprafața (mp)	Tarla	Parcelă	Nr. topo	Observații / Referințe
1	faneata	NU	5.000	30	522,523	-	Imobil traversat de limita UAT VALEA MARE PRAVAT SI UAT STOENESTI

Lungime Segmente

1) Valorile lungimilor segmentelor sunt obținute din proiecție în plan.

Punct început	X / Y	Punct sfârșit	X / Y	Lungime segment (** (m)
1	510.518,895 417.510,159	2	510.517,338 417.502,179	8.13
2	510.517,338 417.502,179	3	511.149,144 417.505,233	631.813
3	511.149,144 417.505,233	4	511.141,358 417.513,168	11.117
4	511.141,358 417.513,168	1	510.518,895 417.510,159	622.47

**** Lungimile segmentelor sunt determinate în planul de proiecție Stereo 70 și sunt rotunjite la 1 milimetru.**

***** Distanța dintre puncte este formată din segmente cumulate ce sunt mai mici decât valoarea 1 milimetru.**

**DATE DESPRE IMOBILUL NR. 4789**

Oficiul de Cadastru și Publicitate Imobiliară ARGES
Biroul de Cadastru și Publicitate Imobiliară Campulung

A. Partea I. Descrierea imobilului

TEREN Extravilan

Adresa: Jud. Arges

Nr. Crt	Nr cadastral Nr. topografic	Suprafața* (mp)	Observații / Referințe
A1		5.000	Sector cadastral:47 Teren neimprejmit;

B. Partea II. Proprietari și acte

Inscrieri privitoare la dreptul de proprietate și alte drepturi reale		Referințe
/		
Act Notarial nr. 124, din 16/03/1995 emis de NOTARIATUL DE STAT LOCAL CÂMPULUNG (Titlu de proprietate nr.19163/17.08.1993 eliberat de CJPSDPAT ARGES; Certificat de deces nr. eliberat de Primăria Consiliului Local al Sectorului 1);		
B1	Intabulare, drept de PROPRIETATE bun propriu , dobandit prin Succesiune, cota actuala 1/4, cota initiala 1/4 1) NEACȘU EUGENIA , lipsă CNP	A1
B2	Intabulare, drept de PROPRIETATE bun propriu , dobandit prin Succesiune, cota actuala 1/4, cota initiala 1/4 1) NEACȘU ION DEFUNCT :Da	A1
B3	Intabulare, drept de PROPRIETATE bun propriu , dobandit prin Succesiune, cota actuala 1/4, cota initiala 1/4 1) NEACȘU GHEORGHE	A1
B4	Intabulare, drept de PROPRIETATE bun propriu , dobandit prin Succesiune, cota actuala 1/4, cota initiala 1/4 1) CIOBANU ORTANSA , lipsă CNP	A1

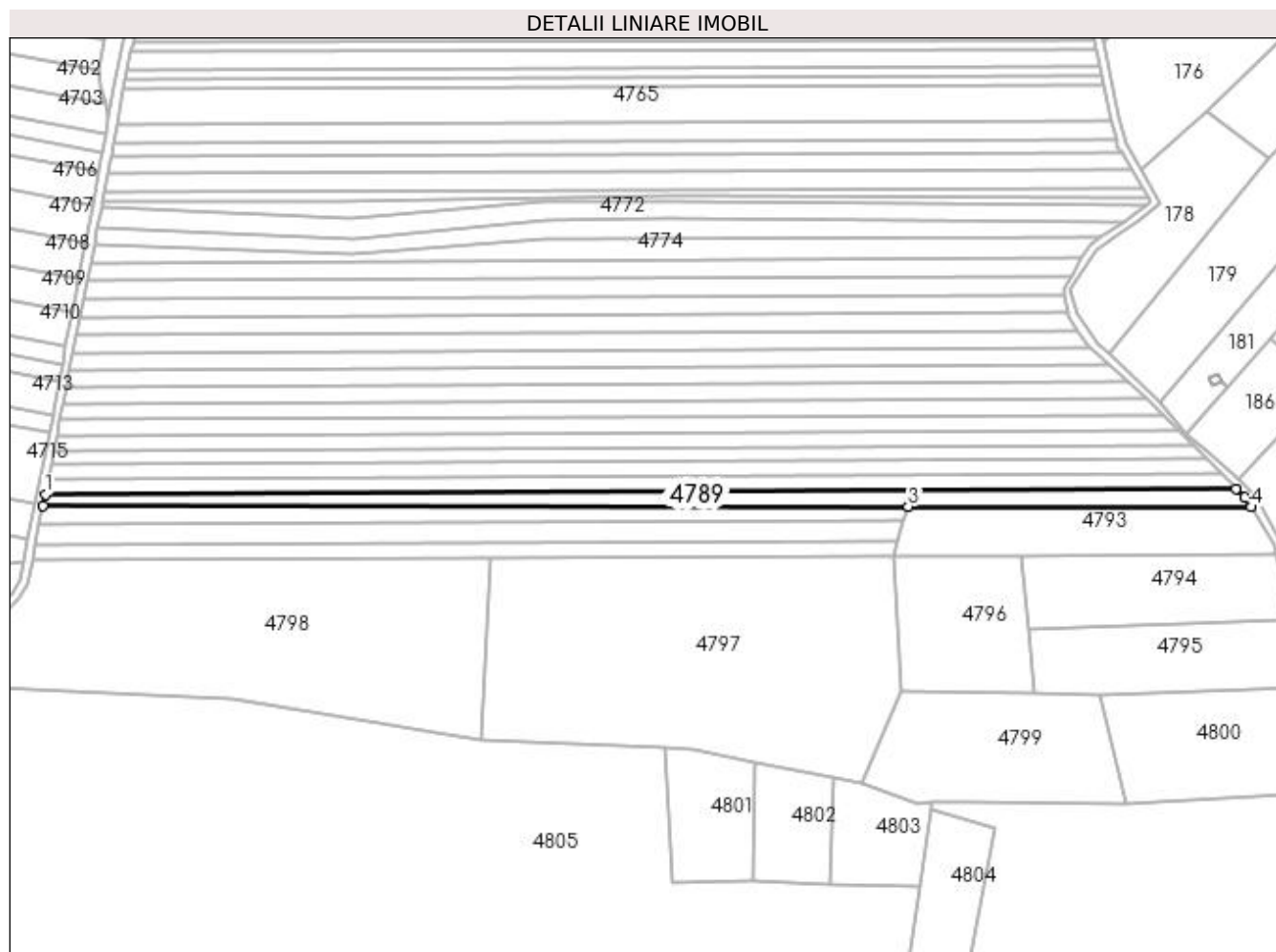
C. Partea III. SARCINI .

Inscrieri privind dezmembramintele dreptului de proprietate, drepturi reale de garanție și sarcini	Referințe
NU SUNT	

Anexa Nr. 1 La Partea I**Teren**

Nr cadastral	Suprafața (mp)*	Observații / Referințe
	5.000	

* Suprafața este determinată în planul de proiecție Stereo 70.

**Date referitoare la teren**

Crt	Categorie folosință	Intra vilan	Suprafața (mp)	Tarla	Parcelă	Nr. topo	Observații / Referințe
1	faneata	NU	5.000	30	522,523	-	Imobil traversat de limita UAT VALEA MARE PRAVAT SI UAT STOENESTI

Lungime Segmente

1) Valorile lungimilor segmentelor sunt obținute din proiecție în plan.

Punct început	X / Y	Punct sfârșit	X / Y	Lungime segment (** (m)
1	510.517,338 417.502,179	2	510.516,196 417.496,329	5.96
2	510.516,196 417.496,329	3	510.975,309 417.495,657	459.113
3	510.975,309 417.495,657	4	511.157,161 417.495,392	181.852
4	511.157,161 417.495,392	5	511.153,653 417.500,638	6.311
5	511.153,653 417.500,638	6	511.149,144 417.505,233	6.438

Punct început	X / Y	Punct sfârșit	X / Y	Lungime segment (** (m)
6	511.149,144 417.505,233	1	510.517,338 417.502,179	631.813

** Lungimile segmentelor sunt determinate în planul de proiecție Stereo 70 și sunt rotunjite la 1 milimetru.

*** Distanța dintre puncte este formată din segmente cumulate ce sunt mai mici decât valoarea 1 milimetru.

**DATE DESPRE IMOBILUL NR. 4790**

Oficiul de Cadastru și Publicitate Imobiliară ARGES
Biroul de Cadastru și Publicitate Imobiliară Campulung

A. Partea I. Descrierea imobilului

TEREN Extravilan

Adresa: Jud. Arges, PUNCTUL "VALEA OARZEI"

Nr. Crt	Nr cadastral Nr. topografic	Suprafața* (mp)	Observații / Referințe
A1	80852	4.000	Sector cadastral:47 Teren neimprejmuit;

B. Partea II. Proprietari și acte

Inscrieri privitoare la dreptul de proprietate și alte drepturi reale	Referințe
5754 / 05/04/2013	
Act Notarial nr. 405, din 05/04/2013 emis de IONESCU CORNELIA;	
B2	A1
Intabulare, drept de PROPRIETATE, dobandit prin Conventie, cota actuala 1/1, cota initiala 1/1 1) GRIGOROIU IOANA ALINA, necasatorita	

C. Partea III. SARCINI .

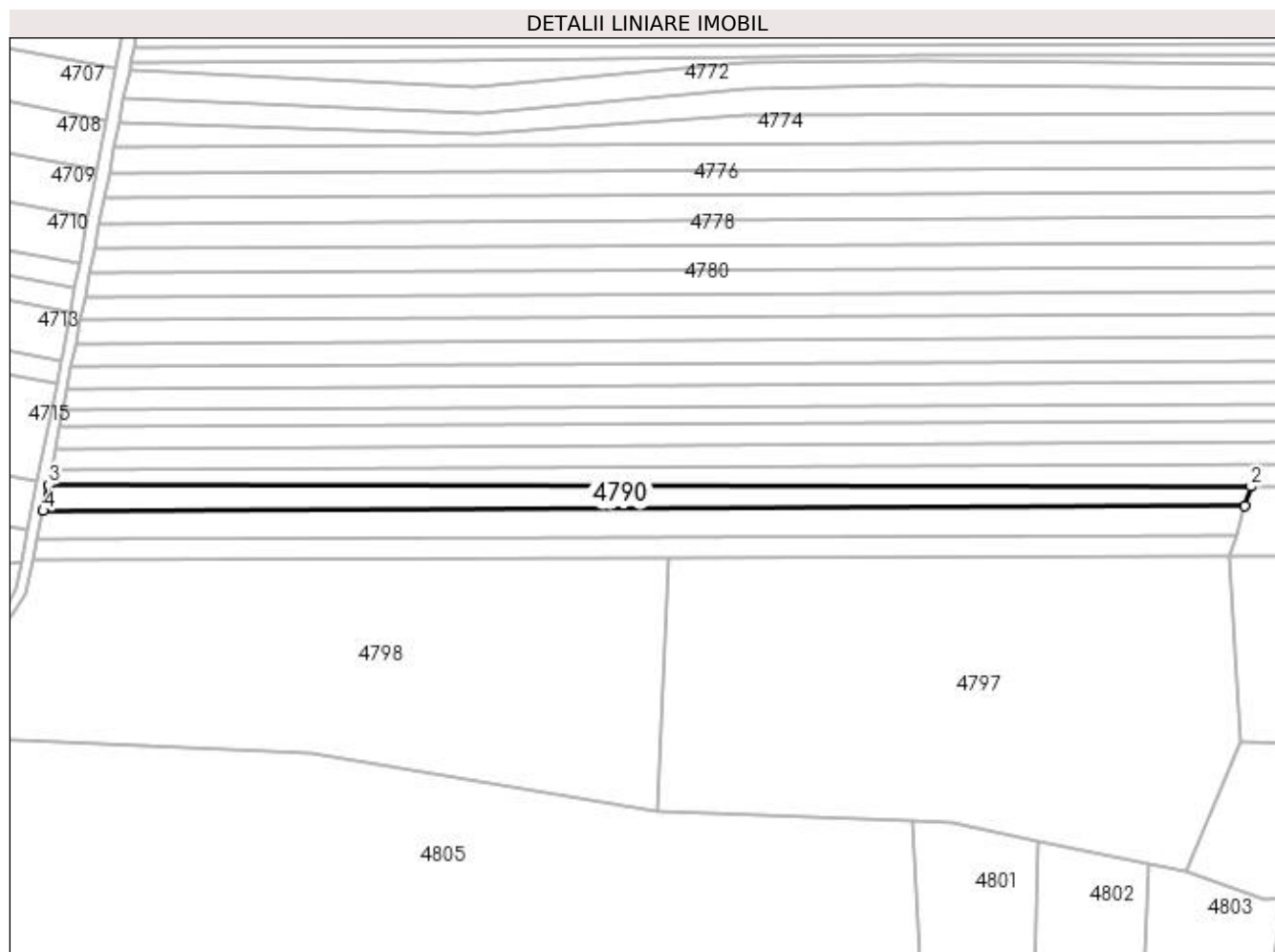
Inscrieri privind dezmembramintele dreptului de proprietate, drepturi reale de garanție și sarcini	Referințe
NU SUNT	

Anexa Nr. 1 La Partea I

Teren

Nr cadastral	Suprafața (mp)*	Observații / Referințe
80852	4.000	

* Suprafața este determinată în planul de proiecție Stereo 70.



Date referitoare la teren

Crt	Categorie folosință	Intra vilan	Suprafața (mp)	Tarla	Parcelă	Nr. topo	Observații / Referințe
1	faneata	NU	4.000	30	522,523	-	PUNCTUL "VALEA OARZEI"

Lungime Segmente

1) Valorile lungimilor segmentelor sunt obținute din proiecție în plan.

Punct început	X / Y	Punct sfârșit	X / Y	Lungime segment (** (m)
1	510.972,986 417.488,158	2	510.975,309 417.495,657	7.851
2	510.975,309 417.495,657	3	510.516,196 417.496,329	459.113
3	510.516,196 417.496,329	4	510.514,286 417.486,39	10.121
4	510.514,286 417.486,39	1	510.972,986 417.488,158	458.703

**** Lungimile segmentelor sunt determinate în planul de proiecție Stereo 70 și sunt rotunjite la 1 milimetru.**

***** Distanța dintre puncte este formată din segmente cumulate ce sunt mai mici decât valoarea 1 milimetru.**

**DATE DESPRE IMOBILUL NR. 4791**

Oficiul de Cadastru și Publicitate Imobiliară ARGES
Biroul de Cadastru și Publicitate Imobiliară Campulung

A. Partea I. Descrierea imobilului

TEREN Extravilan

Adresa: Jud. Arges

Nr. Crt	Nr cadastral Nr. topografic	Suprafața* (mp)	Observații / Referințe
A1		5.000	Sector cadastral:47 Teren neimprejmuit;

B. Partea II. Proprietari și acte

Inscrieri privitoare la dreptul de proprietate și alte drepturi reale	Referințe
/	
Act Normativ nr. 7, din 13/03/1996 emis de PARLAMENT (art. 13 alin. 15);	
B1	A1
Inscrierea provizorie, drept de PROPRIETATE, dobandit prin Lege, cota actuala 1/1, cota initiala 1/1 1) COMUNA VALEA MARE PRAVAT, CIF:5010196	

C. Partea III. SARCINI .

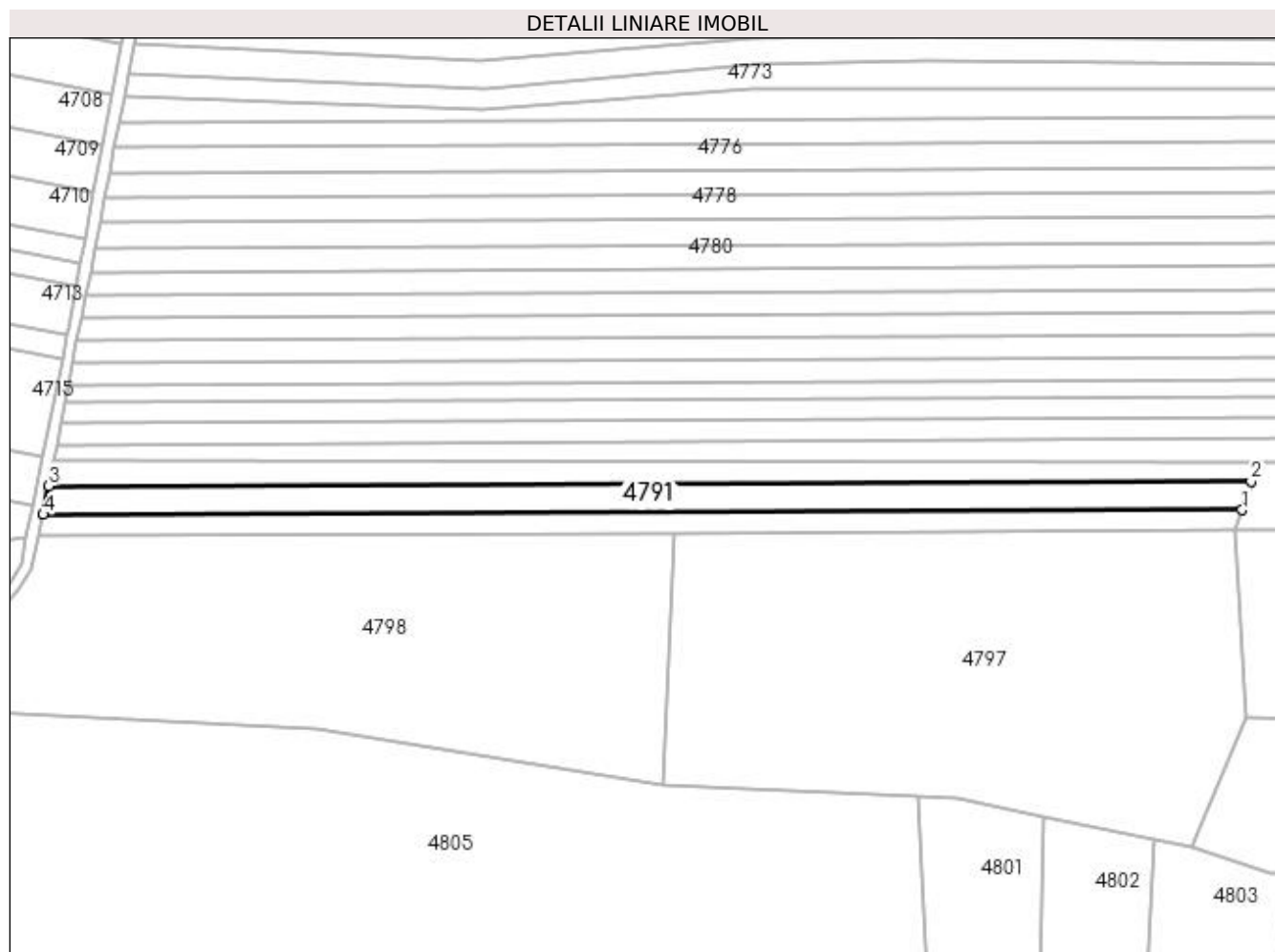
Inscrieri privind dezmembramintele dreptului de proprietate, drepturi reale de garanție și sarcini	Referințe
NU SUNT	

Anexa Nr. 1 La Partea I

Teren

Nr cadastral	Suprafața (mp)*	Observații / Referințe
	5.000	

* Suprafața este determinată în planul de proiecție Stereo 70.



Date referitoare la teren

Crt	Categorie folosință	Intra vilan	Suprafața (mp)	Tarla	Parcelă	Nr. topo	Observații / Referințe
1	faneata	NU	5.000	30	522,523	-	

Lungime Segmente

1) Valorile lungimilor segmentelor sunt obținute din proiecție în plan.

Punct început	X / Y	Punct sfârșit	X / Y	Lungime segment (** (m)
1	510.969,6 417.477,229	2	510.972,986 417.488,158	11.442
2	510.972,986 417.488,158	3	510.514,286 417.486,39	458.703
3	510.514,286 417.486,39	4	510.512,188 417.475,466	11.124
4	510.512,188 417.475,466	1	510.969,6 417.477,229	457.415

**** Lungimile segmentelor sunt determinate în planul de proiecţie Stereo 70 şi sunt rotunjite la 1 milimetru.**

***** Distanţa dintre puncte este formată din segmente cumulate ce sunt mai mici decât valoarea 1 milimetru.**

**DATE DESPRE IMOBILUL NR. 4792**

Oficiul de Cadastru și Publicitate Imobiliară ARGES
Biroul de Cadastru și Publicitate Imobiliară Campulung

A. Partea I. Descrierea imobilului

TEREN Extravilan

Adresa: Jud. Arges

Nr. Crt	Nr cadastral Nr. topografic	Suprafața* (mp)	Observații / Referințe
A1		3.600	Sector cadastral:47 Teren neimprejmuit;

B. Partea II. Proprietari și acte

Inscrieri privitoare la dreptul de proprietate și alte drepturi reale	Referințe
/	
Act Normativ nr. 7, din 13/03/1996 emis de PARLAMENT (art. 13 alin. 15);	
B1	A1
Inscrierea provizorie, drept de PROPRIETATE, dobandit prin Lege, cota actuala 1/1, cota initiala 1/1 1) COMUNA VALEA MARE PRAVAT, CIF:5010196	

C. Partea III. SARCINI .

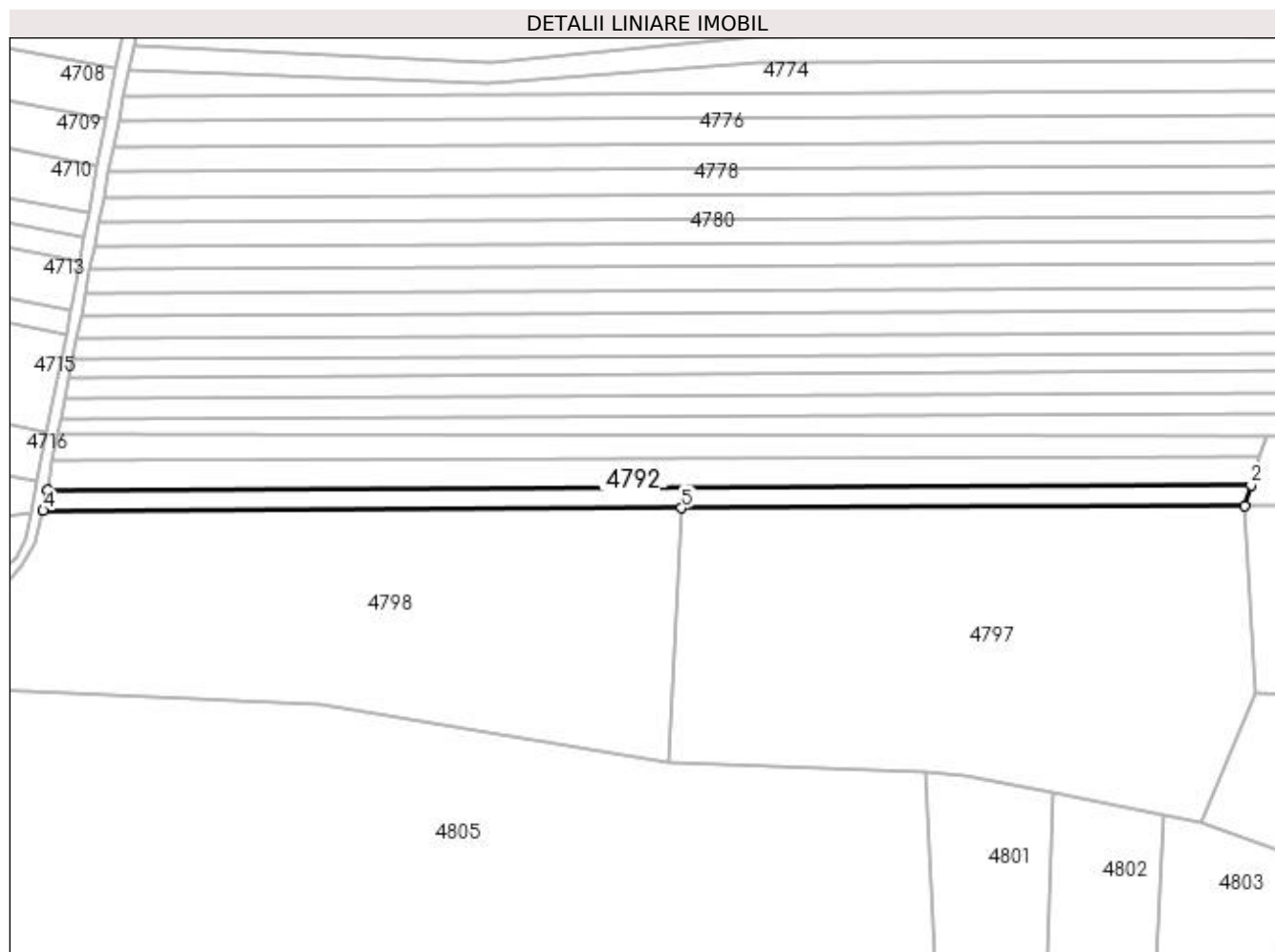
Inscrieri privind dezmembramintele dreptului de proprietate, drepturi reale de garanție și sarcini	Referințe
NU SUNT	

Anexa Nr. 1 La Partea I

Teren

Nr cadastral	Suprafața (mp)*	Observații / Referințe
	3.600	

* Suprafața este determinată în planul de proiecție Stereo 70.



Date referitoare la teren

Crt	Categorie folosință	Intra vilan	Suprafața (mp)	Tarla	Parcelă	Nr. topo	Observații / Referințe
1	faneata	NU	3.600	30	522,523	-	

Lungime Segmente

1) Valorile lungimilor segmentelor sunt obținute din proiecție în plan.

Punct început	X / Y	Punct sfârșit	X / Y	Lungime segment (** (m)
1	510.967,156 417.469,341	2	510.969,6 417.477,229	8.258
2	510.969,6 417.477,229	3	510.512,188 417.475,466	457.415
3	510.512,188 417.475,466	4	510.510,673 417.467,582	8.028
4	510.510,673 417.467,582	5	510.753,244 417.468,517	242.573
5	510.753,244 417.468,517	1	510.967,156 417.469,341	213.914

**** Lungimile segmentelor sunt determinate în planul de proiecție Stereo 70 și sunt rotunjite la 1 milimetru.**

***** Distanța dintre puncte este formată din segmente cumulate ce sunt mai mici decât valoarea 1 milimetru.**

**DATE DESPRE IMOBILUL NR. 4793**

Oficiul de Cadastru și Publicitate Imobiliară ARGES
Biroul de Cadastru și Publicitate Imobiliară Campulung

A. Partea I. Descrierea imobilului

TEREN Extravilan

Adresa: Jud. Arges

Nr. Crt	Nr cadastral Nr. topografic	Suprafața* (mp)	Observații / Referințe
A1		5.000	Sector cadastral:47 Teren neimprejmuit;

B. Partea II. Proprietari și acte

Inscrieri privitoare la dreptul de proprietate și alte drepturi reale	Referințe
/	
Act Normativ nr. 7, din 13/03/1996 emis de PARLAMENT (art. 13 alin. 15);	
B1	A1
Inscrierea provizorie, drept de PROPRIETATE, dobandit prin Lege, cota actuala 1/1, cota initiala 1/1 1) COMUNA VALEA MARE PRAVAT, CIF:5010196	

C. Partea III. SARCINI .

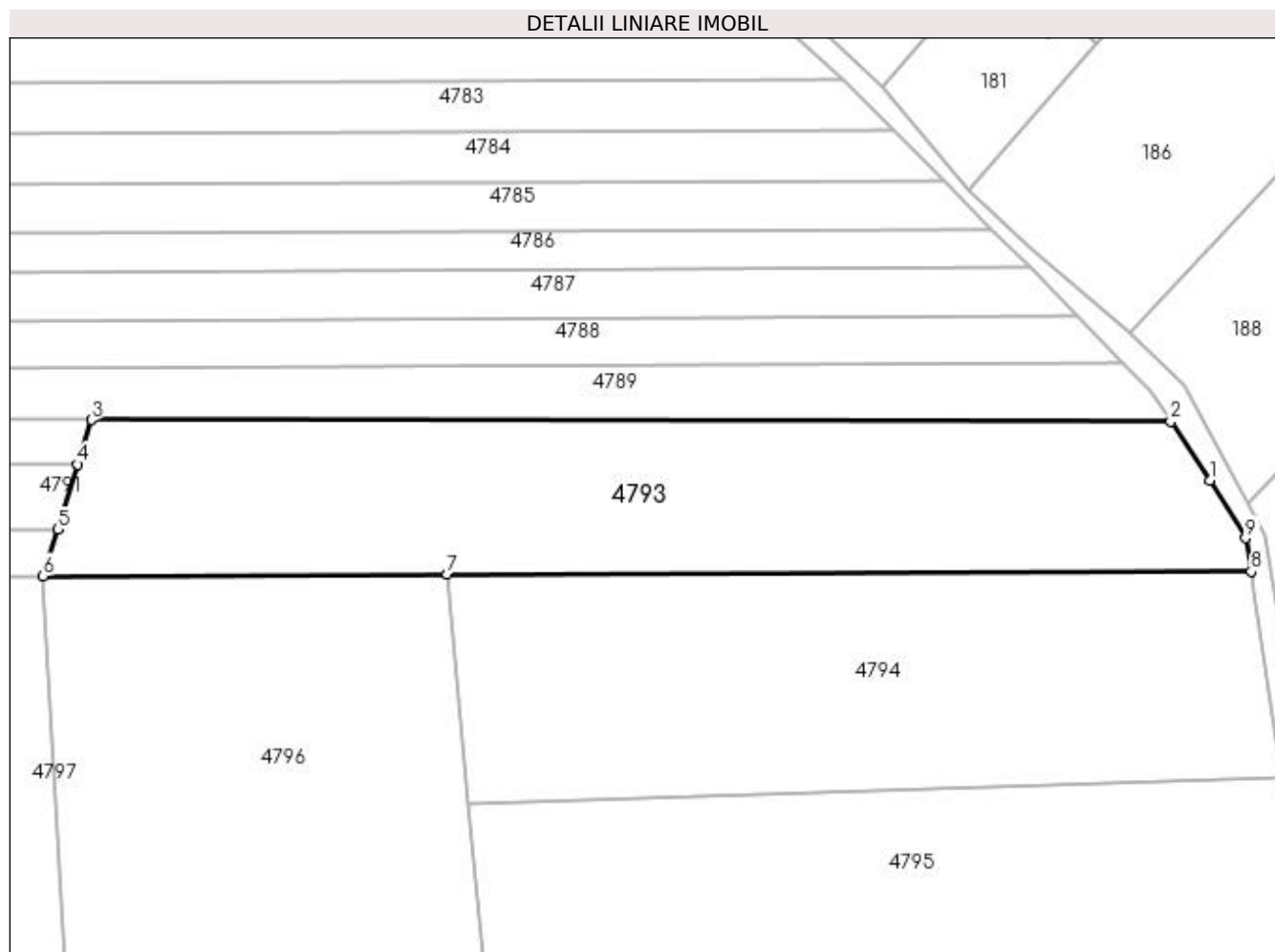
Inscrieri privind dezmembramintele dreptului de proprietate, drepturi reale de garanție și sarcini	Referințe
NU SUNT	

Anexa Nr. 1 La Partea I

Teren

Nr cadastral	Suprafața (mp)*	Observații / Referințe
	5.000	

* Suprafața este determinată în planul de proiecție Stereo 70.



Date referitoare la teren

Crt	Categorie folosință	Intra vilan	Suprafața (mp)	Tarla	Parcelă	Nr. topo	Observații / Referințe
1	faneata	NU	5.000	30	523	-	Imobil traversat de limita UAT VALEA MARE PRAVAT SI UAT STOENESTI

Lungime Segmente

1) Valorile lungimilor segmentelor sunt obținute din proiecție în plan.

Punct început	X / Y	Punct sfârșit	X / Y	Lungime segment (** (m)
1	511.163,787 417.485,485	2	511.157,161 417.495,392	11.919
2	511.157,161 417.495,392	3	510.975,309 417.495,657	181.852
3	510.975,309 417.495,657	4	510.972,986 417.488,158	7.851
4	510.972,986 417.488,158	5	510.969,6 417.477,229	11.442
5	510.969,6 417.477,229	6	510.967,156 417.469,341	8.258

Punct început	X / Y	Punct sfârșit	X / Y	Lungime segment (** (m)
6	510.967,156 417.469,341	7	511.035,273 417.469,604	68.118
7	511.035,273 417.469,604	8	511.170,723 417.470,125	135.451
8	511.170,723 417.470,125	9	511.169,814 417.475,743	5.691
9	511.169,814 417.475,743	1	511.163,787 417.485,485	11.456

** Lungimile segmentelor sunt determinate în planul de proiecție Stereo 70 și sunt rotunjite la 1 milimetru.

*** Distanța dintre puncte este formată din segmente cumulate ce sunt mai mici decât valoarea 1 milimetru.

**DATE DESPRE IMOBILUL NR. 4794**

Oficiul de Cadastru și Publicitate Imobiliară ARGES
Biroul de Cadastru și Publicitate Imobiliară Campulung

A. Partea I. Descrierea imobilului

TEREN Extravilan

Adresa: Jud. Arges

Nr. Crt	Nr cadastral Nr. topografic	Suprafața* (mp)	Observații / Referințe
A1		5.000	Sector cadastral:47 Teren neimprejmuit;

B. Partea II. Proprietari și acte

Inscrieri privitoare la dreptul de proprietate și alte drepturi reale		Referințe
/		
Act Normativ nr. 7, din 13/03/1996 emis de PARLAMENT (art. 13 alin. 15);		
B1	Inscrierea provizorie, drept de PROPRIETATE, dobandit prin Lege, cota actuala 1/1, cota initiala 1/1 1) COMUNA VALEA MARE PRAVAT, CIF:5010196	A1

C. Partea III. SARCINI .

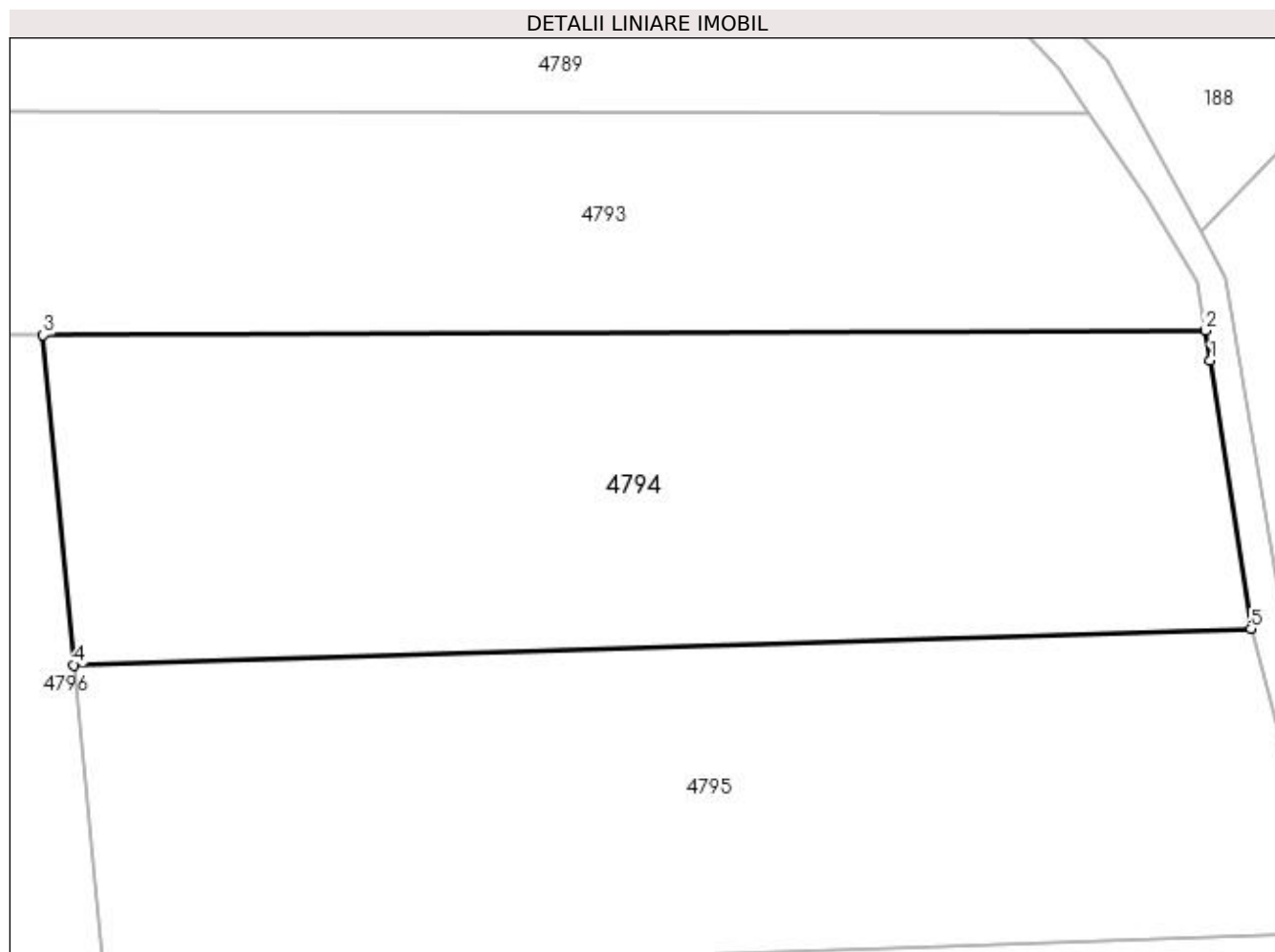
Inscrieri privind dezmembramintele dreptului de proprietate, drepturi reale de garanție și sarcini	Referințe
NU SUNT	

Anexa Nr. 1 La Partea I

Teren

Nr cadastral	Suprafața (mp)*	Observații / Referințe
	5.000	

* Suprafața este determinată în planul de proiecție Stereo 70.



Date referitoare la teren

Crt	Categorie folosință	Intravilan	Suprafața (mp)	Tarla	Parcelă	Nr. topo	Observații / Referințe
1	faneata	NU	5.000	30	523	-	Imobil traversat de limita UAT VALEA MARE PRAVAT SI UAT STOENESTI

Lungime Segmente

1) Valorile lungimilor segmentelor sunt obținute din proiecție în plan.

Punct început	X / Y	Punct sfârșit	X / Y	Lungime segment (** (m)
1	511.171,289 417.466,629	2	511.170,723 417.470,125	3.542
2	511.170,723 417.470,125	3	511.035,273 417.469,604	135.451
3	511.035,273 417.469,604	4	511.038,899 417.431,134	38.641
4	511.038,899 417.431,134	5	511.176,01 417.435,379	137.177
5	511.176,01 417.435,379	1	511.171,289 417.466,629	31.605

**** Lungimile segmentelor sunt determinate în planul de proiecție Stereo 70 și sunt rotunjite la 1 milimetru.**

***** Distanța dintre puncte este formată din segmente cumulate ce sunt mai mici decât valoarea 1 milimetru.**

**DATE DESPRE IMOBILUL NR. 4795**

Oficiul de Cadastru și Publicitate Imobiliară ARGES
Biroul de Cadastru și Publicitate Imobiliară Campulung

A. Partea I. Descrierea imobilului

TEREN Extravilan

Adresa: Jud. Arges

Nr. Crt	Nr cadastral Nr. topografic	Suprafața* (mp)	Observații / Referințe
A1		5.000	Sector cadastral:47 Teren neimprejmuit;

B. Partea II. Proprietari și acte

Inscrieri privitoare la dreptul de proprietate și alte drepturi reale	Referințe
/	
Act Normativ nr. 7, din 13/03/1996 emis de PARLAMENT (art. 13 alin. 15);	
B1	A1
Inscrierea provizorie, drept de PROPRIETATE, dobandit prin Lege, cota actuala 1/1, cota initiala 1/1 1) COMUNA VALEA MARE PRAVAT, CIF:5010196	

C. Partea III. SARCINI .

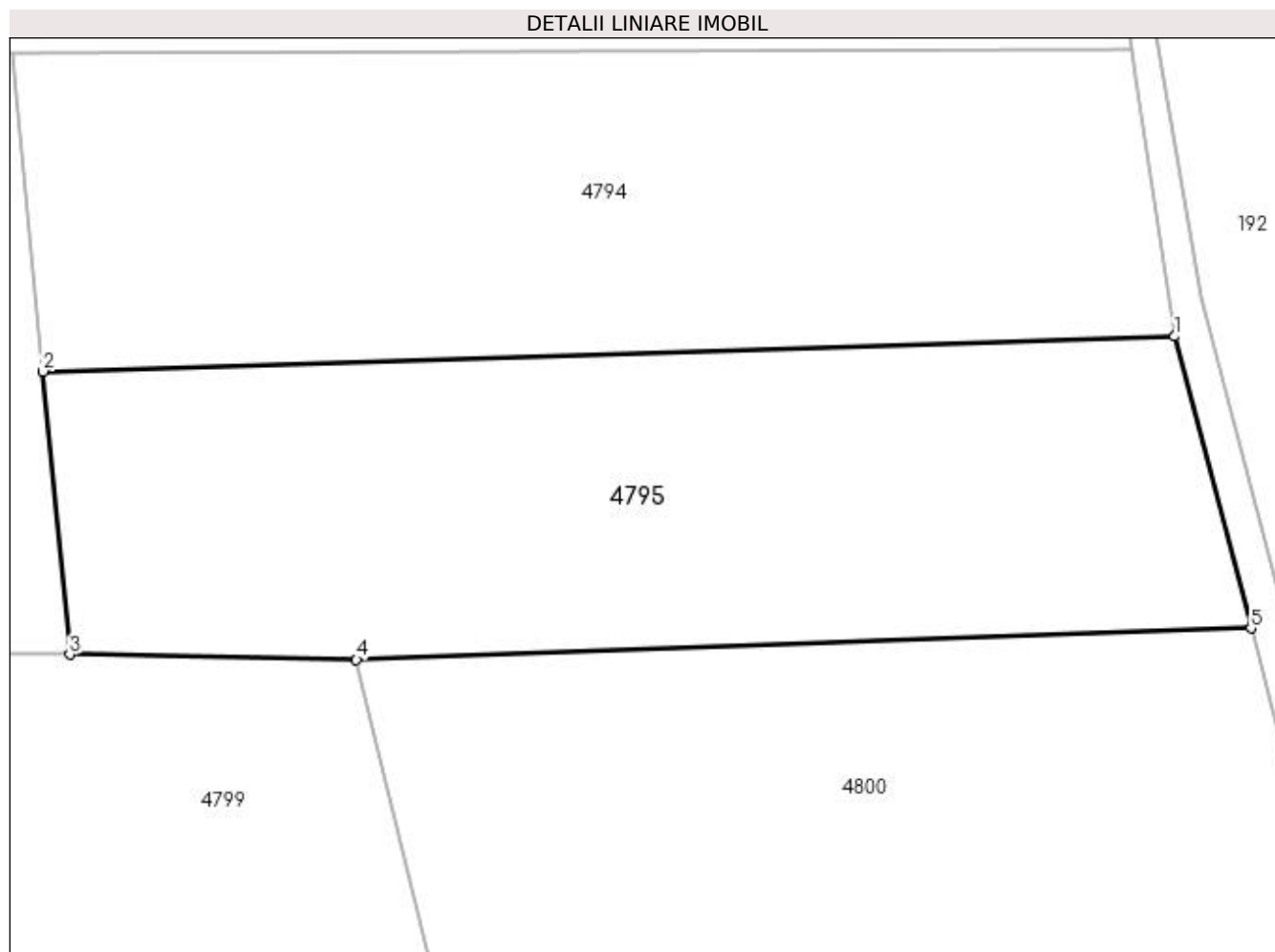
Inscrieri privind dezmembramintele dreptului de proprietate, drepturi reale de garanție și sarcini	Referințe
NU SUNT	

Anexa Nr. 1 La Partea I

Teren

Nr cadastral	Suprafața (mp)*	Observații / Referințe
	5.000	

* Suprafața este determinată în planul de proiecție Stereo 70.



Date referitoare la teren

Crt	Categorie folosință	Intra vilan	Suprafața (mp)	Tarla	Parcelă	Nr. topo	Observații / Referințe
1	pasune	NU	5.000	30	523	-	Imobil traversat de limita UAT VALEA MARE PRAVAT SI UAT STOENESTI

Lungime Segmente

1) Valorile lungimilor segmentelor sunt obținute din proiecție în plan.

Punct început	X / Y	Punct sfârșit	X / Y	Lungime segment (** (m)
1	511.176,01 417.435,379	2	511.038,899 417.431,134	137.177
2	511.038,899 417.431,134	3	511.042,129 417.396,854	34.432
3	511.042,129 417.396,854	4	511.076,855 417.396,249	34.731
4	511.076,855 417.396,249	5	511.185,249 417.400,022	108.46
5	511.185,249 417.400,022	1	511.176,01 417.435,379	36.544

**** Lungimile segmentelor sunt determinate în planul de proiecţie Stereo 70 şi sunt rotunjite la 1 milimetru.**

***** Distanţa dintre puncte este formată din segmente cumulate ce sunt mai mici decât valoarea 1 milimetru.**

**DATE DESPRE IMOBILUL NR. 4796**

Oficiul de Cadastru și Publicitate Imobiliară ARGES
Biroul de Cadastru și Publicitate Imobiliară Campulung

A. Partea I. Descrierea imobilului

TEREN Extravilan

Adresa: Jud. Arges

Nr. Crt	Nr cadastral Nr. topografic	Suprafața* (mp)	Observații / Referințe
A1		5.000	Sector cadastral:47 Teren neimprejmuit;

B. Partea II. Proprietari și acte

Inscrieri privitoare la dreptul de proprietate și alte drepturi reale		Referințe
/		
Act Normativ nr. 7, din 13/03/1996 emis de PARLAMENT (art. 13 alin. 15);		
B1	Inscrierea provizorie, drept de PROPRIETATE, dobandit prin Lege, cota actuala 1/1, cota initiala 1/1 1) COMUNA VALEA MARE PRAVAT, CIF:5010196	A1

C. Partea III. SARCINI .

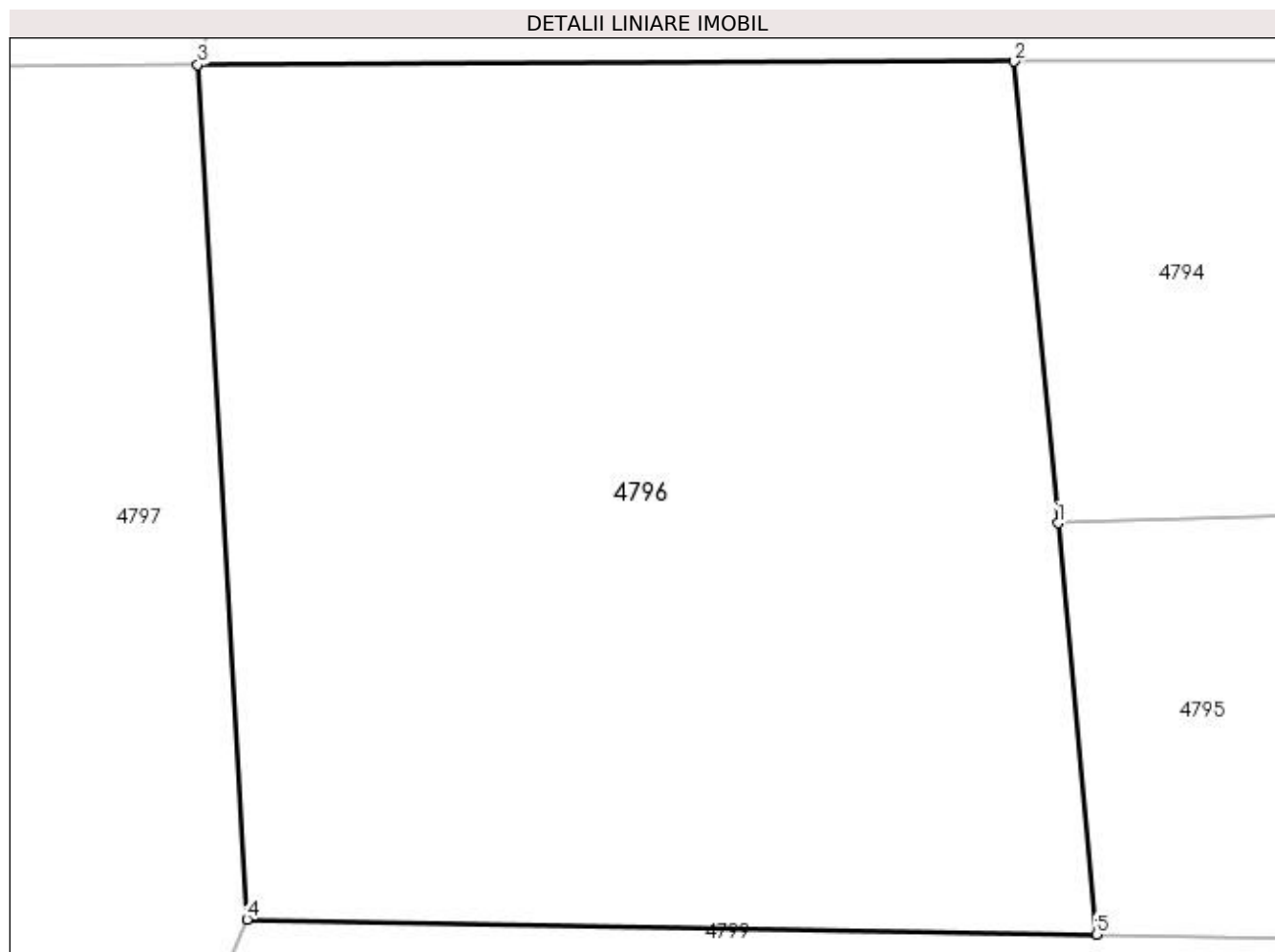
Inscrieri privind dezmembramintele dreptului de proprietate, drepturi reale de garanție și sarcini	Referințe
NU SUNT	

Anexa Nr. 1 La Partea I

Teren

Nr cadastral	Suprafața (mp)*	Observații / Referințe
	5.000	

* Suprafața este determinată în planul de proiecție Stereo 70.



Date referitoare la teren

Crt	Categorie folosință	Intra vilan	Suprafața (mp)	Tarla	Parcelă	Nr. topo	Observații / Referințe
1	pasune	NU	5.000	30	523	-	

Lungime Segmente

1) Valorile lungimilor segmentelor sunt obținute din proiecție în plan.

Punct început	X / Y	Punct sfârșit	X / Y	Lungime segment (** (m)
1	511.038,899 417.431,134	2	511.035,273 417.469,604	38.641
2	511.035,273 417.469,604	3	510.967,156 417.469,341	68.118
3	510.967,156 417.469,341	4	510.971,276 417.398,088	71.372
4	510.971,276 417.398,088	5	511.042,129 417.396,854	70.864
5	511.042,129 417.396,854	1	511.038,899 417.431,134	34.432

**** Lungimile segmentelor sunt determinate în planul de proiecţie Stereo 70 şi sunt rotunjite la 1 milimetru.**

***** Distanţa dintre puncte este formată din segmente cumulate ce sunt mai mici decât valoarea 1 milimetru.**

**DATE DESPRE IMOBILUL NR. 4797**

Oficiul de Cadastru și Publicitate Imobiliară ARGES
Biroul de Cadastru și Publicitate Imobiliară Campulung

A. Partea I. Descrierea imobilului

TEREN Extravilan

Adresa: Jud. Arges

Nr. Crt	Nr cadastral Nr. topografic	Suprafața* (mp)	Observații / Referințe
A1		22.685	Sector cadastral:47 Teren neimprejmuit;

B. Partea II. Proprietari și acte

Inscrieri privitoare la dreptul de proprietate și alte drepturi reale	Referințe
/	
Act Normativ nr. 7, din 13/03/1996 emis de PARLAMENT (art. 13 alin. 15);	
B1	A1
Inscrierea provizorie, drept de PROPRIETATE, dobandit prin Lege, cota actuala 1/1, cota initiala 1/1 1) COMUNA VALEA MARE PRAVAT, CIF:5010196	

C. Partea III. SARCINI .

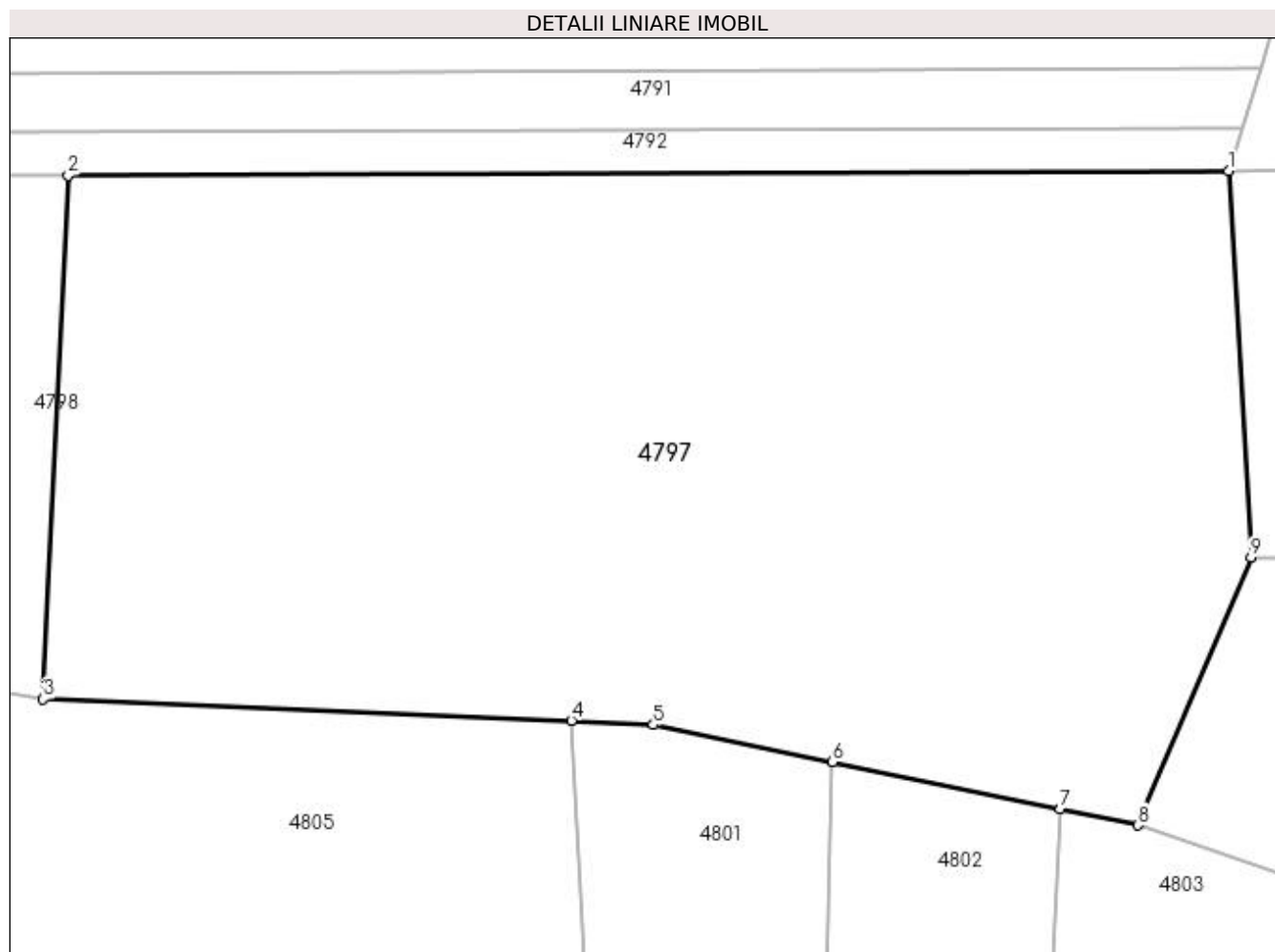
Inscrieri privind dezmembramintele dreptului de proprietate, drepturi reale de garanție și sarcini	Referințe
NU SUNT	

Anexa Nr. 1 La Partea I

Teren

Nr cadastral	Suprafața (mp)*	Observații / Referințe
	22.685	

* Suprafața este determinată în planul de proiecție Stereo 70.



Date referitoare la teren

Crt	Categorie folosință	Intra vilan	Suprafața (mp)	Tarla	Parcelă	Nr. topo	Observații / Referințe
1	faneata	NU	22.685	30	522,523	-	

Lungime Segmente

1) Valorile lungimilor segmentelor sunt obținute din proiecție în plan.

Punct început	X / Y	Punct sfârșit	X / Y	Lungime segment (** (m)
1	510.967,156 417.469,341	2	510.753,244 417.468,517	213.914
2	510.753,244 417.468,517	3	510.748,62 417.372,043	96.585
3	510.748,62 417.372,043	4	510.846,007 417.368,041	97.469
4	510.846,007 417.368,041	5	510.861,094 417.367,267	15.107
5	510.861,094 417.367,267	6	510.894,118 417.360,44	33.722

Punct început	X / Y	Punct sfârșit	X / Y	Lungime segment (** (m)
6	510.894,118 417.360,44	7	510.936,131 417.351,754	42.902
7	510.936,131 417.351,754	8	510.950,413 417.348,801	14.584
8	510.950,413 417.348,801	9	510.971,276 417.398,088	53.521
9	510.971,276 417.398,088	1	510.967,156 417.469,341	71.372

** Lungimile segmentelor sunt determinate în planul de proiecție Stereo 70 și sunt rotunjite la 1 milimetru.

*** Distanța dintre puncte este formată din segmente cumulate ce sunt mai mici decât valoarea 1 milimetru.

**DATE DESPRE IMOBILUL NR. 4798**

Oficiul de Cadastru și Publicitate Imobiliară ARGES
Biroul de Cadastru și Publicitate Imobiliară Campulung

A. Partea I. Descrierea imobilului

TEREN Extravilan

Adresa: Jud. Arges

Nr. Crt	Nr cadastral Nr. topografic	Suprafața* (mp)	Observații / Referințe
A1		20.100	Sector cadastral:47 Teren neimprejmuit;

B. Partea II. Proprietari și acte

Inscrieri privitoare la dreptul de proprietate și alte drepturi reale		Referințe
/		
Act Normativ nr. 7, din 13/03/1996 emis de PARLAMENT (art. 13 alin. 15);		
B1	Inscrierea provizorie, drept de PROPRIETATE, dobandit prin Lege, cota actuala 1/1, cota initiala 1/1 1) COMUNA VALEA MARE PRAVAT, CIF:5010196	A1

C. Partea III. SARCINI .

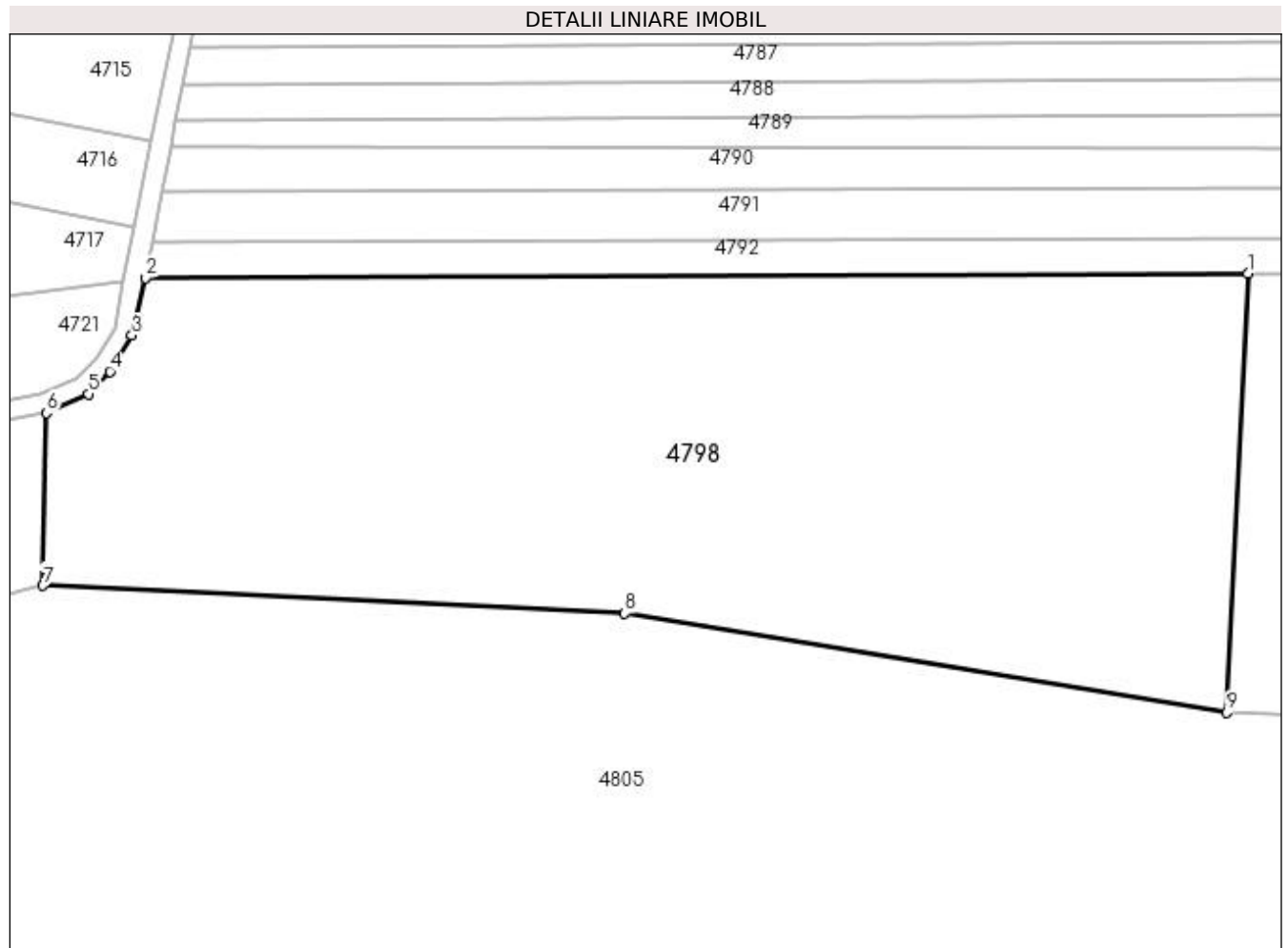
Inscrieri privind dezmembramintele dreptului de proprietate, drepturi reale de garanție și sarcini	Referințe
NU SUNT	

Anexa Nr. 1 La Partea I

Teren

Nr cadastral	Suprafața (mp)*	Observații / Referințe
	20.100	

* Suprafața este determinată în planul de proiecție Stereo 70.



Date referitoare la teren

Crt	Categorie folosință	Intra vilan	Suprafața (mp)	Tarla	Parcelă	Nr. topo	Observații / Referințe
1	faneata	NU	20.100	30	522,523	-	

Lungime Segmente

1) Valorile lungimilor segmentelor sunt obținute din proiecție în plan.

Punct început	X / Y	Punct sfârșit	X / Y	Lungime segment (** (m)
1	510.753,244 417.468,517	2	510.510,673 417.467,582	242.573
2	510.510,673 417.467,582	3	510.507,696 417.454,969	12.96
3	510.507,696 417.454,969	4	510.502,839 417.447,03	9.307
4	510.502,839 417.447,03	5	510.498,1 417.442,063	6.865
5	510.498,1 417.442,063	6	510.488,866 417.437,901	10.129

Punct început	X / Y	Punct sfârșit	X / Y	Lungime segment (** (m)
6	510.488,866 417.437,901	7	510.488,125 417.399,956	37.952
7	510.488,125 417.399,956	8	510.616,103 417.393,801	128.126
8	510.616,103 417.393,801	9	510.748,62 417.372,043	134.291
9	510.748,62 417.372,043	1	510.753,244 417.468,517	96.585

** Lungimile segmentelor sunt determinate în planul de proiecție Stereo 70 și sunt rotunjite la 1 milimetru.

*** Distanța dintre puncte este formată din segmente cumulate ce sunt mai mici decât valoarea 1 milimetru.

**DATE DESPRE IMOBILUL NR. 4799**

Oficiul de Cadastru și Publicitate Imobiliară ARGES
Biroul de Cadastru și Publicitate Imobiliară Campulung

A. Partea I. Descrierea imobilului

TEREN Extravilan

Nr. cadastral vechi:803

Adresa: Jud. Arges

Nr. Crt	Nr cadastral Nr. topografic	Suprafața* (mp)	Observații / Referințe
A1	80159	7.191	Sector cadastral:47 Teren neimprejmuit; pct. V. Oarzii Bolovan

B. Partea II. Proprietari și acte

Inscrieri privitoare la dreptul de proprietate și alte drepturi reale		Referințe
12236 / 20/10/2010		
Act Notarial nr. 1618, din 19/10/2010 emis de BNP IONESCU CORNELIA;		
B2	Intabulare, drept de PROPRIETATE, dobandit prin Conventie, cota actuala 1/1, cota initiala 1/1 1) GRIGOROIU ION, casatorit cu 2) GRIGOROIU DANIELA, lipsă CNP	A1

C. Partea III. SARCINI .

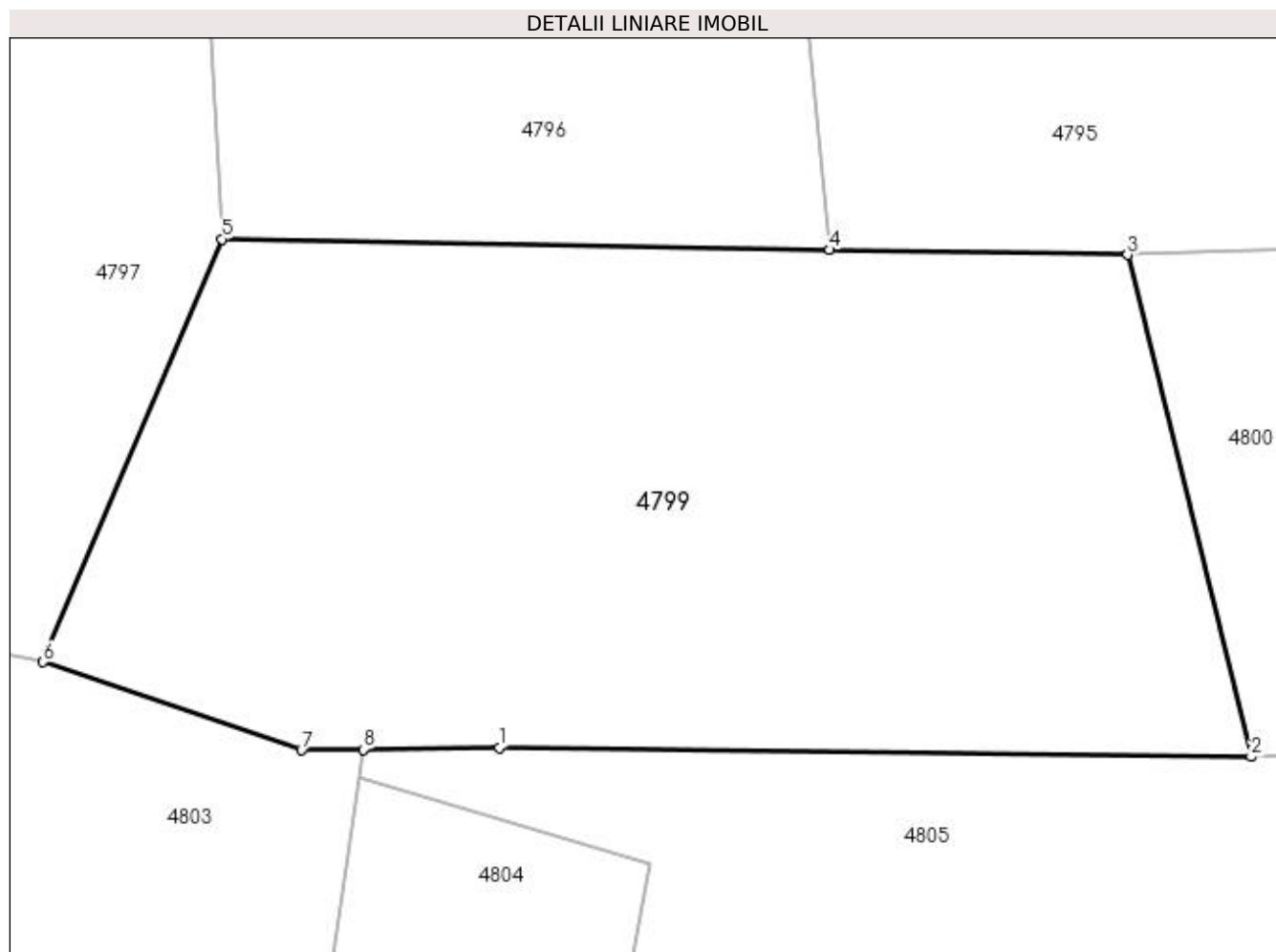
Inscrieri privind dezmembramintele dreptului de proprietate, drepturi reale de garanție și sarcini	Referințe
NU SUNT	

Anexa Nr. 1 La Partea I

Teren

Nr cadastral	Suprafața (mp)*	Observații / Referințe
80159	7.191	pct. V. Oarzii Bolovan

* Suprafața este determinată în planul de proiecție Stereo 70.



Date referitoare la teren

Crt	Categorie folosință	Intra vilan	Suprafața (mp)	Tarla	Parcelă	Nr. topo	Observații / Referințe
1	pasune	NU	7.191	30	505	-	

Lungime Segmente

1) Valorile lungimilor segmentelor sunt obținute din proiecție în plan.

Punct început	X / Y	Punct sfârșit	X / Y	Lungime segment (** (m)
1	511.003,612 417.338,829	2	511.091,246 417.337,77	87.64
2	511.091,246 417.337,77	3	511.076,855 417.396,249	60.224
3	511.076,855 417.396,249	4	511.042,129 417.396,854	34.731
4	511.042,129 417.396,854	5	510.971,276 417.398,088	70.864
5	510.971,276 417.398,088	6	510.950,413 417.348,801	53.521

Punct început	X / Y	Punct sfârșit	X / Y	Lungime segment (** (m)
6	510.950,413 417.348,801	7	510.980,533 417.338,532	31.822
7	510.980,533 417.338,532	8	510.987,725 417.338,625	7.193
8	510.987,725 417.338,625	1	511.003,612 417.338,829	15.888

** Lungimile segmentelor sunt determinate în planul de proiecție Stereo 70 și sunt rotunjite la 1 milimetru.

*** Distanța dintre puncte este formată din segmente cumulate ce sunt mai mici decât valoarea 1 milimetru.

**DATE DESPRE IMOBILUL NR. 4800**

Oficiul de Cadastru și Publicitate Imobiliară ARGES
Biroul de Cadastru și Publicitate Imobiliară Campulung

A. Partea I. Descrierea imobilului

TEREN Extravilan

Adresa: Jud. Arges

Nr. Crt	Nr cadastral Nr. topografic	Suprafața* (mp)	Observații / Referințe
A1		6.266	Sector cadastral:47 Teren neimprejmuit;

B. Partea II. Proprietari și acte

Inscrieri privitoare la dreptul de proprietate și alte drepturi reale	Referințe
/	
Act Normativ nr. 7, din 13/03/1996 emis de PARLAMENT (art. 13 alin. 15);	
B1	A1
Inscrierea provizorie, drept de PROPRIETATE, dobandit prin Lege, cota actuala 1/1, cota initiala 1/1 1) COMUNA VALEA MARE PRAVAT, CIF:5010196	

C. Partea III. SARCINI .

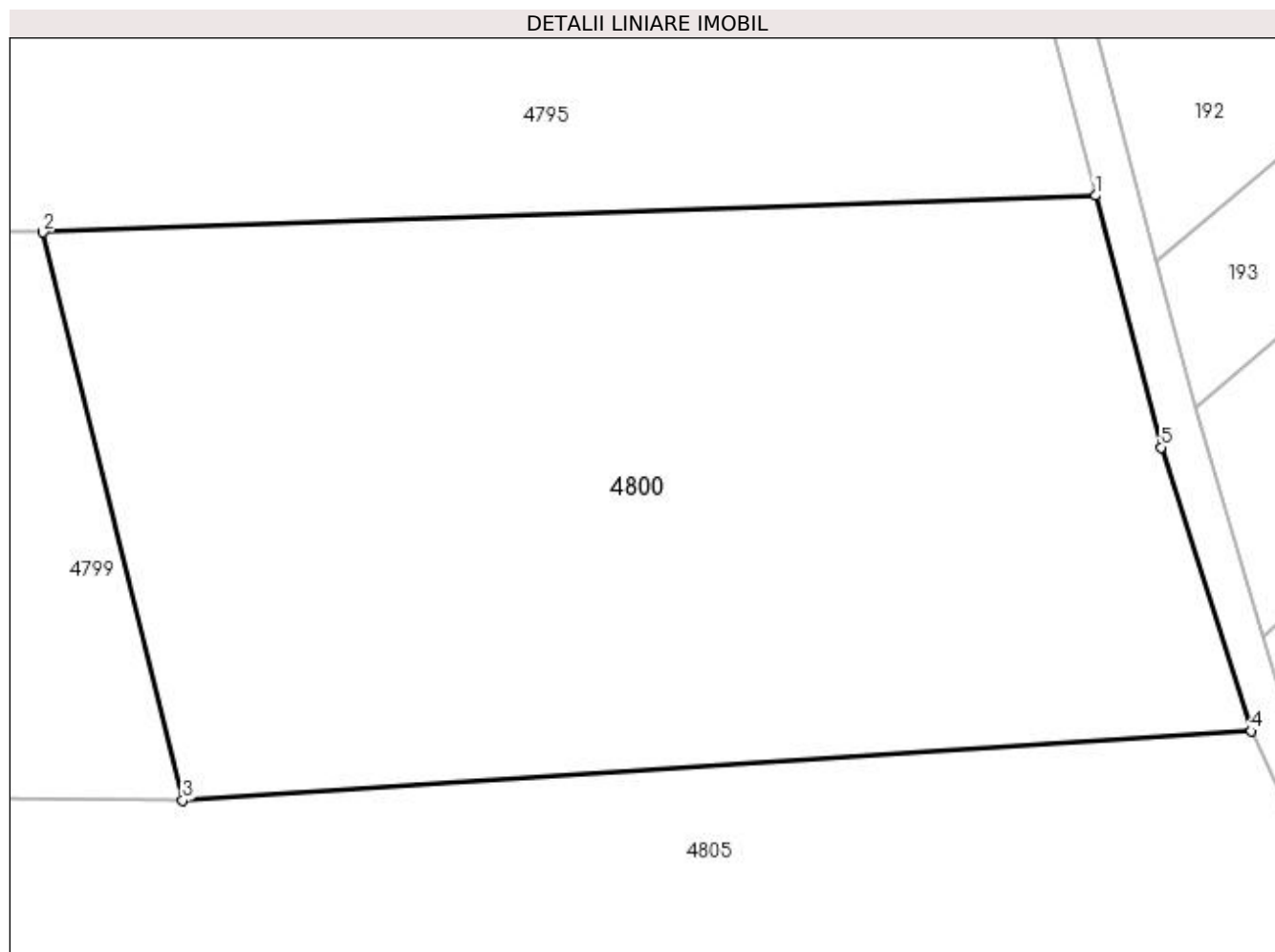
Inscrieri privind dezmembramintele dreptului de proprietate, drepturi reale de garanție și sarcini	Referințe
NU SUNT	

Anexa Nr. 1 La Partea I

Teren

Nr cadastral	Suprafața (mp)*	Observații / Referințe
	6.266	

* Suprafața este determinată în planul de proiecție Stereo 70.



Date referitoare la teren

Crt	Categorie folosință	Intra vilan	Suprafața (mp)	Tarla	Parcelă	Nr. topo	Observații / Referințe
1	pasune	NU	6.266	30	523	-	Imobil traversat de limita UAT VALEA MARE PRAVAT SI UAT STOENESTI

Lungime Segmente

1) Valorile lungimilor segmentelor sunt obținute din proiecție în plan.

Punct început	X / Y	Punct sfârșit	X / Y	Lungime segment (** (m)
1	511.185,249 417.400,022	2	511.076,855 417.396,249	108.46
2	511.076,855 417.396,249	3	511.091,246 417.337,77	60.224
3	511.091,246 417.337,77	4	511.201,287 417.344,89	110.271
4	511.201,287 417.344,89	5	511.192,021 417.374,105	30.649
5	511.192,021 417.374,105	1	511.185,249 417.400,022	26.787

**** Lungimile segmentelor sunt determinate în planul de proiecție Stereo 70 și sunt rotunjite la 1 milimetru.**

***** Distanța dintre puncte este formată din segmente cumulate ce sunt mai mici decât valoarea 1 milimetru.**

**DATE DESPRE IMOBILUL NR. 4801**

Oficiul de Cadastru și Publicitate Imobiliară ARGES
Biroul de Cadastru și Publicitate Imobiliară Campulung

A. Partea I. Descrierea imobilului

TEREN Extravilan

Adresa: Jud. Arges, PCT."VALEA OARZEI"

Nr. Crt	Nr cadastral Nr. topografic	Suprafața* (mp)	Observații / Referințe
A1	81293	3.100	Sector cadastral:47 Teren neimprejmuit;

B. Partea II. Proprietari și acte

Inscrieri privitoare la dreptul de proprietate și alte drepturi reale	Referințe
16913 / 23/11/2016	
Act Notarial nr. 2178, din 22/11/2016 emis de Ionescu Cornelia;	
B2	A1
Intabulare, drept de PROPRIETATE, dobandit prin Conventie, cota actuala 1/1, cota initiala 1/1 1) GRIGOROIU IOANA-ALINA, necasatorita	

C. Partea III. SARCINI .

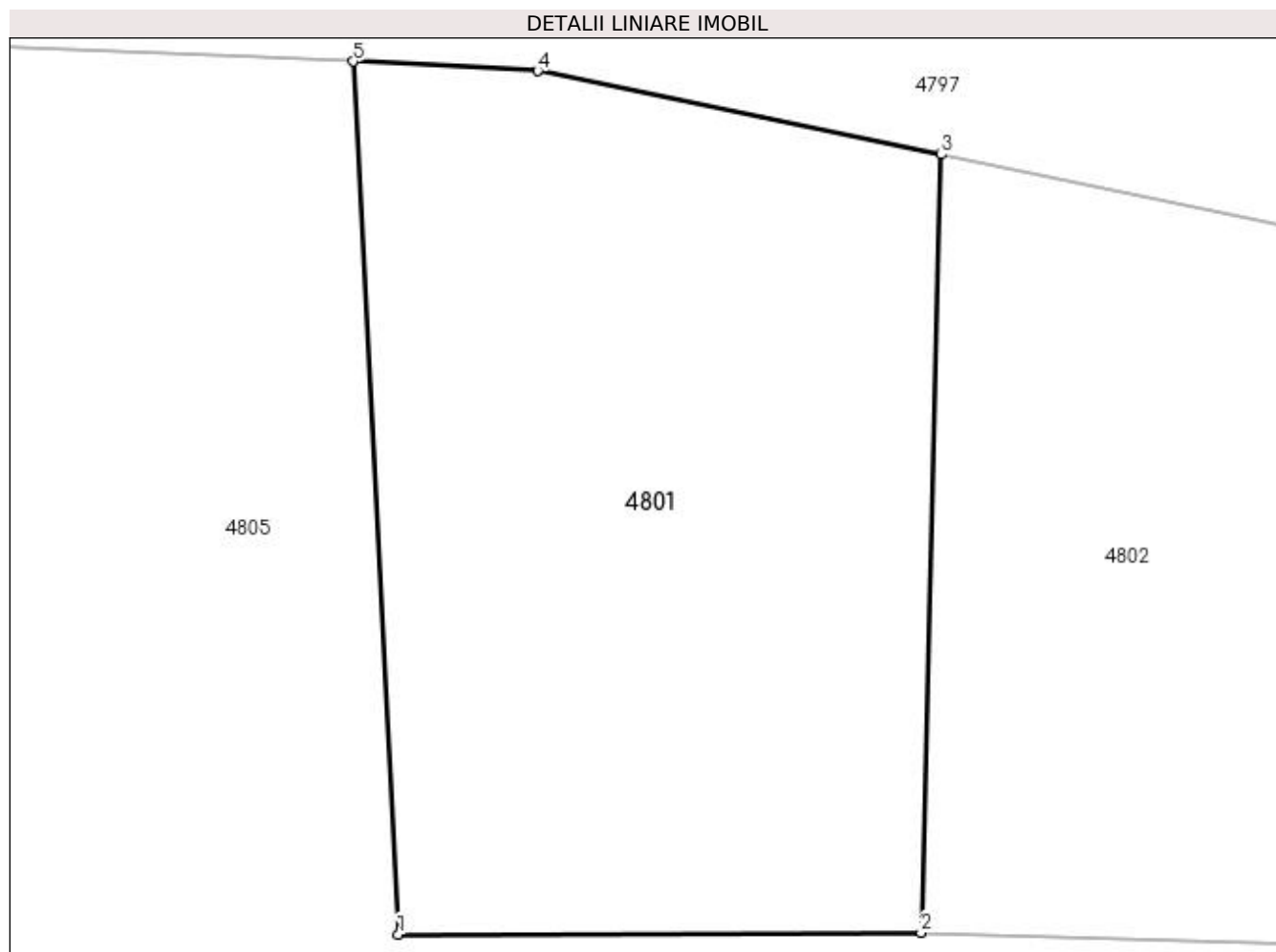
Inscrieri privind dezmembramintele dreptului de proprietate, drepturi reale de garanție și sarcini	Referințe
NU SUNT	

Anexa Nr. 1 La Partea I

Teren

Nr cadastral	Suprafața (mp)*	Observații / Referințe
81293	3.100	

* Suprafața este determinată în planul de proiecție Stereo 70.



Date referitoare la teren

Crt	Categorie folosință	Intra vilan	Suprafața (mp)	Tarla	Parcelă	Nr. topo	Observații / Referințe
1	faneata	NU	3.100	30	523	-	

Lungime Segmente

1) Valorile lungimilor segmentelor sunt obținute din proiecție în plan.

Punct început	X / Y	Punct sfârșit	X / Y	Lungime segment (** (m)
1	510.849,719 417.296,693	2	510.892,471 417.296,837	42.752
2	510.892,471 417.296,837	3	510.894,118 417.360,44	63.624
3	510.894,118 417.360,44	4	510.861,094 417.367,267	33.722
4	510.861,094 417.367,267	5	510.846,007 417.368,041	15.107
5	510.846,007 417.368,041	1	510.849,719 417.296,693	71.444

**** Lungimile segmentelor sunt determinate în planul de proiecţie Stereo 70 şi sunt rotunjite la 1 milimetru.**

***** Distanţa dintre puncte este formată din segmente cumulate ce sunt mai mici decât valoarea 1 milimetru.**

**DATE DESPRE IMOBILUL NR. 4802**

Oficiul de Cadastru și Publicitate Imobiliară ARGES
Biroul de Cadastru și Publicitate Imobiliară Campulung

A. Partea I. Descrierea imobilului

TEREN Extravilan

Adresa: Jud. Arges, PCT."VALEA OARZEI"

Nr. Crt	Nr cadastral Nr. topografic	Suprafața* (mp)	Observații / Referințe
A1	81275	2.500	Sector cadastral:47 Teren neimprejmuit;

B. Partea II. Proprietari și acte

Inscrieri privitoare la dreptul de proprietate și alte drepturi reale	Referințe
13415 / 27/09/2016	
Act Notarial nr. 1385, din 27/09/2016 emis de Zipisi Cornelia;	
B2	A1
Intabulare, drept de PROPRIETATE, bun propriu, dobandit prin Conventie, cota actuala 1/1, cota initiala 1/1 1) GRIGOROIU IOANA-ALINA, necăsătorită	

C. Partea III. SARCINI .

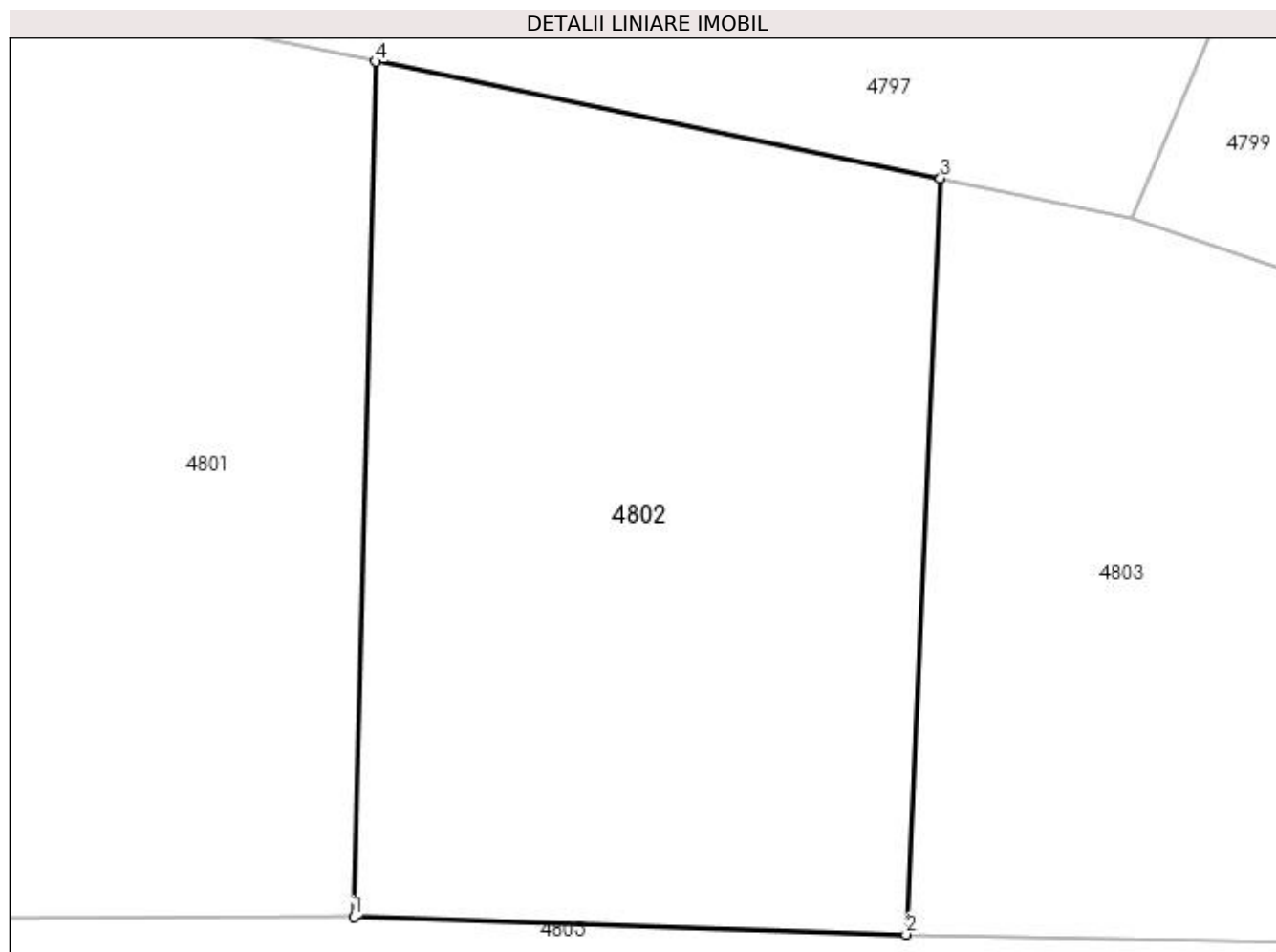
Inscrieri privind dezmembramintele dreptului de proprietate, drepturi reale de garanție și sarcini	Referințe
NU SUNT	

Anexa Nr. 1 La Partea I

Teren

Nr cadastral	Suprafața (mp)*	Observații / Referințe
81275	2.500	

* Suprafața este determinată în planul de proiecție Stereo 70.



Date referitoare la teren

Crt	Categorie folosință	Intra vilan	Suprafața (mp)	Tarla	Parcelă	Nr. topo	Observații / Referințe
1	faneata	NU	2.500	30	523	-	

Lungime Segmente

1) Valorile lungimilor segmentelor sunt obținute din proiecție în plan.

Punct început	X / Y	Punct sfârșit	X / Y	Lungime segment (** (m)
1	510.892,471 417.296,837	2	510.933,56 417.295,528	41.11
2	510.933,56 417.295,528	3	510.936,131 417.351,754	56.285
3	510.936,131 417.351,754	4	510.894,118 417.360,44	42.902
4	510.894,118 417.360,44	1	510.892,471 417.296,837	63.624

**** Lungimile segmentelor sunt determinate în planul de proiecție Stereo 70 și sunt rotunjite la 1 milimetru.**

***** Distanța dintre puncte este formată din segmente cumulate ce sunt mai mici decât valoarea 1 milimetru.**

**DATE DESPRE IMOBILUL NR. 4803**

Oficiul de Cadastru și Publicitate Imobiliară ARGES
Biroul de Cadastru și Publicitate Imobiliară Campulung

A. Partea I. Descrierea imobilului

TEREN Extravilan

Adresa: Jud. Arges, Pct.Muscel

Nr. Crt	Nr cadastral Nr. topografic	Suprafața* (mp)	Observații / Referințe
A1	81365	2.500	Sector cadastral:47 Teren neimprejmuit;

B. Partea II. Proprietari și acte

Inscrieri privitoare la dreptul de proprietate și alte drepturi reale	Referințe
6670 / 10/05/2017	
Act Notarial nr. 921, din 09/05/2017 emis de Ionescu Cornelia;	
B2	A1
Intabulare, drept de PROPRIETATE, dobandit prin Conventie, cota actuala 1/1, cota initiala 1/1 1) GRIGOROIU IOANA-ALINA, necasatorita	

C. Partea III. SARCINI .

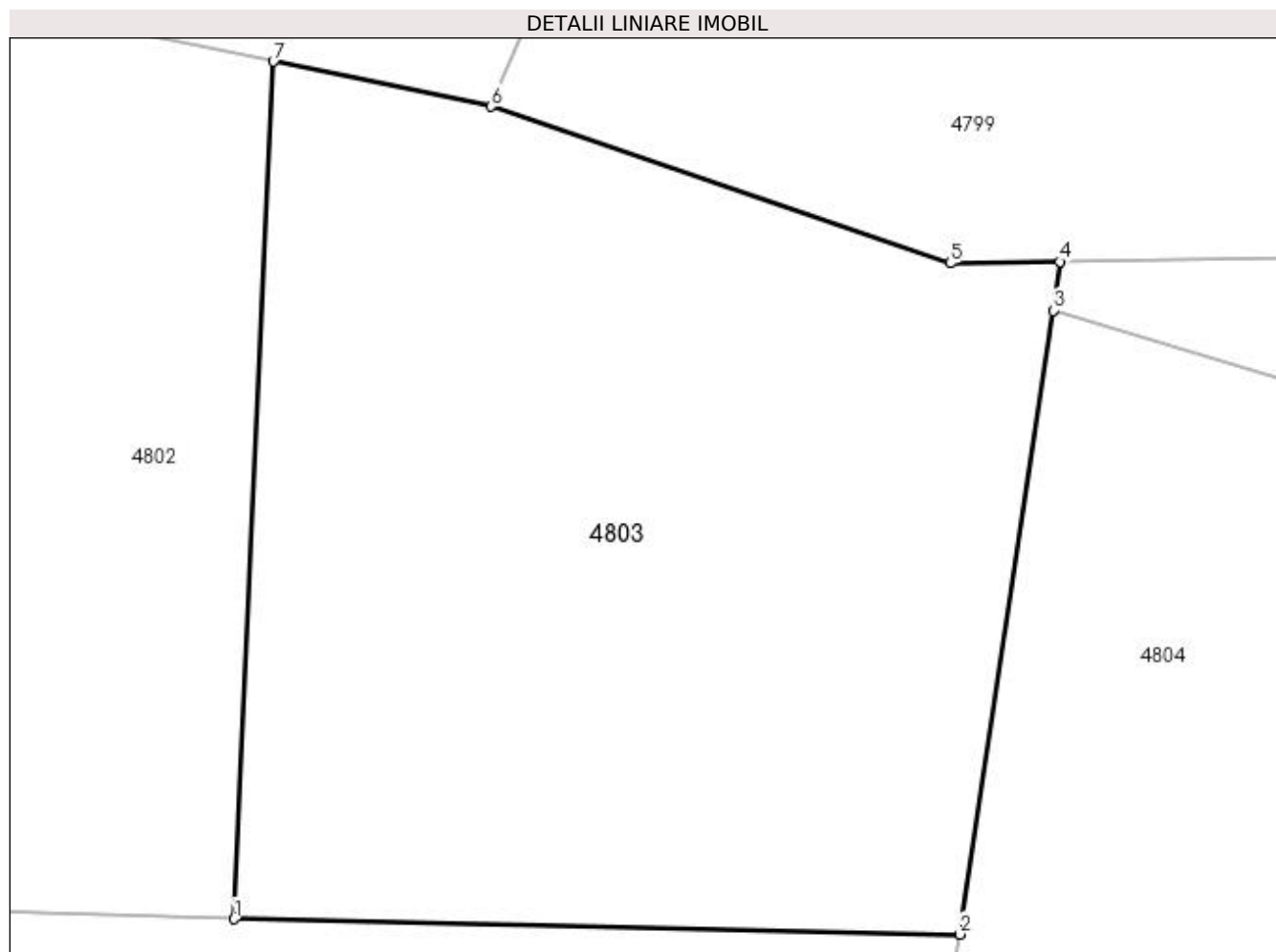
Inscrieri privind dezmembramintele dreptului de proprietate, drepturi reale de garanție și sarcini	Referințe
NU SUNT	

Anexa Nr. 1 La Partea I

Teren

Nr cadastral	Suprafața (mp)*	Observații / Referințe
81365	2.500	

* Suprafața este determinată în planul de proiecție Stereo 70.



Date referitoare la teren

Crt	Categorie folosință	Intra vilan	Suprafața (mp)	Tarla	Parcelă	Nr. topo	Observații / Referințe
1	faneata	NU	2.500	30	523	-	

Lungime Segmente

1) Valorile lungimilor segmentelor sunt obținute din proiecție în plan.

Punct început	X / Y	Punct sfârșit	X / Y	Lungime segment (** (m)
1	510.933,56 417.295,528	2	510.981,14 417.294,517	47.591
2	510.981,14 417.294,517	3	510.987,284 417.335,431	41.373
3	510.987,284 417.335,431	4	510.987,725 417.338,625	3.224
4	510.987,725 417.338,625	5	510.980,533 417.338,532	7.193
5	510.980,533 417.338,532	6	510.950,413 417.348,801	31.822

Punct început	X / Y	Punct sfârșit	X / Y	Lungime segment (** (m)
6	510.950,413 417.348,801	7	510.936,131 417.351,754	14.584
7	510.936,131 417.351,754	1	510.933,56 417.295,528	56.285

** Lungimile segmentelor sunt determinate în planul de proiecție Stereo 70 și sunt rotunjite la 1 milimetru.

*** Distanța dintre puncte este formată din segmente cumulate ce sunt mai mici decât valoarea 1 milimetru.

**DATE DESPRE IMOBILUL NR. 4804**

Oficiul de Cadastru și Publicitate Imobiliară ARGES
Biroul de Cadastru și Publicitate Imobiliară Campulung

A. Partea I. Descrierea imobilului

TEREN Extravilan

Adresa: Jud. Arges

Nr. Crt	Nr cadastral Nr. topografic	Suprafața* (mp)	Observații / Referințe
A1	80822	3.000	Sector cadastral:47 Teren neimprejmuit; PUNCTULVALEA OARZEI

B. Partea II. Proprietari și acte

Inscrieri privitoare la dreptul de proprietate și alte drepturi reale		Referințe
1644 / 06/02/2013		
Act Notarial nr. 176, din 05/02/2013 emis de IONESCU CORNELIA;		
B3	Intabulare, drept de PROPRIETATE, dobandit prin Conventie, cota actuala 1/1, cota initiala 1/1 1) GRIGOROIU ION, casatorit cu 2) GRIGOROIU DANIELA	A1

C. Partea III. SARCINI .

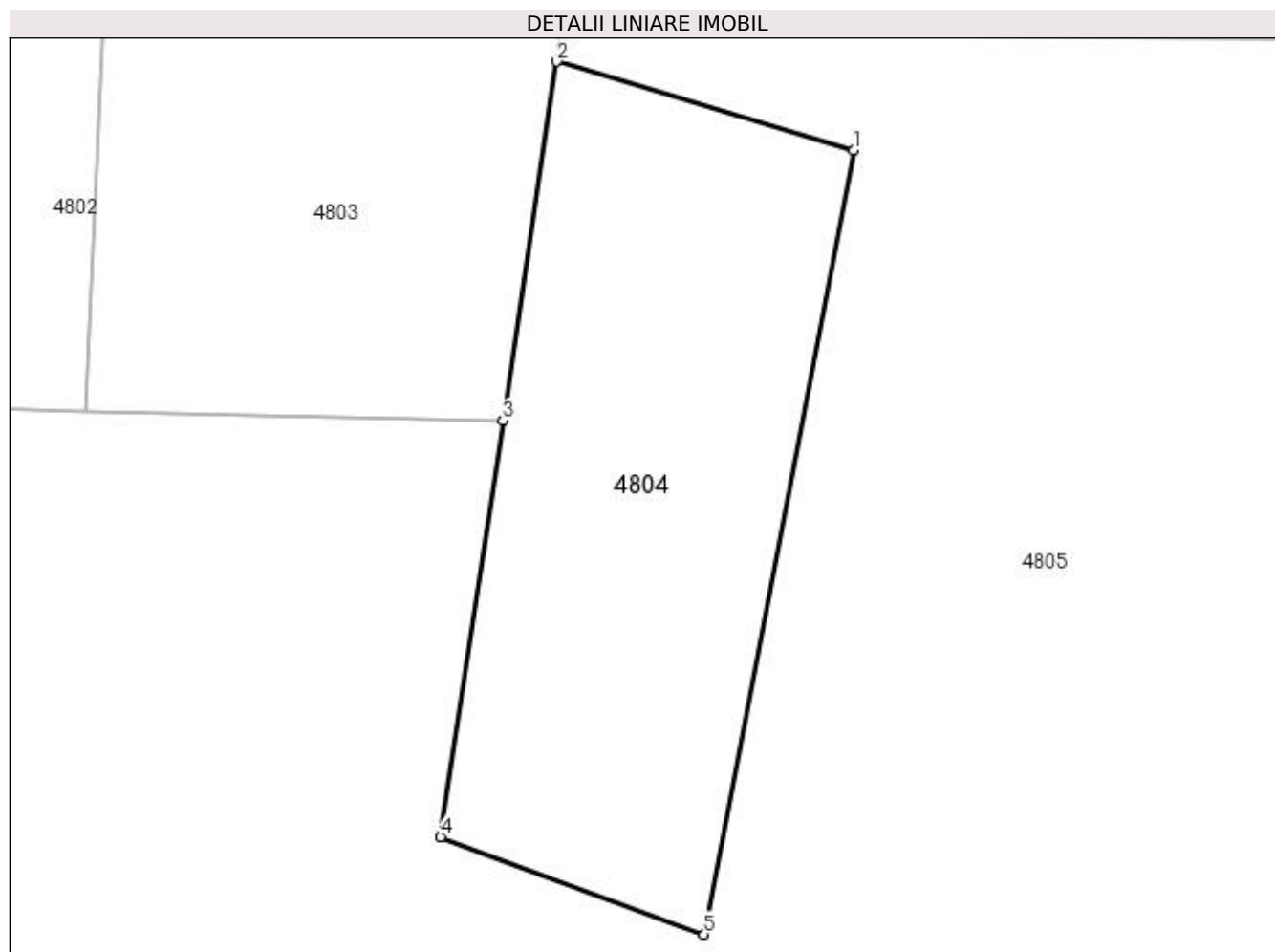
Inscrieri privind dezmembramintele dreptului de proprietate, drepturi reale de garanție și sarcini	Referințe
NU SUNT	

Anexa Nr. 1 La Partea I

Teren

Nr cadastral	Suprafața (mp)*	Observații / Referințe
80822	3.000	PUNCTULVALEA OARZEI

* Suprafața este determinată în planul de proiecție Stereo 70.



Date referitoare la teren

Crt	Categorie folosință	Intra vilan	Suprafața (mp)	Tarla	Parcelă	Nr. topo	Observații / Referințe
1	faneata	NU	3.000	30	523	-	

Lungime Segmente

1) Valorile lungimilor segmentelor sunt obținute din proiecție în plan.

Punct început	X / Y	Punct sfârșit	X / Y	Lungime segment (** (m)
1	511.021,127 417.325,343	2	510.987,284 417.335,431	35.315
2	510.987,284 417.335,431	3	510.981,14 417.294,517	41.373
3	510.981,14 417.294,517	4	510.974,019 417.247,091	47.958
4	510.974,019 417.247,091	5	511.004,082 417.235,98	32.051
5	511.004,082 417.235,98	1	511.021,127 417.325,343	90.974

**** Lungimile segmentelor sunt determinate în planul de proiecție Stereo 70 și sunt rotunjite la 1 milimetru.**

***** Distanța dintre puncte este formată din segmente cumulate ce sunt mai mici decât valoarea 1 milimetru.**

**DATE DESPRE IMOBILUL NR. 4805**

Oficiul de Cadastru și Publicitate Imobiliară ARGES
Biroul de Cadastru și Publicitate Imobiliară Campulung

A. Partea I. Descrierea imobilului

TEREN Extravilan

Adresa: Jud. Arges

Nr. Crt	Nr cadastral Nr. topografic	Suprafața* (mp)	Observații / Referințe
A1		326.681	Sector cadastral:47 Teren neimprejmuit;

B. Partea II. Proprietari și acte

Inscrieri privitoare la dreptul de proprietate și alte drepturi reale	Referințe
/	
Act Normativ nr. 7, din 13/03/1996 emis de PARLAMENT (art. 13 alin. 15);	
B1	A1
Inscrierea provizorie, drept de PROPRIETATE, dobandit prin Lege, cota actuala 1/1, cota initiala 1/1 1) COMUNA VALEA MARE PRAVAT, CIF:5010196	

C. Partea III. SARCINI .

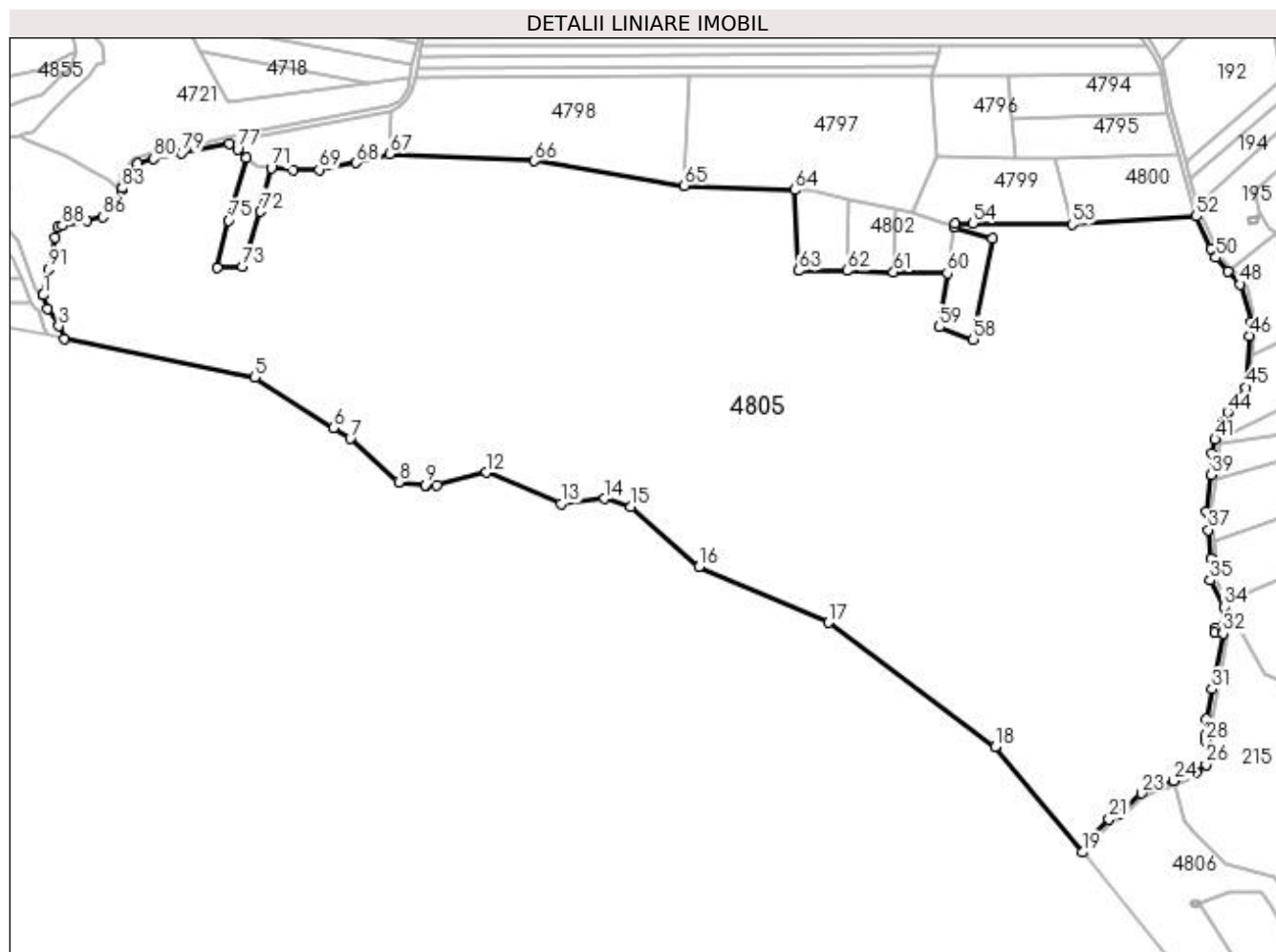
Inscrieri privind dezmembramintele dreptului de proprietate, drepturi reale de garanție și sarcini	Referințe
NU SUNT	

Anexa Nr. 1 La Partea I

Teren

Nr cadastral	Suprafața (mp)*	Observații / Referințe
	326.681	

* Suprafața este determinată în planul de proiecție Stereo 70.



Date referitoare la teren

Crt	Categorie folosință	Intravilan	Suprafața (mp)	Tarla	Parcelă	Nr. topo	Observații / Referințe
1	pasune	NU	326.681	30	522,523,528, 529,530	-	Imobil traversat de limita UAT VALEA MARE PRAVAT SI UAT MIOARELE

Lungime Segmente

1) Valorile lungimilor segmentelor sunt obținute din proiecție în plan.

Punct început	X / Y	Punct sfârșit	X / Y	Lungime segment	Punct început	X / Y	Punct sfârșit	X / Y	Lungime segment	Punct început	X / Y	Punct sfârșit	X / Y	Lungime segment
1	510.181,891 417.275,319	2	510.185,461 417.263,032	12.79 5	2	510.185,461 417.263,032	3	510.195,68 417.247,993	18.18 2	3	510.195,68 417.247,993	4	510.201,003 417.236,963	12.24 7
4	510.201,003 417.236,963	5	510.368,915 417.202,685	171.3 75	5	510.368,915 417.202,685	6	510.438,332 417.158,065	82.52 1	6	510.438,332 417.158,065	7	510.453,415 417.148,37	17.93
7	510.453,415 417.148,37	8	510.496,165 417.110,152	57.34 3	8	510.496,165 417.110,152	9	510.519,381 417.107,414	23.37 7	9	510.519,381 417.107,414	10	510.520,378 417.107,369	0.998
10	510.520,378 417.107,369	11	510.529,897 417.107,633	9.523	11	510.529,897 417.107,633	12	510.573,724 417.118,597	45.17 8	12	510.573,724 417.118,597	13	510.639,672 417.091,068	71.46 3
13	510.639,672 417.091,068	14	510.677,926 417.095,288	38.48 6	14	510.677,926 417.095,288	15	510.701,364 417.088,499	24.40 1	15	510.701,364 417.088,499	16	510.761,809 417.035,418	80.44 4

Punct început	X / Y	Punct sfârșit	X / Y	Lungime segment	Punct început	X / Y	Punct sfârșit	X / Y	Lungime segment	Punct început	X / Y	Punct sfârșit	X / Y	Lungime segment
16	510.761,809 417.035,418	17	510.875,792 416.985,825	124.304	17	510.875,792 416.985,825	18	511.023,328 416.876,174	183.821	18	511.023,328 416.876,174	19	511.100,522 416.782,905	121.07
19	511.100,522 416.782,905	20	511.105,063 416.792,914	10.991	20	511.105,063 416.792,914	21	511.123,963 416.812,477	27.201	21	511.123,963 416.812,477	22	511.134,489 416.816,919	11.425
22	511.134,489 416.816,919	23	511.152,67 416.835,048	25.675	23	511.152,67 416.835,048	24	511.180,976 416.846,031	30.362	24	511.180,976 416.846,031	25	511.201,116 416.853,846	21.603
25	511.201,116 416.853,846	26	511.209,68 416.860,476	10.83	26	511.209,68 416.860,476	27	511.212,864 416.865,436	5.894	27	511.212,864 416.865,436	28	511.209,473 416.881,548	16.465
28	511.209,473 416.881,548	29	511.208,83 416.886,012	4.51	29	511.208,83 416.886,012	30	511.210,174 416.900,781	14.83	30	511.210,174 416.900,781	31	511.215,151 416.927,083	26.769
31	511.215,151 416.927,083	32	511.224,607 416.976,249	50.067	32	511.224,607 416.976,249	33	511.226,402 416.985,582	9.504	33	511.226,402 416.985,582	34	511.225,698 416.999,875	14.31
34	511.225,698 416.999,875	35	511.213,557 417.023,158	26.258	35	511.213,557 417.023,158	36	511.214,086 417.042,225	19.074	36	511.214,086 417.042,225	37	511.211,786 417.067,831	25.709
37	511.211,786 417.067,831	38	511.210,21 417.084,242	16.487	38	511.210,21 417.084,242	39	511.214,519 417.116,354	32.4	39	511.214,519 417.116,354	40	511.215,127 417.135,519	19.175
40	511.215,127 417.135,519	41	511.217,689 417.147,826	12.571	41	511.217,689 417.147,826	42	511.220,797 417.154,425	7.294	42	511.220,797 417.154,425	43	511.225,093 417.163,122	9.7
43	511.225,093 417.163,122	44	511.228,943 417.171,526	9.244	44	511.228,943 417.171,526	45	511.245,209 417.193,734	27.528	45	511.245,209 417.193,734	46	511.248,556 417.239,439	45.827
46	511.248,556 417.239,439	47	511.249,588 417.251,27	11.876	47	511.249,588 417.251,27	48	511.239,988 417.284,784	34.862	48	511.239,988 417.284,784	49	511.228,875 417.295,852	15.684
49	511.228,875 417.295,852	50	511.218,635 417.308,381	16.181	50	511.218,635 417.308,381	51	511.214,273 417.316,3	9.041	51	511.214,273 417.316,3	52	511.201,287 417.344,89	31.401
52	511.201,287 417.344,89	53	511.091,246 417.337,77	110.271	53	511.091,246 417.337,77	54	511.003,612 417.338,829	87.64	54	511.003,612 417.338,829	55	510.987,725 417.338,625	15.888
55	510.987,725 417.338,625	56	510.987,284 417.335,431	3.224	56	510.987,284 417.335,431	57	511.021,127 417.325,343	35.315	57	511.021,127 417.325,343	58	511.004,082 417.235,98	90.974
58	511.004,082 417.235,98	59	510.974,019 417.247,091	32.051	59	510.974,019 417.247,091	60	510.981,14 417.294,517	47.958	60	510.981,14 417.294,517	61	510.933,56 417.295,528	47.591
61	510.933,56 417.295,528	62	510.892,471 417.296,837	41.11	62	510.892,471 417.296,837	63	510.849,719 417.296,693	42.752	63	510.849,719 417.296,693	64	510.846,007 417.368,041	71.444
64	510.846,007 417.368,041	65	510.748,62 417.372,043	97.469	65	510.748,62 417.372,043	66	510.616,103 417.393,801	134.291	66	510.616,103 417.393,801	67	510.488,125 417.399,956	128.126
67	510.488,125 417.399,956	68	510.458,649 417.392,029	30.523	68	510.458,649 417.392,029	69	510.425,911 417.386,097	33.271	69	510.425,911 417.386,097	70	510.402,589 417.385,884	23.323
70	510.402,589 417.385,884	71	510.383,573 417.387,514	19.086	71	510.383,573 417.387,514	72	510.374,184 417.349,064	39.58	72	510.374,184 417.349,064	73	510.358,119 417.300,25	51.39
73	510.358,119 417.300,25	74	510.335,669 417.299,35	22.468	74	510.335,669 417.299,35	75	510.345,82 417.341,309	43.169	75	510.345,82 417.341,309	76	510.361,639 417.396,578	57.488
76	510.361,639 417.396,578	77	510.353,773 417.403,844	10.708	77	510.353,773 417.403,844	78	510.346,804 417.409,219	8.801	78	510.346,804 417.409,219	79	510.304,397 417.400,84	43.227
79	510.304,397 417.400,84	80	510.279,646 417.395,826	25.254	80	510.279,646 417.395,826	81	510.265,175 417.391,333	15.152	81	510.265,175 417.391,333	82	510.256,007 417.380,416	14.256
82	510.256,007 417.380,416	83	510.251,691 417.369,873	11.392	83	510.251,691 417.369,873	84	510.250,974 417.367,997	2.008	84	510.250,974 417.367,997	85	510.245,581 417.353,881	15.111
85	510.245,581 417.353,881	86	510.234,436 417.344,489	14.575	86	510.234,436 417.344,489	87	510.220,613 417.340,585	14.364	87	510.220,613 417.340,585	88	510.198,83 417.336,745	22.119
88	510.198,83 417.336,745	89	510.195,324 417.335,602	3.688	89	510.195,324 417.335,602	90	510.192,437 417.326,276	9.763	90	510.192,437 417.326,276	91	510.186,671 417.298,054	28.805
91	510.186,671 417.298,054	92	510.181,891 417.275,319	23.232	92	510.181,891 417.275,319	93	511.217,655 416.977,434	1077.749	93	511.217,655 416.977,434	94	511.218,101 416.981,584	4.174
94	511.218,101 416.981,584	95	511.223,795 416.980,972	5.727	95	511.223,795 416.980,972	96	511.223,349 416.976,821	4.175	96	511.223,349 416.976,821	1	511.217,655 416.977,434	5.727

** Lungimile segmentelor sunt determinate în planul de proiecție Stereo 70 și sunt rotunjite la 1 milimetru.

*** Distanța dintre puncte este formată din segmente cumulate ce sunt mai mici decât valoarea 1 milimetru.

**DATE DESPRE IMOBILUL NR. 4806**

Oficiul de Cadastru și Publicitate Imobiliară ARGES
Biroul de Cadastru și Publicitate Imobiliară Campulung

A. Partea I. Descrierea imobilului

TEREN Extravilan

Adresa: Jud. Arges

Nr. Crt	Nr cadastral Nr. topografic	Suprafața* (mp)	Observații / Referințe
A1		19.966	Sector cadastral:47 Teren neimprejmuit;

B. Partea II. Proprietari și acte

Inscrieri privitoare la dreptul de proprietate și alte drepturi reale	Referințe
/	
Act Normativ nr. 7, din 13/03/1996 emis de PARLAMENT (art. 13 alin. 15);	
B1	A1
Inscrierea provizorie, drept de PROPRIETATE, dobandit prin Lege, cota actuala 1/1, cota initiala 1/1 1) COMUNA VALEA MARE PRAVAT, CIF:5010196	

C. Partea III. SARCINI .

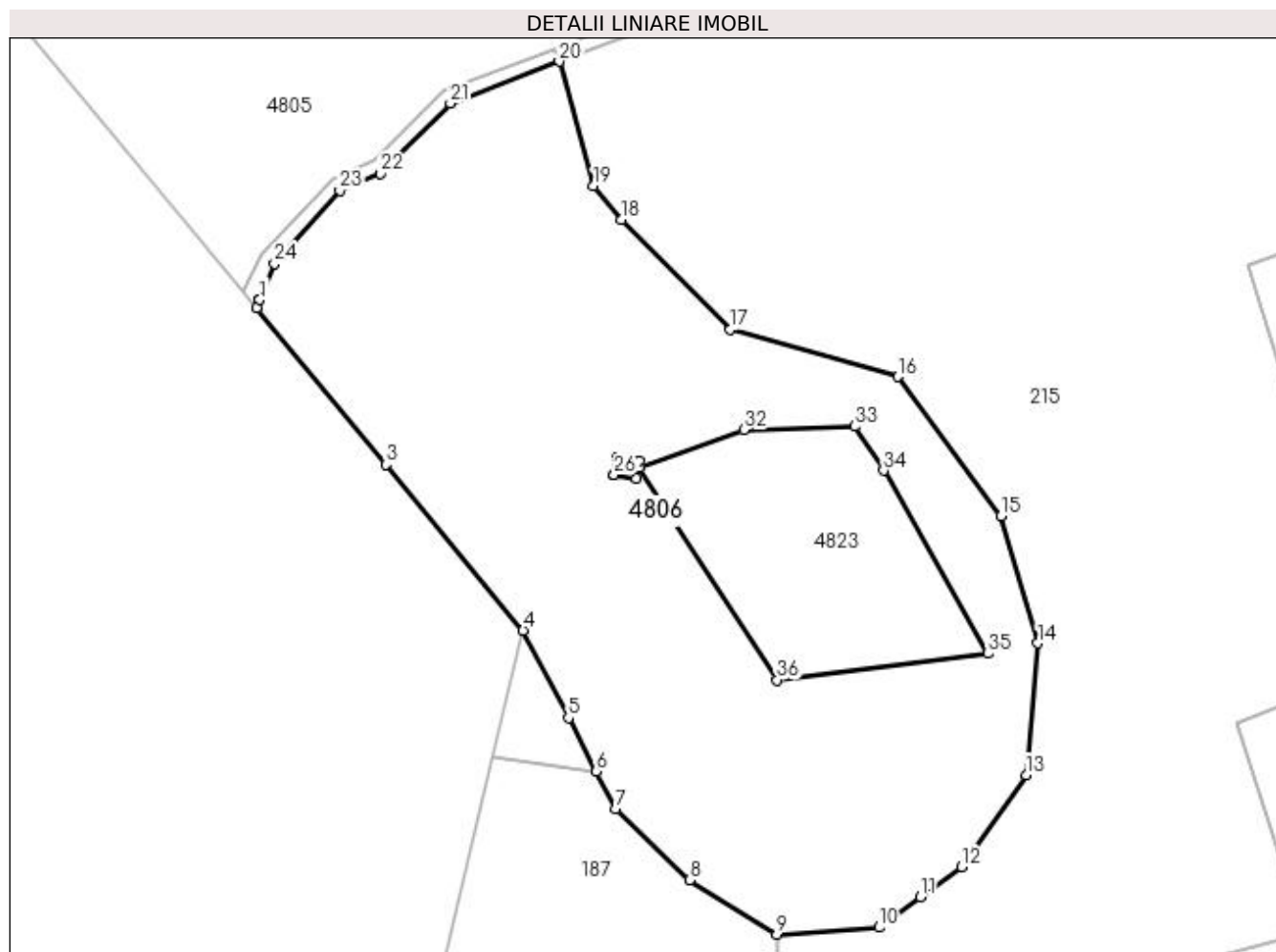
Inscrieri privind dezmembramintele dreptului de proprietate, drepturi reale de garanție și sarcini	Referințe
NU SUNT	

Anexa Nr. 1 La Partea I

Teren

Nr cadastral	Suprafața (mp)*	Observații / Referințe
	19.966	

* Suprafața este determinată în planul de proiecție Stereo 70.



Date referitoare la teren

Crt	Categorie folosință	Intravilan	Suprafața (mp)	Tarla	Parcelă	Nr. topo	Observații / Referințe
1	pasune	NU	19.966	30	526,527	-	

Lungime Segmente

1) Valorile lungimilor segmentelor sunt obținute din proiecție în plan.

Punct început	X / Y	Punct sfârșit	X / Y	Lungime segment (** (m)
1	511.104,758 416.780,913	2	511.103,921 416.778,798	2.275
3	511.137,453 416.738,283	4	511.173,037 416.695,29	55.809
5	511.184,767 416.672,676	6	511.191,965 416.658,8	15.632
7	511.197,008 416.649,077	8	511.216,162 416.630,64	26.586
9	511.238,731 416.616,589	10	511.265,256 416.618,361	26.584

Punct început	X / Y	Punct sfârșit	X / Y	Lungime segment (** (m)
2	511.103,921 416.778,798	3	511.137,453 416.738,283	52.591
4	511.173,037 416.695,29	5	511.184,767 416.672,676	25.475
6	511.191,965 416.658,8	7	511.197,008 416.649,077	10.953
8	511.216,162 416.630,64	9	511.238,731 416.616,589	26.586
10	511.265,256 416.618,361	11	511.275,987 416.626,207	13.293

Punct început	X / Y	Punct sfârșit	X / Y	Lungime segment (** (m))
11	511.275,987 416.626,207	12	511.286,717 416.634,052	13.292
13	511.303,374 416.657,86	14	511.306,405 416.691,984	34.258
15	511.296,854 416.724,883	16	511.270,076 416.761,06	45.009
17	511.226,769 416.773,324	18	511.198,54 416.801,714	40.036
19	511.191,287 416.810,453	20	511.182,361 416.842,675	33.435
21	511.154,192 416.831,838	22	511.136,011 416.813,709	25.675
23	511.125,485 416.809,267	24	511.108,598 416.790,341	25.365
25	511.104,758 416.780,913	26	511.196,612 416.735,624	102.412
27	511.197,316 416.740,037	28	511.203,11 416.739,113	5.867
29	511.202,405 416.734,7	30	511.196,612 416.735,624	5.866
31	511.203,19 416.737,58	32	511.230,21 416.747,26	28.702
33	511.258,951 416.748,2	34	511.266,44 416.736,73	13.698
35	511.293,5 416.689,3	36	511.238,85 416.682,46	55.076

Punct început	X / Y	Punct sfârșit	X / Y	Lungime segment (** (m))
12	511.286,717 416.634,052	13	511.303,374 416.657,86	29.056
14	511.306,405 416.691,984	15	511.296,854 416.724,883	34.257
16	511.270,076 416.761,06	17	511.226,769 416.773,324	45.01
18	511.198,54 416.801,714	19	511.191,287 416.810,453	11.357
20	511.182,361 416.842,675	21	511.154,192 416.831,838	30.182
22	511.136,011 416.813,709	23	511.125,485 416.809,267	11.425
24	511.108,598 416.790,341	25	511.104,758 416.780,913	10.18
26	511.196,612 416.735,624	27	511.197,316 416.740,037	4.469
28	511.203,11 416.739,113	29	511.202,405 416.734,7	4.469
30	511.196,612 416.735,624	31	511.203,19 416.737,58	6.863
32	511.230,21 416.747,26	33	511.258,951 416.748,2	28.756
34	511.266,44 416.736,73	35	511.293,5 416.689,3	54.606
36	511.238,85 416.682,46	1	511.203,19 416.737,58	65.649

** Lungimile segmentelor sunt determinate în planul de proiecție Stereo 70 și sunt rotunjite la 1 milimetru.

*** Distanța dintre puncte este formată din segmente cumulate ce sunt mai mici decât valoarea 1 milimetru.

**DATE DESPRE IMOBILUL NR. 4807**

Oficiul de Cadastru și Publicitate Imobiliară ARGES
Biroul de Cadastru și Publicitate Imobiliară Campulung

A. Partea I. Descrierea imobilului

TEREN Extravilan

Adresa: Jud. Arges

Nr. Crt	Nr cadastral Nr. topografic	Suprafața* (mp)	Observații / Referințe
A1	81053	26	Sector cadastral:47 Teren neimprijmit;

Construcții

Crt	Nr cadastral Nr. topografic	Adresa	Observații / Referințe
A1.1	81053-C1	Jud. Arges	Nr. niveluri:1; S. construita la sol:26 mp; S. construita desfasurata:26 mp; LEA 400 kV s.c. BRADU-BRASOV, stalp nr.212, metal, 1980

B. Partea II. Proprietari și acte

Inscrieri privitoare la dreptul de proprietate și alte drepturi reale		Referințe
4993 / 28/04/2014		
Act Normativ nr. 1009, din 09/11/2012 emis de Guvernul Romaniei (act normativ nr. 123/16-07-2012 emis de Parlamentul Romaniei; act normativ nr. 1705/21-12-2006 emis de Guvernul Romaniei; act normativ nr. 1427/18.11.2009 emis de Guvernul Romaniei;);		
B1	Intabulare, drept de PROPRIETATE, dobandit prin Lege, cota actuala 1/1, cota initiala 1/1 1) STATUL ROMAN-DOMENIUL PUBLIC, CIF:999999999999, lipsă CUI	A1, A1.1
7744 / 25/06/2014		
Act Administrativ nr. (contract de concesiune) nr. 1, din 29/06/2004 emis de MINISTERUL ECONOMIEI SI COMERTULUI SI CNTEE TRANSE (act aditional nr. 7 din 14.02.2013 la contractul de concesiune nr. 1/29.06.2004;);		
B2	Intabulare, drept de CONCESIUNE pe o perioada de 49 ani 1) COMPANIA NATIONALA DE TRANSPORT AL ENERGIEI ELECTRICE TRANSELECTRICA SA, CIF: 13328043	A1, A1.1

C. Partea III. SARCINI .

Inscrieri privind dezmembramintele dreptului de proprietate, drepturi reale de garanție și sarcini	Referințe
NU SUNT	

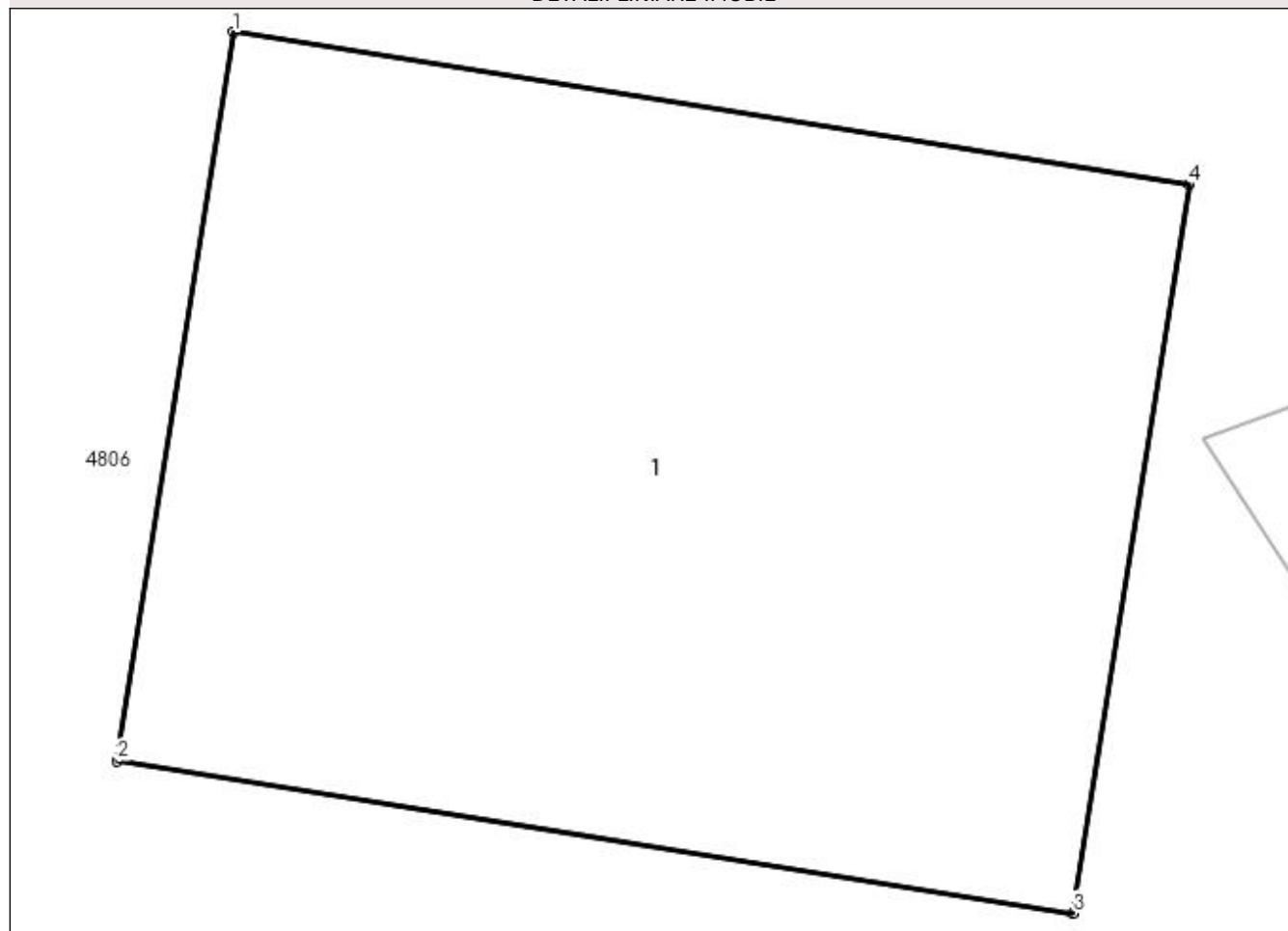
Anexa Nr. 1 La Partea I

Teren

Nr cadastral	Suprafața (mp)*	Observații / Referințe
81053	26	

* Suprafața este determinată în planul de proiecție Stereo 70.

DETALII LINIARE IMOBIL



Date referitoare la teren

Crt	Categorie folosință	Intra vilan	Suprafața (mp)	Tarla	Parcelă	Nr. topo	Observații / Referințe
1	curți constructii	NU	26	30	527	-	Teren cu stalp LEA

Date referitoare la construcții

Crt	Număr	Destinație construcție	Supraf. (mp)	Situație juridică	Observații / Referințe
A1.1	81053-C1	construcții industriale și edilitare	26	Cu acte	Nr. niveluri:1; S. construita la sol:26 mp; S. construita desfasurata:26 mp; LEA 400 kV s.c. BRADU-BRASOV, stalp nr.212, metal, 1980

Lungime Segmente

1) Valorile lungimilor segmentelor sunt obținute din proiecție în plan.

Punct început	X / Y	Punct sfârșit	X / Y	Lungime segment (** (m)
1	511.197,316 416.740,037	2	511.196,612 416.735,624	4.469
2	511.196,612 416.735,624	3	511.202,405 416.734,7	5.866
3	511.202,405 416.734,7	4	511.203,109 416.739,113	4.469

Punct început	X / Y	Punct sfârșit	X / Y	Lungime segment (** (m)
4	511.203,109 416.739,113	1	511.197,316 416.740,037	5.866

** Lungimile segmentelor sunt determinate în planul de proiecție Stereo 70 și sunt rotunjite la 1 milimetru.

*** Distanța dintre puncte este formată din segmente cumulate ce sunt mai mici decât valoarea 1 milimetru.

**DATE DESPRE IMOBILUL NR. 4808**

Oficiul de Cadastru și Publicitate Imobiliară ARGES
Biroul de Cadastru și Publicitate Imobiliară Campulung

A. Partea I. Descrierea imobilului

TEREN Extravilan

Adresa: Jud. Arges

Nr. Crt	Nr cadastral Nr. topografic	Suprafața* (mp)	Observații / Referințe
A1		7.636	Sector cadastral:47 Teren neimprejmuit;

B. Partea II. Proprietari și acte

Inscrieri privitoare la dreptul de proprietate și alte drepturi reale	Referințe
/	
Act Normativ nr. 7, din 13/03/1996 emis de PARLAMENT (art. 13 alin. 15);	
B1	A1
Inscrierea provizorie, drept de PROPRIETATE, dobandit prin Lege, cota actuala 1/1, cota initiala 1/1 1) COMUNA VALEA MARE PRAVAT, CIF:5010196	

C. Partea III. SARCINI .

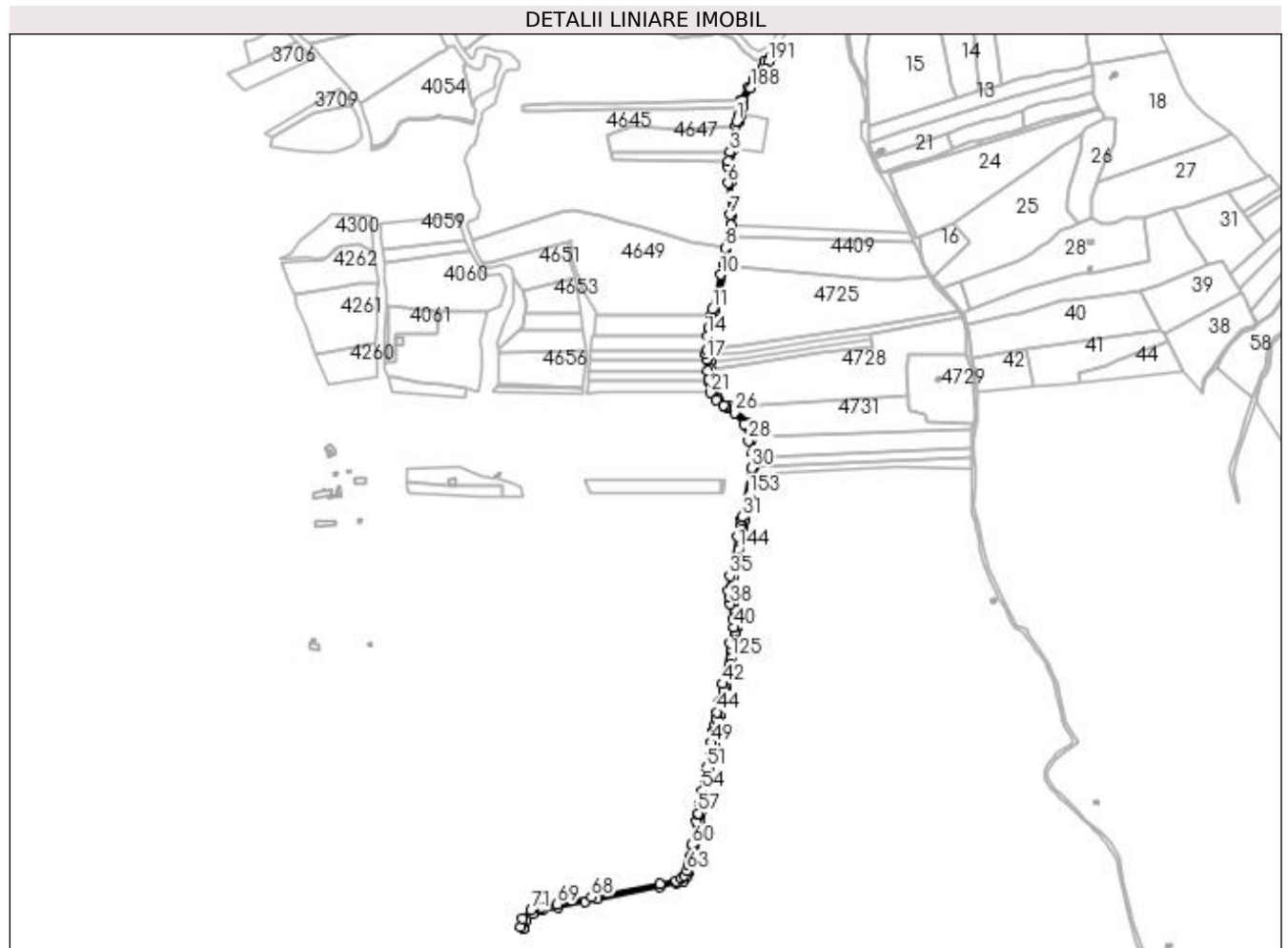
Inscrieri privind dezmembramintele dreptului de proprietate, drepturi reale de garanție și sarcini	Referințe
NU SUNT	

Anexa Nr. 1 La Partea I

Teren

Nr cadastral	Suprafața (mp)*	Observații / Referințe
	7.636	

* Suprafața este determinată în planul de proiecție Stereo 70.



Date referitoare la teren

Crt	Categorie folosință	Intra vilan	Suprafața (mp)	Tarla	Parcelă	Nr. topo	Observații / Referințe
1	drum	NU	7.636	30	De504	-	

Lungime Segmente

1) Valorile lungimilor segmentelor sunt obținute din proiecție în plan.

Punct început	X / Y	Punct sfârșit	X / Y	Lungime segment	Punct început	X / Y	Punct sfârșit	X / Y	Lungime segment	Punct început	X / Y	Punct sfârșit	X / Y	Lungime segment
1	510.580,891 418.616,704	2	510.579,59 418.610,352	6.484	2	510.579,59 418.610,352	3	510.571,231 418.569,282	41.91	3	510.571,231 418.569,282	4	510.568,606 418.555,497	14.03
4	510.568,606 418.555,497	5	510.567,118 418.547,68	7.957	5	510.567,118 418.547,68	6	510.567,797 418.521,484	26.20	6	510.567,797 418.521,484	7	510.570,628 418.472,184	49.38
7	510.570,628 418.472,184	8	510.563,683 418.420,748	51.90	8	510.563,683 418.420,748	9	510.561,684 418.396,209	24.62	9	510.561,684 418.396,209	10	510.556,823 418.379,673	17.23
10	510.556,823 418.379,673	11	510.544,012 418.325,783	55.39	11	510.544,012 418.325,783	12	510.542,257 418.318,413	7.576	12	510.542,257 418.318,413	13	510.537,319 418.297,683	21.31
13	510.537,319 418.297,683	14	510.536,288 418.284,628	13.09	14	510.536,288 418.284,628	15	510.534,518 418.262,223	22.47	15	510.534,518 418.262,223	16	510.534,079 418.256,67	5.57
16	510.534,079 418.256,67	17	510.534,91 418.248,364	8.347	17	510.534,91 418.248,364	18	510.536,66 418.230,878	17.57	18	510.536,66 418.230,878	19	510.537,962 418.217,874	13.06

Punct început	X / Y	Punct sfârșit	X / Y	Lungime segment	Punct început	X / Y	Punct sfârșit	X / Y	Lungime segment	Punct început	X / Y	Punct sfârșit	X / Y	Lungime segment
118	510.560,568 417.727,05	119	510.562,923 417.736,785	10.016	119	510.562,923 417.736,785	120	510.564,109 417.741,685	5.041	120	510.564,109 417.741,685	121	510.564,936 417.745,104	3.518
121	510.564,936 417.745,104	122	510.565,208 417.746,611	1.531	122	510.565,208 417.746,611	123	510.567,497 417.759,303	12.897	123	510.567,497 417.759,303	124	510.570,538 417.776,157	17.126
124	510.570,538 417.776,157	125	510.572,379 417.786,367	10.375	125	510.572,379 417.786,367	126	510.574,654 417.798,98	12.817	126	510.574,654 417.798,98	127	510.576,185 417.807,467	8.624
127	510.576,185 417.807,467	128	510.576,813 417.810,501	3.098	128	510.576,813 417.810,501	129	510.577,872 417.815,35	4.963	129	510.577,872 417.815,35	130	510.579,442 417.822,468	7.289
130	510.579,442 417.822,468	131	510.580,436 417.827,045	4.684	131	510.580,436 417.827,045	132	510.581,807 417.833,36	6.462	132	510.581,807 417.833,36	133	510.581,796 417.833,512	0.152
133	510.581,796 417.833,512	134	510.580,854 417.846,678	13.2	134	510.580,854 417.846,678	135	510.578,35 417.861,773	15.301	135	510.578,35 417.861,773	136	510.577,349 417.867,804	6.114
136	510.577,349 417.867,804	137	510.575,739 417.873,594	6.01	137	510.575,739 417.873,594	138	510.573,136 417.882,951	9.712	138	510.573,136 417.882,951	139	510.573,002 417.885,519	2.571
139	510.573,002 417.885,519	140	510.572,761 417.890,123	4.61	140	510.572,761 417.890,123	141	510.573,514 417.895,784	5.711	141	510.573,514 417.895,784	142	510.575,568 417.911,216	15.568
142	510.575,568 417.911,216	143	510.581,593 417.941,53	30.907	143	510.581,593 417.941,53	144	510.584,255 417.954,695	13.431	144	510.584,255 417.954,695	145	510.586,641 417.966,499	12.043
145	510.586,641 417.966,499	146	510.590,071 417.982,635	16.497	146	510.590,071 417.982,635	147	510.591,52 417.989,361	6.88	147	510.591,52 417.989,361	148	510.593,823 418.000,052	10.936
148	510.593,823 418.000,052	149	510.594,197 418.002,991	2.963	149	510.594,197 418.002,991	150	510.594,325 418.003,996	1.013	150	510.594,325 418.003,996	151	510.596,645 418.015,501	11.737
151	510.596,645 418.015,501	152	510.599,188 418.028,113	12.866	152	510.599,188 418.028,113	153	510.601,399 418.039,078	11.186	153	510.601,399 418.039,078	154	510.604,07 418.052,325	13.514
154	510.604,07 418.052,325	155	510.604,717 418.055,576	3.315	155	510.604,717 418.055,576	156	510.606,991 418.066,81	11.462	156	510.606,991 418.066,81	157	510.607,409 418.069,851	3.07
157	510.607,409 418.069,851	158	510.609,279 418.083,456	13.733	158	510.609,279 418.083,456	159	510.611,319 418.098,298	14.982	159	510.611,319 418.098,298	160	510.611,967 418.103,015	4.761
160	510.611,967 418.103,015	161	510.603,871 418.125,052	23.477	161	510.603,871 418.125,052	162	510.603,23 418.127,548	2.577	162	510.603,23 418.127,548	163	510.597,219 418.150,982	24.193
163	510.597,219 418.150,982	164	510.580,488 418.170,312	25.565	164	510.580,488 418.170,312	165	510.572,352 418.176,515	10.231	165	510.572,352 418.176,515	166	510.552,404 418.188,108	23.072
166	510.552,404 418.188,108	167	510.550,38 418.189,697	2.573	167	510.550,38 418.189,697	168	510.546,323 418.198,56	9.747	168	510.546,323 418.198,56	169	510.543,045 418.219,809	21.5
169	510.543,045 418.219,809	170	510.541,286 418.234,433	14.729	170	510.541,286 418.234,433	171	510.540,05 418.244,708	10.349	171	510.540,05 418.244,708	172	510.538,812 418.254,996	10.362
172	510.538,812 418.254,996	173	510.539,209 418.264,986	9.998	173	510.539,209 418.264,986	174	510.539,357 418.268,725	3.742	174	510.539,357 418.268,725	175	510.541,394 418.297,129	28.477
175	510.541,394 418.297,129	176	510.548,3 418.325,119	28.829	176	510.548,3 418.325,119	177	510.567,175 418.395,284	72.659	177	510.567,175 418.395,284	178	510.571,318 418.438,911	43.823
178	510.571,318 418.438,911	179	510.573,019 418.456,819	17.989	179	510.573,019 418.456,819	180	510.574,45 418.471,888	15.137	180	510.574,45 418.471,888	181	510.571,909 418.523,411	51.586
181	510.571,909 418.523,411	182	510.571,306 418.547,43	24.027	182	510.571,306 418.547,43	183	510.576,369 418.573,683	26.737	183	510.576,369 418.573,683	184	510.584,816 418.615,912	43.066
184	510.584,816 418.615,912	185	510.588,657 418.625,815	10.622	185	510.588,657 418.625,815	186	510.590,766 418.639,205	13.555	186	510.590,766 418.639,205	187	510.590,973 418.649,245	10.042
187	510.590,973 418.649,245	188	510.602,895 418.668,243	22.429	188	510.602,895 418.668,243	189	510.610,839 418.678,543	13.008	189	510.610,839 418.678,543	190	510.625,558 418.697,774	24.217
190	510.625,558 418.697,774	191	510.630,194 418.709,47	12.581	191	510.630,194 418.709,47	192	510.633,057 418.715,636	6.798	192	510.633,057 418.715,636	193	510.624,685 418.710,27	9.944
193	510.624,685 418.710,27	194	510.621,219 418.700,127	10.719	194	510.621,219 418.700,127	195	510.607,251 418.681,78	23.059	195	510.607,251 418.681,78	196	510.599,528 418.670,402	13.751
196	510.599,528 418.670,402	197	510.587,03 418.649,919	23.995	197	510.587,03 418.649,919	198	510.586,774 418.639,455	10.467	198	510.586,774 418.639,455	199	510.584,813 418.626,92	12.687
199	510.584,813 418.626,92	1	510.580,891 418.616,704	10.943										

** Lungimile segmentelor sunt determinate în planul de proiecție Stereo 70 și sunt rotunjite la 1 milimetru.

*** Distanța dintre puncte este formată din segmente cumulate ce sunt mai mici decât valoarea 1 milimetru.

**DATE DESPRE IMOBILUL NR. 4809**

Oficiul de Cadastru și Publicitate Imobiliară ARGES
Biroul de Cadastru și Publicitate Imobiliară Campulung

A. Partea I. Descrierea imobilului

TEREN Extravilan

Adresa: Jud. Arges

Nr. Crt	Nr cadastral Nr. topografic	Suprafața* (mp)	Observații / Referințe
A1		5.587	Sector cadastral:47 Teren neimprejmuit;

B. Partea II. Proprietari și acte

Inscrieri privitoare la dreptul de proprietate și alte drepturi reale		Referințe
/		
Act Normativ nr. 7, din 13/03/1996 emis de PARLAMENT (art. 13 alin. 15);		
B1	Inscrierea provizorie, drept de PROPRIETATE, dobandit prin Lege, cota actuala 1/1, cota initiala 1/1 1) COMUNA VALEA MARE PRAVAT, CIF:5010196	A1

C. Partea III. SARCINI .

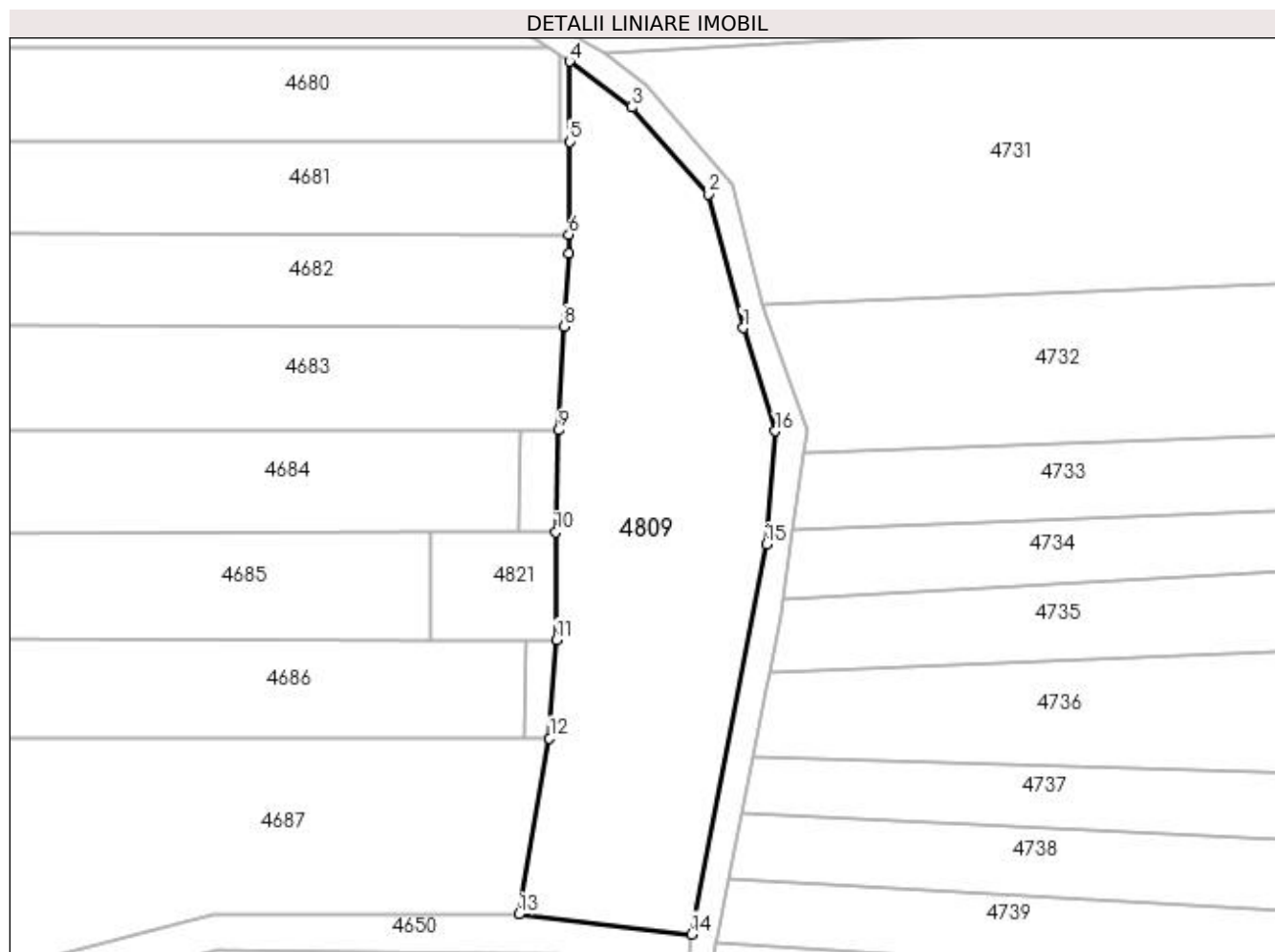
Inscrieri privind dezmembramintele dreptului de proprietate, drepturi reale de garanție și sarcini	Referințe
NU SUNT	

Anexa Nr. 1 La Partea I

Teren

Nr cadastral	Suprafața (mp)*	Observații / Referințe
	5.587	

* Suprafața este determinată în planul de proiecție Stereo 70.



Date referitoare la teren

Crt	Categorie folosință	Intra vilan	Suprafața (mp)	Tarla	Parcelă	Nr. topo	Observații / Referințe
1	livada	NU	5.587	30	503	-	

Lungime Segmente

1) Valorile lungimilor segmentelor sunt obținute din proiecție în plan.

Punct început	X / Y	Punct sfârșit	X / Y	Lungime segment (** (m)
1	510.599,527 418.122,863	2	510.592,655 418.148,933	26.961
2	510.592,655 418.148,933	3	510.577,77 418.165,919	22.585
3	510.577,77 418.165,919	4	510.565,62 418.174,85	15.079
4	510.565,62 418.174,85	5	510.565,658 418.159,139	15.711
5	510.565,658 418.159,139	6	510.565,453 418.141,092	18.048

Punct început	X / Y	Punct sfârşit	X / Y	Lungime segment (** (m)
6	510.565,453 418.141,092	7	510.565,41 418.137,444	3.648
7	510.565,41 418.137,444	8	510.564,572 418.123,178	14.291
8	510.564,572 418.123,178	9	510.563,379 418.102,863	20.35
9	510.563,379 418.102,863	10	510.562,888 418.082,998	19.871
10	510.562,888 418.082,998	11	510.563,017 418.061,984	21.014
11	510.563,017 418.061,984	12	510.561,659 418.042,776	19.256
12	510.561,659 418.042,776	13	510.555,679 418.008,4	34.892
13	510.555,679 418.008,4	14	510.589,402 418.004,504	33.947
14	510.589,402 418.004,504	15	510.604,019 418.080,638	77.524
15	510.604,019 418.080,638	16	510.605,796 418.102,704	22.137
16	510.605,796 418.102,704	1	510.599,527 418.122,863	21.111

** Lungimile segmentelor sunt determinate în planul de proiecţie Stereo 70 şi sunt rotunjite la 1 milimetru.

*** Distanţa dintre puncte este formată din segmente cumulate ce sunt mai mici decât valoarea 1 milimetru.

**DATE DESPRE IMOBILUL NR. 4810**

Oficiul de Cadastru și Publicitate Imobiliară ARGES
Biroul de Cadastru și Publicitate Imobiliară Campulung

A. Partea I. Descrierea imobilului

TEREN Extravilan

Adresa: Jud. Arges

Nr. Crt	Nr cadastral Nr. topografic	Suprafața* (mp)	Observații / Referințe
A1		6.579	Sector cadastral:47 Teren neimprejmuit;

B. Partea II. Proprietari și acte

Inscrieri privitoare la dreptul de proprietate și alte drepturi reale		Referințe
/		
Act Normativ nr. 7, din 13/03/1996 emis de PARLAMENT (art. 13 alin. 15);		
B1	Inscrierea provizorie, drept de PROPRIETATE, dobandit prin Lege, cota actuala 1/1, cota initiala 1/1 1) COMUNA VALEA MARE PRAVAT, CIF:5010196	A1

C. Partea III. SARCINI .

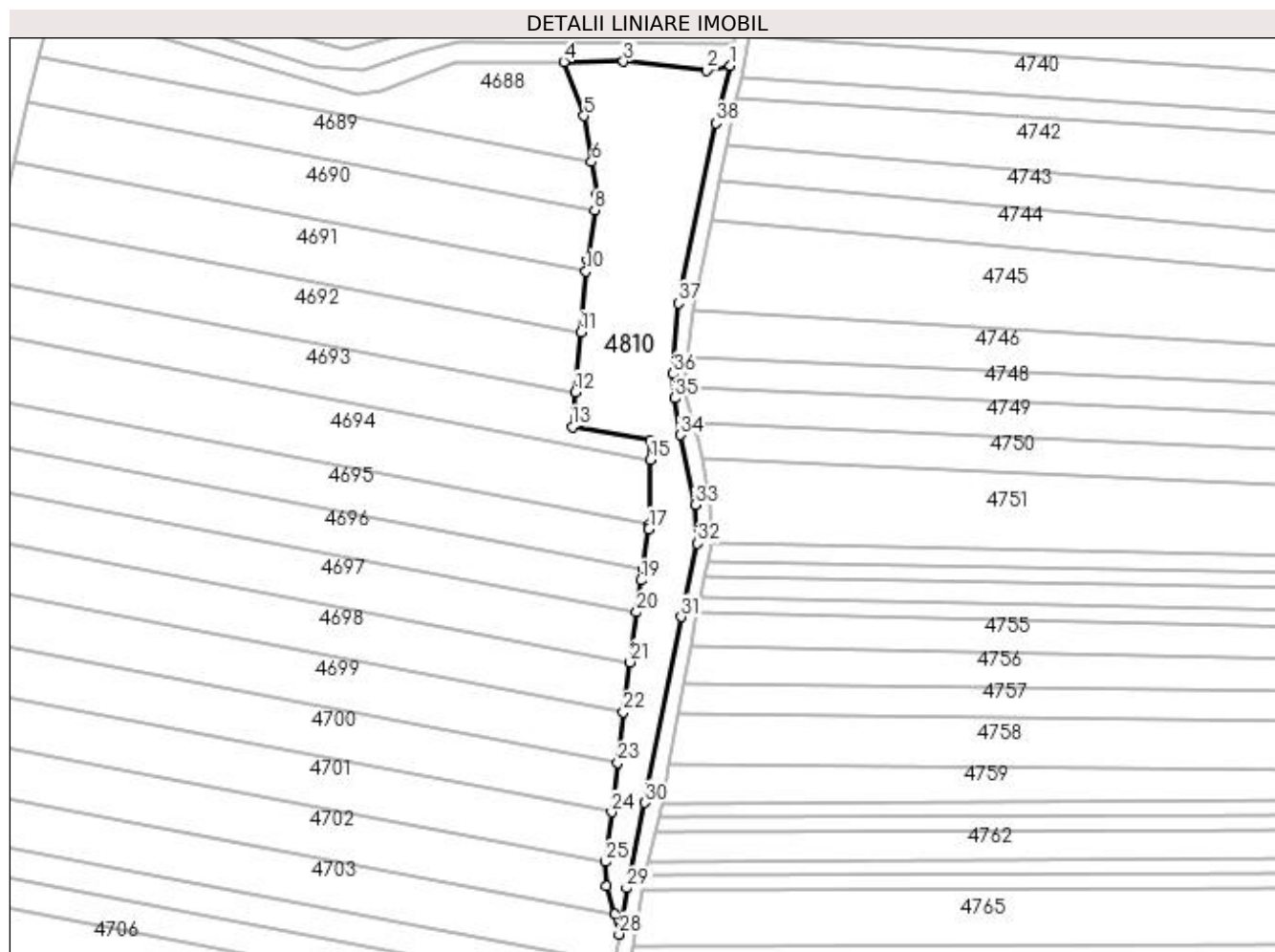
Inscrieri privind dezmembramintele dreptului de proprietate, drepturi reale de garanție și sarcini	Referințe
NU SUNT	

Anexa Nr. 1 La Partea I

Teren

Nr cadastral	Suprafața (mp)*	Observații / Referințe
	6.579	

* Suprafața este determinată în planul de proiecție Stereo 70.



Date referitoare la teren

Crt	Categorie folosință	Intra vilan	Suprafața (mp)	Tarla	Parcelă	Nr. topo	Observații / Referințe
1	faneata	NU	6.579	30	513,514	-	

Lungime Segmente

1) Valorile lungimilor segmentelor sunt obținute din proiecție în plan.

Punct început	X / Y	Punct sfârșit	X / Y	Lungime segment (** (m)
1	510.587,913 417.993,37	2	510.580,031 417.991,679	8.061
3	510.552,117 417.994,758	4	510.532,204 417.994,58	19.914
5	510.538,98 417.976,56	6	510.541,514 417.961,115	15.651
7	510.543,296 417.950,258	8	510.542,499 417.944,966	5.352
9	510.539,975 417.928,197	10	510.539,65 417.924,527	3.684

Punct început	X / Y	Punct sfârșit	X / Y	Lungime segment (** (m)
2	510.580,031 417.991,679	3	510.552,117 417.994,758	28.083
4	510.532,204 417.994,58	5	510.538,98 417.976,56	19.252
6	510.541,514 417.961,115	7	510.543,296 417.950,258	11.002
8	510.542,499 417.944,966	9	510.539,975 417.928,197	16.958
10	510.539,65 417.924,527	11	510.537,847 417.904,174	20.433

Punct început	X / Y	Punct sfârșit	X / Y	Lungime segment (** (m)
11	510.537,847 417.904,174	12	510.536,072 417.884,131	20.121
13	510.535,045 417.872,53	14	510.561,199 417.868,011	26.542
15	510.561,084 417.861,55	16	510.560,697 417.839,814	21.739
17	510.560,67 417.838,296	18	510.558,595 417.825,125	13.333
19	510.557,959 417.821,09	20	510.556,557 417.810,453	10.729
21	510.554,351 417.793,714	22	510.552,153 417.777,032	16.826
23	510.550,206 417.760,114	24	510.548,176 417.743,526	16.712
25	510.546,114 417.726,912	26	510.546,55 417.718,682	8.242
27	510.549,353 417.709,421	28	510.550,749 417.702,615	6.948
29	510.553,262 417.718,074	30	510.559,339 417.746,665	29.23
31	510.571,485 417.808,813	32	510.576,953 417.833,405	25.193
33	510.576,113 417.846,333	34	510.571,183 417.869,765	23.945
35	510.569,234 417.882,081	36	510.568,791 417.890,251	8.182
37	510.570,482 417.913,898	38	510.582,994 417.974,101	61.489

Punct început	X / Y	Punct sfârșit	X / Y	Lungime segment (** (m)
12	510.536,072 417.884,131	13	510.535,045 417.872,53	11.646
14	510.561,199 417.868,011	15	510.561,084 417.861,55	6.462
16	510.560,697 417.839,814	17	510.560,67 417.838,296	1.518
18	510.558,595 417.825,125	19	510.557,959 417.821,09	4.085
20	510.556,557 417.810,453	21	510.554,351 417.793,714	16.884
22	510.552,153 417.777,032	23	510.550,206 417.760,114	17.03
24	510.548,176 417.743,526	25	510.546,114 417.726,912	16.741
26	510.546,55 417.718,682	27	510.549,353 417.709,421	9.676
28	510.550,749 417.702,615	29	510.553,262 417.718,074	15.662
30	510.559,339 417.746,665	31	510.571,485 417.808,813	63.324
32	510.576,953 417.833,405	33	510.576,113 417.846,333	12.955
34	510.571,183 417.869,765	35	510.569,234 417.882,081	12.469
36	510.568,791 417.890,251	37	510.570,482 417.913,898	23.707
38	510.582,994 417.974,101	1	510.587,913 417.993,37	19.887

** Lungimile segmentelor sunt determinate în planul de proiecție Stereo 70 și sunt rotunjite la 1 milimetru.

*** Distanța dintre puncte este formată din segmente cumulate ce sunt mai mici decât valoarea 1 milimetru.

**DATE DESPRE IMOBILUL NR. 4811**

Oficiul de Cadastru și Publicitate Imobiliară ARGES
Biroul de Cadastru și Publicitate Imobiliară Campulung

A. Partea I. Descrierea imobilului

TEREN Extravilan

Adresa: Jud. Arges

Nr. Crt	Nr cadastral Nr. topografic	Suprafața* (mp)	Observații / Referințe
A1		2.594	Sector cadastral:47 Teren neimprejmuit;

B. Partea II. Proprietari și acte

Inscrieri privitoare la dreptul de proprietate și alte drepturi reale	Referințe
/	
Act Normativ nr. 7, din 13/03/1996 emis de PARLAMENT (art. 13 alin. 15);	
B1	A1
Inscrierea provizorie, drept de PROPRIETATE, dobandit prin Lege, cota actuala 1/1, cota initiala 1/1 1) COMUNA VALEA MARE PRAVAT, CIF:5010196	

C. Partea III. SARCINI .

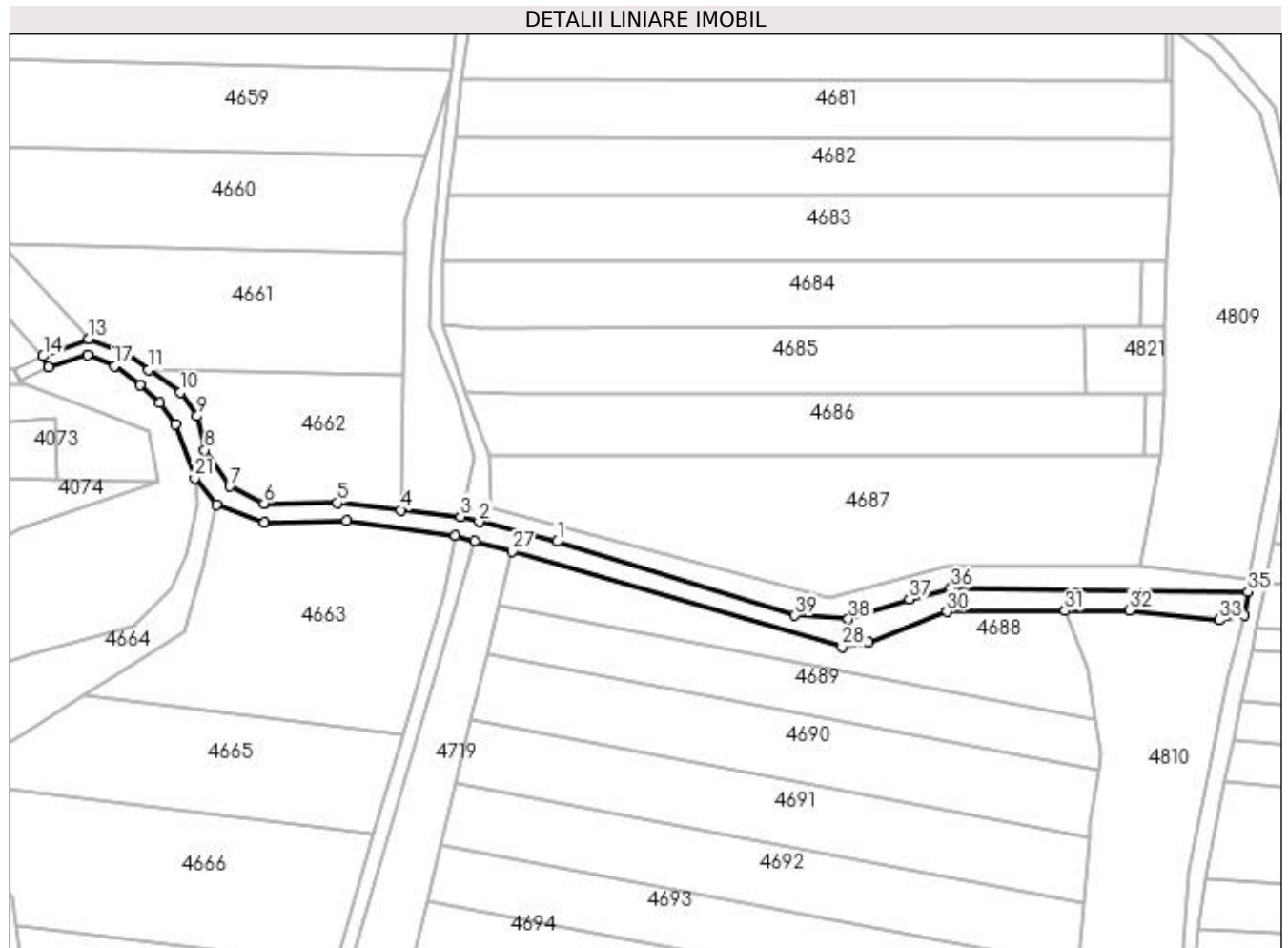
Inscrieri privind dezmembramintele dreptului de proprietate, drepturi reale de garanție și sarcini	Referințe
NU SUNT	

Anexa Nr. 1 La Partea I

Teren

Nr cadastral	Suprafaţa (mp)*	Observaţii / Referinţe
	2.594	

* Suprafaţa este determinată în planul de proiecţie Stereo 70.



Date referitoare la teren

Crt	Categorie folosinţă	Intra vilan	Suprafaţa (mp)	Tarla	Parcelă	Nr. topo	Observaţii / Referinţe
1	drum	NU	2.594	30	De502	-	

Lungime Segmente

1) Valorile lungimilor segmentelor sunt obţinute din proiecţie în plan.

Punct început	X / Y	Punct sfârşit	X / Y	Lungime segment (** (m)
1	510.374,608 418.016,08	2	510.350,359 418.022,171	25.002
3	510.344,618 418.023,809	4	510.325,986 418.025,884	18.747
5	510.306,243 418.028,082	6	510.283,544 418.027,901	22.7
7	510.272,865 418.033,195	8	510.265,158 418.044,467	13.655
9	510.262,9 418.055,002	10	510.257,68 418.062,32	8.989

Punct început	X / Y	Punct sfârşit	X / Y	Lungime segment (** (m)
2	510.350,359 418.022,171	3	510.344,618 418.023,809	5.97
4	510.325,986 418.025,884	5	510.306,243 418.028,082	19.865
6	510.283,544 418.027,901	7	510.272,865 418.033,195	11.919
8	510.265,158 418.044,467	9	510.262,9 418.055,002	10.774
10	510.257,68 418.062,32	11	510.247,769 418.069,332	12.141

Punct început	X / Y	Punct sfârșit	X / Y	Lungime segment (** (m)
11	510.247,769 418.069,332	12	510.241,181 418.073,993	8.07
13	510.229,147 418.078,845	14	510.214,952 418.073,587	15.138
15	510.216,587 418.070,207	16	510.228,895 418.073,812	12.825
17	510.237,168 418.070,582	18	510.245,155 418.064,595	9.982
19	510.251,241 418.059,084	20	510.256,109 418.052,451	8.228
21	510.262,052 418.035,757	22	510.268,799 418.027,579	10.602
23	510.283,673 418.022,005	24	510.309,082 418.022,47	25.413
25	510.342,993 418.017,921	26	510.348,85 418.016,313	6.074
27	510.360,535 418.012,936	28	510.462,924 417.983,404	106.563
29	510.471,168 417.984,776	30	510.495,598 417.994,253	26.204
31	510.532,204 417.994,58	32	510.552,117 417.994,758	19.914
33	510.580,031 417.991,679	34	510.587,913 417.993,37	8.061
35	510.588,953 418.000,5	36	510.496,79 418.001,553	92.169
37	510.483,878 417.998,171	38	510.464,936 417.992,0	19.922
39	510.448,341 417.993,103	1	510.374,608 418.016,08	77.23

Punct început	X / Y	Punct sfârșit	X / Y	Lungime segment (** (m)
12	510.241,181 418.073,993	13	510.229,147 418.078,845	12.975
14	510.214,952 418.073,587	15	510.216,587 418.070,207	3.755
16	510.228,895 418.073,812	17	510.237,168 418.070,582	8.881
18	510.245,155 418.064,595	19	510.251,241 418.059,084	8.21
20	510.256,109 418.052,451	21	510.262,052 418.035,757	17.72
22	510.268,799 418.027,579	23	510.283,673 418.022,005	15.884
24	510.309,082 418.022,47	25	510.342,993 418.017,921	34.215
26	510.348,85 418.016,313	27	510.360,535 418.012,936	12.163
28	510.462,924 417.983,404	29	510.471,168 417.984,776	8.357
30	510.495,598 417.994,253	31	510.532,204 417.994,58	36.607
32	510.552,117 417.994,758	33	510.580,031 417.991,679	28.083
34	510.587,913 417.993,37	35	510.588,953 418.000,5	7.205
36	510.496,79 418.001,553	37	510.483,878 417.998,171	13.348
38	510.464,936 417.992,0	39	510.448,341 417.993,103	16.632

** Lungimile segmentelor sunt determinate în planul de proiecție Stereo 70 și sunt rotunjite la 1 milimetru.

*** Distanța dintre puncte este formată din segmente cumulate ce sunt mai mici decât valoarea 1 milimetru.

**DATE DESPRE IMOBILUL NR. 4812**

Oficiul de Cadastru și Publicitate Imobiliară ARGES
Biroul de Cadastru și Publicitate Imobiliară Campulung

A. Partea I. Descrierea imobilului

TEREN Extravilan

Adresa: Jud. Arges, PUNCTUL "VALEA OARZEI"

Nr. Crt	Nr cadastral Nr. topografic	Suprafața* (mp)	Observații / Referințe
A1	82498	2.250	Sector cadastral:47 Teren neimprejmuit;

B. Partea II. Proprietari și acte

Inscrieri privitoare la dreptul de proprietate și alte drepturi reale	Referințe
7205 / 31/03/2022	
Act Notarial nr. 84, din 28/07/2020 emis de SPN ZIPSI CORNELIA SI SIPISI ANDREEA (act administrativ nr 1556 din 24.03.2022, emis de PRIMARIA VALEA MARE PRAVAT);	
B1	A1
Intabulare, drept de PROPRIETATE- bun propriu, dobandit prin Succesiune, cota actuala 1/1, cota initiala 1/1 1) POPESCU ELENA	

C. Partea III. SARCINI .

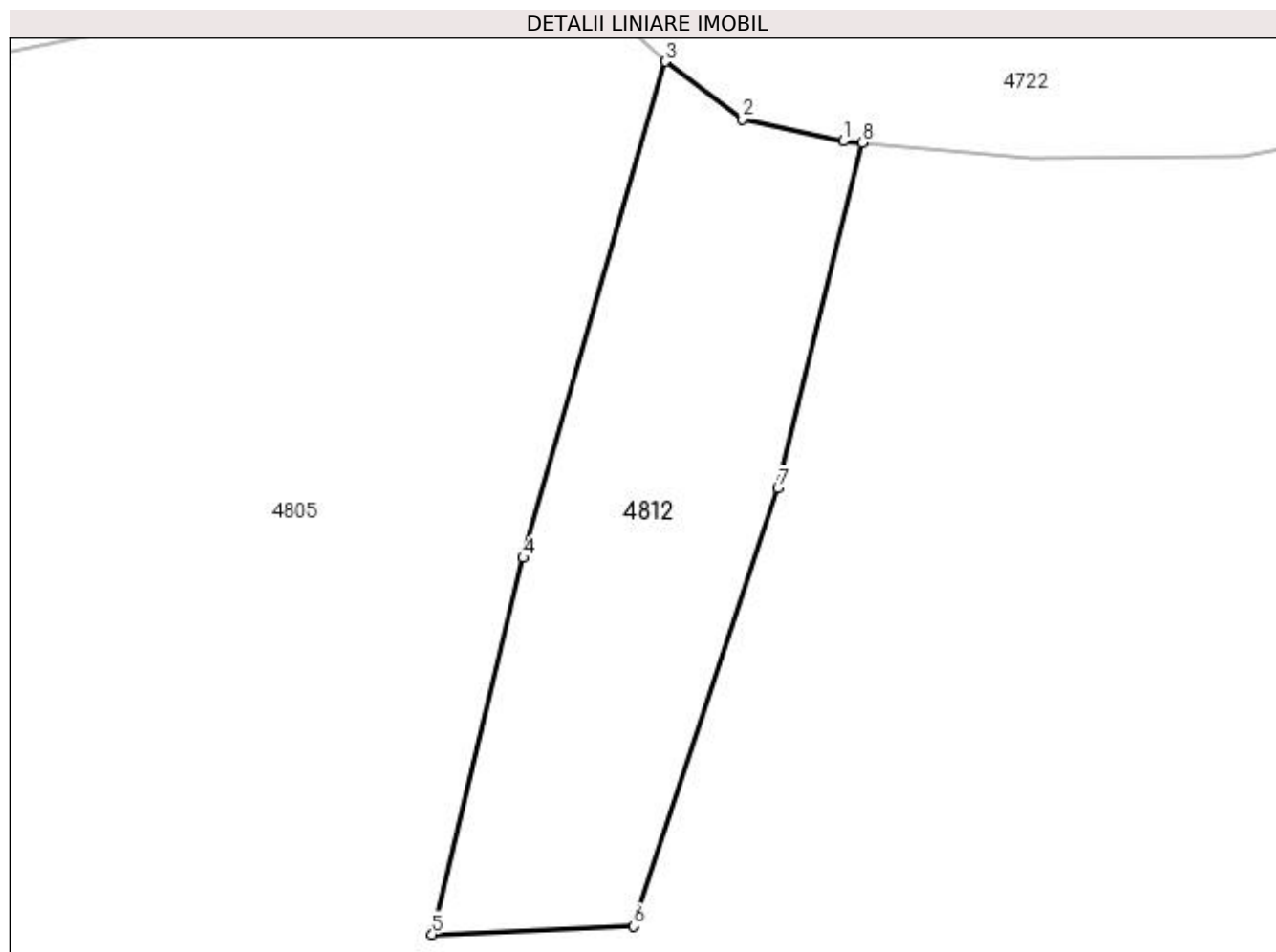
Inscrieri privind dezmembramintele dreptului de proprietate, drepturi reale de garanție și sarcini	Referințe
NU SUNT	

Anexa Nr. 1 La Partea I

Teren

Nr cadastral	Suprafața (mp)*	Observații / Referințe
82498	2.250	

* Suprafața este determinată în planul de proiecție Stereo 70.



Date referitoare la teren

Crt	Categorie folosință	Intra vilan	Suprafața (mp)	Tarla	Parcelă	Nr. topo	Observații / Referințe
1	livada	NU	2.250	30	522	-	

Lungime Segmente

1) Valorile lungimilor segmentelor sunt obținute din proiecție în plan.

Punct început	X / Y	Punct sfârșit	X / Y	Lungime segment (** (m)
1	510.381,478 417.387,694	2	510.370,267 417.390,161	11.479
2	510.370,267 417.390,161	3	510.361,639 417.396,578	10.753
3	510.361,639 417.396,578	4	510.345,82 417.341,309	57.488
4	510.345,82 417.341,309	5	510.335,669 417.299,35	43.169
5	510.335,669 417.299,35	6	510.358,119 417.300,25	22.468

Punct început	X / Y	Punct sfârșit	X / Y	Lungime segment (** (m)
6	510.358,119 417.300,25	7	510.374,184 417.349,064	51.39
7	510.374,184 417.349,064	8	510.383,573 417.387,514	39.58
8	510.383,573 417.387,514	1	510.381,478 417.387,694	2.103

** Lungimile segmentelor sunt determinate în planul de proiecție Stereo 70 și sunt rotunjite la 1 milimetru.

*** Distanța dintre puncte este formată din segmente cumulate ce sunt mai mici decât valoarea 1 milimetru.

**DATE DESPRE IMOBILUL NR. 4813**

Oficiul de Cadastru și Publicitate Imobiliară ARGES
Biroul de Cadastru și Publicitate Imobiliară Campulung

A. Partea I. Descrierea imobilului

TEREN Extravilan

Adresa: Jud. Arges

Nr. Crt	Nr cadastral Nr. topografic	Suprafața* (mp)	Observații / Referințe
A1	81055	24	Sector cadastral:47 Teren neimprijmit;

Construcții

Crt	Nr cadastral Nr. topografic	Adresa	Observații / Referințe
A1.1	81055-C1	Jud. Arges	Nr. niveluri:1; S. construita la sol:24 mp; S. construita desfasurata:24 mp; LEA 400 kV s.c. BRADU-BRASOV, stalp nr.213, metal, 1980

B. Partea II. Proprietari și acte

Inscrieri privitoare la dreptul de proprietate și alte drepturi reale		Referințe
4994 / 28/04/2014		
Act Normativ nr. 1009, din 09/11/2012 emis de Guvernul Romaniei (act normativ nr. 123/16-07-2012 emis de Parlamentul Romaniei; act normativ nr. 1705/21-12-2006 emis de Guvernul Romaniei; act normativ nr. 1427/18.11.2009 emis de Guvernul Romaniei;);		
B1	Intabulare, drept de PROPRIETATE, dobandit prin Lege, cota actuala 1/1, cota initiala 1/1 1) STATUL ROMAN-DOMENIUL PUBLIC, CIF:9999999999999, lipsă CUI	A1, A1.1
7748 / 25/06/2014		
Act Administrativ nr. (contract de concesiune) nr.1, din 29/06/2004 emis de MINISTERUL ECONOMIEI SI COMERTULUI SI CNTEE TRANSE (act aditional nr. 7 din 14.02.2013 la contractul de concesiune nr. 1/29.06.2004;);		
B2	Intabulare, drept de CONCESIUNE pe o perioada de 49 ani, incepand cu data de 29 iunie 2004 1) COMPANIA NATIONALA DE TRANSPORT AL ENERGIEI ELECTRICE TRANSELECTRICA SA, CIF: 13328043	A1, A1.1

C. Partea III. SARCINI .

Inscrieri privind dezmembramintele dreptului de proprietate, drepturi reale de garanție și sarcini	Referințe
NU SUNT	

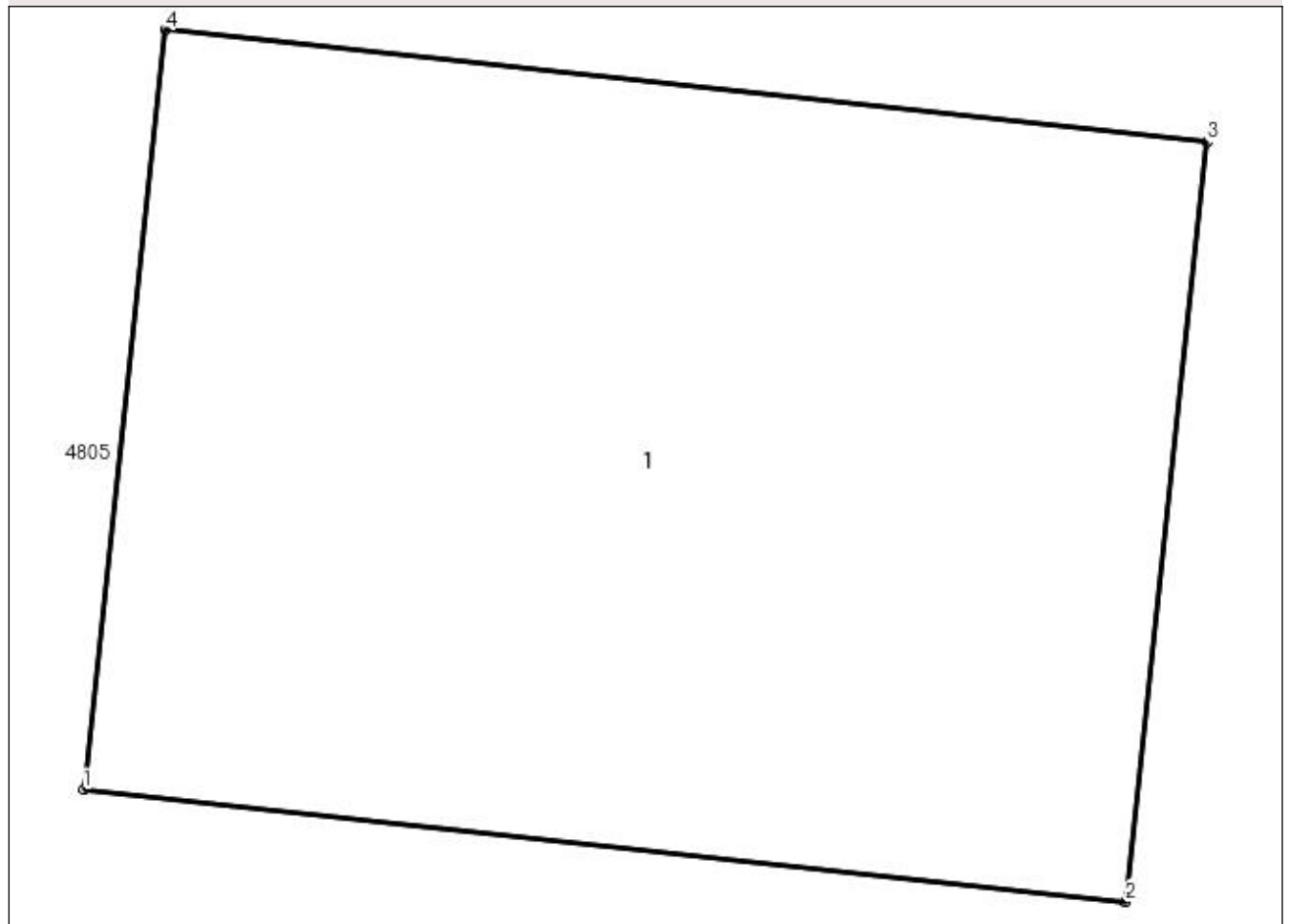
Anexa Nr. 1 La Partea I

Teren

Nr cadastral	Suprafața (mp)*	Observații / Referințe
81055	24	

* Suprafața este determinată în planul de proiecție Stereo 70.

DETALII LINIARE IMOBIL



Date referitoare la teren

Crt	Categorie folosință	Intra vilan	Suprafața (mp)	Tarla	Parcelă	Nr. topo	Observații / Referințe
1	curți constructii	NU	24	30	523	-	Teren cu stalp LEA

Date referitoare la construcții

Crt	Număr	Destinație construcție	Supraf. (mp)	Situație juridică	Observații / Referințe
A1.1	81055-C1	construcții industriale și edilitare	24	Cu acte	Nr. niveluri:1; S. construita la sol:24 mp; S. construita desfasurata:24 mp; LEA 400 kV s.c. BRADU-BRASOV, stalp nr.213, metal, 1980

Lungime Segmente

1) Valorile lungimilor segmentelor sunt obținute din proiecție în plan.

Punct început	X / Y	Punct sfârșit	X / Y	Lungime segment (** (m)
1	511.217,655 416.977,434	2	511.223,349 416.976,822	5.727
2	511.223,349 416.976,822	3	511.223,795 416.980,972	4.174
3	511.223,795 416.980,972	4	511.218,101 416.981,584	5.727

Punct început	X / Y	Punct sfârșit	X / Y	Lungime segment (** (m)
4	511.218,101 416.981,584	1	511.217,655 416.977,434	4.174

** Lungimile segmentelor sunt determinate în planul de proiecție Stereo 70 și sunt rotunjite la 1 milimetru.

*** Distanța dintre puncte este formată din segmente cumulate ce sunt mai mici decât valoarea 1 milimetru.

**DATE DESPRE IMOBILUL NR. 4814**

Oficiul de Cadastru și Publicitate Imobiliară ARGES
Biroul de Cadastru și Publicitate Imobiliară Campulung

A. Partea I. Descrierea imobilului

TEREN Extravilan

Adresa: Jud. Arges

Nr. Crt	Nr cadastral Nr. topografic	Suprafața* (mp)	Observații / Referințe
A1		388	Sector cadastral:47 Teren neimprejmuit;

B. Partea II. Proprietari și acte

Inscrieri privitoare la dreptul de proprietate și alte drepturi reale		Referințe
/		
Act Normativ nr. 7, din 13/03/1996 emis de PARLAMENT (art. 13 alin. 15);		
B1	Inscrierea provizorie, drept de PROPRIETATE, dobandit prin Lege, cota actuala 1/1, cota initiala 1/1 1) COMUNA VALEA MARE PRAVAT, CIF:5010196	A1

C. Partea III. SARCINI .

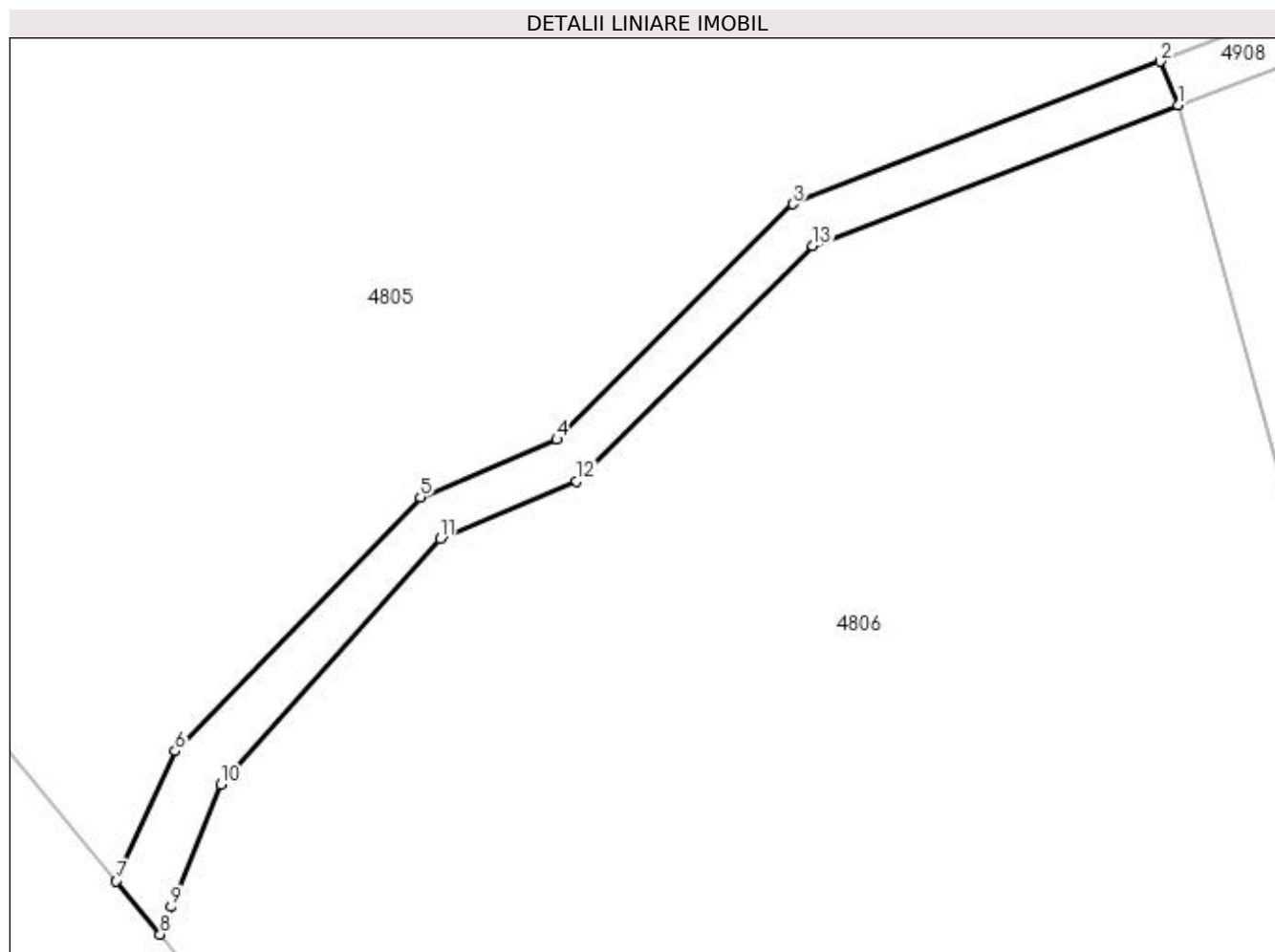
Inscrieri privind dezmembramintele dreptului de proprietate, drepturi reale de garanție și sarcini	Referințe
NU SUNT	

Anexa Nr. 1 La Partea I

Teren

Nr cadastral	Suprafața (mp)*	Observații / Referințe
	388	

* Suprafața este determinată în planul de proiecție Stereo 70.



Date referitoare la teren

Crt	Categorie folosință	Intra vilan	Suprafața (mp)	Tarla	Parcelă	Nr. topo	Observații / Referințe
1	drum	NU	388	30	De525	-	

Lungime Segmente

1) Valorile lungimilor segmentelor sunt obținute din proiecție în plan.

Punct început	X / Y	Punct sfârșit	X / Y	Lungime segment (** (m)
1	511.182,361 416.842,675	2	511.180,976 416.846,031	3.631
2	511.180,976 416.846,031	3	511.152,67 416.835,048	30.362
3	511.152,67 416.835,048	4	511.134,489 416.816,919	25.675
4	511.134,489 416.816,919	5	511.123,963 416.812,477	11.425
5	511.123,963 416.812,477	6	511.105,063 416.792,914	27.201

Punct început	X / Y	Punct sfârșit	X / Y	Lungime segment (** (m)
6	511.105,063 416.792,914	7	511.100,522 416.782,905	10.991
7	511.100,522 416.782,905	8	511.103,921 416.778,798	5.331
8	511.103,921 416.778,798	9	511.104,758 416.780,913	2.275
9	511.104,758 416.780,913	10	511.108,598 416.790,341	10.18
10	511.108,598 416.790,341	11	511.125,485 416.809,267	25.365
11	511.125,485 416.809,267	12	511.136,011 416.813,709	11.425
12	511.136,011 416.813,709	13	511.154,192 416.831,838	25.675
13	511.154,192 416.831,838	1	511.182,361 416.842,675	30.182

** Lungimile segmentelor sunt determinate în planul de proiecție Stereo 70 și sunt rotunjite la 1 milimetru.

*** Distanța dintre puncte este formată din segmente cumulate ce sunt mai mici decât valoarea 1 milimetru.

**DATE DESPRE IMOBILUL NR. 4815**

Oficiul de Cadastru și Publicitate Imobiliară ARGES
Biroul de Cadastru și Publicitate Imobiliară Campulung

A. Partea I. Descrierea imobilului

TEREN Extravilan

Adresa: Jud. Arges

Nr. Crt	Nr cadastral Nr. topografic	Suprafața* (mp)	Observații / Referințe
A1		1.485	Sector cadastral:47 Teren neimprejmuit;

B. Partea II. Proprietari și acte

Inscrieri privitoare la dreptul de proprietate și alte drepturi reale	Referințe
/	
Act Normativ nr. 7, din 13/03/1996 emis de PARLAMENT (art. 13 alin. 15);	
B1	A1
Inscrierea provizorie, drept de PROPRIETATE, dobandit prin Lege, cota actuala 1/1, cota initiala 1/1 1) COMUNA VALEA MARE PRAVAT, CIF:5010196	

C. Partea III. SARCINI .

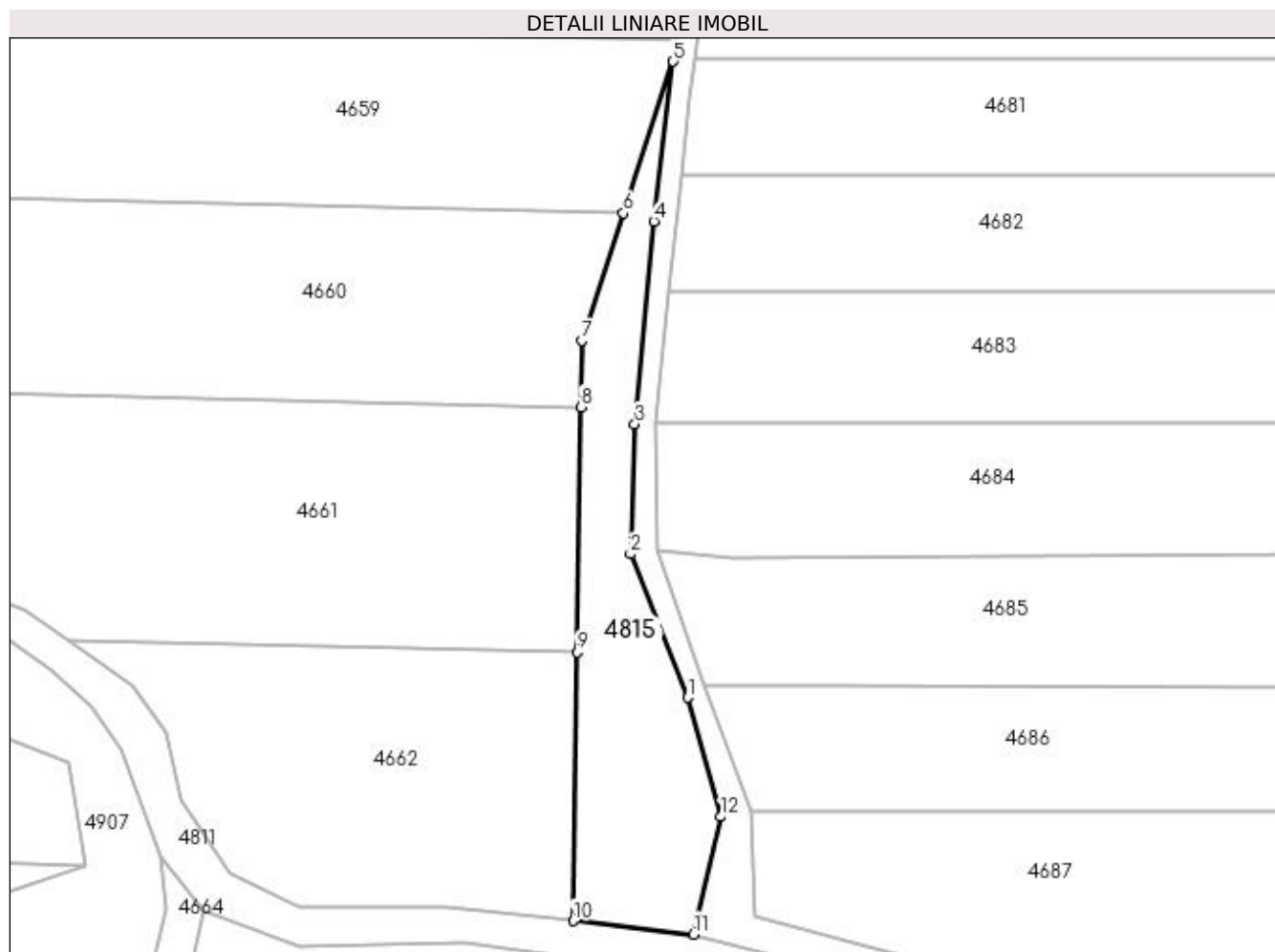
Inscrieri privind dezmembramintele dreptului de proprietate, drepturi reale de garanție și sarcini	Referințe
NU SUNT	

Anexa Nr. 1 La Partea I

Teren

Nr cadastral	Suprafața (mp)*	Observații / Referințe
	1.485	

* Suprafața este determinată în planul de proiecție Stereo 70.



Date referitoare la teren

Crt	Categorie folosință	Intra vilan	Suprafața (mp)	Tarla	Parcelă	Nr. topo	Observații / Referințe
1	faneata	NU	1.485	30	501	-	

Lungime Segmente

1) Valorile lungimilor segmentelor sunt obținute din proiecție în plan.

Punct început	X / Y	Punct sfârșit	X / Y	Lungime segment (** (m)
1	510.343,735 418.060,478	2	510.334,865 418.082,688	23.916
2	510.334,865 418.082,688	3	510.335,527 418.102,802	20.125
3	510.335,527 418.102,802	4	510.338,488 418.134,203	31.54
4	510.338,488 418.134,203	5	510.341,458 418.158,93	24.905
5	510.341,458 418.158,93	6	510.333,775 418.135,476	24.68

Punct început	X / Y	Punct sfârșit	X / Y	Lungime segment (** (m)
6	510.333,775 418.135,476	7	510.327,301 418.115,714	20.795
7	510.327,301 418.115,714	8	510.327,15 418.105,426	10.289
8	510.327,15 418.105,426	9	510.326,595 418.067,499	37.931
9	510.326,595 418.067,499	10	510.325,986 418.025,884	41.619
10	510.325,986 418.025,884	11	510.344,618 418.023,809	18.747
11	510.344,618 418.023,809	12	510.348,903 418.042,01	18.699
12	510.348,903 418.042,01	1	510.343,735 418.060,478	19.177

** Lungimile segmentelor sunt determinate în planul de proiecție Stereo 70 și sunt rotunjite la 1 milimetru.

*** Distanța dintre puncte este formată din segmente cumulate ce sunt mai mici decât valoarea 1 milimetru.

**DATE DESPRE IMOBILUL NR. 4816**

Oficiul de Cadastru și Publicitate Imobiliară ARGES
Biroul de Cadastru și Publicitate Imobiliară Campulung

A. Partea I. Descrierea imobilului

TEREN Extravilan

Adresa: Jud. Arges

Nr. Crt	Nr cadastral Nr. topografic	Suprafața* (mp)	Observații / Referințe
A1		2.500	Sector cadastral:47 Teren neimprejmuit;

B. Partea II. Proprietari și acte

Inscrieri privitoare la dreptul de proprietate și alte drepturi reale	Referințe
/	
Act Normativ nr. 7, din 13/03/1996 emis de PARLAMENT (art. 13 alin. 15);	
B1	A1
Inscrierea provizorie, drept de PROPRIETATE, dobandit prin Lege, cota actuala 1/1, cota initiala 1/1 1) COMUNA VALEA MARE PRAVAT, CIF:5010196	

C. Partea III. SARCINI .

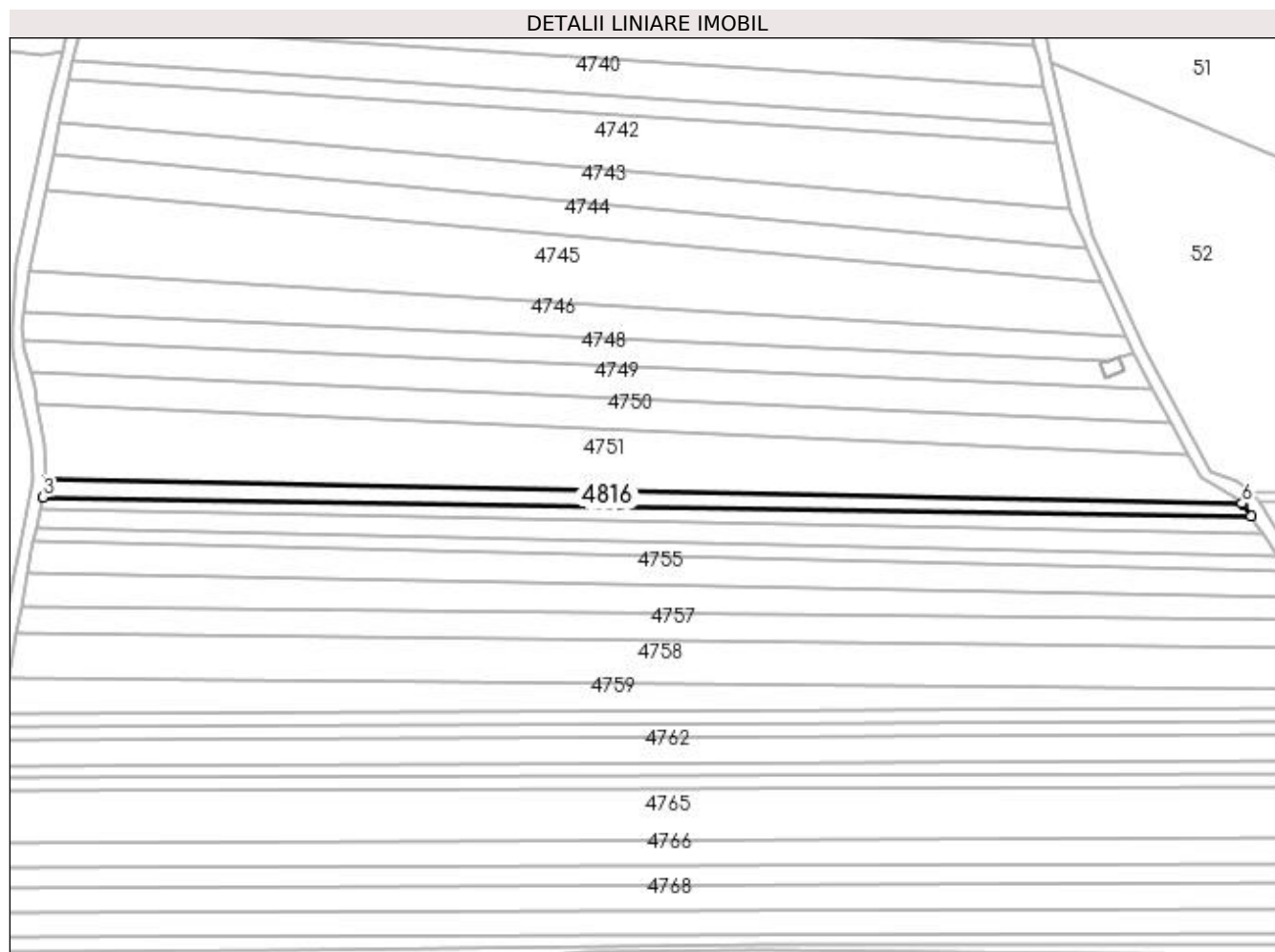
Inscrieri privind dezmembramintele dreptului de proprietate, drepturi reale de garanție și sarcini	Referințe
NU SUNT	

Anexa Nr. 1 La Partea I

Teren

Nr cadastral	Suprafața (mp)*	Observații / Referințe
	2.500	

* Suprafața este determinată în planul de proiecție Stereo 70.



Date referitoare la teren

Crt	Categorie folosință	Intra vilan	Suprafața (mp)	Tarla	Parcelă	Nr. topo	Observații / Referințe
1	faneata	NU	2.500	30	505,511	-	

Lungime Segmente

1) Valorile lungimilor segmentelor sunt obținute din proiecție în plan.

Punct început	X / Y	Punct sfârșit	X / Y	Lungime segment (** (m)
1	510.581,796 417.833,512	2	510.581,807 417.833,36	0.152
2	510.581,807 417.833,36	3	510.580,436 417.827,045	6.462
3	510.580,436 417.827,045	4	511.030,841 417.819,905	450.462
4	511.030,841 417.819,905	5	511.027,808 417.824,33	5.365
5	511.027,808 417.824,33	6	511.027,46 417.824,633	0.461

Punct început	X / Y	Punct sfârșit	X / Y	Lungime segment (** (m)
6	511.027,46 417.824,633	1	510.581,796 417.833,512	445.752

** Lungimile segmentelor sunt determinate în planul de proiecție Stereo 70 și sunt rotunjite la 1 milimetru.

*** Distanța dintre puncte este formată din segmente cumulate ce sunt mai mici decât valoarea 1 milimetru.

**DATE DESPRE IMOBILUL NR. 4817**

Oficiul de Cadastru și Publicitate Imobiliară ARGES
Biroul de Cadastru și Publicitate Imobiliară Campulung

A. Partea I. Descrierea imobilului

TEREN Extravilan

Adresa: Jud. Arges

Nr. Crt	Nr cadastral Nr. topografic	Suprafața* (mp)	Observații / Referințe
A1		1.877	Sector cadastral:47 Teren neimprejmuit;

B. Partea II. Proprietari și acte

Inscrieri privitoare la dreptul de proprietate și alte drepturi reale	Referințe
/	
Act Normativ nr. 7, din 13/03/1996 emis de PARLAMENT (art. 13 alin. 15);	
B1	A1
Inscrierea provizorie, drept de PROPRIETATE, dobandit prin Lege, cota actuala 1/1, cota initiala 1/1 1) COMUNA VALEA MARE PRAVĂȚ, CIF:5010196	

C. Partea III. SARCINI .

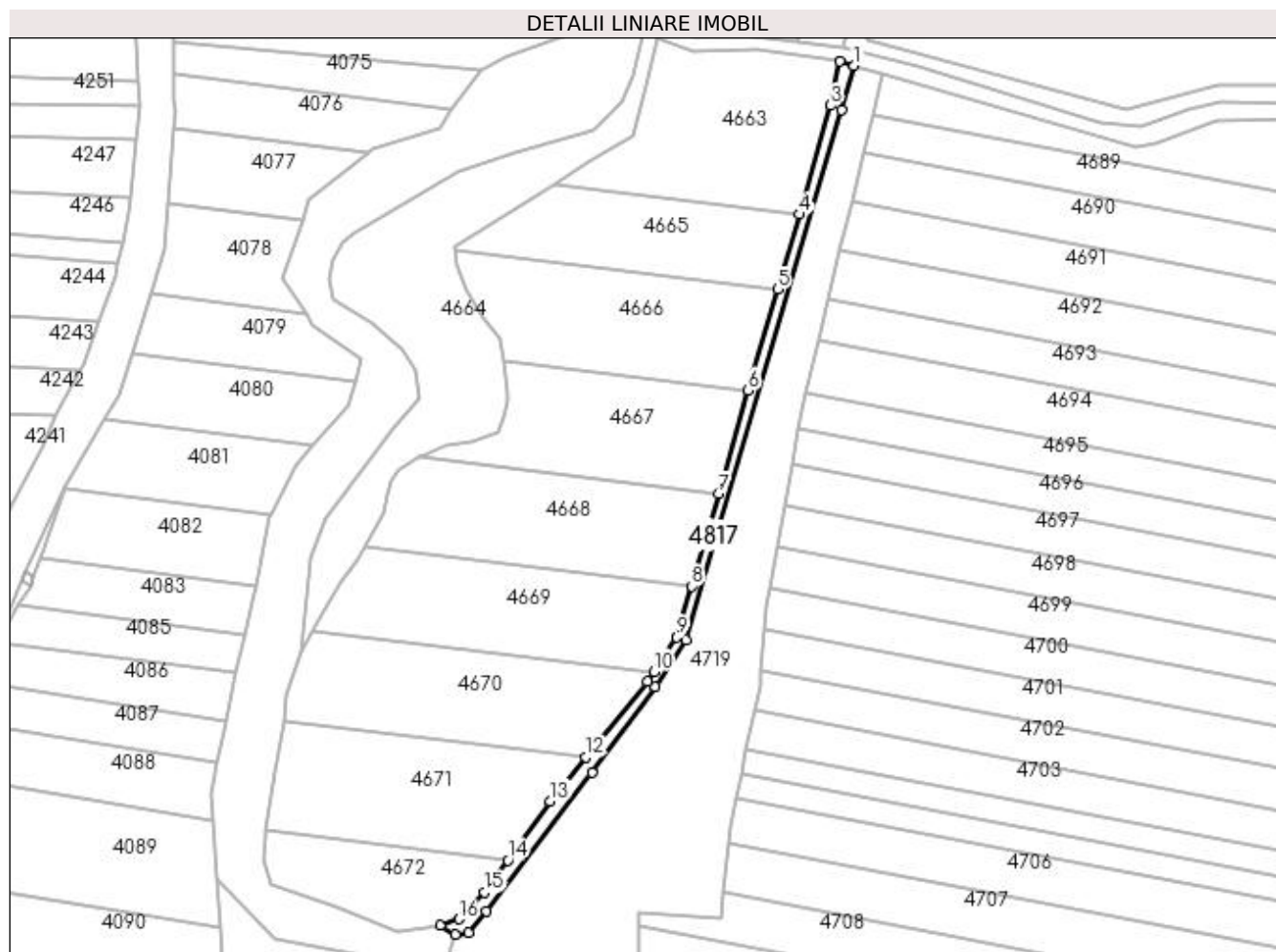
Inscrieri privind dezmembramintele dreptului de proprietate, drepturi reale de garanție și sarcini	Referințe
NU SUNT	

Anexa Nr. 1 La Partea I

Teren

Nr cadastral	Suprafața (mp)*	Observații / Referințe
	1.877	

* Suprafața este determinată în planul de proiecție Stereo 70.



Date referitoare la teren

Crt	Categorie folosință	Intra vilan	Suprafața (mp)	Tarla	Parcelă	Nr. topo	Observații / Referințe
1	ape curgătoare	NU	1.877	30	515/1	-	

Lungime Segmente

1) Valorile lungimilor segmentelor sunt obținute din proiecție în plan.

Punct început	X / Y	Punct sfârșit	X / Y	Lungime segment (** (m)	Punct început	X / Y	Punct sfârșit	X / Y	Lungime segment (** (m)
1	510.348,85 418.016,313	2	510.342,993 418.017,921	6.074	2	510.342,993 418.017,921	3	510.339,291 418.000,077	18.224
3	510.339,291 418.000,077	4	510.326,555 417.956,074	45.809	4	510.326,555 417.956,074	5	510.317,771 417.925,727	31.593
5	510.317,771 417.925,727	6	510.305,935 417.884,833	42.572	6	510.305,935 417.884,833	7	510.293,827 417.842,999	43.551
7	510.293,827 417.842,999	8	510.282,987 417.805,547	38.989	8	510.282,987 417.805,547	9	510.276,982 417.784,801	21.598
9	510.276,982 417.784,801	10	510.267,682 417.770,916	16.712	10	510.267,682 417.770,916	11	510.265,01 417.766,927	4.801

Punct început	X / Y	Punct sfârșit	X / Y	Lungime segment (** (m)
11	510.265,01 417.766,927	12	510.240,217 417.736,332	39.38
13	510.225,774 417.718,509	14	510.208,556 417.694,621	29.446
15	510.199,164 417.681,591	16	510.188,707 417.670,814	15.016
17	510.181,07 417.668,178	18	510.187,211 417.664,581	7.117
19	510.192,661 417.665,199	20	510.200,007 417.673,881	11.373
21	510.242,568 417.730,181	22	510.268,354 417.764,732	43.113
23	510.280,844 417.783,758	24	510.343,567 417.998,237	223.462

Punct început	X / Y	Punct sfârșit	X / Y	Lungime segment (** (m)
12	510.240,217 417.736,332	13	510.225,774 417.718,509	22.94
14	510.208,556 417.694,621	15	510.199,164 417.681,591	16.062
16	510.188,707 417.670,814	17	510.181,07 417.668,178	8.079
18	510.187,211 417.664,581	19	510.192,661 417.665,199	5.485
20	510.200,007 417.673,881	21	510.242,568 417.730,181	70.577
22	510.268,354 417.764,732	23	510.280,844 417.783,758	22.759
24	510.343,567 417.998,237	1	510.348,85 418.016,313	18.832

** Lungimile segmentelor sunt determinate în planul de proiecție Stereo 70 și sunt rotunjite la 1 milimetru.

*** Distanța dintre puncte este formată din segmente cumulate ce sunt mai mici decât valoarea 1 milimetru.

**DATE DESPRE IMOBILUL NR. 4818**

Oficiul de Cadastru și Publicitate Imobiliară ARGES
Biroul de Cadastru și Publicitate Imobiliară Campulung

A. Partea I. Descrierea imobilului

TEREN Extravilan

Adresa: Jud. Arges

Nr. Crt	Nr cadastral Nr. topografic	Suprafața* (mp)	Observații / Referințe
A1		1.000	Sector cadastral:47 Teren neimprejmuit;

B. Partea II. Proprietari și acte

Inscrieri privitoare la dreptul de proprietate și alte drepturi reale	Referințe
/	
Act Normativ nr. 7, din 13/03/1996 emis de PARLAMENT (art. 13 alin. 15);	
B1	A1
Inscrierea provizorie, drept de PROPRIETATE, dobandit prin Lege, cota actuala 1/1, cota initiala 1/1 1) COMUNA VALEA MARE PRAVAT, CIF:5010196	

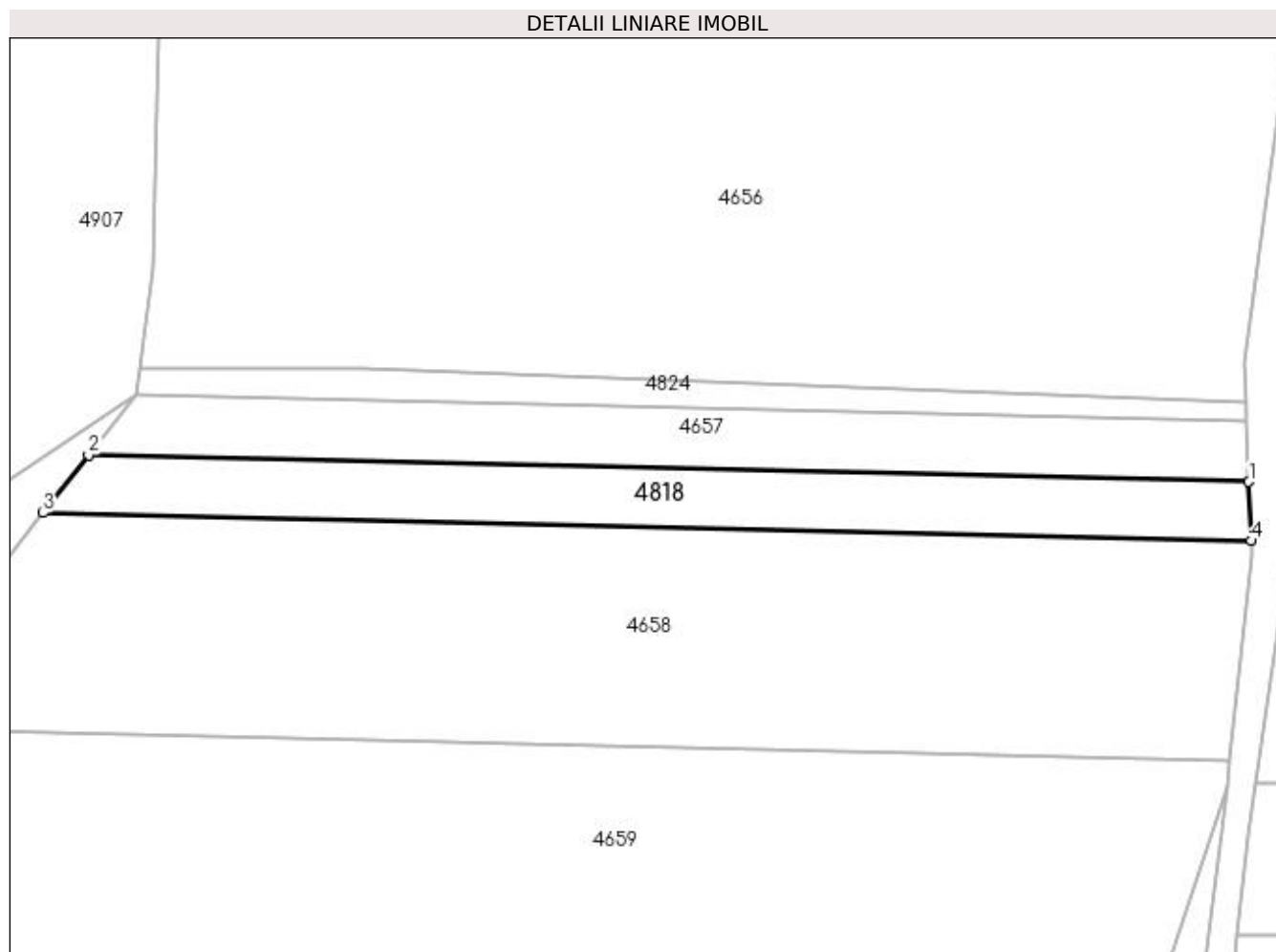
C. Partea III. SARCINI .

Inscrieri privind dezmembramintele dreptului de proprietate, drepturi reale de garanție și sarcini	Referințe
NU SUNT	

Anexa Nr. 1 La Partea I**Teren**

Nr cadastral	Suprafața (mp)*	Observații / Referințe
	1.000	

* Suprafața este determinată în planul de proiecție Stereo 70.

**Date referitoare la teren**

Crt	Categorie folosință	Intra vilan	Suprafața (mp)	Tarla	Parcelă	Nr. topo	Observații / Referințe
1	pasune	NU	1.000	30	501	-	

Lungime Segmente

1) Valorile lungimilor segmentelor sunt obținute din proiecție în plan.

Punct început	X / Y	Punct sfârșit	X / Y	Lungime segment (** (m)
1	510.344,103 418.195,506	2	510.205,175 418.198,736	138.966
2	510.205,175 418.198,736	3	510.199,747 418.191,809	8.8
3	510.199,747 418.191,809	4	510.344,369 418.188,447	144.661
4	510.344,369 418.188,447	1	510.344,103 418.195,506	7.064

**** Lungimile segmentelor sunt determinate în planul de proiecție Stereo 70 și sunt rotunjite la 1 milimetru.**

***** Distanța dintre puncte este formată din segmente cumulate ce sunt mai mici decât valoarea 1 milimetru.**

**DATE DESPRE IMOBILUL NR. 4819**

Oficiul de Cadastru și Publicitate Imobiliară ARGES
Biroul de Cadastru și Publicitate Imobiliară Campulung

A. Partea I. Descrierea imobilului

TEREN Extravilan

Adresa: Jud. Arges

Nr. Crt	Nr cadastral Nr. topografic	Suprafața* (mp)	Observații / Referințe
A1		32	Sector cadastral:47 Teren neimprejmuit;

B. Partea II. Proprietari și acte

Inscrieri privitoare la dreptul de proprietate și alte drepturi reale	Referințe
/	
Act Normativ nr. 7, din 13/03/1996 emis de PARLAMENT (art. 13 alin. 15);	
B1	A1
Inscrierea provizorie, drept de PROPRIETATE, dobandit prin Lege, cota actuala 1/1, cota initiala 1/1 1) COMUNA VALEA MARE PRAVAT, CIF:5010196	

C. Partea III. SARCINI .

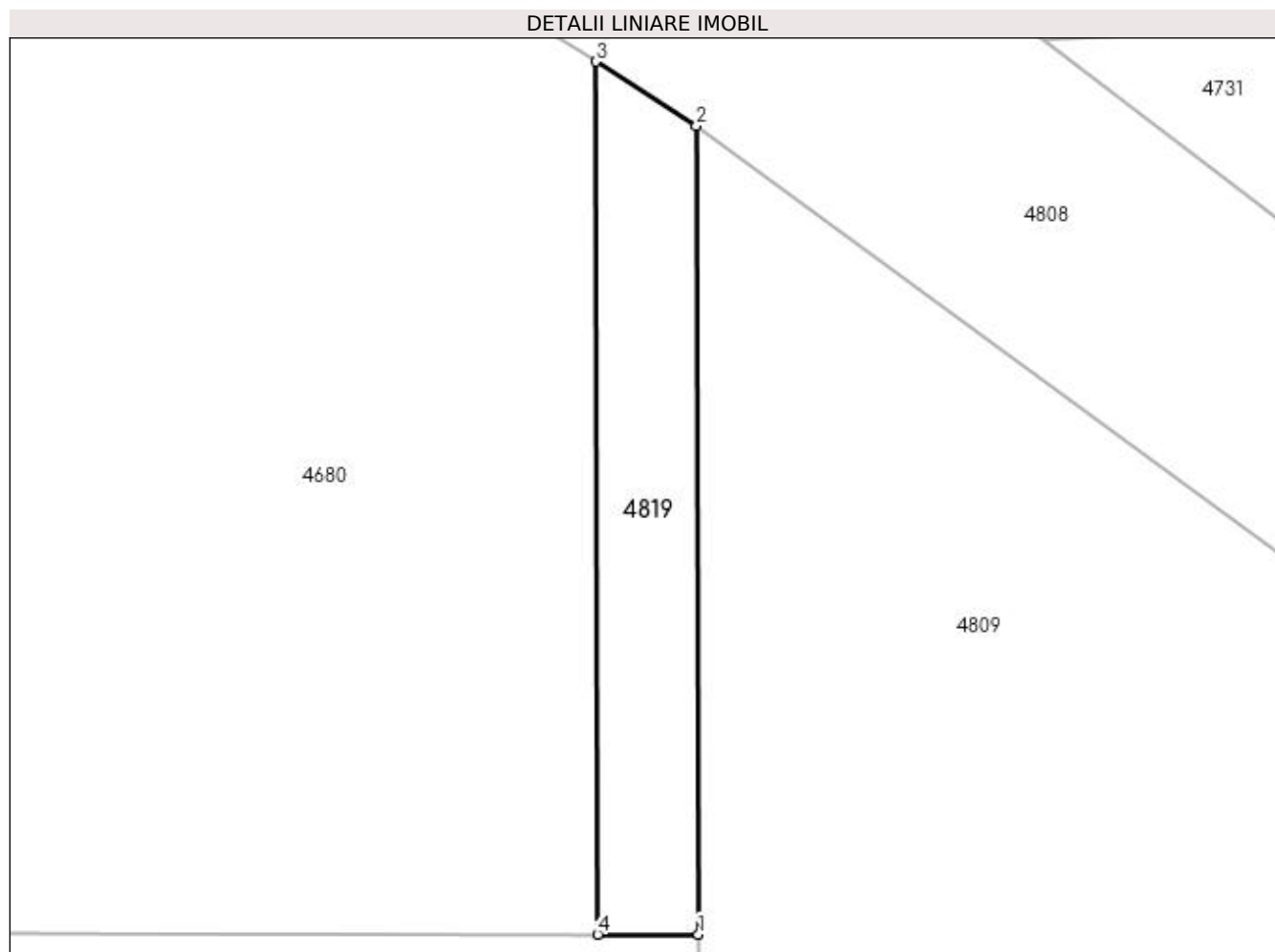
Inscrieri privind dezmembramintele dreptului de proprietate, drepturi reale de garanție și sarcini	Referințe
NU SUNT	

Anexa Nr. 1 La Partea I

Teren

Nr cadastral	Suprafața (mp)*	Observații / Referințe
	32	

* Suprafața este determinată în planul de proiecție Stereo 70.



Date referitoare la teren

Crt	Categorie folosință	Intra vilan	Suprafața (mp)	Tarla	Parcelă	Nr. topo	Observații / Referințe
1	livada	NU	32	30	501	-	

Lungime Segmente

1) Valorile lungimilor segmentelor sunt obținute din proiecție în plan.

Punct început	X / Y	Punct sfârșit	X / Y	Lungime segment (** (m)
1	510.565,658 418.159,139	2	510.565,62 418.174,85	15.711
2	510.565,62 418.174,85	3	510.563,658 418.176,1	2.326
3	510.563,658 418.176,1	4	510.563,699 418.159,141	16.959
4	510.563,699 418.159,141	1	510.565,658 418.159,139	1.959

**** Lungimile segmentelor sunt determinate în planul de proiecţie Stereo 70 şi sunt rotunjite la 1 milimetru.**

***** Distanţa dintre puncte este formată din segmente cumulate ce sunt mai mici decât valoarea 1 milimetru.**

**DATE DESPRE IMOBILUL NR. 4820**

Oficiul de Cadastru și Publicitate Imobiliară ARGES
Biroul de Cadastru și Publicitate Imobiliară Campulung

A. Partea I. Descrierea imobilului

TEREN Extravilan

Adresa: Jud. Arges

Nr. Crt	Nr cadastral Nr. topografic	Suprafața* (mp)	Observații / Referințe
A1		143	Sector cadastral:47 Teren neimprejmuit;

B. Partea II. Proprietari și acte

Inscrieri privitoare la dreptul de proprietate și alte drepturi reale	Referințe
/	
Act Normativ nr. 7, din 13/03/1996 emis de PARLAMENT (art. 13 alin. 15);	
B1	A1
Inscrierea provizorie, drept de PROPRIETATE, dobandit prin Lege, cota actuala 1/1, cota initiala 1/1 1) COMUNA VALEA MARE PRAVAT, CIF:5010196	

C. Partea III. SARCINI .

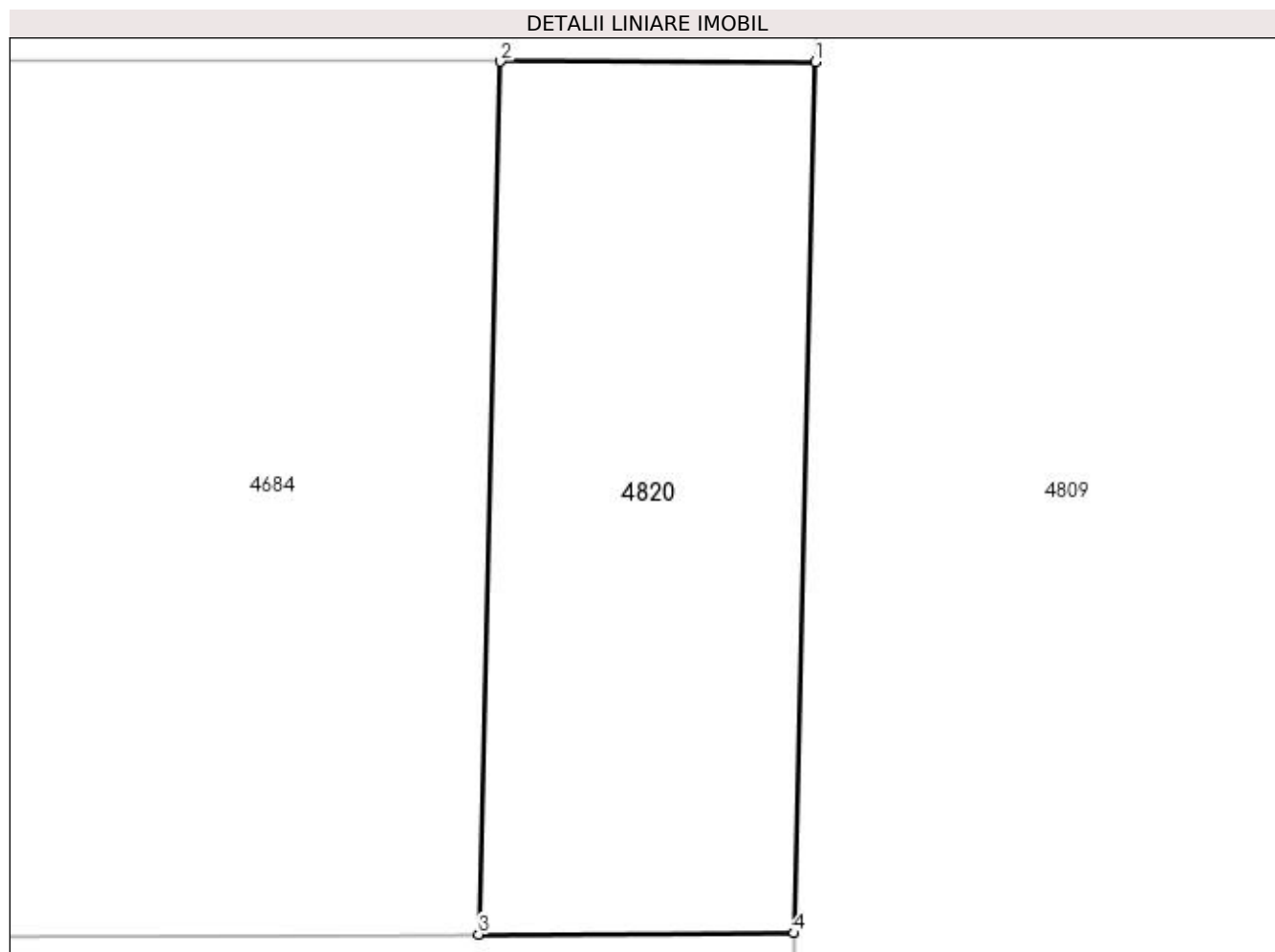
Inscrieri privind dezmembramintele dreptului de proprietate, drepturi reale de garanție și sarcini	Referințe
NU SUNT	

Anexa Nr. 1 La Partea I

Teren

Nr cadastral	Suprafața (mp)*	Observații / Referințe
	143	

* Suprafața este determinată în planul de proiecție Stereo 70.



Date referitoare la teren

Crt	Categorie folosință	Intra vilan	Suprafața (mp)	Tarla	Parcelă	Nr. topo	Observații / Referințe
1	livada	NU	143	30	501	-	

Lungime Segmente

1) Valorile lungimilor segmentelor sunt obținute din proiecție în plan.

Punct început	X / Y	Punct sfârșit	X / Y	Lungime segment (** (m)
1	510.563,379 418.102,863	2	510.556,187 418.102,871	7.192
2	510.556,187 418.102,871	3	510.555,695 418.082,971	19.906
3	510.555,695 418.082,971	4	510.562,888 418.082,998	7.193
4	510.562,888 418.082,998	1	510.563,379 418.102,863	19.871

**** Lungimile segmentelor sunt determinate în planul de proiecție Stereo 70 și sunt rotunjite la 1 milimetru.**

***** Distanța dintre puncte este formată din segmente cumulate ce sunt mai mici decât valoarea 1 milimetru.**

**DATE DESPRE IMOBILUL NR. 4821**

Oficiul de Cadastru și Publicitate Imobiliară ARGES
Biroul de Cadastru și Publicitate Imobiliară Campulung

A. Partea I. Descrierea imobilului

TEREN Extravilan

Adresa: Jud. Arges

Nr. Crt	Nr cadastral Nr. topografic	Suprafața* (mp)	Observații / Referințe
A1		515	Sector cadastral:47 Teren neimprejmuit;

B. Partea II. Proprietari și acte

Inscrieri privitoare la dreptul de proprietate și alte drepturi reale		Referințe
/		
Act Normativ nr. 7, din 13/03/1996 emis de PARLAMENT (art. 13 alin. 15);		
B1	Inscrierea provizorie, drept de PROPRIETATE, dobandit prin Lege, cota actuala 1/1, cota initiala 1/1 1) COMUNA VALEA MARE PRAVAT, CIF:5010196	A1

C. Partea III. SARCINI .

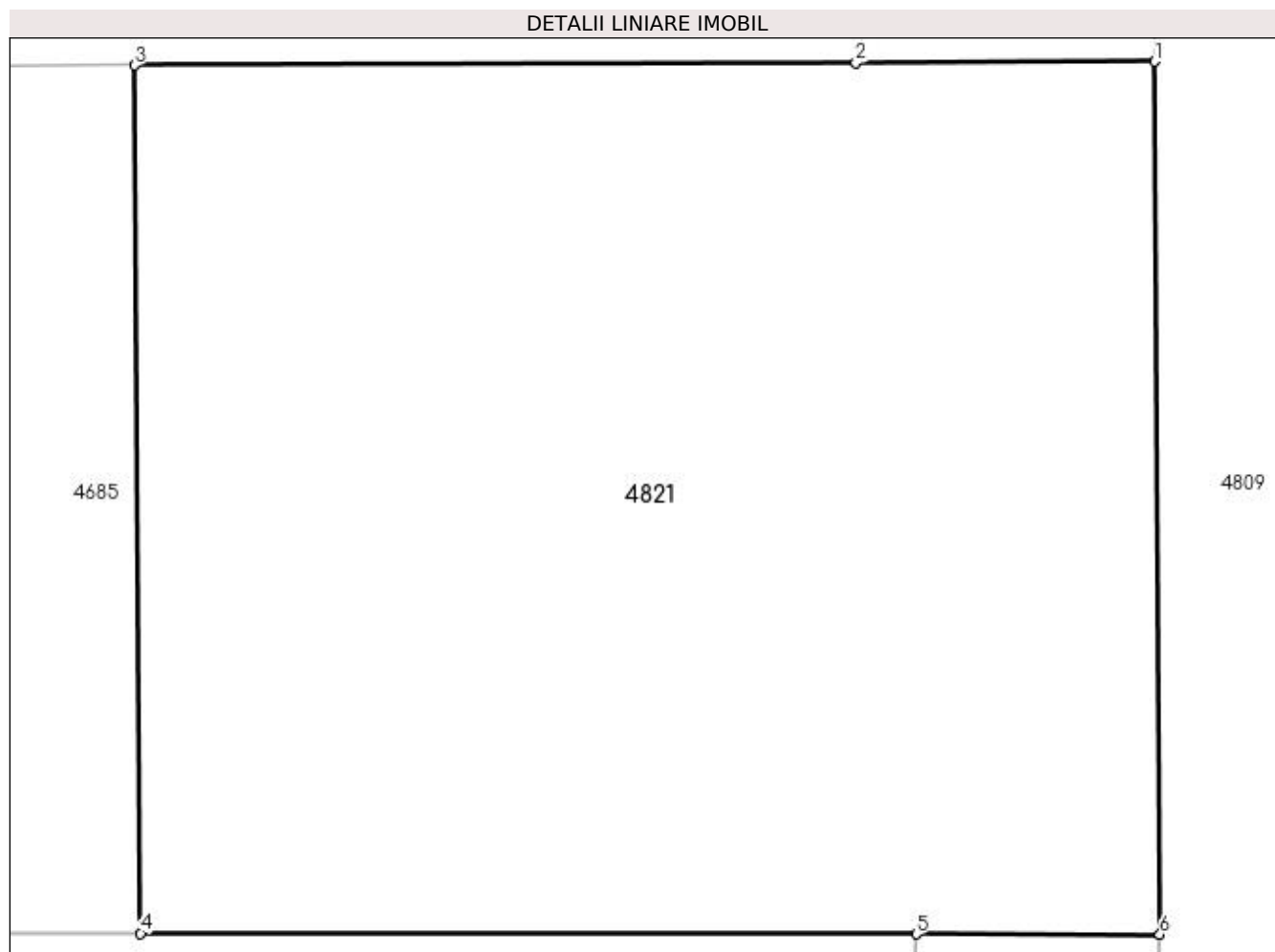
Inscrieri privind dezmembramintele dreptului de proprietate, drepturi reale de garanție și sarcini	Referințe
NU SUNT	

Anexa Nr. 1 La Partea I

Teren

Nr cadastral	Suprafața (mp)*	Observații / Referințe
	515	

* Suprafața este determinată în planul de proiecție Stereo 70.



Date referitoare la teren

Crt	Categorie folosință	Intra vilan	Suprafața (mp)	Tarla	Parcelă	Nr. topo	Observații / Referințe
1	livada	NU	515	30	501,503	-	

Lungime Segmente

1) Valorile lungimilor segmentelor sunt obținute din proiecție în plan.

Punct început	X / Y	Punct sfârșit	X / Y	Lungime segment (** (m)
1	510.562,888 418.082,998	2	510.555,695 418.082,971	7.193
2	510.555,695 418.082,971	3	510.538,313 418.082,907	17.382
3	510.538,313 418.082,907	4	510.538,461 418.062,009	20.899
4	510.538,461 418.062,009	5	510.557,147 418.061,99	18.686
5	510.557,147 418.061,99	6	510.563,017 418.061,984	5.87

Punct început	X / Y	Punct sfârșit	X / Y	Lungime segment (** (m)
6	510.563,017 418.061,984	1	510.562,888 418.082,998	21.014

** Lungimile segmentelor sunt determinate în planul de proiecție Stereo 70 și sunt rotunjite la 1 milimetru.

*** Distanța dintre puncte este formată din segmente cumulate ce sunt mai mici decât valoarea 1 milimetru.

**DATE DESPRE IMOBILUL NR. 4822**

Oficiul de Cadastru și Publicitate Imobiliară ARGES
Biroul de Cadastru și Publicitate Imobiliară Campulung

A. Partea I. Descrierea imobilului

TEREN Extravilan

Adresa: Jud. Arges

Nr. Crt	Nr cadastral Nr. topografic	Suprafața* (mp)	Observații / Referințe
A1		103	Sector cadastral:47 Teren neimprejmuit;

B. Partea II. Proprietari și acte

Inscrieri privitoare la dreptul de proprietate și alte drepturi reale	Referințe
/	
Act Normativ nr. 7, din 13/03/1996 emis de PARLAMENT (art. 13 alin. 15);	
B1	A1
Inscrierea provizorie, drept de PROPRIETATE, dobandit prin Lege, cota actuala 1/1, cota initiala 1/1 1) COMUNA VALEA MARE PRAVAT, CIF:5010196	

C. Partea III. SARCINI .

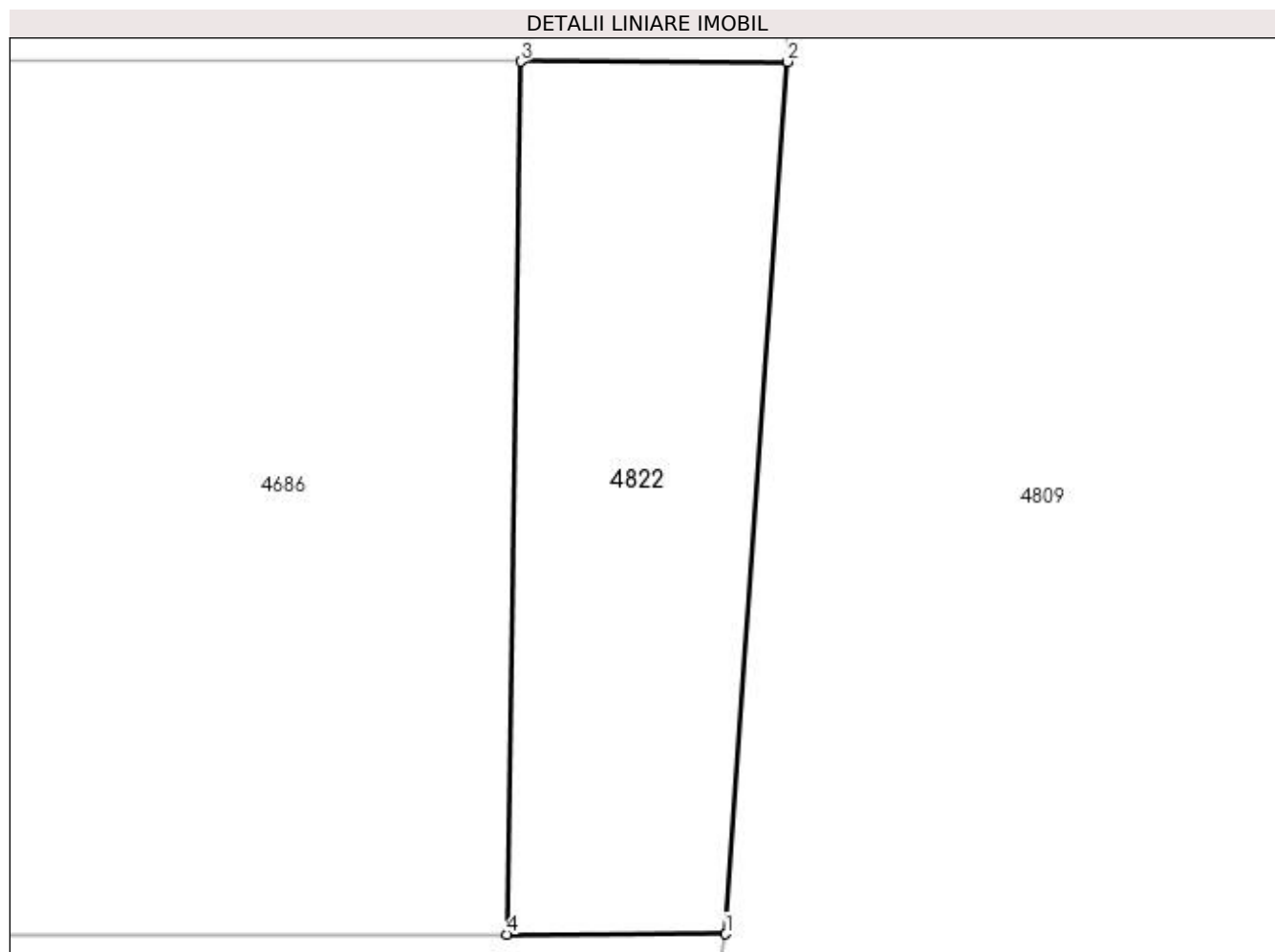
Inscrieri privind dezmembramintele dreptului de proprietate, drepturi reale de garanție și sarcini	Referințe
NU SUNT	

Anexa Nr. 1 La Partea I

Teren

Nr cadastral	Suprafața (mp)*	Observații / Referințe
	103	

* Suprafața este determinată în planul de proiecție Stereo 70.



Date referitoare la teren

Crt	Categorie folosință	Intra vilan	Suprafața (mp)	Tarla	Parcelă	Nr. topo	Observații / Referințe
1	livada	NU	103	30	501,503	-	

Lungime Segmente

1) Valorile lungimilor segmentelor sunt obținute din proiecție în plan.

Punct început	X / Y	Punct sfârșit	X / Y	Lungime segment (** (m)
1	510.561,659 418.042,776	2	510.563,017 418.061,984	19.256
2	510.563,017 418.061,984	3	510.557,147 418.061,99	5.87
3	510.557,147 418.061,99	4	510.556,834 418.042,768	19.225
4	510.556,834 418.042,768	1	510.561,659 418.042,776	4.825

**** Lungimile segmentelor sunt determinate în planul de proiecție Stereo 70 și sunt rotunjite la 1 milimetru.**

***** Distanța dintre puncte este formată din segmente cumulate ce sunt mai mici decât valoarea 1 milimetru.**



DATE DESPRE IMOBILUL NR. 4823

Oficiul de Cadastru și Publicitate Imobiliară ARGES
Biroul de Cadastru și Publicitate Imobiliară Campulung

A. Partea I. Descrierea imobilului

TEREN Intravilan

Adresa: Loc. Valea Mare Pravat, Jud. Arges

Nr. Crt	Nr cadastral Nr. topografic	Suprafața* (mp)	Observații / Referințe
A1	82364	3.603	Sector cadastral:47 Teren neimprejmuit; pct Muchia Ciresului

B. Partea II. Proprietari și acte

Inscrieri privitoare la dreptul de proprietate și alte drepturi reale	Referințe
7040 / 08/04/2021	
Act Administrativ nr. 2, din 01/04/2021 emis de SC GEOTOPOCAD CONCEPT;	
B1	A1
Se infiinteaza cartea funciara 82364/Valea Mare Pravăț a imobilului ca urmare a modificarii limitelor dintre unitatile administrativ-teritoriale Valea Mare Pravăț si Stoenesti. Inscrierile se transcriu din cartea anterioara a imobilului: 80486/Stoenesti care se sisteaza.	
Contract De Intretinere nr. 1963, din 22/08/2005 emis de BNP IONESCU CORNELIA;	
B2	A1
Intabulare, drept de PROPRIETATE, dobandit prin Conventie, cota actuala 1/1, cota initiala 1/1	
1) VACARU MARIA	
2) VACARU MARIAN	
<i>OBSERVATII: pozitie transcrisa din CF 80486/Stoenesti, inscrisa prin incheierea nr. 4441 din 23/08/2005; (provenita din conversia CF 294)</i>	

C. Partea III. SARCINI

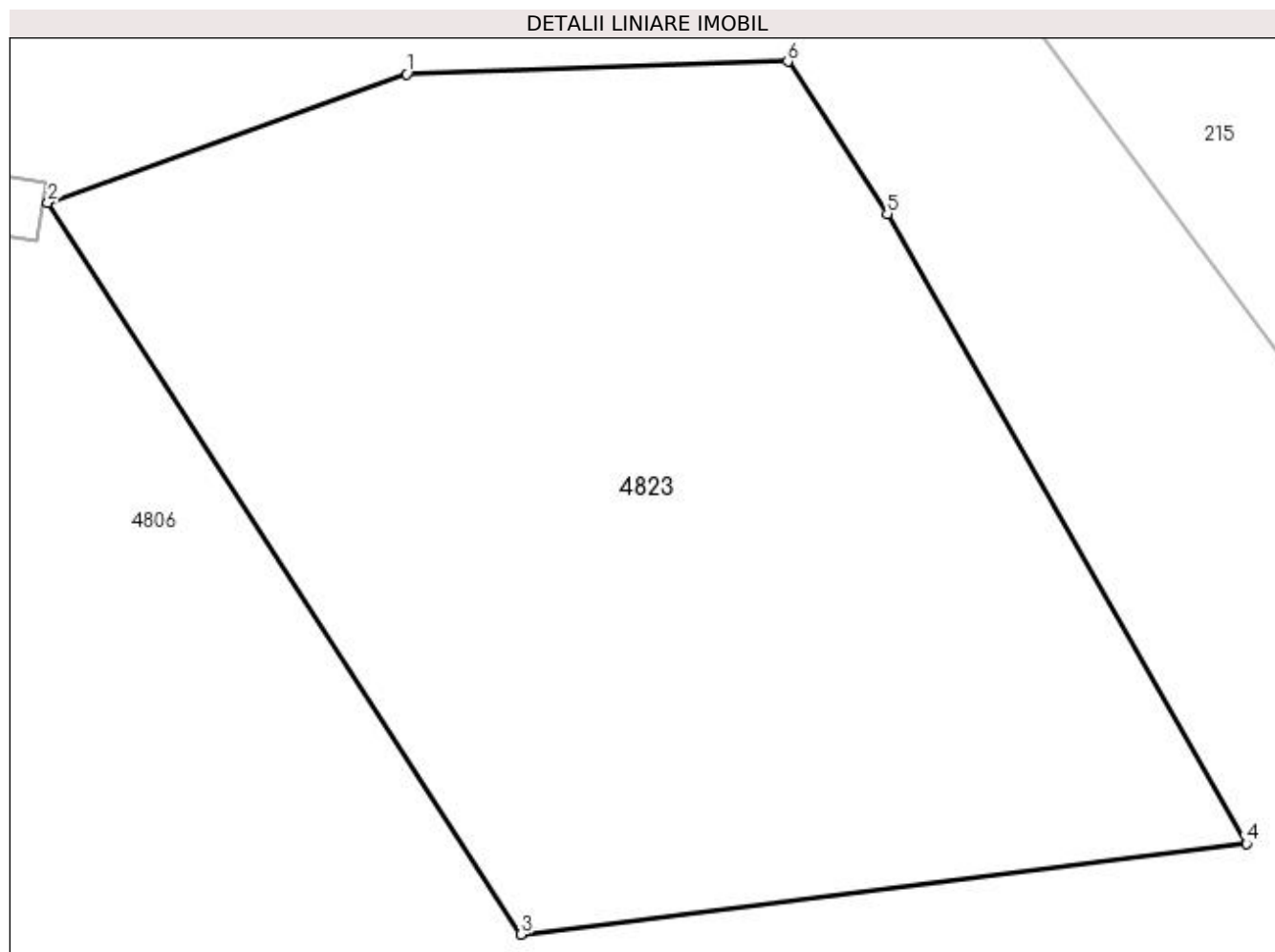
Inscrieri privind dezmembramintele dreptului de proprietate, drepturi reale de garanție și sarcini	Referințe
7040 / 08/04/2021	
Contract De Intretinere nr. 1963, din 22/08/2005 emis de BNP IONESCU CONELIA;	
C1	A1
se inscrie interdictia de grevare instrainare	
1) BAJAN PETRE	
<i>OBSERVATII: pozitie transcrisa din CF 80486/Stoenesti, inscrisa prin incheierea nr. 4441 din 23/08/2005; (provenita din conversia CF 294)</i>	

Anexa Nr. 1 La Partea I

Teren

Nr cadastral	Suprafața (mp)*	Observații / Referințe
82364	3.603	pct Muchia Ciresului

* Suprafața este determinată în planul de proiecție Stereo 70.



Date referitoare la teren

Crt	Categorie folosință	Intra vilan	Suprafața (mp)	Tarla	Parcelă	Nr. topo	Observații / Referințe
1	faneata	DA	3.603	30	526,527	-	

Lungime Segmente

1) Valorile lungimilor segmentelor sunt obținute din proiecție în plan.

Punct început	X / Y	Punct sfârșit	X / Y	Lungime segment (** (m)
1	511.230,21 416.747,26	2	511.203,19 416.737,58	28.702
2	511.203,19 416.737,58	3	511.238,85 416.682,46	65.649
3	511.238,85 416.682,46	4	511.293,5 416.689,3	55.076
4	511.293,5 416.689,3	5	511.266,44 416.736,73	54.606
5	511.266,44 416.736,73	6	511.258,95 416.748,2	13.699

Punct început	X / Y	Punct sfârșit	X / Y	Lungime segment (** (m)
6	511.258,95 416.748,2	1	511.230,21 416.747,26	28.755

** Lungimile segmentelor sunt determinate în planul de proiecție Stereo 70 și sunt rotunjite la 1 milimetru.

*** Distanța dintre puncte este formată din segmente cumulate ce sunt mai mici decât valoarea 1 milimetru.

**DATE DESPRE IMOBILUL NR. 4824**

Oficiul de Cadastru și Publicitate Imobiliară ARGES
Biroul de Cadastru și Publicitate Imobiliară Campulung

A. Partea I. Descrierea imobilului

TEREN Extravilan

Adresa: Jud. Arges

Nr. Crt	Nr cadastral Nr. topografic	Suprafața* (mp)	Observații / Referințe
A1		400	Sector cadastral:47 Teren neimprejmuit;

B. Partea II. Proprietari și acte

Inscrieri privitoare la dreptul de proprietate și alte drepturi reale	Referințe
/	
Act Normativ nr. 7, din 13/03/1996 emis de PARLAMENT (art. 13 alin. 15);	
B1	A1
Inscrierea provizorie, drept de PROPRIETATE, dobandit prin Lege, cota actuala 1/1, cota initiala 1/1 1) COMUNA VALEA MARE PRAVAT, CIF:5010196	

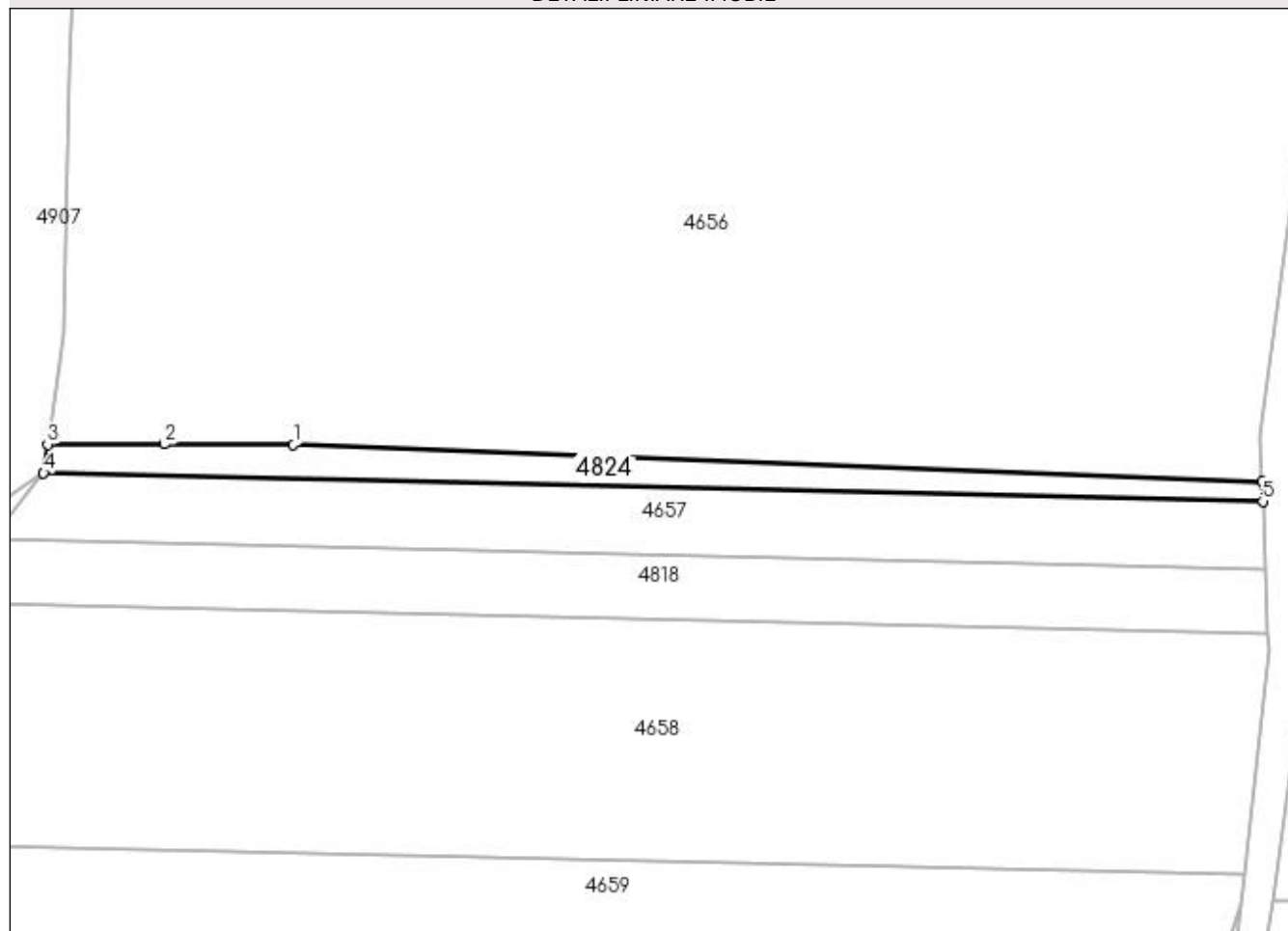
C. Partea III. SARCINI .

Inscrieri privind dezmembramintele dreptului de proprietate, drepturi reale de garanție și sarcini	Referințe
NU SUNT	

Anexa Nr. 1 La Partea I**Teren**

Nr cadastral	Suprafața (mp)*	Observații / Referințe
	400	

* Suprafața este determinată în planul de proiecție Stereo 70.

DETALII LINIARE IMOBIL**Date referitoare la teren**

Crt	Categorie folosință	Intra vilan	Suprafața (mp)	Tarla	Parcelă	Nr. topo	Observații / Referințe
1	livada	NU	400	30	501	-	

Lungime Segmente

1) Valorile lungimilor segmentelor sunt obținute din proiecție în plan.

Punct început	X / Y	Punct sfârșit	X / Y	Lungime segment (** (m)
1	510.238,084 418.209,045	2	510.224,024 418.209,124	14.06
2	510.224,024 418.209,124	3	510.211,277 418.209,076	12.747
3	510.211,277 418.209,076	4	510.210,836 418.205,96	3.147
4	510.210,836 418.205,96	5	510.343,826 418.202,868	133.026
5	510.343,826 418.202,868	6	510.343,747 418.204,964	2.097

Punct început	X / Y	Punct sfârșit	X / Y	Lungime segment (** (m)
6	510.343,747 418.204,964	1	510.238,084 418.209,045	105.742

** Lungimile segmentelor sunt determinate în planul de proiecție Stereo 70 și sunt rotunjite la 1 milimetru.

*** Distanța dintre puncte este formată din segmente cumulate ce sunt mai mici decât valoarea 1 milimetru.

**DATE DESPRE IMOBILUL NR. 4825**

Oficiul de Cadastru și Publicitate Imobiliară ARGES
Biroul de Cadastru și Publicitate Imobiliară Campulung

A. Partea I. Descrierea imobilului

TEREN Necunoscut

Adresa: Loc. Namaesti, Jud. Arges

Nr. Crt	Nr cadastral Nr. topografic	Suprafața* (mp)	Observații / Referințe
A1		638	Sector cadastral:22 Teren neimprejmuit;

B. Partea II. Proprietari și acte

Inscrieri privitoare la dreptul de proprietate și alte drepturi reale		Referințe
/		
Act Normativ nr. 7, din 13/03/1996 emis de PARLAMENT (art. 13 alin. 15);		
B1	Inscrierea provizorie, drept de PROPRIETATE, dobandit prin Lege, cota actuala 1/1, cota initiala 1/1 1) COMUNA VALEA MARE PRAVAT, CIF:5010196	A1

C. Partea III. SARCINI .

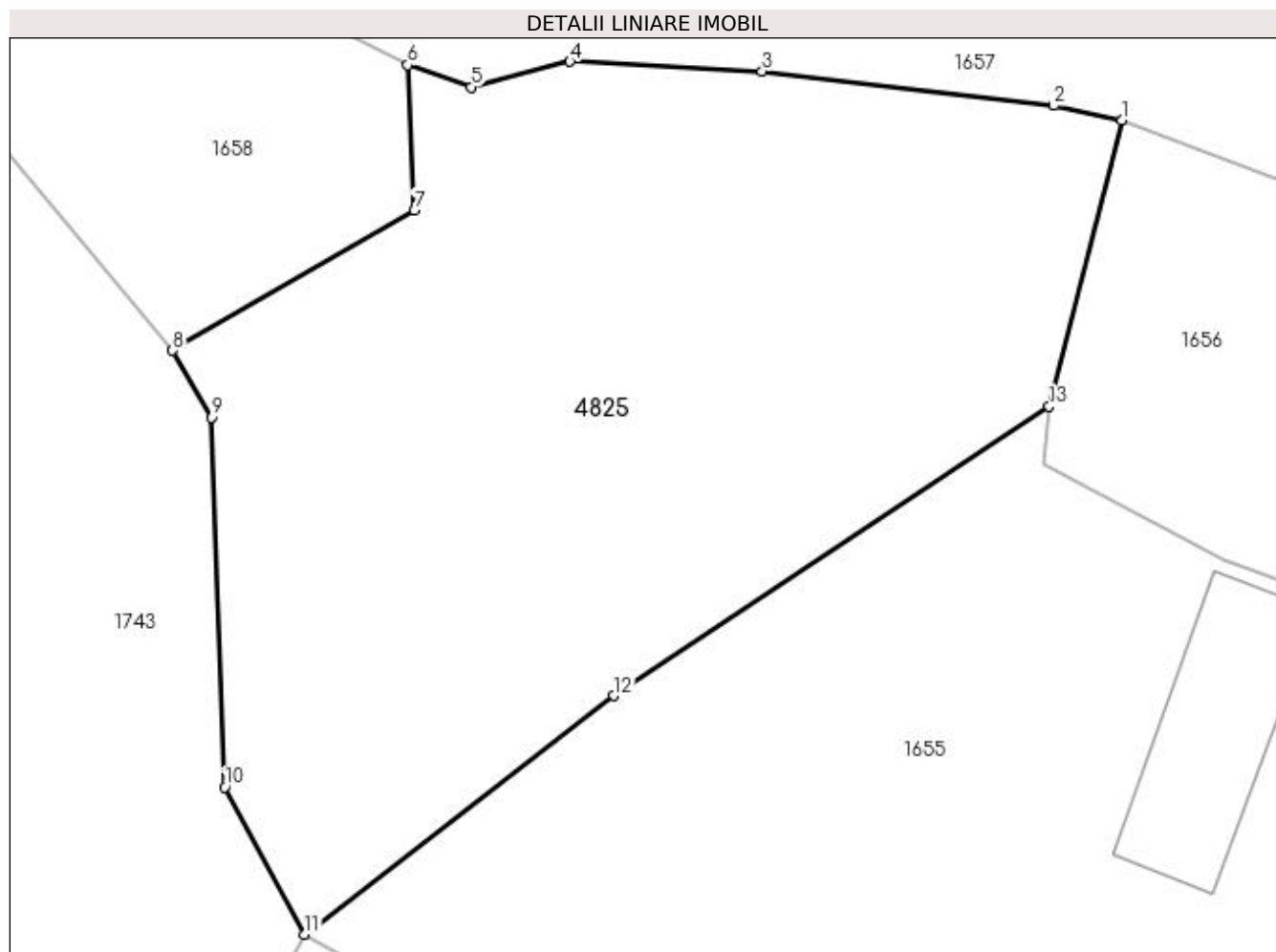
Inscrieri privind dezmembramintele dreptului de proprietate, drepturi reale de garanție și sarcini	Referințe
NU SUNT	

Anexa Nr. 1 La Partea I

Teren

Nr cadastral	Suprafața (mp)*	Observații / Referințe
	638	

* Suprafața este determinată în planul de proiecție Stereo 70.



Date referitoare la teren

Crt	Categorie folosință	Intra vilan	Suprafața (mp)	Tarla	Parcelă	Nr. topo	Observații / Referințe
1	faneata	DA	300	3	166,172	-	
2	pasune	NU	338	3	172	-	Pășune împădurită

Lungime Segmente

1) Valorile lungimilor segmentelor sunt obținute din proiecție în plan.

Punct început	X / Y	Punct sfârșit	X / Y	Lungime segment (** (m)
1	508.664,32 422.479,26	2	508.661,839 422.479,801	2.539
2	508.661,839 422.479,801	3	508.651,18 422.481,057	10.733
3	508.651,18 422.481,057	4	508.644,15 422.481,41	7.039
4	508.644,15 422.481,41	5	508.640,554 422.480,475	3.716

Punct început	X / Y	Punct sfârșit	X / Y	Lungime segment (** (m)
5	508.640,554 422.480,475	6	508.638,218 422.481,284	2.472
6	508.638,218 422.481,284	7	508.638,463 422.475,961	5.329
7	508.638,463 422.475,961	8	508.629,629 422.470,851	10.205
8	508.629,629 422.470,851	9	508.631,045 422.468,413	2.819
9	508.631,045 422.468,413	10	508.631,528 422.454,899	13.523
10	508.631,528 422.454,899	11	508.634,452 422.449,521	6.121
11	508.634,452 422.449,521	12	508.645,752 422.458,24	14.273
12	508.645,752 422.458,24	13	508.661,673 422.468,808	19.109
13	508.661,673 422.468,808	1	508.664,32 422.479,26	10.782

** Lungimile segmentelor sunt determinate în planul de proiecție Stereo 70 și sunt rotunjite la 1 milimetru.

*** Distanța dintre puncte este formată din segmente cumulate ce sunt mai mici decât valoarea 1 milimetru.

**DATE DESPRE IMOBILUL NR. 4826**

Oficiul de Cadastru și Publicitate Imobiliară ARGES
Biroul de Cadastru și Publicitate Imobiliară Campulung

A. Partea I. Descrierea imobilului

TEREN Extravilan

Adresa: Jud. Arges

Nr. Crt	Nr cadastral Nr. topografic	Suprafața* (mp)	Observații / Referințe
A1		204	Sector cadastral:22 Teren neimprejmuit;

B. Partea II. Proprietari și acte

Inscrieri privitoare la dreptul de proprietate și alte drepturi reale		Referințe
/		
Act Normativ nr. 7, din 13/03/1996 emis de PARLAMENT (art. 13 alin. 15);		
B1	Inscrierea provizorie, drept de PROPRIETATE, dobandit prin Lege, cota actuala 1/1, cota initiala 1/1 1) COMUNA VALEA MARE PRAVAT, CIF:5010196	A1

C. Partea III. SARCINI .

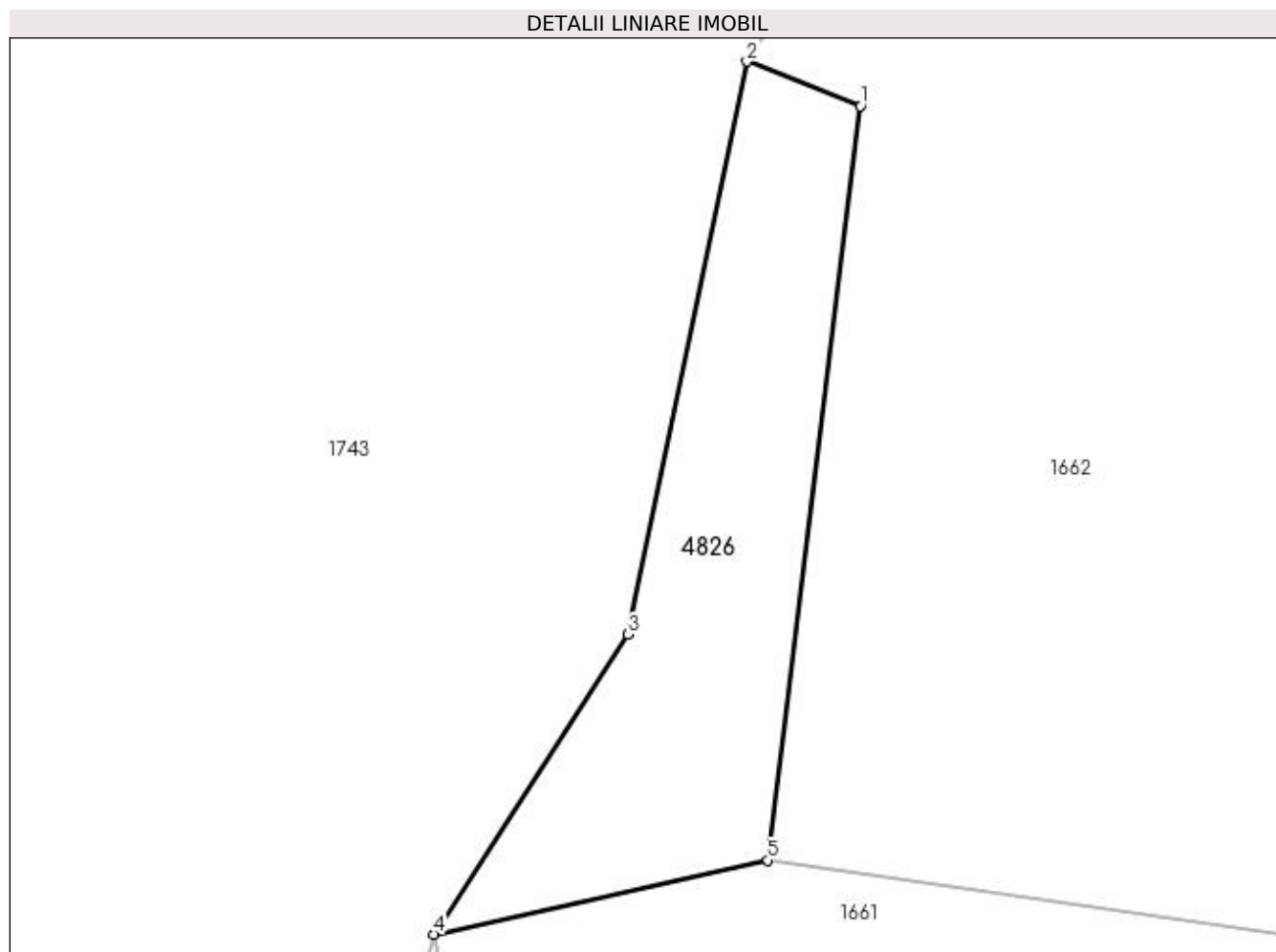
Inscrieri privind dezmembramintele dreptului de proprietate, drepturi reale de garanție și sarcini	Referințe
NU SUNT	

Anexa Nr. 1 La Partea I

Teren

Nr cadastral	Suprafața (mp)*	Observații / Referințe
	204	

* Suprafața este determinată în planul de proiecție Stereo 70.



Date referitoare la teren

Crt	Categorie folosință	Intra vilan	Suprafața (mp)	Tarla	Parcelă	Nr. topo	Observații / Referințe
1	pașune	NU	204	40	688	-	Pășune împădurită

Lungime Segmente

1) Valorile lungimilor segmentelor sunt obținute din proiecție în plan.

Punct început	X / Y	Punct sfârșit	X / Y	Lungime segment (** (m)
1	508.647,776 422.582,528	2	508.643,462 422.584,222	4.635
2	508.643,462 422.584,222	3	508.638,929 422.562,434	22.255
3	508.638,929 422.562,434	4	508.631,546 422.551,032	13.584
4	508.631,546 422.551,032	5	508.644,259 422.553,848	13.021
5	508.644,259 422.553,848	1	508.647,776 422.582,528	28.895

**** Lungimile segmentelor sunt determinate în planul de proiecție Stereo 70 și sunt rotunjite la 1 milimetru.**

***** Distanța dintre puncte este formată din segmente cumulate ce sunt mai mici decât valoarea 1 milimetru.**

**DATE DESPRE IMOBILUL NR. 4827**

Oficiul de Cadastru și Publicitate Imobiliară ARGES
Biroul de Cadastru și Publicitate Imobiliară Campulung

A. Partea I. Descrierea imobilului

TEREN Intravilan

Adresa: Loc. Namaesti, Jud. Arges

Nr. Crt	Nr cadastral Nr. topografic	Suprafața* (mp)	Observații / Referințe
A1		121	Sector cadastral:22 Teren neimprejmuit;

B. Partea II. Proprietari și acte

Inscrieri privitoare la dreptul de proprietate și alte drepturi reale		Referințe
/		
Act Normativ nr. 7, din 13/03/1996 emis de PARLAMENT (art. 13 alin. 15);		
B1	Inscrierea provizorie, drept de PROPRIETATE, dobandit prin Lege, cota actuala 1/1, cota initiala 1/1 1) COMUNA VALEA MARE PRAVAT, CIF:5010196	A1

C. Partea III. SARCINI .

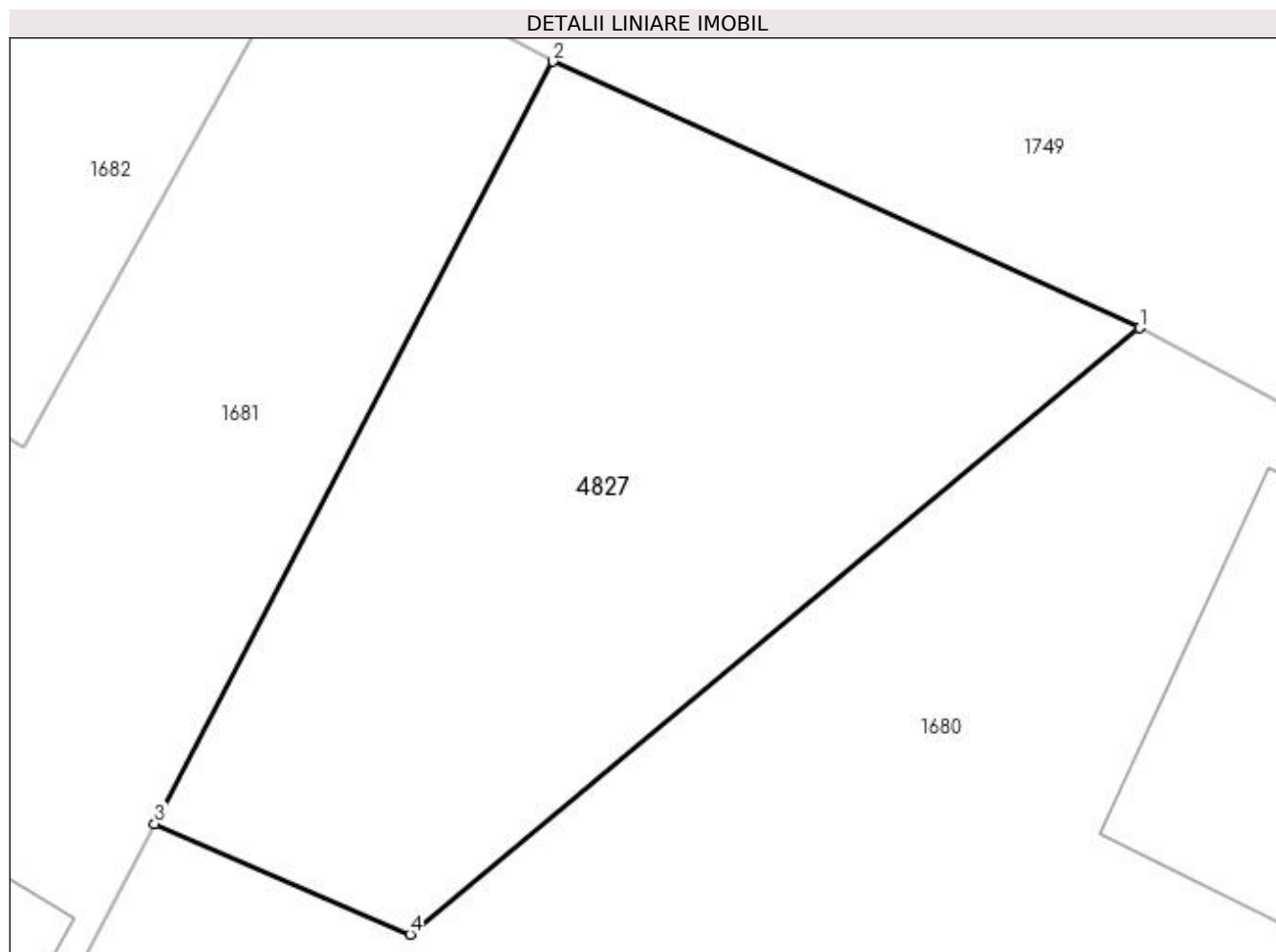
Inscrieri privind dezmembramintele dreptului de proprietate, drepturi reale de garanție și sarcini	Referințe
NU SUNT	

Anexa Nr. 1 La Partea I

Teren

Nr cadastral	Suprafața (mp)*	Observații / Referințe
	121	

* Suprafața este determinată în planul de proiecție Stereo 70.



Date referitoare la teren

Crt	Categorie folosință	Intra vilan	Suprafața (mp)	Tarla	Parcelă	Nr. topo	Observații / Referințe
1	faneata	DA	121	3	125,127,128	-	

Lungime Segmente

1) Valorile lungimilor segmentelor sunt obținute din proiecție în plan.

Punct început	X / Y	Punct sfârșit	X / Y	Lungime segment (** (m)
1	508.873,531 422.798,017	2	508.863,246 422.802,687	11.296
2	508.863,246 422.802,687	3	508.856,262 422.789,323	15.079
3	508.856,262 422.789,323	4	508.860,737 422.787,386	4.876
4	508.860,737 422.787,386	1	508.873,531 422.798,017	16.634

**** Lungimile segmentelor sunt determinate în planul de proiecție Stereo 70 și sunt rotunjite la 1 milimetru.**

***** Distanța dintre puncte este formată din segmente cumulate ce sunt mai mici decât valoarea 1 milimetru.**

**DATE DESPRE IMOBILUL NR. 4828**

Oficiul de Cadastru și Publicitate Imobiliară ARGES
Biroul de Cadastru și Publicitate Imobiliară Campulung

A. Partea I. Descrierea imobilului

TEREN Extravilan

Adresa: Jud. Arges

Nr. Crt	Nr cadastral Nr. topografic	Suprafața* (mp)	Observații / Referințe
A1		533	Sector cadastral:5 Teren imprejmuit;

Construcții

Crt	Nr cadastral Nr. topografic	Adresa	Observații / Referințe
A1.1		Jud. Arges	Nr. niveluri:1; S. construita la sol:62 mp; S. construita desfasurata:62 mp;

B. Partea II. Proprietari și acte

Inscrieri privitoare la dreptul de proprietate și alte drepturi reale	Referințe
/	
Act Normativ nr. 7, din 13/03/1996 emis de PARLAMENT (art. 13 alin. 15);	
B1	Inscrierea provizorie, drept de PROPRIETATE, dobandit prin Lege, cota actuala 1/1, cota initiala 1/1 1) COMUNA VALEA MARE PRAVĂȚ , CIF:5010196
Act Normativ nr. 7, din 13/03/1996 emis de PARLAMENT (art. 12 alin. 16);	
B2	Intabulare, drept de PROPRIETATE, dobandit prin Construire, cota actuala 1/1, cota initiala 1/1 1) SASU CĂTĂLIN , lipsă CNP

C. Partea III. SARCINI .

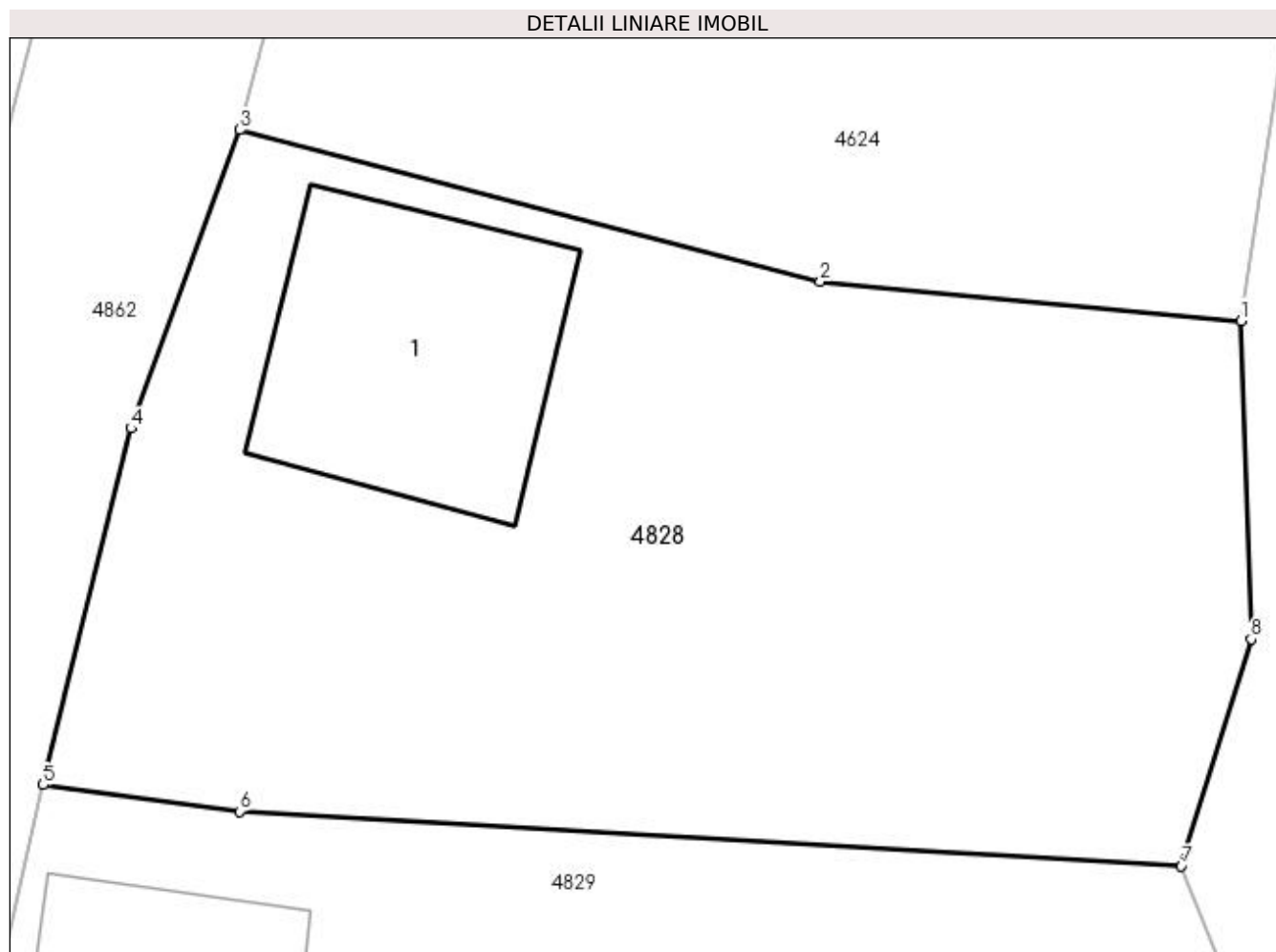
Inscrieri privind dezmembramintele dreptului de proprietate, drepturi reale de garanție și sarcini	Referințe
NU SUNT	

Anexa Nr. 1 La Partea I

Teren

Nr cadastral	Suprafața (mp)*	Observații / Referințe
	533	

* Suprafața este determinată în planul de proiecție Stereo 70.



Date referitoare la teren

Crt	Categorie folosință	Intra vilan	Suprafața (mp)	Tarla	Parcelă	Nr. topo	Observații / Referințe
1	curți constructii	NU	533	9	113,114	-	

Date referitoare la construcții

Crt	Număr	Destinație construcție	Supraf. (mp)	Situație juridică	Observații / Referințe
A1.1		construcții de locuințe	62	Cu acte	Nr. niveluri:1; S. construita la sol:62 mp; S. construita desfasurata:62 mp;

Lungime Segmente

1) Valorile lungimilor segmentelor sunt obținute din proiecție în plan.

Punct început	X / Y	Punct sfârșit	X / Y	Lungime segment (** (m)
1	510.231,196 425.597,531	2	510.219,282 425.598,64	11.966
2	510.219,282 425.598,64	3	510.202,845 425.602,94	16.99
3	510.202,845 425.602,94	4	510.199,76 425.594,487	8.998
4	510.199,76 425.594,487	5	510.197,27 425.584,392	10.398

Punct început	X / Y	Punct sfârșit	X / Y	Lungime segment (** (m)
5	510.197,27 425.584,392	6	510.202,831 425.583,637	5.612
6	510.202,831 425.583,637	7	510.229,517 425.582,092	26.731
7	510.229,517 425.582,092	8	510.231,488 425.588,516	6.72
8	510.231,488 425.588,516	1	510.231,196 425.597,531	9.02

** Lungimile segmentelor sunt determinate în planul de proiecție Stereo 70 și sunt rotunjite la 1 milimetru.

*** Distanța dintre puncte este formată din segmente cumulate ce sunt mai mici decât valoarea 1 milimetru.

**DATE DESPRE IMOBILUL NR. 4829**

Oficiul de Cadastru și Publicitate Imobiliară ARGES
Biroul de Cadastru și Publicitate Imobiliară Campulung

A. Partea I. Descrierea imobilului

TEREN Extravilan

Adresa: Jud. Arges

Nr. Crt	Nr cadastral Nr. topografic	Suprafața* (mp)	Observații / Referințe
A1		885	Sector cadastral:5 Teren imprejmuit;

Construcții

Crt	Nr cadastral Nr. topografic	Adresa	Observații / Referințe
A1.1		Jud. Arges	Nr. niveluri:1; S. construita la sol:39 mp; S. construita desfasurata:39 mp;
A1.2		Jud. Arges	Nr. niveluri:1; S. construita la sol:62 mp; S. construita desfasurata:62 mp;
A1.3		Jud. Arges	Nr. niveluri:1; S. construita la sol:24 mp; S. construita desfasurata:24 mp; Fanar din lemn

B. Partea II. Proprietari și acte

Inscrieri privitoare la dreptul de proprietate și alte drepturi reale		Referințe
/		
Act Normativ nr. 7, din 13/03/1996 emis de PARLAMENT (art. 13 alin. 15);		
B1	Inscrierea provizorie, drept de PROPRIETATE, dobandit prin Lege, cota actuala 1/1, cota initiala 1/1 1) COMUNA VALEA MARE PRAVĂȚ , CIF:5010196	A1
Act Normativ nr. 7, din 13/03/1996 emis de PARLAMENT (art. 12 alin. 16);		
B2	Intabulare, drept de PROPRIETATE, dobandit prin Construire, cota actuala 1/1, cota initiala 1/1 1) SASU ANDREI , lipsă CNP	A1.1, A1.2, A1.3

C. Partea III. SARCINI .

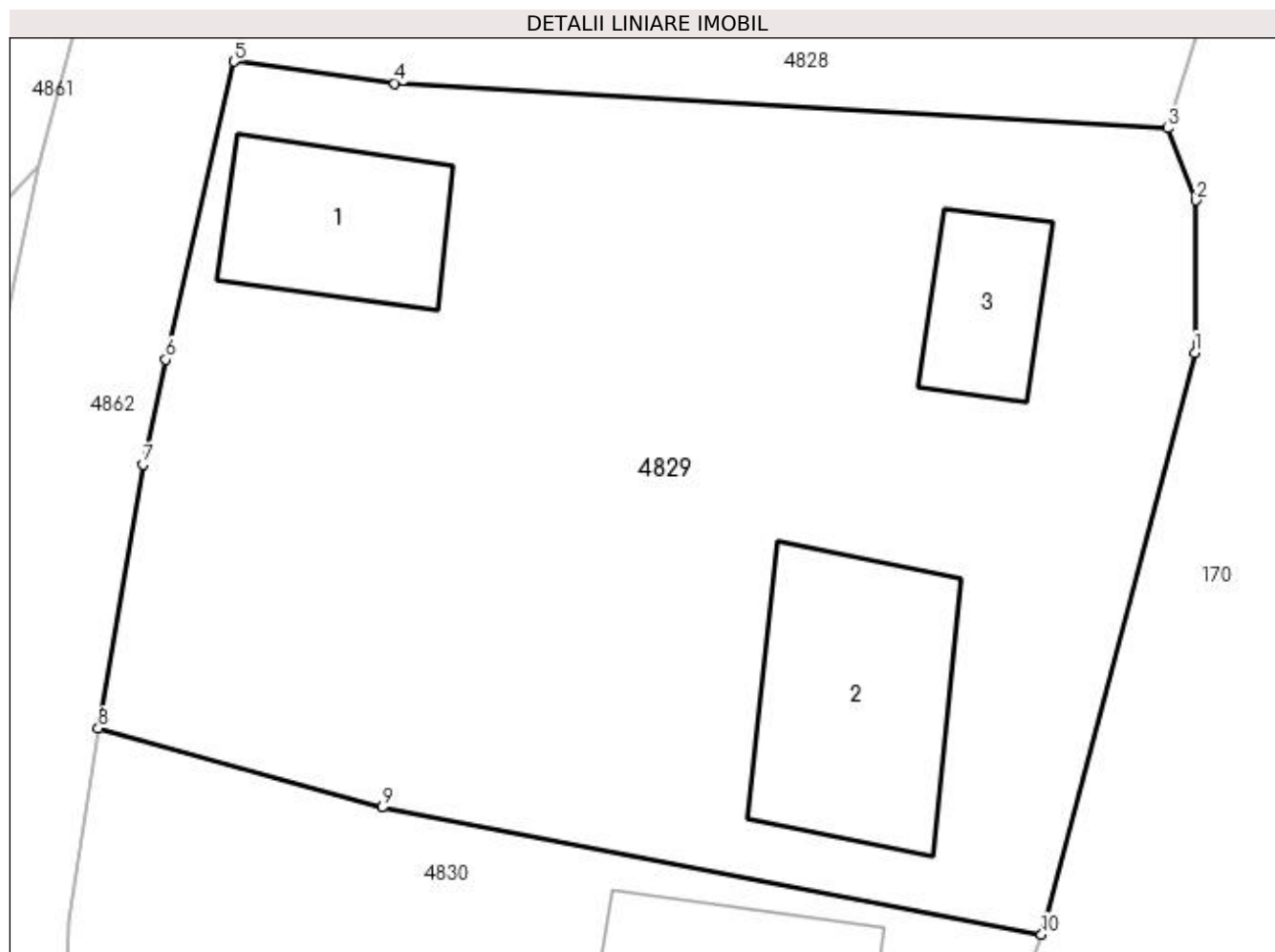
Inscrieri privind dezmembramintele dreptului de proprietate, drepturi reale de garanție și sarcini	Referințe
NU SUNT	

Anexa Nr. 1 La Partea I

Teren

Nr cadastral	Suprafața (mp)*	Observații / Referințe
	885	

* Suprafața este determinată în planul de proiecție Stereo 70.



Date referitoare la teren

Crt	Categorie folosință	Intra vilan	Suprafața (mp)	Tarla	Parcelă	Nr. topo	Observații / Referințe
1	curți constructii	NU	885	9	113,114	-	

Date referitoare la construcții

Crt	Număr	Destinație construcție	Supraf. (mp)	Situație juridică	Observații / Referințe
A1.1		construcții de locuințe	39	Cu acte	Nr. niveluri:1; S. construita la sol:39 mp; S. construita desfasurata:39 mp;
A1.2		construcții de locuințe	62	Cu acte	Nr. niveluri:1; S. construita la sol:62 mp; S. construita desfasurata:62 mp;
A1.3		construcții anexa	24	Cu acte	Nr. niveluri:1; S. construita la sol:24 mp; S. construita desfasurata:24 mp; Fanar din lemn

Lungime Segmente

1) Valorile lungimilor segmentelor sunt obținute din proiecție în plan.

Punct început	X / Y	Punct sfârșit	X / Y	Lungime segment (** (m)
1	510.230,451 425.574,336	2	510.230,489 425.579,599	5.263
2	510.230,489 425.579,599	3	510.229,517 425.582,092	2.676

Punct început	X / Y	Punct sfârșit	X / Y	Lungime segment (** (m)
3	510.229,517 425.582,092	4	510.202,831 425.583,637	26.731
4	510.202,831 425.583,637	5	510.197,27 425.584,392	5.612
5	510.197,27 425.584,392	6	510.194,914 425.574,103	10.555
6	510.194,914 425.574,103	7	510.194,135 425.570,485	3.701
7	510.194,135 425.570,485	8	510.192,591 425.561,383	9.232
8	510.192,591 425.561,383	9	510.202,381 425.558,646	10.165
9	510.202,381 425.558,646	10	510.225,16 425.554,269	23.196
10	510.225,16 425.554,269	1	510.230,451 425.574,336	20.753

** Lungimile segmentelor sunt determinate în planul de proiecție Stereo 70 și sunt rotunjite la 1 milimetru.

*** Distanța dintre puncte este formată din segmente cumulate ce sunt mai mici decât valoarea 1 milimetru.

**DATE DESPRE IMOBILUL NR. 4830**

Oficiul de Cadastru și Publicitate Imobiliară ARGES
Biroul de Cadastru și Publicitate Imobiliară Campulung

A. Partea I. Descrierea imobilului

TEREN Extravilan

Adresa: Jud. Arges

Nr. Crt	Nr cadastral Nr. topografic	Suprafața* (mp)	Observații / Referințe
A1		764	Sector cadastral:5 Teren imprejmuit;

Construcții

Crt	Nr cadastral Nr. topografic	Adresa	Observații / Referințe
A1.1		Jud. Arges	Nr. niveluri:1; S. construita la sol:80 mp; S. construita desfasurata:80 mp;
A1.2		Jud. Arges	Nr. niveluri:1; S. construita la sol:91 mp; S. construita desfasurata:91 mp;

B. Partea II. Proprietari și acte

Inscrieri privitoare la dreptul de proprietate și alte drepturi reale		Referințe
/		
Act Normativ nr. 7, din 13/03/1996 emis de PARLAMENT (art. 13 alin. 15);		
B1	Inscrierea provizorie, drept de PROPRIETATE, dobandit prin Lege, cota actuala 1/1, cota initiala 1/1 1) COMUNA VALEA MARE PRAVĂȚ , CIF:5010196	A1
Act Normativ nr. 7, din 13/03/1996 emis de PARLAMENT (art. 12 alin. 16);		
B2	Intabulare, drept de PROPRIETATE, dobandit prin Construire, cota actuala 1/1, cota initiala 1/1 1) BANU IANOȘ , lipsă CNP	A1.1, A1.2

C. Partea III. SARCINI .

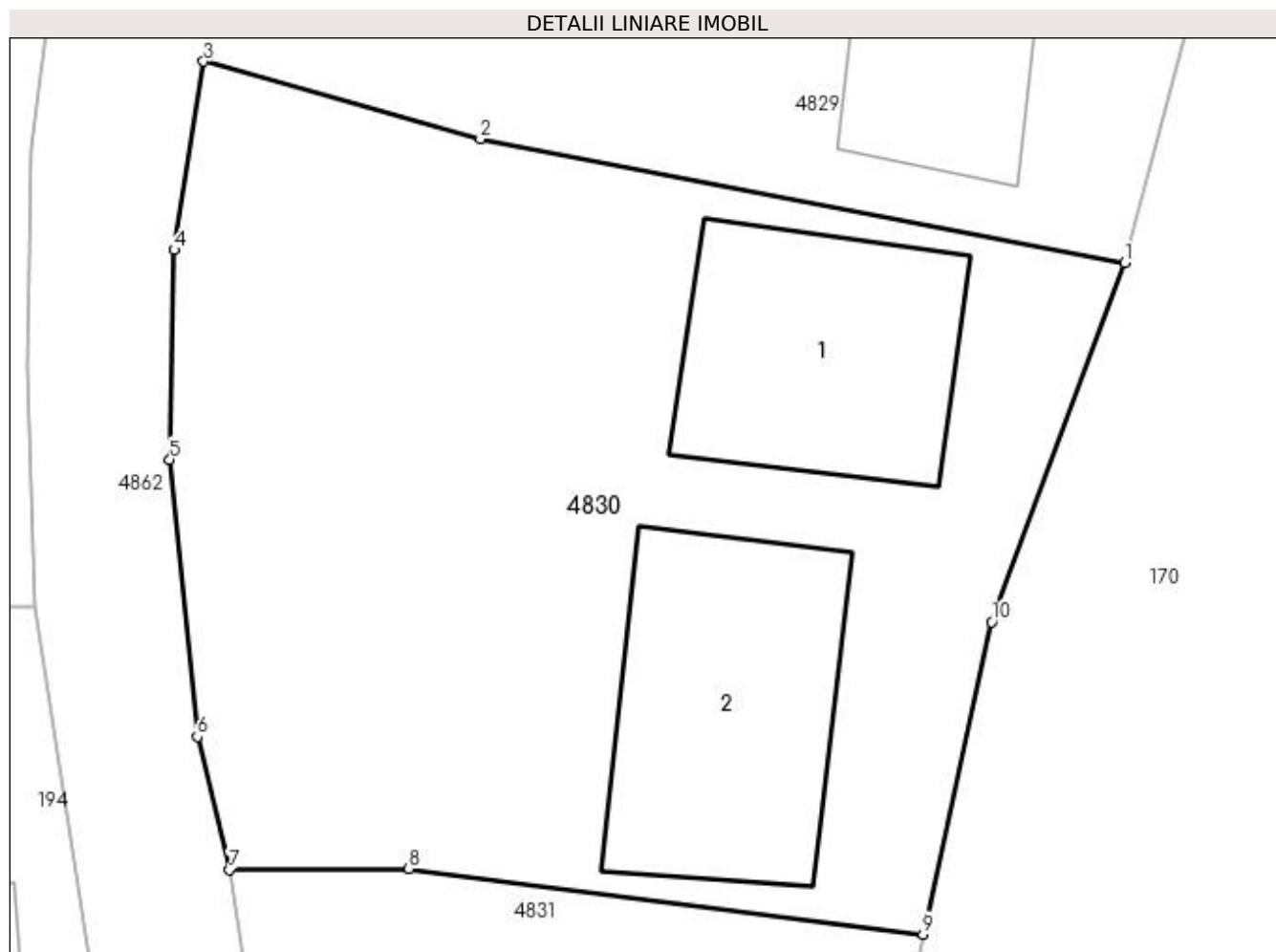
Inscrieri privind dezmembramintele dreptului de proprietate, drepturi reale de garanție și sarcini	Referințe
NU SUNT	

Anexa Nr. 1 La Partea I

Teren

Nr cadastral	Suprafața (mp)*	Observații / Referințe
	764	

* Suprafața este determinată în planul de proiecție Stereo 70.



Date referitoare la teren

Crt	Categorie folosință	Intravilan	Suprafața (mp)	Tarla	Parcelă	Nr. topo	Observații / Referințe
1	curți constructii	NU	764	9	113,114	-	

Date referitoare la construcții

Crt	Număr	Destinație construcție	Supraf. (mp)	Situație juridică	Observații / Referințe
A1.1		construcții de locuințe	80	Cu acte	Nr. niveluri:1; S. construita la sol:80 mp; S. construita desfasurata:80 mp;
A1.2		construcții de locuințe	91	Cu acte	Nr. niveluri:1; S. construita la sol:91 mp; S. construita desfasurata:91 mp;

Lungime Segmente

1) Valorile lungimilor segmentelor sunt obținute din proiecție în plan.

Punct început	X / Y	Punct sfârșit	X / Y	Lungime segment (** (m)
1	510.225,16 425.554,269	2	510.202,381 425.558,646	23.196
2	510.202,381 425.558,646	3	510.192,591 425.561,383	10.165
3	510.192,591 425.561,383	4	510.191,553 425.554,722	6.741

Punct început	X / Y	Punct sfârșit	X / Y	Lungime segment (** (m)
4	510.191,553 425.554,722	5	510.191,396 425.547,308	7.416
5	510.191,396 425.547,308	6	510.192,372 425.537,512	9.845
6	510.192,372 425.537,512	7	510.193,509 425.532,8	4.847
7	510.193,509 425.532,8	8	510.199,852 425.532,84	6.343
8	510.199,852 425.532,84	9	510.218,041 425.530,523	18.336
9	510.218,041 425.530,523	10	510.220,463 425.541,565	11.305
10	510.220,463 425.541,565	1	510.225,16 425.554,269	13.544

** Lungimile segmentelor sunt determinate în planul de proiecție Stereo 70 și sunt rotunjite la 1 milimetru.

*** Distanța dintre puncte este formată din segmente cumulate ce sunt mai mici decât valoarea 1 milimetru.

**DATE DESPRE IMOBILUL NR. 4831**

Oficiul de Cadastru și Publicitate Imobiliară ARGES
Biroul de Cadastru și Publicitate Imobiliară Campulung

A. Partea I. Descrierea imobilului

TEREN Extravilan

Adresa: Jud. Arges

Nr. Crt	Nr cadastral Nr. topografic	Suprafața* (mp)	Observații / Referințe
A1		617	Sector cadastral:5 Teren imprejmuit;

Construcții

Crt	Nr cadastral Nr. topografic	Adresa	Observații / Referințe
A1.1		Jud. Arges	Nr. niveluri:1; S. construita la sol:78 mp; S. construita desfasurata:78 mp;

B. Partea II. Proprietari și acte

Inscrieri privitoare la dreptul de proprietate și alte drepturi reale		Referințe
/		
Act Normativ nr. 7, din 13/03/1996 emis de PARLAMENT (art. 13 alin. 15);		
B1	Inscrierea provizorie, drept de PROPRIETATE, dobandit prin Lege, cota actuala 1/1, cota initiala 1/1 1) COMUNA VALEA MARE PRAVĂȚ , CIF:5010196	A1
Act Normativ nr. 7, din 13/03/1996 emis de PARLAMENT (art. 12 alin. 16);		
B2	Intabulare, drept de PROPRIETATE, dobandit prin Construire, cota actuala 1/1, cota initiala 1/1 1) SASU DANIEL , lipsă CNP	A1.1

C. Partea III. SARCINI .

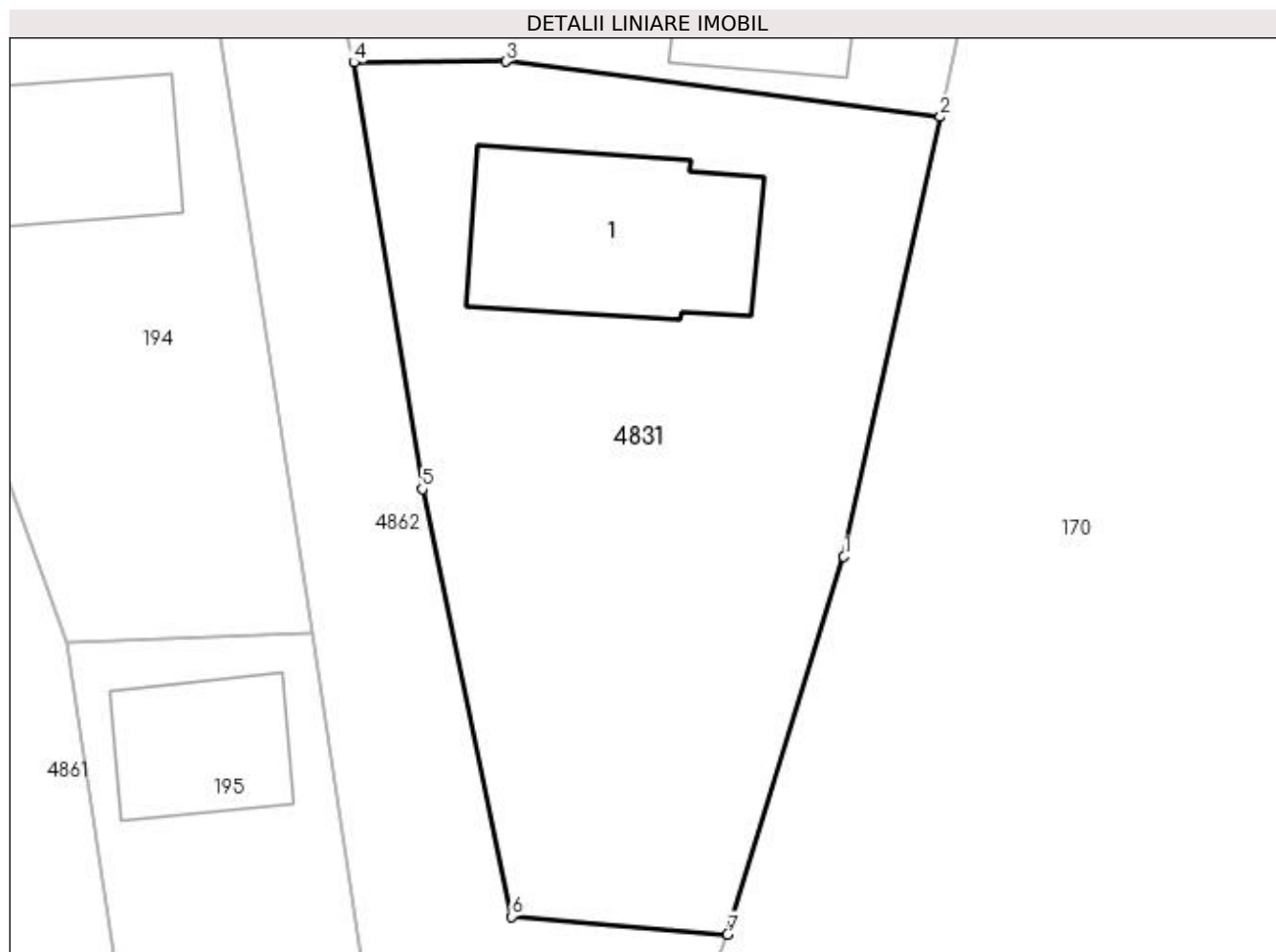
Inscrieri privind dezmembramintele dreptului de proprietate, drepturi reale de garanție și sarcini	Referințe
NU SUNT	

Anexa Nr. 1 La Partea I

Teren

Nr cadastral	Suprafața (mp)*	Observații / Referințe
	617	

* Suprafața este determinată în planul de proiecție Stereo 70.



Date referitoare la teren

Crt	Categorie folosință	Intra vilan	Suprafața (mp)	Tarla	Parcelă	Nr. topo	Observații / Referințe
1	curți constructii	NU	617	9	113	-	

Date referitoare la construcții

Crt	Număr	Destinație construcție	Supraf. (mp)	Situație juridică	Observații / Referințe
A1.1		construcții de locuințe	78	Cu acte	Nr. niveluri:1; S. construita la sol:78 mp; S. construita desfasurata:78 mp;

Lungime Segmente

1) Valorile lungimilor segmentelor sunt obținute din proiecție în plan.

Punct început	X / Y	Punct sfârșit	X / Y	Lungime segment (** (m)
1	510.214,009 425.512,136	2	510.218,041 425.530,523	18.824
2	510.218,041 425.530,523	3	510.199,852 425.532,84	18.336
3	510.199,852 425.532,84	4	510.193,509 425.532,8	6.343
4	510.193,509 425.532,8	5	510.196,367 425.514,965	18.063

Punct început	X / Y	Punct sfârșit	X / Y	Lungime segment (** (m)
5	510.196,367 425.514,965	6	510.200,108 425.497,089	18.263
6	510.200,108 425.497,089	7	510.209,135 425.496,339	9.058
7	510.209,135 425.496,339	1	510.214,009 425.512,136	16.532

** Lungimile segmentelor sunt determinate în planul de proiecție Stereo 70 și sunt rotunjite la 1 milimetru.

*** Distanța dintre puncte este formată din segmente cumulate ce sunt mai mici decât valoarea 1 milimetru.

**DATE DESPRE IMOBILUL NR. 4832**

Oficiul de Cadastru și Publicitate Imobiliară ARGES
Biroul de Cadastru și Publicitate Imobiliară Campulung

A. Partea I. Descrierea imobilului

TEREN Extravilan

Adresa: Jud. Arges

Nr. Crt	Nr cadastral Nr. topografic	Suprafața* (mp)	Observații / Referințe
A1		55	Sector cadastral:8 Teren neimprejmuit;

B. Partea II. Proprietari și acte

Inscrieri privitoare la dreptul de proprietate și alte drepturi reale	Referințe
/	
Act Normativ nr. 7, din 13/03/1996 emis de PARLAMENT (art. 13 alin. 15);	
B1	A1
Inscrierea provizorie, drept de PROPRIETATE, dobandit prin Lege, cota actuala 1/1, cota initiala 1/1 1) COMUNA VALEA MARE PRAVĂȚ, CIF:5010196	

C. Partea III. SARCINI .

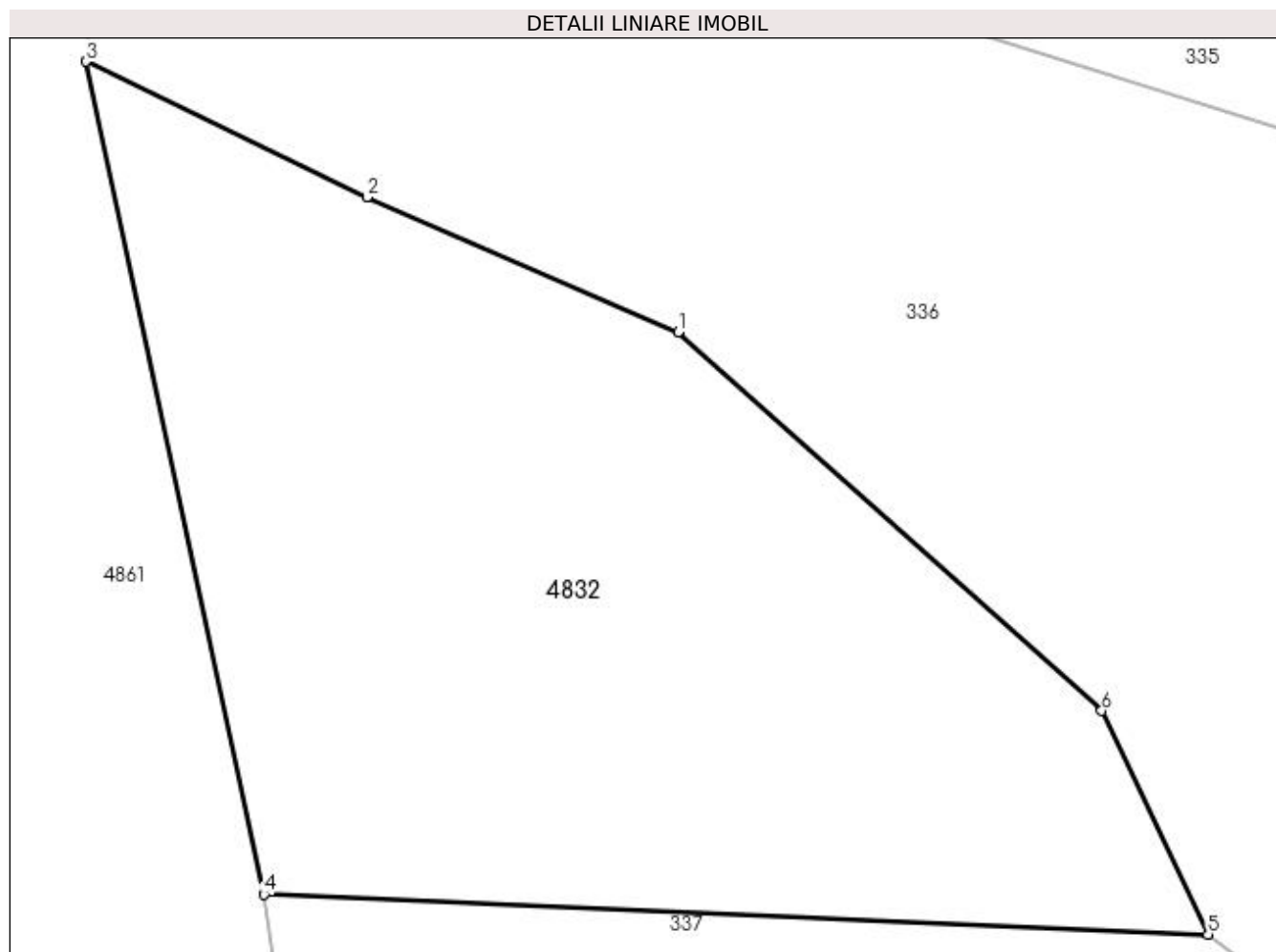
Inscrieri privind dezmembramintele dreptului de proprietate, drepturi reale de garanție și sarcini	Referințe
NU SUNT	

Anexa Nr. 1 La Partea I

Teren

Nr cadastral	Suprafața (mp)*	Observații / Referințe
	55	

* Suprafața este determinată în planul de proiecție Stereo 70.



Date referitoare la teren

Crt	Categorie folosință	Intravilan	Suprafața (mp)	Tarla	Parcelă	Nr. topo	Observații / Referințe
1	pasune	NU	55	3	45,46	-	

Lungime Segmente

1) Valorile lungimilor segmentelor sunt obținute din proiecție în plan.

Punct început	X / Y	Punct sfârșit	X / Y	Lungime segment (** (m)
1	510.100,715 424.851,588	2	510.097,52 424.852,973	3.482
2	510.097,52 424.852,973	3	510.094,636 424.854,364	3.202
3	510.094,636 424.854,364	4	510.096,463 424.845,816	8.741
4	510.096,463 424.845,816	5	510.106,157 424.845,407	9.703
5	510.106,157 424.845,407	6	510.105,064 424.847,703	2.543

Punct început	X / Y	Punct sfârșit	X / Y	Lungime segment (** (m)
6	510.105,064 424.847,703	1	510.100,715 424.851,588	5.832

** Lungimile segmentelor sunt determinate în planul de proiecție Stereo 70 și sunt rotunjite la 1 milimetru.

*** Distanța dintre puncte este formată din segmente cumulate ce sunt mai mici decât valoarea 1 milimetru.

**DATE DESPRE IMOBILUL NR. 4833**

Oficiul de Cadastru și Publicitate Imobiliară ARGES
Biroul de Cadastru și Publicitate Imobiliară Campulung

A. Partea I. Descrierea imobilului

TEREN Intravilan

Adresa: Loc. Namaesti, Jud. Arges

Nr. Crt	Nr cadastral Nr. topografic	Suprafața* (mp)	Observații / Referințe
A1		137	Sector cadastral:17 Teren neimprejmuit;

B. Partea II. Proprietari și acte

Inscrieri privitoare la dreptul de proprietate și alte drepturi reale	Referințe
/	
Act Normativ nr. 7, din 13/03/1996 emis de PARLAMENT (art. 13 alin. 15);	
B1	A1
Inscrierea provizorie, drept de PROPRIETATE, dobandit prin Lege, cota actuala 1/1, cota initiala 1/1 1) COMUNA VALEA MARE PRAVAT, CIF:5010196	

C. Partea III. SARCINI .

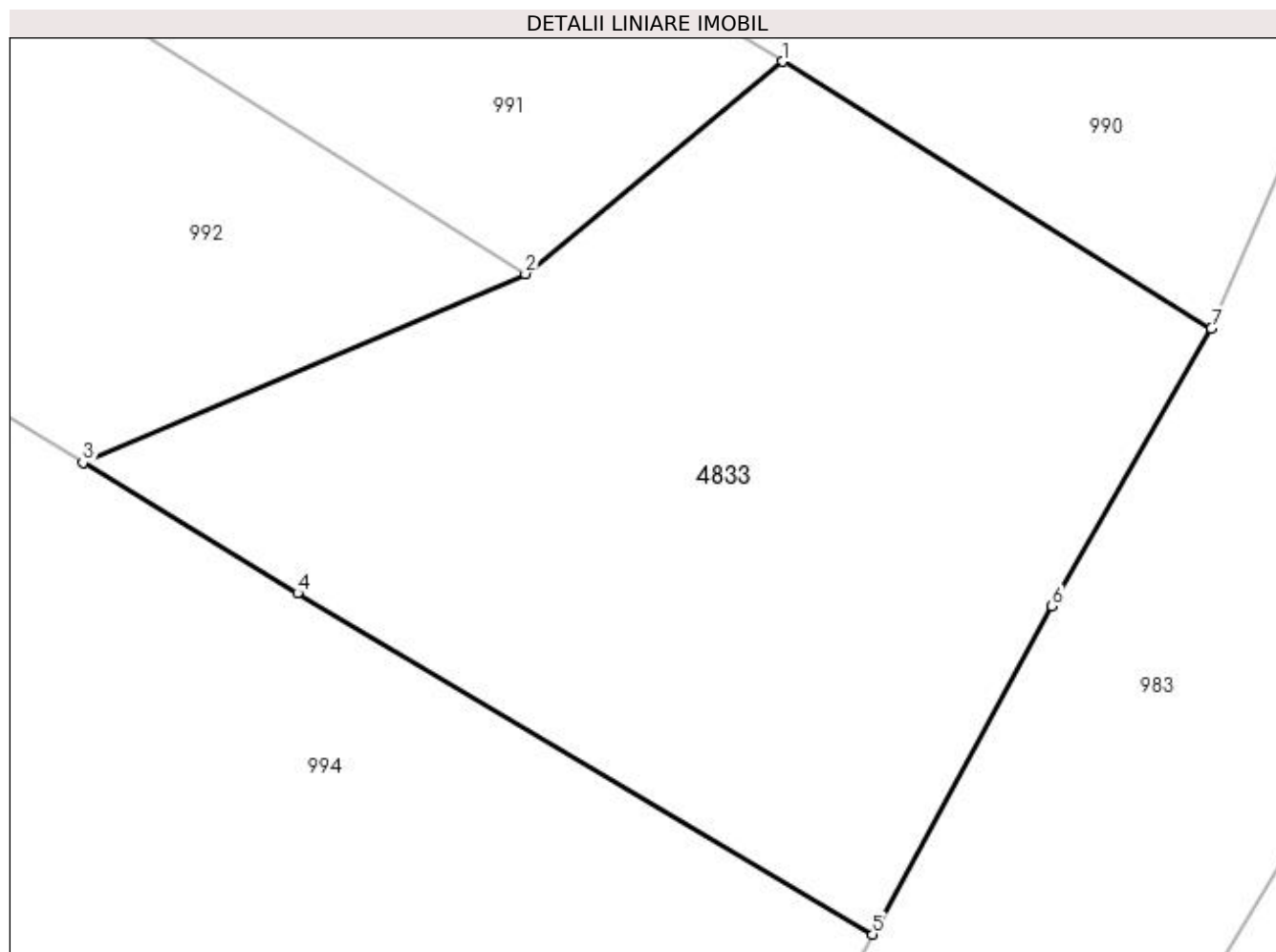
Inscrieri privind dezmembramintele dreptului de proprietate, drepturi reale de garanție și sarcini	Referințe
NU SUNT	

Anexa Nr. 1 La Partea I

Teren

Nr cadastral	Suprafața (mp)*	Observații / Referințe
	137	

* Suprafața este determinată în planul de proiecție Stereo 70.



Date referitoare la teren

Crt	Categorie folosință	Intravilan	Suprafața (mp)	Tarla	Parcelă	Nr. topo	Observații / Referințe
1	arabil	DA	137	2	420	-	

Lungime Segmente

1) Valorile lungimilor segmentelor sunt obținute din proiecție în plan.

Punct început	X / Y	Punct sfârșit	X / Y	Lungime segment (** (m)
1	509.056,218 422.771,037	2	509.051,849 422.767,437	5.661
2	509.051,849 422.767,437	3	509.044,345 422.764,238	8.157
3	509.044,345 422.764,238	4	509.047,986 422.762,026	4.26
4	509.047,986 422.762,026	5	509.057,739 422.756,243	11.339
5	509.057,739 422.756,243	6	509.060,78 422.761,808	6.342

Punct început	X / Y	Punct sfârșit	X / Y	Lungime segment (** (m)
6	509.060,78 422.761,808	7	509.063,486 422.766,511	5.426
7	509.063,486 422.766,511	1	509.056,218 422.771,037	8.562

** Lungimile segmentelor sunt determinate în planul de proiecție Stereo 70 și sunt rotunjite la 1 milimetru.

*** Distanța dintre puncte este formată din segmente cumulate ce sunt mai mici decât valoarea 1 milimetru.

**DATE DESPRE IMOBILUL NR. 4834**

Oficiul de Cadastru și Publicitate Imobiliară ARGES
Biroul de Cadastru și Publicitate Imobiliară Campulung

A. Partea I. Descrierea imobilului

TEREN Intravilan

Adresa: Loc. Namaesti, Jud. Arges

Nr. Crt	Nr cadastral Nr. topografic	Suprafața* (mp)	Observații / Referințe
A1		7.580	Sector cadastral:22 Teren neimprejmuit;

B. Partea II. Proprietari și acte

Inscrieri privitoare la dreptul de proprietate și alte drepturi reale		Referințe
/		
Act Normativ nr. 7, din 13/03/1996 emis de PARLAMENT (art. 13 alin. 15);		
B1	Inscrierea provizorie, drept de PROPRIETATE, dobandit prin Lege, cota actuala 1/1, cota initiala 1/1 1) COMUNA VALEA MARE PRAVAT, CIF:5010196	A1

C. Partea III. SARCINI .

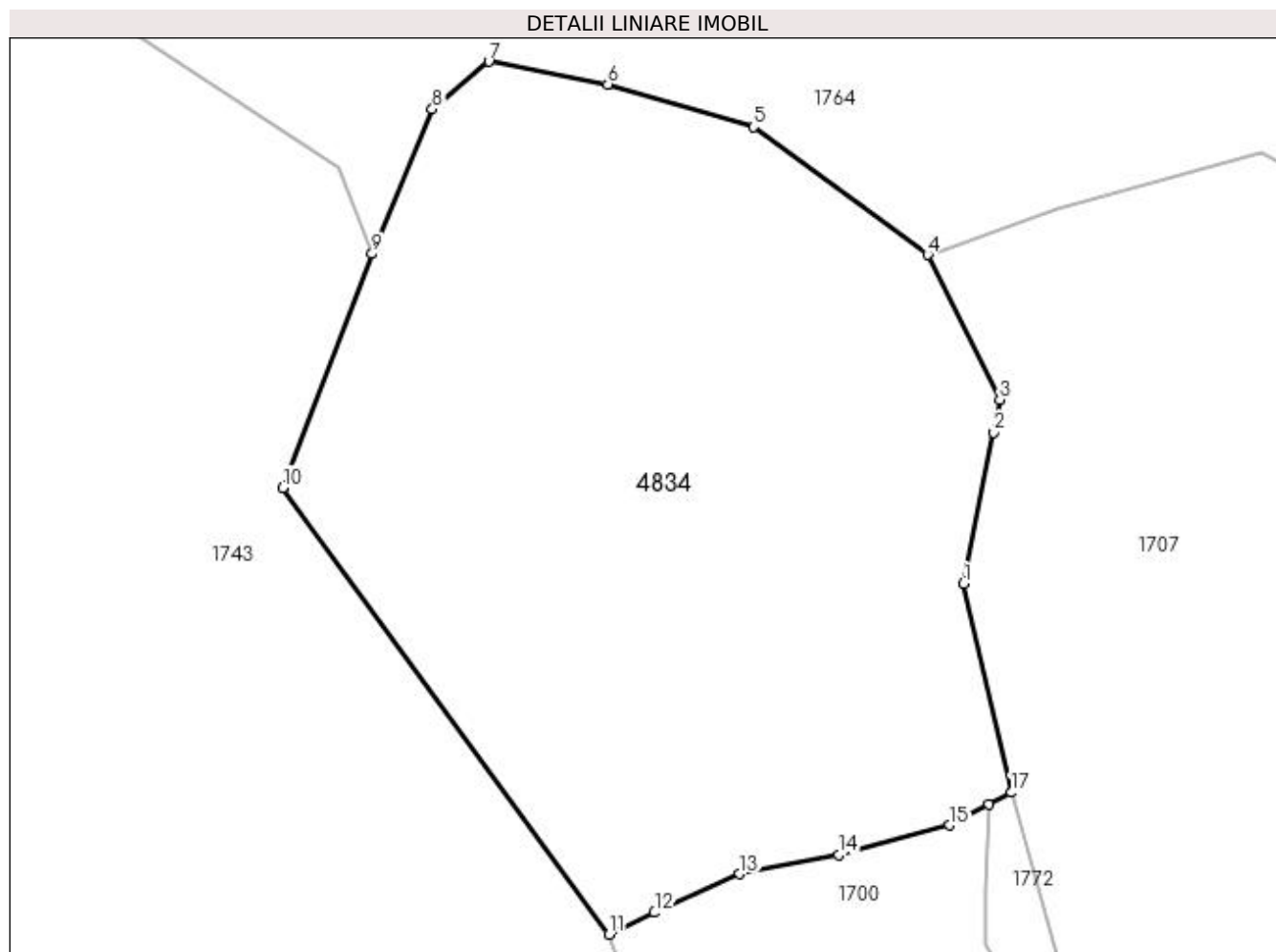
Inscrieri privind dezmembramintele dreptului de proprietate, drepturi reale de garanție și sarcini	Referințe
NU SUNT	

Anexa Nr. 1 La Partea I

Teren

Nr cadastral	Suprafața (mp)*	Observații / Referințe
	7.580	

* Suprafața este determinată în planul de proiecție Stereo 70.



Date referitoare la teren

Crt	Categorie folosință	Intravilan	Suprafața (mp)	Tarla	Parcelă	Nr. topo	Observații / Referințe
1	faneata	DA	695	2	98	-	
2	pasune	DA	6.885	40	688	-	

Lungime Segmente

1) Valorile lungimilor segmentelor sunt obținute din proiecție în plan.

Punct început	X / Y	Punct sfârșit	X / Y	Lungime segment (** (m)
1	508.992,669 423.194,42	2	508.996,623 423.214,419	20.386
2	508.996,623 423.214,419	3	508.997,474 423.218,722	4.386
3	508.997,474 423.218,722	4	508.987,924 423.237,881	21.407
4	508.987,924 423.237,881	5	508.964,876 423.254,754	28.564

Punct început	X / Y	Punct sfârșit	X / Y	Lungime segment (** (m)
5	508.964,876 423.254,754	6	508.945,648 423.260,406	20.041
6	508.945,648 423.260,406	7	508.929,93 423.263,409	16.002
7	508.929,93 423.263,409	8	508.922,432 423.257,125	9.783
8	508.922,432 423.257,125	9	508.914,483 423.237,991	20.719
9	508.914,483 423.237,991	10	508.902,697 423.207,096	33.067
10	508.902,697 423.207,096	11	508.945,79 423.148,077	73.077
11	508.945,79 423.148,077	12	508.951,825 423.150,948	6.683
12	508.951,825 423.150,948	13	508.963,091 423.156,035	12.361
13	508.963,091 423.156,035	14	508.976,16 423.158,561	13.311
14	508.976,16 423.158,561	15	508.990,858 423.162,487	15.213
15	508.990,858 423.162,487	16	508.996,009 423.165,233	5.837
16	508.996,009 423.165,233	17	508.998,985 423.166,82	3.373
17	508.998,985 423.166,82	1	508.992,669 423.194,42	28.313

** Lungimile segmentelor sunt determinate în planul de proiecție Stereo 70 și sunt rotunjite la 1 milimetru.

*** Distanța dintre puncte este formată din segmente cumulate ce sunt mai mici decât valoarea 1 milimetru.

**DATE DESPRE IMOBILUL NR. 4835**

Oficiul de Cadastru și Publicitate Imobiliară ARGES
Biroul de Cadastru și Publicitate Imobiliară Campulung

A. Partea I. Descrierea imobilului

TEREN Necunoscut

Adresa: Loc. Namaesti, Jud. Arges

Nr. Crt	Nr cadastral Nr. topografic	Suprafața* (mp)	Observații / Referințe
A1		136	Sector cadastral:22 Teren neimprejmuit;

B. Partea II. Proprietari și acte

Inscrieri privitoare la dreptul de proprietate și alte drepturi reale	Referințe
/	
Act Normativ nr. 7, din 13/03/1996 emis de PARLAMENT (art. 13 alin. 15);	
B1	A1
Inscrierea provizorie, drept de PROPRIETATE, dobandit prin Lege, cota actuala 1/1, cota initiala 1/1 1) COMUNA VALEA MARE PRAVAT, CIF:5010196	

C. Partea III. SARCINI .

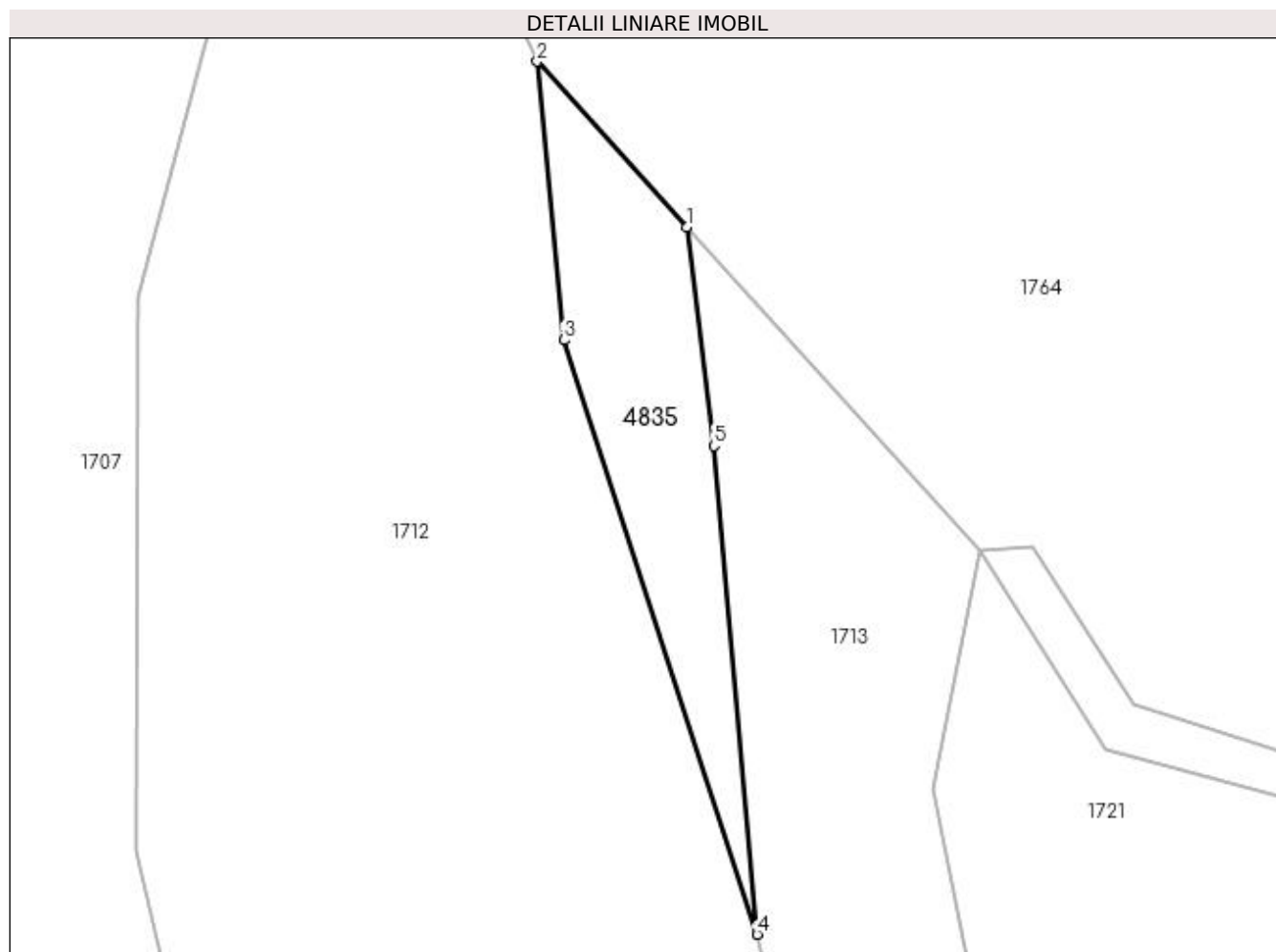
Inscrieri privind dezmembramintele dreptului de proprietate, drepturi reale de garanție și sarcini	Referințe
NU SUNT	

Anexa Nr. 1 La Partea I

Teren

Nr cadastral	Suprafața (mp)*	Observații / Referințe
	136	

* Suprafața este determinată în planul de proiecție Stereo 70.



Date referitoare la teren

Crt	Categorie folosință	Intra vilan	Suprafața (mp)	Tarla	Parcelă	Nr. topo	Observații / Referințe
1	faneata	DA	87	3	86	-	
2	faneata	NU	49	3	86	-	

Lungime Segmente

1) Valorile lungimilor segmentelor sunt obținute din proiecție în plan.

Punct început	X / Y	Punct sfârșit	X / Y	Lungime segment (** (m)
1	509.061,439 423.218,85	2	509.054,759 423.226,224	9.95
2	509.054,759 423.226,224	3	509.055,946 423.213,799	12.482
3	509.055,946 423.213,799	4	509.064,58 423.187,284	27.885
4	509.064,58 423.187,284	5	509.062,653 423.209,075	21.876

Punct început	X / Y	Punct sfârșit	X / Y	Lungime segment (** (m)
5	509.062,653 423.209,075	1	509.061,439 423.218,85	9.85

** Lungimile segmentelor sunt determinate în planul de proiecție Stereo 70 și sunt rotunjite la 1 milimetru.

*** Distanța dintre puncte este formată din segmente cumulate ce sunt mai mici decât valoarea 1 milimetru.

**DATE DESPRE IMOBILUL NR. 4836**

Oficiul de Cadastru și Publicitate Imobiliară ARGES
Biroul de Cadastru și Publicitate Imobiliară Campulung

A. Partea I. Descrierea imobilului

TEREN Intravilan

Adresa: Loc. Namaesti, Jud. Arges

Nr. Crt	Nr cadastral Nr. topografic	Suprafața* (mp)	Observații / Referințe
A1		54	Sector cadastral:22 Teren neimprejmuit;

B. Partea II. Proprietari și acte

Inscrieri privitoare la dreptul de proprietate și alte drepturi reale		Referințe
/		
Act Normativ nr. 7, din 13/03/1996 emis de PARLAMENT (art. 13 alin. 15);		
B1	Inscrierea provizorie, drept de PROPRIETATE, dobandit prin Lege, cota actuala 1/1, cota initiala 1/1 1) COMUNA VALEA MARE PRAVAT, CIF:5010196	A1

C. Partea III. SARCINI .

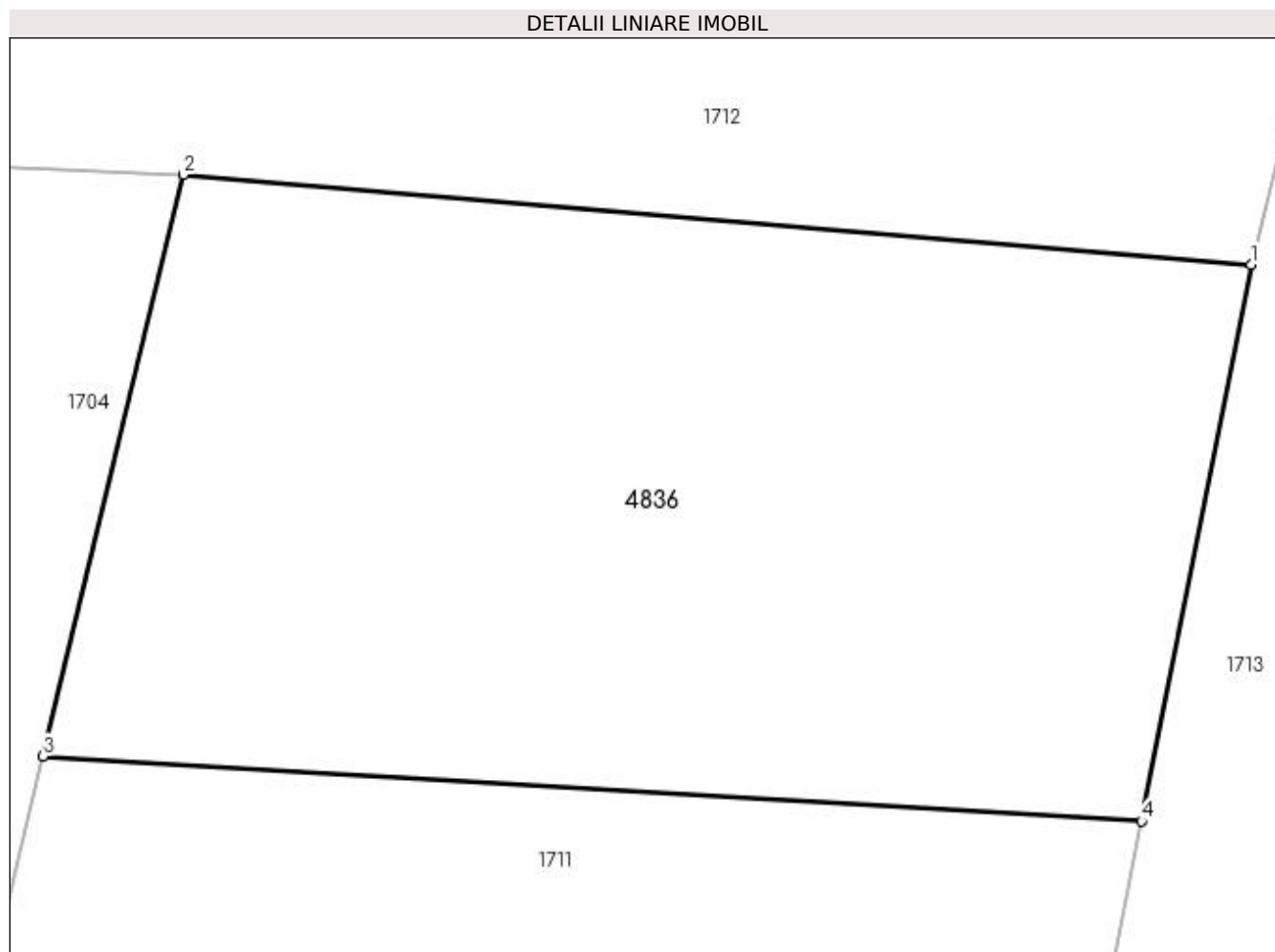
Inscrieri privind dezmembramintele dreptului de proprietate, drepturi reale de garanție și sarcini	Referințe
NU SUNT	

Anexa Nr. 1 La Partea I

Teren

Nr cadastral	Suprafața (mp)*	Observații / Referințe
	54	

* Suprafața este determinată în planul de proiecție Stereo 70.



Date referitoare la teren

Crt	Categorie folosință	Intravilan	Suprafața (mp)	Tarla	Parcelă	Nr. topo	Observații / Referințe
1	arabil	DA	54	3	88	-	

Lungime Segmente

1) Valorile lungimilor segmentelor sunt obținute din proiecție în plan.

Punct început	X / Y	Punct sfârșit	X / Y	Lungime segment (** (m)
1	509.081,735 423.068,116	2	509.071,853 423.068,947	9.917
2	509.071,853 423.068,947	3	509.070,558 423.063,569	5.532
3	509.070,558 423.063,569	4	509.080,72 423.062,969	10.18
4	509.080,72 423.062,969	1	509.081,735 423.068,116	5.246

**** Lungimile segmentelor sunt determinate în planul de proiecţie Stereo 70 şi sunt rotunjite la 1 milimetru.**

***** Distanţa dintre puncte este formată din segmente cumulate ce sunt mai mici decât valoarea 1 milimetru.**

**DATE DESPRE IMOBILUL NR. 4837**

Oficiul de Cadastru și Publicitate Imobiliară ARGES
Biroul de Cadastru și Publicitate Imobiliară Campulung

A. Partea I. Descrierea imobilului

TEREN Intravilan

Adresa: Loc. Namaesti, Jud. Arges

Nr. Crt	Nr cadastral Nr. topografic	Suprafața* (mp)	Observații / Referințe
A1		6	Sector cadastral:22 Teren neimprejmuit;

B. Partea II. Proprietari și acte

Inscrieri privitoare la dreptul de proprietate și alte drepturi reale	Referințe
/	
Act Normativ nr. 7, din 13/03/1996 emis de PARLAMENT (art. 13 alin. 15);	
B1	A1
Inscrierea provizorie, drept de PROPRIETATE, dobandit prin Lege, cota actuala 1/1, cota initiala 1/1 1) COMUNA VALEA MARE PRAVAT, CIF:5010196	

C. Partea III. SARCINI .

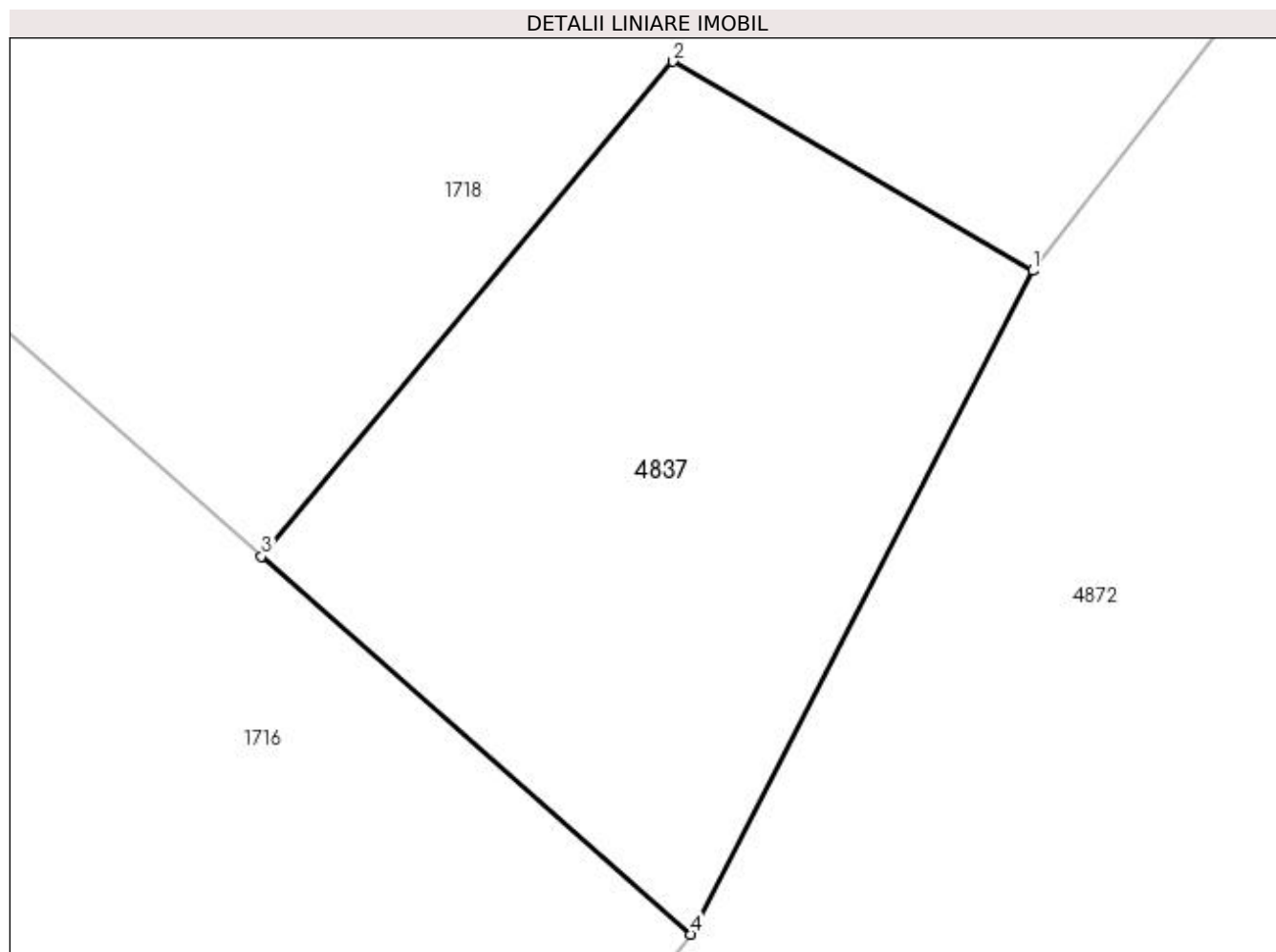
Inscrieri privind dezmembramintele dreptului de proprietate, drepturi reale de garanție și sarcini	Referințe
NU SUNT	

Anexa Nr. 1 La Partea I

Teren

Nr cadastral	Suprafața (mp)*	Observații / Referințe
	6	

* Suprafața este determinată în planul de proiecție Stereo 70.



Date referitoare la teren

Crt	Categorie folosință	Intravilan	Suprafața (mp)	Tarla	Parcelă	Nr. topo	Observații / Referințe
1	curți constructii	DA	6	3	83	-	

Lungime Segmente

1) Valorile lungimilor segmentelor sunt obținute din proiecție în plan.

Punct început	X / Y	Punct sfârșit	X / Y	Lungime segment (** (m)
1	509.130,541 423.066,82	2	509.128,995 423.067,718	1.788
2	509.128,995 423.067,718	3	509.127,229 423.065,594	2.762
3	509.127,229 423.065,594	4	509.129,073 423.063,971	2.457
4	509.129,073 423.063,971	1	509.130,541 423.066,82	3.205

**** Lungimile segmentelor sunt determinate în planul de proiecție Stereo 70 și sunt rotunjite la 1 milimetru.**

***** Distanța dintre puncte este formată din segmente cumulate ce sunt mai mici decât valoarea 1 milimetru.**

**DATE DESPRE IMOBILUL NR. 4838**

Oficiul de Cadastru și Publicitate Imobiliară ARGES
Biroul de Cadastru și Publicitate Imobiliară Campulung

A. Partea I. Descrierea imobilului

TEREN Intravilan

Adresa: Loc. Valea Mare Pravat, Jud. Arges

Nr. Crt	Nr cadastral Nr. topografic	Suprafața* (mp)	Observații / Referințe
A1		102	Sector cadastral:25 Teren neimprejmuit;

B. Partea II. Proprietari și acte

Inscrieri privitoare la dreptul de proprietate și alte drepturi reale		Referințe
/		
Act Normativ nr. 7, din 13/03/1996 emis de PARLAMENT (art. 13 alin. 15);		
B1	Inscrierea provizorie, drept de PROPRIETATE, dobandit prin Lege, cota actuala 1/1, cota initiala 1/1 1) COMUNA VALEA MARE PRAVAT, CIF:5010196	A1

C. Partea III. SARCINI .

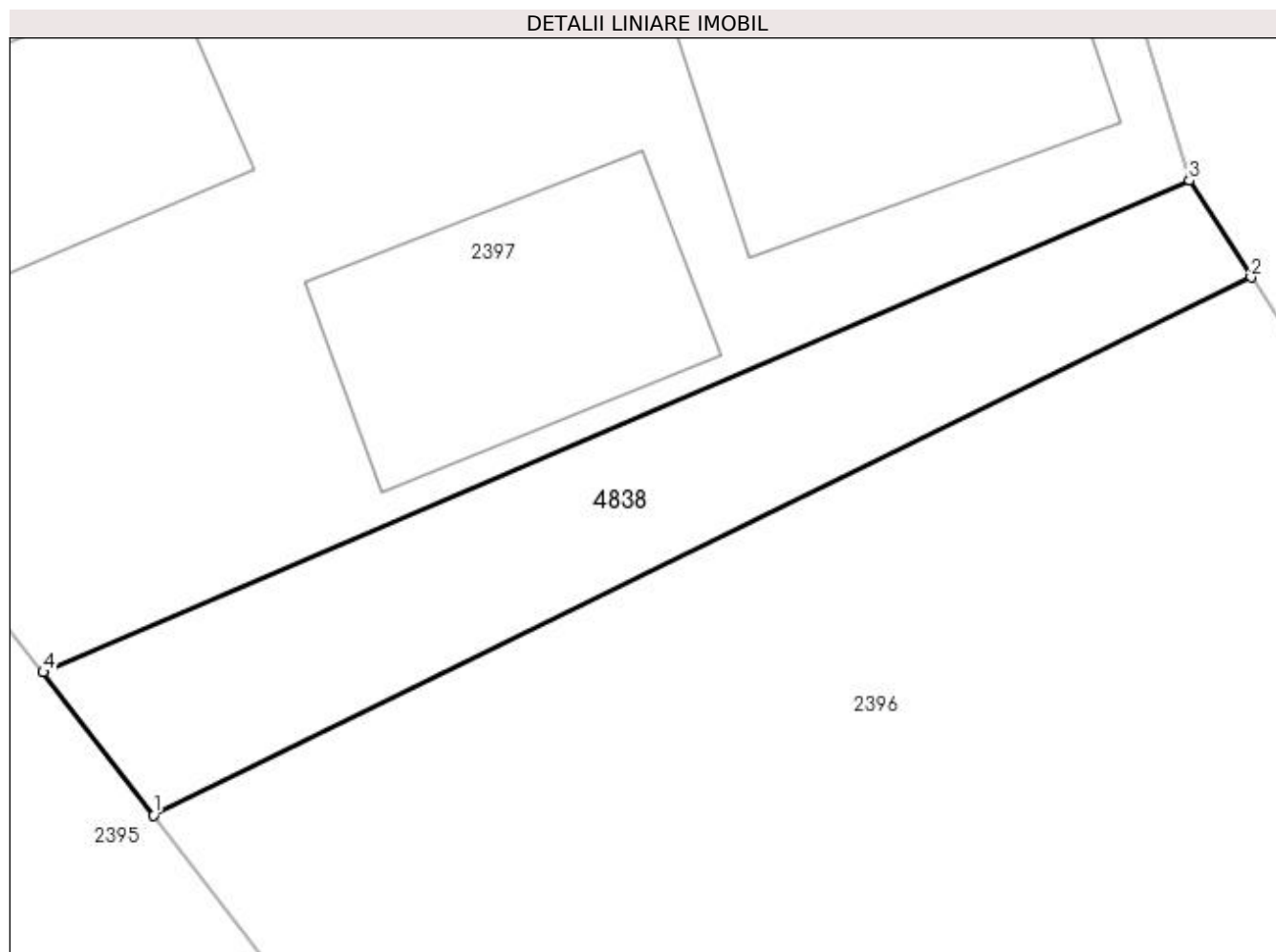
Inscrieri privind dezmembramintele dreptului de proprietate, drepturi reale de garanție și sarcini	Referințe
NU SUNT	

Anexa Nr. 1 La Partea I

Teren

Nr cadastral	Suprafața (mp)*	Observații / Referințe
	102	

* Suprafața este determinată în planul de proiecție Stereo 70.



Date referitoare la teren

Crt	Categorie folosință	Intravilan	Suprafața (mp)	Tarla	Parcelă	Nr. topo	Observații / Referințe
1	faneata	DA	102	27	1537	-	

Lungime Segmente

1) Valorile lungimilor segmentelor sunt obținute din proiecție în plan.

Punct început	X / Y	Punct sfârșit	X / Y	Lungime segment (** (m)
1	507.116,535 421.258,914	2	507.142,753 421.271,762	29.197
2	507.142,753 421.271,762	3	507.141,278 421.274,068	2.737
3	507.141,278 421.274,068	4	507.113,893 421.262,329	29.795
4	507.113,893 421.262,329	1	507.116,535 421.258,914	4.318

**** Lungimile segmentelor sunt determinate în planul de proiecţie Stereo 70 şi sunt rotunjite la 1 milimetru.**

***** Distanţa dintre puncte este formată din segmente cumulate ce sunt mai mici decât valoarea 1 milimetru.**

**DATE DESPRE IMOBILUL NR. 4839**

Oficiul de Cadastru și Publicitate Imobiliară ARGES
Biroul de Cadastru și Publicitate Imobiliară Campulung

A. Partea I. Descrierea imobilului

TEREN Intravilan

Adresa: Loc. Valea Mare Pravat, Jud. Arges

Nr. Crt	Nr cadastral Nr. topografic	Suprafața* (mp)	Observații / Referințe
A1		129	Sector cadastral:26 Teren neimprejmuit;

B. Partea II. Proprietari și acte

Inscrieri privitoare la dreptul de proprietate și alte drepturi reale	Referințe
/	
Act Normativ nr. 7, din 13/03/1996 emis de PARLAMENT (art. 13 alin. 15);	
B1	A1
Inscrierea provizorie, drept de PROPRIETATE, dobandit prin Lege, cota actuala 1/1, cota initiala 1/1 1) COMUNA VALEA MARE PRAVAT, CIF:5010196	

C. Partea III. SARCINI .

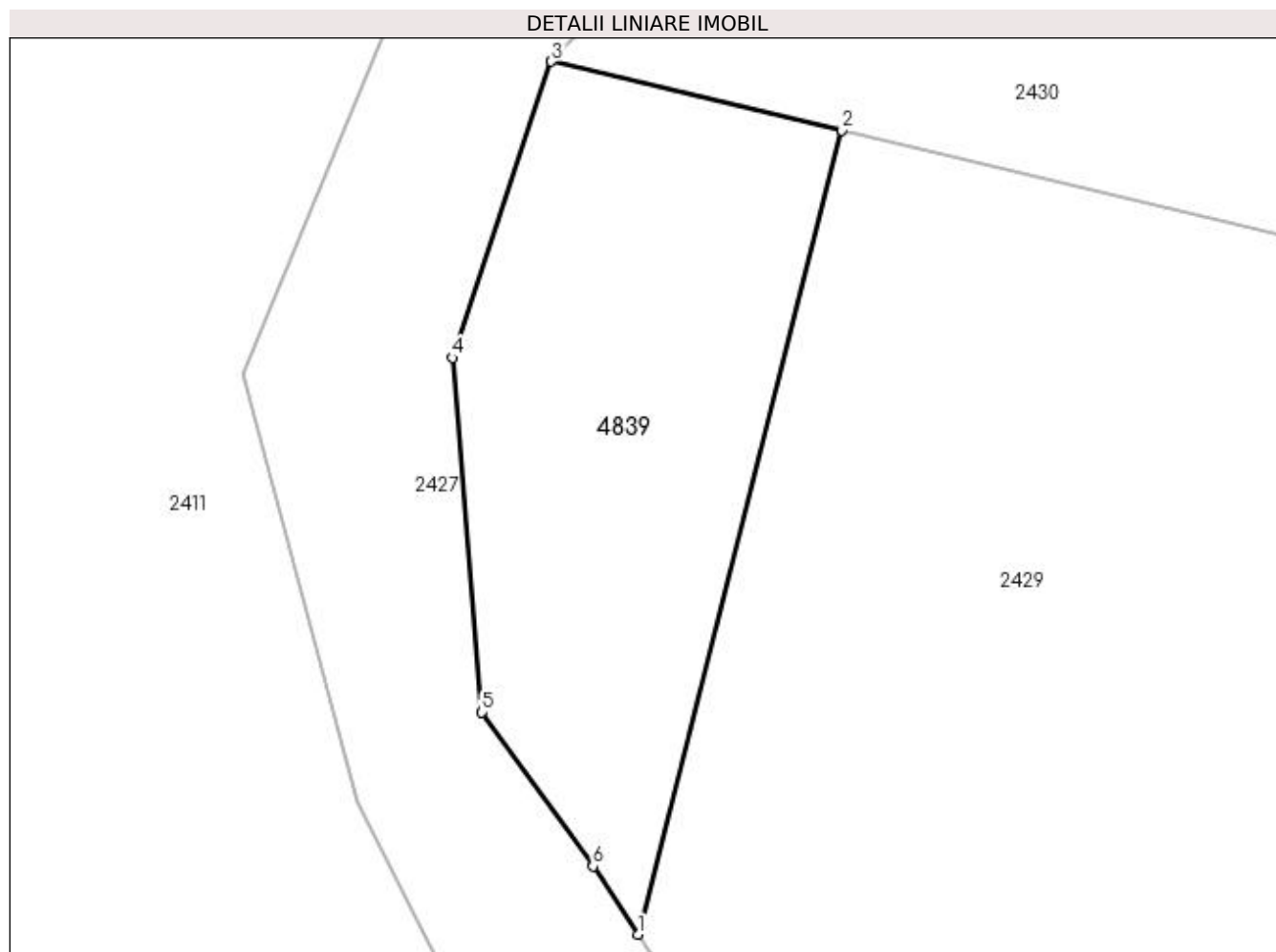
Inscrieri privind dezmembramintele dreptului de proprietate, drepturi reale de garanție și sarcini	Referințe
NU SUNT	

Anexa Nr. 1 La Partea I

Teren

Nr cadastral	Suprafața (mp)*	Observații / Referințe
	129	

* Suprafața este determinată în planul de proiecție Stereo 70.



Date referitoare la teren

Crt	Categorie folosință	Intra vilan	Suprafața (mp)	Tarla	Parcelă	Nr. topo	Observații / Referințe
1	faneata	DA	129	25	1472	-	

Lungime Segmente

1) Valorile lungimilor segmentelor sunt obținute din proiecție în plan.

Punct început	X / Y	Punct sfârșit	X / Y	Lungime segment (** (m)
1	507.329,681 421.308,632	2	507.334,812 421.328,836	20.845
2	507.334,812 421.328,836	3	507.327,503 421.330,568	7.511
3	507.327,503 421.330,568	4	507.325,006 421.323,121	7.854
4	507.325,006 421.323,121	5	507.325,753 421.314,209	8.943
5	507.325,753 421.314,209	6	507.328,547 421.310,342	4.771

Punct început	X / Y	Punct sfârșit	X / Y	Lungime segment (** (m)
6	507.328,547 421.310,342	1	507.329,681 421.308,632	2.052

** Lungimile segmentelor sunt determinate în planul de proiecție Stereo 70 și sunt rotunjite la 1 milimetru.

*** Distanța dintre puncte este formată din segmente cumulate ce sunt mai mici decât valoarea 1 milimetru.

**DATE DESPRE IMOBILUL NR. 4840**

Oficiul de Cadastru și Publicitate Imobiliară ARGES
Biroul de Cadastru și Publicitate Imobiliară Campulung

A. Partea I. Descrierea imobilului

TEREN Intravilan

Adresa: Loc. Valea Mare Pravat, Jud. Arges

Nr. Crt	Nr cadastral Nr. topografic	Suprafața* (mp)	Observații / Referințe
A1		86	Sector cadastral:27 Teren neimprejmuit;

B. Partea II. Proprietari și acte

Inscrieri privitoare la dreptul de proprietate și alte drepturi reale	Referințe
/	
Act Normativ nr. 7, din 13/03/1996 emis de PARLAMENT (art. 13 alin. 15);	
B1	A1
Inscrierea provizorie, drept de PROPRIETATE, dobandit prin Lege, cota actuala 1/1, cota initiala 1/1 1) COMUNA VALEA MARE PRAVAT, CIF:5010196	

C. Partea III. SARCINI .

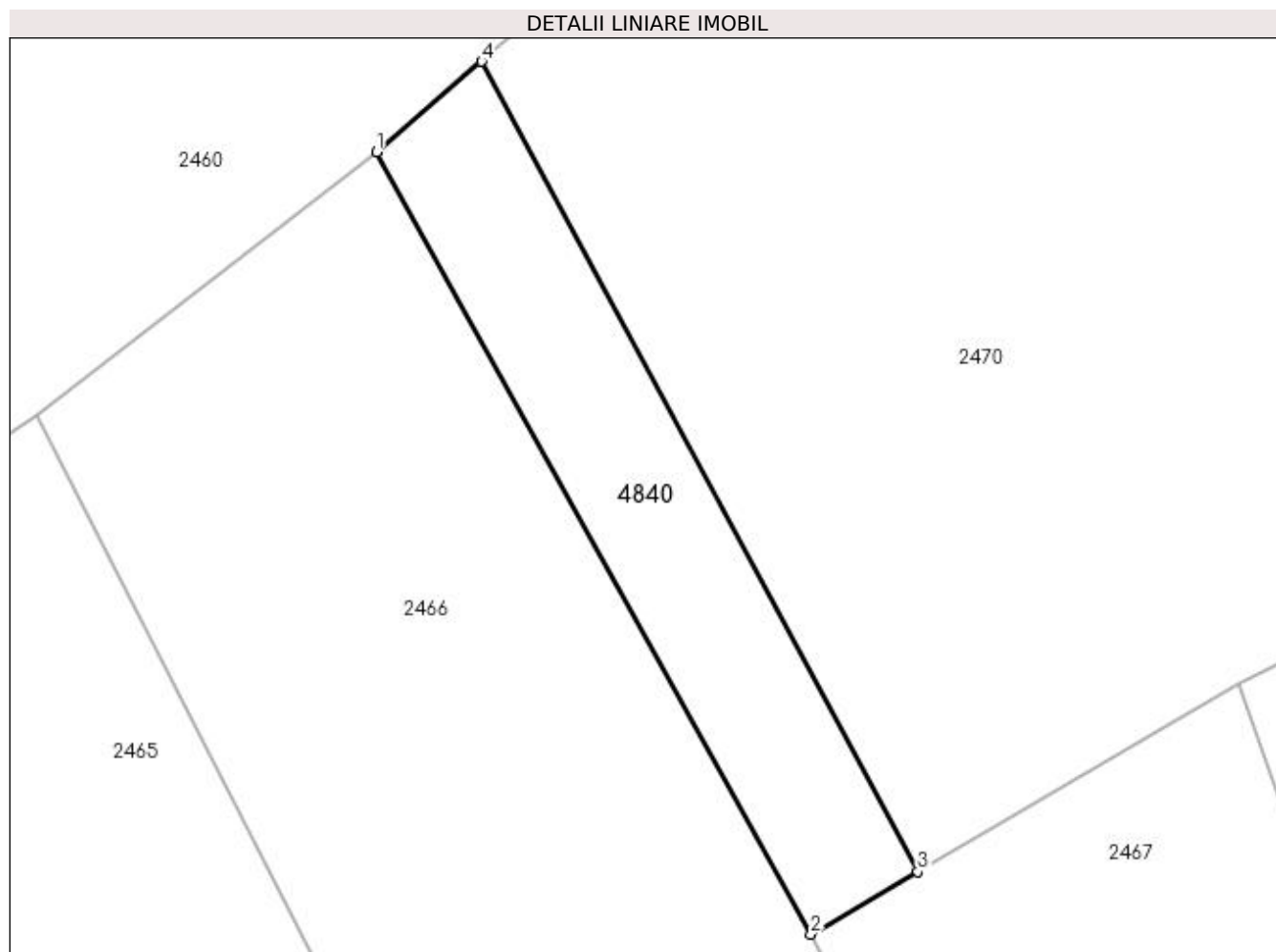
Inscrieri privind dezmembramintele dreptului de proprietate, drepturi reale de garanție și sarcini	Referințe
NU SUNT	

Anexa Nr. 1 La Partea I

Teren

Nr cadastral	Suprafața (mp)*	Observații / Referințe
	86	

* Suprafața este determinată în planul de proiecție Stereo 70.



Date referitoare la teren

Crt	Categorie folosință	Intravilan	Suprafața (mp)	Tarla	Parcelă	Nr. topo	Observații / Referințe
1	faneata	DA	86	20	1269	-	

Lungime Segmente

1) Valorile lungimilor segmentelor sunt obținute din proiecție în plan.

Punct început	X / Y	Punct sfârșit	X / Y	Lungime segment (** (m)
1	507.644,739 421.354,687	2	507.656,479 421.333,553	24.176
2	507.656,479 421.333,553	3	507.659,368 421.335,247	3.349
3	507.659,368 421.335,247	4	507.647,581 421.357,136	24.861
4	507.647,581 421.357,136	1	507.644,739 421.354,687	3.752

**** Lungimile segmentelor sunt determinate în planul de proiecție Stereo 70 și sunt rotunjite la 1 milimetru.**

***** Distanța dintre puncte este formată din segmente cumulate ce sunt mai mici decât valoarea 1 milimetru.**

**DATE DESPRE IMOBILUL NR. 4841**

Oficiul de Cadastru și Publicitate Imobiliară ARGES
Biroul de Cadastru și Publicitate Imobiliară Campulung

A. Partea I. Descrierea imobilului

TEREN Intravilan

Adresa: Loc. Valea Mare Pravat, Jud. Arges

Nr. Crt	Nr cadastral Nr. topografic	Suprafața* (mp)	Observații / Referințe
A1		131	Sector cadastral:27 Teren neimprejmuit;

B. Partea II. Proprietari și acte

Inscrieri privitoare la dreptul de proprietate și alte drepturi reale	Referințe
/	
Act Normativ nr. 7, din 13/03/1996 emis de PARLAMENT (art. 13 alin. 15);	
B1	A1
1) COMUNA VALEA MARE PRAVAT, CIF:5010196	

C. Partea III. SARCINI .

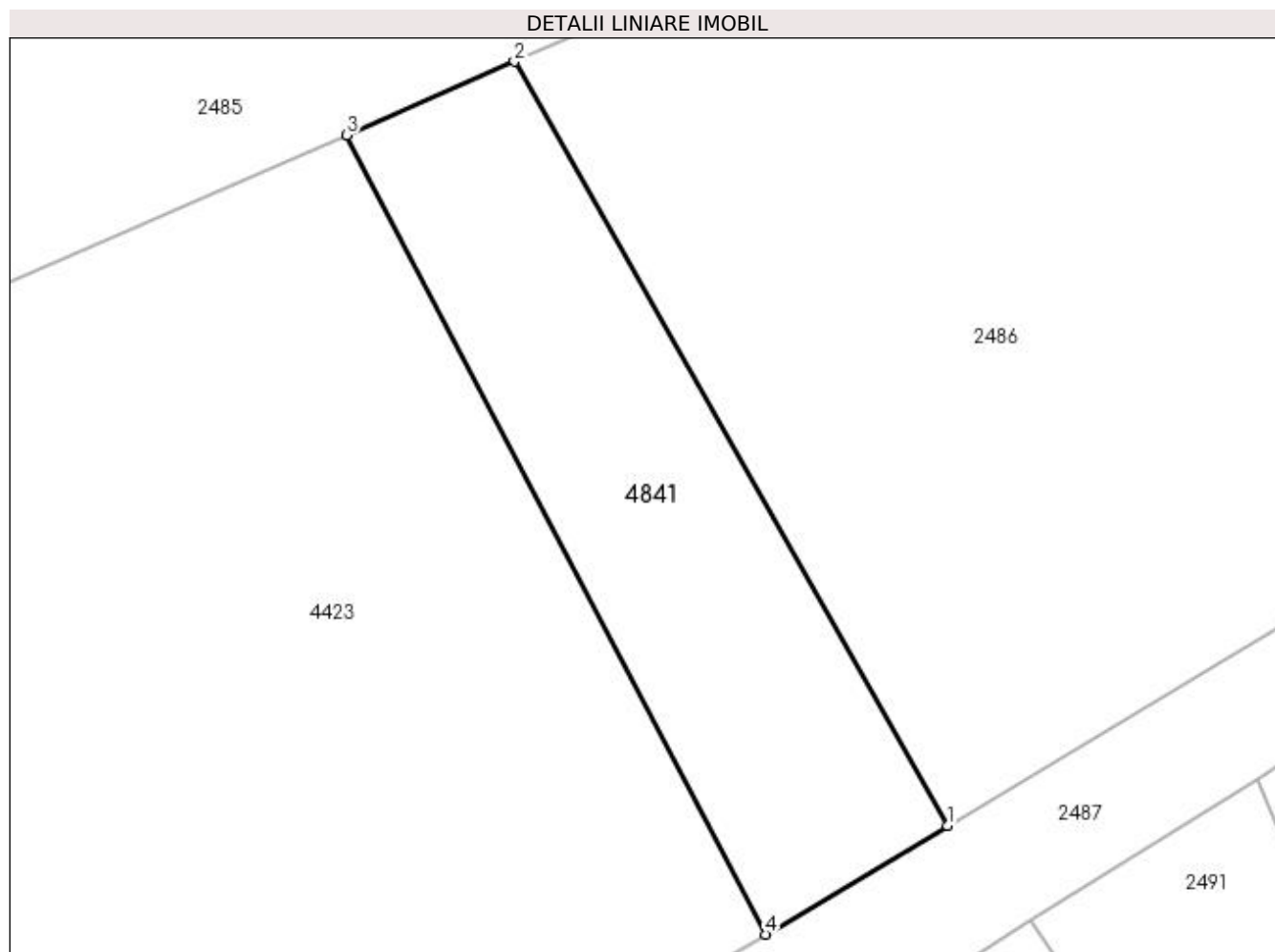
Inscrieri privind dezmembramintele dreptului de proprietate, drepturi reale de garanție și sarcini	Referințe
NU SUNT	

Anexa Nr. 1 La Partea I

Teren

Nr cadastral	Suprafața (mp)*	Observații / Referințe
	131	

* Suprafața este determinată în planul de proiecție Stereo 70.



Date referitoare la teren

Crt	Categorie folosință	Intravilan	Suprafața (mp)	Tarla	Parcelă	Nr. topo	Observații / Referințe
1	faneata	DA	131	20	1255,1256	-	

Lungime Segmente

1) Valorile lungimilor segmentelor sunt obținute din proiecție în plan.

Punct început	X / Y	Punct sfârșit	X / Y	Lungime segment (** (m)
1	507.770,515 421.441,191	2	507.758,691 421.462,037	23.966
2	507.758,691 421.462,037	3	507.754,114 421.460,033	4.996
3	507.754,114 421.460,033	4	507.765,562 421.438,218	24.636
4	507.765,562 421.438,218	1	507.770,515 421.441,191	5.777

**** Lungimile segmentelor sunt determinate în planul de proiecţie Stereo 70 şi sunt rotunjite la 1 milimetru.**

***** Distanţa dintre puncte este formată din segmente cumulate ce sunt mai mici decât valoarea 1 milimetru.**

**DATE DESPRE IMOBILUL NR. 4842**

Oficiul de Cadastru și Publicitate Imobiliară ARGES
Biroul de Cadastru și Publicitate Imobiliară Campulung

A. Partea I. Descrierea imobilului

TEREN Intravilan

Adresa: Loc. Selari, Jud. Arges

Nr. Crt	Nr cadastral Nr. topografic	Suprafața* (mp)	Observații / Referințe
A1		846	Sector cadastral:30 Teren neimprejmuit;

B. Partea II. Proprietari și acte

Inscrieri privitoare la dreptul de proprietate și alte drepturi reale	Referințe
/	
Act Normativ nr. 7, din 13/03/1996 emis de PARLAMENT (art. 13 alin. 15);	
B1	A1
Inscrierea provizorie, drept de PROPRIETATE, dobandit prin Lege, cota actuala 1/1, cota initiala 1/1 1) COMUNA VALEA MARE PRAVAT, CIF:5010196	

C. Partea III. SARCINI .

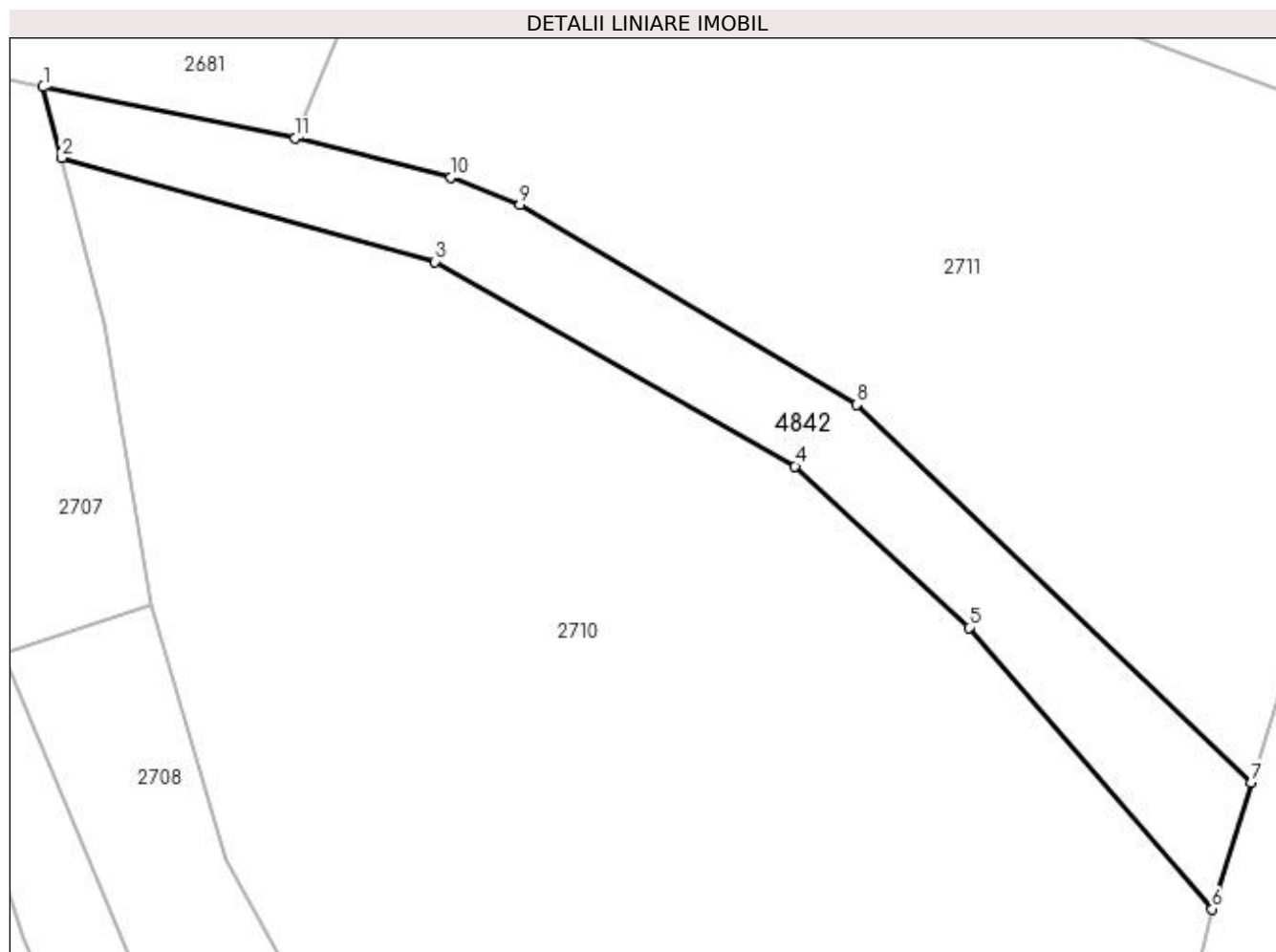
Inscrieri privind dezmembramintele dreptului de proprietate, drepturi reale de garanție și sarcini	Referințe
NU SUNT	

Anexa Nr. 1 La Partea I

Teren

Nr cadastral	Suprafața (mp)*	Observații / Referințe
	846	

* Suprafața este determinată în planul de proiecție Stereo 70.



Date referitoare la teren

Crt	Categorie folosință	Intravilan	Suprafața (mp)	Tarla	Parcelă	Nr. topo	Observații / Referințe
1	faneata	DA	846	2	24	-	

Lungime Segmente

1) Valorile lungimilor segmentelor sunt obținute din proiecție în plan.

Punct început	X / Y	Punct sfârșit	X / Y	Lungime segment (** (m)
1	508.213,545 421.024,53	2	508.215,073 421.018,656	6.069
2	508.215,073 421.018,656	3	508.245,985 421.010,077	32.08
3	508.245,985 421.010,077	4	508.275,776 420.993,169	34.255
4	508.275,776 420.993,169	5	508.290,171 420.979,817	19.634
5	508.290,171 420.979,817	6	508.310,305 420.956,532	30.783

Punct început	X / Y	Punct sfârșit	X / Y	Lungime segment (** (m)
6	508.310,305 420.956,532	7	508.313,529 420.966,999	10.952
7	508.313,529 420.966,999	8	508.280,882 420.998,246	45.191
8	508.280,882 420.998,246	9	508.253,012 421.014,777	32.404
9	508.253,012 421.014,777	10	508.247,316 421.017,06	6.136
10	508.247,316 421.017,06	11	508.234,395 421.020,286	13.318
11	508.234,395 421.020,286	1	508.213,545 421.024,53	21.278

** Lungimile segmentelor sunt determinate în planul de proiecție Stereo 70 și sunt rotunjite la 1 milimetru.

*** Distanța dintre puncte este formată din segmente cumulate ce sunt mai mici decât valoarea 1 milimetru.

**DATE DESPRE IMOBILUL NR. 4843**

Oficiul de Cadastru și Publicitate Imobiliară ARGES
Biroul de Cadastru și Publicitate Imobiliară Campulung

A. Partea I. Descrierea imobilului

TEREN Intravilan

Adresa: Loc. Selari, Jud. Arges

Nr. Crt	Nr cadastral Nr. topografic	Suprafața* (mp)	Observații / Referințe
A1		750	Sector cadastral:31 Teren neimprejmuit;

B. Partea II. Proprietari și acte

Inscrieri privitoare la dreptul de proprietate și alte drepturi reale	Referințe
/	
Act Normativ nr. 7, din 13/03/1996 emis de PARLAMENT (art. 13 alin. 15);	
B1	A1
Inscrierea provizorie, drept de PROPRIETATE, dobandit prin Lege, cota actuala 1/1, cota initiala 1/1 1) COMUNA VALEA MARE PRAVAT, CIF:5010196	

C. Partea III. SARCINI .

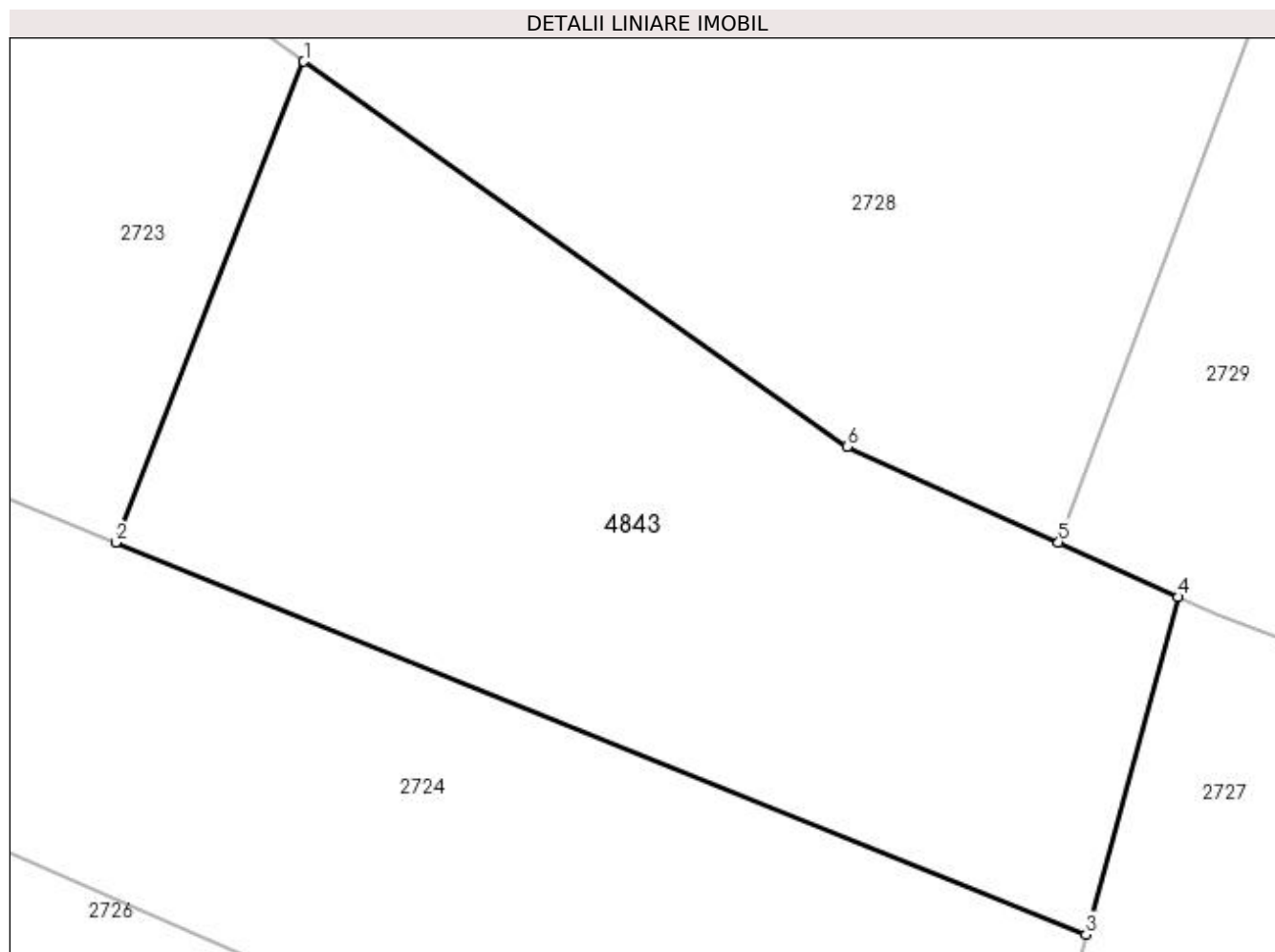
Inscrieri privind dezmembramintele dreptului de proprietate, drepturi reale de garanție și sarcini	Referințe
NU SUNT	

Anexa Nr. 1 La Partea I

Teren

Nr cadastral	Suprafața (mp)*	Observații / Referințe
	750	

* Suprafața este determinată în planul de proiecție Stereo 70.



Date referitoare la teren

Crt	Categorie folosință	Intravilan	Suprafața (mp)	Tarla	Parcelă	Nr. topo	Observații / Referințe
1	faneata	DA	750	4	64,66	-	

Lungime Segmente

1) Valorile lungimilor segmentelor sunt obținute din proiecție în plan.

Punct început	X / Y	Punct sfârșit	X / Y	Lungime segment (** (m)
1	507.960,645 420.640,946	2	507.952,685 420.620,623	21.826
2	507.952,685 420.620,623	3	507.993,71 420.604,055	44.244
3	507.993,71 420.604,055	4	507.997,626 420.618,314	14.787
4	507.997,626 420.618,314	5	507.992,555 420.620,631	5.575
5	507.992,555 420.620,631	6	507.983,61 420.624,673	9.816

Punct început	X / Y	Punct sfârșit	X / Y	Lungime segment (** (m)
6	507.983,61 420.624,673	1	507.960,645 420.640,946	28.146

** Lungimile segmentelor sunt determinate în planul de proiecție Stereo 70 și sunt rotunjite la 1 milimetru.

*** Distanța dintre puncte este formată din segmente cumulate ce sunt mai mici decât valoarea 1 milimetru.

**DATE DESPRE IMOBILUL NR. 4844**

Oficiul de Cadastru și Publicitate Imobiliară ARGES
Biroul de Cadastru și Publicitate Imobiliară Campulung

A. Partea I. Descrierea imobilului

TEREN Intravilan

Adresa: Loc. Gura Pravat, Jud. Arges

Nr. Crt	Nr cadastral Nr. topografic	Suprafața* (mp)	Observații / Referințe
A1		400	Sector cadastral:19 Teren neimprejmuit;

B. Partea II. Proprietari și acte

Inscrieri privitoare la dreptul de proprietate și alte drepturi reale	Referințe
/	
Act Normativ nr. 7, din 13/03/1996 emis de PARLAMENT (art. 13 alin. 15);	
B1	A1
Inscrierea provizorie, drept de PROPRIETATE, dobandit prin Lege, cota actuala 1/1, cota initiala 1/1 1) COMUNA VALEA MARE PRAVĂȚ, CIF:5010196	

C. Partea III. SARCINI .

Inscrieri privind dezmembramintele dreptului de proprietate, drepturi reale de garanție și sarcini	Referințe
NU SUNT	

Anexa Nr. 1 La Partea I

Teren

Nr cadastral	Suprafața (mp)*	Observații / Referințe
	400	

* Suprafața este determinată în planul de proiecție Stereo 70.



Date referitoare la teren

Crt	Categorie folosință	Intravilan	Suprafața (mp)	Tarla	Parcelă	Nr. topo	Observații / Referințe
1	pasune	DA	400	3	45,46	-	

Lungime Segmente

1) Valorile lungimilor segmentelor sunt obținute din proiecție în plan.

Punct început	X / Y	Punct sfârșit	X / Y	Lungime segment (** (m)
1	510.112,954 425.003,905	2	510.115,54 425.010,034	6.652
2	510.115,54 425.010,034	3	510.099,603 425.014,435	16.534
3	510.099,603 425.014,435	4	510.097,015 424.987,225	27.333
4	510.097,015 424.987,225	5	510.091,102 424.962,707	25.221
5	510.091,102 424.962,707	6	510.095,96 424.969,834	8.625

Punct început	X / Y	Punct sfârșit	X / Y	Lungime segment (** (m)
6	510.095,96 424.969,834	7	510.098,604 424.974,971	5.777
7	510.098,604 424.974,971	8	510.102,96 424.985,331	11.239
8	510.102,96 424.985,331	9	510.104,129 424.989,069	3.917
9	510.104,129 424.989,069	1	510.112,954 425.003,905	17.262

** Lungimile segmentelor sunt determinate în planul de proiecție Stereo 70 și sunt rotunjite la 1 milimetru.

*** Distanța dintre puncte este formată din segmente cumulate ce sunt mai mici decât valoarea 1 milimetru.

**DATE DESPRE IMOBILUL NR. 4845**

Oficiul de Cadastru și Publicitate Imobiliară ARGES
Biroul de Cadastru și Publicitate Imobiliară Campulung

A. Partea I. Descrierea imobilului

TEREN Extravilan

Adresa: Jud. Arges

Nr. Crt	Nr cadastral Nr. topografic	Suprafața* (mp)	Observații / Referințe
A1		50.000	Sector cadastral:21 Teren neimprejmuit;

B. Partea II. Proprietari și acte

Inscrieri privitoare la dreptul de proprietate și alte drepturi reale		Referințe
/		
Act Administrativ nr. 3056, din 04/06/2003 emis de CJPSDPAT ARGES;		
B1	Intabulare, drept de PROPRIETATE, dobândit prin Lege, cota actuala 1/1, cota initiala 1/1 1) STANCILĂ NICOLAE, lipsă CNP 2) STANCILĂ IOAN-DAN, lipsă CNP 3) STĂNCILĂ GHEORGHE, lipsă CNP 4) NEAGA AURELIA, lipsă CNP 5) MANOLACHE ILEANA, lipsă CNP 6) ANGHEL GABRIELA, lipsă CNP	A1

C. Partea III. SARCINI .

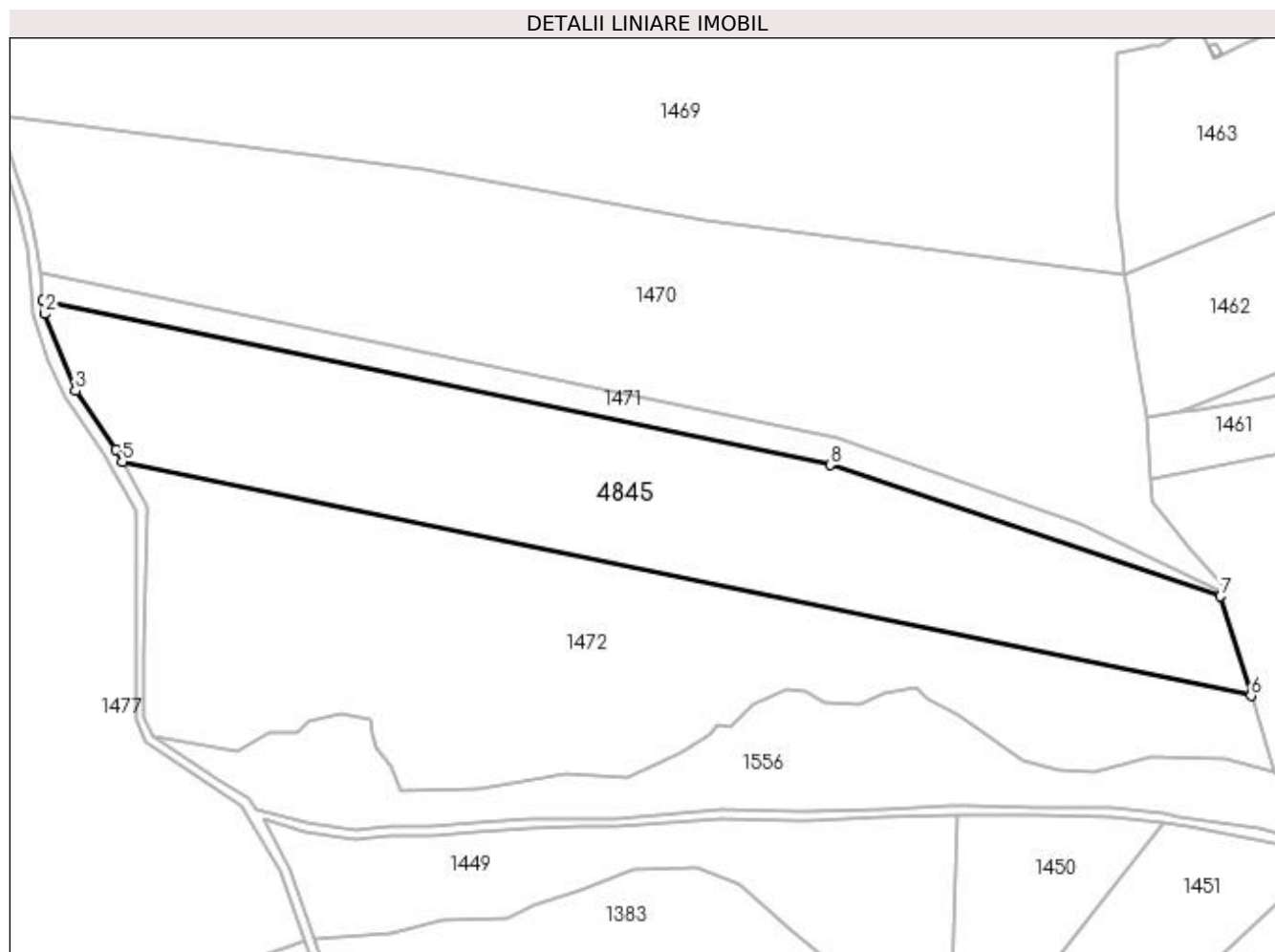
Inscrieri privind dezmembramintele dreptului de proprietate, drepturi reale de garanție și sarcini	Referințe
NU SUNT	

Anexa Nr. 1 La Partea I

Teren

Nr cadastral	Suprafața (mp)*	Observații / Referințe
	50.000	

* Suprafața este determinată în planul de proiecție Stereo 70.



Date referitoare la teren

Crt	Categorie folosință	Intra vilan	Suprafața (mp)	Tarla	Parcelă	Nr. topo	Observații / Referințe
1	padure	NU	50.000	41	696	-	În act se regăsește UP VI și UA 10B

Lungime Segmente

1) Valorile lungimilor segmentelor sunt obținute din proiecție în plan.

Punct început	X / Y	Punct sfârșit	X / Y	Lungime segment (** (m)
1	508.186,068 424.760,005	2	508.186,972 424.752,248	7.809
2	508.186,972 424.752,248	3	508.204,364 424.708,831	46.771
3	508.204,364 424.708,831	4	508.227,084 424.675,721	40.156
4	508.227,084 424.675,721	5	508.230,901 424.668,644	8.041
5	508.230,901 424.668,644	6	508.868,93 424.536,401	651.59

Punct început	X / Y	Punct sfârșit	X / Y	Lungime segment (** (m)
6	508.868,93 424.536,401	7	508.851,722 424.592,703	58.873
7	508.851,722 424.592,703	8	508.630,883 424.666,769	232.928
8	508.630,883 424.666,769	1	508.186,068 424.760,005	454.481

** Lungimile segmentelor sunt determinate în planul de proiecție Stereo 70 și sunt rotunjite la 1 milimetru.

*** Distanța dintre puncte este formată din segmente cumulate ce sunt mai mici decât valoarea 1 milimetru.

**DATE DESPRE IMOBILUL NR. 4846**

Oficiul de Cadastru și Publicitate Imobiliară ARGES
Biroul de Cadastru și Publicitate Imobiliară Campulung

A. Partea I. Descrierea imobilului

TEREN Extravilan

Adresa: Jud. Arges

Nr. Crt	Nr cadastral Nr. topografic	Suprafața* (mp)	Observații / Referințe
A1		212	Sector cadastral:47 Teren neimprejmuit;

B. Partea II. Proprietari și acte

Inscrieri privitoare la dreptul de proprietate și alte drepturi reale	Referințe
/	
Act Normativ nr. 7, din 13/03/1996 emis de PARLAMENT (art. 13 alin. 15);	
B1	A1
Inscrierea provizorie, drept de PROPRIETATE, dobandit prin Lege, cota actuala 1/1, cota initiala 1/1 1) COMUNA VALEA MARE PRAVĂȚ, CIF:5010196	

C. Partea III. SARCINI .

Inscrieri privind dezmembramintele dreptului de proprietate, drepturi reale de garanție și sarcini	Referințe
NU SUNT	

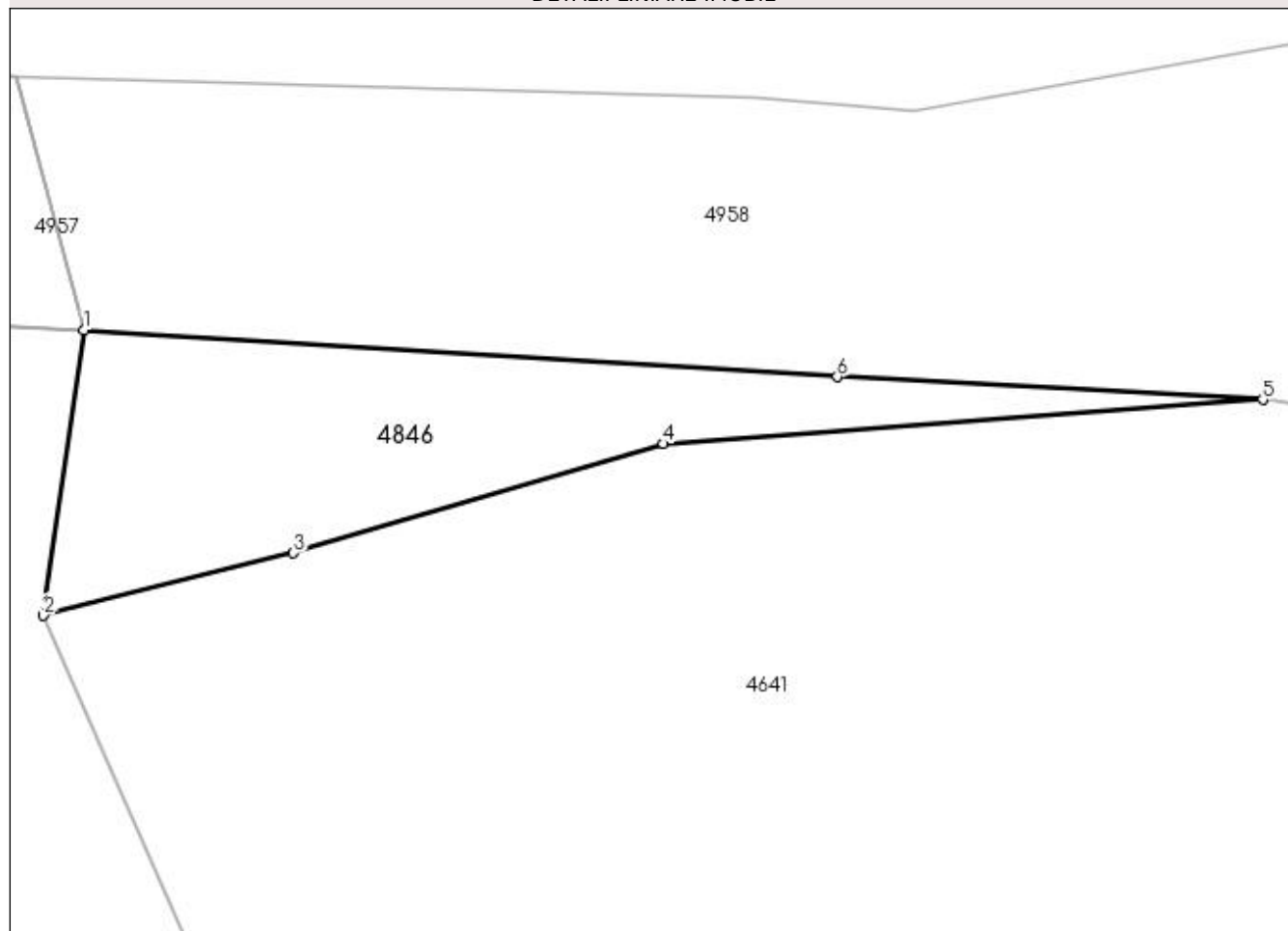
Anexa Nr. 1 La Partea I

Teren

Nr cadastral	Suprafața (mp)*	Observații / Referințe
	212	

* Suprafața este determinată în planul de proiecție Stereo 70.

DETALII LINIARE IMOBIL



Date referitoare la teren

Crt	Categorie folosință	Intra vilan	Suprafața (mp)	Tarla	Parcelă	Nr. topo	Observații / Referințe
1	pasune	NU	212	30	493	-	

Lungime Segmente

1) Valorile lungimilor segmentelor sunt obținute din proiecție în plan.

Punct început	X / Y	Punct sfârșit	X / Y	Lungime segment (** (m)
1	510.051,023 418.928,189	2	510.049,397 418.916,763	11.541
2	510.049,397 418.916,763	3	510.059,397 418.919,261	10.307
3	510.059,397 418.919,261	4	510.074,197 418.923,631	15.432
4	510.074,197 418.923,631	5	510.098,17 418.925,397	24.038
5	510.098,17 418.925,397	6	510.081,144 418.926,31	17.05

Punct început	X / Y	Punct sfârșit	X / Y	Lungime segment (** (m)
6	510.081,144 418.926,31	1	510.051,023 418.928,189	30.18

** Lungimile segmentelor sunt determinate în planul de proiecție Stereo 70 și sunt rotunjite la 1 milimetru.

*** Distanța dintre puncte este formată din segmente cumulate ce sunt mai mici decât valoarea 1 milimetru.

**DATE DESPRE IMOBILUL NR. 4847**

Oficiul de Cadastru și Publicitate Imobiliară ARGES
Biroul de Cadastru și Publicitate Imobiliară Campulung

A. Partea I. Descrierea imobilului

TEREN Extravilan

Adresa: Jud. Arges

Nr. Crt	Nr cadastral Nr. topografic	Suprafața* (mp)	Observații / Referințe
A1		1.598	Sector cadastral:47 Teren neimprejmuit;

B. Partea II. Proprietari și acte

Inscrieri privitoare la dreptul de proprietate și alte drepturi reale	Referințe
/	
Act Normativ nr. 7, din 13/03/1996 emis de PARLAMENT (art. 13 alin. 15);	
B1	A1
Inscrierea provizorie, drept de PROPRIETATE, dobandit prin Lege, cota actuala 1/1, cota initiala 1/1 1) COMUNA VALEA MARE PRAVĂȚ, CIF:5010196	

C. Partea III. SARCINI .

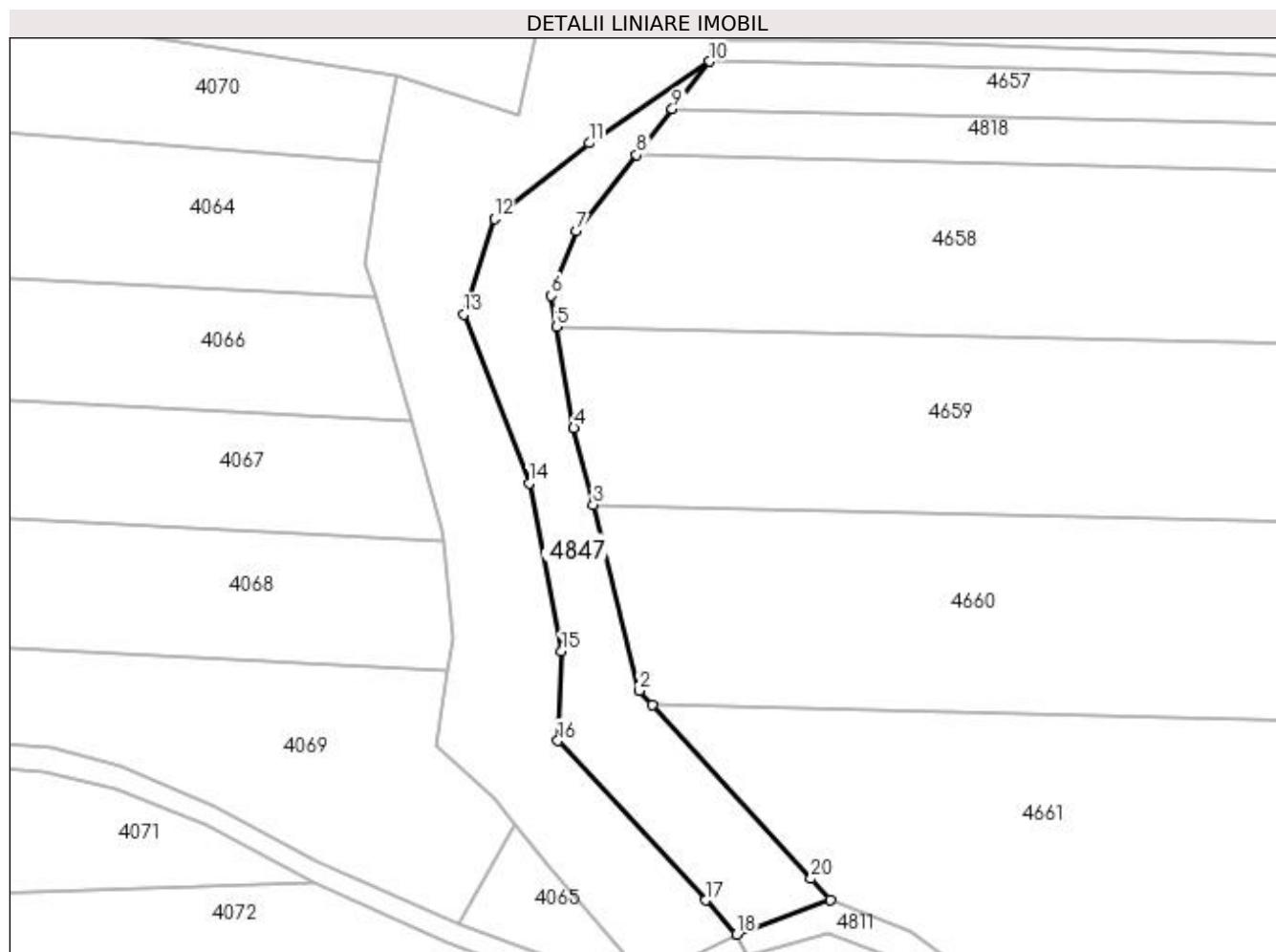
Inscrieri privind dezmembramintele dreptului de proprietate, drepturi reale de garanție și sarcini	Referințe
NU SUNT	

Anexa Nr. 1 La Partea I

Teren

Nr cadastral	Suprafața (mp)*	Observații / Referințe
	1.598	

* Suprafața este determinată în planul de proiecție Stereo 70.



Date referitoare la teren

Crt	Categorie folosință	Intra vilan	Suprafața (mp)	Tarla	Parcelă	Nr. topo	Observații / Referințe
1	pasune	NU	1.598	30	501	-	

Lungime Segmente

1) Valorile lungimilor segmentelor sunt obținute din proiecție în plan.

Punct început	X / Y	Punct sfârșit	X / Y	Lungime segment (** (m)
1	510.202,194 418.108,331	2	510.200,167 418.110,549	3.005
2	510.200,167 418.110,549	3	510.193,131 418.138,746	29.062
3	510.193,131 418.138,746	4	510.190,232 418.150,362	11.972
4	510.190,232 418.150,362	5	510.187,621 418.165,747	15.605
5	510.187,621 418.165,747	6	510.186,824 418.170,439	4.759

Punct început	X / Y	Punct sfârșit	X / Y	Lungime segment (** (m)
6	510.186,824 418.170,439	7	510.190,647 418.180,198	10.481
7	510.190,647 418.180,198	8	510.199,747 418.191,809	14.752
8	510.199,747 418.191,809	9	510.205,175 418.198,736	8.8
9	510.205,175 418.198,736	10	510.210,836 418.205,96	9.178
10	510.210,836 418.205,96	11	510.192,559 418.193,59	22.07
11	510.192,559 418.193,59	12	510.178,166 418.182,083	18.427
12	510.178,166 418.182,083	13	510.173,54 418.167,596	15.208
13	510.173,54 418.167,596	14	510.183,43 418.141,994	27.446
14	510.183,43 418.141,994	15	510.188,321 418.116,512	25.947
15	510.188,321 418.116,512	16	510.187,802 418.102,929	13.593
16	510.187,802 418.102,929	17	510.210,219 418.078,738	32.981
17	510.210,219 418.078,738	18	510.214,952 418.073,587	6.995
18	510.214,952 418.073,587	19	510.229,147 418.078,845	15.138
19	510.229,147 418.078,845	20	510.226,224 418.082,044	4.333
20	510.226,224 418.082,044	1	510.202,194 418.108,331	35.615

** Lungimile segmentelor sunt determinate în planul de proiecție Stereo 70 și sunt rotunjite la 1 milimetru.

*** Distanța dintre puncte este formată din segmente cumulate ce sunt mai mici decât valoarea 1 milimetru.

**DATE DESPRE IMOBILUL NR. 4848**

Oficiul de Cadastru și Publicitate Imobiliară ARGES
Biroul de Cadastru și Publicitate Imobiliară Campulung

A. Partea I. Descrierea imobilului

TEREN Extravilan

Adresa: Jud. Arges

Nr. Crt	Nr cadastral Nr. topografic	Suprafața* (mp)	Observații / Referințe
A1		237	Sector cadastral:34 Teren neimprejmuit;

B. Partea II. Proprietari și acte

Inscrieri privitoare la dreptul de proprietate și alte drepturi reale	Referințe
/	
Act Normativ nr. 7, din 13/03/1996 emis de PARLAMENT (art. 13 alin. 15);	
B1	A1
Inscrierea provizorie, drept de PROPRIETATE, dobandit prin Lege, cota actuala 1/1, cota initiala 1/1 1) COMUNA VALEA MARE PRAVAT, CIF:5010196	

C. Partea III. SARCINI .

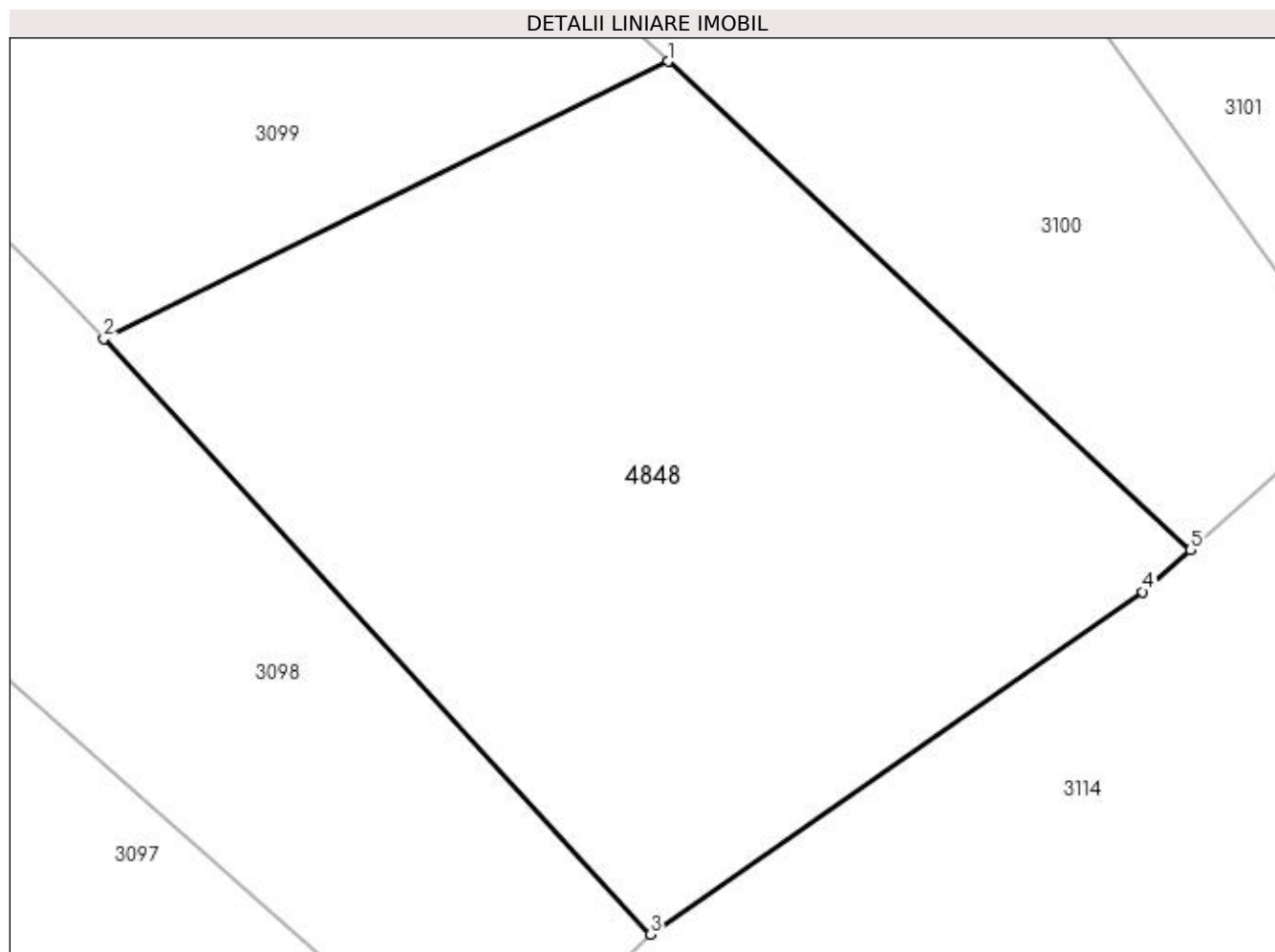
Inscrieri privind dezmembramintele dreptului de proprietate, drepturi reale de garanție și sarcini	Referințe
NU SUNT	

Anexa Nr. 1 La Partea I

Teren

Nr cadastral	Suprafața (mp)*	Observații / Referințe
	237	

* Suprafața este determinată în planul de proiecție Stereo 70.



Date referitoare la teren

Crt	Categorie folosință	Intra vilan	Suprafața (mp)	Tarla	Parcelă	Nr. topo	Observații / Referințe
1	faneata	NU	237	35	608	-	

Lungime Segmente

1) Valorile lungimilor segmentelor sunt obținute din proiecție în plan.

Punct început	X / Y	Punct sfârșit	X / Y	Lungime segment (** (m)
1	507.780,903 420.424,931	2	507.768,337 420.418,765	13.997
2	507.768,337 420.418,765	3	507.780,515 420.405,509	18.001
3	507.780,515 420.405,509	4	507.791,469 420.413,129	13.344
4	507.791,469 420.413,129	5	507.792,531 420.414,068	1.418
5	507.792,531 420.414,068	1	507.780,903 420.424,931	15.913

**** Lungimile segmentelor sunt determinate în planul de proiecţie Stereo 70 şi sunt rotunjite la 1 milimetru.**

***** Distanţa dintre puncte este formată din segmente cumulate ce sunt mai mici decât valoarea 1 milimetru.**

**DATE DESPRE IMOBILUL NR. 4849**

Oficiul de Cadastru și Publicitate Imobiliară ARGES
Biroul de Cadastru și Publicitate Imobiliară Campulung

A. Partea I. Descrierea imobilului

TEREN Extravilan

Adresa: Jud. Arges

Nr. Crt	Nr cadastral Nr. topografic	Suprafața* (mp)	Observații / Referințe
A1		450	Sector cadastral:34 Teren neimprejmuit;

B. Partea II. Proprietari și acte

Inscrieri privitoare la dreptul de proprietate și alte drepturi reale		Referințe
/		
Act Normativ nr. 7, din 13/03/1996 emis de PARLAMENT (art. 13 alin. 15);		
B1	Inscrierea provizorie, drept de PROPRIETATE, dobandit prin Lege, cota actuala 1/1, cota initiala 1/1 1) COMUNA VALEA MARE PRAVAT, CIF:5010196	A1

C. Partea III. SARCINI .

Inscrieri privind dezmembramintele dreptului de proprietate, drepturi reale de garanție și sarcini	Referințe
NU SUNT	

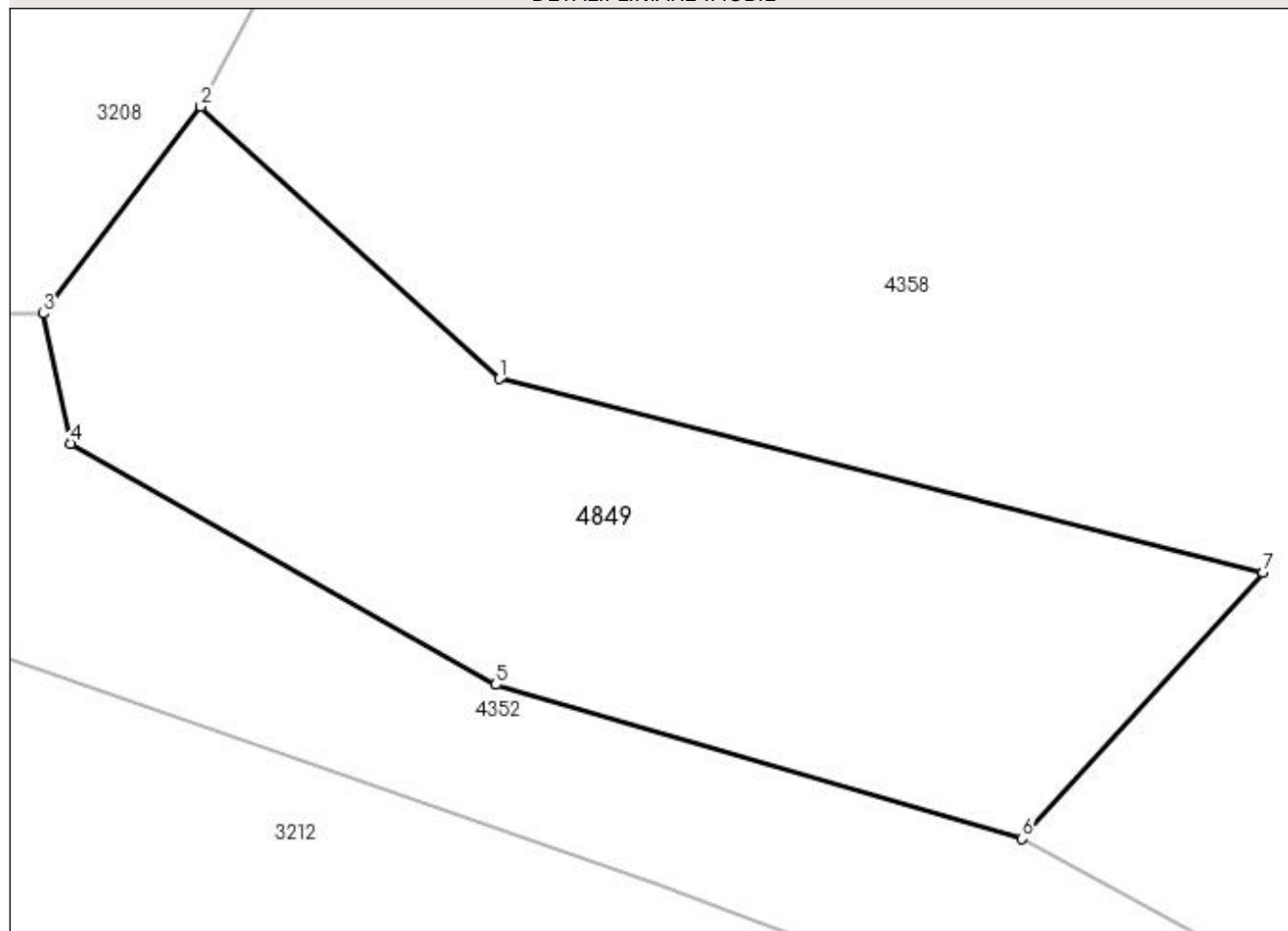
Anexa Nr. 1 La Partea I

Teren

Nr cadastral	Suprafața (mp)*	Observații / Referințe
	450	

* Suprafața este determinată în planul de proiecție Stereo 70.

DETALII LINIARE IMOBIL



Date referitoare la teren

Crt	Categorie folosință	Intravilan	Suprafața (mp)	Tarla	Parcelă	Nr. topo	Observații / Referințe
1	pasune	NU	450	35	607	-	

Lungime Segmente

1) Valorile lungimilor segmentelor sunt obținute din proiecție în plan.

Punct început	X / Y	Punct sfârșit	X / Y	Lungime segment (** (m)
1	507.717,154 420.016,327	2	507.706,477 420.026,05	14.441
2	507.706,477 420.026,05	3	507.700,855 420.018,655	9.289
3	507.700,855 420.018,655	4	507.701,825 420.014,01	4.745
4	507.701,825 420.014,01	5	507.717,026 420.005,388	17.476
5	507.717,026 420.005,388	6	507.735,838 419.999,882	19.601

Punct început	X / Y	Punct sfârșit	X / Y	Lungime segment (** (m)
6	507.735,838 419.999,882	7	507.744,45 420.009,412	12.845
7	507.744,45 420.009,412	1	507.717,154 420.016,327	28.158

** Lungimile segmentelor sunt determinate în planul de proiecție Stereo 70 și sunt rotunjite la 1 milimetru.

*** Distanța dintre puncte este formată din segmente cumulate ce sunt mai mici decât valoarea 1 milimetru.

**DATE DESPRE IMOBILUL NR. 4850**

Oficiul de Cadastru și Publicitate Imobiliară ARGES
Biroul de Cadastru și Publicitate Imobiliară Campulung

A. Partea I. Descrierea imobilului

TEREN Intravilan

Adresa: Loc. Selari, Jud. Arges

Nr. Crt	Nr cadastral Nr. topografic	Suprafața* (mp)	Observații / Referințe
A1		12.620	Sector cadastral:34 Teren neimprejmuit;

B. Partea II. Proprietari și acte

Inscrieri privitoare la dreptul de proprietate și alte drepturi reale		Referințe
/		
Hotarare Judecatoreasca nr. 4251, din 27/10/2000 emis de JUDECATORIA CAMPULUNG;		
B1	Intabulare, drept de PROPRIETATE bun propriu , dobandit prin lesire Din Indiviziune, cota actuala 1/1, cota initiala 1/1 1) VIȘOIU ELENA, lipsă CNP	A1

C. Partea III. SARCINI .

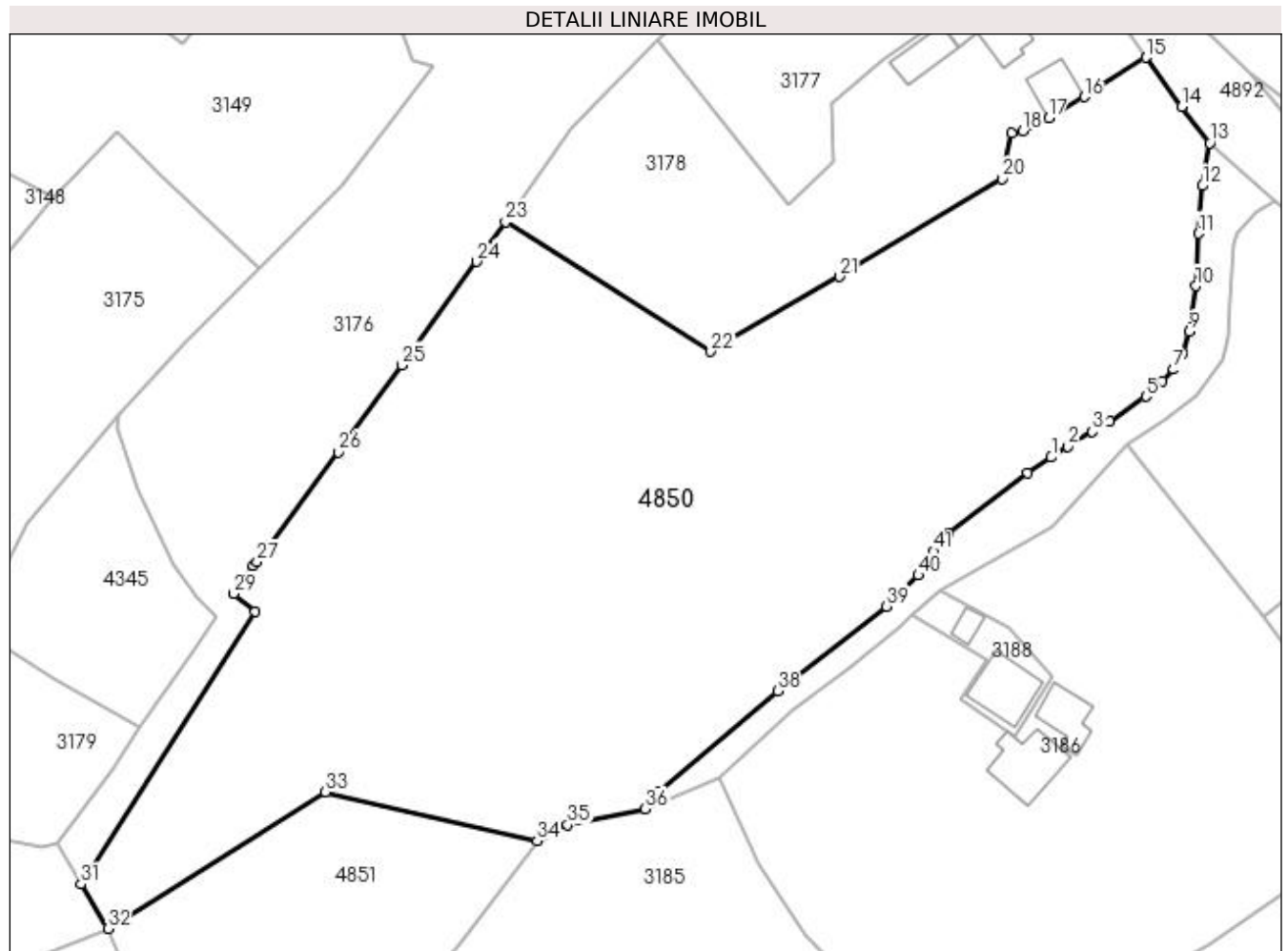
Inscrieri privind dezmembramintele dreptului de proprietate, drepturi reale de garanție și sarcini	Referințe
NU SUNT	

Anexa Nr. 1 La Partea I

Teren

Nr cadastral	Suprafața (mp)*	Observații / Referințe
	12.620	

* Suprafața este determinată în planul de proiecție Stereo 70.



Date referitoare la teren

Crt	Categorie folosință	Intravilan	Suprafața (mp)	Tarla	Parcelă	Nr. topo	Observații / Referințe
1	faneata	DA	9.060	15	358-361,364	-	
2	livada	DA	1.380	15	353,354	-	
3	arabil	DA	2.180	15	361,363	-	

Lungime Segmente

1) Valorile lungimilor segmentelor sunt obținute din proiecție în plan.

Punct început	X / Y	Punct sfârșit	X / Y	Lungime segment	Punct început	X / Y	Punct sfârșit	X / Y	Lungime segment	Punct început	X / Y	Punct sfârșit	X / Y	Lungime segment
1	508.304,447 420.343,244	2	508.307,413 420.345,153	3.527	2	508.307,413 420.345,153	3	508.311,735 420.347,787	5.061	3	508.311,735 420.347,787	4	508.314,726 420.349,628	3.512
4	508.314,726 420.349,628	5	508.321,159 420.354,013	7.785	5	508.321,159 420.354,013	6	508.324,116 420.356,653	3.964	6	508.324,116 420.356,653	7	508.326,022 420.358,774	2.852
7	508.326,022 420.358,774	8	508.327,72 420.361,726	3.406	8	508.327,72 420.361,726	9	508.328,816 420.365,46	3.892	9	508.328,816 420.365,46	10	508.330,016 420.373,495	8.124
10	508.330,016 420.373,495	11	508.330,485 420.382,775	9.292	11	508.330,485 420.382,775	12	508.331,124 420.391,171	8.42	12	508.331,124 420.391,171	13	508.332,468 420.398,712	7.66

Punct început	X / Y	Punct sfârșit	X / Y	Lungime segment	Punct început	X / Y	Punct sfârșit	X / Y	Lungime segment	Punct început	X / Y	Punct sfârșit	X / Y	Lungime segment
13	508.332,468 420.398,712	14	508.327,506 420.405,178	8.15	14	508.327,506 420.405,178	15	508.321,163 420.413,833	10.73	15	508.321,163 420.413,833	16	508.310,288 420.406,913	12.89
16	508.310,288 420.406,913	17	508.303,973 420.403,146	7.353	17	508.303,973 420.403,146	18	508.299,466 420.400,895	5.038	18	508.299,466 420.400,895	19	508.297,436 420.400,512	2.066
19	508.297,436 420.400,512	20	508.295,747 420.392,414	8.272	20	508.295,747 420.392,414	21	508.267,03 420.375,166	33.49 9	21	508.267,03 420.375,166	22	508.244,284 420.361,949	26.30 7
22	508.244,284 420.361,949	23	508.208,034 420.384,801	42.85 2	23	508.208,034 420.384,801	24	508.202,95 420.377,78	8.668	24	508.202,95 420.377,78	25	508.189,67 420.359,54	22.56 2
25	508.189,67 420.359,54	26	508.178,44 420.344,19	19.01 9	26	508.178,44 420.344,19	27	508.164,08 420.324,78	24.14 5	27	508.164,08 420.324,78	28	508.163,41 420.324,062	0.982
28	508.163,41 420.324,062	29	508.159,93 420.319,2	5.979	29	508.159,93 420.319,2	30	508.163,81 420.316,04	5.004	30	508.163,81 420.316,04	31	508.133,018 420.267,876	57.16 6
31	508.133,018 420.267,876	32	508.137,73 420.260,053	9.132	32	508.137,73 420.260,053	33	508.176,211 420.284,157	45.40 7	33	508.176,211 420.284,157	34	508.213,592 420.275,533	38.36 3
34	508.213,592 420.275,533	35	508.218,996 420.278,369	6.103	35	508.218,996 420.278,369	36	508.232,654 420.281,206	13.95	36	508.232,654 420.281,206	37	508.234,766 420.284,075	3.563
37	508.234,766 420.284,075	38	508.256,143 420.301,98	27.88 5	38	508.256,143 420.301,98	39	508.275,374 420.316,941	24.36 5	39	508.275,374 420.316,941	40	508.280,958 420.322,423	7.825
40	508.280,958 420.322,423	41	508.283,642 420.326,664	5.019	41	508.283,642 420.326,664	42	508.286,386 420.329,853	4.207	42	508.286,386 420.329,853	43	508.300,295 420.340,485	17.50 7
43	508.300,295 420.340,485	1	508.304,447 420.343,244	4.985										

** Lungimile segmentelor sunt determinate în planul de proiecție Stereo 70 și sunt rotunjite la 1 milimetru.

*** Distanța dintre puncte este formată din segmente cumulate ce sunt mai mici decât valoarea 1 milimetru.

**DATE DESPRE IMOBILUL NR. 4851**

Oficiul de Cadastru și Publicitate Imobiliară ARGES
Biroul de Cadastru și Publicitate Imobiliară Campulung

A. Partea I. Descrierea imobilului

TEREN Intravilan

Adresa: Loc. Selari, Jud. Arges

Nr. Crt	Nr cadastral Nr. topografic	Suprafața* (mp)	Observații / Referințe
A1		2.500	Sector cadastral:34 Teren neimprejmuit;

B. Partea II. Proprietari și acte

Inscrieri privitoare la dreptul de proprietate și alte drepturi reale		Referințe
/		
Act Normativ nr. 7, din 13/03/1996 emis de PARLAMENT (art. 13 alin. 15);		
B1	Inscrierea provizorie, drept de PROPRIETATE, dobandit prin Lege, cota actuala 1/1, cota initiala 1/1 1) COMUNA VALEA MARE PRAVAT, CIF:5010196	A1

C. Partea III. SARCINI .

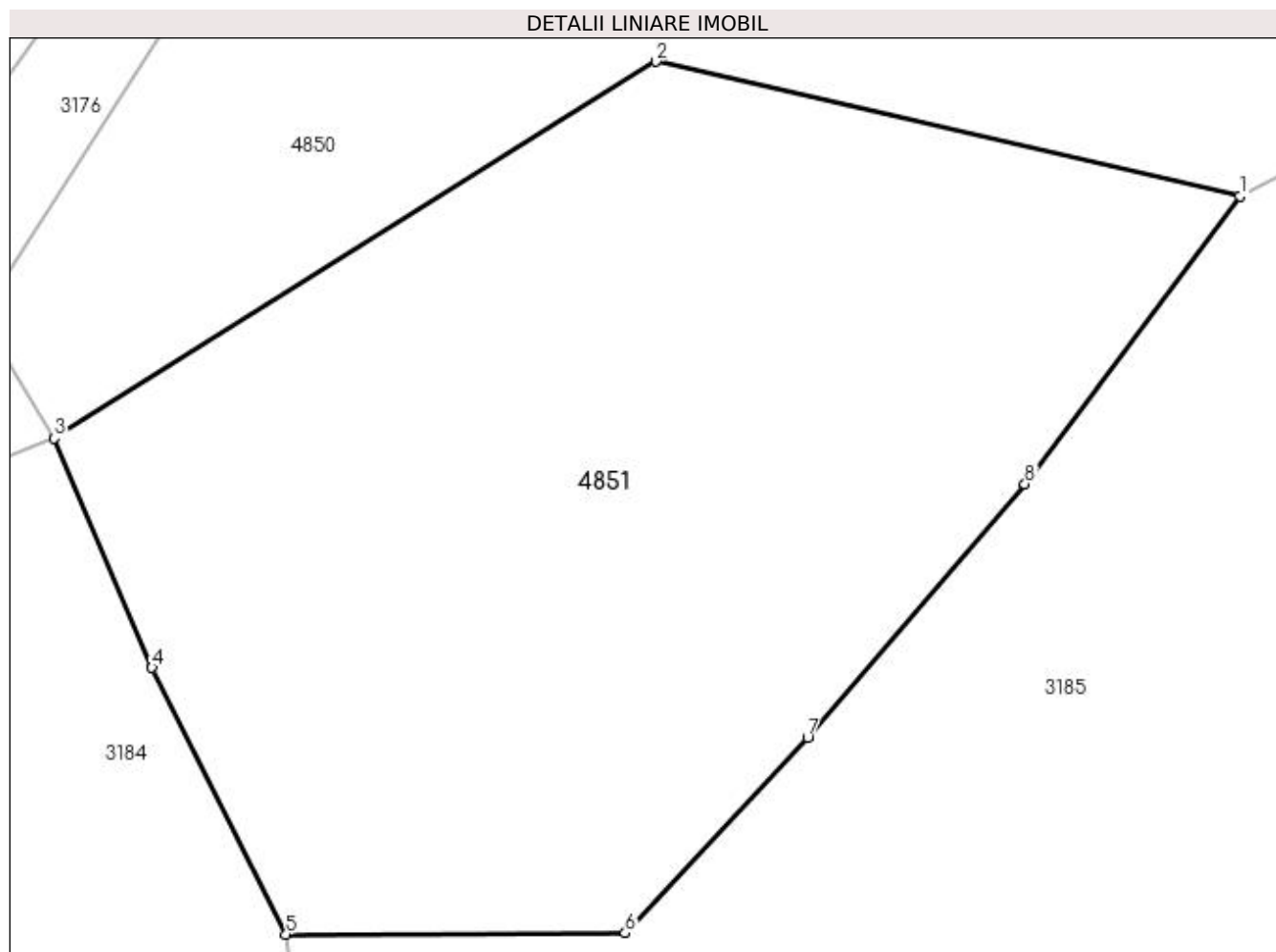
Inscrieri privind dezmembramintele dreptului de proprietate, drepturi reale de garanție și sarcini	Referințe
NU SUNT	

Anexa Nr. 1 La Partea I

Teren

Nr cadastral	Suprafața (mp)*	Observații / Referințe
	2.500	

* Suprafața este determinată în planul de proiecție Stereo 70.



Date referitoare la teren

Crt	Categorie folosință	Intravilan	Suprafața (mp)	Tarla	Parcelă	Nr. topo	Observații / Referințe
1	faneata	DA	2.500	15	353	-	

Lungime Segmente

1) Valorile lungimilor segmentelor sunt obținute din proiecție în plan.

Punct început	X / Y	Punct sfârșit	X / Y	Lungime segment (** (m)
1	508.213,592 420.275,533	2	508.176,211 420.284,157	38.363
2	508.176,211 420.284,157	3	508.137,73 420.260,053	45.407
3	508.137,73 420.260,053	4	508.143,968 420.245,372	15.951
4	508.143,968 420.245,372	5	508.152,541 420.228,315	19.09
5	508.152,541 420.228,315	6	508.174,25 420.228,394	21.709

Punct început	X / Y	Punct sfârșit	X / Y	Lungime segment (** (m)
6	508.174,25 420.228,394	7	508.185,94 420.240,922	17.135
7	508.185,94 420.240,922	8	508.199,845 420.257,129	21.355
8	508.199,845 420.257,129	1	508.213,592 420.275,533	22.971

** Lungimile segmentelor sunt determinate în planul de proiecție Stereo 70 și sunt rotunjite la 1 milimetru.

*** Distanța dintre puncte este formată din segmente cumulate ce sunt mai mici decât valoarea 1 milimetru.

**DATE DESPRE IMOBILUL NR. 4852**

Oficiul de Cadastru și Publicitate Imobiliară ARGES
Biroul de Cadastru și Publicitate Imobiliară Campulung

A. Partea I. Descrierea imobilului

TEREN Necunoscut

Adresa: Loc. Selari, Jud. Arges

Nr. Crt	Nr cadastral Nr. topografic	Suprafața* (mp)	Observații / Referințe
A1		1.200	Sector cadastral:35 Teren neimprejmuit;

B. Partea II. Proprietari și acte

Inscrieri privitoare la dreptul de proprietate și alte drepturi reale		Referințe
/		
Hotarare Judecatoreasca nr. 4251, din 27/10/2000 emis de JUDECATORIA CAMPULUNG (Titlu de proprietate nr.9781/20.05.1993 emis de CJPSDPAT ARGES);		
B1	Intabulare, drept de PROPRIETATE bun propriu , dobandit prin lesire Din Indiviziune, cota actuala 1/1, cota initiala 1/1 1) MIREA ANCA LORICA, lipsă CNP	A1

C. Partea III. SARCINI .

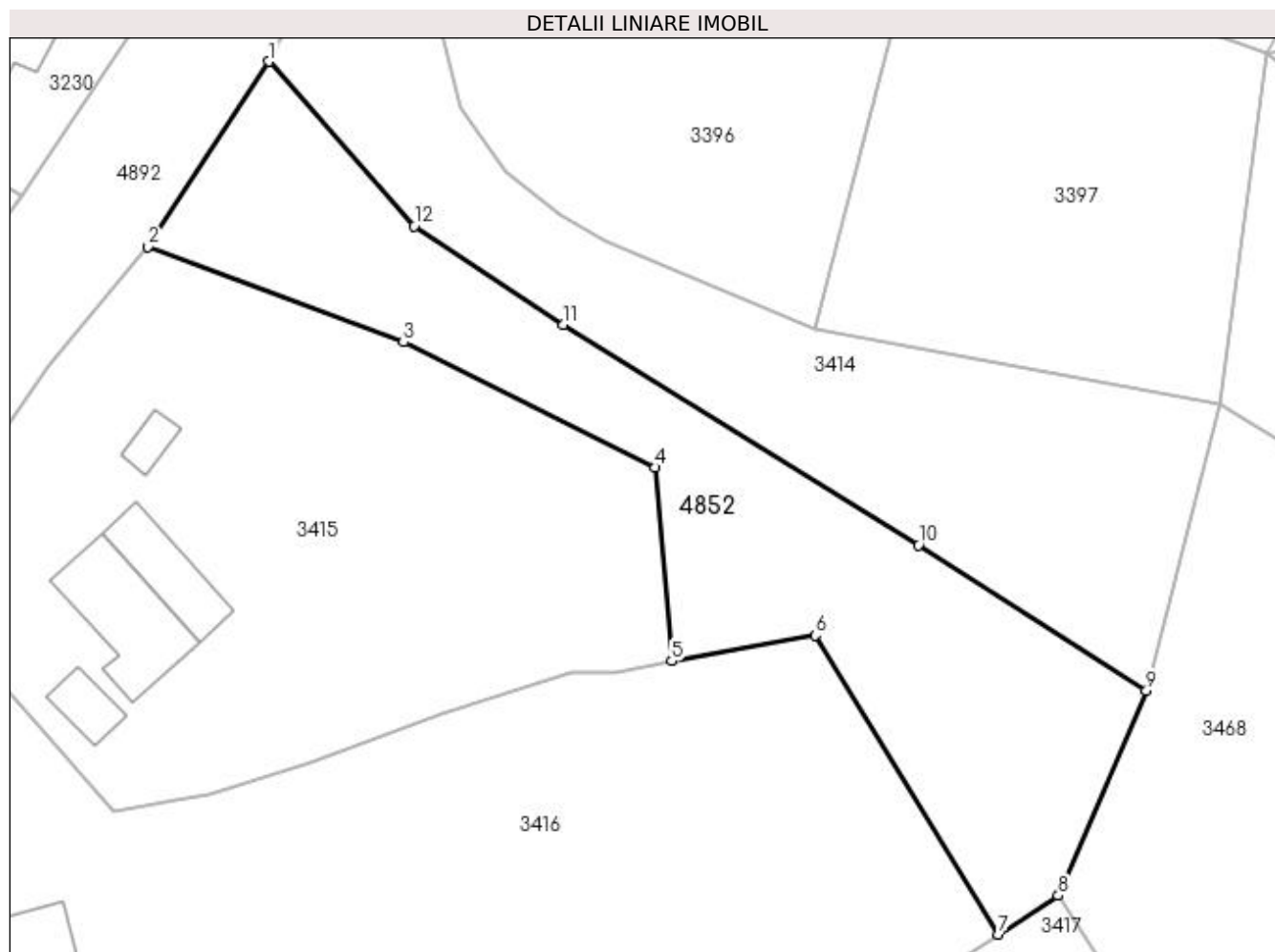
Inscrieri privind dezmembramintele dreptului de proprietate, drepturi reale de garanție și sarcini	Referințe
NU SUNT	

Anexa Nr. 1 La Partea I

Teren

Nr cadastral	Suprafața (mp)*	Observații / Referințe
	1.200	

* Suprafața este determinată în planul de proiecție Stereo 70.



Date referitoare la teren

Crt	Categorie folosință	Intra vilan	Suprafața (mp)	Tarla	Parcelă	Nr. topo	Observații / Referințe
1	faneata	DA	303	16	504	-	
2	pasune	NU	897	16	503,504	-	Pășune împădurită

Lungime Segmente

1) Valorile lungimilor segmentelor sunt obținute din proiecție în plan.

Punct început	X / Y	Punct sfârșit	X / Y	Lungime segment (** (m)
1	508.369,595 420.009,731	2	508.359,468 419.994,275	18.478
2	508.359,468 419.994,275	3	508.380,841 419.986,306	22.81
3	508.380,841 419.986,306	4	508.401,838 419.975,832	23.464
4	508.401,838 419.975,832	5	508.403,237 419.959,689	16.204

Punct început	X / Y	Punct sfârșit	X / Y	Lungime segment (** (m)
5	508.403,237 419.959,689	6	508.415,254 419.961,822	12.205
6	508.415,254 419.961,822	7	508.430,548 419.936,86	29.275
7	508.430,548 419.936,86	8	508.435,522 419.940,104	5.938
8	508.435,522 419.940,104	9	508.442,897 419.957,212	18.63
9	508.442,897 419.957,212	10	508.423,853 419.969,36	22.589
10	508.423,853 419.969,36	11	508.394,194 419.987,759	34.902
11	508.394,194 419.987,759	12	508.381,728 419.995,981	14.933
12	508.381,728 419.995,981	1	508.369,595 420.009,731	18.338

** Lungimile segmentelor sunt determinate în planul de proiecție Stereo 70 și sunt rotunjite la 1 milimetru.

*** Distanța dintre puncte este formată din segmente cumulate ce sunt mai mici decât valoarea 1 milimetru.

**DATE DESPRE IMOBILUL NR. 4853**

Oficiul de Cadastru și Publicitate Imobiliară ARGES
Biroul de Cadastru și Publicitate Imobiliară Campulung

A. Partea I. Descrierea imobilului

TEREN Intravilan

Adresa: Loc. Valea Mare Pravat, Jud. Arges

Nr. Crt	Nr cadastral Nr. topografic	Suprafața* (mp)	Observații / Referințe
A1		945	Sector cadastral:32 Teren neimprejmuit;

B. Partea II. Proprietari și acte

Inscrieri privitoare la dreptul de proprietate și alte drepturi reale	Referințe
/	
Act Normativ nr. 7, din 13/03/1996 emis de PARLAMENT (art. 13 alin. 15);	
B1	A1
Inscrierea provizorie, drept de PROPRIETATE, dobandit prin Lege, cota actuala 1/1, cota initiala 1/1 1) COMUNA VALEA MARE PRAVAT, CIF:5010196	

C. Partea III. SARCINI .

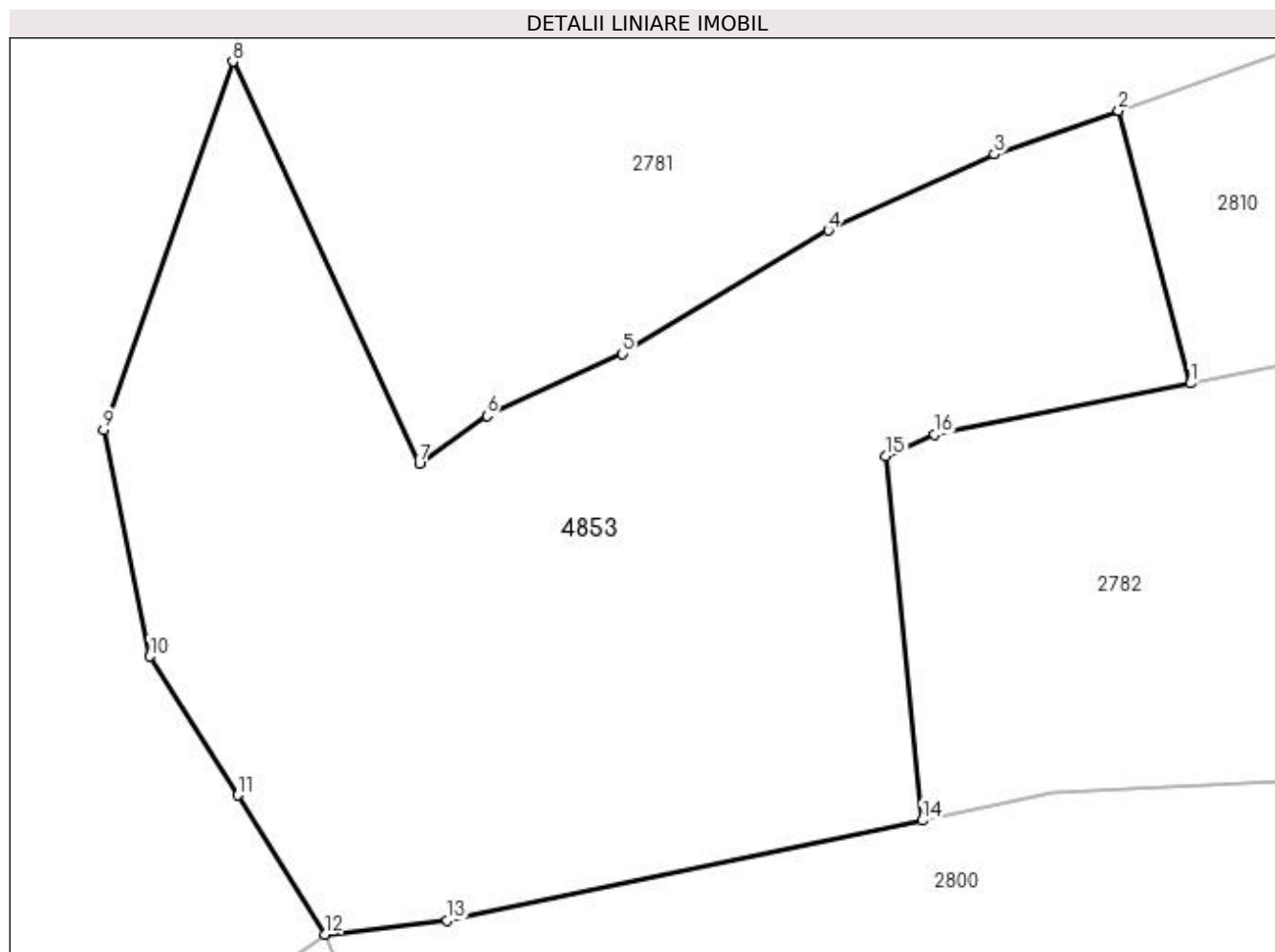
Inscrieri privind dezmembramintele dreptului de proprietate, drepturi reale de garanție și sarcini	Referințe
NU SUNT	

Anexa Nr. 1 La Partea I

Teren

Nr cadastral	Suprafața (mp)*	Observații / Referințe
	945	

* Suprafața este determinată în planul de proiecție Stereo 70.



Date referitoare la teren

Crt	Categorie folosință	Intravilan	Suprafața (mp)	Tarla	Parcelă	Nr. topo	Observații / Referințe
1	livada	DA	178	19	1185	-	
2	faneata	DA	429	19	1186	-	
3	arabil	DA	338	19	1186	-	

Lungime Segmente

1) Valorile lungimilor segmentelor sunt obținute din proiecție în plan.

Punct început	X / Y	Punct sfârșit	X / Y	Lungime segment (** (m)
1	507.916,573 421.017,259	2	507.913,463 421.029,039	12.184
2	507.913,463 421.029,039	3	507.908,074 421.027,159	5.708
3	507.908,074 421.027,159	4	507.900,909 421.023,87	7.884
4	507.900,909 421.023,87	5	507.891,991 421.018,537	10.391

Punct început	X / Y	Punct sfârșit	X / Y	Lungime segment (** (m)
5	507.891,991 421.018,537	6	507.886,152 421.015,854	6.426
6	507.886,152 421.015,854	7	507.883,226 421.013,768	3.593
7	507.883,226 421.013,768	8	507.875,157 421.031,163	19.175
8	507.875,157 421.031,163	9	507.869,574 421.015,246	16.868
9	507.869,574 421.015,246	10	507.871,578 421.005,461	9.988
10	507.871,578 421.005,461	11	507.875,36 420.999,451	7.101
11	507.875,36 420.999,451	12	507.879,142 420.993,442	7.1
12	507.879,142 420.993,442	13	507.884,43 420.994,052	5.323
13	507.884,43 420.994,052	14	507.904,972 420.998,364	20.99
14	507.904,972 420.998,364	15	507.903,401 421.014,118	15.832
15	507.903,401 421.014,118	16	507.905,508 421.015,042	2.301
16	507.905,508 421.015,042	1	507.916,573 421.017,259	11.285

** Lungimile segmentelor sunt determinate în planul de proiecție Stereo 70 și sunt rotunjite la 1 milimetru.

*** Distanța dintre puncte este formată din segmente cumulate ce sunt mai mici decât valoarea 1 milimetru.

**DATE DESPRE IMOBILUL NR. 4854**

Oficiul de Cadastru și Publicitate Imobiliară ARGES
Biroul de Cadastru și Publicitate Imobiliară Campulung

A. Partea I. Descrierea imobilului

TEREN Intravilan

Adresa: Loc. Valea Mare Pravat, Jud. Arges

Nr. Crt	Nr cadastral Nr. topografic	Suprafața* (mp)	Observații / Referințe
A1		403	Sector cadastral:32 Teren neimprejmuit;

B. Partea II. Proprietari și acte

Inscrieri privitoare la dreptul de proprietate și alte drepturi reale	Referințe
/	
Act Normativ nr. 7, din 13/03/1996 emis de PARLAMENT (art. 13 alin. 15);	
B1	A1
Inscrierea provizorie, drept de PROPRIETATE, dobandit prin Lege, cota actuala 1/1, cota initiala 1/1 1) COMUNA VALEA MARE PRAVAT, CIF:5010196	

C. Partea III. SARCINI .

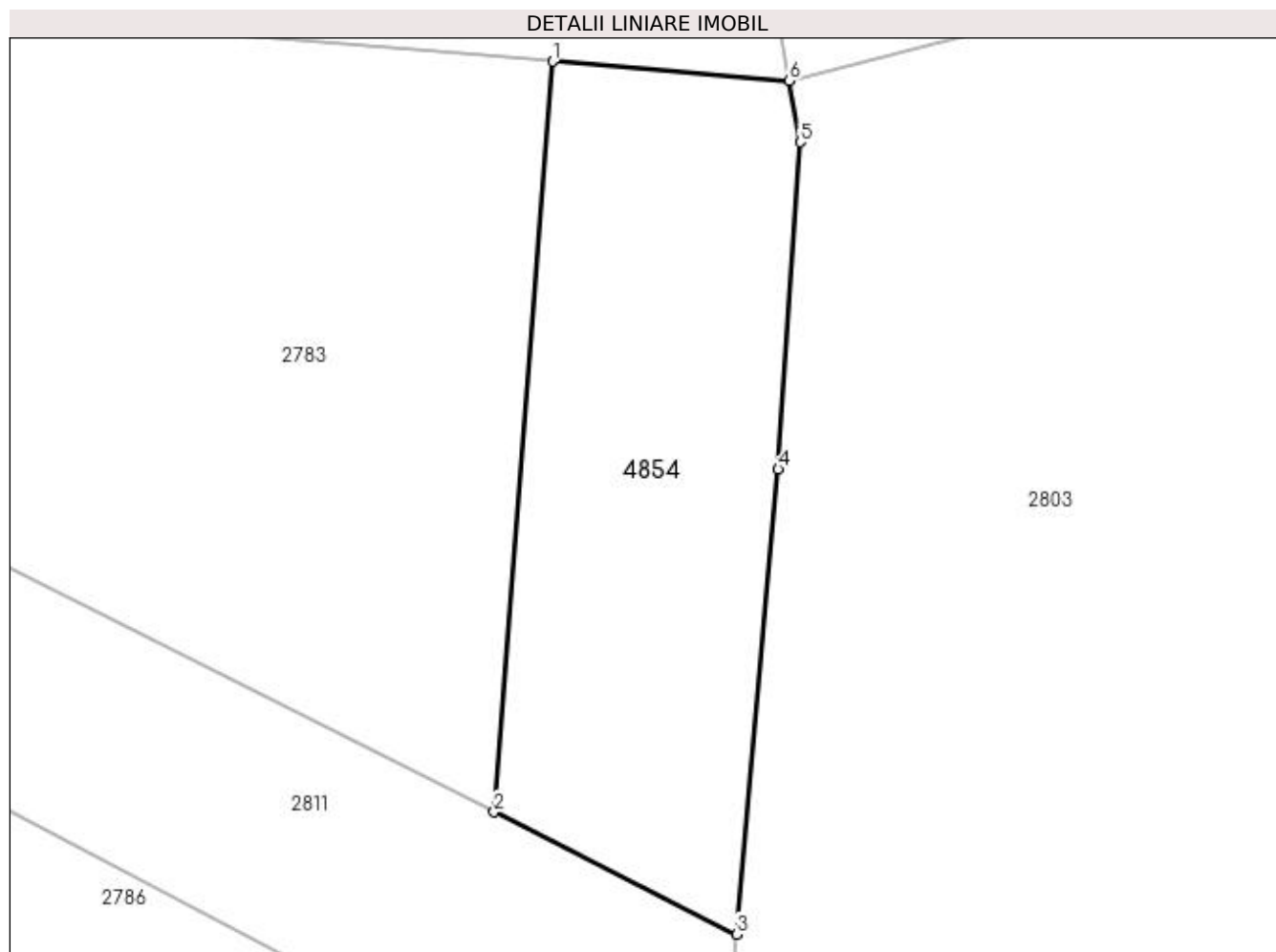
Inscrieri privind dezmembramintele dreptului de proprietate, drepturi reale de garanție și sarcini	Referințe
NU SUNT	

Anexa Nr. 1 La Partea I

Teren

Nr cadastral	Suprafața (mp)*	Observații / Referințe
	403	

* Suprafața este determinată în planul de proiecție Stereo 70.



Date referitoare la teren

Crt	Categorie folosință	Intravilan	Suprafața (mp)	Tarla	Parcelă	Nr. topo	Observații / Referințe
1	faneata	DA	403	19	1202,1203,1209	-	

Lungime Segmente

1) Valorile lungimilor segmentelor sunt obținute din proiecție în plan.

Punct început	X / Y	Punct sfârșit	X / Y	Lungime segment (** (m)
1	507.829,435 420.879,899	2	507.826,826 420.846,561	33.44
2	507.826,826 420.846,561	3	507.837,613 420.841,129	12.077
3	507.837,613 420.841,129	4	507.839,461 420.861,78	20.734
4	507.839,461 420.861,78	5	507.840,431 420.876,318	14.57
5	507.840,431 420.876,318	6	507.839,952 420.879,039	2.763

Punct început	X / Y	Punct sfârșit	X / Y	Lungime segment (** (m)
6	507.839,952 420.879,039	1	507.829,435 420.879,899	10.552

** Lungimile segmentelor sunt determinate în planul de proiecție Stereo 70 și sunt rotunjite la 1 milimetru.

*** Distanța dintre puncte este formată din segmente cumulate ce sunt mai mici decât valoarea 1 milimetru.

**DATE DESPRE IMOBILUL NR. 4855**

Oficiul de Cadastru și Publicitate Imobiliară ARGES
Biroul de Cadastru și Publicitate Imobiliară Campulung

A. Partea I. Descrierea imobilului

TEREN Extravilan

Adresa: Jud. Arges

Nr. Crt	Nr cadastral Nr. topografic	Suprafața* (mp)	Observații / Referințe
A1		1.827	Sector cadastral:44 Teren neimprejmuit;

B. Partea II. Proprietari și acte

Inscrieri privitoare la dreptul de proprietate și alte drepturi reale	Referințe
/	
Act Normativ nr. 7, din 13/03/1996 emis de PARLAMENT (art. 13 alin. 15);	
B1	Inscrierea provizorie, drept de PROPRIETATE, dobandit prin Lege, cota actuala 1/1, cota initiala 1/1
	1) COMUNA VALEA MARE PRAVĂȚ, CIF:5010196

C. Partea III. SARCINI .

Inscrieri privind dezmembramintele dreptului de proprietate, drepturi reale de garanție și sarcini	Referințe
NU SUNT	

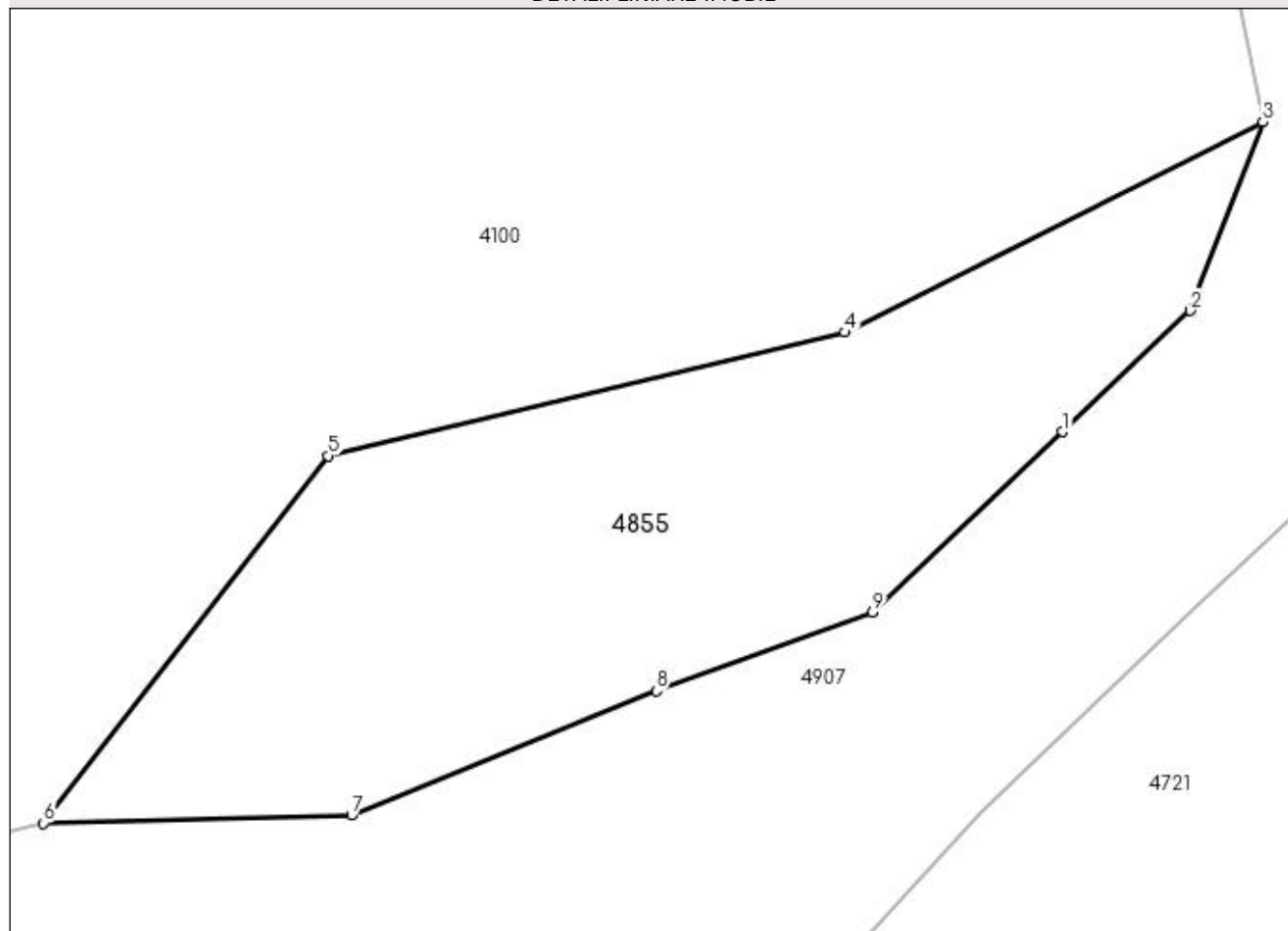
Anexa Nr. 1 La Partea I

Teren

Nr cadastral	Suprafața (mp)*	Observații / Referințe
	1.827	

* Suprafața este determinată în planul de proiecție Stereo 70.

DETALII LINIARE IMOBIL



Date referitoare la teren

Crt	Categorie folosință	Intra vilan	Suprafața (mp)	Tarla	Parcelă	Nr. topo	Observații / Referințe
1	padure	NU	1.827	31	535	-	

Lungime Segmente

1) Valorile lungimilor segmentelor sunt obținute din proiecție în plan.

Punct început	X / Y	Punct sfârșit	X / Y	Lungime segment (** (m)
1	510.195,462 417.466,902	2	510.205,368 417.476,295	13.651
2	510.205,368 417.476,295	3	510.210,987 417.490,905	15.653
3	510.210,987 417.490,905	4	510.178,59 417.474,613	36.263
4	510.178,59 417.474,613	5	510.138,555 417.465,039	41.164
5	510.138,555 417.465,039	6	510.116,476 417.436,579	36.02

Punct început	X / Y	Punct sfârșit	X / Y	Lungime segment (** (m)
6	510.116,476 417.436,579	7	510.140,344 417.437,202	23.876
7	510.140,344 417.437,202	8	510.163,966 417.446,848	25.516
8	510.163,966 417.446,848	9	510.180,73 417.452,941	17.837
9	510.180,73 417.452,941	1	510.195,462 417.466,902	20.296

** Lungimile segmentelor sunt determinate în planul de proiecție Stereo 70 și sunt rotunjite la 1 milimetru.

*** Distanța dintre puncte este formată din segmente cumulate ce sunt mai mici decât valoarea 1 milimetru.

**DATE DESPRE IMOBILUL NR. 4856**

Oficiul de Cadastru și Publicitate Imobiliară ARGES
Biroul de Cadastru și Publicitate Imobiliară Campulung

A. Partea I. Descrierea imobilului

TEREN Extravilan

Adresa: Jud. Arges

Nr. Crt	Nr cadastral Nr. topografic	Suprafața* (mp)	Observații / Referințe
A1		1.408	Sector cadastral:44 Teren neimprejmuit;

B. Partea II. Proprietari și acte

Inscrieri privitoare la dreptul de proprietate și alte drepturi reale	Referințe
/	
Act Normativ nr. 7, din 13/03/1996 emis de PARLAMENT (art. 13 alin. 15);	
B1	Inscrierea provizorie, drept de PROPRIETATE, dobandit prin Lege, cota actuala 1/1, cota initiala 1/1
	1) COMUNA VALEA MARE PRAVĂȚ, CIF:5010196

C. Partea III. SARCINI .

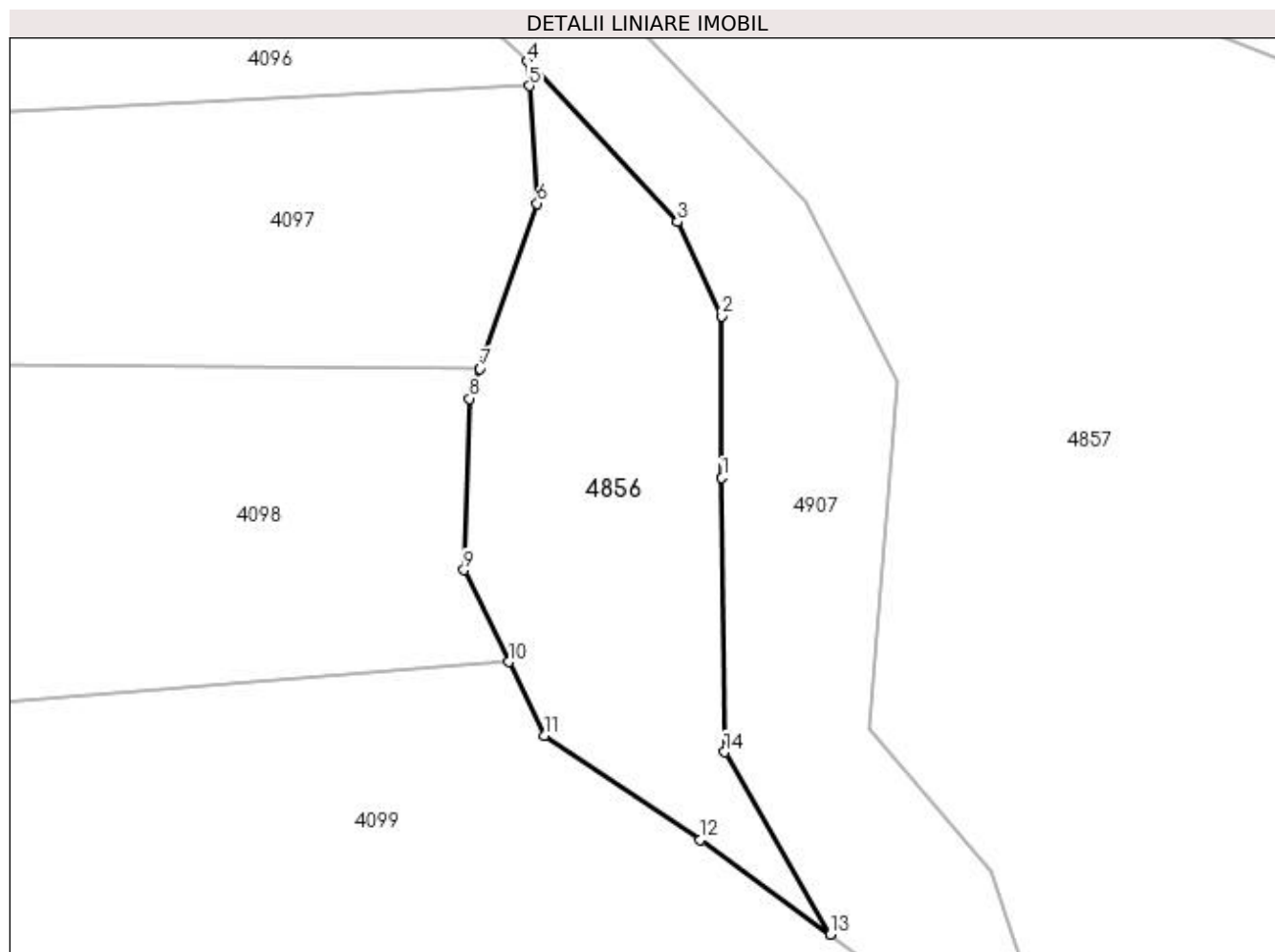
Inscrieri privind dezmembramintele dreptului de proprietate, drepturi reale de garanție și sarcini	Referințe
NU SUNT	

Anexa Nr. 1 La Partea I

Teren

Nr cadastral	Suprafața (mp)*	Observații / Referințe
	1.408	

* Suprafața este determinată în planul de proiecție Stereo 70.



Date referitoare la teren

Crt	Categorie folosință	Intra vilan	Suprafața (mp)	Tarla	Parcelă	Nr. topo	Observații / Referințe
1	padure	NU	1.408	31	535	-	

Lungime Segmente

1) Valorile lungimilor segmentelor sunt obținute din proiecție în plan.

Punct început	X / Y	Punct sfârșit	X / Y	Lungime segment (** (m)
1	510.133,783 417.361,88	2	510.133,783 417.377,836	15.956
2	510.133,783 417.377,836	3	510.129,406 417.387,101	10.247
3	510.129,406 417.387,101	4	510.114,613 417.402,932	21.667
4	510.114,613 417.402,932	5	510.114,774 417.400,532	2.405
5	510.114,774 417.400,532	6	510.115,554 417.388,939	11.619

Punct început	X / Y	Punct sfârșit	X / Y	Lungime segment (** (m)
6	510.115,554 417.388,939	7	510.109,923 417.372,645	17.24
7	510.109,923 417.372,645	8	510.108,904 417.369,697	3.119
8	510.108,904 417.369,697	9	510.108,321 417.352,803	16.904
9	510.108,321 417.352,803	10	510.112,749 417.343,738	10.089
10	510.112,749 417.343,738	11	510.116,288 417.336,491	8.065
11	510.116,288 417.336,491	12	510.131,64 417.326,199	18.483
12	510.131,64 417.326,199	13	510.144,465 417.316,878	15.854
13	510.144,465 417.316,878	14	510.134,034 417.334,838	20.769
14	510.134,034 417.334,838	1	510.133,783 417.361,88	27.043

** Lungimile segmentelor sunt determinate în planul de proiecție Stereo 70 și sunt rotunjite la 1 milimetru.

*** Distanța dintre puncte este formată din segmente cumulate ce sunt mai mici decât valoarea 1 milimetru.

**DATE DESPRE IMOBILUL NR. 4857**

Oficiul de Cadastru și Publicitate Imobiliară ARGES
Biroul de Cadastru și Publicitate Imobiliară Campulung

A. Partea I. Descrierea imobilului

TEREN Extravilan

Adresa: Jud. Arges

Nr. Crt	Nr cadastral Nr. topografic	Suprafața* (mp)	Observații / Referințe
A1		7.829	Sector cadastral:47 Teren neimprejmuit;

B. Partea II. Proprietari și acte

Inscrieri privitoare la dreptul de proprietate și alte drepturi reale	Referințe
/	
Act Normativ nr. 7, din 13/03/1996 emis de PARLAMENT (art. 13 alin. 15);	
B1	A1
Inscrierea provizorie, drept de PROPRIETATE, dobandit prin Lege, cota actuala 1/1, cota initiala 1/1 1) COMUNA VALEA MARE PRAVAT, CIF:5010196	

C. Partea III. SARCINI .

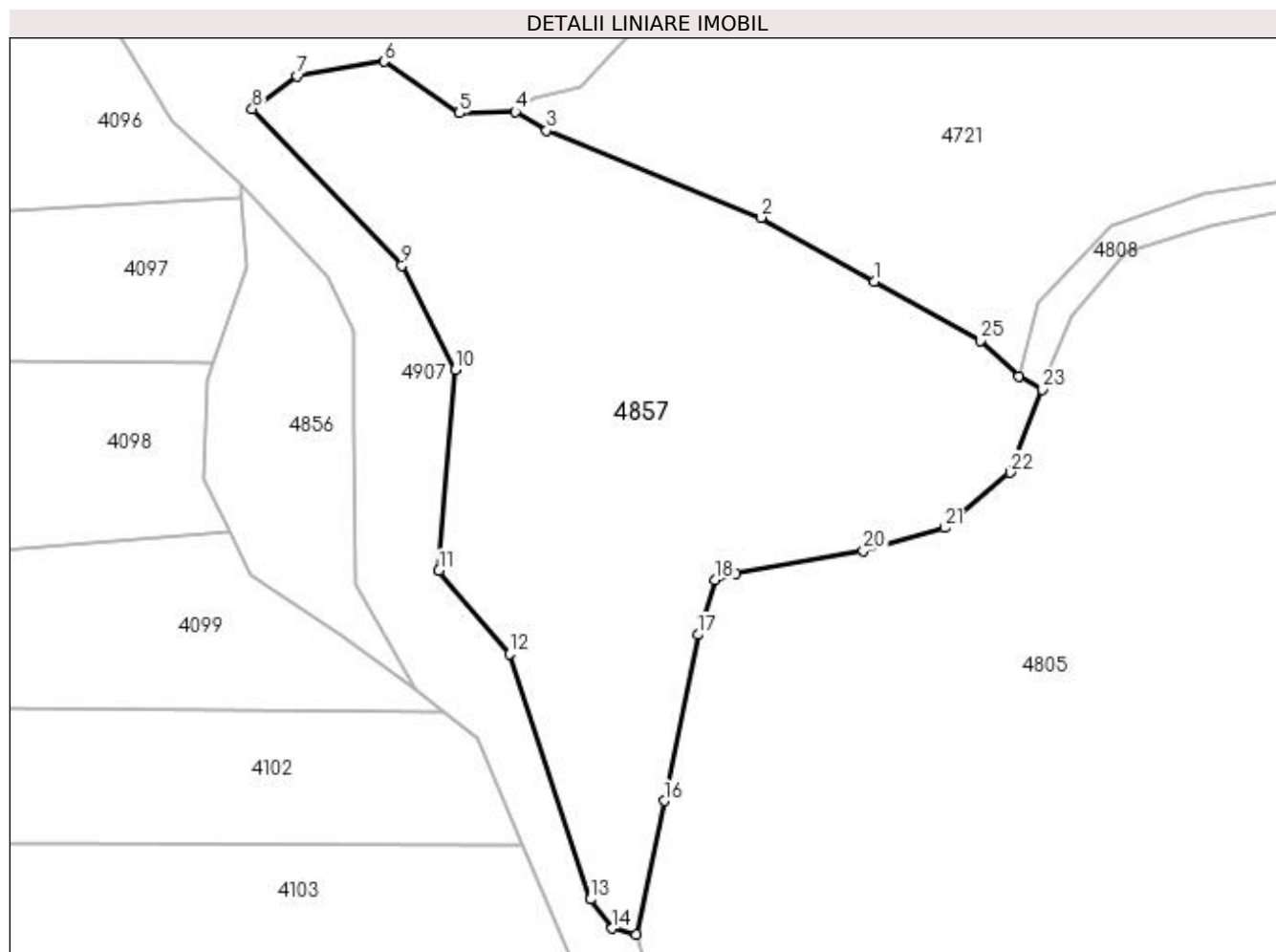
Inscrieri privind dezmembramintele dreptului de proprietate, drepturi reale de garanție și sarcini	Referințe
NU SUNT	

Anexa Nr. 1 La Partea I

Teren

Nr cadastral	Suprafața (mp)*	Observații / Referințe
	7.829	

* Suprafața este determinată în planul de proiecție Stereo 70.



Date referitoare la teren

Crt	Categorie folosință	Intra vilan	Suprafața (mp)	Tarla	Parcelă	Nr. topo	Observații / Referințe
1	arabil	NU	7.829	30	517,534	-	

Lungime Segmente

1) Valorile lungimilor segmentelor sunt obținute din proiecție în plan.

Punct început	X / Y	Punct sfârșit	X / Y	Lungime segment (** (m)
1	510.222,458 417.386,414	2	510.203,176 417.397,25	22.118
3	510.166,683 417.412,028	4	510.161,351 417.415,268	6.239
5	510.151,826 417.414,998	6	510.139,033 417.423,783	15.519
7	510.124,184 417.421,342	8	510.116,593 417.415,732	9.439
9	510.142,067 417.389,096	10	510.151,172 417.371,346	19.949

Punct început	X / Y	Punct sfârșit	X / Y	Lungime segment (** (m)
2	510.203,176 417.397,25	3	510.166,683 417.412,028	39.372
4	510.161,351 417.415,268	5	510.151,826 417.414,998	9.529
6	510.139,033 417.423,783	7	510.124,184 417.421,342	15.048
8	510.116,593 417.415,732	9	510.142,067 417.389,096	36.856
10	510.151,172 417.371,346	11	510.148,351 417.337,172	34.29

Punct început	X / Y	Punct sfârșit	X / Y	Lungime segment (** (m)
11	510.148,351 417.337,172	12	510.160,342 417.323,029	18.542
13	510.174,141 417.281,292	14	510.177,84 417.276,314	6.202
15	510.181,891 417.275,319	16	510.186,671 417.298,054	23.232
17	510.192,437 417.326,276	18	510.195,324 417.335,602	9.763
19	510.198,83 417.336,745	20	510.220,613 417.340,585	22.119
21	510.234,436 417.344,489	22	510.245,581 417.353,881	14.575
23	510.250,974 417.367,997	24	510.247,113 417.370,289	4.49
25	510.240,518 417.376,332	1	510.222,458 417.386,414	20.684

Punct început	X / Y	Punct sfârșit	X / Y	Lungime segment (** (m)
12	510.160,342 417.323,029	13	510.174,141 417.281,292	43.959
14	510.177,84 417.276,314	15	510.181,891 417.275,319	4.171
16	510.186,671 417.298,054	17	510.192,437 417.326,276	28.805
18	510.195,324 417.335,602	19	510.198,83 417.336,745	3.688
20	510.220,613 417.340,585	21	510.234,436 417.344,489	14.364
22	510.245,581 417.353,881	23	510.250,974 417.367,997	15.111
24	510.247,113 417.370,289	25	510.240,518 417.376,332	8.945

** Lungimile segmentelor sunt determinate în planul de proiecție Stereo 70 și sunt rotunjite la 1 milimetru.

*** Distanța dintre puncte este formată din segmente cumulate ce sunt mai mici decât valoarea 1 milimetru.

**DATE DESPRE IMOBILUL NR. 4858**

Oficiul de Cadastru și Publicitate Imobiliară ARGES
Biroul de Cadastru și Publicitate Imobiliară Campulung

A. Partea I. Descrierea imobilului

TEREN Intravilan

Adresa: Loc. Valea Mare Pravat, Jud. Arges

Nr. Crt	Nr cadastral Nr. topografic	Suprafața* (mp)	Observații / Referințe
A1		194	Sector cadastral:24 Teren neimprejmuit;

B. Partea II. Proprietari și acte

Inscrieri privitoare la dreptul de proprietate și alte drepturi reale	Referințe
/	
Act Normativ nr. 7, din 13/03/1996 emis de PARLAMENT (art. 13 alin. 15);	
B1	Inscrierea provizorie, drept de PROPRIETATE, dobandit prin Lege, cota actuala 1/1, cota initiala 1/1 1) COMUNA VALEA MARE PRAVĂȚ , CIF:5010196
Act Normativ nr. 17, din 07/03/2014 emis de Parlamentul Romaniei;	
B2	Imobil aflat sub incidenta art.3 alin.(1) din Legea 17/2014

C. Partea III. SARCINI .

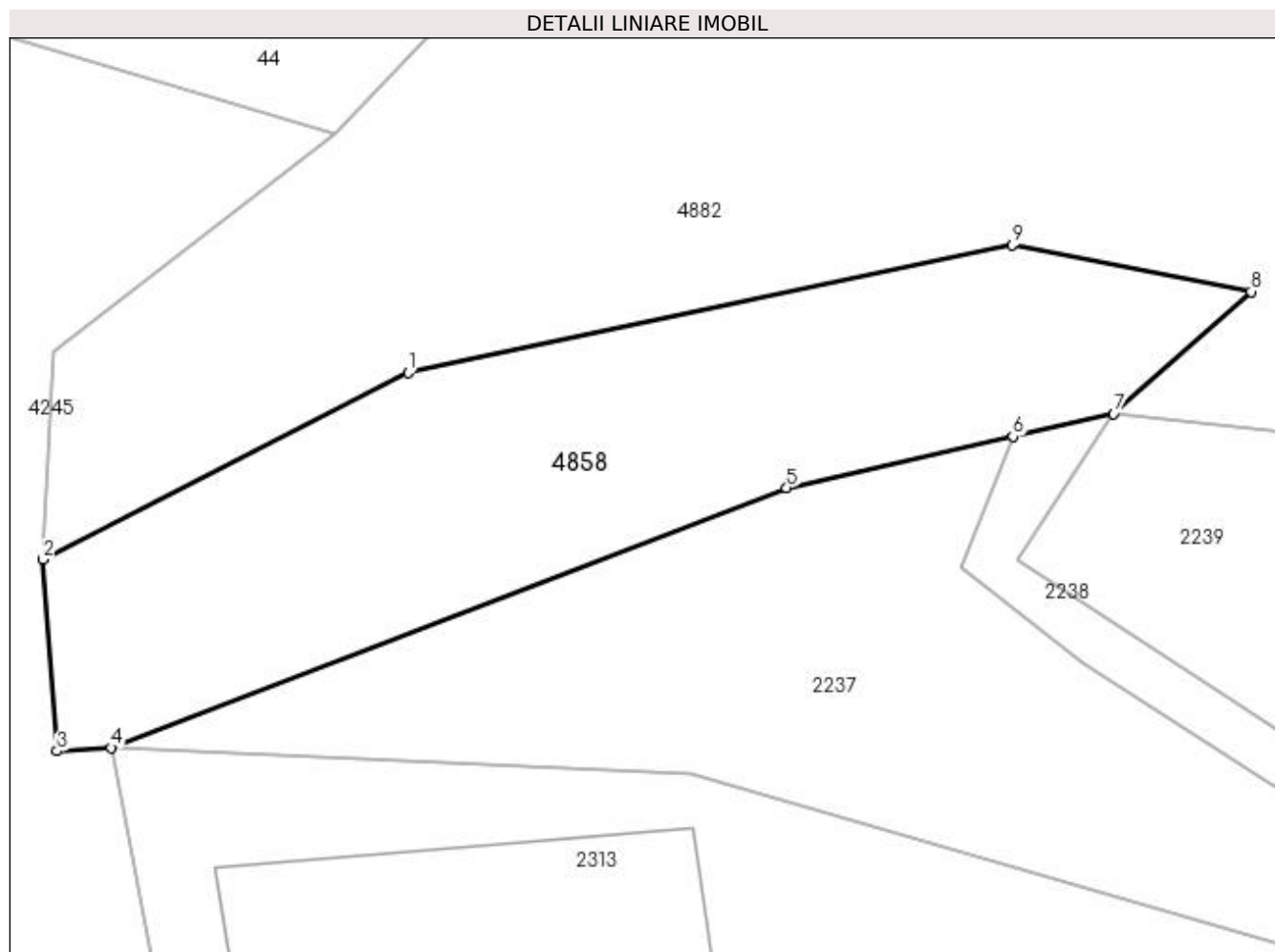
Inscrieri privind dezmembramintele dreptului de proprietate, drepturi reale de garanție și sarcini	Referințe
NU SUNT	

Anexa Nr. 1 La Partea I

Teren

Nr cadastral	Suprafața (mp)*	Observații / Referințe
	194	

* Suprafața este determinată în planul de proiecție Stereo 70.



Date referitoare la teren

Crt	Categorie folosință	Intravilan	Suprafața (mp)	Tarla	Parcelă	Nr. topo	Observații / Referințe
1	ape curgătoare	DA	194	2	122	-	

Lungime Segmente

1) Valorile lungimilor segmentelor sunt obținute din proiecție în plan.

Punct început	X / Y	Punct sfârșit	X / Y	Lungime segment (** (m)
1	506.326,486 421.750,698	2	506.316,161 421.745,415	11.598
2	506.316,161 421.745,415	3	506.316,552 421.739,999	5.43
3	506.316,552 421.739,999	4	506.318,09 421.740,092	1.541
4	506.318,09 421.740,092	5	506.337,192 421.747,444	20.468
5	506.337,192 421.747,444	6	506.343,592 421.748,895	6.562

Punct început	X / Y	Punct sfârșit	X / Y	Lungime segment (** (m)
6	506.343,592 421.748,895	7	506.346,439 421.749,541	2.919
7	506.346,439 421.749,541	8	506.350,328 421.752,987	5.196
8	506.350,328 421.752,987	9	506.343,575 421.754,314	6.882
9	506.343,575 421.754,314	1	506.326,486 421.750,698	17.467

** Lungimile segmentelor sunt determinate în planul de proiecție Stereo 70 și sunt rotunjite la 1 milimetru.

*** Distanța dintre puncte este formată din segmente cumulate ce sunt mai mici decât valoarea 1 milimetru.

**DATE DESPRE IMOBILUL NR. 4859**

Oficiul de Cadastru și Publicitate Imobiliară ARGES
Biroul de Cadastru și Publicitate Imobiliară Campulung

A. Partea I. Descrierea imobilului

TEREN Intravilan

Adresa: Loc. Pietroasa, Jud. Arges

Nr. Crt	Nr cadastral Nr. topografic	Suprafața* (mp)	Observații / Referințe
A1		1.622	Sector cadastral:34 Teren imprejmuit;

Construcții

Crt	Nr cadastral Nr. topografic	Adresa	Observații / Referințe
A1.1		Loc. Pietroasa, Jud. Arges	Nr. niveluri:2; S. construita la sol:140 mp; S. construita desfasurata:180 mp;

B. Partea II. Proprietari și acte

Inscrieri privitoare la dreptul de proprietate și alte drepturi reale	Referințe
/	
Act Normativ nr. 7, din 13/03/1996 emis de PARLAMENT (art. 13 alin. 15);	
B1	Inscrierea provizorie, drept de PROPRIETATE, dobandit prin Lege, cota actuala 1/1, cota initiala 1/1 1) COMUNA VALEA MARE PRAVĂȚ , CIF:5010196
Act Normativ nr. 17, din 07/03/2014 emis de Parlamentul Romaniei;	
B2	Imobil aflat sub incidenta art.3 alin.(1) din Legea 17/2014

C. Partea III. SARCINI .

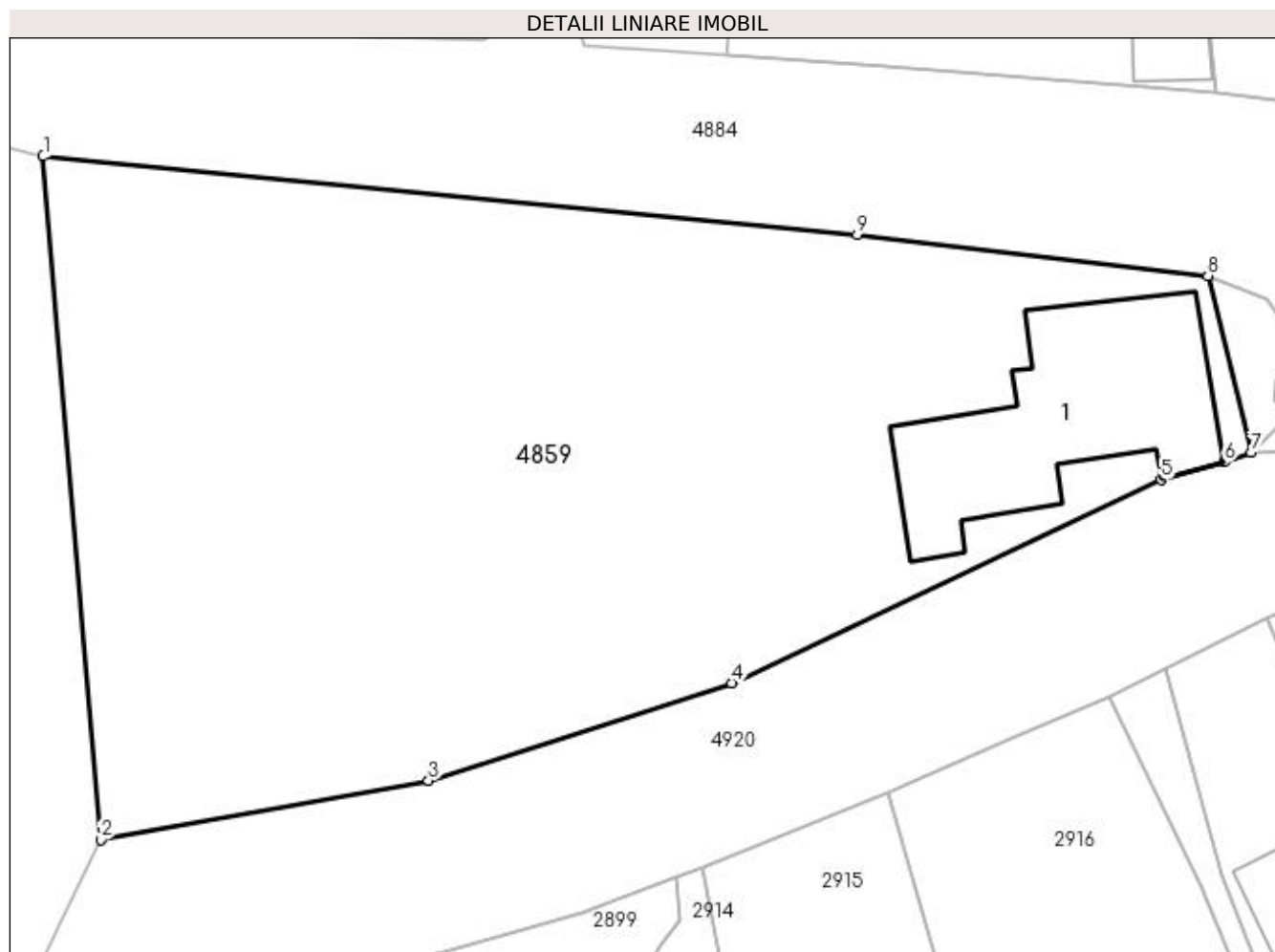
Inscrieri privind dezmembramintele dreptului de proprietate, drepturi reale de garanție și sarcini	Referințe
NU SUNT	

Anexa Nr. 1 La Partea I

Teren

Nr cadastral	Suprafața (mp)*	Observații / Referințe
	1.622	

* Suprafața este determinată în planul de proiecție Stereo 70.



Date referitoare la teren

Crt	Categorie folosință	Intravilan	Suprafața (mp)	Tarla	Parcelă	Nr. topo	Observații / Referințe
1	curți construcții	DA	450	7	250,251	-	Imobil traversat de limita UAT VALEA MARE PRAVAT SI UAT CAMPULUNG
2	faneata	DA	931	7	251	-	
3	arabil	DA	241	7	251	-	

Date referitoare la construcții

Crt	Număr	Destinație construcție	Supraf. (mp)	Situație juridică	Observații / Referințe
A1.1		construcții de locuințe	140	Cu acte	Nr. niveluri:2; S. construita la sol:140 mp; S. construita desfasurata:180 mp;

Lungime Segmente

1) Valorile lungimilor segmentelor sunt obținute din proiecție în plan.

Punct început	X / Y	Punct sfârșit	X / Y	Lungime segment (** (m)
1	506.475,402 420.839,074	2	506.478,555 420.801,749	37.458
2	506.478,555 420.801,749	3	506.496,47 420.804,974	18.203

Punct început	X / Y	Punct sfârșit	X / Y	Lungime segment (** (m)
3	506.496,47 420.804,974	4	506.513,037 420.810,306	17.404
4	506.513,037 420.810,306	5	506.536,522 420.821,41	25.978
5	506.536,522 420.821,41	6	506.539,959 420.822,374	3.57
6	506.539,959 420.822,374	7	506.541,437 420.822,885	1.564
7	506.541,437 420.822,885	8	506.539,075 420.832,545	9.945
8	506.539,075 420.832,545	9	506.519,901 420.834,782	19.304
9	506.519,901 420.834,782	1	506.475,402 420.839,074	44.706

** Lungimile segmentelor sunt determinate în planul de proiecție Stereo 70 și sunt rotunjite la 1 milimetru.

*** Distanța dintre puncte este formată din segmente cumulate ce sunt mai mici decât valoarea 1 milimetru.

**DATE DESPRE IMOBILUL NR. 4860**

Oficiul de Cadastru și Publicitate Imobiliară ARGES
Biroul de Cadastru și Publicitate Imobiliară Campulung

A. Partea I. Descrierea imobilului

TEREN Extravilan

Adresa: Jud. Arges

Nr. Crt	Nr cadastral Nr. topografic	Suprafața* (mp)	Observații / Referințe
A1		10.212	Sector cadastral:21 Teren neimprejmuit;

B. Partea II. Proprietari și acte

Inscrieri privitoare la dreptul de proprietate și alte drepturi reale	Referințe
/	
Act Normativ nr. 7, din 13/03/1996 emis de PARLAMENT (art. 13 alin. 15);	
B1	A1
Inscrierea provizorie, drept de PROPRIETATE, dobandit prin Lege, cota actuala 1/1, cota initiala 1/1 1) COMUNA VALEA MARE PRAVAT, CIF:5010196	

C. Partea III. SARCINI .

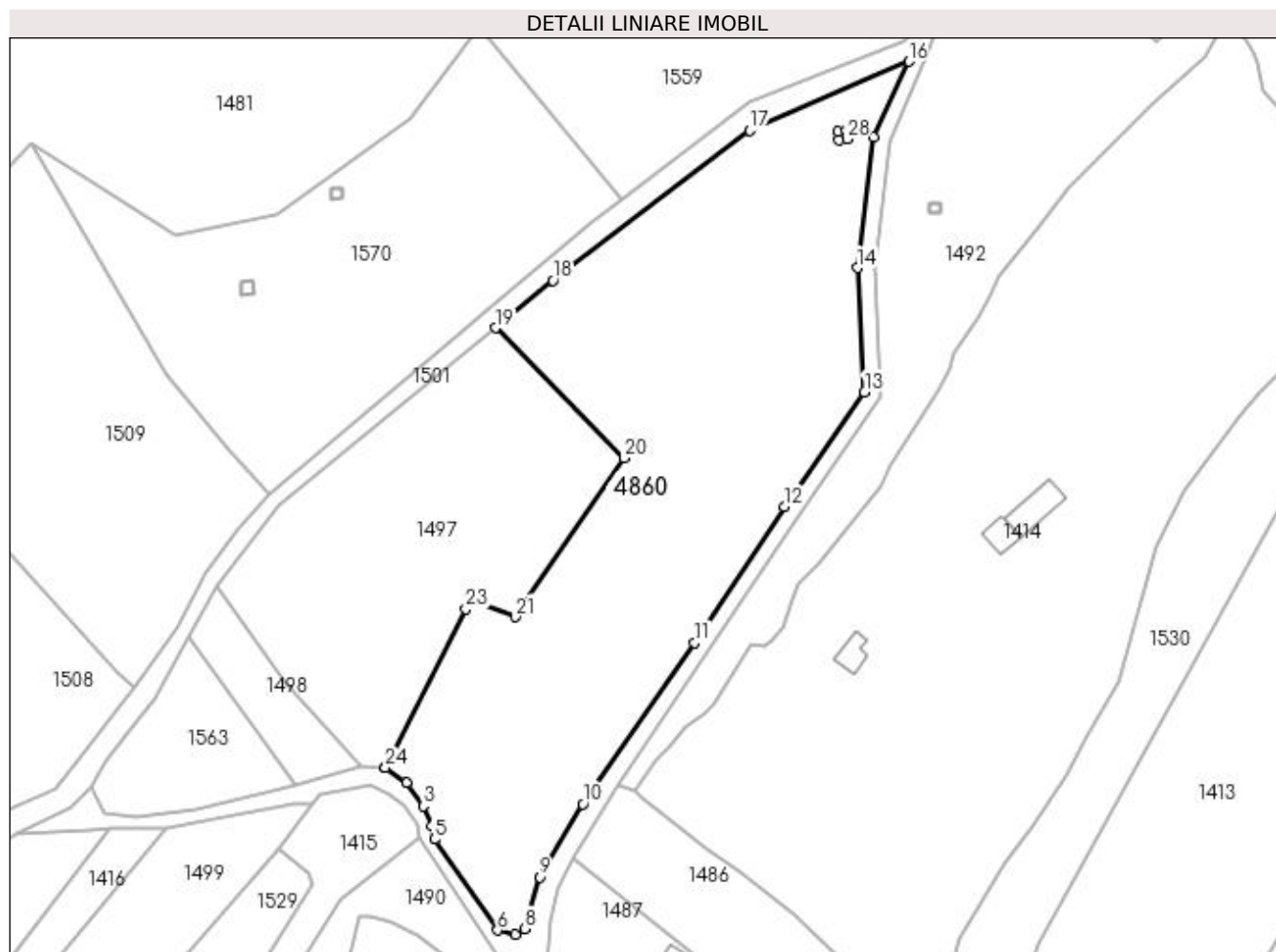
Inscrieri privind dezmembramintele dreptului de proprietate, drepturi reale de garanție și sarcini	Referințe
NU SUNT	

Anexa Nr. 1 La Partea I

Teren

Nr cadastral	Suprafața (mp)*	Observații / Referințe
	10.212	

* Suprafața este determinată în planul de proiecție Stereo 70.



Date referitoare la teren

Crt	Categorie folosință	Intra vilan	Suprafața (mp)	Tarla	Parcelă	Nr. topo	Observații / Referințe
1	faneata	NU	2.406	38	647,670	-	
2	pasune	NU	7.806	38	648,670	-	

Lungime Segmente

1) Valorile lungimilor segmentelor sunt obținute din proiecție în plan.

Punct început	X / Y	Punct sfârșit	X / Y	Lungime segment (** (m)
1	507.182,933 422.190,331	2	507.187,949 422.186,654	6.219
3	507.192,073 422.181,085	4	507.194,08 422.176,406	5.091
5	507.194,749 422.173,12	6	507.209,93 422.151,2	26.664
7	507.214,265 422.150,196	8	507.216,589 422.151,514	2.672

Punct început	X / Y	Punct sfârșit	X / Y	Lungime segment (** (m)
2	507.187,949 422.186,654	3	507.192,073 422.181,085	6.93
4	507.194,08 422.176,406	5	507.194,749 422.173,12	3.353
6	507.209,93 422.151,2	7	507.214,265 422.150,196	4.45
8	507.216,589 422.151,514	9	507.220,107 422.164,007	12.979

Punct început	X / Y	Punct sfârșit	X / Y	Lungime segment (** (m)	Punct început	X / Y	Punct sfârșit	X / Y	Lungime segment (** (m)
9	507.220,107 422.164,007	10	507.230,472 422.181,585	20.406	10	507.230,472 422.181,585	11	507.257,401 422.220,411	47.251
11	507.257,401 422.220,411	12	507.279,159 422.253,15	39.31	12	507.279,159 422.253,15	13	507.298,327 422.280,801	33.645
13	507.298,327 422.280,801	14	507.296,667 422.310,664	29.909	14	507.296,667 422.310,664	15	507.300,541 422.342,186	31.759
15	507.300,541 422.342,186	16	507.309,012 422.360,391	20.079	16	507.309,012 422.360,391	17	507.270,75 422.343,727	41.733
17	507.270,75 422.343,727	18	507.223,328 422.307,641	59.591	18	507.223,328 422.307,641	19	507.209,443 422.296,212	17.984
19	507.209,443 422.296,212	20	507.240,43 422.264,949	44.018	20	507.240,43 422.264,949	21	507.214,158 422.226,67	46.427
21	507.214,158 422.226,67	22	507.204,363 422.230,483	10.511	22	507.204,363 422.230,483	23	507.202,341 422.228,521	2.817
23	507.202,341 422.228,521	24	507.182,933 422.190,331	42.839	24	507.182,933 422.190,331	25	507.292,102 422.341,484	186.454
25	507.292,102 422.341,484	26	507.291,976 422.343,513	2.033	26	507.291,976 422.343,513	27	507.294,039 422.343,762	2.078
27	507.294,039 422.343,762	28	507.294,127 422.341,687	2.077	28	507.294,127 422.341,687	1	507.292,102 422.341,484	2.035

** Lungimile segmentelor sunt determinate în planul de proiecție Stereo 70 și sunt rotunjite la 1 milimetru.

*** Distanța dintre puncte este formată din segmente cumulate ce sunt mai mici decât valoarea 1 milimetru.



DATE DESPRE IMOBILUL NR. 4861

Oficiul de Cadastru și Publicitate Imobiliară ARGES
Biroul de Cadastru și Publicitate Imobiliară Campulung

A. Partea I. Descrierea imobilului

TEREN Necunoscut

Adresa: Loc. Valea Mare Pravat, Jud. Arges

Nr. Crt	Nr cadastral Nr. topografic	Suprafața* (mp)	Observații / Referințe
A1		143.062	Sector cadastral:0 Teren neimprejmuit;

Construcții

Crt	Nr cadastral Nr. topografic	Adresa	Observații / Referințe
A1.1		Loc. Valea Mare Pravat, Jud. Arges	Nr. niveluri:1; S. construita la sol:20 mp; S. construita desfasurata:20 mp;
A1.2		Loc. Valea Mare Pravat, Jud. Arges	Nr. niveluri:1; S. construita la sol:24 mp; S. construita desfasurata:24 mp;
A1.3		Loc. Valea Mare Pravat, Jud. Arges	Nr. niveluri:1; S. construita la sol:27 mp; S. construita desfasurata:27 mp;
A1.4		Loc. Valea Mare Pravat, Jud. Arges	Nr. niveluri:1; S. construita la sol:25 mp; S. construita desfasurata:25 mp;
A1.5		Loc. Valea Mare Pravat, Jud. Arges	Nr. niveluri:1; S. construita la sol:60 mp; S. construita desfasurata:60 mp;
A1.6		Loc. Valea Mare Pravat, Jud. Arges	Nr. niveluri:1; S. construita la sol:17 mp; S. construita desfasurata:17 mp;
A1.7		Loc. Valea Mare Pravat, Jud. Arges	Nr. niveluri:1; S. construita la sol:47 mp; S. construita desfasurata:47 mp;
A1.8		Loc. Valea Mare Pravat, Jud. Arges	Nr. niveluri:1; S. construita la sol:66 mp; S. construita desfasurata:66 mp;

B. Partea II. Proprietari și acte

Inscrieri privitoare la dreptul de proprietate și alte drepturi reale	Referințe
/	
Act Normativ nr. 1705, din 29/11/2006 emis de GUVERNUL ROMÂNIEI (Legea apelor 107/1996 emisă de Parlament; Legea 213/17.11.1998 emisă de Parlament);	
B1	A1
Intabulare, drept de PROPRIETATE, dobandit prin Lege, cota actuala 1/1, cota initiala 1/1 1) STATUL ROMÂN- DOMENIUL PUBLIC , CIF:999999999999, lipsă CUI	
Act Normativ nr. 1176, din 29/09/2005 emis de GUVERNUL ROMÂNIEI (Ordonanța de Urgență nr. 107/05.09.2002 emisă de Guvern);	
B2	A1
Intabulare, drept de ADMINISTRARE, dobandit prin Lege, cota actuala 1/1, cota initiala 1/1 1) ADMINISTRATIA NATIONALA "APELE ROMÂNE" - ADMINISTRATIA BAZINALA DE APA ARGES - VEDEA , CIF:11751186	
Act Normativ nr. 7, din 13/03/1996 emis de PARLAMENT (art. 13 alin. 15);	
B3	A1.1, A1.2, A1.3, A1.4, A1.5, A1.6, A1.7, A1.8
Inscrierea provizorie, drept de PROPRIETATE, dobandit prin Lege, cota actuala 1/1, cota initiala 1/1 1) COMUNA VALEA MARE PRAVĂȚ , CIF:5010196	
Act Normativ nr. 17, din 07/03/2014 emis de Parlamentul Romaniei;	
B4	A1
Imobil aflat sub incidenta art.3 alin.(1) din Legea 17/2014	

C. Partea III. SARCINI .


Inscrieri privind dezmembramintele dreptului de proprietate, drepturi reale de garanție și sarcini	Referințe
NU SUNT	

Anexa Nr. 1 La Partea I

Teren

Nr cadastral	Suprafața (mp)*	Observații / Referințe
	143.062	

* Suprafața este determinată în planul de proiecție Stereo 70.



Date referitoare la teren

Crt	Categorie folosință	Intravilan	Suprafața (mp)	Tarla	Parcelă	Nr. topo	Observații / Referințe
1	ape curgătoare	NU	86.843	-	-	-	Râul Argeșel
2	ape curgătoare	DA	6.086	-	-	-	
3	ape curgătoare	NU	14.527	-	-	-	
4	ape curgătoare	DA	11.333	-	-	-	
5	ape curgătoare	NU	10.484	-	-	-	
6	ape curgătoare	DA	13.789	-	-	-	

Date referitoare la construcții

Crt	Număr	Destinație construcție	Supraf. (mp)	Situație juridică	Observații / Referințe
A1.1		construcții industriale și edilitare	20	Cu acte	Nr. niveluri:1; S. construită la sol:20 mp; S. construită desfasurată:20 mp;
A1.2		construcții industriale și edilitare	24	Cu acte	Nr. niveluri:1; S. construită la sol:24 mp; S. construită desfasurată:24 mp;
A1.3		construcții industriale și edilitare	27	Cu acte	Nr. niveluri:1; S. construită la sol:27 mp; S. construită desfasurată:27 mp;

Crt	Număr	Destinație construcție	Supraf. (mp)	Situație juridică	Observații / Referințe
A1.4		construcții industriale și edilitare	25	Cu acte	Nr. niveluri:1; S. construita la sol:25 mp; S. construita desfasurata:25 mp;
A1.5		construcții industriale și edilitare	60	Cu acte	Nr. niveluri:1; S. construita la sol:60 mp; S. construita desfasurata:60 mp;
A1.6		construcții industriale și edilitare	17	Cu acte	Nr. niveluri:1; S. construita la sol:17 mp; S. construita desfasurata:17 mp;
A1.7		construcții industriale și edilitare	47	Cu acte	Nr. niveluri:1; S. construita la sol:47 mp; S. construita desfasurata:47 mp;
A1.8		construcții industriale și edilitare	66	Cu acte	Nr. niveluri:1; S. construita la sol:66 mp; S. construita desfasurata:66 mp;

Lungime Segmente

1) Valorile lungimilor segmentelor sunt obținute din proiecție în plan.

Punct început	X / Y	Punct sfârșit	X / Y	Lungime segment	Punct început	X / Y	Punct sfârșit	X / Y	Lungime segment	Punct început	X / Y	Punct sfârșit	X / Y	Lungime segment
1	508.586,573 432.198,392	2	508.585,374 432.203,402	5.151	2	508.585,374 432.203,402	3	508.590,645 432.223,134	20.424	3	508.590,645 432.223,134	4	508.595,446 432.241,64	19.119
4	508.595,446 432.241,64	5	508.607,037 432.271,746	32.26	5	508.607,037 432.271,746	6	508.610,364 432.282,851	11.593	6	508.610,364 432.282,851	7	508.612,164 432.298,859	16.109
7	508.612,164 432.298,859	8	508.608,584 432.319,559	21.007	8	508.608,584 432.319,559	9	508.601,959 432.350,249	31.397	9	508.601,959 432.350,249	10	508.605,971 432.377,753	27.795
10	508.605,971 432.377,753	11	508.604,155 432.390,043	12.423	11	508.604,155 432.390,043	12	508.596,057 432.407,727	19.45	12	508.596,057 432.407,727	13	508.579,987 432.434,331	31.081
13	508.579,987 432.434,331	14	508.562,693 432.462,711	33.234	14	508.562,693 432.462,711	15	508.530,492 432.522,036	67.501	15	508.530,492 432.522,036	16	508.512,505 432.594,69	74.847
16	508.512,505 432.594,69	17	508.476,412 432.677,052	89.923	17	508.476,412 432.677,052	18	508.452,446 432.712,296	42.621	18	508.452,446 432.712,296	19	508.445,382 432.724,061	13.723
19	508.445,382 432.724,061	20	508.430,945 432.741,783	22.858	20	508.430,945 432.741,783	21	508.409,198 432.754,882	25.387	21	508.409,198 432.754,882	22	508.365,458 432.778,809	49.857
22	508.365,458 432.778,809	23	508.329,821 432.802,173	42.613	23	508.329,821 432.802,173	24	508.309,058 432.815,394	24.615	24	508.309,058 432.815,394	25	508.298,502 432.826,341	15.207
25	508.298,502 432.826,341	26	508.270,35 432.841,888	32.16	26	508.270,35 432.841,888	27	508.261,752 432.861,663	21.563	27	508.261,752 432.861,663	28	508.252,49 432.869,779	12.315
28	508.252,49 432.869,779	29	508.241,081 432.874,553	12.368	29	508.241,081 432.874,553	30	508.232,862 432.878,109	8.955	30	508.232,862 432.878,109	31	508.227,253 432.883,98	8.12
31	508.227,253 432.883,98	32	508.221,827 432.891,192	9.025	32	508.221,827 432.891,192	33	508.215,567 432.914,968	24.586	33	508.215,567 432.914,968	34	508.212,003 432.919,27	5.587
34	508.212,003 432.919,27	35	508.205,201 432.924,913	8.838	35	508.205,201 432.924,913	36	508.194,052 432.925,094	11.15	36	508.194,052 432.925,094	37	508.189,767 432.928,283	5.341
37	508.189,767 432.928,283	38	508.182,839 432.934,296	9.174	38	508.182,839 432.934,296	39	508.175,089 432.949,784	17.319	39	508.175,089 432.949,784	40	508.165,648 432.960,166	14.033
40	508.165,648 432.960,166	41	508.150,617 432.972,068	19.173	41	508.150,617 432.972,068	42	508.138,046 432.980,451	15.11	42	508.138,046 432.980,451	43	508.126,869 432.998,338	21.092
43	508.126,869 432.998,338	44	508.108,284 433.016,39	25.909	44	508.108,284 433.016,39	45	508.113,808 433.035,463	19.857	45	508.113,808 433.035,463	46	508.110,121 433.049,893	14.894
46	508.110,121 433.049,893	47	508.102,164 433.069,035	20.73	47	508.102,164 433.069,035	48	508.091,816 433.083,756	17.994	48	508.091,816 433.083,756	49	508.080,633 433.099,075	18.967
49	508.080,633 433.099,075	50	508.071,958 433.121,522	24.065	50	508.071,958 433.121,522	51	508.070,833 433.141,314	19.824	51	508.070,833 433.141,314	52	508.074,018 433.164,727	23.629
52	508.074,018 433.164,727	53	508.081,232 433.187,073	23.482	53	508.081,232 433.187,073	54	508.089,244 433.207,411	21.859	54	508.089,244 433.207,411	55	508.090,502 433.219,412	12.067
55	508.090,502 433.219,412	56	508.088,03 433.228,317	9.242	56	508.088,03 433.228,317	57	508.093,599 433.252,911	25.217	57	508.093,599 433.252,911	58	508.087,785 433.269,584	17.658
58	508.087,785 433.269,584	59	508.086,862 433.278,093	8.559	59	508.086,862 433.278,093	60	508.083,968 433.304,987	27.049	60	508.083,968 433.304,987	61	508.087,713 433.330,663	25.948
61	508.087,713 433.330,663	62	508.088,793 433.341,906	11.295	62	508.088,793 433.341,906	63	508.100,548 433.363,52	24.604	63	508.100,548 433.363,52	64	508.108,632 433.389,228	26.949
64	508.108,632 433.389,228	65	508.107,362 433.408,969	19.782	65	508.107,362 433.408,969	66	508.107,028 433.435,184	26.217	66	508.107,028 433.435,184	67	508.102,84 433.472,853	37.901
67	508.102,84 433.472,853	68	508.113,122 433.521,608	49.827	68	508.113,122 433.521,608	69	508.103,875 433.569,793	49.064	69	508.103,875 433.569,793	70	508.091,326 433.605,979	38.3

Punct început	X / Y	Punct sfârșit	X / Y	Lungime segment	Punct început	X / Y	Punct sfârșit	X / Y	Lungime segment	Punct început	X / Y	Punct sfârșit	X / Y	Lungime segment
70	508.091,326 433.605,979	71	508.081,554 433.643,444	38.718	71	508.081,554 433.643,444	72	508.071,076 433.671,655	30.094	72	508.071,076 433.671,655	73	508.052,661 433.694,068	29.008
73	508.052,661 433.694,068	74	508.031,783 433.721,105	34.16	74	508.031,783 433.721,105	75	508.021,073 433.734,44	17.103	75	508.021,073 433.734,44	76	508.014,143 433.751,938	18.82
76	508.014,143 433.751,938	77	507.999,835 433.817,005	66.622	77	507.999,835 433.817,005	78	507.997,368 433.829,0	12.246	78	507.997,368 433.829,0	79	507.982,526 433.842,124	19.812
79	507.982,526 433.842,124	80	507.972,029 433.862,177	22.634	80	507.972,029 433.862,177	81	507.969,868 433.871,976	10.034	81	507.969,868 433.871,976	82	507.975,78 433.883,91	13.318
82	507.975,78 433.883,91	83	507.974,081 433.888,924	5.294	83	507.974,081 433.888,924	84	507.967,542 433.892,699	7.55	84	507.967,542 433.892,699	85	507.957,502 433.899,033	11.871
85	507.957,502 433.899,033	86	507.928,686 433.938,138	48.575	86	507.928,686 433.938,138	87	507.908,251 433.977,788	44.606	87	507.908,251 433.977,788	88	507.907,31 433.997,65	19.884
88	507.907,31 433.997,65	89	507.908,012 434.006,601	8.978	89	507.908,012 434.006,601	90	507.910,461 434.013,596	7.411	90	507.910,461 434.013,596	91	507.918,684 434.039,555	27.23
91	507.918,684 434.039,555	92	507.929,159 434.054,225	18.026	92	507.929,159 434.054,225	93	507.944,386 434.085,833	35.085	93	507.944,386 434.085,833	94	507.947,183 434.108,067	22.409
94	507.947,183 434.108,067	95	507.947,279 434.115,064	6.998	95	507.947,279 434.115,064	96	507.953,102 434.126,384	12.73	96	507.953,102 434.126,384	97	507.954,793 434.143,557	17.256
97	507.954,793 434.143,557	98	507.950,849 434.153,973	11.138	98	507.950,849 434.153,973	99	507.940,707 434.162,137	13.02	99	507.940,707 434.162,137	100	507.934,42 434.169,152	9.42
100	507.934,42 434.169,152	101	507.917,922 434.219,03	52.536	101	507.917,922 434.219,03	102	507.911,104 434.263,636	45.124	102	507.911,104 434.263,636	103	507.902,184 434.316,157	53.273
103	507.902,184 434.316,157	104	507.902,962 434.351,712	35.564	104	507.902,962 434.351,712	105	507.903,65 434.377,178	25.475	105	507.903,65 434.377,178	106	507.896,262 434.394,039	18.409
106	507.896,262 434.394,039	107	507.891,469 434.405,319	12.256	107	507.891,469 434.405,319	108	507.893,851 434.434,34	29.119	108	507.893,851 434.434,34	109	507.888,21 434.444,767	11.855
109	507.888,21 434.444,767	110	507.882,224 434.452,9	10.098	110	507.882,224 434.452,9	111	507.883,785 434.465,983	13.176	111	507.883,785 434.465,983	112	507.889,737 434.494,043	28.684
112	507.889,737 434.494,043	113	507.891,985 434.504,329	10.529	113	507.891,985 434.504,329	114	507.877,688 434.532,318	31.429	114	507.877,688 434.532,318	115	507.871,956 434.544,554	13.512
115	507.871,956 434.544,554	116	507.858,178 434.568,672	27.776	116	507.858,178 434.568,672	117	507.853,708 434.588,127	19.962	117	507.853,708 434.588,127	118	507.855,635 434.606,091	18.067
118	507.855,635 434.606,091	119	507.858,387 434.630,613	24.676	119	507.858,387 434.630,613	120	507.854,312 434.638,93	9.262	120	507.854,312 434.638,93	121	507.834,736 434.688,494	53.29
121	507.834,736 434.688,494	122	507.825,46 434.722,452	35.202	122	507.825,46 434.722,452	123	507.821,511 434.749,489	27.324	123	507.821,511 434.749,489	124	507.820,256 434.764,883	15.445
124	507.820,256 434.764,883	125	507.824,779 434.774,681	10.792	125	507.824,779 434.774,681	126	507.823,643 434.782,527	7.928	126	507.823,643 434.782,527	127	507.821,569 434.788,672	6.486
127	507.821,569 434.788,672	128	507.825,699 434.794,571	7.201	128	507.825,699 434.794,571	129	507.829,435 434.804,649	10.748	129	507.829,435 434.804,649	130	507.835,415 434.809,928	7.977
130	507.835,415 434.809,928	131	507.843,812 434.829,901	21.666	131	507.843,812 434.829,901	132	507.844,893 434.838,535	8.701	132	507.844,893 434.838,535	133	507.846,472 434.847,135	8.744
133	507.846,472 434.847,135	134	507.853,104 434.863,333	17.503	134	507.853,104 434.863,333	135	507.860,034 434.869,877	9.531	135	507.860,034 434.869,877	136	507.862,566 434.878,83	9.304
136	507.862,566 434.878,83	137	507.868,284 434.899,05	21.013	137	507.868,284 434.899,05	138	507.871,433 434.924,63	25.773	138	507.871,433 434.924,63	139	507.885,958 434.980,951	58.164
139	507.885,958 434.980,951	140	507.867,663 435.050,634	72.045	140	507.867,663 435.050,634	141	507.874,089 435.080,194	30.25	141	507.874,089 435.080,194	142	507.877,745 435.096,912	17.113
142	507.877,745 435.096,912	143	507.867,747 435.129,569	34.153	143	507.867,747 435.129,569	144	507.835,63 435.195,853	73.655	144	507.835,63 435.195,853	145	507.824,323 435.252,581	57.844
145	507.824,323 435.252,581	146	507.813,684 435.332,774	80.896	146	507.813,684 435.332,774	147	507.806,463 435.339,35	9.767	147	507.806,463 435.339,35	148	507.772,918 435.376,362	49.952
148	507.772,918 435.376,362	149	507.761,83 435.387,017	15.378	149	507.761,83 435.387,017	150	507.757,484 435.399,992	13.684	150	507.757,484 435.399,992	151	507.760,726 435.434,275	34.436
151	507.760,726 435.434,275	152	507.761,633 435.457,138	22.881	152	507.761,633 435.457,138	153	507.759,06 435.464,342	7.65	153	507.759,06 435.464,342	154	507.741,59 435.487,731	29.193
154	507.741,59 435.487,731	155	507.716,941 435.524,939	44.632	155	507.716,941 435.524,939	156	507.695,306 435.552,405	34.964	156	507.695,306 435.552,405	157	507.676,992 435.594,035	45.48
157	507.676,992 435.594,035	158	507.653,869 435.612,7	29.716	158	507.653,869 435.612,7	159	507.629,284 435.648,874	43.738	159	507.629,284 435.648,874	160	507.621,128 435.671,874	24.403
160	507.621,128 435.671,874	161	507.631,271 435.746,42	75.233	161	507.631,271 435.746,42	162	507.632,012 435.766,683	20.277	162	507.632,012 435.766,683	163	507.636,037 435.838,925	72.354
163	507.636,037 435.838,925	164	507.629,264 435.879,005	40.648	164	507.629,264 435.879,005	165	507.619,834 435.922,352	44.361	165	507.619,834 435.922,352	166	507.613,588 435.952,862	31.143
166	507.613,588 435.952,862	167	507.607,856 435.961,738	10.566	167	507.607,856 435.961,738	168	507.590,275 435.987,93	31.545	168	507.590,275 435.987,93	169	507.585,897 436.013,621	26.061

Punct început	X / Y	Punct sfârșit	X / Y	Lungime segment	Punct început	X / Y	Punct sfârșit	X / Y	Lungime segment	Punct început	X / Y	Punct sfârșit	X / Y	Lungime segment
169	507.585,897 436.013,621	170	507.591,399 436.080,922	67.526	170	507.591,399 436.080,922	171	507.565,128 436.132,773	58.127	171	507.565,128 436.132,773	172	507.550,072 436.181,514	51.013
172	507.550,072 436.181,514	173	507.540,843 436.238,331	57.562	173	507.540,843 436.238,331	174	507.525,465 436.282,265	46.548	174	507.525,465 436.282,265	175	507.517,842 436.303,1	22.186
175	507.517,842 436.303,1	176	507.508,319 436.381,597	79.073	176	507.508,319 436.381,597	177	507.491,173 436.411,417	34.398	177	507.491,173 436.411,417	178	507.482,762 436.462,197	51.472
178	507.482,762 436.462,197	179	507.472,094 436.484,586	24.801	179	507.472,094 436.484,586	180	507.459,044 436.506,573	25.568	180	507.459,044 436.506,573	181	507.452,136 436.531,973	26.323
181	507.452,136 436.531,973	182	507.446,071 436.606,881	75.153	182	507.446,071 436.606,881	183	507.444,126 436.622,629	15.868	183	507.444,126 436.622,629	184	507.437,881 436.640,011	18.47
184	507.437,881 436.640,011	185	507.430,505 436.659,545	20.88	185	507.430,505 436.659,545	186	507.396,397 436.682,808	41.286	186	507.396,397 436.682,808	187	507.381,794 436.702,477	24.497
187	507.381,794 436.702,477	188	507.366,212 436.728,201	30.075	188	507.366,212 436.728,201	189	507.355,551 436.748,782	23.178	189	507.355,551 436.748,782	190	507.346,515 436.751,039	9.314
190	507.346,515 436.751,039	191	507.341,704 436.754,321	5.824	191	507.341,704 436.754,321	192	507.328,672 436.781,046	29.733	192	507.328,672 436.781,046	193	507.329,499 436.799,593	18.565
193	507.329,499 436.799,593	194	507.323,985 436.879,47	80.067	194	507.323,985 436.879,47	195	507.310,303 436.908,862	32.42	195	507.310,303 436.908,862	196	507.295,777 436.942,497	36.638
196	507.295,777 436.942,497	197	507.307,412 436.963,945	24.401	197	507.307,412 436.963,945	198	507.320,622 436.986,696	26.308	198	507.320,622 436.986,696	199	507.338,999 437.025,776	43.185
199	507.338,999 437.025,776	200	507.263,833 437.117,159	118.325	200	507.263,833 437.117,159	201	507.257,274 437.164,82	48.11	201	507.257,274 437.164,82	202	507.259,579 437.173,082	8.578
202	507.259,579 437.173,082	203	507.256,619 437.184,985	12.266	203	507.256,619 437.184,985	204	507.251,02 437.199,575	15.627	204	507.251,02 437.199,575	205	507.251,839 437.208,579	9.041
205	507.251,839 437.208,579	206	507.239,133 437.236,108	30.32	206	507.239,133 437.236,108	207	507.232,622 437.258,317	23.144	207	507.232,622 437.258,317	208	507.229,028 437.287,401	29.305
208	507.229,028 437.287,401	209	507.224,74 437.323,172	36.027	209	507.224,74 437.323,172	210	507.202,493 437.337,289	26.348	210	507.202,493 437.337,289	211	507.196,118 437.355,236	19.046
211	507.196,118 437.355,236	212	507.185,604 437.376,751	23.947	212	507.185,604 437.376,751	213	507.183,078 437.391,319	14.785	213	507.183,078 437.391,319	214	507.179,445 437.410,275	19.301
214	507.179,445 437.410,275	215	507.176,198 437.420,109	10.356	215	507.176,198 437.420,109	216	507.171,688 437.425,585	7.094	216	507.171,688 437.425,585	217	507.172,742 437.436,439	10.905
217	507.172,742 437.436,439	218	507.172,716 437.446,462	10.023	218	507.172,716 437.446,462	219	507.167,46 437.462,047	16.447	219	507.167,46 437.462,047	220	507.164,519 437.471,337	9.744
220	507.164,519 437.471,337	221	507.148,451 437.484,158	20.556	221	507.148,451 437.484,158	222	507.142,526 437.489,086	7.707	222	507.142,526 437.489,086	223	507.138,241 437.495,19	7.458
223	507.138,241 437.495,19	224	507.137,818 437.498,883	3.717	224	507.137,818 437.498,883	225	507.137,282 437.514,906	16.032	225	507.137,282 437.514,906	226	507.135,374 437.522,313	7.649
226	507.135,374 437.522,313	227	507.134,315 437.526,231	4.059	227	507.134,315 437.526,231	228	507.134,21 437.530,112	3.882	228	507.134,21 437.530,112	229	507.137,682 437.545,384	15.662
229	507.137,682 437.545,384	230	507.137,197 437.555,273	9.901	230	507.137,197 437.555,273	231	507.130,936 437.567,936	14.126	231	507.130,936 437.567,936	232	507.115,57 437.575,64	17.189
232	507.115,57 437.575,64	233	507.110,341 437.578,602	6.01	233	507.110,341 437.578,602	234	507.102,504 437.585,063	10.157	234	507.102,504 437.585,063	235	507.092,837 437.637,244	53.069
235	507.092,837 437.637,244	236	507.076,691 437.643,39	17.276	236	507.076,691 437.643,39	237	507.071,052 437.649,309	8.175	237	507.071,052 437.649,309	238	507.067,391 437.682,207	33.101
238	507.067,391 437.682,207	239	507.066,249 437.700,145	17.974	239	507.066,249 437.700,145	240	507.065,358 437.716,783	16.662	240	507.065,358 437.716,783	241	507.057,709 437.729,156	14.546
241	507.057,709 437.729,156	242	507.050,245 437.736,416	10.412	242	507.050,245 437.736,416	243	507.043,561 437.744,624	10.585	243	507.043,561 437.744,624	244	507.038,881 437.749,655	6.871
244	507.038,881 437.749,655	245	507.039,427 437.762,377	12.734	245	507.039,427 437.762,377	246	507.039,488 437.791,454	29.077	246	507.039,488 437.791,454	247	507.032,402 437.797,323	9.201
247	507.032,402 437.797,323	248	507.026,227 437.801,872	7.67	248	507.026,227 437.801,872	249	507.021,598 437.818,011	16.79	249	507.021,598 437.818,011	250	507.016,445 437.838,908	21.523
250	507.016,445 437.838,908	251	507.016,863 437.849,642	10.742	251	507.016,863 437.849,642	252	507.013,539 437.857,814	8.822	252	507.013,539 437.857,814	253	507.005,396 437.863,296	9.816
253	507.005,396 437.863,296	254	507.000,672 437.869,543	7.832	254	507.000,672 437.869,543	255	506.996,646 437.887,371	18.277	255	506.996,646 437.887,371	256	506.982,219 437.906,843	24.234
256	506.982,219 437.906,843	257	506.977,646 437.925,33	19.044	257	506.977,646 437.925,33	258	506.964,966 437.938,14	18.024	258	506.964,966 437.938,14	259	506.963,593 437.950,846	12.78
259	506.963,593 437.950,846	260	506.956,693 437.963,097	14.06	260	506.956,693 437.963,097	261	506.955,363 437.971,408	8.417	261	506.955,363 437.971,408	262	506.942,778 437.981,519	16.144
262	506.942,778 437.981,519	263	506.941,676 437.988,016	6.59	263	506.941,676 437.988,016	264	506.943,142 437.998,367	10.454	264	506.943,142 437.998,367	265	506.947,938 438.020,674	22.817
265	506.947,938 438.020,674	266	506.947,285 438.033,521	12.864	266	506.947,285 438.033,521	267	506.945,215 438.045,497	12.154	267	506.945,215 438.045,497	268	506.939,814 438.051,655	8.191

Punct început	X / Y	Punct sfârşit	X / Y	Lungime segment	Punct început	X / Y	Punct sfârşit	X / Y	Lungime segment	Punct început	X / Y	Punct sfârşit	X / Y	Lungime segment
268	506.939,814 438.051,655	269	506.936,405 438.057,601	6.854	269	506.936,405 438.057,601	270	506.933,677 438.060,42	3.923	270	506.933,677 438.060,42	271	506.928,341 438.065,565	7.412
271	506.928,341 438.065,565	272	506.927,619 438.074,854	9.317	272	506.927,619 438.074,854	273	506.929,417 438.112,542	37.73 1	273	506.929,417 438.112,542	274	506.926,821 438.126,141	13.84 5
274	506.926,821 438.126,141	275	506.930,031 438.150,587	24.65 6	275	506.930,031 438.150,587	276	506.931,288 438.159,499	9.0	276	506.931,288 438.159,499	277	506.931,363 438.165,772	6.273
277	506.931,363 438.165,772	278	506.928,85 438.171,311	6.082	278	506.928,85 438.171,311	279	506.929,674 438.201,877	30.57 7	279	506.929,674 438.201,877	280	506.923,123 438.216,469	15.99 5
280	506.923,123 438.216,469	281	506.914,217 438.231,632	17.58 5	281	506.914,217 438.231,632	282	506.912,1 438.244,206	12.75 1	282	506.912,1 438.244,206	283	506.911,772 438.262,869	18.66 6
283	506.911,772 438.262,869	284	506.910,605 438.278,825	15.99 9	284	506.910,605 438.278,825	285	506.903,927 438.290,202	13.19 2	285	506.903,927 438.290,202	286	506.900,051 438.303,965	14.29 8
286	506.900,051 438.303,965	287	506.902,667 438.334,206	30.35 4	287	506.902,667 438.334,206	288	506.890,694 438.369,141	36.93	288	506.890,694 438.369,141	289	506.886,451 438.377,702	9.555
289	506.886,451 438.377,702	290	506.872,927 438.403,444	29.07 8	290	506.872,927 438.403,444	291	506.866,187 438.405,87	7.163	291	506.866,187 438.405,87	292	506.860,223 438.417,109	12.72 3
292	506.860,223 438.417,109	293	506.859,886 438.421,63	4.534	293	506.859,886 438.421,63	294	506.864,171 438.445,591	24.34 1	294	506.864,171 438.445,591	295	506.862,183 438.456,086	10.68 2
295	506.862,183 438.456,086	296	506.857,629 438.469,279	13.95 7	296	506.857,629 438.469,279	297	506.847,478 438.487,612	20.95 6	297	506.847,478 438.487,612	298	506.844,057 438.493,423	6.743
298	506.844,057 438.493,423	299	506.834,174 438.500,483	12.14 6	299	506.834,174 438.500,483	300	506.828,549 438.511,322	12.21 2	300	506.828,549 438.511,322	301	506.827,934 438.534,66	23.34 6
301	506.827,934 438.534,66	302	506.827,752 438.558,292	23.63 3	302	506.827,752 438.558,292	303	506.819,234 438.564,705	10.66 2	303	506.819,234 438.564,705	304	506.812,813 438.582,791	19.19 2
304	506.812,813 438.582,791	305	506.812,223 438.594,234	11.45 8	305	506.812,223 438.594,234	306	506.811,319 438.612,092	17.88 1	306	506.811,319 438.612,092	307	506.809,26 438.626,423	14.47 8
307	506.809,26 438.626,423	308	506.805,573 438.634,427	8.812	308	506.805,573 438.634,427	309	506.785,391 438.674,105	44.51 6	309	506.785,391 438.674,105	310	506.786,192 438.680,145	6.093
310	506.786,192 438.680,145	311	506.797,744 438.688,285	14.13 2	311	506.797,744 438.688,285	312	506.789,231 438.711,894	25.09 7	312	506.789,231 438.711,894	313	506.776,646 438.737,473	28.50 7
313	506.776,646 438.737,473	314	506.772,304 438.745,927	9.504	314	506.772,304 438.745,927	315	506.767,413 438.749,896	6.299	315	506.767,413 438.749,896	316	506.760,978 438.758,304	10.58 8
316	506.760,978 438.758,304	317	506.754,099 438.759,88	7.057	317	506.754,099 438.759,88	318	506.751,445 438.763,293	4.323	318	506.751,445 438.763,293	319	506.745,806 438.773,335	11.51 7
319	506.745,806 438.773,335	320	506.736,117 438.784,332	14.65 6	320	506.736,117 438.784,332	321	506.738,128 438.809,362	25.11 1	321	506.738,128 438.809,362	322	506.724,886 438.828,463	23.24 2
322	506.724,886 438.828,463	323	506.721,804 438.833,112	5.578	323	506.721,804 438.833,112	324	506.713,997 438.838,535	9.506	324	506.713,997 438.838,535	325	506.706,952 438.847,289	11.23 7
325	506.706,952 438.847,289	326	506.694,69 438.867,119	23.31 5	326	506.694,69 438.867,119	327	506.680,058 438.881,884	20.78 7	327	506.680,058 438.881,884	328	506.665,387 438.906,553	28.70 2
328	506.665,387 438.906,553	329	506.645,263 438.941,536	40.35 8	329	506.645,263 438.941,536	330	506.626,918 438.960,277	26.22 5	330	506.626,918 438.960,277	331	506.624,561 438.978,682	18.55 5
331	506.624,561 438.978,682	332	506.629,902 438.990,564	13.02 7	332	506.629,902 438.990,564	333	506.627,185 438.994,955	5.164	333	506.627,185 438.994,955	334	506.619,534 438.997,73	8.139
334	506.619,534 438.997,73	335	506.613,961 438.997,9	5.576	335	506.613,961 438.997,9	336	506.598,505 439.007,734	18.31 9	336	506.598,505 439.007,734	337	506.587,886 439.038,576	32.61 9
337	506.587,886 439.038,576	338	506.571,872 439.053,959	22.20 6	338	506.571,872 439.053,959	339	506.563,13 439.076,423	24.10 5	339	506.563,13 439.076,423	340	506.550,941 439.100,661	27.13
340	506.550,941 439.100,661	341	506.532,964 439.109,667	20.10 7	341	506.532,964 439.109,667	342	506.517,486 439.148,447	41.75 5	342	506.517,486 439.148,447	343	506.518,392 439.163,33	14.91 1
343	506.518,392 439.163,33	344	506.522,624 439.170,259	8.119	344	506.522,624 439.170,259	345	506.521,564 439.177,632	7.449	345	506.521,564 439.177,632	346	506.519,615 439.183,621	6.298
346	506.519,615 439.183,621	347	506.505,982 439.204,822	25.20 6	347	506.505,982 439.204,822	348	506.501,301 439.219,156	15.07 9	348	506.501,301 439.219,156	349	506.498,444 439.235,915	17.00 1
349	506.498,444 439.235,915	350	506.502,834 439.250,922	15.63 6	350	506.502,834 439.250,922	351	506.475,853 439.295,569	52.16 6	351	506.475,853 439.295,569	352	506.435,108 439.356,787	73.53 8
352	506.435,108 439.356,787	353	506.415,403 439.388,2	37.08 2	353	506.415,403 439.388,2	354	506.408,793 439.439,304	51.53	354	506.408,793 439.439,304	355	506.413,337 439.504,073	64.92 8
355	506.413,337 439.504,073	356	506.403,73 439.542,535	39.64 4	356	506.403,73 439.542,535	357	506.399,859 439.591,391	49.00 9	357	506.399,859 439.591,391	358	506.384,012 439.644,546	55.46 7
358	506.384,012 439.644,546	359	506.364,205 439.708,753	67.19 3	359	506.364,205 439.708,753	360	506.353,937 439.815,871	107.6 09	360	506.353,937 439.815,871	361	506.355,119 439.864,535	48.67 8
361	506.355,119 439.864,535	362	506.382,057 439.957,21	96.51 1	362	506.382,057 439.957,21	363	506.403,563 439.978,838	30.5	363	506.403,563 439.978,838	364	506.420,526 440.032,881	56.64 3
364	506.420,526 440.032,881	365	506.440,986 440.053,87	29.31 1	365	506.440,986 440.053,87	366	506.437,569 440.069,143	15.65 1	366	506.437,569 440.069,143	367	506.465,647 440.086,097	32.8

Punct început	X / Y	Punct sfârşit	X / Y	Lungime segment	Punct început	X / Y	Punct sfârşit	X / Y	Lungime segment	Punct început	X / Y	Punct sfârşit	X / Y	Lungime segment
367	506.465,647 440.086,097	368	506.467,962 440.096,97	11.11 7	368	506.467,962 440.096,97	369	506.475,025 440.119,536	23.64 6	369	506.475,025 440.119,536	370	506.476,643 440.169,112	49.60 2
370	506.476,643 440.169,112	371	506.476,386 440.238,937	69.82 5	371	506.476,386 440.238,937	372	506.486,539 440.300,553	62.44 7	372	506.486,539 440.300,553	373	506.486,922 440.349,535	48.98 3
373	506.486,922 440.349,535	374	506.482,764 440.380,08	30.82 7	374	506.482,764 440.380,08	375	506.422,989 440.461,848	101.2 87	375	506.422,989 440.461,848	376	506.407,255 440.511,582	52.16 3
376	506.407,255 440.511,582	377	506.354,117 440.539,517	60.03 3	377	506.354,117 440.539,517	378	506.307,549 440.642,759	113.2 59	378	506.307,549 440.642,759	379	506.281,024 440.691,404	55.40 7
379	506.281,024 440.691,404	380	506.252,225 440.748,059	63.55 4	380	506.252,225 440.748,059	381	506.229,149 440.787,988	46.11 8	381	506.229,149 440.787,988	382	506.210,594 440.826,511	42.75 9
382	506.210,594 440.826,511	383	506.176,358 440.856,657	45.61 7	383	506.176,358 440.856,657	384	506.156,923 440.877,466	28.47 3	384	506.156,923 440.877,466	385	506.160,652 440.908,579	31.33 6
385	506.160,652 440.908,579	386	506.124,849 440.968,912	70.15 6	386	506.124,849 440.968,912	387	506.121,03 440.974,97	7.161	387	506.121,03 440.974,97	388	506.121,126 440.987,057	12.08 7
388	506.121,126 440.987,057	389	506.118,977 440.991,165	4.636	389	506.118,977 440.991,165	390	506.115,258 440.995,107	5.419	390	506.115,258 440.995,107	391	506.108,463 441.003,885	11.10 1
391	506.108,463 441.003,885	392	506.101,304 441.018,849	16.58 8	392	506.101,304 441.018,849	393	506.091,094 441.046,22	29.21 3	393	506.091,094 441.046,22	394	506.088,412 441.058,822	12.88 4
394	506.088,412 441.058,822	395	506.085,51 441.072,039	13.53 2	395	506.085,51 441.072,039	396	506.079,633 441.083,199	12.61 3	396	506.079,633 441.083,199	397	506.071,686 441.099,515	18.14 8
397	506.071,686 441.099,515	398	506.068,123 441.131,224	31.90 9	398	506.068,123 441.131,224	399	506.049,113 441.167,311	40.78 8	399	506.049,113 441.167,311	400	506.036,675 441.188,498	24.56 8
400	506.036,675 441.188,498	401	506.035,877 441.195,56	7.107	401	506.035,877 441.195,56	402	506.030,213 441.207,493	13.20 9	402	506.030,213 441.207,493	403	506.025,256 441.214,871	8.889
403	506.025,256 441.214,871	404	506.018,843 441.233,632	19.82 7	404	506.018,843 441.233,632	405	506.015,164 441.243,591	10.61 7	405	506.015,164 441.243,591	406	506.007,8 441.253,114	12.03 8
406	506.007,8 441.253,114	407	506.000,265 441.261,771	11.47 7	407	506.000,265 441.261,771	408	505.992,26 441.272,401	13.30 7	408	505.992,26 441.272,401	409	505.984,082 441.286,477	16.27 9
409	505.984,082 441.286,477	410	505.977,487 441.292,013	8.611	410	505.977,487 441.292,013	411	505.968,339 441.306,289	16.95 6	411	505.968,339 441.306,289	412	505.967,877 441.331,676	25.39 1
412	505.967,877 441.331,676	413	505.964,876 441.348,293	16.88 6	413	505.964,876 441.348,293	414	505.957,026 441.368,834	21.99	414	505.957,026 441.368,834	415	505.950,237 441.378,584	11.88 1
415	505.950,237 441.378,584	416	505.951,142 441.394,739	16.18	416	505.951,142 441.394,739	417	505.950,792 441.410,812	16.07 7	417	505.950,792 441.410,812	418	505.950,077 441.410,2	0.941
418	505.950,077 441.410,2	419	505.950,266 441.394,346	15.85 5	419	505.950,266 441.394,346	420	505.948,994 441.377,706	16.68 9	420	505.948,994 441.377,706	421	505.956,207 441.368,015	12.08 1
421	505.956,207 441.368,015	422	505.963,842 441.347,774	21.63 3	422	505.963,842 441.347,774	423	505.965,491 441.341,7	6.294	423	505.965,491 441.341,7	424	505.966,991 441.331,443	10.36 6
424	505.966,991 441.331,443	425	505.967,603 441.306,054	25.39 6	425	505.967,603 441.306,054	426	505.977,028 441.291,566	17.28 4	426	505.977,028 441.291,566	427	505.983,567 441.285,832	8.697
427	505.983,567 441.285,832	428	505.991,527 441.271,891	16.05 3	428	505.991,527 441.271,891	429	505.999,07 441.261,223	13.06 5	429	505.999,07 441.261,223	430	506.006,54 441.252,73	11.31 1
430	506.006,54 441.252,73	431	506.013,812 441.242,119	12.86 4	431	506.013,812 441.242,119	432	506.021,766 441.217,557	25.81 8	432	506.021,766 441.217,557	433	506.023,237 441.211,26	6.467
433	506.023,237 441.211,26	434	506.021,766 441.206,109	5.357	434	506.021,766 441.206,109	435	506.026,003 441.199,994	7.439	435	506.026,003 441.199,994	436	506.031,966 441.191,525	10.35 8
436	506.031,966 441.191,525	437	506.039,041 441.179,818	13.67 9	437	506.039,041 441.179,818	438	506.047,674 441.165,656	16.58 6	438	506.047,674 441.165,656	439	506.066,176 441.130,64	39.60 4
439	506.066,176 441.130,64	440	506.070,332 441.099,019	31.89 3	440	506.070,332 441.099,019	441	506.083,733 441.071,657	30.46 7	441	506.083,733 441.071,657	442	506.089,924 441.046,079	26.31 7
442	506.089,924 441.046,079	443	506.098,686 441.019,86	27.64 4	443	506.098,686 441.019,86	444	506.106,677 441.002,679	18.94 8	444	506.106,677 441.002,679	445	506.117,284 440.990,497	16.15 3
445	506.117,284 440.990,497	446	506.119,458 440.986,667	4.404	446	506.119,458 440.986,667	447	506.119,623 440.974,738	11.93	447	506.119,623 440.974,738	448	506.135,501 440.946,726	32.19 9
448	506.135,501 440.946,726	449	506.159,377 440.908,05	45.45 2	449	506.159,377 440.908,05	450	506.154,653 440.876,931	31.47 6	450	506.154,653 440.876,931	451	506.174,956 440.855,332	29.64 3
451	506.174,956 440.855,332	452	506.208,8 440.825,15	45.34 7	452	506.208,8 440.825,15	453	506.227,452 440.786,364	43.03 8	453	506.227,452 440.786,364	454	506.237,661 440.769,361	19.83 2
454	506.237,661 440.769,361	455	506.250,504 440.746,827	25.93 7	455	506.250,504 440.746,827	456	506.274,917 440.699,519	53.23 6	456	506.274,917 440.699,519	457	506.306,281 440.642,148	65.38 4
457	506.306,281 440.642,148	458	506.331,028 440.586,881	60.55 5	458	506.331,028 440.586,881	459	506.352,513 440.538,298	53.12 2	459	506.352,513 440.538,298	460	506.406,089 440.510,629	60.29 9
460	506.406,089 440.510,629	461	506.421,341 440.460,574	52.32 7	461	506.421,341 440.460,574	462	506.460,44 440.407,148	66.20 5	462	506.460,44 440.407,148	463	506.481,106 440.378,963	34.95
463	506.481,106 440.378,963	464	506.484,68 440.348,769	30.40 5	464	506.484,68 440.348,769	465	506.485,036 440.300,622	48.14 8	465	506.485,036 440.300,622	466	506.479,018 440.267,105	34.05 3

Punct început	X / Y	Punct sfârșit	X / Y	Lungime segment	Punct început	X / Y	Punct sfârșit	X / Y	Lungime segment	Punct început	X / Y	Punct sfârșit	X / Y	Lungime segment
466	506.479,018 440.267,105	467	506.473,555 440.238,626	28.998	467	506.473,555 440.238,626	468	506.472,716 440.119,965	118.664	468	506.472,716 440.119,965	469	506.463,18 440.087,623	33.719
469	506.463,18 440.087,623	470	506.435,346 440.070,052	32.916	470	506.435,346 440.070,052	471	506.438,709 440.054,107	16.296	471	506.438,709 440.054,107	472	506.418,954 440.033,997	28.19
472	506.418,954 440.033,997	473	506.413,677 440.020,628	14.373	473	506.413,677 440.020,628	474	506.401,058 439.979,951	42.589	474	506.401,058 439.979,951	475	506.379,565 439.957,267	31.249
475	506.379,565 439.957,267	476	506.370,371 439.922,272	36.183	476	506.370,371 439.922,272	477	506.358,592 439.886,992	37.194	477	506.358,592 439.886,992	478	506.352,552 439.865,62	22.209
478	506.352,552 439.865,62	479	506.351,678 439.816,969	48.659	479	506.351,678 439.816,969	480	506.362,397 439.708,432	109.065	480	506.362,397 439.708,432	481	506.373,334 439.670,091	39.87
481	506.373,334 439.670,091	482	506.398,274 439.590,922	83.004	482	506.398,274 439.590,922	483	506.401,196 439.542,468	48.542	483	506.401,196 439.542,468	484	506.411,012 439.503,3	40.379
484	506.411,012 439.503,3	485	506.406,63 439.439,088	64.361	485	506.406,63 439.439,088	486	506.413,244 439.386,247	53.253	486	506.413,244 439.386,247	487	506.474,2 439.293,54	110.951
487	506.474,2 439.293,54	488	506.492,878 439.263,888	35.044	488	506.492,878 439.263,888	489	506.494,68 439.260,472	3.862	489	506.494,68 439.260,472	490	506.501,021 439.250,571	11.757
490	506.501,021 439.250,571	491	506.496,744 439.236,288	14.91	491	506.496,744 439.236,288	492	506.499,63 439.219,541	16.994	492	506.499,63 439.219,541	493	506.504,263 439.203,892	16.32
493	506.504,263 439.203,892	494	506.518,204 439.182,753	25.322	494	506.518,204 439.182,753	495	506.520,911 439.170,461	12.587	495	506.520,911 439.170,461	496	506.516,85 439.164,11	7.538
496	506.516,85 439.164,11	497	506.515,337 439.148,094	16.087	497	506.515,337 439.148,094	498	506.520,668 439.134,981	14.155	498	506.520,668 439.134,981	499	506.531,676 439.107,602	29.509
499	506.531,676 439.107,602	500	506.549,278 439.099,272	19.474	500	506.549,278 439.099,272	501	506.560,893 439.075,726	26.255	501	506.560,893 439.075,726	502	506.567,079 439.059,203	17.643
502	506.567,079 439.059,203	503	506.570,04 439.051,975	7.811	503	506.570,04 439.051,975	504	506.586,062 439.037,584	21.536	504	506.586,062 439.037,584	505	506.596,483 439.006,637	32.654
505	506.596,483 439.006,637	506	506.606,696 438.999,682	12.356	506	506.606,696 438.999,682	507	506.613,1 438.996,187	7.296	507	506.613,1 438.996,187	508	506.619,537 438.996,271	6.438
508	506.619,537 438.996,271	509	506.626,281 438.993,708	7.215	509	506.626,281 438.993,708	510	506.628,009 438.990,005	4.086	510	506.628,009 438.990,005	511	506.623,096 438.979,203	11.867
511	506.623,096 438.979,203	512	506.625,638 438.959,705	19.663	512	506.625,638 438.959,705	513	506.643,855 438.939,796	26.986	513	506.643,855 438.939,796	514	506.662,325 438.904,929	39.457
514	506.662,325 438.904,929	515	506.678,831 438.879,394	30.405	515	506.678,831 438.879,394	516	506.692,772 438.865,442	19.723	516	506.692,772 438.865,442	517	506.698,278 438.856,129	10.819
517	506.698,278 438.856,129	518	506.705,73 438.845,602	12.898	518	506.705,73 438.845,602	519	506.711,672 438.837,654	9.924	519	506.711,672 438.837,654	520	506.720,28 438.831,51	10.576
520	506.720,28 438.831,51	521	506.723,731 438.825,851	6.628	521	506.723,731 438.825,851	522	506.735,951 438.808,901	20.896	522	506.735,951 438.808,901	523	506.733,862 438.784,083	24.906
523	506.733,862 438.784,083	524	506.737,313 438.779,692	5.585	524	506.737,313 438.779,692	525	506.744,43 438.772,302	10.26	525	506.744,43 438.772,302	526	506.749,504 438.762,71	10.851
526	506.749,504 438.762,71	527	506.753,355 438.758,4	5.78	527	506.753,355 438.758,4	528	506.760,461 438.756,99	7.245	528	506.760,461 438.756,99	529	506.766,454 438.748,66	10.262
529	506.766,454 438.748,66	530	506.771,02 438.745,247	5.701	530	506.771,02 438.745,247	531	506.788,266 438.710,951	38.388	531	506.788,266 438.710,951	532	506.795,438 438.689,024	23.07
532	506.795,438 438.689,024	533	506.784,458 438.681,102	13.54	533	506.784,458 438.681,102	534	506.782,812 438.674,679	6.631	534	506.782,812 438.674,679	535	506.806,501 438.625,732	54.378
535	506.806,501 438.625,732	536	506.809,407 438.611,956	14.079	536	506.809,407 438.611,956	537	506.809,473 438.594,518	17.438	537	506.809,473 438.594,518	538	506.810,176 438.582,634	11.905
538	506.810,176 438.582,634	539	506.817,591 438.563,306	20.702	539	506.817,591 438.563,306	540	506.825,433 438.557,636	9.677	540	506.825,433 438.557,636	541	506.824,745 438.541,668	15.983
541	506.824,745 438.541,668	542	506.825,982 438.509,649	32.043	542	506.825,982 438.509,649	543	506.833,282 438.499,436	12.554	543	506.833,282 438.499,436	544	506.842,954 438.492,689	11.793
544	506.842,954 438.492,689	545	506.855,67 438.468,453	27.369	545	506.855,67 438.468,453	546	506.860,079 438.455,822	13.378	546	506.860,079 438.455,822	547	506.861,454 438.445,37	10.542
547	506.861,454 438.445,37	548	506.856,677 438.423,093	22.783	548	506.856,677 438.423,093	549	506.857,111 438.416,728	6.38	549	506.857,111 438.416,728	550	506.865,218 438.403,564	15.46
550	506.865,218 438.403,564	551	506.872,311 438.401,374	7.423	551	506.872,311 438.401,374	552	506.885,232 438.376,621	27.922	552	506.885,232 438.376,621	553	506.893,331 438.353,236	24.748
553	506.893,331 438.353,236	554	506.900,377 438.334,055	20.434	554	506.900,377 438.334,055	555	506.897,448 438.304,012	30.185	555	506.897,448 438.304,012	556	506.901,139 438.289,129	15.334
556	506.901,139 438.289,129	557	506.908,395 438.276,535	14.535	557	506.908,395 438.276,535	558	506.910,155 438.238,837	37.739	558	506.910,155 438.238,837	559	506.913,945 438.227,578	11.88
559	506.913,945 438.227,578	560	506.921,633 438.214,082	15.532	560	506.921,633 438.214,082	561	506.927,699 438.200,88	14.529	561	506.927,699 438.200,88	562	506.927,052 438.171,79	29.097
562	506.927,052 438.171,79	563	506.928,985 438.165,296	6.776	563	506.928,985 438.165,296	564	506.929,052 438.155,485	9.811	564	506.929,052 438.155,485	565	506.927,372 438.145,328	10.295

Punct început	X / Y	Punct sfârșit	X / Y	Lungime segmen t	Punct început	X / Y	Punct sfârșit	X / Y	Lungime segmen t	Punct început	X / Y	Punct sfârșit	X / Y	Lungime segmen t
565	506.927,372 438.145,328	566	506.926,006 438.134,5	10.91 4	566	506.926,006 438.134,5	567	506.923,967 438.126,566	8.192	567	506.923,967 438.126,566	568	506.926,824 438.112,53	14.32 4
568	506.926,824 438.112,53	569	506.925,872 438.074,639	37.90 3	569	506.925,872 438.074,639	570	506.926,108 438.065,212	9.43	570	506.926,108 438.065,212	571	506.927,796 438.063,025	2.763
571	506.927,796 438.063,025	572	506.933,562 438.056,809	8.479	572	506.933,562 438.056,809	573	506.938,431 438.050,112	8.28	573	506.938,431 438.050,112	574	506.942,741 438.043,981	7.494
574	506.942,741 438.043,981	575	506.945,037 438.032,67	11.54 2	575	506.945,037 438.032,67	576	506.945,766 438.020,172	12.51 9	576	506.945,766 438.020,172	577	506.940,026 437.994,495	26.31 1
577	506.940,026 437.994,495	578	506.939,226 437.988,126	6.419	578	506.939,226 437.988,126	579	506.940,081 437.981,157	7.021	579	506.940,081 437.981,157	580	506.944,79 437.976,238	6.81
580	506.944,79 437.976,238	581	506.952,267 437.969,002	10.40 5	581	506.952,267 437.969,002	582	506.954,603 437.960,56	8.759	582	506.954,603 437.960,56	583	506.961,403 437.949,742	12.77 8
583	506.961,403 437.949,742	584	506.962,443 437.937,494	12.29 2	584	506.962,443 437.937,494	585	506.975,702 437.924,337	18.67 9	585	506.975,702 437.924,337	586	506.980,383 437.905,922	19.00 1
586	506.980,383 437.905,922	587	506.994,289 437.886,697	23.72 7	587	506.994,289 437.886,697	588	506.999,067 437.868,489	18.82 4	588	506.999,067 437.868,489	589	507.003,634 437.862,036	7.906
589	507.003,634 437.862,036	590	507.011,536 437.856,619	9.58	590	507.011,536 437.856,619	591	507.014,477 437.848,587	8.554	591	507.014,477 437.848,587	592	507.014,972 437.838,585	10.01 4
592	507.014,972 437.838,585	593	507.018,697 437.821,571	17.41 7	593	507.018,697 437.821,571	594	507.022,202 437.809,85	12.23 4	594	507.022,202 437.809,85	595	507.024,538 437.800,92	9.23
595	507.024,538 437.800,92	596	507.032,03 437.794,587	9.81	596	507.032,03 437.794,587	597	507.037,967 437.790,375	7.279	597	507.037,967 437.790,375	598	507.037,417 437.768,981	21.40 1
598	507.037,417 437.768,981	599	507.036,981 437.749,705	19.28 1	599	507.036,981 437.749,705	600	507.039,444 437.746,181	4.299	600	507.039,444 437.746,181	601	507.043,977 437.740,531	7.244
601	507.043,977 437.740,531	602	507.049,857 437.734,21	8.633	602	507.049,857 437.734,21	603	507.055,846 437.727,553	8.955	603	507.055,846 437.727,553	604	507.063,285 437.715,282	14.35
604	507.063,285 437.715,282	605	507.064,453 437.702,476	12.85 9	605	507.064,453 437.702,476	606	507.065,903 437.679,116	23.40 5	606	507.065,903 437.679,116	607	507.069,67 437.648,128	31.21 6
607	507.069,67 437.648,128	608	507.076,053 437.641,331	9.324	608	507.076,053 437.641,331	609	507.090,88 437.635,56	15.91 1	609	507.090,88 437.635,56	610	507.091,175 437.631,685	3.886
610	507.091,175 437.631,685	611	507.100,878 437.583,595	49.05 9	611	507.100,878 437.583,595	612	507.110,105 437.576,789	11.46 6	612	507.110,105 437.576,789	613	507.129,682 437.566,427	22.15
613	507.129,682 437.566,427	614	507.135,38 437.555,039	12.73 4	614	507.135,38 437.555,039	615	507.136,17 437.545,361	9.71	615	507.136,17 437.545,361	616	507.132,489 437.530,194	15.60 7
616	507.132,489 437.530,194	617	507.132,464 437.526,22	3.974	617	507.132,464 437.526,22	618	507.133,563 437.522,301	4.07	618	507.133,563 437.522,301	619	507.135,854 437.514,628	8.008
619	507.135,854 437.514,628	620	507.136,04 437.507,883	6.748	620	507.136,04 437.507,883	621	507.136,472 437.494,858	13.03 2	621	507.136,472 437.494,858	622	507.141,137 437.488,071	8.236
622	507.141,137 437.488,071	623	507.152,911 437.478,282	15.31 2	623	507.152,911 437.478,282	624	507.162,597 437.470,102	12.67 8	624	507.162,597 437.470,102	625	507.166,414 437.458,241	12.46
625	507.166,414 437.458,241	626	507.170,306 437.446,636	12.24	626	507.170,306 437.446,636	627	507.171,12 437.436,858	9.812	627	507.171,12 437.436,858	628	507.169,978 437.425,177	11.73 7
628	507.169,978 437.425,177	629	507.172,928 437.421,775	4.503	629	507.172,928 437.421,775	630	507.175,301 437.419,403	3.355	630	507.175,301 437.419,403	631	507.178,438 437.409,385	10.49 8
631	507.178,438 437.409,385	632	507.184,059 437.376,094	33.76 2	632	507.184,059 437.376,094	633	507.194,711 437.353,66	24.83 4	633	507.194,711 437.353,66	634	507.201,089 437.336,065	18.71 5
634	507.201,089 437.336,065	635	507.223,173 437.321,687	26.35 2	635	507.223,173 437.321,687	636	507.226,926 437.286,463	35.42 3	636	507.226,926 437.286,463	637	507.230,683 437.257,874	28.83 5
637	507.230,683 437.257,874	638	507.237,233 437.235,499	23.31 4	638	507.237,233 437.235,499	639	507.250,265 437.208,23	30.22 3	639	507.250,265 437.208,23	640	507.249,255 437.199,421	8.867
640	507.249,255 437.199,421	641	507.254,68 437.184,261	16.10 1	641	507.254,68 437.184,261	642	507.257,563 437.172,905	11.71 6	642	507.257,563 437.172,905	643	507.255,282 437.164,534	8.676
643	507.255,282 437.164,534	644	507.261,92 437.116,324	48.66 5	644	507.261,92 437.116,324	645	507.295,136 437.075,083	52.95 4	645	507.295,136 437.075,083	646	507.324,804 437.039,923	46.00 5
646	507.324,804 437.039,923	647	507.337,151 437.025,291	19.14 5	647	507.337,151 437.025,291	648	507.318,829 436.987,342	42.14 1	648	507.318,829 436.987,342	649	507.305,539 436.964,949	26.04
649	507.305,539 436.964,949	650	507.294,107 436.943,164	24.60 2	650	507.294,107 436.943,164	651	507.308,403 436.908,017	37.94 3	651	507.308,403 436.908,017	652	507.321,991 436.879,027	32.01 6
652	507.321,991 436.879,027	653	507.327,422 436.799,474	79.73 8	653	507.327,422 436.799,474	654	507.326,477 436.780,412	19.08 5	654	507.326,477 436.780,412	655	507.338,706 436.752,571	30.40 8
655	507.338,706 436.752,571	656	507.354,551 436.745,089	17.52 3	656	507.354,551 436.745,089	657	507.379,76 436.701,349	50.48 4	657	507.379,76 436.701,349	658	507.385,866 436.691,651	11.46
658	507.385,866 436.691,651	659	507.395,106 436.680,249	14.67 6	659	507.395,106 436.680,249	660	507.407,828 436.671,99	15.16 8	660	507.407,828 436.671,99	661	507.428,418 436.658,273	24.74 1
661	507.428,418 436.658,273	662	507.441,693 436.622,763	37.91	662	507.441,693 436.622,763	663	507.444,138 436.606,069	16.87 2	663	507.444,138 436.606,069	664	507.450,6 436.531,252	75.09 6

Punct început	X / Y	Punct sfârșit	X / Y	Lungime segment	Punct început	X / Y	Punct sfârșit	X / Y	Lungime segment	Punct început	X / Y	Punct sfârșit	X / Y	Lungime segment
664	507.450,6 436.531,252	665	507.457,026 436.505,948	26.10 7	665	507.457,026 436.505,948	666	507.470,51 436.483,778	25.94 9	666	507.470,51 436.483,778	667	507.480,749 436.461,263	24.73 4
667	507.480,749 436.461,263	668	507.484,746 436.435,818	25.75 7	668	507.484,746 436.435,818	669	507.490,291 436.406,922	29.42 3	669	507.490,291 436.406,922	670	507.506,012 436.379,65	31.47 9
670	507.506,012 436.379,65	671	507.510,715 436.342,009	37.93 4	671	507.510,715 436.342,009	672	507.515,366 436.302,709	39.57 4	672	507.515,366 436.302,709	673	507.524,199 436.279,548	24.78 8
673	507.524,199 436.279,548	674	507.538,255 436.237,945	43.91 3	674	507.538,255 436.237,945	675	507.542,054 436.216,691	21.59 1	675	507.542,054 436.216,691	676	507.548,318 436.181,003	36.23 4
676	507.548,318 436.181,003	677	507.551,569 436.169,021	12.41 5	677	507.551,569 436.169,021	678	507.558,655 436.144,3	25.71 7	678	507.558,655 436.144,3	679	507.561,961 436.131,508	13.21 2
679	507.561,961 436.131,508	680	507.588,147 436.079,8	57.96 1	680	507.588,147 436.079,8	681	507.583,567 436.013,431	66.52 7	681	507.583,567 436.013,431	682	507.587,782 435.986,976	26.78 9
682	507.587,782 435.986,976	683	507.597,487 435.972,573	17.36 8	683	507.597,487 435.972,573	684	507.604,826 435.962,399	12.54 5	684	507.604,826 435.962,399	685	507.611,553 435.951,696	12.64 1
685	507.611,553 435.951,696	686	507.617,169 435.924,914	27.36 4	686	507.617,169 435.924,914	687	507.622,288 435.899,215	26.20 4	687	507.622,288 435.899,215	688	507.632,452 435.838,91	61.15 6
688	507.632,452 435.838,91	689	507.629,119 435.777,178	61.82 2	689	507.629,119 435.777,178	690	507.628,002 435.745,885	31.31 3	690	507.628,002 435.745,885	691	507.624,257 435.714,59	31.51 8
691	507.624,257 435.714,59	692	507.620,934 435.687,983	26.81 4	692	507.620,934 435.687,983	693	507.617,805 435.667,19	21.02 7	693	507.617,805 435.667,19	694	507.627,038 435.646,761	22.41 9
694	507.627,038 435.646,761	695	507.643,102 435.624,895	27.13 3	695	507.643,102 435.624,895	696	507.652,105 435.611,494	16.14 4	696	507.652,105 435.611,494	697	507.675,365 435.592,603	29.96 5
697	507.675,365 435.592,603	698	507.693,209 435.550,735	45.51 2	698	507.693,209 435.550,735	699	507.715,944 435.521,378	37.13 1	699	507.715,944 435.521,378	700	507.731,263 435.495,35	30.20 1
700	507.731,263 435.495,35	701	507.744,892 435.479,658	20.78 4	701	507.744,892 435.479,658	702	507.756,959 435.462,128	21.28 2	702	507.756,959 435.462,128	703	507.759,969 435.456,715	6.194
703	507.759,969 435.456,715	704	507.757,55 435.423,781	33.02 3	704	507.757,55 435.423,781	705	507.754,758 435.391,307	32.59 4	705	507.754,758 435.391,307	706	507.780,447 435.364,837	36.88 6
706	507.780,447 435.364,837	707	507.792,508 435.351,93	17.66 5	707	507.792,508 435.351,93	708	507.812,193 435.331,603	28.29 6	708	507.812,193 435.331,603	709	507.814,207 435.313,398	18.31 6
709	507.814,207 435.313,398	710	507.812,872 435.308,892	4.7	710	507.812,872 435.308,892	711	507.815,382 435.304,364	5.177	711	507.815,382 435.304,364	712	507.817,326 435.290,165	14.33 1
712	507.817,326 435.290,165	713	507.819,855 435.269,972	20.35 1	713	507.819,855 435.269,972	714	507.820,685 435.247,176	22.81 1	714	507.820,685 435.247,176	715	507.831,656 435.193,99	54.30 6
715	507.831,656 435.193,99	716	507.845,201 435.168,295	29.04 7	716	507.845,201 435.168,295	717	507.865,946 435.128,694	44.70 6	717	507.865,946 435.128,694	718	507.875,648 435.096,861	33.27 9
718	507.875,648 435.096,861	719	507.869,64 435.069,916	27.60 7	719	507.869,64 435.069,916	720	507.865,718 435.050,602	19.70 8	720	507.865,718 435.050,602	721	507.875,421 435.012,453	39.36 4
721	507.875,421 435.012,453	722	507.884,377 434.980,797	32.89 9	722	507.884,377 434.980,797	723	507.869,344 434.924,978	57.80 8	723	507.869,344 434.924,978	724	507.866,309 434.900,095	25.06 7
724	507.866,309 434.900,095	725	507.860,772 434.878,925	21.88 2	725	507.860,772 434.878,925	726	507.858,244 434.870,597	8.703	726	507.858,244 434.870,597	727	507.851,731 434.863,989	9.278
727	507.851,731 434.863,989	728	507.845,167 434.847,605	17.65	728	507.845,167 434.847,605	729	507.841,499 434.829,962	18.02	729	507.841,499 434.829,962	730	507.834,197 434.811,138	20.19 1
730	507.834,197 434.811,138	731	507.828,625 434.805,594	7.86	731	507.828,625 434.805,594	732	507.824,468 434.795,799	10.64 1	732	507.824,468 434.795,799	733	507.820,617 434.788,663	8.109
733	507.820,617 434.788,663	734	507.823,949 434.774,726	14.33	734	507.823,949 434.774,726	735	507.818,817 434.764,224	11.68 9	735	507.818,817 434.764,224	736	507.819,747 434.747,52	16.73
736	507.819,747 434.747,52	737	507.823,729 434.721,45	26.37 2	737	507.823,729 434.721,45	738	507.832,563 434.687,476	35.10 4	738	507.832,563 434.687,476	739	507.847,247 434.652,776	37.67 9
739	507.847,247 434.652,776	740	507.853,27 434.637,221	16.68	740	507.853,27 434.637,221	741	507.856,244 434.629,471	8.301	741	507.856,244 434.629,471	742	507.852,067 434.587,819	41.86 1
742	507.852,067 434.587,819	743	507.856,39 434.567,38	20.89 1	743	507.856,39 434.567,38	744	507.869,795 434.544,246	26.73 7	744	507.869,795 434.544,246	745	507.889,886 434.503,575	45.36 3
745	507.889,886 434.503,575	746	507.882,115 434.465,694	38.67	746	507.882,115 434.465,694	747	507.880,519 434.452,326	13.46 3	747	507.880,519 434.452,326	748	507.886,797 434.443,792	10.59 4
748	507.886,797 434.443,792	749	507.892,238 434.433,861	11.32 4	749	507.892,238 434.433,861	750	507.889,775 434.404,8	29.16 5	750	507.889,775 434.404,8	751	507.894,111 434.393,689	11.92 7
751	507.894,111 434.393,689	752	507.902,097 434.376,956	18.54 1	752	507.902,097 434.376,956	753	507.900,418 434.316,025	60.95 4	753	507.900,418 434.316,025	754	507.916,063 434.217,982	99.28 3
754	507.916,063 434.217,982	755	507.928,758 434.177,99	41.95 9	755	507.928,758 434.177,99	756	507.933,076 434.167,768	11.09 7	756	507.933,076 434.167,768	757	507.948,888 434.152,409	22.04 4
757	507.948,888 434.152,409	758	507.952,453 434.142,581	10.45 5	758	507.952,453 434.142,581	759	507.950,44 434.127,426	15.28 8	759	507.950,44 434.127,426	760	507.945,181 434.115,138	13.36 6
760	507.945,181 434.115,138	761	507.944,566 434.100,248	14.90 3	761	507.944,566 434.100,248	762	507.942,517 434.086,093	14.30 3	762	507.942,517 434.086,093	763	507.927,725 434.055,398	34.07 3

Punct început	X / Y	Punct sfârșit	X / Y	Lungime segment	Punct început	X / Y	Punct sfârșit	X / Y	Lungime segment	Punct început	X / Y	Punct sfârșit	X / Y	Lungime segment
763	507.927,725 434.055,398	764	507.917,094 434.039,974	18.73 3	764	507.917,094 434.039,974	765	507.905,649 434.006,654	35.23 1	765	507.905,649 434.006,654	766	507.905,294 433.997,802	8.859
766	507.905,294 433.997,802	767	507.906,225 433.977,038	20.78 5	767	507.906,225 433.977,038	768	507.925,825 433.937,103	44.48 6	768	507.925,825 433.937,103	769	507.955,846 433.897,621	49.59 9
769	507.955,846 433.897,621	770	507.971,42 433.888,159	18.22 3	770	507.971,42 433.888,159	771	507.973,521 433.883,238	5.351	771	507.973,521 433.883,238	772	507.967,668 433.871,278	13.31 5
772	507.967,668 433.871,278	773	507.970,737 433.861,093	10.63 7	773	507.970,737 433.861,093	774	507.980,875 433.841,026	22.48 3	774	507.980,875 433.841,026	775	507.994,897 433.826,521	20.17 5
775	507.994,897 433.826,521	776	507.999,536 433.806,877	20.18 4	776	507.999,536 433.806,877	777	508.006,793 433.774,73	32.95 6	777	508.006,793 433.774,73	778	508.014,084 433.741,657	33.86 7
778	508.014,084 433.741,657	779	508.018,829 433.732,718	10.12	779	508.018,829 433.732,718	780	508.069,088 433.670,257	80.17 1	780	508.069,088 433.670,257	781	508.079,086 433.642,723	29.29 3
781	508.079,086 433.642,723	782	508.088,909 433.605,753	38.25 3	782	508.088,909 433.605,753	783	508.098,923 433.577,65	29.83 4	783	508.098,923 433.577,65	784	508.102,146 433.568,596	9.611
784	508.102,146 433.568,596	785	508.107,541 433.538,727	30.35 2	785	508.107,541 433.538,727	786	508.110,975 433.521,307	17.75 5	786	508.110,975 433.521,307	787	508.100,841 433.473,151	49.21 1
787	508.100,841 433.473,151	788	508.104,634 433.439,498	33.86 6	788	508.104,634 433.439,498	789	508.105,135 433.418,905	20.59 9	789	508.105,135 433.418,905	790	508.106,357 433.389,084	29.84 6
790	508.106,357 433.389,084	791	508.098,704 433.364,564	25.68 7	791	508.098,704 433.364,564	792	508.086,651 433.341,283	26.21 6	792	508.086,651 433.341,283	793	508.085,927 433.330,787	10.52 1
793	508.085,927 433.330,787	794	508.081,662 433.305,228	25.91 2	794	508.081,662 433.305,228	795	508.086,125 433.270,142	35.36 9	795	508.086,125 433.270,142	796	508.091,496 433.252,096	18.82 8
796	508.091,496 433.252,096	797	508.086,041 433.227,995	24.71 1	797	508.086,041 433.227,995	798	508.088,196 433.213,804	14.35 4	798	508.088,196 433.213,804	799	508.086,129 433.204,099	9.923
799	508.086,129 433.204,099	800	508.077,199 433.184,034	21.96 2	800	508.077,199 433.184,034	801	508.072,269 433.167,446	17.30 5	801	508.072,269 433.167,446	802	508.068,682 433.141,521	26.17 2
802	508.068,682 433.141,521	803	508.069,952 433.121,282	20.27 9	803	508.069,952 433.121,282	804	508.078,614 433.098,201	24.65 3	804	508.078,614 433.098,201	805	508.085,535 433.087,356	12.86 5
805	508.085,535 433.087,356	806	508.099,467 433.067,563	24.20 5	806	508.099,467 433.067,563	807	508.111,342 433.035,468	34.22 1	807	508.111,342 433.035,468	808	508.107,981 433.024,951	11.04 1
808	508.107,981 433.024,951	809	508.106,197 433.014,02	11.07 6	809	508.106,197 433.014,02	810	508.110,619 433.010,861	5.434	810	508.110,619 433.010,861	811	508.126,085 432.994,436	22.56 1
811	508.126,085 432.994,436	812	508.136,902 432.978,327	19.40 4	812	508.136,902 432.978,327	813	508.150,88 432.969,427	16.57 1	813	508.150,88 432.969,427	814	508.165,343 432.957,83	18.53 8
814	508.165,343 432.957,83	815	508.174,261 432.948,146	13.16 5	815	508.174,261 432.948,146	816	508.180,132 432.934,478	14.87 6	816	508.180,132 432.934,478	817	508.185,895 432.929,387	7.69
817	508.185,895 432.929,387	818	508.192,398 432.923,1	9.045	818	508.192,398 432.923,1	819	508.204,637 432.923,256	12.24	819	508.204,637 432.923,256	820	508.211,269 432.917,44	8.821
820	508.211,269 432.917,44	821	508.214,266 432.912,751	5.565	821	508.214,266 432.912,751	822	508.220,488 432.890,234	23.36 1	822	508.220,488 432.890,234	823	508.226,774 432.880,668	11.44 6
823	508.226,774 432.880,668	824	508.231,664 432.877,232	5.976	824	508.231,664 432.877,232	825	508.251,288 432.868,027	21.67 6	825	508.251,288 432.868,027	826	508.260,736 432.860,656	11.98 3
826	508.260,736 432.860,656	827	508.268,901 432.839,839	22.36 1	827	508.268,901 432.839,839	828	508.296,716 432.824,862	31.59 1	828	508.296,716 432.824,862	829	508.307,304 432.814,024	15.15 2
829	508.307,304 432.814,024	830	508.335,863 432.795,072	34.27 5	830	508.335,863 432.795,072	831	508.364,228 432.776,932	33.66 9	831	508.364,228 432.776,932	832	508.428,26 432.741,392	73.23 4
832	508.428,26 432.741,392	833	508.443,446 432.722,617	24.14 8	833	508.443,446 432.722,617	834	508.462,429 432.691,254	36.66	834	508.462,429 432.691,254	835	508.474,851 432.673,651	21.54 5
835	508.474,851 432.673,651	836	508.486,461 432.648,18	27.99 2	836	508.486,461 432.648,18	837	508.508,578 432.592,2	60.19 1	837	508.508,578 432.592,2	838	508.527,954 432.521,179	73.61 7
838	508.527,954 432.521,179	839	508.560,003 432.461,99	67.30 9	839	508.560,003 432.461,99	840	508.584,776 432.422,514	46.60 5	840	508.584,776 432.422,514	841	508.602,133 432.389,442	37.35
841	508.602,133 432.389,442	842	508.604,257 432.377,539	12.09 1	842	508.604,257 432.377,539	843	508.599,785 432.349,893	28.00 5	843	508.599,785 432.349,893	844	508.603,328 432.334,109	16.17 7
844	508.603,328 432.334,109	845	508.608,841 432.299,593	34.95 4	845	508.608,841 432.299,593	846	508.607,727 432.282,814	16.81 6	846	508.607,727 432.282,814	847	508.604,912 432.271,57	11.59 1
847	508.604,912 432.271,57	848	508.593,781 432.242,188	31.42	848	508.593,781 432.242,188	849	508.582,173 432.204,133	39.78 6	849	508.582,173 432.204,133	850	508.585,34 432.190,896	13.61 1
850	508.585,34 432.190,896	851	508.587,858 432.185,164	6.261	851	508.587,858 432.185,164	852	508.597,618 432.163,559	23.70 7	852	508.597,618 432.163,559	853	508.585,507 432.125,902	39.55 7
853	508.585,507 432.125,902	854	508.581,403 432.110,657	15.78 8	854	508.581,403 432.110,657	855	508.585,322 432.085,727	25.23 6	855	508.585,322 432.085,727	856	508.587,666 432.076,794	9.235
856	508.587,666 432.076,794	857	508.592,22 432.062,507	14.99 5	857	508.592,22 432.062,507	858	508.599,114 432.040,881	22.69 8	858	508.599,114 432.040,881	859	508.601,027 432.007,078	33.85 7
859	508.601,027 432.007,078	860	508.588,969 431.985,9	24.37	860	508.588,969 431.985,9	861	508.589,289 431.983,898	2.027	861	508.589,289 431.983,898	862	508.597,146 431.932,735	51.76 3

Punct început	X / Y	Punct sfârșit	X / Y	Lungime segment	Punct început	X / Y	Punct sfârșit	X / Y	Lungime segment	Punct început	X / Y	Punct sfârșit	X / Y	Lungime segment
862	508.597,146 431.932,735	863	508.600,935 431.924,862	8.737	863	508.600,935 431.924,862	864	508.624,001 431.879,012	51.325	864	508.624,001 431.879,012	865	508.640,988 431.867,023	20.792
865	508.640,988 431.867,023	866	508.655,679 431.852,891	20.385	866	508.655,679 431.852,891	867	508.661,858 431.840,08	14.223	867	508.661,858 431.840,08	868	508.669,333 431.823,877	17.844
868	508.669,333 431.823,877	869	508.687,087 431.795,956	33.088	869	508.687,087 431.795,956	870	508.691,377 431.782,044	14.558	870	508.691,377 431.782,044	871	508.696,234 431.756,177	26.319
871	508.696,234 431.756,177	872	508.695,462 431.732,269	23.92	872	508.695,462 431.732,269	873	508.684,523 431.711,205	23.735	873	508.684,523 431.711,205	874	508.678,668 431.688,273	23.668
874	508.678,668 431.688,273	875	508.683,805 431.661,641	27.123	875	508.683,805 431.661,641	876	508.687,997 431.613,575	48.248	876	508.687,997 431.613,575	877	508.691,01 431.579,488	34.22
877	508.691,01 431.579,488	878	508.689,01 431.558,647	20.937	878	508.689,01 431.558,647	879	508.666,511 431.520,981	43.874	879	508.666,511 431.520,981	880	508.643,383 431.497,277	33.118
880	508.643,383 431.497,277	881	508.634,501 431.471,364	27.393	881	508.634,501 431.471,364	882	508.628,583 431.448,499	23.618	882	508.628,583 431.448,499	883	508.622,101 431.424,171	25.177
883	508.622,101 431.424,171	884	508.632,076 431.384,791	40.624	884	508.632,076 431.384,791	885	508.643,91 431.338,238	48.034	885	508.643,91 431.338,238	886	508.639,902 431.322,769	15.98
886	508.639,902 431.322,769	887	508.632,912 431.309,068	15.381	887	508.632,912 431.309,068	888	508.621,005 431.264,273	46.35	888	508.621,005 431.264,273	889	508.622,184 431.227,08	37.212
889	508.622,184 431.227,08	890	508.628,557 431.184,037	43.512	890	508.628,557 431.184,037	891	508.638,918 431.142,686	42.629	891	508.638,918 431.142,686	892	508.631,974 431.117,652	25.979
892	508.631,974 431.117,652	893	508.605,488 431.058,372	64.928	893	508.605,488 431.058,372	894	508.615,933 431.008,895	50.567	894	508.615,933 431.008,895	895	508.635,189 430.955,911	56.375
895	508.635,189 430.955,911	896	508.667,539 430.918,068	49.786	896	508.667,539 430.918,068	897	508.682,564 430.898,412	24.741	897	508.682,564 430.898,412	898	508.693,927 430.865,277	35.029
898	508.693,927 430.865,277	899	508.716,901 430.837,286	36.212	899	508.716,901 430.837,286	900	508.721,775 430.803,821	33.818	900	508.721,775 430.803,821	901	508.716,176 430.769,897	34.383
901	508.716,176 430.769,897	902	508.712,195 430.709,252	60.776	902	508.712,195 430.709,252	903	508.713,269 430.694,206	15.084	903	508.713,269 430.694,206	904	508.708,083 430.681,902	13.352
904	508.708,083 430.681,902	905	508.724,252 430.633,6	50.936	905	508.724,252 430.633,6	906	508.734,846 430.622,909	15.051	906	508.734,846 430.622,909	907	508.738,62 430.612,161	11.391
907	508.738,62 430.612,161	908	508.739,889 430.602,071	10.169	908	508.739,889 430.602,071	909	508.772,95 430.551,457	60.455	909	508.772,95 430.551,457	910	508.782,482 430.527,871	25.439
910	508.782,482 430.527,871	911	508.789,012 430.508,572	20.374	911	508.789,012 430.508,572	912	508.820,101 430.455,362	61.627	912	508.820,101 430.455,362	913	508.829,453 430.451,848	9.99
913	508.829,453 430.451,848	914	508.832,052 430.446,899	5.59	914	508.832,052 430.446,899	915	508.828,9 430.441,332	6.397	915	508.828,9 430.441,332	916	508.827,315 430.413,855	27.523
916	508.827,315 430.413,855	917	508.824,437 430.382,921	31.068	917	508.824,437 430.382,921	918	508.823,135 430.367,552	15.424	918	508.823,135 430.367,552	919	508.827,744 430.320,367	47.41
919	508.827,744 430.320,367	920	508.842,837 430.283,215	40.101	920	508.842,837 430.283,215	921	508.842,016 430.269,044	14.195	921	508.842,016 430.269,044	922	508.843,533 430.234,67	34.407
922	508.843,533 430.234,67	923	508.862,016 430.211,906	29.323	923	508.862,016 430.211,906	924	508.865,025 430.209,027	4.164	924	508.865,025 430.209,027	925	508.860,287 430.193,481	16.252
925	508.860,287 430.193,481	926	508.853,163 430.183,523	12.244	926	508.853,163 430.183,523	927	508.865,397 430.122,018	62.71	927	508.865,397 430.122,018	928	508.877,391 430.093,086	31.32
928	508.877,391 430.093,086	929	508.889,237 430.064,488	30.954	929	508.889,237 430.064,488	930	508.905,573 430.050,985	21.194	930	508.905,573 430.050,985	931	508.938,808 430.026,598	41.222
931	508.938,808 430.026,598	932	508.948,508 430.000,363	27.971	932	508.948,508 430.000,363	933	508.955,512 429.973,653	27.613	933	508.955,512 429.973,653	934	508.967,227 429.959,861	18.096
934	508.967,227 429.959,861	935	508.977,058 429.934,87	26.855	935	508.977,058 429.934,87	936	508.985,352 429.918,075	18.731	936	508.985,352 429.918,075	937	508.994,955 429.907,56	14.24
937	508.994,955 429.907,56	938	509.029,359 429.883,908	41.75	938	509.029,359 429.883,908	939	509.052,589 429.853,38	38.361	939	509.052,589 429.853,38	940	509.064,146 429.831,711	24.558
940	509.064,146 429.831,711	941	509.092,734 429.778,414	60.48	941	509.092,734 429.778,414	942	509.105,248 429.752,18	29.066	942	509.105,248 429.752,18	943	509.104,148 429.732,249	19.961
943	509.104,148 429.732,249	944	509.105,068 429.725,195	7.114	944	509.105,068 429.725,195	945	509.108,303 429.716,209	9.551	945	509.108,303 429.716,209	946	509.118,442 429.710,016	11.881
946	509.118,442 429.710,016	947	509.124,389 429.698,05	13.362	947	509.124,389 429.698,05	948	509.123,917 429.687,895	10.166	948	509.123,917 429.687,895	949	509.127,425 429.677,31	11.151
949	509.127,425 429.677,31	950	509.163,867 429.631,656	58.415	950	509.163,867 429.631,656	951	509.175,196 429.607,779	26.428	951	509.175,196 429.607,779	952	509.188,173 429.582,323	28.573
952	509.188,173 429.582,323	953	509.192,843 429.567,54	15.503	953	509.192,843 429.567,54	954	509.194,635 429.554,528	13.135	954	509.194,635 429.554,528	955	509.204,985 429.533,941	23.042
955	509.204,985 429.533,941	956	509.208,144 429.514,034	20.156	956	509.208,144 429.514,034	957	509.211,746 429.496,039	18.352	957	509.211,746 429.496,039	958	509.211,145 429.480,893	15.158
958	509.211,145 429.480,893	959	509.205,962 429.478,472	5.721	959	509.205,962 429.478,472	960	509.204,646 429.473,68	4.969	960	509.204,646 429.473,68	961	509.208,463 429.471,831	4.241

Punct început	X / Y	Punct sfârșit	X / Y	Lungime segment	Punct început	X / Y	Punct sfârșit	X / Y	Lungime segment	Punct început	X / Y	Punct sfârșit	X / Y	Lungime segment
961	509.208,463 429.471,831	962	509.217,29 429.461,736	13.41	962	509.217,29 429.461,736	963	509.219,203 429.447,936	13.93 2	963	509.219,203 429.447,936	964	509.223,989 429.430,265	18.30 8
964	509.223,989 429.430,265	965	509.219,149 429.418,117	13.07 7	965	509.219,149 429.418,117	966	509.227,99 429.402,85	17.64 2	966	509.227,99 429.402,85	967	509.243,034 429.372,525	33.85 2
967	509.243,034 429.372,525	968	509.243,674 429.351,088	21.44 7	968	509.243,674 429.351,088	969	509.232,588 429.333,909	20.44 5	969	509.232,588 429.333,909	970	509.230,163 429.325,646	8.611
970	509.230,163 429.325,646	971	509.227,257 429.315,924	10.14 7	971	509.227,257 429.315,924	972	509.229,586 429.309,821	6.532	972	509.229,586 429.309,821	973	509.235,669 429.301,564	10.25 6
973	509.235,669 429.301,564	974	509.241,606 429.290,856	12.24 4	974	509.241,606 429.290,856	975	509.241,162 429.277,862	13.00 2	975	509.241,162 429.277,862	976	509.241,65 429.266,403	11.46 9
976	509.241,65 429.266,403	977	509.253,54 429.254,67	16.70 4	977	509.253,54 429.254,67	978	509.272,819 429.246,104	21.09 6	978	509.272,819 429.246,104	979	509.314,622 429.195,669	65.50 7
979	509.314,622 429.195,669	980	509.341,846 429.177,112	32.94 7	980	509.341,846 429.177,112	981	509.362,715 429.161,503	26.06 1	981	509.362,715 429.161,503	982	509.384,67 429.142,983	28.72 3
982	509.384,67 429.142,983	983	509.403,408 429.131,316	22.07 3	983	509.403,408 429.131,316	984	509.426,153 429.113,096	29.14 3	984	509.426,153 429.113,096	985	509.436,119 429.091,875	23.44 5
985	509.436,119 429.091,875	986	509.444,951 429.053,614	39.26 7	986	509.444,951 429.053,614	987	509.452,621 429.021,248	33.26 2	987	509.452,621 429.021,248	988	509.451,484 429.006,372	14.91 9
988	509.451,484 429.006,372	989	509.457,175 428.993,224	14.32 7	989	509.457,175 428.993,224	990	509.469,338 428.982,268	16.37	990	509.469,338 428.982,268	991	509.522,392 428.898,941	98.78 3
991	509.522,392 428.898,941	992	509.531,891 428.891,21	12.24 7	992	509.531,891 428.891,21	993	509.537,094 428.887,164	6.591	993	509.537,094 428.887,164	994	509.554,088 428.862,655	29.82 4
994	509.554,088 428.862,655	995	509.557,409 428.845,335	17.63 6	995	509.557,409 428.845,335	996	509.570,676 428.833,834	17.55 8	996	509.570,676 428.833,834	997	509.581,56 428.792,682	42.56 7
997	509.581,56 428.792,682	998	509.591,368 428.784,632	12.68 9	998	509.591,368 428.784,632	999	509.593,641 428.777,474	7.51	999	509.593,641 428.777,474	1000	509.594,804 428.767,654	9.889
1000	509.594,804 428.767,654	1001	509.600,596 428.755,175	13.75 8	1001	509.600,596 428.755,175	1002	509.619,521 428.732,527	29.51 4	1002	509.619,521 428.732,527	1003	509.639,352 428.715,289	26.27 6
1003	509.639,352 428.715,289	1004	509.661,093 428.695,363	29.49 1	1004	509.661,093 428.695,363	1005	509.694,578 428.647,393	58.50 1	1005	509.694,578 428.647,393	1006	509.704,626 428.631,861	18.49 9
1006	509.704,626 428.631,861	1007	509.723,942 428.610,407	28.86 8	1007	509.723,942 428.610,407	1008	509.727,42 428.580,49	30.11 8	1008	509.727,42 428.580,49	1009	509.737,644 428.565,747	17.94 1
1009	509.737,644 428.565,747	1010	509.757,537 428.549,012	25.99 6	1010	509.757,537 428.549,012	1011	509.771,812 428.522,042	30.51 5	1011	509.771,812 428.522,042	1012	509.810,383 428.489,369	50.54 9
1012	509.810,383 428.489,369	1013	509.830,297 428.476,189	23.88 1	1013	509.830,297 428.476,189	1014	509.859,432 428.458,761	33.95	1014	509.859,432 428.458,761	1015	509.888,656 428.405,304	60.92 4
1015	509.888,656 428.405,304	1016	509.905,623 428.396,897	18.93 6	1016	509.905,623 428.396,897	1017	509.927,712 428.388,164	23.75 3	1017	509.927,712 428.388,164	1018	509.958,828 428.359,743	42.14 2
1018	509.958,828 428.359,743	1019	509.970,727 428.333,844	28.50 2	1019	509.970,727 428.333,844	1020	509.984,696 428.321,247	18.81	1020	509.984,696 428.321,247	1021	509.998,198 428.311,507	16.64 8
1021	509.998,198 428.311,507	1022	510.014,206 428.263,227	50.86 5	1022	510.014,206 428.263,227	1023	510.030,419 428.217,991	48.05 4	1023	510.030,419 428.217,991	1024	510.035,111 428.203,655	15.08 4
1024	510.035,111 428.203,655	1025	510.060,999 428.168,773	43.43 9	1025	510.060,999 428.168,773	1026	510.082,769 428.125,872	48.10 9	1026	510.082,769 428.125,872	1027	510.087,011 428.114,05	12.56
1027	510.087,011 428.114,05	1028	510.106,859 428.086,866	33.65 9	1028	510.106,859 428.086,866	1029	510.119,111 428.066,938	23.39 3	1029	510.119,111 428.066,938	1030	510.132,329 428.045,251	25.39 8
1030	510.132,329 428.045,251	1031	510.157,766 427.986,028	64.45 5	1031	510.157,766 427.986,028	1032	510.158,827 427.971,621	14.44 6	1032	510.158,827 427.971,621	1033	510.157,215 427.943,324	28.34 3
1033	510.157,215 427.943,324	1034	510.135,514 427.886,636	60.7	1034	510.135,514 427.886,636	1035	510.135,93 427.870,616	16.02 5	1035	510.135,93 427.870,616	1036	510.141,077 427.858,413	13.24 4
1036	510.141,077 427.858,413	1037	510.147,694 427.851,741	9.397	1037	510.147,694 427.851,741	1038	510.148,696 427.845,092	6.724	1038	510.148,696 427.845,092	1039	510.146,346 427.836,646	8.767
1039	510.146,346 427.836,646	1040	510.138,035 427.827,371	12.45 4	1040	510.138,035 427.827,371	1041	510.122,48 427.820,746	16.90 7	1041	510.122,48 427.820,746	1042	510.120,009 427.794,754	26.10 9
1042	510.120,009 427.794,754	1043	510.114,043 427.765,671	29.68 9	1043	510.114,043 427.765,671	1044	510.118,839 427.759,32	7.958	1044	510.118,839 427.759,32	1045	510.127,452 427.757,05	8.907
1045	510.127,452 427.757,05	1046	510.127,689 427.739,051	18.00 1	1046	510.127,689 427.739,051	1047	510.126,37 427.733,451	5.753	1047	510.126,37 427.733,451	1048	510.131,065 427.716,29	17.79 2
1048	510.131,065 427.716,29	1049	510.132,697 427.708,479	7.98	1049	510.132,697 427.708,479	1050	510.122,904 427.690,839	20.17 6	1050	510.122,904 427.690,839	1051	510.133,74 427.652,879	39.47 6
1051	510.133,74 427.652,879	1052	510.128,132 427.630,277	23.28 7	1052	510.128,132 427.630,277	1053	510.138,93 427.577,922	53.45 7	1053	510.138,93 427.577,922	1054	510.150,069 427.548,888	31.09 7
1054	510.150,069 427.548,888	1055	510.149,791 427.518,509	30.38	1055	510.149,791 427.518,509	1056	510.161,699 427.488,499	32.28 6	1056	510.161,699 427.488,499	1057	510.163,766 427.470,492	18.12 5
1057	510.163,766 427.470,492	1058	510.156,081 427.453,657	18.50 6	1058	510.156,081 427.453,657	1059	510.150,907 427.421,568	32.50 3	1059	510.150,907 427.421,568	1060	510.155,887 427.389,934	32.02 4

Punct început	X / Y	Punct sfârșit	X / Y	Lungime segment	Punct început	X / Y	Punct sfârșit	X / Y	Lungime segment	Punct început	X / Y	Punct sfârșit	X / Y	Lungime segment
1060	510.155,887 427.389,934	1061	510.160,609 427.330,367	59.754	1061	510.160,609 427.330,367	1062	510.163,686 427.303,717	26.827	1062	510.163,686 427.303,717	1063	510.162,697 427.288,822	14.928
1063	510.162,697 427.288,822	1064	510.169,404 427.282,291	9.362	1064	510.169,404 427.282,291	1065	510.174,564 427.278,51	6.397	1065	510.174,564 427.278,51	1066	510.177,66 427.273,353	6.015
1066	510.177,66 427.273,353	1067	510.175,281 427.260,13	13.435	1067	510.175,281 427.260,13	1068	510.174,807 427.256,819	3.345	1068	510.174,807 427.256,819	1069	510.175,439 427.251,08	5.774
1069	510.175,439 427.251,08	1070	510.177,276 427.248,298	3.334	1070	510.177,276 427.248,298	1071	510.180,869 427.244,989	4.885	1071	510.180,869 427.244,989	1072	510.194,181 427.222,059	26.514
1072	510.194,181 427.222,059	1073	510.197,152 427.199,761	22.495	1073	510.197,152 427.199,761	1074	510.193,672 427.160,816	39.1	1074	510.193,672 427.160,816	1075	510.186,221 427.073,399	87.734
1075	510.186,221 427.073,399	1076	510.174,145 427.044,949	30.907	1076	510.174,145 427.044,949	1077	510.159,044 427.035,323	17.908	1077	510.159,044 427.035,323	1078	510.144,406 427.007,546	31.398
1078	510.144,406 427.007,546	1079	510.144,98 426.980,185	27.367	1079	510.144,98 426.980,185	1080	510.134,214 426.889,146	91.673	1080	510.134,214 426.889,146	1081	510.120,831 426.797,1	93.014
1081	510.120,831 426.797,1	1082	510.119,788 426.777,578	19.55	1082	510.119,788 426.777,578	1083	510.107,772 426.760,701	20.718	1083	510.107,772 426.760,701	1084	510.087,889 426.736,13	31.608
1084	510.087,889 426.736,13	1085	510.070,031 426.713,035	29.194	1085	510.070,031 426.713,035	1086	510.056,068 426.699,382	19.529	1086	510.056,068 426.699,382	1087	510.056,837 426.698,936	0.889
1088	510.056,837 426.698,936	1089	510.065,744 426.700,459	9.036	1089	510.065,744 426.700,459	1090	510.072,442 426.694,727	8.816	1090	510.072,442 426.694,727	1091	510.045,25 426.665,105	40.21
1091	510.045,25 426.665,105	1092	510.039,257 426.658,804	8.696	1092	510.039,257 426.658,804	1093	510.038,554 426.643,409	15.411	1093	510.038,554 426.643,409	1094	510.034,821 426.625,256	18.533
1094	510.034,821 426.625,256	1095	510.028,927 426.615,299	11.571	1095	510.028,927 426.615,299	1096	510.026,056 426.600,766	14.814	1096	510.026,056 426.600,766	1097	510.020,989 426.592,195	9.957
1097	510.020,989 426.592,195	1098	510.012,908 426.561,748	31.501	1098	510.012,908 426.561,748	1099	510.021,065 426.506,374	55.972	1099	510.021,065 426.506,374	1100	510.007,309 426.435,404	72.291
1100	510.007,309 426.435,404	1101	510.010,033 426.391,4	44.088	1101	510.010,033 426.391,4	1102	510.026,788 426.392,281	16.778	1102	510.026,788 426.392,281	1103	510.028,086 426.382,661	9.707
1103	510.028,086 426.382,661	1104	510.029,81 426.378,589	4.422	1104	510.029,81 426.378,589	1105	510.056,894 426.325,872	59.267	1105	510.056,894 426.325,872	1106	510.068,19 426.313,971	16.408
1106	510.068,19 426.313,971	1107	510.110,573 426.182,469	138.163	1107	510.110,573 426.182,469	1108	510.121,89 426.185,66	11.758	1108	510.121,89 426.185,66	1109	510.126,97 426.165,187	21.094
1109	510.126,97 426.165,187	1110	510.100,815 426.163,521	26.208	1110	510.100,815 426.163,521	1111	510.113,027 426.087,236	77.256	1111	510.113,027 426.087,236	1112	510.154,512 426.093,357	41.934
1112	510.154,512 426.093,357	1113	510.170,727 426.051,601	44.794	1113	510.170,727 426.051,601	1114	510.178,251 426.027,851	24.913	1114	510.178,251 426.027,851	1115	510.181,106 426.011,65	16.451
1115	510.181,106 426.011,65	1116	510.172,603 425.986,744	26.317	1116	510.172,603 425.986,744	1117	510.179,846 425.973,933	14.717	1117	510.179,846 425.973,933	1118	510.190,409 425.949,418	26.694
1118	510.190,409 425.949,418	1119	510.186,546 425.932,245	17.602	1119	510.186,546 425.932,245	1120	510.170,827 425.892,671	42.582	1120	510.170,827 425.892,671	1121	510.173,851 425.865,914	26.927
1121	510.173,851 425.865,914	1122	510.193,246 425.837,841	34.121	1122	510.193,246 425.837,841	1123	510.195,344 425.798,235	39.662	1123	510.195,344 425.798,235	1124	510.186,252 425.779,597	20.737
1124	510.186,252 425.779,597	1125	510.183,371 425.764,745	15.129	1125	510.183,371 425.764,745	1126	510.187,289 425.736,425	28.59	1126	510.187,289 425.736,425	1127	510.182,482 425.687,179	49.48
1127	510.182,482 425.687,179	1128	510.177,571 425.632,182	55.216	1128	510.177,571 425.632,182	1129	510.161,595 425.596,76	38.858	1129	510.161,595 425.596,76	1130	510.153,409 425.575,902	22.407
1130	510.153,409 425.575,902	1131	510.148,232 425.568,598	8.953	1131	510.148,232 425.568,598	1132	510.146,71 425.557,871	10.834	1132	510.146,71 425.557,871	1133	510.146,965 425.549,221	8.654
1133	510.146,965 425.549,221	1134	510.145,432 425.531,859	17.43	1134	510.145,432 425.531,859	1135	510.145,838 425.521,601	10.266	1135	510.145,838 425.521,601	1136	510.147,011 425.517,551	4.216
1136	510.147,011 425.517,551	1137	510.147,305 425.512,544	5.016	1137	510.147,305 425.512,544	1138	510.156,954 425.509,354	10.163	1138	510.156,954 425.509,354	1139	510.161,852 425.501,343	9.39
1139	510.161,852 425.501,343	1140	510.160,935 425.493,497	7.899	1140	510.160,935 425.493,497	1141	510.161,185 425.487,822	5.681	1141	510.161,185 425.487,822	1142	510.161,821 425.484,769	3.119
1142	510.161,821 425.484,769	1143	510.162,11 425.463,002	21.769	1143	510.162,11 425.463,002	1144	510.163,763 425.456,259	6.943	1144	510.163,763 425.456,259	1145	510.164,58 425.443,074	13.21
1145	510.164,58 425.443,074	1146	510.163,127 425.433,409	9.774	1146	510.163,127 425.433,409	1147	510.157,123 425.418,339	16.222	1147	510.157,123 425.418,339	1148	510.151,379 425.407,689	12.1
1148	510.151,379 425.407,689	1149	510.148,696 425.399,843	8.292	1149	510.148,696 425.399,843	1150	510.147,556 425.393,162	6.778	1150	510.147,556 425.393,162	1151	510.147,533 425.387,39	5.772
1151	510.147,533 425.387,39	1152	510.147,254 425.380,651	6.745	1152	510.147,254 425.380,651	1153	510.147,091 425.379,024	1.635	1153	510.147,091 425.379,024	1154	510.144,119 425.361,668	17.609
1154	510.144,119 425.361,668	1155	510.144,582 425.358,36	3.34	1155	510.144,582 425.358,36	1156	510.145,314 425.353,13	5.281	1156	510.145,314 425.353,13	1157	510.147,43 425.338,023	15.254
1157	510.147,43 425.338,023	1158	510.148,181 425.334,673	3.433	1158	510.148,181 425.334,673	1159	510.147,851 425.324,805	9.874	1159	510.147,851 425.324,805	1160	510.147,446 425.305,576	19.233

Punct început	X / Y	Punct sfârşit	X / Y	Lungime segment	Punct început	X / Y	Punct sfârşit	X / Y	Lungime segment	Punct început	X / Y	Punct sfârşit	X / Y	Lungime segment
115	510.147,446 9425.305,576	116	510.147,255 0425.299,718	5.861	116	510.147,255 0425.299,718	116	510.146,174 1425.291,303	8.484	116	510.146,174 1425.291,303	116	510.143,248 2425.282,226	9.537
116	510.143,248 2425.282,226	116	510.141,543 3425.280,027	2.783	116	510.141,543 3425.280,027	116	510.141,348 4425.276,151	3.881	116	510.141,348 4425.276,151	116	510.141,592 2425.267,298	8.856
116	510.141,592 5425.267,298	116	510.139,968 6425.256,247	11.17	116	510.139,968 6425.256,247	116	510.138,119 7425.235,164	21.16 4	116	510.138,119 7425.235,164	116	510.142,966 8425.232,301	5.629
116	510.142,966 8425.232,301	116	510.142,333 9425.226,007	6.326	116	510.142,333 9425.226,007	117	510.140,56 0425.217,514	8.676	117	510.140,56 0425.217,514	117	510.136,01 1425.208,819	9.814
117	510.136,01 1425.208,819	117	510.133,199 2425.191,943	17.10 9	117	510.133,199 2425.191,943	117	510.131,771 3425.183,333	8.728	117	510.131,771 3425.183,333	117	510.128,35 4425.166,946	16.74
117	510.128,35 4425.166,946	117	510.128,326 5425.164,496	2.45	117	510.128,326 5425.164,496	117	510.125,816 6425.151,87	12.87 3	117	510.125,816 6425.151,87	117	510.124,221 7425.131,299	20.63 3
117	510.124,221 7425.131,299	117	510.122,832 8425.120,978	10.41 4	117	510.122,832 8425.120,978	117	510.121,058 9425.112,285	8.872	117	510.121,058 9425.112,285	118	510.121,448 0425.108,4	3.905
118	510.121,448 0425.108,4	118	510.118,026 1425.098,382	10.58 6	118	510.118,026 1425.098,382	118	510.117,083 2425.093,014	5.45	118	510.117,083 2425.093,014	118	510.117,142 3425.078,581	14.43 3
118	510.117,142 3425.078,581	118	510.119,318 4425.068,314	10.49 5	118	510.119,318 4425.068,314	118	510.121,214 5425.062,495	6.12	118	510.121,214 5425.062,495	118	510.120,894 6425.056,076	6.427
118	510.120,894 6425.056,076	118	510.119,178 7425.040,908	15.26 5	118	510.119,178 7425.040,908	118	510.119,321 8425.026,683	14.22 6	118	510.119,321 8425.026,683	118	510.115,54 9425.010,034	17.07 3
118	510.115,54 9425.010,034	119	510.112,954 0425.003,905	6.652	119	510.112,954 0425.003,905	119	510.104,129 1424.989,069	17.26 2	119	510.104,129 1424.989,069	119	510.102,96 2424.985,331	3.917
119	510.102,96 2424.985,331	119	510.098,604 3424.974,971	11.23 9	119	510.098,604 3424.974,971	119	510.095,96 4424.969,834	5.777	119	510.095,96 4424.969,834	119	510.091,102 5424.962,707	8.625
119	510.091,102 5424.962,707	119	510.081,588 6424.936,669	27.72 2	119	510.081,588 6424.936,669	119	510.082,496 7424.905,476	31.20 6	119	510.082,496 7424.905,476	119	510.083,811 8424.874,715	30.78 9
119	510.083,811 8424.874,715	119	510.085,467 9424.864,481	10.36 7	119	510.085,467 9424.864,481	120	510.085,893 0424.859,645	4.855	120	510.085,893 0424.859,645	120	510.086,811 1424.858,544	1.434
120	510.086,811 1424.858,544	120	510.086,236 2424.855,632	2.968	120	510.086,236 2424.855,632	120	510.084,778 3424.855,156	1.534	120	510.084,778 3424.855,156	120	510.083,619 4424.854,693	1.248
120	510.083,619 4424.854,693	120	510.083,04 5424.852,609	2.163	120	510.083,04 5424.852,609	120	510.082,865 6424.826,969	25.64 1	120	510.082,865 6424.826,969	120	510.091,287 7424.786,878	40.96 6
120	510.091,287 7424.786,878	120	510.094,881 8424.786,762	3.596	120	510.094,881 8424.786,762	120	510.096,069 9424.784,155	2.865	120	510.096,069 9424.784,155	121	510.097,084 0424.778,71	5.539
121	510.097,084 0424.778,71	121	510.095,502 1424.768,841	9.995	121	510.095,502 1424.768,841	121	510.090,939 2424.770,38	4.816	121	510.090,939 2424.770,38	121	510.090,138 3424.768,395	2.141
121	510.090,138 3424.768,395	121	510.083,685 4424.756,707	13.35 1	121	510.083,685 4424.756,707	121	510.076,174 5424.736,679	21.39	121	510.076,174 5424.736,679	121	510.072,456 6424.724,408	12.82 2
121	510.072,456 6424.724,408	121	510.071,6 7424.706,202	18.22 6	121	510.071,6 7424.706,202	121	510.073,033 8424.688,157	18.10 2	121	510.073,033 8424.688,157	121	510.070,275 9424.674,8	13.63 9
121	510.070,275 9424.674,8	122	510.075,097 0424.676,411	5.084	122	510.075,097 0424.676,411	122	510.078,931 1424.669,223	8.147	122	510.078,931 1424.669,223	122	510.093,145 2424.654,598	20.39 4
122	510.093,145 2424.654,598	122	510.100,512 3424.648,283	9.703	122	510.100,512 3424.648,283	122	510.105,749 4424.643,039	7.411	122	510.105,749 4424.643,039	122	510.107,768 5424.639,336	4.218
122	510.107,768 5424.639,336	122	510.108,377 6424.634,699	4.677	122	510.108,377 6424.634,699	122	510.108,067 7424.633,448	1.289	122	510.108,067 7424.633,448	122	510.107,259 8424.630,188	3.359
122	510.107,259 8424.630,188	122	510.105,021 9424.625,282	5.392	122	510.105,021 9424.625,282	123	510.104,184 0424.623,882	1.631	123	510.104,184 0424.623,882	123	510.101,867 1424.623,589	2.335
123	510.101,867 1424.623,589	123	510.103,17 2424.619,242	4.538	123	510.103,17 2424.619,242	123	510.102,147 3424.616,618	2.816	123	510.102,147 3424.616,618	123	510.098,926 4424.614,275	3.983
123	510.098,926 4424.614,275	123	510.094,973 5424.596,655	18.05 8	123	510.094,973 5424.596,655	123	510.092,499 6424.592,531	4.809	123	510.092,499 6424.592,531	123	510.092,252 7424.590,939	1.611
123	510.092,252 7424.590,939	123	510.091,291 8424.580,583	10.4	123	510.091,291 8424.580,583	123	510.083,426 9424.565,855	16.69 6	123	510.083,426 9424.565,855	124	510.067,367 0424.544,928	26.37 9
124	510.067,367 0424.544,928	124	510.060,609 1424.532,199	14.41 2	124	510.060,609 1424.532,199	124	510.056,824 2424.523,907	9.115	124	510.056,824 2424.523,907	124	510.058,108 3424.524,552	1.437
124	510.058,108 3424.524,552	124	510.059,609 4424.524,332	1.517	124	510.059,609 4424.524,332	124	510.061,628 5424.523,155	2.337	124	510.061,628 5424.523,155	124	510.061,805 6424.519,367	3.792
124	510.061,805 6424.519,367	124	510.063,699 7424.511,338	8.249	124	510.063,699 7424.511,338	124	510.063,227 8424.501,121	10.22 8	124	510.063,227 8424.501,121	124	510.063,39 9424.488,815	12.30 7
124	510.063,39 9424.488,815	125	510.063,751 0424.472,443	16.37 6	125	510.063,751 0424.472,443	125	510.063,93 1424.470,534	1.917	125	510.063,93 1424.470,534	125	510.064,455 2424.454,414	16.12 9
125	510.064,455 2424.454,414	125	510.065,067 3424.449,956	4.5	125	510.065,067 3424.449,956	125	510.068,531 4424.443,991	6.898	125	510.068,531 4424.443,991	125	510.070,529 5424.440,552	3.977
125	510.070,529 5424.440,552	125	510.072,688 6424.434,866	6.082	125	510.072,688 6424.434,866	125	510.072,146 7424.433,785	1.209	125	510.072,146 7424.433,785	125	510.070,179 8424.428,669	5.481

Punct început	X / Y	Punct sfârşit	X / Y	Lungime segment
1258	510.070,179 424.428,669	1259	510.070,619 424.418,531	10.148
1261	510.057,538 424.388,85	1262	510.057,326 424.362,654	26.197
1264	510.065,43 424.347,612	1265	510.067,06 424.329,598	18.088
1267	510.075,905 424.280,99	1268	510.076,218 424.278,566	2.444
1270	510.084,121 424.225,809	1271	510.080,949 424.225,602	3.179
1273	510.072,67 424.191,698	1274	510.068,428 424.176,487	15.791
1276	510.060,697 424.145,206	1277	510.059,641 424.141,024	4.313
1279	510.054,936 424.127,333	1280	510.036,383 424.113,514	23.134
1282	510.009,778 424.093,307	1283	509.998,077 424.064,316	31.263
1285	509.980,436 424.033,221	1286	509.972,28 424.020,287	15.291
1288	509.964,612 424.010,976	1289	509.952,624 423.998,45	17.338
1291	509.929,866 423.910,448	1292	509.929,388 423.885,279	25.174
1294	509.914,0 423.838,04	1295	509.894,567 423.818,998	27.207
1297	509.846,848 423.774,598	1298	509.839,539 423.767,575	10.136
1300	509.825,987 423.746,207	1301	509.814,399 423.726,194	23.126
1303	509.803,784 423.705,873	1304	509.809,931 423.697,355	10.504
1306	509.807,972 423.694,174	1307	509.793,488 423.678,409	21.408
1309	509.763,394 423.644,909	1310	509.743,307 423.629,718	25.184
1312	509.735,127 423.613,949	1313	509.734,261 423.604,353	9.635
1315	509.714,821 423.589,609	1316	509.700,293 423.579,244	17.846
1318	509.669,941 423.547,782	1319	509.658,272 423.540,063	13.991
1321	509.644,878 423.516,344	1322	509.644,524 423.515,309	1.094
1324	509.640,626 423.507,797	1325	509.637,013 423.497,601	10.817
1327	509.619,638 423.480,699	1328	509.608,13 423.459,4	24.209
1330	509.595,738 423.433,097	1331	509.589,543 423.422,197	12.537
1333	509.580,551 423.422,658	1334	509.580,135 423.421,448	1.28
1336	509.574,925 423.417,38	1337	509.569,064 423.409,265	10.01
1339	509.551,461 423.367,66	1340	509.544,322 423.356,194	13.507
1342	509.528,58 423.329,99	1343	509.526,48 423.326,22	4.315
1345	509.521,917 423.319,696	1346	509.516,176 423.311,912	9.672
1348	509.504,437 423.300,653	1349	509.490,832 423.294,515	14.926
1351	509.488,918 423.289,882	1352	509.480,755 423.283,924	10.106
1354	509.467,41 423.269,201	1355	509.469,884 423.267,323	3.106

Punct început	X / Y	Punct sfârşit	X / Y	Lungime segment
1259	510.070,619 424.418,531	1260	510.058,318 424.390,62	30.501
1263	510.057,326 424.362,654	1264	510.059,952 424.348,883	14.019
1266	510.067,06 424.329,598	1267	510.069,909 424.298,994	30.736
1269	510.076,218 424.278,566	1270	510.083,998 424.228,328	50.837
1272	510.080,949 424.225,602	1273	510.081,281 424.214,373	11.234
1275	510.068,428 424.176,487	1276	510.060,733 424.154,89	22.927
1278	510.059,641 424.141,024	1279	510.056,238 424.133,225	8.509
1281	510.036,383 424.113,514	1282	510.016,217 424.104,877	21.938
1284	509.998,077 424.064,316	1285	509.989,478 424.048,813	17.728
1287	509.972,28 424.020,287	1288	509.966,835 424.013,7	8.546
1290	509.952,624 423.998,45	1291	509.935,262 423.932,784	67.922
1293	509.929,388 423.885,279	1294	509.924,135 423.860,108	25.713
1296	509.894,567 423.818,998	1297	509.873,815 423.800,233	27.978
1299	509.839,539 423.767,575	1300	509.833,661 423.762,257	7.927
1302	509.814,399 423.726,194	1303	509.806,558 423.716,187	12.713
1305	509.809,931 423.697,355	1306	509.807,972 423.695,263	2.866
1308	509.793,488 423.678,409	1309	509.783,399 423.662,332	18.98
1311	509.743,307 423.629,718	1312	509.739,449 423.624,916	6.16
1314	509.734,261 423.604,353	1315	509.731,612 423.598,817	6.137
1317	509.700,293 423.579,244	1318	509.682,439 423.562,343	24.585
1320	509.658,272 423.540,063	1321	509.646,279 423.526,557	18.062
1323	509.644,524 423.515,309	1324	509.642,11 423.510,656	5.242
1326	509.637,013 423.497,601	1327	509.629,577 423.489,611	10.915
1329	509.608,13 423.459,4	1330	509.611,364 423.455,135	5.352
1332	509.589,543 423.422,197	1333	509.583,866 423.421,563	5.712
1335	509.580,135 423.421,448	1336	509.583,063 423.419,615	3.454
1338	509.569,064 423.409,265	1339	509.563,48 423.385,612	24.303
1341	509.544,322 423.356,194	1342	509.533,491 423.339,342	20.032
1344	509.526,48 423.326,22	1345	509.522,783 423.321,303	6.152
1347	509.516,176 423.311,912	1348	509.508,575 423.304,478	10.632
1350	509.490,832 423.294,515	1351	509.486,259 423.292,558	4.974
1353	509.480,755 423.283,924	1354	509.473,458 423.276,892	10.134
1356	509.469,884 423.267,323	1357	509.464,546 423.251,798	16.417

Punct început	X / Y	Punct sfârşit	X / Y	Lungime segment
1261	510.058,318 424.390,62	1262	510.057,538 424.388,85	1.934
1265	510.059,952 424.348,883	1266	510.065,43 424.347,612	5.624
1268	510.069,909 424.298,994	1269	510.075,905 424.280,99	18.976
1271	510.083,998 424.228,328	1272	510.084,121 424.225,809	2.522
1274	510.081,281 424.214,373	1275	510.072,67 424.191,698	24.255
1277	510.060,733 424.154,89	1278	510.060,697 424.145,206	9.684
1280	510.056,238 424.133,225	1281	510.054,936 424.127,333	6.034
1283	510.016,217 424.104,877	1284	510.009,778 424.093,307	13.241
1286	509.989,478 424.048,813	1287	509.980,436 424.033,221	18.024
1289	509.966,835 424.013,7	1290	509.964,612 424.010,976	3.516
1292	509.935,262 423.932,784	1293	509.929,866 423.910,448	22.979
1295	509.924,135 423.860,108	1296	509.914,0 423.838,04	24.284
1298	509.873,815 423.800,233	1299	509.846,848 423.774,598	37.207
1301	509.833,661 423.762,257	1302	509.825,987 423.746,207	17.79
1304	509.806,558 423.716,187	1305	509.803,784 423.705,873	10.681
1307	509.807,972 423.695,263	1308	509.807,972 423.694,174	1.089
1310	509.783,399 423.662,332	1311	509.763,394 423.644,909	26.528
1313	509.739,449 423.624,916	1314	509.735,127 423.613,949	11.788
1316	509.731,612 423.598,817	1317	509.714,821 423.589,609	19.15
1319	509.682,439 423.562,343	1320	509.669,941 423.547,782	19.189
1322	509.646,279 423.526,557	1323	509.644,878 423.516,344	10.309
1325	509.642,11 423.510,656	1326	509.640,626 423.507,797	3.221
1328	509.629,577 423.489,611	1329	509.619,638 423.480,699	13.349
1331	509.608,13 423.459,4	1332	509.595,738 423.433,097	27.016
1334	509.589,543 423.422,197	1335	509.580,551 423.422,658	3.491
1337	509.583,063 423.419,615	1338	509.574,925 423.417,38	8.439
1340	509.563,48 423.385,612	1341	509.551,461 423.367,66	21.604
1343	509.533,491 423.339,342	1344	509.528,58 423.329,99	10.563
1346	509.522,783 423.321,303	1347	509.521,917 423.319,696	1.825
1349	509.508,575 423.304,478	1350	509.504,437 423.300,653	5.635
1352	509.486,259 423.292,558	1353	509.488,918 423.289,882	3.772
1355	509.473,458 423.276,892	1356	509.467,41 423.269,201	9.784
1358	509.464,546 423.251,798	1359	509.452,038 423.239,328	17.662

Punct început	X / Y	Punct sfârșit	X / Y	Lungime segment	Punct început	X / Y	Punct sfârșit	X / Y	Lungime segment	Punct început	X / Y	Punct sfârșit	X / Y	Lungime segment
1357	509.452,038 423.239,328	1358	509.442,346 423.227,786	15.072	1358	509.442,346 423.227,786	1359	509.432,607 423.214,959	16.105	1359	509.432,607 423.214,959	1360	509.417,014 423.200,528	21.246
1360	509.417,014 423.200,528	1361	509.403,417 423.189,575	17.46	1361	509.403,417 423.189,575	1362	509.388,217 423.174,142	21.661	1362	509.388,217 423.174,142	1363	509.378,24 423.155,959	20.74
1363	509.378,24 423.155,959	1364	509.376,552 423.150,874	5.358	1364	509.376,552 423.150,874	1365	509.373,489 423.144,753	6.845	1365	509.373,489 423.144,753	1366	509.371,004 423.139,204	6.08
1366	509.371,004 423.139,204	1367	509.364,363 423.135,828	7.45	1367	509.364,363 423.135,828	1368	509.349,548 423.129,49	16.114	1368	509.349,548 423.129,49	1369	509.341,933 423.125,804	8.46
1369	509.341,933 423.125,804	1370	509.308,795 423.108,971	37.168	1370	509.308,795 423.108,971	1371	509.306,716 423.108,39	2.159	1371	509.306,716 423.108,39	1372	509.300,983 423.109,828	5.911
1372	509.300,983 423.109,828	1373	509.280,414 423.101,379	22.237	1373	509.280,414 423.101,379	1374	509.269,458 423.096,757	11.891	1374	509.269,458 423.096,757	1375	509.260,905 423.094,373	8.879
1375	509.260,905 423.094,373	1376	509.258,977 423.092,582	2.632	1376	509.258,977 423.092,582	1377	509.255,542 423.087,736	5.94	1377	509.255,542 423.087,736	1378	509.252,567 423.081,796	6.643
1378	509.252,567 423.081,796	1379	509.248,445 423.073,549	9.22	1379	509.248,445 423.073,549	1380	509.245,805 423.066,589	7.444	1380	509.245,805 423.066,589	1381	509.240,286 423.048,705	18.716
1381	509.240,286 423.048,705	1382	509.234,901 423.041,722	8.818	1382	509.234,901 423.041,722	1383	509.227,655 423.037,935	8.176	1383	509.227,655 423.037,935	1384	509.216,771 423.037,19	10.909
1384	509.216,771 423.037,19	1385	509.211,585 423.036,929	5.193	1385	509.211,585 423.036,929	1386	509.202,487 423.038,8	9.288	1386	509.202,487 423.038,8	1387	509.194,261 423.042,324	8.949
1386	509.194,261 423.042,324	1388	509.188,384 423.042,976	5.913	1388	509.188,384 423.042,976	1389	509.180,852 423.042,088	7.584	1389	509.180,852 423.042,088	1390	509.177,583 423.044,273	3.932
1390	509.177,583 423.044,273	1391	509.173,3 423.044,811	4.317	1391	509.173,3 423.044,811	1392	509.150,46 423.035,419	24.696	1392	509.150,46 423.035,419	1393	509.138,446 423.027,671	14.296
1392	509.138,446 423.027,671	1394	509.136,097 423.025,73	3.047	1394	509.136,097 423.025,73	1395	509.131,99 423.021,166	6.14	1395	509.131,99 423.021,166	1396	509.118,624 423.006,555	19.802
1396	509.118,624 423.006,555	1397	509.111,629 422.996,18	12.513	1397	509.111,629 422.996,18	1398	509.100,18 422.985,63	15.569	1398	509.100,18 422.985,63	1399	509.080,041 422.965,078	28.774
1399	509.080,041 422.965,078	1400	509.081,023 422.957,892	7.253	1400	509.081,023 422.957,892	1401	509.065,776 422.935,374	27.194	1401	509.065,776 422.935,374	1402	509.061,122 422.923,323	12.918
1402	509.061,122 422.923,323	1403	509.060,811 422.921,723	1.63	1403	509.060,811 422.921,723	1404	509.057,307 422.904,718	17.362	1404	509.057,307 422.904,718	1405	509.061,024 422.886,886	18.215
1405	509.061,024 422.886,886	1406	509.064,941 422.871,59	15.79	1406	509.064,941 422.871,59	1407	509.068,985 422.855,339	16.747	1407	509.068,985 422.855,339	1408	509.076,015 422.842,421	14.707
1408	509.076,015 422.842,421	1409	509.079,011 422.828,173	14.56	1409	509.079,011 422.828,173	1410	509.082,193 422.792,543	35.772	1410	509.082,193 422.792,543	1411	509.083,231 422.773,697	18.875
1411	509.083,231 422.773,697	1412	509.082,768 422.767,746	5.969	1412	509.082,768 422.767,746	1413	509.081,622 422.751,586	16.201	1413	509.081,622 422.751,586	1414	509.073,945 422.737,513	16.031
1414	509.073,945 422.737,513	1415	509.050,544 422.715,585	32.069	1415	509.050,544 422.715,585	1416	509.037,152 422.705,639	16.681	1416	509.037,152 422.705,639	1417	509.031,708 422.685,465	20.896
1417	509.031,708 422.685,465	1418	509.024,042 422.671,34	16.071	1418	509.024,042 422.671,34	1419	509.019,194 422.665,928	7.266	1419	509.019,194 422.665,928	1420	509.013,389 422.660,2	8.155
1420	509.013,389 422.660,2	1421	509.001,482 422.653,199	13.813	1421	509.001,482 422.653,199	1422	508.988,648 422.642,628	16.627	1422	508.988,648 422.642,628	1423	508.972,576 422.627,945	21.769
1423	508.972,576 422.627,945	1424	508.963,215 422.618,989	12.955	1424	508.963,215 422.618,989	1425	508.959,354 422.608,543	11.137	1425	508.959,354 422.608,543	1426	508.959,262 422.600,607	7.937
1426	508.959,262 422.600,607	1427	508.953,193 422.572,151	29.096	1427	508.953,193 422.572,151	1428	508.951,029 422.554,935	17.351	1428	508.951,029 422.554,935	1429	508.951,594 422.547,307	7.649
1429	508.951,594 422.547,307	1430	508.951,682 422.545,076	2.233	1430	508.951,682 422.545,076	1431	508.949,914 422.538,411	6.896	1431	508.949,914 422.538,411	1432	508.949,636 422.536,152	2.276
1432	508.949,636 422.536,152	1433	508.947,642 422.525,97	10.375	1433	508.947,642 422.525,97	1434	508.948,709 422.521,847	4.259	1434	508.948,709 422.521,847	1435	508.950,959 422.504,602	17.391
1435	508.950,959 422.504,602	1436	508.949,343 422.498,613	6.203	1436	508.949,343 422.498,613	1437	508.951,214 422.492,367	6.52	1437	508.951,214 422.492,367	1438	508.951,825 422.490,325	2.131
1438	508.951,825 422.490,325	1439	508.948,576 422.485,238	6.036	1439	508.948,576 422.485,238	1440	508.948,142 422.483,256	2.029	1440	508.948,142 422.483,256	1441	508.942,391 422.468,921	15.446
1441	508.942,391 422.468,921	1442	508.941,604 422.464,414	4.575	1442	508.941,604 422.464,414	1443	508.940,875 422.460,236	4.241	1443	508.940,875 422.460,236	1444	508.937,326 422.448,855	11.922
1444	508.937,326 422.448,855	1445	508.921,435 422.429,927	24.714	1445	508.921,435 422.429,927	1446	508.907,1 422.410,977	23.761	1446	508.907,1 422.410,977	1447	508.899,673 422.403,281	10.695
1447	508.899,673 422.403,281	1448	508.893,635 422.393,945	11.118	1448	508.893,635 422.393,945	1449	508.883,416 422.380,486	16.899	1449	508.883,416 422.380,486	1450	508.880,071 422.377,344	4.589
1450	508.880,071 422.377,344	1451	508.866,577 422.355,836	25.391	1451	508.866,577 422.355,836	1452	508.859,467 422.351,594	8.279	1452	508.859,467 422.351,594	1453	508.814,247 422.338,046	47.206
1453	508.814,247 422.338,046	1454	508.795,591 422.329,725	20.428	1454	508.795,591 422.329,725	1455	508.788,748 422.329,47	6.848	1455	508.788,748 422.329,47	1456	508.772,905 422.323,791	16.83

Punct început	X / Y	Punct sfârșit	X / Y	Lungime segment	Punct început	X / Y	Punct sfârșit	X / Y	Lungime segment	Punct început	X / Y	Punct sfârșit	X / Y	Lungime segment
145 6	508.772,905 422.323,791	145 7	508.766,026 422.323,713	6.879	145 7	508.766,026 422.323,713	145 8	508.761,441 422.322,18	4.834	145 8	508.761,441 422.322,18	145 9	508.757,591 422.317,683	5.92
145 9	508.757,591 422.317,683	146 0	508.738,619 422.299,481	26.29 2	146 0	508.738,619 422.299,481	146 1	508.730,229 422.286,629	15.34 8	146 1	508.730,229 422.286,629	146 2	508.720,856 422.260,139	28.09 9
146 2	508.720,856 422.260,139	146 3	508.717,478 422.235,132	25.23 4	146 3	508.717,478 422.235,132	146 4	508.718,411 422.218,476	16.68 2	146 4	508.718,411 422.218,476	146 5	508.714,768 422.193,294	25.44 4
146 5	508.714,768 422.193,294	146 6	508.711,222 422.174,879	18.75 3	146 6	508.711,222 422.174,879	146 7	508.711,044 422.162,706	12.17 4	146 7	508.711,044 422.162,706	146 8	508.710,544 422.146,947	15.76 7
146 8	508.710,544 422.146,947	146 9	508.709,275 422.141,522	5.571	146 9	508.709,275 422.141,522	147 0	508.703,257 422.133,656	9.904	147 0	508.703,257 422.133,656	147 1	508.700,118 422.107,279	26.56 3
147 1	508.700,118 422.107,279	147 2	508.697,677 422.087,979	19.45 4	147 2	508.697,677 422.087,979	147 3	508.695,6 422.067,471	20.61 3	147 3	508.695,6 422.067,471	147 4	508.691,321 422.025,217	42.47
147 4	508.691,321 422.025,217	147 5	508.686,426 421.997,4	28.24 4	147 5	508.686,426 421.997,4	147 6	508.684,154 421.977,662	19.86 8	147 6	508.684,154 421.977,662	147 7	508.685,839 421.965,509	12.26 9
147 7	508.685,839 421.965,509	147 8	508.684,11 421.946,352	19.23 5	147 8	508.684,11 421.946,352	147 9	508.677,394 421.932,602	15.30 3	147 9	508.677,394 421.932,602	148 0	508.674,292 421.913,033	19.81 3
148 0	508.674,292 421.913,033	148 1	508.674,253 421.884,795	28.23 8	148 1	508.674,253 421.884,795	148 2	508.683,12 421.871,599	15.89 8	148 2	508.683,12 421.871,599	148 3	508.689,787 421.866,99	8.105
148 3	508.689,787 421.866,99	148 4	508.698,557 421.861,263	10.47 4	148 4	508.698,557 421.861,263	148 5	508.714,993 421.850,549	19.62	148 5	508.714,993 421.850,549	148 6	508.732,689 421.833,897	24.29 9
148 6	508.732,689 421.833,897	148 7	508.737,549 421.816,174	18.37 7	148 7	508.737,549 421.816,174	148 8	508.737,29 421.814,575	1.62	148 8	508.737,29 421.814,575	148 9	508.735,862 421.805,745	8.945
148 9	508.735,862 421.805,745	149 0	508.726,605 421.788,925	19.19 9	149 0	508.726,605 421.788,925	149 1	508.714,755 421.786,743	12.04 9	149 1	508.714,755 421.786,743	149 2	508.702,988 421.784,522	11.97 5
149 2	508.702,988 421.784,522	149 3	508.745,882 421.774,965	43.94 6	149 3	508.745,882 421.774,965	149 4	508.754,877 421.788,518	16.26 6	149 4	508.754,877 421.788,518	149 5	508.758,04 421.806,852	18.60 5
149 5	508.758,04 421.806,852	149 6	508.749,382 421.850,002	44.01	149 6	508.749,382 421.850,002	149 7	508.739,255 421.866,348	19.22 9	149 7	508.739,255 421.866,348	149 8	508.734,31 421.877,299	12.01 6
149 8	508.734,31 421.877,299	149 9	508.719,94 421.875,16	14.52 8	149 9	508.719,94 421.875,16	150 0	508.695,398 421.881,602	25.37 3	150 0	508.695,398 421.881,602	150 1	508.694,114 421.887,461	5.998
150 1	508.694,114 421.887,461	150 2	508.695,982 421.895,135	7.898	150 2	508.695,982 421.895,135	150 3	508.698,523 421.898,276	4.04	150 3	508.698,523 421.898,276	150 4	508.702,747 421.918,45	20.61 1
150 4	508.702,747 421.918,45	150 5	508.706,534 421.932,992	15.02 7	150 5	508.706,534 421.932,992	150 6	508.708,841 421.973,043	40.11 7	150 6	508.708,841 421.973,043	150 7	508.704,737 421.978,284	6.657
150 7	508.704,737 421.978,284	150 8	508.712,59 422.039,265	61.48 5	150 8	508.712,59 422.039,265	150 9	508.713,029 422.053,606	14.34 8	150 9	508.713,029 422.053,606	151 0	508.713,386 422.065,263	11.66 2
151 0	508.713,386 422.065,263	151 1	508.714,069 422.087,601	22.34 8	151 1	508.714,069 422.087,601	151 2	508.715,58 422.103,425	15.89 6	151 2	508.715,58 422.103,425	151 3	508.720,022 422.121,65	18.75 9
151 3	508.720,022 422.121,65	151 4	508.721,452 422.133,681	12.11 6	151 4	508.721,452 422.133,681	151 5	508.726,685 422.154,298	21.27 1	151 5	508.726,685 422.154,298	151 6	508.723,579 422.155,873	3.483
151 6	508.723,579 422.155,873	151 7	508.720,473 422.157,448	3.483	151 7	508.720,473 422.157,448	151 8	508.725,461 422.172,726	16.07 2	151 8	508.725,461 422.172,726	151 9	508.730,731 422.197,886	25.70 6
151 9	508.730,731 422.197,886	152 0	508.731,356 422.207,249	9.384	152 0	508.731,356 422.207,249	152 1	508.731,131 422.225,831	18.58 3	152 1	508.731,131 422.225,831	152 2	508.730,484 422.246,369	20.54 8
152 2	508.730,484 422.246,369	152 3	508.733,457 422.262,645	16.54 5	152 3	508.733,457 422.262,645	152 4	508.741,865 422.265,752	8.964	152 4	508.741,865 422.265,752	152 5	508.743,66 422.273,535	7.987
152 5	508.743,66 422.273,535	152 6	508.752,769 422.286,524	15.86 5	152 6	508.752,769 422.286,524	152 7	508.760,856 422.295,237	11.88 8	152 7	508.760,856 422.295,237	152 8	508.777,942 422.306,173	20.28 6
152 8	508.777,942 422.306,173	152 9	508.790,196 422.310,831	13.10 9	152 9	508.790,196 422.310,831	153 0	508.805,089 422.316,361	15.88 7	153 0	508.805,089 422.316,361	153 1	508.820,589 422.319,02	15.72 6
153 1	508.820,589 422.319,02	153 2	508.825,019 422.316,329	5.183	153 2	508.825,019 422.316,329	153 3	508.828,259 422.321,265	5.904	153 3	508.828,259 422.321,265	153 4	508.836,165 422.325,621	9.027
153 4	508.836,165 422.325,621	153 5	508.861,552 422.334,1	26.76 6	153 5	508.861,552 422.334,1	153 6	508.879,458 422.352,91	25.97	153 6	508.879,458 422.352,91	153 7	508.890,548 422.367,398	18.24 5
153 7	508.890,548 422.367,398	153 8	508.894,079 422.370,172	4.49	153 8	508.894,079 422.370,172	153 9	508.895,533 422.371,675	2.091	153 9	508.895,533 422.371,675	154 0	508.893,322 422.373,643	2.96
154 0	508.893,322 422.373,643	154 1	508.901,222 422.382,519	11.88 2	154 1	508.901,222 422.382,519	154 2	508.903,433 422.380,551	2.96	154 2	508.903,433 422.380,551	154 3	508.918,531 422.405,537	29.19 3
154 3	508.918,531 422.405,537	154 4	508.929,443 422.419,932	18.06 3	154 4	508.929,443 422.419,932	154 5	508.940,692 422.436,149	19.73 7	154 5	508.940,692 422.436,149	154 6	508.945,772 422.443,888	9.257
154 6	508.945,772 422.443,888	154 7	508.955,166 422.462,773	21.09 2	154 7	508.955,166 422.462,773	154 8	508.964,509 422.483,491	22.72 7	154 8	508.964,509 422.483,491	154 9	508.963,944 422.501,663	18.18 1
154 9	508.963,944 422.501,663	155 0	508.971,084 422.529,599	28.83 4	155 0	508.971,084 422.529,599	155 1	508.977,716 422.561,119	32.21	155 1	508.977,716 422.561,119	155 2	508.968,371 422.574,853	16.61 2
155 2	508.968,371 422.574,853	155 3	508.965,78 422.586,856	12.27 9	155 3	508.965,78 422.586,856	155 4	508.968,371 422.590,857	4.767	155 4	508.968,371 422.590,857	155 5	508.979,327 422.613,729	25.36 1

Punct început	X / Y	Punct sfârșit	X / Y	Lungime segment	Punct început	X / Y	Punct sfârșit	X / Y	Lungime segment	Punct început	X / Y	Punct sfârșit	X / Y	Lungime segment
1555	508.979,327 422.613,729	1556	508.981,754 422.619,331	6.105	1556	508.981,754 422.619,331	1557	508.988,781 422.629,113	12.044	1557	508.988,781 422.629,113	1558	508.999,406 422.639,48	14.845
1558	508.999,406 422.639,48	1559	509.013,797 422.650,015	17.835	1559	509.013,797 422.650,015	1560	509.024,041 422.655,234	11.497	1560	509.024,041 422.655,234	1561	509.040,647 422.672,48	23.941
1561	509.040,647 422.672,48	1562	509.048,02 422.698,697	27.234	1562	509.048,02 422.698,697	1563	509.052,727 422.704,812	7.717	1563	509.052,727 422.704,812	1564	509.060,847 422.708,457	8.901
1564	509.060,847 422.708,457	1565	509.076,733 422.714,572	17.022	1565	509.076,733 422.714,572	1566	509.087,48 422.728,21	17.364	1566	509.087,48 422.728,21	1567	509.093,489 422.738,622	12.022
1567	509.093,489 422.738,622	1568	509.096,995 422.752,432	14.248	1568	509.096,995 422.752,432	1569	509.097,718 422.772,264	19.845	1569	509.097,718 422.772,264	1570	509.093,915 422.812,665	40.58
1570	509.093,915 422.812,665	1571	509.092,565 422.828,226	15.619	1571	509.092,565 422.828,226	1572	509.082,494 422.865,395	38.509	1572	509.082,494 422.865,395	1573	509.078,872 422.878,788	13.874
1572	509.078,872 422.878,788	1573	509.076,807 422.883,584	5.222	1573	509.076,807 422.883,584	1574	509.076,492 422.891,365	7.787	1574	509.076,492 422.891,365	1575	509.077,13 422.894,658	3.354
1574	509.077,13 422.894,658	1575	509.077,578 422.897,408	2.786	1575	509.077,578 422.897,408	1576	509.073,907 422.899,981	4.483	1576	509.073,907 422.899,981	1577	509.068,972 422.908,701	10.02
1577	509.068,972 422.908,701	1578	509.083,445 422.929,795	25.582	1578	509.083,445 422.929,795	1579	509.095,638 422.956,308	29.182	1579	509.095,638 422.956,308	1580	509.103,687 422.965,576	12.275
1580	509.103,687 422.965,576	1581	509.113,796 422.978,511	16.417	1581	509.113,796 422.978,511	1582	509.113,018 422.982,045	3.619	1582	509.113,018 422.982,045	1583	509.119,585 422.987,627	8.619
1583	509.119,585 422.987,627	1584	509.124,763 422.995,804	9.679	1584	509.124,763 422.995,804	1585	509.147,11 423.014,645	29.23	1585	509.147,11 423.014,645	1586	509.149,106 423.017,094	3.159
1586	509.149,106 423.017,094	1587	509.161,378 423.027,505	16.093	1587	509.161,378 423.027,505	1588	509.170,252 423.031,073	9.564	1588	509.170,252 423.031,073	1589	509.187,681 423.028,889	17.565
1589	509.187,681 423.028,889	1590	509.191,667 423.031,135	4.575	1590	509.191,667 423.031,135	1591	509.201,205 423.031,239	9.539	1591	509.201,205 423.031,239	1592	509.213,026 423.030,34	11.855
1592	509.213,026 423.030,34	1593	509.213,583 423.029,546	0.97	1593	509.213,583 423.029,546	1594	509.217,275 423.029,144	3.714	1594	509.217,275 423.029,144	1595	509.221,886 423.027,454	4.911
1595	509.221,886 423.027,454	1596	509.236,072 423.029,677	14.359	1596	509.236,072 423.029,677	1597	509.246,353 423.040,749	15.109	1597	509.246,353 423.040,749	1598	509.248,031 423.043,127	2.91
1600	509.248,031 423.043,127	1601	509.251,821 423.053,13	10.697	1601	509.251,821 423.053,13	1602	509.252,766 423.058,848	5.796	1602	509.252,766 423.058,848	1603	509.256,944 423.075,831	17.489
1603	509.256,944 423.075,831	1604	509.256,945 423.076,258	0.427	1604	509.256,945 423.076,258	1605	509.258,567 423.082,532	6.48	1605	509.258,567 423.082,532	1606	509.263,969 423.087,487	7.33
1606	509.263,969 423.087,487	1607	509.265,495 423.088,856	2.05	1607	509.265,495 423.088,856	1608	509.270,553 423.091,038	5.509	1608	509.270,553 423.091,038	1609	509.290,915 423.095,343	20.812
1610	509.290,915 423.095,343	1611	509.304,003 423.098,396	13.439	1611	509.304,003 423.098,396	1612	509.309,57 423.101,404	6.328	1612	509.309,57 423.101,404	1613	509.311,741 423.102,333	2.361
1613	509.311,741 423.102,333	1614	509.323,028 423.107,019	12.221	1614	509.323,028 423.107,019	1615	509.327,991 423.113,041	7.804	1615	509.327,991 423.113,041	1616	509.342,047 423.116,88	14.571
1616	509.342,047 423.116,88	1617	509.353,512 423.118,781	11.622	1617	509.353,512 423.118,781	1618	509.361,239 423.120,062	7.832	1618	509.361,239 423.120,062	1619	509.370,465 423.123,66	9.903
1619	509.370,465 423.123,66	1620	509.374,912 423.127,664	5.984	1620	509.374,912 423.127,664	1621	509.379,28 423.134,527	8.135	1621	509.379,28 423.134,527	1622	509.384,05 423.141,56	8.498
1622	509.384,05 423.141,56	1623	509.388,943 423.153,7	13.089	1623	509.388,943 423.153,7	1624	509.393,894 423.166,581	13.8	1624	509.393,894 423.166,581	1625	509.398,17 423.176,231	10.555
1625	509.398,17 423.176,231	1626	509.405,9 423.181,771	9.51	1626	509.405,9 423.181,771	1627	509.420,048 423.189,953	16.344	1627	509.420,048 423.189,953	1628	509.434,309 423.195,65	15.357
1628	509.434,309 423.195,65	1629	509.446,259 423.203,355	14.219	1629	509.446,259 423.203,355	1630	509.462,261 423.216,428	20.663	1630	509.462,261 423.216,428	1631	509.474,327 423.231,18	19.058
1631	509.474,327 423.231,18	1632	509.480,482 423.247,078	17.048	1632	509.480,482 423.247,078	1633	509.489,734 423.269,633	24.379	1633	509.489,734 423.269,633	1634	509.502,831 423.286,585	21.422
1634	509.502,831 423.286,585	1635	509.512,564 423.292,609	11.446	1635	509.512,564 423.292,609	1636	509.523,218 423.299,183	12.519	1636	509.523,218 423.299,183	1637	509.539,433 423.322,805	28.652
1637	509.539,433 423.322,805	1638	509.541,864 423.333,457	10.926	1638	509.541,864 423.333,457	1639	509.548,465 423.340,631	9.749	1639	509.548,465 423.340,631	1640	509.549,436 423.344,285	3.781
1640	509.549,436 423.344,285	1641	509.551,251 423.344,814	1.891	1641	509.551,251 423.344,814	1642	509.553,783 423.346,589	3.092	1642	509.553,783 423.346,589	1643	509.556,528 423.350,605	4.864
1643	509.556,528 423.350,605	1644	509.558,586 423.357,169	6.879	1644	509.558,586 423.357,169	1645	509.564,966 423.368,486	12.991	1645	509.564,966 423.368,486	1646	509.568,631 423.369,924	3.937
1646	509.568,631 423.369,924	1647	509.573,851 423.378,076	9.68	1647	509.573,851 423.378,076	1648	509.573,112 423.380,44	2.477	1648	509.573,112 423.380,44	1649	509.576,419 423.392,126	12.145
1649	509.576,419 423.392,126	1650	509.578,562 423.404,655	12.711	1650	509.578,562 423.404,655	1651	509.585,122 423.410,516	8.797	1651	509.585,122 423.410,516	1652	509.592,237 423.416,669	9.407
1652	509.592,237 423.416,669	1653	509.592,499 423.417,649	1.014	1653	509.592,499 423.417,649	1654	509.598,886 423.422,102	7.786	1654	509.598,886 423.422,102	1655	509.604,462 423.430,0	9.668

Punct început	X / Y	Punct sfârşit	X / Y	Lungime segment	Punct început	X / Y	Punct sfârşit	X / Y	Lungime segment	Punct început	X / Y	Punct sfârşit	X / Y	Lungime segment
1654	509.604,462 423.430,0	1655	509.610,575 423.441,039	12.619	1655	509.610,575 423.441,039	1656	509.610,859 423.442,528	1.516	1656	509.610,859 423.442,528	1657	509.625,58 423.466,303	27.964
1657	509.625,58 423.466,303	1658	509.633,8 423.479,409	15.47	1659	509.633,8 423.479,409	1659	509.641,101 423.486,139	9.93	1659	509.641,101 423.486,139	1660	509.651,361 423.501,705	18.643
1660	509.651,361 423.501,705	1661	509.654,718 423.508,818	7.865	1661	509.654,718 423.508,818	1662	509.657,77 423.513,047	5.215	1662	509.657,77 423.513,047	1663	509.665,324 423.525,014	14.152
1663	509.665,324 423.525,014	1664	509.678,947 423.538,366	19.075	1664	509.678,947 423.538,366	1665	509.700,33 423.564,292	33.606	1665	509.700,33 423.564,292	1666	509.730,897 423.588,046	38.712
1666	509.730,897 423.588,046	1667	509.753,813 423.622,069	41.021	1667	509.753,813 423.622,069	1668	509.797,597 423.658,771	57.132	1668	509.797,597 423.658,771	1669	509.816,114 423.683,813	31.145
1668	509.816,114 423.683,813	1670	509.819,021 423.685,795	3.518	1670	509.819,021 423.685,795	1671	509.829,881 423.696,181	15.027	1671	509.829,881 423.696,181	1672	509.834,932 423.720,597	24.933
1672	509.834,932 423.720,597	1673	509.842,738 423.736,675	17.873	1673	509.842,738 423.736,675	1674	509.844,816 423.760,048	23.465	1674	509.844,816 423.760,048	1675	509.861,426 423.779,054	25.241
1675	509.861,426 423.779,054	1676	509.885,418 423.799,07	31.245	1676	509.885,418 423.799,07	1677	509.902,647 423.809,579	20.181	1677	509.902,647 423.809,579	1678	509.915,962 423.823,479	19.248
1678	509.915,962 423.823,479	1679	509.927,298 423.839,589	19.699	1679	509.927,298 423.839,589	1680	509.934,921 423.854,683	16.91	1680	509.934,921 423.854,683	1681	509.936,665 423.866,071	11.521
1681	509.936,665 423.866,071	1682	509.942,165 423.882,653	17.47	1682	509.942,165 423.882,653	1683	509.940,216 423.908,959	26.378	1683	509.940,216 423.908,959	1684	509.948,646 423.943,866	35.91
1684	509.948,646 423.943,866	1685	509.950,383 423.951,06	7.401	1685	509.950,383 423.951,06	1686	509.954,042 423.964,681	14.104	1686	509.954,042 423.964,681	1687	509.955,265 423.968,997	4.486
1687	509.955,265 423.968,997	1688	509.965,949 423.991,498	24.909	1688	509.965,949 423.991,498	1689	509.976,171 424.002,054	14.694	1689	509.976,171 424.002,054	1690	509.987,798 424.013,514	16.325
1690	509.987,798 424.013,514	1691	510.000,582 424.030,703	21.422	1691	510.000,582 424.030,703	1692	510.014,612 424.047,859	22.162	1692	510.014,612 424.047,859	1693	510.021,836 424.061,253	15.218
1693	510.021,836 424.061,253	1694	510.032,125 424.075,31	17.42	1694	510.032,125 424.075,31	1695	510.047,908 424.085,794	18.948	1695	510.047,908 424.085,794	1696	510.056,472 424.100,182	16.744
1696	510.056,472 424.100,182	1697	510.062,428 424.113,712	14.783	1697	510.062,428 424.113,712	1698	510.071,862 424.126,527	15.913	1698	510.071,862 424.126,527	1699	510.075,97 424.138,063	12.246
1699	510.075,97 424.138,063	1700	510.081,603 424.162,538	25.115	1700	510.081,603 424.162,538	1701	510.089,946 424.189,08	27.822	1701	510.089,946 424.189,08	1702	510.090,226 424.196,586	7.511
1702	510.090,226 424.196,586	1703	510.089,756 424.204,897	8.324	1703	510.089,756 424.204,897	1704	510.089,651 424.215,927	11.03	1704	510.089,651 424.215,927	1705	510.089,778 424.224,775	8.849
1705	510.089,778 424.224,775	1706	510.089,774 424.227,546	2.771	1706	510.089,774 424.227,546	1707	510.092,723 424.245,817	18.507	1707	510.092,723 424.245,817	1708	510.088,998 424.250,422	5.923
1708	510.088,998 424.250,422	1709	510.086,303 424.272,085	21.83	1709	510.086,303 424.272,085	1710	510.085,726 424.277,865	5.809	1710	510.085,726 424.277,865	1711	510.082,866 424.282,539	5.48
1711	510.082,866 424.282,539	1712	510.081,701 424.285,586	3.262	1712	510.081,701 424.285,586	1713	510.080,063 424.287,553	2.56	1713	510.080,063 424.287,553	1714	510.079,242 424.294,386	6.882
1714	510.079,242 424.294,386	1715	510.080,547 424.303,255	8.964	1715	510.080,547 424.303,255	1716	510.083,297 424.309,734	7.038	1716	510.083,297 424.309,734	1717	510.083,559 424.315,934	6.206
1717	510.083,559 424.315,934	1718	510.083,866 424.320,474	4.55	1718	510.083,866 424.320,474	1719	510.084,154 424.326,328	5.861	1719	510.084,154 424.326,328	1720	510.084,308 424.329,454	3.13
1720	510.084,308 424.329,454	1721	510.079,763 424.339,22	10.772	1721	510.079,763 424.339,22	1722	510.079,67 424.346,425	7.206	1722	510.079,67 424.346,425	1723	510.077,736 424.346,728	1.958
1723	510.077,736 424.346,728	1724	510.072,068 424.355,501	10.445	1724	510.072,068 424.355,501	1725	510.073,386 424.370,984	15.539	1725	510.073,386 424.370,984	1726	510.078,985 424.375,629	7.275
1726	510.078,985 424.375,629	1727	510.082,397 424.386,091	11.004	1727	510.082,397 424.386,091	1728	510.085,068 424.399,89	14.055	1728	510.085,068 424.399,89	1729	510.086,066 424.402,77	3.048
1729	510.086,066 424.402,77	1730	510.086,438 424.406,456	3.705	1730	510.086,438 424.406,456	1731	510.086,663 424.417,639	11.185	1731	510.086,663 424.417,639	1732	510.084,141 424.422,54	5.512
1732	510.084,141 424.422,54	1733	510.079,645 424.437,162	15.298	1733	510.079,645 424.437,162	1734	510.076,259 424.442,803	6.579	1734	510.076,259 424.442,803	1735	510.075,113 424.450,905	8.183
1735	510.075,113 424.450,905	1736	510.073,102 424.458,809	8.156	1736	510.073,102 424.458,809	1737	510.072,159 424.465,899	7.152	1737	510.072,159 424.465,899	1738	510.072,446 424.470,633	4.743
1738	510.072,446 424.470,633	1739	510.072,263 424.473,442	2.815	1739	510.072,263 424.473,442	1740	510.073,346 424.476,625	3.362	1740	510.073,346 424.476,625	1741	510.074,838 424.483,412	6.949
1741	510.074,838 424.483,412	1742	510.073,738 424.495,168	11.807	1742	510.073,738 424.495,168	1743	510.075,874 424.511,807	16.776	1743	510.075,874 424.511,807	1744	510.075,846 424.511,79	0.033
1744	510.075,846 424.511,79	1745	510.075,638 424.515,786	4.001	1745	510.075,638 424.515,786	1746	510.074,838 424.533,22	17.452	1746	510.074,838 424.533,22	1747	510.074,934 424.537,562	4.343
1747	510.074,934 424.537,562	1748	510.078,691 424.544,527	7.914	1748	510.078,691 424.544,527	1749	510.087,025 424.549,975	9.957	1749	510.087,025 424.549,975	1750	510.092,668 424.561,705	13.017
1750	510.092,668 424.561,705	1751	510.096,161 424.567,216	6.525	1751	510.096,161 424.567,216	1752	510.097,481 424.569,653	2.772	1752	510.097,481 424.569,653	1753	510.097,3 424.570,822	1.183

Punct început	X / Y	Punct sfârșit	X / Y	Lungime segment	Punct început	X / Y	Punct sfârșit	X / Y	Lungime segment	Punct început	X / Y	Punct sfârșit	X / Y	Lungime segment
1753	510.097,3 424.570,822	1754	510.098,642 424.579,242	8.526	1754	510.098,642 424.579,242	1755	510.105,181 424.596,335	18.301	1755	510.105,181 424.596,335	1756	510.108,049 424.600,374	4.954
1756	510.108,049 424.600,374	1757	510.109,868 424.608,241	8.075	1757	510.109,868 424.608,241	1758	510.110,064 424.612,147	3.911	1758	510.110,064 424.612,147	1759	510.110,385 424.613,201	1.102
1759	510.110,385 424.613,201	1760	510.111,226 424.616,056	2.976	1760	510.111,226 424.616,056	1761	510.115,189 424.623,846	8.74	1761	510.115,189 424.623,846	1762	510.119,207 424.628,302	6.0
1762	510.119,207 424.628,302	1763	510.119,98 424.634,132	5.881	1763	510.119,98 424.634,132	1764	510.120,767 424.641,61	7.519	1764	510.120,767 424.641,61	1765	510.119,495 424.642,915	1.822
1765	510.119,495 424.642,915	1766	510.119,015 424.647,756	4.865	1766	510.119,015 424.647,756	1767	510.114,083 424.651,353	6.104	1767	510.114,083 424.651,353	1768	510.107,477 424.654,804	7.453
1768	510.107,477 424.654,804	1769	510.101,403 424.658,774	7.256	1769	510.101,403 424.658,774	1770	510.094,92 424.664,805	8.855	1770	510.094,92 424.664,805	1771	510.087,55 424.674,173	11.92
1771	510.087,55 424.674,173	1772	510.082,906 424.682,235	9.304	1772	510.082,906 424.682,235	1773	510.080,628 424.689,435	7.552	1773	510.080,628 424.689,435	1774	510.079,908 424.697,273	7.871
1774	510.079,908 424.697,273	1775	510.080,08 424.702,264	4.994	1775	510.080,08 424.702,264	1776	510.078,585 424.705,889	3.921	1776	510.078,585 424.705,889	1777	510.078,614 424.706,865	0.976
1777	510.078,614 424.706,865	1778	510.077,746 424.707,451	1.047	1778	510.077,746 424.707,451	1779	510.078,908 424.716,467	9.091	1779	510.078,908 424.716,467	1780	510.079,823 424.716,966	1.042
1780	510.079,823 424.716,966	1781	510.080,266 424.724,656	7.703	1781	510.080,266 424.724,656	1782	510.085,839 424.742,578	18.768	1782	510.085,839 424.742,578	1783	510.089,7 424.749,687	8.09
1783	510.089,7 424.749,687	1784	510.091,719 424.751,549	2.747	1784	510.091,719 424.751,549	1785	510.093,829 424.752,113	2.184	1785	510.093,829 424.752,113	1786	510.095,315 424.755,624	3.813
1786	510.095,315 424.755,624	1787	510.102,417 424.764,339	11.242	1787	510.102,417 424.764,339	1788	510.102,992 424.766,344	2.086	1788	510.102,992 424.766,344	1789	510.102,104 424.785,341	19.018
1789	510.102,104 424.785,341	1790	510.102,468 424.790,489	5.161	1790	510.102,468 424.790,489	1791	510.097,247 424.805,611	15.998	1791	510.097,247 424.805,611	1792	510.097,49 424.813,059	7.452
1792	510.097,49 424.813,059	1793	510.096,629 424.816,455	3.503	1793	510.096,629 424.816,455	1794	510.096,07 424.821,988	5.561	1794	510.096,07 424.821,988	1795	510.096,225 424.828,963	6.977
1795	510.096,225 424.828,963	1796	510.100,321 424.828,937	4.096	1796	510.100,321 424.828,937	1797	510.100,22 424.829,467	0.54	1797	510.100,22 424.829,467	1798	510.098,334 424.832,395	3.483
1798	510.098,334 424.832,395	1799	510.096,463 424.845,816	13.551	1799	510.096,463 424.845,816	1800	510.094,636 424.854,364	8.741	1800	510.094,636 424.854,364	1801	510.095,044 424.856,938	2.606
1801	510.095,044 424.856,938	1802	510.095,414 424.857,817	0.954	1802	510.095,414 424.857,817	1803	510.094,447 424.861,097	3.42	1803	510.094,447 424.861,097	1804	510.094,653 424.875,009	13.914
1804	510.094,653 424.875,009	1805	510.098,034 424.880,482	6.433	1805	510.098,034 424.880,482	1806	510.098,109 424.884,654	4.173	1806	510.098,109 424.884,654	1807	510.096,73 424.894,331	9.775
1807	510.096,73 424.894,331	1808	510.097,329 424.899,365	5.07	1808	510.097,329 424.899,365	1809	510.096,133 424.907,016	7.744	1809	510.096,133 424.907,016	1810	510.095,432 424.911,398	4.438
1810	510.095,432 424.911,398	1811	510.094,059 424.919,139	7.862	1811	510.094,059 424.919,139	1812	510.092,464 424.938,514	19.441	1812	510.092,464 424.938,514	1813	510.093,11 424.941,287	2.847
1813	510.093,11 424.941,287	1814	510.091,554 424.942,043	1.73	1814	510.091,554 424.942,043	1815	510.093,087 424.947,743	5.903	1815	510.093,087 424.947,743	1816	510.095,85 424.954,285	7.102
1816	510.095,85 424.954,285	1817	510.096,492 424.955,344	1.238	1817	510.096,492 424.955,344	1818	510.102,641 424.963,53	10.238	1818	510.102,641 424.963,53	1819	510.108,144 424.972,879	10.848
1819	510.108,144 424.972,879	1820	510.111,377 424.974,567	3.647	1820	510.111,377 424.974,567	1821	510.129,537 425.004,405	34.93	1821	510.129,537 425.004,405	1822	510.131,286 425.019,49	15.186
1822	510.131,286 425.019,49	1823	510.131,89 425.026,877	7.412	1823	510.131,89 425.026,877	1824	510.129,693 425.033,436	6.917	1824	510.129,693 425.033,436	1825	510.129,078 425.046,357	12.936
1825	510.129,078 425.046,357	1826	510.129,071 425.050,614	4.257	1826	510.129,071 425.050,614	1827	510.128,224 425.060,853	10.274	1827	510.128,224 425.060,853	1828	510.126,145 425.067,313	6.786
1828	510.126,145 425.067,313	1829	510.124,542 425.069,88	3.026	1829	510.124,542 425.069,88	1830	510.124,56 425.074,744	4.864	1830	510.124,56 425.074,744	1831	510.125,385 425.079,259	4.59
1831	510.125,385 425.079,259	1832	510.125,231 425.084,763	5.506	1832	510.125,231 425.084,763	1833	510.125,446 425.088,324	3.567	1833	510.125,446 425.088,324	1834	510.125,464 425.089,434	1.11
1834	510.125,464 425.089,434	1835	510.125,822 425.094,685	5.263	1835	510.125,822 425.094,685	1836	510.128,168 425.094,328	2.373	1836	510.128,168 425.094,328	1837	510.128,366 425.105,215	10.889
1837	510.128,366 425.105,215	1838	510.127,003 425.105,281	1.365	1838	510.127,003 425.105,281	1839	510.127,496 425.113,359	8.093	1839	510.127,496 425.113,359	1840	510.131,683 425.112,899	4.212
1840	510.131,683 425.112,899	1841	510.131,909 425.118,511	5.617	1841	510.131,909 425.118,511	1842	510.130,923 425.138,358	19.871	1842	510.130,923 425.138,358	1843	510.134,089 425.150,117	12.178
1843	510.134,089 425.150,117	1844	510.134,849 425.156,699	6.626	1844	510.134,849 425.156,699	1845	510.136,562 425.162,883	6.417	1845	510.136,562 425.162,883	1846	510.136,526 425.164,232	1.349
1846	510.136,526 425.164,232	1847	510.136,456 425.166,702	2.471	1847	510.136,456 425.166,702	1848	510.141,452 425.167,979	5.157	1848	510.141,452 425.167,979	1849	510.143,387 425.168,762	2.087
1849	510.143,387 425.168,762	1850	510.146,979 425.169,866	3.758	1850	510.146,979 425.169,866	1851	510.148,407 425.171,109	1.893	1851	510.148,407 425.171,109	1852	510.148,729 425.172,628	1.553

Punct început	X / Y	Punct sfârșit	X / Y	Lungime segment	Punct început	X / Y	Punct sfârșit	X / Y	Lungime segment	Punct început	X / Y	Punct sfârșit	X / Y	Lungime segment
2050	509.210,269 429.471,403	2051	509.206,382 429.473,935	4.639	2051	509.206,674 429.473,945	2052	509.213,532 429.475,945	2.031	2052	509.206,674 429.475,945	2053	509.208,368 429.478,133	2.767
2053	509.208,368 429.478,133	2054	509.212,541 429.480,404	4.751	2054	509.212,541 429.480,404	2055	509.196,448 429.496,458	16.085	2055	509.213,532 429.496,458	2056	509.208,972 429.517,93	21.951
2056	509.208,972 429.517,93	2057	509.206,69 429.534,682	16.907	2057	509.206,69 429.534,682	2058	509.196,448 429.555,413	23.123	2058	509.196,448 429.555,413	2059	509.194,905 429.568,058	12.739
2059	509.194,905 429.568,058	2060	509.190,275 429.581,937	14.631	2060	509.190,275 429.581,937	2061	509.183,794 429.596,433	15.879	2061	509.183,794 429.596,433	2062	509.176,078 429.609,696	15.344
2062	509.176,078 429.609,696	2063	509.165,585 429.632,828	25.401	2063	509.165,585 429.632,828	2064	509.140,965 429.662,393	38.474	2064	509.140,965 429.662,393	2065	509.128,649 429.679,005	20.68
2065	509.128,649 429.679,005	2066	509.125,787 429.687,868	9.314	2066	509.125,787 429.687,868	2067	509.126,36 429.698,876	11.023	2067	509.126,36 429.698,876	2068	509.119,493 429.711,599	14.458
2068	509.119,493 429.711,599	2069	509.110,052 429.717,174	10.964	2069	509.110,052 429.717,174	2070	509.107,048 429.725,609	8.954	2070	509.107,048 429.725,609	2071	509.106,19 429.732,184	6.631
2071	509.106,19 429.732,184	2072	509.107,087 429.752,794	20.63	2072	509.107,087 429.752,794	2073	509.094,692 429.778,858	28.861	2073	509.094,692 429.778,858	2074	509.054,02 429.854,901	86.237
2074	509.054,02 429.854,901	2075	509.030,418 429.885,291	38.479	2075	509.030,418 429.885,291	2076	509.009,529 429.899,331	25.169	2076	509.009,529 429.899,331	2077	508.995,726 429.908,802	16.74
2077	508.995,726 429.908,802	2078	508.986,867 429.919,302	13.738	2078	508.986,867 429.919,302	2079	508.978,832 429.935,36	17.956	2079	508.978,832 429.935,36	2080	508.968,737 429.961,096	27.645
2080	508.968,737 429.961,096	2081	508.957,406 429.974,478	17.535	2081	508.957,406 429.974,478	2082	508.950,287 430.001,408	27.855	2082	508.950,287 430.001,408	2083	508.940,506 430.028,288	28.604
2083	508.940,506 430.028,288	2084	508.907,964 430.051,973	40.249	2084	508.907,964 430.051,973	2085	508.892,456 430.065,826	20.794	2085	508.892,456 430.065,826	2086	508.885,908 430.086,701	21.878
2086	508.885,908 430.086,701	2087	508.879,822 430.112,523	26.53	2087	508.879,822 430.112,523	2088	508.871,296 430.124,247	14.496	2088	508.871,296 430.124,247	2089	508.866,052 430.176,506	52.521
2089	508.866,052 430.176,506	2090	508.871,61 430.182,774	8.377	2090	508.871,61 430.182,774	2091	508.876,566 430.190,757	9.396	2091	508.876,566 430.190,757	2092	508.876,161 430.201,469	10.72
2092	508.876,161 430.201,469	2093	508.869,183 430.212,99	13.469	2093	508.869,183 430.212,99	2094	508.845,382 430.235,436	32.716	2094	508.845,382 430.235,436	2095	508.843,943 430.269,023	33.618
2095	508.843,943 430.269,023	2096	508.844,905 430.283,613	14.622	2096	508.844,905 430.283,613	2097	508.829,504 430.321,289	40.702	2097	508.829,504 430.321,289	2098	508.825,148 430.367,873	46.787
2098	508.825,148 430.367,873	2099	508.829,492 430.413,89	46.222	2099	508.829,492 430.413,89	2100	508.830,555 430.441,29	27.421	2100	508.830,555 430.441,29	2101	508.833,631 430.446,706	6.229
2101	508.833,631 430.446,706	2102	508.830,848 430.453,293	7.151	2102	508.830,848 430.453,293	2103	508.821,913 430.456,367	9.449	2103	508.821,913 430.456,367	2104	508.790,096 430.509,036	61.533
2104	508.790,096 430.509,036	2105	508.784,889 430.529,345	20.966	2105	508.784,889 430.529,345	2106	508.774,726 430.552,552	25.335	2106	508.774,726 430.552,552	2107	508.761,96 430.571,689	23.004
2107	508.761,96 430.571,689	2108	508.741,628 430.602,874	37.228	2108	508.741,628 430.602,874	2109	508.740,682 430.612,561	9.733	2109	508.740,682 430.612,561	2110	508.736,663 430.624,137	12.254
2110	508.736,663 430.624,137	2111	508.726,261 430.634,296	14.54	2111	508.726,261 430.634,296	2112	508.709,936 430.681,916	50.341	2112	508.709,936 430.681,916	2113	508.715,273 430.694,258	13.447
2113	508.715,273 430.694,258	2114	508.714,206 430.709,038	14.818	2114	508.714,206 430.709,038	2115	508.717,429 430.769,699	60.747	2115	508.717,429 430.769,699	2116	508.723,823 430.804,248	35.136
2116	508.723,823 430.804,248	2117	508.717,893 430.838,095	34.363	2117	508.717,893 430.838,095	2118	508.695,905 430.866,186	35.673	2118	508.695,905 430.866,186	2119	508.684,366 430.900,244	35.96
2119	508.684,366 430.900,244	2120	508.665,51 430.923,853	30.215	2120	508.665,51 430.923,853	2121	508.637,066 430.956,766	43.501	2121	508.637,066 430.956,766	2122	508.617,86 431.009,756	56.363
2122	508.617,86 431.009,756	2123	508.607,464 431.058,308	49.653	2123	508.607,464 431.058,308	2124	508.632,84 431.116,818	63.776	2124	508.632,84 431.116,818	2125	508.640,568 431.142,71	27.021
2125	508.640,568 431.142,71	2126	508.630,373 431.184,703	43.213	2126	508.630,373 431.184,703	2127	508.624,295 431.227,221	42.95	2127	508.624,295 431.227,221	2128	508.623,318 431.263,946	36.738
2128	508.623,318 431.263,946	2129	508.635,148 431.308,554	46.15	2129	508.635,148 431.308,554	2130	508.642,157 431.322,562	15.664	2130	508.642,157 431.322,562	2131	508.646,034 431.338,507	16.41
2131	508.646,034 431.338,507	2132	508.624,114 431.424,64	88.878	2132	508.624,114 431.424,64	2133	508.636,384 431.470,569	47.54	2133	508.636,384 431.470,569	2134	508.645,256 431.496,472	27.38
2134	508.645,256 431.496,472	2135	508.656,39 431.507,946	15.988	2135	508.656,39 431.507,946	2136	508.668,219 431.519,942	16.847	2136	508.668,219 431.519,942	2137	508.691,065 431.558,229	44.585
2137	508.691,065 431.558,229	2138	508.693,026 431.579,784	21.644	2138	508.693,026 431.579,784	2139	508.685,859 431.661,782	82.311	2139	508.685,859 431.661,782	2140	508.680,674 431.688,217	26.939
2140	508.680,674 431.688,217	2141	508.686,35 431.709,953	22.465	2141	508.686,35 431.709,953	2142	508.698,257 431.731,789	24.871	2142	508.698,257 431.731,789	2143	508.698,271 431.756,274	24.485
2143	508.698,271 431.756,274	2144	508.693,294 431.782,707	26.897	2144	508.693,294 431.782,707	2145	508.688,893 431.797,541	15.473	2145	508.688,893 431.797,541	2146	508.671,733 431.822,798	30.535
2146	508.671,733 431.822,798	2147	508.663,822 431.840,595	19.476	2147	508.663,822 431.840,595	2148	508.657,595 431.853,795	14.595	2148	508.657,595 431.853,795	2149	508.642,698 431.868,729	21.094

Punct început	X / Y	Punct sfârșit	X / Y	Lungime segment	Punct început	X / Y	Punct sfârșit	X / Y	Lungime segment	Punct început	X / Y	Punct sfârșit	X / Y	Lungime segment
2149	508.642,698 431.868,729	2150	508.625,281 431.880,852	21.221	2150	508.625,281 431.880,852	2151	508.599,147 431.933,724	58.978	2151	508.599,147 431.933,724	2152	508.590,151 431.985,704	52.753
2152	508.590,151 431.985,704	2153	508.603,071 432.006,973	24.886	2153	508.603,071 432.006,973	2154	508.601,105 432.041,743	34.826	2154	508.601,105 432.041,743	2155	508.586,871 432.086,252	46.73
2155	508.586,871 432.086,252	2156	508.583,266 432.110,418	24.433	2156	508.583,266 432.110,418	2157	508.589,816 432.132,192	22.738	2157	508.589,816 432.132,192	2158	508.599,786 432.164,045	33.377
2158	508.599,786 432.164,045	2159	508.589,553 432.185,954	24.181	2159	508.589,553 432.185,954	1	508.586,573 432.198,392	12.79					

** Lungimile segmentelor sunt determinate în planul de proiecție Stereo 70 și sunt rotunjite la 1 milimetru.

*** Distanța dintre puncte este formată din segmente cumulate ce sunt mai mici decât valoarea 1 milimetru.

**DATE DESPRE IMOBILUL NR. 4862**

Oficiul de Cadastru și Publicitate Imobiliară ARGES
Biroul de Cadastru și Publicitate Imobiliară Campulung

A. Partea I. Descrierea imobilului

TEREN Necunoscut

Adresa: Loc. Gura Pravat, Jud. Arges, strada Argesel

Nr. Crt	Nr cadastral Nr. topografic	Suprafața* (mp)	Observații / Referințe
A1	82509	Din acte: 9.472 Masurata: 9.543	Sector cadastral:0 Teren neimprejmuit;

B. Partea II. Proprietari și acte

Inscrieri privitoare la dreptul de proprietate și alte drepturi reale		Referințe
10560 / 17/05/2022		
Act Normativ nr. 609BIS, din 16/08/2002 emis de GUVERNUL ROMANIEI (act administrativ nr 3014 din 31.05.2022, emis de Primaria Valea Mare Pravat;act administrativ nr 2203 din 18.04.2022, emis de Primaria Valea Mare Pravat;act administrativ nr 2206 din 18.04.2022, emis de Primaria Valea Mare Pravat;act administrativ nr 3012-adeverinta din 31.05.2022, emis de Primaria Valea Mare Pravat;act administrativ nr 3013-fiscal din 31.05.2022, emis de Primaria Valea Mare Pravat);		
B1	Intabulare, drept de PROPRIETATE-domeniul public, dobandit prin Lege, cota actuala 1/1, cota initiala 1/1 1) COMUNA VALEA MARE PRAVAT, CIF:5010196	A1

C. Partea III. SARCINI .

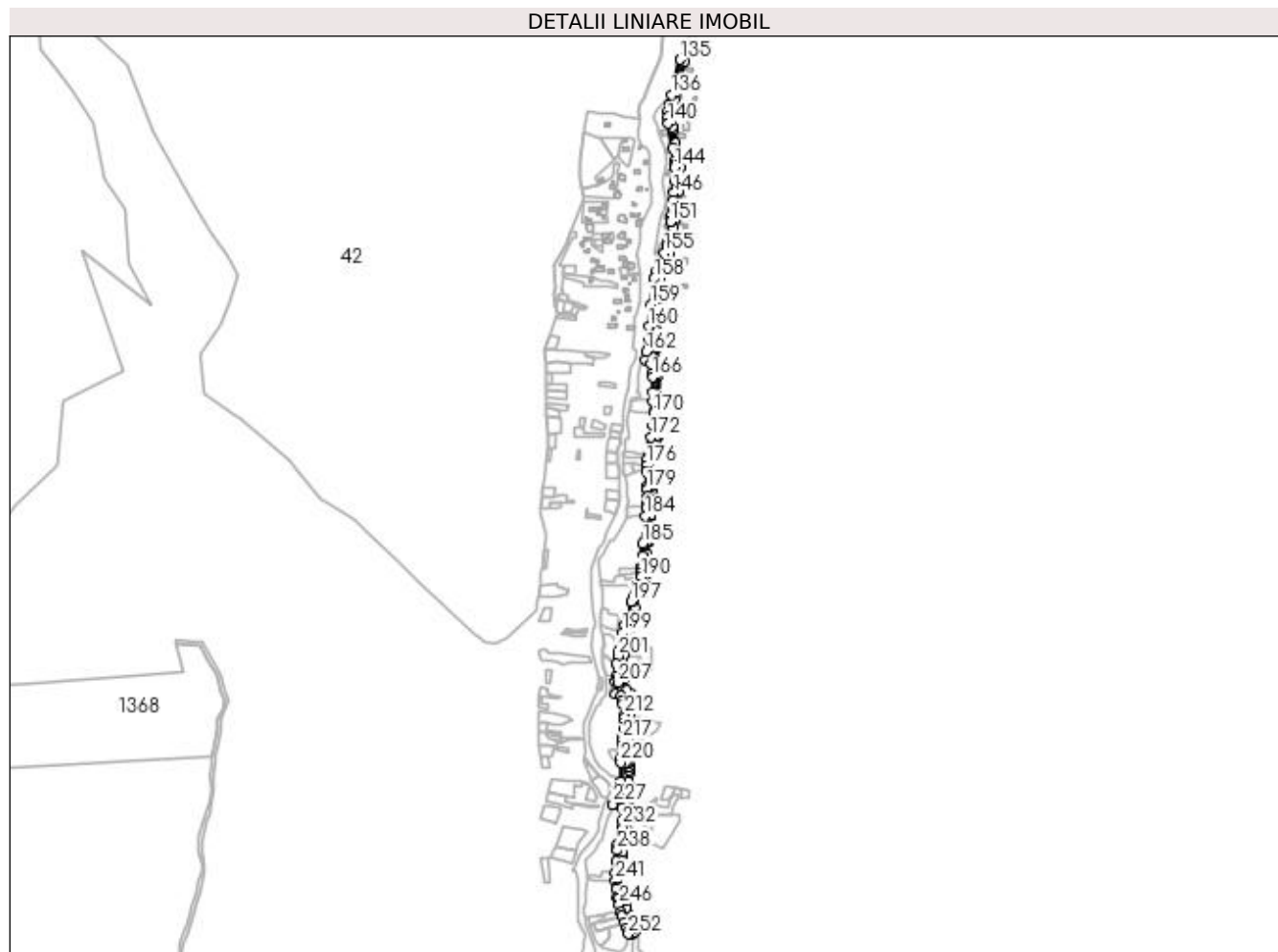
Inscrieri privind dezmembramintele dreptului de proprietate, drepturi reale de garanție și sarcini	Referințe
NU SUNT	

Anexa Nr. 1 La Partea I

Teren

Nr cadastral	Suprafața (mp)*	Observații / Referințe
82509	Din acte: 9.472 Masurata: 9.543	

* Suprafața este determinată în planul de proiecție Stereo 70.



Date referitoare la teren

Crt	Categorie folosință	Intravilan	Suprafața (mp)	Tarla	Parcelă	Nr. topo	Observații / Referințe
1	drum	NU	3.867	4	Dc56	-	
2	drum	DA	5.125	4	Dc56	-	
3	drum	NU	551	4	Dc56	-	

Lungime Segmente

1) Valorile lungimilor segmentelor sunt obținute din proiecție în plan.

Punct început	X / Y	Punct sfârșit	X / Y	Lungime segment	Punct început	X / Y	Punct sfârșit	X / Y	Lungime segment	Punct început	X / Y	Punct sfârșit	X / Y	Lungime segment
1	510.136,029 424.436,933	2	510.141,582 424.440,773	6.751	2	510.141,582 424.440,773	3	510.140,341 424.445,517	4.904	3	510.140,341 424.445,517	4	510.135,794 424.453,365	9.07
4	510.135,794 424.453,365	5	510.131,832 424.464,296	11.627	5	510.131,832 424.464,296	6	510.130,212 424.468,609	4.607	6	510.130,212 424.468,609	7	510.129,578 424.473,44	4.872
7	510.129,578 424.473,44	8	510.128,892 424.482,291	8.878	8	510.128,892 424.482,291	9	510.122,614 424.495,624	14.737	9	510.122,614 424.495,624	10	510.120,977 424.518,131	22.566
10	510.120,977 424.518,131	11	510.120,733 424.519,727	1.615	11	510.120,733 424.519,727	12	510.120,946 424.521,587	1.872	12	510.120,946 424.521,587	13	510.121,24 424.526,294	4.716

Punct început	X / Y	Punct sfârșit	X / Y	Lungime segment	Punct început	X / Y	Punct sfârșit	X / Y	Lungime segment	Punct început	X / Y	Punct sfârșit	X / Y	Lungime segment
13	510.121,24 424.526,294	14	510.121,837 424.534,511	8.239	14	510.121,837 424.534,511	15	510.122,774 424.543,669	9.206	15	510.122,774 424.543,669	16	510.124,284 424.549,052	5.591
16	510.124,284 424.549,052	17	510.126,874 424.562,657	13.849	17	510.126,874 424.562,657	18	510.127,997 424.562,46	1.14	18	510.127,997 424.562,46	19	510.129,957 424.572,902	10.624
19	510.129,957 424.572,902	20	510.130,955 424.579,835	7.004	20	510.130,955 424.579,835	21	510.133,091 424.598,966	19.25	21	510.133,091 424.598,966	22	510.133,518 424.605,318	6.366
22	510.133,518 424.605,318	23	510.134,13 424.606,944	1.737	23	510.134,13 424.606,944	24	510.134,019 424.610,478	3.536	24	510.134,019 424.610,478	25	510.133,58 424.622,662	12.192
25	510.133,58 424.622,662	26	510.132,414 424.634,471	11.866	26	510.132,414 424.634,471	27	510.132,963 424.639,534	5.093	27	510.132,963 424.639,534	28	510.131,935 424.645,444	5.999
28	510.131,935 424.645,444	29	510.134,503 424.658,147	12.96	29	510.134,503 424.658,147	30	510.133,124 424.660,146	2.429	30	510.133,124 424.660,146	31	510.133,022 424.664,531	4.386
31	510.133,022 424.664,531	32	510.134,121 424.665,343	1.366	32	510.134,121 424.665,343	33	510.133,449 424.671,174	5.87	33	510.133,449 424.671,174	34	510.132,251 424.671,255	1.201
34	510.132,251 424.671,255	35	510.128,566 424.671,283	3.685	35	510.128,566 424.671,283	36	510.129,675 424.696,063	24.805	36	510.129,675 424.696,063	37	510.131,837 424.699,946	4.444
37	510.131,837 424.699,946	38	510.132,739 424.711,853	11.941	38	510.132,739 424.711,853	39	510.133,776 424.723,586	11.779	39	510.133,776 424.723,586	40	510.134,169 424.735,695	12.115
40	510.134,169 424.735,695	41	510.133,408 424.750,696	15.02	41	510.133,408 424.750,696	42	510.136,315 424.764,564	14.169	42	510.136,315 424.764,564	43	510.129,071 424.769,864	8.976
43	510.129,071 424.769,864	44	510.126,142 424.784,588	15.013	44	510.126,142 424.784,588	45	510.125,767 424.786,557	2.004	45	510.125,767 424.786,557	46	510.124,106 424.796,063	9.65
46	510.124,106 424.796,063	47	510.124,348 424.805,78	9.72	47	510.124,348 424.805,78	48	510.124,476 424.811,682	5.903	48	510.124,476 424.811,682	49	510.125,577 424.816,955	5.387
49	510.125,577 424.816,955	50	510.127,729 424.830,597	13.811	50	510.127,729 424.830,597	51	510.130,463 424.838,719	8.57	51	510.130,463 424.838,719	52	510.131,791 424.846,496	7.89
52	510.131,791 424.846,496	53	510.133,601 424.850,332	4.242	53	510.133,601 424.850,332	54	510.136,122 424.866,113	15.981	54	510.136,122 424.866,113	55	510.137,682 424.872,393	6.471
55	510.137,682 424.872,393	56	510.139,448 424.878,47	6.328	56	510.139,448 424.878,47	57	510.141,0 424.882,92	4.713	57	510.141,0 424.882,92	58	510.146,435 424.897,219	15.297
58	510.146,435 424.897,219	59	510.152,448 424.915,336	19.089	59	510.152,448 424.915,336	60	510.153,63 424.915,073	1.211	60	510.153,63 424.915,073	61	510.156,634 424.926,718	12.026
61	510.156,634 424.926,718	62	510.157,478 424.935,881	9.202	62	510.157,478 424.935,881	63	510.157,872 424.952,794	16.918	63	510.157,872 424.952,794	64	510.158,265 424.955,872	3.103
64	510.158,265 424.955,872	65	510.159,471 424.971,912	16.085	65	510.159,471 424.971,912	66	510.160,273 424.971,834	0.806	66	510.160,273 424.971,834	67	510.160,363 424.972,889	1.059
67	510.160,363 424.972,889	68	510.159,301 424.973,447	1.2	68	510.159,301 424.973,447	69	510.160,324 424.980,217	6.847	69	510.160,324 424.980,217	70	510.161,393 424.991,61	11.443
70	510.161,393 424.991,61	71	510.162,323 424.999,331	7.777	71	510.162,323 424.999,331	72	510.162,806 425.007,134	7.818	72	510.162,806 425.007,134	73	510.163,275 425.007,365	0.523
73	510.163,275 425.007,365	74	510.163,395 425.019,179	11.815	74	510.163,395 425.019,179	75	510.163,957 425.037,338	18.168	75	510.163,957 425.037,338	76	510.163,921 425.040,932	3.594
76	510.163,921 425.040,932	77	510.163,767 425.047,657	6.727	77	510.163,767 425.047,657	78	510.163,952 425.050,834	3.182	78	510.163,952 425.050,834	79	510.163,876 425.060,346	9.512
79	510.163,876 425.060,346	80	510.164,398 425.065,61	5.29	80	510.164,398 425.065,61	81	510.163,31 425.068,171	2.783	81	510.163,31 425.068,171	82	510.164,215 425.083,124	14.98
82	510.164,215 425.083,124	83	510.164,415 425.084,498	1.388	83	510.164,415 425.084,498	84	510.164,915 425.087,419	2.963	84	510.164,915 425.087,419	85	510.168,088 425.092,004	5.576
85	510.168,088 425.092,004	86	510.170,529 425.100,285	8.633	86	510.170,529 425.100,285	87	510.169,849 425.101,002	0.988	87	510.169,849 425.101,002	88	510.170,957 425.105,702	4.829
88	510.170,957 425.105,702	89	510.171,622 425.113,856	8.181	89	510.171,622 425.113,856	90	510.171,778 425.117,234	3.382	90	510.171,778 425.117,234	91	510.172,141 425.125,326	8.1
91	510.172,141 425.125,326	92	510.172,344 425.128,923	3.603	92	510.172,344 425.128,923	93	510.173,196 425.198,679	69.761	93	510.173,196 425.198,679	94	510.170,735 425.200,461	3.038
94	510.170,735 425.200,461	95	510.171,466 425.213,513	13.072	95	510.171,466 425.213,513	96	510.170,946 425.235,95	22.443	96	510.170,946 425.235,95	97	510.170,101 425.235,955	0.845
97	510.170,101 425.235,955	98	510.169,851 425.258,798	22.844	98	510.169,851 425.258,798	99	510.170,621 425.258,95	0.785	99	510.170,621 425.258,95	100	510.172,286 425.272,414	13.567
100	510.172,286 425.272,414	101	510.173,64 425.293,735	21.364	101	510.173,64 425.293,735	102	510.172,789 425.294,114	0.932	102	510.172,789 425.294,114	103	510.172,783 425.302,428	8.314
103	510.172,783 425.302,428	104	510.173,379 425.324,124	21.704	104	510.173,379 425.324,124	105	510.175,794 425.331,04	7.326	105	510.175,794 425.331,04	106	510.180,751 425.349,003	18.634
106	510.180,751 425.349,003	107	510.182,893 425.353,751	5.209	107	510.182,893 425.353,751	108	510.184,763 425.354,241	1.933	108	510.184,763 425.354,241	109	510.188,561 425.353,934	3.81
109	510.188,561 425.353,934	110	510.189,321 425.355,344	1.602	110	510.189,321 425.355,344	111	510.189,255 425.355,387	0.079	111	510.189,255 425.355,387	112	510.187,327 425.357,97	3.223

Punct început	X / Y	Punct sfârșit	X / Y	Lungime segment	Punct început	X / Y	Punct sfârșit	X / Y	Lungime segment	Punct început	X / Y	Punct sfârșit	X / Y	Lungime segment
112	510.187,327 425.357,97	113	510.188,526 425.364,866	6.999	113	510.188,526 425.364,866	114	510.192,223 425.383,397	18.896	114	510.192,223 425.383,397	115	510.193,469 425.395,944	12.609
115	510.193,469 425.395,944	116	510.193,875 425.399,369	3.449	116	510.193,875 425.399,369	117	510.195,593 425.410,563	11.325	117	510.195,593 425.410,563	118	510.198,722 425.436,097	25.725
118	510.198,722 425.436,097	119	510.200,088 425.448,849	12.825	119	510.200,088 425.448,849	120	510.203,812 425.482,004	33.363	120	510.203,812 425.482,004	121	510.209,135 425.496,339	15.291
121	510.209,135 425.496,339	122	510.200,108 425.497,089	9.058	122	510.200,108 425.497,089	123	510.196,367 425.514,965	18.263	123	510.196,367 425.514,965	124	510.193,509 425.532,8	18.063
124	510.193,509 425.532,8	125	510.192,372 425.537,512	4.847	125	510.192,372 425.537,512	126	510.191,396 425.547,308	9.845	126	510.191,396 425.547,308	127	510.191,553 425.554,722	7.416
127	510.191,553 425.554,722	128	510.192,591 425.561,383	6.741	128	510.192,591 425.561,383	129	510.194,135 425.570,485	9.232	129	510.194,135 425.570,485	130	510.194,914 425.574,103	3.701
130	510.194,914 425.574,103	131	510.197,27 425.584,392	10.555	131	510.197,27 425.584,392	132	510.199,76 425.594,487	10.398	132	510.199,76 425.594,487	133	510.202,845 425.602,94	8.998
133	510.202,845 425.602,94	134	510.209,127 425.627,388	25.242	134	510.209,127 425.627,388	135	510.202,934 425.628,887	6.372	135	510.202,934 425.628,887	136	510.190,534 425.580,803	49.657
136	510.190,534 425.580,803	137	510.187,652 425.567,248	13.858	137	510.187,652 425.567,248	138	510.186,487 425.558,308	9.016	138	510.186,487 425.558,308	139	510.186,376 425.550,607	7.702
139	510.186,376 425.550,607	140	510.186,632 425.542,113	8.498	140	510.186,632 425.542,113	141	510.191,79 425.508,921	33.59	141	510.191,79 425.508,921	142	510.194,448 425.491,103	18.015
142	510.194,448 425.491,103	143	510.194,558 425.486,048	5.056	143	510.194,558 425.486,048	144	510.195,196 425.481,865	4.231	144	510.195,196 425.481,865	145	510.194,979 425.464,235	17.631
145	510.194,979 425.464,235	146	510.194,13 425.446,851	17.405	146	510.194,13 425.446,851	147	510.192,658 425.436,821	10.137	147	510.192,658 425.436,821	148	510.192,418 425.429,992	6.833
148	510.192,418 425.429,992	149	510.191,127 425.417,561	12.498	149	510.191,127 425.417,561	150	510.189,909 425.409,008	8.639	150	510.189,909 425.409,008	151	510.189,584 425.408,058	1.004
151	510.189,584 425.408,058	152	510.185,399 425.384,442	23.984	152	510.185,399 425.384,442	153	510.184,477 425.377,463	7.04	153	510.184,477 425.377,463	154	510.184,159 425.375,514	1.975
154	510.184,159 425.375,514	155	510.181,139 425.365,322	10.63	155	510.181,139 425.365,322	156	510.176,2 425.351,392	14.78	156	510.176,2 425.351,392	157	510.169,58 425.340,06	13.124
157	510.169,58 425.340,06	158	510.167,327 425.330,278	10.038	158	510.167,327 425.330,278	159	510.162,368 425.295,498	35.132	159	510.162,368 425.295,498	160	510.160,277 425.264,985	30.585
160	510.160,277 425.264,985	161	510.158,606 425.250,327	14.753	161	510.158,606 425.250,327	162	510.156,488 425.230,637	19.804	162	510.156,488 425.230,637	163	510.155,417 425.219,938	10.752
163	510.155,417 425.219,938	164	510.162,761 425.214,531	9.12	164	510.162,761 425.214,531	165	510.164,295 425.201,388	13.232	165	510.164,295 425.201,388	166	510.165,019 425.196,419	5.021
166	510.165,019 425.196,419	167	510.165,002 425.175,373	21.046	167	510.165,002 425.175,373	168	510.165,582 425.162,444	12.942	168	510.165,582 425.162,444	169	510.166,169 425.148,268	14.188
169	510.166,169 425.148,268	170	510.166,231 425.147,28	0.99	170	510.166,231 425.147,28	171	510.165,703 425.130,456	16.832	171	510.165,703 425.130,456	172	510.163,167 425.114,627	16.031
172	510.163,167 425.114,627	173	510.161,608 425.101,944	12.778	173	510.161,608 425.101,944	174	510.158,909 425.088,479	13.733	174	510.158,909 425.088,479	175	510.157,622 425.084,437	4.242
175	510.157,622 425.084,437	176	510.157,037 425.075,687	8.77	176	510.157,037 425.075,687	177	510.156,614 425.068,706	6.994	177	510.156,614 425.068,706	178	510.157,301 425.048,073	20.644
178	510.157,301 425.048,073	179	510.157,4 425.043,636	4.438	179	510.157,4 425.043,636	180	510.157,253 425.032,968	10.669	180	510.157,253 425.032,968	181	510.156,925 425.029,773	3.212
181	510.156,925 425.029,773	182	510.156,452 425.024,074	5.719	182	510.156,452 425.024,074	183	510.156,506 425.017,941	6.133	183	510.156,506 425.017,941	184	510.155,567 425.006,929	11.052
184	510.155,567 425.006,929	185	510.151,904 424.969,338	37.769	185	510.151,904 424.969,338	186	510.151,664 424.953,226	16.114	186	510.151,664 424.953,226	187	510.150,386 424.937,986	15.293
187	510.150,386 424.937,986	188	510.149,809 424.934,601	3.434	188	510.149,809 424.934,601	189	510.149,409 424.929,182	5.434	189	510.149,409 424.929,182	190	510.149,356 424.923,805	5.377
190	510.149,356 424.923,805	191	510.146,07 424.914,204	10.148	191	510.146,07 424.914,204	192	510.144,923 424.914,45	1.173	192	510.144,923 424.914,45	193	510.143,655 424.910,963	3.71
193	510.143,655 424.910,963	194	510.142,84 424.906,867	4.176	194	510.142,84 424.906,867	195	510.140,237 424.897,913	9.325	195	510.140,237 424.897,913	196	510.137,37 424.889,94	8.473
196	510.137,37 424.889,94	197	510.136,119 424.890,225	1.283	197	510.136,119 424.890,225	198	510.126,91 424.857,834	33.675	198	510.126,91 424.857,834	199	510.124,177 424.848,299	9.919
199	510.124,177 424.848,299	200	510.119,458 424.823,443	25.3	200	510.119,458 424.823,443	201	510.117,775 424.816,168	7.467	201	510.117,775 424.816,168	202	510.115,676 424.805,56	10.814
202	510.115,676 424.805,56	203	510.114,927 424.788,863	16.714	203	510.114,927 424.788,863	204	510.118,032 424.781,875	7.647	204	510.118,032 424.781,875	205	510.115,244 424.782,377	2.833
205	510.115,244 424.782,377	206	510.114,752 424.780,537	1.905	206	510.114,752 424.780,537	207	510.117,665 424.779,817	3.001	207	510.117,665 424.779,817	208	510.114,357 424.764,581	15.591
208	510.114,357 424.764,581	209	510.122,238 424.762,183	8.238	209	510.122,238 424.762,183	210	510.123,177 424.755,483	6.765	210	510.123,177 424.755,483	211	510.124,822 424.750,433	5.311

Punct început	X / Y	Punct sfârșit	X / Y	Lungime segment	Punct început	X / Y	Punct sfârșit	X / Y	Lungime segment	Punct început	X / Y	Punct sfârșit	X / Y	Lungime segment
211	510.124,822 424.750,433	212	510.127,078 424.736,611	14.005	212	510.127,078 424.736,611	213	510.126,785 424.732,544	4.078	213	510.126,785 424.732,544	214	510.126,382 424.724,237	8.317
214	510.126,382 424.724,237	215	510.125,882 424.718,704	5.556	215	510.125,882 424.718,704	216	510.124,557 424.705,967	12.806	216	510.124,557 424.705,967	217	510.124,334 424.702,57	3.404
217	510.124,334 424.702,57	218	510.123,036 424.693,673	8.991	218	510.123,036 424.693,673	219	510.121,704 424.676,804	16.922	219	510.121,704 424.676,804	220	510.121,502 424.671,021	5.787
220	510.121,502 424.671,021	221	510.122,36 424.645,316	25.719	221	510.122,36 424.645,316	222	510.120,698 424.632,785	12.641	222	510.120,698 424.632,785	223	510.123,115 424.627,887	5.462
223	510.123,115 424.627,887	224	510.123,425 424.620,49	7.403	224	510.123,425 424.620,49	225	510.119,314 424.616,628	5.641	225	510.119,314 424.616,628	226	510.115,074 424.614,966	4.554
226	510.115,074 424.614,966	227	510.111,226 424.616,056	3.999	227	510.111,226 424.616,056	228	510.110,385 424.613,201	2.976	228	510.110,385 424.613,201	229	510.123,826 424.610,936	13.631
229	510.123,826 424.610,936	230	510.123,886 424.609,496	1.441	230	510.123,886 424.609,496	231	510.124,605 424.592,368	17.143	231	510.124,605 424.592,368	232	510.124,039 424.584,86	7.529
232	510.124,039 424.584,86	233	510.124,069 424.581,892	2.968	233	510.124,069 424.581,892	234	510.122,094 424.571,17	10.902	234	510.122,094 424.571,17	235	510.119,798 424.559,975	11.428
235	510.119,798 424.559,975	236	510.116,422 424.559,869	3.378	236	510.116,422 424.559,869	237	510.116,242 424.554,3	5.572	237	510.116,242 424.554,3	238	510.116,912 424.551,482	2.897
238	510.116,912 424.551,482	239	510.115,743 424.536,566	14.962	239	510.115,743 424.536,566	240	510.114,612 424.520,506	16.1	240	510.114,612 424.520,506	241	510.114,891 424.509,364	11.145
241	510.114,891 424.509,364	242	510.114,955 424.501,003	8.361	242	510.114,955 424.501,003	243	510.115,015 424.498,984	2.02	243	510.115,015 424.498,984	244	510.117,339 424.487,593	11.626
244	510.117,339 424.487,593	245	510.118,189 424.484,543	3.166	245	510.118,189 424.484,543	246	510.119,791 424.477,318	7.4	246	510.119,791 424.477,318	247	510.121,738 424.466,855	10.643
247	510.121,738 424.466,855	248	510.123,733 424.462,316	4.958	248	510.123,733 424.462,316	249	510.126,555 424.452,556	10.16	249	510.126,555 424.452,556	250	510.129,607 424.445,173	7.989
250	510.129,607 424.445,173	251	510.131,417 424.440,631	4.889	251	510.131,417 424.440,631	252	510.132,241 424.437,203	3.526	252	510.132,241 424.437,203	1	510.136,029 424.436,933	3.798

** Lungimile segmentelor sunt determinate în planul de proiecție Stereo 70 și sunt rotunjite la 1 milimetru.

*** Distanța dintre puncte este formată din segmente cumulate ce sunt mai mici decât valoarea 1 milimetru.

**DATE DESPRE IMOBILUL NR. 4863**

Oficiul de Cadastru și Publicitate Imobiliară ARGES
Biroul de Cadastru și Publicitate Imobiliară Campulung

A. Partea I. Descrierea imobilului

TEREN Intravilan

Adresa: Loc. Gura Pravat, Jud. Arges, strada Argesel

Nr. Crt	Nr cadastral Nr. topografic	Suprafața* (mp)	Observații / Referințe
A1		27	Sector cadastral:0 Teren neimprejmuit;

Construcții

Crt	Nr cadastral Nr. topografic	Adresa	Observații / Referințe
A1.1		Loc. Gura Pravat, Jud. Arges, strada Argesel	Nr. niveluri:1; S. construita la sol:27 mp; S. construita desfasurata:27 mp; Pod beton

B. Partea II. Proprietari și acte

Inscrieri privitoare la dreptul de proprietate și alte drepturi reale	Referințe
/	
Act Normativ nr. 7, din 13/03/1996 emis de PARLAMENT (art. 13 alin. 15);	
B1	Inscrierea provizorie, drept de PROPRIETATE, dobandit prin Lege, cota actuala 1/1, cota initiala 1/1
	1) COMUNA VALEA MARE PRAVĂȚ, CIF:5010196

C. Partea III. SARCINI .

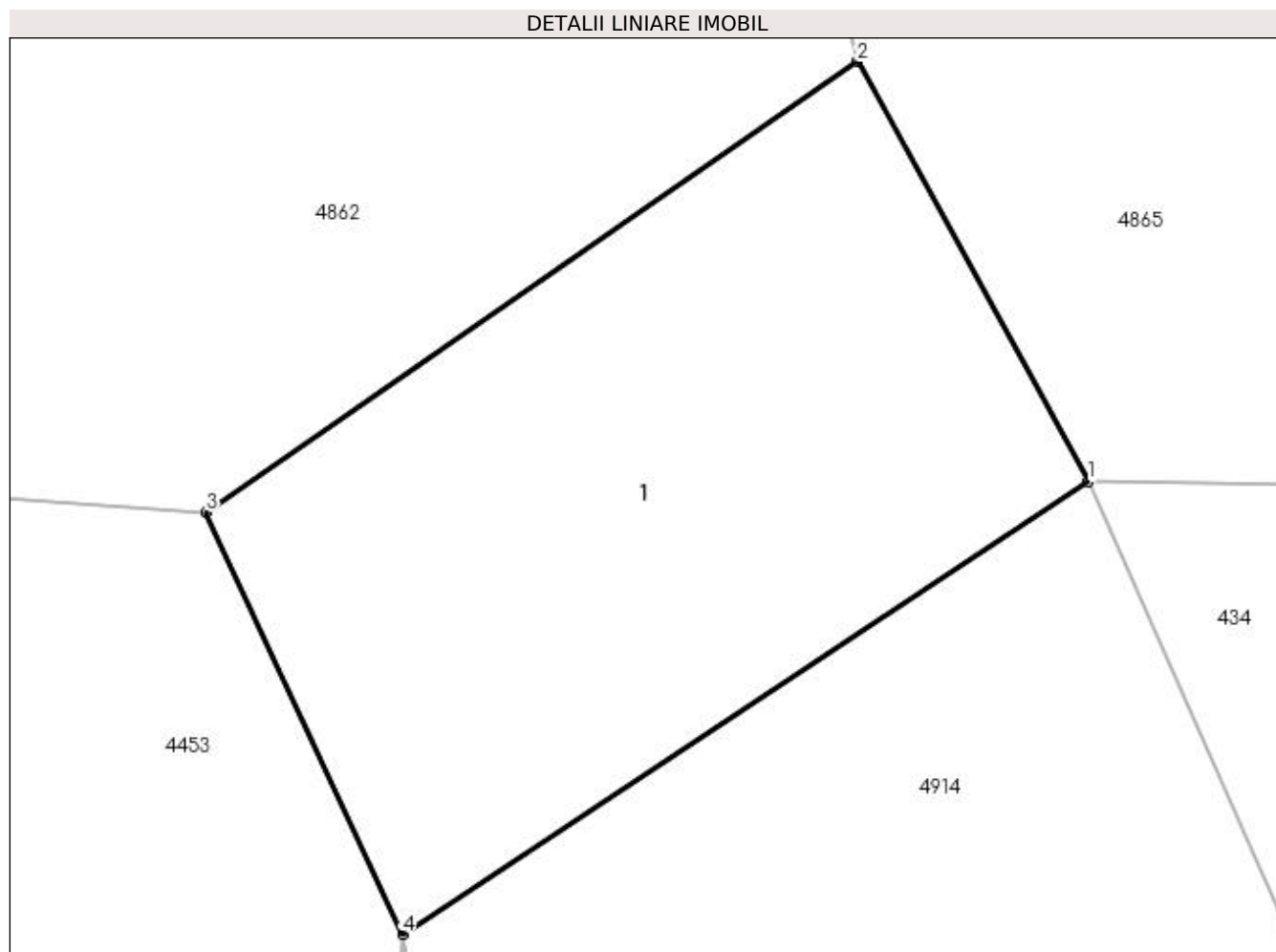
Inscrieri privind dezmembramintele dreptului de proprietate, drepturi reale de garanție și sarcini	Referințe
NU SUNT	

Anexa Nr. 1 La Partea I

Teren

Nr cadastral	Suprafața (mp)*	Observații / Referințe
	27	

* Suprafața este determinată în planul de proiecție Stereo 70.



Date referitoare la teren

Crt	Categorie folosință	Intravilan	Suprafața (mp)	Tarla	Parcelă	Nr. topo	Observații / Referințe
1	ape curgătoare	DA	27	-	-	-	

Date referitoare la construcții

Crt	Număr	Destinație construcție	Supraf. (mp)	Situație juridică	Observații / Referințe
A1.1		construcții industriale și edilitare	27	Cu acte	Nr. niveluri:1; S. construita la sol:27 mp; S. construita desfasurata:27 mp; Pod beton

Lungime Segmente

1) Valorile lungimilor segmentelor sunt obținute din proiecție în plan.

Punct început	X / Y	Punct sfârșit	X / Y	Lungime segment (** (m)
1	510.143,549 424.437,195	2	510.141,582 424.440,773	4.083
2	510.141,582 424.440,773	3	510.136,029 424.436,933	6.751
3	510.136,029 424.436,933	4	510.137,706 424.433,339	3.966

Punct început	X / Y	Punct sfârșit	X / Y	Lungime segment (** (m)
4	510.137,706 424.433,339	1	510.143,549 424.437,195	7.001

** Lungimile segmentelor sunt determinate în planul de proiecție Stereo 70 și sunt rotunjite la 1 milimetru.

*** Distanța dintre puncte este formată din segmente cumulate ce sunt mai mici decât valoarea 1 milimetru.

**DATE DESPRE IMOBILUL NR. 4864**

Oficiul de Cadastru și Publicitate Imobiliară ARGES
Biroul de Cadastru și Publicitate Imobiliară Campulung

A. Partea I. Descrierea imobilului

TEREN Intravilan

Adresa: Loc. Gura Pravat, Jud. Arges

Nr. Crt	Nr cadastral Nr. topografic	Suprafața* (mp)	Observații / Referințe
A1		106	Sector cadastral:0 Teren neimprejmuit;

B. Partea II. Proprietari și acte

Inscrieri privitoare la dreptul de proprietate și alte drepturi reale	Referințe
/	
Act Normativ nr. 7, din 13/03/1996 emis de PARLAMENT (art. 13 alin. 15);	
B1	A1
Inscrierea provizorie, drept de PROPRIETATE, dobandit prin Lege, cota actuala 1/1, cota initiala 1/1 1) COMUNA VALEA MARE PRAVĂȚ, CIF:5010196	

C. Partea III. SARCINI .

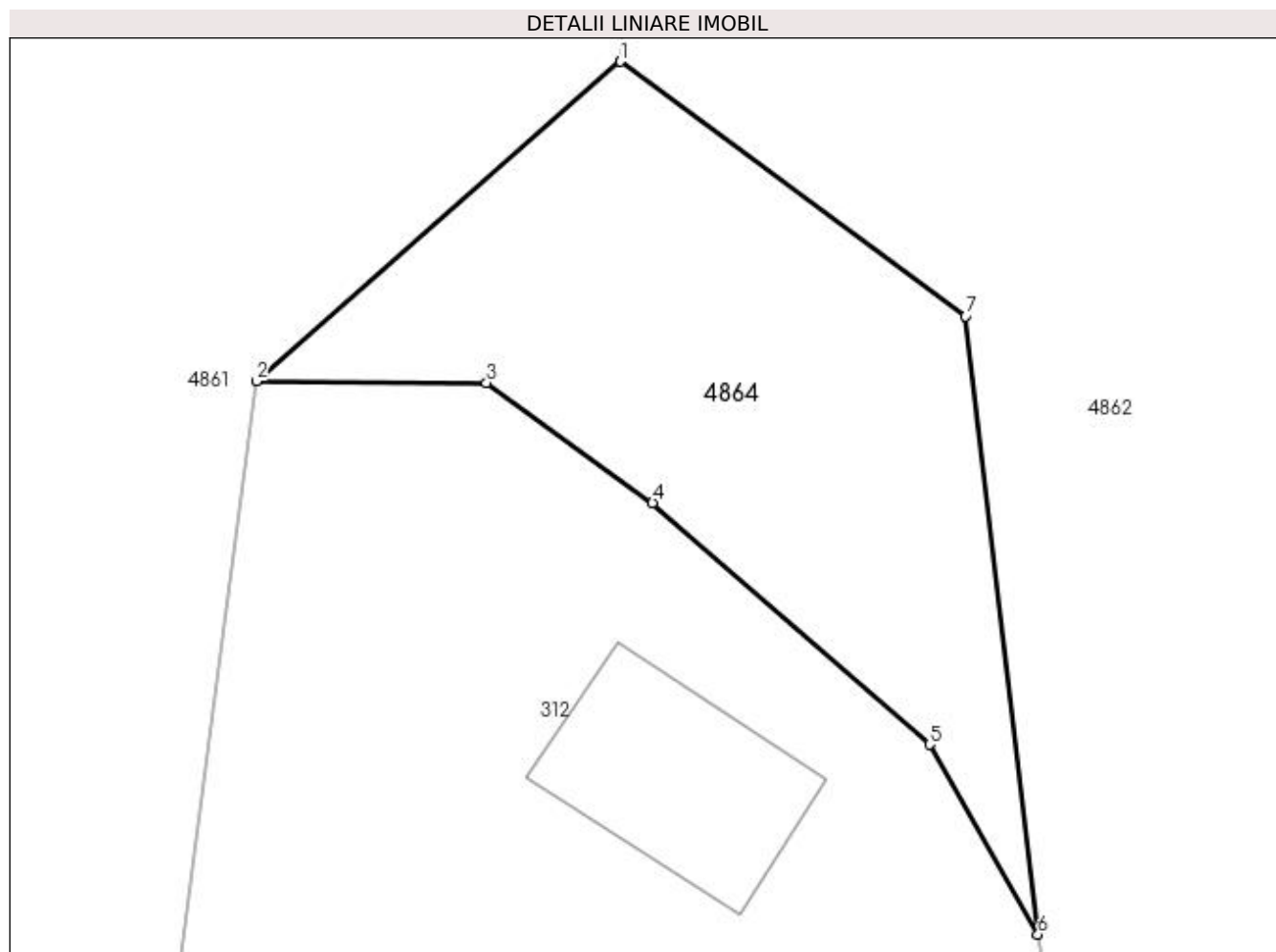
Inscrieri privind dezmembramintele dreptului de proprietate, drepturi reale de garanție și sarcini	Referințe
NU SUNT	

Anexa Nr. 1 La Partea I

Teren

Nr cadastral	Suprafața (mp)*	Observații / Referințe
	106	

* Suprafața este determinată în planul de proiecție Stereo 70.



Date referitoare la teren

Crt	Categorie folosință	Intra vilan	Suprafața (mp)	Tarla	Parcelă	Nr. topo	Observații / Referințe
1	drum	DA	106	9	Dc55/1	-	

Lungime Segmente

1) Valorile lungimilor segmentelor sunt obținute din proiecție în plan.

Punct început	X / Y	Punct sfârșit	X / Y	Lungime segment (** (m)
1	510.155,417 425.219,938	2	510.147,672 425.213,147	10.301
2	510.147,672 425.213,147	3	510.152,572 425.213,108	4.9
3	510.152,572 425.213,108	4	510.156,099 425.210,56	4.351
4	510.156,099 425.210,56	5	510.161,99 425.205,423	7.816
5	510.161,99 425.205,423	6	510.164,295 425.201,388	4.647

Punct început	X / Y	Punct sfârșit	X / Y	Lungime segment (** (m)
6	510.164,295 425.201,388	7	510.162,761 425.214,531	13.232
7	510.162,761 425.214,531	1	510.155,417 425.219,938	9.12

** Lungimile segmentelor sunt determinate în planul de proiecție Stereo 70 și sunt rotunjite la 1 milimetru.

*** Distanța dintre puncte este formată din segmente cumulate ce sunt mai mici decât valoarea 1 milimetru.

**DATE DESPRE IMOBILUL NR. 4865**

Oficiul de Cadastru și Publicitate Imobiliară ARGES
Biroul de Cadastru și Publicitate Imobiliară Campulung

A. Partea I. Descrierea imobilului

TEREN Extravilan

Adresa: Jud. Arges

Nr. Crt	Nr cadastral Nr. topografic	Suprafața* (mp)	Observații / Referințe
A1		10.146	Sector cadastral:0 Teren neimprejmuit;

B. Partea II. Proprietari și acte

Inscrieri privitoare la dreptul de proprietate și alte drepturi reale	Referințe
/	
Act Normativ nr. 7, din 13/03/1996 emis de PARLAMENT (art. 13 alin. 15);	
B1	Inscrierea provizorie, drept de PROPRIETATE, dobandit prin Lege, cota actuala 1/1, cota initiala 1/1
	1) COMUNA VALEA MARE PRAVĂȚ, CIF:5010196

C. Partea III. SARCINI .

Inscrieri privind dezmembramintele dreptului de proprietate, drepturi reale de garanție și sarcini	Referințe
NU SUNT	

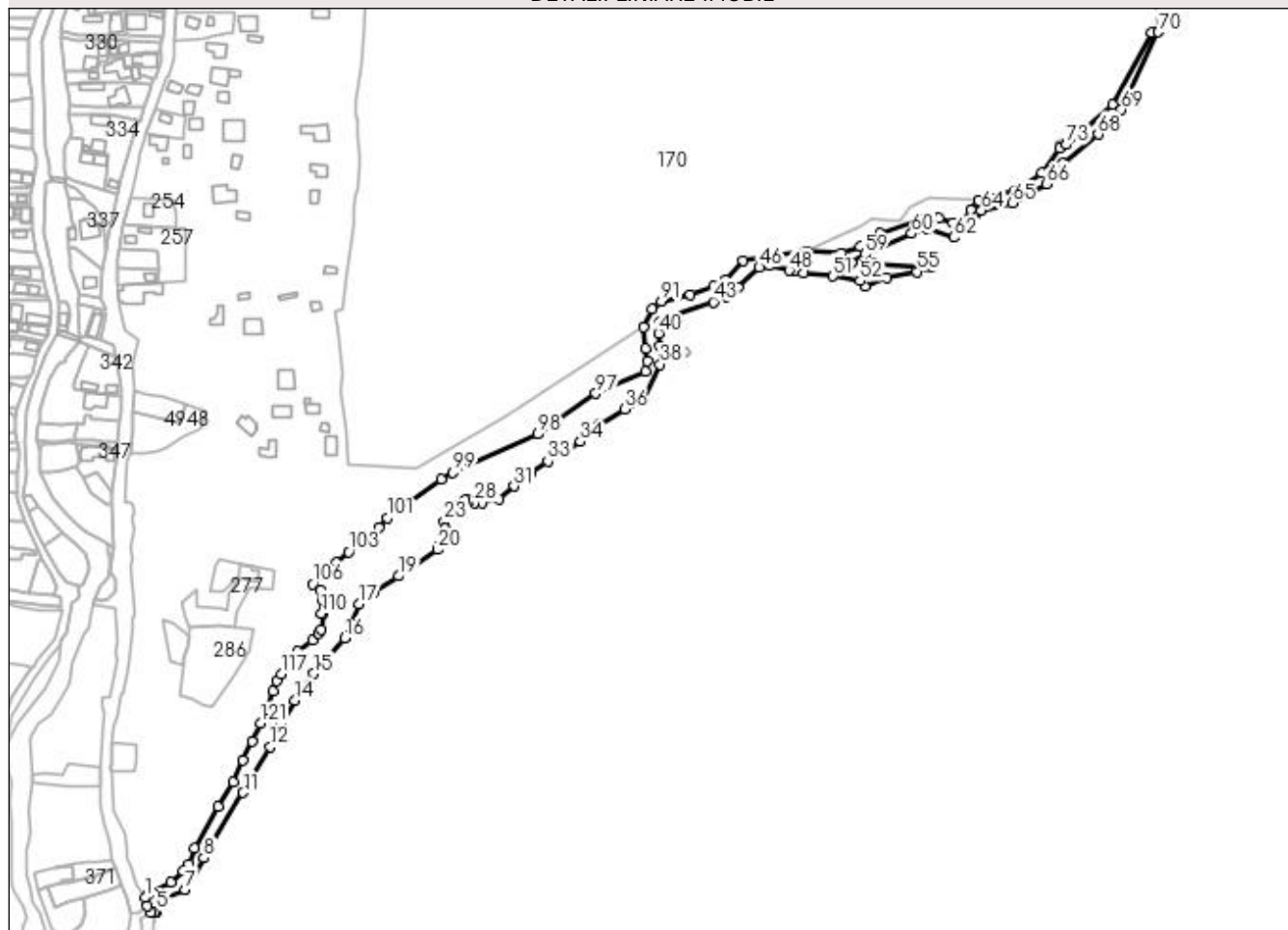
Anexa Nr. 1 La Partea I

Teren

Nr cadastral	Suprafața (mp)*	Observații / Referințe
	10.146	

* Suprafața este determinată în planul de proiecție Stereo 70.

DETALII LINIARE IMOBIL



Date referitoare la teren

Crt	Categorie folosință	Intra vilan	Suprafața (mp)	Tarla	Parcelă	Nr. topo	Observații / Referințe
1	ape curgătoare	NU	10.146	11	-	-	Fir Vale

Lungime Segmente

1) Valorile lungimilor segmentelor sunt obținute din proiecție în plan.

Punct început	X / Y	Punct sfârșit	X / Y	Lungime segment	Punct început	X / Y	Punct sfârșit	X / Y	Lungime segment	Punct început	X / Y	Punct sfârșit	X / Y	Lungime segment
1	510.140,341 424.445,517	2	510.141,582 424.440,773	4.904	2	510.141,582 424.440,773	3	510.143,549 424.437,195	4.083	3	510.143,549 424.437,195	4	510.145,469 424.437,162	1.92
4	510.145,469 424.437,162	5	510.147,299 424.437,576	1.876	5	510.147,299 424.437,576	6	510.151,523 424.444,942	8.491	6	510.151,523 424.444,942	7	510.163,252 424.450,134	12.827
7	510.163,252 424.450,134	8	510.174,091 424.468,213	21.079	8	510.174,091 424.468,213	9	510.175,71 424.471,439	3.609	9	510.175,71 424.471,439	10	510.178,569 424.477,135	6.373
10	510.178,569 424.477,135	11	510.196,61 424.505,504	33.62	11	510.196,61 424.505,504	12	510.212,064 424.532,022	30.693	12	510.212,064 424.532,022	13	510.217,972 424.544,395	13.711
13	510.217,972 424.544,395	14	510.226,29 424.558,427	16.312	14	510.226,29 424.558,427	15	510.237,059 424.573,811	18.779	15	510.237,059 424.573,811	16	510.254,771 424.593,979	26.841

Punct început	X / Y	Punct sfârșit	X / Y	Lungime segment	Punct început	X / Y	Punct sfârșit	X / Y	Lungime segment	Punct început	X / Y	Punct sfârșit	X / Y	Lungime segment
16	510.254,771 424.593,979	17	510.263,013 424.613,822	21.487	17	510.263,013 424.613,822	18	510.271,403 424.620,609	10.791	18	510.271,403 424.620,609	19	510.285,487 424.629,702	16.764
19	510.285,487 424.629,702	20	510.308,042 424.644,734	27.105	20	510.308,042 424.644,734	21	510.309,48 424.647,74	3.332	21	510.309,48 424.647,74	22	510.312,148 424.656,648	9.299
22	510.312,148 424.656,648	23	510.311,823 424.660,809	4.174	23	510.311,823 424.660,809	24	510.318,941 424.669,869	11.522	24	510.318,941 424.669,869	25	510.323,414 424.673,386	5.69
25	510.323,414 424.673,386	26	510.325,005 424.673,123	1.613	26	510.325,005 424.673,123	27	510.326,0 424.672,52	1.163	27	510.326,0 424.672,52	28	510.328,865 424.671,495	3.043
28	510.328,865 424.671,495	29	510.333,569 424.671,405	4.705	29	510.333,569 424.671,405	30	510.343,129 424.673,816	9.859	30	510.343,129 424.673,816	31	510.351,644 424.681,087	11.197
31	510.351,644 424.681,087	32	510.361,722 424.688,949	12.782	32	510.361,722 424.688,949	33	510.371,069 424.695,302	11.302	33	510.371,069 424.695,302	34	510.389,761 424.706,643	21.863
34	510.389,761 424.706,643	35	510.400,308 424.716,49	14.429	35	510.400,308 424.716,49	36	510.414,976 424.725,288	17.104	36	510.414,976 424.725,288	37	510.425,378 424.729,871	11.367
37	510.425,378 424.729,871	38	510.435,404 424.750,799	23.206	38	510.435,404 424.750,799	39	510.435,427 424.761,618	10.819	39	510.435,427 424.761,618	40	510.434,405 424.768,725	7.18
40	510.434,405 424.768,725	41	510.435,25 424.774,832	6.165	41	510.435,25 424.774,832	42	510.439,956 424.777,669	5.495	42	510.439,956 424.777,669	43	510.465,888 424.786,61	27.43
43	510.465,888 424.786,61	44	510.473,721 424.789,538	8.362	44	510.473,721 424.789,538	45	510.479,879 424.795,214	8.375	45	510.479,879 424.795,214	46	510.492,102 424.806,374	16.551
46	510.492,102 424.806,374	47	510.498,205 424.807,435	6.195	47	510.498,205 424.807,435	48	510.509,231 424.804,575	11.391	48	510.509,231 424.804,575	49	510.512,252 424.804,012	3.073
49	510.512,252 424.804,012	50	510.517,499 424.803,41	5.281	50	510.517,499 424.803,41	51	510.534,338 424.801,325	16.968	51	510.534,338 424.801,325	52	510.549,828 424.798,636	15.722
52	510.549,828 424.798,636	53	510.552,441 424.795,362	4.189	53	510.552,441 424.795,362	54	510.565,156 424.800,709	13.794	54	510.565,156 424.800,709	55	510.582,512 424.803,911	17.649
55	510.582,512 424.803,911	56	510.591,251 424.806,501	9.115	56	510.591,251 424.806,501	57	510.557,923 424.808,613	33.395	57	510.557,923 424.808,613	58	510.545,134 424.808,945	12.793
58	510.545,134 424.808,945	59	510.552,459 424.813,817	8.797	59	510.552,459 424.813,817	60	510.579,404 424.825,799	29.489	60	510.579,404 424.825,799	61	510.588,427 424.828,366	9.381
61	510.588,427 424.828,366	62	510.603,795 424.823,58	16.096	62	510.603,795 424.823,58	63	510.614,916 424.831,815	13.838	63	510.614,916 424.831,815	64	510.619,444 424.839,068	8.55
64	510.619,444 424.839,068	65	510.637,061 424.843,259	18.109	65	510.637,061 424.843,259	66	510.656,811 424.854,078	22.519	66	510.656,811 424.854,078	67	510.665,911 424.866,069	15.053
67	510.665,911 424.866,069	68	510.686,209 424.882,556	26.15	68	510.686,209 424.882,556	69	510.699,623 424.896,76	19.537	69	510.699,623 424.896,76	70	510.720,781 424.941,089	49.119
70	510.720,781 424.941,089	71	510.717,013 424.940,972	3.77	71	510.717,013 424.940,972	72	510.694,476 424.899,565	47.143	72	510.694,476 424.899,565	73	510.667,998 424.876,673	35.002
73	510.667,998 424.876,673	74	510.664,3 424.874,578	4.25	74	510.664,3 424.874,578	75	510.654,064 424.860,319	17.553	75	510.654,064 424.860,319	76	510.638,783 424.850,161	18.349
76	510.638,783 424.850,161	77	510.617,621 424.844,689	21.858	77	510.617,621 424.844,689	78	510.613,192 424.839,344	6.942	78	510.613,192 424.839,344	79	510.608,922 424.832,477	8.086
79	510.608,922 424.832,477	80	510.603,032 424.831,693	5.942	80	510.603,032 424.831,693	81	510.594,934 424.834,537	8.583	81	510.594,934 424.834,537	82	510.582,86 424.833,262	12.141
82	510.582,86 424.833,262	83	510.561,314 424.825,66	22.848	83	510.561,314 424.825,66	84	510.549,85 424.818,315	13.615	84	510.549,85 424.818,315	85	510.539,048 424.814,72	11.385
85	510.539,048 424.814,72	86	510.519,051 424.815,716	20.022	86	510.519,051 424.815,716	87	510.482,907 424.809,982	36.596	87	510.482,907 424.809,982	88	510.472,829 424.799,323	14.669
88	510.472,829 424.799,323	89	510.465,822 424.795,616	7.927	89	510.465,822 424.795,616	90	510.452,568 424.790,918	14.062	90	510.452,568 424.790,918	91	510.436,001 424.786,809	17.069
91	510.436,001 424.786,809	92	510.430,801 424.782,43	6.798	92	510.430,801 424.782,43	93	510.425,754 424.772,035	11.555	93	510.425,754 424.772,035	94	510.427,1 424.759,924	12.186
94	510.427,1 424.759,924	95	510.428,159 424.752,578	7.422	95	510.428,159 424.752,578	96	510.426,902 424.746,856	5.858	96	510.426,902 424.746,856	97	510.398,531 424.734,221	31.057
97	510.398,531 424.734,221	98	510.365,503 424.710,938	40.41	98	510.365,503 424.710,938	99	510.316,53 424.688,958	53.679	99	510.316,53 424.688,958	100	510.310,126 424.684,984	7.537
100	510.310,126 424.684,984	101	510.278,978 424.662,893	38.187	101	510.278,978 424.662,893	102	510.274,317 424.657,257	7.314	102	510.274,317 424.657,257	103	510.256,885 424.643,434	22.247
103	510.256,885 424.643,434	104	510.249,909 424.637,275	9.306	104	510.249,909 424.637,275	105	510.244,249 424.632,278	7.55	105	510.244,249 424.632,278	106	510.236,325 424.625,194	10.629
106	510.236,325 424.625,194	107	510.240,846 424.621,734	5.693	107	510.240,846 424.621,734	108	510.241,706 424.619,717	2.193	108	510.241,706 424.619,717	109	510.241,616 424.616,047	3.671
109	510.241,616 424.616,047	110	510.241,395 424.608,405	7.645	110	510.241,395 424.608,405	111	510.242,526 424.608,262	1.14	111	510.242,526 424.608,262	112	510.241,269 424.599,158	9.19
112	510.241,269 424.599,158	113	510.239,896 424.596,809	2.721	113	510.239,896 424.596,809	114	510.236,17 424.592,743	5.515	114	510.236,17 424.592,743	115	510.227,899 424.586,369	10.442

Punct început	X / Y	Punct sfârșit	X / Y	Lungime segment	Punct început	X / Y	Punct sfârșit	X / Y	Lungime segment	Punct început	X / Y	Punct sfârșit	X / Y	Lungime segment
115	510.227,899 424.586,369	116	510.221,117 424.580,104	9.233	116	510.221,117 424.580,104	117	510.218,298 424.573,676	7.019	117	510.218,298 424.573,676	118	510.215,81 424.569,672	4.714
118	510.215,81 424.569,672	119	510.213,649 424.563,984	6.085	119	510.213,649 424.563,984	120	510.209,637 424.553,014	11.68 1	120	510.209,637 424.553,014	121	510.206,496 424.545,345	8.287
121	510.206,496 424.545,345	122	510.201,883 424.534,834	11.47 9	122	510.201,883 424.534,834	123	510.196,318 424.524,325	11.89 2	123	510.196,318 424.524,325	124	510.190,725 424.511,574	13.92 4
124	510.190,725 424.511,574	125	510.182,156 424.497,635	16.36 2	125	510.182,156 424.497,635	126	510.168,842 424.473,915	27.20 1	126	510.168,842 424.473,915	127	510.165,728 424.464,828	9.606
127	510.165,728 424.464,828	128	510.162,283 424.460,552	5.491	128	510.162,283 424.460,552	129	510.155,408 424.454,176	9.377	129	510.155,408 424.454,176	130	510.142,221 424.447,333	14.85 7
130	510.142,221 424.447,333	1	510.140,341 424.445,517	2.614										

** Lungimile segmentelor sunt determinate în planul de proiecție Stereo 70 și sunt rotunjite la 1 milimetru.

*** Distanța dintre puncte este formată din segmente cumulate ce sunt mai mici decât valoarea 1 milimetru.

**DATE DESPRE IMOBILUL NR. 4866**

Oficiul de Cadastru și Publicitate Imobiliară ARGES
Biroul de Cadastru și Publicitate Imobiliară Campulung

A. Partea I. Descrierea imobilului

TEREN Extravilan

Adresa: Jud. Arges

Nr. Crt	Nr cadastral Nr. topografic	Suprafața* (mp)	Observații / Referințe
A1		4.087	Sector cadastral:0 Teren neimprejmuit;

B. Partea II. Proprietari și acte

Inscrieri privitoare la dreptul de proprietate și alte drepturi reale	Referințe
/	
Act Normativ nr. 7, din 13/03/1996 emis de PARLAMENT (art. 13 alin. 15);	
B1	Inscrierea provizorie, drept de PROPRIETATE, dobandit prin Lege, cota actuala 1/1, cota initiala 1/1
	1) COMUNA VALEA MARE PRAVĂȚ, CIF:5010196

C. Partea III. SARCINI .

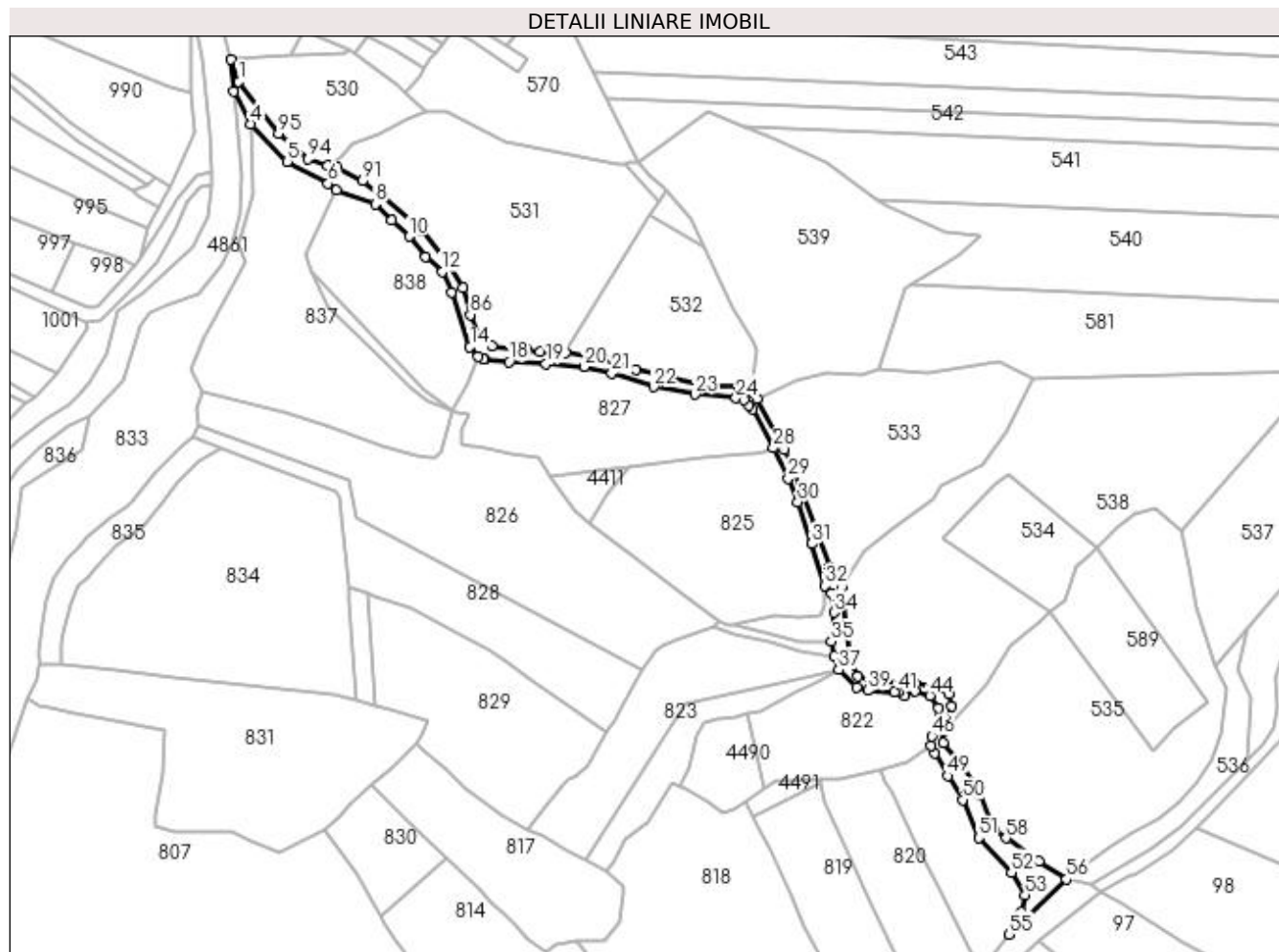
Inscrieri privind dezmembramintele dreptului de proprietate, drepturi reale de garanție și sarcini	Referințe
NU SUNT	

Anexa Nr. 1 La Partea I

Teren

Nr cadastral	Suprafața (mp)*	Observații / Referințe
	4.087	

* Suprafața este determinată în planul de proiecție Stereo 70.



Date referitoare la teren

Crt	Categorie folosință	Intravilan	Suprafața (mp)	Tarla	Parcelă	Nr. topo	Observații / Referințe
1	drum	NU	4.087	14	Dc 221,229,230, 231,233,237	-	

Lungime Segmente

1) Valorile lungimilor segmentelor sunt obținute din proiecție în plan.

Punct început	X / Y	Punct sfârșit	X / Y	Lungime segment	Punct început	X / Y	Punct sfârșit	X / Y	Lungime segment	Punct început	X / Y	Punct sfârșit	X / Y	Lungime segment
1	509.096,358 422.817,631	2	509.092,565 422.828,226	11.253	2	509.092,565 422.828,226	3	509.093,915 422.812,665	15.619	3	509.093,915 422.812,665	4	509.102,327 422.796,932	17.841
4	509.102,327 422.796,932	5	509.119,952 422.778,714	25.348	5	509.119,952 422.778,714	6	509.139,837 422.768,0	22.588	6	509.139,837 422.768,0	7	509.143,661 422.764,62	5.104
7	509.143,661 422.764,62	8	509.162,849 422.757,944	20.316	8	509.162,849 422.757,944	9	509.170,581 422.750,023	11.069	9	509.170,581 422.750,023	10	509.179,475 422.742,24	11.819
10	509.179,475 422.742,24	11	509.187,271 422.732,304	12.629	11	509.187,271 422.732,304	12	509.195,303 422.725,171	10.742	12	509.195,303 422.725,171	13	509.199,978 422.715,169	11.041
13	509.199,978 422.715,169	14	509.208,835 422.688,577	28.028	14	509.208,835 422.688,577	15	509.212,782 422.683,657	6.308	15	509.212,782 422.683,657	16	509.215,649 422.682,48	3.099

Punct început	X / Y	Punct sfârșit	X / Y	Lungime segment	Punct început	X / Y	Punct sfârșit	X / Y	Lungime segment	Punct început	X / Y	Punct sfârșit	X / Y	Lungime segment
16	509.215,649 422.682,48	17	509.216,187 422.682,423	0.541	17	509.216,187 422.682,423	18	509.227,963 422.681,169	11.843	18	509.227,963 422.681,169	19	509.245,838 422.680,332	17.895
19	509.245,838 422.680,332	20	509.264,385 422.678,83	18.608	20	509.264,385 422.678,83	21	509.277,961 422.675,816	13.907	21	509.277,961 422.675,816	22	509.298,181 422.669,141	21.293
22	509.298,181 422.669,141	23	509.318,27 422.665,458	20.424	23	509.318,27 422.665,458	24	509.338,185 422.663,668	19.995	24	509.338,185 422.663,668	25	509.342,189 422.662,645	4.133
25	509.342,189 422.662,645	26	509.344,576 422.660,145	3.457	26	509.344,576 422.660,145	27	509.346,296 422.658,069	2.696	27	509.346,296 422.658,069	28	509.356,446 422.639,409	21.242
28	509.356,446 422.639,409	29	509.363,634 422.624,613	16.45	29	509.363,634 422.624,613	30	509.368,345 422.613,104	12.436	30	509.368,345 422.613,104	31	509.375,193 422.592,764	21.462
31	509.375,193 422.592,764	32	509.381,71 422.572,402	21.379	32	509.381,71 422.572,402	33	509.384,865 422.568,484	5.03	33	509.384,865 422.568,484	34	509.385,868 422.559,371	9.168
34	509.385,868 422.559,371	35	509.384,671 422.545,294	14.128	35	509.384,671 422.545,294	36	509.385,885 422.537,961	7.433	36	509.385,885 422.537,961	37	509.388,205 422.531,44	6.921
37	509.388,205 422.531,44	38	509.396,948 422.522,857	12.252	38	509.396,948 422.522,857	39	509.402,385 422.521,388	5.632	39	509.402,385 422.521,388	40	509.415,497 422.520,823	13.124
40	509.415,497 422.520,823	41	509.417,017 422.520,731	1.523	41	509.417,017 422.520,731	42	509.420,279 422.518,668	3.86	42	509.420,279 422.518,668	43	509.425,374 422.521,144	5.665
43	509.425,374 422.521,144	44	509.432,642 422.518,894	7.608	44	509.432,642 422.518,894	45	509.436,834 422.512,735	7.45	45	509.436,834 422.512,735	46	509.433,667 422.499,23	13.871
46	509.433,667 422.499,23	47	509.433,16 422.494,588	4.67	47	509.433,16 422.494,588	48	509.434,914 422.490,937	4.05	48	509.434,914 422.490,937	49	509.441,269 422.479,839	12.789
49	509.441,269 422.479,839	50	509.448,58 422.468,251	13.702	50	509.448,58 422.468,251	51	509.456,356 422.449,653	20.158	51	509.456,356 422.449,653	52	509.472,338 422.432,923	23.137
52	509.472,338 422.432,923	53	509.478,916 422.421,882	12.852	53	509.478,916 422.421,882	54	509.476,948 422.413,612	8.501	54	509.476,948 422.413,612	55	509.471,144 422.402,785	12.285
55	509.471,144 422.402,785	56	509.499,024 422.429,573	38.664	56	509.499,024 422.429,573	57	509.485,697 422.438,169	15.859	57	509.485,697 422.438,169	58	509.469,593 422.449,559	19.725
58	509.469,593 422.449,559	59	509.463,74 422.454,06	7.384	59	509.463,74 422.454,06	60	509.456,803 422.470,78	18.102	60	509.456,803 422.470,78	61	509.447,754 422.485,955	17.668
61	509.447,754 422.485,955	62	509.439,251 422.495,892	13.078	62	509.439,251 422.495,892	63	509.439,245 422.501,421	5.529	63	509.439,245 422.501,421	64	509.443,239 422.513,893	13.096
64	509.443,239 422.513,893	65	509.441,973 422.519,63	5.875	65	509.441,973 422.519,63	66	509.435,834 422.522,795	6.907	66	509.435,834 422.522,795	67	509.425,206 422.524,687	10.795
67	509.425,206 422.524,687	68	509.403,874 422.525,446	21.345	68	509.403,874 422.525,446	69	509.397,679 422.528,224	6.789	69	509.397,679 422.528,224	70	509.394,261 422.535,286	7.846
70	509.394,261 422.535,286	71	509.389,689 422.571,975	36.973	71	509.389,689 422.571,975	72	509.383,64 422.581,359	11.165	72	509.383,64 422.581,359	73	509.378,522 422.596,498	15.981
73	509.378,522 422.596,498	74	509.369,787 422.620,596	25.632	74	509.369,787 422.620,596	75	509.362,004 422.638,527	19.547	75	509.362,004 422.638,527	76	509.348,597 422.663,322	28.188
76	509.348,597 422.663,322	77	509.339,359 422.669,019	10.853	77	509.339,359 422.669,019	78	509.323,807 422.669,297	15.554	78	509.323,807 422.669,297	79	509.289,802 422.677,54	34.99
79	509.289,802 422.677,54	80	509.271,447 422.683,12	19.184	80	509.271,447 422.683,12	81	509.255,474 422.685,569	16.16	81	509.255,474 422.685,569	82	509.242,829 422.685,94	12.65
82	509.242,829 422.685,94	83	509.236,371 422.687,078	6.558	83	509.236,371 422.687,078	84	509.219,553 422.688,854	16.912	84	509.219,553 422.688,854	85	509.213,013 422.693,921	8.273
85	509.213,013 422.693,921	86	509.209,067 422.704,156	10.969	86	509.209,067 422.704,156	87	509.205,334 422.717,393	13.753	87	509.205,334 422.717,393	88	509.198,149 422.728,468	13.202
88	509.198,149 422.728,468	89	509.185,337 422.745,162	21.044	89	509.185,337 422.745,162	90	509.167,079 422.761,162	24.277	90	509.167,079 422.761,162	91	509.156,482 422.769,263	13.339
91	509.156,482 422.769,263	92	509.144,111 422.775,838	14.01	92	509.144,111 422.775,838	93	509.139,535 422.776,546	4.63	93	509.139,535 422.776,546	94	509.130,093 422.779,85	10.003
94	509.130,093 422.779,85	95	509.115,692 422.792,449	19.134	95	509.115,692 422.792,449	1	509.096,358 422.817,631	31.748					

** Lungimile segmentelor sunt determinate în planul de proiecție Stereo 70 și sunt rotunjite la 1 milimetru.

*** Distanța dintre puncte este formată din segmente cumulate ce sunt mai mici decât valoarea 1 milimetru.

**DATE DESPRE IMOBILUL NR. 4867**

Oficiul de Cadastru și Publicitate Imobiliară ARGES
Biroul de Cadastru și Publicitate Imobiliară Campulung

A. Partea I. Descrierea imobilului

TEREN Extravilan

Adresa: Jud. Arges

Nr. Crt	Nr cadastral Nr. topografic	Suprafața* (mp)	Observații / Referințe
A1		8.246	Sector cadastral:0 Teren neimprejmuit;

B. Partea II. Proprietari și acte

Inscrieri privitoare la dreptul de proprietate și alte drepturi reale	Referințe
/	
Act Normativ nr. 7, din 13/03/1996 emis de PARLAMENT (art. 13 alin. 15);	
B1	A1
Inscrierea provizorie, drept de PROPRIETATE, dobandit prin Lege, cota actuala 1/1, cota initiala 1/1 1) COMUNA VALEA MARE PRAVĂȚ, CIF:5010196	

C. Partea III. SARCINI .

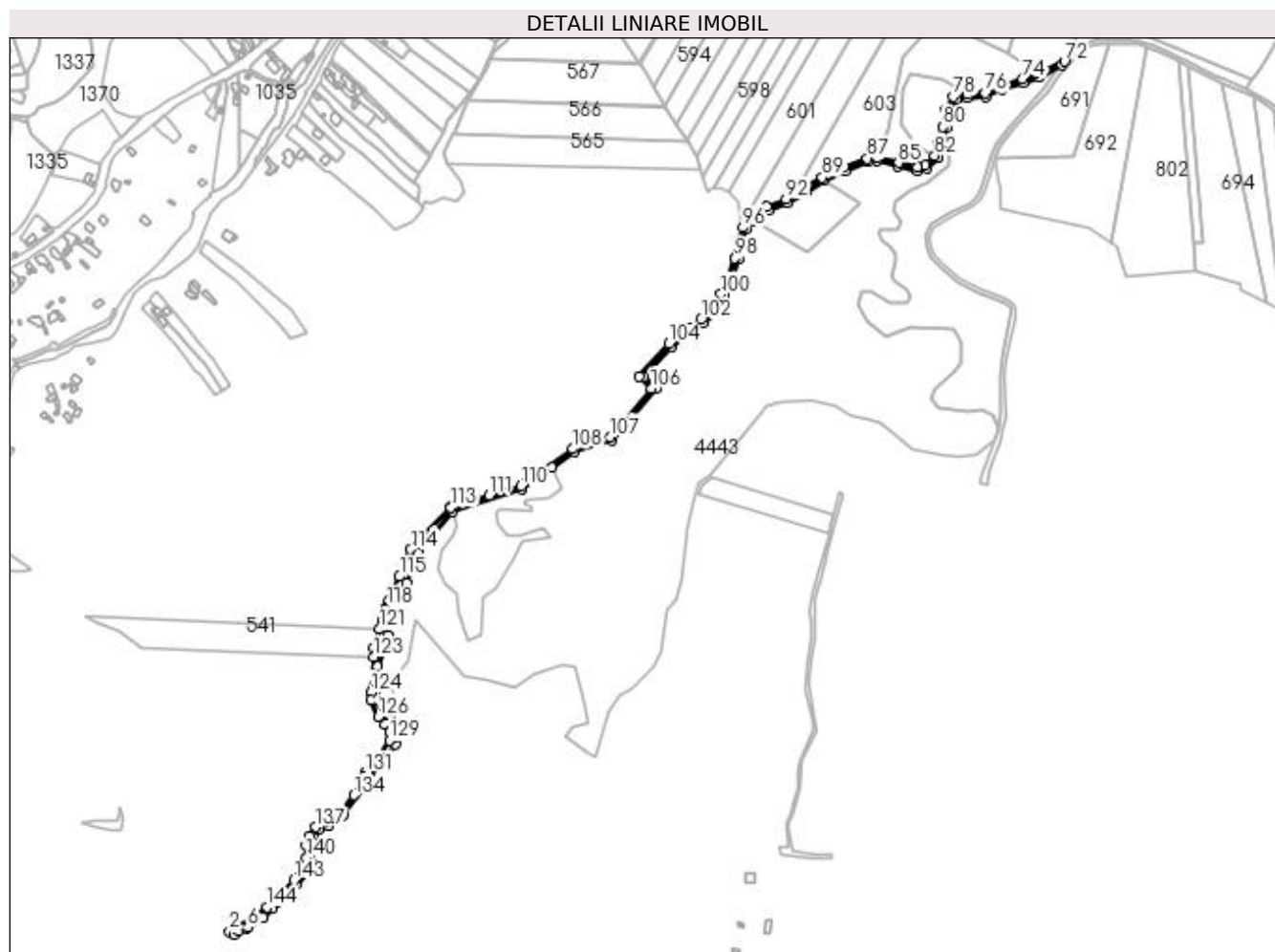
Inscrieri privind dezmembramintele dreptului de proprietate, drepturi reale de garanție și sarcini	Referințe
NU SUNT	

Anexa Nr. 1 La Partea I

Teren

Nr cadastral	Suprafața (mp)*	Observații / Referințe
	8.246	

* Suprafața este determinată în planul de proiecție Stereo 70.



Date referitoare la teren

Crt	Categorie folosință	Intra vilan	Suprafața (mp)	Tarla	Parcelă	Nr. topo	Observații / Referințe
1	drum	NU	8.246	14	De221/1	-	

Lungime Segmente

1) Valorile lungimilor segmentelor sunt obținute din proiecție în plan.

Punct început	X / Y	Punct sfârșit	X / Y	Lungime segment	Punct început	X / Y	Punct sfârșit	X / Y	Lungime segment	Punct început	X / Y	Punct sfârșit	X / Y	Lungime segment
1	509.540,417 422.444,109	2	509.511,13 422.426,817	34.01 1	2	509.511,13 422.426,817	3	509.515,96 422.423,5	5.859	3	509.515,96 422.423,5	4	509.521,95 422.427,191	7.036
4	509.521,95 422.427,191	5	509.530,24 422.431,27	9.239	5	509.530,24 422.431,27	6	509.532,354 422.431,942	2.218	6	509.532,354 422.431,942	7	509.550,718 422.443,184	21.53 2
7	509.550,718 422.443,184	8	509.561,899 422.454,328	15.78 6	8	509.561,899 422.454,328	9	509.568,604 422.461,011	9.467	9	509.568,604 422.461,011	10	509.590,098 422.482,621	30.47 9
10	509.590,098 422.482,621	11	509.603,165 422.497,166	19.55 3	11	509.603,165 422.497,166	12	509.606,495 422.510,467	13.71 2	12	509.606,495 422.510,467	13	509.605,306 422.526,874	16.45
13	509.605,306 422.526,874	14	509.609,195 422.538,42	12.18 3	14	509.609,195 422.538,42	15	509.615,258 422.546,028	9.728	15	509.615,258 422.546,028	16	509.627,142 422.551,326	13.01 1
16	509.627,142 422.551,326	17	509.644,443 422.562,56	20.62 8	17	509.644,443 422.562,56	18	509.667,85 422.594,794	39.83 6	18	509.667,85 422.594,794	19	509.674,343 422.608,253	14.94 3

Punct început	X / Y	Punct sfârșit	X / Y	Lungime segmen t	Punct început	X / Y	Punct sfârșit	X / Y	Lungime segmen t	Punct început	X / Y	Punct sfârșit	X / Y	Lungime segmen t
19	509.674,343 422.608,253	20	509.689,359 422.623,229	21.20 8	20	509.689,359 422.623,229	21	509.705,104 422.646,926	28.45 1	21	509.705,104 422.646,926	22	509.705,765 422.655,177	8.277
22	509.705,765 422.655,177	23	509.698,543 422.675,816	21.86 6	23	509.698,543 422.675,816	24	509.690,501 422.681,764	10.00 3	24	509.690,501 422.681,764	25	509.682,194 422.698,631	18.80 2
25	509.682,194 422.698,631	26	509.682,678 422.708,661	10.04 2	26	509.682,678 422.708,661	27	509.684,762 422.737,525	28.93 9	27	509.684,762 422.737,525	28	509.692,236 422.755,672	19.62 6
28	509.692,236 422.755,672	29	509.696,575 422.773,749	18.59	29	509.696,575 422.773,749	30	509.706,314 422.809,561	37.11 3	30	509.706,314 422.809,561	31	509.718,521 422.835,439	28.61 3
31	509.718,521 422.835,439	32	509.729,421 422.858,866	25.83 9	32	509.729,421 422.858,866	33	509.732,047 422.870,613	12.03 7	33	509.732,047 422.870,613	34	509.772,693 422.919,397	63.49 8
34	509.772,693 422.919,397	35	509.854,395 422.946,048	85.93 9	35	509.854,395 422.946,048	36	509.889,432 422.970,949	42.98 4	36	509.889,432 422.970,949	37	509.915,675 422.989,6	32.19 6
37	509.915,675 422.989,6	38	509.960,241 423.003,673	46.73 5	38	509.960,241 423.003,673	39	510.011,192 423.063,987	78.95 4	39	510.011,192 423.063,987	40	509.997,449 423.077,571	19.32 3
40	509.997,449 423.077,571	41	510.029,936 423.113,166	48.19 1	41	510.029,936 423.113,166	42	510.055,336 423.132,216	31.75	42	510.055,336 423.132,216	43	510.066,713 423.141,212	14.50 4
43	510.066,713 423.141,212	44	510.082,323 423.152,06	19.00 9	44	510.082,323 423.152,06	45	510.091,584 423.172,698	22.62 1	45	510.091,584 423.172,698	46	510.101,373 423.193,6	23.08 1
46	510.101,373 423.193,6	47	510.107,988 423.215,56	22.93 5	47	510.107,988 423.215,56	48	510.113,015 423.235,139	20.21 4	48	510.113,015 423.235,139	49	510.117,513 423.250,485	15.99 2
49	510.117,513 423.250,485	50	510.126,244 423.260,804	13.51 7	50	510.126,244 423.260,804	51	510.143,442 423.273,24	21.22 3	51	510.143,442 423.273,24	52	510.165,932 423.281,971	24.12 5
52	510.165,932 423.281,971	53	510.188,421 423.294,671	25.82 7	53	510.188,421 423.294,671	54	510.208,794 423.307,635	24.14 8	54	510.208,794 423.307,635	55	510.233,665 423.319,277	27.46 1
55	510.233,665 423.319,277	56	510.260,388 423.329,596	28.64 6	56	510.260,388 423.329,596	57	510.271,236 423.330,654	10.89 9	57	510.271,236 423.330,654	58	510.295,313 423.324,569	24.83 4
58	510.295,313 423.324,569	59	510.318,332 423.319,542	23.56 2	59	510.318,332 423.319,542	60	510.329,445 423.322,188	11.42 4	60	510.329,445 423.322,188	61	510.342,409 423.334,888	18.14 8
61	510.342,409 423.334,888	62	510.347,172 423.350,763	16.57 4	62	510.347,172 423.350,763	63	510.352,463 423.369,813	19.77 1	63	510.352,463 423.369,813	64	510.355,638 423.388,863	19.31 3
64	510.355,638 423.388,863	65	510.363,254 423.402,7	15.79 4	65	510.363,254 423.402,7	66	510.376,983 423.405,291	13.97 1	66	510.376,983 423.405,291	67	510.398,705 423.406,217	21.74 2
67	510.398,705 423.406,217	68	510.417,551 423.414,717	20.67 4	68	510.417,551 423.414,717	69	510.442,68 423.422,778	26.39	69	510.442,68 423.422,778	70	510.461,186 423.429,361	19.64 2
70	510.461,186 423.429,361	71	510.488,449 423.443,447	30.68 7	71	510.488,449 423.443,447	72	510.491,082 423.447,461	4.801	72	510.491,082 423.447,461	73	510.459,471 423.433,314	34.63 2
73	510.459,471 423.433,314	74	510.441,302 423.426,851	19.28 4	74	510.441,302 423.426,851	75	510.416,005 423.418,737	26.56 6	75	510.416,005 423.418,737	76	510.397,693 423.410,478	20.08 8
76	510.397,693 423.410,478	77	510.376,491 423.409,574	21.22 1	77	510.376,491 423.409,574	78	510.360,464 423.406,55	16.31	78	510.360,464 423.406,55	79	510.351,518 423.390,293	18.55 6
79	510.351,518 423.390,293	80	510.348,259 423.370,744	19.81 9	80	510.348,259 423.370,744	81	510.343,04 423.351,956	19.49 9	81	510.343,04 423.351,956	82	510.338,609 423.337,184	15.42 2
82	510.338,609 423.337,184	83	510.327,288 423.326,094	15.84 8	83	510.327,288 423.326,094	84	510.318,291 423.323,952	9.248	84	510.318,291 423.323,952	85	510.296,299 423.328,755	22.51
85	510.296,299 423.328,755	86	510.271,564 423.335,007	25.51 3	86	510.271,564 423.335,007	87	510.259,387 423.333,819	12.23 5	87	510.259,387 423.333,819	88	510.231,977 423.323,235	29.38 2
88	510.231,977 423.323,235	89	510.206,72 423.311,412	27.88 7	89	510.206,72 423.311,412	90	510.185,931 423.298,831	24.29 9	90	510.185,931 423.298,831	91	510.173,842 423.291,657	14.05 7
91	510.173,842 423.291,657	92	510.164,087 423.285,867	11.34 4	92	510.164,087 423.285,867	93	510.141,371 423.277,048	24.36 8	93	510.141,371 423.277,048	94	510.129,453 423.269,376	14.17 4
94	510.129,453 423.269,376	95	510.123,3 423.263,982	8.183	95	510.123,3 423.263,982	96	510.113,642 423.252,568	14.95 2	96	510.113,642 423.252,568	97	510.108,868 423.236,279	16.97 4
97	510.108,868 423.236,279	98	510.103,845 423.216,716	20.19 8	98	510.103,845 423.216,716	99	510.097,346 423.195,14	22.53 4	99	510.097,346 423.195,14	100	510.087,675 423.174,49	22.80 2
100	510.087,675 423.174,49	101	510.078,889 423.154,91	21.46 1	101	510.078,889 423.154,91	102	510.064,15 423.144,668	17.94 8	102	510.064,15 423.144,668	103	510.052,712 423.135,623	14.58 2
103	510.052,712 423.135,623	104	510.027,032 423.116,364	32.09 9	104	510.027,032 423.116,364	105	509.991,621 423.077,988	52.21 7	105	509.991,621 423.077,988	106	510.006,021 423.063,755	20.24 7
106	510.006,021 423.063,755	107	509.958,048 423.006,965	74.34 1	107	509.958,048 423.006,965	108	509.913,961 422.993,044	46.23 3	108	509.913,961 422.993,044	109	509.861,116 422.955,487	64.83 1
109	509.861,116 422.955,487	110	509.852,697 422.949,503	10.32 9	110	509.852,697 422.949,503	111	509.815,975 422.938,317	38.38 8	111	509.815,975 422.938,317	112	509.770,766 422.924,546	47.26
112	509.770,766 422.924,546	113	509.770,512 422.924,468	0.266	113	509.770,512 422.924,468	114	509.723,766 422.875,205	67.91 2	114	509.723,766 422.875,205	115	509.710,374 422.843,273	34.62 7
115	509.710,374 422.843,273	116	509.702,678 422.824,921	19.9	116	509.702,678 422.824,921	117	509.698,396 422.814,711	11.07 2	117	509.698,396 422.814,711	118	509.696,069 422.807,737	7.352

Punct început	X / Y	Punct sfârșit	X / Y	Lungime segment	Punct început	X / Y	Punct sfârșit	X / Y	Lungime segment	Punct început	X / Y	Punct sfârșit	X / Y	Lungime segment
118	509.696,069 422.807,737	119	509.694,995 422.804,518	3.393	119	509.694,995 422.804,518	120	509.691,227 422.793,222	11.908	120	509.691,227 422.793,222	121	509.687,3 422.781,453	12.407
121	509.687,3 422.781,453	122	509.680,184 422.760,122	22.487	122	509.680,184 422.760,122	123	509.680,669 422.748,769	11.363	123	509.680,669 422.748,769	124	509.676,683 422.707,459	41.502
124	509.676,683 422.707,459	125	509.677,458 422.698,79	8.704	125	509.677,458 422.698,79	126	509.685,323 422.678,774	21.506	126	509.685,323 422.678,774	127	509.693,512 422.669,926	12.056
127	509.693,512 422.669,926	128	509.699,163 422.660,676	10.84	128	509.699,163 422.660,676	129	509.698,716 422.650,915	9.771	129	509.698,716 422.650,915	130	509.685,869 422.628,921	25.471
130	509.685,869 422.628,921	131	509.670,042 422.613,33	22.217	131	509.670,042 422.613,33	132	509.669,379 422.608,777	4.601	132	509.669,379 422.608,777	133	509.665,513 422.598,016	11.434
133	509.665,513 422.598,016	134	509.657,119 422.586,592	14.176	134	509.657,119 422.586,592	135	509.640,417 422.565,648	26.788	135	509.640,417 422.565,648	136	509.625,566 422.555,463	18.008
136	509.625,566 422.555,463	137	509.611,977 422.549,449	14.86	137	509.611,977 422.549,449	138	509.604,744 422.539,068	12.652	138	509.604,744 422.539,068	139	509.601,064 422.527,598	12.046
139	509.601,064 422.527,598	140	509.601,599 422.513,249	14.359	140	509.601,599 422.513,249	141	509.599,426 422.503,085	10.394	141	509.599,426 422.503,085	142	509.594,157 422.494,411	10.149
142	509.594,157 422.494,411	143	509.586,808 422.487,04	10.409	143	509.586,808 422.487,04	144	509.555,407 422.455,547	44.473	144	509.555,407 422.455,547	1	509.540,417 422.444,109	18.855

** Lungimile segmentelor sunt determinate în planul de proiecție Stereo 70 și sunt rotunjite la 1 milimetru.

*** Distanța dintre puncte este formată din segmente cumulate ce sunt mai mici decât valoarea 1 milimetru.

**DATE DESPRE IMOBILUL NR. 4868**

Oficiul de Cadastru și Publicitate Imobiliară ARGES
Biroul de Cadastru și Publicitate Imobiliară Campulung

A. Partea I. Descrierea imobilului

TEREN Intravilan

Adresa: Loc. Namaesti, Str Mal, Jud. Arges, Tronson 2

Nr. Crt	Nr cadastral Nr. topografic	Suprafața* (mp)	Observații / Referințe
A1		2.903	Sector cadastral:0 Teren neimprejmuit;

B. Partea II. Proprietari și acte

Inscrieri privitoare la dreptul de proprietate și alte drepturi reale		Referințe
/		
Act Normativ nr. 447, din 16/05/2002 emis de GUVERNUL ROMANIEI (Adeverință nr.4419/25.08.2022 emisă de Primăria Comunei Valea Mare Pravăț);		
B1	Intabulare, drept de PROPRIETATE, dobandit prin Lege, cota actuala 1/1, cota initiala 1/1 1) COMUNA VALEA MARE PRAVĂȚ-DOMENIUL PUBLIC, CIF:5010196	A1

C. Partea III. SARCINI .

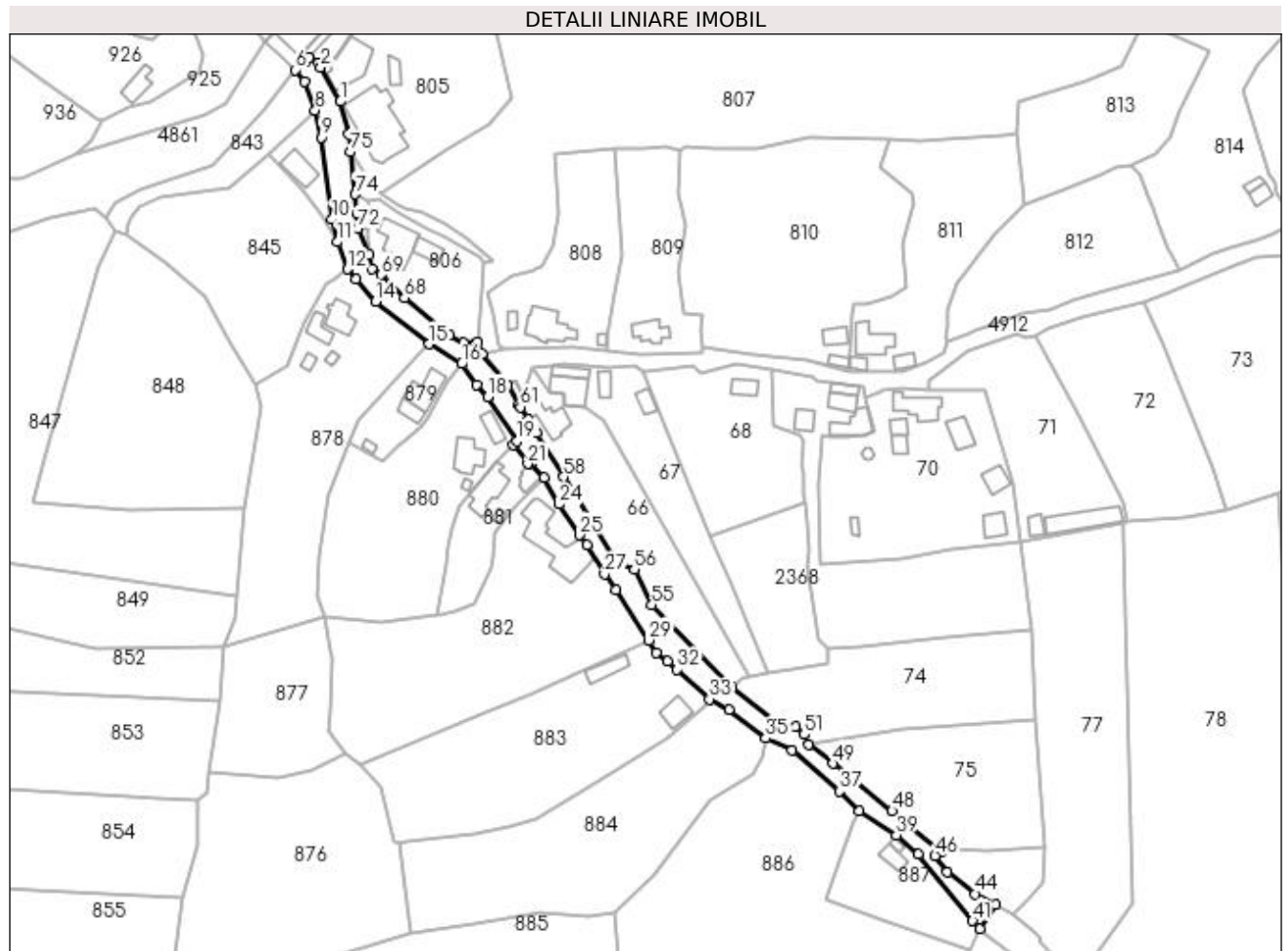
Inscrieri privind dezmembramintele dreptului de proprietate, drepturi reale de garanție și sarcini	Referințe
NU SUNT	

Anexa Nr. 1 La Partea I

Teren

Nr cadastral	Suprafața (mp)*	Observații / Referințe
	2.903	

* Suprafața este determinată în planul de proiecție Stereo 70.



Date referitoare la teren

Crt	Categorie folosință	Intra vilan	Suprafața (mp)	Tarla	Parcelă	Nr. topo	Observații / Referințe
1	drum	DA	2.903	13	-	-	Poz.106 din H.G.R.447/2002

Lungime Segmente

1) Valorile lungimilor segmentelor sunt obținute din proiecție în plan.

Punct început	X / Y	Punct sfârșit	X / Y	Lungime segment	Punct început	X / Y	Punct sfârșit	X / Y	Lungime segment	Punct început	X / Y	Punct sfârșit	X / Y	Lungime segment
1	508.906,252 422.356,426	2	508.899,342 422.368,363	13.79 3	2	508.899,342 422.368,363	3	508.898,492 422.369,831	1.696	3	508.898,492 422.369,831	4	508.895,533 422.371,675	3.487
4	508.895,533 422.371,675	5	508.894,079 422.370,172	2.091	5	508.894,079 422.370,172	6	508.890,548 422.367,398	4.49	6	508.890,548 422.367,398	7	508.893,745 422.363,238	5.247
7	508.893,745 422.363,238	8	508.897,459 422.353,386	10.52 9	8	508.897,459 422.353,386	9	508.899,5 422.343,975	9.63	9	508.899,5 422.343,975	10	508.903,274 422.315,494	28.73
10	508.903,274 422.315,494	11	508.905,141 422.307,699	8.015	11	508.905,141 422.307,699	12	508.908,691 422.298,234	10.10 9	12	508.908,691 422.298,234	13	508.911,577 422.294,855	4.444
13	508.911,577 422.294,855	14	508.918,521 422.287,127	10.38 9	14	508.918,521 422.287,127	15	508.937,071 422.272,259	23.77 3	15	508.937,071 422.272,259	16	508.948,291 422.265,398	13.15 1
16	508.948,291 422.265,398	17	508.953,486 422.258,149	8.918	17	508.953,486 422.258,149	18	508.957,424 422.253,95	5.757	18	508.957,424 422.253,95	19	508.967,547 422.238,529	18.44 7

Punct început	X / Y	Punct sfârșit	X / Y	Lungime segment	Punct început	X / Y	Punct sfârșit	X / Y	Lungime segment	Punct început	X / Y	Punct sfârșit	X / Y	Lungime segment
19	508.967,547 422.238,529	20	508.966,148 422.237,164	1.955	20	508.966,148 422.237,164	21	508.971,255 422.230,696	8.241	21	508.971,255 422.230,696	22	508.972,399 422.231,149	1.23
22	508.972,399 422.231,149	23	508.977,004 422.225,924	6.965	23	508.977,004 422.225,924	24	508.982,2 422.216,68	10.604	24	508.982,2 422.216,68	25	508.989,18 422.206,02	12.742
25	508.989,18 422.206,02	26	508.991,732 422.202,485	4.36	26	508.991,732 422.202,485	27	508.997,929 422.192,434	11.808	27	508.997,929 422.192,434	28	509.001,824 422.186,854	6.805
28	509.001,824 422.186,854	29	509.013,395 422.169,484	20.871	29	509.013,395 422.169,484	30	509.015,785 422.165,05	5.037	30	509.015,785 422.165,05	31	509.019,9 422.162,149	5.035
31	509.019,9 422.162,149	32	509.023,208 422.159,272	4.384	32	509.023,208 422.159,272	33	509.034,347 422.149,044	15.122	33	509.034,347 422.149,044	34	509.041,268 422.145,451	7.798
34	509.041,268 422.145,451	35	509.053,978 422.135,452	16.172	35	509.053,978 422.135,452	36	509.063,087 422.131,245	10.034	36	509.063,087 422.131,245	37	509.079,586 422.117,11	21.726
37	509.079,586 422.117,11	38	509.086,531 422.110,336	9.702	38	509.086,531 422.110,336	39	509.099,294 422.101,843	15.331	39	509.099,294 422.101,843	40	509.106,919 422.095,243	10.085
40	509.106,919 422.095,243	41	509.125,769 422.072,108	29.842	41	509.125,769 422.072,108	42	509.128,413 422.069,436	3.759	42	509.128,413 422.069,436	43	509.133,792 422.077,697	9.858
43	509.133,792 422.077,697	44	509.126,785 422.081,501	7.973	44	509.126,785 422.081,501	45	509.117,02 422.088,995	12.309	45	509.117,02 422.088,995	46	509.112,747 422.094,781	7.193
46	509.112,747 422.094,781	47	509.114,928 422.095,956	2.477	47	509.114,928 422.095,956	48	509.097,817 422.110,281	22.316	48	509.097,817 422.110,281	49	509.077,312 422.126,709	26.274
49	509.077,312 422.126,709	50	509.068,842 422.133,289	10.726	50	509.068,842 422.133,289	51	509.067,351 422.136,783	3.799	51	509.067,351 422.136,783	52	509.064,193 422.139,657	4.27
52	509.064,193 422.139,657	53	509.060,784 422.138,648	3.555	53	509.060,784 422.138,648	54	509.042,319 422.153,208	23.515	54	509.042,319 422.153,208	55	509.014,365 422.181,696	39.912
55	509.014,365 422.181,696	56	509.008,282 422.194,081	13.798	56	509.008,282 422.194,081	57	509.002,154 422.196,595	6.624	57	509.002,154 422.196,595	58	508.983,763 422.226,154	34.813
58	508.983,763 422.226,154	59	508.974,263 422.241,374	17.942	59	508.974,263 422.241,374	60	508.971,294 422.246,045	5.535	60	508.971,294 422.246,045	61	508.968,746 422.250,394	5.04
61	508.968,746 422.250,394	62	508.968,071 422.251,416	1.225	62	508.968,071 422.251,416	63	508.964,422 422.258,231	7.73	63	508.964,422 422.258,231	64	508.955,4 422.268,841	13.927
64	508.955,4 422.268,841	65	508.953,984 422.272,995	4.389	65	508.953,984 422.272,995	66	508.948,937 422.272,631	5.06	66	508.948,937 422.272,631	67	508.943,993 422.275,446	5.689
67	508.943,993 422.275,446	68	508.928,488 422.288,276	20.125	68	508.928,488 422.288,276	69	508.920,472 422.296,352	11.379	69	508.920,472 422.296,352	70	508.917,132 422.298,372	3.903
70	508.917,132 422.298,372	71	508.916,25 422.303,153	4.862	71	508.916,25 422.303,153	72	508.912,212 422.312,431	10.119	72	508.912,212 422.312,431	73	508.911,957 422.317,631	5.206
73	508.911,957 422.317,631	74	508.911,419 422.324,272	6.663	74	508.911,419 422.324,272	75	508.909,544 422.338,88	14.728	75	508.909,544 422.338,88	76	508.909,023 422.345,105	6.247
76	508.909,023 422.345,105	1	508.906,252 422.356,426	11.655										

** Lungimile segmentelor sunt determinate în planul de proiecție Stereo 70 și sunt rotunjite la 1 milimetru.

*** Distanța dintre puncte este formată din segmente cumulate ce sunt mai mici decât valoarea 1 milimetru.

**DATE DESPRE IMOBILUL NR. 4869**

Oficiul de Cadastru și Publicitate Imobiliară ARGES
Biroul de Cadastru și Publicitate Imobiliară Campulung

A. Partea I. Descrierea imobilului

TEREN Extravilan

Adresa: Jud. Arges

Nr. Crt	Nr cadastral Nr. topografic	Suprafața* (mp)	Observații / Referințe
A1		14.243	Sector cadastral:0 Teren neimprejmuit;

B. Partea II. Proprietari și acte

Inscrieri privitoare la dreptul de proprietate și alte drepturi reale	Referințe
/	
Act Normativ nr. 7, din 13/03/1996 emis de PARLAMENT (art. 13 alin. 15);	
B1	Inscrierea provizorie, drept de PROPRIETATE, dobandit prin Lege, cota actuala 1/1, cota initiala 1/1
	1) COMUNA VALEA MARE PRAVĂȚ, CIF:5010196

C. Partea III. SARCINI .

Inscrieri privind dezmembramintele dreptului de proprietate, drepturi reale de garanție și sarcini	Referințe
NU SUNT	

Anexa Nr. 1 La Partea I

Teren

Nr cadastral	Suprafața (mp)*	Observații / Referințe
	14.243	

* Suprafața este determinată în planul de proiecție Stereo 70.

DETALII LINIARE IMOBIL



Date referitoare la teren

Crt	Categorie folosință	Intra vilan	Suprafața (mp)	Tarla	Parcelă	Nr. topo	Observații / Referințe
1	drum	NU	14.243	11	-	-	Imobil traversat de limita UAT VALEA MARE PRAVAT SI UAT DRAGOSLAVELE

Lungime Segmente

1) Valorile lungimilor segmentelor sunt obținute din proiecție în plan.

Punct început	X / Y	Punct sfârșit	X / Y	Lungime segment	Punct început	X / Y	Punct sfârșit	X / Y	Lungime segment	Punct început	X / Y	Punct sfârșit	X / Y	Lungime segment
1	510.328,033 423.243,323	2	510.329,222 423.227,687	15.68 1	2	510.329,222 423.227,687	3	510.335,214 423.217,24	12.04 3	3	510.335,214 423.217,24	4	510.344,504 423.206,3	14.35 2
4	510.344,504 423.206,3	5	510.364,382 423.189,433	26.07	5	510.364,382 423.189,433	6	510.391,453 423.176,313	30.08 3	6	510.391,453 423.176,313	7	510.408,478 423.168,785	18.61 5
7	510.408,478 423.168,785	8	510.420,534 423.164,295	12.86 5	8	510.420,534 423.164,295	9	510.425,972 423.160,679	6.53	9	510.425,972 423.160,679	10	510.428,694 423.156,966	4.604
10	510.428,694 423.156,966	11	510.427,766 423.147,368	9.643	11	510.427,766 423.147,368	12	510.417,469 423.100,494	47.99 2	12	510.417,469 423.100,494	13	510.415,83 423.080,012	20.54 7
13	510.415,83 423.080,012	14	510.416,835 423.031,457	48.56 5	14	510.416,835 423.031,457	15	510.414,383 423.016,833	14.82 8	15	510.414,383 423.016,833	16	510.410,323 423.003,472	13.96 4

Punct început	X / Y	Punct sfârşit	X / Y	Lungime segment	Punct început	X / Y	Punct sfârşit	X / Y	Lungime segment	Punct început	X / Y	Punct sfârşit	X / Y	Lungime segment
16	510.410,323 423.003,472	17	510.395,602 422.969,007	37.47 7	17	510.395,602 422.969,007	18	510.393,779 422.962,434	6.821	18	510.393,779 422.962,434	19	510.392,318 422.954,116	8.445
19	510.392,318 422.954,116	20	510.399,994 422.949,878	8.768	20	510.399,994 422.949,878	21	510.402,173 422.966,595	16.85 8	21	510.402,173 422.966,595	22	510.406,639 422.979,532	13.68 6
22	510.406,639 422.979,532	23	510.414,989 423.001,675	23.66 5	23	510.414,989 423.001,675	24	510.419,18 423.015,424	14.37 4	24	510.419,18 423.015,424	25	510.421,809 423.030,947	15.74 4
25	510.421,809 423.030,947	26	510.420,825 423.079,793	48.85 6	26	510.420,825 423.079,793	27	510.422,319 423.099,279	19.54 3	27	510.422,319 423.099,279	28	510.432,719 423.146,684	48.53 2
28	510.432,719 423.146,684	29	510.433,623 423.157,805	11.15 8	29	510.433,623 423.157,805	30	510.430,637 423.162,479	5.546	30	510.430,637 423.162,479	31	510.423,44 423.168,364	9.297
31	510.423,44 423.168,364	32	510.411,118 423.173,031	13.17 6	32	510.411,118 423.173,031	33	510.393,82 423.180,717	18.92 9	33	510.393,82 423.180,717	34	510.367,245 423.193,532	29.50 3
34	510.367,245 423.193,532	35	510.348,272 423.209,586	24.85 4	35	510.348,272 423.209,586	36	510.339,605 423.219,632	13.26 8	36	510.339,605 423.219,632	37	510.334,072 423.228,903	10.79 7
37	510.334,072 423.228,903	38	510.332,931 423.242,318	13.46 3	38	510.332,931 423.242,318	39	510.337,762 423.252,88	11.61 4	39	510.337,762 423.252,88	40	510.359,195 423.265,373	24.80 8
40	510.359,195 423.265,373	41	510.384,752 423.277,942	28.48 1	41	510.384,752 423.277,942	42	510.391,891 423.284,555	9.731	42	510.391,891 423.284,555	43	510.397,25 423.292,818	9.849
43	510.397,25 423.292,818	44	510.404,413 423.318,728	26.88 2	44	510.404,413 423.318,728	45	510.409,468 423.334,683	16.73 7	45	510.409,468 423.334,683	46	510.416,694 423.349,388	16.38 5
46	510.416,694 423.349,388	47	510.430,542 423.368,72	23.78	47	510.430,542 423.368,72	48	510.451,154 423.390,525	30.00 5	48	510.451,154 423.390,525	49	510.470,687 423.411,441	28.61 8
49	510.470,687 423.411,441	50	510.484,164 423.431,121	23.85 2	50	510.484,164 423.431,121	51	510.506,37 423.455,915	33.28 4	51	510.506,37 423.455,915	52	510.515,316 423.464,128	12.14 4
52	510.515,316 423.464,128	53	510.522,395 423.466,806	7.569	53	510.522,395 423.466,806	54	510.531,505 423.468,563	9.278	54	510.531,505 423.468,563	55	510.543,254 423.468,572	11.74 9
55	510.543,254 423.468,572	56	510.567,221 423.468,725	23.96 7	56	510.567,221 423.468,725	57	510.578,837 423.467,11	11.72 8	57	510.578,837 423.467,11	58	510.588,191 423.463,569	10.00 2
58	510.588,191 423.463,569	59	510.601,04 423.458,706	13.73 8	59	510.601,04 423.458,706	60	510.624,326 423.447,858	25.68 9	60	510.624,326 423.447,858	61	510.637,128 423.441,823	14.15 3
61	510.637,128 423.441,823	62	510.649,107 423.436,018	13.31 1	62	510.649,107 423.436,018	63	510.675,562 423.422,656	29.63 8	63	510.675,562 423.422,656	64	510.712,044 423.405,735	40.21 5
64	510.712,044 423.405,735	65	510.732,365 423.393,854	23.53 9	65	510.732,365 423.393,854	66	510.737,241 423.388,677	7.112	66	510.737,241 423.388,677	67	510.761,733 423.375,704	27.71 6
67	510.761,733 423.375,704	68	510.781,943 423.359,239	26.06 8	68	510.781,943 423.359,239	69	510.790,724 423.353,665	10.40 1	69	510.790,724 423.353,665	70	510.814,509 423.340,996	26.94 9
70	510.814,509 423.340,996	71	510.838,898 423.329,913	26.78 9	71	510.838,898 423.329,913	72	510.874,199 423.322,313	36.11	72	510.874,199 423.322,313	73	510.891,819 423.319,39	17.86 1
73	510.891,819 423.319,39	74	510.901,558 423.319,61	9.741	74	510.901,558 423.319,61	75	510.918,83 423.335,942	23.77 1	75	510.918,83 423.335,942	76	510.929,956 423.345,368	14.58 2
76	510.929,956 423.345,368	77	510.936,81 423.347,894	7.305	77	510.936,81 423.347,894	78	510.944,988 423.347,796	8.179	78	510.944,988 423.347,796	79	510.954,98 423.343,856	10.74 1
79	510.954,98 423.343,856	80	510.973,004 423.324,354	26.55 5	80	510.973,004 423.324,354	81	510.997,366 423.287,256	44.38 2	81	510.997,366 423.287,256	82	511.013,41 423.268,152	24.94 7
82	511.013,41 423.268,152	83	511.037,0 423.241,024	35.95	83	511.037,0 423.241,024	84	511.057,495 423.212,724	34.94 2	84	511.057,495 423.212,724	85	511.063,831 423.213,501	6.383
85	511.063,831 423.213,501	86	511.063,362 423.221,668	8.18	86	511.063,362 423.221,668	87	511.063,556 423.224,626	2.964	87	511.063,556 423.224,626	88	511.063,396 423.227,198	2.577
88	511.063,396 423.227,198	89	511.065,979 423.276,856	49.72 5	89	511.065,979 423.276,856	90	511.059,912 423.338,737	62.17 8	90	511.059,912 423.338,737	91	511.047,613 423.372,997	36.40 1
91	511.047,613 423.372,997	92	511.043,879 423.386,73	14.23 2	92	511.043,879 423.386,73	93	511.032,325 423.422,562	37.64 9	93	511.032,325 423.422,562	94	511.029,761 423.440,194	17.81 7
94	511.029,761 423.440,194	95	511.025,353 423.474,791	34.87 7	95	511.025,353 423.474,791	96	511.021,767 423.487,71	13.40 7	96	511.021,767 423.487,71	97	511.016,856 423.499,267	12.55 7
97	511.016,856 423.499,267	98	511.013,485 423.507,199	8.619	98	511.013,485 423.507,199	99	511.010,546 423.521,215	14.32 1	99	511.010,546 423.521,215	100	511.011,039 423.536,388	15.18 1
100	511.011,039 423.536,388	101	511.012,944 423.562,319	26.00 1	101	511.012,944 423.562,319	102	511.010,754 423.581,398	19.20 4	102	511.010,754 423.581,398	103	511.006,487 423.591,356	10.83 4
103	511.006,487 423.591,356	104	511.003,155 423.599,362	8.672	104	511.003,155 423.599,362	105	510.999,571 423.610,569	11.76 6	105	510.999,571 423.610,569	106	510.998,474 423.628,283	17.74 8
106	510.998,474 423.628,283	107	511.002,482 423.653,43	25.46 4	107	511.002,482 423.653,43	108	511.004,335 423.666,91	13.60 7	108	511.004,335 423.666,91	109	511.008,233 423.695,257	28.61 4
109	511.008,233 423.695,257	110	511.011,681 423.714,82	19.86 5	110	511.011,681 423.714,82	111	511.027,334 423.747,391	36.13 7	111	511.027,334 423.747,391	112	511.041,789 423.775,103	31.25 5
112	511.041,789 423.775,103	113	511.077,898 423.821,734	58.97 7	113	511.077,898 423.821,734	114	511.142,236 423.914,161	112.6 15	114	511.142,236 423.914,161	115	511.168,682 423.952,638	46.68 9

Punct început	X / Y	Punct sfârșit	X / Y	Lungime segment	Punct început	X / Y	Punct sfârșit	X / Y	Lungime segment	Punct început	X / Y	Punct sfârșit	X / Y	Lungime segment
115	511.168,682 423.952,638	116	511.184,215 423.984,684	35.612	116	511.184,215 423.984,684	117	511.181,96 424.018,984	34.374	117	511.181,96 424.018,984	118	511.165,399 424.035,072	23.089
118	511.165,399 424.035,072	119	511.157,776 424.039,602	8.867	119	511.157,776 424.039,602	120	511.155,715 424.044,132	4.977	120	511.155,715 424.044,132	121	511.156,54 424.049,279	5.213
121	511.156,54 424.049,279	122	511.166,018 424.057,413	12.49	122	511.166,018 424.057,413	123	511.181,912 424.061,186	16.336	123	511.181,912 424.061,186	124	511.189,215 424.064,165	7.887
124	511.189,215 424.064,165	125	511.199,994 424.088,623	26.728	125	511.199,994 424.088,623	126	511.205,062 424.102,367	14.649	126	511.205,062 424.102,367	127	511.218,172 424.138,01	37.978
127	511.218,172 424.138,01	128	511.231,681 424.174,562	38.968	128	511.231,681 424.174,562	129	511.237,097 424.189,251	15.656	129	511.237,097 424.189,251	130	511.253,393 424.237,472	50.9
130	511.253,393 424.237,472	131	511.258,295 424.251,976	15.31	131	511.258,295 424.251,976	132	511.263,454 424.262,302	11.543	132	511.263,454 424.262,302	133	511.280,714 424.296,847	38.617
133	511.280,714 424.296,847	134	511.285,788 424.306,066	10.523	134	511.285,788 424.306,066	135	511.293,718 424.320,472	16.444	135	511.293,718 424.320,472	136	511.299,934 424.327,788	9.6
136	511.299,934 424.327,788	137	511.319,131 424.350,383	29.649	137	511.319,131 424.350,383	138	511.323,425 424.357,591	8.39	138	511.323,425 424.357,591	139	511.330,753 424.369,891	14.317
139	511.330,753 424.369,891	140	511.336,98 424.380,344	12.167	140	511.336,98 424.380,344	141	511.340,953 424.387,014	7.764	141	511.340,953 424.387,014	142	511.343,878 424.390,711	4.714
142	511.343,878 424.390,711	143	511.387,355 424.445,665	70.073	143	511.387,355 424.445,665	144	511.402,7 424.481,171	38.68	144	511.402,7 424.481,171	145	511.405,628 424.504,33	23.343
145	511.405,628 424.504,33	146	511.405,586 424.528,432	24.102	146	511.405,586 424.528,432	147	511.423,617 424.573,954	48.963	147	511.423,617 424.573,954	148	511.431,611 424.587,632	15.843
148	511.431,611 424.587,632	149	511.433,262 424.598,899	11.387	149	511.433,262 424.598,899	150	511.428,571 424.593,709	6.996	150	511.428,571 424.593,709	151	511.417,393 424.577,248	19.898
151	511.417,393 424.577,248	152	511.398,667 424.529,972	50.85	152	511.398,667 424.529,972	153	511.396,774 424.498,988	31.042	153	511.396,774 424.498,988	154	511.395,799 424.483,005	16.013
154	511.395,799 424.483,005	155	511.381,896 424.450,046	35.771	155	511.381,896 424.450,046	156	511.364,897 424.428,853	27.168	156	511.364,897 424.428,853	157	511.337,176 424.394,317	44.285
157	511.337,176 424.394,317	158	511.334,78 424.391,332	3.828	158	511.334,78 424.391,332	159	511.330,476 424.384,171	8.355	159	511.330,476 424.384,171	160	511.324,273 424.373,851	12.041
160	511.324,273 424.373,851	161	511.317,116 424.361,943	13.893	161	511.317,116 424.361,943	162	511.312,616 424.354,455	8.736	162	511.312,616 424.354,455	163	511.293,756 424.331,654	29.59
163	511.293,756 424.331,654	164	511.288,056 424.324,762	8.944	164	511.288,056 424.324,762	165	511.279,293 424.309,511	17.589	165	511.279,293 424.309,511	166	511.274,122 424.300,512	10.379
166	511.274,122 424.300,512	167	511.257,013 424.265,785	38.713	167	511.257,013 424.265,785	168	511.251,425 424.254,445	12.642	168	511.251,425 424.254,445	169	511.246,966 424.241,06	14.108
169	511.246,966 424.241,06	170	511.230,335 424.191,145	52.613	170	511.230,335 424.191,145	171	511.225,854 424.178,992	12.953	171	511.225,854 424.178,992	172	511.199,32 424.107,029	76.699
172	511.199,32 424.107,029	173	511.196,626 424.097,37	10.028	173	511.196,626 424.097,37	174	511.194,469 424.090,63	7.077	174	511.194,469 424.090,63	175	511.185,782 424.070,031	22.356
175	511.185,782 424.070,031	176	511.177,421 424.065,313	9.6	176	511.177,421 424.065,313	177	511.165,063 424.062,177	12.75	177	511.165,063 424.062,177	178	511.157,743 424.058,126	8.366
178	511.157,743 424.058,126	179	511.151,309 424.050,912	9.666	179	511.151,309 424.050,912	180	511.150,861 424.043,527	7.399	180	511.150,861 424.043,527	181	511.153,721 424.036,535	7.554
181	511.153,721 424.036,535	182	511.162,882 424.031,352	10.526	182	511.162,882 424.031,352	183	511.176,08 424.015,388	20.713	183	511.176,08 424.015,388	184	511.177,759 423.985,131	30.304
184	511.177,759 423.985,131	185	511.164,685 423.955,713	32.192	185	511.164,685 423.955,713	186	511.150,884 423.936,637	23.545	186	511.150,884 423.936,637	187	511.081,834 423.835,592	122.385
187	511.081,834 423.835,592	188	511.043,609 423.785,133	63.303	188	511.043,609 423.785,133	189	511.037,801 423.777,206	9.827	189	511.037,801 423.777,206	190	511.030,625 423.762,584	16.288
190	511.030,625 423.762,584	191	511.018,667 423.739,629	25.883	191	511.018,667 423.739,629	192	511.007,525 423.715,437	26.635	192	511.007,525 423.715,437	193	511.002,58 423.683,067	32.746
193	511.002,58 423.683,067	194	511.001,73 423.676,278	6.842	194	511.001,73 423.676,278	195	511.000,402 423.667,827	8.555	195	511.000,402 423.667,827	196	510.994,24 423.628,614	39.694
196	510.994,24 423.628,614	197	510.995,494 423.609,863	18.793	197	510.995,494 423.609,863	198	511.007,186 423.579,73	32.322	198	511.007,186 423.579,73	199	511.008,97 423.561,638	18.18
199	511.008,97 423.561,638	200	511.007,257 423.536,488	25.208	200	511.007,257 423.536,488	201	511.007,304 423.528,904	7.584	201	511.007,304 423.528,904	202	511.007,352 423.521,179	7.725
202	511.007,352 423.521,179	203	511.010,566 423.505,5	16.005	203	511.010,566 423.505,5	204	511.013,426 423.498,563	7.503	204	511.013,426 423.498,563	205	511.018,367 423.486,577	12.964
205	511.018,367 423.486,577	206	511.022,116 423.474,032	13.093	206	511.022,116 423.474,032	207	511.026,478 423.439,944	34.366	207	511.026,478 423.439,944	208	511.028,345 423.424,612	15.445
208	511.028,345 423.424,612	209	511.031,063 423.415,753	9.267	209	511.031,063 423.415,753	210	511.038,279 423.392,416	24.427	210	511.038,279 423.392,416	211	511.044,751 423.370,296	23.047
211	511.044,751 423.370,296	212	511.056,077 423.338,187	34.048	212	511.056,077 423.338,187	213	511.061,987 423.276,912	61.559	213	511.061,987 423.276,912	214	511.060,832 423.247,913	29.022

Punct început	X / Y	Punct sfârșit	X / Y	Lungime segment	Punct început	X / Y	Punct sfârșit	X / Y	Lungime segment	Punct început	X / Y	Punct sfârșit	X / Y	Lungime segment
214	511.060,832 423.247,913	215	511.059,556 423.227,698	20.255	215	511.059,556 423.227,698	216	511.060,147 423.216,908	10.806	216	511.060,147 423.216,908	217	511.058,409 423.216,859	1.739
217	511.058,409 423.216,859	218	511.048,57 423.231,833	17.917	218	511.048,57 423.231,833	219	511.040,221 423.243,395	14.261	219	511.040,221 423.243,395	220	511.027,862 423.257,871	19.034
220	511.027,862 423.257,871	221	511.016,452 423.270,92	17.334	221	511.016,452 423.270,92	222	511.000,552 423.289,958	24.804	222	511.000,552 423.289,958	223	510.976,109 423.326,738	44.161
223	510.976,109 423.326,738	224	510.958,291 423.346,829	26.854	224	510.958,291 423.346,829	225	510.946,424 423.351,324	12.69	225	510.946,424 423.351,324	226	510.936,6 423.352,047	9.851
226	510.936,6 423.352,047	227	510.928,097 423.348,658	9.153	227	510.928,097 423.348,658	228	510.917,23 423.339,403	14.274	228	510.917,23 423.339,403	229	510.907,052 423.330,476	13.538
229	510.907,052 423.330,476	230	510.899,423 423.323,909	10.066	230	510.899,423 423.323,909	231	510.890,4 423.323,621	9.028	231	510.890,4 423.323,621	232	510.854,828 423.330,691	36.268
232	510.854,828 423.330,691	233	510.840,088 423.333,944	15.095	233	510.840,088 423.333,944	234	510.826,519 423.339,945	14.837	234	510.826,519 423.339,945	235	510.810,043 423.347,409	18.088
235	510.810,043 423.347,409	236	510.801,219 423.351,993	9.944	236	510.801,219 423.351,993	237	510.785,125 423.361,904	18.901	237	510.785,125 423.361,904	238	510.763,612 423.378,503	27.172
238	510.763,612 423.378,503	239	510.739,682 423.392,267	27.606	239	510.739,682 423.392,267	240	510.734,392 423.397,528	7.461	240	510.734,392 423.397,528	241	510.703,82 423.414,409	34.923
241	510.703,82 423.414,409	242	510.679,141 423.425,623	27.107	242	510.679,141 423.425,623	243	510.667,63 423.431,238	12.807	243	510.667,63 423.431,238	244	510.633,541 423.448,096	38.03
244	510.633,541 423.448,096	245	510.595,698 423.465,438	41.627	245	510.595,698 423.465,438	246	510.581,022 423.470,632	15.568	246	510.581,022 423.470,632	247	510.567,744 423.472,858	13.463
247	510.567,744 423.472,858	248	510.530,663 423.472,213	37.087	248	510.530,663 423.472,213	249	510.527,976 423.471,774	2.723	249	510.527,976 423.471,774	250	510.522,087 423.471,437	5.899
250	510.522,087 423.471,437	251	510.512,619 423.467,925	10.098	251	510.512,619 423.467,925	252	510.502,564 423.458,463	13.807	252	510.502,564 423.458,463	253	510.497,001 423.453,0	7.797
253	510.497,001 423.453,0	254	510.491,082 423.447,461	8.106	254	510.491,082 423.447,461	255	510.488,449 423.443,447	4.801	255	510.488,449 423.443,447	256	510.480,235 423.434,214	12.358
256	510.480,235 423.434,214	257	510.467,169 423.414,994	23.241	257	510.467,169 423.414,994	258	510.447,669 423.394,11	28.573	258	510.447,669 423.394,11	259	510.426,499 423.371,661	30.857
259	510.426,499 423.371,661	260	510.412,519 423.352,14	24.011	260	510.412,519 423.352,14	261	510.404,851 423.336,603	17.326	261	510.404,851 423.336,603	262	510.392,728 423.294,952	43.379
262	510.392,728 423.294,952	263	510.387,593 423.287,109	9.374	263	510.387,593 423.287,109	264	510.380,665 423.280,822	9.355	264	510.380,665 423.280,822	265	510.355,884 423.269,12	27.405
265	510.355,884 423.269,12	266	510.333,918 423.256,078	25.546	266	510.333,918 423.256,078	1	510.328,033 423.243,323	14.047					

** Lungimile segmentelor sunt determinate în planul de proiecție Stereo 70 și sunt rotunjite la 1 milimetru.

*** Distanța dintre puncte este formată din segmente cumulate ce sunt mai mici decât valoarea 1 milimetru.

**DATE DESPRE IMOBILUL NR. 4870**

Oficiul de Cadastru și Publicitate Imobiliară ARGES
Biroul de Cadastru și Publicitate Imobiliară Campulung

A. Partea I. Descrierea imobilului

TEREN Extravilan

Adresa: Jud. Arges

Nr. Crt	Nr cadastral Nr. topografic	Suprafața* (mp)	Observații / Referințe
A1		2.409	Sector cadastral:0 Teren neimprejmuit;

B. Partea II. Proprietari și acte

Inscrieri privitoare la dreptul de proprietate și alte drepturi reale	Referințe
/	
Act Normativ nr. 7, din 13/03/1996 emis de PARLAMENT (art. 13 alin. 15);	
B1	A1
Inscrierea provizorie, drept de PROPRIETATE, dobandit prin Lege, cota actuala 1/1, cota initiala 1/1 1) COMUNA VALEA MARE PRAVĂȚ, CIF:5010196	

C. Partea III. SARCINI .

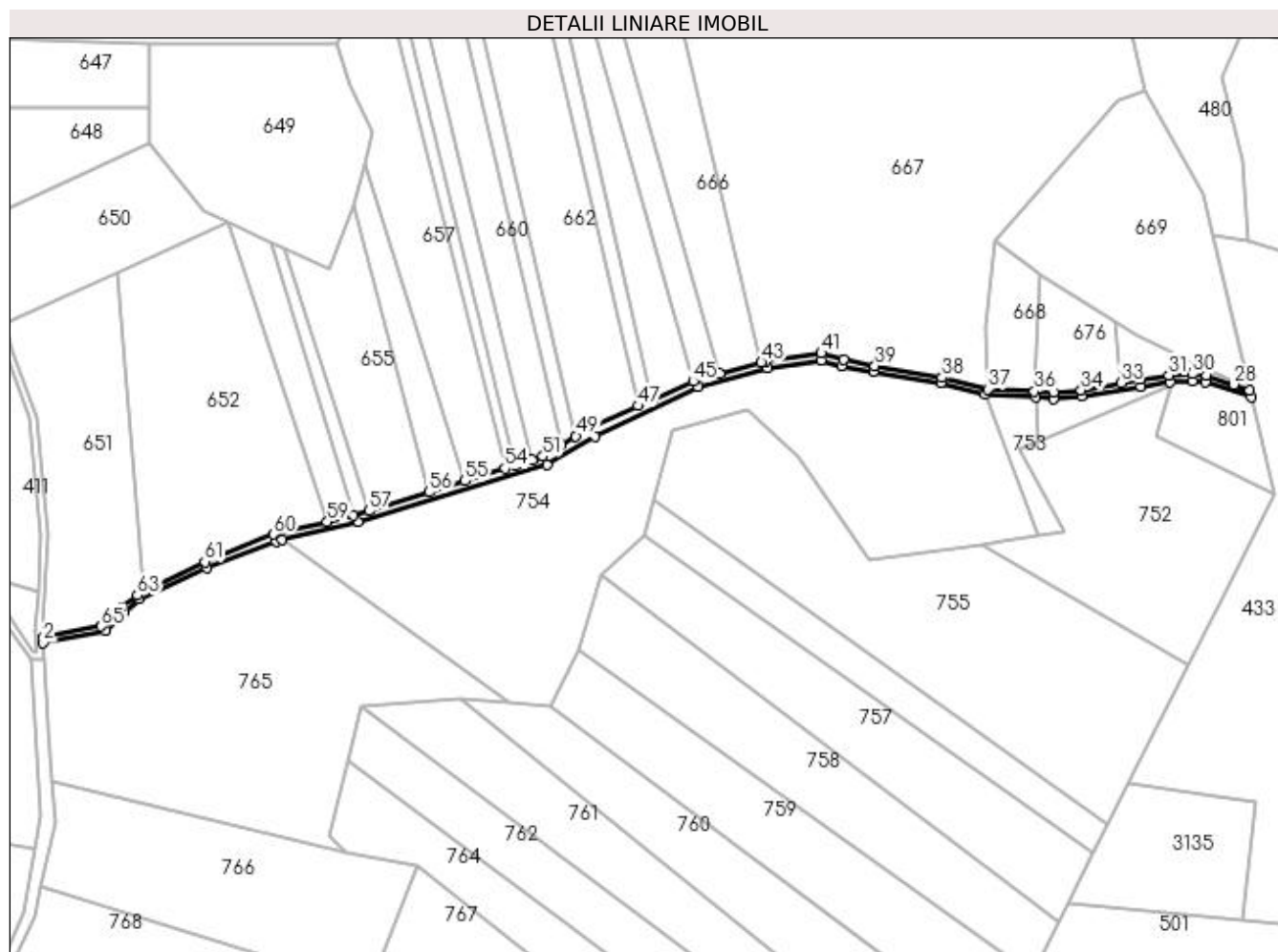
Inscrieri privind dezmembramintele dreptului de proprietate, drepturi reale de garanție și sarcini	Referințe
NU SUNT	

Anexa Nr. 1 La Partea I

Teren

Nr cadastral	Suprafața (mp)*	Observații / Referințe
	2.409	

* Suprafața este determinată în planul de proiecție Stereo 70.



Date referitoare la teren

Crt	Categorie folosință	Intra vilan	Suprafața (mp)	Tarla	Parcelă	Nr. topo	Observații / Referințe
1	drum	NU	2.409	12	De 139	-	

Lungime Segmente

1) Valorile lungimilor segmentelor sunt obținute din proiecție în plan.

Punct început	X / Y	Punct sfârșit	X / Y	Lungime segment	Punct început	X / Y	Punct sfârșit	X / Y	Lungime segment	Punct început	X / Y	Punct sfârșit	X / Y	Lungime segment
1	511.063,556 423.224,626	2	511.063,362 423.221,668	2.964	2	511.063,362 423.221,668	3	511.095,652 423.227,902	32.886	3	511.095,652 423.227,902	4	511.105,62 423.237,653	13.944
4	511.105,62 423.237,653	5	511.113,473 423.244,265	10.266	5	511.113,473 423.244,265	6	511.148,18 423.260,307	38.235	6	511.148,18 423.260,307	7	511.184,123 423.274,27	38.56
7	511.184,123 423.274,27	8	511.187,313 423.275,021	3.277	8	511.187,313 423.275,021	9	511.226,575 423.284,267	40.336	9	511.226,575 423.284,267	10	511.324,637 423.313,79	102.41
10	511.324,637 423.313,79	11	511.349,821 423.328,427	29.129	11	511.349,821 423.328,427	12	511.402,948 423.354,418	59.144	12	511.402,948 423.354,418	13	511.439,198 423.363,932	37.478
13	511.439,198 423.363,932	14	511.467,08 423.368,085	28.19	14	511.467,08 423.368,085	15	511.477,43 423.365,218	10.74	15	511.477,43 423.365,218	16	511.493,886 423.362,096	16.75
16	511.493,886 423.362,096	17	511.529,01 423.356,443	35.576	17	511.529,01 423.356,443	18	511.552,099 423.350,488	23.845	18	511.552,099 423.350,488	19	511.578,265 423.348,812	26.22

Punct început	X / Y	Punct sfârșit	X / Y	Lungime segment	Punct început	X / Y	Punct sfârșit	X / Y	Lungime segment	Punct început	X / Y	Punct sfârșit	X / Y	Lungime segment
19	511.578,265 423.348,812	20	511.587,489 423.348,221	9.243	20	511.587,489 423.348,221	21	511.601,839 423.349,366	14.396	21	511.601,839 423.349,366	22	511.632,791 423.354,376	31.355
22	511.632,791 423.354,376	23	511.648,001 423.356,726	15.39	23	511.648,001 423.356,726	24	511.659,35 423.357,144	11.357	24	511.659,35 423.357,144	25	511.666,328 423.356,972	6.98
25	511.666,328 423.356,972	26	511.689,966 423.348,821	25.004	26	511.689,966 423.348,821	27	511.689,08 423.352,568	3.85	27	511.689,08 423.352,568	28	511.680,952 423.355,481	8.634
28	511.680,952 423.355,481	29	511.666,759 423.360,459	15.041	29	511.666,759 423.360,459	30	511.659,576 423.361,027	7.205	30	511.659,576 423.361,027	31	511.647,236 423.360,428	12.355
31	511.647,236 423.360,428	32	511.632,61 423.358,266	14.785	32	511.632,61 423.358,266	33	511.622,479 423.356,414	10.299	33	511.622,479 423.356,414	34	511.601,782 423.352,631	21.04
34	511.601,782 423.352,631	35	511.587,554 423.351,553	14.269	35	511.587,554 423.351,553	36	511.577,484 423.352,004	10.08	36	511.577,484 423.352,004	37	511.553,42 423.353,082	24.088
37	511.553,42 423.353,082	38	511.529,646 423.359,077	24.518	38	511.529,646 423.359,077	39	511.494,819 423.365,27	35.373	39	511.494,819 423.365,27	40	511.478,671 423.368,546	16.477
40	511.478,671 423.368,546	41	511.466,996 423.371,807	12.122	41	511.466,996 423.371,807	42	511.437,943 423.367,534	29.366	42	511.437,943 423.367,534	43	511.435,87 423.366,959	2.151
43	511.435,87 423.366,959	44	511.414,34 423.360,986	22.343	44	511.414,34 423.360,986	45	511.400,553 423.357,162	14.307	45	511.400,553 423.357,162	46	511.379,369 423.347,699	23.202
46	511.379,369 423.347,699	47	511.372,065 423.344,436	8.0	47	511.372,065 423.344,436	48	511.346,044 423.332,779	28.513	48	511.346,044 423.332,779	49	511.339,629 423.328,819	7.539
49	511.339,629 423.328,819	50	511.331,947 423.324,035	9.05	50	511.331,947 423.324,035	51	511.322,641 423.318,239	10.963	51	511.322,641 423.318,239	52	511.316,885 423.316,438	6.031
52	511.316,885 423.316,438	53	511.308,171 423.313,712	9.13	53	511.308,171 423.313,712	54	511.302,793 423.312,03	5.635	54	511.302,793 423.312,03	55	511.282,224 423.305,595	21.552
55	511.282,224 423.305,595	56	511.263,623 423.299,776	19.49	56	511.263,623 423.299,776	57	511.232,433 423.290,018	32.681	57	511.232,433 423.290,018	58	511.224,403 423.287,506	8.414
58	511.224,403 423.287,506	59	511.210,679 423.284,286	14.097	59	511.210,679 423.284,286	60	511.182,906 423.277,827	28.514	60	511.182,906 423.277,827	61	511.147,219 423.263,617	38.412
61	511.147,219 423.263,617	62	511.115,724 423.248,181	35.074	62	511.115,724 423.248,181	63	511.112,282 423.246,255	3.944	63	511.112,282 423.246,255	64	511.104,217 423.239,9	10.268
64	511.104,217 423.239,9	65	511.093,595 423.230,226	14.367	65	511.093,595 423.230,226	1	511.063,556 423.224,626	30.557					

** Lungimile segmentelor sunt determinate în planul de proiecție Stereo 70 și sunt rotunjite la 1 milimetru.

*** Distanța dintre puncte este formată din segmente cumulate ce sunt mai mici decât valoarea 1 milimetru.

**DATE DESPRE IMOBILUL NR. 4871**

Oficiul de Cadastru și Publicitate Imobiliară ARGES
Biroul de Cadastru și Publicitate Imobiliară Campulung

A. Partea I. Descrierea imobilului

TEREN Intravilan

Adresa: Loc. Namaesti, Str Mal, Jud. Arges

Nr. Crt	Nr cadastral Nr. topografic	Suprafața* (mp)	Observații / Referințe
A1		1.950	Sector cadastral:0 Teren neimprejmuit;

B. Partea II. Proprietari și acte

Inscrieri privitoare la dreptul de proprietate și alte drepturi reale		Referințe
/		
Act Normativ nr. 447, din 16/05/2002 emis de GUVERNUL ROMANIEI (Adeverință nr.4419/25.08.2022 emisă de Primăria Comunei Valea Mare Pravăț);		
B1	Intabulare, drept de PROPRIETATE, dobândit prin Lege, cota actuala 1/1, cota initiala 1/1 1) COMUNA VALEA MARE PRAVĂȚ-DOMENIUL PUBLIC, CIF:5010196	A1

C. Partea III. SARCINI .

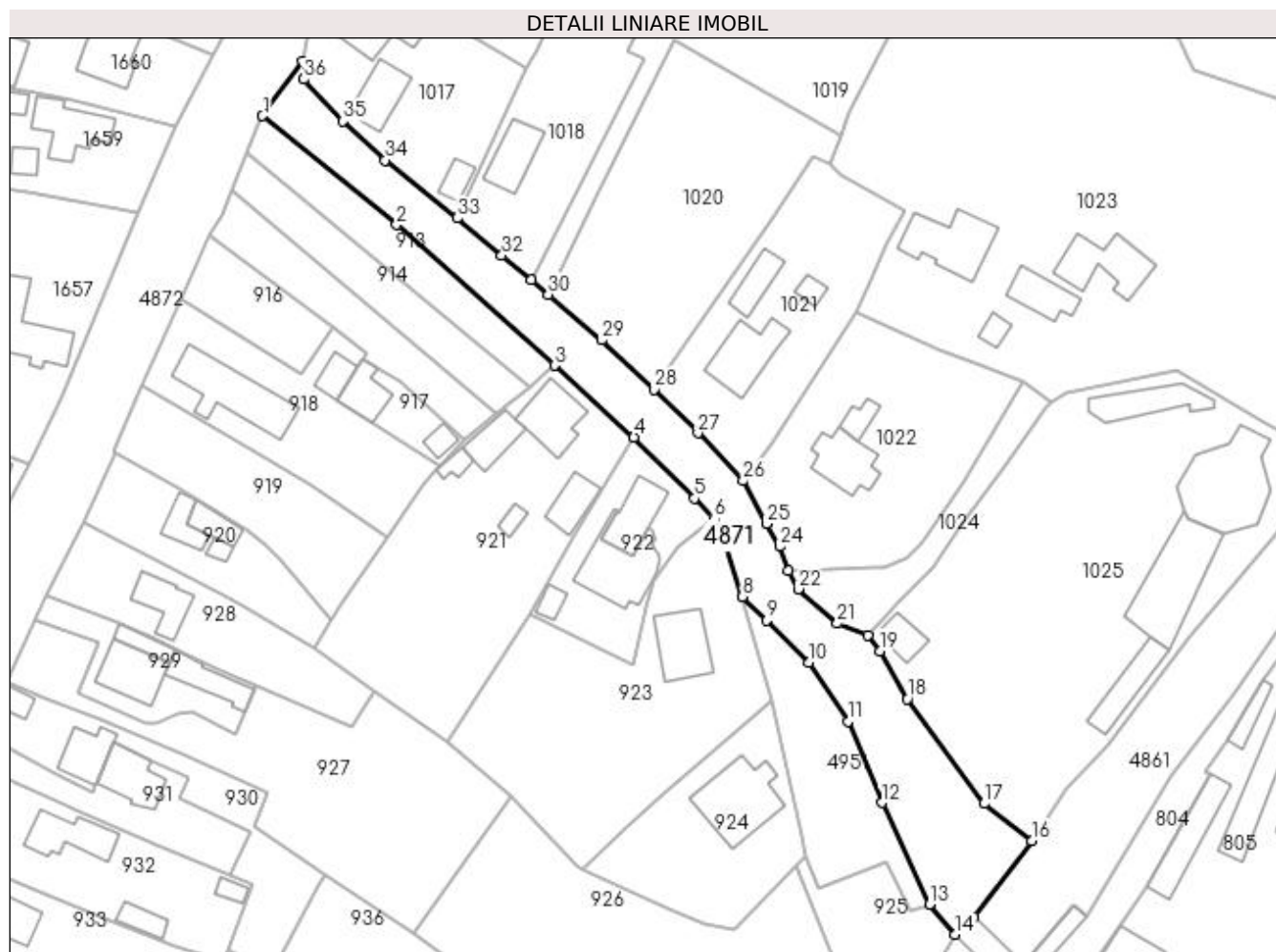
Inscrieri privind dezmembramentele dreptului de proprietate, drepturi reale de garanție și sarcini	Referințe
NU SUNT	

Anexa Nr. 1 La Partea I

Teren

Nr cadastral	Suprafața (mp)*	Observații / Referințe
	1.950	

* Suprafața este determinată în planul de proiecție Stereo 70.



Date referitoare la teren

Crt	Categorie folosință	Intravilan	Suprafața (mp)	Tarla	Parcelă	Nr. topo	Observații / Referințe
1	drum	DA	1.950	11	Dc365	-	Poz.102 din H.G.R.447/2002

Lungime Segmente

1) Valorile lungimilor segmentelor sunt obținute din proiecție în plan.

Punct început	X / Y	Punct sfârșit	X / Y	Lungime segment (** (m)
1	508.757,025 422.522,676	2	508.780,82 422.503,339	30.661
3	508.808,915 422.478,381	4	508.822,977 422.465,609	18.996
5	508.833,733 422.454,773	6	508.837,158 422.451,169	4.972
7	508.838,737 422.447,927	8	508.842,32 422.437,293	11.221
9	508.846,627 422.433,103	10	508.854,134 422.425,658	10.573

Punct început	X / Y	Punct sfârșit	X / Y	Lungime segment (** (m)
2	508.780,82 422.503,339	3	508.808,915 422.478,381	37.58
4	508.822,977 422.465,609	5	508.833,733 422.454,773	15.268
6	508.837,158 422.451,169	7	508.838,737 422.447,927	3.606
8	508.842,32 422.437,293	9	508.846,627 422.433,103	6.009
10	508.854,134 422.425,658	11	508.861,007 422.415,17	12.539

Punct început	X / Y	Punct sfârșit	X / Y	Lungime segment (** (m)
11	508.861,007 422.415,17	12	508.867,028 422.400,717	15.657
13	508.875,511 422.382,701	14	508.880,071 422.377,344	7.035
15	508.883,416 422.380,486	16	508.893,635 422.393,945	16.899
17	508.885,21 422.400,564	18	508.871,523 422.419,146	23.079
19	508.866,663 422.427,68	20	508.864,614 422.430,44	3.437
21	508.859,111 422.432,536	22	508.852,16 422.438,674	9.273
23	508.850,453 422.441,889	24	508.848,862 422.446,194	4.59
25	508.846,572 422.450,271	26	508.842,401 422.457,87	8.668
27	508.834,374 422.466,356	28	508.826,56 422.474,099	11.001
29	508.817,24 422.482,886	30	508.807,752 422.490,976	12.469
31	508.804,703 422.493,58	32	508.799,506 422.497,914	6.767
33	508.791,609 422.504,566	34	508.778,803 422.514,819	16.405
35	508.771,291 422.521,723	36	508.764,337 422.529,184	10.199
37	508.764,192 422.532,35	1	508.757,025 422.522,676	12.04

Punct început	X / Y	Punct sfârșit	X / Y	Lungime segment (** (m)
12	508.867,028 422.400,717	13	508.875,511 422.382,701	19.913
14	508.880,071 422.377,344	15	508.883,416 422.380,486	4.589
16	508.893,635 422.393,945	17	508.885,21 422.400,564	10.714
18	508.871,523 422.419,146	19	508.866,663 422.427,68	9.821
20	508.864,614 422.430,44	21	508.859,111 422.432,536	5.889
22	508.852,16 422.438,674	23	508.850,453 422.441,889	3.64
24	508.848,862 422.446,194	25	508.846,572 422.450,271	4.676
26	508.842,401 422.457,87	27	508.834,374 422.466,356	11.681
28	508.826,56 422.474,099	29	508.817,24 422.482,886	12.809
30	508.807,752 422.490,976	31	508.804,703 422.493,58	4.01
32	508.799,506 422.497,914	33	508.791,609 422.504,566	10.325
34	508.778,803 422.514,819	35	508.771,291 422.521,723	10.203
36	508.764,337 422.529,184	37	508.764,192 422.532,35	3.169

** Lungimile segmentelor sunt determinate în planul de proiecție Stereo 70 și sunt rotunjite la 1 milimetru.

*** Distanța dintre puncte este formată din segmente cumulate ce sunt mai mici decât valoarea 1 milimetru.

**DATE DESPRE IMOBILUL NR. 4872**

Oficiul de Cadastru și Publicitate Imobiliară ARGES
Biroul de Cadastru și Publicitate Imobiliară Campulung

A. Partea I. Descrierea imobilului

TEREN Intravilan

Adresa: Loc. Namaesti, Jud. Arges, DC Valea Mare Pravat-Namaesti DC 19

Nr. Crt	Nr cadastral Nr. topografic	Suprafața* (mp)	Observații / Referințe
A1	81779	Din acte: 24.046 Masurata: 24.176	Sector cadastral:0 Teren neimprejmuit;

B. Partea II. Proprietari și acte

Inscrieri privitoare la dreptul de proprietate și alte drepturi reale		Referințe
23308 / 16/12/2019		
Act Normativ nr. hotarare nr. 609 bis, din 16/08/2002 emis de Guvernul Romaniei (act administrativ nr 6189 din 13.12.2019, emis de Primaria Valea Mare Pravat;act administrativ nr 6198 din 13.12.2019, emis de Primaria Valea Mare Pravat);		
B1	Intabulare, drept de PROPRIETATE, dobandit prin Lege, cota actuala 1/1, cota initiala 1/1	A1
1) COMUNA VALEA MARE PRAVAT-DOMENIUL PUBLIC, CIF:5010196		

C. Partea III. SARCINI .

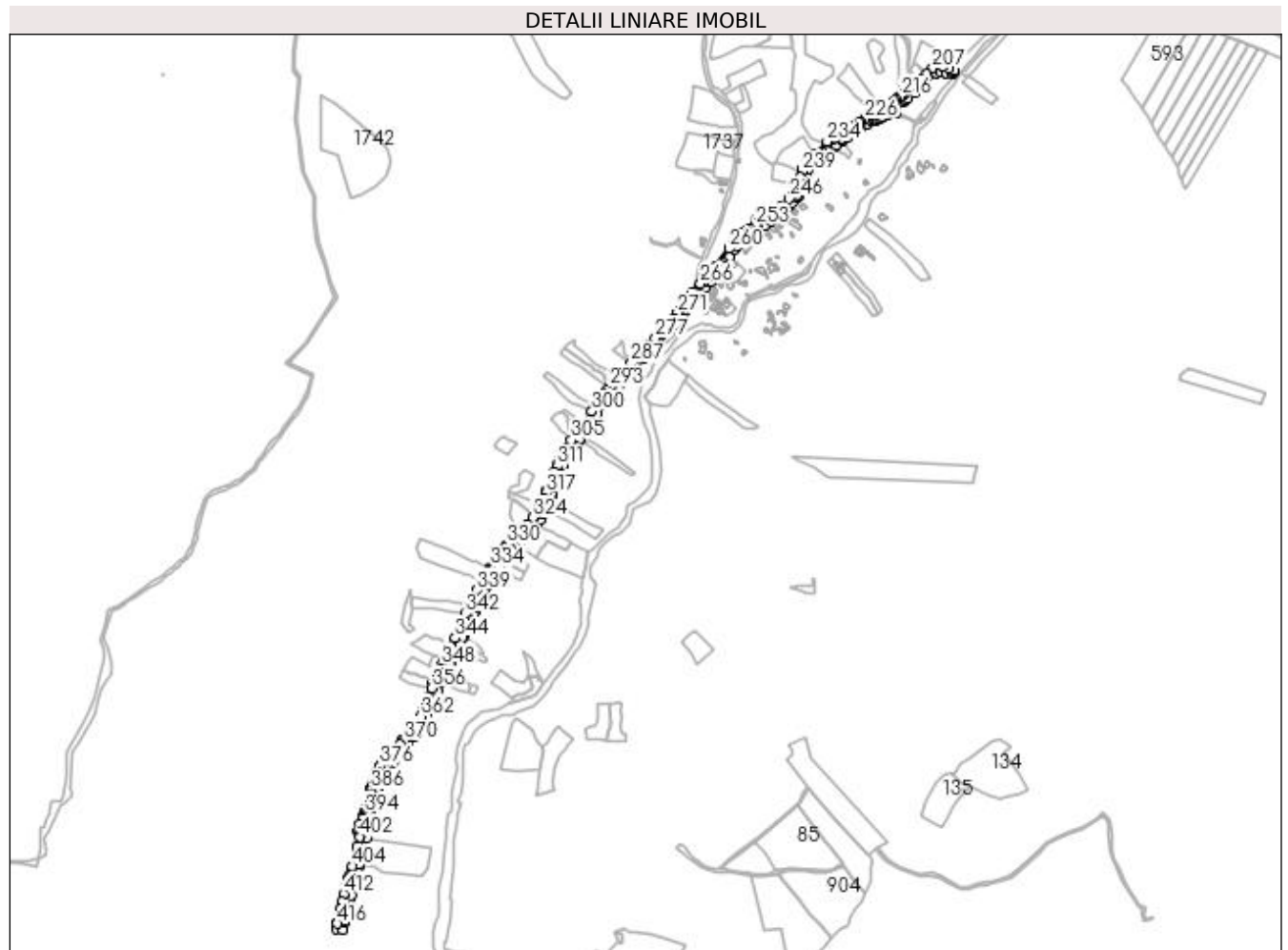
Inscrieri privind dezmembramintele dreptului de proprietate, drepturi reale de garanție și sarcini	Referințe
NU SUNT	

Anexa Nr. 1 La Partea I

Teren

Nr cadastral	Suprafața (mp)*	Observații / Referințe
81779	Din acte: 24.046 Masurata: 24.176	

* Suprafața este determinată în planul de proiecție Stereo 70.



Date referitoare la teren

Crt	Categorie folosință	Intravilan	Suprafața (mp)	Tarla	Parcelă	Nr. topo	Observații / Referințe
1	drum	DA	24.176	-	Dc 19	-	

Lungime Segmente

1) Valorile lungimilor segmentelor sunt obținute din proiecție în plan.

Punct început	X / Y	Punct sfârșit	X / Y	Lungime segment	Punct început	X / Y	Punct sfârșit	X / Y	Lungime segment	Punct început	X / Y	Punct sfârșit	X / Y	Lungime segment
1	508.494,502 421.920,891	2	508.506,904 421.919,15	12.524	2	508.506,904 421.919,15	3	508.510,331 421.932,746	14.021	3	508.510,331 421.932,746	4	508.511,64 421.938,277	5.684
4	508.511,64 421.938,277	5	508.515,285 421.955,163	17.275	5	508.515,285 421.955,163	6	508.516,388 421.958,798	3.799	6	508.516,388 421.958,798	7	508.517,885 421.964,656	6.046
7	508.517,885 421.964,656	8	508.519,374 421.969,904	5.455	8	508.519,374 421.969,904	9	508.521,113 421.976,59	6.908	9	508.521,113 421.976,59	10	508.523,146 421.982,313	6.073
10	508.523,146 421.982,313	11	508.528,288 422.004,906	23.171	11	508.528,288 422.004,906	12	508.528,066 422.005,254	0.413	12	508.528,066 422.005,254	13	508.536,613 422.035,047	30.995
13	508.536,613 422.035,047	14	508.535,761 422.035,194	0.865	14	508.535,761 422.035,194	15	508.537,518 422.040,19	5.296	15	508.537,518 422.040,19	16	508.545,366 422.070,987	31.781

Punct început	X / Y	Punct sfârşit	X / Y	Lungime segment	Punct început	X / Y	Punct sfârşit	X / Y	Lungime segment	Punct început	X / Y	Punct sfârşit	X / Y	Lungime segment
16	508.545,366 422.070,987	17	508.550,131 422.088,635	18.28	17	508.550,131 422.088,635	18	508.556,11 422.110,84	22.996	18	508.556,11 422.110,84	19	508.557,439 422.111,18	1.372
19	508.557,439 422.111,18	20	508.560,875 422.114,644	4.879	20	508.560,875 422.114,644	21	508.561,63 422.119,131	4.55	21	508.561,63 422.119,131	22	508.559,14 422.123,171	4.746
22	508.559,14 422.123,171	23	508.562,703 422.137,303	14.574	23	508.562,703 422.137,303	24	508.565,095 422.145,463	8.503	24	508.565,095 422.145,463	25	508.569,604 422.170,477	25.417
25	508.569,604 422.170,477	26	508.571,541 422.177,061	6.863	26	508.571,541 422.177,061	27	508.573,819 422.184,812	8.079	27	508.573,819 422.184,812	28	508.573,432 422.185,069	0.465
28	508.573,432 422.185,069	29	508.578,511 422.199,721	15.507	29	508.578,511 422.199,721	30	508.580,606 422.203,136	4.006	30	508.580,606 422.203,136	31	508.585,839 422.212,76	10.955
31	508.585,839 422.212,76	32	508.590,319 422.218,616	7.373	32	508.590,319 422.218,616	33	508.598,044 422.227,742	11.957	33	508.598,044 422.227,742	34	508.602,675 422.233,495	7.385
34	508.602,675 422.233,495	35	508.612,523 422.245,318	15.387	35	508.612,523 422.245,318	36	508.619,017 422.252,894	9.978	36	508.619,017 422.252,894	37	508.627,995 422.263,314	13.754
37	508.627,995 422.263,314	38	508.639,262 422.276,279	17.177	38	508.639,262 422.276,279	39	508.644,614 422.283,412	8.918	39	508.644,614 422.283,412	40	508.654,16 422.296,365	16.091
40	508.654,16 422.296,365	41	508.663,622 422.314,242	20.227	41	508.663,622 422.314,242	42	508.671,396 422.331,617	19.035	42	508.671,396 422.331,617	43	508.676,715 422.344,977	14.38
43	508.676,715 422.344,977	44	508.683,582 422.361,617	18.001	44	508.683,582 422.361,617	45	508.690,543 422.378,454	18.219	45	508.690,543 422.378,454	46	508.697,478 422.393,524	16.589
46	508.697,478 422.393,524	47	508.704,167 422.408,103	16.04	47	508.704,167 422.408,103	48	508.706,928 422.413,217	5.812	48	508.706,928 422.413,217	49	508.709,312 422.418,19	5.515
49	508.709,312 422.418,19	50	508.711,404 422.422,3	4.612	50	508.711,404 422.422,3	51	508.716,509 422.433,231	12.064	51	508.716,509 422.433,231	52	508.718,5 422.437,449	4.664
52	508.718,5 422.437,449	53	508.725,18 422.450,608	14.757	53	508.725,18 422.450,608	54	508.730,822 422.462,952	13.572	54	508.730,822 422.462,952	55	508.730,482 422.463,106	0.373
55	508.730,482 422.463,106	56	508.735,595 422.474,974	12.923	56	508.735,595 422.474,974	57	508.742,424 422.490,129	16.623	57	508.742,424 422.490,129	58	508.747,682 422.501,486	12.515
58	508.747,682 422.501,486	59	508.749,763 422.505,24	4.292	59	508.749,763 422.505,24	60	508.751,57 422.509,578	4.699	60	508.751,57 422.509,578	61	508.754,31 422.516,158	7.128
61	508.754,31 422.516,158	62	508.757,025 422.522,676	7.061	62	508.757,025 422.522,676	63	508.764,192 422.532,35	12.04	63	508.764,192 422.532,35	64	508.765,598 422.539,943	7.722
64	508.765,598 422.539,943	65	508.769,971 422.547,206	8.478	65	508.769,971 422.547,206	66	508.772,128 422.550,279	3.754	66	508.772,128 422.550,279	67	508.778,286 422.559,886	11.411
67	508.778,286 422.559,886	68	508.790,316 422.577,976	21.725	68	508.790,316 422.577,976	69	508.798,971 422.591,15	15.763	69	508.798,971 422.591,15	70	508.806,442 422.602,724	13.776
70	508.806,442 422.602,724	71	508.812,039 422.610,563	9.632	71	508.812,039 422.610,563	72	508.816,162 422.616,538	7.259	72	508.816,162 422.616,538	73	508.822,701 422.624,503	10.305
73	508.822,701 422.624,503	74	508.831,935 422.635,492	14.354	74	508.831,935 422.635,492	75	508.832,363 422.635,155	0.545	75	508.832,363 422.635,155	76	508.839,966 422.643,596	11.36
76	508.839,966 422.643,596	77	508.852,084 422.656,464	17.676	77	508.852,084 422.656,464	78	508.857,935 422.662,776	8.607	78	508.857,935 422.662,776	79	508.866,785 422.672,877	13.43
79	508.866,785 422.672,877	80	508.873,127 422.680,67	10.047	80	508.873,127 422.680,67	81	508.879,959 422.689,87	11.459	81	508.879,959 422.689,87	82	508.886,843 422.699,349	11.715
82	508.886,843 422.699,349	83	508.889,042 422.705,752	6.77	83	508.889,042 422.705,752	84	508.892,121 422.714,576	9.346	84	508.892,121 422.714,576	85	508.896,142 422.727,277	13.322
85	508.896,142 422.727,277	86	508.895,861 422.727,482	0.348	86	508.895,861 422.727,482	87	508.897,223 422.731,122	3.886	87	508.897,223 422.731,122	88	508.900,736 422.740,494	10.009
88	508.900,736 422.740,494	89	508.902,418 422.744,762	4.587	89	508.902,418 422.744,762	90	508.903,679 422.748,744	4.177	90	508.903,679 422.748,744	91	508.902,273 422.749,473	1.584
91	508.902,273 422.749,473	92	508.903,758 422.752,94	3.772	92	508.903,758 422.752,94	93	508.907,215 422.759,227	7.175	93	508.907,215 422.759,227	94	508.914,093 422.774,159	16.44
94	508.914,093 422.774,159	95	508.917,643 422.780,761	7.496	95	508.917,643 422.780,761	96	508.924,211 422.793,795	14.595	96	508.924,211 422.793,795	97	508.930,13 422.803,787	11.614
97	508.930,13 422.803,787	98	508.938,06 422.815,925	14.499	98	508.938,06 422.815,925	99	508.946,097 422.827,615	14.186	99	508.946,097 422.827,615	100	508.949,511 422.831,76	5.37
100	508.949,511 422.831,76	101	508.955,409 422.839,588	9.801	101	508.955,409 422.839,588	102	508.966,692 422.856,864	20.634	102	508.966,692 422.856,864	103	508.973,495 422.867,46	12.592
103	508.973,495 422.867,46	104	508.980,748 422.877,319	12.24	104	508.980,748 422.877,319	105	508.993,4 422.897,943	24.196	105	508.993,4 422.897,943	106	508.996,88 422.901,98	5.33
106	508.996,88 422.901,98	107	509.001,7 422.907,43	7.276	107	509.001,7 422.907,43	108	509.013,479 422.920,005	17.23	108	509.013,479 422.920,005	109	509.020,785 422.928,036	10.857
109	509.020,785 422.928,036	110	509.035,627 422.944,012	21.806	110	509.035,627 422.944,012	111	509.046,363 422.955,652	15.835	111	509.046,363 422.955,652	112	509.045,938 422.955,968	0.53
112	509.045,938 422.955,968	113	509.067,448 422.980,32	32.492	113	509.067,448 422.980,32	114	509.072,093 422.985,795	7.18	114	509.072,093 422.985,795	115	509.078,349 422.993,261	9.741

Punct început	X / Y	Punct sfârșit	X / Y	Lungime segment	Punct început	X / Y	Punct sfârșit	X / Y	Lungime segment	Punct început	X / Y	Punct sfârșit	X / Y	Lungime segment
115	509.078,349 422.993,261	116	509.080,924 422.996,335	4.01	116	509.080,924 422.996,335	117	509.087,481 423.003,643	9.818	117	509.087,481 423.003,643	118	509.113,152 423.031,167	37.637
118	509.113,152 423.031,167	119	509.125,665 423.041,016	15.924	119	509.125,665 423.041,016	120	509.134,787 423.054,329	16.138	120	509.134,787 423.054,329	121	509.139,183 423.060,938	7.937
121	509.139,183 423.060,938	122	509.142,021 423.065,829	5.655	122	509.142,021 423.065,829	123	509.144,076 423.068,765	3.584	123	509.144,076 423.068,765	124	509.148,605 423.075,768	8.34
124	509.148,605 423.075,768	125	509.159,033 423.091,254	18.67	125	509.159,033 423.091,254	126	509.166,671 423.105,064	15.781	126	509.166,671 423.105,064	127	509.172,575 423.110,573	8.075
127	509.172,575 423.110,573	128	509.176,392 423.113,859	5.037	128	509.176,392 423.113,859	129	509.176,72 423.110,297	3.577	129	509.176,72 423.110,297	130	509.181,337 423.111,329	4.731
130	509.181,337 423.111,329	131	509.190,701 423.121,492	13.819	131	509.190,701 423.121,492	132	509.201,609 423.132,933	15.808	132	509.201,609 423.132,933	133	509.208,213 423.141,131	10.527
133	509.208,213 423.141,131	134	509.210,818 423.144,527	4.28	134	509.210,818 423.144,527	135	509.215,934 423.151,944	9.01	135	509.215,934 423.151,944	136	509.226,528 423.168,069	19.294
136	509.226,528 423.168,069	137	509.236,238 423.182,774	17.622	137	509.236,238 423.182,774	138	509.241,542 423.190,297	9.205	138	509.241,542 423.190,297	139	509.245,157 423.196,076	6.817
139	509.245,157 423.196,076	140	509.252,459 423.204,092	10.843	140	509.252,459 423.204,092	141	509.259,487 423.207,641	7.873	141	509.259,487 423.207,641	142	509.273,724 423.215,68	16.35
142	509.273,724 423.215,68	143	509.289,983 423.225,465	18.976	143	509.289,983 423.225,465	144	509.290,202 423.225,597	0.256	144	509.290,202 423.225,597	145	509.291,925 423.226,634	2.011
145	509.291,925 423.226,634	146	509.302,731 423.234,255	13.223	146	509.302,731 423.234,255	147	509.306,488 423.238,024	5.322	147	509.306,488 423.238,024	148	509.319,399 423.248,448	16.594
148	509.319,399 423.248,448	149	509.327,595 423.254,734	10.329	149	509.327,595 423.254,734	150	509.337,068 423.262,85	12.474	150	509.337,068 423.262,85	151	509.342,996 423.268,882	8.457
151	509.342,996 423.268,882	152	509.351,273 423.277,694	12.09	152	509.351,273 423.277,694	153	509.354,785 423.282,132	5.66	153	509.354,785 423.282,132	154	509.357,572 423.286,277	4.995
154	509.357,572 423.286,277	155	509.360,117 423.290,076	4.573	155	509.360,117 423.290,076	156	509.362,493 423.293,182	3.911	156	509.362,493 423.293,182	157	509.365,66 423.300,709	8.166
157	509.365,66 423.300,709	158	509.365,062 423.300,863	0.618	158	509.365,062 423.300,863	159	509.365,722 423.306,782	5.956	159	509.365,722 423.306,782	160	509.367,494 423.314,013	7.445
160	509.367,494 423.314,013	161	509.368,409 423.317,167	3.284	161	509.368,409 423.317,167	162	509.369,646 423.324,262	7.202	162	509.369,646 423.324,262	163	509.372,365 423.331,269	7.516
163	509.372,365 423.331,269	164	509.376,439 423.337,845	7.736	164	509.376,439 423.337,845	165	509.384,118 423.344,525	10.178	165	509.384,118 423.344,525	166	509.396,575 423.353,983	15.641
166	509.396,575 423.353,983	167	509.414,721 423.367,99	22.923	167	509.414,721 423.367,99	168	509.421,909 423.373,454	9.029	168	509.421,909 423.373,454	169	509.425,431 423.376,39	4.585
169	509.425,431 423.376,39	170	509.435,388 423.384,188	12.647	170	509.435,388 423.384,188	171	509.437,977 423.386,176	3.264	171	509.437,977 423.386,176	172	509.443,449 423.390,14	6.757
172	509.443,449 423.390,14	173	509.452,376 423.396,778	11.124	173	509.452,376 423.396,778	174	509.468,24 423.406,429	18.569	174	509.468,24 423.406,429	175	509.479,873 423.413,753	13.747
175	509.479,873 423.413,753	176	509.482,628 423.415,46	3.241	176	509.482,628 423.415,46	177	509.489,699 423.419,932	8.366	177	509.489,699 423.419,932	178	509.495,101 423.422,318	5.905
178	509.495,101 423.422,318	179	509.497,483 423.423,041	2.489	179	509.497,483 423.423,041	180	509.500,803 423.424,137	3.496	180	509.500,803 423.424,137	181	509.506,419 423.426,172	5.973
181	509.506,419 423.426,172	182	509.509,924 423.427,446	3.729	182	509.509,924 423.427,446	183	509.519,014 423.432,241	10.277	183	509.519,014 423.432,241	184	509.519,79 423.432,655	0.88
184	509.519,79 423.432,655	185	509.528,199 423.438,018	9.974	185	509.528,199 423.438,018	186	509.532,84 423.435,286	5.385	186	509.532,84 423.435,286	187	509.533,151 423.435,686	0.507
187	509.533,151 423.435,686	188	509.535,694 423.437,116	2.917	188	509.535,694 423.437,116	189	509.535,423 423.442,808	5.698	189	509.535,423 423.442,808	190	509.536,887 423.444,704	2.395
190	509.536,887 423.444,704	191	509.548,941 423.455,967	16.497	191	509.548,941 423.455,967	192	509.552,606 423.458,998	4.756	192	509.552,606 423.458,998	193	509.556,859 423.462,531	5.529
193	509.556,859 423.462,531	194	509.570,489 423.473,551	17.528	194	509.570,489 423.473,551	195	509.582,235 423.485,625	16.845	195	509.582,235 423.485,625	196	509.609,46 423.510,25	36.71
196	509.609,46 423.510,25	197	509.617,507 423.511,521	8.147	197	509.617,507 423.511,521	198	509.628,989 423.509,791	11.612	198	509.628,989 423.509,791	199	509.640,626 423.507,797	11.807
199	509.640,626 423.507,797	200	509.642,11 423.510,656	3.221	200	509.642,11 423.510,656	201	509.644,524 423.515,309	5.242	201	509.644,524 423.515,309	202	509.633,031 423.518,537	11.938
202	509.633,031 423.518,537	203	509.621,234 423.520,765	12.006	203	509.621,234 423.520,765	204	509.622,338 423.533,54	12.823	204	509.622,338 423.533,54	205	509.617,659 423.536,64	5.613
205	509.617,659 423.536,64	206	509.611,001 423.526,815	11.868	206	509.611,001 423.526,815	207	509.602,585 423.518,103	12.113	207	509.602,585 423.518,103	208	509.591,832 423.506,931	15.506
208	509.591,832 423.506,931	209	509.582,24 423.497,55	13.417	209	509.582,24 423.497,55	210	509.560,495 423.479,073	28.535	210	509.560,495 423.479,073	211	509.557,454 423.477,686	3.342
211	509.557,454 423.477,686	212	509.552,44 423.473,608	6.463	212	509.552,44 423.473,608	213	509.549,912 423.471,552	3.259	213	509.549,912 423.471,552	214	509.548,902 423.470,874	1.216

Punct început	X / Y	Punct sfârșit	X / Y	Lungime segment	Punct început	X / Y	Punct sfârșit	X / Y	Lungime segment	Punct început	X / Y	Punct sfârșit	X / Y	Lungime segment
214	509.548,902 423.470,874	215	509.549,144 423.470,514	0.434	215	509.549,144 423.470,514	216	509.544,618 423.467,052	5.698	216	509.544,618 423.467,052	217	509.540,564 423.464,79	4.642
217	509.540,564 423.464,79	218	509.540,916 423.463,995	0.869	218	509.540,916 423.463,995	219	509.535,473 423.459,681	6.945	219	509.535,473 423.459,681	220	509.531,835 423.456,905	4.576
220	509.531,835 423.456,905	221	509.526,742 423.452,833	6.521	221	509.526,742 423.452,833	222	509.520,587 423.448,353	7.613	222	509.520,587 423.448,353	223	509.511,382 423.441,222	11.64 4
223	509.511,382 423.441,222	224	509.503,285 423.436,456	9.396	224	509.503,285 423.436,456	225	509.491,903 423.431,392	12.45 8	225	509.491,903 423.431,392	226	509.477,796 423.424,522	15.69 1
226	509.477,796 423.424,522	227	509.469,449 423.419,468	9.758	227	509.469,449 423.419,468	228	509.466,683 423.417,793	3.234	228	509.466,683 423.417,793	229	509.455,631 423.410,994	12.97 6
229	509.455,631 423.410,994	230	509.439,756 423.401,3	18.60 1	230	509.439,756 423.401,3	231	509.423,48 423.391,026	19.24 7	231	509.423,48 423.391,026	232	509.418,251 423.388,042	6.021
232	509.418,251 423.388,042	233	509.409,99 423.383,641	9.36	233	509.409,99 423.383,641	234	509.406,961 423.382,385	3.279	234	509.406,961 423.382,385	235	509.383,124 423.357,434	34.50 7
235	509.383,124 423.357,434	236	509.375,121 423.350,496	10.59 2	236	509.375,121 423.350,496	237	509.369,55 423.343,79	8.718	237	509.369,55 423.343,79	238	509.362,192 423.332,347	13.60 4
238	509.362,192 423.332,347	239	509.360,071 423.326,686	6.045	239	509.360,071 423.326,686	240	509.357,068 423.315,611	11.47 5	240	509.357,068 423.315,611	241	509.352,363 423.300,381	15.94
241	509.352,363 423.300,381	242	509.352,066 423.297,59	2.807	242	509.352,066 423.297,59	243	509.350,185 423.291,684	6.198	243	509.350,185 423.291,684	244	509.346,961 423.286,835	5.823
244	509.346,961 423.286,835	245	509.341,743 423.281,562	7.418	245	509.341,743 423.281,562	246	509.336,646 423.276,413	7.245	246	509.336,646 423.276,413	247	509.322,376 423.263,367	19.33 5
247	509.322,376 423.263,367	248	509.309,04 423.252,202	17.39 3	248	509.309,04 423.252,202	249	509.301,499 423.251,552	7.569	249	509.301,499 423.251,552	250	509.303,512 423.247,983	4.098
250	509.303,512 423.247,983	251	509.302,72 423.247,33	1.026	251	509.302,72 423.247,33	252	509.277,639 423.229,324	30.87 5	252	509.277,639 423.229,324	253	509.273,053 423.226,91	5.183
253	509.273,053 423.226,91	254	509.262,75 423.220,225	12.28 2	254	509.262,75 423.220,225	255	509.258,794 423.218,134	4.475	255	509.258,794 423.218,134	256	509.248,868 423.212,428	11.44 9
256	509.248,868 423.212,428	257	509.241,564 423.206,291	9.54	257	509.241,564 423.206,291	258	509.235,893 423.200,496	8.108	258	509.235,893 423.200,496	259	509.231,404 423.194,336	7.622
259	509.231,404 423.194,336	260	509.224,665 423.183,772	12.53	260	509.224,665 423.183,772	261	509.200,924 423.151,309	40.21 8	261	509.200,924 423.151,309	262	509.187,948 423.134,672	21.09 9
262	509.187,948 423.134,672	263	509.181,911 423.127,432	9.427	263	509.181,911 423.127,432	264	509.177,725 423.124,027	5.396	264	509.177,725 423.124,027	265	509.175,947 423.121,439	3.14
265	509.175,947 423.121,439	266	509.171,703 423.118,869	4.961	266	509.171,703 423.118,869	267	509.157,339 423.102,715	21.61 7	267	509.157,339 423.102,715	268	509.145,663 423.087,97	18.80 8
268	509.145,663 423.087,97	269	509.136,911 423.075,026	15.62 5	269	509.136,911 423.075,026	270	509.130,541 423.066,82	10.38 8	270	509.130,541 423.066,82	271	509.129,073 423.063,971	3.205
271	509.129,073 423.063,971	272	509.121,724 423.054,726	11.81	272	509.121,724 423.054,726	273	509.117,501 423.049,778	6.505	273	509.117,501 423.049,778	274	509.113,247 423.044,744	6.591
274	509.113,247 423.044,744	275	509.110,414 423.041,391	4.39	275	509.110,414 423.041,391	276	509.102,493 423.032,684	11.77 1	276	509.102,493 423.032,684	277	509.087,908 423.017,17	21.29 3
277	509.087,908 423.017,17	278	509.077,292 423.005,188	16.00 8	278	509.077,292 423.005,188	279	509.073,595 423.001,617	5.14	279	509.073,595 423.001,617	280	509.065,007 422.991,2	13.50 1
280	509.065,007 422.991,2	281	509.063,284 422.987,442	4.134	281	509.063,284 422.987,442	282	509.062,198 422.986,099	1.727	282	509.062,198 422.986,099	283	509.055,205 422.989,3	7.691
283	509.055,205 422.989,3	284	509.051,107 422.981,692	8.641	284	509.051,107 422.981,692	285	509.048,763 422.978,326	4.102	285	509.048,763 422.978,326	286	509.044,865 422.973,474	6.224
286	509.044,865 422.973,474	287	509.042,58 422.970,943	3.41	287	509.042,58 422.970,943	288	509.030,139 422.955,317	19.97 4	288	509.030,139 422.955,317	289	509.025,62 422.950,591	6.539
289	509.025,62 422.950,591	290	509.017,885 422.942,557	11.15 2	290	509.017,885 422.942,557	291	509.008,936 422.932,593	13.39 3	291	509.008,936 422.932,593	292	509.007,269 422.930,533	2.65
292	509.007,269 422.930,533	293	509.003,405 422.926,334	5.706	293	509.003,405 422.926,334	294	508.998,052 422.920,507	7.913	294	508.998,052 422.920,507	295	508.993,372 422.915,007	7.222
295	508.993,372 422.915,007	296	508.984,321 422.904,651	13.75 4	296	508.984,321 422.904,651	297	508.980,659 422.899,627	6.217	297	508.980,659 422.899,627	298	508.978,024 422.895,668	4.756
298	508.978,024 422.895,668	299	508.976,165 422.892,676	3.522	299	508.976,165 422.892,676	300	508.969,973 422.881,327	12.92 8	300	508.969,973 422.881,327	301	508.953,151 422.854,399	31.75 1
301	508.953,151 422.854,399	302	508.945,207 422.847,053	10.82	302	508.945,207 422.847,053	303	508.944,229 422.845,528	1.812	303	508.944,229 422.845,528	304	508.940,715 422.840,222	6.364
304	508.940,715 422.840,222	305	508.931,872 422.828,235	14.89 6	305	508.931,872 422.828,235	306	508.920,962 422.812,289	19.32 1	306	508.920,962 422.812,289	307	508.917,95 422.806,802	6.259
307	508.917,95 422.806,802	308	508.913,212 422.799,287	8.884	308	508.913,212 422.799,287	309	508.910,569 422.794,862	5.154	309	508.910,569 422.794,862	310	508.906,381 422.784,871	10.83 3
310	508.906,381 422.784,871	311	508.904,736 422.780,045	5.099	311	508.904,736 422.780,045	312	508.899,743 422.768,627	12.46 2	312	508.899,743 422.768,627	313	508.894,316 422.755,786	13.94 1

Punct început	X / Y	Punct sfârșit	X / Y	Lungime segment	Punct început	X / Y	Punct sfârșit	X / Y	Lungime segment	Punct început	X / Y	Punct sfârșit	X / Y	Lungime segment
313	508.894,316 422.755,786	314	508.891,845 422.747,934	8.232	314	508.891,845 422.747,934	315	508.888,317 422.738,685	9.899	315	508.888,317 422.738,685	316	508.886,84 422.734,908	4.056
316	508.886,84 422.734,908	317	508.885,211 422.730,03	5.143	317	508.885,211 422.730,03	318	508.881,583 422.720,489	10.208	318	508.881,583 422.720,489	319	508.875,53 422.706,976	14.807
319	508.875,53 422.706,976	320	508.870,063 422.698,887	9.763	320	508.870,063 422.698,887	321	508.863,816 422.689,659	11.144	321	508.863,816 422.689,659	322	508.863,609 422.689,264	0.446
322	508.863,609 422.689,264	323	508.863,161 422.688,41	0.964	323	508.863,161 422.688,41	324	508.859,785 422.684,008	5.548	324	508.859,785 422.684,008	325	508.849,877 422.671,484	15.969
325	508.849,877 422.671,484	326	508.841,82 422.661,662	12.704	326	508.841,82 422.661,662	327	508.837,418 422.657,453	6.09	327	508.837,418 422.657,453	328	508.827,556 422.652,143	11.201
328	508.827,556 422.652,143	329	508.818,696 422.642,393	13.174	329	508.818,696 422.642,393	330	508.811,536 422.633,763	11.213	330	508.811,536 422.633,763	331	508.807,959 422.628,607	6.275
331	508.807,959 422.628,607	332	508.801,418 422.620,217	10.638	332	508.801,418 422.620,217	333	508.793,361 422.607,914	14.706	333	508.793,361 422.607,914	334	508.782,28 422.591,63	19.697
334	508.782,28 422.591,63	335	508.779,494 422.587,687	4.828	335	508.779,494 422.587,687	336	508.776,471 422.582,845	5.708	336	508.776,471 422.582,845	337	508.771,872 422.574,879	9.198
337	508.771,872 422.574,879	338	508.764,784 422.563,187	13.673	338	508.764,784 422.563,187	339	508.756,493 422.549,066	16.375	339	508.756,493 422.549,066	340	508.748,209 422.533,65	17.501
340	508.748,209 422.533,65	341	508.741,672 422.520,791	14.425	341	508.741,672 422.520,791	342	508.734,754 422.505,572	16.718	342	508.734,754 422.505,572	343	508.721,152 422.472,647	35.624
343	508.721,152 422.472,647	344	508.715,512 422.460,706	13.206	344	508.715,512 422.460,706	345	508.706,924 422.444,429	18.404	345	508.706,924 422.444,429	346	508.703,802 422.438,387	6.801
346	508.703,802 422.438,387	347	508.695,24 422.421,296	19.116	347	508.695,24 422.421,296	348	508.690,88 422.410,236	11.888	348	508.690,88 422.410,236	349	508.689,374 422.404,369	6.057
349	508.689,374 422.404,369	350	508.687,266 422.398,982	5.785	350	508.687,266 422.398,982	351	508.683,691 422.392,171	7.692	351	508.683,691 422.392,171	352	508.683,128 422.392,33	0.585
352	508.683,128 422.392,33	353	508.680,221 422.386,335	6.663	353	508.680,221 422.386,335	354	508.678,455 422.381,904	4.77	354	508.678,455 422.381,904	355	508.674,803 422.374,991	7.818
355	508.674,803 422.374,991	356	508.671,696 422.367,829	7.807	356	508.671,696 422.367,829	357	508.664,034 422.349,31	20.041	357	508.664,034 422.349,31	358	508.661,467 422.340,621	9.06
358	508.661,467 422.340,621	359	508.658,999 422.334,435	6.66	359	508.658,999 422.334,435	360	508.657,091 422.329,489	5.301	360	508.657,091 422.329,489	361	508.655,316 422.325,207	4.635
361	508.655,316 422.325,207	362	508.650,786 422.315,52	10.694	362	508.650,786 422.315,52	363	508.639,749 422.298,15	20.58	363	508.639,749 422.298,15	364	508.632,423 422.288,327	12.254
364	508.632,423 422.288,327	365	508.629,368 422.284,4	4.975	365	508.629,368 422.284,4	366	508.623,503 422.276,051	10.203	366	508.623,503 422.276,051	367	508.622,937 422.276,423	0.677
367	508.622,937 422.276,423	368	508.620,795 422.273,555	3.58	368	508.620,795 422.273,555	369	508.618,899 422.271,016	3.169	369	508.618,899 422.271,016	370	508.619,403 422.270,589	0.661
370	508.619,403 422.270,589	371	508.612,733 422.262,484	10.497	371	508.612,733 422.262,484	372	508.599,965 422.249,965	17.881	372	508.599,965 422.249,965	373	508.587,167 422.236,928	18.269
373	508.587,167 422.236,928	374	508.582,374 422.230,895	7.705	374	508.582,374 422.230,895	375	508.578,255 422.225,553	6.746	375	508.578,255 422.225,553	376	508.576,43 422.222,917	3.206
376	508.576,43 422.222,917	377	508.570,91 422.213,051	11.305	377	508.570,91 422.213,051	378	508.568,745 422.208,187	5.324	378	508.568,745 422.208,187	379	508.565,14 422.199,821	9.11
379	508.565,14 422.199,821	380	508.564,529 422.197,992	1.928	380	508.564,529 422.197,992	381	508.563,777 422.194,93	3.153	381	508.563,777 422.194,93	382	508.563,705 422.194,555	0.382
382	508.563,705 422.194,555	383	508.563,325 422.193,643	0.988	383	508.563,325 422.193,643	384	508.561,56 422.188,603	5.34	384	508.561,56 422.188,603	385	508.559,264 422.180,369	8.548
385	508.559,264 422.180,369	386	508.559,09 422.178,22	2.156	386	508.559,09 422.178,22	387	508.558,25 422.175,31	3.029	387	508.558,25 422.175,31	388	508.556,803 422.169,584	5.906
388	508.556,803 422.169,584	389	508.555,56 422.162,593	7.101	389	508.555,56 422.162,593	390	508.552,078 422.150,193	12.88	390	508.552,078 422.150,193	391	508.551,401 422.147,471	2.805
391	508.551,401 422.147,471	392	508.550,619 422.145,312	2.296	392	508.550,619 422.145,312	393	508.547,992 422.138,058	7.715	393	508.547,992 422.138,058	394	508.546,86 422.134,454	3.778
394	508.546,86 422.134,454	395	508.545,505 422.130,976	3.733	395	508.545,505 422.130,976	396	508.543,836 422.127,053	4.263	396	508.543,836 422.127,053	397	508.543,024 422.125,144	2.075
397	508.543,024 422.125,144	398	508.538,682 422.115,374	10.691	398	508.538,682 422.115,374	399	508.534,559 422.101,64	14.34	399	508.534,559 422.101,64	400	508.538,59 422.099,808	4.428
400	508.538,59 422.099,808	401	508.539,884 422.095,124	4.859	401	508.539,884 422.095,124	402	508.538,959 422.091,36	3.876	402	508.538,959 422.091,36	403	508.534,121 422.073,346	18.652
403	508.534,121 422.073,346	404	508.523,731 422.036,575	38.211	404	508.523,731 422.036,575	405	508.518,635 422.019,87	17.465	405	508.518,635 422.019,87	406	508.517,698 422.016,391	3.603
406	508.517,698 422.016,391	407	508.517,271 422.014,948	1.505	407	508.517,271 422.014,948	408	508.516,069 422.009,5	5.579	408	508.516,069 422.009,5	409	508.515,173 422.004,968	4.62
409	508.515,173 422.004,968	410	508.512,943 421.998,496	6.845	410	508.512,943 421.998,496	411	508.511,737 421.994,379	4.29	411	508.511,737 421.994,379	412	508.508,697 421.985,117	9.748

Punct început	X / Y	Punct sfârșit	X / Y	Lungime segment	Punct început	X / Y	Punct sfârșit	X / Y	Lungime segment	Punct început	X / Y	Punct sfârșit	X / Y	Lungime segment
412	508.508,697 421.985,117	413	508.505,804 421.970,108	15.285	413	508.505,804 421.970,108	414	508.502,266 421.956,079	14.468	414	508.502,266 421.956,079	415	508.497,058 421.932,35	24.294
415	508.497,058 421.932,35	416	508.496,756 421.930,275	2.097	416	508.496,756 421.930,275	1	508.494,502 421.920,891	9.651					

** Lungimile segmentelor sunt determinate în planul de proiecție Stereo 70 și sunt rotunjite la 1 milimetru.

*** Distanța dintre puncte este formată din segmente cumulate ce sunt mai mici decât valoarea 1 milimetru.

**DATE DESPRE IMOBILUL NR. 4873**

Oficiul de Cadastru și Publicitate Imobiliară ARGES
Biroul de Cadastru și Publicitate Imobiliară Campulung

A. Partea I. Descrierea imobilului

TEREN Intravilan

Adresa: Loc. Namaesti, Str Râului, Jud. Arges

Nr. Crt	Nr cadastral Nr. topografic	Suprafața* (mp)	Observații / Referințe
A1		276	Sector cadastral:0 Teren neimprejmuit;

B. Partea II. Proprietari și acte

Inscrieri privitoare la dreptul de proprietate și alte drepturi reale	Referințe
/	
Act Normativ nr. 7, din 13/03/1996 emis de PARLAMENT (art. 13 alin. 15);	
B1	A1
Inscrierea provizorie, drept de PROPRIETATE, dobandit prin Lege, cota actuala 1/1, cota initiala 1/1 1) COMUNA VALEA MARE PRAVĂȚ, CIF:5010196	

C. Partea III. SARCINI .

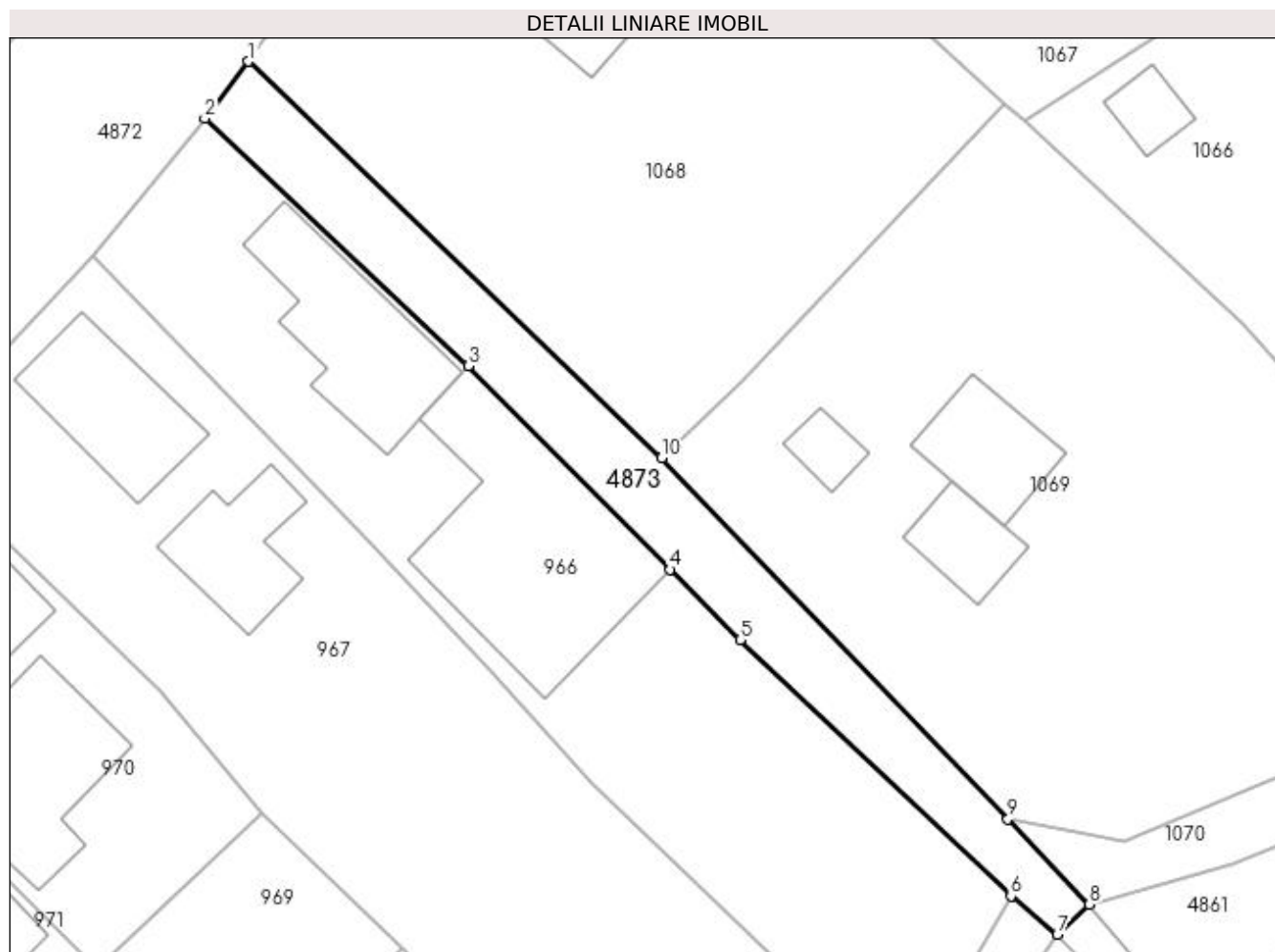
Inscrieri privind dezmembramintele dreptului de proprietate, drepturi reale de garanție și sarcini	Referințe
NU SUNT	

Anexa Nr. 1 La Partea I

Teren

Nr cadastral	Suprafața (mp)*	Observații / Referințe
	276	

* Suprafața este determinată în planul de proiecție Stereo 70.



Date referitoare la teren

Crt	Categorie folosință	Intra vilan	Suprafața (mp)	Tarla	Parcelă	Nr. topo	Observații / Referințe
1	drum	DA	276	15	Dc453	-	

Lungime Segmente

1) Valorile lungimilor segmentelor sunt obținute din proiecție în plan.

Punct început	X / Y	Punct sfârșit	X / Y	Lungime segment (** (m)
1	509.210,818 423.144,527	2	509.208,213 423.141,131	4.28
2	509.208,213 423.141,131	3	509.223,912 423.126,401	21.527
3	509.223,912 423.126,401	4	509.235,925 423.114,294	17.056
4	509.235,925 423.114,294	5	509.240,096 423.110,096	5.918
5	509.240,096 423.110,096	6	509.256,22 423.094,861	22.183

Punct început	X / Y	Punct sfârșit	X / Y	Lungime segment (** (m)
6	509.256,22 423.094,861	7	509.258,977 423.092,582	3.577
7	509.258,977 423.092,582	8	509.260,905 423.094,373	2.632
8	509.260,905 423.094,373	9	509.256,038 423.099,444	7.029
9	509.256,038 423.099,444	10	509.235,428 423.120,923	29.768
10	509.235,428 423.120,923	1	509.210,818 423.144,527	34.1

** Lungimile segmentelor sunt determinate în planul de proiecție Stereo 70 și sunt rotunjite la 1 milimetru.

*** Distanța dintre puncte este formată din segmente cumulate ce sunt mai mici decât valoarea 1 milimetru.

**DATE DESPRE IMOBILUL NR. 4874**

Oficiul de Cadastru și Publicitate Imobiliară ARGES
Biroul de Cadastru și Publicitate Imobiliară Campulung

A. Partea I. Descrierea imobilului

TEREN Necunoscut

Adresa: Loc. Namaesti, Jud. Arges

Nr. Crt	Nr cadastral Nr. topografic	Suprafața* (mp)	Observații / Referințe
A1		6.895	Sector cadastral:0 Teren neimprejmuit;

B. Partea II. Proprietari și acte

Inscrieri privitoare la dreptul de proprietate și alte drepturi reale	Referințe
/	
Act Normativ nr. 7, din 13/03/1996 emis de PARLAMENT (art. 13 alin. 15);	
B1	A1
Inscrierea provizorie, drept de PROPRIETATE, dobandit prin Lege, cota actuala 1/1, cota initiala 1/1 1) COMUNA VALEA MARE PRAVĂȚ, CIF:5010196	

C. Partea III. SARCINI .

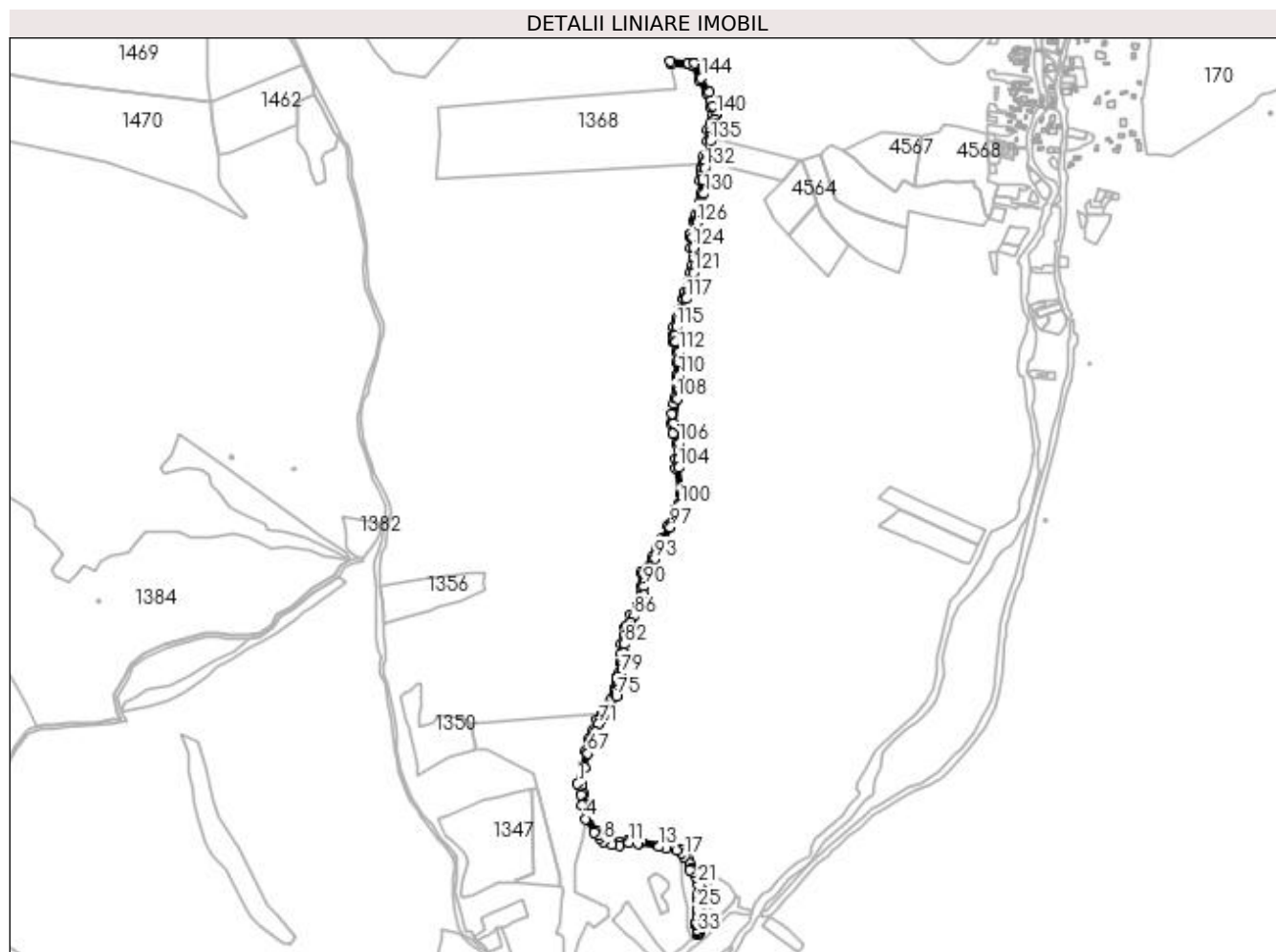
Inscrieri privind dezmembramintele dreptului de proprietate, drepturi reale de garanție și sarcini	Referințe
NU SUNT	

Anexa Nr. 1 La Partea I

Teren

Nr cadastral	Suprafața (mp)*	Observații / Referințe
	6.895	

* Suprafața este determinată în planul de proiecție Stereo 70.



Date referitoare la teren

Crt	Categorie folosință	Intravilan	Suprafața (mp)	Tarla	Parcelă	Nr. topo	Observații / Referințe
1	drum	DA	355	1	Dc4	-	
2	drum	NU	6.540	42	De705/1	-	

Lungime Segmente

1) Valorile lungimilor segmentelor sunt obținute din proiecție în plan.

Punct început	X / Y	Punct sfârșit	X / Y	Lungime segment	Punct început	X / Y	Punct sfârșit	X / Y	Lungime segment	Punct început	X / Y	Punct sfârșit	X / Y	Lungime segment
1	509.370,575 423.712,747	2	509.375,073 423.695,549	17.776	2	509.375,073 423.695,549	3	509.377,19 423.679,145	16.549	3	509.377,19 423.679,145	4	509.382,746 423.657,714	22.139
4	509.382,746 423.657,714	5	509.396,399 423.636,96	24.842	5	509.396,399 423.636,96	6	509.403,789 423.631,592	9.134	6	509.403,789 423.631,592	7	509.404,92 423.627,26	4.477
7	509.404,92 423.627,26	8	509.410,584 423.622,048	7.697	8	509.410,584 423.622,048	9	509.424,55 423.617,497	14.689	9	509.424,55 423.617,497	10	509.436,192 423.616,438	11.69
10	509.436,192 423.616,438	11	509.450,664 423.620,594	15.057	11	509.450,664 423.620,594	12	509.465,496 423.619,64	14.863	12	509.465,496 423.619,64	13	509.497,27 423.614,106	32.252
13	509.497,27 423.614,106	14	509.508,867 423.612,468	11.712	14	509.508,867 423.612,468	15	509.524,853 423.608,942	16.37	15	509.524,853 423.608,942	16	509.532,408 423.604,896	8.57

Punct început	X / Y	Punct sfârșit	X / Y	Lungime segment	Punct început	X / Y	Punct sfârșit	X / Y	Lungime segment	Punct început	X / Y	Punct sfârșit	X / Y	Lungime segment
16	509.532,408 423.604,896	17	509.536,851 423.598,782	7.558	17	509.536,851 423.598,782	18	509.545,695 423.578,516	22.112	18	509.545,695 423.578,516	19	509.550,806 423.573,902	6.886
19	509.550,806 423.573,902	20	509.555,685 423.566,273	9.056	20	509.555,685 423.566,273	21	509.558,472 423.555,065	11.549	21	509.558,472 423.555,065	22	509.559,529 423.548,715	6.437
22	509.559,529 423.548,715	23	509.558,923 423.542,146	6.597	23	509.558,923 423.542,146	24	509.556,456 423.533,205	9.275	24	509.556,456 423.533,205	25	509.556,935 423.517,393	15.819
25	509.556,935 423.517,393	26	509.557,769 423.514,182	3.318	26	509.557,769 423.514,182	27	509.556,799 423.504,268	9.961	27	509.556,799 423.504,268	28	509.555,823 423.496,889	7.443
28	509.555,823 423.496,889	29	509.555,699 423.493,35	3.541	29	509.555,699 423.493,35	30	509.555,81 423.491,78	1.574	30	509.555,81 423.491,78	31	509.556,813 423.484,503	7.346
31	509.556,813 423.484,503	32	509.556,947 423.483,926	0.592	32	509.556,947 423.483,926	33	509.556,961 423.480,511	3.415	33	509.556,961 423.480,511	34	509.557,454 423.477,686	2.868
34	509.557,454 423.477,686	35	509.560,495 423.479,073	3.342	35	509.560,495 423.479,073	36	509.561,393 423.501,462	22.407	36	509.561,393 423.501,462	37	509.562,946 423.512,657	11.302
37	509.562,946 423.512,657	38	509.559,673 423.517,127	5.54	38	509.559,673 423.517,127	39	509.559,329 423.532,873	15.75	39	509.559,329 423.532,873	40	509.561,62 423.541,804	9.22
40	509.561,62 423.541,804	41	509.562,398 423.549,499	7.734	41	509.562,398 423.549,499	42	509.561,995 423.557,643	8.154	42	509.561,995 423.557,643	43	509.560,472 423.566,776	9.259
43	509.560,472 423.566,776	44	509.557,88 423.572,445	6.233	44	509.557,88 423.572,445	45	509.553,594 423.577,27	6.454	45	509.553,594 423.577,27	46	509.548,124 423.581,526	6.931
46	509.548,124 423.581,526	47	509.545,613 423.587,71	6.674	47	509.545,613 423.587,71	48	509.544,455 423.594,562	6.949	48	509.544,455 423.594,562	49	509.542,389 423.598,955	4.855
49	509.542,389 423.598,955	50	509.534,393 423.609,123	12.935	50	509.534,393 423.609,123	51	509.525,546 423.611,934	9.283	51	509.525,546 423.611,934	52	509.510,233 423.615,995	15.842
52	509.510,233 423.615,995	53	509.469,442 423.621,946	41.223	53	509.469,442 423.621,946	54	509.449,44 423.623,67	20.076	54	509.449,44 423.623,67	55	509.436,071 423.620,968	13.639
55	509.436,071 423.620,968	56	509.425,111 423.621,965	11.005	56	509.425,111 423.621,965	57	509.412,897 423.624,876	12.556	57	509.412,897 423.624,876	58	509.407,904 423.628,79	6.344
58	509.407,904 423.628,79	59	509.406,857 423.633,516	4.841	59	509.406,857 423.633,516	60	509.399,129 423.639,318	9.664	60	509.399,129 423.639,318	61	509.386,962 423.659,385	23.467
61	509.386,962 423.659,385	62	509.381,617 423.680,001	21.298	62	509.381,617 423.680,001	63	509.379,499 423.696,41	16.545	63	509.379,499 423.696,41	64	509.376,538 423.707,732	11.703
64	509.376,538 423.707,732	65	509.375,218 423.712,778	5.216	65	509.375,218 423.712,778	66	509.381,308 423.737,39	25.354	66	509.381,308 423.737,39	67	509.386,207 423.759,786	22.926
67	509.386,207 423.759,786	68	509.386,839 423.762,674	2.956	68	509.386,839 423.762,674	69	509.392,259 423.780,481	18.614	69	509.392,259 423.780,481	70	509.398,273 423.793,817	14.629
70	509.398,273 423.793,817	71	509.402,805 423.805,419	12.456	71	509.402,805 423.805,419	72	509.404,724 423.810,33	5.273	72	509.404,724 423.810,33	73	509.411,634 423.819,956	11.849
73	509.411,634 423.819,956	74	509.422,729 423.831,862	16.274	74	509.422,729 423.831,862	75	509.430,864 423.848,133	18.191	75	509.430,864 423.848,133	76	509.432,833 423.852,072	4.404
76	509.432,833 423.852,072	77	509.436,31 423.871,388	19.626	77	509.436,31 423.871,388	78	509.437,727 423.879,264	8.002	78	509.437,727 423.879,264	79	509.438,301 423.883,51	4.285
79	509.438,301 423.883,51	80	509.441,188 423.901,095	17.82	80	509.441,188 423.901,095	81	509.442,533 423.916,157	15.122	81	509.442,533 423.916,157	82	509.443,282 423.930,228	14.091
82	509.443,282 423.930,228	83	509.447,807 423.942,711	13.278	83	509.447,807 423.942,711	84	509.449,999 423.956,795	14.254	84	509.449,999 423.956,795	85	509.453,771 423.964,847	8.892
85	509.453,771 423.964,847	86	509.457,883 423.973,625	9.693	86	509.457,883 423.973,625	87	509.467,242 423.989,224	18.191	87	509.467,242 423.989,224	88	509.467,481 423.989,622	0.464
88	509.467,481 423.989,622	89	509.474,477 424.007,368	19.075	89	509.474,477 424.007,368	90	509.473,925 424.020,071	12.715	90	509.473,925 424.020,071	91	509.473,765 424.040,486	20.416
91	509.473,765 424.040,486	92	509.478,538 424.046,892	7.989	92	509.478,538 424.046,892	93	509.490,589 424.063,068	20.172	93	509.490,589 424.063,068	94	509.497,343 424.076,384	14.931
94	509.497,343 424.076,384	95	509.497,898 424.077,478	1.227	95	509.497,898 424.077,478	96	509.506,622 424.093,626	18.354	96	509.506,622 424.093,626	97	509.515,157 424.112,48	20.696
97	509.515,157 424.112,48	98	509.518,287 424.119,431	7.623	98	509.518,287 424.119,431	99	509.526,543 424.137,761	20.103	99	509.526,543 424.137,761	100	509.531,502 424.147,342	10.788
100	509.531,502 424.147,342	101	509.533,704 424.158,495	11.368	101	509.533,704 424.158,495	102	509.534,873 424.164,418	6.037	102	509.534,873 424.164,418	103	509.533,765 424.171,411	7.08
103	509.533,765 424.171,411	104	509.528,396 424.205,293	34.305	104	509.528,396 424.205,293	105	509.527,665 424.219,026	13.752	105	509.527,665 424.219,026	106	509.528,747 424.243,138	24.136
106	509.528,747 424.243,138	107	509.520,485 424.274,058	32.005	107	509.520,485 424.274,058	108	509.525,96 424.312,889	39.215	108	509.525,96 424.312,889	109	509.528,857 424.327,933	15.32
109	509.528,857 424.327,933	110	509.529,525 424.348,66	20.738	110	509.529,525 424.348,66	111	509.529,739 424.368,954	20.295	111	509.529,739 424.368,954	112	509.528,857 424.386,15	17.219
112	509.528,857 424.386,15	113	509.524,023 424.402,125	16.69	113	509.524,023 424.402,125	114	509.524,023 424.411,832	9.707	114	509.524,023 424.411,832	115	509.525,218 424.424,575	12.799

Punct început	X / Y	Punct sfârșit	X / Y	Lungime segment	Punct început	X / Y	Punct sfârșit	X / Y	Lungime segment	Punct început	X / Y	Punct sfârșit	X / Y	Lungime segment
115	509.525,218 424.424,575	116	509.529,704 424.436,609	12.84 3	116	509.529,704 424.436,609	117	509.540,157 424.468,391	33.45 7	117	509.540,157 424.468,391	118	509.540,79 424.471,153	2.834
118	509.540,79 424.471,153	119	509.542,472 424.478,493	7.53	119	509.542,472 424.478,493	120	509.547,976 424.493,524	16.00 7	120	509.547,976 424.493,524	121	509.551,406 424.508,53	15.39 3
121	509.551,406 424.508,53	122	509.554,915 424.521,469	13.40 6	122	509.554,915 424.521,469	123	509.555,151 424.534,42	12.95 3	123	509.555,151 424.534,42	124	509.550,684 424.548,245	14.52 9
124	509.550,684 424.548,245	125	509.550,488 424.564,305	16.06 1	125	509.550,488 424.564,305	126	509.556,449 424.586,708	23.18 2	126	509.556,449 424.586,708	127	509.557,623 424.590,604	4.069
127	509.557,623 424.590,604	128	509.560,475 424.600,056	9.873	128	509.560,475 424.600,056	129	509.564,771 424.616,599	17.09 2	129	509.564,771 424.616,599	130	509.567,654 424.632,345	16.00 8
130	509.567,654 424.632,345	131	509.566,166 424.653,809	21.51 6	131	509.566,166 424.653,809	132	509.568,85 424.672,388	18.77 2	132	509.568,85 424.672,388	133	509.570,382 424.683,109	10.83
133	509.570,382 424.683,109	134	509.571,362 424.689,97	6.931	134	509.571,362 424.689,97	135	509.577,144 424.714,384	25.08 9	135	509.577,144 424.714,384	136	509.577,213 424.719,854	5.47
136	509.577,213 424.719,854	137	509.577,35 424.730,618	10.76 5	137	509.577,35 424.730,618	138	509.582,988 424.742,5	13.15 2	138	509.582,988 424.742,5	139	509.584,896 424.748,559	6.352
139	509.584,896 424.748,559	140	509.587,16 424.755,75	7.539	140	509.587,16 424.755,75	141	509.582,219 424.768,22	13.41 3	141	509.582,219 424.768,22	142	509.579,492 424.778,252	10.39 6
142	509.579,492 424.778,252	143	509.576,207 424.790,335	12.52 2	143	509.576,207 424.790,335	144	509.563,514 424.812,495	25.53 8	144	509.563,514 424.812,495	145	509.552,294 424.835,87	25.92 8
145	509.552,294 424.835,87	146	509.542,014 424.836,598	10.30 6	146	509.542,014 424.836,598	147	509.514,769 424.838,527	27.31 3	147	509.514,769 424.838,527	148	509.515,847 424.833,939	4.713
148	509.515,847 424.833,939	149	509.549,368 424.831,566	33.60 5	149	509.549,368 424.831,566	150	509.559,528 424.810,4	23.47 8	150	509.559,528 424.810,4	151	509.572,016 424.788,598	25.12 5
151	509.572,016 424.788,598	152	509.577,943 424.766,796	22.59 3	152	509.577,943 424.766,796	153	509.582,388 424.755,578	12.06 7	153	509.582,388 424.755,578	154	509.578,789 424.744,148	11.98 3
154	509.578,789 424.744,148	155	509.572,863 424.731,659	13.82 4	155	509.572,863 424.731,659	156	509.572,651 424.714,938	16.72 2	156	509.572,651 424.714,938	157	509.566,936 424.690,808	24.79 8
157	509.566,936 424.690,808	158	509.565,266 424.679,118	11.80 9	158	509.565,266 424.679,118	159	509.564,396 424.673,028	6.152	159	509.564,396 424.673,028	160	509.563,686 424.668,112	4.967
160	509.563,686 424.668,112	161	509.563,385 424.666,028	2.106	161	509.563,385 424.666,028	162	509.561,644 424.653,977	12.17 6	162	509.561,644 424.653,977	163	509.563,126 424.632,599	21.42 9
163	509.563,126 424.632,599	164	509.560,374 424.617,571	15.27 8	164	509.560,374 424.617,571	165	509.556,141 424.601,272	16.84	165	509.556,141 424.601,272	166	509.553,923 424.593,92	7.679
166	509.553,923 424.593,92	167	509.553,315 424.591,903	2.107	167	509.553,315 424.591,903	168	509.552,119 424.587,937	4.142	168	509.552,119 424.587,937	169	509.547,167 424.569,326	19.25 9
169	509.547,167 424.569,326	170	509.546,905 424.568,343	1.017	170	509.546,905 424.568,343	171	509.545,981 424.564,866	3.598	171	509.545,981 424.564,866	172	509.546,193 424.547,509	17.35 8
172	509.546,193 424.547,509	173	509.550,638 424.533,751	14.45 8	173	509.550,638 424.533,751	174	509.550,426 424.522,109	11.64 4	174	509.550,426 424.522,109	175	509.547,039 424.509,621	12.93 9
175	509.547,039 424.509,621	176	509.543,653 424.494,804	15.19 9	176	509.543,653 424.494,804	177	509.538,149 424.479,775	16.00 5	177	509.538,149 424.479,775	178	509.537,057 424.475,011	4.888
178	509.537,057 424.475,011	179	509.535,821 424.469,615	5.536	179	509.535,821 424.469,615	180	509.529,682 424.451,412	19.21	180	509.529,682 424.451,412	181	509.525,449 424.438,077	13.99 1
181	509.525,449 424.438,077	182	509.520,793 424.425,589	13.32 8	182	509.520,793 424.425,589	183	509.519,523 424.412,042	13.60 6	183	509.519,523 424.412,042	184	509.519,523 424.401,459	10.58 3
184	509.519,523 424.401,459	185	509.524,391 424.385,372	16.80 7	185	509.524,391 424.385,372	186	509.525,238 424.368,862	16.53 2	186	509.525,238 424.368,862	187	509.525,026 424.348,754	20.10 9
187	509.525,026 424.348,754	188	509.524,968 424.346,896	1.859	188	509.524,968 424.346,896	189	509.524,371 424.328,434	18.47 2	189	509.524,371 424.328,434	190	509.521,528 424.313,672	15.03 3
190	509.521,528 424.313,672	191	509.520,153 424.305,12	8.662	191	509.520,153 424.305,12	192	509.517,774 424.289,111	16.18 5	192	509.517,774 424.289,111	193	509.515,924 424.273,823	15.4
193	509.515,924 424.273,823	194	509.519,421 424.258,417	15.79 8	194	509.519,421 424.258,417	195	509.524,217 424.242,571	16.55 6	195	509.524,217 424.242,571	196	509.523,16 424.219,007	23.58 8
196	509.523,16 424.219,007	197	509.523,915 424.204,82	14.20 7	197	509.523,915 424.204,82	198	509.530,303 424.164,504	40.81 9	198	509.530,303 424.164,504	199	509.527,211 424.148,842	15.96 4
199	509.527,211 424.148,842	200	509.522,49 424.139,721	10.27	200	509.522,49 424.139,721	201	509.511,056 424.114,332	27.84 5	201	509.511,056 424.114,332	202	509.502,588 424.095,626	20.53 3
202	509.502,588 424.095,626	203	509.493,911 424.079,566	18.25 4	203	509.493,911 424.079,566	204	509.486,75 424.065,447	15.83 1	204	509.486,75 424.065,447	205	509.469,253 424.041,962	29.28 6
205	509.469,253 424.041,962	206	509.469,426 424.019,956	22.00 7	206	509.469,426 424.019,956	207	509.469,94 424.008,128	11.83 9	207	509.469,94 424.008,128	208	509.463,431 423.991,618	17.74 7
208	509.463,431 423.991,618	209	509.453,906 423.975,743	18.51 3	209	509.453,906 423.975,743	210	509.445,651 423.958,122	19.45 9	210	509.445,651 423.958,122	211	509.445,223 423.955,374	2.781
211	509.445,223 423.955,374	212	509.443,428 423.943,834	11.67 9	212	509.443,428 423.943,834	213	509.438,824 423.931,134	13.50 9	213	509.438,824 423.931,134	214	509.438,044 423.916,477	14.67 8

Punct început	X / Y	Punct sfârșit	X / Y	Lungime segment
214	509.438,044 423.916,477	215	509.436,721 423.901,66	14.876
217	509.433,281 423.879,964	218	509.431,881 423.872,185	7.904
220	509.430,736 423.865,825	221	509.430,138 423.862,498	3.38
223	509.428,519 423.853,506	224	509.424,531 423.845,53	8.917
226	509.418,994 423.834,455	227	509.408,146 423.822,814	15.912
229	509.394,123 423.795,562	230	509.388,038 423.782,068	14.803
232	509.376,925 423.738,411	1	509.370,575 423.712,747	26.438

Punct început	X / Y	Punct sfârșit	X / Y	Lungime segment
215	509.436,721 423.901,66	216	509.433,85 423.884,176	17.718
218	509.431,881 423.872,185	219	509.431,334 423.869,145	3.089
221	509.430,138 423.862,498	222	509.428,937 423.855,828	6.777
224	509.424,531 423.845,53	225	509.421,763 423.839,993	6.19
227	509.408,146 423.822,814	228	509.400,738 423.812,495	12.703
230	509.388,038 423.782,068	231	509.382,481 423.763,812	19.083

Punct început	X / Y	Punct sfârșit	X / Y	Lungime segment
216	509.433,85 423.884,176	217	509.433,281 423.879,964	4.25
219	509.431,334 423.869,145	220	509.430,736 423.865,825	3.373
222	509.428,937 423.855,828	223	509.428,519 423.853,506	2.359
225	509.421,763 423.839,993	226	509.418,994 423.834,455	6.192
228	509.400,738 423.812,495	229	509.394,123 423.795,562	18.179
231	509.382,481 423.763,812	232	509.376,925 423.738,411	26.002

** Lungimile segmentelor sunt determinate în planul de proiecție Stereo 70 și sunt rotunjite la 1 milimetru.

*** Distanța dintre puncte este formată din segmente cumulate ce sunt mai mici decât valoarea 1 milimetru.

**DATE DESPRE IMOBILUL NR. 4875**

Oficiul de Cadastru și Publicitate Imobiliară ARGES
Biroul de Cadastru și Publicitate Imobiliară Campulung

A. Partea I. Descrierea imobilului

TEREN Intravilan

Adresa: Loc. Namaesti, Str Valea Cirsti, Jud. Arges, DC 187

Nr. Crt	Nr cadastral Nr. topografic	Suprafața* (mp)	Observații / Referințe
A1	82323	Din acte: 3.033 Masurata: 3.437	Sector cadastral:0 Teren neimprejmuit;

B. Partea II. Proprietari și acte

Inscrieri privitoare la dreptul de proprietate și alte drepturi reale	Referințe
22280 / 26/11/2020	
Act Normativ nr. 609 bis, din 16/08/2002 emis de Guvernul Romaniei (act administrativ nr 5355 din 20.11.2020, emis de Primaria Valea Mare Pravat;act administrativ nr 5354 din 20.11.2020, emis de Primaria Valea Mare Pravat;act administrativ nr 5660 din 10.12.2020, emis de Primaria Valea Mare Pravat;act administrativ nr 5354 din 20.11.2020, emis de Primaria Valea Mare Pravat);	
B1	A1
Intabulare, drept de PROPRIETATE-domeniul public, dobandit prin Lege, cota actuala 1/1, cota initiala 1/1 1) COMUNA VALEA MARE PRAVAT, CIF:5010196	

C. Partea III. SARCINI .

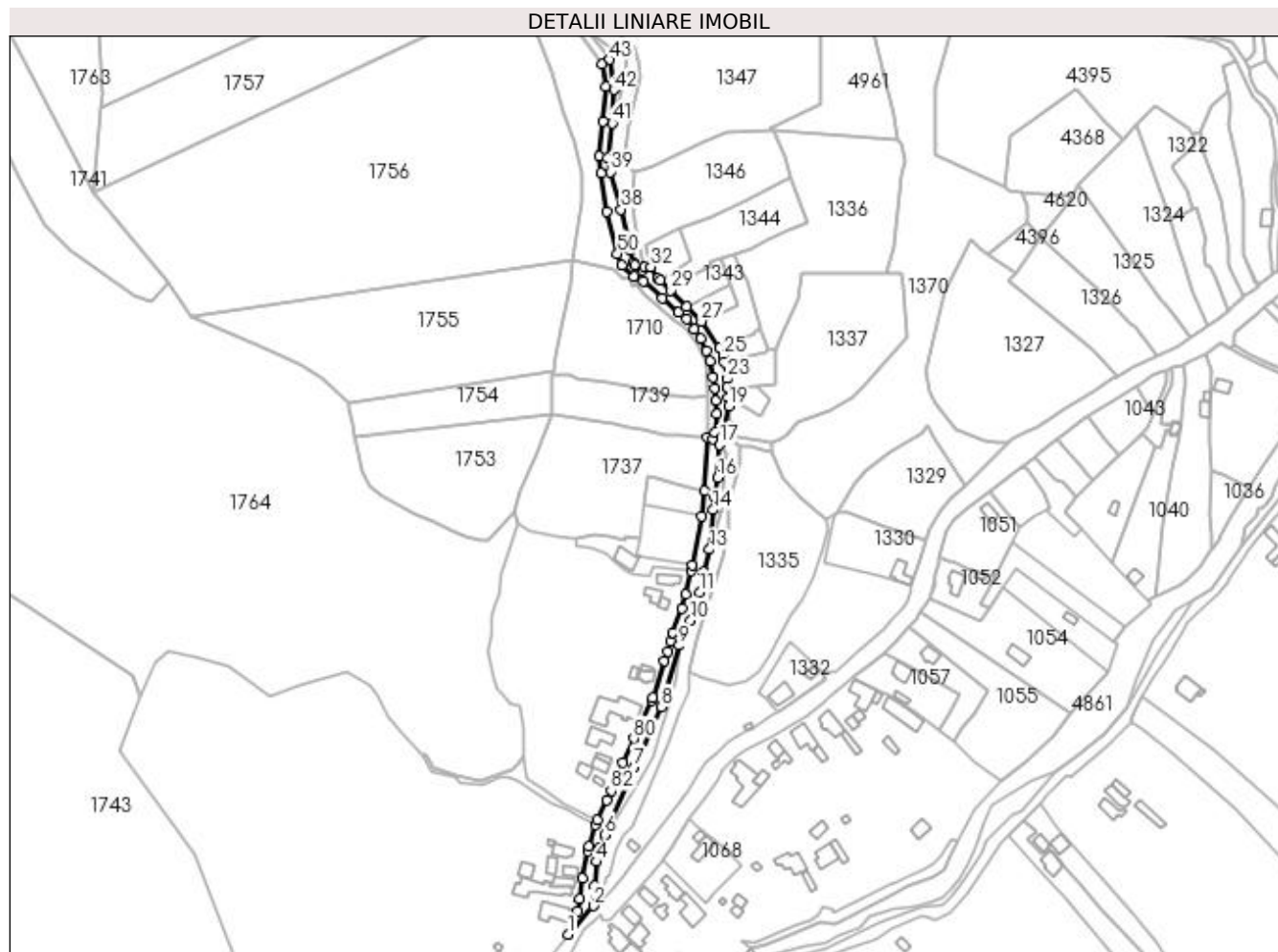
Inscrieri privind dezmembramintele dreptului de proprietate, drepturi reale de garanție și sarcini	Referințe
NU SUNT	

Anexa Nr. 1 La Partea I

Teren

Nr cadastral	Suprafața (mp)*	Observații / Referințe
82323	Din acte: 3.033 Masurata: 3.437	

* Suprafața este determinată în planul de proiecție Stereo 70.



Date referitoare la teren

Crt	Categorie folosință	Intravilan	Suprafața (mp)	Tarla	Parcelă	Nr. topo	Observații / Referințe
1	drum	DA	3.437	-	DC 187	-	

Lungime Segmente

1) Valorile lungimilor segmentelor sunt obținute din proiecție în plan.

Punct început	X / Y	Punct sfârșit	X / Y	Lungime segment	Punct început	X / Y	Punct sfârșit	X / Y	Lungime segment	Punct început	X / Y	Punct sfârșit	X / Y	Lungime segment
1	509.157,339 423.102,715	2	509.171,703 423.118,869	21.617	2	509.171,703 423.118,869	3	509.172,256 423.130,344	11.488	3	509.172,256 423.130,344	4	509.173,317 423.143,908	13.605
4	509.173,317 423.143,908	5	509.175,466 423.152,085	8.455	5	509.175,466 423.152,085	6	509.178,035 423.159,264	7.625	6	509.178,035 423.159,264	7	509.194,984 423.197,786	42.086
7	509.194,984 423.197,786	8	509.210,51 423.231,817	37.405	8	509.210,51 423.231,817	9	509.220,486 423.266,67	36.253	9	509.220,486 423.266,67	10	509.227,034 423.281,041	15.792
10	509.227,034 423.281,041	11	509.232,107 423.296,805	16.56	11	509.232,107 423.296,805	12	509.234,262 423.308,304	11.699	12	509.234,262 423.308,304	13	509.237,691 423.321,182	13.327
13	509.237,691 423.321,182	14	509.239,613 423.343,689	22.589	14	509.239,613 423.343,689	15	509.240,867 423.350,704	7.126	15	509.240,867 423.350,704	16	509.242,347 423.361,851	11.245

Punct început	X / Y	Punct sfârșit	X / Y	Lungime segment	Punct început	X / Y	Punct sfârșit	X / Y	Lungime segment	Punct început	X / Y	Punct sfârșit	X / Y	Lungime segment
16	509.242,347 423.361,851	17	509.243,409 423.380,568	18.747	17	509.243,409 423.380,568	18	509.244,952 423.385,106	4.793	18	509.244,952 423.385,106	19	509.248,819 423.402,59	17.907
19	509.248,819 423.402,59	20	509.248,152 423.407,399	4.855	20	509.248,152 423.407,399	21	509.247,611 423.413,344	5.97	21	509.247,611 423.413,344	22	509.248,259 423.413,396	0.65
22	509.248,259 423.413,396	23	509.247,89 423.418,018	4.637	23	509.247,89 423.418,018	24	509.246,095 423.427,523	9.673	24	509.246,095 423.427,523	25	509.245,273 423.430,814	3.392
25	509.245,273 423.430,814	26	509.243,308 423.435,648	5.218	26	509.243,308 423.435,648	27	509.233,087 423.450,756	18.241	27	509.233,087 423.450,756	28	509.224,47 423.459,103	11.997
28	509.224,47 423.459,103	29	509.215,587 423.468,34	12.815	29	509.215,587 423.468,34	30	509.209,75 423.474,097	8.198	30	509.209,75 423.474,097	31	509.208,163 423.474,948	1.801
31	509.208,163 423.474,948	32	509.204,479 423.481,713	7.703	32	509.204,479 423.481,713	33	509.200,726 423.481,323	3.773	33	509.200,726 423.481,323	34	509.199,509 423.479,753	1.986
34	509.199,509 423.479,753	35	509.195,428 423.482,545	4.945	35	509.195,428 423.482,545	36	509.194,14 423.484,159	2.065	36	509.194,14 423.484,159	37	509.192,655 423.491,148	7.145
37	509.192,655 423.491,148	38	509.187,464 423.514,286	23.713	38	509.187,464 423.514,286	39	509.181,337 423.535,609	22.186	39	509.181,337 423.535,609	40	509.180,019 423.543,653	8.151
40	509.180,019 423.543,653	41	509.182,486 423.563,22	19.722	41	509.182,486 423.563,22	42	509.183,344 423.582,261	19.06	42	509.183,344 423.582,261	43	509.180,89 423.599,29	17.205
43	509.180,89 423.599,29	44	509.176,734 423.597,061	4.716	44	509.176,734 423.597,061	45	509.178,791 423.583,817	13.403	45	509.178,791 423.583,817	46	509.177,185 423.564,066	19.816
46	509.177,185 423.564,066	47	509.175,319 423.544,305	19.849	47	509.175,319 423.544,305	48	509.176,248 423.535,074	9.278	48	509.176,248 423.535,074	49	509.179,188 423.512,852	22.416
49	509.179,188 423.512,852	50	509.185,317 423.489,216	24.418	50	509.185,317 423.489,216	51	509.187,95 423.482,721	7.008	51	509.187,95 423.482,721	52	509.194,699 423.476,002	9.523
52	509.194,699 423.476,002	53	509.200,243 423.473,581	6.05	53	509.200,243 423.473,581	54	509.210,65 423.463,645	14.389	54	509.210,65 423.463,645	55	509.219,93 423.455,705	12.213
55	509.219,93 423.455,705	56	509.224,521 423.451,914	5.954	56	509.224,521 423.451,914	57	509.229,18 423.446,43	7.196	57	509.229,18 423.446,43	58	509.232,734 423.440,912	6.563
58	509.232,734 423.440,912	59	509.236,07 423.434,11	7.576	59	509.236,07 423.434,11	60	509.238,084 423.428,176	6.266	60	509.238,084 423.428,176	61	509.239,507 423.418,877	9.407
61	509.239,507 423.418,877	62	509.240,6 423.412,876	6.1	62	509.240,6 423.412,876	63	509.241,421 423.405,627	7.295	63	509.241,421 423.405,627	64	509.241,695 423.398,036	7.596
64	509.241,695 423.398,036	65	509.240,805 423.387,504	10.57	65	509.240,805 423.387,504	66	509.239,71 423.383,812	3.851	66	509.239,71 423.383,812	67	509.236,355 423.385,013	3.563
67	509.236,355 423.385,013	68	509.234,586 423.354,665	30.4	68	509.234,586 423.354,665	69	509.233,063 423.340,24	14.505	69	509.233,063 423.340,24	70	509.228,16 423.312,295	28.372
70	509.228,16 423.312,295	71	509.227,417 423.309,013	3.365	71	509.227,417 423.309,013	72	509.224,343 423.295,69	13.673	72	509.224,343 423.295,69	73	509.221,87 423.287,917	8.157
73	509.221,87 423.287,917	74	509.216,92 423.274,114	14.664	74	509.216,92 423.274,114	75	509.215,459 423.268,833	5.479	75	509.215,459 423.268,833	76	509.213,776 423.263,388	5.699
76	509.213,776 423.263,388	77	509.212,136 423.258,08	5.556	77	509.212,136 423.258,08	78	509.205,511 423.237,258	21.851	78	509.205,511 423.237,258	79	509.204,76 423.235,572	1.846
79	509.204,76 423.235,572	80	509.194,602 423.213,911	23.925	80	509.194,602 423.213,911	81	509.188,425 423.200,265	14.979	81	509.188,425 423.200,265	82	509.181,794 423.184,321	17.268
82	509.181,794 423.184,321	83	509.179,322 423.178,974	5.891	83	509.179,322 423.178,974	84	509.173,829 423.167,511	12.711	84	509.173,829 423.167,511	85	509.172,736 423.164,806	2.917
85	509.172,736 423.164,806	86	509.169,191 423.152,498	12.808	86	509.169,191 423.152,498	87	509.168,394 423.150,109	2.518	87	509.168,394 423.150,109	88	509.165,497 423.134,736	15.644
88	509.165,497 423.134,736	89	509.164,087 423.123,076	11.745	89	509.164,087 423.123,076	90	509.162,553 423.116,086	7.156	90	509.162,553 423.116,086	1	509.157,339 423.102,715	14.352

** Lungimile segmentelor sunt determinate în planul de proiecție Stereo 70 și sunt rotunjite la 1 milimetru.

*** Distanța dintre puncte este formată din segmente cumulate ce sunt mai mici decât valoarea 1 milimetru.

**DATE DESPRE IMOBILUL NR. 4876**

Oficiul de Cadastru și Publicitate Imobiliară ARGES
Biroul de Cadastru și Publicitate Imobiliară Campulung

A. Partea I. Descrierea imobilului

TEREN Extravilan

Adresa: Jud. Arges

Nr. Crt	Nr cadastral Nr. topografic	Suprafața* (mp)	Observații / Referințe
A1		17.749	Sector cadastral:0 Teren neimprejmuit;

B. Partea II. Proprietari și acte

Inscrieri privitoare la dreptul de proprietate și alte drepturi reale	Referințe
/	
Act Normativ nr. 7, din 13/03/1996 emis de PARLAMENT (art. 13 alin. 15);	
B1	Inscrierea provizorie, drept de PROPRIETATE, dobandit prin Lege, cota actuala 1/1, cota initiala 1/1
	1) COMUNA VALEA MARE PRAVĂȚ, CIF:5010196

C. Partea III. SARCINI .

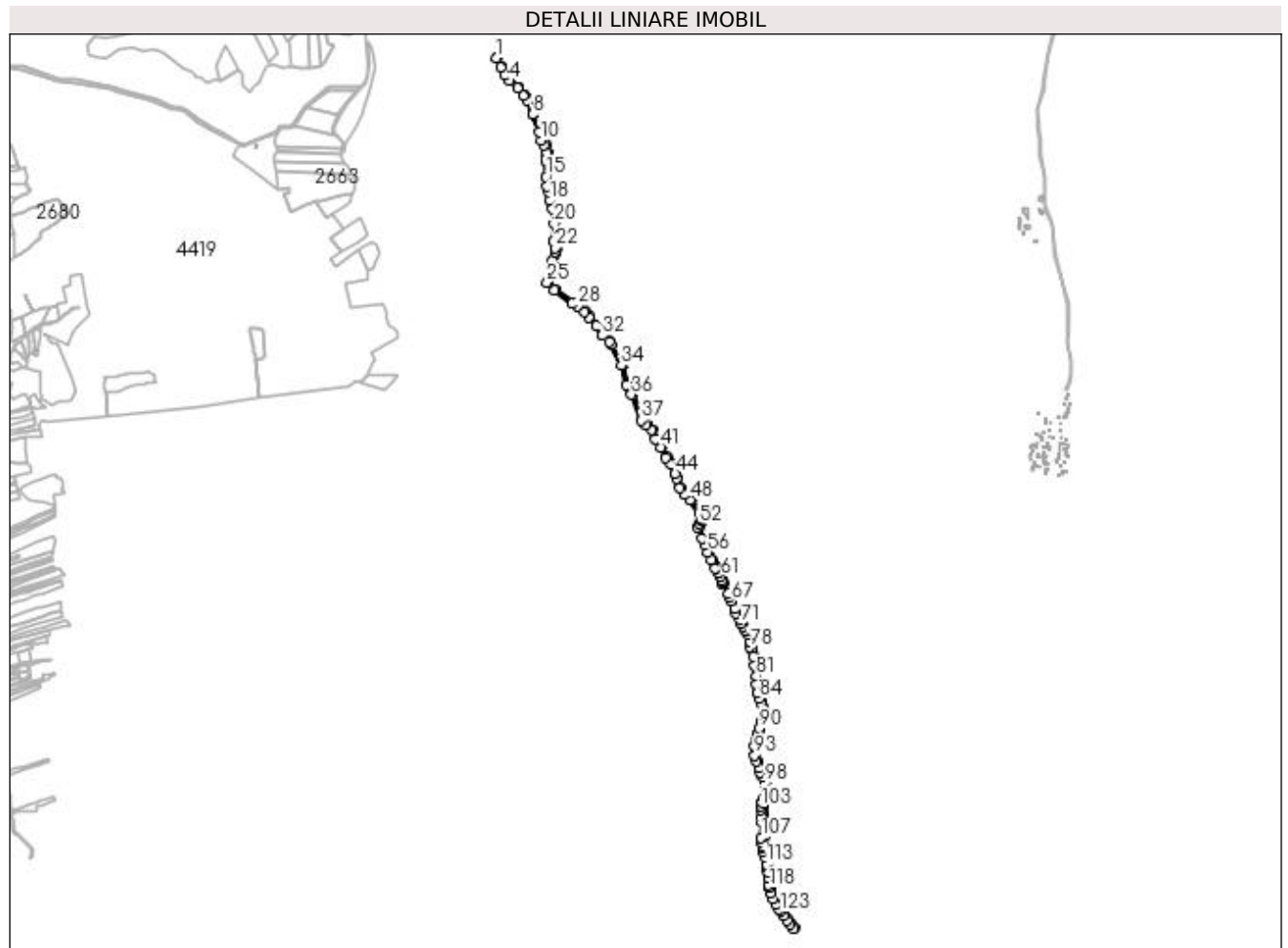
Inscrieri privind dezmembramintele dreptului de proprietate, drepturi reale de garanție și sarcini	Referințe
NU SUNT	

Anexa Nr. 1 La Partea I

Teren

Nr cadastral	Suprafața (mp)*	Observații / Referințe
	17.749	

* Suprafața este determinată în planul de proiecție Stereo 70.



Date referitoare la teren

Crt	Categorie folosință	Intravilan	Suprafața (mp)	Tarla	Parcelă	Nr. topo	Observații / Referințe
1	drum	NU	17.749	46	De808	-	

Lungime Segmente

1) Valorile lungimilor segmentelor sunt obținute din proiecție în plan.

Punct început	X / Y	Punct sfârșit	X / Y	Lungime segment	Punct început	X / Y	Punct sfârșit	X / Y	Lungime segment	Punct început	X / Y	Punct sfârșit	X / Y	Lungime segment
1	508.055,068 426.884,767	2	508.070,272 426.849,001	38.86 3	2	508.070,272 426.849,001	3	508.085,546 426.819,697	33.04 6	3	508.085,546 426.819,697	4	508.104,028 426.797,655	28.76 5
4	508.104,028 426.797,655	5	508.134,777 426.771,963	40.07	5	508.134,777 426.771,963	6	508.155,73 426.741,911	36.63 5	6	508.155,73 426.741,911	7	508.170,619 426.724,774	22.70 2
7	508.170,619 426.724,774	8	508.190,578 426.670,368	57.95 1	8	508.190,578 426.670,368	9	508.215,936 426.605,212	69.91 7	9	508.215,936 426.605,212	10	508.222,66 426.573,889	32.03 7
10	508.222,66 426.573,889	11	508.236,126 426.555,05	23.15 7	11	508.236,126 426.555,05	12	508.245,16 426.525,429	30.96 8	12	508.245,16 426.525,429	13	508.246,799 426.513,38	12.16
13	508.246,799 426.513,38	14	508.241,531 426.493,114	20.93 9	14	508.241,531 426.493,114	15	508.241,571 426.436,269	56.84 5	15	508.241,571 426.436,269	16	508.245,103 426.400,952	35.49 3
16	508.245,103 426.400,952	17	508.250,588 426.377,793	23.8	17	508.250,588 426.377,793	18	508.255,012 426.345,67	32.42 6	18	508.255,012 426.345,67	19	508.265,475 426.316,101	31.36 6

Punct început	X / Y	Punct sfârșit	X / Y	Lungime segment	Punct început	X / Y	Punct sfârșit	X / Y	Lungime segment	Punct început	X / Y	Punct sfârșit	X / Y	Lungime segment
19	508.265,475 426.316,101	20	508.272,262 426.257,946	58.55	20	508.272,262 426.257,946	21	508.269,042 426.192,379	65.64 6	21	508.269,042 426.192,379	22	508.277,611 426.165,564	28.15 1
22	508.277,611 426.165,564	23	508.277,934 426.150,172	15.39 5	23	508.277,934 426.150,172	24	508.266,904 426.118,778	33.27 5	24	508.266,904 426.118,778	25	508.246,38 426.036,594	84.70 8
25	508.246,38 426.036,594	26	508.273,004 426.007,276	39.60 3	26	508.273,004 426.007,276	27	508.341,185 425.956,881	84.78 4	27	508.341,185 425.956,881	28	508.360,169 425.947,788	21.04 9
28	508.360,169 425.947,788	29	508.387,015 425.926,273	34.40 4	29	508.387,015 425.926,273	30	508.403,744 425.904,106	27.77 1	30	508.403,744 425.904,106	31	508.431,912 425.872,533	42.31 2
31	508.431,912 425.872,533	32	508.454,173 425.835,953	42.82 1	32	508.454,173 425.835,953	33	508.480,457 425.813,025	34.87 9	33	508.480,457 425.813,025	34	508.527,278 425.723,613	100.9 29
34	508.527,278 425.723,613	35	508.547,116 425.649,568	76.65 6	35	508.547,116 425.649,568	36	508.564,482 425.613,643	39.90 2	36	508.564,482 425.613,643	37	508.603,28 425.515,27	105.7 47
37	508.603,28 425.515,27	38	508.621,505 425.497,541	25.42 6	38	508.621,505 425.497,541	39	508.639,392 425.480,303	24.84 1	39	508.639,392 425.480,303	40	508.653,422 425.444,029	38.89 3
40	508.653,422 425.444,029	41	508.676,469 425.414,067	37.80 1	41	508.676,469 425.414,067	42	508.694,979 425.375,22	43.03 1	42	508.694,979 425.375,22	43	508.711,846 425.351,695	28.94 7
43	508.711,846 425.351,695	44	508.730,68 425.314,156	41.99 9	44	508.730,68 425.314,156	45	508.737,399 425.294,891	20.40 3	45	508.737,399 425.294,891	46	508.747,785 425.260,82	35.61 9
46	508.747,785 425.260,82	47	508.765,721 425.236,727	30.03 6	47	508.765,721 425.236,727	48	508.787,245 425.216,023	29.86 5	48	508.787,245 425.216,023	49	508.822,688 425.163,922	63.01 4
49	508.822,688 425.163,922	50	508.827,708 425.145,478	19.11 5	50	508.827,708 425.145,478	51	508.826,837 425.135,659	9.858	51	508.826,837 425.135,659	52	508.822,025 425.125,845	10.93
52	508.822,025 425.125,845	53	508.814,797 425.111,239	16.29 7	53	508.814,797 425.111,239	54	508.830,25 425.071,136	42.97 7	54	508.830,25 425.071,136	55	508.843,331 425.044,493	29.68 1
55	508.843,331 425.044,493	56	508.853,777 425.018,642	27.88 2	56	508.853,777 425.018,642	57	508.866,302 424.987,41	33.65	57	508.866,302 424.987,41	58	508.881,349 424.956,262	34.59 2
58	508.881,349 424.956,262	59	508.883,747 424.957,206	2.577	59	508.883,747 424.957,206	60	508.894,336 424.939,687	20.47 1	60	508.894,336 424.939,687	61	508.903,803 424.925,79	16.81 5
61	508.903,803 424.925,79	62	508.907,674 424.910,035	16.22 4	62	508.907,674 424.910,035	63	508.907,887 424.903,65	6.389	63	508.907,887 424.903,65	64	508.905,191 424.901,859	3.237
64	508.905,191 424.901,859	65	508.930,904 424.861,226	48.08 5	65	508.930,904 424.861,226	66	508.935,237 424.847,849	14.06 1	66	508.935,237 424.847,849	67	508.941,656 424.833,714	15.52 4
67	508.941,656 424.833,714	68	508.955,476 424.803,282	33.42 3	68	508.955,476 424.803,282	69	508.960,741 424.786,654	17.44 2	69	508.960,741 424.786,654	70	508.971,454 424.766,367	22.94 2
70	508.971,454 424.766,367	71	508.979,575 424.749,784	18.46 5	71	508.979,575 424.749,784	72	508.985,918 424.738,223	13.18 7	72	508.985,918 424.738,223	73	508.993,313 424.724,941	15.20 2
73	508.993,313 424.724,941	74	508.996,347 424.722,981	3.612	74	508.996,347 424.722,981	75	508.998,531 424.718,82	4.699	75	508.998,531 424.718,82	76	509.008,034 424.704,443	17.23 4
76	509.008,034 424.704,443	77	509.012,629 424.681,886	23.02	77	509.012,629 424.681,886	78	509.013,618 424.658,245	23.66 2	78	509.013,618 424.658,245	79	509.024,447 424.623,105	36.77 1
79	509.024,447 424.623,105	80	509.030,996 424.589,929	33.81 6	80	509.030,996 424.589,929	81	509.037,65 424.550,895	39.59 7	81	509.037,65 424.550,895	82	509.035,858 424.517,584	33.35 9
82	509.035,858 424.517,584	83	509.039,757 424.487,136	30.69 7	83	509.039,757 424.487,136	84	509.046,064 424.465,622	22.41 9	84	509.046,064 424.465,622	85	509.053,998 424.447,709	19.59 1
85	509.053,998 424.447,709	86	509.061,987 424.427,884	21.37 4	86	509.061,987 424.427,884	87	509.062,54 424.416,923	10.97 5	87	509.062,54 424.416,923	88	509.059,334 424.398,753	18.45 1
88	509.059,334 424.398,753	89	509.055,081 424.381,727	17.54 9	89	509.055,081 424.381,727	90	509.045,756 424.352,025	31.13 1	90	509.045,756 424.352,025	91	509.039,881 424.331,254	21.58 6
91	509.039,881 424.331,254	92	509.028,209 424.284,528	48.16 2	92	509.028,209 424.284,528	93	509.030,899 424.250,765	33.87	93	509.030,899 424.250,765	94	509.037,474 424.228,856	22.87 4
94	509.037,474 424.228,856	95	509.046,673 424.203,105	27.34 5	95	509.046,673 424.203,105	96	509.049,91 424.186,726	16.69 6	96	509.049,91 424.186,726	97	509.058,439 424.172,646	16.46 2
97	509.058,439 424.172,646	98	509.071,424 424.145,996	29.64 5	98	509.071,424 424.145,996	99	509.071,028 424.130,904	15.09 7	99	509.071,028 424.130,904	100	509.068,302 424.117,137	14.03 4
100	509.068,302 424.117,137	101	509.065,07 424.091,37	25.96 9	101	509.065,07 424.091,37	102	509.059,106 424.073,763	18.59	102	509.059,106 424.073,763	103	509.053,396 424.057,818	16.93 7
103	509.053,396 424.057,818	104	509.053,477 424.045,221	12.59 7	104	509.053,477 424.045,221	105	509.057,263 424.021,604	23.91 9	105	509.057,263 424.021,604	106	509.057,409 423.998,035	23.56 9
106	509.057,409 423.998,035	107	509.055,704 423.939,535	58.52 5	107	509.055,704 423.939,535	108	509.058,463 423.919,764	19.96 3	108	509.058,463 423.919,764	109	509.065,009 423.908,155	13.32 7
109	509.065,009 423.908,155	110	509.061,918 423.903,126	5.903	110	509.061,918 423.903,126	111	509.061,865 423.884,11	19.01 6	111	509.061,865 423.884,11	112	509.069,834 423.867,303	18.60 1
112	509.069,834 423.867,303	113	509.074,112 423.841,421	26.23 3	113	509.074,112 423.841,421	114	509.076,67 423.827,427	14.22 6	114	509.076,67 423.827,427	115	509.078,426 423.813,105	14.42 9
115	509.078,426 423.813,105	116	509.081,422 423.787,181	26.09 7	116	509.081,422 423.787,181	117	509.084,123 423.763,613	23.72 2	117	509.084,123 423.763,613	118	509.087,385 423.751,224	12.81 1

Punct început	X / Y	Punct sfârşit	X / Y	Lungime segment	Punct început	X / Y	Punct sfârşit	X / Y	Lungime segment	Punct început	X / Y	Punct sfârşit	X / Y	Lungime segment
118	509.087,385 423.751,224	119	509.091,096 423.731,862	19.714	119	509.091,096 423.731,862	120	509.099,88 423.708,644	24.824	120	509.099,88 423.708,644	121	509.109,956 423.688,357	22.651
121	509.109,956 423.688,357	122	509.120,409 423.671,692	19.672	122	509.120,409 423.671,692	123	509.127,162 423.661,708	12.053	123	509.127,162 423.661,708	124	509.138,702 423.646,198	19.332
124	509.138,702 423.646,198	125	509.153,274 423.626,432	24.557	125	509.153,274 423.626,432	126	509.165,168 423.612,822	18.075	126	509.165,168 423.612,822	127	509.176,734 423.597,061	19.549
127	509.176,734 423.597,061	128	509.180,89 423.599,29	4.716	128	509.180,89 423.599,29	129	509.168,103 423.615,519	20.661	129	509.168,103 423.615,519	130	509.156,94 423.629,548	17.928
130	509.156,94 423.629,548	131	509.143,418 423.648,577	23.344	131	509.143,418 423.648,577	132	509.130,499 423.664,327	20.371	132	509.130,499 423.664,327	133	509.123,594 423.673,917	11.817
133	509.123,594 423.673,917	134	509.113,086 423.690,29	19.455	134	509.113,086 423.690,29	135	509.103,549 423.711,192	22.975	135	509.103,549 423.711,192	136	509.094,883 423.733,125	23.583
136	509.094,883 423.733,125	137	509.091,305 423.752,855	20.052	137	509.091,305 423.752,855	138	509.088,896 423.764,088	11.488	138	509.088,896 423.764,088	139	509.087,391 423.788,171	24.13
139	509.087,391 423.788,171	140	509.085,881 423.813,511	25.385	140	509.085,881 423.813,511	141	509.083,149 423.828,919	15.648	141	509.083,149 423.828,919	142	509.079,403 423.843,128	14.694
142	509.079,403 423.843,128	143	509.075,052 423.869,388	26.618	143	509.075,052 423.869,388	144	509.068,866 423.883,791	15.675	144	509.068,866 423.883,791	145	509.066,709 423.900,618	16.965
145	509.066,709 423.900,618	146	509.069,682 423.904,491	4.883	146	509.069,682 423.904,491	147	509.071,503 423.910,306	6.093	147	509.071,503 423.910,306	148	509.069,71 423.922,441	12.267
148	509.069,71 423.922,441	149	509.067,357 423.945,397	23.076	149	509.067,357 423.945,397	150	509.067,989 423.962,784	17.398	150	509.067,989 423.962,784	151	509.068,19 423.972,826	10.044
151	509.068,19 423.972,826	152	509.068,082 423.976,604	3.78	152	509.068,082 423.976,604	153	509.065,563 424.001,61	25.133	153	509.065,563 424.001,61	154	509.063,439 424.019,859	18.372
154	509.063,439 424.019,859	155	509.062,561 424.027,401	7.593	155	509.062,561 424.027,401	156	509.061,806 424.031,227	3.9	156	509.061,806 424.031,227	157	509.061,582 424.053,087	21.861
157	509.061,582 424.053,087	158	509.064,828 424.072,713	19.893	158	509.064,828 424.072,713	159	509.070,062 424.082,55	11.143	159	509.070,062 424.082,55	160	509.073,638 424.112,329	29.993
160	509.073,638 424.112,329	161	509.079,987 424.137,406	25.868	161	509.079,987 424.137,406	162	509.076,004 424.149,555	12.785	162	509.076,004 424.149,555	163	509.071,4 424.162,86	14.079
163	509.071,4 424.162,86	164	509.053,695 424.197,435	38.845	164	509.053,695 424.197,435	165	509.051,448 424.207,72	10.528	165	509.051,448 424.207,72	166	509.040,816 424.230,254	24.916
166	509.040,816 424.230,254	167	509.034,912 424.252,016	22.549	167	509.034,912 424.252,016	168	509.033,186 424.274,178	22.229	168	509.033,186 424.274,178	169	509.032,954 424.289,749	15.573
169	509.032,954 424.289,749	170	509.037,185 424.310,45	21.129	170	509.037,185 424.310,45	171	509.043,364 424.322,275	13.342	171	509.043,364 424.322,275	172	509.043,956 424.330,362	8.109
172	509.043,956 424.330,362	173	509.049,254 424.350,446	20.771	173	509.049,254 424.350,446	174	509.058,327 424.381,039	31.91	174	509.058,327 424.381,039	175	509.063,295 424.398,319	17.98
175	509.063,295 424.398,319	176	509.066,981 424.415,833	17.898	176	509.066,981 424.415,833	177	509.066,75 424.429,095	13.264	177	509.066,75 424.429,095	178	509.058,452 424.450,098	22.583
178	509.058,452 424.450,098	179	509.050,515 424.469,838	21.276	179	509.050,515 424.469,838	180	509.044,467 424.486,137	17.385	180	509.044,467 424.486,137	181	509.043,888 424.487,696	1.663
181	509.043,888 424.487,696	182	509.040,879 424.519,674	32.119	182	509.040,879 424.519,674	183	509.042,045 424.554,265	34.611	183	509.042,045 424.554,265	184	509.034,65 424.590,46	36.943
184	509.034,65 424.590,46	185	509.028,285 424.624,908	35.031	185	509.028,285 424.624,908	186	509.020,699 424.650,155	26.362	186	509.020,699 424.650,155	187	509.018,068 424.658,913	9.145
187	509.018,068 424.658,913	188	509.018,416 424.679,095	20.185	188	509.018,416 424.679,095	189	509.018,488 424.683,271	4.177	189	509.018,488 424.683,271	190	509.012,695 424.707,659	25.067
190	509.012,695 424.707,659	191	509.007,664 424.713,334	7.584	191	509.007,664 424.713,334	192	509.001,973 424.721,491	9.946	192	509.001,973 424.721,491	193	508.999,409 424.726,373	5.514
193	508.999,409 424.726,373	194	508.985,509 424.754,599	31.463	194	508.985,509 424.754,599	195	508.959,267 424.806,025	57.735	195	508.959,267 424.806,025	196	508.934,68 424.863,765	62.757
196	508.934,68 424.863,765	197	508.911,638 424.905,428	47.61	197	508.911,638 424.905,428	198	508.910,977 424.911,851	6.457	198	508.910,977 424.911,851	199	508.907,377 424.927,38	15.941
199	508.907,377 424.927,38	200	508.887,153 424.959,708	38.133	200	508.887,153 424.959,708	201	508.870,63 424.988,937	33.576	201	508.870,63 424.988,937	202	508.858,203 425.019,405	32.905
202	508.858,203 425.019,405	203	508.820,733 425.111,276	99.218	203	508.820,733 425.111,276	204	508.824,77 425.123,503	12.876	204	508.824,77 425.123,503	205	508.830,353 425.133,429	11.388
205	508.830,353 425.133,429	206	508.832,932 425.145,087	11.94	206	508.832,932 425.145,087	207	508.827,376 425.165,828	21.472	207	508.827,376 425.165,828	208	508.791,19 425.218,777	64.133
208	508.791,19 425.218,777	209	508.769,162 425.240,925	31.237	209	508.769,162 425.240,925	210	508.751,264 425.262,402	27.957	210	508.751,264 425.262,402	211	508.741,423 425.295,992	35.002
211	508.741,423 425.295,992	212	508.734,324 425.315,722	20.968	212	508.734,324 425.315,722	213	508.714,571 425.353,347	42.495	213	508.714,571 425.353,347	214	508.699,8 425.377,949	28.696
214	508.699,8 425.377,949	215	508.679,772 425.416,375	43.332	215	508.679,772 425.416,375	216	508.657,739 425.445,893	36.834	216	508.657,739 425.445,893	217	508.643,269 425.481,425	38.365

Punct început	X / Y	Punct sfârșit	X / Y	Lungime segment	Punct început	X / Y	Punct sfârșit	X / Y	Lungime segment	Punct început	X / Y	Punct sfârșit	X / Y	Lungime segment
217	508.643,269 425.481,425	218	508.622,875 425.500,973	28.25	218	508.622,875 425.500,973	219	508.607,335 425.517,773	22.88 5	219	508.607,335 425.517,773	220	508.569,322 425.614,656	104.0 74
220	508.569,322 425.614,656	221	508.552,613 425.651,593	40.54 1	221	508.552,613 425.651,593	222	508.530,727 425.724,771	76.38 1	222	508.530,727 425.724,771	223	508.490,546 425.801,654	86.75
223	508.490,546 425.801,654	224	508.483,143 425.816,082	16.21 6	224	508.483,143 425.816,082	225	508.457,825 425.838,063	33.52 9	225	508.457,825 425.838,063	226	508.434,817 425.875,39	43.84 8
226	508.434,817 425.875,39	227	508.406,946 425.906,394	41.69	227	508.406,946 425.906,394	228	508.390,21 425.929,249	28.32 7	228	508.390,21 425.929,249	229	508.360,322 425.951,511	37.26 8
229	508.360,322 425.951,511	230	508.342,972 425.959,518	19.10 8	230	508.342,972 425.959,518	231	508.275,919 426.011,138	84.62 1	231	508.275,919 426.011,138	232	508.252,432 426.038,202	35.83 4
232	508.252,432 426.038,202	233	508.270,632 426.117,622	81.47 9	233	508.270,632 426.117,622	234	508.281,907 426.146,727	31.21 3	234	508.281,907 426.146,727	235	508.282,413 426.166,388	19.66 8
235	508.282,413 426.166,388	236	508.272,875 426.193,413	28.65 9	236	508.272,875 426.193,413	237	508.278,593 426.258,054	64.89 3	237	508.278,593 426.258,054	238	508.270,551 426.316,76	59.25 4
238	508.270,551 426.316,76	239	508.258,61 426.346,88	32.40 1	239	508.258,61 426.346,88	240	508.254,537 426.378,292	31.67 5	240	508.254,537 426.378,292	241	508.248,853 426.401,964	24.34 5
241	508.248,853 426.401,964	242	508.245,634 426.434,84	33.03 3	242	508.245,634 426.434,84	243	508.245,429 426.492,364	57.52 4	243	508.245,429 426.492,364	244	508.252,221 426.512,814	21.54 8
244	508.252,221 426.512,814	245	508.249,635 426.526,533	13.96 1	245	508.249,635 426.526,533	246	508.240,103 426.557,435	32.33 9	246	508.240,103 426.557,435	247	508.225,966 426.574,732	22.33 9
247	508.225,966 426.574,732	248	508.219,754 426.605,946	31.82 6	248	508.219,754 426.605,946	249	508.193,548 426.671,525	70.62 1	249	508.193,548 426.671,525	250	508.176,1 426.729,069	60.13 1
250	508.176,1 426.729,069	251	508.158,971 426.744,755	23.22 6	251	508.158,971 426.744,755	252	508.137,908 426.774,41	36.37 4	252	508.137,908 426.774,41	253	508.107,139 426.800,547	40.37 2
253	508.107,139 426.800,547	254	508.088,527 426.821,858	28.29 4	254	508.088,527 426.821,858	255	508.074,05 426.850,704	32.27 5	255	508.074,05 426.850,704	256	508.058,347 426.886,005	38.63 6
256	508.058,347 426.886,005	1	508.055,068 426.884,767	3.505										

** Lungimile segmentelor sunt determinate în planul de proiecție Stereo 70 și sunt rotunjite la 1 milimetru.

*** Distanța dintre puncte este formată din segmente cumulate ce sunt mai mici decât valoarea 1 milimetru.

**DATE DESPRE IMOBILUL NR. 4877**

Oficiul de Cadastru și Publicitate Imobiliară ARGES
Biroul de Cadastru și Publicitate Imobiliară Campulung

A. Partea I. Descrierea imobilului

TEREN Extravilan

Adresa: Jud. Arges

Nr. Crt	Nr cadastral Nr. topografic	Suprafața* (mp)	Observații / Referințe
A1		16.421	Sector cadastral:0 Teren neimprejmuit;

B. Partea II. Proprietari și acte

Inscrieri privitoare la dreptul de proprietate și alte drepturi reale	Referințe
/	
Act Normativ nr. 7, din 13/03/1996 emis de PARLAMENT (art. 13 alin. 15);	
B1	A1
Inscrierea provizorie, drept de PROPRIETATE, dobandit prin Lege, cota actuala 1/1, cota initiala 1/1 1) COMUNA VALEA MARE PRAVĂȚ, CIF:5010196	

C. Partea III. SARCINI .

Inscrieri privind dezmembramintele dreptului de proprietate, drepturi reale de garanție și sarcini	Referințe
NU SUNT	

Anexa Nr. 1 La Partea I

Teren

Nr cadastral	Suprafața (mp)*	Observații / Referințe
	16.421	

* Suprafața este determinată în planul de proiecție Stereo 70.



Date referitoare la teren

Crt	Categorie folosință	Intravilan	Suprafața (mp)	Tarla	Parcelă	Nr. topo	Observații / Referințe
1	drum	NU	15.527	40	De690	-	
2	ape curgătoare	NU	894	-	-	-	

Lungime Segmente

1) Valorile lungimilor segmentelor sunt obținute din proiecție în plan.

Punct început	X / Y	Punct sfârșit	X / Y	Lungime segment	Punct început	X / Y	Punct sfârșit	X / Y	Lungime segment	Punct început	X / Y	Punct sfârșit	X / Y	Lungime segment
1	508.078,668 422.416,529	2	508.071,227 422.442,279	26.80 4	2	508.071,227 422.442,279	3	508.063,121 422.457,684	17.40 8	3	508.063,121 422.457,684	4	508.064,257 422.465,638	8.035
4	508.064,257 422.465,638	5	508.067,061 422.476,853	11.56	5	508.067,061 422.476,853	6	508.076,122 422.507,518	31.97 6	6	508.076,122 422.507,518	7	508.081,44 422.512,076	7.004
7	508.081,44 422.512,076	8	508.091,148 422.515,224	10.20 6	8	508.091,148 422.515,224	9	508.099,933 422.522,309	11.28 6	9	508.099,933 422.522,309	10	508.109,978 422.528,918	12.02 4
10	508.109,978 422.528,918	11	508.120,522 422.537,353	13.50 3	11	508.120,522 422.537,353	12	508.135,508 422.546,817	17.72 4	12	508.135,508 422.546,817	13	508.145,279 422.553,836	12.03 1
13	508.145,279 422.553,836	14	508.154,236 422.558,786	10.23 4	14	508.154,236 422.558,786	15	508.165,682 422.565,871	13.46 1	15	508.165,682 422.565,871	16	508.176,782 422.574,265	13.91 7

Punct început	X / Y	Punct sfârşit	X / Y	Lungime segmen t	Punct început	X / Y	Punct sfârşit	X / Y	Lungime segmen t	Punct început	X / Y	Punct sfârşit	X / Y	Lungime segmen t
16	508.176,782 422.574,265	17	508.188,291 422.583,364	14.67 1	17	508.188,291 422.583,364	18	508.193,831 422.588,113	7.297	18	508.193,831 422.588,113	19	508.201,225 422.593,864	9.367
19	508.201,225 422.593,864	20	508.207,882 422.601,054	9.799	20	508.207,882 422.601,054	21	508.215,169 422.606,991	9.399	21	508.215,169 422.606,991	22	508.224,813 422.618,904	15.32 7
22	508.224,813 422.618,904	23	508.231,202 422.630,23	13.00 4	23	508.231,202 422.630,23	24	508.235,422 422.645,987	16.31 2	24	508.235,422 422.645,987	25	508.237,303 422.657,539	11.70 4
25	508.237,303 422.657,539	26	508.239,623 422.669,143	11.83 4	26	508.239,623 422.669,143	27	508.243,255 422.682,111	13.46 7	27	508.243,255 422.682,111	28	508.247,953 422.697,512	16.10 2
28	508.247,953 422.697,512	29	508.251,648 422.707,54	10.68 7	29	508.251,648 422.707,54	30	508.254,503 422.716,581	9.481	30	508.254,503 422.716,581	31	508.260,361 422.723,091	8.758
31	508.260,361 422.723,091	32	508.268,55 422.728,389	9.753	32	508.268,55 422.728,389	33	508.275,858 422.732,287	8.283	33	508.275,858 422.732,287	34	508.288,754 422.736,497	13.56 6
34	508.288,754 422.736,497	35	508.298,343 422.741,292	10.72 1	35	508.298,343 422.741,292	36	508.310,696 422.745,684	13.11 1	36	508.310,696 422.745,684	37	508.320,427 422.752,84	12.07 9
37	508.320,427 422.752,84	38	508.330,895 422.761,161	13.37 2	38	508.330,895 422.761,161	39	508.343,605 422.771,936	16.66 3	39	508.343,605 422.771,936	40	508.348,968 422.779,088	8.939
40	508.348,968 422.779,088	41	508.353,176 422.786,713	8.709	41	508.353,176 422.786,713	42	508.359,528 422.794,843	10.31 7	42	508.359,528 422.794,843	43	508.366,063 422.803,285	10.67 6
43	508.366,063 422.803,285	44	508.371,219 422.811,631	9.81	44	508.371,219 422.811,631	45	508.381,246 422.823,915	15.85 7	45	508.381,246 422.823,915	46	508.390,656 422.833,594	13.49 9
46	508.390,656 422.833,594	47	508.397,73 422.843,662	12.30 5	47	508.397,73 422.843,662	48	508.405,196 422.853,526	12.37 1	48	508.405,196 422.853,526	49	508.413,543 422.866,309	15.26 7
49	508.413,543 422.866,309	50	508.421,598 422.875,371	12.12 4	50	508.421,598 422.875,371	51	508.429,63 422.883,116	11.15 8	51	508.429,63 422.883,116	52	508.435,996 422.897,507	15.73 6
52	508.435,996 422.897,507	53	508.443,631 422.909,778	14.45 2	53	508.443,631 422.909,778	54	508.453,681 422.951,333	42.75 3	54	508.453,681 422.951,333	55	508.408,619 422.972,239	49.67 5
55	508.408,619 422.972,239	56	508.441,577 423.008,748	49.18 5	56	508.441,577 423.008,748	57	508.466,977 423.046,349	45.37 6	57	508.466,977 423.046,349	58	508.490,207 423.082,99	43.38 4
58	508.490,207 423.082,99	59	508.495,903 423.091,975	10.63 8	59	508.495,903 423.091,975	60	508.484,355 423.125,968	35.90 1	60	508.484,355 423.125,968	61	508.477,996 423.152,126	26.92
61	508.477,996 423.152,126	62	508.463,403 423.192,501	42.93 1	62	508.463,403 423.192,501	63	508.459,194 423.213,38	21.29 9	63	508.459,194 423.213,38	64	508.455,979 423.240,689	27.49 8
64	508.455,979 423.240,689	65	508.457,544 423.259,565	18.94 1	65	508.457,544 423.259,565	66	508.455,799 423.280,027	20.53 6	66	508.455,799 423.280,027	67	508.449,806 423.296,043	17.10 1
67	508.449,806 423.296,043	68	508.435,183 423.326,769	34.02 8	68	508.435,183 423.326,769	69	508.428,52 423.377,215	50.88 4	69	508.428,52 423.377,215	70	508.421,336 423.424,145	47.47 7
70	508.421,336 423.424,145	71	508.427,962 423.502,21	78.34 6	71	508.427,962 423.502,21	72	508.417,425 423.516,663	17.88 6	72	508.417,425 423.516,663	73	508.416,864 423.549,254	32.59 6
73	508.416,864 423.549,254	74	508.420,222 423.576,306	27.26	74	508.420,222 423.576,306	75	508.429,657 423.605,437	30.62 1	75	508.429,657 423.605,437	76	508.438,006 423.636,169	31.84 6
76	508.438,006 423.636,169	77	508.442,778 423.654,61	19.04 8	77	508.442,778 423.654,61	78	508.456,533 423.674,382	24.08 6	78	508.456,533 423.674,382	79	508.466,503 423.694,889	22.80 2
79	508.466,503 423.694,889	80	508.475,874 423.720,369	27.14 9	80	508.475,874 423.720,369	81	508.484,184 423.744,352	25.38 2	81	508.484,184 423.744,352	82	508.494,09 423.766,159	23.95 1
82	508.494,09 423.766,159	83	508.511,515 423.788,221	28.11 3	83	508.511,515 423.788,221	84	508.518,286 423.793,364	8.503	84	508.518,286 423.793,364	85	508.527,251 423.796,29	9.43
85	508.527,251 423.796,29	86	508.535,112 423.798,855	8.269	86	508.535,112 423.798,855	87	508.554,38 423.799,082	19.26 9	87	508.554,38 423.799,082	88	508.573,327 423.802,057	19.17 9
88	508.573,327 423.802,057	89	508.618,388 423.803,586	45.08 7	89	508.618,388 423.803,586	90	508.648,573 423.807,937	30.49 7	90	508.648,573 423.807,937	91	508.660,476 423.810,147	12.10 6
91	508.660,476 423.810,147	92	508.667,122 423.809,511	6.676	92	508.667,122 423.809,511	93	508.658,525 423.824,973	17.69 1	93	508.658,525 423.824,973	94	508.653,688 423.848,638	24.15 4
94	508.653,688 423.848,638	95	508.670,561 423.876,38	32.47	95	508.670,561 423.876,38	96	508.677,279 423.894,992	19.78 7	96	508.677,279 423.894,992	97	508.695,843 423.909,727	23.70 1
97	508.695,843 423.909,727	98	508.728,63 423.923,311	35.49	98	508.728,63 423.923,311	99	508.758,798 423.933,04	31.69 8	99	508.758,798 423.933,04	100	508.790,762 423.940,745	32.88
100	508.790,762 423.940,745	101	508.809,384 423.941,122	18.62 6	101	508.809,384 423.941,122	102	508.823,457 423.940,007	14.11 7	102	508.823,457 423.940,007	103	508.844,292 423.938,332	20.90 2
103	508.844,292 423.938,332	104	508.857,865 423.939,158	13.59 8	104	508.857,865 423.939,158	105	508.875,926 423.942,583	18.38 3	105	508.875,926 423.942,583	106	508.895,037 423.956,271	23.50 7
106	508.895,037 423.956,271	107	508.906,432 423.973,324	20.51	107	508.906,432 423.973,324	108	508.928,619 423.984,936	25.04 2	108	508.928,619 423.984,936	109	508.960,037 424.012,066	41.51 1
109	508.960,037 424.012,066	110	508.980,851 424.024,31	24.14 8	110	508.980,851 424.024,31	111	508.997,405 424.035,444	19.95	111	508.997,405 424.035,444	112	509.005,076 424.048,922	15.50 8
112	509.005,076 424.048,922	113	509.017,013 424.056,751	14.27 5	113	509.017,013 424.056,751	114	509.029,53 424.058,194	12.6	114	509.029,53 424.058,194	115	509.036,143 424.057,43	6.657

Punct început	X / Y	Punct sfârșit	X / Y	Lungime segment	Punct început	X / Y	Punct sfârșit	X / Y	Lungime segment	Punct început	X / Y	Punct sfârșit	X / Y	Lungime segment
115	509.036,143 424.057,43	116	509.038,047 424.058,736	2.309	116	509.038,047 424.058,736	117	509.036,51 424.064,35	5.821	117	509.036,51 424.064,35	118	509.034,73 424.063,13	2.158
118	509.034,73 424.063,13	119	509.029,53 424.063,73	5.235	119	509.029,53 424.063,73	120	509.015,087 424.062,065	14.53 9	120	509.015,087 424.062,065	121	509.000,952 424.052,794	16.90 4
121	509.000,952 424.052,794	122	508.993,264 424.039,287	15.54 2	122	508.993,264 424.039,287	123	508.977,919 424.028,966	18.49 3	123	508.977,919 424.028,966	124	508.956,819 424.016,554	24.48
124	508.956,819 424.016,554	125	508.925,505 423.989,514	41.37 3	125	508.925,505 423.989,514	126	508.902,639 423.977,546	25.80 9	126	508.902,639 423.977,546	127	508.891,02 423.960,159	20.91 2
127	508.891,02 423.960,159	128	508.873,71 423.947,761	21.29 2	128	508.873,71 423.947,761	129	508.857,183 423.944,627	16.82 2	129	508.857,183 423.944,627	130	508.844,346 423.943,845	12.86 1
130	508.844,346 423.943,845	131	508.823,895 423.945,49	20.51 7	131	508.823,895 423.945,49	132	508.809,546 423.946,626	14.39 4	132	508.809,546 423.946,626	133	508.790,054 423.946,232	19.49 6
133	508.790,054 423.946,232	134	508.757,307 423.938,338	33.68 5	134	508.757,307 423.938,338	135	508.726,73 423.928,477	32.12 8	135	508.726,73 423.928,477	136	508.693,027 423.914,514	36.48 1
136	508.693,027 423.914,514	137	508.672,636 423.898,329	26.03 4	137	508.672,636 423.898,329	138	508.665,575 423.878,766	20.79 8	138	508.665,575 423.878,766	139	508.647,867 423.849,652	34.07 6
139	508.647,867 423.849,652	140	508.653,306 423.823,041	27.16 1	140	508.653,306 423.823,041	141	508.658,514 423.813,675	10.71 7	141	508.658,514 423.813,675	142	508.645,11 423.811,48	13.58 3
142	508.645,11 423.811,48	143	508.618,03 423.807,58	27.35 9	143	508.618,03 423.807,58	144	508.572,95 423.806,05	45.10 6	144	508.572,95 423.806,05	145	508.554,04 423.803,08	19.14 2
145	508.554,04 423.803,08	146	508.534,45 423.802,85	19.59 1	146	508.534,45 423.802,85	147	508.525,686 423.799,986	9.22	147	508.525,686 423.799,986	148	508.516,4 423.796,96	9.767
148	508.516,4 423.796,96	149	508.508,69 423.791,1	9.684	149	508.508,69 423.791,1	150	508.490,65 423.768,26	29.10 5	150	508.490,65 423.768,26	151	508.480,47 423.745,84	24.62 3
151	508.480,47 423.745,84	152	508.472,11 423.721,71	25.53 7	152	508.472,11 423.721,71	153	508.462,82 423.696,46	26.90 5	153	508.462,82 423.696,46	154	508.453,07 423.676,41	22.29 5
154	508.453,07 423.676,41	155	508.450,139 423.672,196	5.133	155	508.450,139 423.672,196	156	508.444,825 423.664,557	9.306	156	508.444,825 423.664,557	157	508.439,09 423.656,31	10.04 5
157	508.439,09 423.656,31	158	508.434,14 423.637,19	19.75	158	508.434,14 423.637,19	159	508.425,82 423.606,58	31.72 1	159	508.425,82 423.606,58	160	508.416,3 423.577,18	30.90 3
160	508.416,3 423.577,18	161	508.412,86 423.549,47	27.92 3	161	508.412,86 423.549,47	162	508.413,45 423.515,33	34.14 5	162	508.413,45 423.515,33	163	508.423,85 423.501,06	17.65 8
163	508.423,85 423.501,06	164	508.417,43 423.424,01	77.31 7	164	508.417,43 423.424,01	165	508.423,333 423.384,663	39.78 7	165	508.423,333 423.384,663	166	508.424,56 423.376,65	8.106
166	508.424,56 423.376,65	167	508.428,602 423.346,046	30.87	167	508.428,602 423.346,046	168	508.431,3 423.325,62	20.60 3	168	508.431,3 423.325,62	169	508.446,12 423.294,48	34.48 7
169	508.446,12 423.294,48	170	508.451,86 423.279,14	16.37 9	170	508.451,86 423.279,14	171	508.453,53 423.259,56	19.65 1	171	508.453,53 423.259,56	172	508.451,96 423.240,62	19.00 5
172	508.451,96 423.240,62	173	508.455,24 423.212,75	28.06 2	173	508.455,24 423.212,75	174	508.457,231 423.202,874	10.07 5	174	508.457,231 423.202,874	175	508.459,54 423.191,42	11.68 4
175	508.459,54 423.191,42	176	508.474,16 423.150,97	43.01 1	176	508.474,16 423.150,97	177	508.480,51 423.124,85	26.88 1	177	508.480,51 423.124,85	178	508.491,5 423.092,5	34.16 6
178	508.491,5 423.092,5	179	508.463,63 423.048,54	52.05	179	508.463,63 423.048,54	180	508.448,995 423.026,876	26.14 4	180	508.448,995 423.026,876	181	508.438,41 423.011,23	18.89
181	508.438,41 423.011,23	182	508.407,23 422.976,68	46.53 9	182	508.407,23 422.976,68	183	508.401,282 422.969,906	9.015	183	508.401,282 422.969,906	184	508.404,697 422.967,895	3.963
184	508.404,697 422.967,895	185	508.447,262 422.948,239	46.88 4	185	508.447,262 422.948,239	186	508.444,351 422.936,333	12.25 7	186	508.444,351 422.936,333	187	508.441,441 422.922,839	13.80 4
187	508.441,441 422.922,839	188	508.439,274 422.914,765	8.36	188	508.439,274 422.914,765	189	508.438,53 422.911,991	2.872	189	508.438,53 422.911,991	190	508.431,122 422.900,085	14.02 3
190	508.431,122 422.900,085	191	508.425,036 422.886,327	15.04 4	191	508.425,036 422.886,327	192	508.417,628 422.879,183	10.29 2	192	508.417,628 422.879,183	193	508.409,161 422.869,658	12.74 4
193	508.409,161 422.869,658	194	508.400,695 422.856,693	15.48 4	194	508.400,695 422.856,693	195	508.398,128 422.853,301	4.254	195	508.398,128 422.853,301	196	508.393,286 422.846,904	8.023
196	508.393,286 422.846,904	197	508.386,407 422.837,114	11.96 5	197	508.386,407 422.837,114	198	508.377,147 422.827,589	13.28 4	198	508.377,147 422.827,589	199	508.367,093 422.815,418	15.78 7
199	508.367,093 422.815,418	200	508.361,536 422.806,422	10.57 4	200	508.361,536 422.806,422	201	508.355,186 422.798,22	10.37 3	201	508.355,186 422.798,22	202	508.348,572 422.789,754	10.74 3
202	508.348,572 422.789,754	203	508.346,014 422.785,118	5.295	203	508.346,014 422.785,118	204	508.344,338 422.782,081	3.469	204	508.344,338 422.782,081	205	508.339,576 422.775,731	7.937
205	508.339,576 422.775,731	206	508.327,405 422.765,412	15.95 7	206	508.327,405 422.765,412	207	508.317,086 422.757,21	13.18 2	207	508.317,086 422.757,21	208	508.308,09 422.750,595	11.16 6
208	508.308,09 422.750,595	209	508.296,184 422.746,362	12.63 6	209	508.296,184 422.746,362	210	508.286,659 422.741,599	10.64 9	210	508.286,659 422.741,599	211	508.273,694 422.737,366	13.63 9
211	508.273,694 422.737,366	212	508.265,757 422.733,133	8.995	212	508.265,757 422.733,133	213	508.256,761 422.727,312	10.71 5	213	508.256,761 422.727,312	214	508.249,617 422.719,374	10.67 9

Punct început	X / Y	Punct sfârșit	X / Y	Lungime segment	Punct început	X / Y	Punct sfârșit	X / Y	Lungime segment	Punct început	X / Y	Punct sfârșit	X / Y	Lungime segment
214	508.249,617 422.719,374	215	508.246,442 422.709,32	10.543	215	508.246,442 422.709,32	216	508.242,738 422.699,266	10.715	216	508.242,738 422.699,266	217	508.237,976 422.683,655	16.321
217	508.237,976 422.683,655	218	508.234,271 422.670,426	13.738	218	508.234,271 422.670,426	219	508.231,89 422.658,52	12.142	219	508.231,89 422.658,52	220	508.230,038 422.647,143	11.527
220	508.230,038 422.647,143	221	508.226,069 422.632,326	15.339	221	508.226,069 422.632,326	222	508.220,249 422.622,007	11.847	222	508.220,249 422.622,007	223	508.211,253 422.610,895	14.297
223	508.211,253 422.610,895	224	508.204,109 422.605,074	9.215	224	508.204,109 422.605,074	225	508.197,494 422.597,93	9.736	225	508.197,494 422.597,93	226	508.190,351 422.592,374	9.049
226	508.190,351 422.592,374	227	508.184,794 422.587,611	7.319	227	508.184,794 422.587,611	228	508.173,417 422.578,616	14.503	228	508.173,417 422.578,616	229	508.162,569 422.570,413	13.6
229	508.162,569 422.570,413	230	508.151,457 422.563,534	13.069	230	508.151,457 422.563,534	231	508.141,403 422.557,978	11.487	231	508.141,403 422.557,978	232	508.132,407 422.551,363	11.166
232	508.132,407 422.551,363	233	508.117,326 422.541,839	17.837	233	508.117,326 422.541,839	234	508.106,742 422.533,372	13.554	234	508.106,742 422.533,372	235	508.096,688 422.526,757	12.035
235	508.096,688 422.526,757	236	508.088,486 422.520,143	10.536	236	508.088,486 422.520,143	237	508.078,696 422.516,968	10.292	237	508.078,696 422.516,968	238	508.071,288 422.510,618	9.757
238	508.071,288 422.510,618	239	508.065,467 422.490,245	21.188	239	508.065,467 422.490,245	240	508.061,763 422.478,338	12.47	240	508.061,763 422.478,338	241	508.058,852 422.466,697	11.999
241	508.058,852 422.466,697	242	508.057,53 422.457,436	9.355	242	508.057,53 422.457,436	243	508.062,039 422.438,206	19.752	243	508.062,039 422.438,206	244	508.063,844 422.420,801	17.498
244	508.063,844 422.420,801	245	508.052,858 422.380,889	41.396	245	508.052,858 422.380,889	246	508.047,596 422.364,289	17.414	246	508.047,596 422.364,289	247	508.040,875 422.343,087	22.242
247	508.040,875 422.343,087	248	508.034,519 422.323,032	21.038	248	508.034,519 422.323,032	249	508.025,951 422.304,853	20.097	249	508.025,951 422.304,853	250	507.994,269 422.248,666	64.504
250	507.994,269 422.248,666	251	507.992,458 422.239,438	9.404	251	507.992,458 422.239,438	252	507.993,19 422.221,551	17.902	252	507.993,19 422.221,551	253	507.992,13 422.204,451	17.133
253	507.992,13 422.204,451	254	507.985,449 422.163,775	41.221	254	507.985,449 422.163,775	255	507.982,352 422.158,828	5.836	255	507.982,352 422.158,828	256	507.964,817 422.157,132	17.617
256	507.964,817 422.157,132	257	507.961,85 422.143,456	13.994	257	507.961,85 422.143,456	258	507.962,573 422.133,616	9.867	258	507.962,573 422.133,616	259	507.960,212 422.129,759	4.522
259	507.960,212 422.129,759	260	507.956,558 422.124,55	6.363	260	507.956,558 422.124,55	261	507.952,512 422.108,589	16.466	261	507.952,512 422.108,589	262	507.945,178 422.108,183	7.345
262	507.945,178 422.108,183	263	507.945,089 422.092,815	15.368	263	507.945,089 422.092,815	264	507.945,581 422.072,102	20.719	264	507.945,581 422.072,102	265	507.944,771 422.065,919	6.236
265	507.944,771 422.065,919	266	507.939,674 422.054,582	12.43	266	507.939,674 422.054,582	267	507.938,156 422.052,703	2.416	267	507.938,156 422.052,703	268	507.936,571 422.051,249	2.151
268	507.936,571 422.051,249	269	507.932,152 422.048,48	5.215	269	507.932,152 422.048,48	270	507.924,473 422.046,9	7.84	270	507.924,473 422.046,9	271	507.890,8 422.045,786	33.691
271	507.890,8 422.045,786	272	507.859,695 422.042,619	31.266	272	507.859,695 422.042,619	273	507.903,455 422.041,579	43.772	273	507.903,455 422.041,579	274	507.939,118 422.035,817	36.125
274	507.939,118 422.035,817	275	507.943,118 422.048,308	13.116	275	507.943,118 422.048,308	276	507.951,531 422.056,561	11.785	276	507.951,531 422.056,561	277	507.956,009 422.057,065	4.506
277	507.956,009 422.057,065	278	507.956,053 422.069,463	12.398	278	507.956,053 422.069,463	279	507.951,329 422.083,447	14.76	279	507.951,329 422.083,447	280	507.950,74 422.088,004	4.595
280	507.950,74 422.088,004	281	507.952,291 422.090,515	2.951	281	507.952,291 422.090,515	282	507.954,409 422.093,861	3.96	282	507.954,409 422.093,861	283	507.960,113 422.098,951	7.645
283	507.960,113 422.098,951	284	507.984,366 422.149,472	56.041	284	507.984,366 422.149,472	285	507.991,412 422.153,222	7.982	285	507.991,412 422.153,222	286	508.002,289 422.168,713	18.928
286	508.002,289 422.168,713	287	507.999,616 422.181,329	12.896	287	507.999,616 422.181,329	288	508.005,158 422.248,05	66.951	288	508.005,158 422.248,05	289	508.019,176 422.269,732	25.819
289	508.019,176 422.269,732	290	508.044,175 422.319,276	55.494	290	508.044,175 422.319,276	291	508.051,827 422.350,174	31.831	291	508.051,827 422.350,174	292	508.061,006 422.368,184	20.214
292	508.061,006 422.368,184	293	508.075,934 422.395,77	31.366	293	508.075,934 422.395,77	1	508.078,668 422.416,529	20.938					

** Lungimile segmentelor sunt determinate în planul de proiecție Stereo 70 și sunt rotunjite la 1 milimetru.

*** Distanța dintre puncte este formată din segmente cumulate ce sunt mai mici decât valoarea 1 milimetru.

**DATE DESPRE IMOBILUL NR. 4878**

Oficiul de Cadastru și Publicitate Imobiliară ARGES
Biroul de Cadastru și Publicitate Imobiliară Campulung

A. Partea I. Descrierea imobilului

TEREN Extravilan

Adresa: Jud. Arges

Nr. Crt	Nr cadastral Nr. topografic	Suprafața* (mp)	Observații / Referințe
A1		30.000	Sector cadastral:21 Teren neimprejmit;

B. Partea II. Proprietari și acte

Inscrieri privitoare la dreptul de proprietate și alte drepturi reale		Referințe
/		
Act Administrativ nr. 975, din 21/04/2003 emis de CJPSDPAT ARGES;		
B1	Intabulare, drept de PROPRIETATE, dobândit prin Lege, cota actuala 1/1, cota initiala 1/1 1) BĂRBOI DUMITRU, lipsă CNP 2) BĂRBOI ION, lipsă CNP 3) BARBOI GHEORGHE, lipsă CNP 4) BULUGEA ANA, lipsă CNP 5) BUTOI ELVIRA, lipsă CNP 6) BUTOI GHEORGHE, lipsă CNP 7) NEAGOE GABRIEL, lipsă CNP 8) FULGA GHEORGHE, lipsă CNP 9) FULGA DUMITRU, lipsă CNP	A1

C. Partea III. SARCINI .

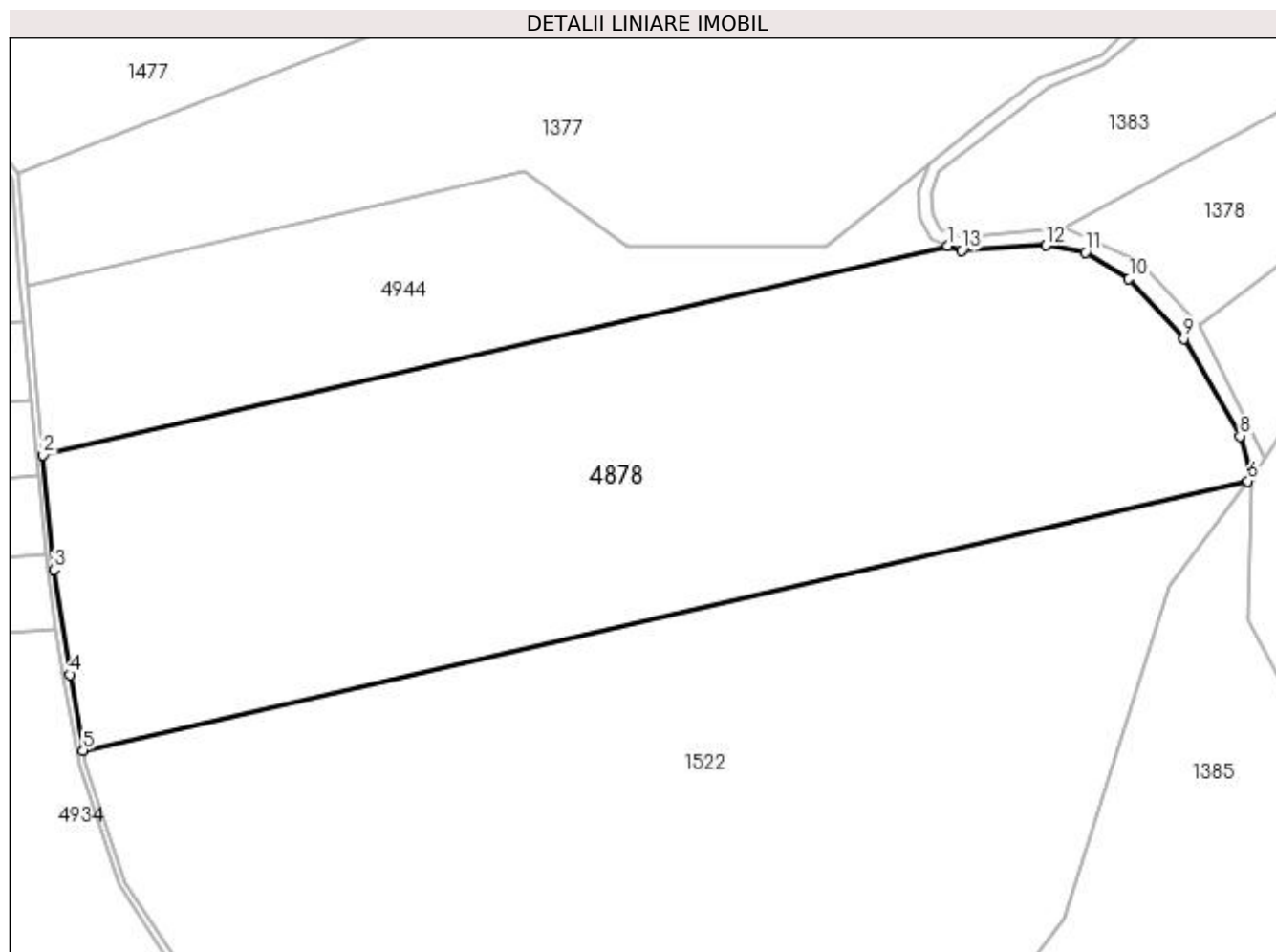
Inscrieri privind dezmembramintele dreptului de proprietate, drepturi reale de garanție și sarcini	Referințe
NU SUNT	

Anexa Nr. 1 La Partea I

Teren

Nr cadastral	Suprafața (mp)*	Observații / Referințe
	30.000	

* Suprafața este determinată în planul de proiecție Stereo 70.



Date referitoare la teren

Crt	Categorie folosință	Intra vilan	Suprafața (mp)	Tarla	Parcelă	Nr. topo	Observații / Referințe
1	padure	NU	30.000	41	691,696,699	-	UP VI și UA 4A; În act se regăsește P678

Lungime Segmente

1) Valorile lungimilor segmentelor sunt obținute din proiecție în plan.

Punct început	X / Y	Punct sfârșit	X / Y	Lungime segment (** (m)
1	508.253,614 424.217,445	2	507.983,645 424.155,052	277.085
2	507.983,645 424.155,052	3	507.986,891 424.120,896	34.31
3	507.986,891 424.120,896	4	507.991,654 424.089,566	31.69
4	507.991,654 424.089,566	5	507.995,578 424.066,941	22.963
5	507.995,578 424.066,941	6	508.343,119 424.147,262	356.702

Punct început	X / Y	Punct sfârșit	X / Y	Lungime segment (** (m)
6	508.343,119 424.147,262	7	508.344,078 424.148,541	1.599
7	508.344,078 424.148,541	8	508.340,71 424.160,71	12.626
8	508.340,71 424.160,71	9	508.323,993 424.189,7	33.465
9	508.323,993 424.189,7	10	508.307,628 424.207,599	24.253
10	508.307,628 424.207,599	11	508.294,63 424.215,455	15.188
11	508.294,63 424.215,455	12	508.282,771 424.217,567	12.046
12	508.282,771 424.217,567	13	508.257,645 424.216,042	25.172
13	508.257,645 424.216,042	1	508.253,614 424.217,445	4.268

** Lungimile segmentelor sunt determinate în planul de proiecție Stereo 70 și sunt rotunjite la 1 milimetru.

*** Distanța dintre puncte este formată din segmente cumulate ce sunt mai mici decât valoarea 1 milimetru.

**DATE DESPRE IMOBILUL NR. 4879**

Oficiul de Cadastru și Publicitate Imobiliară ARGES
Biroul de Cadastru și Publicitate Imobiliară Campulung

A. Partea I. Descrierea imobilului

TEREN Extravilan

Adresa: Jud. Arges

Nr. Crt	Nr cadastral Nr. topografic	Suprafața* (mp)	Observații / Referințe
A1		9.641	Sector cadastral:21 Teren neimprejmuit;

B. Partea II. Proprietari și acte

Inscrieri privitoare la dreptul de proprietate și alte drepturi reale	Referințe
/	
Act Normativ nr. 7, din 13/03/1996 emis de PARLAMENT (art. 13 alin. 15);	
B1	A1
Inscrierea provizorie, drept de PROPRIETATE, dobandit prin Lege, cota actuala 1/1, cota initiala 1/1 1) COMUNA VALEA MARE PRAVAT, CIF:5010196	

C. Partea III. SARCINI .

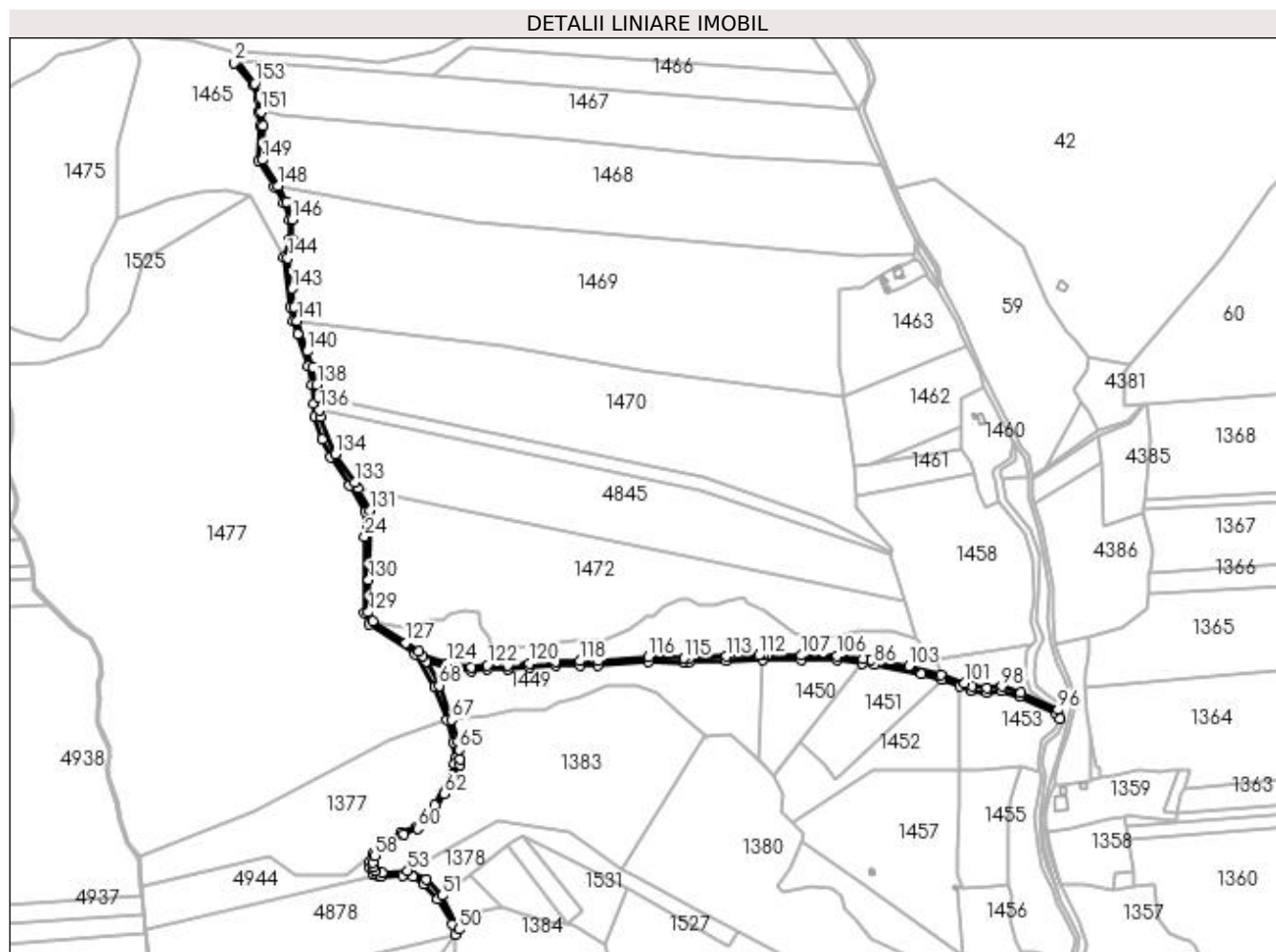
Inscrieri privind dezmembramintele dreptului de proprietate, drepturi reale de garanție și sarcini	Referințe
NU SUNT	

Anexa Nr. 1 La Partea I

Teren

Nr cadastral	Suprafața (mp)*	Observații / Referințe
	9.641	

* Suprafața este determinată în planul de proiecție Stereo 70.



Date referitoare la teren

Crt	Categorie folosință	Intra vilan	Suprafața (mp)	Tarla	Parcelă	Nr. topo	Observații / Referințe
1	drum	NU	9.641	41	696/1	-	

Lungime Segmente

1) Valorile lungimilor segmentelor sunt obținute din proiecție în plan.

Punct început	X / Y	Punct sfârșit	X / Y	Lungime segment	Punct început	X / Y	Punct sfârșit	X / Y	Lungime segment	Punct început	X / Y	Punct sfârșit	X / Y	Lungime segment
1	508.089,406 425.166,292	2	508.086,213 425.164,889	3.488	2	508.086,213 425.164,889	3	508.107,726 425.139,355	33.389	3	508.107,726 425.139,355	4	508.114,639 425.122,64	18.088
4	508.114,639 425.122,64	5	508.114,354 425.108,011	14.632	5	508.114,354 425.108,011	6	508.116,646 425.091,568	16.602	6	508.116,646 425.091,568	7	508.114,385 425.050,398	41.232
7	508.114,385 425.050,398	8	508.133,807 425.020,503	35.65	8	508.133,807 425.020,503	9	508.144,235 425.000,957	22.154	9	508.144,235 425.000,957	10	508.150,632 424.981,996	20.011
10	508.150,632 424.981,996	11	508.150,504 424.959,257	22.739	11	508.150,504 424.959,257	12	508.144,622 424.937,785	22.263	12	508.144,622 424.937,785	13	508.151,965 424.879,886	58.363
13	508.151,965 424.879,886	14	508.155,472 424.863,504	16.753	14	508.155,472 424.863,504	15	508.160,414 424.848,329	15.959	15	508.160,414 424.848,329	16	508.172,261 424.811,027	39.138
16	508.172,261 424.811,027	17	508.177,244 424.789,552	22.046	17	508.177,244 424.789,552	18	508.179,054 424.766,966	22.658	18	508.179,054 424.766,966	19	508.180,653 424.751,925	15.126

Punct început	X / Y	Punct sfârșit	X / Y	Lungime segmen t
19	508.180,653 424.751,925	20	508.189,19 424.725,909	27.38 1
22	508.221,147 424.672,059	23	508.239,052 424.641,049	35.80 8
25	508.238,366 424.523,034	26	508.243,467 424.510,427	13.6
28	508.320,256 424.437,016	29	508.334,481 424.398,394	41.15 8
31	508.344,817 424.353,597	32	508.343,613 424.347,248	6.462
34	508.310,83 424.285,28	35	508.299,609 424.274,397	15.63 2
37	508.265,434 424.255,628	38	508.248,02 424.241,858	22.2
40	508.245,376 424.225,78	41	508.248,546 424.219,21	7.295
43	508.257,645 424.216,042	44	508.282,771 424.217,567	25.17 2
46	508.307,628 424.207,599	47	508.323,993 424.189,7	24.25 3
49	508.344,078 424.148,541	50	508.348,367 424.154,263	7.151
52	508.310,473 424.212,707	53	508.288,547 424.223,035	24.23 7
55	508.251,37 424.222,335	56	508.249,049 424.226,643	4.893
58	508.250,721 424.239,878	59	508.283,667 424.264,778	41.29 7
61	508.318,461 424.286,653	62	508.331,563 424.312,407	28.89 5
64	508.350,274 424.352,864	65	508.348,945 424.363,882	11.09 8
67	508.339,81 424.398,72	68	508.325,387 424.438,413	42.23 2
70	508.333,755 424.459,542	71	508.362,859 424.455,309	29.41
73	508.405,604 424.457,656	74	508.430,855 424.459,594	25.32 5
76	508.489,872 424.462,363	77	508.510,433 424.462,362	20.56 1
79	508.611,567 424.465,619	80	508.618,243 424.466,312	6.712
82	508.703,066 424.469,062	83	508.747,83 424.468,659	44.76 6
85	508.819,272 424.464,733	86	508.832,885 424.463,088	13.71 2
88	508.911,532 424.445,785	89	508.933,152 424.437,748	23.06 6
91	508.964,301 424.430,654	92	508.981,408 424.432,567	17.21 4
94	509.044,939 424.405,223	95	509.049,856 424.399,905	7.243
97	509.004,119 424.430,611	98	508.981,908 424.437,654	23.30 1
100	508.946,874 424.437,98	101	508.938,168 424.441,217	9.288
103	508.873,295 424.461,259	104	508.828,448 424.468,272	45.39 2
106	508.789,75 424.473,335	107	508.747,872 424.473,659	41.87 9
109	508.708,252 424.474,245	110	508.703,002 424.474,063	5.253
112	508.698,234 424.473,897	113	508.660,291 424.472,581	37.96 6
115	508.611,382 424.470,626	116	508.569,428 424.471,863	41.97 2

Punct început	X / Y	Punct sfârșit	X / Y	Lungime segmen t
20	508.189,19 424.725,909	21	508.198,372 424.704,994	22.84 2
23	508.239,052 424.641,049	24	508.238,54 424.612,124	28.93
26	508.243,467 424.510,427	27	508.297,507 424.474,756	64.75 1
29	508.334,481 424.398,394	30	508.342,267 424.372,481	27.05 7
32	508.343,613 424.347,248	33	508.319,899 424.299,629	53.19 7
35	508.299,609 424.274,397	36	508.280,804 424.267,378	20.07 2
38	508.248,02 424.241,858	39	508.244,848 424.233,583	8.862
41	508.248,546 424.219,21	42	508.253,614 424.217,445	5.367
44	508.282,771 424.217,567	45	508.294,63 424.215,455	12.04 6
47	508.323,993 424.189,7	48	508.340,71 424.160,71	33.46 5
50	508.348,367 424.154,263	51	508.328,827 424.193,625	43.94 5
53	508.288,547 424.223,035	54	508.258,684 424.220,068	30.01
56	508.249,049 424.226,643	57	508.248,496 424.232,719	6.101
59	508.283,667 424.264,778	60	508.300,317 424.271,657	18.01 5
62	508.331,563 424.312,407	63	508.349,635 424.346,265	38.37 9
65	508.348,945 424.363,882	66	508.347,321 424.373,621	9.873
68	508.325,387 424.438,413	69	508.310,207 424.466,422	31.85 8
71	508.362,859 424.455,309	72	508.381,992 424.457,435	19.25 1
74	508.430,855 424.459,594	75	508.461,575 424.462,063	30.81 9
77	508.510,433 424.462,362	78	508.569,544 424.466,857	59.28 2
80	508.618,243 424.466,312	81	508.660,453 424.467,584	42.22 9
83	508.747,83 424.468,659	84	508.789,43 424.468,337	41.60 1
86	508.832,885 424.463,088	87	508.887,84 424.452,118	56.03 9
89	508.933,152 424.437,748	90	508.945,663 424.433,096	13.34 8
92	508.981,408 424.432,567	93	509.002,446 424.425,896	22.07
95	509.049,856 424.399,905	96	509.047,328 424.410,407	10.80 2
98	508.981,908 424.437,654	99	508.964,349 424.435,691	17.66 8
101	508.938,168 424.441,217	102	508.910,378 424.451,549	29.64 9
104	508.828,448 424.468,272	105	508.819,983 424.469,683	8.582
107	508.747,872 424.473,659	108	508.708,244 424.474,015	39.63
110	508.703,002 424.474,063	111	508.698,241 424.474,105	4.761
113	508.660,291 424.472,581	114	508.617,909 424.471,304	42.40 1
116	508.569,428 424.471,863	117	508.510,243 424.467,362	59.35 6

Punct început	X / Y	Punct sfârșit	X / Y	Lungime segmen t
21	508.198,372 424.704,994	22	508.221,147 424.672,059	40.04 3
24	508.238,54 424.612,124	25	508.238,366 424.523,034	89.09
27	508.297,507 424.474,756	28	508.320,256 424.437,016	44.06 6
30	508.342,267 424.372,481	31	508.344,817 424.353,597	19.05 5
33	508.319,899 424.299,629	34	508.310,83 424.285,28	16.97 5
36	508.280,804 424.267,378	37	508.265,434 424.255,628	19.34 7
39	508.244,848 424.233,583	40	508.245,376 424.225,78	7.821
42	508.253,614 424.217,445	43	508.257,645 424.216,042	4.268
45	508.294,63 424.215,455	46	508.307,628 424.207,599	15.18 8
48	508.340,71 424.160,71	49	508.344,078 424.148,541	12.62 6
51	508.328,827 424.193,625	52	508.310,473 424.212,707	26.47 6
54	508.258,684 424.220,068	55	508.251,37 424.222,335	7.657
57	508.248,496 424.232,719	58	508.250,721 424.239,878	7.497
60	508.300,317 424.271,657	61	508.318,461 424.286,653	23.53 9
63	508.349,635 424.346,265	64	508.350,274 424.352,864	6.63
66	508.347,321 424.373,621	67	508.339,81 424.398,72	26.19 9
69	508.310,207 424.466,422	70	508.333,755 424.459,542	24.53 2
72	508.381,992 424.457,435	73	508.405,604 424.457,656	23.61 3
75	508.461,575 424.462,063	76	508.489,872 424.462,363	28.29 9
78	508.569,544 424.466,857	79	508.611,567 424.465,619	42.04 1
81	508.660,453 424.467,584	82	508.703,066 424.469,062	42.63 9
84	508.789,43 424.468,337	85	508.819,272 424.464,733	30.05 9
87	508.887,84 424.452,118	88	508.911,532 424.445,785	24.52 4
90	508.945,663 424.433,096	91	508.964,301 424.430,654	18.79 7
93	509.002,446 424.425,896	94	509.044,939 424.405,223	47.25 5
96	509.047,328 424.410,407	97	509.004,119 424.430,611	47.69 9
99	508.964,349 424.435,691	100	508.946,874 424.437,98	17.62 4
102	508.910,378 424.451,549	103	508.873,295 424.461,259	38.33 3
105	508.819,983 424.469,683	106	508.789,75 424.473,335	30.45 3
108	508.708,244 424.474,015	109	508.708,252 424.474,245	0.23
111	508.698,241 424.474,105	112	508.698,234 424.473,897	0.208
114	508.617,909 424.471,304	115	508.611,382 424.470,626	6.562
117	508.510,243 424.467,362	118	508.489,846 424.467,363	20.39 7

Punct început	X / Y	Punct sfârșit	X / Y	Lungime segment	Punct început	X / Y	Punct sfârșit	X / Y	Lungime segment	Punct început	X / Y	Punct sfârșit	X / Y	Lungime segment
118	508.489,846 424.467,363	119	508.461,348 424.467,061	28.5	119	508.461,348 424.467,061	120	508.430,463 424.464,578	30.985	120	508.430,463 424.464,578	121	508.405,389 424.462,654	25.148
121	508.405,389 424.462,654	122	508.381,692 424.462,432	23.698	122	508.381,692 424.462,432	123	508.362,944 424.460,349	18.863	123	508.362,944 424.460,349	124	508.334,821 424.464,44	28.419
124	508.334,821 424.464,44	125	508.306,521 424.472,708	29.483	125	508.306,521 424.472,708	126	508.301,884 424.478,131	7.135	126	508.301,884 424.478,131	127	508.286,867 424.488,265	18.117
127	508.286,867 424.488,265	128	508.247,666 424.513,407	46.571	128	508.247,666 424.513,407	129	508.243,18 424.524,126	11.62	129	508.243,18 424.524,126	130	508.243,003 424.561,672	37.546
130	508.243,003 424.561,672	131	508.244,655 424.643,142	81.487	131	508.244,655 424.643,142	132	508.230,901 424.668,644	28.975	132	508.230,901 424.668,644	133	508.227,084 424.675,721	8.041
133	508.227,084 424.675,721	134	508.204,364 424.708,831	40.156	134	508.204,364 424.708,831	135	508.186,972 424.752,248	46.771	135	508.186,972 424.752,248	136	508.186,068 424.760,005	7.809
136	508.186,068 424.760,005	137	508.184,256 424.775,562	15.662	137	508.184,256 424.775,562	138	508.182,899 424.789,548	14.052	138	508.182,899 424.789,548	139	508.177,765 424.810,069	21.153
139	508.177,765 424.810,069	140	508.171,604 424.828,4	19.339	140	508.171,604 424.828,4	141	508.159,974 424.863,993	37.445	141	508.159,974 424.863,993	142	508.156,229 424.879,612	16.062
142	508.156,229 424.879,612	143	508.153,748 424.901,616	22.143	143	508.153,748 424.901,616	144	508.148,999 424.936,738	35.442	144	508.148,999 424.936,738	145	508.154,476 424.958,762	22.695
145	508.154,476 424.958,762	146	508.154,174 424.982,248	23.488	146	508.154,174 424.982,248	147	508.147,896 425.002,936	21.62	147	508.147,896 425.002,936	148	508.137,896 425.021,055	20.695
148	508.137,896 425.021,055	149	508.118,739 425.051,388	35.876	149	508.118,739 425.051,388	150	508.119,946 425.091,624	40.254	150	508.119,946 425.091,624	151	508.117,857 425.107,632	16.144
151	508.117,857 425.107,632	152	508.118,059 425.123,381	15.75	152	508.118,059 425.123,381	153	508.110,39 425.140,685	18.927	153	508.110,39 425.140,685	1	508.089,406 425.166,292	33.107

** Lungimile segmentelor sunt determinate în planul de proiecție Stereo 70 și sunt rotunjite la 1 milimetru.

*** Distanța dintre puncte este formată din segmente cumulate ce sunt mai mici decât valoarea 1 milimetru.

**DATE DESPRE IMOBILUL NR. 4880**

Oficiul de Cadastru și Publicitate Imobiliară ARGES
Biroul de Cadastru și Publicitate Imobiliară Campulung

A. Partea I. Descrierea imobilului

TEREN Necunoscut

Adresa: Loc. Valea Mare Pravat, Jud. Arges, Lot 6 - km CF 164+802 - km CF 166+501 partea dreapta si partea stanga , Interstatia CF Campulung-Argesel linia 905, intravilan si extravilan

Nr. Crt	Nr cadastral Nr. topografic	Suprafata* (mp)	Observatii / Referinte
A1	81608	22.975	Sector cadastral:0 Teren neimprejmuit;

Construcții

Crt	Nr cadastral Nr. topografic	Adresa	Observatii / Referinte
A1.1	81608-C1	Loc. Valea Mare Pravat, Jud. Arges, Lot 6 - km CF 164+802 - km CF 166+501 partea dreapta si partea stanga , Interstatia CF Campulung-Argesel linia 905, intravilan si extravilan	Nr. niveluri:1; S. construita la sol:1341 mp; S. construita desfasurata:1341 mp; Cale ferata neelectrificata, cu ecartament normal, pe traverse de beton, tip de sina 49, nr. inventar 100566, anul construirii 1972
A1.2		Loc. Valea Mare Pravat, Jud. Arges, Lot 6 - km CF 164+802 - km CF 166+501 partea dreapta si partea stanga , Interstatia CF Campulung-Argesel linia 905, intravilan si extravilan	Nr. niveluri:1; S. construita la sol:644 mp; S. construita desfasurata:644 mp; Pasaj inferior
A1.3	81608-C3	Loc. Valea Mare Pravat, Jud. Arges, Lot 6 - km CF 164+802 - km CF 166+501 partea dreapta si partea stanga , Interstatia CF Campulung-Argesel linia 905, intravilan si extravilan	Nr. niveluri:1; S. construita la sol:4396 mp; S. construita desfasurata:4396 mp; Cale ferata neelectrificata, cu ecartament normal, pe traverse de beton, tip de sina 49, nr. inventar 100560, anul construirii 1972
A1.4		Loc. Valea Mare Pravat, Jud. Arges, Lot 6 - km CF 164+802 - km CF 166+501 partea dreapta si partea stanga , Interstatia CF Campulung-Argesel linia 905, intravilan si extravilan	Nr. niveluri:1; S. construita la sol:821 mp; S. construita desfasurata:821 mp; Pasaj inferior
A1.5	81608-C5	Loc. Valea Mare Pravat, Jud. Arges, Lot 6 - km CF 164+802 - km CF 166+501 partea dreapta si partea stanga , Interstatia CF Campulung-Argesel linia 905, intravilan si extravilan	Nr. niveluri:1; S. construita la sol:1124 mp; S. construita desfasurata:1124 mp; Cale ferata neelectrificata, cu ecartament normal, pe traverse de beton, tip de sina 49, nr. inventar 100566, anul construirii 1972
A1.6		Loc. Valea Mare Pravat, Jud. Arges, Lot 6 - km CF 164+802 - km CF 166+501 partea dreapta si partea stanga , Interstatia CF Campulung-Argesel linia 905, intravilan si extravilan	Nr. niveluri:1; S. construita la sol:16 mp; S. construita desfasurata:16 mp; Pod
A1.7	81608-C7	Loc. Valea Mare Pravat, Jud. Arges, Lot 6 - km CF 164+802 - km CF 166+501 partea dreapta si partea stanga , Interstatia CF Campulung-Argesel linia 905, intravilan si extravilan	Nr. niveluri:1; S. construita la sol:269 mp; S. construita desfasurata:269 mp; Cale ferata neelectrificata, cu ecartament normal, pe traverse de beton, tip de sina 49, nr. inventar 100566, anul construirii 1972
A1.8	81608-C8	Loc. Valea Mare Pravat, Jud. Arges, Lot 6 - km CF 164+802 - km CF 166+501 partea dreapta si partea stanga , Interstatia CF Campulung-Argesel linia 905, intravilan si extravilan	Nr. niveluri:1; S. construita la sol:38 mp; S. construita desfasurata:38 mp; Intrare tunel km CF 166+485-km CF 166+730 , nr. inventar 100570, anul construirii 1972

B. Partea II. Proprietari și acte

Inscrieri privitoare la dreptul de proprietate și alte drepturi reale	Referințe
13152 / 02/08/2018	
Act Normativ nr. 96-Ordonanta de urgenta, din 22/12/2012 emis de GUVERNUL ROMANIEI (act normativ nr 1705 din 29.11.2006, emis de GUVERNUL ROMANIEI;act normativ nr 581 din 10.09.1998, emis de GUVERNUL ROMANIEI;act normativ nr 589 din 03.05.2006, emis de GUVERNUL ROMANIEI;act administrativ nr OIS/32274 din 23.07.2012, emis de MINISTERUL TRANSPORTURILOR SI INFRASTRUCTURII;act normativ nr 12 din 07.07.1998, emis de GUVERNUL ROMANIEI;inscris sub semnatura privata nr 72/4/645 din 20.07.2018, emis de CN CFR SA SRCF CRAIOVA;act administrativ nr MM/224-contract de concesiune din 24.01.2002, emis de MINISTERUL LUCRARILOR PUBLICE,TRANSPORTURILOR SI LOCUINTEI);	
B1	Intabulare, drept de PROPRIETATE, dobandit prin Lege, cota actuala 1/1, cota initiala 1/1 1) STATUL ROMAN-DOMENIUL PUBLIC, CIF:999999999999, lipsă CUI
B2	Intabulare, drept de ADMINISTRARE
	A1, A1.1, A1.3, A1.5, A1.7, A1.8
	A1, A1.1, A1.3, A1.5, A1.7, A1.8

Inscrieri privitoare la dreptul de proprietate şi alte drepturi reale		Referinţe
	1) MINISTERUL TRANSPORTURILOR, CIF:9999999999999, lipsă CUI	
B3	Intabulare, drept de CONCESIUNE-pe o perioada de 49 ani, incepand cu data de 24.01.2002	A1, A1.1, A1.3, A1.5, A1.7, A1.8
	1) COMPANIA NATIONALA DE CAI FERATE CFR SA, CIF:11054529	
/		
Act Normativ nr. 7, din 13/03/1996 emis de PARLAMENT (art. 13 alin. 15);		
B4	Inscrierea provizorie, drept de PROPRIETATE, dobandit prin Lege, cota actuala 1/1, cota initiala 1/1	A1.2, A1.4, A1.6
	1) COMUNA VALEA MARE PRAVĂŢ, CIF:5010196	
Act Normativ nr. 17, din 07/03/2014 emis de Parlamentul Romaniei;		
B5	Imobil aflat sub incidenta art.3 alin.(1) din Legea 17/2014	A1

C. Partea III. SARCINI .

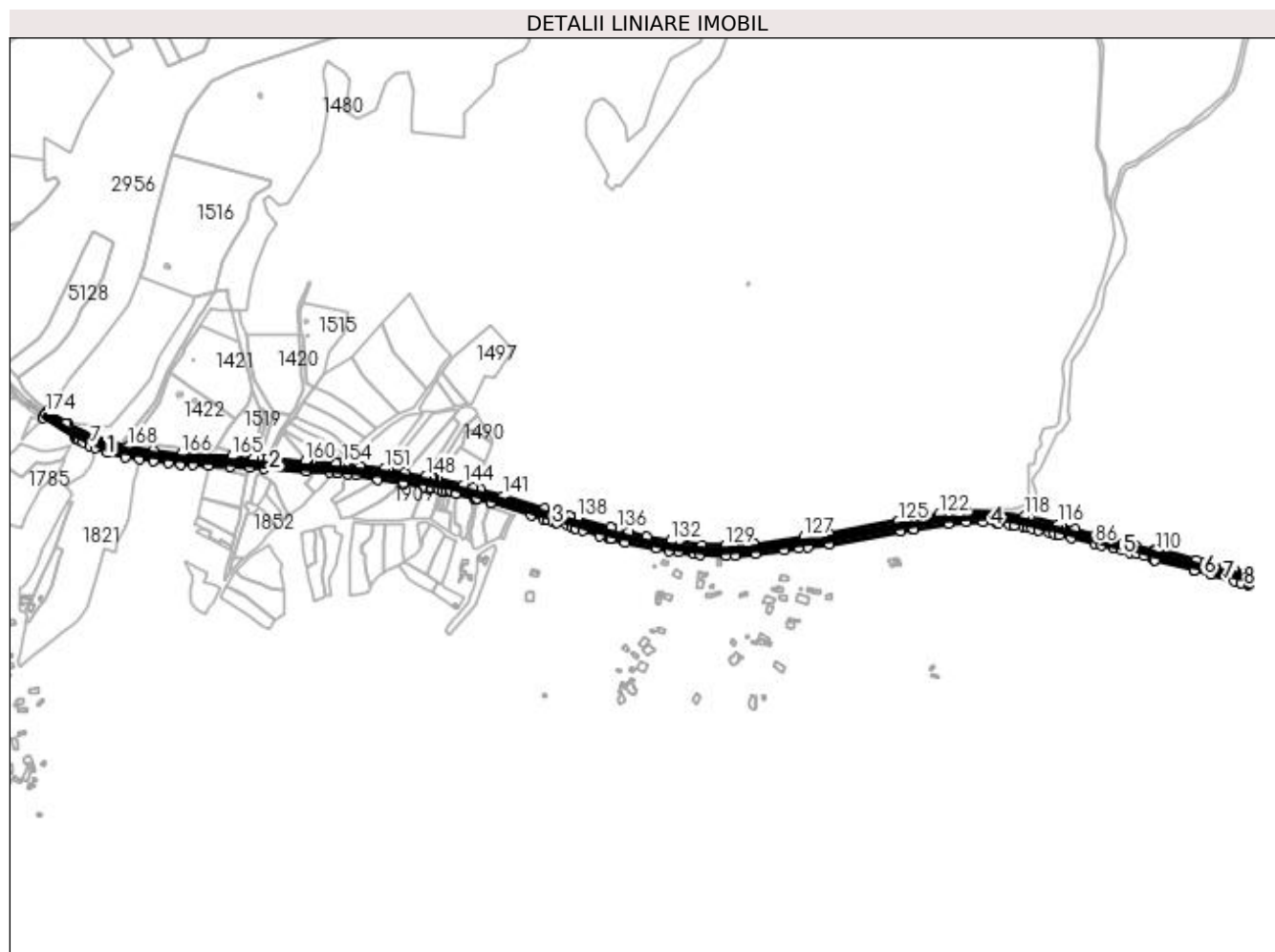
Inscrieri privind dezmembramintele dreptului de proprietate, drepturi reale de garanţie şi sarcini	Referinţe
NU SUNT	

Anexa Nr. 1 La Partea I

Teren

Nr cadastral	Suprafața (mp)*	Observații / Referințe
81608	22.975	

* Suprafața este determinată în planul de proiecție Stereo 70.



Date referitoare la teren

Crt	Categorie folosință	Intravilan	Suprafața (mp)	Tarla	Parcelă	Nr. topo	Observații / Referințe
1	cai ferate	DA	1.824	-	-	-	Teren intravilan cu destinație specială, cai ferate, domeniul public Proprietar - STATUL ROMAN, Administrator - M.T., Concesionar - C.N.C.F.-"CFR".S.A.
2	cai ferate	NU	21.151	-	-	-	Teren extravilan cu destinație specială, cai ferate, domeniul public Proprietar - STATUL ROMAN, Administrator - M.T., Concesionar - C.N.C.F.-"CFR".S.A.

Date referitoare la construcții

Crt	Număr	Destinație construcție	Supraf. (mp)	Situație juridică	Observații / Referințe
A1.1	81608-C1	construcții industriale și edilitare	1.341	Cu acte	Nr. niveluri:1; S. construită la sol:1341 mp; S. construită desfasurată:1341 mp; Cale ferată neelectrificată, cu ecartament normal, pe traverse de beton, tip de sînă 49, nr. inventar 100566, anul construirii 1972
A1.2		construcții industriale și edilitare	644	Cu acte	Nr. niveluri:1; S. construită la sol:644 mp; S. construită desfasurată:644 mp; Pasaj inferior
A1.3	81608-C3	construcții industriale și edilitare	4.396	Cu acte	Nr. niveluri:1; S. construită la sol:4396 mp; S. construită desfasurată:4396 mp; Cale ferată neelectrificată, cu ecartament normal, pe traverse de beton, tip de sînă 49, nr. inventar 100560, anul construirii 1972

Crt	Număr	Destinație construcție	Supraf. (mp)	Situație juridică	Observații / Referințe
A1.4		construcții industriale și edilitare	821	Cu acte	Nr. niveluri:1; S. construită la sol:821 mp; S. construită desfasurată:821 mp; Pasaj inferior
A1.5	81608-C5	construcții industriale și edilitare	1.124	Cu acte	Nr. niveluri:1; S. construită la sol:1124 mp; S. construită desfasurată:1124 mp; Cale ferată neelectrică, cu ecartament normal, pe traverse de beton, tip de sînă 49, nr. inventar 100566, anul construirii 1972
A1.6		construcții industriale și edilitare	16	Cu acte	Nr. niveluri:1; S. construită la sol:16 mp; S. construită desfasurată:16 mp; Pod
A1.7	81608-C7	construcții industriale și edilitare	269	Cu acte	Nr. niveluri:1; S. construită la sol:269 mp; S. construită desfasurată:269 mp; Cale ferată neelectrică, cu ecartament normal, pe traverse de beton, tip de sînă 49, nr. inventar 100566, anul construirii 1972
A1.8	81608-C8	construcții industriale și edilitare	38	Cu acte	Nr. niveluri:1; S. construită la sol:38 mp; S. construită desfasurată:38 mp; Intrare tunel km CF 166+485-km CF 166+730 , nr. inventar 100570, anul construirii 1972

Lungime Segmente

1) Valorile lungimilor segmentelor sunt obținute din proiecție în plan.

Punct început	X / Y	Punct sfârșit	X / Y	Lungime segment	Punct început	X / Y	Punct sfârșit	X / Y	Lungime segment	Punct început	X / Y	Punct sfârșit	X / Y	Lungime segment
1	506.597,33 422.171,852	2	506.596,421 422.170,551	1.587	2	506.596,421 422.170,551	3	506.640,869 422.142,443	52.59	3	506.640,869 422.142,443	4	506.642,35 422.141,507	1.752
4	506.642,35 422.141,507	5	506.645,668 422.139,813	3.725	5	506.645,668 422.139,813	6	506.651,284 422.136,946	6.305	6	506.651,284 422.136,946	7	506.660,218 422.132,385	10.031
7	506.660,218 422.132,385	8	506.667,652 422.129,741	7.89	8	506.667,652 422.129,741	9	506.684,238 422.123,844	17.603	9	506.684,238 422.123,844	10	506.709,611 422.117,596	26.131
10	506.709,611 422.117,596	11	506.728,382 422.115,035	18.945	11	506.728,382 422.115,035	12	506.747,329 422.112,449	19.123	12	506.747,329 422.112,449	13	506.768,043 422.109,622	20.906
13	506.768,043 422.109,622	14	506.784,694 422.107,35	16.805	14	506.784,694 422.107,35	15	506.800,751 422.106,631	16.073	15	506.800,751 422.106,631	16	506.822,55 422.105,52	21.827
16	506.822,55 422.105,52	17	506.852,798 422.104,057	30.283	17	506.852,798 422.104,057	18	506.879,186 422.102,518	26.433	18	506.879,186 422.102,518	19	506.898,467 422.101,394	19.314
19	506.898,467 422.101,394	20	506.956,773 422.097,994	58.405	20	506.956,773 422.097,994	21	506.988,757 422.096,128	32.038	21	506.988,757 422.096,128	22	506.999,429 422.095,506	10.69
22	506.999,429 422.095,506	23	506.999,471 422.095,501	0.042	23	506.999,471 422.095,501	24	507.013,253 422.093,963	13.868	24	507.013,253 422.093,963	25	507.024,026 422.092,414	10.884
25	507.024,026 422.092,414	26	507.054,514 422.086,593	31.039	26	507.054,514 422.086,593	27	507.088,891 422.081,099	34.813	27	507.088,891 422.081,099	28	507.090,6 422.080,826	1.731
28	507.090,6 422.080,826	29	507.118,253 422.076,406	28.004	29	507.118,253 422.076,406	30	507.126,686 422.075,059	8.54	30	507.126,686 422.075,059	31	507.138,484 422.072,434	12.086
31	507.138,484 422.072,434	32	507.142,879 422.071,457	4.502	32	507.142,879 422.071,457	33	507.147,485 422.070,432	4.719	33	507.147,485 422.070,432	34	507.153,716 422.069,046	6.383
34	507.153,716 422.069,046	35	507.154,28 422.071,07	2.101	35	507.154,28 422.071,07	36	507.162,23 422.069,82	8.048	36	507.162,23 422.069,82	37	507.161,979 422.067,017	2.814
37	507.161,979 422.067,017	38	507.186,1 422.060,424	25.006	38	507.186,1 422.060,424	39	507.190,355 422.059,262	4.411	39	507.190,355 422.059,262	40	507.190,601 422.060,68	1.439
40	507.190,601 422.060,68	41	507.209,408 422.055,527	19.5	41	507.209,408 422.055,527	42	507.209,178 422.054,753	0.807	42	507.209,178 422.054,753	43	507.263,957 422.037,758	57.355
43	507.263,957 422.037,758	44	507.281,227 422.032,401	18.082	44	507.281,227 422.032,401	45	507.287,013 422.030,606	6.058	45	507.287,013 422.030,606	46	507.294,592 422.028,255	7.935
46	507.294,592 422.028,255	47	507.299,616 422.027,411	5.094	47	507.299,616 422.027,411	48	507.312,961 422.024,122	13.744	48	507.312,961 422.024,122	49	507.319,292 422.021,549	6.834
49	507.319,292 422.021,549	50	507.324,808 422.019,817	5.782	50	507.324,808 422.019,817	51	507.334,771 422.016,688	10.443	51	507.334,771 422.016,688	52	507.358,636 422.009,194	25.014
52	507.358,636 422.009,194	53	507.370,74 422.005,592	12.629	53	507.370,74 422.005,592	54	507.373,154 422.004,999	2.486	54	507.373,154 422.004,999	55	507.393,239 422.000,068	20.681
55	507.393,239 422.000,068	56	507.434,855 421.991,987	42.393	56	507.434,855 421.991,987	57	507.453,672 421.988,569	19.125	57	507.453,672 421.988,569	58	507.465,767 421.986,982	12.199
58	507.465,767 421.986,982	59	507.486,306 421.984,285	20.715	59	507.486,306 421.984,285	60	507.495,215 421.983,116	8.985	60	507.495,215 421.983,116	61	507.532,109 421.982,21	36.905
61	507.532,109 421.982,21	62	507.544,45 421.982,871	12.359	62	507.544,45 421.982,871	63	507.571,722 421.984,331	27.311	63	507.571,722 421.984,331	64	507.610,753 421.989,66	39.393

Punct început	X / Y	Punct sfârșit	X / Y	Lungime segment	Punct început	X / Y	Punct sfârșit	X / Y	Lungime segment	Punct început	X / Y	Punct sfârșit	X / Y	Lungime segment
64	507.610,753 421.989,66	65	507.629,701 421.992,246	19.124	65	507.629,701 421.992,246	66	507.642,617 421.994,009	13.036	66	507.642,617 421.994,009	67	507.673,0 421.998,194	30.67
67	507.673,0 421.998,194	68	507.770,675 422.015,547	99.204	68	507.770,675 422.015,547	69	507.786,731 422.018,227	16.278	69	507.786,731 422.018,227	70	507.788,769 422.018,567	2.066
70	507.788,769 422.018,567	71	507.836,012 422.026,451	47.896	71	507.836,012 422.026,451	72	507.860,152 422.028,604	24.236	72	507.860,152 422.028,604	73	507.883,038 422.027,931	22.896
73	507.883,038 422.027,931	74	507.901,453 422.027,389	18.423	74	507.901,453 422.027,389	75	507.904,156 422.027,31	2.704	75	507.904,156 422.027,31	76	507.918,862 422.024,924	14.898
76	507.918,862 422.024,924	77	507.925,575 422.023,835	6.801	77	507.925,575 422.023,835	78	507.938,825 422.021,686	13.423	78	507.938,825 422.021,686	79	507.942,983 422.020,771	4.257
79	507.942,983 422.020,771	80	507.950,445 422.019,128	7.641	80	507.950,445 422.019,128	81	507.959,078 422.017,228	8.84	81	507.959,078 422.017,228	82	507.973,086 422.013,842	14.411
82	507.973,086 422.013,842	83	507.980,868 422.011,937	8.012	83	507.980,868 422.011,937	84	507.987,551 422.010,301	6.88	84	507.987,551 422.010,301	85	508.003,318 422.006,442	16.232
85	508.003,318 422.006,442	86	508.035,72 421.998,511	33.359	86	508.035,72 421.998,511	87	508.044,86 421.996,487	9.361	87	508.044,86 421.996,487	88	508.061,321 421.992,151	17.022
88	508.061,321 421.992,151	89	508.072,698 421.989,758	11.626	89	508.072,698 421.989,758	90	508.084,473 421.986,458	12.229	90	508.084,473 421.986,458	91	508.093,595 421.984,362	9.36
91	508.093,595 421.984,362	92	508.103,505 421.981,917	10.207	92	508.103,505 421.981,917	93	508.116,364 421.976,896	13.805	93	508.116,364 421.976,896	94	508.117,923 421.976,485	1.612
94	508.117,923 421.976,485	95	508.171,18 421.962,457	55.074	95	508.171,18 421.962,457	96	508.172,309 421.962,159	1.168	96	508.172,309 421.962,159	97	508.194,369 421.956,473	22.781
97	508.194,369 421.956,473	98	508.226,81 421.948,11	33.502	98	508.226,81 421.948,11	99	508.236,551 421.945,448	10.098	99	508.236,551 421.945,448	100	508.246,291 421.942,786	10.097
100	508.246,291 421.942,786	101	508.246,445 421.943,449	0.681	101	508.246,445 421.943,449	102	508.247,248 421.946,926	3.569	102	508.247,248 421.946,926	103	508.249,595 421.956,064	9.435
103	508.249,595 421.956,064	104	508.249,713 421.956,526	0.477	104	508.249,713 421.956,526	105	508.227,567 421.962,373	22.905	105	508.227,567 421.962,373	106	508.212,311 421.966,305	15.755
106	508.212,311 421.966,305	107	508.187,37 421.972,737	25.757	107	508.187,37 421.972,737	108	508.173,939 421.976,208	13.872	108	508.173,939 421.976,208	109	508.119,091 421.990,655	56.719
109	508.119,091 421.990,655	110	508.118,29 421.988,063	2.713	110	508.118,29 421.988,063	111	508.092,055 421.995,114	27.166	111	508.092,055 421.995,114	112	508.075,369 422.000,634	17.575
112	508.075,369 422.000,634	113	508.037,644 422.010,623	39.025	113	508.037,644 422.010,623	114	508.008,507 422.018,192	30.104	114	508.008,507 422.018,192	115	507.991,26 422.022,423	17.758
115	507.991,26 422.022,423	116	507.985,842 422.024,994	5.997	116	507.985,842 422.024,994	117	507.946,568 422.034,613	40.435	117	507.946,568 422.034,613	118	507.939,118 422.035,817	7.547
118	507.939,118 422.035,817	119	507.903,455 422.041,579	36.125	119	507.903,455 422.041,579	120	507.859,695 422.042,619	43.772	120	507.859,695 422.042,619	121	507.851,374 422.041,601	8.383
121	507.851,374 422.041,601	122	507.823,044 422.038,138	28.541	122	507.823,044 422.038,138	123	507.806,926 422.036,167	16.238	123	507.806,926 422.036,167	124	507.801,375 422.035,192	5.636
124	507.801,375 422.035,192	125	507.766,812 422.029,12	35.092	125	507.766,812 422.029,12	126	507.672,123 422.012,258	96.179	126	507.672,123 422.012,258	127	507.637,756 422.007,477	34.698
127	507.637,756 422.007,477	128	507.570,148 421.998,267	68.232	128	507.570,148 421.998,267	129	507.530,034 421.996,119	40.171	129	507.530,034 421.996,119	130	507.498,655 421.996,784	31.386
130	507.498,655 421.996,784	131	507.466,023 422.001,071	32.912	131	507.466,023 422.001,071	132	507.455,487 422.002,451	10.626	132	507.455,487 422.002,451	133	507.422,672 422.007,784	33.246
133	507.422,672 422.007,784	134	507.397,834 422.014,16	25.643	134	507.397,834 422.014,16	135	507.385,317 422.017,373	12.923	135	507.385,317 422.017,373	136	507.383,11 422.017,94	2.279
136	507.383,11 422.017,94	137	507.373,529 422.020,696	9.97	137	507.373,529 422.020,696	138	507.326,983 422.033,896	48.382	138	507.326,983 422.033,896	139	507.317,433 422.036,604	9.927
139	507.317,433 422.036,604	140	507.282,659 422.046,465	36.145	140	507.282,659 422.046,465	141	507.225,646 422.063,433	59.484	141	507.225,646 422.063,433	142	507.195,482 422.072,356	31.456
142	507.195,482 422.072,356	143	507.184,807 422.075,302	11.074	143	507.184,807 422.075,302	144	507.171,202 422.079,056	14.113	144	507.171,202 422.079,056	145	507.136,363 422.087,208	35.78
145	507.136,363 422.087,208	146	507.130,859 422.088,496	5.653	146	507.130,859 422.088,496	147	507.128,03 422.089,01	2.875	147	507.128,03 422.089,01	148	507.120,14 422.090,442	8.019
148	507.120,14 422.090,442	149	507.091,278 422.095,684	29.334	149	507.091,278 422.095,684	150	507.068,297 422.099,857	23.357	150	507.068,297 422.099,857	151	507.063,542 422.100,72	4.833
151	507.063,542 422.100,72	152	507.031,538 422.104,675	32.247	152	507.031,538 422.104,675	153	507.009,39 422.106,754	22.245	153	507.009,39 422.106,754	154	507.005,993 422.107,072	3.412
154	507.005,993 422.107,072	155	507.001,376 422.107,45	4.632	155	507.001,376 422.107,45	156	506.997,087 422.107,801	4.303	156	506.997,087 422.107,801	157	506.966,745 422.110,281	30.443
157	506.966,745 422.110,281	158	506.964,202 422.110,453	2.549	158	506.964,202 422.110,453	159	506.958,613 422.110,834	5.602	159	506.958,613 422.110,834	160	506.955,633 422.111,034	2.987
160	506.955,633 422.111,034	161	506.905,891 422.114,401	49.856	161	506.905,891 422.114,401	162	506.902,353 422.114,641	3.546	162	506.902,353 422.114,641	163	506.892,827 422.115,285	9.548

Punct început	X / Y	Punct sfârșit	X / Y	Lungime segment	Punct început	X / Y	Punct sfârșit	X / Y	Lungime segment	Punct început	X / Y	Punct sfârșit	X / Y	Lungime segment
163	506.892,827 422.115,285	164	506.885,218 422.115,8	7.626	164	506.885,218 422.115,8	165	506.854,954 422.117,94	30.34	165	506.854,954 422.117,94	166	506.785,876 422.121,31	69.16
166	506.785,876 422.121,31	167	506.747,017 422.126,036	39.14 5	167	506.747,017 422.126,036	168	506.712,349 422.131,34	35.07 1	168	506.712,349 422.131,34	169	506.687,654 422.137,148	25.36 9
169	506.687,654 422.137,148	170	506.665,555 422.145,346	23.57 1	170	506.665,555 422.145,346	171	506.631,136 422.161,641	38.08 1	171	506.631,136 422.161,641	172	506.628,098 422.163,565	3.596
172	506.628,098 422.163,565	173	506.602,753 422.179,611	29.99 7	173	506.602,753 422.179,611	174	506.600,195 422.175,951	4.465	174	506.600,195 422.175,951	1	506.597,33 422.171,852	5.001

** Lungimile segmentelor sunt determinate în planul de proiecție Stereo 70 și sunt rotunjite la 1 milimetru.

*** Distanța dintre puncte este formată din segmente cumulate ce sunt mai mici decât valoarea 1 milimetru.

**DATE DESPRE IMOBILUL NR. 4881**

Oficiul de Cadastru și Publicitate Imobiliară ARGES
Biroul de Cadastru și Publicitate Imobiliară Campulung

A. Partea I. Descrierea imobilului

TEREN Intravilan

Adresa: Loc. Namaesti, Str Onea, Jud. Arges

Nr. Crt	Nr cadastral Nr. topografic	Suprafața* (mp)	Observații / Referințe
A1		2.386	Sector cadastral:23 Teren neimprejmuit;

B. Partea II. Proprietari și acte

Inscrieri privitoare la dreptul de proprietate și alte drepturi reale		Referințe
/		
Act Normativ nr. 447, din 16/05/2002 emis de GUVERNUL ROMANIEI (Adeverință nr.4419/25.08.2022 emisă de Primăria Comunei Valea Mare Pravăț);		
B1	Intabulare, drept de PROPRIETATE, dobândit prin Lege, cota actuala 1/1, cota initiala 1/1 1) COMUNA VALEA MARE PRAVĂȚ-DOMENIUL PUBLIC, CIF:5010196	A1

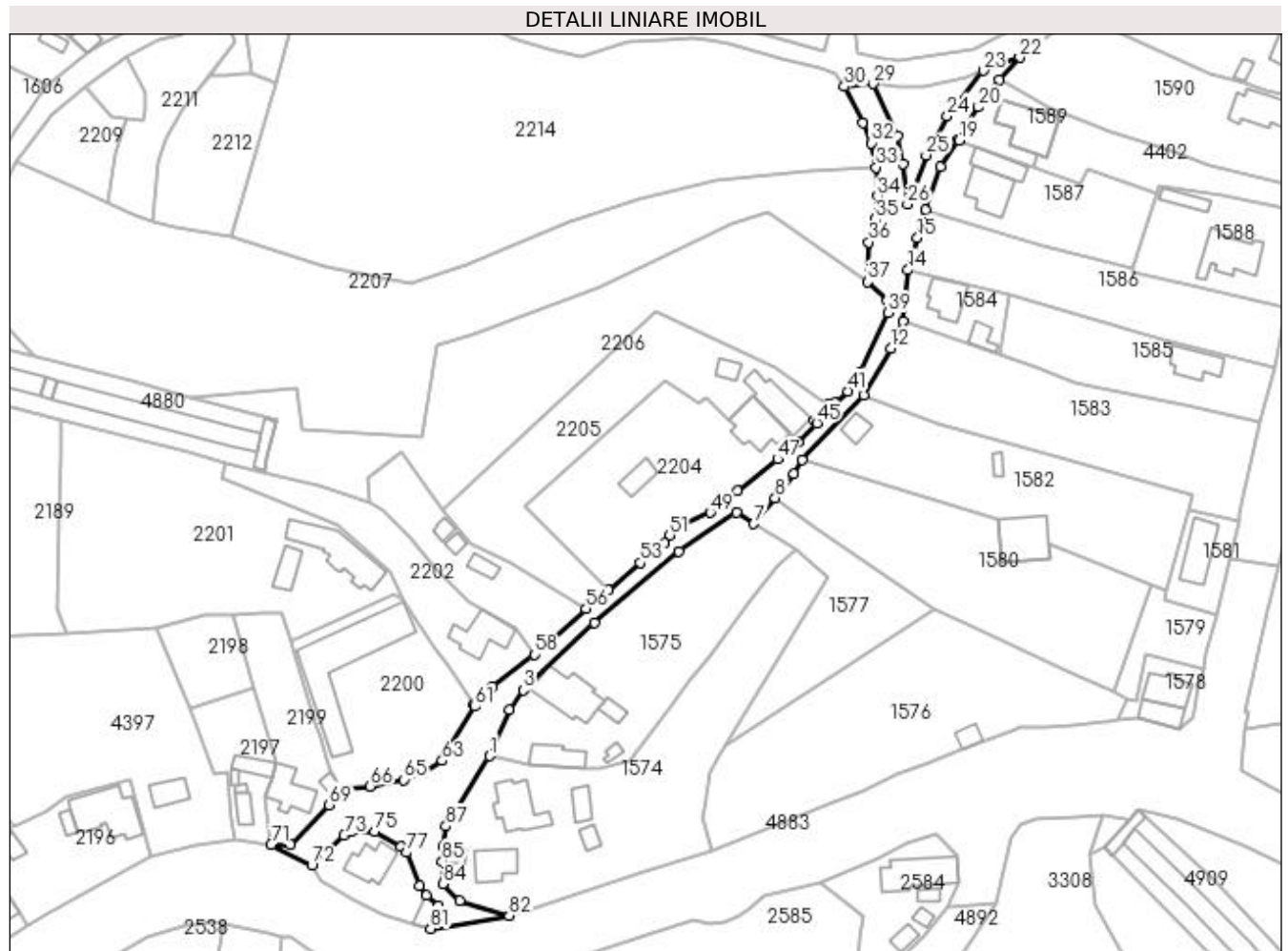
C. Partea III. SARCINI .

Inscrieri privind dezmembramentele dreptului de proprietate, drepturi reale de garanție și sarcini	Referințe
NU SUNT	

Anexa Nr. 1 La Partea I**Teren**

Nr cadastral	Suprafața (mp)*	Observații / Referințe
	2.386	

* Suprafața este determinată în planul de proiecție Stereo 70.

**Date referitoare la teren**

Crt	Categorie folosință	Intravilan	Suprafața (mp)	Tarla	Parcelă	Nr. topo	Observații / Referințe
1	drum	DA	2.386	5,6	Dc 202	-	Poz. 120 din H.G.R. 447/2002

Lungime Segmente

1) Valorile lungimilor segmentelor sunt obținute din proiecție în plan.

Punct început	X / Y	Punct sfârșit	X / Y	Lungime segment	Punct început	X / Y	Punct sfârșit	X / Y	Lungime segment	Punct început	X / Y	Punct sfârșit	X / Y	Lungime segment
1	508.304,224 421.870,254	2	508.309,247 421.882,141	12.905	2	508.309,247 421.882,141	3	508.312,9 421.887,156	6.204	3	508.312,9 421.887,156	4	508.331,256 421.904,353	25.153
4	508.331,256 421.904,353	5	508.352,86 421.922,799	28.408	5	508.352,86 421.922,799	6	508.367,631 421.932,719	17.793	6	508.367,631 421.932,719	7	508.372,166 421.929,793	5.397
7	508.372,166 421.929,793	8	508.377,637 421.936,488	8.646	8	508.377,637 421.936,488	9	508.382,432 421.942,632	7.794	9	508.382,432 421.942,632	10	508.384,54 421.946,199	4.143
10	508.384,54 421.946,199	11	508.400,452 421.962,877	23.051	11	508.400,452 421.962,877	12	508.407,255 421.974,787	13.716	12	508.407,255 421.974,787	13	508.410,41 421.981,717	7.614
13	508.410,41 421.981,717	14	508.411,68 421.994,9	13.244	14	508.411,68 421.994,9	15	508.414,194 422.003,249	8.719	15	508.414,194 422.003,249	16	508.416,163 422.010,353	7.372
16	508.416,163 422.010,353	17	508.420,152 422.021,312	11.662	17	508.420,152 422.021,312	18	508.424,629 422.028,362	8.351	18	508.424,629 422.028,362	19	508.424,945 422.028,265	0.331

Punct început	X / Y	Punct sfârșit	X / Y	Lungime segment	Punct început	X / Y	Punct sfârșit	X / Y	Lungime segment	Punct început	X / Y	Punct sfârșit	X / Y	Lungime segment
19	508.424,945 422.028,265	20	508.429,808 422.036,732	9.764	20	508.429,808 422.036,732	21	508.435,12 422.043,693	8.756	21	508.435,12 422.043,693	22	508.440,472 422.049,451	7.861
22	508.440,472 422.049,451	23	508.431,038 422.046,085	10.017	23	508.431,038 422.046,085	24	508.421,815 422.034,447	14.849	24	508.421,815 422.034,447	25	508.416,382 422.024,377	11.442
25	508.416,382 422.024,377	26	508.411,619 422.011,833	13.418	26	508.411,619 422.011,833	27	508.410,517 422.022,217	10.442	27	508.410,517 422.022,217	28	508.408,962 422.029,244	7.197
28	508.408,962 422.029,244	29	508.402,859 422.042,756	14.826	29	508.402,859 422.042,756	30	508.395,45 422.041,977	7.45	30	508.395,45 422.041,977	31	508.400,191 422.032,784	10.344
31	508.400,191 422.032,784	32	508.402,352 422.027,516	5.694	32	508.402,352 422.027,516	33	508.403,554 422.021,303	6.328	33	508.403,554 422.021,303	34	508.403,928 422.013,893	7.419
34	508.403,928 422.013,893	35	508.403,376 422.007,919	5.999	35	508.403,376 422.007,919	36	508.401,69 422.002,071	6.086	36	508.401,69 422.002,071	37	508.401,399 421.991,865	10.21
37	508.401,399 421.991,865	38	508.406,392 421.987,023	6.955	38	508.406,392 421.987,023	39	508.406,7 421.983,967	3.071	39	508.406,7 421.983,967	40	508.399,137 421.968,631	17.099
40	508.399,137 421.968,631	41	508.396,251 421.963,827	5.604	41	508.396,251 421.963,827	42	508.393,063 421.960,843	4.367	42	508.393,063 421.960,843	43	508.391,094 421.960,294	2.044
43	508.391,094 421.960,294	44	508.387,674 421.956,29	5.266	44	508.387,674 421.956,29	45	508.388,275 421.955,624	0.897	45	508.388,275 421.955,624	46	508.383,556 421.950,82	6.734
46	508.383,556 421.950,82	47	508.378,22 421.946,419	6.917	47	508.378,22 421.946,419	48	508.368,067 421.938,198	13.064	48	508.368,067 421.938,198	49	508.360,958 421.932,72	8.975
49	508.360,958 421.932,72	50	508.353,691 421.929,586	7.914	50	508.353,691 421.929,586	51	508.350,504 421.926,849	4.201	51	508.350,504 421.926,849	52	508.349,118 421.924,898	2.393
52	508.349,118 421.924,898	53	508.342,945 421.919,833	7.985	53	508.342,945 421.919,833	54	508.334,75 421.912,834	10.777	54	508.334,75 421.912,834	55	508.331,918 421.911,029	3.358
55	508.331,918 421.911,029	56	508.329,053 421.908,015	4.158	56	508.329,053 421.908,015	57	508.320,323 421.900,096	11.787	57	508.320,323 421.900,096	58	508.315,914 421.896,276	5.834
58	508.315,914 421.896,276	59	508.304,929 421.887,969	13.772	59	508.304,929 421.887,969	60	508.300,258 421.883,518	6.452	60	508.300,258 421.883,518	61	508.300,565 421.882,925	0.668
61	508.300,565 421.882,925	62	508.294,02 421.872,872	11.996	62	508.294,02 421.872,872	63	508.292,161 421.868,989	4.305	63	508.292,161 421.868,989	64	508.287,335 421.865,932	5.713
64	508.287,335 421.865,932	65	508.282,251 421.864,126	5.395	65	508.282,251 421.864,126	66	508.273,643 421.862,486	8.763	66	508.273,643 421.862,486	67	508.266,441 421.861,8	7.235
67	508.266,441 421.861,8	68	508.266,811 421.861,332	0.597	68	508.266,811 421.861,332	69	508.263,111 421.857,68	5.199	69	508.263,111 421.857,68	70	508.253,125 421.847,588	14.197
70	508.253,125 421.847,588	71	508.248,149 421.847,476	4.977	71	508.248,149 421.847,476	72	508.258,604 421.842,102	11.755	72	508.258,604 421.842,102	73	508.266,923 421.849,942	11.431
73	508.266,923 421.849,942	74	508.268,771 421.850,8	2.037	74	508.268,771 421.850,8	75	508.274,715 421.850,911	5.945	75	508.274,715 421.850,911	76	508.281,591 421.847,036	7.893
76	508.281,591 421.847,036	77	508.282,91 421.845,469	2.048	77	508.282,91 421.845,469	78	508.286,344 421.836,899	9.232	78	508.286,344 421.836,899	79	508.288,031 421.834,418	3.0
79	508.288,031 421.834,418	80	508.291,225 421.831,802	4.129	80	508.291,225 421.831,802	81	508.289,159 421.825,945	6.211	81	508.289,159 421.825,945	82	508.309,336 421.829,256	20.447
82	508.309,336 421.829,256	83	508.296,555 421.833,126	13.354	83	508.296,555 421.833,126	84	508.292,234 421.837,379	6.063	84	508.292,234 421.837,379	85	508.292,068 421.843,226	5.849
85	508.292,068 421.843,226	86	508.292,427 421.847,009	3.8	86	508.292,427 421.847,009	87	508.293,056 421.852,233	5.262	87	508.293,056 421.852,233	1	508.304,224 421.870,254	21.201

** Lungimile segmentelor sunt determinate în planul de proiecție Stereo 70 și sunt rotunjite la 1 milimetru.

*** Distanța dintre puncte este formată din segmente cumulate ce sunt mai mici decât valoarea 1 milimetru.

**DATE DESPRE IMOBILUL NR. 4882**

Oficiul de Cadastru și Publicitate Imobiliară ARGES
Biroul de Cadastru și Publicitate Imobiliară Campulung

A. Partea I. Descrierea imobilului

TEREN Intravilan

Adresa: Loc. Valea Mare Pravat, Jud. Arges, DC Valea Mare-Raceni-Leresti

Nr. Crt	Nr cadastral Nr. topografic	Suprafața* (mp)	Observații / Referințe
A1	81784	Din acte: 9.293 Masurata: 9.337	Sector cadastral:0 Teren neimprejmuit;

B. Partea II. Proprietari și acte

Inscrieri privitoare la dreptul de proprietate și alte drepturi reale		Referințe
23304 / 16/12/2019		
Act Normativ nr. hotarare nr. 609 bis, din 16/08/2002 emis de Guvernul Romaniei (act administrativ nr 6185 din 13.12.2019, emis de Primaria Valea Mare Pravat;act administrativ nr 6194 din 13.12.2019, emis de Primaria Valea Mare Pravat);		
B1	Intabulare, drept de PROPRIETATE- domeniu public, dobandit prin Lege, cota actuala 1/1, cota initiala 1/1 1) COMUNA VALEA MARE PRAVAT , CIF:5010196	A1
/		
Act Normativ nr. 17, din 07/03/2014 emis de Parlamentul Romaniei;		
B2	Imobil aflat sub incidenta art.3 alin.(1) din Legea 17/2014	A1

C. Partea III. SARCINI .

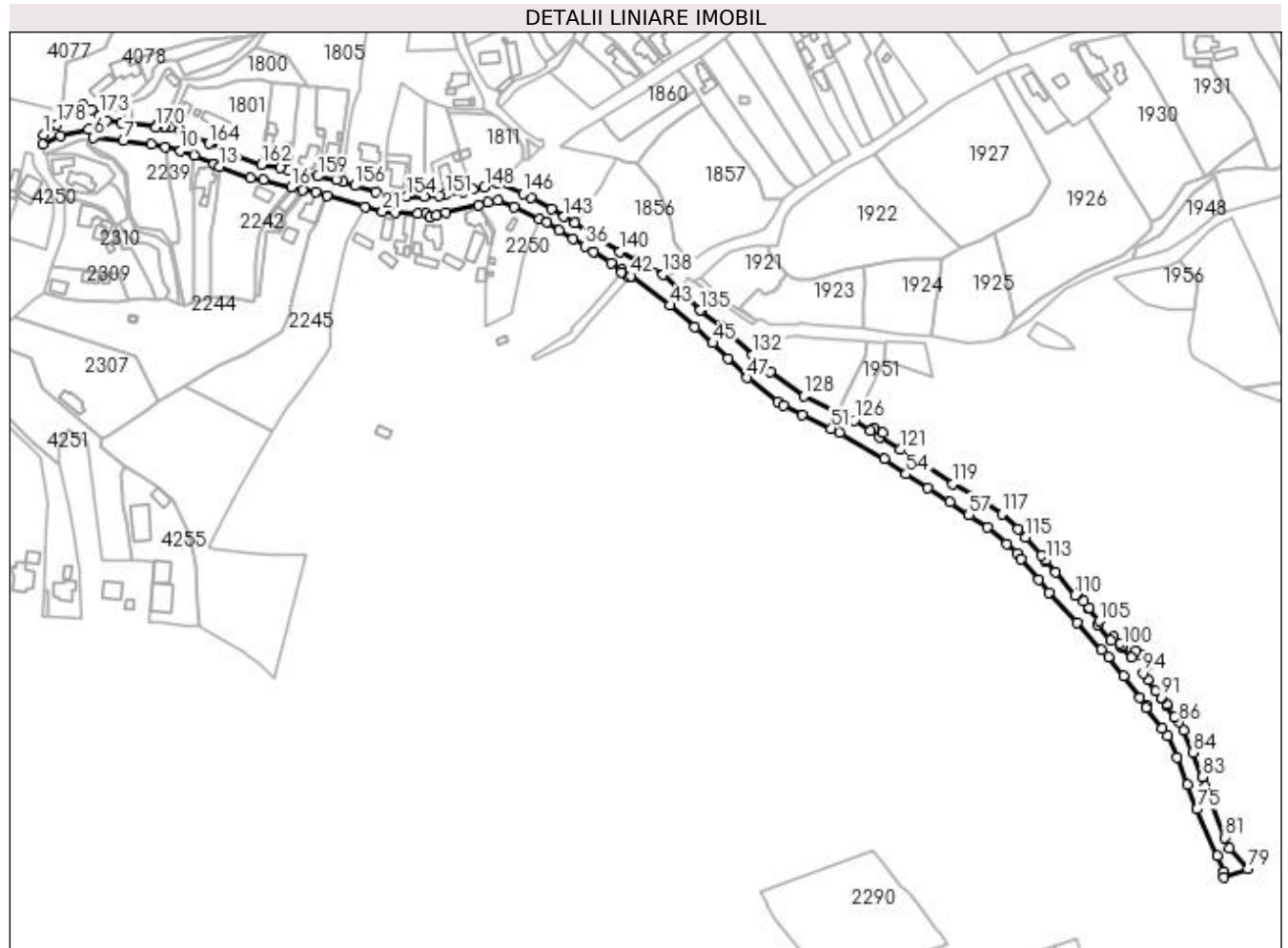
Inscrieri privind dezmembramintele dreptului de proprietate, drepturi reale de garanție și sarcini	Referințe
NU SUNT	

Anexa Nr. 1 La Partea I

Teren

Nr cadastral	Suprafața (mp)*	Observații / Referințe
81784	Din acte: 9.293 Masurata: 9.337	

* Suprafața este determinată în planul de proiecție Stereo 70.



Date referitoare la teren

Crt	Categorie folosință	Intra vilan	Suprafața (mp)	Tarla	Parcelă	Nr. topo	Observații / Referințe
1	drum	DA	9.337	2	Dc121,223	-	

Lungime Segmente

1) Valorile lungimilor segmentelor sunt obținute din proiecție în plan.

Punct început	X / Y	Punct sfârșit	X / Y	Lungime segment	Punct început	X / Y	Punct sfârșit	X / Y	Lungime segment	Punct început	X / Y	Punct sfârșit	X / Y	Lungime segment
1	506.316,478 421.751,285	2	506.316,161 421.745,415	5.879	2	506.316,161 421.745,415	3	506.326,486 421.750,698	11.598	3	506.326,486 421.750,698	4	506.343,575 421.754,314	17.467
4	506.343,575 421.754,314	5	506.350,328 421.752,987	6.882	5	506.350,328 421.752,987	6	506.346,439 421.749,541	5.196	6	506.346,439 421.749,541	7	506.364,193 421.747,611	17.859
7	506.364,193 421.747,611	8	506.381,019 421.745,517	16.956	8	506.381,019 421.745,517	9	506.389,46 421.744,061	8.566	9	506.389,46 421.744,061	10	506.398,498 421.741,604	9.366
10	506.398,498 421.741,604	11	506.406,749 421.738,735	8.736	11	506.406,749 421.738,735	12	506.418,662 421.733,946	12.84	12	506.418,662 421.733,946	13	506.421,938 421.732,073	3.774
13	506.421,938 421.732,073	14	506.440,445 421.725,244	19.727	14	506.440,445 421.725,244	15	506.447,966 421.724,116	7.605	15	506.447,966 421.724,116	16	506.464,762 421.720,066	17.277

Punct început	X / Y	Punct sfârșit	X / Y	Lungime segment	Punct început	X / Y	Punct sfârșit	X / Y	Lungime segment	Punct început	X / Y	Punct sfârșit	X / Y	Lungime segment
16	506.464,762 421.720,066	17	506.471,436 421.718,234	6.921	17	506.471,436 421.718,234	18	506.479,51 421.716,765	8.207	18	506.479,51 421.716,765	19	506.486,248 421.714,96	6.976
19	506.486,248 421.714,96	20	506.509,05 421.707,873	23.87 8	20	506.509,05 421.707,873	21	506.519,375 421.705,462	10.60 3	21	506.519,375 421.705,462	22	506.527,297 421.704,696	7.959
22	506.527,297 421.704,696	23	506.540,403 421.704,15	13.11 7	23	506.540,403 421.704,15	24	506.545,746 421.703,929	5.348	24	506.545,746 421.703,929	25	506.547,632 421.701,968	2.721
25	506.547,632 421.701,968	26	506.551,685 421.702,996	4.181	26	506.551,685 421.702,996	27	506.557,508 421.704,653	6.054	27	506.557,508 421.704,653	28	506.576,69 421.709,382	19.75 6
28	506.576,69 421.709,382	29	506.582,424 421.710,651	5.873	29	506.582,424 421.710,651	30	506.588,768 421.711,923	6.47	30	506.588,768 421.711,923	31	506.598,475 421.708,307	10.35 9
31	506.598,475 421.708,307	32	506.613,374 421.700,58	16.78 4	32	506.613,374 421.700,58	33	506.617,819 421.698,875	4.761	33	506.617,819 421.698,875	34	506.625,096 421.693,874	8.83
34	506.625,096 421.693,874	35	506.633,415 421.688,806	9.741	35	506.633,415 421.688,806	36	506.640,708 421.684,457	8.491	36	506.640,708 421.684,457	37	506.645,583 421.681,342	5.785
37	506.645,583 421.681,342	38	506.656,269 421.674,67	12.59 8	38	506.656,269 421.674,67	39	506.662,884 421.670,342	7.905	39	506.662,884 421.670,342	40	506.662,779 421.669,005	1.341
40	506.662,779 421.669,005	41	506.667,318 421.666,024	5.43	41	506.667,318 421.666,024	42	506.668,284 421.666,76	1.214	42	506.668,284 421.666,76	43	506.691,501 421.649,222	29.09 7
43	506.691,501 421.649,222	44	506.706,583 421.636,159	19.95 3	44	506.706,583 421.636,159	45	506.717,093 421.626,717	14.12 8	45	506.717,093 421.626,717	46	506.726,283 421.617,528	12.99 6
46	506.726,283 421.617,528	47	506.737,838 421.605,925	16.37 5	47	506.737,838 421.605,925	48	506.756,116 421.591,804	23.09 7	48	506.756,116 421.591,804	49	506.759,349 421.589,219	4.139
49	506.759,349 421.589,219	50	506.770,868 421.583,488	12.86 6	50	506.770,868 421.583,488	51	506.788,286 421.575,563	19.13 6	51	506.788,286 421.575,563	52	506.792,96 421.572,801	5.429
52	506.792,96 421.572,801	53	506.819,819 421.557,186	31.06 8	53	506.819,819 421.557,186	54	506.832,881 421.548,231	15.83 7	54	506.832,881 421.548,231	55	506.846,045 421.539,773	15.64 7
55	506.846,045 421.539,773	56	506.859,378 421.531,556	15.66 2	56	506.859,378 421.531,556	57	506.870,497 421.523,832	13.53 9	57	506.870,497 421.523,832	58	506.881,762 421.516,365	13.51 5
58	506.881,762 421.516,365	59	506.893,404 421.506,634	15.17 3	59	506.893,404 421.506,634	60	506.899,327 421.500,629	8.435	60	506.899,327 421.500,629	61	506.901,825 421.497,363	4.112
61	506.901,825 421.497,363	62	506.912,323 421.484,964	16.24 6	62	506.912,323 421.484,964	63	506.918,78 421.477,299	10.02 2	63	506.918,78 421.477,299	64	506.935,262 421.459,185	24.49
64	506.935,262 421.459,185	65	506.949,791 421.443,046	21.71 5	65	506.949,791 421.443,046	66	506.954,191 421.438,732	6.162	66	506.954,191 421.438,732	67	506.963,353 421.427,562	14.44 7
67	506.963,353 421.427,562	68	506.973,145 421.414,612	16.23 5	68	506.973,145 421.414,612	69	506.976,577 421.410,103	5.667	69	506.976,577 421.410,103	70	506.976,76 421.408,622	1.492
70	506.976,76 421.408,622	71	506.986,342 421.396,064	15.79 6	71	506.986,342 421.396,064	72	506.989,498 421.391,642	5.433	72	506.989,498 421.391,642	73	506.995,454 421.378,793	14.16 2
73	506.995,454 421.378,793	74	507.001,46 421.362,519	17.34 7	74	507.001,46 421.362,519	75	507.007,272 421.347,753	15.86 9	75	507.007,272 421.347,753	76	507.019,49 421.319,933	30.38 5
76	507.019,49 421.319,933	77	507.023,46 421.310,255	10.46 1	77	507.023,46 421.310,255	78	507.023,117 421.307,16	3.114	78	507.023,117 421.307,16	79	507.037,69 421.312,029	15.36 5
79	507.037,69 421.312,029	80	507.026,855 421.324,642	16.62 8	80	507.026,855 421.324,642	81	507.023,905 421.330,78	6.81	81	507.023,905 421.330,78	82	507.012,232 421.361,552	32.91 2
82	507.012,232 421.361,552	83	507.010,495 421.366,907	5.63	83	507.010,495 421.366,907	84	507.004,69 421.381,61	15.80 7	84	507.004,69 421.381,61	85	506.999,162 421.395,165	14.63 9
85	506.999,162 421.395,165	86	506.996,465 421.399,778	5.344	86	506.996,465 421.399,778	87	506.993,844 421.402,913	4.086	87	506.993,844 421.402,913	88	506.989,019 421.409,597	8.244
88	506.989,019 421.409,597	89	506.989,055 421.410,552	0.956	89	506.989,055 421.410,552	90	506.986,354 421.414,256	4.584	90	506.986,354 421.414,256	91	506.985,611 421.414,692	0.861
91	506.985,611 421.414,692	92	506.982,485 421.418,663	5.054	92	506.982,485 421.418,663	93	506.977,843 421.425,432	8.208	93	506.977,843 421.425,432	94	506.974,875 421.429,188	4.787
94	506.974,875 421.429,188	95	506.979,434 421.434,0	6.629	95	506.979,434 421.434,0	96	506.974,128 421.439,728	7.808	96	506.974,128 421.439,728	97	506.970,825 421.442,549	4.344
97	506.970,825 421.442,549	98	506.967,96 421.438,472	4.983	98	506.967,96 421.438,472	99	506.961,952 421.444,959	8.842	99	506.961,952 421.444,959	100	506.962,449 421.445,617	0.825
100	506.962,449 421.445,617	101	506.960,908 421.447,183	2.197	101	506.960,908 421.447,183	102	506.957,365 421.451,156	5.323	102	506.957,365 421.451,156	103	506.955,355 421.448,902	3.02
103	506.955,355 421.448,902	104	506.947,632 421.458,486	12.30 8	104	506.947,632 421.458,486	105	506.948,745 421.460,371	2.189	105	506.948,745 421.460,371	106	506.942,173 421.467,755	9.885
106	506.942,173 421.467,755	107	506.942,522 421.468,369	0.706	107	506.942,522 421.468,369	108	506.939,216 421.472,061	4.956	108	506.939,216 421.472,061	109	506.935,091 421.476,8	6.283
109	506.935,091 421.476,8	110	506.934,073 421.475,728	1.478	110	506.934,073 421.475,728	111	506.922,728 421.489,717	18.01 1	111	506.922,728 421.489,717	112	506.916,543 421.496,406	9.11
112	506.916,543 421.496,406	113	506.916,968 421.496,727	0.533	113	506.916,968 421.496,727	114	506.914,099 421.499,893	4.273	114	506.914,099 421.499,893	115	506.904,45 421.510,541	14.37

Punct început	X / Y	Punct sfârșit	X / Y	Lungime segment	Punct început	X / Y	Punct sfârșit	X / Y	Lungime segment	Punct început	X / Y	Punct sfârșit	X / Y	Lungime segment
115	506.904,45 421.510,541	116	506.899,834 421.515,323	6.646	116	506.899,834 421.515,323	117	506.890,336 421.524,263	13.04 4	117	506.890,336 421.524,263	118	506.876,668 421.533,496	16.49 4
118	506.876,668 421.533,496	119	506.861,093 421.542,404	17.94 2	119	506.861,093 421.542,404	120	506.843,919 421.553,504	20.44 9	120	506.843,919 421.553,504	121	506.829,327 421.562,848	17.32 7
121	506.829,327 421.562,848	122	506.817,222 421.570,399	14.26 7	122	506.817,222 421.570,399	123	506.818,946 421.573,059	3.17	123	506.818,946 421.573,059	124	506.813,845 421.575,796	5.789
124	506.813,845 421.575,796	125	506.811,397 421.573,926	3.081	125	506.811,397 421.573,926	126	506.802,191 421.580,379	11.24 2	126	506.802,191 421.580,379	127	506.791,385 421.585,629	12.01 4
127	506.791,385 421.585,629	128	506.771,716 421.594,821	21.71 1	128	506.771,716 421.594,821	129	506.751,58 421.609,363	24.83 8	129	506.751,58 421.609,363	130	506.747,967 421.613,72	5.66
130	506.747,967 421.613,72	131	506.746,161 421.615,989	2.9	131	506.746,161 421.615,989	132	506.741,203 421.619,573	6.118	132	506.741,203 421.619,573	133	506.721,873 421.636,671	25.80 7
133	506.721,873 421.636,671	134	506.710,176 421.645,961	14.93 7	134	506.710,176 421.645,961	135	506.709,786 421.646,35	0.551	135	506.709,786 421.646,35	136	506.700,967 421.655,148	12.45 7
136	506.700,967 421.655,148	137	506.699,054 421.656,938	2.62	137	506.699,054 421.656,938	138	506.687,502 421.667,75	15.82 2	138	506.687,502 421.667,75	139	506.672,076 421.676,311	17.64 2
139	506.672,076 421.676,311	140	506.661,607 421.681,244	11.57 3	140	506.661,607 421.681,244	141	506.648,315 421.689,399	15.59 4	141	506.648,315 421.689,399	142	506.634,402 421.698,489	16.61 9
142	506.634,402 421.698,489	143	506.628,16 421.702,233	7.279	143	506.628,16 421.702,233	144	506.620,435 421.706,713	8.93	144	506.620,435 421.706,713	145	506.608,354 421.713,449	13.83 2
145	506.608,354 421.713,449	146	506.603,611 421.715,953	5.363	146	506.603,611 421.715,953	147	506.588,085 421.722,608	16.89 2	147	506.588,085 421.722,608	148	506.580,594 421.719,79	8.004
148	506.580,594 421.719,79	149	506.573,603 421.718,752	7.068	149	506.573,603 421.718,752	150	506.568,217 421.717,087	5.637	150	506.568,217 421.717,087	151	506.557,042 421.715,102	11.35
151	506.557,042 421.715,102	152	506.553,358 421.714,875	3.691	152	506.553,358 421.714,875	153	506.544,292 421.714,482	9.075	153	506.544,292 421.714,482	154	506.534,059 421.714,432	10.23 3
154	506.534,059 421.714,432	155	506.515,361 421.716,882	18.85 8	155	506.515,361 421.716,882	156	506.502,917 421.720,778	13.04	156	506.502,917 421.720,778	157	506.495,57 421.723,293	7.766
157	506.495,57 421.723,293	158	506.491,969 421.724,072	3.684	158	506.491,969 421.724,072	159	506.480,85 421.726,367	11.35 3	159	506.480,85 421.726,367	160	506.463,445 421.730,148	17.81 1
160	506.463,445 421.730,148	161	506.458,093 421.731,426	5.502	161	506.458,093 421.731,426	162	506.446,909 421.733,31	11.34 2	162	506.446,909 421.733,31	163	506.431,707 421.738,575	16.08 8
163	506.431,707 421.738,575	164	506.415,554 421.745,934	17.75	164	506.415,554 421.745,934	165	506.398,282 421.753,871	19.00 8	165	506.398,282 421.753,871	166	506.392,387 421.755,769	6.193
166	506.392,387 421.755,769	167	506.388,967 421.756,171	3.444	167	506.388,967 421.756,171	168	506.388,882 421.756,031	0.164	168	506.388,882 421.756,031	169	506.384,171 421.756,522	4.737
169	506.384,171 421.756,522	170	506.383,495 421.755,637	1.114	170	506.383,495 421.755,637	171	506.363,061 421.758,363	20.61 5	171	506.363,061 421.758,363	172	506.353,948 421.759,861	9.235
172	506.353,948 421.759,861	173	506.350,23 421.763,202	4.999	173	506.350,23 421.763,202	174	506.345,086 421.766,483	6.101	174	506.345,086 421.766,483	175	506.340,219 421.768,97	5.466
175	506.340,219 421.768,97	176	506.336,718 421.764,032	6.053	176	506.336,718 421.764,032	177	506.331,489 421.764,954	5.31	177	506.331,489 421.764,954	178	506.324,44 421.757,431	10.30 9
178	506.324,44 421.757,431	179	506.316,478 421.751,285	10.05 8										

** Lungimile segmentelor sunt determinate în planul de proiecție Stereo 70 și sunt rotunjite la 1 milimetru.

*** Distanța dintre puncte este formată din segmente cumulate ce sunt mai mici decât valoarea 1 milimetru.

**DATE DESPRE IMOBILUL NR. 4883**

Oficiul de Cadastru și Publicitate Imobiliară ARGES
Biroul de Cadastru și Publicitate Imobiliară Campulung

A. Partea I. Descrierea imobilului

TEREN Necunoscut

Adresa: Loc. Valea Mare Pravat, Jud. Arges, DN 73

Nr. Crt.	Nr cadastral Nr. topografic	Suprafața* (mp)	Observații / Referințe
A1	81561	Din acte: 105.534 Masurata: 107.689	Sector cadastral:0 Teren neimprejmuit;

B. Partea II. Proprietari și acte

Inscrieri privitoare la dreptul de proprietate și alte drepturi reale		Referințe
3396 / 07/03/2018		
Act Normativ nr. 991-Hotarare de Guvern, din 04/11/2014 emis de Guvernul Romaniei (act administrativ nr 28-decizie de expropriere din 12.01.2015, emis de CNADNR);		
B1	Intabulare, drept de PROPRIETATE, dobandit prin Lege, cota actuala 1/1, cota initiala 1/1 1) STATUL ROMAN, CIF:9999999999999, lipsă CUI	A1
B2	Intabulare, drept de ADMINISTRARE 1) COMPANIA NATIONALA DE ADMINISTRARE A INFRASTRUCTURII RUTIERE S.A., CIF:16054368	A1
/		
Act Normativ nr. 17, din 07/03/2014 emis de Parlamentul Romaniei;		
B3	Imobil aflat sub incidenta art.3 alin.(1) din Legea 17/2014	A1

C. Partea III. SARCINI .

Inscrieri privind dezmembramintele dreptului de proprietate, drepturi reale de garanție și sarcini	Referințe
NU SUNT	

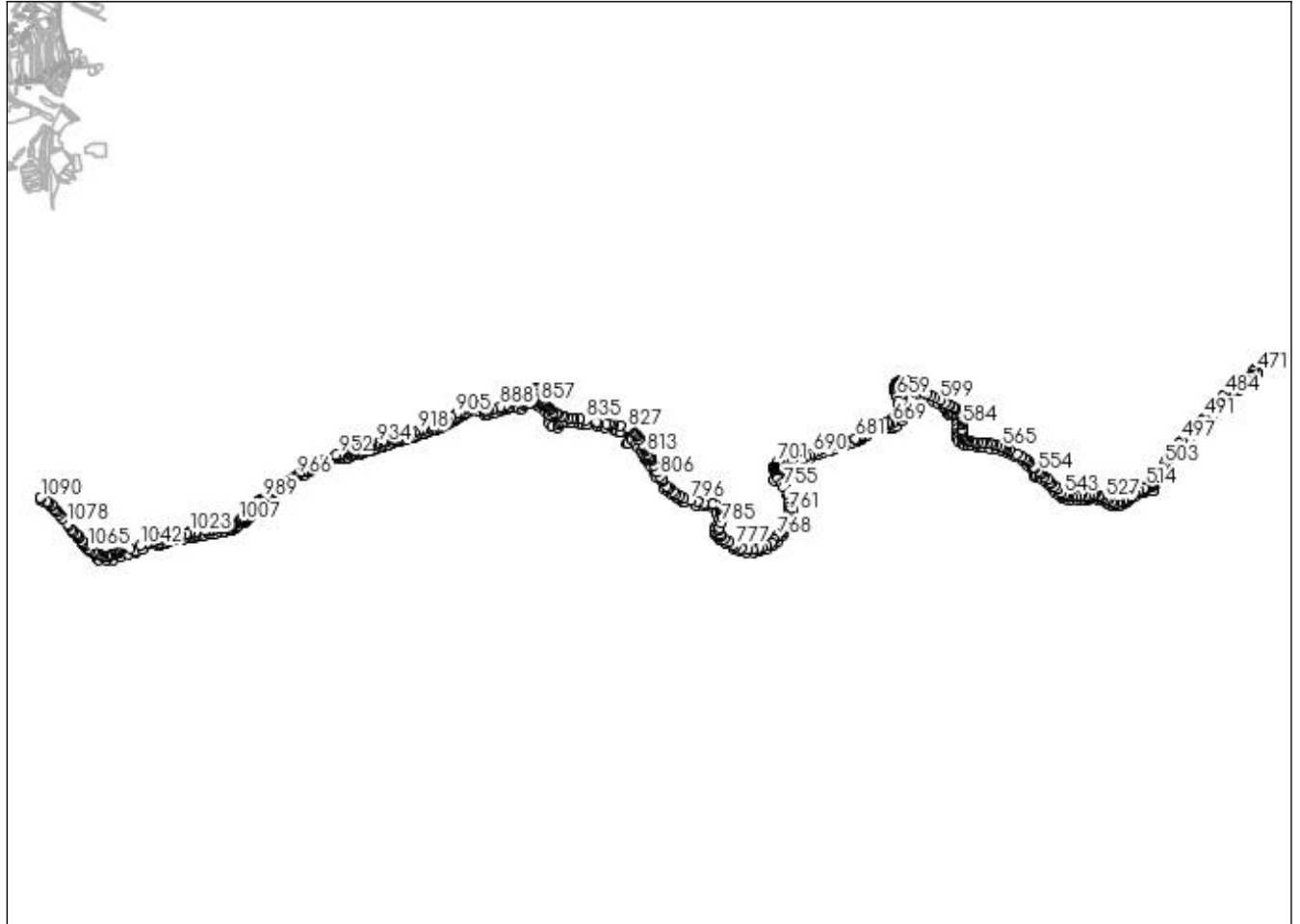
Anexa Nr. 1 La Partea I

Teren

Nr cadastral	Suprafața (mp)*	Observații / Referințe
81561	Din acte: 105.534 Masurata: 107.689	

* Suprafața este determinată în planul de proiecție Stereo 70.

DETALII LINIARE IMOBIL



Date referitoare la teren

Crt	Categorie folosință	Intra vilan	Suprafața (mp)	Tarla	Parcelă	Nr. topo	Observații / Referințe
1	drum	DA	51.167	-	-	-	DN 73
2	drum	NU	1.505	-	-	-	
3	drum	NU	55.017	-	-	-	

Lungime Segmente

1) Valorile lungimilor segmentelor sunt obținute din proiecție în plan.

Punct început	X / Y	Punct sfârșit	X / Y	Lungime segment
1	506.409,695 421.450,215	2	506.425,253 421.443,413	16.98
4	506.460,548 421.416,775	5	506.475,1 421.399,894	22.28 7
7	506.545,226 421.315,321	8	506.565,927 421.289,83	32.83 8
2	506.425,253 421.443,413	3	506.445,223 421.429,629	24.26 5
5	506.475,1 421.399,894	6	506.500,083 421.370,912	38.26 4
8	506.565,927 421.289,83	9	506.584,886 421.266,482	30.07 6
3	506.445,223 421.429,629	4	506.460,548 421.416,775	20.00 2
6	506.500,083 421.370,912	7	506.545,226 421.315,321	71.61 2
9	506.584,886 421.266,482	10	506.599,176 421.248,885	22.66 8

Punct început	X / Y	Punct sfârșit	X / Y	Lungime segment	Punct început	X / Y	Punct sfârșit	X / Y	Lungime segment	Punct început	X / Y	Punct sfârșit	X / Y	Lungime segment
10	506.599,176 421.248,885	11	506.613,069 421.236,841	18.387	11	506.613,069 421.236,841	12	506.629,943 421.225,226	20.485	12	506.629,943 421.225,226	13	506.642,791 421.219,031	14.264
13	506.642,791 421.219,031	14	506.644,945 421.217,993	2.391	14	506.644,945 421.217,993	15	506.654,811 421.215,597	10.153	15	506.654,811 421.215,597	16	506.650,69 421.203,963	12.342
16	506.650,69 421.203,963	17	506.649,475 421.200,534	3.638	17	506.649,475 421.200,534	18	506.652,936 421.196,632	5.216	18	506.652,936 421.196,632	19	506.691,33 421.192,914	38.574
19	506.691,33 421.192,914	20	506.714,115 421.197,768	23.296	20	506.714,115 421.197,768	21	506.745,473 421.209,038	33.322	21	506.745,473 421.209,038	22	506.777,743 421.218,914	33.747
22	506.777,743 421.218,914	23	506.810,471 421.230,282	34.646	23	506.810,471 421.230,282	24	506.809,761 421.232,534	2.361	24	506.809,761 421.232,534	25	506.838,41 421.242,182	30.23
25	506.838,41 421.242,182	26	506.899,67 421.261,947	64.37	26	506.899,67 421.261,947	27	506.910,559 421.265,326	11.401	27	506.910,559 421.265,326	28	506.911,442 421.262,108	3.337
28	506.911,442 421.262,108	29	506.922,195 421.265,604	11.307	29	506.922,195 421.265,604	30	506.934,85 421.269,831	13.342	30	506.934,85 421.269,831	31	506.947,903 421.274,16	13.752
31	506.947,903 421.274,16	32	506.972,828 421.278,439	25.29	32	506.972,828 421.278,439	33	507.007,661 421.285,611	35.564	33	507.007,661 421.285,611	34	507.034,897 421.291,018	27.768
34	507.034,897 421.291,018	35	507.047,587 421.292,025	12.73	35	507.047,587 421.292,025	36	507.058,636 421.294,144	11.25	36	507.058,636 421.294,144	37	507.068,696 421.296,099	10.248
37	507.068,696 421.296,099	38	507.077,007 421.297,554	8.437	38	507.077,007 421.297,554	39	507.089,141 421.299,675	12.318	39	507.089,141 421.299,675	40	507.101,308 421.301,234	12.266
40	507.101,308 421.301,234	41	507.118,226 421.304,107	17.16	41	507.118,226 421.304,107	42	507.123,115 421.304,784	4.936	42	507.123,115 421.304,784	43	507.131,191 421.306,407	8.237
43	507.131,191 421.306,407	44	507.146,975 421.308,932	15.985	44	507.146,975 421.308,932	45	507.167,917 421.312,598	21.26	45	507.167,917 421.312,598	46	507.181,814 421.314,976	14.099
46	507.181,814 421.314,976	47	507.201,833 421.319,426	20.508	47	507.201,833 421.319,426	48	507.214,829 421.323,612	13.654	48	507.214,829 421.323,612	49	507.216,436 421.324,638	1.907
49	507.216,436 421.324,638	50	507.222,48 421.326,755	6.404	50	507.222,48 421.326,755	51	507.225,835 421.328,701	3.879	51	507.225,835 421.328,701	52	507.233,818 421.334,162	9.672
52	507.233,818 421.334,162	53	507.265,294 421.351,281	35.83	53	507.265,294 421.351,281	54	507.272,288 421.359,851	11.062	54	507.272,288 421.359,851	55	507.274,524 421.363,077	3.925
55	507.274,524 421.363,077	56	507.281,891 421.371,976	11.553	56	507.281,891 421.371,976	57	507.282,227 421.372,246	0.431	57	507.282,227 421.372,246	58	507.282,845 421.371,733	0.803
58	507.282,845 421.371,733	59	507.289,409 421.378,257	9.255	59	507.289,409 421.378,257	60	507.297,283 421.387,253	11.955	60	507.297,283 421.387,253	61	507.309,256 421.399,171	16.894
61	507.309,256 421.399,171	62	507.319,803 421.410,415	15.416	62	507.319,803 421.410,415	63	507.333,151 421.422,309	17.878	63	507.333,151 421.422,309	64	507.334,382 421.423,904	2.015
64	507.334,382 421.423,904	65	507.337,784 421.426,807	4.472	65	507.337,784 421.426,807	66	507.349,175 421.435,742	14.477	66	507.349,175 421.435,742	67	507.357,585 421.442,117	10.553
67	507.357,585 421.442,117	68	507.366,899 421.448,648	11.376	68	507.366,899 421.448,648	69	507.378,035 421.456,372	13.553	69	507.378,035 421.456,372	70	507.389,062 421.462,378	12.557
70	507.389,062 421.462,378	71	507.389,808 421.467,128	4.808	71	507.389,808 421.467,128	72	507.397,119 421.472,378	9.001	72	507.397,119 421.472,378	73	507.439,403 421.500,59	50.832
73	507.439,403 421.500,59	74	507.519,842 421.552,94	95.974	74	507.519,842 421.552,94	75	507.540,632 421.566,933	25.06	75	507.540,632 421.566,933	76	507.553,875 421.574,894	15.452
76	507.553,875 421.574,894	77	507.572,416 421.587,21	22.259	77	507.572,416 421.587,21	78	507.581,532 421.592,273	10.428	78	507.581,532 421.592,273	79	507.593,297 421.597,933	13.056
79	507.593,297 421.597,933	80	507.597,236 421.599,74	4.334	80	507.597,236 421.599,74	81	507.617,695 421.607,498	21.881	81	507.617,695 421.607,498	82	507.623,881 421.609,368	6.462
82	507.623,881 421.609,368	83	507.667,019 421.622,772	45.172	83	507.667,019 421.622,772	84	507.672,953 421.624,559	6.197	84	507.672,953 421.624,559	85	507.675,143 421.624,726	2.196
85	507.675,143 421.624,726	86	507.677,329 421.624,57	2.192	86	507.677,329 421.624,57	87	507.681,061 421.623,29	3.945	87	507.681,061 421.623,29	88	507.682,709 421.621,744	2.26
88	507.682,709 421.621,744	89	507.687,836 421.622,284	5.155	89	507.687,836 421.622,284	90	507.697,62 421.625,975	10.457	90	507.697,62 421.625,975	91	507.703,396 421.627,467	5.966
91	507.703,396 421.627,467	92	507.713,613 421.633,357	11.793	92	507.713,613 421.633,357	93	507.721,249 421.637,9	8.885	93	507.721,249 421.637,9	94	507.730,051 421.640,192	9.096
94	507.730,051 421.640,192	95	507.742,819 421.643,908	13.298	95	507.742,819 421.643,908	96	507.753,823 421.644,041	11.005	96	507.753,823 421.644,041	97	507.756,581 421.642,893	2.987
97	507.756,581 421.642,893	98	507.761,465 421.644,874	5.27	98	507.761,465 421.644,874	99	507.761,034 421.647,974	3.13	99	507.761,034 421.647,974	100	507.765,344 421.649,553	4.59
100	507.765,344 421.649,553	101	507.766,177 421.646,998	2.687	101	507.766,177 421.646,998	102	507.775,331 421.651,878	10.374	102	507.775,331 421.651,878	103	507.779,733 421.652,846	4.507
103	507.779,733 421.652,846	104	507.791,854 421.656,896	12.78	104	507.791,854 421.656,896	105	507.804,682 421.661,382	13.59	105	507.804,682 421.661,382	106	507.805,887 421.658,715	2.927
106	507.805,887 421.658,715	107	507.816,529 421.662,899	11.435	107	507.816,529 421.662,899	108	507.823,929 421.665,349	7.795	108	507.823,929 421.665,349	109	507.839,379 421.670,479	16.279

Punct început	X / Y	Punct sfârșit	X / Y	Lungime segment	Punct început	X / Y	Punct sfârșit	X / Y	Lungime segment	Punct început	X / Y	Punct sfârșit	X / Y	Lungime segment
109	507.839,379 421.670,479	110	507.849,212 421.673,443	10.27	110	507.849,212 421.673,443	111	507.860,441 421.676,999	11.77 9	111	507.860,441 421.676,999	112	507.872,797 421.681,536	13.16 3
112	507.872,797 421.681,536	113	507.890,84 421.688,524	19.34 9	113	507.890,84 421.688,524	114	507.904,224 421.692,833	14.06 1	114	507.904,224 421.692,833	115	507.911,305 421.695,326	7.507
115	507.911,305 421.695,326	116	507.917,214 421.696,884	6.111	116	507.917,214 421.696,884	117	507.924,084 421.698,547	7.068	117	507.924,084 421.698,547	118	507.928,334 421.699,558	4.369
118	507.928,334 421.699,558	119	507.944,883 421.704,297	17.21 4	119	507.944,883 421.704,297	120	507.948,922 421.705,373	4.18	120	507.948,922 421.705,373	121	507.967,779 421.710,429	19.52 3
121	507.967,779 421.710,429	122	507.976,364 421.713,351	9.069	122	507.976,364 421.713,351	123	507.980,413 421.714,816	4.306	123	507.980,413 421.714,816	124	507.980,419 421.714,802	0.015
124	507.980,419 421.714,802	125	507.991,236 421.718,433	11.41	125	507.991,236 421.718,433	126	508.007,334 421.723,779	16.96 2	126	508.007,334 421.723,779	127	508.013,009 421.725,464	5.92
127	508.013,009 421.725,464	128	508.023,095 421.729,592	10.89 8	128	508.023,095 421.729,592	129	508.038,836 421.734,495	16.48 7	129	508.038,836 421.734,495	130	508.054,916 421.739,188	16.75 1
130	508.054,916 421.739,188	131	508.060,023 421.740,705	5.328	131	508.060,023 421.740,705	132	508.072,872 421.744,449	13.38 3	132	508.072,872 421.744,449	133	508.072,912 421.744,888	0.441
133	508.072,912 421.744,888	134	508.083,933 421.749,008	11.76 6	134	508.083,933 421.749,008	135	508.087,793 421.750,133	4.021	135	508.087,793 421.750,133	136	508.092,007 421.751,809	4.535
136	508.092,007 421.751,809	137	508.105,975 421.758,305	15.40 5	137	508.105,975 421.758,305	138	508.116,685 421.764,578	12.41 2	138	508.116,685 421.764,578	139	508.125,942 421.770,0	10.72 8
139	508.125,942 421.770,0	140	508.130,661 421.772,981	5.582	140	508.130,661 421.772,981	141	508.141,057 421.779,426	12.23 2	141	508.141,057 421.779,426	142	508.148,634 421.783,599	8.65
142	508.148,634 421.783,599	143	508.153,344 421.784,976	4.907	143	508.153,344 421.784,976	144	508.152,284 421.787,106	2.379	144	508.152,284 421.787,106	145	508.155,875 421.788,783	3.963
145	508.155,875 421.788,783	146	508.162,642 421.793,049	7.999	146	508.162,642 421.793,049	147	508.170,341 421.796,504	8.439	147	508.170,341 421.796,504	148	508.184,763 421.805,035	16.75 6
148	508.184,763 421.805,035	149	508.191,382 421.809,03	7.731	149	508.191,382 421.809,03	150	508.197,638 421.812,551	7.179	150	508.197,638 421.812,551	151	508.202,548 421.815,878	5.931
151	508.202,548 421.815,878	152	508.216,373 421.823,748	15.90 8	152	508.216,373 421.823,748	153	508.226,022 421.826,809	10.12 3	153	508.226,022 421.826,809	154	508.233,782 421.827,582	7.798
154	508.233,782 421.827,582	155	508.235,859 421.827,314	2.094	155	508.235,859 421.827,314	156	508.236,154 421.827,069	0.383	156	508.236,154 421.827,069	157	508.247,316 421.824,914	11.36 8
157	508.247,316 421.824,914	158	508.250,659 421.823,976	3.472	158	508.250,659 421.823,976	159	508.253,144 421.823,639	2.508	159	508.253,144 421.823,639	160	508.256,692 421.821,249	4.278
160	508.256,692 421.821,249	161	508.276,921 421.807,429	24.49 9	161	508.276,921 421.807,429	162	508.287,13 421.806,944	10.22 1	162	508.287,13 421.806,944	163	508.292,248 421.808,863	5.466
163	508.292,248 421.808,863	164	508.306,845 421.812,019	14.93 4	164	508.306,845 421.812,019	165	508.324,011 421.817,672	18.07 3	165	508.324,011 421.817,672	166	508.347,352 421.825,098	24.49 4
166	508.347,352 421.825,098	167	508.356,687 421.828,349	9.885	167	508.356,687 421.828,349	168	508.361,006 421.827,02	4.519	168	508.361,006 421.827,02	169	508.364,733 421.827,554	3.765
169	508.364,733 421.827,554	170	508.368,068 421.828,96	3.619	170	508.368,068 421.828,96	171	508.371,116 421.831,129	3.741	171	508.371,116 421.831,129	172	508.374,757 421.834,602	5.032
172	508.374,757 421.834,602	173	508.389,011 421.837,761	14.6	173	508.389,011 421.837,761	174	508.404,17 421.843,834	16.33	174	508.404,17 421.843,834	175	508.411,25 421.847,795	8.113
175	508.411,25 421.847,795	176	508.419,207 421.850,089	8.281	176	508.419,207 421.850,089	177	508.424,128 421.844,887	7.161	177	508.424,128 421.844,887	178	508.424,48 421.844,636	0.432
178	508.424,48 421.844,636	179	508.424,827 421.837,691	6.954	179	508.424,827 421.837,691	180	508.422,133 421.831,506	6.746	180	508.422,133 421.831,506	181	508.434,392 421.832,231	12.28
181	508.434,392 421.832,231	182	508.438,274 421.849,236	17.44 2	182	508.438,274 421.849,236	183	508.440,543 421.852,804	4.228	183	508.440,543 421.852,804	184	508.444,708 421.854,327	4.435
184	508.444,708 421.854,327	185	508.455,188 421.854,805	10.49 1	185	508.455,188 421.854,805	186	508.461,723 421.855,071	6.54	186	508.461,723 421.855,071	187	508.467,414 421.854,268	5.747
187	508.467,414 421.854,268	188	508.468,281 421.853,516	1.148	188	508.468,281 421.853,516	189	508.470,818 421.856,286	3.756	189	508.470,818 421.856,286	190	508.475,375 421.855,431	4.637
190	508.475,375 421.855,431	191	508.480,77 421.854,008	5.58	191	508.480,77 421.854,008	192	508.497,971 421.847,44	18.41 2	192	508.497,971 421.847,44	193	508.508,821 421.841,897	12.18 4
193	508.508,821 421.841,897	194	508.529,979 421.825,394	26.83 3	194	508.529,979 421.825,394	195	508.545,658 421.803,067	27.28 2	195	508.545,658 421.803,067	196	508.547,157 421.780,907	22.21 1
196	508.547,157 421.780,907	197	508.550,912 421.768,565	12.90 1	197	508.550,912 421.768,565	198	508.559,078 421.758,265	13.14 4	198	508.559,078 421.758,265	199	508.560,192 421.756,86	1.793
199	508.560,192 421.756,86	200	508.583,435 421.754,403	23.37 3	200	508.583,435 421.754,403	201	508.589,483 421.765,682	12.79 8	201	508.589,483 421.765,682	202	508.592,128 421.770,828	5.786
202	508.592,128 421.770,828	203	508.603,919 421.778,622	14.13 4	203	508.603,919 421.778,622	204	508.621,277 421.777,196	17.41 6	204	508.621,277 421.777,196	205	508.645,872 421.772,159	25.10 5
205	508.645,872 421.772,159	206	508.675,037 421.767,924	29.47 1	206	508.675,037 421.767,924	207	508.688,408 421.766,285	13.47 1	207	508.688,408 421.766,285	208	508.707,778 421.764,873	19.42 1

Punct început	X / Y	Punct sfârşit	X / Y	Lungime segment	Punct început	X / Y	Punct sfârşit	X / Y	Lungime segment	Punct început	X / Y	Punct sfârşit	X / Y	Lungime segment
208	508.707,778 421.764,873	209	508.750,381 421.756,698	43.38	209	508.750,381 421.756,698	210	508.769,372 421.755,68	19.01 8	210	508.769,372 421.755,68	211	508.783,894 421.751,824	15.02 5
211	508.783,894 421.751,824	212	508.825,061 421.742,714	42.16 3	212	508.825,061 421.742,714	213	508.836,808 421.738,329	12.53 9	213	508.836,808 421.738,329	214	508.845,835 421.734,608	9.764
214	508.845,835 421.734,608	215	508.888,961 421.706,541	51.45 5	215	508.888,961 421.706,541	216	508.876,338 421.686,83	23.40 6	216	508.876,338 421.686,83	217	508.880,549 421.684,133	5.001
217	508.880,549 421.684,133	218	508.893,824 421.704,863	24.61 6	218	508.893,824 421.704,863	219	508.895,02 421.704,451	1.265	219	508.895,02 421.704,451	220	508.915,95 421.685,575	28.18 5
220	508.915,95 421.685,575	221	508.923,785 421.671,415	16.18 3	221	508.923,785 421.671,415	222	508.933,484 421.654,976	19.08 7	222	508.933,484 421.654,976	223	508.944,306 421.636,623	21.30 6
223	508.944,306 421.636,623	224	508.953,053 421.621,756	17.24 9	224	508.953,053 421.621,756	225	508.955,35 421.620,894	2.453	225	508.955,35 421.620,894	226	508.963,205 421.610,958	12.66 6
226	508.963,205 421.610,958	227	508.965,643 421.607,875	3.93	227	508.965,643 421.607,875	228	508.976,905 421.587,843	22.98 1	228	508.976,905 421.587,843	229	508.991,243 421.561,025	30.41
229	508.991,243 421.561,025	230	509.001,546 421.541,266	22.28 4	230	509.001,546 421.541,266	231	509.031,193 421.497,64	52.74 6	231	509.031,193 421.497,64	232	509.044,253 421.488,132	16.15 4
232	509.044,253 421.488,132	233	509.066,833 421.469,579	29.22 4	233	509.066,833 421.469,579	234	509.089,458 421.455,646	26.57 1	234	509.089,458 421.455,646	235	509.098,436 421.449,803	10.71 2
235	509.098,436 421.449,803	236	509.110,156 421.442,005	14.07 7	236	509.110,156 421.442,005	237	509.115,912 421.439,13	6.434	237	509.115,912 421.439,13	238	509.168,004 421.424,842	54.01 6
238	509.168,004 421.424,842	239	509.200,023 421.421,536	32.18 9	239	509.200,023 421.421,536	240	509.241,737 421.414,513	42.30 1	240	509.241,737 421.414,513	241	509.257,336 421.408,484	16.72 4
241	509.257,336 421.408,484	242	509.265,577 421.398,102	13.25 5	242	509.265,577 421.398,102	243	509.265,999 421.395,651	2.487	243	509.265,999 421.395,651	244	509.250,931 421.395,632	15.06 8
244	509.250,931 421.395,632	245	509.250,938 421.390,632	5.0	245	509.250,938 421.390,632	246	509.266,858 421.390,652	15.92	246	509.266,858 421.390,652	247	509.267,427 421.387,338	3.362
247	509.267,427 421.387,338	248	509.266,127 421.378,9	8.538	248	509.266,127 421.378,9	249	509.263,016 421.368,661	10.70 1	249	509.263,016 421.368,661	250	509.249,826 421.337,804	33.55 8
250	509.249,826 421.337,804	251	509.245,271 421.319,918	18.45 7	251	509.245,271 421.319,918	252	509.249,712 421.305,149	15.42 2	252	509.249,712 421.305,149	253	509.254,356 421.296,512	9.806
253	509.254,356 421.296,512	254	509.262,907 421.285,747	13.74 8	254	509.262,907 421.285,747	255	509.267,94 421.282,191	6.162	255	509.267,94 421.282,191	256	509.278,626 421.274,86	12.95 9
256	509.278,626 421.274,86	257	509.289,888 421.267,021	13.72 2	257	509.289,888 421.267,021	258	509.290,057 421.267,201	0.247	258	509.290,057 421.267,201	259	509.294,396 421.264,22	5.264
259	509.294,396 421.264,22	260	509.327,162 421.241,574	39.83	260	509.327,162 421.241,574	261	509.352,14 421.233,733	26.18	261	509.352,14 421.233,733	262	509.379,502 421.227,216	28.12 7
262	509.379,502 421.227,216	263	509.405,249 421.227,054	25.74 8	263	509.405,249 421.227,054	264	509.432,288 421.232,256	27.53 5	264	509.432,288 421.232,256	265	509.447,925 421.238,631	16.88 7
265	509.447,925 421.238,631	266	509.466,703 421.246,324	20.29 3	266	509.466,703 421.246,324	267	509.489,081 421.259,586	26.01 3	267	509.489,081 421.259,586	268	509.490,763 421.260,151	1.774
268	509.490,763 421.260,151	269	509.511,189 421.277,314	26.67 9	269	509.511,189 421.277,314	270	509.528,332 421.298,933	27.59 1	270	509.528,332 421.298,933	271	509.535,647 421.310,188	13.42 3
271	509.535,647 421.310,188	272	509.546,069 421.331,262	23.51	272	509.546,069 421.331,262	273	509.557,309 421.359,26	30.17	273	509.557,309 421.359,26	274	509.564,899 421.382,669	24.60 9
274	509.564,899 421.382,669	275	509.570,792 421.405,809	23.87 9	275	509.570,792 421.405,809	276	509.570,129 421.435,336	29.53 4	276	509.570,129 421.435,336	277	509.568,054 421.455,149	19.92 1
277	509.568,054 421.455,149	278	509.562,751 421.476,52	22.01 9	278	509.562,751 421.476,52	279	509.543,659 421.514,319	42.34 7	279	509.543,659 421.514,319	280	509.533,348 421.530,947	19.56 5
280	509.533,348 421.530,947	281	509.519,443 421.551,416	24.74 5	281	509.519,443 421.551,416	282	509.510,854 421.570,055	20.52 3	282	509.510,854 421.570,055	283	509.510,608 421.584,641	14.58 8
283	509.510,608 421.584,641	284	509.517,539 421.598,445	15.44 6	284	509.517,539 421.598,445	285	509.526,92 421.604,15	10.98	285	509.526,92 421.604,15	286	509.541,525 421.606,08	14.73 2
286	509.541,525 421.606,08	287	509.556,83 421.605,898	15.30 6	287	509.556,83 421.605,898	288	509.572,402 421.605,89	15.57 2	288	509.572,402 421.605,89	289	509.599,29 421.605,384	26.89 3
289	509.599,29 421.605,384	290	509.620,815 421.608,461	21.74 4	290	509.620,815 421.608,461	291	509.635,63 421.614,145	15.86 8	291	509.635,63 421.614,145	292	509.646,542 421.620,306	12.53 1
292	509.646,542 421.620,306	293	509.671,319 421.636,543	29.62 3	293	509.671,319 421.636,543	294	509.681,22 421.642,721	11.67	294	509.681,22 421.642,721	295	509.702,568 421.651,186	22.96 5
295	509.702,568 421.651,186	296	509.731,49 421.656,759	29.45 4	296	509.731,49 421.656,759	297	509.749,477 421.664,775	19.69 2	297	509.749,477 421.664,775	298	509.771,866 421.675,47	24.81 2
298	509.771,866 421.675,47	299	509.796,631 421.683,205	25.94 5	299	509.796,631 421.683,205	300	509.820,033 421.690,471	24.50 4	300	509.820,033 421.690,471	301	509.844,911 421.695,795	25.44 1
301	509.844,911 421.695,795	302	509.858,744 421.702,428	15.34 1	302	509.858,744 421.702,428	303	509.869,265 421.709,098	12.45 7	303	509.869,265 421.709,098	304	509.876,282 421.715,513	9.507
304	509.876,282 421.715,513	305	509.878,993 421.717,992	3.674	305	509.878,993 421.717,992	306	509.880,227 421.719,12	1.672	306	509.880,227 421.719,12	307	509.893,552 421.737,601	22.78 4

Punct început	X / Y	Punct sfârşit	X / Y	Lungime segment	Punct început	X / Y	Punct sfârşit	X / Y	Lungime segment	Punct început	X / Y	Punct sfârşit	X / Y	Lungime segment
307	509.893,552 421.737,601	308	509.902,897 421.747,335	13.49 4	308	509.902,897 421.747,335	309	509.909,066 421.750,973	7.162	309	509.909,066 421.750,973	310	509.910,874 421.752,039	2.099
310	509.910,874 421.752,039	311	509.921,132 421.754,126	10.46 8	311	509.921,132 421.754,126	312	509.952,516 421.749,756	31.68 7	312	509.952,516 421.749,756	313	509.961,379 421.749,152	8.884
313	509.961,379 421.749,152	314	509.970,415 421.748,681	9.048	314	509.970,415 421.748,681	315	509.982,439 421.750,466	12.15 6	315	509.982,439 421.750,466	316	509.996,492 421.753,911	14.46 9
316	509.996,492 421.753,911	317	510.005,446 421.756,541	9.332	317	510.005,446 421.756,541	318	510.030,595 421.781,803	35.64 6	318	510.030,595 421.781,803	319	510.035,247 421.794,716	13.72 5
319	510.035,247 421.794,716	320	510.034,986 421.824,075	29.36	320	510.034,986 421.824,075	321	510.033,883 421.835,132	11.11 2	321	510.033,883 421.835,132	322	510.033,621 421.849,407	14.27 7
322	510.033,621 421.849,407	323	510.031,997 421.867,736	18.40 1	323	510.031,997 421.867,736	324	510.030,544 421.886,917	19.23 6	324	510.030,544 421.886,917	325	510.028,91 421.896,952	10.16 7
325	510.028,91 421.896,952	326	510.026,453 421.908,698	12.0	326	510.026,453 421.908,698	327	510.028,01 421.915,421	6.901	327	510.028,01 421.915,421	328	510.030,342 421.918,316	3.717
328	510.030,342 421.918,316	329	510.034,936 421.920,294	5.002	329	510.034,936 421.920,294	330	510.040,731 421.917,469	6.447	330	510.040,731 421.917,469	331	510.047,231 421.914,738	7.05
331	510.047,231 421.914,738	332	510.062,969 421.916,35	15.82	332	510.062,969 421.916,35	333	510.086,656 421.903,671	26.86 7	333	510.086,656 421.903,671	334	510.096,172 421.897,826	11.16 8
334	510.096,172 421.897,826	335	510.108,044 421.891,304	13.54 6	335	510.108,044 421.891,304	336	510.131,567 421.879,021	26.53 7	336	510.131,567 421.879,021	337	510.145,938 421.871,318	16.30 5
337	510.145,938 421.871,318	338	510.162,058 421.863,17	18.06 2	338	510.162,058 421.863,17	339	510.183,538 421.852,278	24.08 4	339	510.183,538 421.852,278	340	510.204,711 421.841,296	23.85 2
340	510.204,711 421.841,296	341	510.217,129 421.832,32	15.32 2	341	510.217,129 421.832,32	342	510.233,34 421.819,94	20.39 8	342	510.233,34 421.819,94	343	510.226,791 421.811,342	10.80 8
343	510.226,791 421.811,342	344	510.230,753 421.808,291	5.001	344	510.230,753 421.808,291	345	510.237,743 421.817,494	11.55 7	345	510.237,743 421.817,494	346	510.247,82 421.811,541	11.70 4
346	510.247,82 421.811,541	347	510.258,984 421.799,216	16.63	347	510.258,984 421.799,216	348	510.261,22 421.793,152	6.463	348	510.261,22 421.793,152	349	510.263,241 421.778,094	15.19 3
349	510.263,241 421.778,094	350	510.266,932 421.778,024	3.692	350	510.266,932 421.778,024	351	510.264,346 421.768,529	9.841	351	510.264,346 421.768,529	352	510.263,857 421.747,271	21.26 4
352	510.263,857 421.747,271	353	510.262,989 421.729,55	17.74 2	353	510.262,989 421.729,55	354	510.262,867 421.715,986	13.56 5	354	510.262,867 421.715,986	355	510.263,6 421.708,006	8.014
355	510.263,6 421.708,006	356	510.268,271 421.695,407	13.43 7	356	510.268,271 421.695,407	357	510.285,628 421.684,193	20.66 4	357	510.285,628 421.684,193	358	510.297,195 421.678,352	12.95 8
358	510.297,195 421.678,352	359	510.307,402 421.677,395	10.25 2	359	510.307,402 421.677,395	360	510.326,287 421.675,61	18.96 9	360	510.326,287 421.675,61	361	510.347,459 421.673,029	21.32 9
361	510.347,459 421.673,029	362	510.362,794 421.671,297	15.43 2	362	510.362,794 421.671,297	363	510.371,798 421.670,28	9.061	363	510.371,798 421.670,28	364	510.401,292 421.667,005	29.67 5
364	510.401,292 421.667,005	365	510.425,828 421.664,371	24.67 7	365	510.425,828 421.664,371	366	510.451,224 421.656,304	26.64 6	366	510.451,224 421.656,304	367	510.476,48 421.646,727	27.01 1
367	510.476,48 421.646,727	368	510.494,101 421.638,422	19.48	368	510.494,101 421.638,422	369	510.508,444 421.632,5	15.51 7	369	510.508,444 421.632,5	370	510.540,403 421.613,498	37.18 1
370	510.540,403 421.613,498	371	510.558,03 421.595,612	25.11 2	371	510.558,03 421.595,612	372	510.580,444 421.578,635	28.11 8	372	510.580,444 421.578,635	373	510.591,873 421.557,789	23.77 3
373	510.591,873 421.557,789	374	510.584,771 421.550,094	10.47 1	374	510.584,771 421.550,094	375	510.588,446 421.546,703	5.0	375	510.588,446 421.546,703	376	510.595,187 421.554,008	9.94
376	510.595,187 421.554,008	377	510.610,571 421.549,165	16.12 8	377	510.610,571 421.549,165	378	510.622,623 421.536,075	17.79 3	378	510.622,623 421.536,075	379	510.636,116 421.523,713	18.3
379	510.636,116 421.523,713	380	510.650,712 421.509,694	20.23 8	380	510.650,712 421.509,694	381	510.664,776 421.495,083	20.28	381	510.664,776 421.495,083	382	510.674,81 421.484,63	14.49
382	510.674,81 421.484,63	383	510.693,082 421.468,215	24.56 3	383	510.693,082 421.468,215	384	510.706,989 421.460,102	16.1	384	510.706,989 421.460,102	385	510.714,991 421.455,434	9.264
385	510.714,991 421.455,434	386	510.726,766 421.452,982	12.02 8	386	510.726,766 421.452,982	387	510.743,927 421.449,409	17.52 9	387	510.743,927 421.449,409	388	510.765,284 421.449,967	21.36 4
388	510.765,284 421.449,967	389	510.785,528 421.449,299	20.25 5	389	510.785,528 421.449,299	390	510.800,999 421.448,549	15.48 9	390	510.800,999 421.448,549	391	510.816,976 421.449,737	16.02 1
391	510.816,976 421.449,737	392	510.818,68 421.456,343	6.822	392	510.818,68 421.456,343	393	510.830,308 421.456,649	11.63 2	393	510.830,308 421.456,649	394	510.838,102 421.455,754	7.845
394	510.838,102 421.455,754	395	510.855,442 421.451,859	17.77 2	395	510.855,442 421.451,859	396	510.870,677 421.445,455	16.52 6	396	510.870,677 421.445,455	397	510.891,019 421.436,282	22.31 5
397	510.891,019 421.436,282	398	510.908,612 421.427,78	19.54	398	510.908,612 421.427,78	399	510.920,102 421.425,025	11.81 6	399	510.920,102 421.425,025	400	510.934,91 421.424,13	14.83 5
400	510.934,91 421.424,13	401	510.952,196 421.427,227	17.56 1	401	510.952,196 421.427,227	402	510.967,281 421.434,61	16.79 5	402	510.967,281 421.434,61	403	510.977,497 421.440,935	12.01 6
403	510.977,497 421.440,935	404	510.984,354 421.445,808	8.412	404	510.984,354 421.445,808	405	510.996,686 421.454,37	15.01 3	405	510.996,686 421.454,37	406	511.014,208 421.466,41	21.26

Punct început	X / Y	Punct sfârşit	X / Y	Lungime segment	Punct început	X / Y	Punct sfârşit	X / Y	Lungime segment	Punct început	X / Y	Punct sfârşit	X / Y	Lungime segment
406	511.014,208 421.466,41	407	511.032,632 421.477,289	21.396	407	511.032,632 421.477,289	408	511.040,237 421.480,802	8.377	408	511.040,237 421.480,802	409	511.041,362 421.480,155	1.298
409	511.041,362 421.480,155	410	511.047,641 421.479,172	6.355	410	511.047,641 421.479,172	411	511.056,715 421.485,846	11.264	411	511.056,715 421.485,846	412	511.062,743 421.490,074	7.363
412	511.062,743 421.490,074	413	511.075,667 421.498,887	15.643	413	511.075,667 421.498,887	414	511.076,998 421.499,518	1.473	414	511.076,998 421.499,518	415	511.077,78 421.499,692	0.801
415	511.077,78 421.499,692	416	511.078,868 421.499,409	1.124	416	511.078,868 421.499,409	417	511.080,263 421.498,178	1.86	417	511.080,263 421.498,178	418	511.082,526 421.494,364	4.435
418	511.082,526 421.494,364	419	511.085,766 421.484,94	9.965	419	511.085,766 421.484,94	420	511.087,428 421.484,916	1.662	420	511.087,428 421.484,916	421	511.087,428 421.507,009	22.093
421	511.087,428 421.507,009	422	511.095,825 421.514,222	11.07	422	511.095,825 421.514,222	423	511.097,922 421.518,526	4.788	423	511.097,922 421.518,526	424	511.109,066 421.530,993	16.722
424	511.109,066 421.530,993	425	511.119,107 421.544,068	16.486	425	511.119,107 421.544,068	426	511.129,427 421.562,327	20.974	426	511.129,427 421.562,327	427	511.132,497 421.569,828	8.105
427	511.132,497 421.569,828	428	511.133,948 421.575,47	5.826	428	511.133,948 421.575,47	429	511.138,204 421.587,463	12.726	429	511.138,204 421.587,463	430	511.144,2 421.599,842	13.755
430	511.144,2 421.599,842	431	511.151,938 421.614,156	16.272	431	511.151,938 421.614,156	432	511.154,761 421.618,593	5.259	432	511.154,761 421.618,593	433	511.164,276 421.635,704	19.579
433	511.164,276 421.635,704	434	511.174,557 421.649,183	16.952	434	511.174,557 421.649,183	435	511.188,272 421.663,947	20.151	435	511.188,272 421.663,947	436	511.201,573 421.675,463	17.594
436	511.201,573 421.675,463	437	511.217,985 421.688,128	20.731	437	511.217,985 421.688,128	438	511.233,035 421.699,879	19.094	438	511.233,035 421.699,879	439	511.243,384 421.708,317	13.353
439	511.243,384 421.708,317	440	511.258,453 421.723,98	21.735	440	511.258,453 421.723,98	441	511.269,774 421.737,286	17.47	441	511.269,774 421.737,286	442	511.284,842 421.754,896	23.177
442	511.284,842 421.754,896	443	511.300,647 421.772,051	23.326	443	511.300,647 421.772,051	444	511.313,635 421.784,359	17.893	444	511.313,635 421.784,359	445	511.326,748 421.796,514	17.88
445	511.326,748 421.796,514	446	511.340,171 421.812,515	20.886	446	511.340,171 421.812,515	447	511.351,074 421.828,954	19.726	447	511.351,074 421.828,954	448	511.360,025 421.842,339	16.102
448	511.360,025 421.842,339	449	511.369,945 421.857,132	17.811	449	511.369,945 421.857,132	450	511.381,794 421.868,735	16.584	450	511.381,794 421.868,735	451	511.385,631 421.864,694	5.572
451	511.385,631 421.864,694	452	511.386,606 421.865,669	1.379	452	511.386,606 421.865,669	453	511.389,692 421.867,704	3.697	453	511.389,692 421.867,704	454	511.385,636 421.871,988	5.899
454	511.385,636 421.871,988	455	511.390,525 421.876,202	6.454	455	511.390,525 421.876,202	456	511.398,069 421.881,216	9.058	456	511.398,069 421.881,216	457	511.413,672 421.891,586	18.735
457	511.413,672 421.891,586	458	511.446,227 421.909,75	37.279	458	511.446,227 421.909,75	459	511.449,009 421.911,004	3.052	459	511.449,009 421.911,004	460	511.464,133 421.919,491	17.343
460	511.464,133 421.919,491	461	511.479,442 421.929,066	18.057	461	511.479,442 421.929,066	462	511.486,468 421.934,578	8.93	462	511.486,468 421.934,578	463	511.492,777 421.940,689	8.783
463	511.492,777 421.940,689	464	511.496,141 421.944,526	5.103	464	511.496,141 421.944,526	465	511.501,022 421.951,798	8.758	465	511.501,022 421.951,798	466	511.513,071 421.970,595	22.327
466	511.513,071 421.970,595	467	511.520,902 421.981,772	13.647	467	511.520,902 421.981,772	468	511.523,826 421.979,75	3.555	468	511.523,826 421.979,75	469	511.525,255 421.984,841	5.288
469	511.525,255 421.984,841	470	511.523,771 421.985,867	1.804	470	511.523,771 421.985,867	471	511.525,727 421.988,614	3.372	471	511.525,727 421.988,614	472	511.526,499 421.989,274	1.016
472	511.526,499 421.989,274	473	511.517,286 421.999,169	13.52	473	511.517,286 421.999,169	474	511.512,535 421.991,445	9.068	474	511.512,535 421.991,445	475	511.503,762 421.976,509	17.322
475	511.503,762 421.976,509	476	511.495,648 421.963,073	15.696	476	511.495,648 421.963,073	477	511.482,839 421.948,837	19.15	477	511.482,839 421.948,837	478	511.474,019 421.941,165	11.69
478	511.474,019 421.941,165	479	511.470,75 421.938,321	4.333	479	511.470,75 421.938,321	480	511.460,561 421.930,617	12.774	480	511.460,561 421.930,617	481	511.443,821 421.920,594	19.511
481	511.443,821 421.920,594	482	511.422,435 421.910,104	23.82	482	511.422,435 421.910,104	483	511.407,091 421.901,663	17.513	483	511.407,091 421.901,663	484	511.391,09 421.891,139	19.152
484	511.391,09 421.891,139	485	511.378,851 421.882,144	15.189	485	511.378,851 421.882,144	486	511.361,187 421.864,327	25.089	486	511.361,187 421.864,327	487	511.350,084 421.849,258	18.718
487	511.350,084 421.849,258	488	511.340,424 421.834,898	17.307	488	511.340,424 421.834,898	489	511.331,08 421.819,927	17.648	489	511.331,08 421.819,927	490	511.318,091 421.805,279	19.577
490	511.318,091 421.805,279	491	511.305,841 421.793,202	17.202	491	511.305,841 421.793,202	492	511.292,28 421.780,096	18.859	492	511.292,28 421.780,096	493	511.260,722 421.745,019	47.184
493	511.260,722 421.745,019	494	511.249,609 421.732,008	17.111	494	511.249,609 421.732,008	495	511.235,518 421.717,366	20.321	495	511.235,518 421.717,366	496	511.225,58 421.709,371	12.755
496	511.225,58 421.709,371	497	511.210,352 421.697,798	19.127	497	511.210,352 421.697,798	498	511.193,11 421.683,811	22.202	498	511.193,11 421.683,811	499	511.180,617 421.671,988	17.201
499	511.180,617 421.671,988	500	511.165,945 421.656,353	21.441	500	511.165,945 421.656,353	501	511.154,696 421.641,98	18.252	501	511.154,696 421.641,98	502	511.142,541 421.619,174	25.843
502	511.142,541 421.619,174	503	511.133,19 421.599,373	21.898	503	511.133,19 421.599,373	504	511.126,432 421.582,637	18.049	504	511.126,432 421.582,637	505	511.119,405 421.567,415	16.766

Punct început	X / Y	Punct sfârşit	X / Y	Lungime segment	Punct început	X / Y	Punct sfârşit	X / Y	Lungime segment	Punct început	X / Y	Punct sfârşit	X / Y	Lungime segment
505	511.119,405 421.567,415	506	511.109,666 421.550,416	19.591	506	511.109,666 421.550,416	507	511.100,795 421.538,532	14.83	507	511.100,795 421.538,532	508	511.096,309 421.533,74	6.564
508	511.096,309 421.533,74	509	511.090,361 421.527,389	8.701	509	511.090,361 421.527,389	510	511.075,696 421.515,136	19.11	510	511.075,696 421.515,136	511	511.066,128 421.507,876	12.011
511	511.066,128 421.507,876	512	511.061,366 421.505,125	5.5	512	511.061,366 421.505,125	513	511.061,001 421.504,819	0.476	513	511.061,001 421.504,819	514	511.059,149 421.503,844	2.093
514	511.059,149 421.503,844	515	511.050,217 421.498,683	10.316	515	511.050,217 421.498,683	516	511.028,136 421.487,13	24.921	516	511.028,136 421.487,13	517	511.008,295 421.475,48	23.008
517	511.008,295 421.475,48	518	510.990,449 421.463,585	21.447	518	510.990,449 421.463,585	519	510.977,715 421.455,075	15.316	519	510.977,715 421.455,075	520	510.969,056 421.449,295	10.411
520	510.969,056 421.449,295	521	510.961,685 421.444,081	9.029	521	510.961,685 421.444,081	522	510.948,277 421.438,78	14.418	522	510.948,277 421.438,78	523	510.934,336 421.435,616	14.296
523	510.934,336 421.435,616	524	510.922,225 421.436,429	12.138	524	510.922,225 421.436,429	525	510.912,667 421.439,075	9.917	525	510.912,667 421.439,075	526	510.896,497 421.446,94	17.981
526	510.896,497 421.446,94	527	510.888,977 421.450,652	8.386	527	510.888,977 421.450,652	528	510.876,272 421.456,922	14.168	528	510.876,272 421.456,922	529	510.863,669 421.462,233	13.676
529	510.863,669 421.462,233	530	510.859,969 421.463,499	3.911	530	510.859,969 421.463,499	531	510.856,77 421.464,593	3.381	531	510.856,77 421.464,593	532	510.840,683 421.468,53	16.562
532	510.840,683 421.468,53	533	510.831,839 421.469,029	8.858	533	510.831,839 421.469,029	534	510.817,296 421.468,705	14.547	534	510.817,296 421.468,705	535	510.803,373 421.468,119	13.935
535	510.803,373 421.468,119	536	510.783,271 421.466,767	20.147	536	510.783,271 421.466,767	537	510.781,67 421.466,659	1.605	537	510.781,67 421.466,659	538	510.764,806 421.464,145	17.05
538	510.764,806 421.464,145	539	510.745,483 421.463,142	19.349	539	510.745,483 421.463,142	540	510.729,983 421.464,758	15.584	540	510.729,983 421.464,758	541	510.726,527 421.465,968	3.662
541	510.726,527 421.465,968	542	510.718,387 421.468,82	8.625	542	510.718,387 421.468,82	543	510.713,552 421.471,586	5.57	543	510.713,552 421.471,586	544	510.702,372 421.479,163	13.506
544	510.702,372 421.479,163	545	510.686,135 421.493,675	21.777	545	510.686,135 421.493,675	546	510.683,824 421.495,74	3.099	546	510.683,824 421.495,74	547	510.672,793 421.505,79	14.923
547	510.672,793 421.505,79	548	510.658,937 421.518,947	19.107	548	510.658,937 421.518,947	549	510.654,397 421.523,306	6.294	549	510.654,397 421.523,306	550	510.644,669 421.532,649	13.488
550	510.644,669 421.532,649	551	510.631,391 421.544,707	17.936	551	510.631,391 421.544,707	552	510.619,332 421.556,762	17.051	552	510.619,332 421.556,762	553	510.615,352 421.560,473	5.442
553	510.615,352 421.560,473	554	510.605,987 421.569,206	12.805	554	510.605,987 421.569,206	555	510.592,341 421.582,913	19.342	555	510.592,341 421.582,913	556	510.588,267 421.587,006	5.775
556	510.588,267 421.587,006	557	510.567,696 421.607,053	28.724	557	510.567,696 421.607,053	558	510.559,936 421.613,248	9.93	558	510.559,936 421.613,248	559	510.547,739 421.622,986	15.608
559	510.547,739 421.622,986	560	510.534,979 421.630,81	14.968	560	510.534,979 421.630,81	561	510.514,692 421.643,249	23.797	561	510.514,692 421.643,249	562	510.481,238 421.658,061	36.586
562	510.481,238 421.658,061	563	510.470,343 421.662,823	11.89	563	510.470,343 421.662,823	564	510.464,639 421.665,316	6.225	564	510.464,639 421.665,316	565	510.454,87 421.669,152	10.495
565	510.454,87 421.669,152	566	510.445,613 421.673,01	10.029	566	510.445,613 421.673,01	567	510.430,081 421.678,086	16.34	567	510.430,081 421.678,086	568	510.415,193 421.681,721	15.325
568	510.415,193 421.681,721	569	510.402,18 421.684,461	13.298	569	510.402,18 421.684,461	570	510.387,886 421.686,138	14.392	570	510.387,886 421.686,138	571	510.372,375 421.687,516	15.572
571	510.372,375 421.687,516	572	510.366,746 421.687,973	5.648	572	510.366,746 421.687,973	573	510.348,675 421.689,439	18.13	573	510.348,675 421.689,439	574	510.338,142 421.691,195	10.678
574	510.338,142 421.691,195	575	510.325,344 421.694,305	13.17	575	510.325,344 421.694,305	576	510.312,282 421.695,401	13.108	576	510.312,282 421.695,401	577	510.305,119 421.696,913	7.321
577	510.305,119 421.696,913	578	510.296,036 421.701,923	10.373	578	510.296,036 421.701,923	579	510.288,821 421.709,603	10.537	579	510.288,821 421.709,603	580	510.286,285 421.718,888	9.625
580	510.286,285 421.718,888	581	510.284,888 421.729,783	10.984	581	510.284,888 421.729,783	582	510.284,616 421.736,233	6.456	582	510.284,616 421.736,233	583	510.285,667 421.744,862	8.693
583	510.285,667 421.744,862	584	510.286,384 421.766,206	21.356	584	510.286,384 421.766,206	585	510.287,29 421.777,657	11.487	585	510.287,29 421.777,657	586	510.286,917 421.783,705	6.059
586	510.286,917 421.783,705	587	510.286,724 421.786,822	3.123	587	510.286,724 421.786,822	588	510.286,136 421.790,333	3.56	588	510.286,136 421.790,333	589	510.285,242 421.796,673	6.403
589	510.285,242 421.796,673	590	510.279,39 421.811,693	16.12	590	510.279,39 421.811,693	591	510.260,24 421.828,371	25.394	591	510.260,24 421.828,371	592	510.253,33 421.832,71	8.159
592	510.253,33 421.832,71	593	510.252,062 421.833,625	1.564	593	510.252,062 421.833,625	594	510.251,04 421.834,148	1.148	594	510.251,04 421.834,148	595	510.247,963 421.836,079	3.633
595	510.247,963 421.836,079	596	510.233,397 421.844,515	16.833	596	510.233,397 421.844,515	597	510.227,651 421.847,842	6.64	597	510.227,651 421.847,842	598	510.214,724 421.856,162	15.373
598	510.214,724 421.856,162	599	510.193,321 421.869,239	25.082	599	510.193,321 421.869,239	600	510.170,443 421.881,315	25.87	600	510.170,443 421.881,315	601	510.153,444 421.889,127	18.708
601	510.153,444 421.889,127	602	510.138,673 421.895,197	15.97	602	510.138,673 421.895,197	603	510.116,215 421.905,814	24.841	603	510.116,215 421.905,814	604	510.105,125 421.912,327	12.861

Punct început	X / Y	Punct sfârșit	X / Y	Lungime segment	Punct început	X / Y	Punct sfârșit	X / Y	Lungime segment	Punct început	X / Y	Punct sfârșit	X / Y	Lungime segment
604	510.105,125 421.912,327	605	510.096,621 421.917,904	10.17	605	510.096,621 421.917,904	606	510.092,269 421.921,004	5.343	606	510.092,269 421.921,004	607	510.087,687 421.924,469	5.745
607	510.087,687 421.924,469	608	510.083,625 421.927,437	5.031	608	510.083,625 421.927,437	609	510.071,937 421.936,125	14.563	609	510.071,937 421.936,125	610	510.062,812 421.942,562	11.167
610	510.062,812 421.942,562	611	510.052,096 421.947,689	11.879	611	510.052,096 421.947,689	612	510.049,1 421.949,175	3.344	612	510.049,1 421.949,175	613	510.046,144 421.950,16	3.116
613	510.046,144 421.950,16	614	510.042,584 421.950,919	3.64	614	510.042,584 421.950,919	615	510.038,886 421.951,14	3.705	615	510.038,886 421.951,14	616	510.036,919 421.951,023	1.97
616	510.036,919 421.951,023	617	510.035,192 421.951,473	1.785	617	510.035,192 421.951,473	618	510.021,977 421.946,464	14.132	618	510.021,977 421.946,464	619	510.015,036 421.943,06	7.731
619	510.015,036 421.943,06	620	510.011,345 421.938,159	6.135	620	510.011,345 421.938,159	621	510.011,28 421.938,073	0.108	621	510.011,28 421.938,073	622	510.010,672 421.937,279	1.0
622	510.010,672 421.937,279	623	510.010,063 421.936,486	1.0	623	510.010,063 421.936,486	624	510.009,452 421.935,694	1.0	624	510.009,452 421.935,694	625	510.008,84 421.934,903	1.0
625	510.008,84 421.934,903	626	510.008,226 421.934,114	1.0	626	510.008,226 421.934,114	627	510.007,611 421.933,326	1.0	627	510.007,611 421.933,326	628	510.006,994 421.932,539	1.0
628	510.006,994 421.932,539	629	510.006,375 421.931,753	1.0	629	510.006,375 421.931,753	630	510.006,294 421.931,514	0.252	630	510.006,294 421.931,514	631	510.005,983 421.930,563	1.001
631	510.005,983 421.930,563	632	510.005,691 421.929,607	1.0	632	510.005,691 421.929,607	633	510.005,419 421.928,644	1.001	633	510.005,419 421.928,644	634	510.005,167 421.927,677	0.999
634	510.005,167 421.927,677	635	510.004,934 421.926,704	1.001	635	510.004,934 421.926,704	636	510.004,721 421.925,727	1.0	636	510.004,721 421.925,727	637	510.004,528 421.924,746	1.0
637	510.004,528 421.924,746	638	510.004,355 421.923,761	1.0	638	510.004,355 421.923,761	639	510.004,202 421.922,773	1.0	639	510.004,202 421.922,773	640	510.004,069 421.921,782	1.0
640	510.004,069 421.921,782	641	510.003,956 421.920,788	1.0	641	510.003,956 421.920,788	642	510.003,864 421.919,792	1.0	642	510.003,864 421.919,792	643	510.003,791 421.918,795	1.0
643	510.003,791 421.918,795	644	510.003,739 421.917,796	1.0	644	510.003,739 421.917,796	645	510.003,708 421.916,797	0.999	645	510.003,708 421.916,797	646	510.003,696 421.915,797	1.0
646	510.003,696 421.915,797	647	510.003,705 421.914,797	1.0	647	510.003,705 421.914,797	648	510.003,734 421.913,798	0.999	648	510.003,734 421.913,798	649	510.003,783 421.912,799	1.0
649	510.003,783 421.912,799	650	510.003,853 421.911,801	1.0	650	510.003,853 421.911,801	651	510.003,943 421.910,805	1.0	651	510.003,943 421.910,805	652	510.004,053 421.909,811	1.0
652	510.004,053 421.909,811	653	510.004,183 421.908,82	0.999	653	510.004,183 421.908,82	654	510.004,333 421.907,831	1.0	654	510.004,333 421.907,831	655	510.004,504 421.906,846	1.0
655	510.004,504 421.906,846	656	510.004,694 421.905,864	1.0	656	510.004,694 421.905,864	657	510.004,904 421.904,887	0.999	657	510.004,904 421.904,887	658	510.008,362 421.892,11	13.237
658	510.008,362 421.892,11	659	510.011,692 421.882,802	9.886	659	510.011,692 421.882,802	660	510.014,921 421.865,445	17.655	660	510.014,921 421.865,445	661	510.015,82 421.847,801	17.667
661	510.015,82 421.847,801	662	510.016,174 421.834,067	13.739	662	510.016,174 421.834,067	663	510.016,571 421.824,33	9.745	663	510.016,571 421.824,33	664	510.011,621 421.800,284	24.55
664	510.011,621 421.800,284	665	510.004,564 421.786,975	15.064	665	510.004,564 421.786,975	666	509.993,228 421.792,8	12.745	666	509.993,228 421.792,8	667	509.990,905 421.788,372	5.0
667	509.990,905 421.788,372	668	510.002,066 421.782,611	12.56	668	510.002,066 421.782,611	669	509.993,272 421.774,772	11.781	669	509.993,272 421.774,772	670	509.978,702 421.770,342	15.229
670	509.978,702 421.770,342	671	509.970,111 421.771,642	8.689	671	509.970,111 421.771,642	672	509.956,518 421.772,008	13.598	672	509.956,518 421.772,008	673	509.936,452 421.766,947	20.694
673	509.936,452 421.766,947	674	509.915,307 421.767,255	21.147	674	509.915,307 421.767,255	675	509.902,909 421.763,364	12.994	675	509.902,909 421.763,364	676	509.889,413 421.754,74	16.016
676	509.889,413 421.754,74	677	509.880,332 421.741,935	15.698	677	509.880,332 421.741,935	678	509.866,945 421.725,16	21.462	678	509.866,945 421.725,16	679	509.855,284 421.716,588	14.473
679	509.855,284 421.716,588	680	509.840,375 421.708,867	16.79	680	509.840,375 421.708,867	681	509.835,482 421.707,049	5.22	681	509.835,482 421.707,049	682	509.792,426 421.697,101	44.19
682	509.792,426 421.697,101	683	509.786,644 421.696,086	5.87	683	509.786,644 421.696,086	684	509.774,582 421.695,436	12.08	684	509.774,582 421.695,436	685	509.763,138 421.692,365	11.849
685	509.763,138 421.692,365	686	509.743,152 421.678,148	24.527	686	509.743,152 421.678,148	687	509.726,354 421.671,825	17.949	687	509.726,354 421.671,825	688	509.698,431 421.663,455	29.15
688	509.698,431 421.663,455	689	509.675,27 421.654,714	24.756	689	509.675,27 421.654,714	690	509.656,807 421.642,695	22.03	690	509.656,807 421.642,695	691	509.646,659 421.636,273	12.009
691	509.646,659 421.636,273	692	509.645,048 421.638,044	2.394	692	509.645,048 421.638,044	693	509.628,092 421.629,793	18.857	693	509.628,092 421.629,793	694	509.607,14 421.622,3	22.252
694	509.607,14 421.622,3	695	509.607,985 421.619,2	3.213	695	509.607,985 421.619,2	696	509.598,81 421.618,378	9.212	696	509.598,81 421.618,378	697	509.574,447 421.619,717	24.4
697	509.574,447 421.619,717	698	509.556,914 421.621,17	17.593	698	509.556,914 421.621,17	699	509.534,089 421.622,33	22.854	699	509.534,089 421.622,33	700	509.513,936 421.614,086	21.774
700	509.513,936 421.614,086	701	509.505,784 421.606,388	11.212	701	509.505,784 421.606,388	702	509.495,243 421.587,826	21.346	702	509.495,243 421.587,826	703	509.495,381 421.586,934	0.903

Punct început	X / Y	Punct sfârşit	X / Y	Lungime segment	Punct început	X / Y	Punct sfârşit	X / Y	Lungime segment	Punct început	X / Y	Punct sfârşit	X / Y	Lungime segment
703	509.495,381 421.586,934	704	509.495,525 421.585,945	0.999	704	509.495,525 421.585,945	705	509.495,659 421.584,954	1.0	705	509.495,659 421.584,954	706	509.495,784 421.583,962	1.0
706	509.495,784 421.583,962	707	509.495,899 421.582,968	1.001	707	509.495,899 421.582,968	708	509.496,004 421.581,974	1.0	708	509.496,004 421.581,974	709	509.496,099 421.580,978	1.001
709	509.496,099 421.580,978	710	509.496,185 421.579,982	1.0	710	509.496,185 421.579,982	711	509.496,261 421.578,985	1.0	711	509.496,261 421.578,985	712	509.496,327 421.577,987	1.0
712	509.496,327 421.577,987	713	509.496,383 421.576,989	1.0	713	509.496,383 421.576,989	714	509.496,43 421.575,99	1.0	714	509.496,43 421.575,99	715	509.496,467 421.574,99	1.001
715	509.496,467 421.574,99	716	509.496,494 421.573,991	0.999	716	509.496,494 421.573,991	717	509.496,511 421.572,991	1.0	717	509.496,511 421.572,991	718	509.496,519 421.571,991	1.0
718	509.496,519 421.571,991	719	509.496,567 421.571,369	0.624	719	509.496,567 421.571,369	720	509.496,651 421.570,373	1.0	720	509.496,651 421.570,373	721	509.496,743 421.569,377	1.0
721	509.496,743 421.569,377	722	509.496,842 421.568,382	1.0	722	509.496,842 421.568,382	723	509.496,95 421.567,388	1.0	723	509.496,95 421.567,388	724	509.497,066 421.566,394	1.001
724	509.497,066 421.566,394	725	509.497,189 421.565,402	1.0	725	509.497,189 421.565,402	726	509.497,321 421.564,411	1.0	726	509.497,321 421.564,411	727	509.497,46 421.563,42	1.001
727	509.497,46 421.563,42	728	509.497,607 421.562,431	1.0	728	509.497,607 421.562,431	729	509.497,762 421.561,443	1.0	729	509.497,762 421.561,443	730	509.497,925 421.560,457	0.999
730	509.497,925 421.560,457	731	509.498,173 421.559,857	0.649	731	509.498,173 421.559,857	732	509.498,564 421.558,937	1.0	732	509.498,564 421.558,937	733	509.498,964 421.558,02	1.0
733	509.498,964 421.558,02	734	509.499,375 421.557,109	0.999	734	509.499,375 421.557,109	735	509.499,795 421.556,201	1.0	735	509.499,795 421.556,201	736	509.500,225 421.555,298	1.0
736	509.500,225 421.555,298	737	509.500,664 421.554,4	1.0	737	509.500,664 421.554,4	738	509.501,113 421.553,507	1.0	738	509.501,113 421.553,507	739	509.501,572 421.552,618	1.001
739	509.501,572 421.552,618	740	509.502,04 421.551,734	1.0	740	509.502,04 421.551,734	741	509.502,518 421.550,856	1.0	741	509.502,518 421.550,856	742	509.503,005 421.549,983	1.0
742	509.503,005 421.549,983	743	509.503,502 421.549,115	1.0	743	509.503,502 421.549,115	744	509.504,008 421.548,252	1.0	744	509.504,008 421.548,252	745	509.504,523 421.547,395	1.0
745	509.504,523 421.547,395	746	509.505,048 421.546,544	1.0	746	509.505,048 421.546,544	747	509.505,581 421.545,698	1.0	747	509.505,581 421.545,698	748	509.506,124 421.544,858	1.0
748	509.506,124 421.544,858	749	509.506,676 421.544,024	1.0	749	509.506,676 421.544,024	750	509.507,236 421.543,196	1.0	750	509.507,236 421.543,196	751	509.493,103 421.533,048	17.39 9
751	509.493,103 421.533,048	752	509.496,019 421.528,986	5.0	752	509.496,019 421.528,986	753	509.510,237 421.539,195	17.50 4	753	509.510,237 421.539,195	754	509.525,909 421.518,643	25.84 6
754	509.525,909 421.518,643	755	509.533,719 421.504,48	16.17 4	755	509.533,719 421.504,48	756	509.550,643 421.471,789	36.81 2	756	509.550,643 421.471,789	757	509.554,653 421.460,247	12.21 9
757	509.554,653 421.460,247	758	509.556,624 421.439,994	20.34 9	758	509.556,624 421.439,994	759	509.556,79 421.417,964	22.03 1	759	509.556,79 421.417,964	760	509.556,596 421.408,157	9.809
760	509.556,596 421.408,157	761	509.555,938 421.401,373	6.816	761	509.555,938 421.401,373	762	509.553,839 421.386,784	14.73 9	762	509.553,839 421.386,784	763	509.550,138 421.374,319	13.00 3
763	509.550,138 421.374,319	764	509.545,999 421.363,021	12.03 2	764	509.545,999 421.363,021	765	509.536,443 421.338,186	26.61	765	509.536,443 421.338,186	766	509.526,113 421.315,726	24.72 2
766	509.526,113 421.315,726	767	509.518,975 421.305,278	12.65 4	767	509.518,975 421.305,278	768	509.510,499 421.298,308	10.97 4	768	509.510,499 421.298,308	769	509.494,129 421.278,722	25.52 6
769	509.494,129 421.278,722	770	509.482,446 421.269,146	15.10 6	770	509.482,446 421.269,146	771	509.461,756 421.256,644	24.17 4	771	509.461,756 421.256,644	772	509.444,12 421.249,639	18.97 6
772	509.444,12 421.249,639	773	509.428,353 421.244,871	16.47 2	773	509.428,353 421.244,871	774	509.404,533 421.240,884	24.15 1	774	509.404,533 421.240,884	775	509.381,501 421.241,704	23.04 7
775	509.381,501 421.241,704	776	509.355,89 421.246,039	25.97 5	776	509.355,89 421.246,039	777	509.332,496 421.253,727	24.62 5	777	509.332,496 421.253,727	778	509.323,256 421.258,454	10.37 9
778	509.323,256 421.258,454	779	509.302,049 421.272,049	25.19	779	509.302,049 421.272,049	780	509.285,58 421.284,488	20.63 9	780	509.285,58 421.284,488	781	509.272,607 421.295,313	16.89 6
781	509.272,607 421.295,313	782	509.266,465 421.302,674	9.587	782	509.266,465 421.302,674	783	509.261,558 421.320,229	18.22 8	783	509.261,558 421.320,229	784	509.263,036 421.333,779	13.63
784	509.263,036 421.333,779	785	509.271,503 421.351,809	19.91 9	785	509.271,503 421.351,809	786	509.279,721 421.375,5	25.07 6	786	509.279,721 421.375,5	787	509.280,968 421.396,782	21.31 9
787	509.280,968 421.396,782	788	509.277,905 421.406,126	9.833	788	509.277,905 421.406,126	789	509.276,59 421.409,838	3.938	789	509.276,59 421.409,838	790	509.270,334 421.419,636	11.62 5
790	509.270,334 421.419,636	791	509.258,777 421.426,757	13.57 5	791	509.258,777 421.426,757	792	509.247,058 421.429,971	12.15 2	792	509.247,058 421.429,971	793	509.234,202 421.432,181	13.04 5
793	509.234,202 421.432,181	794	509.201,599 421.437,085	32.97	794	509.201,599 421.437,085	795	509.170,726 421.441,74	31.22 2	795	509.170,726 421.441,74	796	509.146,503 421.446,467	24.68
796	509.146,503 421.446,467	797	509.115,002 421.457,004	33.21 7	797	509.115,002 421.457,004	798	509.097,218 421.466,154	20.0	798	509.097,218 421.466,154	799	509.083,114 421.474,747	16.51 6
799	509.083,114 421.474,747	800	509.069,135 421.484,792	17.21 4	800	509.069,135 421.484,792	801	509.053,466 421.497,505	20.17 8	801	509.053,466 421.497,505	802	509.051,014 421.499,949	3.462

Punct început	X / Y	Punct sfârșit	X / Y	Lungime segment	Punct început	X / Y	Punct sfârșit	X / Y	Lungime segment	Punct început	X / Y	Punct sfârșit	X / Y	Lungime segment
802	509.051,014 421.499,949	803	509.043,031 421.507,879	11.25 2	803	509.043,031 421.507,879	804	509.027,553 421.527,235	24.78 4	804	509.027,553 421.527,235	805	509.023,702 421.533,167	7.072
805	509.023,702 421.533,167	806	509.014,653 421.547,486	16.93 9	806	509.014,653 421.547,486	807	509.002,438 421.566,879	22.91 9	807	509.002,438 421.566,879	808	508.988,027 421.593,947	30.66 5
808	508.988,027 421.593,947	809	508.977,181 421.614,479	23.22 1	809	508.977,181 421.614,479	810	508.974,302 421.621,873	7.935	810	508.974,302 421.621,873	811	508.972,852 421.625,595	3.994
811	508.972,852 421.625,595	812	508.970,475 421.629,104	4.238	812	508.970,475 421.629,104	813	508.962,488 421.642,596	15.67 9	813	508.962,488 421.642,596	814	508.952,882 421.658,845	18.87 6
814	508.952,882 421.658,845	815	508.950,556 421.663,206	4.943	815	508.950,556 421.663,206	816	508.950,131 421.664,003	0.903	816	508.950,131 421.664,003	817	508.947,551 421.668,705	5.363
817	508.947,551 421.668,705	818	508.941,018 421.680,613	13.58 2	818	508.941,018 421.680,613	819	508.926,778 421.704,605	27.9	819	508.926,778 421.704,605	820	508.917,785 421.716,934	15.26
820	508.917,785 421.716,934	821	508.912,828 421.722,726	7.624	821	508.912,828 421.722,726	822	508.907,435 421.727,666	7.314	822	508.907,435 421.727,666	823	508.897,922 421.736,026	12.66 4
823	508.897,922 421.736,026	824	508.886,331 421.744,787	14.53	824	508.886,331 421.744,787	825	508.883,757 421.745,739	2.744	825	508.883,757 421.745,739	826	508.880,582 421.748,179	4.004
826	508.880,582 421.748,179	827	508.877,53 421.752,183	5.035	827	508.877,53 421.752,183	828	508.845,705 421.762,295	33.39 3	828	508.845,705 421.762,295	829	508.820,657 421.764,342	25.13 2
829	508.820,657 421.764,342	830	508.808,14 421.765,899	12.61 3	830	508.808,14 421.765,899	831	508.797,645 421.767,08	10.56 1	831	508.797,645 421.767,08	832	508.787,151 421.768,261	10.56
832	508.787,151 421.768,261	833	508.753,156 421.773,783	34.44 1	833	508.753,156 421.773,783	834	508.745,882 421.774,965	7.369	834	508.745,882 421.774,965	835	508.702,988 421.784,522	43.94 6
835	508.702,988 421.784,522	836	508.676,618 421.787,884	26.58 3	836	508.676,618 421.787,884	837	508.654,15 421.792,122	22.86 4	837	508.654,15 421.792,122	838	508.650,906 421.789,343	4.272
838	508.650,906 421.789,343	839	508.643,279 421.790,931	7.791	839	508.643,279 421.790,931	840	508.630,214 421.793,458	13.30 7	840	508.630,214 421.793,458	841	508.612,543 421.797,365	18.09 8
841	508.612,543 421.797,365	842	508.601,578 421.800,318	11.35 6	842	508.601,578 421.800,318	843	508.585,701 421.806,672	17.10 1	843	508.585,701 421.806,672	844	508.575,957 421.812,022	11.11 6
844	508.575,957 421.812,022	845	508.566,798 421.817,641	10.74 5	845	508.566,798 421.817,641	846	508.553,85 421.827,531	16.29 3	846	508.553,85 421.827,531	847	508.547,901 421.832,075	7.486
847	508.547,901 421.832,075	848	508.542,504 421.836,447	6.946	848	508.542,504 421.836,447	849	508.539,149 421.838,651	4.014	849	508.539,149 421.838,651	850	508.532,792 421.842,826	7.605
850	508.532,792 421.842,826	851	508.524,029 421.849,65	11.10 7	851	508.524,029 421.849,65	852	508.522,139 421.853,937	4.685	852	508.522,139 421.853,937	853	508.518,557 421.853,785	3.585
853	508.518,557 421.853,785	854	508.517,74 421.854,252	0.941	854	508.517,74 421.854,252	855	508.516,542 421.856,02	2.136	855	508.516,542 421.856,02	856	508.515,048 421.856,95	1.76
856	508.515,048 421.856,95	857	508.512,825 421.858,334	2.619	857	508.512,825 421.858,334	858	508.505,166 421.862,406	8.674	858	508.505,166 421.862,406	859	508.497,094 421.866,715	9.15
859	508.497,094 421.866,715	860	508.498,075 421.877,324	10.65 4	860	508.498,075 421.877,324	861	508.499,315 421.881,306	4.171	861	508.499,315 421.881,306	862	508.498,429 421.881,455	0.898
862	508.498,429 421.881,455	863	508.503,957 421.907,609	26.73 2	863	508.503,957 421.907,609	864	508.506,904 421.919,15	11.91 1	864	508.506,904 421.919,15	865	508.494,502 421.920,891	12.52 4
865	508.494,502 421.920,891	866	508.490,939 421.906,334	14.98 7	866	508.490,939 421.906,334	867	508.488,401 421.896,271	10.37 8	867	508.488,401 421.896,271	868	508.487,593 421.892,675	3.686
868	508.487,593 421.892,675	869	508.486,329 421.888,412	4.446	869	508.486,329 421.888,412	870	508.485,231 421.881,972	6.533	870	508.485,231 421.881,972	871	508.484,69 421.880,085	1.963
871	508.484,69 421.880,085	872	508.481,417 421.877,152	4.395	872	508.481,417 421.877,152	873	508.470,722 421.880,083	11.08 9	873	508.470,722 421.880,083	874	508.465,719 421.879,634	5.023
874	508.465,719 421.879,634	875	508.463,009 421.879,101	2.762	875	508.463,009 421.879,101	876	508.462,332 421.879,176	0.681	876	508.462,332 421.879,176	877	508.454,115 421.878,264	8.267
877	508.454,115 421.878,264	878	508.446,815 421.877,824	7.313	878	508.446,815 421.877,824	879	508.440,071 421.877,666	6.746	879	508.440,071 421.877,666	880	508.439,795 421.876,996	0.725
880	508.439,795 421.876,996	881	508.425,21 421.871,672	15.52 6	881	508.425,21 421.871,672	882	508.416,886 421.868,281	8.988	882	508.416,886 421.868,281	883	508.409,026 421.865,467	8.349
883	508.409,026 421.865,467	884	508.403,095 421.862,672	6.557	884	508.403,095 421.862,672	885	508.400,288 421.861,257	3.143	885	508.400,288 421.861,257	886	508.392,699 421.858,415	8.104
886	508.392,699 421.858,415	887	508.361,602 421.846,11	33.44 3	887	508.361,602 421.846,11	888	508.342,759 421.839,941	19.82 7	888	508.342,759 421.839,941	889	508.309,336 421.829,256	35.08 9
889	508.309,336 421.829,256	890	508.289,159 421.825,945	20.44 7	890	508.289,159 421.825,945	891	508.284,395 421.827,096	4.901	891	508.284,395 421.827,096	892	508.276,786 421.829,66	8.029
892	508.276,786 421.829,66	893	508.269,273 421.833,401	8.393	893	508.269,273 421.833,401	894	508.264,502 421.836,443	5.658	894	508.264,502 421.836,443	895	508.261,179 421.838,379	3.846
895	508.261,179 421.838,379	896	508.258,604 421.842,102	4.527	896	508.258,604 421.842,102	897	508.248,149 421.847,476	11.75 5	897	508.248,149 421.847,476	898	508.238,741 421.848,629	9.478
898	508.238,741 421.848,629	899	508.229,012 421.847,245	9.827	899	508.229,012 421.847,245	900	508.217,38 421.844,343	11.98 9	900	508.217,38 421.844,343	901	508.207,467 421.839,344	11.10 2

Punct început	X / Y	Punct sfârșit	X / Y	Lungime segment	Punct început	X / Y	Punct sfârșit	X / Y	Lungime segment	Punct început	X / Y	Punct sfârșit	X / Y	Lungime segment
901	508.207,467 421.839,344	902	508.190,322 421.829,393	19.824	902	508.190,322 421.829,393	903	508.185,738 421.826,675	5.329	903	508.185,738 421.826,675	904	508.173,329 421.819,067	14.556
904	508.173,329 421.819,067	905	508.159,917 421.811,169	15.565	905	508.159,917 421.811,169	906	508.134,477 421.795,355	29.955	906	508.134,477 421.795,355	907	508.116,694 421.785,789	20.193
907	508.116,694 421.785,789	908	508.106,045 421.780,03	12.106	908	508.106,045 421.780,03	909	508.102,395 421.777,669	4.347	909	508.102,395 421.777,669	910	508.086,919 421.770,184	17.191
910	508.086,919 421.770,184	911	508.084,355 421.768,952	2.845	911	508.084,355 421.768,952	912	508.080,657 421.766,858	4.25	912	508.080,657 421.766,858	913	508.070,518 421.762,804	10.919
913	508.070,518 421.762,804	914	508.054,331 421.757,423	17.058	914	508.054,331 421.757,423	915	508.036,899 421.751,206	18.507	915	508.036,899 421.751,206	916	508.021,339 421.746,078	16.383
916	508.021,339 421.746,078	917	508.018,025 421.745,122	3.449	917	508.018,025 421.745,122	918	508.000,731 421.740,13	18.0	918	508.000,731 421.740,13	919	507.981,238 421.733,113	20.718
919	507.981,238 421.733,113	920	507.969,424 421.728,859	12.557	920	507.969,424 421.728,859	921	507.938,795 421.719,285	32.09	921	507.938,795 421.719,285	922	507.933,987 421.717,421	5.157
922	507.933,987 421.717,421	923	507.918,35 421.712,642	16.351	923	507.918,35 421.712,642	924	507.899,636 421.708,057	19.267	924	507.899,636 421.708,057	925	507.896,006 421.707,098	3.755
925	507.896,006 421.707,098	926	507.885,237 421.704,618	11.051	926	507.885,237 421.704,618	927	507.879,095 421.703,224	6.298	927	507.879,095 421.703,224	928	507.875,774 421.702,622	3.375
928	507.875,774 421.702,622	929	507.871,189 421.701,36	4.756	929	507.871,189 421.701,36	930	507.868,882 421.700,563	2.441	930	507.868,882 421.700,563	931	507.866,627 421.699,579	2.46
931	507.866,627 421.699,579	932	507.859,378 421.697,658	7.499	932	507.859,378 421.697,658	933	507.847,041 421.693,802	12.926	933	507.847,041 421.693,802	934	507.827,939 421.687,33	20.169
934	507.827,939 421.687,33	935	507.812,827 421.683,424	15.609	935	507.812,827 421.683,424	936	507.802,012 421.680,715	11.149	936	507.802,012 421.680,715	937	507.789,677 421.676,515	13.03
937	507.789,677 421.676,515	938	507.781,769 421.674,144	8.256	938	507.781,769 421.674,144	939	507.762,628 421.669,275	19.751	939	507.762,628 421.669,275	940	507.758,207 421.668,315	4.524
940	507.758,207 421.668,315	941	507.734,43 421.661,096	24.849	941	507.734,43 421.661,096	942	507.722,219 421.656,323	13.111	942	507.722,219 421.656,323	943	507.720,079 421.655,659	2.241
943	507.720,079 421.655,659	944	507.716,975 421.654,697	3.25	944	507.716,975 421.654,697	945	507.711,185 421.652,677	6.132	945	507.711,185 421.652,677	946	507.706,855 421.651,031	4.632
946	507.706,855 421.651,031	947	507.697,958 421.647,836	9.453	947	507.697,958 421.647,836	948	507.697,089 421.647,548	0.915	948	507.697,089 421.647,548	949	507.693,056 421.646,188	4.256
949	507.693,056 421.646,188	950	507.678,413 421.641,927	15.25	950	507.678,413 421.641,927	951	507.674,024 421.640,413	4.643	951	507.674,024 421.640,413	952	507.661,735 421.637,533	12.622
952	507.661,735 421.637,533	953	507.652,705 421.636,298	9.114	953	507.652,705 421.636,298	954	507.619,001 421.625,154	35.499	954	507.619,001 421.625,154	955	507.606,295 421.619,182	14.039
955	507.606,295 421.619,182	956	507.599,678 421.616,044	7.323	956	507.599,678 421.616,044	957	507.579,662 421.607,442	21.786	957	507.579,662 421.607,442	958	507.574,541 421.605,208	5.587
958	507.574,541 421.605,208	959	507.543,659 421.587,616	35.541	959	507.543,659 421.587,616	960	507.540,498 421.585,911	3.592	960	507.540,498 421.585,911	961	507.533,653 421.581,43	8.181
961	507.533,653 421.581,43	962	507.525,884 421.575,83	9.577	962	507.525,884 421.575,83	963	507.514,435 421.568,095	13.817	963	507.514,435 421.568,095	964	507.511,968 421.566,414	2.985
964	507.511,968 421.566,414	965	507.498,285 421.556,915	16.657	965	507.498,285 421.556,915	966	507.492,635 421.553,106	6.814	966	507.492,635 421.553,106	967	507.484,205 421.547,869	9.924
967	507.484,205 421.547,869	968	507.475,855 421.542,057	10.174	968	507.475,855 421.542,057	969	507.467,484 421.536,362	10.125	969	507.467,484 421.536,362	970	507.457,631 421.529,684	11.903
970	507.457,631 421.529,684	971	507.452,948 421.526,727	5.538	971	507.452,948 421.526,727	972	507.452,073 421.526,199	1.022	972	507.452,073 421.526,199	973	507.446,863 421.522,848	6.195
973	507.446,863 421.522,848	974	507.442,794 421.520,184	4.864	974	507.442,794 421.520,184	975	507.440,295 421.518,579	2.97	975	507.440,295 421.518,579	976	507.433,417 421.514,092	8.212
976	507.433,417 421.514,092	977	507.415,787 421.501,967	21.397	977	507.415,787 421.501,967	978	507.407,97 421.496,655	9.451	978	507.407,97 421.496,655	979	507.404,08 421.493,984	4.719
979	507.404,08 421.493,984	980	507.399,786 421.490,908	5.282	980	507.399,786 421.490,908	981	507.394,058 421.487,432	6.7	981	507.394,058 421.487,432	982	507.390,712 421.485,307	3.964
982	507.390,712 421.485,307	983	507.389,043 421.484,247	1.977	983	507.389,043 421.484,247	984	507.389,204 421.483,972	0.319	984	507.389,204 421.483,972	985	507.381,01 421.478,818	9.68
985	507.381,01 421.478,818	986	507.375,456 421.475,264	6.594	986	507.375,456 421.475,264	987	507.371,578 421.472,47	4.78	987	507.371,578 421.472,47	988	507.367,601 421.469,694	4.85
988	507.367,601 421.469,694	989	507.347,944 421.456,727	23.549	989	507.347,944 421.456,727	990	507.340,442 421.451,418	9.191	990	507.340,442 421.451,418	991	507.338,428 421.449,952	2.491
991	507.338,428 421.449,952	992	507.333,056 421.446,044	6.643	992	507.333,056 421.446,044	993	507.329,431 421.443,367	4.506	993	507.329,431 421.443,367	994	507.323,298 421.438,224	8.004
994	507.323,298 421.438,224	995	507.312,265 421.428,847	14.479	995	507.312,265 421.428,847	996	507.304,091 421.420,437	11.728	996	507.304,091 421.420,437	997	507.299,853 421.416,428	5.834
997	507.299,853 421.416,428	998	507.294,581 421.410,985	7.578	998	507.294,581 421.410,985	999	507.292,694 421.408,862	2.84	999	507.292,694 421.408,862	1000	507.283,788 421.399,833	12.682

Punct început	X / Y	Punct sfârșit	X / Y	Lungime segment	Punct început	X / Y	Punct sfârșit	X / Y	Lungime segment	Punct început	X / Y	Punct sfârșit	X / Y	Lungime segment
1000	507.283,788 421.399,833	1001	507.277,631 421.393,165	9.076	1001	507.277,631 421.393,165	1002	507.271,882 421.386,638	8.698	1002	507.271,882 421.386,638	1003	507.265,155 421.379,198	10.03
1003	507.265,155 421.379,198	1004	507.258,05 421.370,898	10.926	1004	507.258,05 421.370,898	1005	507.255,406 421.368,372	3.657	1005	507.255,406 421.368,372	1006	507.248,791 421.362,896	8.587
1006	507.248,791 421.362,896	1007	507.244,947 421.359,625	5.047	1007	507.244,947 421.359,625	1008	507.235,511 421.352,362	11.908	1008	507.235,511 421.352,362	1009	507.225,43 421.346,254	11.787
1009	507.225,43 421.346,254	1010	507.221,287 421.344,406	4.536	1010	507.221,287 421.344,406	1011	507.220,194 421.343,839	1.231	1011	507.220,194 421.343,839	1012	507.214,09 421.341,099	6.691
1012	507.214,09 421.341,099	1013	507.209,779 421.339,042	4.777	1013	507.209,779 421.339,042	1014	507.208,425 421.338,388	1.504	1014	507.208,425 421.338,388	1015	507.199,977 421.335,534	8.917
1015	507.199,977 421.335,534	1016	507.195,675 421.334,357	4.46	1016	507.195,675 421.334,357	1017	507.189,154 421.332,746	6.717	1017	507.189,154 421.332,746	1018	507.166,909 421.329,281	22.513
1018	507.166,909 421.329,281	1019	507.138,218 421.324,879	29.027	1019	507.138,218 421.324,879	1020	507.122,196 421.322,487	16.2	1020	507.122,196 421.322,487	1021	507.101,6 421.319,261	20.847
1021	507.101,6 421.319,261	1022	507.062,3 421.314,37	39.603	1022	507.062,3 421.314,37	1023	507.037,69 421.312,029	24.721	1023	507.037,69 421.312,029	1024	507.023,117 421.307,16	15.365
1024	507.023,117 421.307,16	1025	506.996,054 421.301,809	27.587	1025	506.996,054 421.301,809	1026	506.980,909 421.299,567	15.31	1026	506.980,909 421.299,567	1027	506.962,133 421.296,477	19.029
1027	506.962,133 421.296,477	1028	506.949,107 421.293,945	13.27	1028	506.949,107 421.293,945	1029	506.934,444 421.290,195	15.135	1029	506.934,444 421.290,195	1030	506.932,95 421.289,839	1.536
1030	506.932,95 421.289,839	1031	506.931,308 421.289,447	1.688	1031	506.931,308 421.289,447	1032	506.929,057 421.288,806	2.34	1032	506.929,057 421.288,806	1033	506.922,451 421.287,304	6.775
1033	506.922,451 421.287,304	1034	506.920,213 421.288,147	2.392	1034	506.920,213 421.288,147	1035	506.914,434 421.286,418	6.032	1035	506.914,434 421.286,418	1036	506.912,482 421.284,549	2.702
1036	506.912,482 421.284,549	1037	506.902,36 421.281,25	10.646	1037	506.902,36 421.281,25	1038	506.881,446 421.274,951	21.842	1038	506.881,446 421.274,951	1039	506.865,119 421.269,559	17.194
1039	506.865,119 421.269,559	1040	506.858,176 421.267,182	7.339	1040	506.858,176 421.267,182	1041	506.854,392 421.265,886	4.0	1041	506.854,392 421.265,886	1042	506.829,96 421.258,238	25.601
1042	506.829,96 421.258,238	1043	506.785,643 421.243,085	46.836	1043	506.785,643 421.243,085	1044	506.740,724 421.228,251	47.305	1044	506.740,724 421.228,251	1045	506.739,782 421.228,105	0.953
1045	506.739,782 421.228,105	1046	506.738,828 421.228,889	1.235	1046	506.738,828 421.228,889	1047	506.737,931 421.231,128	2.412	1047	506.737,931 421.231,128	1048	506.731,163 421.228,922	7.118
1048	506.731,163 421.228,922	1049	506.732,056 421.227,04	2.083	1049	506.732,056 421.227,04	1050	506.732,079 421.226,021	1.019	1050	506.732,079 421.226,021	1051	506.731,347 421.225,007	1.251
1051	506.731,347 421.225,007	1052	506.720,902 421.221,244	11.102	1052	506.720,902 421.221,244	1053	506.710,175 421.217,455	11.377	1053	506.710,175 421.217,455	1054	506.704,636 421.215,594	5.843
1054	506.704,636 421.215,594	1055	506.699,699 421.214,385	5.083	1055	506.699,699 421.214,385	1056	506.694,105 421.213,546	5.657	1056	506.694,105 421.213,546	1057	506.688,379 421.212,938	5.758
1057	506.688,379 421.212,938	1058	506.674,329 421.213,021	14.05	1058	506.674,329 421.213,021	1059	506.667,335 421.214,155	7.085	1059	506.667,335 421.214,155	1060	506.659,15 421.216,752	8.587
1060	506.659,15 421.216,752	1061	506.652,148 421.219,199	7.417	1061	506.652,148 421.219,199	1062	506.637,742 421.224,874	15.483	1062	506.637,742 421.224,874	1063	506.629,521 421.229,867	9.618
1063	506.629,521 421.229,867	1064	506.619,894 421.235,75	11.282	1064	506.619,894 421.235,75	1065	506.609,866 421.244,029	13.004	1065	506.609,866 421.244,029	1066	506.599,684 421.254,709	14.756
1066	506.599,684 421.254,709	1067	506.591,256 421.264,741	13.102	1067	506.591,256 421.264,741	1068	506.588,231 421.268,342	4.703	1068	506.588,231 421.268,342	1069	506.582,457 421.278,216	11.438
1069	506.582,457 421.278,216	1070	506.572,514 421.290,662	15.93	1070	506.572,514 421.290,662	1071	506.570,462 421.292,781	2.95	1071	506.570,462 421.292,781	1072	506.569,35 421.294,15	1.764
1072	506.569,35 421.294,15	1073	506.562,361 421.300,748	9.611	1073	506.562,361 421.300,748	1074	506.560,117 421.302,866	3.086	1074	506.560,117 421.302,866	1075	506.549,112 421.317,645	18.426
1075	506.549,112 421.317,645	1076	506.538,926 421.325,852	13.081	1076	506.538,926 421.325,852	1077	506.527,493 421.340,245	18.381	1077	506.527,493 421.340,245	1078	506.521,774 421.347,65	9.356
1078	506.521,774 421.347,65	1079	506.504,465 421.370,062	28.318	1079	506.504,465 421.370,062	1080	506.489,32 421.388,45	23.822	1080	506.489,32 421.388,45	1081	506.481,708 421.397,876	12.116
1081	506.481,708 421.397,876	1082	506.476,594 421.404,353	8.253	1082	506.476,594 421.404,353	1083	506.469,343 421.413,185	11.427	1083	506.469,343 421.413,185	1084	506.458,111 421.423,159	15.021
1084	506.458,111 421.423,159	1085	506.454,838 421.426,11	4.407	1085	506.454,838 421.426,11	1086	506.445,547 421.434,487	12.51	1086	506.445,547 421.434,487	1087	506.438,908 421.440,028	8.647
1087	506.438,908 421.440,028	1088	506.436,587 421.442,087	3.103	1088	506.436,587 421.442,087	1089	506.413,455 421.454,692	26.343	1089	506.413,455 421.454,692	1090	506.409,739 421.457,476	4.643
1090	506.409,739 421.457,476	1091	506.409,695 421.450,215	7.261										

** Lungimile segmentelor sunt determinate în planul de proiecție Stereo 70 și sunt rotunjite la 1 milimetru.

*** Distanța dintre puncte este formată din segmente cumulate ce sunt mai mici decât valoarea 1 milimetru.

**DATE DESPRE IMOBILUL NR. 4884**

Oficiul de Cadastru și Publicitate Imobiliară ARGES
Biroul de Cadastru și Publicitate Imobiliară Campulung

A. Partea I. Descrierea imobilului

TEREN Intravilan

Adresa: Loc. Pietroasa, Calea Pietroasa, Jud. Arges

Nr. Crt	Nr cadastral Nr. topografic	Suprafața* (mp)	Observații / Referințe
A1		11.098	Sector cadastral:0 Teren neimprejmuit;

B. Partea II. Proprietari și acte

Inscrieri privitoare la dreptul de proprietate și alte drepturi reale		Referințe
/		
Act Normativ nr. 447, din 16/05/2002 emis de GUVERNUL ROMANIEI (Adeverință nr.4419/25.08.2022 emisă de Primăria Comunei Valea Mare Pravăţ);		
B1	Intabulare, drept de PROPRIETATE, dobandit prin Lege, cota actuala 1/1, cota initiala 1/1 1) COMUNA VALEA MARE PRAVĂŢ-DOMENIUL PUBLIC , CIF:5010196	A1
Act Normativ nr. 17, din 07/03/2014 emis de Parlamentul Romaniei;		
B2	Imobil aflat sub incidenta art.3 alin.(1) din Legea 17/2014	A1

C. Partea III. SARCINI .

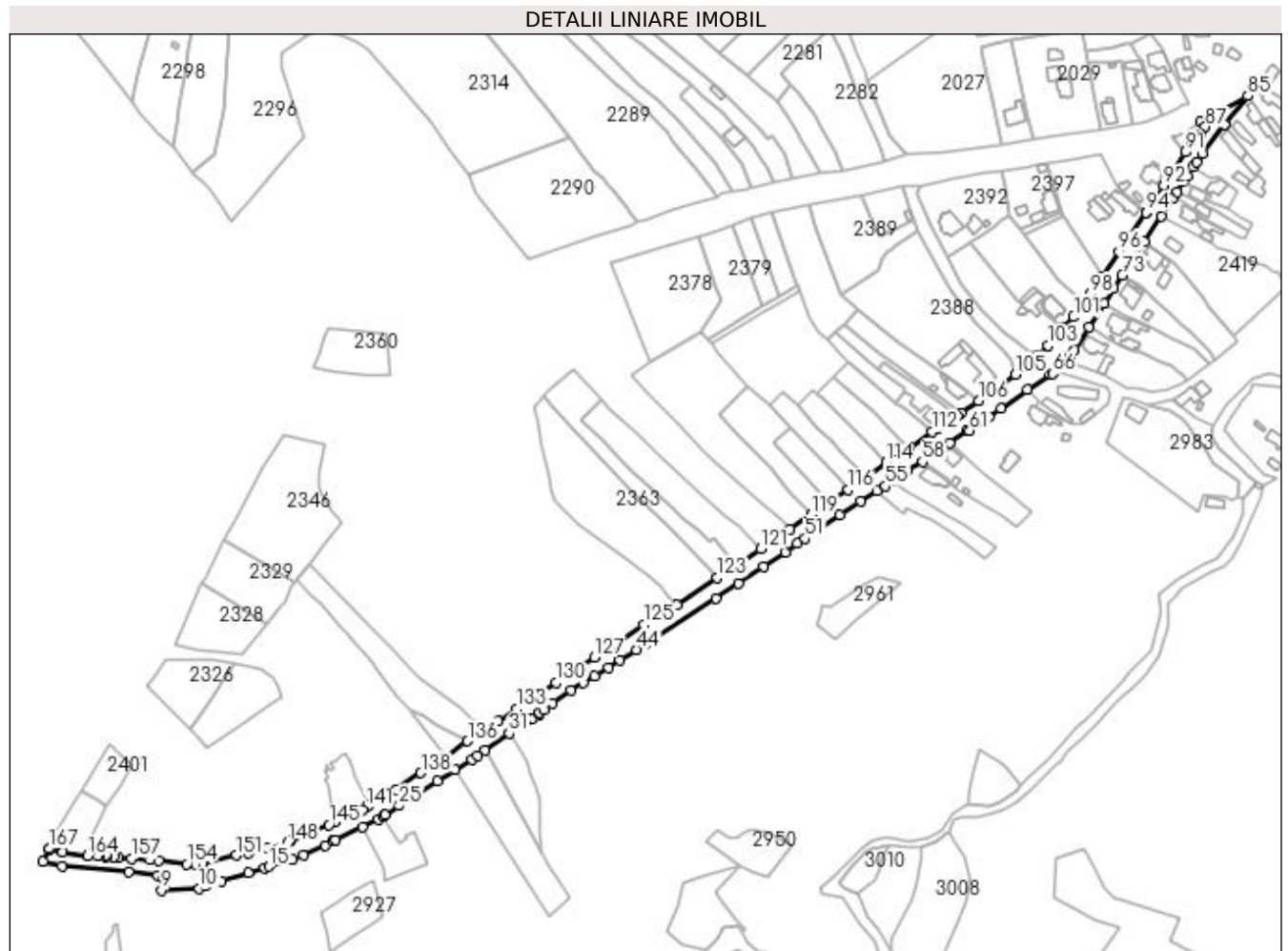
Inscrieri privind dezmembramintele dreptului de proprietate, drepturi reale de garanție și sarcini	Referințe
NU SUNT	

Anexa Nr. 1 La Partea I

Teren

Nr cadastral	Suprafața (mp)*	Observații / Referințe
	11.098	

* Suprafața este determinată în planul de proiecție Stereo 70.



Date referitoare la teren

Crt	Categorie folosință	Intravilan	Suprafața (mp)	Tarla	Parcelă	Nr. topo	Observații / Referințe
1	drum	DA	11.098	35	-	-	Poz.116,133 din H.G.R.447/2002; Imobil traversat de limita UAT VALEA MARE PRAVAT SI UAT CAMPULUNG

Lungime Segmente

1) Valorile lungimilor segmentelor sunt obținute din proiecție în plan.

Punct început	X / Y	Punct sfârșit	X / Y	Lungime segment	Punct început	X / Y	Punct sfârșit	X / Y	Lungime segment	Punct început	X / Y	Punct sfârșit	X / Y	Lungime segment
1	506.462,737 420.842,106	2	506.475,402 420.839,074	13.023	2	506.475,402 420.839,074	3	506.519,901 420.834,782	44.706	3	506.519,901 420.834,782	4	506.539,075 420.832,545	19.304
4	506.539,075 420.832,545	5	506.542,338 420.831,257	3.508	5	506.542,338 420.831,257	6	506.543,894 420.828,898	2.826	6	506.543,894 420.828,898	7	506.544,466 420.826,968	2.013
7	506.544,466 420.826,968	8	506.544,421 420.825,849	1.12	8	506.544,421 420.825,849	9	506.541,437 420.822,885	4.206	9	506.541,437 420.822,885	10	506.566,854 420.824,142	25.448
10	506.566,854 420.824,142	11	506.571,149 420.825,811	4.608	11	506.571,149 420.825,811	12	506.581,7 420.829,088	11.048	12	506.581,7 420.829,088	13	506.599,482 420.834,7	18.647
13	506.599,482 420.834,7	14	506.610,39 420.837,54	11.272	14	506.610,39 420.837,54	15	506.613,432 420.838,533	3.2	15	506.613,432 420.838,533	16	506.628,792 420.843,263	16.072

Punct început	X / Y	Punct sfârşit	X / Y	Lungime segment	Punct început	X / Y	Punct sfârşit	X / Y	Lungime segment	Punct început	X / Y	Punct sfârşit	X / Y	Lungime segment
16	506.628,792 420.843,263	17	506.636,1 420.845,978	7.796	17	506.636,1 420.845,978	18	506.650,416 420.852,804	15.86	18	506.650,416 420.852,804	19	506.655,727 420.855,46	5.938
19	506.655,727 420.855,46	20	506.657,6 420.856,131	1.99	20	506.657,6 420.856,131	21	506.675,558 420.864,809	19.945	21	506.675,558 420.864,809	22	506.686,012 420.869,908	11.631
22	506.686,012 420.869,908	23	506.689,58 420.872,088	4.181	23	506.689,58 420.872,088	24	506.690,369 420.872,775	1.046	24	506.690,369 420.872,775	25	506.699,826 420.879,072	11.362
25	506.699,826 420.879,072	26	506.725,245 420.895,473	30.251	26	506.725,245 420.895,473	27	506.737,438 420.902,847	14.249	27	506.737,438 420.902,847	28	506.748,34 420.909,99	13.034
28	506.748,34 420.909,99	29	506.752,1 420.912,48	4.51	29	506.752,1 420.912,48	30	506.757,172 420.916,028	6.19	30	506.757,172 420.916,028	31	506.773,264 420.927,283	19.637
31	506.773,264 420.927,283	32	506.784,078 420.934,575	13.043	32	506.784,078 420.934,575	33	506.787,97 420.937,08	4.628	33	506.787,97 420.937,08	34	506.788,949 420.937,105	0.979
34	506.788,949 420.937,105	35	506.793,378 420.940,028	5.307	35	506.793,378 420.940,028	36	506.793,604 420.940,885	0.886	36	506.793,604 420.940,885	37	506.796,271 420.942,806	3.287
37	506.796,271 420.942,806	38	506.802,274 420.947,348	7.528	38	506.802,274 420.947,348	39	506.814,36 420.955,692	14.687	39	506.814,36 420.955,692	40	506.822,842 420.960,749	9.875
40	506.822,842 420.960,749	41	506.830,18 420.965,349	8.661	41	506.830,18 420.965,349	42	506.839,294 420.971,009	10.728	42	506.839,294 420.971,009	43	506.847,008 420.976,103	9.244
43	506.847,008 420.976,103	44	506.857,958 420.982,952	12.916	44	506.857,958 420.982,952	45	506.863,594 420.986,473	6.645	45	506.863,594 420.986,473	46	506.910,897 421.017,003	56.3
46	506.910,897 421.017,003	47	506.926,113 421.026,845	18.122	47	506.926,113 421.026,845	48	506.942,73 421.038,22	20.137	48	506.942,73 421.038,22	49	506.957,383 421.047,827	17.522
49	506.957,383 421.047,827	50	506.965,109 421.053,549	9.614	50	506.965,109 421.053,549	51	506.970,249 421.056,967	6.173	51	506.970,249 421.056,967	52	506.993,539 421.072,7	28.106
52	506.993,539 421.072,7	53	507.007,319 421.081,538	16.371	53	507.007,319 421.081,538	54	507.018,386 421.088,596	13.126	54	507.018,386 421.088,596	55	507.023,684 421.091,798	6.19
55	507.023,684 421.091,798	56	507.028,306 421.095,261	5.775	56	507.028,306 421.095,261	57	507.038,417 421.101,806	12.044	57	507.038,417 421.101,806	58	507.048,475 421.107,951	11.787
58	507.048,475 421.107,951	59	507.066,487 421.120,612	22.017	59	507.066,487 421.120,612	60	507.077,847 421.128,353	13.747	60	507.077,847 421.128,353	61	507.079,875 421.128,627	2.046
61	507.079,875 421.128,627	62	507.092,758 421.137,587	15.692	62	507.092,758 421.137,587	63	507.100,908 421.143,33	9.97	63	507.100,908 421.143,33	64	507.118,372 421.155,996	21.574
64	507.118,372 421.155,996	65	507.133,674 421.166,073	18.322	65	507.133,674 421.166,073	66	507.135,144 421.166,45	1.518	66	507.135,144 421.166,45	67	507.146,155 421.174,302	13.524
67	507.146,155 421.174,302	68	507.147,166 421.178,351	4.173	68	507.147,166 421.178,351	69	507.149,865 421.182,356	4.83	69	507.149,865 421.182,356	70	507.159,333 421.197,398	17.774
70	507.159,333 421.197,398	71	507.169,828 421.213,456	19.183	71	507.169,828 421.213,456	72	507.175,72 421.223,195	11.383	72	507.175,72 421.223,195	73	507.181,662 421.232,135	10.735
73	507.181,662 421.232,135	74	507.196,515 421.254,273	26.659	74	507.196,515 421.254,273	75	507.207,691 421.271,177	20.264	75	507.207,691 421.271,177	76	507.215,939 421.283,818	15.094
76	507.215,939 421.283,818	77	507.218,429 421.287,358	4.328	77	507.218,429 421.287,358	78	507.222,66 421.294,723	8.494	78	507.222,66 421.294,723	79	507.225,208 421.298,106	4.235
79	507.225,208 421.298,106	80	507.228,834 421.303,923	6.855	80	507.228,834 421.303,923	81	507.230,93 421.307,421	4.078	81	507.230,93 421.307,421	82	507.234,751 421.312,851	6.64
82	507.234,751 421.312,851	83	507.250,037 421.331,959	24.47	83	507.250,037 421.331,959	84	507.249,669 421.332,123	0.403	84	507.249,669 421.332,123	85	507.265,294 421.351,281	24.722
85	507.265,294 421.351,281	86	507.233,818 421.334,162	35.83	86	507.233,818 421.334,162	87	507.237,007 421.330,707	4.702	87	507.237,007 421.330,707	88	507.233,442 421.326,052	5.863
88	507.233,442 421.326,052	89	507.229,963 421.323,963	4.058	89	507.229,963 421.323,963	90	507.228,313 421.321,61	2.874	90	507.228,313 421.321,61	91	507.223,483 421.313,914	9.086
91	507.223,483 421.313,914	92	507.209,314 421.291,76	26.298	92	507.209,314 421.291,76	93	507.197,848 421.273,713	21.381	93	507.197,848 421.273,713	94	507.197,536 421.273,836	0.335
94	507.197,536 421.273,836	95	507.185,109 421.255,853	21.859	95	507.185,109 421.255,853	96	507.179,358 421.247,627	10.037	96	507.179,358 421.247,627	97	507.168,535 421.231,46	19.455
97	507.168,535 421.231,46	98	507.160,431 421.219,404	14.527	98	507.160,431 421.219,404	99	507.155,873 421.213,942	7.114	99	507.155,873 421.213,942	100	507.156,229 421.213,377	0.668
100	507.156,229 421.213,377	101	507.149,25 421.204,232	11.504	101	507.149,25 421.204,232	102	507.142,277 421.196,85	10.155	102	507.142,277 421.196,85	103	507.132,098 421.185,119	15.532
103	507.132,098 421.185,119	104	507.125,671 421.178,757	9.043	104	507.125,671 421.178,757	105	507.110,523 421.166,024	19.789	105	507.110,523 421.166,024	106	507.085,863 421.148,455	30.278
106	507.085,863 421.148,455	107	507.074,011 421.140,594	14.222	107	507.074,011 421.140,594	108	507.071,494 421.138,647	3.182	108	507.071,494 421.138,647	109	507.069,477 421.137,1	2.542
109	507.069,477 421.137,1	110	507.064,717 421.133,782	5.802	110	507.064,717 421.133,782	111	507.059,016 421.130,36	6.649	111	507.059,016 421.130,36	112	507.054,775 421.127,887	4.909
112	507.054,775 421.127,887	113	507.039,701 421.117,593	18.254	113	507.039,701 421.117,593	114	507.024,454 421.107,195	18.455	114	507.024,454 421.107,195	115	507.011,003 421.097,648	16.495

Punct început	X / Y	Punct sfârșit	X / Y	Lungime segment	Punct început	X / Y	Punct sfârșit	X / Y	Lungime segment	Punct început	X / Y	Punct sfârșit	X / Y	Lungime segment
115	507.011,003 421.097,648	116	506.999,119 421.089,342	14.499	116	506.999,119 421.089,342	117	506.986,092 421.080,391	15.806	117	506.986,092 421.080,391	118	506.982,206 421.077,944	4.592
118	506.982,206 421.077,944	119	506.974,662 421.072,857	9.099	119	506.974,662 421.072,857	120	506.960,204 421.063,161	17.408	120	506.960,204 421.063,161	121	506.940,758 421.050,057	23.449
121	506.940,758 421.050,057	122	506.924,176 421.038,871	20.002	122	506.924,176 421.038,871	123	506.911,577 421.030,768	14.98	123	506.911,577 421.030,768	124	506.885,001 421.012,689	32.142
124	506.885,001 421.012,689	125	506.862,826 420.999,549	25.776	125	506.862,826 420.999,549	126	506.843,285 420.986,394	23.556	126	506.843,285 420.986,394	127	506.829,897 420.977,963	15.822
127	506.829,897 420.977,963	128	506.819,326 420.970,919	12.703	128	506.819,326 420.970,919	129	506.811,894 420.965,796	9.027	129	506.811,894 420.965,796	130	506.804,52 420.960,832	8.889
130	506.804,52 420.960,832	131	506.793,994 420.953,557	12.795	131	506.793,994 420.953,557	132	506.786,698 420.948,907	8.652	132	506.786,698 420.948,907	133	506.778,512 420.943,609	9.751
133	506.778,512 420.943,609	134	506.765,976 420.935,172	15.111	134	506.765,976 420.935,172	135	506.756,276 420.929,451	11.261	135	506.756,276 420.929,451	136	506.745,625 420.922,001	12.998
136	506.745,625 420.922,001	137	506.730,973 420.911,947	17.77	137	506.730,973 420.911,947	138	506.714,507 420.900,809	19.879	138	506.714,507 420.900,809	139	506.697,986 420.889,69	19.914
139	506.697,986 420.889,69	140	506.680,13 420.879,51	20.554	140	506.680,13 420.879,51	141	506.677,96 420.877,94	2.678	141	506.677,96 420.877,94	142	506.675,56 420.876,42	2.841
142	506.675,56 420.876,42	143	506.669,89 420.873,62	6.324	143	506.669,89 420.873,62	144	506.657,186 420.868,325	13.763	144	506.657,186 420.868,325	145	506.653,302 420.866,402	4.334
145	506.653,302 420.866,402	146	506.643,769 420.862,45	10.32	146	506.643,769 420.862,45	147	506.627,403 420.855,72	17.696	147	506.627,403 420.855,72	148	506.625,711 420.854,617	2.02
148	506.625,711 420.854,617	149	506.611,917 420.850,644	14.355	149	506.611,917 420.850,644	150	506.599,426 420.847,544	12.87	150	506.599,426 420.847,544	151	506.591,58 420.846,003	7.996
151	506.591,58 420.846,003	152	506.568,534 420.840,392	23.719	152	506.568,534 420.840,392	153	506.564,301 420.839,956	4.255	153	506.564,301 420.839,956	154	506.558,485 420.840,177	5.82
154	506.558,485 420.840,177	155	506.539,574 420.842,543	19.058	155	506.539,574 420.842,543	156	506.534,376 420.842,928	5.212	156	506.534,376 420.842,928	157	506.521,482 420.843,944	12.934
157	506.521,482 420.843,944	158	506.512,731 420.844,656	8.78	158	506.512,731 420.844,656	159	506.509,834 420.844,798	2.9	159	506.509,834 420.844,798	160	506.505,031 420.845,093	4.812
160	506.505,031 420.845,093	161	506.504,641 420.846,058	1.041	161	506.504,641 420.846,058	162	506.500,371 420.846,091	4.27	162	506.500,371 420.846,091	163	506.499,418 420.845,41	1.171
163	506.499,418 420.845,41	164	506.492,586 420.845,622	6.835	164	506.492,586 420.845,622	165	506.475,937 420.848,344	16.87	165	506.475,937 420.848,344	166	506.467,193 420.850,126	8.924
166	506.467,193 420.850,126	167	506.466,862 420.850,394	0.426	167	506.466,862 420.850,394	1	506.462,737 420.842,106	9.258					

** Lungimile segmentelor sunt determinate în planul de proiecție Stereo 70 și sunt rotunjite la 1 milimetru.

*** Distanța dintre puncte este formată din segmente cumulate ce sunt mai mici decât valoarea 1 milimetru.

**DATE DESPRE IMOBILUL NR. 4885**

Oficiul de Cadastru și Publicitate Imobiliară ARGES
Biroul de Cadastru și Publicitate Imobiliară Campulung

A. Partea I. Descrierea imobilului

TEREN Intravilan

Adresa: Loc. Pietroasa, Str Baraci V, Jud. Arges

Nr. Crt	Nr cadastral Nr. topografic	Suprafața* (mp)	Observații / Referințe
A1		524	Sector cadastral:0 Teren neimprejmuit;

B. Partea II. Proprietari și acte

Inscrieri privitoare la dreptul de proprietate și alte drepturi reale	Referințe
/	
Act Normativ nr. 7, din 13/03/1996 emis de PARLAMENT (art. 13 alin. 15);	
B1	Inscrierea provizorie, drept de PROPRIETATE, dobandit prin Lege, cota actuala 1/1, cota initiala 1/1
	1) COMUNA VALEA MARE PRAVĂȚ, CIF:5010196

C. Partea III. SARCINI .

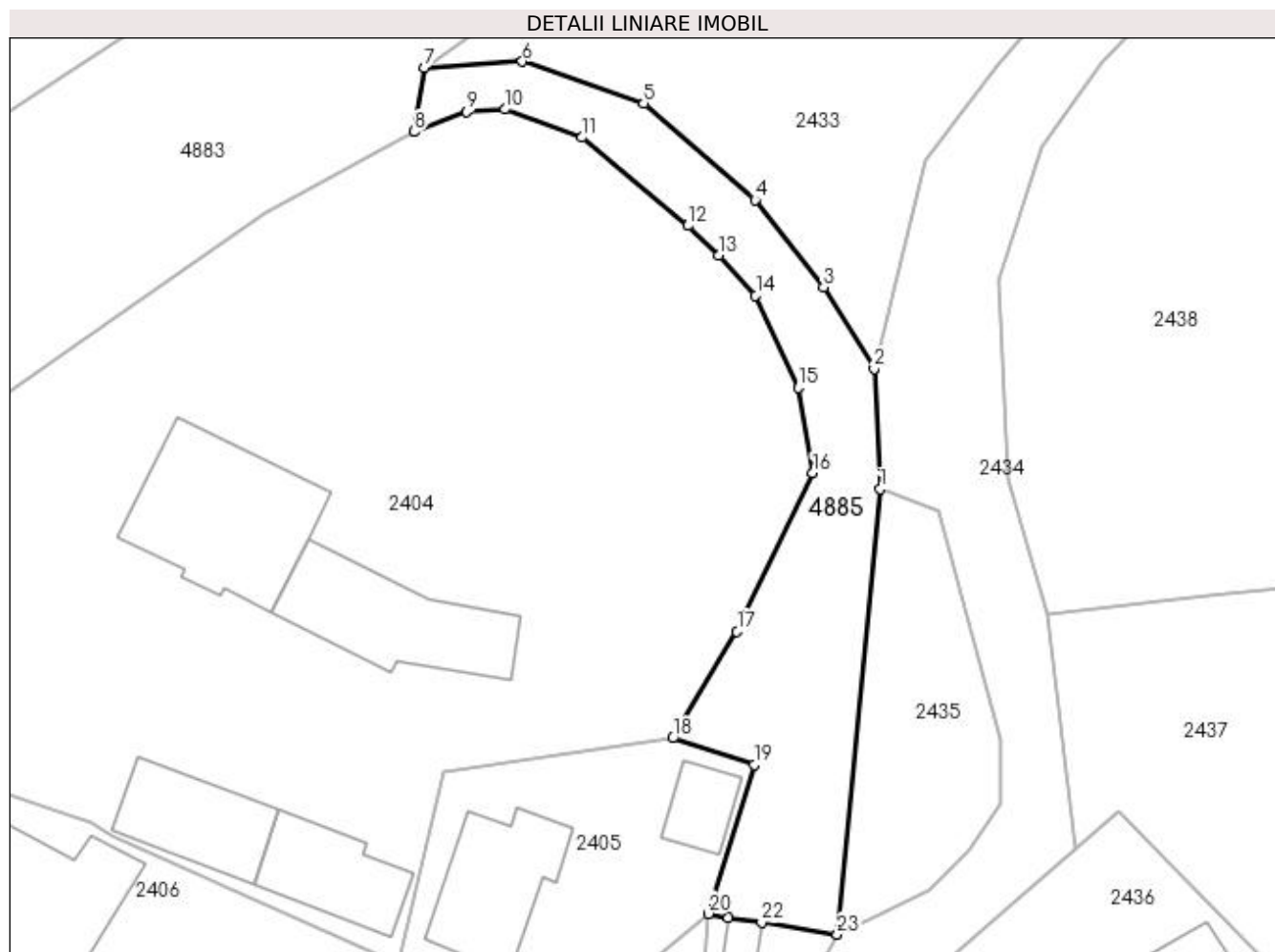
Inscrieri privind dezmembramintele dreptului de proprietate, drepturi reale de garanție și sarcini	Referințe
NU SUNT	

Anexa Nr. 1 La Partea I

Teren

Nr cadastral	Suprafața (mp)*	Observații / Referințe
	524	

* Suprafața este determinată în planul de proiecție Stereo 70.



Date referitoare la teren

Crt	Categorie folosință	Intra vilan	Suprafața (mp)	Tarla	Parcelă	Nr. topo	Observații / Referințe
1	drum	DA	524	26	Dc1485	-	

Lungime Segmente

1) Valorile lungimilor segmentelor sunt obținute din proiecție în plan.

Punct început	X / Y	Punct sfârșit	X / Y	Lungime segment (** (m)
1	507.423,846 421.435,709	2	507.423,415 421.444,701	9.002
3	507.419,614 421.450,776	4	507.414,511 421.457,271	8.26
5	507.406,203 421.464,487	6	507.397,145 421.467,615	9.583
7	507.389,808 421.467,128	8	507.389,062 421.462,378	4.808
9	507.392,972 421.463,863	10	507.395,857 421.464,047	2.891

Punct început	X / Y	Punct sfârșit	X / Y	Lungime segment (** (m)
2	507.423,415 421.444,701	3	507.419,614 421.450,776	7.166
4	507.414,511 421.457,271	5	507.406,203 421.464,487	11.004
6	507.397,145 421.467,615	7	507.389,808 421.467,128	7.353
8	507.389,062 421.462,378	9	507.392,972 421.463,863	4.183
10	507.395,857 421.464,047	11	507.401,591 421.461,942	6.108

Punct început	X / Y	Punct sfârșit	X / Y	Lungime segment (** (m)
11	507.401,591 421.461,942	12	507.409,515 421.455,36	10.301
13	507.411,832 421.453,159	14	507.414,572 421.450,143	4.075
15	507.417,763 421.443,275	16	507.418,837 421.436,921	6.444
17	507.413,157 421.425,083	18	507.408,36 421.417,13	9.288
19	507.414,437 421.415,127	20	507.411,038 421.404,029	11.607
21	507.412,509 421.403,745	22	507.415,003 421.403,367	2.522
23	507.420,639 421.402,486	1	507.423,846 421.435,709	33.377

Punct început	X / Y	Punct sfârșit	X / Y	Lungime segment (** (m)
12	507.409,515 421.455,36	13	507.411,832 421.453,159	3.196
14	507.414,572 421.450,143	15	507.417,763 421.443,275	7.573
16	507.418,837 421.436,921	17	507.413,157 421.425,083	13.13
18	507.408,36 421.417,13	19	507.414,437 421.415,127	6.399
20	507.411,038 421.404,029	21	507.412,509 421.403,745	1.498
22	507.415,003 421.403,367	23	507.420,639 421.402,486	5.704

** Lungimile segmentelor sunt determinate în planul de proiecție Stereo 70 și sunt rotunjite la 1 milimetru.

*** Distanța dintre puncte este formată din segmente cumulate ce sunt mai mici decât valoarea 1 milimetru.

**DATE DESPRE IMOBILUL NR. 4886**

Oficiul de Cadastru și Publicitate Imobiliară ARGES
Biroul de Cadastru și Publicitate Imobiliară Campulung

A. Partea I. Descrierea imobilului

TEREN Intravilan

Adresa: Loc. Valea Mare Pravat, Str Baraci, Jud. Arges, DC 133

Nr. Crt	Nr cadastral Nr. topografic	Suprafața* (mp)	Observații / Referințe
A1	82322	Din acte: 13.963 Masurata: 14.427	Sector cadastral:0 Teren neimprejmuit;

B. Partea II. Proprietari și acte

Inscrieri privitoare la dreptul de proprietate și alte drepturi reale	Referințe
22273 / 26/11/2020	
Act Normativ nr. 609bis, din 16/08/2002 emis de Guvernul Romaniei (act administrativ nr 5658 din 10.12.2020, emis de Primaria Valea Mare Pravat;act administrativ nr 5441 din 24.11.2020, emis de Primaria Valea Mare Pravat;act administrativ nr 5440 din 24.11.2020, emis de Primaria Valea Mare Pravat);	
B1	A1
Intabulare, drept de PROPRIETATE, dobandit prin Lege, cota actuala 1/1, cota initiala 1/1	
1) COMUNA VALEA MARE PRAVAT-DOMENIUL PUBLIC, CIF:5010196	

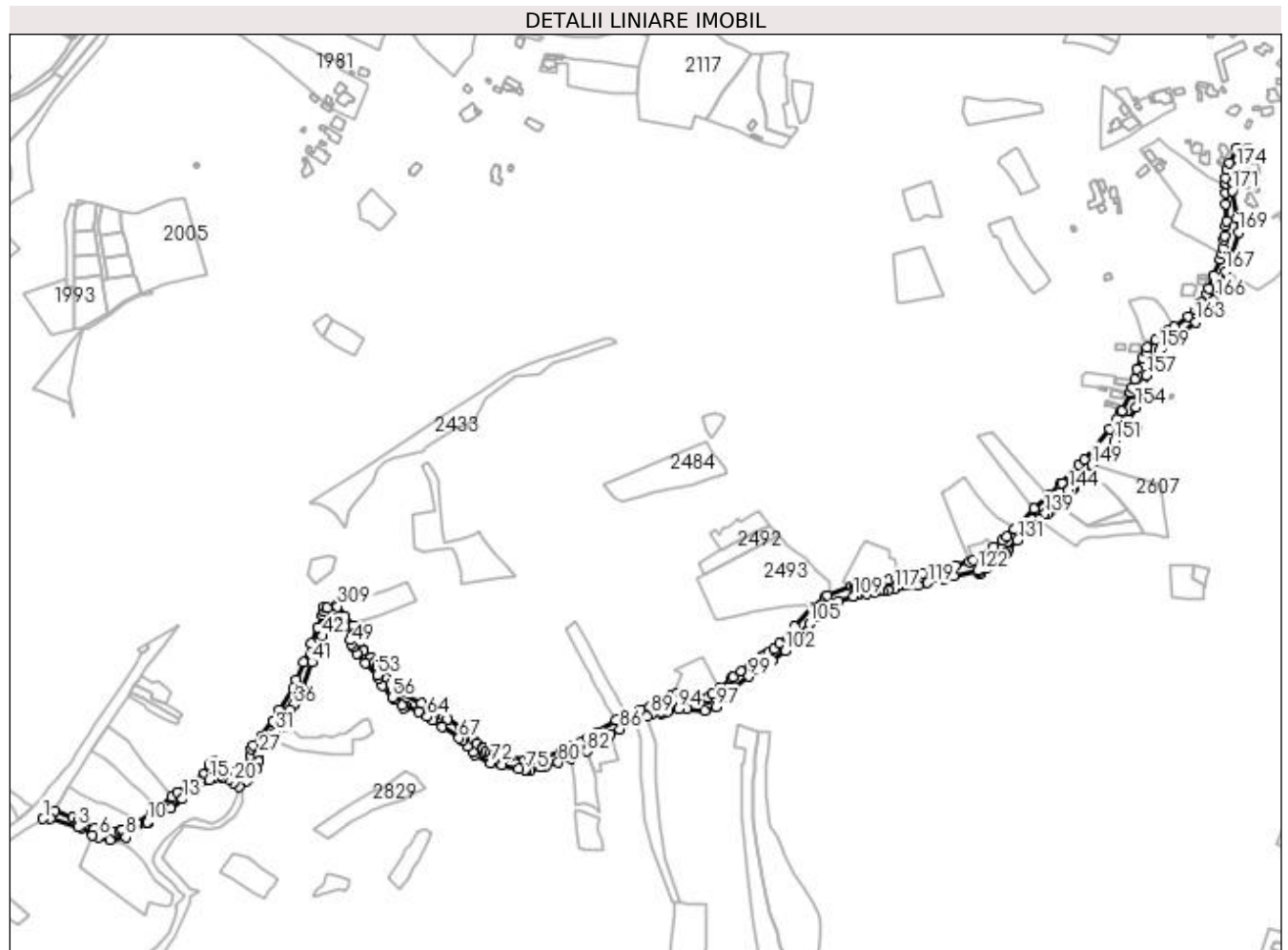
C. Partea III. SARCINI .

Inscrieri privind dezmembramintele dreptului de proprietate, drepturi reale de garanție și sarcini	Referințe
NU SUNT	

Anexa Nr. 1 La Partea I**Teren**

Nr cadastral	Suprafața (mp)*	Observații / Referințe
82322	Din acte: 13.963 Masurata: 14.427	

* Suprafața este determinată în planul de proiecție Stereo 70.

**Date referitoare la teren**

Crt	Categorie folosință	Intravilan	Suprafața (mp)	Tarla	Parcelă	Nr. topo	Observații / Referințe
1	drum	DA	14.427	17,21,24	DC 133	-	

Lungime Segmente

1) Valorile lungimilor segmentelor sunt obținute din proiecție în plan.

Punct început	X / Y	Punct sfârșit	X / Y	Lungime segment	Punct început	X / Y	Punct sfârșit	X / Y	Lungime segment	Punct început	X / Y	Punct sfârșit	X / Y	Lungime segment
1	507.135,144 421.166,45	2	507.142,205 421.166,663	7.064	2	507.142,205 421.166,663	3	507.168,596 421.158,539	27.613	3	507.168,596 421.158,539	4	507.171,123 421.157,58	2.703
4	507.171,123 421.157,58	5	507.182,662 421.151,003	13.282	5	507.182,662 421.151,003	6	507.188,501 421.148,939	6.193	6	507.188,501 421.148,939	7	507.199,08 421.145,965	10.989
7	507.199,08 421.145,965	8	507.214,308 421.148,965	15.521	8	507.214,308 421.148,965	9	507.221,831 421.155,44	9.926	9	507.221,831 421.155,44	10	507.234,68 421.163,335	15.081
10	507.234,68 421.163,335	11	507.235,46 421.162,486	1.153	11	507.235,46 421.162,486	12	507.256,948 421.176,685	25.755	12	507.256,948 421.176,685	13	507.268,536 421.185,385	14.49
13	507.268,536 421.185,385	14	507.278,888 421.193,705	13.281	14	507.278,888 421.193,705	15	507.293,999 421.203,78	18.162	15	507.293,999 421.203,78	16	507.298,329 421.205,535	4.672

Punct început	X / Y	Punct sfârșit	X / Y	Lungime segmen t	Punct început	X / Y	Punct sfârșit	X / Y	Lungime segmen t	Punct început	X / Y	Punct sfârșit	X / Y	Lungime segmen t
16	507.298,329 421.205,535	17	507.302,919 421.206,72	4.74	17	507.302,919 421.206,72	18	507.306,773 421.206,249	3.883	18	507.306,773 421.206,249	19	507.312,604 421.203,98	6.257
19	507.312,604 421.203,98	20	507.317,596 421.201,035	5.796	20	507.317,596 421.201,035	21	507.322,463 421.197,11	6.252	21	507.322,463 421.197,11	22	507.329,355 421.203,01	9.072
22	507.329,355 421.203,01	23	507.332,911 421.205,517	4.351	23	507.332,911 421.205,517	24	507.336,475 421.210,059	5.773	24	507.336,475 421.210,059	25	507.339,537 421.214,47	5.37
25	507.339,537 421.214,47	26	507.341,106 421.221,611	7.311	26	507.341,106 421.221,611	27	507.341,536 421.227,767	6.171	27	507.341,536 421.227,767	28	507.347,781 421.234,083	8.882
28	507.347,781 421.234,083	29	507.348,844 421.235,949	2.148	29	507.348,844 421.235,949	30	507.352,94 421.243,139	8.275	30	507.352,94 421.243,139	31	507.357,907 421.249,072	7.738
31	507.357,907 421.249,072	32	507.362,086 421.253,565	6.136	32	507.362,086 421.253,565	33	507.362,504 421.254,314	0.858	33	507.362,504 421.254,314	34	507.365,306 421.259,332	5.747
34	507.365,306 421.259,332	35	507.370,965 421.270,344	12.38 1	35	507.370,965 421.270,344	36	507.374,426 421.275,097	5.88	36	507.374,426 421.275,097	37	507.376,198 421.277,985	3.388
37	507.376,198 421.277,985	38	507.378,26 421.281,304	3.907	38	507.378,26 421.281,304	39	507.381,602 421.286,107	5.851	39	507.381,602 421.286,107	40	507.383,863 421.290,796	5.206
40	507.383,863 421.290,796	41	507.392,326 421.316,092	26.67 4	41	507.392,326 421.316,092	42	507.402,144 421.341,04	26.81	42	507.402,144 421.341,04	43	507.410,226 421.356,488	17.43 4
43	507.410,226 421.356,488	44	507.414,242 421.357,557	4.156	44	507.414,242 421.357,557	45	507.415,981 421.356,711	1.934	45	507.415,981 421.356,711	46	507.417,692 421.355,611	2.034
46	507.417,692 421.355,611	47	507.423,538 421.350,048	8.07	47	507.423,538 421.350,048	48	507.428,75 421.337,208	13.85 8	48	507.428,75 421.337,208	49	507.430,385 421.333,025	4.491
49	507.430,385 421.333,025	50	507.431,461 421.330,692	2.569	50	507.431,461 421.330,692	51	507.435,61 421.324,259	7.655	51	507.435,61 421.324,259	52	507.443,136 421.315,017	11.91 9
52	507.443,136 421.315,017	53	507.454,817 421.303,572	16.35 3	53	507.454,817 421.303,572	54	507.455,961 421.301,258	2.581	54	507.455,961 421.301,258	55	507.459,848 421.293,394	8.772
55	507.459,848 421.293,394	56	507.468,999 421.282,135	14.50 9	56	507.468,999 421.282,135	57	507.470,913 421.279,957	2.899	57	507.470,913 421.279,957	58	507.471,988 421.280,901	1.431
58	507.471,988 421.280,901	59	507.477,958 421.274,822	8.52	59	507.477,958 421.274,822	60	507.480,089 421.272,652	3.041	60	507.480,089 421.272,652	61	507.481,362 421.274,325	2.102
61	507.481,362 421.274,325	62	507.481,791 421.274,527	0.474	62	507.481,791 421.274,527	63	507.493,933 421.268,513	13.55	63	507.493,933 421.268,513	64	507.502,401 421.264,065	9.565
64	507.502,401 421.264,065	65	507.507,655 421.260,618	6.284	65	507.507,655 421.260,618	66	507.517,007 421.254,625	11.10 7	66	507.517,007 421.254,625	67	507.532,858 421.243,456	19.39 1
67	507.532,858 421.243,456	68	507.536,705 421.240,693	4.736	68	507.536,705 421.240,693	69	507.541,245 421.235,98	6.544	69	507.541,245 421.235,98	70	507.546,173 421.230,722	7.206
70	507.546,173 421.230,722	71	507.548,325 421.227,3	4.042	71	507.548,325 421.227,3	72	507.563,145 421.220,008	16.51 7	72	507.563,145 421.220,008	73	507.573,571 421.217,937	10.63
73	507.573,571 421.217,937	74	507.589,733 421.214,538	16.51 6	74	507.589,733 421.214,538	75	507.596,112 421.213,078	6.544	75	507.596,112 421.213,078	76	507.596,726 421.213,324	0.661
76	507.596,726 421.213,324	77	507.600,912 421.212,786	4.22	77	507.600,912 421.212,786	78	507.610,117 421.215,625	9.633	78	507.610,117 421.215,625	79	507.616,016 421.217,279	6.126
79	507.616,016 421.217,279	80	507.627,937 421.220,133	12.25 8	80	507.627,937 421.220,133	81	507.640,352 421.224,261	13.08 3	81	507.640,352 421.224,261	82	507.655,115 421.230,962	16.21 3
82	507.655,115 421.230,962	83	507.666,963 421.238,248	13.90 9	83	507.666,963 421.238,248	84	507.666,366 421.239,127	1.063	84	507.666,366 421.239,127	85	507.677,343 421.247,144	13.59 3
85	507.677,343 421.247,144	86	507.686,646 421.251,929	10.46 1	86	507.686,646 421.251,929	87	507.701,286 421.259,644	16.54 8	87	507.701,286 421.259,644	88	507.712,69 421.264,217	12.28 7
88	507.712,69 421.264,217	89	507.716,533 421.265,758	4.14	89	507.716,533 421.265,758	90	507.725,786 421.268,36	9.612	90	507.725,786 421.268,36	91	507.726,46 421.266,756	1.74
91	507.726,46 421.266,756	92	507.732,121 421.268,605	5.955	92	507.732,121 421.268,605	93	507.732,936 421.270,104	1.706	93	507.732,936 421.270,104	94	507.743,078 421.271,563	10.24 6
94	507.743,078 421.271,563	95	507.750,553 421.271,679	7.476	95	507.750,553 421.271,679	96	507.767,518 421.269,719	17.07 8	96	507.767,518 421.269,719	97	507.778,774 421.273,4	11.84 3
97	507.778,774 421.273,4	98	507.785,809 421.283,208	12.07	98	507.785,809 421.283,208	99	507.809,913 421.302,469	30.85 4	99	507.809,913 421.302,469	100	507.822,376 421.310,044	14.58 4
100	507.822,376 421.310,044	101	507.832,663 421.317,826	12.89 9	101	507.832,663 421.317,826	102	507.844,55 421.327,093	15.07 2	102	507.844,55 421.327,093	103	507.851,668 421.335,518	11.02 9
103	507.851,668 421.335,518	104	507.858,116 421.342,782	9.713	104	507.858,116 421.342,782	105	507.868,271 421.352,857	14.30 5	105	507.868,271 421.352,857	106	507.875,864 421.359,873	10.33 8
106	507.875,864 421.359,873	107	507.879,882 421.363,598	5.479	107	507.879,882 421.363,598	108	507.895,763 421.373,912	18.93 6	108	507.895,763 421.373,912	109	507.909,844 421.379,054	14.99
109	507.909,844 421.379,054	110	507.913,783 421.380,311	4.135	110	507.913,783 421.380,311	111	507.914,754 421.380,433	0.979	111	507.914,754 421.380,433	112	507.922,319 421.381,698	7.67
112	507.922,319 421.381,698	113	507.930,204 421.383,009	7.993	113	507.930,204 421.383,009	114	507.935,13 421.383,773	4.985	114	507.935,13 421.383,773	115	507.937,764 421.384,122	2.657

Punct început	X / Y	Punct sfârșit	X / Y	Lungime segment	Punct început	X / Y	Punct sfârșit	X / Y	Lungime segment	Punct început	X / Y	Punct sfârșit	X / Y	Lungime segment
115	507.937,764 421.384,122	116	507.943,21 421.385,036	5.522	116	507.943,21 421.385,036	117	507.949,023 421.385,928	5.881	117	507.949,023 421.385,928	118	507.971,848 421.389,692	23.133
118	507.971,848 421.389,692	119	507.980,95 421.391,793	9.341	119	507.980,95 421.391,793	120	507.997,008 421.395,943	16.586	120	507.997,008 421.395,943	121	508.006,169 421.398,183	9.431
121	508.006,169 421.398,183	122	508.028,653 421.403,432	23.089	122	508.028,653 421.403,432	123	508.029,112 421.401,946	1.555	123	508.029,112 421.401,946	124	508.030,815 421.400,042	2.554
124	508.030,815 421.400,042	125	508.036,68 421.405,45	7.978	125	508.036,68 421.405,45	126	508.039,66 421.408,16	4.028	126	508.039,66 421.408,16	127	508.047,56 421.415,34	10.675
127	508.047,56 421.415,34	128	508.053,737 421.420,452	8.018	128	508.053,737 421.420,452	129	508.055,586 421.419,721	1.988	129	508.055,586 421.419,721	130	508.057,695 421.422,299	3.331
130	508.057,695 421.422,299	131	508.066,973 421.432,689	13.93	131	508.066,973 421.432,689	132	508.074,04 421.440,125	10.258	132	508.074,04 421.440,125	133	508.078,611 421.444,857	6.579
133	508.078,611 421.444,857	134	508.080,705 421.443,966	2.276	134	508.080,705 421.443,966	135	508.083,183 421.445,616	2.977	135	508.083,183 421.445,616	136	508.084,573 421.447,628	2.445
136	508.084,573 421.447,628	137	508.084,04 421.449,589	2.032	137	508.084,04 421.449,589	138	508.086,989 421.452,326	4.023	138	508.086,989 421.452,326	139	508.092,896 421.457,81	8.06
139	508.092,896 421.457,81	140	508.095,285 421.457,07	2.501	140	508.095,285 421.457,07	141	508.098,641 421.461,48	5.542	141	508.098,641 421.461,48	142	508.097,847 421.462,836	1.571
142	508.097,847 421.462,836	143	508.102,841 421.467,859	7.083	143	508.102,841 421.467,859	144	508.116,138 421.480,66	18.457	144	508.116,138 421.480,66	145	508.118,142 421.479,745	2.203
145	508.118,142 421.479,745	146	508.121,261 421.482,693	4.292	146	508.121,261 421.482,693	147	508.120,33 421.484,474	2.01	147	508.120,33 421.484,474	148	508.128,506 421.493,005	11.816
148	508.128,506 421.493,005	149	508.137,626 421.504,527	14.695	149	508.137,626 421.504,527	150	508.147,554 421.515,177	14.56	150	508.147,554 421.515,177	151	508.159,507 421.527,484	17.156
151	508.159,507 421.527,484	152	508.168,696 421.541,013	16.355	152	508.168,696 421.541,013	153	508.172,957 421.547,502	7.763	153	508.172,957 421.547,502	154	508.180,177 421.559,862	14.314
154	508.180,177 421.559,862	155	508.183,914 421.569,673	10.499	155	508.183,914 421.569,673	156	508.187,667 421.580,895	11.833	156	508.187,667 421.580,895	157	508.190,311 421.589,744	9.236
157	508.190,311 421.589,744	158	508.196,748 421.604,765	16.342	158	508.196,748 421.604,765	159	508.202,225 421.613,854	10.612	159	508.202,225 421.613,854	160	508.205,506 421.617,592	4.974
160	508.205,506 421.617,592	161	508.212,156 421.623,047	8.601	161	508.212,156 421.623,047	162	508.220,781 421.628,948	10.45	162	508.220,781 421.628,948	163	508.237,088 421.640,773	20.143
163	508.237,088 421.640,773	164	508.250,612 421.651,527	17.279	164	508.250,612 421.651,527	165	508.254,065 421.660,945	10.031	165	508.254,065 421.660,945	166	508.256,136 421.663,888	3.599
166	508.256,136 421.663,888	167	508.265,511 421.689,509	27.282	167	508.265,511 421.689,509	168	508.270,686 421.701,066	12.663	168	508.270,686 421.701,066	169	508.278,372 421.726,669	26.732
169	508.278,372 421.726,669	170	508.276,266 421.740,502	13.992	170	508.276,266 421.740,502	171	508.272,275 421.766,432	26.235	171	508.272,275 421.766,432	172	508.273,106 421.774,249	7.861
172	508.273,106 421.774,249	173	508.273,887 421.780,775	6.573	173	508.273,887 421.780,775	174	508.276,317 421.788,598	8.192	174	508.276,317 421.788,598	175	508.283,445 421.801,812	15.014
175	508.283,445 421.801,812	176	508.287,13 421.806,944	6.318	176	508.287,13 421.806,944	177	508.276,921 421.807,429	10.221	177	508.276,921 421.807,429	178	508.269,452 421.792,857	16.375
178	508.269,452 421.792,857	179	508.266,89 421.786,777	6.598	179	508.266,89 421.786,777	180	508.265,949 421.778,188	8.64	180	508.265,949 421.778,188	181	508.265,673 421.773,5	4.696
181	508.265,673 421.773,5	182	508.265,688 421.772,031	1.469	182	508.265,688 421.772,031	183	508.265,588 421.764,571	7.461	183	508.265,588 421.764,571	184	508.265,603 421.753,851	10.72
184	508.265,603 421.753,851	185	508.266,416 421.737,576	16.295	185	508.266,416 421.737,576	186	508.265,767 421.732,891	4.73	186	508.265,767 421.732,891	187	508.264,673 421.723,396	9.558
187	508.264,673 421.723,396	188	508.264,066 421.719,056	4.382	188	508.264,066 421.719,056	189	508.263,367 421.711,334	7.754	189	508.263,367 421.711,334	190	508.262,336 421.706,048	5.386
190	508.262,336 421.706,048	191	508.260,831 421.701,14	5.134	191	508.260,831 421.701,14	192	508.254,509 421.685,287	17.067	192	508.254,509 421.685,287	193	508.250,052 421.672,828	13.232
193	508.250,052 421.672,828	194	508.248,093 421.668,057	5.158	194	508.248,093 421.668,057	195	508.242,952 421.659,746	9.773	195	508.242,952 421.659,746	196	508.240,399 421.656,432	4.183
196	508.240,399 421.656,432	197	508.237,133 421.652,712	4.95	197	508.237,133 421.652,712	198	508.229,986 421.646,238	9.643	198	508.229,986 421.646,238	199	508.216,519 421.636,184	16.806
199	508.216,519 421.636,184	200	508.210,529 421.632,445	7.061	200	508.210,529 421.632,445	201	508.207,325 421.630,422	3.789	201	508.207,325 421.630,422	202	508.198,951 421.624,203	10.431
202	508.198,951 421.624,203	203	508.190,852 421.616,793	10.977	203	508.190,852 421.616,793	204	508.189,495 421.612,569	4.437	204	508.189,495 421.612,569	205	508.186,323 421.606,887	6.507
205	508.186,323 421.606,887	206	508.181,427 421.595,766	12.151	206	508.181,427 421.595,766	207	508.178,795 421.586,547	9.587	207	508.178,795 421.586,547	208	508.176,277 421.578,625	8.313
208	508.176,277 421.578,625	209	508.174,644 421.573,486	5.392	209	508.174,644 421.573,486	210	508.175,009 421.572,912	0.68	210	508.175,009 421.572,912	211	508.166,558 421.555,816	19.071
211	508.166,558 421.555,816	212	508.165,951 421.556,01	0.637	212	508.165,951 421.556,01	213	508.161,994 421.548,402	8.576	213	508.161,994 421.548,402	214	508.155,1 421.538,929	11.716

Punct început	X / Y	Punct sfârşit	X / Y	Lungime segment	Punct început	X / Y	Punct sfârşit	X / Y	Lungime segment	Punct început	X / Y	Punct sfârşit	X / Y	Lungime segment
214	508.155,1 421.538,929	215	508.130,681 421.509,493	38.246	215	508.130,681 421.509,493	216	508.125,865 421.504,865	6.679	216	508.125,865 421.504,865	217	508.109,216 421.487,241	24.244
217	508.109,216 421.487,241	218	508.107,355 421.485,841	2.329	218	508.107,355 421.485,841	219	508.096,065 421.474,935	15.697	219	508.096,065 421.474,935	220	508.082,335 421.462,572	18.476
220	508.082,335 421.462,572	221	508.082,494 421.461,431	1.152	221	508.082,494 421.461,431	222	508.064,038 421.443,214	25.932	222	508.064,038 421.443,214	223	508.056,353 421.435,918	10.597
223	508.056,353 421.435,918	224	508.052,615 421.432,848	4.837	224	508.052,615 421.432,848	225	508.044,562 421.426,356	10.344	225	508.044,562 421.426,356	226	508.032,289 421.417,267	15.272
226	508.032,289 421.417,267	227	508.024,442 421.413,601	8.661	227	508.024,442 421.413,601	228	508.020,648 421.411,833	4.186	228	508.020,648 421.411,833	229	508.007,297 421.408,171	13.844
229	508.007,297 421.408,171	230	508.000,748 421.406,537	6.75	230	508.000,748 421.406,537	231	507.976,137 421.400,772	25.277	231	507.976,137 421.400,772	232	507.951,41 421.395,781	25.226
232	507.951,41 421.395,781	233	507.944,009 421.394,539	7.504	233	507.944,009 421.394,539	234	507.934,63 421.392,916	9.518	234	507.934,63 421.392,916	235	507.922,869 421.390,838	11.943
235	507.922,869 421.390,838	236	507.912,746 421.389,047	10.28	236	507.912,746 421.389,047	237	507.910,681 421.388,903	2.07	237	507.910,681 421.388,903	238	507.908,599 421.389,048	2.087
238	507.908,599 421.389,048	239	507.884,602 421.380,04	25.632	239	507.884,602 421.380,04	240	507.882,879 421.378,446	2.347	240	507.882,879 421.378,446	241	507.870,73 421.369,375	15.162
241	507.870,73 421.369,375	242	507.853,943 421.350,236	25.458	242	507.853,943 421.350,236	243	507.839,372 421.333,609	22.108	243	507.839,372 421.333,609	244	507.833,955 421.328,995	7.116
244	507.833,955 421.328,995	245	507.829,504 421.325,65	5.568	245	507.829,504 421.325,65	246	507.825,853 421.322,953	4.539	246	507.825,853 421.322,953	247	507.822,656 421.321,167	3.662
247	507.822,656 421.321,167	248	507.810,673 421.312,954	14.527	248	507.810,673 421.312,954	249	507.802,339 421.307,465	9.979	249	507.802,339 421.307,465	250	507.795,166 421.301,71	9.196
250	507.795,166 421.301,71	251	507.793,335 421.300,194	2.377	251	507.793,335 421.300,194	252	507.782,265 421.291,323	14.186	252	507.782,265 421.291,323	253	507.775,378 421.285,553	8.985
253	507.775,378 421.285,553	254	507.770,752 421.282,019	5.821	254	507.770,752 421.282,019	255	507.770,578 421.281,643	0.414	255	507.770,578 421.281,643	256	507.764,668 421.280,085	6.112
256	507.764,668 421.280,085	257	507.761,565 421.279,926	3.107	257	507.761,565 421.279,926	258	507.742,662 421.280,307	18.907	258	507.742,662 421.280,307	259	507.740,671 421.286,614	6.614
259	507.740,671 421.286,614	260	507.735,376 421.283,781	6.005	260	507.735,376 421.283,781	261	507.736,64 421.279,602	4.366	261	507.736,64 421.279,602	262	507.731,44 421.277,572	5.582
262	507.731,44 421.277,572	263	507.715,554 421.272,986	16.535	263	507.715,554 421.272,986	264	507.707,573 421.270,715	8.298	264	507.707,573 421.270,715	265	507.706,446 421.270,315	1.196
265	507.706,446 421.270,315	266	507.693,727 421.264,688	13.908	266	507.693,727 421.264,688	267	507.682,597 421.260,707	11.821	267	507.682,597 421.260,707	268	507.663,847 421.249,054	22.076
268	507.663,847 421.249,054	269	507.655,959 421.244,013	9.361	269	507.655,959 421.244,013	270	507.648,7 421.239,373	8.615	270	507.648,7 421.239,373	271	507.641,134 421.235,378	8.556
271	507.641,134 421.235,378	272	507.634,655 421.232,571	7.061	272	507.634,655 421.232,571	273	507.632,82 421.231,775	2.0	273	507.632,82 421.231,775	274	507.629,937 421.230,526	3.142
274	507.629,937 421.230,526	275	507.614,455 421.225,407	16.306	275	507.614,455 421.225,407	276	507.606,232 421.222,755	8.64	276	507.606,232 421.222,755	277	507.601,009 421.222,025	5.274
277	507.601,009 421.222,025	278	507.595,537 421.222,281	5.478	278	507.595,537 421.222,281	279	507.581,04 421.225,506	14.851	279	507.581,04 421.225,506	280	507.570,486 421.227,736	10.787
280	507.570,486 421.227,736	281	507.565,499 421.228,894	5.12	281	507.565,499 421.228,894	282	507.562,86 421.229,992	2.858	282	507.562,86 421.229,992	283	507.559,017 421.231,63	4.178
283	507.559,017 421.231,63	284	507.555,645 421.233,732	3.974	284	507.555,645 421.233,732	285	507.554,754 421.234,337	1.077	285	507.554,754 421.234,337	286	507.550,069 421.238,028	5.964
286	507.550,069 421.238,028	287	507.546,073 421.242,329	5.871	287	507.546,073 421.242,329	288	507.534,272 421.252,82	15.79	288	507.534,272 421.252,82	289	507.521,753 421.261,887	15.458
289	507.521,753 421.261,887	290	507.518,394 421.264,298	4.135	290	507.518,394 421.264,298	291	507.508,988 421.269,863	10.929	291	507.508,988 421.269,863	292	507.496,577 421.276,654	14.147
292	507.496,577 421.276,654	293	507.476,522 421.286,793	22.472	293	507.476,522 421.286,793	294	507.473,702 421.287,672	2.954	294	507.473,702 421.287,672	295	507.467,915 421.294,879	9.243
295	507.467,915 421.294,879	296	507.463,919 421.300,245	6.69	296	507.463,919 421.300,245	297	507.454,542 421.312,931	15.775	297	507.454,542 421.312,931	298	507.451,95 421.316,02	4.032
298	507.451,95 421.316,02	299	507.448,762 421.320,24	5.289	299	507.448,762 421.320,24	300	507.448,318 421.319,921	0.547	300	507.448,318 421.319,921	301	507.447,647 421.319,576	0.754
301	507.447,647 421.319,576	302	507.441,578 421.326,925	9.531	302	507.441,578 421.326,925	303	507.441,982 421.327,446	0.659	303	507.441,982 421.327,446	304	507.437,875 421.334,17	7.879
304	507.437,875 421.334,17	305	507.435,757 421.340,721	6.885	305	507.435,757 421.340,721	306	507.434,298 421.344,095	3.676	306	507.434,298 421.344,095	307	507.431,477 421.350,619	7.108
307	507.431,477 421.350,619	308	507.423,95 421.359,625	11.737	308	507.423,95 421.359,625	309	507.416,733 421.369,35	12.11	309	507.416,733 421.369,35	310	507.416,465 421.370,29	0.977
310	507.416,465 421.370,29	311	507.406,903 421.367,972	9.839	311	507.406,903 421.367,972	312	507.403,995 421.368,496	2.955	312	507.403,995 421.368,496	313	507.403,667 421.364,338	4.171

Punct început	X / Y	Punct sfârșit	X / Y	Lungime segment	Punct început	X / Y	Punct sfârșit	X / Y	Lungime segment	Punct început	X / Y	Punct sfârșit	X / Y	Lungime segment
313	507.403,667 421.364,338	314	507.403,489 421.364,35	0.178	314	507.403,489 421.364,35	315	507.402,117 421.361,16	3.473	315	507.402,117 421.361,16	316	507.397,799 421.349,427	12.502
316	507.397,799 421.349,427	317	507.391,613 421.334,004	16.617	317	507.391,613 421.334,004	318	507.383,913 421.315,887	19.685	318	507.383,913 421.315,887	319	507.377,536 421.299,332	17.741
319	507.377,536 421.299,332	320	507.374,279 421.290,879	9.059	320	507.374,279 421.290,879	321	507.361,088 421.270,508	24.269	321	507.361,088 421.270,508	322	507.355,159 421.259,814	12.228
322	507.355,159 421.259,814	323	507.344,038 421.245,641	18.015	323	507.344,038 421.245,641	324	507.336,242 421.236,965	11.664	324	507.336,242 421.236,965	325	507.334,655 421.232,74	4.513
325	507.334,655 421.232,74	326	507.333,729 421.226,631	6.179	326	507.333,729 421.226,631	327	507.327,425 421.215,488	12.803	327	507.327,425 421.215,488	328	507.326,704 421.214,669	1.091
328	507.326,704 421.214,669	329	507.322,299 421.211,816	5.248	329	507.322,299 421.211,816	330	507.318,913 421.210,844	3.523	330	507.318,913 421.210,844	331	507.315,327 421.210,898	3.586
331	507.315,327 421.210,898	332	507.307,882 421.212,601	7.637	332	507.307,882 421.212,601	333	507.303,658 421.213,861	4.408	333	507.303,658 421.213,861	334	507.302,647 421.214,478	1.184
334	507.302,647 421.214,478	335	507.298,467 421.221,223	7.935	335	507.298,467 421.221,223	336	507.294,47 421.217,966	5.156	336	507.294,47 421.217,966	337	507.295,052 421.215,493	2.541
337	507.295,052 421.215,493	338	507.289,671 421.210,11	7.611	338	507.289,671 421.210,11	339	507.263,994 421.191,44	31.747	339	507.263,994 421.191,44	340	507.258,589 421.187,479	6.701
340	507.258,589 421.187,479	341	507.243,441 421.175,64	19.226	341	507.243,441 421.175,64	342	507.239,576 421.172,888	4.745	342	507.239,576 421.172,888	343	507.224,194 421.162,045	18.82
343	507.224,194 421.162,045	344	507.219,508 421.159,226	5.469	344	507.219,508 421.159,226	345	507.211,106 421.155,652	9.131	345	507.211,106 421.155,652	346	507.208,726 421.155,044	2.456
346	507.208,726 421.155,044	347	507.201,62 421.154,669	7.116	347	507.201,62 421.154,669	348	507.192,054 421.156,481	9.736	348	507.192,054 421.156,481	349	507.184,346 421.157,172	7.739
349	507.184,346 421.157,172	350	507.169,406 421.165,307	17.011	350	507.169,406 421.165,307	351	507.163,289 421.167,856	6.627	351	507.163,289 421.167,856	352	507.146,155 421.174,302	18.306
352	507.146,155 421.174,302	1	507.135,144 421.166,45	13.524										

** Lungimile segmentelor sunt determinate în planul de proiecție Stereo 70 și sunt rotunjite la 1 milimetru.

*** Distanța dintre puncte este formată din segmente cumulate ce sunt mai mici decât valoarea 1 milimetru.

**DATE DESPRE IMOBILUL NR. 4887**

Oficiul de Cadastru și Publicitate Imobiliară ARGES
Biroul de Cadastru și Publicitate Imobiliară Campulung

A. Partea I. Descrierea imobilului

TEREN Intravilan

Adresa: Loc. Valea Mare Pravat, Jud. Arges, strada Baraci II, DC 136

Nr. Crt	Nr cadastral Nr. topografic	Suprafața* (mp)	Observații / Referințe
A1	82318	Din acte: 3.035 Masurata: 2.980	Sector cadastral:0 Teren neimprejmuit;

B. Partea II. Proprietari și acte

Inscrieri privitoare la dreptul de proprietate și alte drepturi reale	Referințe
22286 / 26/11/2020	
Act Normativ nr. 609bis, din 16/08/2002 emis de Guvernul Romaniei (act administrativ nr 5357 din 20.11.2020, emis de Primaria Valea Mare Pravat;act administrativ nr 5356 din 20.11.2020, emis de Primaria Valea Mare Pravat;act administrativ nr 5659 din 10.12.2020, emis de Primaria Valea Mare Pravat);	
B1	A1
Intabulare, drept de PROPRIETATE, dobandit prin Lege, cota actuala 1/1, cota initiala 1/1	
1) COMUNA VALEA MARE PRAVAT-DOMENIUL PUBLIC, CIF:5010196	

C. Partea III. SARCINI .

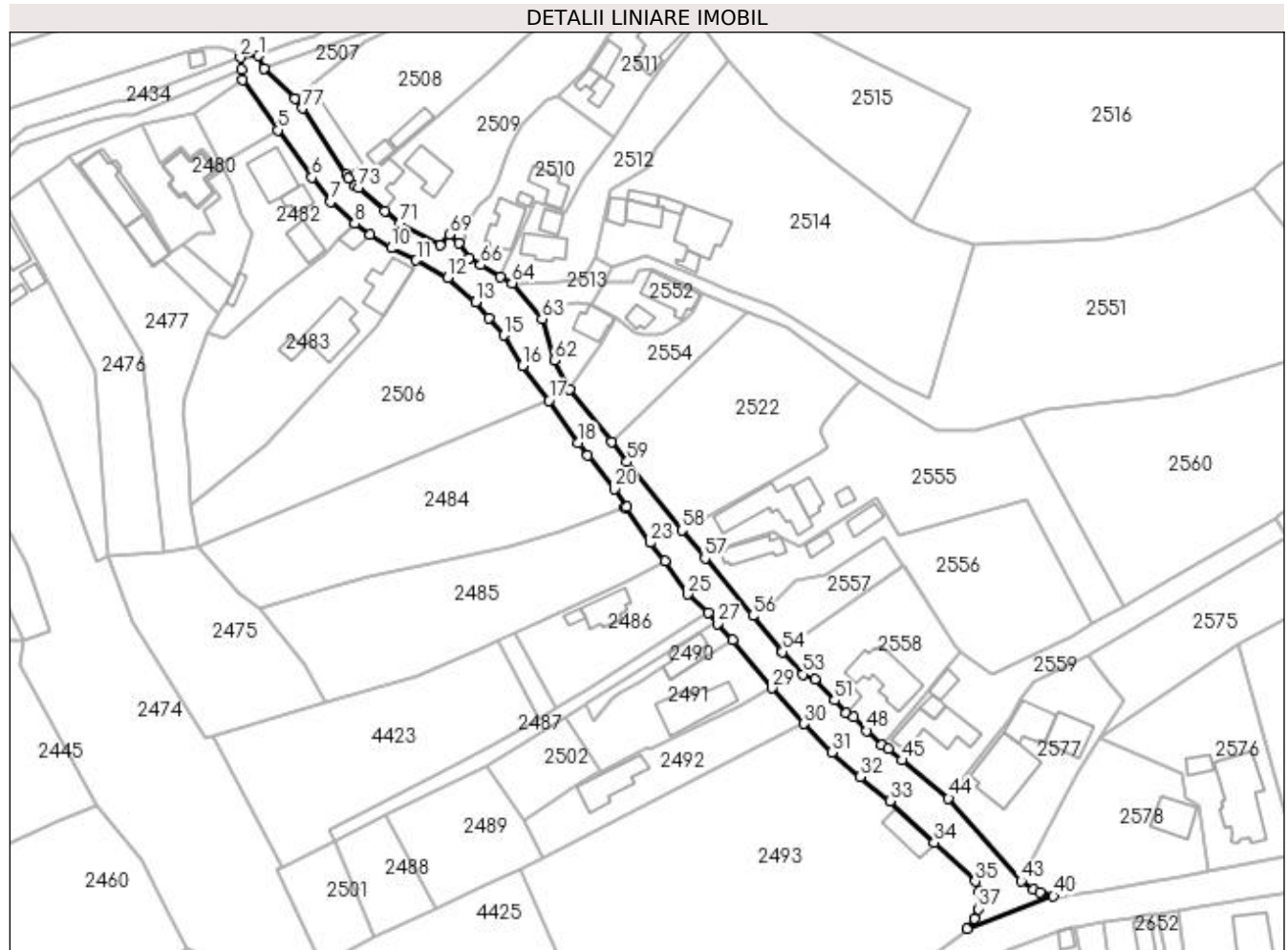
Inscrieri privind dezmembramintele dreptului de proprietate, drepturi reale de garanție și sarcini	Referințe
NU SUNT	

Anexa Nr. 1 La Partea I

Teren

Nr cadastral	Suprafața (mp)*	Observații / Referințe
82318	Din acte: 3.035 Masurata: 2.980	

* Suprafața este determinată în planul de proiecție Stereo 70.



Date referitoare la teren

Crt	Categorie folosință	Intravilan	Suprafața (mp)	Tarla	Parcelă	Nr. topo	Observații / Referințe
1	drum	DA	2.980	16	873	-	

Lungime Segmente

1) Valorile lungimilor segmentelor sunt obținute din proiecție în plan.

Punct început	X / Y	Punct sfârșit	X / Y	Lungime segment
1	507.687,836 421.622,284	2	507.682,709 421.621,744	5.155
2	507.682,709 421.621,744	3	507.683,084 421.618,589	3.177
3	507.683,084 421.618,589	4	507.683,431 421.615,676	2.934
4	507.683,431 421.615,676	5	507.693,099 421.601,663	17.025
5	507.693,099 421.601,663	6	507.702,619 421.588,505	16.241
6	507.702,619 421.588,505	7	507.707,878 421.581,763	8.551
7	507.707,878 421.581,763	8	507.714,513 421.575,707	8.983
8	507.714,513 421.575,707	9	507.718,752 421.572,595	5.259
9	507.718,752 421.572,595	10	507.724,589 421.568,876	6.921
10	507.724,589 421.568,876	11	507.731,599 421.565,529	7.768
11	507.731,599 421.565,529	12	507.740,338 421.560,66	10.004
12	507.740,338 421.560,66	13	507.748,029 421.553,875	10.256
13	507.748,029 421.553,875	14	507.751,703 421.549,536	5.686
14	507.751,703 421.549,536	15	507.755,827 421.544,723	6.338
15	507.755,827 421.544,723	16	507.761,13 421.536,263	9.985

Punct început	X / Y	Punct sfârșit	X / Y	Lungime segment	Punct început	X / Y	Punct sfârșit	X / Y	Lungime segment	Punct început	X / Y	Punct sfârșit	X / Y	Lungime segment
16	507.761,13 421.536,263	17	507.768,388 421.526,577	12.104	17	507.768,388 421.526,577	18	507.776,63 421.514,822	14.357	18	507.776,63 421.514,822	19	507.779,222 421.511,389	4.302
19	507.779,222 421.511,389	20	507.786,57 421.502,039	11.892	20	507.786,57 421.502,039	21	507.790,054 421.497,143	6.009	21	507.790,054 421.497,143	22	507.789,622 421.496,823	0.538
22	507.789,622 421.496,823	23	507.796,641 421.487,118	11.977	23	507.796,641 421.487,118	24	507.800,611 421.481,991	6.484	24	507.800,611 421.481,991	25	507.806,995 421.472,832	11.164
25	507.806,995 421.472,832	26	507.812,674 421.467,584	7.733	26	507.812,674 421.467,584	27	507.815,331 421.464,679	3.937	27	507.815,331 421.464,679	28	507.819,406 421.460,129	6.108
28	507.819,406 421.460,129	29	507.830,403 421.446,811	17.271	29	507.830,403 421.446,811	30	507.839,295 421.436,869	13.338	30	507.839,295 421.436,869	31	507.846,993 421.428,96	11.037
31	507.846,993 421.428,96	32	507.854,911 421.422,14	10.45	32	507.854,911 421.422,14	33	507.863,236 421.415,476	10.664	33	507.863,236 421.415,476	34	507.875,492 421.403,918	16.846
34	507.875,492 421.403,918	35	507.886,912 421.393,142	15.702	35	507.886,912 421.393,142	36	507.888,059 421.390,284	3.08	36	507.888,059 421.390,284	37	507.887,663 421.385,533	4.767
37	507.887,663 421.385,533	38	507.886,518 421.382,779	2.983	38	507.886,518 421.382,779	39	507.884,602 421.380,04	3.343	39	507.884,602 421.380,04	40	507.908,599 421.389,048	25.632
40	507.908,599 421.389,048	41	507.904,819 421.390,073	3.917	41	507.904,819 421.390,073	42	507.902,98 421.391,015	2.066	42	507.902,98 421.391,015	43	507.899,571 421.393,289	4.098
43	507.899,571 421.393,289	44	507.879,445 421.416,216	30.507	44	507.879,445 421.416,216	45	507.866,515 421.426,767	16.689	45	507.866,515 421.426,767	46	507.862,779 421.429,998	4.939
46	507.862,779 421.429,998	47	507.860,831 421.431,006	2.193	47	507.860,831 421.431,006	48	507.856,768 421.434,931	5.649	48	507.856,768 421.434,931	49	507.853,107 421.438,676	5.237
49	507.853,107 421.438,676	50	507.850,907 421.439,886	2.511	50	507.850,907 421.439,886	51	507.847,732 421.443,366	4.711	51	507.847,732 421.443,366	52	507.842,305 421.449,302	8.043
52	507.842,305 421.449,302	53	507.838,972 421.450,606	3.579	53	507.838,972 421.450,606	54	507.833,336 421.456,833	8.399	54	507.833,336 421.456,833	55	507.833,105 421.457,113	0.363
55	507.833,105 421.457,113	56	507.825,076 421.466,839	12.612	56	507.825,076 421.466,839	57	507.811,795 421.482,83	20.787	57	507.811,795 421.482,83	58	507.805,361 421.490,577	10.07
58	507.805,361 421.490,577	59	507.790,121 421.509,568	24.35	59	507.790,121 421.509,568	60	507.785,764 421.515,063	7.013	60	507.785,764 421.515,063	61	507.774,167 421.529,689	18.666
61	507.774,167 421.529,689	62	507.769,901 421.537,76	9.129	62	507.769,901 421.537,76	63	507.766,516 421.549,206	11.936	63	507.766,516 421.549,206	64	507.758,211 421.559,225	13.014
64	507.758,211 421.559,225	65	507.754,852 421.560,946	3.774	65	507.754,852 421.560,946	66	507.749,487 421.564,198	6.274	66	507.749,487 421.564,198	67	507.746,306 421.566,181	3.748
67	507.746,306 421.566,181	68	507.743,419 421.570,223	4.967	68	507.743,419 421.570,223	69	507.740,79 421.572,596	3.542	69	507.740,79 421.572,596	70	507.738,13 421.569,65	3.969
70	507.738,13 421.569,65	71	507.727,025 421.575,804	12.696	71	507.727,025 421.575,804	72	507.723,015 421.579,277	5.305	72	507.723,015 421.579,277	73	507.715,553 421.585,749	9.878
73	507.715,553 421.585,749	74	507.714,67 421.586,219	1.0	74	507.714,67 421.586,219	75	507.712,801 421.588,266	2.772	75	507.712,801 421.588,266	76	507.712,243 421.589,236	1.119
76	507.712,243 421.589,236	77	507.699,896 421.607,686	22.2	77	507.699,896 421.607,686	78	507.698,0 421.610,519	3.409	78	507.698,0 421.610,519	79	507.689,368 421.618,789	11.954
79	507.689,368 421.618,789	1	507.687,836 421.622,284	3.816										

** Lungimile segmentelor sunt determinate în planul de proiecție Stereo 70 și sunt rotunjite la 1 milimetru.

*** Distanța dintre puncte este formată din segmente cumulate ce sunt mai mici decât valoarea 1 milimetru.

**DATE DESPRE IMOBILUL NR. 4888**

Oficiul de Cadastru și Publicitate Imobiliară ARGES
Biroul de Cadastru și Publicitate Imobiliară Campulung

A. Partea I. Descrierea imobilului

TEREN Intravilan

Adresa: Loc. Valea Mare Pravat, Jud. Arges

Nr. Crt	Nr cadastral Nr. topografic	Suprafața* (mp)	Observații / Referințe
A1		8.281	Sector cadastral:0 Teren neimprejmuit;

Construcții

Crt	Nr cadastral Nr. topografic	Adresa	Observații / Referințe
A1.1		Loc. Valea Mare Pravat, Jud. Arges	Nr. niveluri:1; S. construita la sol:17 mp; S. construita desfasurata:17 mp;

B. Partea II. Proprietari și acte

Inscrieri privitoare la dreptul de proprietate și alte drepturi reale		Referințe
/		
Act Normativ nr. 7, din 13/03/1996 emis de PARLAMENT (art. 13 alin. 15);		
B1	Inscrierea provizorie, drept de PROPRIETATE, dobandit prin Lege, cota actuala 1/1, cota initiala 1/1 1) COMUNA VALEA MARE PRAVĂȚ, CIF:5010196	A1, A1.1

C. Partea III. SARCINI .

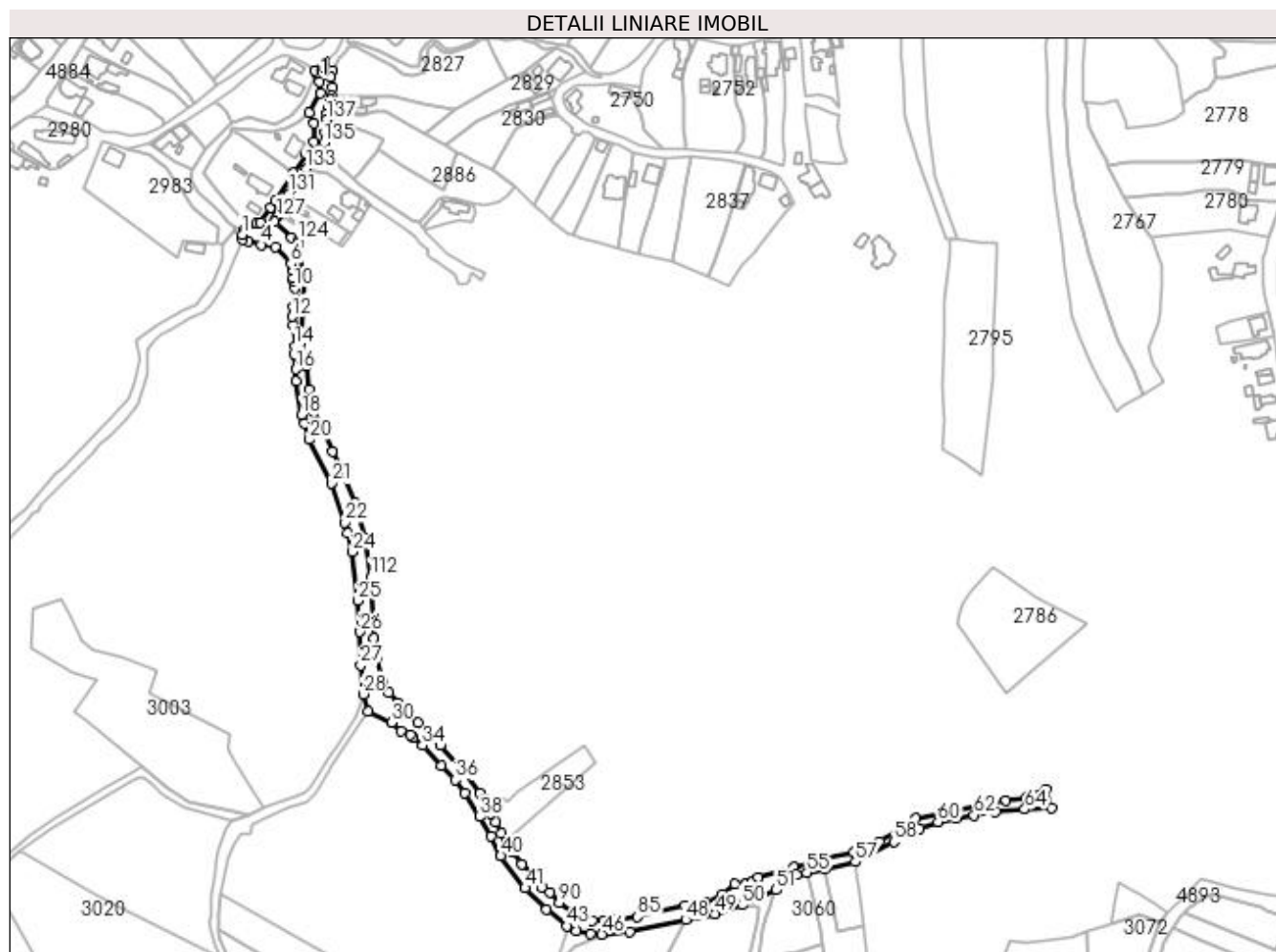
Inscrieri privind dezmembramintele dreptului de proprietate, drepturi reale de garanție și sarcini	Referințe
NU SUNT	

Anexa Nr. 1 La Partea I

Teren

Nr cadastral	Suprafața (mp)*	Observații / Referințe
	8.281	

* Suprafața este determinată în planul de proiecție Stereo 70.



Date referitoare la teren

Crt	Categorie folosință	Intra vilan	Suprafața (mp)	Tarla	Parcelă	Nr. topo	Observații / Referințe
1	drum	DA	8.281	22	Dc1412,1456	-	

Date referitoare la construcții

Crt	Număr	Destinație construcție	Supraf. (mp)	Situație juridică	Observații / Referințe
A1.1		construcții industriale și edilitare	17	Cu acte	Nr. niveluri:1; S. construita la sol:17 mp; S. construita desfasurata:17 mp;

Lungime Segmente

1) Valorile lungimilor segmentelor sunt obținute din proiecție în plan.

Punct început	X / Y	Punct sfârșit	X / Y	Lungime segment	Punct început	X / Y	Punct sfârșit	X / Y	Lungime segment	Punct început	X / Y	Punct sfârșit	X / Y	Lungime segment
1	507.274,844 421.089,687	2	507.275,081 421.086,43	3.266	2	507.275,081 421.086,43	3	507.278,548 421.085,157	3.693	3	507.278,548 421.085,157	4	507.286,973 421.082,784	8.753
4	507.286,973 421.082,784	5	507.296,449 421.081,183	9.61	5	507.296,449 421.081,183	6	507.306,773 421.070,274	15.02	6	507.306,773 421.070,274	7	507.307,65 421.066,145	4.221
7	507.307,65 421.066,145	8	507.308,216 421.061,165	5.012	8	507.308,216 421.061,165	9	507.308,408 421.059,476	1.7	9	507.308,408 421.059,476	10	507.309,329 421.054,453	5.107
10	507.309,329 421.054,453	11	507.308,261 421.042,278	12.22	11	507.308,261 421.042,278	12	507.307,593 421.035,687	6.625	12	507.307,593 421.035,687	13	507.307,885 421.030,179	5.516

Punct început	X / Y	Punct sfârșit	X / Y	Lungime segment	Punct început	X / Y	Punct sfârșit	X / Y	Lungime segment	Punct început	X / Y	Punct sfârșit	X / Y	Lungime segment
13	507.307,885 421.030,179	14	507.309,11 421.016,254	13.979	14	507.309,11 421.016,254	15	507.308,872 421.011,219	5.041	15	507.308,872 421.011,219	16	507.309,801 421.001,145	10.117
16	507.309,801 421.001,145	17	507.310,051 420.993,309	7.84	17	507.310,051 420.993,309	18	507.313,595 420.971,168	22.423	18	507.313,595 420.971,168	19	507.315,48 420.965,724	5.761
19	507.315,48 420.965,724	20	507.318,889 420.955,029	11.225	20	507.318,889 420.955,029	21	507.333,127 420.926,645	31.755	21	507.333,127 420.926,645	22	507.342,271 420.900,816	27.4
22	507.342,271 420.900,816	23	507.343,93 420.893,851	7.16	23	507.343,93 420.893,851	24	507.347,126 420.881,423	12.832	24	507.347,126 420.881,423	25	507.350,779 420.849,574	32.058
25	507.350,779 420.849,574	26	507.352,053 420.828,878	20.735	26	507.352,053 420.828,878	27	507.352,474 420.807,099	21.783	27	507.352,474 420.807,099	28	507.354,134 420.788,189	18.983
28	507.354,134 420.788,189	29	507.357,088 420.776,821	11.746	29	507.357,088 420.776,821	30	507.372,739 420.769,468	17.292	30	507.372,739 420.769,468	31	507.379,031 420.763,978	8.35
31	507.379,031 420.763,978	32	507.384,807 420.761,758	6.188	32	507.384,807 420.761,758	33	507.386,927 420.759,93	2.799	33	507.386,927 420.759,93	34	507.393,243 420.754,483	8.34
34	507.393,243 420.754,483	35	507.405,167 420.740,957	18.031	35	507.405,167 420.740,957	36	507.414,645 420.731,938	13.083	36	507.414,645 420.731,938	37	507.420,863 420.723,431	10.537
37	507.420,863 420.723,431	38	507.430,295 420.707,724	18.321	38	507.430,295 420.707,724	39	507.437,985 420.695,004	14.864	39	507.437,985 420.695,004	40	507.444,309 420.682,102	14.369
40	507.444,309 420.682,102	41	507.460,373 420.661,092	26.448	41	507.460,373 420.661,092	42	507.474,219 420.646,851	19.862	42	507.474,219 420.646,851	43	507.487,861 420.635,994	17.435
43	507.487,861 420.635,994	44	507.493,727 420.632,718	6.719	44	507.493,727 420.632,718	45	507.503,371 420.630,959	9.803	45	507.503,371 420.630,959	46	507.510,714 420.630,639	7.35
46	507.510,714 420.630,639	47	507.528,864 420.632,396	18.235	47	507.528,864 420.632,396	48	507.565,73 420.640,039	37.65	48	507.565,73 420.640,039	49	507.584,751 420.644,046	19.438
49	507.584,751 420.644,046	50	507.602,854 420.649,972	19.048	50	507.602,854 420.649,972	51	507.625,148 420.659,703	24.325	51	507.625,148 420.659,703	52	507.628,724 420.663,752	5.402
52	507.628,724 420.663,752	53	507.633,113 420.667,542	5.799	53	507.633,113 420.667,542	54	507.638,518 420.669,656	5.804	54	507.638,518 420.669,656	55	507.645,114 420.671,179	6.77
55	507.645,114 420.671,179	56	507.657,051 420.673,398	12.141	56	507.657,051 420.673,398	57	507.677,096 420.678,11	20.591	57	507.677,096 420.678,11	58	507.702,157 420.691,425	28.379
58	507.702,157 420.691,425	59	507.719,152 420.700,029	19.049	59	507.719,152 420.700,029	60	507.731,128 420.704,456	12.768	60	507.731,128 420.704,456	61	507.742,974 420.706,613	12.041
61	507.742,974 420.706,613	62	507.754,943 420.708,793	12.166	62	507.754,943 420.708,793	63	507.769,06 420.710,94	14.279	63	507.769,06 420.710,94	64	507.788,183 420.712,759	19.209
64	507.788,183 420.712,759	65	507.805,911 420.713,604	17.748	65	507.805,911 420.713,604	66	507.802,038 420.726,022	13.008	66	507.802,038 420.726,022	67	507.801,24 420.724,764	1.49
67	507.801,24 420.724,764	68	507.797,787 420.721,87	4.505	68	507.797,787 420.721,87	69	507.788,947 420.720,333	8.973	69	507.788,947 420.720,333	70	507.775,956 420.718,553	13.112
70	507.775,956 420.718,553	71	507.733,983 420.710,367	42.764	71	507.733,983 420.710,367	72	507.716,854 420.706,759	17.505	72	507.716,854 420.706,759	73	507.708,83 420.700,236	10.341
73	507.708,83 420.700,236	74	507.692,895 420.691,476	18.184	74	507.692,895 420.691,476	75	507.675,955 420.684,427	18.348	75	507.675,955 420.684,427	76	507.657,217 420.680,426	19.16
76	507.657,217 420.680,426	77	507.636,382 420.674,678	21.613	77	507.636,382 420.674,678	78	507.613,387 420.667,789	24.005	78	507.613,387 420.667,789	79	507.609,857 420.665,578	4.165
79	507.609,857 420.665,578	80	507.605,497 420.664,077	4.611	80	507.605,497 420.664,077	81	507.597,842 420.663,656	7.667	81	507.597,842 420.663,656	82	507.589,887 420.656,83	10.482
82	507.589,887 420.656,83	83	507.578,946 420.651,265	12.275	83	507.578,946 420.651,265	84	507.565,102 420.649,483	13.958	84	507.565,102 420.649,483	85	507.534,191 420.642,059	31.79
85	507.534,191 420.642,059	86	507.520,185 420.640,186	14.131	86	507.520,185 420.640,186	87	507.511,763 420.639,363	8.462	87	507.511,763 420.639,363	88	507.504,56 420.639,718	7.212
88	507.504,56 420.639,718	89	507.495,289 420.642,691	9.736	89	507.495,289 420.642,691	90	507.482,842 420.651,615	15.316	90	507.482,842 420.651,615	91	507.476,543 420.658,151	9.077
91	507.476,543 420.658,151	92	507.471,718 420.661,27	5.745	92	507.471,718 420.661,27	93	507.469,436 420.665,499	4.805	93	507.469,436 420.665,499	94	507.465,817 420.669,215	5.187
94	507.465,817 420.669,215	95	507.457,989 420.676,517	10.705	95	507.457,989 420.676,517	96	507.452,108 420.684,71	10.085	96	507.452,108 420.684,71	97	507.448,068 420.691,381	7.799
97	507.448,068 420.691,381	98	507.444,608 420.697,093	6.678	98	507.444,608 420.697,093	99	507.441,075 420.703,959	7.722	99	507.441,075 420.703,959	100	507.438,076 420.709,778	6.546
100	507.438,076 420.709,778	101	507.436,838 420.712,392	2.892	101	507.436,838 420.712,392	102	507.433,739 420.718,935	7.24	102	507.433,739 420.718,935	103	507.430,833 420.723,487	5.401
103	507.430,833 420.723,487	104	507.420,457 420.736,667	16.774	104	507.420,457 420.736,667	105	507.404,893 420.754,911	23.981	105	507.404,893 420.754,911	106	507.390,276 420.769,257	20.481
106	507.390,276 420.769,257	107	507.377,065 420.782,153	18.462	107	507.377,065 420.782,153	108	507.370,917 420.789,062	9.248	108	507.370,917 420.789,062	109	507.367,359 420.795,472	7.331
109	507.367,359 420.795,472	110	507.362,977 420.811,789	16.895	110	507.362,977 420.811,789	111	507.361,247 420.824,754	13.08	111	507.361,247 420.824,754	112	507.358,983 420.864,872	40.182

Punct început	X / Y	Punct sfârșit	X / Y	Lungime segment	Punct început	X / Y	Punct sfârșit	X / Y	Lungime segment	Punct început	X / Y	Punct sfârșit	X / Y	Lungime segment
112	507.358,983 420.864,872	113	507.355,4 420.890,443	25.821	113	507.355,4 420.890,443	114	507.348,839 420.913,516	23.988	114	507.348,839 420.913,516	115	507.334,28 420.947,314	36.8
115	507.334,28 420.947,314	116	507.321,87 420.972,878	28.417	116	507.321,87 420.972,878	117	507.318,631 420.988,014	15.479	117	507.318,631 420.988,014	118	507.316,845 421.003,46	15.549
118	507.316,845 421.003,46	119	507.313,202 421.018,726	15.695	119	507.313,202 421.018,726	120	507.314,34 421.047,062	28.359	120	507.314,34 421.047,062	121	507.315,274 421.060,339	13.31
121	507.315,274 421.060,339	122	507.312,038 421.075,141	15.152	122	507.312,038 421.075,141	123	507.310,971 421.083,11	8.04	123	507.310,971 421.083,11	124	507.311,222 421.085,143	2.048
124	507.311,222 421.085,143	125	507.307,06 421.087,766	4.92	125	507.307,06 421.087,766	126	507.296,178 421.097,862	14.844	126	507.296,178 421.097,862	127	507.297,392 421.100,733	3.117
127	507.297,392 421.100,733	128	507.298,148 421.102,268	1.711	128	507.298,148 421.102,268	129	507.299,285 421.104,578	2.575	129	507.299,285 421.104,578	130	507.302,093 421.110,03	6.133
130	507.302,093 421.110,03	131	507.305,169 421.116,096	6.801	131	507.305,169 421.116,096	132	507.308,118 421.120,922	5.656	132	507.308,118 421.120,922	133	507.316,577 421.132,706	14.506
133	507.316,577 421.132,706	134	507.322,67 421.139,647	9.236	134	507.322,67 421.139,647	135	507.328,578 421.149,696	11.657	135	507.328,578 421.149,696	136	507.329,087 421.156,172	6.496
136	507.329,087 421.156,172	137	507.330,087 421.164,864	8.749	137	507.330,087 421.164,864	138	507.330,202 421.169,067	4.205	138	507.330,202 421.169,067	139	507.331,281 421.172,788	3.874
139	507.331,281 421.172,788	140	507.332,485 421.177,958	5.308	140	507.332,485 421.177,958	141	507.333,126 421.180,731	2.846	141	507.333,126 421.180,731	142	507.333,806 421.185,959	5.272
142	507.333,806 421.185,959	143	507.332,929 421.192,862	6.958	143	507.332,929 421.192,862	144	507.333,826 421.196,837	4.075	144	507.333,826 421.196,837	145	507.330,165 421.195,752	3.818
145	507.330,165 421.195,752	146	507.328,269 421.199,343	4.061	146	507.328,269 421.199,343	147	507.329,355 421.203,01	3.824	147	507.329,355 421.203,01	148	507.322,463 421.197,11	9.072
148	507.322,463 421.197,11	149	507.323,641 421.195,019	2.4	149	507.323,641 421.195,019	150	507.325,571 421.189,871	5.498	150	507.325,571 421.189,871	151	507.326,3 421.182,058	7.847
151	507.326,3 421.182,058	152	507.318,77 421.169,123	14.967	152	507.318,77 421.169,123	153	507.321,891 421.162,399	7.413	153	507.321,891 421.162,399	154	507.321,468 421.150,553	11.854
154	507.321,468 421.150,553	155	507.316,759 421.142,272	9.526	155	507.316,759 421.142,272	156	507.308,452 421.130,051	14.777	156	507.308,452 421.130,051	157	507.296,199 421.111,721	22.048
157	507.296,199 421.111,721	158	507.293,231 421.107,399	5.243	158	507.293,231 421.107,399	159	507.286,902 421.097,511	11.74	159	507.286,902 421.097,511	160	507.284,358 421.096,864	2.625
160	507.284,358 421.096,864	161	507.275,896 421.092,542	9.502	161	507.275,896 421.092,542	1	507.274,844 421.089,687	3.043					

** Lungimile segmentelor sunt determinate în planul de proiecție Stereo 70 și sunt rotunjite la 1 milimetru.

*** Distanța dintre puncte este formată din segmente cumulate ce sunt mai mici decât valoarea 1 milimetru.

**DATE DESPRE IMOBILUL NR. 4889**

Oficiul de Cadastru și Publicitate Imobiliară ARGES
Biroul de Cadastru și Publicitate Imobiliară Campulung

A. Partea I. Descrierea imobilului

TEREN Intravilan

Adresa: Loc. Valea Mare Pravat, Str Baraci Iv, Jud. Arges

Nr. Crt	Nr cadastral Nr. topografic	Suprafața* (mp)	Observații / Referințe
A1		6.041	Sector cadastral:0 Teren neimprejmuit;

B. Partea II. Proprietari și acte

Inscrieri privitoare la dreptul de proprietate și alte drepturi reale	Referințe
/	
Act Normativ nr. 7, din 13/03/1996 emis de PARLAMENT (art. 13 alin. 15);	
B1	A1
Inscrierea provizorie, drept de PROPRIETATE, dobandit prin Lege, cota actuala 1/1, cota initiala 1/1 1) COMUNA VALEA MARE PRAVĂȚ, CIF:5010196	

C. Partea III. SARCINI .

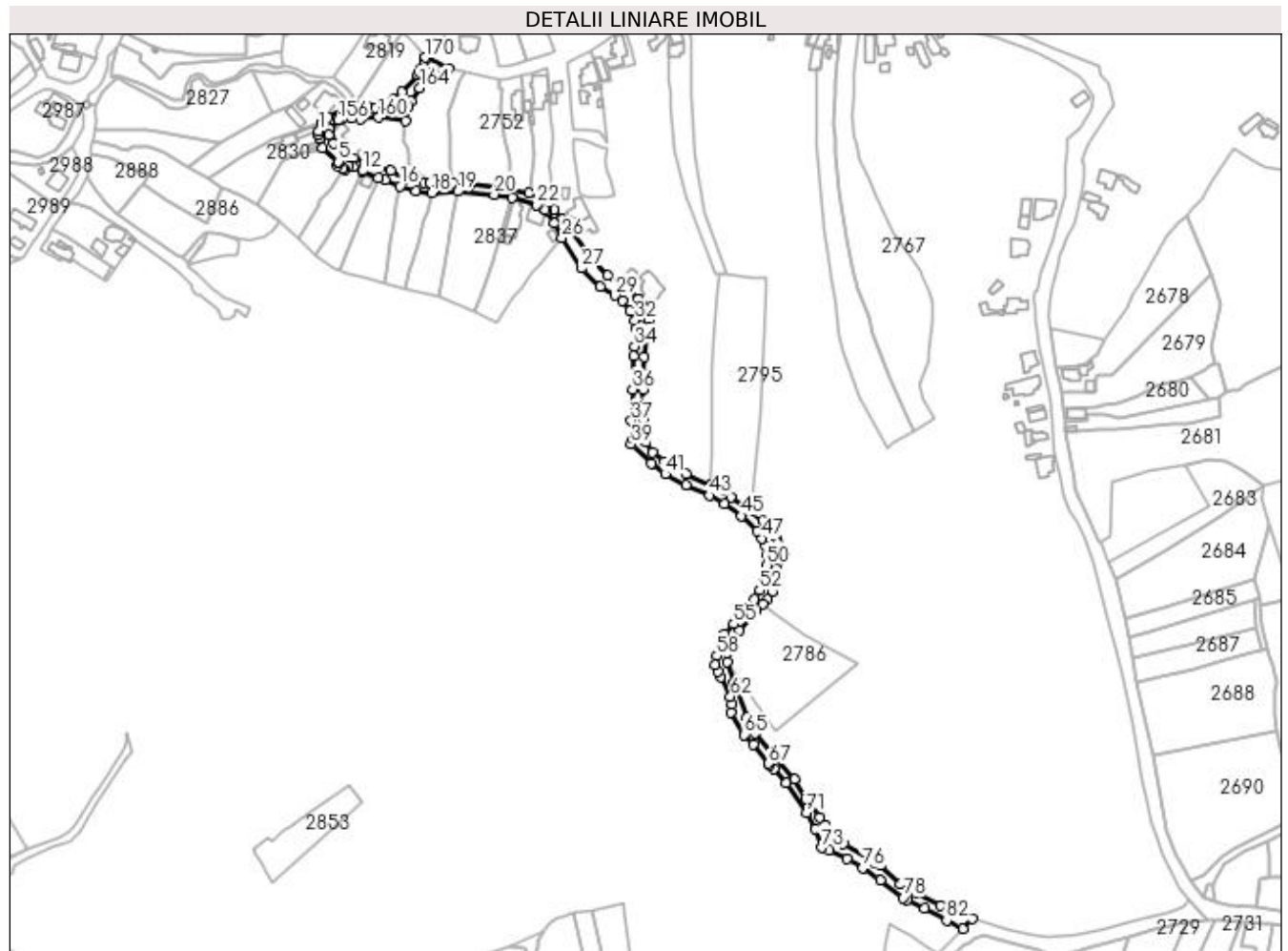
Inscrieri privind dezmembramintele dreptului de proprietate, drepturi reale de garanție și sarcini	Referințe
NU SUNT	

Anexa Nr. 1 La Partea I

Teren

Nr cadastral	Suprafața (mp)*	Observații / Referințe
	6.041	

* Suprafața este determinată în planul de proiecție Stereo 70.



Date referitoare la teren

Crt	Categorie folosință	Intravilan	Suprafața (mp)	Tarla	Parcelă	Nr. topo	Observații / Referințe
1	drum	DA	6.041	21	Dc1221	-	

Lungime Segmente

1) Valorile lungimilor segmentelor sunt obținute din proiecție în plan.

Punct început	X / Y	Punct sfârșit	X / Y	Lungime segment	Punct început	X / Y	Punct sfârșit	X / Y	Lungime segment	Punct început	X / Y	Punct sfârșit	X / Y	Lungime segment
1	507.478,744 421.179,479	2	507.478,756 421.177,138	2.341	2	507.478,756 421.177,138	3	507.479,21 421.174,526	2.651	3	507.479,21 421.174,526	4	507.481,328 421.168,414	6.469
4	507.481,328 421.168,414	5	507.491,745 421.159,475	13.727	5	507.491,745 421.159,475	6	507.492,076 421.158,666	0.874	6	507.492,076 421.158,666	7	507.491,125 421.157,129	1.807
7	507.491,125 421.157,129	8	507.494,356 421.155,383	3.673	8	507.494,356 421.155,383	9	507.495,833 421.154,585	1.679	9	507.495,833 421.154,585	10	507.498,474 421.156,645	3.349
10	507.498,474 421.156,645	11	507.501,271 421.156,294	2.819	11	507.501,271 421.156,294	12	507.507,328 421.153,724	6.58	12	507.507,328 421.153,724	13	507.507,021 421.153,173	0.631
13	507.507,021 421.153,173	14	507.517,519 421.149,281	11.196	14	507.517,519 421.149,281	15	507.522,071 421.147,817	4.782	15	507.522,071 421.147,817	16	507.531,595 421.143,664	10.39
16	507.531,595 421.143,664	17	507.542,202 421.140,609	11.038	17	507.542,202 421.140,609	18	507.552,389 421.139,298	10.271	18	507.552,389 421.139,298	19	507.569,081 421.140,314	16.723

Punct început	X / Y	Punct sfârşit	X / Y	Lungime segment	Punct început	X / Y	Punct sfârşit	X / Y	Lungime segment	Punct început	X / Y	Punct sfârşit	X / Y	Lungime segment
19	507.569,081 421.140,314	20	507.592,923 421.138,286	23.928	20	507.592,923 421.138,286	21	507.604,659 421.136,075	11.942	21	507.604,659 421.136,075	22	507.620,731 421.131,274	16.774
22	507.620,731 421.131,274	23	507.626,229 421.128,59	6.118	23	507.626,229 421.128,59	24	507.626,975 421.127,637	1.21	24	507.626,975 421.127,637	25	507.631,869 421.119,492	9.502
25	507.631,869 421.119,492	26	507.636,986 421.110,125	10.674	26	507.636,986 421.110,125	27	507.649,616 421.090,347	23.467	27	507.649,616 421.090,347	28	507.662,119 421.078,511	17.217
28	507.662,119 421.078,511	29	507.671,53 421.072,69	11.066	29	507.671,53 421.072,69	30	507.676,262 421.069,238	5.857	30	507.676,262 421.069,238	31	507.681,416 421.062,885	8.181
31	507.681,416 421.062,885	32	507.684,662 421.056,505	7.158	32	507.684,662 421.056,505	33	507.685,566 421.050,818	5.758	33	507.685,566 421.050,818	34	507.684,323 421.039,702	11.185
34	507.684,323 421.039,702	35	507.683,612 421.033,549	6.194	35	507.683,612 421.033,549	36	507.682,966 421.011,567	21.991	36	507.682,966 421.011,567	37	507.682,194 420.991,179	20.403
37	507.682,194 420.991,179	38	507.683,043 420.979,974	11.237	38	507.683,043 420.979,974	39	507.681,93 420.975,932	4.192	39	507.681,93 420.975,932	40	507.695,074 420.963,553	18.056
40	507.695,074 420.963,553	41	507.704,222 420.956,576	11.505	41	507.704,222 420.956,576	42	507.717,668 420.949,485	15.201	42	507.717,668 420.949,485	43	507.732,875 420.942,605	16.691
43	507.732,875 420.942,605	44	507.742,726 420.937,204	11.234	44	507.742,726 420.937,204	45	507.753,704 420.929,362	13.491	45	507.753,704 420.929,362	46	507.763,903 420.919,429	14.237
46	507.763,903 420.919,429	47	507.767,348 420.914,708	5.844	47	507.767,348 420.914,708	48	507.769,799 420.909,792	5.493	48	507.769,799 420.909,792	49	507.770,928 420.904,525	5.387
49	507.770,928 420.904,525	50	507.770,332 420.897,322	7.228	50	507.770,332 420.897,322	51	507.768,43 420.889,07	8.468	51	507.768,43 420.889,07	52	507.765,605 420.880,925	8.621
52	507.765,605 420.880,925	53	507.762,394 420.875,249	6.521	53	507.762,394 420.875,249	54	507.757,366 420.869,148	7.906	54	507.757,366 420.869,148	55	507.748,782 420.859,151	13.177
55	507.748,782 420.859,151	56	507.742,876 420.852,744	8.714	56	507.742,876 420.852,744	57	507.739,814 420.845,174	8.166	57	507.739,814 420.845,174	58	507.737,89 420.838,392	7.05
58	507.737,89 420.838,392	59	507.736,775 420.832,718	5.783	59	507.736,775 420.832,718	60	507.738,615 420.828,086	4.984	60	507.738,615 420.828,086	61	507.740,237 420.824,644	3.805
61	507.740,237 420.824,644	62	507.746,633 420.811,843	14.31	62	507.746,633 420.811,843	63	507.747,72 420.807,205	4.764	63	507.747,72 420.807,205	64	507.746,76 420.801,743	5.546
64	507.746,76 420.801,743	65	507.755,67 420.787,101	17.14	65	507.755,67 420.787,101	66	507.761,409 420.780,904	8.446	66	507.761,409 420.780,904	67	507.771,457 420.768,462	15.993
67	507.771,457 420.768,462	68	507.771,902 420.767,393	1.158	68	507.771,902 420.767,393	69	507.775,185 420.765,166	3.967	69	507.775,185 420.765,166	70	507.782,769 420.756,034	11.871
70	507.782,769 420.756,034	71	507.796,084 420.736,369	23.749	71	507.796,084 420.736,369	72	507.802,038 420.726,022	11.938	72	507.802,038 420.726,022	73	507.805,911 420.713,604	13.008
73	507.805,911 420.713,604	74	507.810,937 420.711,961	5.288	74	507.810,937 420.711,961	75	507.822,601 420.706,365	12.937	75	507.822,601 420.706,365	76	507.832,692 420.700,527	11.658
76	507.832,692 420.700,527	77	507.844,152 420.692,626	13.92	77	507.844,152 420.692,626	78	507.859,024 420.681,23	18.736	78	507.859,024 420.681,23	79	507.861,578 420.679,762	2.946
79	507.861,578 420.679,762	80	507.861,708 420.680,175	0.433	80	507.861,708 420.680,175	81	507.872,922 420.674,335	12.644	81	507.872,922 420.674,335	82	507.887,307 420.666,645	16.311
82	507.887,307 420.666,645	83	507.897,901 420.661,133	11.942	83	507.897,901 420.661,133	84	507.904,001 420.667,507	8.823	84	507.904,001 420.667,507	85	507.883,148 420.676,249	22.611
85	507.883,148 420.676,249	86	507.867,838 420.684,273	17.285	86	507.867,838 420.684,273	87	507.857,322 420.690,194	12.068	87	507.857,322 420.690,194	88	507.844,158 420.702,457	17.991
88	507.844,158 420.702,457	89	507.840,303 420.704,424	4.328	89	507.840,303 420.704,424	90	507.820,04 420.716,361	23.518	90	507.820,04 420.716,361	91	507.808,523 420.728,764	16.926
91	507.808,523 420.728,764	92	507.805,033 420.733,429	5.826	92	507.805,033 420.733,429	93	507.795,915 420.745,616	15.22	93	507.795,915 420.745,616	94	507.788,529 420.758,52	14.868
94	507.788,529 420.758,52	95	507.773,972 420.775,398	22.288	95	507.773,972 420.775,398	96	507.762,719 420.787,916	16.832	96	507.762,719 420.787,916	97	507.757,34 420.798,63	11.988
97	507.757,34 420.798,63	98	507.748,605 420.821,023	24.036	98	507.748,605 420.821,023	99	507.744,327 420.834,595	14.23	99	507.744,327 420.834,595	100	507.744,805 420.840,303	5.728
100	507.744,805 420.840,303	101	507.747,604 420.847,399	7.628	101	507.747,604 420.847,399	102	507.752,543 420.855,051	9.108	102	507.752,543 420.855,051	103	507.763,351 420.867,762	16.685
103	507.763,351 420.867,762	104	507.767,575 420.871,872	5.894	104	507.767,575 420.871,872	105	507.770,639 420.874,854	4.276	105	507.770,639 420.874,854	106	507.773,514 420.880,076	5.961
106	507.773,514 420.880,076	107	507.774,72 420.884,373	4.463	107	507.774,72 420.884,373	108	507.776,43 420.895,025	10.788	108	507.776,43 420.895,025	109	507.777,549 420.899,636	4.745
109	507.777,549 420.899,636	110	507.777,833 420.907,9	8.269	110	507.777,833 420.907,9	111	507.777,469 420.911,688	3.805	111	507.777,469 420.911,688	112	507.776,072 420.915,204	3.783
112	507.776,072 420.915,204	113	507.772,762 420.920,934	6.617	113	507.772,762 420.920,934	114	507.767,687 420.926,365	7.433	114	507.767,687 420.926,365	115	507.759,868 420.932,177	9.742
115	507.759,868 420.932,177	116	507.746,754 420.941,446	16.059	116	507.746,754 420.941,446	117	507.733,524 420.949,139	15.304	117	507.733,524 420.949,139	118	507.717,895 420.956,559	17.301

Punct început	X / Y	Punct sfârşit	X / Y	Lungime segment	Punct început	X / Y	Punct sfârşit	X / Y	Lungime segment	Punct început	X / Y	Punct sfârşit	X / Y	Lungime segment
118	507.717,895 420.956,559	119	507.703,554 420.964,414	16.351	119	507.703,554 420.964,414	120	507.696,08 420.970,755	9.801	120	507.696,08 420.970,755	121	507.691,977 420.977,19	7.632
121	507.691,977 420.977,19	122	507.690,58 420.984,872	7.808	122	507.690,58 420.984,872	123	507.689,855 420.991,896	7.061	123	507.689,855 420.991,896	124	507.689,582 421.011,585	19.691
124	507.689,582 421.011,585	125	507.690,05 421.021,814	10.24	125	507.690,05 421.021,814	126	507.690,477 421.032,467	10.662	126	507.690,477 421.032,467	127	507.691,87 421.046,796	14.397
127	507.691,87 421.046,796	128	507.693,338 421.052,542	5.931	128	507.693,338 421.052,542	129	507.693,541 421.056,595	4.058	129	507.693,541 421.056,595	130	507.691,743 421.057,657	2.088
130	507.691,743 421.057,657	131	507.691,092 421.061,078	3.482	131	507.691,092 421.061,078	132	507.689,333 421.065,68	4.927	132	507.689,333 421.065,68	133	507.689,619 421.066,972	1.323
133	507.689,619 421.066,972	134	507.686,925 421.070,388	4.35	134	507.686,925 421.070,388	135	507.674,112 421.080,681	16.435	135	507.674,112 421.080,681	136	507.666,928 421.085,83	8.839
136	507.666,928 421.085,83	137	507.658,146 421.094,813	12.563	137	507.658,146 421.094,813	138	507.654,063 421.099,605	6.296	138	507.654,063 421.099,605	139	507.637,193 421.122,168	28.172
139	507.637,193 421.122,168	140	507.632,109 421.128,581	8.184	140	507.632,109 421.128,581	141	507.630,117 421.135,068	6.786	141	507.630,117 421.135,068	142	507.615,328 421.139,345	15.395
142	507.615,328 421.139,345	143	507.598,222 421.142,659	17.424	143	507.598,222 421.142,659	144	507.577,459 421.144,745	20.868	144	507.577,459 421.144,745	145	507.566,106 421.145,82	11.404
145	507.566,106 421.145,82	146	507.551,227 421.145,973	14.88	146	507.551,227 421.145,973	147	507.547,718 421.146,01	3.509	147	507.547,718 421.146,01	148	507.535,264 421.148,665	12.734
148	507.535,264 421.148,665	149	507.525,507 421.153,622	10.944	149	507.525,507 421.153,622	150	507.509,32 421.159,456	17.206	150	507.509,32 421.159,456	151	507.501,407 421.162,025	8.32
151	507.501,407 421.162,025	152	507.492,504 421.167,867	10.649	152	507.492,504 421.167,867	153	507.488,67 421.171,716	5.433	153	507.488,67 421.171,716	154	507.485,326 421.176,727	6.024
154	507.485,326 421.176,727	155	507.485,857 421.180,791	4.099	155	507.485,857 421.180,791	156	507.491,649 421.186,531	8.154	156	507.491,649 421.186,531	157	507.493,677 421.187,403	2.208
157	507.493,677 421.187,403	158	507.499,741 421.187,808	6.078	158	507.499,741 421.187,808	159	507.506,101 421.187,304	6.38	159	507.506,101 421.187,304	160	507.517,803 421.188,319	11.746
160	507.517,803 421.188,319	161	507.535,474 421.185,904	17.835	161	507.535,474 421.185,904	162	507.537,28 421.195,23	9.499	162	507.537,28 421.195,23	163	507.538,895 421.198,874	3.986
163	507.538,895 421.198,874	164	507.544,441 421.207,594	10.334	164	507.544,441 421.207,594	165	507.548,233 421.212,805	6.445	165	507.548,233 421.212,805	166	507.551,902 421.217,426	5.9
166	507.551,902 421.217,426	167	507.552,553 421.216,621	1.035	167	507.552,553 421.216,621	168	507.558,919 421.219,228	6.879	168	507.558,919 421.219,228	169	507.563,145 421.220,008	4.297
169	507.563,145 421.220,008	170	507.548,325 421.227,3	16.517	170	507.548,325 421.227,3	171	507.547,334 421.224,846	2.647	171	507.547,334 421.224,846	172	507.545,827 421.220,177	4.906
172	507.545,827 421.220,177	173	507.544,704 421.217,968	2.478	173	507.544,704 421.217,968	174	507.543,007 421.216,035	2.572	174	507.543,007 421.216,035	175	507.533,037 421.204,876	14.964
175	507.533,037 421.204,876	176	507.527,13 421.200,188	7.541	176	507.527,13 421.200,188	177	507.520,659 421.196,496	7.45	177	507.520,659 421.196,496	178	507.515,884 421.194,94	5.022
178	507.515,884 421.194,94	179	507.510,839 421.195,015	5.046	179	507.510,839 421.195,015	180	507.510,423 421.192,58	2.47	180	507.510,423 421.192,58	181	507.504,319 421.193,269	6.143
181	507.504,319 421.193,269	182	507.500,319 421.196,74	5.296	182	507.500,319 421.196,74	183	507.497,186 421.194,508	3.847	183	507.497,186 421.194,508	184	507.484,618 421.188,828	13.792
184	507.484,618 421.188,828	185	507.480,492 421.184,651	5.871	185	507.480,492 421.184,651	1	507.478,744 421.179,479	5.459					

** Lungimile segmentelor sunt determinate în planul de proiecţie Stereo 70 şi sunt rotunjite la 1 milimetru.

*** Distanţa dintre puncte este formată din segmente cumulate ce sunt mai mici decât valoarea 1 milimetru.

**DATE DESPRE IMOBILUL NR. 4890**

Oficiul de Cadastru și Publicitate Imobiliară ARGES
Biroul de Cadastru și Publicitate Imobiliară Campulung

A. Partea I. Descrierea imobilului

TEREN Intravilan

Adresa: Loc. Valea Mare Pravăț, Str Baraci Iii, Jud. Arges, DC 138

Nr. Crt	Nr cadastral Nr. topografic	Suprafața* (mp)	Observații / Referințe
A1	82321	Din acte: 9.446 Masurata: 9.464	Sector cadastral:0 Teren neimprejmuit;

B. Partea II. Proprietari și acte

Inscrieri privitoare la dreptul de proprietate și alte drepturi reale	Referințe
22303 / 26/11/2020	
Act Normativ nr. 609 bis, din 16/08/2002 emis de Guvernul Romaniei (act administrativ nr 5358 din 20.11.2020, emis de Primaria Valea Mare Pravăț;act administrativ nr 5656 din 10.12.2020, emis de Primaria Valea Mare Pravăț;act administrativ nr 5359 din 20.11.2020, emis de Primaria Valea Mare Pravăț);	
B1	A1
Intabulare, drept de PROPRIETATE, dobândit prin Lege, cota actuala 1/1, cota initiala 1/1	
1) COMUNA VALEA MARE PRAVAT-DOMENIUL PUBLIC, CIF:5010196	

C. Partea III. SARCINI .

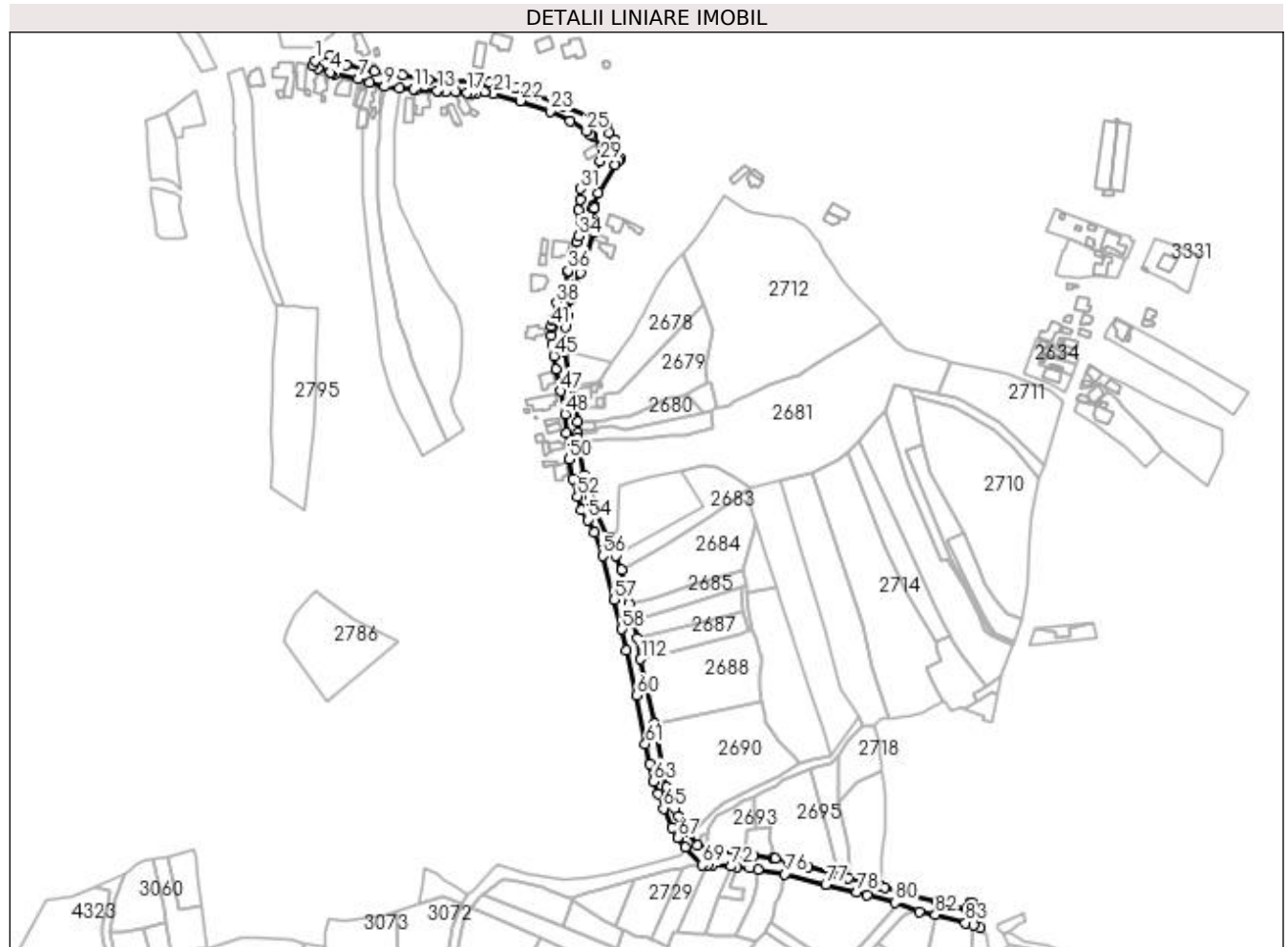
Inscrieri privind dezmembramintele dreptului de proprietate, drepturi reale de garanție și sarcini	Referințe
NU SUNT	

Anexa Nr. 1 La Partea I

Teren

Nr cadastral	Suprafața (mp)*	Observații / Referințe
82321	Din acte: 9.446 Masurata: 9.464	

* Suprafața este determinată în planul de proiecție Stereo 70.



Date referitoare la teren

Crt	Categorie folosință	Intra vilan	Suprafața (mp)	Tarla	Parcelă	Nr. topo	Observații / Referințe
1	drum	DA	9.464	18	1042,1090	-	

Lungime Segmente

1) Valorile lungimilor segmentelor sunt obținute din proiecție în plan.

Punct început	X / Y	Punct sfârșit	X / Y	Lungime segment	Punct început	X / Y	Punct sfârșit	X / Y	Lungime segment	Punct început	X / Y	Punct sfârșit	X / Y	Lungime segment
1	507.767,518 421.269,719	2	507.765,577 421.266,253	3.972	2	507.765,577 421.266,253	3	507.769,423 421.263,935	4.491	3	507.769,423 421.263,935	4	507.778,604 421.261,006	9.637
4	507.778,604 421.261,006	5	507.779,986 421.260,58	1.446	5	507.779,986 421.260,58	6	507.782,493 421.259,937	2.588	6	507.782,493 421.259,937	7	507.799,469 421.255,886	17.453
7	507.799,469 421.255,886	8	507.807,96 421.253,092	8.939	8	507.807,96 421.253,092	9	507.819,407 421.250,272	11.789	9	507.819,407 421.250,272	10	507.830,53 421.249,073	11.187
10	507.830,53 421.249,073	11	507.841,017 421.248,364	10.511	11	507.841,017 421.248,364	12	507.842,916 421.247,97	1.939	12	507.842,916 421.247,97	13	507.858,755 421.247,013	15.868
13	507.858,755 421.247,013	14	507.859,161 421.246,975	0.408	14	507.859,161 421.246,975	15	507.865,203 421.246,553	6.057	15	507.865,203 421.246,553	16	507.873,09 421.246,135	7.898

Punct început	X / Y	Punct sfârşit	X / Y	Lungime segment	Punct început	X / Y	Punct sfârşit	X / Y	Lungime segment	Punct început	X / Y	Punct sfârşit	X / Y	Lungime segment
16	507.873,09 421.246,135	17	507.881,134 421.245,831	8.05	17	507.881,134 421.245,831	18	507.884,517 421.245,846	3.383	18	507.884,517 421.245,846	19	507.888,329 421.245,692	3.815
19	507.888,329 421.245,692	20	507.894,265 421.245,927	5.941	20	507.894,265 421.245,927	21	507.901,201 421.244,977	7.001	21	507.901,201 421.244,977	22	507.920,933 421.239,457	20.49
22	507.920,933 421.239,457	23	507.943,403 421.231,85	23.72 3	23	507.943,403 421.231,85	24	507.958,742 421.224,46	17.02 6	24	507.958,742 421.224,46	25	507.970,72 421.217,072	14.07 3
25	507.970,72 421.217,072	26	507.973,761 421.214,13	4.231	26	507.973,761 421.214,13	27	507.975,101 421.213,0	1.753	27	507.975,101 421.213,0	28	507.983,32 421.202,809	13.09 2
28	507.983,32 421.202,809	29	507.981,196 421.194,301	8.769	29	507.981,196 421.194,301	30	507.974,089 421.181,674	14.49	30	507.974,089 421.181,674	31	507.966,028 421.173,723	11.32 2
31	507.966,028 421.173,723	32	507.965,802 421.165,858	7.868	32	507.965,802 421.165,858	33	507.964,554 421.157,479	8.471	33	507.964,554 421.157,479	34	507.964,921 421.138,184	19.29 8
34	507.964,921 421.138,184	35	507.963,153 421.134,072	4.476	35	507.963,153 421.134,072	36	507.956,928 421.112,327	22.61 8	36	507.956,928 421.112,327	37	507.957,001 421.111,161	1.168
37	507.957,001 421.111,161	38	507.948,498 421.088,081	24.59 6	38	507.948,498 421.088,081	39	507.945,895 421.076,27	12.09 4	39	507.945,895 421.076,27	40	507.944,898 421.075,443	1.295
40	507.944,898 421.075,443	41	507.944,318 421.070,621	4.857	41	507.944,318 421.070,621	42	507.945,062 421.069,831	1.085	42	507.945,062 421.069,831	43	507.944,692 421.064,016	5.827
43	507.944,692 421.064,016	44	507.945,06 421.057,522	6.504	44	507.945,06 421.057,522	45	507.946,263 421.048,46	9.142	45	507.946,263 421.048,46	46	507.947,637 421.038,622	9.933
46	507.947,637 421.038,622	47	507.951,457 421.022,119	16.93 9	47	507.951,457 421.022,119	48	507.954,641 421.004,805	17.60 4	48	507.954,641 421.004,805	49	507.955,963 420.990,476	14.39
49	507.955,963 420.990,476	50	507.957,722 420.971,093	19.46 3	50	507.957,722 420.971,093	51	507.960,717 420.956,103	15.28 6	51	507.960,717 420.956,103	52	507.963,94 420.943,22	13.28
52	507.963,94 420.943,22	53	507.966,875 420.933,104	10.53 3	53	507.966,875 420.933,104	54	507.971,626 420.925,507	8.96	54	507.971,626 420.925,507	55	507.976,816 420.916,362	10.51 5
55	507.976,816 420.916,362	56	507.982,684 420.898,574	18.73 1	56	507.982,684 420.898,574	57	507.991,684 420.865,617	34.16 4	57	507.991,684 420.865,617	58	507.997,198 420.843,639	22.65 9
58	507.997,198 420.843,639	59	508.000,625 420.828,059	15.95 2	59	508.000,625 420.828,059	60	508.008,231 420.794,044	34.85 5	60	508.008,231 420.794,044	61	508.014,931 420.757,608	37.04 7
61	508.014,931 420.757,608	62	508.018,22 420.742,481	15.48	62	508.018,22 420.742,481	63	508.021,133 420.729,705	13.10 4	63	508.021,133 420.729,705	64	508.024,416 420.720,271	9.989
64	508.024,416 420.720,271	65	508.028,365 420.709,342	11.62 1	65	508.028,365 420.709,342	66	508.034,875 420.694,776	15.95 5	66	508.034,875 420.694,776	67	508.038,956 420.687,47	8.369
67	508.038,956 420.687,47	68	508.044,433 420.680,033	9.236	68	508.044,433 420.680,033	69	508.057,267 420.666,92	18.34 8	69	508.057,267 420.666,92	70	508.061,383 420.667,017	4.117
70	508.061,383 420.667,017	71	508.064,968 420.667,212	3.59	71	508.064,968 420.667,212	72	508.079,276 420.666,052	14.35 5	72	508.079,276 420.666,052	73	508.083,11 420.665,595	3.861
73	508.083,11 420.665,595	74	508.093,145 420.664,557	10.08 9	74	508.093,145 420.664,557	75	508.099,184 420.663,68	6.102	75	508.099,184 420.663,68	76	508.119,428 420.660,232	20.53 6
76	508.119,428 420.660,232	77	508.149,992 420.652,26	31.58 7	77	508.149,992 420.652,26	78	508.173,341 420.646,651	24.01 3	78	508.173,341 420.646,651	79	508.181,23 420.644,31	8.229
79	508.181,23 420.644,31	80	508.201,858 420.638,846	21.33 9	80	508.201,858 420.638,846	81	508.220,071 420.632,202	19.38 7	81	508.220,071 420.632,202	82	508.232,343 420.629,771	12.51
82	508.232,343 420.629,771	83	508.254,764 420.623,698	23.22 9	83	508.254,764 420.623,698	84	508.260,7 420.621,732	6.253	84	508.260,7 420.621,732	85	508.265,702 420.620,182	5.237
85	508.265,702 420.620,182	86	508.259,92 420.638,748	19.44 6	86	508.259,92 420.638,748	87	508.258,123 420.638,852	1.8	87	508.258,123 420.638,852	88	508.255,075 420.634,261	5.511
88	508.255,075 420.634,261	89	508.233,856 420.639,688	21.90 2	89	508.233,856 420.639,688	90	508.211,775 420.645,004	22.71 2	90	508.211,775 420.645,004	91	508.194,302 420.650,071	18.19 3
91	508.194,302 420.650,071	92	508.191,195 420.650,961	3.232	92	508.191,195 420.650,961	93	508.167,115 420.657,438	24.93 6	93	508.167,115 420.657,438	94	508.163,645 420.658,65	3.676
94	508.163,645 420.658,65	95	508.160,291 420.659,015	3.374	95	508.160,291 420.659,015	96	508.159,951 420.659,11	0.353	96	508.159,951 420.659,11	97	508.136,774 420.665,779	24.11 7
97	508.136,774 420.665,779	98	508.122,305 420.669,776	15.01 1	98	508.122,305 420.669,776	99	508.112,101 420.671,956	10.43 4	99	508.112,101 420.671,956	100	508.111,075 420.672,095	1.035
100	508.111,075 420.672,095	101	508.096,013 420.674,189	15.20 7	101	508.096,013 420.674,189	102	508.088,913 420.675,292	7.185	102	508.088,913 420.675,292	103	508.070,902 420.677,008	18.09 3
103	508.070,902 420.677,008	104	508.065,791 420.678,243	5.258	104	508.065,791 420.678,243	105	508.061,606 420.679,465	4.36	105	508.061,606 420.679,465	106	508.054,055 420.681,708	7.877
106	508.054,055 420.681,708	107	508.046,14 420.692,283	13.20 9	107	508.046,14 420.692,283	108	508.039,834 420.703,701	13.04 4	108	508.039,834 420.703,701	109	508.036,712 420.709,259	6.375
109	508.036,712 420.709,259	110	508.030,872 420.725,189	16.96 7	110	508.030,872 420.725,189	111	508.021,536 420.773,213	48.92 3	111	508.021,536 420.773,213	112	508.011,327 420.821,168	49.03
112	508.011,327 420.821,168	113	508.008,629 420.837,077	16.13 6	113	508.008,629 420.837,077	114	508.005,566 420.850,565	13.83 1	114	508.005,566 420.850,565	115	508.002,988 420.862,976	12.67 6

Punct început	X / Y	Punct sfârșit	X / Y	Lungime segment	Punct început	X / Y	Punct sfârșit	X / Y	Lungime segment	Punct început	X / Y	Punct sfârșit	X / Y	Lungime segment
115	508.002,988 420.862,976	116	507.996,846 420.888,21	25.971	116	507.996,846 420.888,21	117	507.992,995 420.898,922	11.383	117	507.992,995 420.898,922	118	507.987,935 420.912,997	14.957
118	507.987,935 420.912,997	119	507.986,508 420.912,076	1.698	119	507.986,508 420.912,076	120	507.975,096 420.937,309	27.694	120	507.975,096 420.937,309	121	507.973,29 420.941,275	4.358
121	507.973,29 420.941,275	122	507.971,231 420.948,155	7.181	122	507.971,231 420.948,155	123	507.970,323 420.951,517	3.482	123	507.970,323 420.951,517	124	507.968,828 420.959,035	7.665
124	507.968,828 420.959,035	125	507.964,52 420.984,082	25.415	125	507.964,52 420.984,082	126	507.964,371 420.987,116	3.038	126	507.964,371 420.987,116	127	507.964,188 420.990,843	3.731
127	507.964,188 420.990,843	128	507.963,783 420.999,118	8.285	128	507.963,783 420.999,118	129	507.962,415 421.010,284	11.249	129	507.962,415 421.010,284	130	507.961,391 421.015,616	5.429
130	507.961,391 421.015,616	131	507.958,75 421.026,083	10.795	131	507.958,75 421.026,083	132	507.954,614 421.051,45	25.702	132	507.954,614 421.051,45	133	507.953,774 421.059,395	7.989
133	507.953,774 421.059,395	134	507.954,909 421.070,242	10.906	134	507.954,909 421.070,242	135	507.956,298 421.078,099	7.979	135	507.956,298 421.078,099	136	507.959,39 421.091,399	13.655
136	507.959,39 421.091,399	137	507.961,174 421.099,201	8.003	137	507.961,174 421.099,201	138	507.962,076 421.101,442	2.416	138	507.962,076 421.101,442	139	507.966,367 421.110,54	10.059
139	507.966,367 421.110,54	140	507.970,136 421.119,801	9.999	140	507.970,136 421.119,801	141	507.976,115 421.141,076	22.099	141	507.976,115 421.141,076	142	507.976,497 421.148,684	7.618
142	507.976,497 421.148,684	143	507.976,775 421.158,89	10.21	143	507.976,775 421.158,89	144	507.975,143 421.159,41	1.713	144	507.975,143 421.159,41	145	507.975,845 421.161,283	2.0
145	507.975,845 421.161,283	146	507.979,733 421.170,638	10.131	146	507.979,733 421.170,638	147	507.992,19 421.191,701	24.471	147	507.992,19 421.191,701	148	507.994,653 421.194,917	4.051
148	507.994,653 421.194,917	149	507.996,658 421.196,526	2.571	149	507.996,658 421.196,526	150	507.992,257 421.210,474	14.626	150	507.992,257 421.210,474	151	507.988,144 421.215,625	6.592
151	507.988,144 421.215,625	152	507.985,885 421.221,911	6.68	152	507.985,885 421.221,911	153	507.952,915 421.235,698	35.737	153	507.952,915 421.235,698	154	507.932,743 421.244,123	21.861
154	507.932,743 421.244,123	155	507.917,496 421.249,39	16.131	155	507.917,496 421.249,39	156	507.906,011 421.251,79	11.733	156	507.906,011 421.251,79	157	507.898,171 421.253,099	7.949
157	507.898,171 421.253,099	158	507.896,89 421.254,224	1.705	158	507.896,89 421.254,224	159	507.891,143 421.255,05	5.806	159	507.891,143 421.255,05	160	507.890,014 421.254,183	1.423
160	507.890,014 421.254,183	161	507.864,459 421.254,831	25.563	161	507.864,459 421.254,831	162	507.852,737 421.255,538	11.743	162	507.852,737 421.255,538	163	507.832,8 421.258,754	20.195
163	507.832,8 421.258,754	164	507.811,903 421.261,356	21.058	164	507.811,903 421.261,356	165	507.790,867 421.266,551	21.668	165	507.790,867 421.266,551	166	507.778,774 421.273,4	13.898
166	507.778,774 421.273,4	1	507.767,518 421.269,719	11.843										

** Lungimile segmentelor sunt determinate în planul de proiecție Stereo 70 și sunt rotunjite la 1 milimetru.

*** Distanța dintre puncte este formată din segmente cumulate ce sunt mai mici decât valoarea 1 milimetru.

**DATE DESPRE IMOBILUL NR. 4891**

Oficiul de Cadastru și Publicitate Imobiliară ARGES
Biroul de Cadastru și Publicitate Imobiliară Campulung

A. Partea I. Descrierea imobilului

TEREN Intravilan

Adresa: Loc. Selari, Jud. Arges, Ulita Mata-Povarna

Nr. Crt	Nr cadastral Nr. topografic	Suprafața* (mp)	Observații / Referințe
A1	82462	Din acte: 2.831 Masurata: 2.788	Sector cadastral:0 Teren neimprejmuit;

B. Partea II. Proprietari și acte

Inscrieri privitoare la dreptul de proprietate și alte drepturi reale	Referințe
27934 / 20/12/2021	
Act Normativ nr. 609 bis, din 16/08/2002 emis de Guvernul Romaniei (act administrativ nr 5722 din 10.11.2021, emis de Primaria Valea Mare Pravat;act administrativ nr 6935 din 15.12.2021, emis de Primaria Valea Mare Pravat;act administrativ nr 6943 din 15.12.2021, emis de Primaria Valea Mare Pravat);	
B1	A1
Intabulare, drept de PROPRIETATE, dobandit prin Lege, cota actuala 1/1, cota initiala 1/1	
1) COMUNA VALEA MARE PRAVAT-DOMENIUL PUBLIC, CIF:5010196	

C. Partea III. SARCINI .

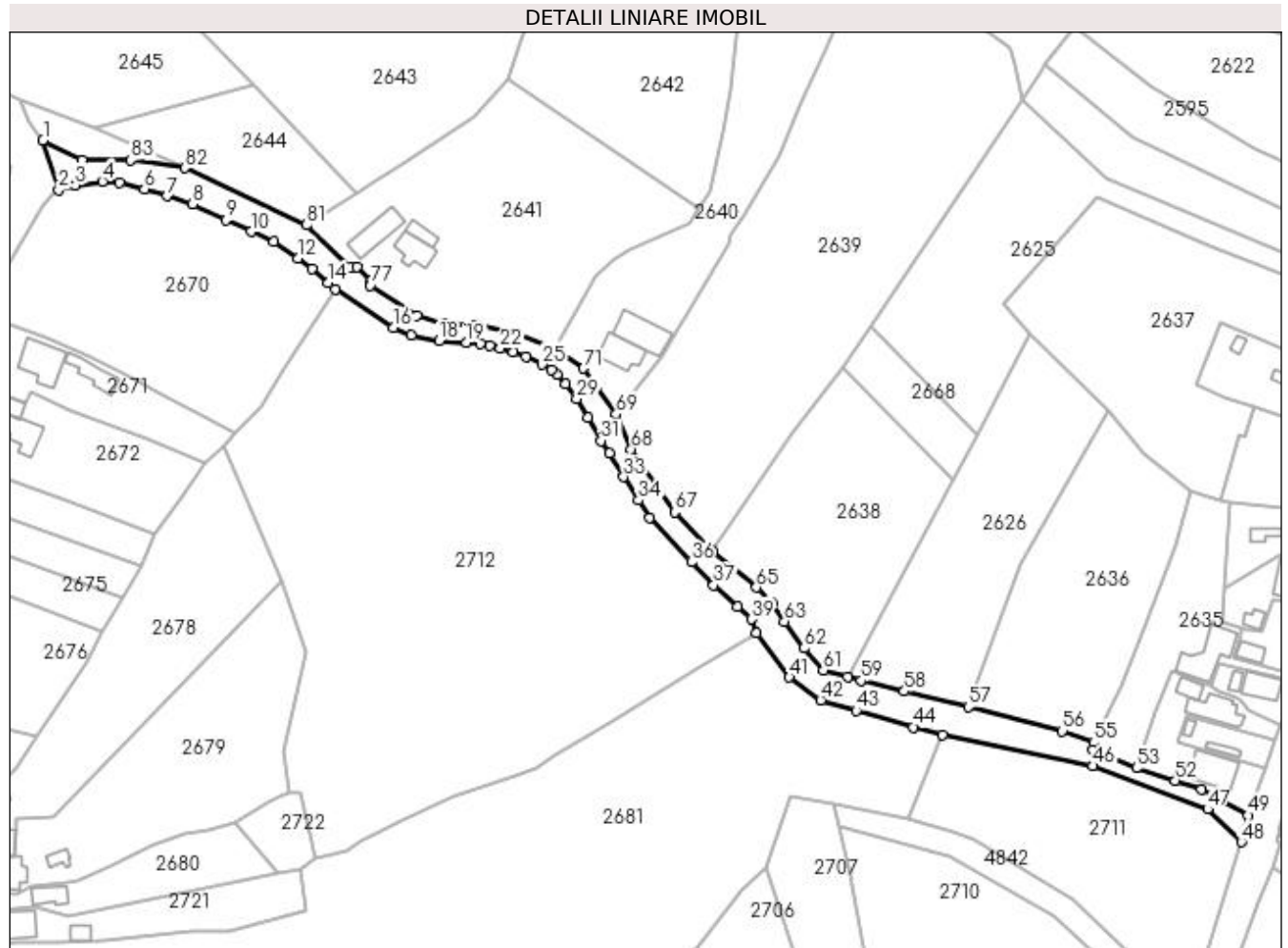
Inscrieri privind dezmembramintele dreptului de proprietate, drepturi reale de garanție și sarcini	Referințe
NU SUNT	

Anexa Nr. 1 La Partea I

Teren

Nr cadastral	Suprafața (mp)*	Observații / Referințe
82462	Din acte: 2.831 Masurata: 2.788	

* Suprafața este determinată în planul de proiecție Stereo 70.



Date referitoare la teren

Crt	Categorie folosință	Intra vilan	Suprafața (mp)	Tarla	Parcelă	Nr. topo	Observații / Referințe
1	drum	DA	2.788	18	1090	-	

Lungime Segmente

1) Valorile lungimilor segmentelor sunt obținute din proiecție în plan.

Punct început	X / Y	Punct sfârșit	X / Y	Lungime segment	Punct început	X / Y	Punct sfârșit	X / Y	Lungime segment	Punct început	X / Y	Punct sfârșit	X / Y	Lungime segment
1	507.992,257 421.210,474	2	507.996,658 421.196,526	14.626	2	507.996,658 421.196,526	3	508.001,32 421.197,899	4.86	3	508.001,32 421.197,899	4	508.008,879 421.198,934	7.63
4	508.008,879 421.198,934	5	508.013,633 421.198,638	4.763	5	508.013,633 421.198,638	6	508.020,712 421.196,846	7.302	6	508.020,712 421.196,846	7	508.027,051 421.194,801	6.661
7	508.027,051 421.194,801	8	508.034,15 421.192,555	7.446	8	508.034,15 421.192,555	9	508.043,542 421.188,124	10.385	9	508.043,542 421.188,124	10	508.050,6 421.184,895	7.762
10	508.050,6 421.184,895	11	508.056,896 421.181,96	6.946	11	508.056,896 421.181,96	12	508.063,622 421.177,447	8.1	12	508.063,622 421.177,447	13	508.067,656 421.174,479	5.008
13	508.067,656 421.174,479	14	508.072,136 421.170,531	5.971	14	508.072,136 421.170,531	15	508.074,175 421.168,733	2.719	15	508.074,175 421.168,733	16	508.090,412 421.157,977	19.476

Punct început	X / Y	Punct sfârșit	X / Y	Lungime segment	Punct început	X / Y	Punct sfârșit	X / Y	Lungime segment	Punct început	X / Y	Punct sfârșit	X / Y	Lungime segment
16	508.090,412 421.157,977	17	508.095,364 421.155,771	5.421	17	508.095,364 421.155,771	18	508.103,183 421.154,308	7.955	18	508.103,183 421.154,308	19	508.110,784 421.153,786	7.619
19	508.110,784 421.153,786	20	508.114,754 421.153,396	3.989	20	508.114,754 421.153,396	21	508.117,325 421.152,96	2.608	21	508.117,325 421.152,96	22	508.120,414 421.152,244	3.171
22	508.120,414 421.152,244	23	508.124,013 421.151,249	3.734	23	508.124,013 421.151,249	24	508.127,644 421.149,957	3.854	24	508.127,644 421.149,957	25	508.132,039 421.147,705	4.938
25	508.132,039 421.147,705	26	508.134,666 421.146,272	2.992	26	508.134,666 421.146,272	27	508.136,361 421.144,902	2.179	27	508.136,361 421.144,902	28	508.138,69 421.142,316	3.48
28	508.138,69 421.142,316	29	508.141,744 421.138,055	5.242	29	508.141,744 421.138,055	30	508.144,826 421.132,868	6.034	30	508.144,826 421.132,868	31	508.148,582 421.126,363	7.511
31	508.148,582 421.126,363	32	508.150,846 421.122,815	4.209	32	508.150,846 421.122,815	33	508.154,908 421.116,246	7.723	33	508.154,908 421.116,246	34	508.159,082 421.109,714	7.752
34	508.159,082 421.109,714	35	508.162,317 421.104,893	5.806	35	508.162,317 421.104,893	36	508.173,899 421.092,436	17.009	36	508.173,899 421.092,436	37	508.180,14 421.085,944	9.005
37	508.180,14 421.085,944	38	508.186,72 421.079,867	8.957	38	508.186,72 421.079,867	39	508.190,651 421.076,4	5.241	39	508.190,651 421.076,4	40	508.192,149 421.072,476	4.2
40	508.192,149 421.072,476	41	508.201,355 421.060,15	15.384	41	508.201,355 421.060,15	42	508.210,14 421.053,715	10.89	42	508.210,14 421.053,715	43	508.220,068 421.050,859	10.331
43	508.220,068 421.050,859	44	508.236,1 421.046,198	16.696	44	508.236,1 421.046,198	45	508.244,284 421.044,057	8.459	45	508.244,284 421.044,057	46	508.286,331 421.035,347	42.94
46	508.286,331 421.035,347	47	508.318,485 421.023,24	34.358	47	508.318,485 421.023,24	48	508.328,011 421.014,02	13.257	48	508.328,011 421.014,02	49	508.329,805 421.021,522	7.714
49	508.329,805 421.021,522	50	508.319,942 421.026,892	11.23	50	508.319,942 421.026,892	51	508.316,865 421.028,752	3.595	51	508.316,865 421.028,752	52	508.309,47 421.031,261	7.809
52	508.309,47 421.031,261	53	508.298,583 421.034,751	11.433	53	508.298,583 421.034,751	54	508.286,399 421.039,684	13.145	54	508.286,399 421.039,684	55	508.286,661 421.041,918	2.249
55	508.286,661 421.041,918	56	508.277,836 421.045,107	9.384	56	508.277,836 421.045,107	57	508.251,516 421.051,814	27.161	57	508.251,516 421.051,814	58	508.233,537 421.056,253	18.519
58	508.233,537 421.056,253	59	508.221,528 421.059,221	12.37	59	508.221,528 421.059,221	60	508.217,631 421.060,336	4.053	60	508.217,631 421.060,336	61	508.210,855 421.062,078	6.996
61	508.210,855 421.062,078	62	508.205,51 421.068,281	8.188	62	508.205,51 421.068,281	63	508.199,937 421.075,716	9.292	63	508.199,937 421.075,716	64	508.196,515 421.080,965	6.266
64	508.196,515 421.080,965	65	508.192,119 421.085,298	6.172	65	508.192,119 421.085,298	66	508.179,818 421.095,691	16.104	66	508.179,818 421.095,691	67	508.169,194 421.106,329	15.035
67	508.169,194 421.106,329	68	508.157,047 421.124,018	21.458	68	508.157,047 421.124,018	69	508.152,825 421.133,794	10.649	69	508.152,825 421.133,794	70	508.147,313 421.141,343	9.347
70	508.147,313 421.141,343	71	508.143,727 421.146,649	6.404	71	508.143,727 421.146,649	72	508.135,863 421.152,009	9.517	72	508.135,863 421.152,009	73	508.125,392 421.156,178	11.27
73	508.125,392 421.156,178	74	508.113,42 421.158,73	12.241	74	508.113,42 421.158,73	75	508.104,492 421.159,146	8.938	75	508.104,492 421.159,146	76	508.097,01 421.161,299	7.786
76	508.097,01 421.161,299	77	508.083,918 421.169,806	15.613	77	508.083,918 421.169,806	78	508.084,143 421.171,197	1.409	78	508.084,143 421.171,197	79	508.080,156 421.174,938	5.467
79	508.080,156 421.174,938	80	508.078,279 421.174,657	1.898	80	508.078,279 421.174,657	81	508.066,059 421.186,708	17.163	81	508.066,059 421.186,708	82	508.031,968 421.202,664	37.64
82	508.031,968 421.202,664	83	508.016,937 421.204,928	15.201	83	508.016,937 421.204,928	84	508.003,209 421.204,928	13.728	84	508.003,209 421.204,928	1	507.992,257 421.210,474	12.276

** Lungimile segmentelor sunt determinate în planul de proiecție Stereo 70 și sunt rotunjite la 1 milimetru.

*** Distanța dintre puncte este formată din segmente cumulate ce sunt mai mici decât valoarea 1 milimetru.

**DATE DESPRE IMOBILUL NR. 4892**

Oficiul de Cadastru și Publicitate Imobiliară ARGES
Biroul de Cadastru și Publicitate Imobiliară Campulung

A. Partea I. Descrierea imobilului

TEREN Necunoscut

Adresa: Loc. Valea Mare Pravat, Jud. Arges, DC Valea Mare-Bilcesti-Matau

Nr. Crt	Nr cadastral Nr. topografic	Suprafața* (mp)	Observații / Referințe
A1	81780	Din acte: 57.362 Masurata: 57.307	Sector cadastral:0 Teren neimprejmuit;

B. Partea II. Proprietari și acte

Inscrieri privitoare la dreptul de proprietate și alte drepturi reale		Referințe
23318 / 16/12/2019		
Act Normativ nr. hotarare nr. 609 bis, din 16/08/2002 emis de Guvernul Romaniei (act administrativ nr 6184 din 13.12.2019, emis de Primaria Valea Mare Pravat;act administrativ nr 6193 din 13.12.2019, emis de Primaria Valea Mare Pravat);		
B1	Intabulare, drept de PROPRIETATE- domeniu public, dobandit prin Lege, cota actuala 1/1, cota initiala 1/1 1) COMUNA VALEA MARE PRAVAT, CIF:5010196	A1

C. Partea III. SARCINI .

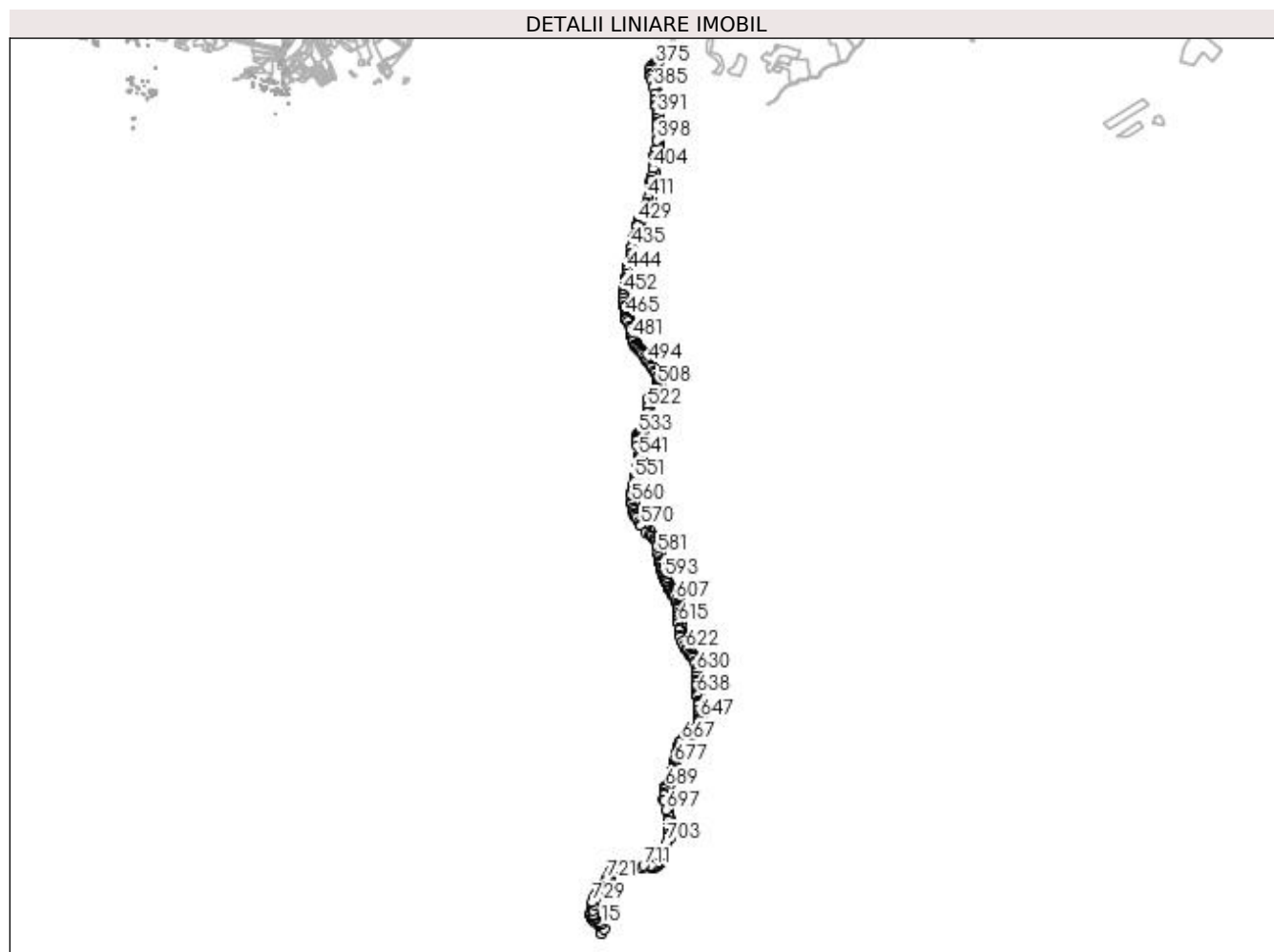
Inscrieri privind dezmembramintele dreptului de proprietate, drepturi reale de garanție și sarcini	Referințe
NU SUNT	

Anexa Nr. 1 La Partea I

Teren

Nr cadastral	Suprafața (mp)*	Observații / Referințe
81780	Din acte: 57.362 Masurata: 57.307	

* Suprafața este determinată în planul de proiecție Stereo 70.



Date referitoare la teren

Crt	Categorie folosință	Intravilan	Suprafața (mp)	Tarla	Parcelă	Nr. topo	Observații / Referințe
1	drum	DA	1.377	-	Dc1	-	Imobil traversat de limita UAT VALEA MARE PRAVAT SI UAT MIOARELE
2	drum	NU	5.705	-	Dc1	-	
3	drum	DA	41.056	-	Dc1	-	
4	drum	NU	9.169	-	Dc1	-	Conform PUG

Lungime Segmente

1) Valorile lungimilor segmentelor sunt obținute din proiecție în plan.

Punct început	X / Y	Punct sfârșit	X / Y	Lungime segment	Punct început	X / Y	Punct sfârșit	X / Y	Lungime segment	Punct început	X / Y	Punct sfârșit	X / Y	Lungime segment
1	508.099,228 417.608,264	2	508.095,878 417.585,831	22.68 2	2	508.095,878 417.585,831	3	508.096,168 417.578,667	7.17	3	508.096,168 417.578,667	4	508.100,484 417.563,689	15.58 7
4	508.100,484 417.563,689	5	508.103,157 417.558,959	5.433	5	508.103,157 417.558,959	6	508.111,949 417.548,352	13.77 7	6	508.111,949 417.548,352	7	508.115,762 417.544,786	5.221

Punct început	X / Y	Punct sfârşit	X / Y	Lungime segment
7	508.115,762 417.544,786	8	508.137,939 417.527,396	28.182
10	508.150,081 417.503,825	11	508.151,113 417.496,399	7.497
13	508.150,129 417.485,38	14	508.163,875 417.505,062	24.007
16	508.136,687 417.541,312	17	508.118,344 417.555,5	23.19
19	508.108,719 417.571,281	20	508.107,375 417.578,344	7.19
22	508.113,969 417.626,594	23	508.123,52 417.659,165	33.942
25	508.145,951 417.696,429	26	508.164,666 417.719,437	29.658
28	508.184,837 417.750,538	29	508.191,588 417.765,566	16.475
31	508.216,501 417.797,711	32	508.228,475 417.802,854	13.032
34	508.351,759 417.812,328	35	508.393,565 417.813,522	41.823
37	508.418,387 417.816,663	38	508.426,425 417.819,725	8.601
40	508.449,573 417.840,507	41	508.455,5 417.850,219	11.378
43	508.495,499 417.965,545	44	508.498,632 417.984,156	18.873
46	508.495,483 418.037,938	47	508.496,227 418.045,703	7.801
49	508.489,108 418.079,836	50	508.482,65 418.108,956	29.828
52	508.476,153 418.137,649	53	508.472,296 418.160,901	23.57
55	508.475,076 418.188,436	56	508.477,628 418.202,581	14.373
58	508.486,697 418.219,816	59	508.496,22 418.234,594	17.581
61	508.507,325 418.253,212	62	508.509,314 418.257,872	5.067
64	508.513,555 418.273,376	65	508.516,572 418.288,066	14.997
67	508.521,845 418.316,543	68	508.523,768 418.329,217	12.819
70	508.531,316 418.364,881	71	508.533,704 418.374,027	9.453
73	508.537,31 418.389,433	74	508.540,731 418.403,986	14.95
76	508.545,51 418.422,024	77	508.552,78 418.435,734	15.518
79	508.567,322 418.452,804	80	508.572,923 418.457,814	7.515
82	508.576,285 418.459,188	83	508.580,329 418.462,017	4.935
85	508.595,059 418.472,704	86	508.602,664 418.478,583	9.612
88	508.614,181 418.486,66	89	508.615,176 418.486,286	1.063
91	508.630,794 418.499,997	92	508.639,49 418.511,242	14.215
94	508.646,929 418.526,823	95	508.647,694 418.529,895	3.166
97	508.650,038 418.557,705	98	508.649,883 418.568,72	11.016
100	508.647,172 418.601,568	101	508.646,149 418.612,349	10.829
103	508.642,81 418.645,945	104	508.642,185 418.653,729	7.809

Punct început	X / Y	Punct sfârşit	X / Y	Lungime segment
8	508.137,939 417.527,396	9	508.145,337 417.517,552	12.314
11	508.151,113 417.496,399	12	508.151,429 417.492,739	3.674
14	508.163,875 417.505,062	15	508.153,0 417.530,625	27.78
17	508.118,344 417.555,5	18	508.112,188 417.563,406	10.02
20	508.107,375 417.578,344	21	508.107,875 417.599,312	20.974
23	508.123,52 417.659,165	24	508.131,476 417.676,684	19.241
26	508.164,666 417.719,437	27	508.175,114 417.733,501	17.52
29	508.191,588 417.765,566	30	508.207,902 417.787,826	27.598
32	508.228,475 417.802,854	33	508.253,281 417.808,844	25.519
35	508.393,565 417.813,522	36	508.408,5 417.814,187	14.95
38	508.426,425 417.819,725	39	508.437,29 417.827,904	13.599
41	508.455,5 417.850,219	42	508.469,031 417.885,281	37.582
44	508.498,632 417.984,156	45	508.495,532 418.033,721	49.662
47	508.496,227 418.045,703	48	508.496,232 418.054,271	8.568
50	508.482,65 418.108,956	51	508.481,819 418.113,75	4.865
53	508.472,296 418.160,901	54	508.472,594 418.171,279	10.382
56	508.477,628 418.202,581	57	508.483,799 418.215,513	14.329
59	508.496,22 418.234,594	60	508.502,855 418.244,92	12.274
62	508.509,314 418.257,872	63	508.510,329 418.262,197	4.443
65	508.516,572 418.288,066	66	508.518,295 418.296,375	8.486
68	508.523,768 418.329,217	69	508.526,716 418.344,888	15.946
71	508.533,704 418.374,027	72	508.536,315 418.385,102	11.379
74	508.540,731 418.403,986	75	508.541,54 418.408,114	4.207
77	508.552,78 418.435,734	78	508.555,813 418.441,455	6.475
80	508.572,923 418.457,814	81	508.575,57 418.460,023	3.448
83	508.580,329 418.462,017	84	508.589,865 418.469,04	11.843
86	508.602,664 418.478,583	87	508.606,684 418.482,186	5.398
89	508.615,176 418.486,286	90	508.628,954 418.497,658	17.865
92	508.639,49 418.511,242	93	508.642,595 418.517,214	6.731
95	508.647,694 418.529,895	96	508.649,588 418.547,485	17.692
98	508.649,883 418.568,72	99	508.649,058 418.576,494	7.818
101	508.646,149 418.612,349	102	508.644,885 418.629,478	17.176
104	508.642,185 418.653,729	105	508.640,287 418.669,692	16.075

Punct început	X / Y	Punct sfârşit	X / Y	Lungime segment
9	508.145,337 417.517,552	10	508.150,081 417.503,825	14.524
12	508.151,429 417.492,739	13	508.150,129 417.485,38	7.473
15	508.153,0 417.530,625	16	508.136,687 417.541,312	19.502
18	508.112,188 417.563,406	19	508.108,719 417.571,281	8.605
21	508.107,875 417.599,312	22	508.113,969 417.626,594	27.954
24	508.131,476 417.676,684	25	508.145,951 417.696,429	24.482
27	508.175,114 417.733,501	28	508.184,837 417.750,538	19.616
30	508.207,902 417.787,826	31	508.216,501 417.797,711	13.102
33	508.253,281 417.808,844	34	508.351,759 417.812,328	98.54
36	508.408,5 417.814,187	37	508.418,387 417.816,663	10.192
39	508.437,29 417.827,904	40	508.449,573 417.840,507	17.599
42	508.469,031 417.885,281	43	508.495,499 417.965,545	84.515
45	508.495,532 418.033,721	46	508.495,483 418.037,938	4.217
48	508.496,232 418.054,271	49	508.489,108 418.079,836	26.539
51	508.481,819 418.113,75	52	508.476,153 418.137,649	24.561
54	508.472,594 418.171,279	55	508.475,076 418.188,436	17.336
57	508.483,799 418.215,513	58	508.486,697 418.219,816	5.188
60	508.502,855 418.244,92	61	508.507,325 418.253,212	9.42
63	508.510,329 418.262,197	64	508.513,555 418.273,376	11.635
66	508.518,295 418.296,375	67	508.521,845 418.316,543	20.478
69	508.526,716 418.344,888	70	508.531,316 418.364,881	20.515
72	508.536,315 418.385,102	73	508.537,31 418.389,433	4.444
75	508.541,54 418.408,114	76	508.545,51 418.422,024	14.465
78	508.555,813 418.441,455	79	508.567,322 418.452,804	16.163
81	508.575,57 418.460,023	82	508.576,285 418.459,188	1.099
84	508.589,865 418.469,04	85	508.595,059 418.472,704	6.356
87	508.606,684 418.482,186	88	508.614,181 418.486,66	8.731
90	508.628,954 418.497,658	91	508.630,794 418.499,997	2.976
93	508.642,595 418.517,214	94	508.646,929 418.526,823	10.541
96	508.649,588 418.547,485	97	508.650,038 418.557,705	10.23
99	508.649,058 418.576,494	100	508.647,172 418.601,568	25.145
102	508.644,885 418.629,478	103	508.642,81 418.645,945	16.597
105	508.640,287 418.669,692	106	508.639,192 418.681,89	12.247

Punct început	X / Y	Punct sfârşit	X / Y	Lungime segment	Punct început	X / Y	Punct sfârşit	X / Y	Lungime segment	Punct început	X / Y	Punct sfârşit	X / Y	Lungime segment
106	508.639,192 418.681,89	107	508.638,128 418.693,861	12.018	107	508.638,128 418.693,861	108	508.637,558 418.697,98	4.158	108	508.637,558 418.697,98	109	508.635,49 418.723,385	25.489
109	508.635,49 418.723,385	110	508.634,551 418.743,638	20.275	110	508.634,551 418.743,638	111	508.635,652 418.791,069	47.444	111	508.635,652 418.791,069	112	508.636,043 418.805,337	14.273
112	508.636,043 418.805,337	113	508.634,038 418.820,624	15.418	113	508.634,038 418.820,624	114	508.633,422 418.824,262	3.69	114	508.633,422 418.824,262	115	508.631,742 418.832,932	8.831
115	508.631,742 418.832,932	116	508.623,719 418.852,281	20.946	116	508.623,719 418.852,281	117	508.612,734 418.871,004	21.708	117	508.612,734 418.871,004	118	508.605,521 418.877,634	9.797
118	508.605,521 418.877,634	119	508.594,439 418.891,431	17.697	119	508.594,439 418.891,431	120	508.578,214 418.917,185	30.439	120	508.578,214 418.917,185	121	508.571,033 418.928,144	13.102
121	508.571,033 418.928,144	122	508.564,407 418.942,328	15.655	122	508.564,407 418.942,328	123	508.559,69 418.951,975	10.738	123	508.559,69 418.951,975	124	508.552,227 418.969,124	18.703
124	508.552,227 418.969,124	125	508.551,182 418.976,666	7.614	125	508.551,182 418.976,666	126	508.550,856 418.979,018	2.374	126	508.550,856 418.979,018	127	508.549,796 418.991,321	12.349
127	508.549,796 418.991,321	128	508.549,338 419.008,459	17.144	128	508.549,338 419.008,459	129	508.548,505 419.028,806	20.364	129	508.548,505 419.028,806	130	508.546,083 419.053,057	24.372
130	508.546,083 419.053,057	131	508.545,98 419.056,238	3.183	131	508.545,98 419.056,238	132	508.545,176 419.066,91	10.702	132	508.545,176 419.066,91	133	508.542,648 419.086,971	20.22
133	508.542,648 419.086,971	134	508.540,021 419.118,308	31.447	134	508.540,021 419.118,308	135	508.540,955 419.129,158	10.89	135	508.540,955 419.129,158	136	508.537,0 419.140,184	11.714
136	508.537,0 419.140,184	137	508.533,082 419.148,737	9.408	137	508.533,082 419.148,737	138	508.532,081 419.150,923	2.404	138	508.532,081 419.150,923	139	508.530,844 419.153,437	2.802
139	508.530,844 419.153,437	140	508.516,578 419.178,322	28.684	140	508.516,578 419.178,322	141	508.511,265 419.186,525	9.773	141	508.511,265 419.186,525	142	508.509,136 419.190,287	4.323
142	508.509,136 419.190,287	143	508.502,364 419.203,243	14.619	143	508.502,364 419.203,243	144	508.493,235 419.221,341	20.27	144	508.493,235 419.221,341	145	508.483,9 419.240,135	20.985
145	508.483,9 419.240,135	146	508.474,433 419.261,019	22.93	146	508.474,433 419.261,019	147	508.464,687 419.286,207	27.008	147	508.464,687 419.286,207	148	508.455,13 419.316,704	31.959
148	508.455,13 419.316,704	149	508.449,386 419.345,375	29.241	149	508.449,386 419.345,375	150	508.447,257 419.359,426	14.211	150	508.447,257 419.359,426	151	508.443,538 419.381,243	22.132
151	508.443,538 419.381,243	152	508.441,734 419.393,51	12.399	152	508.441,734 419.393,51	153	508.440,642 419.408,39	14.92	153	508.440,642 419.408,39	154	508.438,219 419.435,405	27.123
154	508.438,219 419.435,405	155	508.432,86 419.453,47	18.843	155	508.432,86 419.453,47	156	508.425,91 419.463,62	12.301	156	508.425,91 419.463,62	157	508.420,52 419.469,63	8.073
157	508.420,52 419.469,63	158	508.399,903 419.483,412	24.799	158	508.399,903 419.483,412	159	508.384,839 419.495,545	19.343	159	508.384,839 419.495,545	160	508.387,86 419.501,549	6.721
160	508.387,86 419.501,549	161	508.372,238 419.506,984	16.54	161	508.372,238 419.506,984	162	508.372,308 419.507,855	0.874	162	508.372,308 419.507,855	163	508.376,654 419.512,574	6.415
163	508.376,654 419.512,574	164	508.368,87 419.518,023	9.502	164	508.368,87 419.518,023	165	508.365,044 419.521,304	5.04	165	508.365,044 419.521,304	166	508.355,477 419.535,607	17.208
166	508.355,477 419.535,607	167	508.332,374 419.568,773	40.419	167	508.332,374 419.568,773	168	508.330,501 419.571,762	3.527	168	508.330,501 419.571,762	169	508.324,311 419.587,591	16.996
169	508.324,311 419.587,591	170	508.320,438 419.599,531	12.552	170	508.320,438 419.599,531	171	508.315,932 419.620,705	21.648	171	508.315,932 419.620,705	172	508.314,132 419.633,566	12.986
172	508.314,132 419.633,566	173	508.313,814 419.637,296	3.744	173	508.313,814 419.637,296	174	508.314,132 419.654,837	17.544	174	508.314,132 419.654,837	175	508.314,926 419.670,029	15.213
175	508.314,926 419.670,029	176	508.314,892 419.679,643	9.614	176	508.314,892 419.679,643	177	508.313,248 419.680,492	1.85	177	508.313,248 419.680,492	178	508.320,23 419.711,712	31.991
178	508.320,23 419.711,712	179	508.320,878 419.714,436	2.8	179	508.320,878 419.714,436	180	508.321,43 419.717,059	2.68	180	508.321,43 419.717,059	181	508.326,174 419.742,067	25.454
181	508.326,174 419.742,067	182	508.329,889 419.759,172	17.504	182	508.329,889 419.759,172	183	508.334,382 419.780,677	21.969	183	508.334,382 419.780,677	184	508.335,457 419.780,508	1.088
184	508.335,457 419.780,508	185	508.343,113 419.816,478	36.776	185	508.343,113 419.816,478	186	508.343,625 419.818,823	2.4	186	508.343,625 419.818,823	187	508.348,661 419.846,775	28.402
187	508.348,661 419.846,775	188	508.349,199 419.849,473	2.751	188	508.349,199 419.849,473	189	508.350,01 419.854,185	4.781	189	508.350,01 419.854,185	190	508.350,714 419.859,152	5.017
190	508.350,714 419.859,152	191	508.350,62 419.866,234	7.083	191	508.350,62 419.866,234	192	508.349,642 419.875,411	9.229	192	508.349,642 419.875,411	193	508.347,954 419.885,139	9.873
193	508.347,954 419.885,139	194	508.345,902 419.893,81	8.91	194	508.345,902 419.893,81	195	508.343,706 419.903,156	9.601	195	508.343,706 419.903,156	196	508.341,104 419.912,619	9.814
196	508.341,104 419.912,619	197	508.338,796 419.922,438	10.087	197	508.338,796 419.922,438	198	508.336,494 419.932,967	10.778	198	508.336,494 419.932,967	199	508.334,736 419.943,416	10.596
199	508.334,736 419.943,416	200	508.336,257 419.954,895	11.579	200	508.336,257 419.954,895	201	508.339,713 419.965,136	10.808	201	508.339,713 419.965,136	202	508.339,407 419.965,76	0.695
202	508.339,407 419.965,76	203	508.345,583 419.976,202	12.132	203	508.345,583 419.976,202	204	508.351,168 419.984,243	9.79	204	508.351,168 419.984,243	205	508.359,468 419.994,275	13.02

Punct început	X / Y	Punct sfârșit	X / Y	Lungime segment	Punct început	X / Y	Punct sfârșit	X / Y	Lungime segment	Punct început	X / Y	Punct sfârșit	X / Y	Lungime segment
205	508.359,468 419.994,275	206	508.369,595 420.009,731	18.478	206	508.369,595 420.009,731	207	508.374,631 420.019,437	10.935	207	508.374,631 420.019,437	208	508.381,145 420.034,384	16.305
208	508.381,145 420.034,384	209	508.387,942 420.062,255	28.688	209	508.387,942 420.062,255	210	508.389,354 420.065,788	3.805	210	508.389,354 420.065,788	211	508.392,355 420.085,484	19.923
211	508.392,355 420.085,484	212	508.392,737 420.095,598	10.121	212	508.392,737 420.095,598	213	508.392,824 420.107,036	11.438	213	508.392,824 420.107,036	214	508.392,74 420.111,906	4.871
214	508.392,74 420.111,906	215	508.392,986 420.126,256	14.352	215	508.392,986 420.126,256	216	508.398,557 420.143,95	18.55	216	508.398,557 420.143,95	217	508.402,955 420.153,587	10.593
217	508.402,955 420.153,587	218	508.407,205 420.159,13	6.985	218	508.407,205 420.159,13	219	508.415,048 420.168,838	12.48	219	508.415,048 420.168,838	220	508.425,561 420.180,443	15.659
220	508.425,561 420.180,443	221	508.433,889 420.193,262	15.287	221	508.433,889 420.193,262	222	508.438,208 420.202,001	9.748	222	508.438,208 420.202,001	223	508.440,704 420.209,082	7.508
223	508.440,704 420.209,082	224	508.444,024 420.223,742	15.031	224	508.444,024 420.223,742	225	508.443,961 420.241,216	17.474	225	508.443,961 420.241,216	226	508.443,251 420.245,357	4.201
226	508.443,251 420.245,357	227	508.439,449 420.261,834	16.91	227	508.439,449 420.261,834	228	508.437,199 420.269,741	8.221	228	508.437,199 420.269,741	229	508.435,955 420.272,7	3.21
229	508.435,955 420.272,7	230	508.432,311 420.281,371	9.406	230	508.432,311 420.281,371	231	508.430,221 420.285,976	5.057	231	508.430,221 420.285,976	232	508.422,782 420.296,928	13.24
232	508.422,782 420.296,928	233	508.416,629 420.305,855	10.842	233	508.416,629 420.305,855	234	508.403,72 420.326,311	24.189	234	508.403,72 420.326,311	235	508.400,206 420.331,88	6.585
235	508.400,206 420.331,88	236	508.397,076 420.336,255	5.379	236	508.397,076 420.336,255	237	508.386,658 420.351,382	18.367	237	508.386,658 420.351,382	238	508.380,642 420.360,64	11.041
238	508.380,642 420.360,64	239	508.370,529 420.374,47	17.133	239	508.370,529 420.374,47	240	508.357,969 420.390,322	20.225	240	508.357,969 420.390,322	241	508.348,742 420.400,411	13.672
241	508.348,742 420.400,411	242	508.339,807 420.410,858	13.747	242	508.339,807 420.410,858	243	508.330,727 420.419,62	12.618	243	508.330,727 420.419,62	244	508.326,23 420.425,24	7.198
244	508.326,23 420.425,24	245	508.321,848 420.433,628	9.464	245	508.321,848 420.433,628	246	508.319,572 420.439,458	6.259	246	508.319,572 420.439,458	247	508.317,724 420.446,305	7.092
247	508.317,724 420.446,305	248	508.315,21 420.457,113	11.097	248	508.315,21 420.457,113	249	508.312,338 420.473,284	16.424	249	508.312,338 420.473,284	250	508.307,832 420.499,179	26.284
250	508.307,832 420.499,179	251	508.302,675 420.517,395	18.932	251	508.302,675 420.517,395	252	508.299,422 420.526,913	10.059	252	508.299,422 420.526,913	253	508.299,272 420.527,68	0.782
253	508.299,272 420.527,68	254	508.299,066 420.528,564	0.908	254	508.299,066 420.528,564	255	508.297,718 420.529,783	1.817	255	508.297,718 420.529,783	256	508.294,809 420.535,551	6.46
256	508.294,809 420.535,551	257	508.285,03 420.554,794	21.585	257	508.285,03 420.554,794	258	508.283,53 420.560,043	5.459	258	508.283,53 420.560,043	259	508.282,756 420.566,281	6.286
259	508.282,756 420.566,281	260	508.282,093 420.573,887	7.635	260	508.282,093 420.573,887	261	508.282,269 420.579,62	5.736	261	508.282,269 420.579,62	262	508.282,805 420.586,322	6.723
262	508.282,805 420.586,322	263	508.283,317 420.591,08	4.785	263	508.283,317 420.591,08	264	508.284,312 420.593,967	3.054	264	508.284,312 420.593,967	265	508.284,848 420.603,868	9.915
265	508.284,848 420.603,868	266	508.285,879 420.606,254	2.599	266	508.285,879 420.606,254	267	508.286,879 420.606,705	1.097	267	508.286,879 420.606,705	268	508.283,26 420.615,409	9.426
268	508.283,26 420.615,409	269	508.280,84 420.618,063	3.592	269	508.280,84 420.618,063	270	508.279,56 420.619,783	2.144	270	508.279,56 420.619,783	271	508.278,949 420.622,222	2.514
271	508.278,949 420.622,222	272	508.276,543 420.626,289	4.725	272	508.276,543 420.626,289	273	508.273,296 420.632,478	6.989	273	508.273,296 420.632,478	274	508.272,436 420.634,598	2.288
274	508.272,436 420.634,598	275	508.270,924 420.640,444	6.038	275	508.270,924 420.640,444	276	508.269,213 420.649,508	9.224	276	508.269,213 420.649,508	277	508.269,256 420.658,484	8.976
277	508.269,256 420.658,484	278	508.269,089 420.671,41	12.927	278	508.269,089 420.671,41	279	508.268,723 420.675,724	4.329	279	508.268,723 420.675,724	280	508.268,493 420.681,811	6.091
280	508.268,493 420.681,811	281	508.270,24 420.691,808	10.148	281	508.270,24 420.691,808	282	508.272,006 420.700,623	8.99	282	508.272,006 420.700,623	283	508.274,96 420.713,057	12.78
283	508.274,96 420.713,057	284	508.275,666 420.716,03	3.056	284	508.275,666 420.716,03	285	508.278,016 420.730,694	14.851	285	508.278,016 420.730,694	286	508.280,902 420.749,718	19.242
286	508.280,902 420.749,718	287	508.281,391 420.752,942	3.261	287	508.281,391 420.752,942	288	508.284,776 420.770,473	17.855	288	508.284,776 420.770,473	289	508.287,754 420.783,76	13.617
289	508.287,754 420.783,76	290	508.290,507 420.795,639	12.194	290	508.290,507 420.795,639	291	508.292,962 420.805,274	9.943	291	508.292,962 420.805,274	292	508.296,627 420.815,798	11.144
292	508.296,627 420.815,798	293	508.300,82 420.827,833	12.745	293	508.300,82 420.827,833	294	508.301,432 420.827,59	0.658	294	508.301,432 420.827,59	295	508.302,776 420.830,964	3.632
295	508.302,776 420.830,964	296	508.306,883 420.844,067	13.732	296	508.306,883 420.844,067	297	508.308,21 420.851,619	7.668	297	508.308,21 420.851,619	298	508.310,072 420.863,071	11.602
298	508.310,072 420.863,071	299	508.311,911 420.871,166	8.301	299	508.311,911 420.871,166	300	508.311,98 420.873,231	2.066	300	508.311,98 420.873,231	301	508.312,035 420.884,718	11.487
301	508.312,035 420.884,718	302	508.312,18 420.905,635	20.918	302	508.312,18 420.905,635	303	508.313,335 420.921,862	16.268	303	508.313,335 420.921,862	304	508.314,506 420.937,528	15.71

Punct început	X / Y	Punct sfârşit	X / Y	Lungime segment	Punct început	X / Y	Punct sfârşit	X / Y	Lungime segment	Punct început	X / Y	Punct sfârşit	X / Y	Lungime segment
304	508.314,506 420.937,528	305	508.317,732 420.951,702	14.536	305	508.317,732 420.951,702	306	508.321,915 420.964,358	13.329	306	508.321,915 420.964,358	307	508.326,583 420.979,433	15.781
307	508.326,583 420.979,433	308	508.332,642 420.996,939	18.525	308	508.332,642 420.996,939	309	508.336,716 421.007,117	10.963	309	508.336,716 421.007,117	310	508.339,062 421.013,625	6.918
310	508.339,062 421.013,625	311	508.337,95 421.014,453	1.386	311	508.337,95 421.014,453	312	508.338,264 421.015,731	1.316	312	508.338,264 421.015,731	313	508.339,165 421.018,857	3.253
313	508.339,165 421.018,857	314	508.340,67 421.023,903	5.266	314	508.340,67 421.023,903	315	508.344,086 421.034,808	11.428	315	508.344,086 421.034,808	316	508.344,543 421.035,76	1.056
316	508.344,543 421.035,76	317	508.347,836 421.042,501	7.502	317	508.347,836 421.042,501	318	508.352,189 421.051,166	9.697	318	508.352,189 421.051,166	319	508.355,271 421.057,265	6.833
319	508.355,271 421.057,265	320	508.359,022 421.062,127	6.141	320	508.359,022 421.062,127	321	508.361,12 421.065,374	3.866	321	508.361,12 421.065,374	322	508.360,064 421.066,001	1.228
322	508.360,064 421.066,001	323	508.364,224 421.073,607	8.669	323	508.364,224 421.073,607	324	508.365,366 421.073,025	1.282	324	508.365,366 421.073,025	325	508.367,83 421.077,389	5.012
325	508.367,83 421.077,389	326	508.371,748 421.084,708	8.302	326	508.371,748 421.084,708	327	508.373,321 421.085,953	2.006	327	508.373,321 421.085,953	328	508.376,292 421.091,807	6.565
328	508.376,292 421.091,807	329	508.379,701 421.098,623	7.621	329	508.379,701 421.098,623	330	508.379,516 421.098,892	0.326	330	508.379,516 421.098,892	331	508.381,206 421.102,46	3.948
331	508.381,206 421.102,46	332	508.386,492 421.113,3	12.06	332	508.386,492 421.113,3	333	508.396,398 421.136,757	25.463	333	508.396,398 421.136,757	334	508.402,268 421.159,287	23.282
334	508.402,268 421.159,287	335	508.406,999 421.193,913	34.948	335	508.406,999 421.193,913	336	508.413,045 421.236,427	42.942	336	508.413,045 421.236,427	337	508.418,58 421.286,639	50.516
337	508.418,58 421.286,639	338	508.422,698 421.317,913	31.544	338	508.422,698 421.317,913	339	508.427,18 421.347,713	30.135	339	508.427,18 421.347,713	340	508.431,194 421.384,179	36.686
340	508.431,194 421.384,179	341	508.432,519 421.394,272	10.18	341	508.432,519 421.394,272	342	508.435,226 421.416,629	22.52	342	508.435,226 421.416,629	343	508.435,802 421.427,495	10.881
343	508.435,802 421.427,495	344	508.437,584 421.435,682	8.379	344	508.437,584 421.435,682	345	508.439,124 421.448,777	13.185	345	508.439,124 421.448,777	346	508.439,514 421.454,093	5.33
346	508.439,514 421.454,093	347	508.440,552 421.465,834	11.787	347	508.440,552 421.465,834	348	508.440,684 421.478,008	12.175	348	508.440,684 421.478,008	349	508.440,869 421.496,32	18.313
349	508.440,869 421.496,32	350	508.440,68 421.507,288	10.97	350	508.440,68 421.507,288	351	508.439,979 421.520,958	13.688	351	508.439,979 421.520,958	352	508.440,045 421.538,242	17.284
352	508.440,045 421.538,242	353	508.439,828 421.548,729	10.489	353	508.439,828 421.548,729	354	508.442,75 421.559,312	10.979	354	508.442,75 421.559,312	355	508.439,976 421.560,907	3.2
355	508.439,976 421.560,907	356	508.438,128 421.574,947	14.161	356	508.438,128 421.574,947	357	508.437,093 421.589,756	14.845	357	508.437,093 421.589,756	358	508.436,682 421.598,952	9.205
358	508.436,682 421.598,952	359	508.434,363 421.629,422	30.558	359	508.434,363 421.629,422	360	508.432,521 421.643,436	14.135	360	508.432,521 421.643,436	361	508.429,167 421.666,845	23.648
361	508.429,167 421.666,845	362	508.425,571 421.687,201	20.671	362	508.425,571 421.687,201	363	508.423,797 421.697,959	10.903	363	508.423,797 421.697,959	364	508.419,257 421.725,09	27.508
364	508.419,257 421.725,09	365	508.417,394 421.731,207	6.394	365	508.417,394 421.731,207	366	508.415,31 421.744,214	13.173	366	508.415,31 421.744,214	367	508.412,337 421.754,492	10.699
367	508.412,337 421.754,492	368	508.405,471 421.780,455	26.856	368	508.405,471 421.780,455	369	508.404,84 421.787,207	6.781	369	508.404,84 421.787,207	370	508.406,772 421.796,765	9.751
370	508.406,772 421.796,765	371	508.413,528 421.806,638	11.963	371	508.413,528 421.806,638	372	508.423,902 421.816,524	14.33	372	508.423,902 421.816,524	373	508.434,392 421.832,231	18.888
373	508.434,392 421.832,231	374	508.422,133 421.831,506	12.28	374	508.422,133 421.831,506	375	508.415,617 421.823,631	10.221	375	508.415,617 421.823,631	376	508.400,013 421.809,637	20.96
376	508.400,013 421.809,637	377	508.397,09 421.809,399	2.933	377	508.397,09 421.809,399	378	508.392,669 421.801,762	8.824	378	508.392,669 421.801,762	379	508.390,821 421.796,469	5.606
379	508.390,821 421.796,469	380	508.390,564 421.795,78	0.735	380	508.390,564 421.795,78	381	508.391,993 421.779,907	15.937	381	508.391,993 421.779,907	382	508.394,736 421.766,95	13.244
382	508.394,736 421.766,95	383	508.395,895 421.762,833	4.277	383	508.395,895 421.762,833	384	508.400,837 421.745,277	18.238	384	508.400,837 421.745,277	385	508.409,265 421.706,931	39.261
385	508.409,265 421.706,931	386	508.415,469 421.673,322	34.177	386	508.415,469 421.673,322	387	508.419,422 421.642,362	31.211	387	508.419,422 421.642,362	388	508.422,035 421.616,566	25.928
388	508.422,035 421.616,566	389	508.423,138 421.616,331	1.128	389	508.423,138 421.616,331	390	508.426,593 421.586,417	30.113	390	508.426,593 421.586,417	391	508.427,982 421.572,595	13.892
391	508.427,982 421.572,595	392	508.428,597 421.550,09	22.513	392	508.428,597 421.550,09	393	508.428,686 421.534,993	15.097	393	508.428,686 421.534,993	394	508.428,846 421.522,627	12.367
394	508.428,846 421.522,627	395	508.429,18 421.510,815	11.817	395	508.429,18 421.510,815	396	508.430,341 421.488,074	22.771	396	508.430,341 421.488,074	397	508.429,363 421.456,93	31.159
397	508.429,363 421.456,93	398	508.426,427 421.442,39	14.833	398	508.426,427 421.442,39	399	508.419,067 421.395,008	47.95	399	508.419,067 421.395,008	400	508.414,958 421.367,683	27.632
400	508.414,958 421.367,683	401	508.413,664 421.352,177	15.56	401	508.413,664 421.352,177	402	508.411,175 421.333,753	18.591	402	508.411,175 421.333,753	403	508.407,326 421.301,298	32.682

Punct început	X / Y	Punct sfârşit	X / Y	Lungime segment	Punct început	X / Y	Punct sfârşit	X / Y	Lungime segment	Punct început	X / Y	Punct sfârşit	X / Y	Lungime segment
403	508.407,326 421.301,298	404	508.407,626 421.301,498	0.361	404	508.407,626 421.301,498	405	508.403,007 421.264,608	37.178	405	508.403,007 421.264,608	406	508.400,919 421.245,463	19.259
406	508.400,919 421.245,463	407	508.398,293 421.241,423	4.818	407	508.398,293 421.241,423	408	508.395,416 421.238,819	3.88	408	508.395,416 421.238,819	409	508.398,179 421.238,468	2.785
409	508.398,179 421.238,468	410	508.391,432 421.192,342	46.617	410	508.391,432 421.192,342	411	508.385,574 421.155,978	36.833	411	508.385,574 421.155,978	412	508.381,389 421.134,682	21.703
412	508.381,389 421.134,682	413	508.375,298 421.120,324	15.597	413	508.375,298 421.120,324	414	508.374,126 421.120,624	1.21	414	508.374,126 421.120,624	415	508.368,599 421.106,931	14.766
415	508.368,599 421.106,931	416	508.370,594 421.106,054	2.179	416	508.370,594 421.106,054	417	508.365,915 421.096,629	10.523	417	508.365,915 421.096,629	418	508.363,162 421.091,941	5.437
418	508.363,162 421.091,941	419	508.359,387 421.084,893	7.995	419	508.359,387 421.084,893	420	508.354,898 421.076,947	9.126	420	508.354,898 421.076,947	421	508.348,522 421.065,951	12.711
421	508.348,522 421.065,951	422	508.347,337 421.062,556	3.596	422	508.347,337 421.062,556	423	508.346,138 421.062,406	1.208	423	508.346,138 421.062,406	424	508.345,374 421.060,274	2.265
424	508.345,374 421.060,274	425	508.344,477 421.058,365	2.109	425	508.344,477 421.058,365	426	508.338,848 421.046,706	12.947	426	508.338,848 421.046,706	427	508.337,258 421.042,439	4.554
427	508.337,258 421.042,439	428	508.334,731 421.034,542	8.291	428	508.334,731 421.034,542	429	508.333,403 421.030,617	4.144	429	508.333,403 421.030,617	430	508.329,805 421.021,522	9.781
430	508.329,805 421.021,522	431	508.328,011 421.014,02	7.714	431	508.328,011 421.014,02	432	508.313,529 420.966,999	49.201	432	508.313,529 420.966,999	433	508.310,305 420.956,532	10.952
433	508.310,305 420.956,532	434	508.303,832 420.928,866	28.413	434	508.303,832 420.928,866	435	508.302,544 420.910,35	18.561	435	508.302,544 420.910,35	436	508.301,283 420.879,694	30.682
436	508.301,283 420.879,694	437	508.300,752 420.876,04	3.692	437	508.300,752 420.876,04	438	508.297,269 420.851,733	24.555	438	508.297,269 420.851,733	439	508.291,511 420.835,054	17.645
439	508.291,511 420.835,054	440	508.290,945 420.833,418	1.731	440	508.290,945 420.833,418	441	508.290,403 420.831,854	1.655	441	508.290,403 420.831,854	442	508.283,709 420.813,242	19.779
442	508.283,709 420.813,242	443	508.282,218 420.809,846	3.709	443	508.282,218 420.809,846	444	508.279,031 420.794,593	15.582	444	508.279,031 420.794,593	445	508.274,948 420.774,633	20.373
445	508.274,948 420.774,633	446	508.271,232 420.758,818	16.246	446	508.271,232 420.758,818	447	508.269,545 420.751,208	7.795	447	508.269,545 420.751,208	448	508.269,089 420.749,15	2.108
448	508.269,089 420.749,15	449	508.267,63 420.743,32	6.01	449	508.267,63 420.743,32	450	508.268,696 420.742,624	1.273	450	508.268,696 420.742,624	451	508.262,711 420.710,221	32.951
451	508.262,711 420.710,221	452	508.258,684 420.683,346	27.175	452	508.258,684 420.683,346	453	508.258,195 420.674,093	9.266	453	508.258,195 420.674,093	454	508.258,233 420.668,147	5.946
454	508.258,233 420.668,147	455	508.258,694 420.657,342	10.815	455	508.258,694 420.657,342	456	508.259,92 420.638,748	18.634	456	508.259,92 420.638,748	457	508.265,702 420.620,182	19.446
457	508.265,702 420.620,182	458	508.264,675 420.616,493	3.829	458	508.264,675 420.616,493	459	508.270,432 420.615,681	5.814	459	508.270,432 420.615,681	460	508.272,086 420.605,903	9.917
460	508.272,086 420.605,903	461	508.272,686 420.599,215	6.715	461	508.272,686 420.599,215	462	508.272,706 420.590,67	8.545	462	508.272,706 420.590,67	463	508.272,858 420.588,603	2.073
463	508.272,858 420.588,603	464	508.271,975 420.577,682	10.957	464	508.271,975 420.577,682	465	508.271,379 420.571,384	6.326	465	508.271,379 420.571,384	466	508.271,019 420.561,159	10.231
466	508.271,019 420.561,159	467	508.270,911 420.558,131	3.03	467	508.270,911 420.558,131	468	508.272,234 420.557,151	1.646	468	508.272,234 420.557,151	469	508.272,852 420.553,945	3.265
469	508.272,852 420.553,945	470	508.273,059 420.553,517	0.475	470	508.273,059 420.553,517	471	508.274,297 420.550,963	2.838	471	508.274,297 420.550,963	472	508.280,667 420.537,817	14.608
472	508.280,667 420.537,817	473	508.291,752 420.515,795	24.655	473	508.291,752 420.515,795	474	508.295,076 420.504,489	11.785	474	508.295,076 420.504,489	475	508.295,914 420.501,479	3.124
475	508.295,914 420.501,479	476	508.298,477 420.490,464	11.309	476	508.298,477 420.490,464	477	508.299,828 420.479,253	11.292	477	508.299,828 420.479,253	478	508.301,33 420.471,75	7.652
478	508.301,33 420.471,75	479	508.301,417 420.469,886	1.866	479	508.301,417 420.469,886	480	508.301,687 420.466,34	3.556	480	508.301,687 420.466,34	481	508.303,608 420.455,644	10.867
481	508.303,608 420.455,644	482	508.307,173 420.436,278	19.691	482	508.307,173 420.436,278	483	508.314,107 420.423,903	14.185	483	508.314,107 420.423,903	484	508.319,39 420.416,186	9.352
484	508.319,39 420.416,186	485	508.321,163 420.413,833	2.946	485	508.321,163 420.413,833	486	508.327,506 420.405,178	10.73	486	508.327,506 420.405,178	487	508.332,468 420.398,712	8.15
487	508.332,468 420.398,712	488	508.344,028 420.388,531	15.404	488	508.344,028 420.388,531	489	508.348,722 420.384,834	5.975	489	508.348,722 420.384,834	490	508.357,128 420.374,659	13.198
490	508.357,128 420.374,659	491	508.366,39 420.362,508	15.278	491	508.366,39 420.362,508	492	508.376,774 420.347,417	18.318	492	508.376,774 420.347,417	493	508.376,052 420.345,298	2.239
493	508.376,052 420.345,298	494	508.384,235 420.334,495	13.552	494	508.384,235 420.334,495	495	508.394,904 420.318,393	19.316	495	508.394,904 420.318,393	496	508.398,996 420.311,863	7.706
496	508.398,996 420.311,863	497	508.413,993 420.289,739	26.728	497	508.413,993 420.289,739	498	508.418,102 420.283,002	7.891	498	508.418,102 420.283,002	499	508.426,646 420.264,407	20.464
499	508.426,646 420.264,407	500	508.428,538 420.256,492	8.138	500	508.428,538 420.256,492	501	508.429,697 420.252,348	4.303	501	508.429,697 420.252,348	502	508.430,318 420.249,058	3.348

Punct început	X / Y	Punct sfârșit	X / Y	Lungime segment
502	508.430,318 420.249,058	503	508.430,517 420.248,004	1.073
505	508.432,788 420.235,203	506	508.433,038 420.232,267	2.947
508	508.432,059 420.221,587	509	508.430,018 420.211,228	10.558
511	508.426,76 420.206,322	512	508.425,545 420.205,579	1.424
514	508.417,647 420.192,446	515	508.416,321 420.190,722	2.175
517	508.399,653 420.169,708	518	508.386,72 420.154,172	20.215
520	508.382,63 420.140,874	521	508.381,744 420.114,025	26.864
523	508.379,731 420.085,482	524	508.379,636 420.084,098	1.387
526	508.375,881 420.060,478	527	508.373,342 420.053,279	7.634
529	508.365,217 420.025,949	530	508.359,725 420.014,78	12.446
532	508.343,848 419.991,803	533	508.332,244 419.979,459	16.942
535	508.322,652 419.958,817	536	508.322,158 419.955,071	3.778
538	508.323,287 419.941,075	539	508.329,062 419.916,374	25.367
541	508.338,182 419.861,263	542	508.337,977 419.856,044	5.223
544	508.334,279 419.833,69	545	508.332,858 419.829,51	4.415
547	508.328,93 419.809,196	548	508.327,591 419.802,07	7.251
550	508.319,614 419.766,423	551	508.316,21 419.749,471	17.29
553	508.311,507 419.728,326	554	508.310,321 419.723,744	4.733
556	508.302,776 419.691,418	557	508.300,464 419.680,157	11.496
559	508.300,35 419.643,882	560	508.300,705 419.635,056	8.833
562	508.305,093 419.608,927	563	508.308,242 419.593,803	15.448
565	508.312,741 419.576,99	566	508.316,316 419.569,848	7.987
568	508.335,991 419.541,52	569	508.343,43 419.527,035	16.284
571	508.371,756 419.488,94	572	508.388,709 419.475,712	21.503
574	508.414,547 419.456,327	575	508.420,367 419.449,17	9.225
577	508.424,571 419.429,216	578	508.426,125 419.421,436	7.934
580	508.427,968 419.414,672	581	508.431,572 419.382,729	32.146
583	508.439,582 419.343,691	584	508.440,044 419.340,629	3.097
586	508.443,7 419.324,693	587	508.447,303 419.308,223	16.859
589	508.451,07 419.293,072	590	508.453,372 419.285,442	7.97
592	508.461,411 419.266,918	593	508.463,561 419.261,128	6.176
595	508.468,722 419.249,076	596	508.469,887 419.246,128	3.17
598	508.473,164 419.238,713	599	508.477,188 419.229,161	10.365
503	508.430,517 420.248,004	504	508.431,553 420.243,997	4.139
506	508.433,038 420.232,267	507	508.432,934 420.227,145	5.123
509	508.430,018 420.211,228	510	508.428,193 420.207,864	3.827
512	508.425,545 420.205,579	513	508.420,441 420.196,179	10.696
515	508.416,321 420.190,722	516	508.409,87 420.182,764	10.244
518	508.386,72 420.154,172	519	508.384,419 420.150,621	4.231
521	508.381,744 420.114,025	522	508.381,346 420.108,998	5.043
524	508.379,636 420.084,098	525	508.377,586 420.069,093	15.144
527	508.373,342 420.053,279	528	508.368,386 420.035,898	18.074
530	508.359,725 420.014,78	531	508.349,024 419.998,502	19.48
533	508.332,244 419.979,459	534	508.324,116 419.970,356	12.204
536	508.322,158 419.955,071	537	508.322,543 419.947,182	7.898
539	508.329,062 419.916,374	540	508.337,265 419.872,848	44.292
542	508.337,977 419.856,044	543	508.335,42 419.839,33	16.908
545	508.332,858 419.829,51	546	508.330,202 419.815,408	14.35
548	508.327,591 419.802,07	549	508.326,836 419.798,412	3.735
551	508.316,21 419.749,471	552	508.314,594 419.742,421	7.233
554	508.310,321 419.723,744	555	508.305,156 419.703,797	20.605
557	508.300,464 419.680,157	558	508.299,399 419.663,671	16.52
560	508.300,705 419.635,056	561	508.302,021 419.626,623	8.535
563	508.308,242 419.593,803	564	508.310,954 419.583,511	10.643
566	508.316,316 419.569,848	567	508.324,918 419.558,215	14.468
569	508.343,43 419.527,035	570	508.347,486 419.519,779	8.313
572	508.388,709 419.475,712	573	508.398,624 419.468,837	12.065
575	508.420,367 419.449,17	576	508.422,703 419.440,675	8.81
578	508.426,125 419.421,436	579	508.426,674 419.420,499	1.086
581	508.431,572 419.382,729	582	508.435,819 419.363,921	19.282
584	508.440,044 419.340,629	585	508.441,434 419.333,973	6.8
587	508.447,303 419.308,223	588	508.448,636 419.302,51	5.866
590	508.453,372 419.285,442	591	508.457,259 419.276,722	9.547
593	508.463,561 419.261,128	594	508.466,313 419.254,005	7.636
596	508.469,887 419.246,128	597	508.471,199 419.242,94	3.447
599	508.477,188 419.229,161	600	508.483,742 419.216,272	14.46
504	508.431,553 420.243,997	505	508.432,788 420.235,203	8.88
507	508.432,934 420.227,145	508	508.432,059 420.221,587	5.626
510	508.428,193 420.207,864	511	508.426,76 420.206,322	2.105
513	508.420,441 420.196,179	514	508.417,647 420.192,446	4.663
516	508.409,87 420.182,764	517	508.399,653 420.169,708	16.578
519	508.384,419 420.150,621	520	508.382,63 420.140,874	9.91
522	508.381,346 420.108,998	523	508.379,731 420.085,482	23.571
525	508.377,586 420.069,093	526	508.375,881 420.060,478	8.782
528	508.368,386 420.035,898	529	508.365,217 420.025,949	10.442
531	508.349,024 419.998,502	532	508.343,848 419.991,803	8.466
534	508.324,116 419.970,356	535	508.322,652 419.958,817	11.632
537	508.322,543 419.947,182	538	508.323,287 419.941,075	6.152
540	508.337,265 419.872,848	541	508.338,182 419.861,263	11.621
543	508.335,42 419.839,33	544	508.334,279 419.833,69	5.754
546	508.330,202 419.815,408	547	508.328,93 419.809,196	6.341
549	508.326,836 419.798,412	550	508.319,614 419.766,423	32.794
552	508.314,594 419.742,421	553	508.311,507 419.728,326	14.429
555	508.305,156 419.703,797	556	508.302,776 419.691,418	12.606
558	508.299,399 419.663,671	559	508.300,35 419.643,882	19.812
561	508.302,021 419.626,623	562	508.305,093 419.608,927	17.961
564	508.310,954 419.583,511	565	508.312,741 419.576,99	6.761
567	508.324,918 419.558,215	568	508.335,991 419.541,52	20.033
570	508.347,486 419.519,779	571	508.371,756 419.488,94	39.244
573	508.398,624 419.468,837	574	508.414,547 419.456,327	20.249
576	508.422,703 419.440,675	577	508.424,571 419.429,216	11.61
579	508.426,674 419.420,499	580	508.427,968 419.414,672	5.969
582	508.435,819 419.363,921	583	508.439,582 419.343,691	20.577
585	508.441,434 419.333,973	586	508.443,7 419.324,693	9.553
588	508.448,636 419.302,51	589	508.451,07 419.293,072	9.747
591	508.457,259 419.276,722	592	508.461,411 419.266,918	10.647
594	508.466,313 419.254,005	595	508.468,722 419.249,076	5.486
597	508.471,199 419.242,94	598	508.473,164 419.238,713	4.661
600	508.483,742 419.216,272	601	508.489,354 419.205,563	12.09

Punct început	X / Y	Punct sfârșit	X / Y	Lungime segment	Punct început	X / Y	Punct sfârșit	X / Y	Lungime segment	Punct început	X / Y	Punct sfârșit	X / Y	Lungime segment
601	508.489,354 419.205,563	602	508.493,516 419.198,064	8.577	602	508.493,516 419.198,064	603	508.499,341 419.186,892	12.599	603	508.499,341 419.186,892	604	508.503,03 419.179,594	8.177
604	508.503,03 419.179,594	605	508.507,738 419.171,734	9.162	605	508.507,738 419.171,734	606	508.509,842 419.168,277	4.047	606	508.509,842 419.168,277	607	508.519,764 419.147,805	22.75
607	508.519,764 419.147,805	608	508.525,579 419.134,658	14.376	608	508.525,579 419.134,658	609	508.528,121 419.125,518	9.487	609	508.528,121 419.125,518	610	508.528,932 419.114,722	10.826
610	508.528,932 419.114,722	611	508.530,905 419.099,029	15.817	611	508.530,905 419.099,029	612	508.532,715 419.085,43	13.719	612	508.532,715 419.085,43	613	508.533,644 419.072,186	13.277
613	508.533,644 419.072,186	614	508.534,245 419.054,19	18.006	614	508.534,245 419.054,19	615	508.535,5 419.036,571	17.664	615	508.535,5 419.036,571	616	508.536,812 419.007,188	29.412
616	508.536,812 419.007,188	617	508.537,451 418.997,168	10.04	617	508.537,451 418.997,168	618	508.539,794 418.975,993	21.304	618	508.539,794 418.975,993	619	508.542,633 418.964,313	12.02
619	508.542,633 418.964,313	620	508.552,118 418.941,691	24.53	620	508.552,118 418.941,691	621	508.560,416 418.922,976	20.472	621	508.560,416 418.922,976	622	508.570,607 418.905,519	20.214
622	508.570,607 418.905,519	623	508.574,987 418.898,168	8.557	623	508.574,987 418.898,168	624	508.587,403 418.881,418	20.85	624	508.587,403 418.881,418	625	508.594,625 418.872,0	11.868
625	508.594,625 418.872,0	626	508.603,827 418.859,916	15.189	626	508.603,827 418.859,916	627	508.612,875 418.844,896	17.535	627	508.612,875 418.844,896	628	508.617,274 418.834,313	11.461
628	508.617,274 418.834,313	629	508.623,433 418.805,593	29.373	629	508.623,433 418.805,593	630	508.624,148 418.793,025	12.588	630	508.624,148 418.793,025	631	508.624,156 418.786,594	6.431
631	508.624,156 418.786,594	632	508.622,281 418.769,478	17.218	632	508.622,281 418.769,478	633	508.621,641 418.749,588	19.9	633	508.621,641 418.749,588	634	508.622,291 418.736,234	13.37
634	508.622,291 418.736,234	635	508.623,798 418.722,426	13.89	635	508.623,798 418.722,426	636	508.626,612 418.693,154	29.407	636	508.626,612 418.693,154	637	508.627,44 418.683,272	9.917
637	508.627,44 418.683,272	638	508.627,892 418.678,713	4.581	638	508.627,892 418.678,713	639	508.628,851 418.669,027	9.733	639	508.628,851 418.669,027	640	508.631,111 418.645,629	23.507
640	508.631,111 418.645,629	641	508.632,259 418.635,903	9.794	641	508.632,259 418.635,903	642	508.633,587 418.622,432	13.536	642	508.633,587 418.622,432	643	508.635,409 418.600,358	22.149
643	508.635,409 418.600,358	644	508.636,233 418.600,538	0.843	644	508.636,233 418.600,538	645	508.637,927 418.583,071	17.549	645	508.637,927 418.583,071	646	508.639,062 418.571,013	12.111
646	508.639,062 418.571,013	647	508.639,546 418.562,111	8.915	647	508.639,546 418.562,111	648	508.638,27 418.551,479	10.708	648	508.638,27 418.551,479	649	508.637,914 418.544,299	7.189
649	508.637,914 418.544,299	650	508.638,304 418.540,713	3.607	650	508.638,304 418.540,713	651	508.636,527 418.532,055	8.838	651	508.636,527 418.532,055	652	508.633,468 418.523,559	9.03
652	508.633,468 418.523,559	653	508.631,036 418.519,67	4.587	653	508.631,036 418.519,67	654	508.628,522 418.515,945	4.494	654	508.628,522 418.515,945	655	508.622,429 418.508,849	9.353
655	508.622,429 418.508,849	656	508.619,536 418.504,651	5.098	656	508.619,536 418.504,651	657	508.613,759 418.499,942	7.453	657	508.613,759 418.499,942	658	508.605,856 418.493,875	9.963
658	508.605,856 418.493,875	659	508.602,28 418.491,584	4.247	659	508.602,28 418.491,584	660	508.598,494 418.489,36	4.391	660	508.598,494 418.489,36	661	508.588,198 418.481,957	12.681
661	508.588,198 418.481,957	662	508.575,477 418.471,919	16.204	662	508.575,477 418.471,919	663	508.570,944 418.469,313	5.229	663	508.570,944 418.469,313	664	508.570,111 418.468,356	1.269
664	508.570,111 418.468,356	665	508.565,092 418.464,218	6.505	665	508.565,092 418.464,218	666	508.557,206 418.459,132	9.384	666	508.557,206 418.459,132	667	508.546,884 418.447,497	15.554
667	508.546,884 418.447,497	668	508.540,541 418.438,56	10.959	668	508.540,541 418.438,56	669	508.538,75 418.435,313	3.708	669	508.538,75 418.435,313	670	508.537,71 418.435,107	1.06
670	508.537,71 418.435,107	671	508.533,111 418.421,061	14.78	671	508.533,111 418.421,061	672	508.529,2 418.408,704	12.961	672	508.529,2 418.408,704	673	508.528,079 418.402,002	6.795
673	508.528,079 418.402,002	674	508.525,509 418.391,689	10.628	674	508.525,509 418.391,689	675	508.523,006 418.380,21	11.749	675	508.523,006 418.380,21	676	508.516,946 418.354,864	26.06
676	508.516,946 418.354,864	677	508.514,911 418.336,395	18.581	677	508.514,911 418.336,395	678	508.511,701 418.319,268	17.425	678	508.511,701 418.319,268	679	508.510,244 418.310,981	8.414
679	508.510,244 418.310,981	680	508.508,059 418.299,124	12.057	680	508.508,059 418.299,124	681	508.506,185 418.291,242	8.102	681	508.506,185 418.291,242	682	508.502,915 418.276,294	15.301
682	508.502,915 418.276,294	683	508.501,475 418.270,563	5.909	683	508.501,475 418.270,563	684	508.498,026 418.260,887	10.272	684	508.498,026 418.260,887	685	508.492,7 418.250,235	11.909
685	508.492,7 418.250,235	686	508.488,715 418.242,868	8.376	686	508.488,715 418.242,868	687	508.481,316 418.232,51	12.729	687	508.481,316 418.232,51	688	508.474,463 418.222,428	12.191
688	508.474,463 418.222,428	689	508.470,408 418.215,19	8.296	689	508.470,408 418.215,19	690	508.468,858 418.210,004	5.413	690	508.468,858 418.210,004	691	508.465,783 418.203,394	7.29
691	508.465,783 418.203,394	692	508.465,643 418.202,109	1.293	692	508.465,643 418.202,109	693	508.462,625 418.182,5	19.84	693	508.462,625 418.182,5	694	508.461,767 418.176,794	5.77
694	508.461,767 418.176,794	695	508.460,966 418.152,563	24.244	695	508.460,966 418.152,563	696	508.463,085 418.146,409	6.509	696	508.463,085 418.146,409	697	508.473,128 418.102,619	44.927
697	508.473,128 418.102,619	698	508.483,773 418.049,261	54.409	698	508.483,773 418.049,261	699	508.485,614 418.032,442	16.919	699	508.485,614 418.032,442	700	508.487,258 418.004,986	27.505

Punct început	X / Y	Punct sfârșit	X / Y	Lungime segment	Punct început	X / Y	Punct sfârșit	X / Y	Lungime segment	Punct început	X / Y	Punct sfârșit	X / Y	Lungime segment
700	508.487,258 418.004,986	701	508.488,612 417.984,236	20.794	701	508.488,612 417.984,236	702	508.485,098 417.967,817	16.791	702	508.485,098 417.967,817	703	508.476,966 417.941,837	27.223
703	508.476,966 417.941,837	704	508.463,45 417.904,449	39.756	704	508.463,45 417.904,449	705	508.448,255 417.864,764	42.495	705	508.448,255 417.864,764	706	508.445,105 417.856,39	8.947
706	508.445,105 417.856,39	707	508.435,685 417.841,711	17.442	707	508.435,685 417.841,711	708	508.421,469 417.829,575	18.692	708	508.421,469 417.829,575	709	508.413,705 417.825,757	8.652
709	508.413,705 417.825,757	710	508.398,934 417.824,63	14.814	710	508.398,934 417.824,63	711	508.360,918 417.823,528	38.032	711	508.360,918 417.823,528	712	508.297,742 417.821,379	63.213
712	508.297,742 417.821,379	713	508.256,666 417.819,754	41.108	713	508.256,666 417.819,754	714	508.244,583 417.818,713	12.128	714	508.244,583 417.818,713	715	508.226,819 417.816,163	17.946
715	508.226,819 417.816,163	716	508.222,508 417.814,014	4.817	716	508.222,508 417.814,014	717	508.210,799 417.808,095	13.12	717	508.210,799 417.808,095	718	508.206,045 417.803,006	6.964
718	508.206,045 417.803,006	719	508.199,661 417.796,425	9.169	719	508.199,661 417.796,425	720	508.186,995 417.779,03	21.518	720	508.186,995 417.779,03	721	508.174,453 417.757,552	24.872
721	508.174,453 417.757,552	722	508.168,141 417.746,022	13.145	722	508.168,141 417.746,022	723	508.152,412 417.723,483	27.485	723	508.152,412 417.723,483	724	508.136,68 417.702,761	26.017
724	508.136,68 417.702,761	725	508.126,194 417.688,153	17.982	725	508.126,194 417.688,153	726	508.121,873 417.680,95	8.4	726	508.121,873 417.680,95	727	508.117,944 417.674,382	7.653
727	508.117,944 417.674,382	728	508.110,721 417.660,422	15.718	728	508.110,721 417.660,422	729	508.105,413 417.641,026	20.109	729	508.105,413 417.641,026	1	508.099,228 417.608,264	33.341

** Lungimile segmentelor sunt determinate în planul de proiecție Stereo 70 și sunt rotunjite la 1 milimetru.

*** Distanța dintre puncte este formată din segmente cumulate ce sunt mai mici decât valoarea 1 milimetru.

**DATE DESPRE IMOBILUL NR. 4893**

Oficiul de Cadastru și Publicitate Imobiliară ARGES
Biroul de Cadastru și Publicitate Imobiliară Campulung

A. Partea I. Descrierea imobilului

TEREN Intravilan

Adresa: Loc. Selari, Str Selari Iv, Jud. Arges

Nr. Crt	Nr cadastral Nr. topografic	Suprafața* (mp)	Observații / Referințe
A1	82463	Din acte: 3.903 Masurata: 3.869	Sector cadastral:0 Teren neimprejmuit;

B. Partea II. Proprietari și acte

Inscrieri privitoare la dreptul de proprietate și alte drepturi reale	Referințe
28174 / 21/12/2021	
Act Normativ nr. 609bis, din 16/08/2002 emis de Guvernul Romaniei (act administrativ nr 6980 din 17.12.2021, emis de Primaria Valea Mare Pravat;act administrativ nr 6025 din 25.11.2021, emis de Priamria Valea Mare Pravat;act administrativ nr 6981 din 17.12.2021, emis de Primaria Valea Mare Pravat);	
B1	Intabulare, drept de PROPRIETATE-domeniul public, dobandit prin Lege, cota actuala 1/1, cota initiala 1/1
1) COMUNA VALEA MARE PRAVAT, CIF:5010196	

C. Partea III. SARCINI .

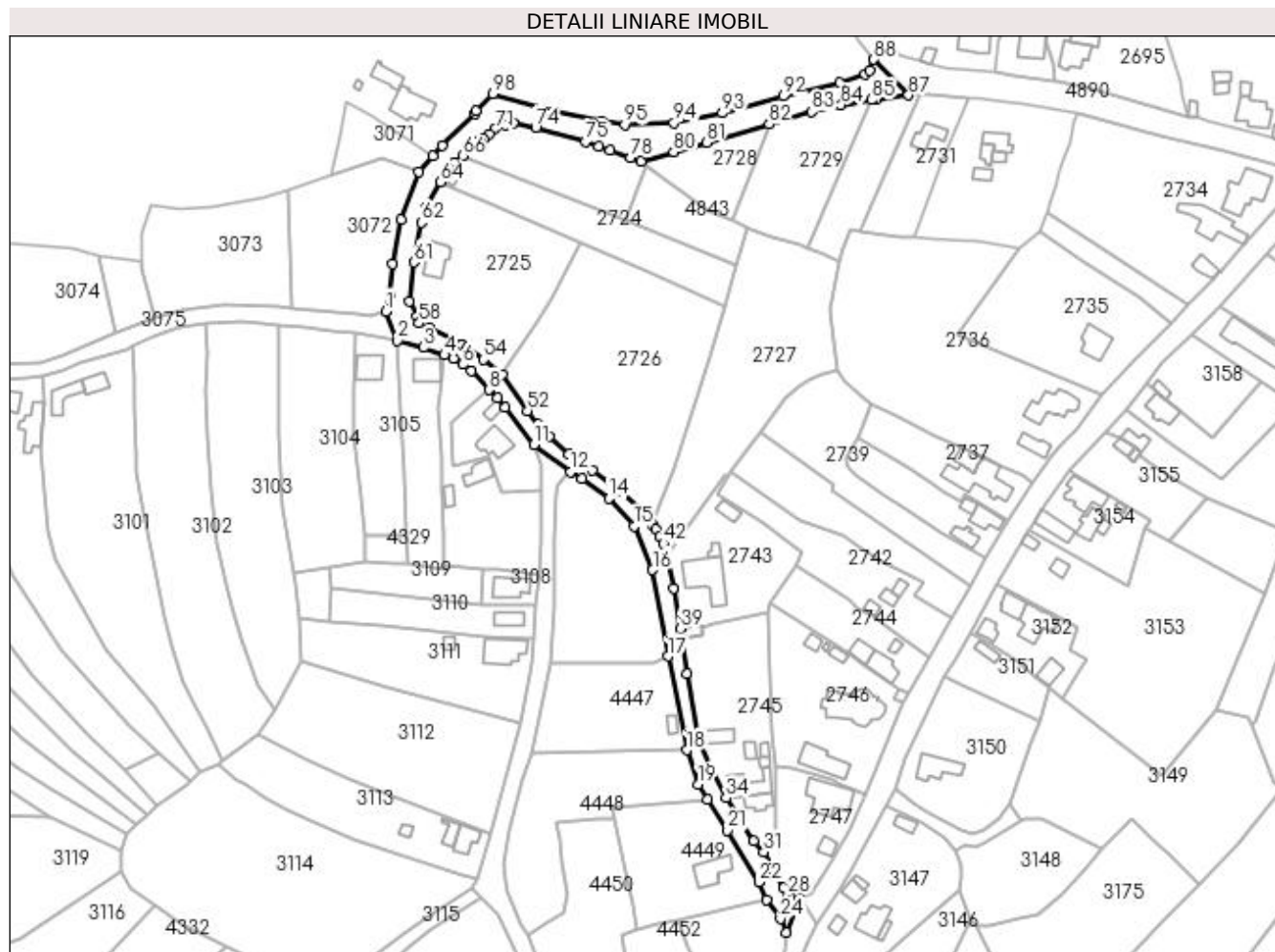
Inscrieri privind dezmembramintele dreptului de proprietate, drepturi reale de garanție și sarcini	Referințe
NU SUNT	

Anexa Nr. 1 La Partea I

Teren

Nr cadastral	Suprafața (mp)*	Observații / Referințe
82463	Din acte: 3.903 Masurata: 3.869	

* Suprafața este determinată în planul de proiecție Stereo 70.



Date referitoare la teren

Crt	Categorie folosință	Intravilan	Suprafața (mp)	Tarla	Parcelă	Nr. topo	Observații / Referințe
1	drum	DA	3.869	4	Dc36, 101,189	-	

Lungime Segmente

1) Valorile lungimilor segmentelor sunt obținute din proiecție în plan.

Punct început	X / Y	Punct sfârșit	X / Y	Lungime segment	Punct început	X / Y	Punct sfârșit	X / Y	Lungime segment	Punct început	X / Y	Punct sfârșit	X / Y	Lungime segment
1	507.864,544 420.587,359	2	507.868,896 420.576,633	11.575	2	507.868,896 420.576,633	3	507.878,395 420.574,0	9.857	3	507.878,395 420.574,0	4	507.886,241 420.571,238	8.318
4	507.886,241 420.571,238	5	507.889,505 420.569,842	3.55	5	507.889,505 420.569,842	6	507.892,958 420.567,72	4.053	6	507.892,958 420.567,72	7	507.896,243 420.565,337	4.058
7	507.896,243 420.565,337	8	507.902,556 420.558,379	9.395	8	507.902,556 420.558,379	9	507.905,676 420.555,405	4.31	9	507.905,676 420.555,405	10	507.908,628 420.551,897	4.585
10	507.908,628 420.551,897	11	507.919,232 420.538,236	17.294	11	507.919,232 420.538,236	12	507.932,67 420.528,133	16.812	12	507.932,67 420.528,133	13	507.936,835 420.525,626	4.861
13	507.936,835 420.525,626	14	507.946,878 420.518,393	12.377	14	507.946,878 420.518,393	15	507.956,089 420.508,252	13.7	15	507.956,089 420.508,252	16	507.962,963 420.492,099	17.555

Punct început	X / Y	Punct sfârşit	X / Y	Lungime segment
16	507.962,963 420.492,099	17	507.968,632 420.460,302	32.298
19	507.979,666 420.413,174	20	507.983,213 420.407,639	6.574
22	508.002,147 420.377,225	23	508.004,833 420.370,703	7.053
25	508.012,083 420.358,601	26	508.017,164 420.371,12	13.511
28	508.012,795 420.372,447	29	508.011,155 420.374,907	2.957
31	508.003,948 420.388,212	32	508.000,206 420.392,234	5.494
34	507.989,98 420.408,119	35	507.984,465 420.418,087	11.392
37	507.975,744 420.454,002	38	507.973,849 420.466,584	12.724
40	507.970,694 420.485,4	41	507.968,048 420.497,478	12.364
43	507.965,636 420.504,427	44	507.964,324 420.506,898	2.798
46	507.959,272 420.513,757	47	507.951,682 420.520,917	10.434
49	507.932,219 420.534,863	50	507.924,976 420.541,175	9.607
52	507.916,811 420.550,721	53	507.907,432 420.563,929	16.199
55	507.894,879 420.573,974	56	507.892,583 420.575,107	2.56
58	507.876,933 420.582,965	59	507.876,064 420.585,482	2.663
61	507.875,055 420.605,426	62	507.877,723 420.620,001	14.817
64	507.884,86 420.634,916	65	507.889,948 420.642,058	8.769
67	507.897,023 420.648,268	68	507.899,283 420.650,304	3.042
70	507.902,782 420.652,565	71	507.904,897 420.654,42	2.813
73	507.911,526 420.656,637	74	507.919,876 420.654,981	8.513
76	507.942,957 420.648,083	77	507.947,385 420.646,719	4.633
79	507.958,615 420.642,385	80	507.970,716 420.645,955	12.617
82	508.005,891 420.656,177	83	508.021,554 420.660,753	16.318
85	508.043,645 420.665,194	86	508.045,501 420.665,449	1.873
88	508.044,433 420.680,033	89	508.042,907 420.676,168	4.155
91	508.031,884 420.671,428	92	508.011,03 420.666,547	21.418
94	507.970,819 420.656,819	95	507.952,735 420.655,984	18.103
97	507.926,449 420.660,732	98	507.904,001 420.667,507	23.448
100	507.897,62 420.660,142	101	507.885,518 420.648,259	16.961
103	507.876,895 420.638,526	104	507.870,288 420.621,099	18.637
106	507.866,122 420.593,44	1	507.864,544 420.587,359	6.282

Punct început	X / Y	Punct sfârşit	X / Y	Lungime segment
17	507.968,632 420.460,302	18	507.975,532 420.425,744	35.24
20	507.983,213 420.407,639	21	507.990,547 420.396,194	13.593
23	508.004,833 420.370,703	24	508.010,072 420.363,67	8.77
26	508.017,164 420.371,12	27	508.014,839 420.371,39	2.341
29	508.011,155 420.374,907	30	508.007,32 420.381,625	7.736
32	508.000,206 420.392,234	33	507.993,384 420.402,192	12.071
35	507.984,465 420.418,087	36	507.979,921 420.429,701	12.471
38	507.973,849 420.466,584	39	507.973,193 420.470,45	3.921
41	507.968,048 420.497,478	42	507.966,831 420.501,889	4.576
44	507.964,324 420.506,898	45	507.962,843 420.508,943	2.525
47	507.951,682 420.520,917	48	507.940,834 420.528,768	13.391
50	507.924,976 420.541,175	51	507.920,638 420.545,622	6.212
53	507.907,432 420.563,929	54	507.900,61 420.569,6	8.871
56	507.892,583 420.575,107	57	507.880,497 420.581,487	13.667
59	507.876,064 420.585,482	60	507.873,418 420.591,083	6.195
62	507.877,723 420.620,001	63	507.879,328 420.625,125	5.369
65	507.889,948 420.642,058	66	507.892,992 420.644,73	4.05
68	507.899,283 420.650,304	69	507.900,588 420.650,769	1.385
71	507.904,897 420.654,42	72	507.908,591 420.656,119	4.066
74	507.919,876 420.654,981	75	507.938,275 420.649,883	19.092
77	507.947,385 420.646,719	78	507.954,724 420.643,864	7.875
80	507.970,716 420.645,955	81	507.982,834 420.649,47	12.617
83	508.021,554 420.660,753	84	508.032,407 420.663,277	11.143
86	508.045,501 420.665,449	87	508.057,267 420.666,92	11.858
89	508.042,907 420.676,168	90	508.041,153 420.674,694	2.291
92	508.011,03 420.666,547	93	507.988,56 420.660,355	23.308
95	507.952,735 420.655,984	96	507.944,162 420.657,257	8.667
98	507.904,001 420.667,507	99	507.897,901 420.661,133	8.823
101	507.885,518 420.648,259	102	507.881,857 420.644,567	5.199
104	507.870,288 420.621,099	105	507.867,054 420.604,832	16.585

Punct început	X / Y	Punct sfârşit	X / Y	Lungime segment
18	507.975,532 420.425,744	19	507.979,666 420.413,174	13.232
21	507.990,547 420.396,194	22	508.002,147 420.377,225	22.235
24	508.010,072 420.363,67	25	508.012,083 420.358,601	5.453
27	508.014,839 420.371,39	28	508.012,795 420.372,447	2.301
30	508.007,32 420.381,625	31	508.003,948 420.388,212	7.4
33	507.993,384 420.402,192	34	507.989,98 420.408,119	6.835
36	507.979,921 420.429,701	37	507.975,744 420.454,002	24.657
39	507.973,193 420.470,45	40	507.970,694 420.485,4	15.157
42	507.966,831 420.501,889	43	507.965,636 420.504,427	2.805
45	507.962,843 420.508,943	46	507.959,272 420.513,757	5.994
48	507.940,834 420.528,768	49	507.932,219 420.534,863	10.553
51	507.920,638 420.545,622	52	507.916,811 420.550,721	6.375
54	507.900,61 420.569,6	55	507.894,879 420.573,974	7.209
57	507.880,497 420.581,487	58	507.876,933 420.582,965	3.858
60	507.873,418 420.591,083	61	507.875,055 420.605,426	14.436
63	507.879,328 420.625,125	64	507.884,86 420.634,916	11.246
66	507.892,992 420.644,73	67	507.897,023 420.648,268	5.363
69	507.900,588 420.650,769	70	507.902,782 420.652,565	2.835
72	507.908,591 420.656,119	73	507.911,526 420.656,637	2.98
75	507.938,275 420.649,883	76	507.942,957 420.648,083	5.016
78	507.954,724 420.643,864	79	507.958,615 420.642,385	4.163
81	507.982,834 420.649,47	82	508.005,891 420.656,177	24.013
84	508.032,407 420.663,277	85	508.043,645 420.665,194	11.4
87	508.057,267 420.666,92	88	508.044,433 420.680,033	18.348
90	508.041,153 420.674,694	91	508.031,884 420.671,428	9.828
93	507.988,56 420.660,355	94	507.970,819 420.656,819	18.09
96	507.944,162 420.657,257	97	507.926,449 420.660,732	18.051
99	507.897,901 420.661,133	100	507.897,62 420.660,142	1.03
102	507.881,857 420.644,567	103	507.876,895 420.638,526	7.818
105	507.867,054 420.604,832	106	507.866,122 420.593,44	11.43

** Lungimile segmentelor sunt determinate în planul de proiecție Stereo 70 și sunt rotunjite la 1 milimetru.

*** Distanța dintre puncte este formată din segmente cumulate ce sunt mai mici decât valoarea 1 milimetru.

**DATE DESPRE IMOBILUL NR. 4894**

Oficiul de Cadastru și Publicitate Imobiliară ARGES
Biroul de Cadastru și Publicitate Imobiliară Campulung

A. Partea I. Descrierea imobilului

TEREN Intravilan

Adresa: Loc. Selari, Jud. Arges

Nr. Crt	Nr cadastral Nr. topografic	Suprafața* (mp)	Observații / Referințe
A1		2.092	Sector cadastral:0 Teren neimprejmuit;

B. Partea II. Proprietari și acte

Inscrieri privitoare la dreptul de proprietate și alte drepturi reale	Referințe
/	
Act Normativ nr. 7, din 13/03/1996 emis de PARLAMENT (art. 13 alin. 15);	
B1	A1
Inscrierea provizorie, drept de PROPRIETATE, dobandit prin Lege, cota actuala 1/1, cota initiala 1/1 1) COMUNA VALEA MARE PRAVĂȚ, CIF:5010196	

C. Partea III. SARCINI .

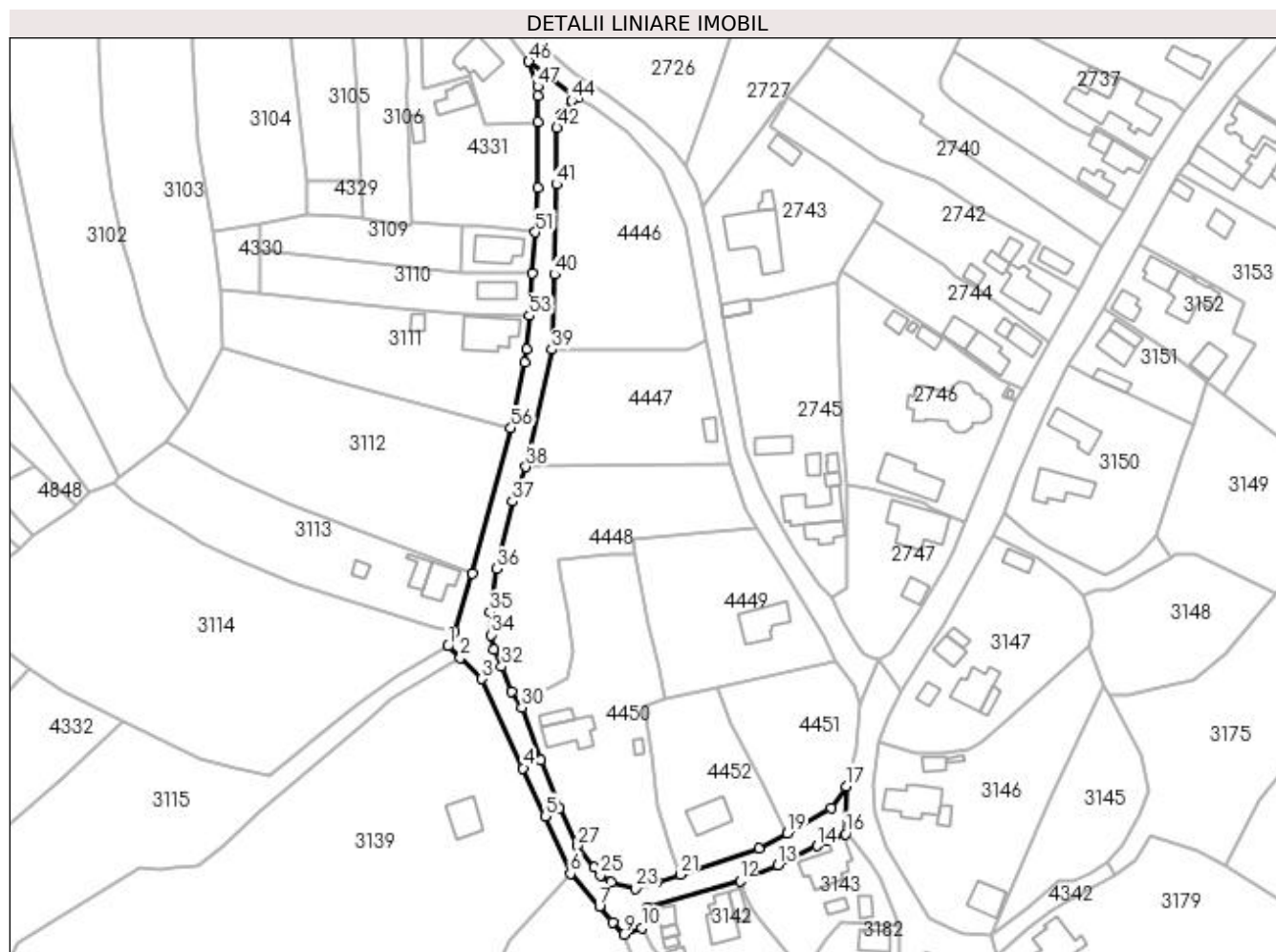
Inscrieri privind dezmembramintele dreptului de proprietate, drepturi reale de garanție și sarcini	Referințe
NU SUNT	

Anexa Nr. 1 La Partea I

Teren

Nr cadastral	Suprafața (mp)*	Observații / Referințe
	2.092	

* Suprafața este determinată în planul de proiecție Stereo 70.



Date referitoare la teren

Crt	Categorie folosință	Intra vilan	Suprafața (mp)	Tarla	Parcelă	Nr. topo	Observații / Referințe
1	drum	DA	2.092	13	269	-	

Lungime Segmente

1) Valorile lungimilor segmentelor sunt obținute din proiecție în plan.

Punct început	X / Y	Punct sfârșit	X / Y	Lungime segment	Punct început	X / Y	Punct sfârșit	X / Y	Lungime segment	Punct început	X / Y	Punct sfârșit	X / Y	Lungime segment
1	507.896,614 420.374,673	2	507.900,048 420.371,363	4.77	2	507.900,048 420.371,363	3	507.906,131 420.365,493	8.453	3	507.906,131 420.365,493	4	507.917,657 420.340,527	27.498
4	507.917,657 420.340,527	5	507.923,859 420.327,132	14.761	5	507.923,859 420.327,132	6	507.930,844 420.310,987	17.591	6	507.930,844 420.310,987	7	507.938,981 420.301,805	12.269
7	507.938,981 420.301,805	8	507.942,713 420.297,499	5.698	8	507.942,713 420.297,499	9	507.945,835 420.294,051	4.651	9	507.945,835 420.294,051	10	507.950,761 420.295,926	5.271
10	507.950,761 420.295,926	11	507.952,361 420.301,517	5.815	11	507.952,361 420.301,517	12	507.978,348 420.309,036	27.053	12	507.978,348 420.309,036	13	507.989,001 420.313,469	11.539
13	507.989,001 420.313,469	14	507.999,853 420.318,806	12.093	14	507.999,853 420.318,806	15	508.002,944 420.320,299	3.433	15	508.002,944 420.320,299	16	508.007,819 420.322,14	5.211
16	508.007,819 420.322,14	17	508.008,055 420.335,493	13.355	17	508.008,055 420.335,493	18	508.003,894 420.329,404	7.375	18	508.003,894 420.329,404	19	507.991,603 420.322,272	14.21

Punct început	X / Y	Punct sfârșit	X / Y	Lungime segment	Punct început	X / Y	Punct sfârșit	X / Y	Lungime segment	Punct început	X / Y	Punct sfârșit	X / Y	Lungime segment
19	507.991,603 420.322,272	20	507.983,577 420.318,071	9.059	20	507.983,577 420.318,071	21	507.961,691 420.310,801	23.06 2	21	507.961,691 420.310,801	22	507.955,121 420.308,778	6.874
22	507.955,121 420.308,778	23	507.949,072 420.306,827	6.356	23	507.949,072 420.306,827	24	507.942,149 420.308,564	7.138	24	507.942,149 420.308,564	25	507.939,284 420.310,626	3.53
25	507.939,284 420.310,626	26	507.937,429 420.312,746	2.817	26	507.937,429 420.312,746	27	507.932,886 420.318,848	7.607	27	507.932,886 420.318,848	28	507.927,826 420.329,427	11.72 7
28	507.927,826 420.329,427	29	507.922,567 420.342,86	14.42 6	29	507.922,567 420.342,86	30	507.917,286 420.357,48	15.54 5	30	507.917,286 420.357,48	31	507.914,353 420.362,052	5.432
31	507.914,353 420.362,052	32	507.911,586 420.368,964	7.445	32	507.911,586 420.368,964	33	507.909,332 420.373,675	5.222	33	507.909,332 420.373,675	34	507.908,615 420.377,822	4.209
34	507.908,615 420.377,822	35	507.908,26 420.384,207	6.395	35	507.908,26 420.384,207	36	507.910,18 420.396,323	12.26 7	36	507.910,18 420.396,323	37	507.914,709 420.415,118	19.33 3
37	507.914,709 420.415,118	38	507.918,447 420.424,826	10.40 3	38	507.918,447 420.424,826	39	507.925,618 420.457,682	33.62 9	39	507.925,618 420.457,682	40	507.926,407 420.478,673	21.00 6
40	507.926,407 420.478,673	41	507.926,992 420.503,881	25.21 5	41	507.926,992 420.503,881	42	507.927,106 420.519,697	15.81 6	42	507.927,106 420.519,697	43	507.928,233 420.523,472	3.94
43	507.928,233 420.523,472	44	507.931,214 420.527,272	4.83	44	507.931,214 420.527,272	45	507.932,67 420.528,133	1.692	45	507.932,67 420.528,133	46	507.919,232 420.538,236	16.81 2
46	507.919,232 420.538,236	47	507.921,693 420.531,205	7.449	47	507.921,693 420.531,205	48	507.921,754 420.528,67	2.536	48	507.921,754 420.528,67	49	507.921,697 420.521,34	7.33
49	507.921,697 420.521,34	50	507.921,858 420.502,934	18.40 7	50	507.921,858 420.502,934	51	507.921,033 420.490,448	12.51 3	51	507.921,033 420.490,448	52	507.920,074 420.479,044	11.44 4
52	507.920,074 420.479,044	53	507.919,392 420.467,067	11.99 6	53	507.919,392 420.467,067	54	507.918,729 420.457,837	9.254	54	507.918,729 420.457,837	55	507.918,058 420.453,964	3.931
55	507.918,058 420.453,964	56	507.914,22 420.435,678	18.68 4	56	507.914,22 420.435,678	57	507.903,316 420.395,088	42.02 9	57	507.903,316 420.395,088	58	507.898,39 420.378,614	17.19 5
58	507.898,39 420.378,614	1	507.896,614 420.374,673	4.323										

** Lungimile segmentelor sunt determinate în planul de proiecție Stereo 70 și sunt rotunjite la 1 milimetru.

*** Distanța dintre puncte este formată din segmente cumulate ce sunt mai mici decât valoarea 1 milimetru.

**DATE DESPRE IMOBILUL NR. 4895**

Oficiul de Cadastru și Publicitate Imobiliară ARGES
Biroul de Cadastru și Publicitate Imobiliară Campulung

A. Partea I. Descrierea imobilului

TEREN Intravilan

Adresa: Loc. Selari, Str Selari Ii, Jud. Arges

Nr. Crt	Nr cadastral Nr. topografic	Suprafața* (mp)	Observații / Referințe
A1	82459	Din acte: 2.878 Masurata: 2.894	Sector cadastral:0 Teren neimprejmuit;

B. Partea II. Proprietari și acte

Inscrieri privitoare la dreptul de proprietate și alte drepturi reale	Referințe
27930 / 20/12/2021	
Act Normativ nr. 609 bis, din 16/08/2002 emis de Guvernul Romaniei (act administrativ nr 6941 din 15.12.2021, emis de Primaria Valea Mare Pravat;act administrativ nr 6938 din 15.12.2021, emis de Primaria Valea Mare Pravat;act administrativ nr 6993 din 15.12.2021, emis de Primaria Valea Mare Pravat);	
B1	Intabulare, drept de PROPRIETATE- domeniu public, dobandit prin Lege, cota actuala 1/1, cota initiala 1/1
1) COMUNA VALEA MARE PRAVAT, CIF:5010196	

C. Partea III. SARCINI .

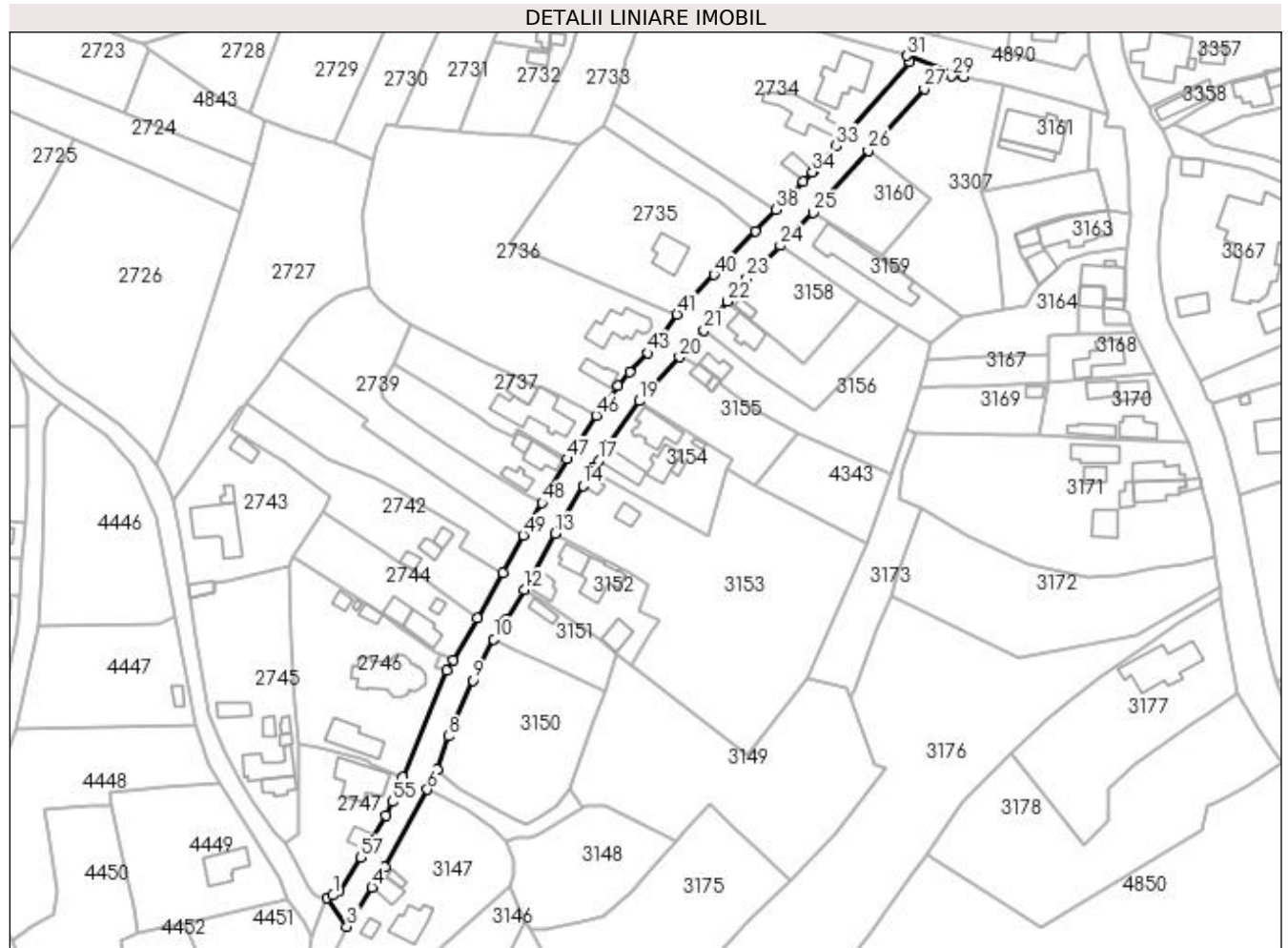
Inscrieri privind dezmembramintele dreptului de proprietate, drepturi reale de garanție și sarcini	Referințe
NU SUNT	

Anexa Nr. 1 La Partea I

Teren

Nr cadastral	Suprafața (mp)*	Observații / Referințe
82459	Din acte: 2.878 Masurata: 2.894	

* Suprafața este determinată în planul de proiecție Stereo 70.



Date referitoare la teren

Crt	Categorie folosință	Intra vilan	Suprafața (mp)	Tarla	Parcelă	Nr. topo	Observații / Referințe
1	drum	DA	2.894	15	Dc311	-	

Lungime Segmente

1) Valorile lungimilor segmentelor sunt obținute din proiecție în plan.

Punct început	X / Y	Punct sfârșit	X / Y	Lungime segment	Punct început	X / Y	Punct sfârșit	X / Y	Lungime segment	Punct început	X / Y	Punct sfârșit	X / Y	Lungime segment
1	508.019,176 420.371,864	2	508.017,164 420.371,12	2.145	2	508.017,164 420.371,12	3	508.023,602 420.361,904	11.24	3	508.023,602 420.361,904	4	508.031,571 420.374,411	14.83
4	508.031,571 420.374,411	5	508.035,596 420.380,771	7.527	5	508.035,596 420.380,771	6	508.049,2 420.405,455	28.18	6	508.049,2 420.405,455	7	508.052,294 420.411,85	7.104
7	508.052,294 420.411,85	8	508.056,02 420.422,397	11.18	8	508.056,02 420.422,397	9	508.063,855 420.440,108	19.36	9	508.063,855 420.440,108	10	508.070,35 420.453,232	14.64
10	508.070,35 420.453,232	11	508.074,234 420.459,513	7.385	11	508.074,234 420.459,513	12	508.080,014 420.469,001	11.11	12	508.080,014 420.469,001	13	508.089,915 420.486,791	20.36
13	508.089,915 420.486,791	14	508.098,701 420.502,146	17.69	14	508.098,701 420.502,146	15	508.101,384 420.506,835	5.402	15	508.101,384 420.506,835	16	508.101,872 420.507,688	0.983

Punct început	X / Y	Punct sfârșit	X / Y	Lungime segment	Punct început	X / Y	Punct sfârșit	X / Y	Lungime segment	Punct început	X / Y	Punct sfârșit	X / Y	Lungime segment
16	508.101,872 420.507,688	17	508.103,851 420.509,98	3.028	17	508.103,851 420.509,98	18	508.106,278 420.514,699	5.307	18	508.106,278 420.514,699	19	508.116,669 420.528,992	17.671
19	508.116,669 420.528,992	20	508.129,508 420.542,972	18.981	20	508.129,508 420.542,972	21	508.137,334 420.551,389	11.493	21	508.137,334 420.551,389	22	508.144,796 420.560,607	11.86
22	508.144,796 420.560,607	23	508.150,868 420.568,095	9.641	23	508.150,868 420.568,095	24	508.161,511 420.578,417	14.826	24	508.161,511 420.578,417	25	508.172,127 420.588,885	14.909
25	508.172,127 420.588,885	26	508.189,514 420.608,603	26.289	26	508.189,514 420.608,603	27	508.207,321 420.628,358	26.596	27	508.207,321 420.628,358	28	508.212,047 420.631,261	5.546
28	508.212,047 420.631,261	29	508.216,047 420.632,282	4.128	29	508.216,047 420.632,282	30	508.220,071 420.632,202	4.025	30	508.220,071 420.632,202	31	508.201,858 420.638,846	19.387
31	508.201,858 420.638,846	32	508.202,745 420.636,833	2.2	32	508.202,745 420.636,833	33	508.179,142 420.610,126	35.642	33	508.179,142 420.610,126	34	508.171,772 420.601,845	11.086
34	508.171,772 420.601,845	35	508.172,294 420.602,452	0.801	35	508.172,294 420.602,452	36	508.168,913 420.598,731	5.028	36	508.168,913 420.598,731	37	508.164,955 420.594,676	5.666
37	508.164,955 420.594,676	38	508.160,244 420.589,833	6.756	38	508.160,244 420.589,833	39	508.153,685 420.583,091	9.406	39	508.153,685 420.583,091	40	508.140,417 420.569,193	19.214
40	508.140,417 420.569,193	41	508.128,651 420.556,564	17.261	41	508.128,651 420.556,564	42	508.122,948 420.548,838	9.603	42	508.122,948 420.548,838	43	508.119,408 420.544,291	5.763
43	508.119,408 420.544,291	44	508.113,57 420.538,204	8.434	44	508.113,57 420.538,204	45	508.109,899 420.533,76	5.764	45	508.109,899 420.533,76	46	508.102,892 420.524,485	11.624
46	508.102,892 420.524,485	47	508.093,727 420.510,583	16.651	47	508.093,727 420.510,583	48	508.085,743 420.496,634	16.072	48	508.085,743 420.496,634	49	508.079,734 420.486,36	11.902
49	508.079,734 420.486,36	50	508.073,198 420.474,45	13.586	50	508.073,198 420.474,45	51	508.065,124 420.459,922	16.621	51	508.065,124 420.459,922	52	508.057,443 420.446,496	15.468
52	508.057,443 420.446,496	53	508.055,242 420.443,337	3.85	53	508.055,242 420.443,337	54	508.041,241 420.409,563	36.561	54	508.041,241 420.409,563	55	508.038,051 420.401,573	8.603
55	508.038,051 420.401,573	56	508.036,046 420.397,131	4.874	56	508.036,046 420.397,131	57	508.028,005 420.383,923	15.463	57	508.028,005 420.383,923	58	508.021,072 420.372,977	12.957
58	508.021,072 420.372,977	1	508.019,176 420.371,864	2.199										

** Lungimile segmentelor sunt determinate în planul de proiecție Stereo 70 și sunt rotunjite la 1 milimetru.

*** Distanța dintre puncte este formată din segmente cumulate ce sunt mai mici decât valoarea 1 milimetru.

**DATE DESPRE IMOBILUL NR. 4896**

Oficiul de Cadastru și Publicitate Imobiliară ARGES
Biroul de Cadastru și Publicitate Imobiliară Campulung

A. Partea I. Descrierea imobilului

TEREN Necunoscut

Adresa: Loc. Bilcesti, Str Crețșoara, Jud. Arges, Drum comunal Bilcesti-Cretisoara

Nr. Crt	Nr cadastral Nr. topografic	Suprafața* (mp)	Observații / Referințe
A1	81783	Din acte: 12.983 Masurata: 12.017	Sector cadastral:0 Teren neimprejmuit;

B. Partea II. Proprietari și acte

Inscrieri privitoare la dreptul de proprietate și alte drepturi reale		Referințe
23320 / 16/12/2019		
Act Normativ nr. hotarare nr. 609 bis, din 16/08/2002 emis de Guvernul Romaniei (act administrativ nr 6197 din 13.12.2019, emis de Primaria Valea Mare Pravăț; act administrativ nr 6188 din 13.12.2019, emis de Primaria Valea Mare Pravăț);		
B1	Intabulare, drept de PROPRIETATE- domeniu public, dobandit prin Lege, cota actuala 1/1, cota initiala 1/1 1) COMUNA VALEA MARE PRAVAT, CIF:5010196	A1

C. Partea III. SARCINI .

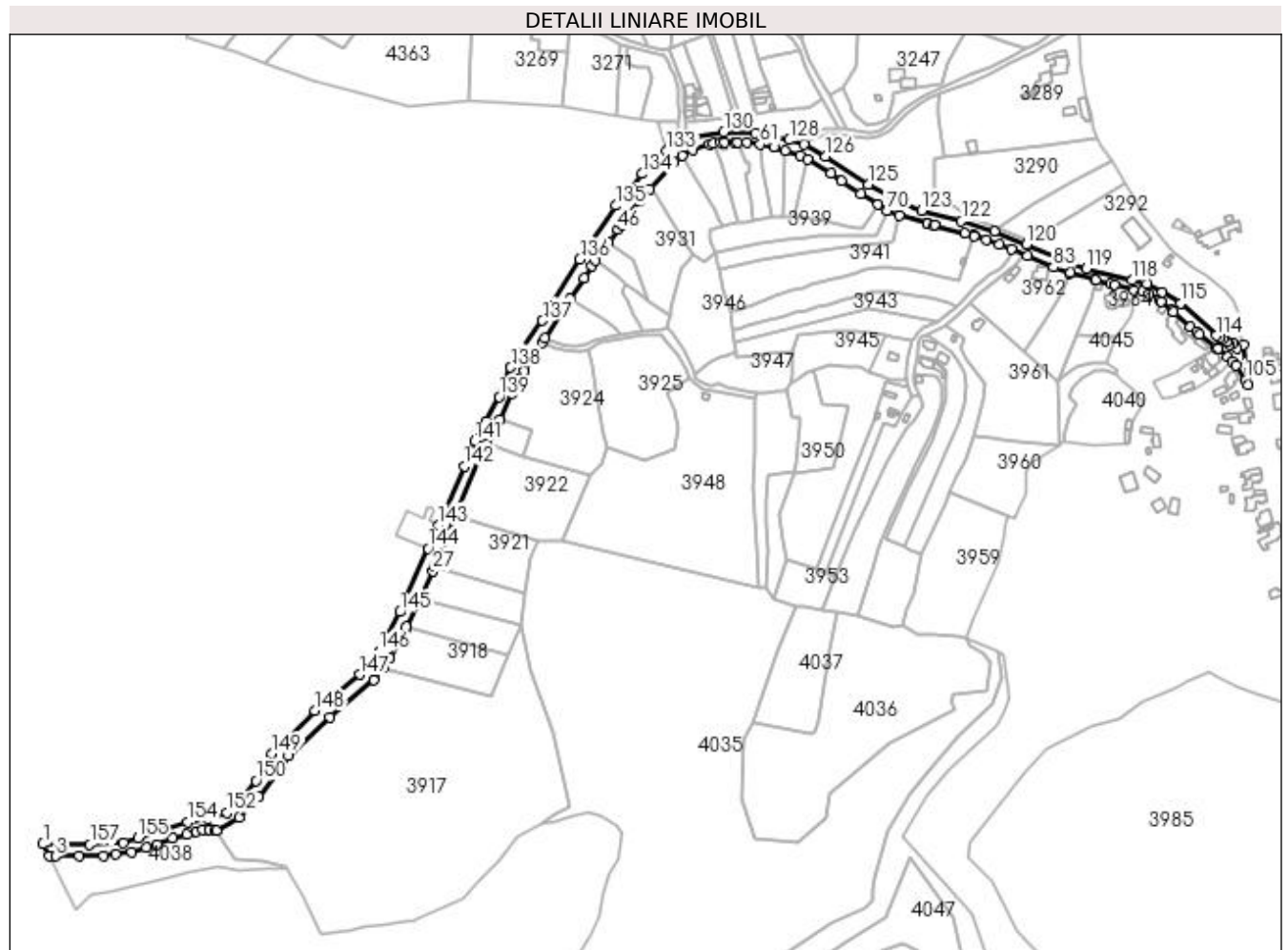
Inscrieri privind dezmembramintele dreptului de proprietate, drepturi reale de garanție și sarcini	Referințe
NU SUNT	

Anexa Nr. 1 La Partea I

Teren

Nr cadastral	Suprafața (mp)*	Observații / Referințe
81783	Din acte: 12.983 Masurata: 12.017	

* Suprafața este determinată în planul de proiecție Stereo 70.



Date referitoare la teren

Crt	Categorie folosință	Intra vilan	Suprafața (mp)	Tarla	Parcelă	Nr. topo	Observații / Referințe
1	drum	DA	7.672	-	Dc62	-	
2	drum	NU	4.345	-	De62	-	

Lungime Segmente

1) Valorile lungimilor segmentelor sunt obținute din proiecție în plan.

Punct început	X / Y	Punct sfârșit	X / Y	Lungime segment	Punct început	X / Y	Punct sfârșit	X / Y	Lungime segment	Punct început	X / Y	Punct sfârșit	X / Y	Lungime segment
1	507.486,735 419.023,305	2	507.491,411 419.013,845	10.553	2	507.491,411 419.013,845	3	507.496,689 419.013,824	5.278	3	507.496,689 419.013,824	4	507.515,069 419.014,052	18.381
4	507.515,069 419.014,052	5	507.534,381 419.014,401	19.315	5	507.534,381 419.014,401	6	507.543,59 419.015,247	9.248	6	507.543,59 419.015,247	7	507.556,15 419.017,394	12.742
7	507.556,15 419.017,394	8	507.567,6 419.020,383	11.834	8	507.567,6 419.020,383	9	507.576,118 419.023,273	8.995	9	507.576,118 419.023,273	10	507.588,24 419.027,882	12.969
10	507.588,24 419.027,882	11	507.599,351 419.031,339	11.636	11	507.599,351 419.031,339	12	507.606,739 419.033,447	7.683	12	507.606,739 419.033,447	13	507.611,811 419.034,382	5.157

Punct început	X / Y	Punct sfârșit	X / Y	Lungime segment	Punct început	X / Y	Punct sfârșit	X / Y	Lungime segment	Punct început	X / Y	Punct sfârșit	X / Y	Lungime segment
13	507.611,811 419.034,382	14	507.617,267 419.034,659	5.463	14	507.617,267 419.034,659	15	507.621,214 419.034,051	3.994	15	507.621,214 419.034,051	16	507.622,815 419.033,804	1.62
16	507.622,815 419.033,804	17	507.640,215 419.043,965	20.15	17	507.640,215 419.043,965	18	507.656,069 419.060,203	22.69 4	18	507.656,069 419.060,203	19	507.679,126 419.092,642	39.79 8
19	507.679,126 419.092,642	20	507.711,919 419.122,475	44.33 3	20	507.711,919 419.122,475	21	507.746,046 419.151,721	44.94 4	21	507.746,046 419.151,721	22	507.753,423 419.161,715	12.42 2
22	507.753,423 419.161,715	23	507.758,674 419.168,829	8.842	23	507.758,674 419.168,829	24	507.771,087 419.191,931	26.22 6	24	507.771,087 419.191,931	25	507.771,869 419.193,591	1.835
25	507.771,869 419.193,591	26	507.782,439 419.216,032	24.80 6	26	507.782,439 419.216,032	27	507.792,388 419.237,155	23.34 9	27	507.792,388 419.237,155	28	507.793,955 419.240,806	3.973
28	507.793,955 419.240,806	29	507.803,057 419.262,014	23.07 9	29	507.803,057 419.262,014	30	507.810,714 419.281,781	21.19 8	30	507.810,714 419.281,781	31	507.830,038 419.327,198	49.35 7
31	507.830,038 419.327,198	32	507.835,206 419.337,228	11.28 3	32	507.835,206 419.337,228	33	507.840,686 419.347,864	11.96 5	33	507.840,686 419.347,864	34	507.844,999 419.356,011	9.218
34	507.844,999 419.356,011	35	507.854,505 419.376,142	22.26 3	35	507.854,505 419.376,142	36	507.860,832 419.388,341	13.74 2	36	507.860,832 419.388,341	37	507.864,45 419.394,152	6.845
37	507.864,45 419.394,152	38	507.878,168 419.416,16	25.93 3	38	507.878,168 419.416,16	39	507.880,669 419.419,572	4.23	39	507.880,669 419.419,572	40	507.892,345 419.438,537	22.27 1
40	507.892,345 419.438,537	41	507.899,771 419.450,596	14.16 2	41	507.899,771 419.450,596	42	507.910,835 419.467,051	19.82 9	42	507.910,835 419.467,051	43	507.917,162 419.476,548	11.41 2
43	507.917,162 419.476,548	44	507.919,947 419.480,711	5.009	44	507.919,947 419.480,711	45	507.930,36 419.494,745	17.47 5	45	507.930,36 419.494,745	46	507.937,706 419.504,92	12.55
46	507.937,706 419.504,92	47	507.940,457 419.508,371	4.413	47	507.940,457 419.508,371	48	507.942,729 419.511,838	4.145	48	507.942,729 419.511,838	49	507.954,729 419.526,962	19.30 6
49	507.954,729 419.526,962	50	507.962,808 419.536,477	12.48 2	50	507.962,808 419.536,477	51	507.981,482 419.557,291	27.96 3	51	507.981,482 419.557,291	52	507.987,827 419.562,701	8.338
52	507.987,827 419.562,701	53	507.996,526 419.567,105	9.75	53	507.996,526 419.567,105	54	508.009,14 419.571,371	13.31 6	54	508.009,14 419.571,371	55	508.012,624 419.572,127	3.565
55	508.012,624 419.572,127	56	508.018,018 419.572,762	5.431	56	508.018,018 419.572,762	57	508.021,451 419.573,176	3.458	57	508.021,451 419.573,176	58	508.029,111 419.573,194	7.66
58	508.029,111 419.573,194	59	508.031,175 419.573,169	2.064	59	508.031,175 419.573,169	60	508.038,971 419.573,278	7.797	60	508.038,971 419.573,278	61	508.049,196 419.571,575	10.36 6
61	508.049,196 419.571,575	62	508.059,733 419.569,529	10.73 4	62	508.059,733 419.569,529	63	508.068,501 419.566,73	9.204	63	508.068,501 419.566,73	64	508.080,301 419.562,736	12.45 8
64	508.080,301 419.562,736	65	508.086,097 419.559,652	6.565	65	508.086,097 419.559,652	66	508.104,599 419.548,756	21.47 2	66	508.104,599 419.548,756	67	508.112,902 419.542,916	10.15 1
67	508.112,902 419.542,916	68	508.127,896 419.532,64	18.17 7	68	508.127,896 419.532,64	69	508.141,676 419.524,748	15.88	69	508.141,676 419.524,748	70	508.148,412 419.519,71	8.412
70	508.148,412 419.519,71	71	508.158,071 419.515,784	10.42 6	71	508.158,071 419.515,784	72	508.179,988 419.509,665	22.75 5	72	508.179,988 419.509,665	73	508.180,266 419.509,164	0.573
73	508.180,266 419.509,164	74	508.185,208 419.507,793	5.129	74	508.185,208 419.507,793	75	508.185,77 419.508,248	0.723	75	508.185,77 419.508,248	76	508.209,641 419.501,96	24.68 5
76	508.209,641 419.501,96	77	508.217,1 419.500,105	7.686	77	508.217,1 419.500,105	78	508.216,993 419.499,372	0.741	78	508.216,993 419.499,372	79	508.226,517 419.496,554	9.932
79	508.226,517 419.496,554	80	508.236,4 419.493,421	10.36 8	80	508.236,4 419.493,421	81	508.246,059 419.489,611	10.38 3	81	508.246,059 419.489,611	82	508.258,971 419.484,156	14.01 7
82	508.258,971 419.484,156	83	508.279,1 419.475,262	22.00 6	83	508.279,1 419.475,262	84	508.291,41 419.470,421	13.22 8	84	508.291,41 419.470,421	85	508.292,311 419.471,189	1.184
85	508.292,311 419.471,189	86	508.311,186 419.465,966	19.58 4	86	508.311,186 419.465,966	87	508.312,599 419.465,233	1.592	87	508.312,599 419.465,233	88	508.323,742 419.462,125	11.56 8
88	508.323,742 419.462,125	89	508.327,116 419.461,477	3.436	89	508.327,116 419.461,477	90	508.342,555 419.457,207	16.01 9	90	508.342,555 419.457,207	91	508.348,789 419.456,071	6.337
91	508.348,789 419.456,071	92	508.354,107 419.453,937	5.73	92	508.354,107 419.453,937	93	508.361,886 419.449,834	8.795	93	508.361,886 419.449,834	94	508.363,45 419.448,623	1.978
94	508.363,45 419.448,623	95	508.372,198 419.441,589	11.22 5	95	508.372,198 419.441,589	96	508.373,393 419.440,168	1.857	96	508.373,393 419.440,168	97	508.386,584 419.428,826	17.39 7
97	508.386,584 419.428,826	98	508.391,19 419.424,744	6.155	98	508.391,19 419.424,744	99	508.393,378 419.422,93	2.842	99	508.393,378 419.422,93	100	508.406,683 419.411,893	17.28 7
100	508.406,683 419.411,893	101	508.408,258 419.411,372	1.659	101	508.408,258 419.411,372	102	508.415,435 419.404,941	9.637	102	508.415,435 419.404,941	103	508.419,394 419.401,122	5.501
103	508.419,394 419.401,122	104	508.422,256 419.398,336	3.994	104	508.422,256 419.398,336	105	508.429,649 419.386,929	13.59 3	105	508.429,649 419.386,929	106	508.431,572 419.382,729	4.619
106	508.431,572 419.382,729	107	508.427,968 419.414,672	32.14 6	107	508.427,968 419.414,672	108	508.423,255 419.411,651	5.598	108	508.423,255 419.411,651	109	508.419,821 419.415,723	5.327
109	508.419,821 419.415,723	110	508.417,124 419.414,622	2.913	110	508.417,124 419.414,622	111	508.414,577 419.416,698	3.286	111	508.414,577 419.416,698	112	508.411,752 419.419,102	3.709

Punct început	X / Y	Punct sfârșit	X / Y	Lungime segment	Punct început	X / Y	Punct sfârșit	X / Y	Lungime segment	Punct început	X / Y	Punct sfârșit	X / Y	Lungime segment
112	508.411,752 419.419,102	113	508.409,381 419.419,66	2.436	113	508.409,381 419.419,66	114	508.406,671 419.421,623	3.346	114	508.406,671 419.421,623	115	508.379,005 419.446,896	37.472
115	508.379,005 419.446,896	116	508.364,455 419.456,014	17.171	116	508.364,455 419.456,014	117	508.352,351 419.462,272	13.626	117	508.352,351 419.462,272	118	508.340,907 419.464,99	11.762
118	508.340,907 419.464,99	119	508.305,086 419.474,3	37.011	119	508.305,086 419.474,3	120	508.258,054 419.493,201	50.688	120	508.258,054 419.493,201	121	508.232,69 419.503,355	27.321
121	508.232,69 419.503,355	122	508.206,955 419.511,324	26.941	122	508.206,955 419.511,324	123	508.175,554 419.519,413	32.426	123	508.175,554 419.519,413	124	508.159,439 419.526,53	17.617
124	508.159,439 419.526,53	125	508.133,866 419.540,278	29.034	125	508.133,866 419.540,278	126	508.100,289 419.562,1	40.045	126	508.100,289 419.562,1	127	508.083,385 419.571,345	19.267
127	508.083,385 419.571,345	128	508.072,024 419.574,9	11.904	128	508.072,024 419.574,9	129	508.045,198 419.580,54	27.412	129	508.045,198 419.580,54	130	508.020,698 419.581,422	24.516
130	508.020,698 419.581,422	131	507.991,372 419.576,707	29.703	131	507.991,372 419.576,707	132	507.985,316 419.573,087	7.055	132	507.985,316 419.573,087	133	507.975,766 419.566,286	11.724
133	507.975,766 419.566,286	134	507.956,611 419.548,507	26.134	134	507.956,611 419.548,507	135	507.935,937 419.523,54	32.416	135	507.935,937 419.523,54	136	507.907,785 419.481,26	50.795
136	507.907,785 419.481,26	137	507.878,369 419.433,426	56.155	137	507.878,369 419.433,426	138	507.853,422 419.396,76	44.348	138	507.853,422 419.396,76	139	507.844,297 419.373,866	24.646
139	507.844,297 419.373,866	140	507.834,039 419.354,245	22.141	140	507.834,039 419.354,245	141	507.825,321 419.339,027	17.538	141	507.825,321 419.339,027	142	507.817,103 419.319,417	21.262
142	507.817,103 419.319,417	143	507.796,726 419.273,26	50.455	143	507.796,726 419.273,26	144	507.788,648 419.254,963	20.001	144	507.788,648 419.254,963	145	507.766,701 419.205,249	54.343
145	507.766,701 419.205,249	146	507.750,304 419.174,149	35.158	146	507.750,304 419.174,149	147	507.735,009 419.156,253	23.542	147	507.735,009 419.156,253	148	507.699,909 419.127,838	45.16
148	507.699,909 419.127,838	149	507.666,133 419.094,063	47.766	149	507.666,133 419.094,063	150	507.653,889 419.073,024	24.342	150	507.653,889 419.073,024	151	507.641,674 419.056,321	20.693
151	507.641,674 419.056,321	152	507.630,96 419.047,755	13.717	152	507.630,96 419.047,755	153	507.616,603 419.042,83	15.178	153	507.616,603 419.042,83	154	507.600,102 419.040,474	16.668
154	507.600,102 419.040,474	155	507.561,102 419.028,054	40.93	155	507.561,102 419.028,054	156	507.549,858 419.024,433	11.813	156	507.549,858 419.024,433	157	507.523,472 419.022,934	26.429
157	507.523,472 419.022,934	1	507.486,735 419.023,305	36.739										

** Lungimile segmentelor sunt determinate în planul de proiecție Stereo 70 și sunt rotunjite la 1 milimetru.

*** Distanța dintre puncte este formată din segmente cumulate ce sunt mai mici decât valoarea 1 milimetru.

**DATE DESPRE IMOBILUL NR. 4897**

Oficiul de Cadastru și Publicitate Imobiliară ARGES
Biroul de Cadastru și Publicitate Imobiliară Campulung

A. Partea I. Descrierea imobilului

TEREN Necunoscut

Adresa: Loc. Fântâna, Jud. Arges, Drum Bilcesti-Fantanea DC 35.2

Nr. Crt	Nr cadastral Nr. topografic	Suprafața* (mp)	Observații / Referințe
A1	81781	Din acte: 11.967 Masurata: 11.993	Sector cadastral:0 Teren neimprejmuit;

B. Partea II. Proprietari și acte

Inscrieri privitoare la dreptul de proprietate și alte drepturi reale		Referințe
23307 / 16/12/2019		
Act Normativ nr. hotarare nr. 609 bis, din 16/08/2002 emis de Guvernul Romaniei (act administrativ nr 6187 din 13.12.2019, emis de Primaria Valea Mare Pravat;act administrativ nr 6196 din 13.12.2019, emis de Primaria Valea Mare Pravat);		
B1	Intabulare, drept de PROPRIETATE- domeniu public, dobandit prin Lege, cota actuala 1/1, cota initiala 1/1 1) COMUNA VALEA MARE PRAVAT, CIF:5010196	A1

C. Partea III. SARCINI .

Inscrieri privind dezmembramintele dreptului de proprietate, drepturi reale de garanție și sarcini	Referințe
NU SUNT	

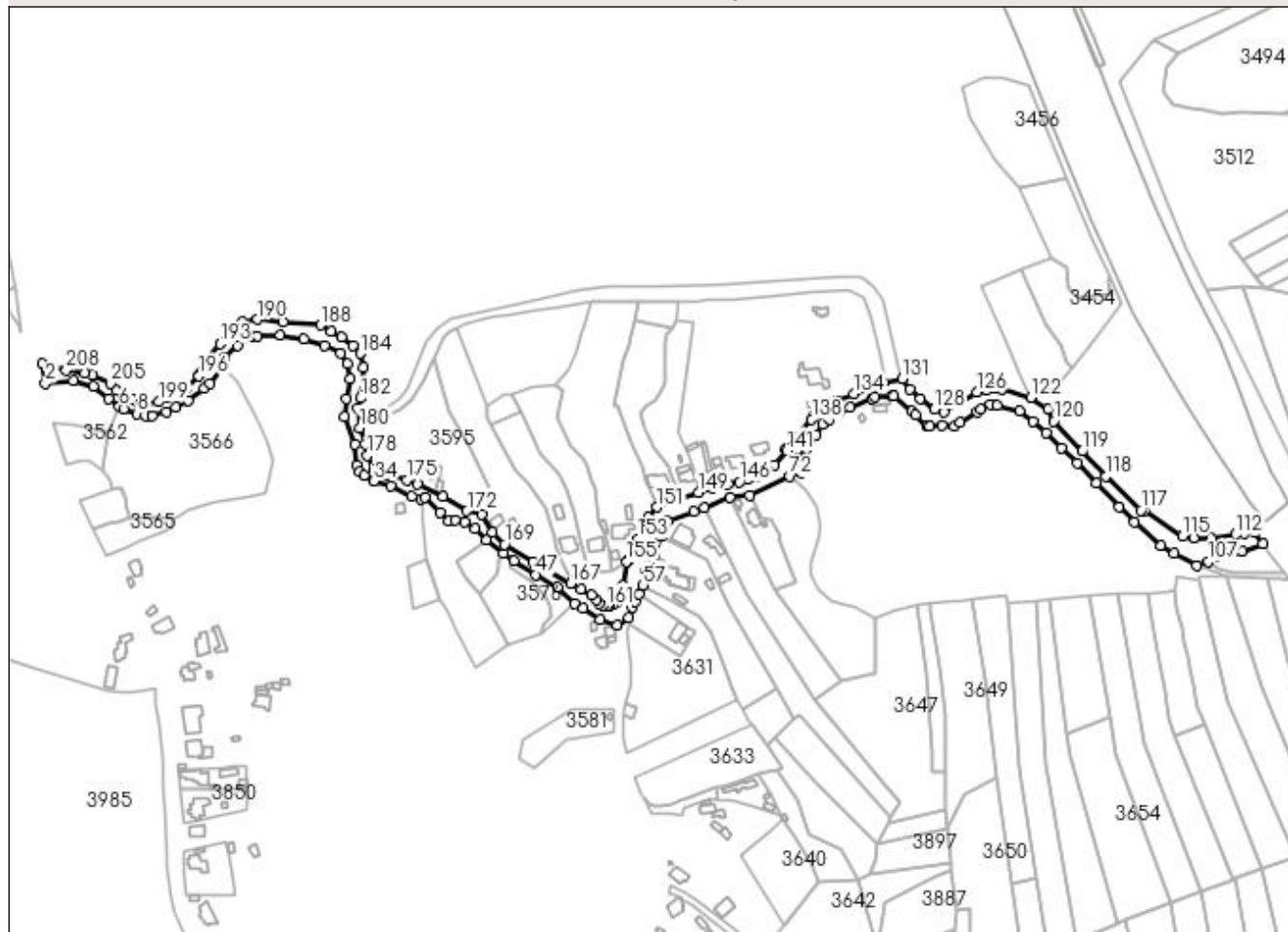
Anexa Nr. 1 La Partea I

Teren

Nr cadastral	Suprafața (mp)*	Observații / Referințe
81781	Din acte: 11.967 Masurata: 11.993	

* Suprafața este determinată în planul de proiecție Stereo 70.

DETALII LINIARE IMOBIL



Date referitoare la teren

Crt	Categorie folosință	Intra vilan	Suprafața (mp)	Tarla	Parcelă	Nr. topo	Observații / Referințe
1	drum	DA	11.019	3	43	-	
2	drum	NU	974	5	172	-	

Lungime Segmente

1) Valorile lungimilor segmentelor sunt obținute din proiecție în plan.

Punct început	X / Y	Punct sfârșit	X / Y	Lungime segment	Punct început	X / Y	Punct sfârșit	X / Y	Lungime segment	Punct început	X / Y	Punct sfârșit	X / Y	Lungime segment
1	508.447,257 419.359,426	2	508.449,386 419.345,375	14.211	2	508.449,386 419.345,375	3	508.469,318 419.347,385	20.033	3	508.469,318 419.347,385	4	508.483,822 419.343,038	15.141
4	508.483,822 419.343,038	5	508.494,916 419.334,384	14.07	5	508.494,916 419.334,384	6	508.502,614 419.328,353	9.779	6	508.502,614 419.328,353	7	508.505,575 419.326,867	3.313
7	508.505,575 419.326,867	8	508.515,434 419.323,448	10.435	8	508.515,434 419.323,448	9	508.521,663 419.321,609	6.495	9	508.521,663 419.321,609	10	508.526,614 419.321,826	4.956
10	508.526,614 419.321,826	11	508.536,315 419.324,32	10.016	11	508.536,315 419.324,32	12	508.543,13 419.328,069	7.778	12	508.543,13 419.328,069	13	508.552,117 419.333,046	10.273

Punct început	X / Y	Punct sfârșit	X / Y	Lungime segment	Punct început	X / Y	Punct sfârșit	X / Y	Lungime segment	Punct început	X / Y	Punct sfârșit	X / Y	Lungime segment
13	508.552,117 419.333,046	14	508.563,583 419.341,46	14.22 2	14	508.563,583 419.341,46	15	508.567,708 419.345,167	5.546	15	508.567,708 419.345,167	16	508.576,969 419.356,785	14.85 7
16	508.576,969 419.356,785	17	508.576,713 419.357,818	1.064	17	508.576,713 419.357,818	18	508.579,195 419.363,949	6.614	18	508.579,195 419.363,949	19	508.587,968 419.372,492	12.24 5
19	508.587,968 419.372,492	20	508.597,908 419.378,492	11.61	20	508.597,908 419.378,492	21	508.602,176 419.379,496	4.384	21	508.602,176 419.379,496	22	508.618,697 419.380,171	16.53 5
22	508.618,697 419.380,171	23	508.635,596 419.377,085	17.17 8	23	508.635,596 419.377,085	24	508.650,86 419.372,565	15.91 9	24	508.650,86 419.372,565	25	508.662,026 419.366,761	12.58 4
25	508.662,026 419.366,761	26	508.666,877 419.359,1	9.068	26	508.666,877 419.359,1	27	508.669,347 419.348,248	11.13	27	508.669,347 419.348,248	28	508.666,198 419.334,311	14.28 8
28	508.666,198 419.334,311	29	508.664,955 419.321,129	13.24	29	508.664,955 419.321,129	30	508.672,548 419.301,161	21.36 3	30	508.672,548 419.301,161	31	508.674,023 419.286,524	14.71 1
31	508.674,023 419.286,524	32	508.675,598 419.281,196	5.556	32	508.675,598 419.281,196	33	508.679,116 419.278,87	4.217	33	508.679,116 419.278,87	34	508.686,224 419.274,66	8.261
34	508.686,224 419.274,66	35	508.698,658 419.271,411	12.85 1	35	508.698,658 419.271,411	36	508.713,539 419.264,029	16.61 1	36	508.713,539 419.264,029	37	508.720,3 419.261,635	7.172
37	508.720,3 419.261,635	38	508.723,043 419.262,85	3.0	38	508.723,043 419.262,85	39	508.733,776 419.251,878	15.34 9	39	508.733,776 419.251,878	40	508.740,089 419.245,963	8.651
40	508.740,089 419.245,963	41	508.744,52 419.246,557	4.471	41	508.744,52 419.246,557	42	508.751,739 419.245,63	7.278	42	508.751,739 419.245,63	43	508.759,465 419.240,699	9.165
43	508.759,465 419.240,699	44	508.767,139 419.232,14	11.49 6	44	508.767,139 419.232,14	45	508.779,745 419.222,436	15.90 8	45	508.779,745 419.222,436	46	508.787,051 419.217,21	8.983
46	508.787,051 419.217,21	47	508.802,736 419.207,284	18.56 2	47	508.802,736 419.207,284	48	508.818,665 419.198,277	18.29 9	48	508.818,665 419.198,277	49	508.831,058 419.186,438	17.13 9
49	508.831,058 419.186,438	50	508.837,057 419.183,445	6.704	50	508.837,057 419.183,445	51	508.849,033 419.174,832	14.75 2	51	508.849,033 419.174,832	52	508.861,834 419.171,064	13.34 4
52	508.861,834 419.171,064	53	508.869,69 419.176,564	9.59	53	508.869,69 419.176,564	54	508.872,679 419.183,627	7.669	54	508.872,679 419.183,627	55	508.874,661 419.187,628	4.465
55	508.874,661 419.187,628	56	508.877,18 419.193,064	5.991	56	508.877,18 419.193,064	57	508.880,287 419.199,847	7.461	57	508.880,287 419.199,847	58	508.884,061 419.208,164	9.133
58	508.884,061 419.208,164	59	508.884,541 419.209,217	1.157	59	508.884,541 419.209,217	60	508.882,386 419.209,894	2.259	60	508.882,386 419.209,894	61	508.882,603 419.210,544	0.685
61	508.882,603 419.210,544	62	508.883,56 419.213,411	3.023	62	508.883,56 419.213,411	63	508.885,073 419.212,82	1.624	63	508.885,073 419.212,82	64	508.888,183 419.220,441	8.231
64	508.888,183 419.220,441	65	508.893,787 419.235,049	15.64 6	65	508.893,787 419.235,049	66	508.892,424 419.235,526	1.444	66	508.892,424 419.235,526	67	508.897,794 419.245,939	11.71 6
67	508.897,794 419.245,939	68	508.916,859 419.253,097	20.36 4	68	508.916,859 419.253,097	69	508.924,631 419.255,693	8.194	69	508.924,631 419.255,693	70	508.943,022 419.262,811	19.72
70	508.943,022 419.262,811	71	508.957,464 419.264,604	14.55 3	71	508.957,464 419.264,604	72	508.986,282 419.278,161	31.84 8	72	508.986,282 419.278,161	73	508.993,838 419.280,938	8.05
73	508.993,838 419.280,938	74	508.991,786 419.291,332	10.59 5	74	508.991,786 419.291,332	75	508.998,334 419.297,759	9.175	75	508.998,334 419.297,759	76	509.004,844 419.308,399	12.47 4
76	509.004,844 419.308,399	77	509.009,836 419.315,499	8.679	77	509.009,836 419.315,499	78	509.014,796 419.319,235	6.21	78	509.014,796 419.319,235	79	509.021,526 419.323,535	7.986
79	509.021,526 419.323,535	80	509.029,788 419.327,932	9.359	80	509.029,788 419.327,932	81	509.045,507 419.334,237	16.93 6	81	509.045,507 419.334,237	82	509.047,757 419.335,367	2.518
82	509.047,757 419.335,367	83	509.059,473 419.336,492	11.77	83	509.059,473 419.336,492	84	509.060,916 419.336,03	1.515	84	509.060,916 419.336,03	85	509.074,368 419.325,188	17.27 7
85	509.074,368 419.325,188	86	509.077,08 419.322,34	3.933	86	509.077,08 419.322,34	87	509.084,845 419.314,314	11.16 7	87	509.084,845 419.314,314	88	509.087,038 419.314,412	2.195
88	509.087,038 419.314,412	89	509.095,986 419.314,642	8.951	89	509.095,986 419.314,642	90	509.105,07 419.314,22	9.094	90	509.105,07 419.314,22	91	509.109,103 419.317,035	4.918
91	509.109,103 419.317,035	92	509.121,039 419.324,831	14.25 6	92	509.121,039 419.324,831	93	509.123,867 419.326,391	3.23	93	509.123,867 419.326,391	94	509.131,023 419.329,908	7.974
94	509.131,023 419.329,908	95	509.135,871 419.329,311	4.885	95	509.135,871 419.329,311	96	509.152,247 419.325,401	16.83 6	96	509.152,247 419.325,401	97	509.161,778 419.317,993	12.07 1
97	509.161,778 419.317,993	98	509.170,948 419.309,375	12.58 4	98	509.170,948 419.309,375	99	509.182,286 419.298,347	15.81 7	99	509.182,286 419.298,347	100	509.193,273 419.287,657	15.32 9
100	509.193,273 419.287,657	101	509.206,944 419.273,024	20.02 6	101	509.206,944 419.273,024	102	509.223,827 419.256,205	23.83 1	102	509.223,827 419.256,205	103	509.234,664 419.245,117	15.50 4
103	509.234,664 419.245,117	104	509.253,847 419.228,297	25.51 3	104	509.253,847 419.228,297	105	509.263,199 419.222,674	10.91 2	105	509.263,199 419.222,674	106	509.279,606 419.214,051	18.53 5
106	509.279,606 419.214,051	107	509.288,136 419.216,845	8.976	107	509.288,136 419.216,845	108	509.312,41 419.224,239	25.37 5	108	509.312,41 419.224,239	109	509.327,277 419.229,582	15.79 8
109	509.327,277 419.229,582	110	509.321,054 419.237,498	10.06 9	110	509.321,054 419.237,498	111	509.314,046 419.237,201	7.014	111	509.314,046 419.237,201	112	509.307,844 419.236,169	6.287

Punct început	X / Y	Punct sfârșit	X / Y	Lungime segment	Punct început	X / Y	Punct sfârșit	X / Y	Lungime segment	Punct început	X / Y	Punct sfârșit	X / Y	Lungime segment
112	509.307,844 419.236,169	113	509.290,119 419.233,805	17.882	113	509.290,119 419.233,805	114	509.277,288 419.233,687	12.832	114	509.277,288 419.233,687	115	509.269,543 419.235,069	7.867
115	509.269,543 419.235,069	116	509.242,087 419.253,475	33.055	116	509.242,087 419.253,475	117	509.239,404 419.253,583	2.685	117	509.239,404 419.253,583	118	509.213,848 419.278,031	35.367
118	509.213,848 419.278,031	119	509.196,906 419.296,215	24.853	119	509.196,906 419.296,215	120	509.176,423 419.318,022	29.918	120	509.176,423 419.318,022	121	509.172,651 419.326,752	9.51
121	509.172,651 419.326,752	122	509.159,862 419.335,053	15.247	122	509.159,862 419.335,053	123	509.138,954 419.340,938	21.72	123	509.138,954 419.340,938	124	509.134,371 419.341,537	4.622
124	509.134,371 419.341,537	125	509.128,343 419.340,483	6.119	125	509.128,343 419.340,483	126	509.121,08 419.338,781	7.46	126	509.121,08 419.338,781	127	509.097,465 419.324,445	27.626
127	509.097,465 419.324,445	128	509.090,394 419.326,637	7.403	128	509.090,394 419.326,637	129	509.080,409 419.334,323	12.601	129	509.080,409 419.334,323	130	509.072,959 419.340,824	9.888
130	509.072,959 419.340,824	131	509.067,078 419.348,351	9.552	131	509.067,078 419.348,351	132	509.053,645 419.346,001	13.637	132	509.053,645 419.346,001	133	509.049,259 419.344,009	4.817
133	509.049,259 419.344,009	134	509.032,483 419.337,551	17.976	134	509.032,483 419.337,551	135	509.020,076 419.332,49	13.4	135	509.020,076 419.332,49	136	509.014,943 419.329,331	6.027
136	509.014,943 419.329,331	137	509.003,142 419.321,318	14.264	137	509.003,142 419.321,318	138	509.001,927 419.319,158	2.478	138	509.001,927 419.319,158	139	508.990,81 419.306,379	16.938
139	508.990,81 419.306,379	140	508.983,02 419.297,986	11.451	140	508.983,02 419.297,986	141	508.983,725 419.296,677	1.487	141	508.983,725 419.296,677	142	508.974,762 419.286,611	13.478
142	508.974,762 419.286,611	143	508.967,596 419.282,052	8.493	143	508.967,596 419.282,052	144	508.962,116 419.278,312	6.635	144	508.962,116 419.278,312	145	508.956,209 419.275,812	6.414
145	508.956,209 419.275,812	146	508.949,934 419.274,235	6.47	146	508.949,934 419.274,235	147	508.941,812 419.272,876	8.235	147	508.941,812 419.272,876	148	508.929,986 419.269,962	12.18
148	508.929,986 419.269,962	149	508.920,235 419.266,452	10.363	149	508.920,235 419.266,452	150	508.906,108 419.262,504	14.668	150	508.906,108 419.262,504	151	508.890,312 419.255,937	17.107
151	508.890,312 419.255,937	152	508.884,062 419.248,847	9.451	152	508.884,062 419.248,847	153	508.876,555 419.233,133	17.415	153	508.876,555 419.233,133	154	508.868,945 419.217,354	17.518
154	508.868,945 419.217,354	155	508.868,303 419.216,589	0.999	155	508.868,303 419.216,589	156	508.865,803 419.199,518	17.253	156	508.865,803 419.199,518	157	508.862,452 419.189,549	10.517
157	508.862,452 419.189,549	158	508.861,292 419.187,165	2.651	158	508.861,292 419.187,165	159	508.859,025 419.185,948	2.573	159	508.859,025 419.185,948	160	508.856,202 419.185,199	2.921
160	508.856,202 419.185,199	161	508.853,895 419.184,827	2.337	161	508.853,895 419.184,827	162	508.851,42 419.185,191	2.502	162	508.851,42 419.185,191	163	508.848,699 419.186,562	3.047
163	508.848,699 419.186,562	164	508.846,294 419.189,144	3.529	164	508.846,294 419.189,144	165	508.843,046 419.192,773	4.87	165	508.843,046 419.192,773	166	508.835,516 419.196,811	8.544
166	508.835,516 419.196,811	167	508.828,037 419.200,819	8.485	167	508.828,037 419.200,819	168	508.800,855 419.216,289	31.276	168	508.800,855 419.216,289	169	508.780,301 419.229,078	24.208
169	508.780,301 419.229,078	170	508.771,798 419.237,859	12.223	170	508.771,798 419.237,859	171	508.763,692 419.250,49	15.008	171	508.763,692 419.250,49	172	508.753,376 419.253,214	10.67
172	508.753,376 419.253,214	173	508.735,964 419.263,71	20.331	173	508.735,964 419.263,71	174	508.717,701 419.272,36	20.208	174	508.717,701 419.272,36	175	508.709,772 419.275,497	8.527
175	508.709,772 419.275,497	176	508.695,227 419.279,662	15.13	176	508.695,227 419.279,662	177	508.686,046 419.283,176	9.831	177	508.686,046 419.283,176	178	508.681,655 419.293,287	11.023
178	508.681,655 419.293,287	179	508.680,022 419.301,403	8.279	179	508.680,022 419.301,403	180	508.675,884 419.313,037	12.348	180	508.675,884 419.313,037	181	508.674,491 419.327,356	14.387
181	508.674,491 419.327,356	182	508.676,474 419.334,571	7.483	182	508.676,474 419.334,571	183	508.678,524 419.356,753	22.277	183	508.678,524 419.356,753	184	508.676,334 419.366,692	10.177
184	508.676,334 419.366,692	185	508.671,254 419.372,406	7.646	185	508.671,254 419.372,406	186	508.663,205 419.378,819	10.291	186	508.663,205 419.378,819	187	508.655,388 419.382,364	8.583
187	508.655,388 419.382,364	188	508.647,65 419.387,153	9.1	188	508.647,65 419.387,153	189	508.620,878 419.389,658	26.889	189	508.620,878 419.389,658	190	508.602,102 419.391,261	18.844
190	508.602,102 419.391,261	191	508.590,951 419.389,247	11.331	191	508.590,951 419.389,247	192	508.583,915 419.383,41	9.142	192	508.583,915 419.383,41	193	508.575,201 419.373,632	13.097
193	508.575,201 419.373,632	194	508.565,624 419.361,156	15.728	194	508.565,624 419.361,156	195	508.561,22 419.352,593	9.629	195	508.561,22 419.352,593	196	508.559,856 419.350,408	2.576
196	508.559,856 419.350,408	197	508.551,896 419.342,3	11.362	197	508.551,896 419.342,3	198	508.538,195 419.335,078	15.488	198	508.538,195 419.335,078	199	508.531,02 419.331,793	7.891
199	508.531,02 419.331,793	200	508.521,662 419.330,483	9.449	200	508.521,662 419.330,483	201	508.515,72 419.331,29	5.997	201	508.515,72 419.331,29	202	508.511,716 419.333,221	4.445
202	508.511,716 419.333,221	203	508.505,274 419.336,019	7.023	203	508.505,274 419.336,019	204	508.500,038 419.340,341	6.789	204	508.500,038 419.340,341	205	508.495,927 419.345,114	6.299
205	508.495,927 419.345,114	206	508.483,08 419.351,21	14.22	206	508.483,08 419.351,21	207	508.477,953 419.352,252	5.232	207	508.477,953 419.352,252	208	508.464,304 419.354,59	13.848
208	508.464,304 419.354,59	1	508.447,257 419.359,426	17.72										

**** Lungimile segmentelor sunt determinate în planul de proiecție Stereo 70 și sunt rotunjite la 1 milimetru.**

***** Distanța dintre puncte este formată din segmente cumulate ce sunt mai mici decât valoarea 1 milimetru.**

**DATE DESPRE IMOBILUL NR. 4898**

Oficiul de Cadastru și Publicitate Imobiliară ARGES
Biroul de Cadastru și Publicitate Imobiliară Campulung

A. Partea I. Descrierea imobilului

TEREN Intravilan

Adresa: Loc. Fântânea, Jud. Arges

Nr. Crt	Nr cadastral Nr. topografic	Suprafața* (mp)	Observații / Referințe
A1		4.389	Sector cadastral:0 Teren neimprejmuit;

B. Partea II. Proprietari și acte

Inscrieri privitoare la dreptul de proprietate și alte drepturi reale	Referințe
/	
Act Normativ nr. 7, din 13/03/1996 emis de PARLAMENT (art. 13 alin. 15);	
B1	A1
Inscrierea provizorie, drept de PROPRIETATE, dobandit prin Lege, cota actuala 1/1, cota initiala 1/1 1) COMUNA VALEA MARE PRAVĂȚ, CIF:5010196	

C. Partea III. SARCINI .

Inscrieri privind dezmembramintele dreptului de proprietate, drepturi reale de garanție și sarcini	Referințe
NU SUNT	

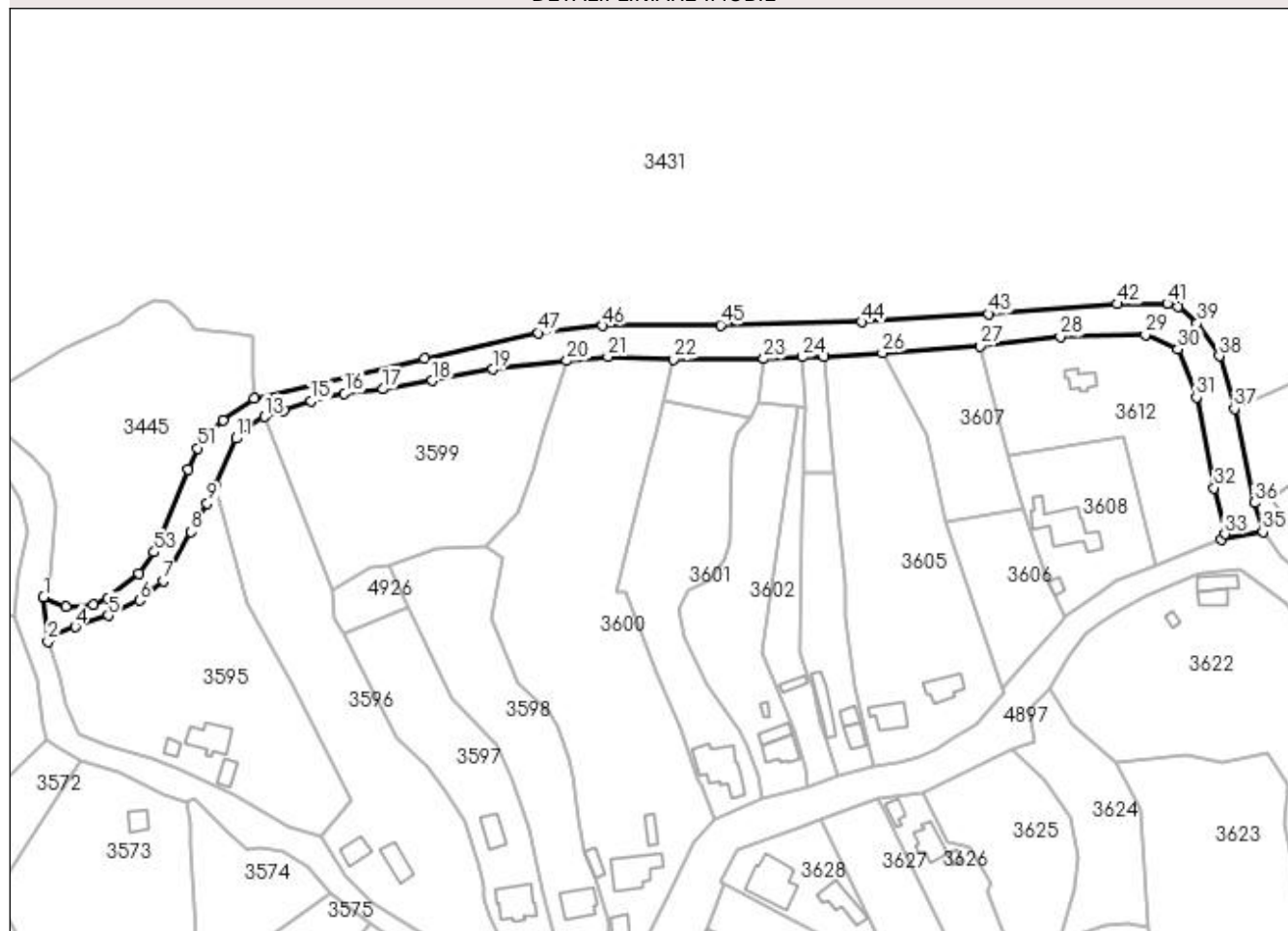
Anexa Nr. 1 La Partea I

Teren

Nr cadastral	Suprafața (mp)*	Observații / Referințe
	4.389	

* Suprafața este determinată în planul de proiecție Stereo 70.

DETALII LINIARE IMOBIL



Date referitoare la teren

Crt	Categorie folosință	Intra vilan	Suprafața (mp)	Tarla	Parcelă	Nr. topo	Observații / Referințe
1	drum	DA	4.389	1	36	-	

Lungime Segmente

1) Valorile lungimilor segmentelor sunt obținute din proiecție în plan.

Punct început	X / Y	Punct sfârșit	X / Y	Lungime segment	Punct început	X / Y	Punct sfârșit	X / Y	Lungime segment	Punct început	X / Y	Punct sfârșit	X / Y	Lungime segment
1	508.674,491 419.327,356	2	508.675,884 419.313,037	14.387	2	508.675,884 419.313,037	3	508.676,998 419.314,851	2.129	3	508.676,998 419.314,851	4	508.684,729 419.317,791	8.271
4	508.684,729 419.317,791	5	508.695,311 419.321,502	11.214	5	508.695,311 419.321,502	6	508.705,415 419.326,305	11.187	6	508.705,415 419.326,305	7	508.713,089 419.332,678	9.975
7	508.713,089 419.332,678	8	508.722,034 419.348,415	18.102	8	508.722,034 419.348,415	9	508.727,223 419.357,56	10.515	9	508.727,223 419.357,56	10	508.729,717 419.363,338	6.293
10	508.729,717 419.363,338	11	508.736,416 419.378,439	16.52	11	508.736,416 419.378,439	12	508.740,025 419.382,33	5.307	12	508.740,025 419.382,33	13	508.745,684 419.385,422	6.449
13	508.745,684 419.385,422	14	508.751,678 419.387,515	6.349	14	508.751,678 419.387,515	15	508.760,649 419.390,453	9.44	15	508.760,649 419.390,453	16	508.771,42 419.392,908	11.047
16	508.771,42 419.392,908	17	508.783,835 419.394,336	12.497	17	508.783,835 419.394,336	18	508.799,643 419.397,012	16.033	18	508.799,643 419.397,012	19	508.819,052 419.400,674	19.751

Punct început	X / Y	Punct sfârșit	X / Y	Lungime segment	Punct început	X / Y	Punct sfârșit	X / Y	Lungime segment	Punct început	X / Y	Punct sfârșit	X / Y	Lungime segment
19	508.819,052 419.400,674	20	508.842,967 419.403,461	24.077	20	508.842,967 419.403,461	21	508.856,225 419.404,751	13.321	21	508.856,225 419.404,751	22	508.877,311 419.404,0	21.099
22	508.877,311 419.404,0	23	508.906,371 419.404,08	29.06	23	508.906,371 419.404,08	24	508.918,808 419.404,684	12.452	24	508.918,808 419.404,684	25	508.925,795 419.404,863	6.989
25	508.925,795 419.404,863	26	508.944,618 419.405,961	18.855	26	508.944,618 419.405,961	27	508.975,994 419.408,168	31.454	27	508.975,994 419.408,168	28	509.001,873 419.411,128	26.048
28	509.001,873 419.411,128	29	509.029,25 419.411,84	27.386	29	509.029,25 419.411,84	30	509.039,699 419.407,197	11.434	30	509.039,699 419.407,197	31	509.045,703 419.391,72	16.601
31	509.045,703 419.391,72	32	509.051,36 419.362,539	29.724	32	509.051,36 419.362,539	33	509.054,837 419.347,627	15.312	33	509.054,837 419.347,627	34	509.053,645 419.346,001	2.016
34	509.053,645 419.346,001	35	509.067,078 419.348,351	13.637	35	509.067,078 419.348,351	36	509.064,353 419.357,746	9.782	36	509.064,353 419.357,746	37	509.057,937 419.388,025	30.951
37	509.057,937 419.388,025	38	509.053,041 419.405,002	17.669	38	509.053,041 419.405,002	39	509.045,838 419.415,514	12.743	39	509.045,838 419.415,514	40	509.039,723 419.420,789	8.076
40	509.039,723 419.420,789	41	509.036,252 419.421,829	3.623	41	509.036,252 419.421,829	42	509.020,187 419.421,727	16.065	42	509.020,187 419.421,727	43	508.978,776 419.418,521	41.535
43	508.978,776 419.418,521	44	508.937,871 419.415,986	40.983	44	508.937,871 419.415,986	45	508.892,445 419.414,957	45.438	45	508.892,445 419.414,957	46	508.854,509 419.414,693	37.937
46	508.854,509 419.414,693	47	508.833,903 419.412,362	20.737	47	508.833,903 419.412,362	48	508.797,184 419.404,159	37.624	48	508.797,184 419.404,159	49	508.742,251 419.391,349	56.407
49	508.742,251 419.391,349	50	508.732,16 419.384,491	12.201	50	508.732,16 419.384,491	51	508.724,106 419.375,324	12.202	51	508.724,106 419.375,324	52	508.720,983 419.368,349	7.642
52	508.720,983 419.368,349	53	508.710,155 419.341,851	28.625	53	508.710,155 419.341,851	54	508.705,109 419.335,121	8.412	54	508.705,109 419.335,121	55	508.695,074 419.327,069	12.866
55	508.695,074 419.327,069	56	508.690,607 419.324,967	4.937	56	508.690,607 419.324,967	57	508.681,682 419.324,386	8.944	57	508.681,682 419.324,386	1	508.674,491 419.327,356	7.78

** Lungimile segmentelor sunt determinate în planul de proiecție Stereo 70 și sunt rotunjite la 1 milimetru.

*** Distanța dintre puncte este formată din segmente cumulate ce sunt mai mici decât valoarea 1 milimetru.

**DATE DESPRE IMOBILUL NR. 4899**

Oficiul de Cadastru și Publicitate Imobiliară ARGES
Biroul de Cadastru și Publicitate Imobiliară Campulung

A. Partea I. Descrierea imobilului

TEREN Intravilan

Adresa: Loc. Fântânea, Str Fântânea Ii, Jud. Arges

Nr. Crt	Nr cadastral Nr. topografic	Suprafața* (mp)	Observații / Referințe
A1		4.658	Sector cadastral:0 Teren neimprejmuit;

B. Partea II. Proprietari și acte

Inscrieri privitoare la dreptul de proprietate și alte drepturi reale	Referințe
/	
Act Normativ nr. 7, din 13/03/1996 emis de PARLAMENT (art. 13 alin. 15);	
B1	A1
Inscrierea provizorie, drept de PROPRIETATE, dobandit prin Lege, cota actuala 1/1, cota initiala 1/1 1) COMUNA VALEA MARE PRAVĂȚ, CIF:5010196	

C. Partea III. SARCINI .

Inscrieri privind dezmembramintele dreptului de proprietate, drepturi reale de garanție și sarcini	Referințe
NU SUNT	

Punct început	X / Y	Punct sfârșit	X / Y	Lungime segment	Punct început	X / Y	Punct sfârșit	X / Y	Lungime segment	Punct început	X / Y	Punct sfârșit	X / Y	Lungime segment
19	508.659,668 418.947,131	20	508.673,569 418.939,333	15.939	20	508.673,569 418.939,333	21	508.688,715 418.942,512	15.476	21	508.688,715 418.942,512	22	508.716,694 418.935,83	28.766
22	508.716,694 418.935,83	23	508.720,193 418.935,366	3.53	23	508.720,193 418.935,366	24	508.735,484 418.932,834	15.499	24	508.735,484 418.932,834	25	508.744,411 418.930,688	9.181
25	508.744,411 418.930,688	26	508.745,875 418.933,829	3.465	26	508.745,875 418.933,829	27	508.761,621 418.931,381	15.935	27	508.761,621 418.931,381	28	508.774,395 418.935,949	13.566
28	508.774,395 418.935,949	29	508.783,182 418.935,703	8.79	29	508.783,182 418.935,703	30	508.791,47 418.932,502	8.885	30	508.791,47 418.932,502	31	508.798,352 418.931,113	7.021
31	508.798,352 418.931,113	32	508.816,33 418.930,059	18.009	32	508.816,33 418.930,059	33	508.843,685 418.928,703	27.389	33	508.843,685 418.928,703	34	508.861,675 418.927,845	18.01
34	508.861,675 418.927,845	35	508.863,16 418.929,487	2.214	35	508.863,16 418.929,487	36	508.873,421 418.943,124	17.066	36	508.873,421 418.943,124	37	508.877,285 418.953,953	11.498
37	508.877,285 418.953,953	38	508.889,476 418.973,258	22.832	38	508.889,476 418.973,258	39	508.894,651 418.976,482	6.097	39	508.894,651 418.976,482	40	508.899,07 418.977,742	4.595
40	508.899,07 418.977,742	41	508.899,942 418.983,643	5.965	41	508.899,942 418.983,643	42	508.895,983 418.987,418	5.47	42	508.895,983 418.987,418	43	508.892,601 418.994,988	8.291
43	508.892,601 418.994,988	44	508.891,123 419.008,108	13.203	44	508.891,123 419.008,108	45	508.887,008 419.034,574	26.784	45	508.887,008 419.034,574	46	508.881,671 419.046,113	12.713
46	508.881,671 419.046,113	47	508.878,568 419.050,89	5.696	47	508.878,568 419.050,89	48	508.874,63 419.061,624	11.434	48	508.874,63 419.061,624	49	508.870,578 419.072,114	11.245
49	508.870,578 419.072,114	50	508.869,014 419.078,367	6.446	50	508.869,014 419.078,367	51	508.867,822 419.083,634	5.4	51	508.867,822 419.083,634	52	508.866,74 419.089,905	6.364
52	508.866,74 419.089,905	53	508.866,443 419.095,125	5.228	53	508.866,443 419.095,125	54	508.866,013 419.106,206	11.089	54	508.866,013 419.106,206	55	508.868,058 419.115,014	9.042
55	508.868,058 419.115,014	56	508.870,875 419.128,575	13.85	56	508.870,875 419.128,575	57	508.870,887 419.143,64	15.065	57	508.870,887 419.143,64	58	508.869,82 419.152,151	8.578
58	508.869,82 419.152,151	59	508.869,308 419.166,193	14.051	59	508.869,308 419.166,193	60	508.869,526 419.172,436	6.247	60	508.869,526 419.172,436	61	508.869,69 419.176,564	4.131
61	508.869,69 419.176,564	62	508.861,834 419.171,064	9.59	62	508.861,834 419.171,064	63	508.863,586 419.161,479	9.744	63	508.863,586 419.161,479	64	508.863,566 419.144,274	17.205
64	508.863,566 419.144,274	65	508.859,829 419.110,671	33.81	65	508.859,829 419.110,671	66	508.858,734 419.094,03	16.677	66	508.858,734 419.094,03	67	508.865,747 419.068,88	26.109
67	508.865,747 419.068,88	68	508.878,189 419.039,052	32.319	68	508.878,189 419.039,052	69	508.880,503 419.030,597	8.766	69	508.880,503 419.030,597	70	508.885,013 419.004,995	25.996
70	508.885,013 419.004,995	71	508.888,255 418.983,406	21.831	71	508.888,255 418.983,406	72	508.869,94 418.956,806	32.295	72	508.869,94 418.956,806	73	508.858,714 418.934,766	24.734
73	508.858,714 418.934,766	74	508.848,405 418.934,173	10.326	74	508.848,405 418.934,173	75	508.801,366 418.934,798	47.043	75	508.801,366 418.934,798	76	508.778,465 418.941,959	23.994
76	508.778,465 418.941,959	77	508.761,838 418.937,886	17.119	77	508.761,838 418.937,886	78	508.745,187 418.939,819	16.763	78	508.745,187 418.939,819	79	508.721,797 418.943,414	23.665
79	508.721,797 418.943,414	80	508.686,018 418.947,375	35.998	80	508.686,018 418.947,375	81	508.669,674 418.948,148	16.362	81	508.669,674 418.948,148	82	508.656,611 418.957,361	15.985
82	508.656,611 418.957,361	83	508.650,254 418.965,026	9.958	83	508.650,254 418.965,026	84	508.634,183 418.981,243	22.831	84	508.634,183 418.981,243	85	508.630,035 418.984,773	5.447
85	508.630,035 418.984,773	86	508.625,831 418.990,839	7.38	86	508.625,831 418.990,839	87	508.608,165 419.018,211	32.578	87	508.608,165 419.018,211	88	508.601,699 419.039,1	21.867
88	508.601,699 419.039,1	89	508.600,561 419.045,603	6.602	89	508.600,561 419.045,603	90	508.601,148 419.057,045	11.457	90	508.601,148 419.057,045	91	508.601,536 419.069,904	12.865
91	508.601,536 419.069,904	92	508.600,584 419.085,407	15.532	92	508.600,584 419.085,407	93	508.599,81 419.095,179	9.803	93	508.599,81 419.095,179	94	508.596,389 419.095,479	3.434
94	508.596,389 419.095,479	95	508.592,907 419.116,768	21.572	95	508.592,907 419.116,768	96	508.591,9 419.126,357	9.642	96	508.591,9 419.126,357	97	508.586,796 419.125,908	5.124
97	508.586,796 419.125,908	98	508.552,861 419.124,83	33.952	98	508.552,861 419.124,83	99	508.547,858 419.125,216	5.018	99	508.547,858 419.125,216	100	508.543,11 419.126,919	5.044
100	508.543,11 419.126,919	1	508.540,955 419.129,158	3.108										

** Lungimile segmentelor sunt determinate în planul de proiecție Stereo 70 și sunt rotunjite la 1 milimetru.

*** Distanța dintre puncte este formată din segmente cumulate ce sunt mai mici decât valoarea 1 milimetru.



DATE DESPRE IMOBILUL NR. 4900

Oficiul de Cadastru și Publicitate Imobiliară ARGES
Biroul de Cadastru și Publicitate Imobiliară Campulung

A. Partea I. Descrierea imobilului

TEREN Necunoscut

Adresa: Loc. Fântâna, Jud. Arges, Statia CF Argesel - km CF 168+242 - km CF 169+843, partea dreapta si partea stanga , linia 905, extravilan

Nr. Crt	Nr cadastral Nr. topografic	Suprafața* (mp)	Observații / Referințe
A1	81607	83.556	Sector cadastral:0 Teren neimprejmuit;

Construcții

Crt	Nr cadastral Nr. topografic	Adresa	Observații / Referințe
A1.1	81607-C1	Loc. Fântâna, Jud. Arges, Statia CF Argesel - km CF 168+242 - km CF 169+843, partea dreapta si partea stanga , linia 905, extravilan	Nr. niveluri:1; S. construita la sol:10882 mp; S. construita desfasurata:10882 mp; Cale ferata neelectrificata, cu ecartament normal, pe traverse de beton, tip de sina 49, nr. inventar 100566, anul construirii 1972
A1.2	81607-C2	Loc. Fântâna, Jud. Arges, Statia CF Argesel - km CF 168+242 - km CF 169+843, partea dreapta si partea stanga , linia 905, extravilan	Nr. niveluri:2; S. construita la sol:23 mp; S. construita desfasurata:46 mp; Cabina dubla P+1, nr. inventar 109904, anul construirii 1975
A1.3		Loc. Fântâna, Jud. Arges, Statia CF Argesel - km CF 168+242 - km CF 169+843, partea dreapta si partea stanga , linia 905, extravilan	Nr. niveluri:1; S. construita la sol:50 mp; S. construita desfasurata:50 mp; Podet
A1.4	81607-C4	Loc. Fântâna, Jud. Arges, Statia CF Argesel - km CF 168+242 - km CF 169+843, partea dreapta si partea stanga , linia 905, extravilan	Nr. niveluri:1; S. construita la sol:32578 mp; S. construita desfasurata:32578 mp; Cale ferata neelectrificata, cu ecartament normal, pe traverse de beton, tip de sina 49, nr. inventar 100566, anul construirii 1972
A1.5	81607-C5	Loc. Fântâna, Jud. Arges, Statia CF Argesel - km CF 168+242 - km CF 169+843, partea dreapta si partea stanga , linia 905, extravilan	Nr. niveluri:1; S. construita la sol:763 mp; S. construita desfasurata:763 mp; Peron descoperit, nr. inventar 108390, anul construirii 1974
A1.6		Loc. Fântâna, Jud. Arges, Statia CF Argesel - km CF 168+242 - km CF 169+843, partea dreapta si partea stanga , linia 905, extravilan	Nr. niveluri:1; S. construita la sol:417 mp; S. construita desfasurata:417 mp; Podet
A1.7	81607-C7	Loc. Fântâna, Jud. Arges, Statia CF Argesel - km CF 168+242 - km CF 169+843, partea dreapta si partea stanga , linia 905, extravilan	Nr. niveluri:1; S. construita la sol:2476 mp; S. construita desfasurata:2476 mp; Cale ferata neelectrificata, cu ecartament normal, pe traverse de beton, tip de sina 49, nr. inventar 100566, anul construirii 1972
A1.8		Loc. Fântâna, Jud. Arges, Statia CF Argesel - km CF 168+242 - km CF 169+843, partea dreapta si partea stanga , linia 905, extravilan	Nr. niveluri:1; S. construita la sol:13 mp; S. construita desfasurata:13 mp; Constructie
A1.9		Loc. Fântâna, Jud. Arges, Statia CF Argesel - km CF 168+242 - km CF 169+843, partea dreapta si partea stanga , linia 905, extravilan	Nr. niveluri:1; S. construita la sol:7 mp; S. construita desfasurata:7 mp; Bazin
A1.10		Loc. Fântâna, Jud. Arges, Statia CF Argesel - km CF 168+242 - km CF 169+843, partea dreapta si partea stanga , linia 905, extravilan	Nr. niveluri:1; S. construita la sol:7 mp; S. construita desfasurata:7 mp; Constructie
A1.11		Loc. Fântâna, Jud. Arges, Statia CF Argesel - km CF 168+242 - km CF 169+843, partea dreapta si partea stanga , linia 905, extravilan	Nr. niveluri:1; S. construita la sol:6 mp; S. construita desfasurata:6 mp; Constructie
A1.12	81607-C12	Loc. Fântâna, Jud. Arges, Statia CF Argesel - km CF 168+242 - km CF 169+843, partea dreapta si partea stanga , linia 905, extravilan	Nr. niveluri:1; S. construita la sol:14 mp; S. construita desfasurata:14 mp; Wc public, nr. inventar 109905, anul construirii 1974
A1.13		Loc. Fântâna, Jud. Arges, Statia CF Argesel - km CF 168+242 - km CF 169+843, partea dreapta si partea stanga , linia 905, extravilan	Nr. niveluri:1; S. construita la sol:24 mp; S. construita desfasurata:24 mp; Constructie
A1.14		Loc. Fântâna, Jud. Arges, Statia CF Argesel - km CF 168+242 - km CF 169+843, partea dreapta si partea stanga , linia 905, extravilan	Nr. niveluri:1; S. construita la sol:20 mp; S. construita desfasurata:20 mp; Magazie
A1.15		Loc. Fântâna, Jud. Arges, Statia CF Argesel - km CF 168+242 - km CF 169+843, partea dreapta si partea stanga , linia 905, extravilan	Nr. niveluri:1; S. construita la sol:14 mp; S. construita desfasurata:14 mp; Constructie

Crt	Nr cadastral Nr. topografic	Adresa	Observații / Referințe
A1.16		Loc. Fântâna, Jud. Arges, Statia CF Argesel - km CF 168+242 - km CF 169+843, partea dreapta si partea stanga , linia 905, extravilan	Nr. niveluri:1; S. construita la sol:45 mp; S. construita desfasurata:45 mp; Constructie
A1.17	81607-C17	Loc. Fântâna, Jud. Arges, Statia CF Argesel - km CF 168+242 - km CF 169+843, partea dreapta si partea stanga , linia 905, extravilan	Nr. niveluri:2; S. construita la sol:469 mp; S. construita desfasurata:863 mp; Cladire calatori Statia Argesel P+1, nr.inventar 100509,anul construirii 1972

B. Partea II. Proprietari și acte

Date despre imobilul nr. 4900 Comuna/Oraș/Municipiu: Valea Mare Pravăț

Inscrieri privitoare la dreptul de proprietate și alte drepturi reale		Referințe
13161 / 02/08/2018		
Act Normativ nr. 96-Ordonanta de Urgenta, din 22/12/2012 emis de GUVERNUL ROMANIEI (act normativ nr 1705 din 29.11.2006, emis de GUVERNUL ROMANIEI;act administrativ nr MM/224-contract de concesiune din 24.01.2002, emis de MINISTERUL LUCRARILOR PUBLICE,TRANSPORTURILOR SI LOCUINTEI;act administrativ nr OIS/32274 din 23.07.2012, emis de MINISTERUL TRANSPORTURILOR SI INFRASTRUCTURII;act normativ nr 581 din 10.09.1998, emis de GUVERNUL ROMANIEI;inscris sub semnatura privata nr 72/3/19 din 12.01.2018, emis de CN CFR SA SRCF CRAIOVA;act normativ nr 589 din 03.05.2006, emis de GUVERNUL ROMANIEI;inscris sub semnatura privata nr 72/4/652 din 24.07.2018, emis de CN CFR SA SRCF CRAIOVA;act normativ nr 12 din 07.07.1998, emis de GUVERNUL ROMANIEI);		
B1	Intabulare, drept de PROPRIETATE-domeniul public, dobandit prin Lege, cota actuala 1/1, cota initiala 1/1 1) STATUL ROMAN-DOMENIUL PUBLIC , CIF:9999999999999, lipsă CUI	A1, A1.1, A1.2, A1.4, A1.5, A1.7, A1.12, A1.17
B2	Intabulare, drept de ADMINISTRARE 1) MINISTERUL TRANSPORTURILOR , CIF:9999999999999, lipsă CUI	A1, A1.1, A1.2, A1.4, A1.5, A1.7, A1.12, A1.17
B3	Intabulare, drept de CONCESIUNE-pe o perioada de 49 ani, incepand cu data de 24.01.2002 1) COMPANIA NATIONALA DE CAI FERATE CFR SA , CIF:11054529	A1, A1.1, A1.2, A1.4, A1.5, A1.7, A1.12, A1.17
/		
Act Normativ nr. 7, din 13/03/1996 emis de PARLAMENT (art. 13 alin. 15);		
B4	Inscrierea provizorie, drept de PROPRIETATE, dobandit prin Lege, cota actuala 1/1, cota initiala 1/1 1) COMUNA VALEA MARE PRAVĂȚ , CIF:5010196	A1.3, A1.6, A1.8, A1.9, A1.10, A1.11, A1.13, A1.14, A1.15, A1.16

C. Partea III. SARCINI .

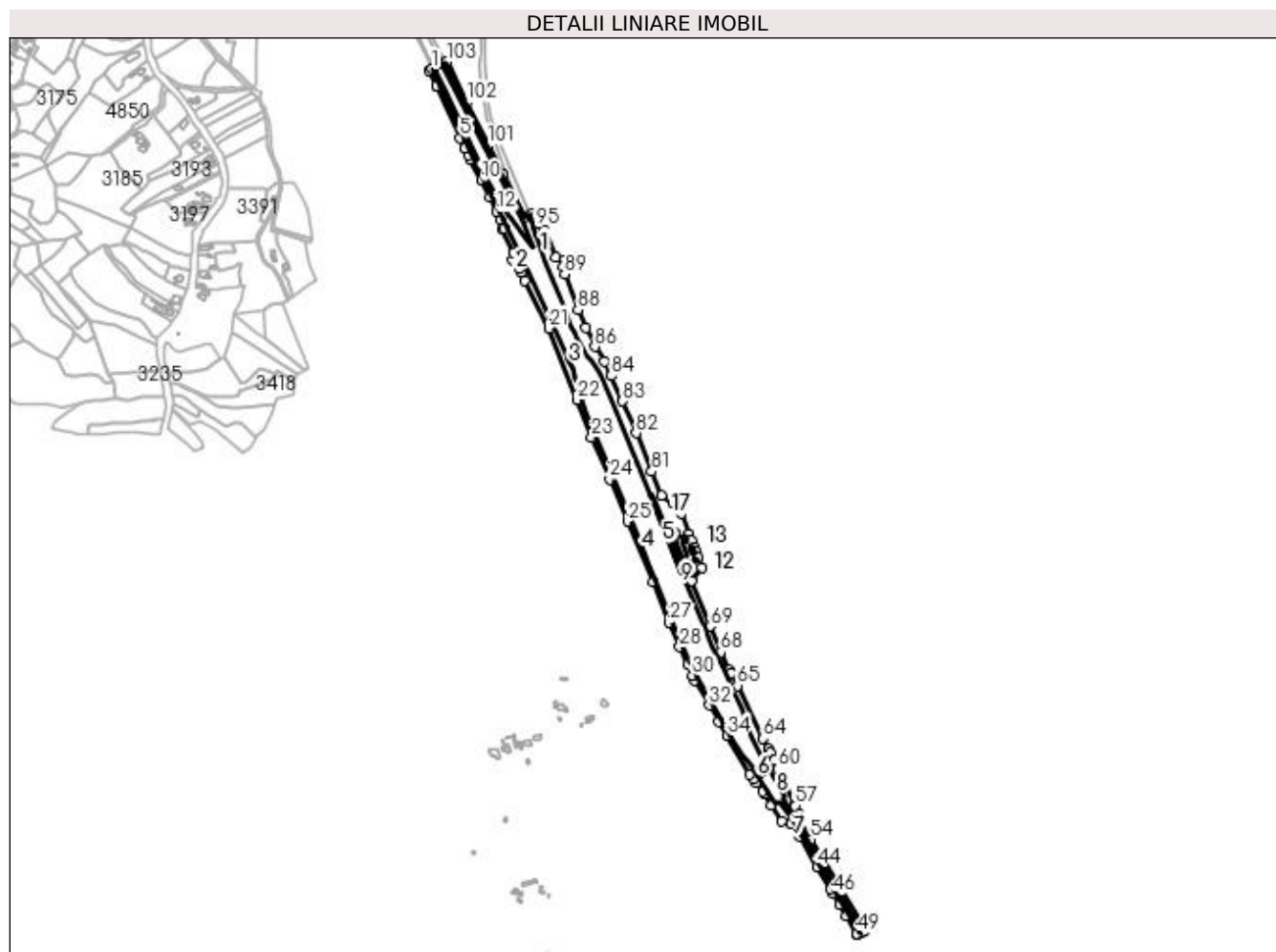
Inscrieri privind dezmembramintele dreptului de proprietate, drepturi reale de garanție și sarcini	Referințe
NU SUNT	

Anexa Nr. 1 La Partea I

Teren

Nr cadastral	Suprafața (mp)*	Observații / Referințe
81607	83.556	

* Suprafața este determinată în planul de proiecție Stereo 70.



Date referitoare la teren

Crt	Categorie folosință	Intravilan	Suprafața (mp)	Tarla	Parcelă	Nr. topo	Observații / Referințe
1	cai ferate	DA	8.666	-	-	-	Teren intravilan cu destinație specială, cai ferate, domeniul public Proprietar - STATUL ROMAN, Administrator - M.T., Concesionar - C.N.C.F.-"CFR".S.A.
2	cai ferate	NU	74.890	-	-	-	Teren extravilan cu destinație specială, cai ferate, domeniul public Proprietar - STATUL ROMAN, Administrator - M.T., Concesionar - C.N.C.F.-"CFR".S.A.

Date referitoare la construcții

Crt	Număr	Destinație construcție	Supraf. (mp)	Situație juridică	Observații / Referințe
A1.1	81607-C1	construcții industriale și edilitare	10.882	Cu acte	Nr. niveluri:1; S. construită la sol:10882 mp; S. construită desfasurată:10882 mp; Cale ferată neelectricată, cu ecartament normal, pe traverse de beton, tip de sînă 49, nr. inventar 100566, anul construirii 1972
A1.2	81607-C2	construcții anexa	23	Cu acte	Nr. niveluri:2; S. construită la sol:23 mp; S. construită desfasurată:46 mp; Cabina dubla P+1, nr. inventar 109904, anul construirii 1975
A1.3		construcții industriale și edilitare	50	Cu acte	Nr. niveluri:1; S. construită la sol:50 mp; S. construită desfasurată:50 mp; Podet

Crt	Număr	Destinație construcție	Supraf. (mp)	Situație juridică	Observații / Referințe
A1.4	81607-C4	construcții industriale și edilitare	32.578	Cu acte	Nr. niveluri:1; S. construita la sol:32578 mp; S. construita desfasurata:32578 mp; Cale ferata neelectrificata, cu ecartament normal, pe traverse de beton, tip de sina 49, nr. inventar 100566, anul construirii 1972
A1.5	81607-C5	construcții industriale și edilitare	763	Cu acte	Nr. niveluri:1; S. construita la sol:763 mp; S. construita desfasurata:763 mp; Peron descoperit, nr. inventar 108390, anul construirii 1974
A1.6		construcții industriale și edilitare	417	Cu acte	Nr. niveluri:1; S. construita la sol:417 mp; S. construita desfasurata:417 mp; Podet
A1.7	81607-C7	construcții industriale și edilitare	2.476	Cu acte	Nr. niveluri:1; S. construita la sol:2476 mp; S. construita desfasurata:2476 mp; Cale ferata neelectrificata, cu ecartament normal, pe traverse de beton, tip de sina 49, nr. inventar 100566, anul construirii 1972
A1.8		construcții anexa	13	Cu acte	Nr. niveluri:1; S. construita la sol:13 mp; S. construita desfasurata:13 mp; Constructie
A1.9		construcții industriale și edilitare	7	Cu acte	Nr. niveluri:1; S. construita la sol:7 mp; S. construita desfasurata:7 mp; Bazin
A1.10		construcții anexa	7	Cu acte	Nr. niveluri:1; S. construita la sol:7 mp; S. construita desfasurata:7 mp; Constructie
A1.11		construcții anexa	6	Cu acte	Nr. niveluri:1; S. construita la sol:6 mp; S. construita desfasurata:6 mp; Constructie
A1.12	81607-C12	construcții anexa	14	Cu acte	Nr. niveluri:1; S. construita la sol:14 mp; S. construita desfasurata:14 mp; Wc public, nr. inventar 109905, anul construirii 1974
A1.13		construcții anexa	24	Cu acte	Nr. niveluri:1; S. construita la sol:24 mp; S. construita desfasurata:24 mp; Constructie
A1.14		construcții anexa	20	Cu acte	Nr. niveluri:1; S. construita la sol:20 mp; S. construita desfasurata:20 mp; Magazie
A1.15		construcții anexa	14	Cu acte	Nr. niveluri:1; S. construita la sol:14 mp; S. construita desfasurata:14 mp; Constructie
A1.16		construcții anexa	45	Cu acte	Nr. niveluri:1; S. construita la sol:45 mp; S. construita desfasurata:45 mp; Constructie
A1.17	81607-C17	construcții administrative și social culturale	469	Cu acte	Nr. niveluri:2; S. construita la sol:469 mp; S. construita desfasurata:863 mp; Cladire calatori Statia Argesel P+1,nr.inventar 100509,anul construirii 1972

Lungime Segmente

1) Valorile lungimilor segmentelor sunt obținute din proiecție în plan.

Punct început	X / Y	Punct sfârșit	X / Y	Lungime segment	Punct început	X / Y	Punct sfârșit	X / Y	Lungime segment	Punct început	X / Y	Punct sfârșit	X / Y	Lungime segment
1	508.785,848 420.423,452	2	508.782,053 420.421,558	4.241	2	508.782,053 420.421,558	3	508.793,702 420.395,301	28.725	3	508.793,702 420.395,301	4	508.794,081 420.394,477	0.907
4	508.794,081 420.394,477	5	508.833,831 420.308,011	95.165	5	508.833,831 420.308,011	6	508.841,821 420.290,632	19.128	6	508.841,821 420.290,632	7	508.843,84 420.290,88	2.034
7	508.843,84 420.290,88	8	508.848,715 420.278,147	13.634	8	508.848,715 420.278,147	9	508.851,413 420.271,805	6.892	9	508.851,413 420.271,805	10	508.869,343 420.235,738	40.278
10	508.869,343 420.235,738	11	508.883,76 420.208,32	30.977	11	508.883,76 420.208,32	12	508.895,15 420.184,0	26.855	12	508.895,15 420.184,0	13	508.901,139 420.170,589	14.688
13	508.901,139 420.170,589	14	508.907,53 420.156,28	15.671	14	508.907,53 420.156,28	15	508.904,531 420.154,368	3.557	15	508.904,531 420.154,368	16	508.923,807 420.114,208	44.546
16	508.923,807 420.114,208	17	508.922,904 420.102,751	11.493	17	508.922,904 420.102,751	18	508.932,497 420.087,808	17.757	18	508.932,497 420.087,808	19	508.935,592 420.081,723	6.827
19	508.935,592 420.081,723	20	508.942,572 420.068,001	15.395	20	508.942,572 420.068,001	21	508.983,585 419.987,369	90.463	21	508.983,585 419.987,369	22	509.031,087 419.867,153	129.261
22	509.031,087 419.867,153	23	509.055,142 419.803,917	67.657	23	509.055,142 419.803,917	24	509.085,512 419.733,425	76.756	24	509.085,512 419.733,425	25	509.115,881 419.662,933	76.755
25	509.115,881 419.662,933	26	509.158,192 419.560,439	110.884	26	509.158,192 419.560,439	27	509.186,115 419.492,797	73.179	27	509.186,115 419.492,797	28	509.203,276 419.451,226	44.974
28	509.203,276 419.451,226	29	509.216,51 419.421,639	32.412	29	509.216,51 419.421,639	30	509.224,716 419.403,293	20.098	30	509.224,716 419.403,293	31	509.228,42 419.395,012	9.072
31	509.228,42 419.395,012	32	509.253,111 419.353,301	48.471	32	509.253,111 419.353,301	33	509.268,733 419.326,114	31.356	33	509.268,733 419.326,114	34	509.283,22 419.302,16	27.994
34	509.283,22 419.302,16	35	509.321,054 419.237,498	74.917	35	509.321,054 419.237,498	36	509.327,277 419.229,582	10.069	36	509.327,277 419.229,582	37	509.332,563 419.222,857	8.554
37	509.332,563 419.222,857	38	509.342,858 419.208,23	17.887	38	509.342,858 419.208,23	39	509.346,274 419.203,377	5.935	39	509.346,274 419.203,377	40	509.357,774 419.185,204	21.506

Punct început	X / Y	Punct sfârșit	X / Y	Lungime segment	Punct început	X / Y	Punct sfârșit	X / Y	Lungime segment	Punct început	X / Y	Punct sfârșit	X / Y	Lungime segment
40	509.357,774 419.185,204	41	509.374,916 419.158,115	32.057	41	509.374,916 419.158,115	42	509.391,589 419.154,171	17.133	42	509.391,589 419.154,171	43	509.404,849 419.132,482	25.421
43	509.404,849 419.132,482	44	509.435,113 419.081,456	59.326	44	509.435,113 419.081,456	45	509.457,192 419.044,503	43.047	45	509.457,192 419.044,503	46	509.462,369 419.035,841	10.091
46	509.462,369 419.035,841	47	509.473,458 419.017,281	21.62	47	509.473,458 419.017,281	48	509.484,337 418.999,073	21.21	48	509.484,337 418.999,073	49	509.502,069 418.969,397	34.57
49	509.502,069 418.969,397	50	509.503,082 418.967,703	1.974	50	509.503,082 418.967,703	51	509.506,98 418.969,952	4.5	51	509.506,98 418.969,952	52	509.511,298 418.972,473	5.0
52	509.511,298 418.972,473	53	509.515,152 418.974,797	4.5	53	509.515,152 418.974,797	54	509.424,049 419.127,268	177.615	54	509.424,049 419.127,268	55	509.403,876 419.161,013	39.315
55	509.403,876 419.161,013	56	509.405,692 419.169,113	8.301	56	509.405,692 419.169,113	57	509.397,728 419.184,083	16.957	57	509.397,728 419.184,083	58	509.396,522 419.186,82	2.991
58	509.396,522 419.186,82	59	509.378,11 419.228,597	45.654	59	509.378,11 419.228,597	60	509.369,023 419.246,808	20.352	60	509.369,023 419.246,808	61	509.362,641 419.260,269	14.897
61	509.362,641 419.260,269	62	509.356,091 419.273,246	14.536	62	509.356,091 419.273,246	63	509.353,022 419.279,156	6.659	63	509.353,022 419.279,156	64	509.343,807 419.296,906	19.999
64	509.343,807 419.296,906	65	509.300,234 419.385,937	99.122	65	509.300,234 419.385,937	66	509.289,696 419.407,249	23.775	66	509.289,696 419.407,249	67	509.287,254 419.412,188	5.51
67	509.287,254 419.412,188	68	509.272,38 419.442,269	33.557	68	509.272,38 419.442,269	69	509.254,595 419.485,969	47.18	69	509.254,595 419.485,969	70	509.223,454 419.562,483	82.608
70	509.223,454 419.562,483	71	509.241,493 419.584,989	28.843	71	509.241,493 419.584,989	72	509.235,056 419.601,209	17.451	72	509.235,056 419.601,209	73	509.231,019 419.611,381	10.944
73	509.231,019 419.611,381	74	509.228,099 419.618,739	7.916	74	509.228,099 419.618,739	75	509.223,819 419.629,524	11.603	75	509.223,819 419.629,524	76	509.219,056 419.641,524	12.911
76	509.219,056 419.641,524	77	509.205,931 419.675,303	36.239	77	509.205,931 419.675,303	78	509.201,516 419.685,722	11.316	78	509.201,516 419.685,722	79	509.191,324 419.692,841	12.432
79	509.191,324 419.692,841	80	509.172,73 419.705,5	22.494	80	509.172,73 419.705,5	81	509.156,377 419.746,611	44.244	81	509.156,377 419.746,611	82	509.129,909 419.810,923	69.546
82	509.129,909 419.810,923	83	509.107,4 419.864,857	58.443	83	509.107,4 419.864,857	84	509.088,216 419.907,436	46.701	84	509.088,216 419.907,436	85	509.076,622 419.932,065	27.221
85	509.076,622 419.932,065	86	509.060,643 419.956,565	29.25	86	509.060,643 419.956,565	87	509.045,442 419.987,859	34.791	87	509.045,442 419.987,859	88	509.032,517 420.018,443	33.203
88	509.032,517 420.018,443	89	509.009,785 420.078,321	64.048	89	509.009,785 420.078,321	90	509.007,671 420.090,639	12.498	90	509.007,671 420.090,639	91	509.008,576 420.102,862	12.256
91	509.008,576 420.102,862	92	508.994,379 420.107,016	14.792	92	508.994,379 420.107,016	93	508.976,29 420.152,203	48.673	93	508.976,29 420.152,203	94	508.964,781 420.148,584	12.065
94	508.964,781 420.148,584	95	508.961,725 420.158,297	10.182	95	508.961,725 420.158,297	96	508.956,485 420.173,705	16.275	96	508.956,485 420.173,705	97	508.954,076 420.179,196	5.996
97	508.954,076 420.179,196	98	508.951,414 420.178,029	2.907	98	508.951,414 420.178,029	99	508.942,223 420.173,997	10.037	99	508.942,223 420.173,997	100	508.906,54 420.244,987	79.453
100	508.906,54 420.244,987	101	508.880,457 420.295,476	56.828	101	508.880,457 420.295,476	102	508.845,509 420.367,961	80.47	102	508.845,509 420.367,961	103	508.811,457 420.436,226	76.287
103	508.811,457 420.436,226	104	508.808,24 420.434,621	3.595	104	508.808,24 420.434,621	105	508.803,766 420.432,389	5.0	105	508.803,766 420.432,389	106	508.790,29 420.425,667	15.059
106	508.790,29 420.425,667	1	508.785,848 420.423,452	4.964										

** Lungimile segmentelor sunt determinate în planul de proiecție Stereo 70 și sunt rotunjite la 1 milimetru.

*** Distanța dintre puncte este formată din segmente cumulate ce sunt mai mici decât valoarea 1 milimetru.

**DATE DESPRE IMOBILUL NR. 4901**

Oficiul de Cadastru și Publicitate Imobiliară ARGES
Biroul de Cadastru și Publicitate Imobiliară Campulung

A. Partea I. Descrierea imobilului

TEREN Intravilan

Adresa: Loc. Fântânea, Jud. Arges, DC 35.1 Fantanea-Soseaua Campulung Boteni

Nr. Crt	Nr cadastral Nr. topografic	Suprafața* (mp)	Observații / Referințe
A1	81782	Din acte: 4.225 Masurata: 4.260	Sector cadastral:0 Teren neimprejmuit;

B. Partea II. Proprietari și acte

Inscrieri privitoare la dreptul de proprietate și alte drepturi reale		Referințe
23306 / 16/12/2019		
Act Normativ nr. hotarare nr. 609bis, din 16/08/2002 emis de Guvernul Romaniei (act administrativ nr 6186 din 13.12.2019, emis de Primaria Valea Mare Pravat;act administrativ nr 6195 din 13.12.2019, emis de Primaria Valea Mare Pravat);		
B1	Intabulare, drept de PROPRIETATE- domeniu public, dobandit prin Lege, cota actuala 1/1, cota initiala 1/1 1) COMUNA VALEA MARE PRAVAT, CIF:5010196	A1

C. Partea III. SARCINI .

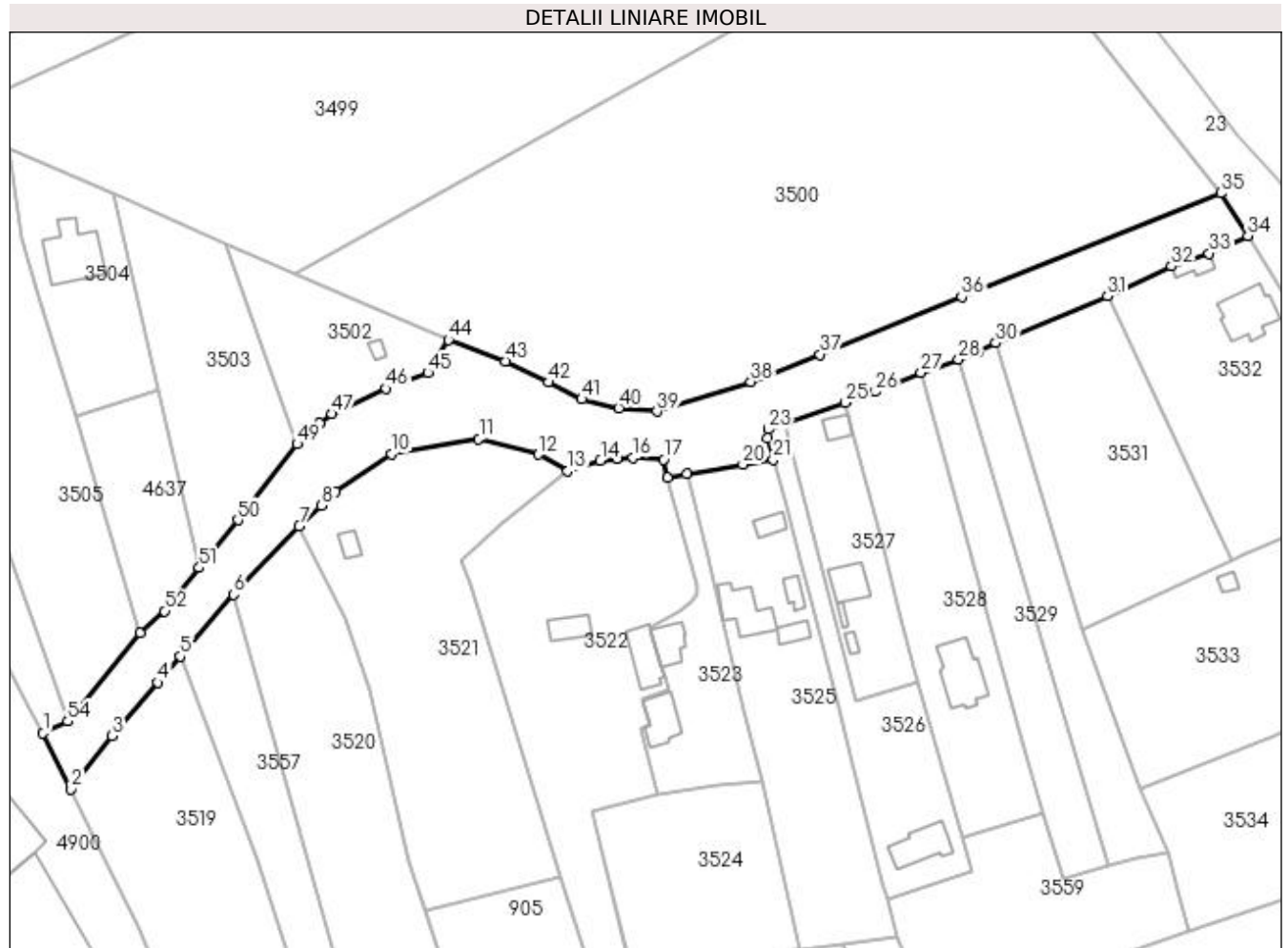
Inscrieri privind dezmembramintele dreptului de proprietate, drepturi reale de garanție și sarcini	Referințe
NU SUNT	

Anexa Nr. 1 La Partea I

Teren

Nr cadastral	Suprafața (mp)*	Observații / Referințe
81782	Din acte: 4.225 Masurata: 4.260	

* Suprafața este determinată în planul de proiecție Stereo 70.



Date referitoare la teren

Crt	Categorie folosință	Intra vilan	Suprafața (mp)	Tarla	Parcelă	Nr. topo	Observații / Referințe
1	drum	DA	4.260	25	292	-	

Lungime Segmente

1) Valorile lungimilor segmentelor sunt obținute din proiecție în plan.

Punct început	X / Y	Punct sfârșit	X / Y	Lungime segment	Punct început	X / Y	Punct sfârșit	X / Y	Lungime segment	Punct început	X / Y	Punct sfârșit	X / Y	Lungime segment
1	509.356,091 419.273,246	2	509.362,641 419.260,269	14.536	2	509.362,641 419.260,269	3	509.372,095 419.272,625	15.558	3	509.372,095 419.272,625	4	509.382,773 419.284,986	16.334
4	509.382,773 419.284,986	5	509.388,019 419.291,086	8.046	5	509.388,019 419.291,086	6	509.400,37 419.305,446	18.941	6	509.400,37 419.305,446	7	509.415,575 419.321,343	21.998
7	509.415,575 419.321,343	8	509.420,778 419.326,04	7.009	8	509.420,778 419.326,04	9	509.424,038 419.329,33	4.632	9	509.424,038 419.329,33	10	509.436,998 419.338,032	15.61
10	509.436,998 419.338,032	11	509.457,281 419.341,504	20.578	11	509.457,281 419.341,504	12	509.471,13 419.337,955	14.297	12	509.471,13 419.337,955	13	509.477,924 419.334,071	7.826
13	509.477,924 419.334,071	14	509.485,52 419.336,553	7.991	14	509.485,52 419.336,553	15	509.489,365 419.337,005	3.871	15	509.489,365 419.337,005	16	509.493,09 419.337,222	3.731

Punct început	X / Y	Punct sfârșit	X / Y	Lungime segment	Punct început	X / Y	Punct sfârșit	X / Y	Lungime segment	Punct început	X / Y	Punct sfârșit	X / Y	Lungime segment
16	509.493,09 419.337,222	17	509.500,149 419.336,732	7.076	17	509.500,149 419.336,732	18	509.501,123 419.332,557	4.287	18	509.501,123 419.332,557	19	509.505,601 419.333,335	4.545
19	509.505,601 419.333,335	20	509.518,573 419.335,585	13.166	20	509.518,573 419.335,585	21	509.525,61 419.336,763	7.135	21	509.525,61 419.336,763	22	509.524,396 419.341,686	5.07
22	509.524,396 419.341,686	23	509.524,486 419.343,811	2.127	23	509.524,486 419.343,811	24	509.528,263 419.345,129	4.0	24	509.528,263 419.345,129	25	509.542,391 419.349,931	14.922
25	509.542,391 419.349,931	26	509.549,359 419.352,478	7.419	26	509.549,359 419.352,478	27	509.559,889 419.356,861	11.406	27	509.559,889 419.356,861	28	509.568,677 419.359,97	9.322
28	509.568,677 419.359,97	29	509.573,373 419.361,891	5.074	29	509.573,373 419.361,891	30	509.577,318 419.363,768	4.369	30	509.577,318 419.363,768	31	509.603,228 419.374,665	28.108
31	509.603,228 419.374,665	32	509.618,071 419.381,625	16.394	32	509.618,071 419.381,625	33	509.626,847 419.384,552	9.251	33	509.626,847 419.384,552	34	509.635,842 419.388,668	9.892
34	509.635,842 419.388,668	35	509.629,511 419.398,566	11.75	35	509.629,511 419.398,566	36	509.569,394 419.374,461	64.77	36	509.569,394 419.374,461	37	509.536,477 419.361,114	35.52
37	509.536,477 419.361,114	38	509.520,428 419.354,794	17.249	38	509.520,428 419.354,794	39	509.498,656 419.347,926	22.83	39	509.498,656 419.347,926	40	509.489,76 419.348,689	8.929
40	509.489,76 419.348,689	41	509.481,154 419.350,756	8.851	41	509.481,154 419.350,756	42	509.473,515 419.354,653	8.576	42	509.473,515 419.354,653	43	509.463,409 419.359,559	11.234
43	509.463,409 419.359,559	44	509.450,214 419.364,516	14.095	44	509.450,214 419.364,516	45	509.445,46 419.356,867	9.006	45	509.445,46 419.356,867	46	509.435,794 419.353,184	10.344
46	509.435,794 419.353,184	47	509.423,145 419.347,337	13.935	47	509.423,145 419.347,337	48	509.420,393 419.345,098	3.548	48	509.420,393 419.345,098	49	509.415,121 419.340,307	7.124
49	509.415,121 419.340,307	50	509.401,33 419.322,7	22.365	50	509.401,33 419.322,7	51	509.392,34 419.311,65	14.245	51	509.392,34 419.311,65	52	509.384,307 419.301,617	12.853
52	509.384,307 419.301,617	53	509.378,695 419.296,593	7.532	53	509.378,695 419.296,593	54	509.361,846 419.276,031	26.584	54	509.361,846 419.276,031	1	509.356,091 419.273,246	6.393

** Lungimile segmentelor sunt determinate în planul de proiecție Stereo 70 și sunt rotunjite la 1 milimetru.

*** Distanța dintre puncte este formată din segmente cumulate ce sunt mai mici decât valoarea 1 milimetru.

**DATE DESPRE IMOBILUL NR. 4902**

Oficiul de Cadastru și Publicitate Imobiliară ARGES
Biroul de Cadastru și Publicitate Imobiliară Campulung

A. Partea I. Descrierea imobilului

TEREN Extravilan

Adresa: Jud. Arges

Nr. Crt	Nr cadastral Nr. topografic	Suprafața* (mp)	Observații / Referințe
A1		2.997	Sector cadastral:0 Teren neimprejmuit;

B. Partea II. Proprietari și acte

Inscrieri privitoare la dreptul de proprietate și alte drepturi reale	Referințe
/	
Act Normativ nr. 7, din 13/03/1996 emis de PARLAMENT (art. 13 alin. 15);	
B1	A1
Inscrierea provizorie, drept de PROPRIETATE, dobandit prin Lege, cota actuala 1/1, cota initiala 1/1 1) COMUNA VALEA MARE PRAVĂȚ, CIF:5010196	

C. Partea III. SARCINI .

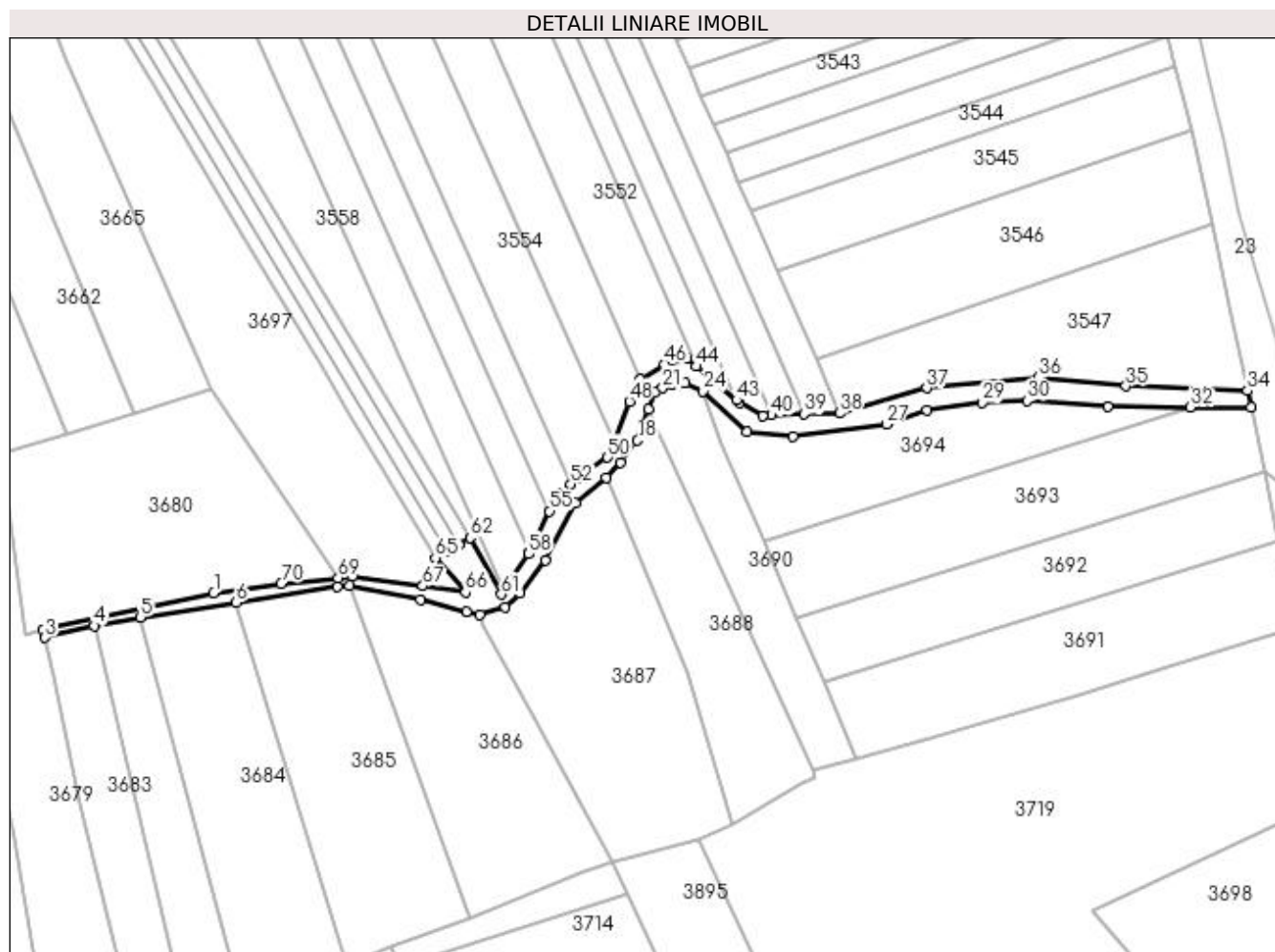
Inscrieri privind dezmembramintele dreptului de proprietate, drepturi reale de garanție și sarcini	Referințe
NU SUNT	

Anexa Nr. 1 La Partea I

Teren

Nr cadastral	Suprafața (mp)*	Observații / Referințe
	2.997	

* Suprafața este determinată în planul de proiecție Stereo 70.



Date referitoare la teren

Crt	Categorie folosință	Intra vilan	Suprafața (mp)	Tarla	Parcelă	Nr. topo	Observații / Referințe
1	drum	NU	2.997	26	De449	-	

Lungime Segmente

1) Valorile lungimilor segmentelor sunt obținute din proiecție în plan.

Punct început	X / Y	Punct sfârșit	X / Y	Lungime segment	Punct început	X / Y	Punct sfârșit	X / Y	Lungime segment	Punct început	X / Y	Punct sfârșit	X / Y	Lungime segment
1	509.425,571 418.955,52	2	509.365,898 418.942,489	61.079	2	509.365,898 418.942,489	3	509.366,515 418.939,879	2.682	3	509.366,515 418.939,879	4	509.383,754 418.944,042	17.735
4	509.383,754 418.944,042	5	509.399,932 418.947,023	16.45	5	509.399,932 418.947,023	6	509.433,359 418.952,097	33.81	6	509.433,359 418.952,097	7	509.468,809 418.957,821	35.909
7	509.468,809 418.957,821	8	509.473,113 418.957,964	4.306	8	509.473,113 418.957,964	9	509.497,873 418.953,185	25.217	9	509.497,873 418.953,185	10	509.513,855 418.948,779	16.578
10	509.513,855 418.948,779	11	509.518,587 418.948,054	4.787	11	509.518,587 418.948,054	12	509.527,565 418.950,369	9.272	12	509.527,565 418.950,369	13	509.532,778 418.955,348	7.209
13	509.532,778 418.955,348	14	509.541,522 418.966,959	14.535	14	509.541,522 418.966,959	15	509.552,168 418.986,841	22.553	15	509.552,168 418.986,841	16	509.562,844 418.995,731	13.893
16	509.562,844 418.995,731	17	509.567,896 419.001,036	7.326	17	509.567,896 419.001,036	18	509.573,812 419.008,846	9.798	18	509.573,812 419.008,846	19	509.577,593 419.019,744	11.535

Punct început	X / Y	Punct sfârșit	X / Y	Lungime segment	Punct început	X / Y	Punct sfârșit	X / Y	Lungime segment	Punct început	X / Y	Punct sfârșit	X / Y	Lungime segment
19	509.577,593 419.019,744	20	509.580,225 419.025,869	6.667	20	509.580,225 419.025,869	21	509.582,584 419.027,104	2.663	21	509.582,584 419.027,104	22	509.585,767 419.028,076	3.328
22	509.585,767 419.028,076	23	509.590,284 419.028,793	4.574	23	509.590,284 419.028,793	24	509.596,712 419.026,083	6.976	24	509.596,712 419.026,083	25	509.612,06 419.011,797	20.968
25	509.612,06 419.011,797	26	509.628,197 419.010,208	16.215	26	509.628,197 419.010,208	27	509.660,741 419.014,441	32.818	27	509.660,741 419.014,441	28	509.674,817 419.019,45	14.941
28	509.674,817 419.019,45	29	509.694,343 419.022,114	19.707	29	509.694,343 419.022,114	30	509.709,951 419.022,611	15.616	30	509.709,951 419.022,611	31	509.738,27 419.020,592	28.391
31	509.738,27 419.020,592	32	509.767,192 419.020,467	28.922	32	509.767,192 419.020,467	33	509.788,303 419.020,376	21.111	33	509.788,303 419.020,376	34	509.787,086 419.026,181	5.931
34	509.787,086 419.026,181	35	509.744,548 419.027,743	42.567	35	509.744,548 419.027,743	36	509.713,969 419.030,807	30.732	36	509.713,969 419.030,807	37	509.674,8 419.027,1	39.344
37	509.674,8 419.027,1	38	509.644,409 419.018,296	31.641	38	509.644,409 419.018,296	39	509.632,042 419.018,075	12.369	39	509.632,042 419.018,075	40	509.620,601 419.017,584	11.452
40	509.620,601 419.017,584	41	509.617,485 419.017,449	3.119	41	509.617,485 419.017,449	42	509.609,547 419.021,947	9.124	42	509.609,547 419.021,947	43	509.608,427 419.022,891	1.465
43	509.608,427 419.022,891	44	509.594,396 419.034,718	18.351	44	509.594,396 419.034,718	45	509.591,027 419.037,557	4.406	45	509.591,027 419.037,557	46	509.583,089 419.035,44	8.215
46	509.583,089 419.035,44	47	509.574,707 419.030,047	9.967	47	509.574,707 419.030,047	48	509.570,918 419.022,476	8.466	48	509.570,918 419.022,476	49	509.565,509 419.008,674	14.824
49	509.565,509 419.008,674	50	509.563,245 419.002,897	6.205	50	509.563,245 419.002,897	51	509.552,662 418.995,488	12.919	51	509.552,662 418.995,488	52	509.550,397 418.993,43	3.06
52	509.550,397 418.993,43	53	509.546,841 418.990,197	4.806	53	509.546,841 418.990,197	54	509.544,18 418.986,568	4.5	54	509.544,18 418.986,568	55	509.542,989 418.984,114	2.728
55	509.542,989 418.984,114	56	509.537,194 418.972,172	13.274	56	509.537,194 418.972,172	57	509.536,062 418.969,752	2.672	57	509.536,062 418.969,752	58	509.535,754 418.969,094	0.727
58	509.535,754 418.969,094	59	509.528,506 418.958,332	12.975	59	509.528,506 418.958,332	60	509.527,206 418.956,492	2.253	60	509.527,206 418.956,492	61	509.526,167 418.955,02	1.802
61	509.526,167 418.955,02	62	509.515,152 418.974,797	22.638	62	509.515,152 418.974,797	63	509.511,298 418.972,473	4.5	63	509.511,298 418.972,473	64	509.506,98 418.969,952	5.0
64	509.506,98 418.969,952	65	509.503,082 418.967,703	4.5	65	509.503,082 418.967,703	66	509.513,559 418.955,764	15.884	66	509.513,559 418.955,764	67	509.498,648 418.957,953	15.071
67	509.498,648 418.957,953	68	509.473,88 418.961,257	24.987	68	509.473,88 418.961,257	69	509.469,063 418.960,785	4.84	69	509.469,063 418.960,785	70	509.449,093 418.958,828	20.066
70	509.449,093 418.958,828	1	509.425,571 418.955,52	23.753										

** Lungimile segmentelor sunt determinate în planul de proiecție Stereo 70 și sunt rotunjite la 1 milimetru.

*** Distanța dintre puncte este formată din segmente cumulate ce sunt mai mici decât valoarea 1 milimetru.

**DATE DESPRE IMOBILUL NR. 4903**

Oficiul de Cadastru și Publicitate Imobiliară ARGES
Biroul de Cadastru și Publicitate Imobiliară Campulung

A. Partea I. Descrierea imobilului

TEREN Extravilan

Adresa: Jud. Arges, DN 73D-Argeşelu (DN 73) - Mioveni - Boteni - Colnic (DN 72A)

Nr. Crt	Nr cadastral Nr. topografic	Suprafaţa* (mp)	Observații / Referințe
A1		Din acte: 2.940.000 Masurata: 24.543	Sector cadastral:0 Teren neimprejmuit; Diferenta de suprafata se regaseste pe alte UAT

B. Partea II. Proprietari și acte

Inscrieri privitoare la dreptul de proprietate și alte drepturi reale		Referințe
/		
Act Normativ nr. 447, din 16/05/2002 emis de GUVERNUL ROMÂNIEI (Act Normativ nr 782 din 10.09.2014, emis de GUVERNUL ROMANIEI);		
B1	Intabulare, drept de PROPRIETATE, dobandit prin Lege, cota actuala 1/1, cota initiala 1/1 1) JUDEȚUL ARGEȘ-DOMENIUL PUBLIC, CIF:4229512	A1

C. Partea III. SARCINI .

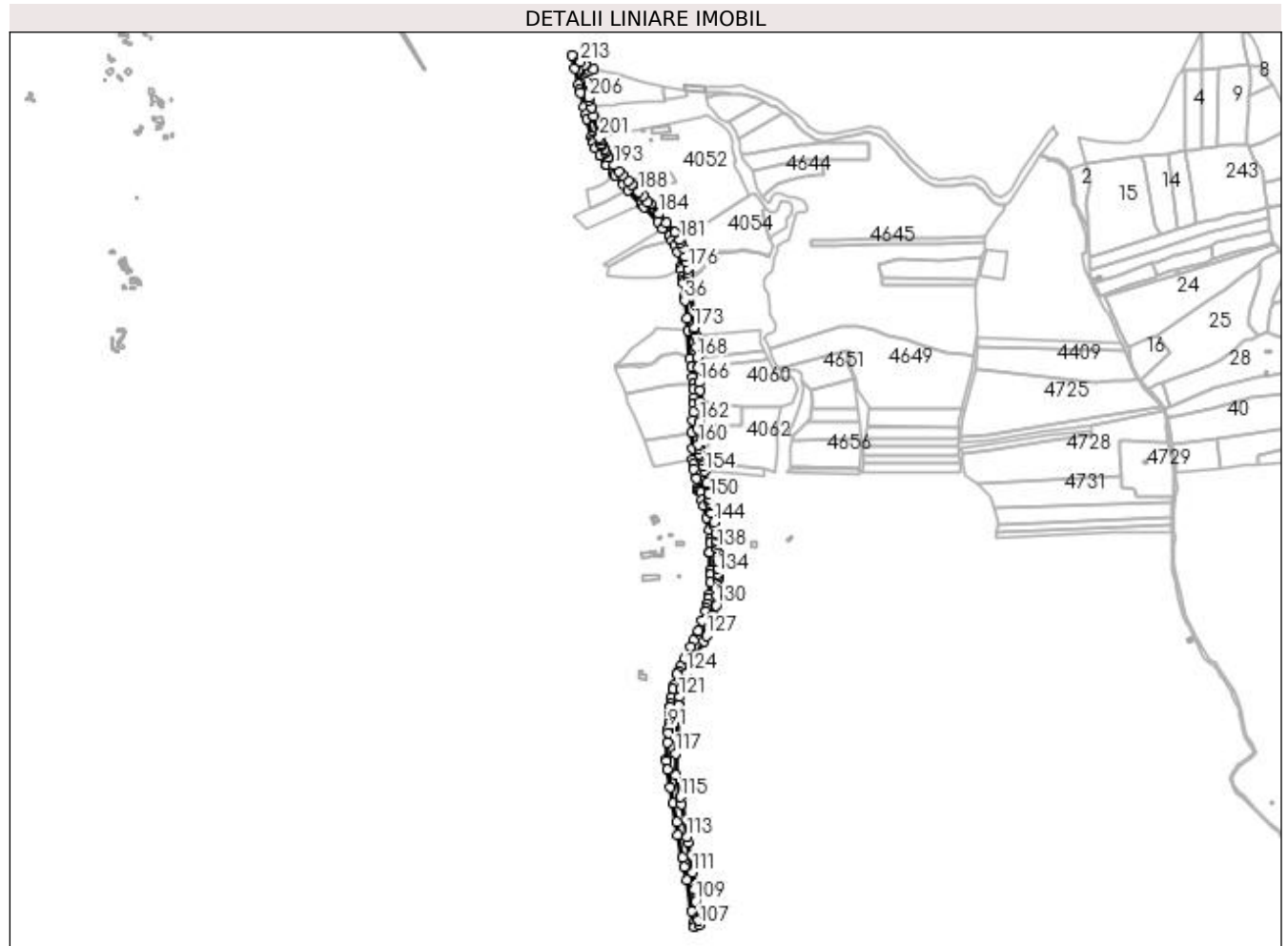
Inscrieri privind dezmembramintele dreptului de proprietate, drepturi reale de garanție și sarcini	Referințe
NU SUNT	

Anexa Nr. 1 La Partea I

Teren

Nr cadastral	Suprafața (mp)*	Observații / Referințe
	Din acte: 2.940.000 Masurata: 24.543	Diferenta de suprafata se regaseste pe alte UAT

* Suprafața este determinată în planul de proiecție Stereo 70.



Date referitoare la teren

Crt	Categorie folosință	Intravilan	Suprafața (mp)	Tarla	Parcelă	Nr. topo	Observații / Referințe
1	drum	NU	24.543	-	DN 73D	-	Poz.57 din H.G.R.447/2002

Lungime Segmente

1) Valorile lungimilor segmentelor sunt obținute din proiecție în plan.

Punct început	X / Y	Punct sfârșit	X / Y	Lungime segment
1	509.792,891 418.998,022	2	509.797,853 418.973,846	24.68
4	509.806,919 418.931,24	5	509.808,138 418.926,073	5.309
7	509.819,248 418.885,149	8	509.821,364 418.877,203	8.223
10	509.832,358 418.835,13	11	509.833,83 418.831,318	4.086
2	509.797,853 418.973,846	3	509.804,263 418.942,618	31.879
5	509.808,138 418.926,073	6	509.815,37 418.899,708	27.339
8	509.821,364 418.877,203	9	509.829,952 418.841,36	36.857
11	509.833,83 418.831,318	12	509.837,771 418.821,112	10.94
3	509.804,263 418.942,618	4	509.806,919 418.931,24	11.684
6	509.815,37 418.899,708	7	509.819,248 418.885,149	15.067
9	509.829,952 418.841,36	10	509.832,358 418.835,13	6.678
12	509.837,771 418.821,112	13	509.845,218 418.806,282	16.595

Punct început	X / Y	Punct sfârșit	X / Y	Lungime segment	Punct început	X / Y	Punct sfârșit	X / Y	Lungime segment	Punct început	X / Y	Punct sfârșit	X / Y	Lungime segment
13	509.845,218 418.806,282	14	509.846,204 418.806,426	0.996	14	509.846,204 418.806,426	15	509.856,598 418.790,677	18.87	15	509.856,598 418.790,677	16	509.858,141 418.788,34	2.8
16	509.858,141 418.788,34	17	509.870,939 418.772,502	20.36 2	17	509.870,939 418.772,502	18	509.875,15 418.767,64	6.432	18	509.875,15 418.767,64	19	509.890,519 418.749,897	23.47 4
19	509.890,519 418.749,897	20	509.900,409 418.739,931	14.04	20	509.900,409 418.739,931	21	509.925,292 418.713,539	36.27 3	21	509.925,292 418.713,539	22	509.930,919 418.707,57	8.203
22	509.930,919 418.707,57	23	509.957,357 418.678,537	39.26 7	23	509.957,357 418.678,537	24	509.967,271 418.666,485	15.60 6	24	509.967,271 418.666,485	25	509.980,058 418.650,939	20.12 9
25	509.980,058 418.650,939	26	509.984,643 418.642,795	9.346	26	509.984,643 418.642,795	27	509.990,156 418.633,005	11.23 6	27	509.990,156 418.633,005	28	509.995,098 418.620,289	13.64 3
28	509.995,098 418.620,289	29	510.003,52 418.592,429	29.10 5	29	510.003,52 418.592,429	30	510.001,627 418.592,111	1.92	30	510.001,627 418.592,111	31	510.002,122 418.587,297	4.839
31	510.002,122 418.587,297	32	510.004,513 418.573,119	14.37 8	32	510.004,513 418.573,119	33	510.005,666 418.566,283	6.933	33	510.005,666 418.566,283	34	510.006,318 418.562,421	3.917
34	510.006,318 418.562,421	35	510.008,117 418.534,683	27.79 6	35	510.008,117 418.534,683	36	510.009,281 418.527,513	7.264	36	510.009,281 418.527,513	37	510.013,026 418.492,742	34.97 2
37	510.013,026 418.492,742	38	510.014,627 418.470,658	22.14 2	38	510.014,627 418.470,658	39	510.018,625 418.415,496	55.30 7	39	510.018,625 418.415,496	40	510.021,676 418.399,18	16.59 9
40	510.021,676 418.399,18	41	510.024,879 418.380,719	18.73 7	41	510.024,879 418.380,719	42	510.025,902 418.367,327	13.43 1	42	510.025,902 418.367,327	43	510.025,125 418.356,376	10.97 9
43	510.025,125 418.356,376	44	510.025,472 418.340,898	15.48 2	44	510.025,472 418.340,898	45	510.025,463 418.329,047	11.85 1	45	510.025,463 418.329,047	46	510.025,137 418.313,176	15.87 4
46	510.025,137 418.313,176	47	510.024,07 418.297,946	15.26 7	47	510.024,07 418.297,946	48	510.022,733 418.273,401	24.58 1	48	510.022,733 418.273,401	49	510.023,767 418.243,753	29.66 6
49	510.023,767 418.243,753	50	510.024,965 418.221,529	22.25 6	50	510.024,965 418.221,529	51	510.025,066 418.212,527	9.003	51	510.025,066 418.212,527	52	510.026,108 418.203,573	9.014
52	510.026,108 418.203,573	53	510.031,16 418.184,887	19.35 7	53	510.031,16 418.184,887	54	510.034,708 418.167,422	17.82 2	54	510.034,708 418.167,422	55	510.035,808 418.162,223	5.314
55	510.035,808 418.162,223	56	510.038,665 418.162,15	2.858	56	510.038,665 418.162,15	57	510.039,658 418.158,124	4.147	57	510.039,658 418.158,124	58	510.042,968 418.144,698	13.82 8
58	510.042,968 418.144,698	59	510.045,602 418.134,018	11.0	59	510.045,602 418.134,018	60	510.050,963 418.110,566	24.05 7	60	510.050,963 418.110,566	61	510.055,666 418.086,902	24.12 7
61	510.055,666 418.086,902	62	510.057,468 418.069,439	17.55 6	62	510.057,468 418.069,439	63	510.057,724 418.061,393	8.05	63	510.057,724 418.061,393	64	510.056,295 418.043,484	17.96 6
64	510.056,295 418.043,484	65	510.057,225 418.042,767	1.174	65	510.057,225 418.042,767	66	510.058,57 418.009,814	32.98	66	510.058,57 418.009,814	67	510.059,187 417.999,75	10.08 3
67	510.059,187 417.999,75	68	510.057,879 417.986,123	13.69	68	510.057,879 417.986,123	69	510.055,664 417.963,001	23.22 8	69	510.055,664 417.963,001	70	510.055,027 417.956,353	6.678
70	510.055,027 417.956,353	71	510.052,45 417.944,572	12.06	71	510.052,45 417.944,572	72	510.050,6 417.936,139	8.634	72	510.050,6 417.936,139	73	510.049,577 417.930,702	5.532
73	510.049,577 417.930,702	74	510.042,861 417.912,466	19.43 3	74	510.042,861 417.912,466	75	510.036,591 417.895,063	18.49 8	75	510.036,591 417.895,063	76	510.035,469 417.892,961	2.383
76	510.035,469 417.892,961	77	510.025,577 417.874,422	21.01 3	77	510.025,577 417.874,422	78	510.019,877 417.861,775	13.87 2	78	510.019,877 417.861,775	79	510.008,137 417.839,28	25.37 4
79	510.008,137 417.839,28	80	510.001,076 417.824,48	16.39 8	80	510.001,076 417.824,48	81	509.996,283 417.814,639	10.94 6	81	509.996,283 417.814,639	82	509.993,549 417.809,014	6.254
82	509.993,549 417.809,014	83	509.988,038 417.789,061	20.7	83	509.988,038 417.789,061	84	509.985,922 417.781,401	7.947	84	509.985,922 417.781,401	85	509.983,632 417.764,674	16.88 3
85	509.983,632 417.764,674	86	509.981,885 417.751,915	12.87 8	86	509.981,885 417.751,915	87	509.981,49 417.746,894	5.037	87	509.981,49 417.746,894	88	509.980,332 417.732,179	14.76
88	509.980,332 417.732,179	89	509.979,146 417.717,102	15.12 4	89	509.979,146 417.717,102	90	509.978,925 417.714,292	2.819	90	509.978,925 417.714,292	91	509.977,768 417.705,332	9.034
91	509.977,768 417.705,332	92	509.976,582 417.696,154	9.254	92	509.976,582 417.696,154	93	509.975,384 417.678,389	17.80 5	93	509.975,384 417.678,389	94	509.973,239 417.646,254	32.20 7
94	509.973,239 417.646,254	95	509.973,853 417.642,301	4.0	95	509.973,853 417.642,301	96	509.976,36 417.626,146	16.34 8	96	509.976,36 417.626,146	97	509.981,858 417.592,896	33.70 1
97	509.981,858 417.592,896	98	509.986,972 417.561,439	31.87	98	509.986,972 417.561,439	99	509.993,054 417.525,568	36.38 3	99	509.993,054 417.525,568	100	509.995,877 417.500,696	25.03 2
100	509.995,877 417.500,696	101	510.004,972 417.456,609	45.01 5	101	510.004,972 417.456,609	102	510.008,352 417.438,508	18.41 4	102	510.008,352 417.438,508	103	510.012,855 417.414,39	24.53 5
103	510.012,855 417.414,39	104	510.022,979 417.354,344	60.89 3	104	510.022,979 417.354,344	105	510.026,732 417.332,082	22.57 6	105	510.026,732 417.332,082	106	510.027,344 417.324,779	7.329
106	510.027,344 417.324,779	107	510.036,913 417.327,717	10.01	107	510.036,913 417.327,717	108	510.035,367 417.337,519	9.923	108	510.035,367 417.337,519	109	510.029,75 417.373,145	36.06 6
109	510.029,75 417.373,145	110	510.027,251 417.396,07	23.06 1	110	510.027,251 417.396,07	111	510.023,651 417.429,092	33.21 8	111	510.023,651 417.429,092	112	510.014,561 417.485,974	57.60 4

Punct început	X / Y	Punct sfârșit	X / Y	Lungime segment	Punct început	X / Y	Punct sfârșit	X / Y	Lungime segment	Punct început	X / Y	Punct sfârșit	X / Y	Lungime segment
112	510.014,561 417.485,974	113	510.012,791 417.497,047	11.21 4	113	510.012,791 417.497,047	114	510.002,687 417.560,276	64.03 1	114	510.002,687 417.560,276	115	510.000,742 417.573,578	13.44 3
115	510.000,742 417.573,578	116	509.991,687 417.616,014	43.39 1	116	509.991,687 417.616,014	117	509.991,054 417.657,208	41.19 9	117	509.991,054 417.657,208	118	509.995,325 417.727,342	70.26 4
118	509.995,325 417.727,342	119	509.996,677 417.748,771	21.47 2	119	509.996,677 417.748,771	120	509.996,794 417.749,71	0.946	120	509.996,794 417.749,71	121	509.998,864 417.766,272	16.69 1
121	509.998,864 417.766,272	122	510.000,814 417.781,881	15.73	122	510.000,814 417.781,881	123	510.011,399 417.807,613	27.82 4	123	510.011,399 417.807,613	124	510.013,022 417.811,449	4.165
124	510.013,022 417.811,449	125	510.029,421 417.845,714	37.98 7	125	510.029,421 417.845,714	126	510.045,184 417.873,139	31.63 2	126	510.045,184 417.873,139	127	510.050,976 417.883,216	11.62 3
127	510.050,976 417.883,216	128	510.056,264 417.899,963	17.56 2	128	510.056,264 417.899,963	129	510.063,753 417.923,683	24.87 4	129	510.063,753 417.923,683	130	510.069,397 417.941,557	18.74 4
130	510.069,397 417.941,557	131	510.070,91 417.960,37	18.87 4	131	510.070,91 417.960,37	132	510.073,238 417.991,192	30.91	132	510.073,238 417.991,192	133	510.073,747 417.997,944	6.771
133	510.073,747 417.997,944	134	510.072,996 418.002,18	4.302	134	510.072,996 418.002,18	135	510.072,946 418.013,007	10.82 7	135	510.072,946 418.013,007	136	510.072,885 418.026,107	13.1
136	510.072,885 418.026,107	137	510.072,813 418.041,671	15.56 4	137	510.072,813 418.041,671	138	510.071,612 418.051,219	9.623	138	510.071,612 418.051,219	139	510.071,54 418.059,426	8.207
139	510.071,54 418.059,426	140	510.071,491 418.065,011	5.585	140	510.071,491 418.065,011	141	510.070,198 418.077,43	12.48 6	141	510.070,198 418.077,43	142	510.069,923 418.078,822	1.419
142	510.069,923 418.078,822	143	510.066,82 418.094,553	16.03 4	143	510.066,82 418.094,553	144	510.064,667 418.102,013	7.764	144	510.064,667 418.102,013	145	510.061,053 418.119,421	17.77 9
145	510.061,053 418.119,421	146	510.060,973 418.119,807	0.394	146	510.060,973 418.119,807	147	510.057,964 418.134,039	14.54 7	147	510.057,964 418.134,039	148	510.057,149 418.139,222	5.247
148	510.057,149 418.139,222	149	510.056,318 418.144,51	5.353	149	510.056,318 418.144,51	150	510.057,263 418.145,997	1.762	150	510.057,263 418.145,997	151	510.055,263 418.157,221	11.40 1
151	510.055,263 418.157,221	152	510.051,945 418.175,848	18.92	152	510.051,945 418.175,848	153	510.051,664 418.177,423	1.6	153	510.051,664 418.177,423	154	510.047,601 418.199,445	22.39 4
154	510.047,601 418.199,445	155	510.045,883 418.208,755	9.467	155	510.045,883 418.208,755	156	510.042,87 418.221,116	12.72 3	156	510.042,87 418.221,116	157	510.037,685 418.228,101	8.699
157	510.037,685 418.228,101	158	510.036,949 418.233,159	5.111	158	510.036,949 418.233,159	159	510.036,211 418.243,035	9.904	159	510.036,211 418.243,035	160	510.035,612 418.251,049	8.036
160	510.035,612 418.251,049	161	510.035,532 418.279,487	28.43 8	161	510.035,532 418.279,487	162	510.036,462 418.293,868	14.41 1	162	510.036,462 418.293,868	163	510.037,664 418.328,957	35.11
163	510.037,664 418.328,957	164	510.037,704 418.332,399	3.442	164	510.037,704 418.332,399	165	510.037,968 418.355,131	22.73 4	165	510.037,968 418.355,131	166	510.037,098 418.370,311	15.20 5
166	510.037,098 418.370,311	167	510.035,428 418.397,913	27.65 2	167	510.035,428 418.397,913	168	510.033,397 418.418,007	20.19 6	168	510.033,397 418.418,007	169	510.031,487 418.436,907	18.99 6
169	510.031,487 418.436,907	170	510.029,308 418.459,134	22.33 4	170	510.029,308 418.459,134	171	510.029,108 418.461,169	2.045	171	510.029,108 418.461,169	172	510.028,056 418.470,866	9.754
172	510.028,056 418.470,866	173	510.027,204 418.475,382	4.596	173	510.027,204 418.475,382	174	510.016,705 418.572,922	98.10 3	174	510.016,705 418.572,922	175	510.015,994 418.579,532	6.648
175	510.015,994 418.579,532	176	510.014,874 418.588,417	8.955	176	510.014,874 418.588,417	177	510.012,281 418.601,822	13.65 3	177	510.012,281 418.601,822	178	510.010,165 418.611,708	10.11
178	510.010,165 418.611,708	179	510.005,29 418.627,913	16.92 2	179	510.005,29 418.627,913	180	510.000,965 418.638,704	11.62 5	180	510.000,965 418.638,704	181	509.999,654 418.643,754	5.217
181	509.999,654 418.643,754	182	509.989,364 418.657,855	17.45 6	182	509.989,364 418.657,855	183	509.974,266 418.676,694	24.14 2	183	509.974,266 418.676,694	184	509.959,121 418.694,018	23.01 1
184	509.959,121 418.694,018	185	509.942,465 418.712,381	24.79 2	185	509.942,465 418.712,381	186	509.937,635 418.716,734	6.502	186	509.937,635 418.716,734	187	509.928,252 418.727,964	14.63 4
187	509.928,252 418.727,964	188	509.919,912 418.736,792	12.14 5	188	509.919,912 418.736,792	189	509.907,058 418.749,889	18.35 1	189	509.907,058 418.749,889	190	509.900,567 418.757,158	9.745
190	509.900,567 418.757,158	191	509.889,752 418.767,611	15.04 1	191	509.889,752 418.767,611	192	509.882,479 418.776,151	11.21 7	192	509.882,479 418.776,151	193	509.873,132 418.787,356	14.59 2
193	509.873,132 418.787,356	194	509.862,644 418.801,992	18.00 6	194	509.862,644 418.801,992	195	509.857,392 418.810,975	10.40 6	195	509.857,392 418.810,975	196	509.857,868 418.815,411	4.461
196	509.857,868 418.815,411	197	509.855,651 418.819,657	4.79	197	509.855,651 418.819,657	198	509.849,767 418.825,467	8.269	198	509.849,767 418.825,467	199	509.848,133 418.828,255	3.232
199	509.848,133 418.828,255	200	509.846,574 418.834,922	6.847	200	509.846,574 418.834,922	201	509.845,113 418.840,515	5.781	201	509.845,113 418.840,515	202	509.835,106 418.877,496	38.31 1
202	509.835,106 418.877,496	203	509.833,73 418.882,581	5.268	203	509.833,73 418.882,581	204	509.829,381 418.898,274	16.28 4	204	509.829,381 418.898,274	205	509.825,294 418.912,693	14.98 7
205	509.825,294 418.912,693	206	509.823,924 418.917,014	4.533	206	509.823,924 418.917,014	207	509.817,385 418.955,269	38.81	207	509.817,385 418.955,269	208	509.818,686 418.959,832	4.745
208	509.818,686 418.959,832	209	509.821,162 418.964,812	5.562	209	509.821,162 418.964,812	210	509.825,818 418.968,926	6.213	210	509.825,818 418.968,926	211	509.833,065 418.971,386	7.653

Punct început	X / Y	Punct sfârșit	X / Y	Lungime segment	Punct început	X / Y	Punct sfârșit	X / Y	Lungime segment	Punct început	X / Y	Punct sfârșit	X / Y	Lungime segment
211	509.833,065 418.971,386	212	509.816,488 418.981,266	19.298	212	509.816,488 418.981,266	213	509.808,646 418.986,314	9.326	213	509.808,646 418.986,314	1	509.792,891 418.998,022	19.629

** Lungimile segmentelor sunt determinate în planul de proiecție Stereo 70 și sunt rotunjite la 1 milimetru.

*** Distanța dintre puncte este formată din segmente cumulate ce sunt mai mici decât valoarea 1 milimetru.

**DATE DESPRE IMOBILUL NR. 4904**

Oficiul de Cadastru și Publicitate Imobiliară ARGES
Biroul de Cadastru și Publicitate Imobiliară Campulung

A. Partea I. Descrierea imobilului

TEREN Intravilan

Adresa: Loc. Colnic, Str Moroiesti Ii, Jud. Arges

Nr. Crt	Nr cadastral Nr. topografic	Suprafața* (mp)	Observații / Referințe
A1		5.815	Sector cadastral:0 Teren neimprejmuit;

B. Partea II. Proprietari și acte

Inscrieri privitoare la dreptul de proprietate și alte drepturi reale	Referințe
/	
Act Normativ nr. 7, din 13/03/1996 emis de PARLAMENT (art. 13 alin. 15);	
B1	A1
Inscrierea provizorie, drept de PROPRIETATE, dobandit prin Lege, cota actuala 1/1, cota initiala 1/1 1) COMUNA VALEA MARE PRAVĂȚ, CIF:5010196	

C. Partea III. SARCINI .

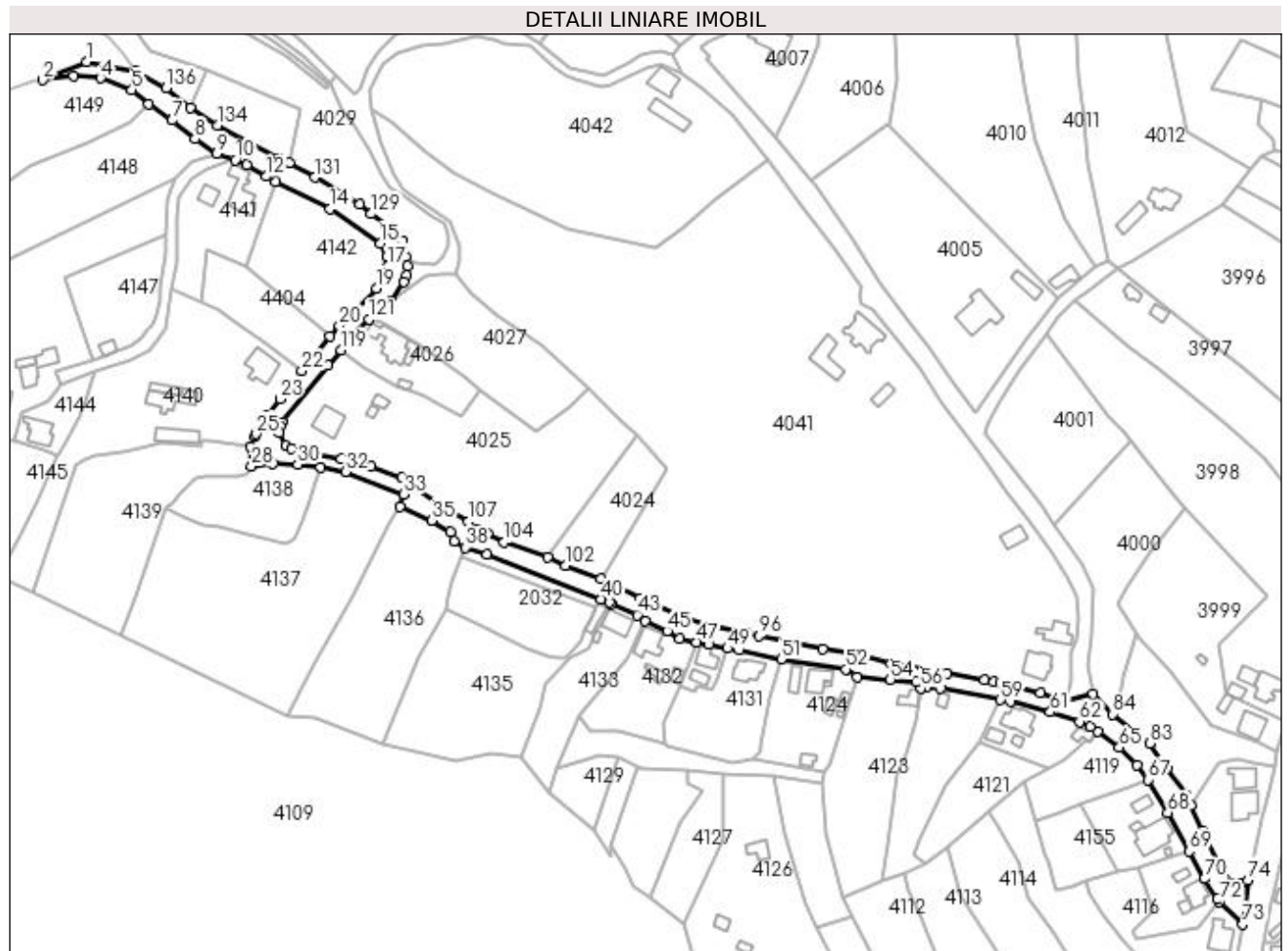
Inscrieri privind dezmembramintele dreptului de proprietate, drepturi reale de garanție și sarcini	Referințe
NU SUNT	

Anexa Nr. 1 La Partea I

Teren

Nr cadastral	Suprafața (mp)*	Observații / Referințe
	5.815	

* Suprafața este determinată în planul de proiecție Stereo 70.



Date referitoare la teren

Crt	Categorie folosință	Intra vilan	Suprafața (mp)	Tarla	Parcelă	Nr. topo	Observații / Referințe
1	drum	DA	5.815	-	DC 74	-	

Lungime Segmente

1) Valorile lungimilor segmentelor sunt obținute din proiecție în plan.

Punct început	X / Y	Punct sfârșit	X / Y	Lungime segment	Punct început	X / Y	Punct sfârșit	X / Y	Lungime segment	Punct început	X / Y	Punct sfârșit	X / Y	Lungime segment
1	508.032,929 418.695,502	2	508.014,803 418.687,937	19.64 1	2	508.014,803 418.687,937	3	508.027,514 418.689,488	12.80 5	3	508.027,514 418.689,488	4	508.038,686 418.688,741	11.19 7
4	508.038,686 418.688,741	5	508.051,815 418.683,806	14.02 6	5	508.051,815 418.683,806	6	508.058,856 418.677,774	9.271	6	508.058,856 418.677,774	7	508.068,587 418.671,115	11.79 1
7	508.068,587 418.671,115	8	508.078,1 418.663,348	12.28 1	8	508.078,1 418.663,348	9	508.087,174 418.657,323	10.89 2	9	508.087,174 418.657,323	10	508.095,022 418.654,606	8.305
10	508.095,022 418.654,606	11	508.099,627 418.652,48	5.072	11	508.099,627 418.652,48	12	508.107,959 418.647,784	9.564	12	508.107,959 418.647,784	13	508.111,779 418.645,455	4.474
13	508.111,779 418.645,455	14	508.134,52 418.634,36	25.30 3	14	508.134,52 418.634,36	15	508.155,302 418.619,941	25.29 4	15	508.155,302 418.619,941	16	508.158,276 418.614,486	6.213
16	508.158,276 418.614,486	17	508.158,557 418.610,567	3.929	17	508.158,557 418.610,567	18	508.157,925 418.606,878	3.743	18	508.157,925 418.606,878	19	508.153,672 418.601,221	7.077

Punct început	X / Y	Punct sfârșit	X / Y	Lungime segment	Punct început	X / Y	Punct sfârșit	X / Y	Lungime segment	Punct început	X / Y	Punct sfârșit	X / Y	Lungime segment
19	508.153,672 418.601,221	20	508.138,263 418.585,721	21.856	20	508.138,263 418.585,721	21	508.134,392 418.581,233	5.927	21	508.134,392 418.581,233	22	508.122,657 418.566,815	18.59
22	508.122,657 418.566,815	23	508.113,56 418.555,227	14.732	23	508.113,56 418.555,227	24	508.108,009 418.548,188	8.964	24	508.108,009 418.548,188	25	508.103,734 418.540,573	8.733
25	508.103,734 418.540,573	26	508.103,125 418.539,47	1.26	26	508.103,125 418.539,47	27	508.101,374 418.535,394	4.436	27	508.101,374 418.535,394	28	508.101,676 418.527,135	8.265
28	508.101,676 418.527,135	29	508.110,73 418.528,111	9.106	29	508.110,73 418.528,111	30	508.120,909 418.527,834	10.183	30	508.120,909 418.527,834	31	508.130,558 418.526,655	9.721
31	508.130,558 418.526,655	32	508.140,784 418.524,757	10.401	32	508.140,784 418.524,757	33	508.165,269 418.515,409	26.209	33	508.165,269 418.515,409	34	508.163,585 418.510,226	5.45
34	508.163,585 418.510,226	35	508.176,965 418.504,628	14.504	35	508.176,965 418.504,628	36	508.184,695 418.499,788	9.12	36	508.184,695 418.499,788	37	508.186,188 418.495,976	4.094
37	508.186,188 418.495,976	38	508.190,662 418.493,298	5.214	38	508.190,662 418.493,298	39	508.199,926 418.490,534	9.668	39	508.199,926 418.490,534	40	508.247,259 418.471,88	50.876
40	508.247,259 418.471,88	41	508.250,909 418.470,592	3.871	41	508.250,909 418.470,592	42	508.251,469 418.469,795	0.974	42	508.251,469 418.469,795	43	508.262,457 418.465,231	11.898
43	508.262,457 418.465,231	44	508.265,772 418.462,641	4.207	44	508.265,772 418.462,641	45	508.274,9 418.458,465	10.038	45	508.274,9 418.458,465	46	508.280,257 418.455,364	6.19
46	508.280,257 418.455,364	47	508.287,201 418.453,941	7.088	47	508.287,201 418.453,941	48	508.292,25 418.452,905	5.154	48	508.292,25 418.452,905	49	508.300,15 418.451,25	8.071
49	508.300,15 418.451,25	50	508.305,038 418.450,468	4.95	50	508.305,038 418.450,468	51	508.322,389 418.446,807	17.733	51	508.322,389 418.446,807	52	508.349,32 418.442,639	27.252
52	508.349,32 418.442,639	53	508.354,113 418.439,486	5.737	53	508.354,113 418.439,486	54	508.367,978 418.438,339	13.912	54	508.367,978 418.438,339	55	508.378,777 418.437,321	10.847
55	508.378,777 418.437,321	56	508.380,696 418.434,697	3.251	56	508.380,696 418.434,697	57	508.383,133 418.435,038	2.461	57	508.383,133 418.435,038	58	508.388,967 418.434,659	5.846
58	508.388,967 418.434,659	59	508.413,829 418.429,861	25.321	59	508.413,829 418.429,861	60	508.418,085 418.429,131	4.318	60	508.418,085 418.429,131	61	508.434,593 418.424,785	17.07
61	508.434,593 418.424,785	62	508.446,856 418.420,777	12.901	62	508.446,856 418.420,777	63	508.451,238 418.418,52	4.929	63	508.451,238 418.418,52	64	508.454,373 418.416,616	3.668
64	508.454,373 418.416,616	65	508.463,357 418.410,064	11.119	65	508.463,357 418.410,064	66	508.470,597 418.402,531	10.448	66	508.470,597 418.402,531	67	508.475,29 418.396,567	7.589
67	508.475,29 418.396,567	68	508.483,588 418.382,891	15.997	68	508.483,588 418.382,891	69	508.492,443 418.366,806	18.361	69	508.492,443 418.366,806	70	508.498,85 418.355,372	13.107
70	508.498,85 418.355,372	71	508.504,139 418.346,933	9.959	71	508.504,139 418.346,933	72	508.504,995 418.345,857	1.375	72	508.504,995 418.345,857	73	508.514,911 418.336,395	13.706
73	508.514,911 418.336,395	74	508.516,946 418.354,864	18.581	74	508.516,946 418.354,864	75	508.514,165 418.353,528	3.085	75	508.514,165 418.353,528	76	508.510,238 418.353,586	3.927
76	508.510,238 418.353,586	77	508.507,593 418.354,829	2.923	77	508.507,593 418.354,829	78	508.505,558 418.360,076	5.628	78	508.505,558 418.360,076	79	508.497,948 418.375,502	17.201
79	508.497,948 418.375,502	80	508.493,311 418.385,83	11.321	80	508.493,311 418.385,83	81	508.491,253 418.390,414	5.025	81	508.491,253 418.390,414	82	508.483,057 418.401,244	13.582
82	508.483,057 418.401,244	83	508.476,14 418.411,822	12.639	83	508.476,14 418.411,822	84	508.460,492 418.423,873	19.751	84	508.460,492 418.423,873	85	508.452,421 418.432,438	11.769
85	508.452,421 418.432,438	86	508.440,8 418.429,438	12.002	86	508.440,8 418.429,438	87	508.430,372 418.432,85	10.972	87	508.430,372 418.432,85	88	508.413,62 418.436,865	17.226
88	508.413,62 418.436,865	89	508.411,064 418.437,314	2.595	89	508.411,064 418.437,314	90	508.407,225 418.438,157	3.93	90	508.407,225 418.438,157	91	508.391,476 418.440,852	15.978
91	508.391,476 418.440,852	92	508.368,093 418.444,703	23.698	92	508.368,093 418.444,703	93	508.354,671 418.448,534	13.958	93	508.354,671 418.448,534	94	508.339,914 418.450,938	14.952
94	508.339,914 418.450,938	95	508.323,566 418.454,32	16.694	95	508.323,566 418.454,32	96	508.313,247 418.456,524	10.552	96	508.313,247 418.456,524	97	508.308,027 418.457,629	5.336
97	508.308,027 418.457,629	98	508.294,116 418.460,225	14.151	98	508.294,116 418.460,225	99	508.282,582 418.463,736	12.057	99	508.282,582 418.463,736	100	508.263,642 418.471,963	20.65
100	508.263,642 418.471,963	101	508.247,309 418.480,46	18.411	101	508.247,309 418.480,46	102	508.232,74 418.485,918	15.558	102	508.232,74 418.485,918	103	508.225,072 418.489,064	8.288
103	508.225,072 418.489,064	104	508.207,0 418.495,495	19.182	104	508.207,0 418.495,495	105	508.200,044 418.498,895	7.742	105	508.200,044 418.498,895	106	508.196,353 418.500,391	3.983
106	508.196,353 418.500,391	107	508.192,08 418.504,067	5.637	107	508.192,08 418.504,067	108	508.182,297 418.509,741	11.309	108	508.182,297 418.509,741	109	508.164,4 418.522,556	22.012
109	508.164,4 418.522,556	110	508.151,36 418.526,941	13.758	110	508.151,36 418.526,941	111	508.139,094 418.530,337	12.727	111	508.139,094 418.530,337	112	508.127,872 418.532,533	11.435
112	508.127,872 418.532,533	113	508.118,217 418.534,619	9.878	113	508.118,217 418.534,619	114	508.115,864 418.535,63	2.561	114	508.115,864 418.535,63	115	508.113,304 418.540,992	5.942
115	508.113,304 418.540,992	116	508.113,609 418.543,727	2.752	116	508.113,609 418.543,727	117	508.114,47 418.545,47	1.944	117	508.114,47 418.545,47	118	508.133,467 418.569,212	30.407

Punct început	X / Y	Punct sfârșit	X / Y	Lungime segment	Punct început	X / Y	Punct sfârșit	X / Y	Lungime segment	Punct început	X / Y	Punct sfârșit	X / Y	Lungime segment
118	508.133,467 418.569,212	119	508.138,887 418.575,532	8.326	119	508.138,887 418.575,532	120	508.142,55 418.580,75	6.375	120	508.142,55 418.580,75	121	508.150,57 418.588,37	11.063
121	508.150,57 418.588,37	122	508.159,973 418.596,238	12.261	122	508.159,973 418.596,238	123	508.165,318 418.603,77	9.236	123	508.165,318 418.603,77	124	508.166,415 418.606,465	2.91
124	508.166,415 418.606,465	125	508.166,735 418.610,666	4.213	125	508.166,735 418.610,666	126	508.165,994 418.614,261	3.671	126	508.165,994 418.614,261	127	508.164,736 418.620,812	6.671
127	508.164,736 418.620,812	128	508.160,491 418.625,589	6.391	128	508.160,491 418.625,589	129	508.151,59 418.632,237	11.11	129	508.151,59 418.632,237	130	508.146,768 418.636,093	6.174
130	508.146,768 418.636,093	131	508.128,099 418.647,444	21.849	131	508.128,099 418.647,444	132	508.117,449 418.653,54	12.271	132	508.117,449 418.653,54	133	508.112,918 418.655,5	4.937
133	508.112,918 418.655,5	134	508.087,5 418.669,137	28.845	134	508.087,5 418.669,137	135	508.076,097 418.676,461	13.552	135	508.076,097 418.676,461	136	508.066,039 418.684,613	12.947
136	508.066,039 418.684,613	137	508.053,679 418.691,73	14.263	137	508.053,679 418.691,73	1	508.032,929 418.695,502	21.09					

** Lungimile segmentelor sunt determinate în planul de proiecție Stereo 70 și sunt rotunjite la 1 milimetru.

*** Distanța dintre puncte este formată din segmente cumulate ce sunt mai mici decât valoarea 1 milimetru.

**DATE DESPRE IMOBILUL NR. 4905**

Oficiul de Cadastru și Publicitate Imobiliară ARGES
Biroul de Cadastru și Publicitate Imobiliară Campulung

A. Partea I. Descrierea imobilului

TEREN Necunoscut

Adresa: Loc. Colnic, Jud. Arges

Nr. Crt	Nr cadastral Nr. topografic	Suprafața* (mp)	Observații / Referințe
A1		8.730	Sector cadastral:0 Teren neimprejmuit;

B. Partea II. Proprietari și acte

Inscrieri privitoare la dreptul de proprietate și alte drepturi reale	Referințe
/	
Act Normativ nr. 7, din 13/03/1996 emis de PARLAMENT (art. 13 alin. 15);	
B1	Inscrierea provizorie, drept de PROPRIETATE, dobandit prin Lege, cota actuala 1/1, cota initiala 1/1
	1) COMUNA VALEA MARE PRAVĂȚ, CIF:5010196

C. Partea III. SARCINI .

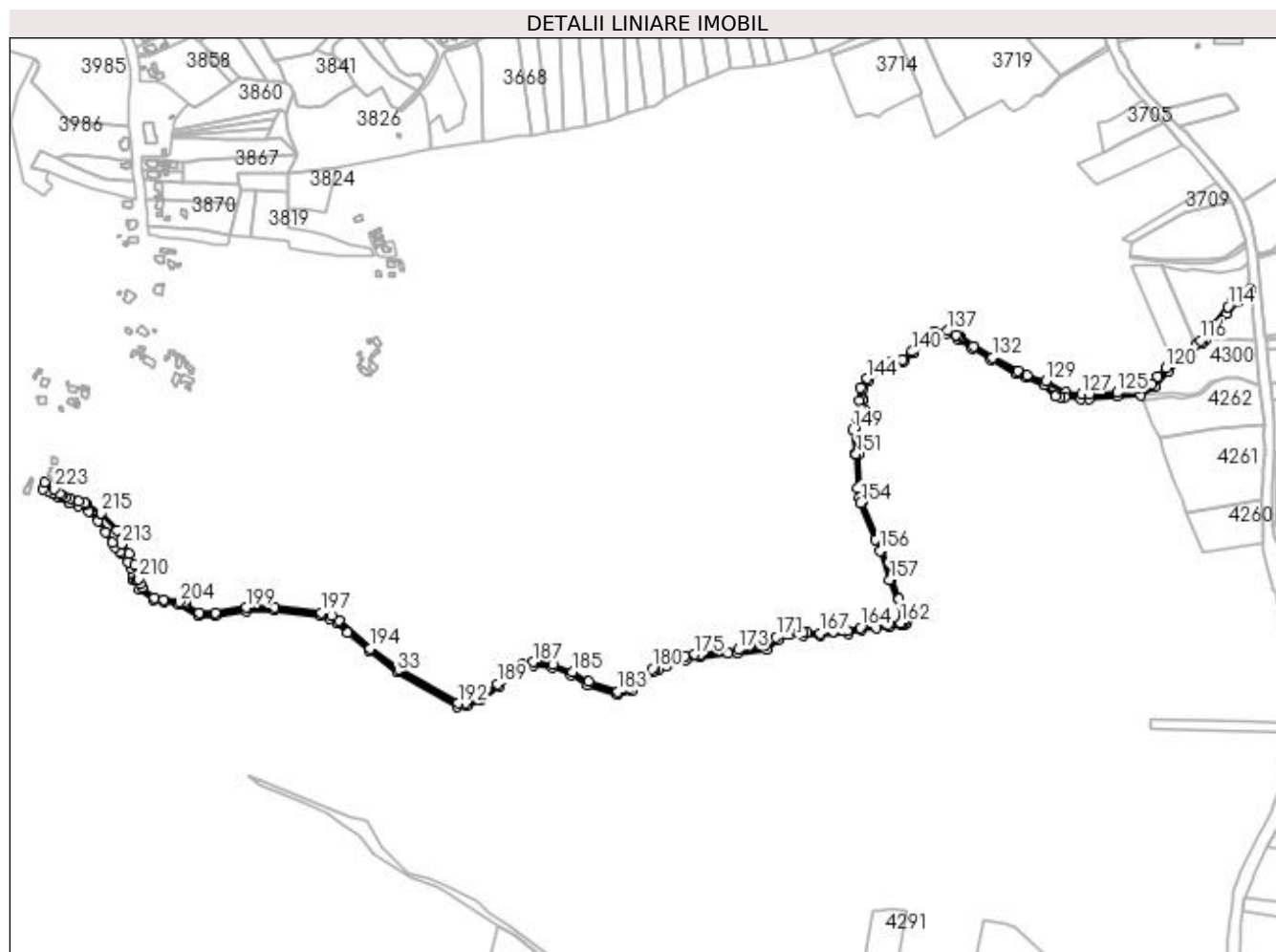
Inscrieri privind dezmembramintele dreptului de proprietate, drepturi reale de garanție și sarcini	Referințe
NU SUNT	

Anexa Nr. 1 La Partea I

Teren

Nr cadastral	Suprafața (mp)*	Observații / Referințe
	8.730	

* Suprafața este determinată în planul de proiecție Stereo 70.



Date referitoare la teren

Crt	Categorie folosință	Intravilan	Suprafața (mp)	Tarla	Parcelă	Nr. topo	Observații / Referințe
1	drum	DA	166	5	Dc169	-	
2	drum	NU	8.564	28	DE 461	-	

Lungime Segmente

1) Valorile lungimilor segmentelor sunt obținute din proiecție în plan.

Punct început	X / Y	Punct sfârșit	X / Y	Lungime segment	Punct început	X / Y	Punct sfârșit	X / Y	Lungime segment	Punct început	X / Y	Punct sfârșit	X / Y	Lungime segment
1	508.518,295 418.296,375	2	508.516,572 418.288,066	8.486	2	508.516,572 418.288,066	3	508.523,011 418.285,6	6.895	3	508.523,011 418.285,6	4	508.529,194 418.281,567	7.382
4	508.529,194 418.281,567	5	508.535,832 418.277,187	7.953	5	508.535,832 418.277,187	6	508.549,06 418.270,213	14.954	6	508.549,06 418.270,213	7	508.560,146 418.267,358	11.448
7	508.560,146 418.267,358	8	508.572,995 418.260,364	14.629	8	508.572,995 418.260,364	9	508.584,572 418.248,563	16.532	9	508.584,572 418.248,563	10	508.594,439 418.234,995	16.776
10	508.594,439 418.234,995	11	508.601,951 418.221,234	15.678	11	508.601,951 418.221,234	12	508.605,491 418.216,377	6.01	12	508.605,491 418.216,377	13	508.611,475 418.210,106	8.668
13	508.611,475 418.210,106	14	508.613,721 418.207,567	3.39	14	508.613,721 418.207,567	15	508.621,381 418.197,917	12.321	15	508.621,381 418.197,917	16	508.625,175 418.190,039	8.744

Punct început	X / Y	Punct sfârșit	X / Y	Lungime segment	Punct început	X / Y	Punct sfârșit	X / Y	Lungime segment	Punct început	X / Y	Punct sfârșit	X / Y	Lungime segment
16	508.625,175 418.190,039	17	508.627,182 418.183,032	7.289	17	508.627,182 418.183,032	18	508.627,098 418.177,78	5.253	18	508.627,098 418.177,78	19	508.629,056 418.175,175	3.259
19	508.629,056 418.175,175	20	508.636,085 418.163,976	13.22 2	20	508.636,085 418.163,976	21	508.652,524 418.151,107	20.87 7	21	508.652,524 418.151,107	22	508.665,196 418.148,548	12.92 8
22	508.665,196 418.148,548	23	508.684,506 418.145,199	19.59 8	23	508.684,506 418.145,199	24	508.708,272 418.131,407	27.47 8	24	508.708,272 418.131,407	25	508.729,849 418.130,923	21.58 2
25	508.729,849 418.130,923	26	508.767,669 418.137,464	38.38 1	26	508.767,669 418.137,464	27	508.802,623 418.137,832	34.95 6	27	508.802,623 418.137,832	28	508.859,606 418.130,944	57.39 8
28	508.859,606 418.130,944	29	508.871,299 418.127,378	12.22 5	29	508.871,299 418.127,378	30	508.879,676 418.122,175	9.861	30	508.879,676 418.122,175	31	508.892,695 418.110,137	17.73 2
31	508.892,695 418.110,137	32	508.919,005 418.088,21	34.24 9	32	508.919,005 418.088,21	33	508.953,879 418.062,218	43.49 5	33	508.953,879 418.062,218	34	509.028,373 418.018,905	86.17 1
34	509.028,373 418.018,905	35	509.039,43 418.020,257	11.13 9	35	509.039,43 418.020,257	36	509.057,605 418.027,462	19.55 1	36	509.057,605 418.027,462	37	509.080,136 418.043,973	27.93 3
37	509.080,136 418.043,973	38	509.109,632 418.067,881	37.96 8	38	509.109,632 418.067,881	39	509.122,613 418.070,209	13.18 8	39	509.122,613 418.070,209	40	509.145,911 418.067,216	23.48 9
40	509.145,911 418.067,216	41	509.168,71 418.058,402	24.44 3	41	509.168,71 418.058,402	42	509.188,874 418.046,089	23.62 6	42	509.188,874 418.046,089	43	509.226,77 418.033,642	39.88 8
43	509.226,77 418.033,642	44	509.243,332 418.038,144	17.16 3	44	509.243,332 418.038,144	45	509.257,643 418.047,811	17.27	45	509.257,643 418.047,811	46	509.271,753 418.062,604	20.44 3
46	509.271,753 418.062,604	47	509.277,33 418.065,31	6.199	47	509.277,33 418.065,31	48	509.287,65 418.069,73	11.22 7	48	509.287,65 418.069,73	49	509.300,61 418.074,23	13.71 9
49	509.300,61 418.074,23	50	509.310,911 418.077,236	10.73 1	50	509.310,911 418.077,236	51	509.328,818 418.080,929	18.28 4	51	509.328,818 418.080,929	52	509.363,491 418.084,476	34.85 4
52	509.363,491 418.084,476	53	509.374,992 418.085,259	11.52 8	53	509.374,992 418.085,259	54	509.410,331 418.089,375	35.57 8	54	509.410,331 418.089,375	55	509.424,379 418.101,783	18.74 3
55	509.424,379 418.101,783	56	509.439,5 418.108,428	16.51 7	56	509.439,5 418.108,428	57	509.455,733 418.107,047	16.29 2	57	509.455,733 418.107,047	58	509.476,86 418.106,815	21.12 8
58	509.476,86 418.106,815	59	509.511,055 418.109,586	34.30 7	59	509.511,055 418.109,586	60	509.527,406 418.113,511	16.81 5	60	509.527,406 418.113,511	61	509.546,76 418.115,938	19.50 6
61	509.546,76 418.115,938	62	509.562,091 418.117,86	15.45 1	62	509.562,091 418.117,86	63	509.577,345 418.120,005	15.40 4	63	509.577,345 418.120,005	64	509.581,749 418.120,572	4.44
64	509.581,749 418.120,572	65	509.583,248 418.121,97	2.05	65	509.583,248 418.121,97	66	509.583,781 418.124,3	2.39	66	509.583,781 418.124,3	67	509.583,914 418.125,598	1.305
67	509.583,914 418.125,598	68	509.582,994 418.128,575	3.116	68	509.582,994 418.128,575	69	509.574,313 418.152,155	25.12 7	69	509.574,313 418.152,155	70	509.565,279 418.176,697	26.15 2
70	509.565,279 418.176,697	71	509.553,65 418.212,439	37.58 6	71	509.553,65 418.212,439	72	509.529,304 418.271,42	63.80 8	72	509.529,304 418.271,42	73	509.525,288 418.288,991	18.02 4
73	509.525,288 418.288,991	74	509.523,786 418.331,196	42.23 2	74	509.523,786 418.331,196	75	509.519,896 418.361,805	30.85 5	75	509.519,896 418.361,805	76	509.525,215 418.373,652	12.98 6
76	509.525,215 418.373,652	77	509.530,616 418.386,582	14.01 3	77	509.530,616 418.386,582	78	509.528,352 418.397,447	11.09 8	78	509.528,352 418.397,447	79	509.528,425 418.400,256	2.81
79	509.528,425 418.400,256	80	509.528,706 418.410,98	10.72 8	80	509.528,706 418.410,98	81	509.537,007 418.422,149	13.91 6	81	509.537,007 418.422,149	82	509.551,582 418.436,753	20.63 3
82	509.551,582 418.436,753	83	509.564,218 418.442,803	14.01	83	509.564,218 418.442,803	84	509.579,68 418.445,349	15.67	84	509.579,68 418.445,349	85	509.592,902 418.455,943	16.94 3
85	509.592,902 418.455,943	86	509.603,664 418.469,937	17.65 4	86	509.603,664 418.469,937	87	509.618,667 418.479,673	17.88 5	87	509.618,667 418.479,673	88	509.633,177 418.480,416	14.52 9
88	509.633,177 418.480,416	89	509.648,229 418.472,551	16.98 3	89	509.648,229 418.472,551	90	509.664,739 418.461,073	20.10 8	90	509.664,739 418.461,073	91	509.687,651 418.447,822	26.46 8
91	509.687,651 418.447,822	92	509.718,843 418.430,253	35.8	92	509.718,843 418.430,253	93	509.731,312 418.425,341	13.40 2	93	509.731,312 418.425,341	94	509.753,215 418.416,696	23.54 7
94	509.753,215 418.416,696	95	509.767,925 418.402,251	20.61 7	95	509.767,925 418.402,251	96	509.773,537 418.401,659	5.643	96	509.773,537 418.401,659	97	509.778,792 418.401,009	5.295
97	509.778,792 418.401,009	98	509.799,006 418.399,369	20.28	98	509.799,006 418.399,369	99	509.808,723 418.398,778	9.735	99	509.808,723 418.398,778	100	509.844,008 418.402,006	35.43 2
100	509.844,008 418.402,006	101	509.873,352 418.403,99	29.41 1	101	509.873,352 418.403,99	102	509.889,854 418.413,805	19.2	102	509.889,854 418.413,805	103	509.907,113 418.434,032	26.59
103	509.907,113 418.434,032	104	509.931,843 418.454,347	32.00 4	104	509.931,843 418.454,347	105	509.949,484 418.468,349	22.52 2	105	509.949,484 418.468,349	106	509.953,595 418.472,829	6.08
106	509.953,595 418.472,829	107	509.965,87 418.486,205	18.15 5	107	509.965,87 418.486,205	108	509.979,984 418.503,973	22.69 2	108	509.979,984 418.503,973	109	509.992,153 418.518,847	19.21 8
109	509.992,153 418.518,847	110	510.009,281 418.527,513	19.19 6	110	510.009,281 418.527,513	111	510.008,117 418.534,683	7.264	111	510.008,117 418.534,683	112	509.997,031 418.530,06	12.01 1
112	509.997,031 418.530,06	113	509.986,862 418.520,31	14.08 8	113	509.986,862 418.520,31	114	509.980,689 418.512,778	9.738	114	509.980,689 418.512,778	115	509.963,01 418.492,13	27.18 2

Punct început	X / Y	Punct sfârșit	X / Y	Lungime segment	Punct început	X / Y	Punct sfârșit	X / Y	Lungime segment	Punct început	X / Y	Punct sfârșit	X / Y	Lungime segment
115	509.963,01 418.492,13	116	509.946,697 418.471,436	26.351	116	509.946,697 418.471,436	117	509.940,764 418.466,668	7.611	117	509.940,764 418.466,668	118	509.923,938 418.453,155	21.58
118	509.923,938 418.453,155	119	509.913,421 418.444,563	13.58	119	509.913,421 418.444,563	120	509.904,367 418.437,214	11.661	120	509.904,367 418.437,214	121	509.894,298 418.426,504	14.7
121	509.894,298 418.426,504	122	509.886,399 418.418,103	11.531	122	509.886,399 418.418,103	123	509.881,843 418.416,018	5.01	123	509.881,843 418.416,018	124	509.871,391 418.411,234	11.495
124	509.871,391 418.411,234	125	509.843,777 418.406,789	27.969	125	509.843,777 418.406,789	126	509.808,834 418.404,539	35.015	126	509.808,834 418.404,539	127	509.799,639 418.405,185	9.218
127	509.799,639 418.405,185	128	509.780,549 418.407,449	19.224	128	509.780,549 418.407,449	129	509.755,582 418.420,916	28.367	129	509.755,582 418.420,916	130	509.732,611 418.428,547	24.205
130	509.732,611 418.428,547	131	509.720,564 418.433,439	13.002	131	509.720,564 418.433,439	132	509.689,42 418.450,156	35.347	132	509.689,42 418.450,156	133	509.666,203 418.464,025	27.044
133	509.666,203 418.464,025	134	509.650,429 418.475,687	19.617	134	509.650,429 418.475,687	135	509.647,822 418.476,916	2.882	135	509.647,822 418.476,916	136	509.644,719 418.478,379	3.431
136	509.644,719 418.478,379	137	509.634,083 418.483,394	11.759	137	509.634,083 418.483,394	138	509.618,026 418.483,045	16.061	138	509.618,026 418.483,045	139	509.601,698 418.472,132	19.639
139	509.601,698 418.472,132	140	509.590,358 418.457,612	18.424	140	509.590,358 418.457,612	141	509.578,802 418.447,924	15.08	141	509.578,802 418.447,924	142	509.563,575 418.445,185	15.471
142	509.563,575 418.445,185	143	509.549,936 418.439,253	14.873	143	509.549,936 418.439,253	144	509.534,602 418.424,331	21.396	144	509.534,602 418.424,331	145	509.526,564 418.412,76	14.089
145	509.526,564 418.412,76	146	509.524,962 418.397,095	15.747	146	509.524,962 418.397,095	147	509.527,659 418.386,086	11.335	147	509.527,659 418.386,086	148	509.522,95 418.375,079	11.972
148	509.522,95 418.375,079	149	509.516,912 418.361,379	14.972	149	509.516,912 418.361,379	150	509.521,195 418.331,679	30.007	150	509.521,195 418.331,679	151	509.521,272 418.331,145	0.54
151	509.521,272 418.331,145	152	509.522,86 418.288,863	42.312	152	509.522,86 418.288,863	153	509.525,593 418.276,805	12.364	153	509.525,593 418.276,805	154	509.526,982 418.270,773	6.19
154	509.526,982 418.270,773	155	509.545,13 418.224,991	49.248	155	509.545,13 418.224,991	156	509.550,597 418.211,2	14.835	156	509.550,597 418.211,2	157	509.562,407 418.175,55	37.555
157	509.562,407 418.175,55	158	509.579,381 418.128,538	49.982	158	509.579,381 418.128,538	159	509.580,166 418.125,646	2.997	159	509.580,166 418.125,646	160	509.579,83 418.123,714	1.961
160	509.579,83 418.123,714	161	509.578,513 418.122,791	1.608	161	509.578,513 418.122,791	162	509.575,795 418.122,633	2.723	162	509.575,795 418.122,633	163	509.561,74 418.121,348	14.114
163	509.561,74 418.121,348	164	509.526,217 418.116,859	35.806	164	509.526,217 418.116,859	165	509.510,038 418.113,222	16.583	165	509.510,038 418.113,222	166	509.492,705 418.111,727	17.397
166	509.492,705 418.111,727	167	509.476,811 418.109,474	16.053	167	509.476,811 418.109,474	168	509.460,033 418.110,278	16.797	168	509.460,033 418.110,278	169	509.455,875 418.110,477	4.163
169	509.455,875 418.110,477	170	509.439,705 418.112,51	16.297	170	509.439,705 418.112,51	171	509.422,789 418.104,599	18.674	171	509.422,789 418.104,599	172	509.409,656 418.095,511	15.971
172	509.409,656 418.095,511	173	509.375,856 418.089,425	34.344	173	509.375,856 418.089,425	174	509.329,327 418.084,208	46.821	174	509.329,327 418.084,208	175	509.321,761 418.083,491	7.6
175	509.321,761 418.083,491	176	509.309,44 418.081,16	12.54	176	509.309,44 418.081,16	177	509.299,55 418.078,082	10.358	177	509.299,55 418.078,082	178	509.288,9 418.074,25	11.318
178	509.288,9 418.074,25	179	509.273,108 418.067,751	17.077	179	509.273,108 418.067,751	180	509.269,1 418.065,849	4.436	180	509.269,1 418.065,849	181	509.255,041 418.050,88	20.536
181	509.255,041 418.050,88	182	509.241,643 418.041,83	16.168	182	509.241,643 418.041,83	183	509.226,878 418.037,817	15.301	183	509.226,878 418.037,817	184	509.190,563 418.049,745	38.224
184	509.190,563 418.049,745	185	509.170,488 418.062,003	23.522	185	509.170,488 418.062,003	186	509.146,902 418.071,122	25.287	186	509.146,902 418.071,122	187	509.122,512 418.074,255	24.59
187	509.122,512 418.074,255	188	509.107,913 418.071,637	14.832	188	509.107,913 418.071,637	189	509.077,693 418.047,142	38.901	189	509.077,693 418.047,142	190	509.055,654 418.030,991	27.323
190	509.055,654 418.030,991	191	509.038,434 418.024,165	18.524	191	509.038,434 418.024,165	192	509.029,222 418.023,038	9.281	192	509.029,222 418.023,038	193	508.956,062 418.065,575	84.627
193	508.956,062 418.065,575	194	508.921,003 418.090,928	43.266	194	508.921,003 418.090,928	195	508.882,074 418.125,395	51.995	195	508.882,074 418.125,395	196	508.872,965 418.131,051	10.722
196	508.872,965 418.131,051	197	508.860,436 418.134,873	13.099	197	508.860,436 418.134,873	198	508.802,843 418.141,834	58.012	198	508.802,843 418.141,834	199	508.767,305 418.141,46	35.54
199	508.767,305 418.141,46	200	508.729,55 418.134,93	38.316	200	508.729,55 418.134,93	201	508.709,39 418.135,383	20.165	201	508.709,39 418.135,383	202	508.692,146 418.145,534	20.01
202	508.692,146 418.145,534	203	508.692,075 418.148,502	2.969	203	508.692,075 418.148,502	204	508.685,296 418.148,34	6.781	204	508.685,296 418.148,34	205	508.665,641 418.150,852	19.815
205	508.665,641 418.150,852	206	508.654,043 418.153,485	11.893	206	508.654,043 418.153,485	207	508.639,03 418.166,599	19.934	207	508.639,03 418.166,599	208	508.636,241 418.171,091	5.287
208	508.636,241 418.171,091	209	508.632,529 418.175,796	5.993	209	508.632,529 418.175,796	210	508.634,846 418.176,972	2.598	210	508.634,846 418.176,972	211	508.629,714 418.194,255	18.029
211	508.629,714 418.194,255	212	508.622,508 418.207,736	15.286	212	508.622,508 418.207,736	213	508.613,325 418.219,657	15.048	213	508.613,325 418.219,657	214	508.608,286 418.236,461	17.543

Punct început	X / Y	Punct sfârșit	X / Y	Lungime segment	Punct început	X / Y	Punct sfârșit	X / Y	Lungime segment	Punct început	X / Y	Punct sfârșit	X / Y	Lungime segment
214	508.608,286 418.236,461	215	508.588,012 418.258,109	29.659	215	508.588,012 418.258,109	216	508.569,646 418.269,493	21.608	216	508.569,646 418.269,493	217	508.568,324 418.269,888	1.38
217	508.568,324 418.269,888	218	508.560,554 418.272,214	8.111	218	508.560,554 418.272,214	219	508.549,728 418.276,543	11.659	219	508.549,728 418.276,543	220	508.544,557 418.277,535	5.265
220	508.544,557 418.277,535	221	508.539,977 418.279,769	5.096	221	508.539,977 418.279,769	222	508.536,994 418.281,878	3.653	222	508.536,994 418.281,878	223	508.530,637 418.287,691	8.614
223	508.530,637 418.287,691	1	508.518,295 418.296,375	15.091										

** Lungimile segmentelor sunt determinate în planul de proiecție Stereo 70 și sunt rotunjite la 1 milimetru.

*** Distanța dintre puncte este formată din segmente cumulate ce sunt mai mici decât valoarea 1 milimetru.

**DATE DESPRE IMOBILUL NR. 4906**

Oficiul de Cadastru și Publicitate Imobiliară ARGES
Biroul de Cadastru și Publicitate Imobiliară Campulung

A. Partea I. Descrierea imobilului

TEREN Extravilan

Adresa: Jud. Arges

Nr. Crt	Nr cadastral Nr. topografic	Suprafața* (mp)	Observații / Referințe
A1		574	Sector cadastral:0 Teren neimprejmuit;

B. Partea II. Proprietari și acte

Inscrieri privitoare la dreptul de proprietate și alte drepturi reale	Referințe
/	
Act Normativ nr. 7, din 13/03/1996 emis de PARLAMENT (art. 13 alin. 15);	
B1	Inscrierea provizorie, drept de PROPRIETATE, dobandit prin Lege, cota actuala 1/1, cota initiala 1/1
	1) COMUNA VALEA MARE PRAVĂȚ, CIF:5010196

C. Partea III. SARCINI .

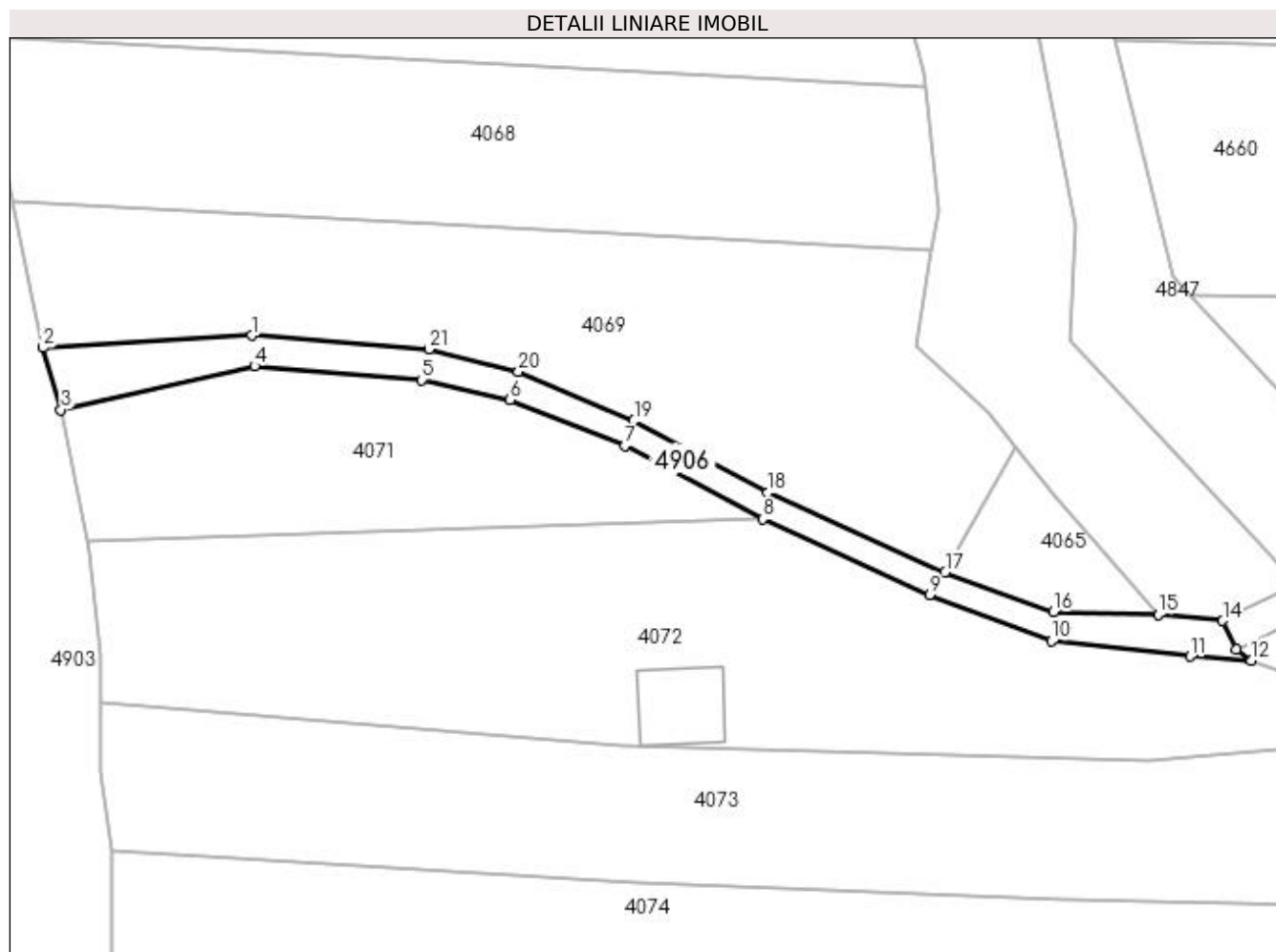
Inscrieri privind dezmembramintele dreptului de proprietate, drepturi reale de garanție și sarcini	Referințe
NU SUNT	

Anexa Nr. 1 La Partea I

Teren

Nr cadastral	Suprafața (mp)*	Observații / Referințe
	574	

* Suprafața este determinată în planul de proiecție Stereo 70.



Date referitoare la teren

Crt	Categorie folosință	Intravilan	Suprafața (mp)	Tarla	Parcelă	Nr. topo	Observații / Referințe
1	drum	NU	574	31	De473	-	

Lungime Segmente

1) Valorile lungimilor segmentelor sunt obținute din proiecție în plan.

Punct început	X / Y	Punct sfârșit	X / Y	Lungime segment (** (m)
1	510.089,642 418.103,467	2	510.064,667 418.102,013	25.017
3	510.066,82 418.094,553	4	510.089,989 418.099,788	23.753
5	510.109,997 418.098,132	6	510.120,633 418.095,724	10.905
7	510.134,367 418.090,247	8	510.150,884 418.081,456	18.711
9	510.170,947 418.072,407	10	510.185,53 418.066,855	15.604

Punct început	X / Y	Punct sfârșit	X / Y	Lungime segment (** (m)
2	510.064,667 418.102,013	3	510.066,82 418.094,553	7.764
4	510.089,989 418.099,788	5	510.109,997 418.098,132	20.076
6	510.120,633 418.095,724	7	510.134,367 418.090,247	14.786
8	510.150,884 418.081,456	9	510.170,947 418.072,407	22.009
10	510.185,53 418.066,855	11	510.202,129 418.065,022	16.7

Punct început	X / Y	Punct sfârșit	X / Y	Lungime segment (** (m)
11	510.202,129 418.065,022	12	510.209,444 418.064,521	7.332
13	510.207,673 418.065,897	14	510.206,038 418.069,277	3.755
15	510.198,303 418.070,04	16	510.185,776 418.070,33	12.53
17	510.172,772 418.075,075	18	510.151,52 418.084,604	23.291
19	510.135,466 418.093,22	20	510.121,636 418.099,118	15.035
21	510.110,895 418.101,79	1	510.089,642 418.103,467	21.319

Punct început	X / Y	Punct sfârșit	X / Y	Lungime segment (** (m)
12	510.209,444 418.064,521	13	510.207,673 418.065,897	2.243
14	510.206,038 418.069,277	15	510.198,303 418.070,04	7.773
16	510.185,776 418.070,33	17	510.172,772 418.075,075	13.843
18	510.151,52 418.084,604	19	510.135,466 418.093,22	18.22
20	510.121,636 418.099,118	21	510.110,895 418.101,79	11.068

** Lungimile segmentelor sunt determinate în planul de proiecție Stereo 70 și sunt rotunjite la 1 milimetru.

*** Distanța dintre puncte este formată din segmente cumulate ce sunt mai mici decât valoarea 1 milimetru.

**DATE DESPRE IMOBILUL NR. 4907**

Oficiul de Cadastru și Publicitate Imobiliară ARGES
Biroul de Cadastru și Publicitate Imobiliară Campulung

A. Partea I. Descrierea imobilului

TEREN Extravilan

Adresa: Jud. Arges

Nr. Crt	Nr cadastral Nr. topografic	Suprafața* (mp)	Observații / Referințe
A1		Din acte: 41.600 Masurata: 39.456	Sector cadastral:0 Teren neimprejmuit;

Construcții

Crt	Nr cadastral Nr. topografic	Adresa	Observații / Referințe
A1.1		Jud. Arges	Nr. niveluri:1; S. construita la sol:37 mp; S. construita desfasurata:37 mp; Podet

B. Partea II. Proprietari și acte

Inscrieri privitoare la dreptul de proprietate și alte drepturi reale		Referințe
/		
Act Normativ nr. 1705, din 29/11/2006 emis de GUVERNUL ROMÂNIEI (Legea apelor 107/1996 emisă de Parlament; Legea 213/17.11.1998 emisă de Parlament);		
B1	Intabulare, drept de PROPRIETATE, dobandit prin Lege, cota actuala 1/1, cota initiala 1/1 1) STATUL ROMÂN- DOMENIUL PUBLIC , CIF:999999999999, lipsă CUI	A1
Act Normativ nr. 1176, din 29/09/2005 emis de GUVERNUL ROMÂNIEI (Ordonanța de Urgență nr. 107/05.09.2002 emisă de Guvern);		
B2	Intabulare, drept de ADMINISTRARE, dobandit prin Lege, cota actuala 1/1, cota initiala 1/1 1) ADMINISTRATIA NATIONALA "APELE ROMÂNE" - ADMINISTRATIA BAZINALA DE APA ARGES - VEDEA , CIF:11751186	A1
Act Normativ nr. 7, din 13/03/1996 emis de PARLAMENT (art. 13 alin. 15);		
B3	Inscrierea provizorie, drept de PROPRIETATE, dobandit prin Lege, cota actuala 1/1, cota initiala 1/1 1) COMUNA VALEA MARE PRAVĂȚ , CIF:5010196	A1.1

C. Partea III. SARCINI .

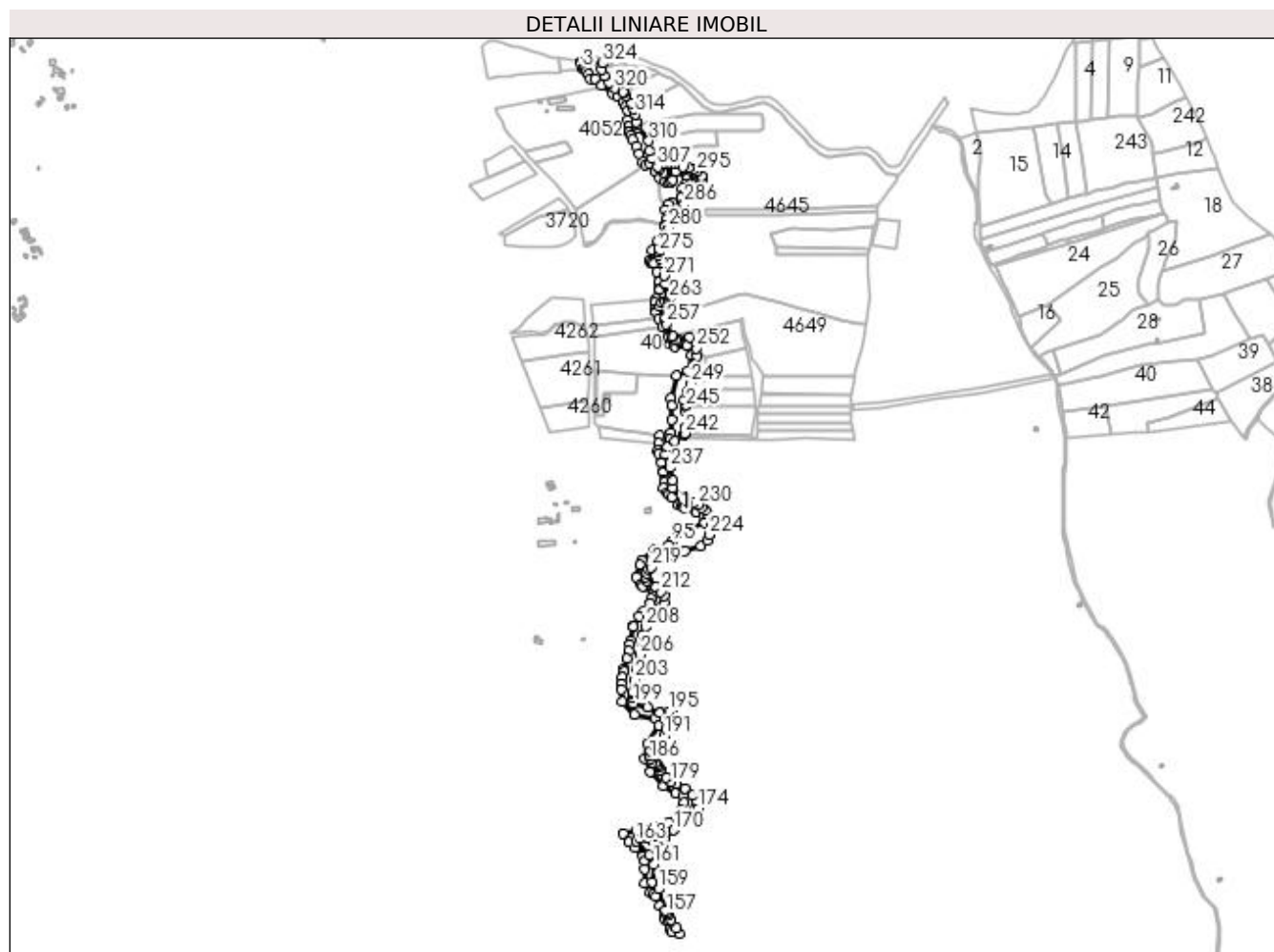
Inscrieri privind dezmembramintele dreptului de proprietate, drepturi reale de garanție și sarcini	Referințe
NU SUNT	

Anexa Nr. 1 La Partea I

Teren

Nr cadastral	Suprafața (mp)*	Observații / Referințe
	Din acte: 41.600 Masurata: 39.456	

* Suprafața este determinată în planul de proiecție Stereo 70.



Date referitoare la teren

Crt	Categorie folosință	Intravilan	Suprafața (mp)	Tarla	Parcelă	Nr. topo	Observații / Referințe
1	ape curgătoare	NU	39.456	-	-	-	Râul Argeșel

Date referitoare la construcții

Crt	Număr	Destinație construcție	Supraf. (mp)	Situație juridică	Observații / Referințe
A1.1		construcții industriale și edilitare	37	Cu acte	Nr. niveluri:1; S. construita la sol:37 mp; S. construita desfasurata:37 mp; Podeț

Lungime Segmente

1) Valorile lungimilor segmentelor sunt obținute din proiecție în plan.

Punct început	X / Y	Punct sfârșit	X / Y	Lungime segment	Punct început	X / Y	Punct sfârșit	X / Y	Lungime segment	Punct început	X / Y	Punct sfârșit	X / Y	Lungime segment
1	510.009,963 418.930,161	2	510.010,321 418.926,473	3.705	2	510.010,321 418.926,473	3	510.012,721 418.918,704	8.131	3	510.012,721 418.918,704	4	510.017,422 418.915,885	5.481
4	510.017,422 418.915,885	5	510.021,348 418.912,676	5.071	5	510.021,348 418.912,676	6	510.025,157 418.906,861	6.951	6	510.025,157 418.906,861	7	510.028,753 418.897,404	10.118
7	510.028,753 418.897,404	8	510.036,969 418.898,161	8.251	8	510.036,969 418.898,161	9	510.049,132 418.885,102	17.846	9	510.049,132 418.885,102	10	510.071,49 418.868,611	27.782

Punct început	X / Y	Punct sfârșit	X / Y	Lungime segment	Punct început	X / Y	Punct sfârșit	X / Y	Lungime segment	Punct început	X / Y	Punct sfârșit	X / Y	Lungime segment
10	510.071,49 418.868,611	11	510.080,882 418.863,415	10.734	11	510.080,882 418.863,415	12	510.092,317 418.851,876	16.245	12	510.092,317 418.851,876	13	510.097,37 418.844,459	8.975
13	510.097,37 418.844,459	14	510.100,212 418.835,34	9.552	14	510.100,212 418.835,34	15	510.100,508 418.817,202	18.14	15	510.100,508 418.817,202	16	510.103,49 418.805,127	12.438
16	510.103,49 418.805,127	17	510.106,978 418.795,743	10.011	17	510.106,978 418.795,743	18	510.102,578 418.793,682	4.859	18	510.102,578 418.793,682	19	510.105,756 418.788,089	6.433
19	510.105,756 418.788,089	20	510.109,419 418.780,087	8.801	20	510.109,419 418.780,087	21	510.116,577 418.767,733	14.278	21	510.116,577 418.767,733	22	510.122,724 418.752,455	16.468
22	510.122,724 418.752,455	23	510.129,352 418.736,753	17.044	23	510.129,352 418.736,753	24	510.134,667 418.730,155	8.472	24	510.134,667 418.730,155	25	510.143,437 418.733,994	9.573
25	510.143,437 418.733,994	26	510.153,674 418.717,288	19.593	26	510.153,674 418.717,288	27	510.163,49 418.705,781	15.125	27	510.163,49 418.705,781	28	510.173,351 418.698,243	12.412
28	510.173,351 418.698,243	29	510.180,752 418.696,615	7.578	29	510.180,752 418.696,615	30	510.184,823 418.697,002	4.089	30	510.184,823 418.697,002	31	510.188,38 418.701,268	5.554
31	510.188,38 418.701,268	32	510.193,709 418.718,509	18.046	32	510.193,709 418.718,509	33	510.211,968 418.713,721	18.876	33	510.211,968 418.713,721	34	510.215,281 418.708,2	6.439
34	510.215,281 418.708,2	35	510.215,859 418.702,531	5.698	35	510.215,859 418.702,531	36	510.211,218 418.691,601	11.875	36	510.211,218 418.691,601	37	510.206,588 418.685,893	7.35
37	510.206,588 418.685,893	38	510.206,486 418.671,279	14.614	38	510.206,486 418.671,279	39	510.204,117 418.667,369	4.572	39	510.204,117 418.667,369	40	510.186,751 418.658,316	19.584
40	510.186,751 418.658,316	41	510.179,095 418.653,401	9.098	41	510.179,095 418.653,401	42	510.173,37 418.642,496	12.316	42	510.173,37 418.642,496	43	510.179,186 418.632,017	11.985
43	510.179,186 418.632,017	44	510.175,02 418.624,892	8.254	44	510.175,02 418.624,892	45	510.174,153 418.614,831	10.098	45	510.174,153 418.614,831	46	510.172,889 418.612,11	3.0
46	510.172,889 418.612,11	47	510.159,28 418.582,802	32.314	47	510.159,28 418.582,802	48	510.147,992 418.564,245	21.721	48	510.147,992 418.564,245	49	510.143,285 418.545,273	19.547
49	510.143,285 418.545,273	50	510.146,354 418.539,564	6.482	50	510.146,354 418.539,564	51	510.151,713 418.539,152	5.375	51	510.151,713 418.539,152	52	510.156,627 418.522,295	17.559
52	510.156,627 418.522,295	53	510.161,694 418.503,203	19.753	53	510.161,694 418.503,203	54	510.162,843 418.490,08	13.173	54	510.162,843 418.490,08	55	510.162,724 418.488,374	1.71
55	510.162,724 418.488,374	56	510.155,892 418.471,202	18.481	56	510.155,892 418.471,202	57	510.152,818 418.463,474	8.317	57	510.152,818 418.463,474	58	510.153,454 418.449,441	14.047
58	510.153,454 418.449,441	59	510.156,259 418.444,185	5.958	59	510.156,259 418.444,185	60	510.161,075 418.432,703	12.451	60	510.161,075 418.432,703	61	510.167,993 418.416,212	17.883
61	510.167,993 418.416,212	62	510.180,736 418.396,063	23.84	62	510.180,736 418.396,063	63	510.191,279 418.376,607	22.129	63	510.191,279 418.376,607	64	510.215,543 418.379,916	24.489
64	510.215,543 418.379,916	65	510.225,292 418.360,432	21.787	65	510.225,292 418.360,432	66	510.216,69 418.330,632	31.017	66	510.216,69 418.330,632	67	510.194,694 418.321,658	23.756
67	510.194,694 418.321,658	68	510.184,32 418.276,547	46.288	68	510.184,32 418.276,547	69	510.186,851 418.263,101	13.682	69	510.186,851 418.263,101	70	510.185,697 418.234,99	28.135
70	510.185,697 418.234,99	71	510.184,498 418.209,884	25.135	71	510.184,498 418.209,884	72	510.181,958 418.197,902	12.248	72	510.181,958 418.197,902	73	510.163,341 418.203,932	19.569
73	510.163,341 418.203,932	74	510.160,792 418.190,837	13.341	74	510.160,792 418.190,837	75	510.158,643 418.175,357	15.628	75	510.158,643 418.175,357	76	510.160,164 418.170,092	5.48
76	510.160,164 418.170,092	77	510.165,578 418.151,354	19.504	77	510.165,578 418.151,354	78	510.170,291 418.135,041	16.98	78	510.170,291 418.135,041	79	510.170,471 418.133,195	1.855
79	510.170,471 418.133,195	80	510.171,915 418.118,353	14.912	80	510.171,915 418.118,353	81	510.171,149 418.113,565	4.849	81	510.171,149 418.113,565	82	510.169,345 418.102,288	11.42
82	510.169,345 418.102,288	83	510.178,046 418.094,136	11.923	83	510.178,046 418.094,136	84	510.181,278 418.090,138	5.141	84	510.181,278 418.090,138	85	510.185,99 418.084,309	7.495
85	510.185,99 418.084,309	86	510.198,303 418.070,04	18.847	86	510.198,303 418.070,04	87	510.206,038 418.069,277	7.773	87	510.206,038 418.069,277	88	510.207,673 418.065,897	3.755
88	510.207,673 418.065,897	89	510.209,444 418.064,521	2.243	89	510.209,444 418.064,521	90	510.234,534 418.055,632	26.618	90	510.234,534 418.055,632	91	510.247,962 418.050,509	14.372
91	510.247,962 418.050,509	92	510.250,512 418.034,579	16.133	92	510.250,512 418.034,579	93	510.207,806 418.019,813	45.187	93	510.207,806 418.019,813	94	510.197,579 418.014,523	11.514
94	510.197,579 418.014,523	95	510.185,769 417.998,592	19.831	95	510.185,769 417.998,592	96	510.181,131 417.990,923	8.962	96	510.181,131 417.990,923	97	510.153,768 417.982,58	28.607
97	510.153,768 417.982,58	98	510.151,987 417.981,131	2.296	98	510.151,987 417.981,131	99	510.128,167 417.961,76	30.702	99	510.128,167 417.961,76	100	510.125,306 417.953,421	8.816
100	510.125,306 417.953,421	101	510.117,259 417.929,967	24.796	101	510.117,259 417.929,967	102	510.126,974 417.915,606	17.338	102	510.126,974 417.915,606	103	510.129,756 417.911,493	4.966
103	510.129,756 417.911,493	104	510.149,361 417.897,296	24.206	104	510.149,361 417.897,296	105	510.146,871 417.888,386	9.251	105	510.146,871 417.888,386	106	510.144,104 417.878,486	10.279
106	510.144,104 417.878,486	107	510.129,724 417.862,338	21.623	107	510.129,724 417.862,338	108	510.122,242 417.853,936	11.251	108	510.122,242 417.853,936	109	510.112,367 417.834,394	21.895

Punct început	X / Y	Punct sfârșit	X / Y	Lungime segment	Punct început	X / Y	Punct sfârșit	X / Y	Lungime segment	Punct început	X / Y	Punct sfârșit	X / Y	Lungime segment
109	510.112,367 417.834,394	110	510.112,043 417.833,752	0.719	110	510.112,043 417.833,752	111	510.106,279 417.805,761	28.578	111	510.106,279 417.805,761	112	510.104,994 417.799,521	6.371
112	510.104,994 417.799,521	113	510.102,026 417.786,023	13.82	113	510.102,026 417.786,023	114	510.098,637 417.770,611	15.78	114	510.098,637 417.770,611	115	510.094,223 417.750,536	20.555
115	510.094,223 417.750,536	116	510.093,412 417.746,846	3.778	116	510.093,412 417.746,846	117	510.090,786 417.734,2	12.916	117	510.090,786 417.734,2	118	510.088,148 417.721,498	12.973
118	510.088,148 417.721,498	119	510.088,916 417.710,865	10.661	119	510.088,916 417.710,865	120	510.090,647 417.686,888	24.039	120	510.090,647 417.686,888	121	510.114,373 417.662,839	33.783
121	510.114,373 417.662,839	122	510.154,15 417.654,986	40.545	122	510.154,15 417.654,986	123	510.161,517 417.640,426	16.318	123	510.161,517 417.640,426	124	510.139,138 417.605,413	41.554
124	510.139,138 417.605,413	125	510.132,861 417.576,162	29.917	125	510.132,861 417.576,162	126	510.144,994 417.551,906	27.121	126	510.144,994 417.551,906	127	510.169,242 417.523,9	37.045
127	510.169,242 417.523,9	128	510.194,066 417.509,466	28.715	128	510.194,066 417.509,466	129	510.208,304 417.504,722	15.008	129	510.208,304 417.504,722	130	510.210,987 417.490,905	14.075
130	510.210,987 417.490,905	131	510.205,368 417.476,295	15.653	131	510.205,368 417.476,295	132	510.195,462 417.466,902	13.651	132	510.195,462 417.466,902	133	510.180,73 417.452,941	20.296
133	510.180,73 417.452,941	134	510.163,966 417.446,848	17.837	134	510.163,966 417.446,848	135	510.140,344 417.437,202	25.516	135	510.140,344 417.437,202	136	510.116,476 417.436,579	23.876
136	510.116,476 417.436,579	137	510.092,34 417.430,918	24.791	137	510.092,34 417.430,918	138	510.102,901 417.413,793	20.12	138	510.102,901 417.413,793	139	510.114,613 417.402,932	15.973
139	510.114,613 417.402,932	140	510.129,406 417.387,101	21.667	140	510.129,406 417.387,101	141	510.133,783 417.377,836	10.247	141	510.133,783 417.377,836	142	510.133,783 417.361,88	15.956
142	510.133,783 417.361,88	143	510.134,034 417.334,838	27.043	143	510.134,034 417.334,838	144	510.144,465 417.316,878	20.769	144	510.144,465 417.316,878	145	510.149,194 417.313,202	5.99
145	510.149,194 417.313,202	146	510.154,958 417.308,722	7.3	146	510.154,958 417.308,722	147	510.162,671 417.290,364	19.912	147	510.162,671 417.290,364	148	510.171,986 417.268,195	24.046
148	510.171,986 417.268,195	149	510.174,087 417.263,194	5.424	149	510.174,087 417.263,194	150	510.178,617 417.261,988	4.688	150	510.178,617 417.261,988	151	510.183,258 417.245,483	17.145
151	510.183,258 417.245,483	152	510.186,001 417.240,026	6.108	152	510.186,001 417.240,026	153	510.201,003 417.236,963	15.311	153	510.201,003 417.236,963	154	510.195,68 417.247,993	12.247
154	510.195,68 417.247,993	155	510.185,461 417.263,032	18.182	155	510.185,461 417.263,032	156	510.181,891 417.275,319	12.795	156	510.181,891 417.275,319	157	510.177,84 417.276,314	4.171
157	510.177,84 417.276,314	158	510.174,141 417.281,292	6.202	158	510.174,141 417.281,292	159	510.160,342 417.323,029	43.959	159	510.160,342 417.323,029	160	510.148,351 417.337,172	18.542
160	510.148,351 417.337,172	161	510.151,172 417.371,346	34.29	161	510.151,172 417.371,346	162	510.142,067 417.389,096	19.949	162	510.142,067 417.389,096	163	510.116,593 417.415,732	36.856
163	510.116,593 417.415,732	164	510.124,184 417.421,342	9.439	164	510.124,184 417.421,342	165	510.139,033 417.423,783	15.048	165	510.139,033 417.423,783	166	510.151,826 417.414,998	15.519
166	510.151,826 417.414,998	167	510.161,351 417.415,268	9.529	167	510.161,351 417.415,268	168	510.164,598 417.417,66	4.033	168	510.164,598 417.417,66	169	510.172,564 417.419,442	8.163
169	510.172,564 417.419,442	170	510.189,24 417.437,499	24.579	170	510.189,24 417.437,499	171	510.205,733 417.453,319	22.854	171	510.205,733 417.453,319	172	510.222,016 417.468,639	22.357
172	510.222,016 417.468,639	173	510.229,403 417.478,738	12.512	173	510.229,403 417.478,738	174	510.236,676 417.480,8	7.56	174	510.236,676 417.480,8	175	510.234,13 417.495,219	14.642
175	510.234,13 417.495,219	176	510.226,084 417.505,664	13.185	176	510.226,084 417.505,664	177	510.212,019 417.518,551	19.076	177	510.212,019 417.518,551	178	510.196,047 417.527,962	18.538
178	510.196,047 417.527,962	179	510.185,047 417.531,152	11.453	179	510.185,047 417.531,152	180	510.174,685 417.539,398	13.243	180	510.174,685 417.539,398	181	510.163,719 417.554,838	18.938
181	510.163,719 417.554,838	182	510.161,501 417.560,192	5.795	182	510.161,501 417.560,192	183	510.159,782 417.564,044	4.218	183	510.159,782 417.564,044	184	510.154,033 417.566,843	6.394
184	510.154,033 417.566,843	185	510.148,176 417.569,853	6.585	185	510.148,176 417.569,853	186	510.144,92 417.575,943	6.906	186	510.144,92 417.575,943	187	510.143,481 417.581,261	5.509
187	510.143,481 417.581,261	188	510.144,324 417.591,455	10.229	188	510.144,324 417.591,455	189	510.153,68 417.600,205	12.81	189	510.153,68 417.600,205	190	510.169,09 417.605,957	16.449
190	510.169,09 417.605,957	191	510.172,199 417.621,739	16.085	191	510.172,199 417.621,739	192	510.174,721 417.634,541	13.048	192	510.174,721 417.634,541	193	510.181,465 417.647,891	14.957
193	510.181,465 417.647,891	194	510.187,211 417.664,581	17.651	194	510.187,211 417.664,581	195	510.181,07 417.668,178	7.117	195	510.181,07 417.668,178	196	510.164,696 417.665,439	16.602
196	510.164,696 417.665,439	197	510.163,455 417.665,589	1.25	197	510.163,455 417.665,589	198	510.139,634 417.676,031	26.009	198	510.139,634 417.676,031	199	510.112,502 417.684,413	28.397
199	510.112,502 417.684,413	200	510.109,627 417.694,396	10.389	200	510.109,627 417.694,396	201	510.110,261 417.704,786	10.409	201	510.110,261 417.704,786	202	510.110,555 417.706,53	1.769
202	510.110,555 417.706,53	203	510.114,547 417.730,243	24.047	203	510.114,547 417.730,243	204	510.117,657 417.751,224	21.21	204	510.117,657 417.751,224	205	510.119,126 417.761,132	10.016
205	510.119,126 417.761,132	206	510.124,892 417.779,11	18.88	206	510.124,892 417.779,11	207	510.128,736 417.816,699	37.785	207	510.128,736 417.816,699	208	510.134,672 417.832,718	17.083

Punct început	X / Y	Punct sfârșit	X / Y	Lungime segment	Punct început	X / Y	Punct sfârșit	X / Y	Lungime segment	Punct început	X / Y	Punct sfârșit	X / Y	Lungime segment
208	510.134,672 417.832,718	209	510.162,342 417.869,504	46.031	209	510.162,342 417.869,504	210	510.172,774 417.881,313	15.757	210	510.172,774 417.881,313	211	510.171,266 417.892,745	11.531
211	510.171,266 417.892,745	212	510.165,484 417.901,036	10.108	212	510.165,484 417.901,036	213	510.154,046 417.912,217	15.995	213	510.154,046 417.912,217	214	510.140,21 417.919,897	15.825
214	510.140,21 417.919,897	215	510.137,409 417.921,64	3.299	215	510.137,409 417.921,64	216	510.135,897 417.929,975	8.471	216	510.135,897 417.929,975	217	510.138,116 417.937,582	7.924
217	510.138,116 417.937,582	218	510.141,351 417.944,364	7.514	218	510.141,351 417.944,364	219	510.146,146 417.948,695	6.461	219	510.146,146 417.948,695	220	510.188,463 417.973,778	49.192
220	510.188,463 417.973,778	221	510.211,327 417.981,298	24.069	221	510.211,327 417.981,298	222	510.243,223 417.989,856	33.024	222	510.243,223 417.989,856	223	510.255,03 418.001,411	16.52
223	510.255,03 418.001,411	224	510.259,184 418.012,134	11.499	224	510.259,184 418.012,134	225	510.262,876 418.027,817	16.112	225	510.262,876 418.027,817	226	510.262,052 418.035,757	7.983
226	510.262,052 418.035,757	227	510.256,109 418.052,451	17.72	227	510.256,109 418.052,451	228	510.251,241 418.059,084	8.228	228	510.251,241 418.059,084	229	510.245,155 418.064,595	8.21
229	510.245,155 418.064,595	230	510.237,168 418.070,582	9.982	230	510.237,168 418.070,582	231	510.228,895 418.073,812	8.881	231	510.228,895 418.073,812	232	510.216,587 418.070,207	12.825
232	510.216,587 418.070,207	233	510.214,952 418.073,587	3.755	233	510.214,952 418.073,587	234	510.210,219 418.078,738	6.995	234	510.210,219 418.078,738	235	510.187,802 418.102,929	32.981
235	510.187,802 418.102,929	236	510.188,321 418.116,512	13.593	236	510.188,321 418.116,512	237	510.183,43 418.141,994	25.947	237	510.183,43 418.141,994	238	510.173,54 418.167,596	27.446
238	510.173,54 418.167,596	239	510.178,166 418.182,083	15.208	239	510.178,166 418.182,083	240	510.192,559 418.193,59	18.427	240	510.192,559 418.193,59	241	510.210,836 418.205,96	22.07
241	510.210,836 418.205,96	242	510.211,277 418.209,076	3.147	242	510.211,277 418.209,076	243	510.212,966 418.220,994	12.037	243	510.212,966 418.220,994	244	510.213,588 418.249,372	28.385
244	510.213,588 418.249,372	245	510.213,998 418.260,195	10.831	245	510.213,998 418.260,195	246	510.214,072 418.264,454	4.26	246	510.214,072 418.264,454	247	510.209,836 418.272,912	9.459
247	510.209,836 418.272,912	248	510.214,692 418.288,744	16.56	248	510.214,692 418.288,744	249	510.222,738 418.305,342	18.445	249	510.222,738 418.305,342	250	510.234,938 418.336,041	33.034
250	510.234,938 418.336,041	251	510.236,455 418.359,257	23.266	251	510.236,455 418.359,257	252	510.234,51 418.374,093	14.963	252	510.234,51 418.374,093	253	510.232,886 418.388,083	14.084
253	510.232,886 418.388,083	254	510.220,528 418.396,177	14.773	254	510.220,528 418.396,177	255	510.194,152 418.389,968	27.097	255	510.194,152 418.389,968	256	510.187,838 418.397,485	9.817
256	510.187,838 418.397,485	257	510.176,425 418.421,39	26.49	257	510.176,425 418.421,39	258	510.173,533 418.434,265	13.196	258	510.173,533 418.434,265	259	510.162,868 418.456,11	24.309
259	510.162,868 418.456,11	260	510.167,236 418.463,169	8.301	260	510.167,236 418.463,169	261	510.174,087 418.464,199	6.928	261	510.174,087 418.464,199	262	510.179,854 418.466,294	6.136
262	510.179,854 418.466,294	263	510.181,787 418.469,409	3.666	263	510.181,787 418.469,409	264	510.182,054 418.473,583	4.183	264	510.182,054 418.473,583	265	510.182,729 418.478,684	5.145
265	510.182,729 418.478,684	266	510.183,034 418.482,033	3.363	266	510.183,034 418.482,033	267	510.182,653 418.485,457	3.445	267	510.182,653 418.485,457	268	510.180,673 418.490,403	5.328
268	510.180,673 418.490,403	269	510.177,095 418.496,338	6.93	269	510.177,095 418.496,338	270	510.174,163 418.500,328	4.951	270	510.174,163 418.500,328	271	510.172,354 418.514,92	14.704
271	510.172,354 418.514,92	272	510.167,452 418.541,164	26.698	272	510.167,452 418.541,164	273	510.164,04 418.547,661	7.338	273	510.164,04 418.547,661	274	510.161,707 418.554,093	6.842
274	510.161,707 418.554,093	275	510.160,929 418.560,525	6.479	275	510.160,929 418.560,525	276	510.162,501 418.566,302	5.987	276	510.162,501 418.566,302	277	510.169,845 418.578,936	14.613
277	510.169,845 418.578,936	278	510.174,366 418.581,27	5.088	278	510.174,366 418.581,27	279	510.180,388 418.598,231	17.998	279	510.180,388 418.598,231	280	510.180,453 418.607,078	8.847
280	510.180,453 418.607,078	281	510.186,488 418.620,37	14.598	281	510.186,488 418.620,37	282	510.186,596 418.630,887	10.518	282	510.186,596 418.630,887	283	510.192,738 418.636,421	8.267
283	510.192,738 418.636,421	284	510.197,267 418.638,553	5.006	284	510.197,267 418.638,553	285	510.208,145 418.643,703	12.036	285	510.208,145 418.643,703	286	510.210,756 418.654,965	11.561
286	510.210,756 418.654,965	287	510.221,276 418.690,935	37.477	287	510.221,276 418.690,935	288	510.222,948 418.693,383	2.965	288	510.222,948 418.693,383	289	510.226,812 418.696,18	4.77
289	510.226,812 418.696,18	290	510.232,447 418.696,57	5.648	290	510.232,447 418.696,57	291	510.235,772 418.696,807	3.333	291	510.235,772 418.696,807	292	510.241,908 418.695,809	6.217
292	510.241,908 418.695,809	293	510.244,941 418.700,742	5.791	293	510.244,941 418.700,742	294	510.244,749 418.707,942	7.203	294	510.244,749 418.707,942	295	510.236,305 418.717,985	13.121
295	510.236,305 418.717,985	296	510.229,815 418.722,72	8.034	296	510.229,815 418.722,72	297	510.219,465 418.725,528	10.724	297	510.219,465 418.725,528	298	510.208,51 418.726,66	11.013
298	510.208,51 418.726,66	299	510.192,495 418.731,837	16.831	299	510.192,495 418.731,837	300	510.183,249 418.731,665	9.248	300	510.183,249 418.731,665	301	510.176,979 418.727,742	7.396
301	510.176,979 418.727,742	302	510.175,175 418.717,851	10.054	302	510.175,175 418.717,851	303	510.173,633 418.715,826	2.545	303	510.173,633 418.715,826	304	510.172,022 418.714,681	1.976
304	510.172,022 418.714,681	305	510.169,311 418.715,188	2.758	305	510.169,311 418.715,188	306	510.162,37 418.723,417	10.765	306	510.162,37 418.723,417	307	510.158,506 418.727,262	5.451

Punct început	X / Y	Punct sfârșit	X / Y	Lungime segment	Punct început	X / Y	Punct sfârșit	X / Y	Lungime segment	Punct început	X / Y	Punct sfârșit	X / Y	Lungime segment
307	510.158,506 418.727,262	308	510.148,01 418.742,641	18.619	308	510.148,01 418.742,641	309	510.141,924 418.757,694	16.237	309	510.141,924 418.757,694	310	510.141,866 418.777,529	19.835
310	510.141,866 418.777,529	311	510.119,479 418.802,886	33.825	311	510.119,479 418.802,886	312	510.119,475 418.808,066	5.18	312	510.119,475 418.808,066	313	510.116,413 418.814,297	6.943
313	510.116,413 418.814,297	314	510.116,307 418.829,133	14.836	314	510.116,307 418.829,133	315	510.112,475 418.839,059	10.64	315	510.112,475 418.839,059	316	510.107,805 418.851,156	12.967
316	510.107,805 418.851,156	317	510.097,631 418.865,788	17.821	317	510.097,631 418.865,788	318	510.093,005 418.869,959	6.229	318	510.093,005 418.869,959	319	510.091,094 418.871,682	2.573
319	510.091,094 418.871,682	320	510.074,633 418.879,031	18.027	320	510.074,633 418.879,031	321	510.065,147 418.889,998	14.5	321	510.065,147 418.889,998	322	510.054,995 418.904,095	17.372
322	510.054,995 418.904,095	323	510.049,397 418.916,763	13.85	323	510.049,397 418.916,763	324	510.051,023 418.928,189	11.541	324	510.051,023 418.928,189	1	510.009,963 418.930,161	41.107

** Lungimile segmentelor sunt determinate în planul de proiecție Stereo 70 și sunt rotunjite la 1 milimetru.

*** Distanța dintre puncte este formată din segmente cumulate ce sunt mai mici decât valoarea 1 milimetru.

**DATE DESPRE IMOBILUL NR. 4908**

Oficiul de Cadastru și Publicitate Imobiliară ARGES
Biroul de Cadastru și Publicitate Imobiliară Campulung

A. Partea I. Descrierea imobilului

TEREN Extravilan

Adresa: Jud. Arges

Nr. Crt	Nr cadastral Nr. topografic	Suprafața* (mp)	Observații / Referințe
A1		10.081	Sector cadastral:0 Teren neimprejmuit;

B. Partea II. Proprietari și acte

Inscrieri privitoare la dreptul de proprietate și alte drepturi reale	Referințe
/	
Act Normativ nr. 7, din 13/03/1996 emis de PARLAMENT (art. 13 alin. 15);	
B1	Inscrierea provizorie, drept de PROPRIETATE, dobandit prin Lege, cota actuala 1/1, cota initiala 1/1
	1) COMUNA VALEA MARE PRAVĂȚ, CIF:5010196

C. Partea III. SARCINI .

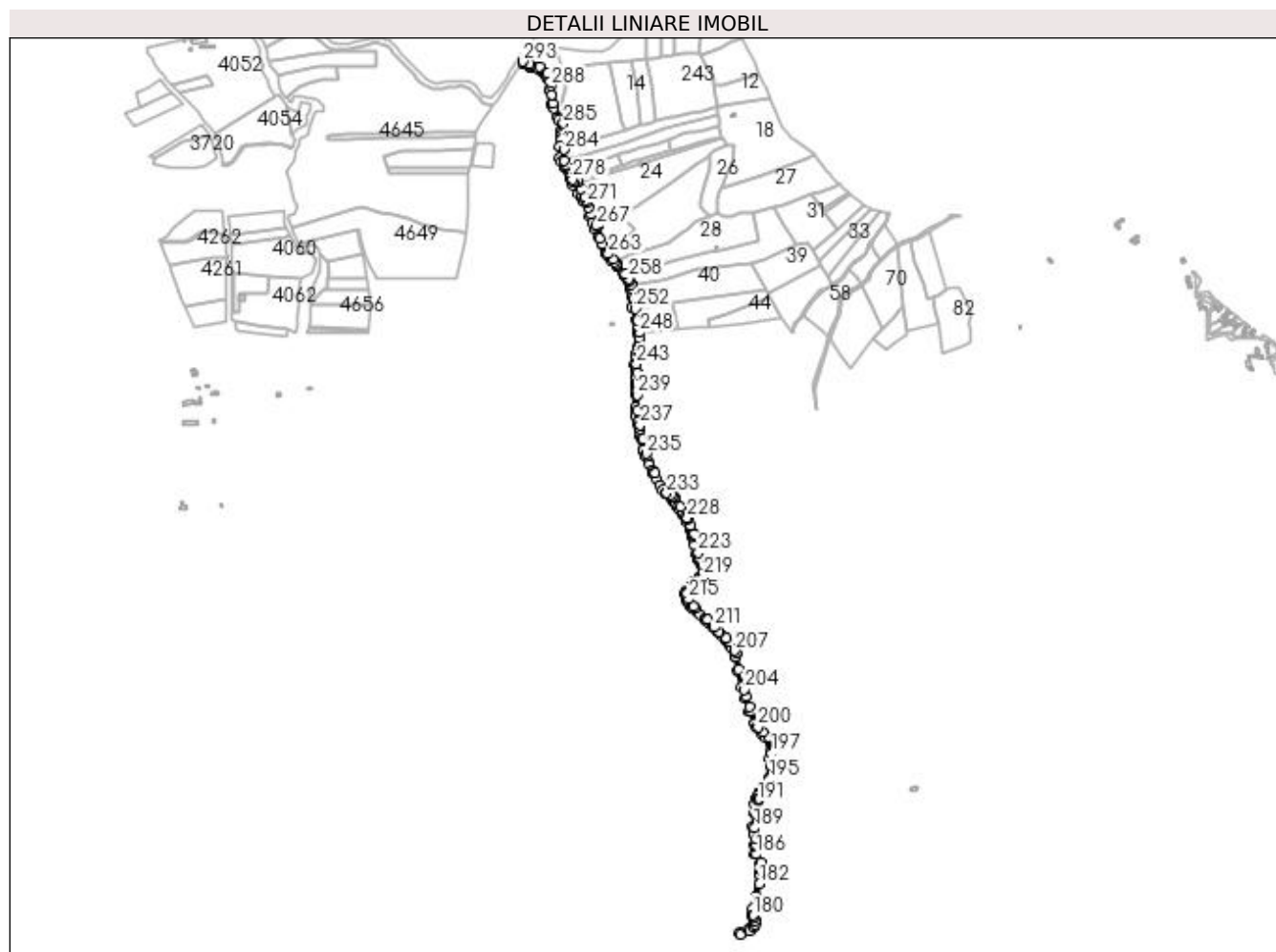
Inscrieri privind dezmembramintele dreptului de proprietate, drepturi reale de garanție și sarcini	Referințe
NU SUNT	

Anexa Nr. 1 La Partea I

Teren

Nr cadastral	Suprafața (mp)*	Observații / Referințe
	10.081	

* Suprafața este determinată în planul de proiecție Stereo 70.



Date referitoare la teren

Crt	Categorie folosință	Intra vilan	Suprafața (mp)	Tarla	Parcelă	Nr. topo	Observații / Referințe
1	drum	NU	10.081	30	De507	-	Imobil traversat de limita UAT VALEA MARE PRAVAT SI UAT STOENESTI

Lungime Segmente

1) Valorile lungimilor segmentelor sunt obținute din proiecție în plan.

Punct început	X / Y	Punct sfârșit	X / Y	Lungime segment	Punct început	X / Y	Punct sfârșit	X / Y	Lungime segment	Punct început	X / Y	Punct sfârșit	X / Y	Lungime segment
1	510.691,378 418.805,545	2	510.703,822 418.801,334	13.137	2	510.703,822 418.801,334	3	510.709,956 418.794,454	9.217	3	510.709,956 418.794,454	4	510.712,41 418.794,433	2.454
4	510.712,41 418.794,433	5	510.713,341 418.797,631	3.331	5	510.713,341 418.797,631	6	510.728,726 418.790,778	16.842	6	510.728,726 418.790,778	7	510.735,119 418.786,096	7.924
7	510.735,119 418.786,096	8	510.738,771 418.783,018	4.776	8	510.738,771 418.783,018	9	510.743,227 418.779,037	5.975	9	510.743,227 418.779,037	10	510.744,903 418.775,165	4.219
10	510.744,903 418.775,165	11	510.748,494 418.769,241	6.927	11	510.748,494 418.769,241	12	510.751,357 418.743,238	26.16	12	510.751,357 418.743,238	13	510.756,374 418.712,301	31.341
13	510.756,374 418.712,301	14	510.760,757 418.705,345	8.222	14	510.760,757 418.705,345	15	510.761,661 418.702,967	2.544	15	510.761,661 418.702,967	16	510.770,787 418.682,707	22.221

Punct început	X / Y	Punct sfârşit	X / Y	Lungime segment	Punct început	X / Y	Punct sfârşit	X / Y	Lungime segment	Punct început	X / Y	Punct sfârşit	X / Y	Lungime segment
16	510.770,787 418.682,707	17	510.773,308 418.676,063	7.106	17	510.773,308 418.676,063	18	510.778,674 418.655,201	21.54 1	18	510.778,674 418.655,201	19	510.779,466 418.648,892	6.359
19	510.779,466 418.648,892	20	510.779,79 418.642,47	6.43	20	510.779,79 418.642,47	21	510.779,79 418.632,652	9.818	21	510.779,79 418.632,652	22	510.779,236 418.616,585	16.07 7
22	510.779,236 418.616,585	23	510.774,61 418.617,11	4.656	23	510.774,61 418.617,11	24	510.775,19 418.591,577	25.54	24	510.775,19 418.591,577	25	510.779,195 418.583,447	9.063
25	510.779,195 418.583,447	26	510.785,886 418.569,646	15.33 7	26	510.785,886 418.569,646	27	510.797,737 418.544,112	28.15	27	510.797,737 418.544,112	28	510.805,102 418.530,417	15.55
28	510.805,102 418.530,417	29	510.817,728 418.510,333	23.72 3	29	510.817,728 418.510,333	30	510.823,271 418.501,668	10.28 6	30	510.823,271 418.501,668	31	510.827,203 418.494,226	8.417
31	510.827,203 418.494,226	32	510.842,853 418.460,335	37.33	32	510.842,853 418.460,335	33	510.849,146 418.445,541	16.07 7	33	510.849,146 418.445,541	34	510.855,667 418.430,21	16.66
34	510.855,667 418.430,21	35	510.863,801 418.412,221	19.74 2	35	510.863,801 418.412,221	36	510.871,62 418.395,729	18.25 2	36	510.871,62 418.395,729	37	510.878,087 418.381,743	15.40 9
37	510.878,087 418.381,743	38	510.880,184 418.376,804	5.366	38	510.880,184 418.376,804	39	510.883,697 418.369,568	8.044	39	510.883,697 418.369,568	40	510.890,532 418.360,06	11.71
40	510.890,532 418.360,06	41	510.902,949 418.347,959	17.33 8	41	510.902,949 418.347,959	42	510.919,28 418.330,555	23.86 6	42	510.919,28 418.330,555	43	510.923,496 418.325,013	6.963
43	510.923,496 418.325,013	44	510.925,13 418.323,286	2.377	44	510.925,13 418.323,286	45	510.929,963 418.315,091	9.514	45	510.929,963 418.315,091	46	510.933,82 418.304,288	11.47 1
46	510.933,82 418.304,288	47	510.935,87 418.294,213	10.28 1	47	510.935,87 418.294,213	48	510.936,65 418.279,592	14.64 2	48	510.936,65 418.279,592	49	510.938,064 418.254,946	24.68 7
49	510.938,064 418.254,946	50	510.947,062 418.225,322	30.96	50	510.947,062 418.225,322	51	510.949,438 418.200,388	25.04 7	51	510.949,438 418.200,388	52	510.949,815 418.197,123	3.287
52	510.949,815 418.197,123	53	510.950,894 418.163,684	33.45 6	53	510.950,894 418.163,684	54	510.948,324 418.149,802	14.11 8	54	510.948,324 418.149,802	55	510.946,957 418.141,134	8.775
55	510.946,957 418.141,134	56	510.944,685 418.126,737	14.57 5	56	510.944,685 418.126,737	57	510.945,352 418.111,425	15.32 7	57	510.945,352 418.111,425	58	510.946,007 418.096,395	15.04 4
58	510.946,007 418.096,395	59	510.946,607 418.082,621	13.78 7	59	510.946,607 418.082,621	60	510.946,589 418.080,62	2.001	60	510.946,589 418.080,62	61	510.946,446 418.065,069	15.55 2
61	510.946,446 418.065,069	62	510.946,397 418.059,751	5.318	62	510.946,397 418.059,751	63	510.945,944 418.029,155	30.59 9	63	510.945,944 418.029,155	64	510.945,73 418.014,669	14.48 8
64	510.945,73 418.014,669	65	510.946,52 418.011,243	3.516	65	510.946,52 418.011,243	66	510.950,204 417.995,258	16.40 4	66	510.950,204 417.995,258	67	510.951,778 417.988,433	7.004
67	510.951,778 417.988,433	68	510.953,658 417.979,663	8.969	68	510.953,658 417.979,663	69	510.956,66 417.965,664	14.31 7	69	510.956,66 417.965,664	70	510.958,142 417.958,748	7.073
70	510.958,142 417.958,748	71	510.963,347 417.934,471	24.82 9	71	510.963,347 417.934,471	72	510.963,749 417.932,598	1.916	72	510.963,749 417.932,598	73	510.968,853 417.921,522	12.19 5
73	510.968,853 417.921,522	74	510.969,674 417.919,672	2.024	74	510.969,674 417.919,672	75	510.975,344 417.906,898	13.97 6	75	510.975,344 417.906,898	76	510.977,966 417.900,806	6.632
76	510.977,966 417.900,806	77	510.984,012 417.887,151	14.93 4	77	510.984,012 417.887,151	78	510.986,798 417.880,773	6.96	78	510.986,798 417.880,773	79	510.994,33 417.867,119	15.59 4
79	510.994,33 417.867,119	80	511.001,002 417.855,022	13.81 5	80	511.001,002 417.855,022	81	511.007,62 417.843,026	13.7	81	511.007,62 417.843,026	82	511.012,445 417.834,513	9.785
82	511.012,445 417.834,513	83	511.024,01 417.827,629	13.45 9	83	511.024,01 417.827,629	84	511.027,46 417.824,633	4.569	84	511.027,46 417.824,633	85	511.027,808 417.824,33	0.461
85	511.027,808 417.824,33	86	511.030,841 417.819,905	5.365	86	511.030,841 417.819,905	87	511.032,666 417.817,242	3.228	87	511.032,666 417.817,242	88	511.035,279 417.813,386	4.658
88	511.035,279 417.813,386	89	511.040,837 417.805,183	9.909	89	511.040,837 417.805,183	90	511.044,877 417.799,221	7.202	90	511.044,877 417.799,221	91	511.051,477 417.789,48	11.76 6
91	511.051,477 417.789,48	92	511.057,059 417.781,242	9.951	92	511.057,059 417.781,242	93	511.060,087 417.776,774	5.397	93	511.060,087 417.776,774	94	511.062,456 417.770,948	6.289
94	511.062,456 417.770,948	95	511.068,718 417.755,553	16.62	95	511.068,718 417.755,553	96	511.071,629 417.748,396	7.726	96	511.071,629 417.748,396	97	511.073,584 417.743,591	5.187
97	511.073,584 417.743,591	98	511.073,608 417.743,481	0.113	98	511.073,608 417.743,481	99	511.074,706 417.738,589	5.014	99	511.074,706 417.738,589	100	511.076,887 417.728,87	9.961
100	511.076,887 417.728,87	101	511.077,97 417.724,043	4.947	101	511.077,97 417.724,043	102	511.079,048 417.719,236	4.926	102	511.079,048 417.719,236	103	511.083,323 417.700,184	19.52 6
103	511.083,323 417.700,184	104	511.085,438 417.690,756	9.662	104	511.085,438 417.690,756	105	511.086,32 417.686,825	4.029	105	511.086,32 417.686,825	106	511.088,513 417.683,27	4.177
106	511.088,513 417.683,27	107	511.094,214 417.674,025	10.86 1	107	511.094,214 417.674,025	108	511.099,837 417.664,907	10.71 2	108	511.099,837 417.664,907	109	511.102,848 417.660,024	5.737
109	511.102,848 417.660,024	110	511.104,236 417.657,773	2.645	110	511.104,236 417.657,773	111	511.101,771 417.655,87	3.114	111	511.101,771 417.655,87	112	511.098,478 417.653,476	4.071
112	511.098,478 417.653,476	113	511.094,869 417.650,391	4.748	113	511.094,869 417.650,391	114	511.089,474 417.646,725	6.523	114	511.089,474 417.646,725	115	511.077,146 417.638,348	14.90 5

Punct început	X / Y	Punct sfârșit	X / Y	Lungime segment	Punct început	X / Y	Punct sfârșit	X / Y	Lungime segment	Punct început	X / Y	Punct sfârșit	X / Y	Lungime segment
115	511.077,146 417.638,348	116	511.071,866 417.634,76	6.384	116	511.071,866 417.634,76	117	511.067,425 417.627,459	8.546	117	511.067,425 417.627,459	118	511.061,599 417.617,88	11.212
118	511.061,599 417.617,88	119	511.057,655 417.611,397	7.588	119	511.057,655 417.611,397	120	511.058,128 417.608,258	3.174	120	511.058,128 417.608,258	121	511.059,57 417.598,691	9.675
121	511.059,57 417.598,691	122	511.059,881 417.596,631	2.083	122	511.059,881 417.596,631	123	511.064,888 417.589,23	8.936	123	511.064,888 417.589,23	124	511.069,647 417.582,194	8.494
124	511.069,647 417.582,194	125	511.072,294 417.579,798	3.57	125	511.072,294 417.579,798	126	511.082,352 417.570,693	13.567	126	511.082,352 417.570,693	127	511.092,199 417.561,78	13.282
127	511.092,199 417.561,78	128	511.101,847 417.553,046	13.014	128	511.101,847 417.553,046	129	511.105,243 417.549,972	4.581	129	511.105,243 417.549,972	130	511.110,637 417.544,475	7.701
130	511.110,637 417.544,475	131	511.118,906 417.536,048	11.806	131	511.118,906 417.536,048	132	511.127,039 417.527,76	11.612	132	511.127,039 417.527,76	133	511.133,452 417.521,224	9.157
133	511.133,452 417.521,224	134	511.141,358 417.513,168	11.287	134	511.141,358 417.513,168	135	511.149,144 417.505,233	11.117	135	511.149,144 417.505,233	136	511.153,653 417.500,638	6.438
136	511.153,653 417.500,638	137	511.157,161 417.495,392	6.311	137	511.157,161 417.495,392	138	511.163,787 417.485,485	11.919	138	511.163,787 417.485,485	139	511.169,814 417.475,743	11.456
139	511.169,814 417.475,743	140	511.170,723 417.470,125	5.691	140	511.170,723 417.470,125	141	511.171,289 417.466,629	3.542	141	511.171,289 417.466,629	142	511.176,01 417.435,379	31.605
142	511.176,01 417.435,379	143	511.185,249 417.400,022	36.544	143	511.185,249 417.400,022	144	511.192,021 417.374,105	26.787	144	511.192,021 417.374,105	145	511.201,287 417.344,89	30.649
145	511.201,287 417.344,89	146	511.214,273 417.316,3	31.401	146	511.214,273 417.316,3	147	511.218,635 417.308,381	9.041	147	511.218,635 417.308,381	148	511.228,875 417.295,852	16.181
148	511.228,875 417.295,852	149	511.239,988 417.284,784	15.684	149	511.239,988 417.284,784	150	511.249,588 417.251,27	34.862	150	511.249,588 417.251,27	151	511.248,556 417.239,439	11.876
151	511.248,556 417.239,439	152	511.245,209 417.193,734	45.827	152	511.245,209 417.193,734	153	511.228,943 417.171,526	27.528	153	511.228,943 417.171,526	154	511.225,093 417.163,122	9.244
154	511.225,093 417.163,122	155	511.220,797 417.154,425	9.7	155	511.220,797 417.154,425	156	511.217,689 417.147,826	7.294	156	511.217,689 417.147,826	157	511.215,127 417.135,519	12.571
157	511.215,127 417.135,519	158	511.214,519 417.116,354	19.175	158	511.214,519 417.116,354	159	511.210,21 417.084,242	32.4	159	511.210,21 417.084,242	160	511.211,786 417.067,831	16.487
160	511.211,786 417.067,831	161	511.214,086 417.042,225	25.709	161	511.214,086 417.042,225	162	511.213,557 417.023,158	19.074	162	511.213,557 417.023,158	163	511.225,698 416.999,875	26.258
163	511.225,698 416.999,875	164	511.226,402 416.985,582	14.31	164	511.226,402 416.985,582	165	511.224,607 416.976,248	9.505	165	511.224,607 416.976,248	166	511.215,151 416.927,083	50.066
166	511.215,151 416.927,083	167	511.210,174 416.900,781	26.769	167	511.210,174 416.900,781	168	511.208,83 416.886,012	14.83	168	511.208,83 416.886,012	169	511.209,473 416.881,548	4.51
169	511.209,473 416.881,548	170	511.212,864 416.865,436	16.465	170	511.212,864 416.865,436	171	511.209,68 416.860,476	5.894	171	511.209,68 416.860,476	172	511.201,116 416.853,846	10.83
172	511.201,116 416.853,846	173	511.180,976 416.846,031	21.603	173	511.180,976 416.846,031	174	511.182,361 416.842,675	3.631	174	511.182,361 416.842,675	175	511.202,586 416.850,407	21.653
175	511.202,586 416.850,407	176	511.212,616 416.858,304	12.766	176	511.212,616 416.858,304	177	511.216,747 416.864,679	7.596	177	511.216,747 416.864,679	178	511.216,189 416.872,751	8.091
178	511.216,189 416.872,751	179	511.213,336 416.882,483	10.142	179	511.213,336 416.882,483	180	511.212,361 416.885,841	3.497	180	511.212,361 416.885,841	181	511.220,071 416.927,126	41.999
181	511.220,071 416.927,126	182	511.225,46 416.955,977	29.35	182	511.225,46 416.955,977	183	511.230,848 416.984,828	29.35	183	511.230,848 416.984,828	184	511.229,785 416.996,468	11.688
184	511.229,785 416.996,468	185	511.228,992 417.005,147	8.715	185	511.228,992 417.005,147	186	511.218,945 417.022,906	20.404	186	511.218,945 417.022,906	187	511.219,352 417.042,445	19.543
187	511.219,352 417.042,445	188	511.217,376 417.057,743	15.425	188	511.217,376 417.057,743	189	511.214,224 417.082,137	24.597	189	511.214,224 417.082,137	190	511.218,288 417.112,933	31.063
190	511.218,288 417.112,933	191	511.222,339 417.143,629	30.962	191	511.222,339 417.143,629	192	511.222,822 417.147,29	3.693	192	511.222,822 417.147,29	193	511.223,634 417.149,271	2.141
193	511.223,634 417.149,271	194	511.231,609 417.168,56	20.873	194	511.231,609 417.168,56	195	511.248,55 417.193,7	30.315	195	511.248,55 417.193,7	196	511.250,808 417.222,242	28.631
196	511.250,808 417.222,242	197	511.253,05 417.250,59	28.437	197	511.253,05 417.250,59	198	511.245,135 417.286,951	37.212	198	511.245,135 417.286,951	199	511.232,071 417.297,708	16.923
199	511.232,071 417.297,708	200	511.221,554 417.309,873	16.081	200	511.221,554 417.309,873	201	511.205,204 417.345,663	39.348	201	511.205,204 417.345,663	202	511.202,565 417.354,573	9.293
202	511.202,565 417.354,573	203	511.195,574 417.378,162	24.603	203	511.195,574 417.378,162	204	511.191,536 417.393,329	15.695	204	511.191,536 417.393,329	205	511.179,155 417.440,111	48.393
205	511.179,155 417.440,111	206	511.173,116 417.476,088	36.48	206	511.173,116 417.476,088	207	511.170,128 417.481,609	6.278	207	511.170,128 417.481,609	208	511.159,358 417.501,508	22.627
208	511.159,358 417.501,508	209	511.150,313 417.510,238	12.571	209	511.150,313 417.510,238	210	511.133,303 417.524,865	22.434	210	511.133,303 417.524,865	211	511.123,136 417.534,304	13.873
211	511.123,136 417.534,304	212	511.108,509 417.551,56	22.621	212	511.108,509 417.551,56	213	511.081,967 417.576,903	36.698	213	511.081,967 417.576,903	214	511.076,457 417.581,772	7.353

Punct început	X / Y	Punct sfârșit	X / Y	Lungime segment	Punct început	X / Y	Punct sfârșit	X / Y	Lungime segment	Punct început	X / Y	Punct sfârșit	X / Y	Lungime segment
214	511.076,457 417.581,772	215	511.065,317 417.597,369	19.167	215	511.065,317 417.597,369	216	511.061,493 417.610,767	13.933	216	511.061,493 417.610,767	217	511.074,899 417.631,807	24.948
217	511.074,899 417.631,807	218	511.088,972 417.641,752	17.232	218	511.088,972 417.641,752	219	511.097,811 417.647,747	10.68	219	511.097,811 417.647,747	220	511.109,243 417.656,076	14.144
220	511.109,243 417.656,076	221	511.098,739 417.674,294	21.029	221	511.098,739 417.674,294	222	511.090,561 417.688,479	16.374	222	511.090,561 417.688,479	223	511.087,396 417.702,586	14.458
223	511.087,396 417.702,586	224	511.078,491 417.742,275	40.676	224	511.078,491 417.742,275	225	511.077,893 417.744,941	2.732	225	511.077,893 417.744,941	226	511.070,245 417.763,742	20.297
226	511.070,245 417.763,742	227	511.064,088 417.778,88	16.342	227	511.064,088 417.778,88	228	511.063,026 417.780,492	1.93	228	511.063,026 417.780,492	229	511.046,823 417.805,079	29.446
229	511.046,823 417.805,079	230	511.033,659 417.825,58	24.364	230	511.033,659 417.825,58	231	511.031,076 417.828,974	4.265	231	511.031,076 417.828,974	232	511.025,26 417.832,89	7.011
232	511.025,26 417.832,89	233	511.016,034 417.836,577	9.935	233	511.016,034 417.836,577	234	510.991,17 417.882,13	51.897	234	510.991,17 417.882,13	235	510.971,497 417.924,781	46.97
235	510.971,497 417.924,781	236	510.963,09 417.958,22	34.48	236	510.963,09 417.958,22	237	510.956,343 417.989,292	31.796	237	510.956,343 417.989,292	238	510.949,723 418.022,873	34.227
238	510.949,723 418.022,873	239	510.950,637 418.056,914	34.053	239	510.950,637 418.056,914	240	510.951,156 418.076,258	19.351	240	510.951,156 418.076,258	241	510.950,844 418.082,753	6.502
241	510.950,844 418.082,753	242	510.949,648 418.107,616	24.892	242	510.949,648 418.107,616	243	510.948,748 418.126,331	18.737	243	510.948,748 418.126,331	244	510.953,516 418.153,884	27.963
244	510.953,516 418.153,884	245	510.955,131 418.163,217	9.472	245	510.955,131 418.163,217	246	510.954,961 418.170,28	7.065	246	510.954,961 418.170,28	247	510.954,612 418.184,813	14.537
247	510.954,612 418.184,813	248	510.954,309 418.197,434	12.625	248	510.954,309 418.197,434	249	510.952,665 418.211,667	14.328	249	510.952,665 418.211,667	250	510.951,02 418.225,897	14.325
250	510.951,02 418.225,897	251	510.946,303 418.250,677	25.225	251	510.946,303 418.250,677	252	510.946,216 418.251,136	0.467	252	510.946,216 418.251,136	253	510.941,586 418.275,458	24.759
253	510.941,586 418.275,458	254	510.940,219 418.296,248	20.835	254	510.940,219 418.296,248	255	510.937,408 418.303,326	7.616	255	510.937,408 418.303,326	256	510.936,373 418.305,93	2.802
256	510.936,373 418.305,93	257	510.932,527 418.315,612	10.418	257	510.932,527 418.315,612	258	510.930,377 418.318,891	3.921	258	510.930,377 418.318,891	259	510.922,926 418.330,262	13.595
259	510.922,926 418.330,262	260	510.904,51 418.351,566	28.16	260	510.904,51 418.351,566	261	510.899,822 418.357,373	7.463	261	510.899,822 418.357,373	262	510.895,0 418.363,346	7.676
262	510.895,0 418.363,346	263	510.885,49 418.375,126	15.14	263	510.885,49 418.375,126	264	510.871,531 418.397,55	26.414	264	510.871,531 418.397,55	265	510.866,434 418.409,066	12.594
265	510.866,434 418.409,066	266	510.863,119 418.438,332	29.453	266	510.863,119 418.438,332	267	510.859,391 418.436,92	3.986	267	510.859,391 418.436,92	268	510.857,771 418.440,273	3.724
268	510.857,771 418.440,273	269	510.847,508 418.464,214	26.048	269	510.847,508 418.464,214	270	510.840,779 418.479,619	16.811	270	510.840,779 418.479,619	271	510.836,607 418.490,074	11.257
271	510.836,607 418.490,074	272	510.833,389 418.496,493	7.18	272	510.833,389 418.496,493	273	510.830,819 418.503,265	7.243	273	510.830,819 418.503,265	274	510.823,445 418.520,579	18.819
274	510.823,445 418.520,579	275	510.816,834 418.536,33	17.082	275	510.816,834 418.536,33	276	510.815,495 418.540,114	4.014	276	510.815,495 418.540,114	277	510.807,136 418.536,706	9.027
277	510.807,136 418.536,706	278	510.803,8 418.542,417	6.614	278	510.803,8 418.542,417	279	510.796,281 418.560,366	19.46	279	510.796,281 418.560,366	280	510.793,423 418.566,256	6.547
280	510.793,423 418.566,256	281	510.790,392 418.572,502	6.943	281	510.790,392 418.572,502	282	510.788,825 418.576,067	3.894	282	510.788,825 418.576,067	283	510.786,155 418.585,033	9.355
283	510.786,155 418.585,033	284	510.785,757 418.609,639	24.609	284	510.785,757 418.609,639	285	510.783,562 418.668,677	59.079	285	510.783,562 418.668,677	286	510.760,119 418.713,819	50.866
286	510.760,119 418.713,819	287	510.757,32 418.733,831	20.207	287	510.757,32 418.733,831	288	510.754,814 418.753,156	19.487	288	510.754,814 418.753,156	289	510.753,599 418.763,104	10.022
289	510.753,599 418.763,104	290	510.746,488 418.781,318	19.553	290	510.746,488 418.781,318	291	510.729,706 418.796,686	22.755	291	510.729,706 418.796,686	292	510.707,97 418.803,424	22.756
292	510.707,97 418.803,424	293	510.692,396 418.808,252	16.305	293	510.692,396 418.808,252	1	510.691,378 418.805,545	2.892					

** Lungimile segmentelor sunt determinate în planul de proiecție Stereo 70 și sunt rotunjite la 1 milimetru.

*** Distanța dintre puncte este formată din segmente cumulate ce sunt mai mici decât valoarea 1 milimetru.

**DATE DESPRE IMOBILUL NR. 4909**

Oficiul de Cadastru și Publicitate Imobiliară ARGES
Biroul de Cadastru și Publicitate Imobiliară Campulung

A. Partea I. Descrierea imobilului

TEREN Necunoscut

Adresa: Loc. Valea Mare Pravăț, Jud. Arges, Lot 7 - km CF 166+727 - km CF 168+242 partea dreapta si partea stanga , Interstatia CF Campulung-Argesel linia 905, intravilan si extravilan

Nr. Crt	Nr cadastral Nr. topografic	Suprafața* (mp)	Observații / Referințe
A1	81606	22.907	Sector cadastral:0 Teren neimprejmuit;

Construcții

Crt	Nr cadastral Nr. topografic	Adresa	Observații / Referințe
A1.1	81606-C1	Loc. Valea Mare Pravăț, Jud. Arges, Lot 7 - km CF 166+727 - km CF 168+242 partea dreapta si partea stanga , Interstatia CF Campulung-Argesel linia 905, intravilan si extravilan	Nr. niveluri:1; S. construita la sol:37 mp; S. construita desfasurata:37 mp; lesire tunel km CF 166+485-km CF 166+730 , nr. inventar 100570, anul construirii 1972
A1.2	81606-C2	Loc. Valea Mare Pravăț, Jud. Arges, Lot 7 - km CF 166+727 - km CF 168+242 partea dreapta si partea stanga , Interstatia CF Campulung-Argesel linia 905, intravilan si extravilan	Nr. niveluri:1; S. construita la sol:1797 mp; S. construita desfasurata:1797 mp; Cale ferata neelectrificata, cu ecartament normal, pe traverse de beton, tip de sina 49, nr. inventar 100566, anul construirii 1972
A1.3		Loc. Valea Mare Pravăț, Jud. Arges, Lot 7 - km CF 166+727 - km CF 168+242 partea dreapta si partea stanga , Interstatia CF Campulung-Argesel linia 905, intravilan si extravilan	Nr. niveluri:1; S. construita la sol:20 mp; S. construita desfasurata:20 mp; Pod
A1.4	81606-C4	Loc. Valea Mare Pravăț, Jud. Arges, Lot 7 - km CF 166+727 - km CF 168+242 partea dreapta si partea stanga , Interstatia CF Campulung-Argesel linia 905, intravilan si extravilan	Nr. niveluri:1; S. construita la sol:1723 mp; S. construita desfasurata:1723 mp; Cale ferata neelectrificata, cu ecartament normal, pe traverse de beton, tip de sina 49, nr. inventar 100566, anul construirii 1972
A1.5		Loc. Valea Mare Pravăț, Jud. Arges, Lot 7 - km CF 166+727 - km CF 168+242 partea dreapta si partea stanga , Interstatia CF Campulung-Argesel linia 905, intravilan si extravilan	Nr. niveluri:1; S. construita la sol:24 mp; S. construita desfasurata:24 mp; Pod
A1.6	81606-C6	Loc. Valea Mare Pravăț, Jud. Arges, Lot 7 - km CF 166+727 - km CF 168+242 partea dreapta si partea stanga , Interstatia CF Campulung-Argesel linia 905, intravilan si extravilan	Nr. niveluri:1; S. construita la sol:3978 mp; S. construita desfasurata:3978 mp; Cale ferata neelectrificata, cu ecartament normal, pe traverse de beton, tip de sina 49, nr. inventar 100566, anul construirii 1972
A1.7	81606-C7	Loc. Valea Mare Pravăț, Jud. Arges, Lot 7 - km CF 166+727 - km CF 168+242 partea dreapta si partea stanga , Interstatia CF Campulung-Argesel linia 905, intravilan si extravilan	Nr. niveluri:1; S. construita la sol:638 mp; S. construita desfasurata:638 mp; Cale ferata neelectrificata, cu ecartament normal, pe traverse de beton, tip de sina 49, nr. inventar 100566, anul construirii 1972

B. Partea II. Proprietari și acte

Inscrieri privitoare la dreptul de proprietate și alte drepturi reale	Referințe	
13148 / 02/08/2018		
Act Normativ nr. 96- Ordonanta de urgenta, din 22/12/2012 emis de GUVERNUL ROMANIEI (inscris sub semnatura privata nr 72/4/644 din 20.07.2018, emis de CN CFR SA SRCF CRAIOVA;act normativ nr 581 din 10.09.1998, emis de GUVERNUL ROMANIEI;act normativ nr 589 din 03.05.2006, emis de GUVERNUL ROMANIEI;act normativ nr 12 din 07.07.1998, emis de GUVERNUL ROMANIEI;act administrativ nr OIS/32274 din 23.07.2012, emis de MINISTERUL TRANSPORTURILOR SI INFRASTRUCTURII;act normativ nr 1705 din 29.11.2006, emis de GUVERNUL ROMANIEI;act administrativ nr MM/224-contract de concesiune din 24.01.2002, emis de MINISTERUL LUCRARILOR PUBLICE,TRANSPORTURILOR SI LOCUINTEI);		
B1	Intabulare, drept de PROPRIETATE, dobândit prin Lege, cota actuala 1/1, cota initiala 1/1 1) STATUL ROMAN-DOMENIUL PUBLIC, CIF:999999999999, lipsă CUI	A1, A1.1, A1.2, A1.4, A1.6, A1.7
B2	Intabulare, drept de ADMINISTRARE 1) MINISTERUL TRANSPORTURILOR, CIF:999999999999, lipsă CUI	A1, A1.1, A1.2, A1.4, A1.6, A1.7
B3	Intabulare, drept de CONCESIUNE-pe o perioada de 49 ani, incepand cu data de 24.01.2002 1) COMPANIA NATIONALA DE CAI FERATE CFR SA, CIF:11054529	A1, A1.1, A1.2, A1.4, A1.6, A1.7
/		

Inscrieri privitoare la dreptul de proprietate și alte drepturi reale		Referințe
Act Normativ nr. 7, din 13/03/1996 emis de PARLAMENT (art. 13 alin. 15);		
B4	Inscrierea provizorie, drept de PROPRIETATE, dobandit prin Lege, cota actuala 1/1, cota initiala 1/1 1) COMUNA VALEA MARE PRAVĂȚ, CIF:5010196	A1.3, A1.5

C. Partea III. SARCINI .

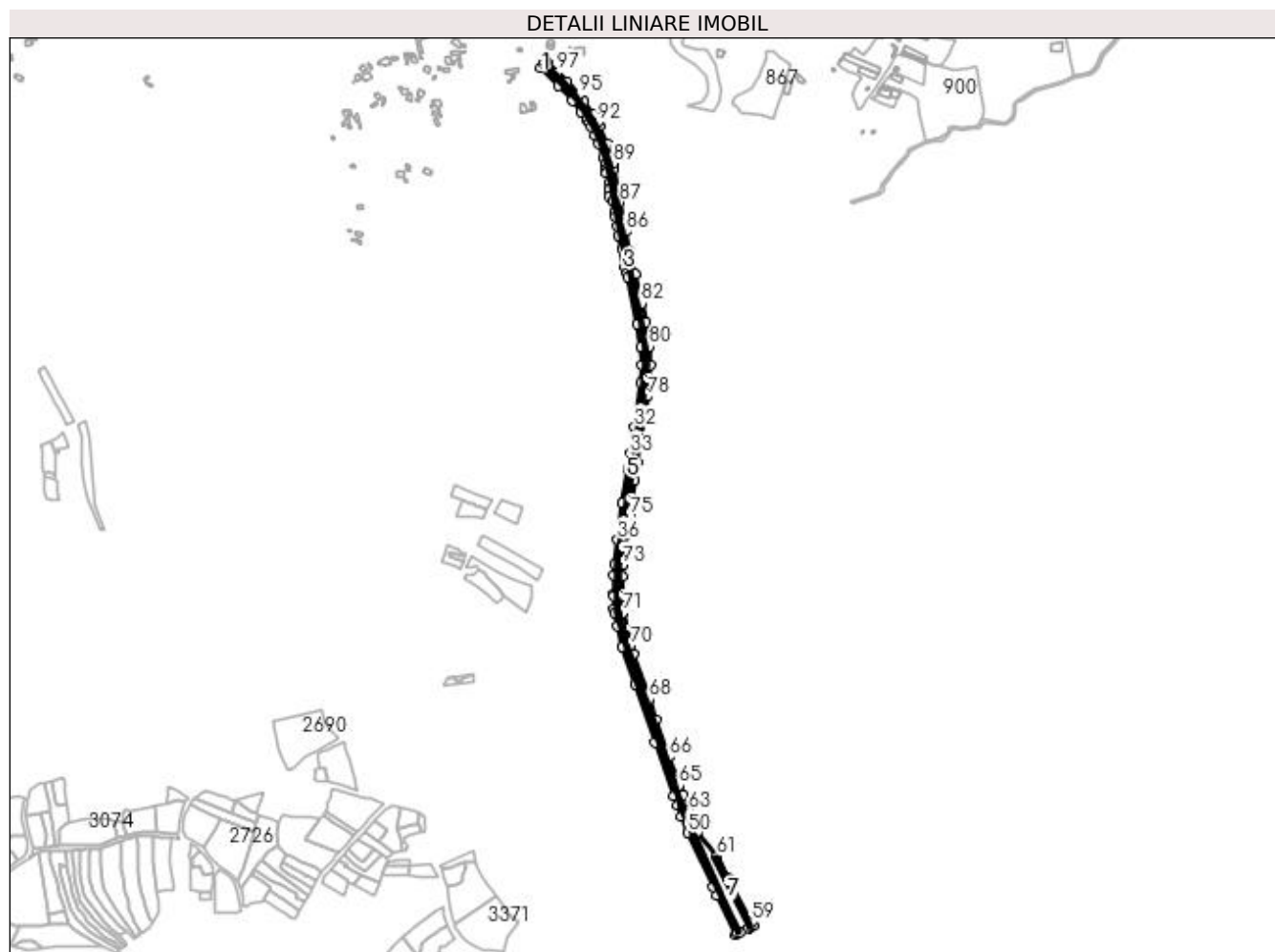
Inscrieri privind dezmembramintele dreptului de proprietate, drepturi reale de garanție și sarcini	Referințe
NU SUNT	

Anexa Nr. 1 La Partea I

Teren

Nr cadastral	Suprafața (mp)*	Observații / Referințe
81606	22.907	

* Suprafața este determinată în planul de proiecție Stereo 70.



Date referitoare la teren

Crt	Categorie folosință	Intravilan	Suprafața (mp)	Tarla	Parcelă	Nr. topo	Observații / Referințe
1	cai ferate	DA	2.054	-	-	-	Teren intravilan cu destinație specială, cai ferate, domeniul public Proprietar - STATUL ROMAN , Administrator - M.T., Concesionar - C. N.C.F.-"CFR".S.A.
2	cai ferate	NU	20.853	-	-	-	Teren extravilan cu destinație specială, cai ferate, domeniul public Proprietar - STATUL ROMAN , Administrator - M.T., Concesionar - C. N.C.F.-"CFR".S.A.

Date referitoare la construcții

Crt	Număr	Destinație construcție	Supraf. (mp)	Situație juridică	Observații / Referințe
A1.1	81606-C1	construcții industriale și edilitare	37	Cu acte	Nr. niveluri:1; S. construită la sol:37 mp; S. construită desfasurată:37 mp; lesire tunel km CF 166+485-km CF 166+730 , nr. inventar 100570, anul construirii 1972
A1.2	81606-C2	construcții industriale și edilitare	1.797	Cu acte	Nr. niveluri:1; S. construită la sol:1797 mp; S. construită desfasurată:1797 mp; Cale ferată neelectricată, cu ecartament normal, pe trasee de beton, tip de sine 49, nr. inventar 100566, anul construirii 1972
A1.3		construcții industriale și edilitare	20	Cu acte	Nr. niveluri:1; S. construită la sol:20 mp; S. construită desfasurată:20 mp; Pod

Crt	Număr	Destinație construcție	Supraf. (mp)	Situație juridică	Observații / Referințe
A1.4	81606-C4	construcții industriale și edilitare	1.723	Cu acte	Nr. niveluri:1; S. construita la sol:1723 mp; S. construita desfasurata:1723 mp; Cale ferata neelectrificata, cu ecartament normal, pe traverse de beton, tip de sina 49, nr. inventar 100566, anul construirii 1972
A1.5		construcții industriale și edilitare	24	Cu acte	Nr. niveluri:1; S. construita la sol:24 mp; S. construita desfasurata:24 mp; Pod
A1.6	81606-C6	construcții industriale și edilitare	3.978	Cu acte	Nr. niveluri:1; S. construita la sol:3978 mp; S. construita desfasurata:3978 mp; Cale ferata neelectrificata, cu ecartament normal, pe traverse de beton, tip de sina 49, nr. inventar 100566, anul construirii 1972
A1.7	81606-C7	construcții industriale și edilitare	638	Cu acte	Nr. niveluri:1; S. construita la sol:638 mp; S. construita desfasurata:638 mp; Cale ferata neelectrificata, cu ecartament normal, pe traverse de beton, tip de sina 49, nr. inventar 100566, anul construirii 1972

Lungime Segmente

1) Valorile lungimilor segmentelor sunt obținute din proiecție în plan.

Punct început	X / Y	Punct sfârșit	X / Y	Lungime segment	Punct început	X / Y	Punct sfârșit	X / Y	Lungime segment	Punct început	X / Y	Punct sfârșit	X / Y	Lungime segment
1	508.462,032 421.846,693	2	508.491,614 421.817,111	41.835	2	508.491,614 421.817,111	3	508.514,12 421.792,296	33.501	3	508.514,12 421.792,296	4	508.528,307 421.773,175	23.809
4	508.528,307 421.773,175	5	508.537,355 421.760,979	15.186	5	508.537,355 421.760,979	6	508.541,813 421.754,376	7.967	6	508.541,813 421.754,376	7	508.545,075 421.748,981	6.304
7	508.545,075 421.748,981	8	508.551,629 421.735,737	14.777	8	508.551,629 421.735,737	9	508.557,275 421.721,665	15.162	9	508.557,275 421.721,665	10	508.565,346 421.698,656	24.384
10	508.565,346 421.698,656	11	508.568,428 421.687,822	11.264	11	508.568,428 421.687,822	12	508.570,217 421.679,866	8.155	12	508.570,217 421.679,866	13	508.570,446 421.674,904	4.967
13	508.570,446 421.674,904	14	508.570,189 421.672,926	1.995	14	508.570,189 421.672,926	15	508.573,805 421.656,921	16.408	15	508.573,805 421.656,921	16	508.575,059 421.646,047	10.946
16	508.575,059 421.646,047	17	508.575,027 421.634,771	11.276	17	508.575,027 421.634,771	18	508.580,17 421.627,773	8.685	18	508.580,17 421.627,773	19	508.583,951 421.607,995	20.136
19	508.583,951 421.607,995	20	508.585,083 421.601,33	6.76	20	508.585,083 421.601,33	21	508.587,697 421.585,945	15.605	21	508.587,697 421.585,945	22	508.590,366 421.570,668	15.508
22	508.590,366 421.570,668	23	508.596,423 421.548,319	23.155	23	508.596,423 421.548,319	24	508.598,252 421.533,525	14.907	24	508.598,252 421.533,525	25	508.600,563 421.519,735	13.982
25	508.600,563 421.519,735	26	508.604,071 421.508,291	11.97	26	508.604,071 421.508,291	27	508.605,268 421.502,459	5.954	27	508.605,268 421.502,459	28	508.621,107 421.425,102	78.962
28	508.621,107 421.425,102	29	508.626,622 421.387,052	38.448	29	508.626,622 421.387,052	30	508.627,674 421.356,547	30.523	30	508.627,674 421.356,547	31	508.625,968 421.327,17	29.426
31	508.625,968 421.327,17	32	508.616,049 421.255,021	72.828	32	508.616,049 421.255,021	33	508.609,429 421.211,685	43.839	33	508.609,429 421.211,685	34	508.605,249 421.185,696	26.323
34	508.605,249 421.185,696	35	508.596,332 421.130,242	56.166	35	508.596,332 421.130,242	36	508.588,358 421.069,87	60.896	36	508.588,358 421.069,87	37	508.583,099 421.030,503	39.717
37	508.583,099 421.030,503	38	508.581,522 421.011,896	18.674	38	508.581,522 421.011,896	39	508.581,362 420.980,328	31.568	39	508.581,362 420.980,328	40	508.581,346 420.977,154	3.174
40	508.581,346 420.977,154	41	508.582,493 420.955,689	21.496	41	508.582,493 420.955,689	42	508.582,801 420.949,921	5.776	42	508.582,801 420.949,921	43	508.587,479 420.928,657	21.772
43	508.587,479 420.928,657	44	508.596,427 420.894,693	35.123	44	508.596,427 420.894,693	45	508.617,42 420.832,354	65.779	45	508.617,42 420.832,354	46	508.650,009 420.737,706	100.101
46	508.650,009 420.737,706	47	508.681,063 420.648,568	94.392	47	508.681,063 420.648,568	48	508.686,097 420.634,12	15.3	48	508.686,097 420.634,12	49	508.692,832 420.615,785	19.533
49	508.692,832 420.615,785	50	508.703,869 420.588,428	29.5	50	508.703,869 420.588,428	51	508.745,337 420.498,961	98.61	51	508.745,337 420.498,961	52	508.751,85 420.485,231	15.196
52	508.751,85 420.485,231	53	508.782,053 420.421,558	70.473	53	508.782,053 420.421,558	54	508.785,848 420.423,452	4.241	54	508.785,848 420.423,452	55	508.790,29 420.425,667	4.964
55	508.790,29 420.425,667	56	508.803,766 420.432,389	15.059	56	508.803,766 420.432,389	57	508.808,24 420.434,621	5.0	57	508.808,24 420.434,621	58	508.811,457 420.436,226	3.595
58	508.811,457 420.436,226	59	508.808,687 420.441,78	6.206	59	508.808,687 420.441,78	60	508.769,284 420.515,829	83.88	60	508.769,284 420.515,829	61	508.751,812 420.550,228	38.582
61	508.751,812 420.550,228	62	508.719,978 420.589,438	50.506	62	508.719,978 420.589,438	63	508.705,436 420.625,85	39.208	63	508.705,436 420.625,85	64	508.695,713 420.650,195	26.215
64	508.695,713 420.650,195	65	508.689,326 420.666,187	17.22	65	508.689,326 420.666,187	66	508.672,966 420.713,336	49.907	66	508.672,966 420.713,336	67	508.651,787 420.774,642	64.861

Punct început	X / Y	Punct sfârșit	X / Y	Lungime segment	Punct început	X / Y	Punct sfârșit	X / Y	Lungime segment	Punct început	X / Y	Punct sfârșit	X / Y	Lungime segment
67	508.651,787 420.774,642	68	508.640,194 420.808,289	35.588	68	508.640,194 420.808,289	69	508.615,07 420.882,363	78.219	69	508.615,07 420.882,363	70	508.610,27 420.896,514	14.943
70	508.610,27 420.896,514	71	508.596,726 420.950,387	55.549	71	508.596,726 420.950,387	72	508.595,216 421.010,797	60.429	72	508.595,216 421.010,797	73	508.596,721 421.029,01	18.275
73	508.596,721 421.029,01	74	508.604,098 421.082,832	54.325	74	508.604,098 421.082,832	75	508.607,575 421.108,201	25.606	75	508.607,575 421.108,201	76	508.616,15 421.168,176	60.585
76	508.616,15 421.168,176	77	508.620,548 421.196,669	28.83	77	508.620,548 421.196,669	78	508.637,379 421.305,726	110.348	78	508.637,379 421.305,726	79	508.641,379 421.356,624	51.055
79	508.641,379 421.356,624	80	508.640,288 421.388,274	31.669	80	508.640,288 421.388,274	81	508.634,591 421.427,578	39.715	81	508.634,591 421.427,578	82	508.627,632 421.458,817	32.005
82	508.627,632 421.458,817	83	508.616,993 421.506,571	48.925	83	508.616,993 421.506,571	84	508.609,909 421.538,506	32.711	84	508.609,909 421.538,506	85	508.608,838 421.543,335	4.946
85	508.608,838 421.543,335	86	508.601,861 421.577,17	34.547	86	508.601,861 421.577,17	87	508.591,988 421.625,049	48.886	87	508.591,988 421.625,049	88	508.582,502 421.679,258	55.033
88	508.582,502 421.679,258	89	508.580,738 421.689,339	10.234	89	508.580,738 421.689,339	90	508.571,386 421.721,578	33.568	90	508.571,386 421.721,578	91	508.558,861 421.750,422	31.446
91	508.558,861 421.750,422	92	508.555,663 421.756,198	6.602	92	508.555,663 421.756,198	93	508.548,9 421.768,411	13.96	93	508.548,9 421.768,411	94	508.532,434 421.790,593	27.626
94	508.532,434 421.790,593	95	508.524,666 421.801,057	13.032	95	508.524,666 421.801,057	96	508.505,512 421.822,342	28.634	96	508.505,512 421.822,342	97	508.490,044 421.838,527	22.388
97	508.490,044 421.838,527	98	508.472,759 421.854,493	23.53	98	508.472,759 421.854,493	99	508.470,818 421.856,286	2.642	99	508.470,818 421.856,286	100	508.468,281 421.853,516	3.756
100	508.468,281 421.853,516	1	508.462,032 421.846,693	9.252										

** Lungimile segmentelor sunt determinate în planul de proiecție Stereo 70 și sunt rotunjite la 1 milimetru.

*** Distanța dintre puncte este formată din segmente cumulate ce sunt mai mici decât valoarea 1 milimetru.

**DATE DESPRE IMOBILUL NR. 4910**

Oficiul de Cadastru și Publicitate Imobiliară ARGES
Biroul de Cadastru și Publicitate Imobiliară Campulung

A. Partea I. Descrierea imobilului

TEREN Extravilan

Adresa: Jud. Arges

Nr. Crt	Nr cadastral Nr. topografic	Suprafața* (mp)	Observații / Referințe
A1		1.527	Sector cadastral:0 Teren neimprejmuit;

B. Partea II. Proprietari și acte

Inscrieri privitoare la dreptul de proprietate și alte drepturi reale	Referințe
/	
Act Normativ nr. 7, din 13/03/1996 emis de PARLAMENT (art. 13 alin. 15);	
B1	A1
Inscrierea provizorie, drept de PROPRIETATE, dobandit prin Lege, cota actuala 1/1, cota initiala 1/1 1) COMUNA VALEA MARE PRAVĂȚ, CIF:5010196	

C. Partea III. SARCINI .

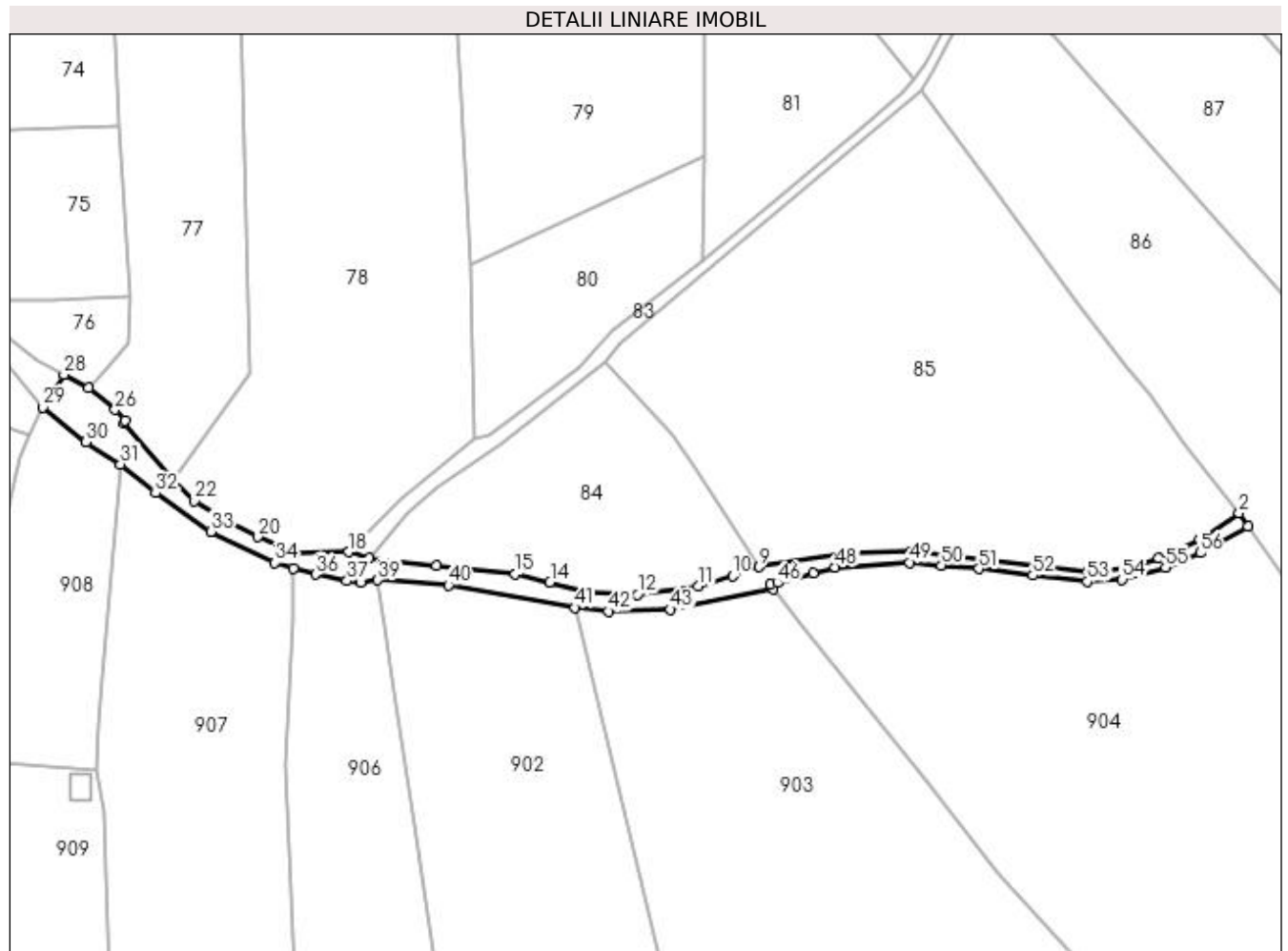
Inscrieri privind dezmembramintele dreptului de proprietate, drepturi reale de garanție și sarcini	Referințe
NU SUNT	

Anexa Nr. 1 La Partea I

Teren

Nr cadastral	Suprafața (mp)*	Observații / Referințe
	1.527	

* Suprafața este determinată în planul de proiecție Stereo 70.



Date referitoare la teren

Crt	Categorie folosință	Intravilan	Suprafața (mp)	Tarla	Parcelă	Nr. topo	Observații / Referințe
1	drum	NU	1.527	14	De 240/1	-	

Lungime Segmente

1) Valorile lungimilor segmentelor sunt obținute din proiecție în plan.

Punct început	X / Y	Punct sfârșit	X / Y	Lungime segment
1	509.437,484 422.038,778	2	509.435,196 422.042,322	4.218
4	509.414,644 422.030,64	5	509.406,76 422.028,264	8.234
7	509.350,96 422.032,324	8	509.335,076 422.031,836	15.891
10	509.305,397 422.026,11	11	509.296,533 422.023,47	9.249
13	509.268,34 422.021,82	14	509.258,44 422.024,51	10.259
16	509.229,388 422.028,835	17	509.212,147 422.030,759	17.348
2	509.425,001 422.035,608	3	509.425,001 422.035,608	12.207
5	509.406,76 422.028,264	6	509.396,465 422.027,369	10.334
8	509.335,076 422.031,836	9	509.312,012 422.028,479	23.307
11	509.296,533 422.023,47	12	509.280,88 422.021,38	15.792
14	509.258,44 422.024,51	15	509.249,6 422.026,59	9.081
17	509.212,147 422.030,759	18	509.206,785 422.032,264	5.569
3	509.425,001 422.035,608	4	509.414,644 422.030,64	11.487
6	509.396,465 422.027,369	7	509.350,96 422.032,324	45.774
9	509.312,012 422.028,479	10	509.305,397 422.026,11	7.026
12	509.280,88 422.021,38	13	509.268,34 422.021,82	12.548
15	509.249,6 422.026,59	16	509.229,388 422.028,835	20.336
18	509.206,785 422.032,264	19	509.192,971 422.032,154	13.814

Punct început	X / Y	Punct sfârșit	X / Y	Lungime segment	Punct început	X / Y	Punct sfârșit	X / Y	Lungime segment	Punct început	X / Y	Punct sfârșit	X / Y	Lungime segment
19	509.192,971 422.032,154	20	509.183,514 422.036,139	10.262	20	509.183,514 422.036,139	21	509.175,489 422.040,277	9.029	21	509.175,489 422.040,277	22	509.167,29 422.045,432	9.685
22	509.167,29 422.045,432	23	509.162,038 422.050,793	7.505	23	509.162,038 422.050,793	24	509.149,234 422.065,312	19.358	24	509.149,234 422.065,312	25	509.149,501 422.066,068	0.802
25	509.149,501 422.066,068	26	509.146,89 422.068,745	3.739	26	509.146,89 422.068,745	27	509.140,101 422.074,273	8.755	27	509.140,101 422.074,273	28	509.133,792 422.077,697	7.178
28	509.133,792 422.077,697	29	509.128,413 422.069,436	9.858	29	509.128,413 422.069,436	30	509.139,368 422.060,457	14.165	30	509.139,368 422.060,457	31	509.148,297 422.054,775	10.584
31	509.148,297 422.054,775	32	509.157,305 422.047,384	11.652	32	509.157,305 422.047,384	33	509.171,535 422.037,536	17.305	33	509.171,535 422.037,536	34	509.187,881 422.029,501	18.214
34	509.187,881 422.029,501	35	509.192,671 422.028,101	4.99	35	509.192,671 422.028,101	36	509.198,282 422.026,513	5.831	36	509.198,282 422.026,513	37	509.206,388 422.024,876	8.27
37	509.206,388 422.024,876	38	509.209,951 422.024,525	3.58	38	509.209,951 422.024,525	39	509.214,274 422.025,077	4.358	39	509.214,274 422.025,077	40	509.232,413 422.023,767	18.186
40	509.232,413 422.023,767	41	509.264,818 422.018,031	32.909	41	509.264,818 422.018,031	42	509.273,418 422.017,05	8.656	42	509.273,418 422.017,05	43	509.289,397 422.017,571	15.987
43	509.289,397 422.017,571	44	509.315,751 422.022,799	26.868	44	509.315,751 422.022,799	45	509.315,036 422.023,932	1.34	45	509.315,036 422.023,932	46	509.316,889 422.024,363	1.902
46	509.316,889 422.024,363	47	509.325,973 422.026,858	9.42	47	509.325,973 422.026,858	48	509.331,575 422.028,396	5.809	48	509.331,575 422.028,396	49	509.350,651 422.029,606	19.114
49	509.350,651 422.029,606	50	509.358,826 422.028,852	8.21	50	509.358,826 422.028,852	51	509.368,443 422.027,98	9.656	51	509.368,443 422.027,98	52	509.382,342 422.026,317	13.998
52	509.382,342 422.026,317	53	509.396,238 422.024,667	13.994	53	509.396,238 422.024,667	54	509.405,223 422.025,232	9.003	54	509.405,223 422.025,232	55	509.416,329 422.028,301	11.522
55	509.416,329 422.028,301	56	509.425,242 422.032,024	9.659	56	509.425,242 422.032,024	1	509.437,484 422.038,778	13.982					

** Lungimile segmentelor sunt determinate în planul de proiecție Stereo 70 și sunt rotunjite la 1 milimetru.

*** Distanța dintre puncte este formată din segmente cumulate ce sunt mai mici decât valoarea 1 milimetru.

**DATE DESPRE IMOBILUL NR. 4911**

Oficiul de Cadastru și Publicitate Imobiliară ARGES
Biroul de Cadastru și Publicitate Imobiliară Campulung

A. Partea I. Descrierea imobilului

TEREN Extravilan

Adresa: Jud. Arges

Nr. Crt	Nr cadastral Nr. topografic	Suprafața* (mp)	Observații / Referințe
A1		2.822	Sector cadastral:0 Teren neimprejmuit;

B. Partea II. Proprietari și acte

Inscrieri privitoare la dreptul de proprietate și alte drepturi reale	Referințe
/	
Act Normativ nr. 7, din 13/03/1996 emis de PARLAMENT (art. 13 alin. 15);	
B1	Inscrierea provizorie, drept de PROPRIETATE, dobandit prin Lege, cota actuala 1/1, cota initiala 1/1
	1) COMUNA VALEA MARE PRAVĂȚ, CIF:5010196

C. Partea III. SARCINI .

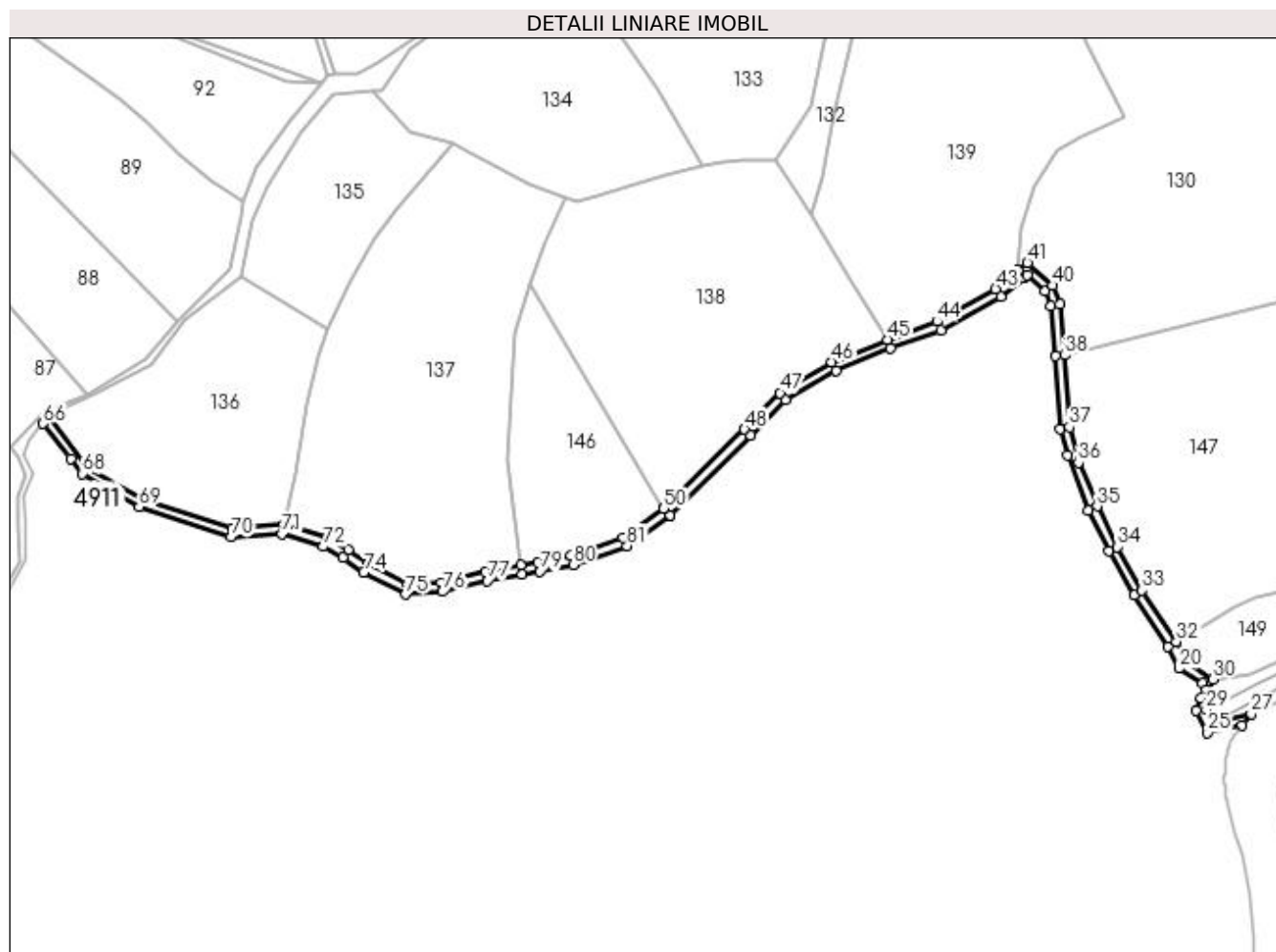
Inscrieri privind dezmembramintele dreptului de proprietate, drepturi reale de garanție și sarcini	Referințe
NU SUNT	

Anexa Nr. 1 La Partea I

Teren

Nr cadastral	Suprafața (mp)*	Observații / Referințe
	2.822	

* Suprafața este determinată în planul de proiecție Stereo 70.



Date referitoare la teren

Crt	Categorie folosință	Intra vilan	Suprafața (mp)	Tarla	Parcelă	Nr. topo	Observații / Referințe
1	drum	NU	2.822	13	De 240/1	-	

Lungime Segmente

1) Valorile lungimilor segmentelor sunt obținute din proiecție în plan.

Punct început	X / Y	Punct sfârșit	X / Y	Lungime segment	Punct început	X / Y	Punct sfârșit	X / Y	Lungime segment	Punct început	X / Y	Punct sfârșit	X / Y	Lungime segment
1	509.766,434 422.027,414	2	509.766,962 422.027,788	0.647	2	509.766,962 422.027,788	3	509.801,452 422.061,719	48.383	3	509.801,452 422.061,719	4	509.816,25 422.076,92	21.214
4	509.816,25 422.076,92	5	509.837,695 422.089,612	24.919	5	509.837,695 422.089,612	6	509.861,074 422.099,103	25.232	6	509.861,074 422.099,103	7	509.882,613 422.106,929	22.917
7	509.882,613 422.106,929	8	509.908,122 422.121,176	29.218	8	509.908,122 422.121,176	9	509.918,142 422.129,235	12.859	9	509.918,142 422.129,235	10	509.919,392 422.130,275	1.626
10	509.919,392 422.130,275	11	509.926,961 422.123,547	10.127	11	509.926,961 422.123,547	12	509.929,584 422.117,11	6.951	12	509.929,584 422.117,11	13	509.931,496 422.095,852	21.344
13	509.931,496 422.095,852	14	509.933,542 422.064,799	31.12	14	509.933,542 422.064,799	15	509.936,55 422.053,33	11.857	15	509.936,55 422.053,33	16	509.945,658 422.030,012	25.034
16	509.945,658 422.030,012	17	509.954,326 422.012,512	19.529	17	509.954,326 422.012,512	18	509.964,972 421.993,611	21.693	18	509.964,972 421.993,611	19	509.979,636 421.971,883	26.213

Punct început	X / Y	Punct sfârșit	X / Y	Lungime segment	Punct început	X / Y	Punct sfârșit	X / Y	Lungime segment	Punct început	X / Y	Punct sfârșit	X / Y	Lungime segment
19	509.979,636 421.971,883	20	509.984,125 421.962,383	10.507	20	509.984,125 421.962,383	21	509.994,203 421.955,965	11.948	21	509.994,203 421.955,965	22	509.995,74 421.953,27	3.102
22	509.995,74 421.953,27	23	509.993,693 421.949,76	4.063	23	509.993,693 421.949,76	24	509.991,63 421.944,305	5.832	24	509.991,63 421.944,305	25	509.996,465 421.934,908	10.568
25	509.996,465 421.934,908	26	510.011,345 421.938,159	15.231	26	510.011,345 421.938,159	27	510.015,036 421.943,06	6.135	27	510.015,036 421.943,06	28	509.998,615 421.939,472	16.808
28	509.998,615 421.939,472	29	509.995,847 421.944,852	6.05	29	509.995,847 421.944,852	30	509.998,712 421.957,836	13.296	30	509.998,712 421.957,836	31	509.987,248 421.965,136	13.591
31	509.987,248 421.965,136	32	509.983,122 421.973,868	9.658	32	509.983,122 421.973,868	33	509.968,378 421.995,715	26.357	33	509.968,378 421.995,715	34	509.957,863 422.014,383	21.426
34	509.957,863 422.014,383	35	509.949,288 422.031,695	19.319	35	509.949,288 422.031,695	36	509.941,266 422.050,248	20.213	36	509.941,266 422.050,248	37	509.937,51 422.065,416	15.626
37	509.937,51 422.065,416	38	509.935,484 422.096,163	30.814	38	509.935,484 422.096,163	39	509.933,514 422.118,065	21.99	39	509.933,514 422.118,065	40	509.930,314 422.125,918	8.48
40	509.930,314 422.125,918	41	509.919,479 422.135,549	14.497	41	509.919,479 422.135,549	42	509.915,61 422.132,332	5.032	42	509.915,61 422.132,332	43	509.905,877 422.124,504	12.49
43	509.905,877 422.124,504	44	509.880,944 422.110,578	28.559	44	509.880,944 422.110,578	45	509.859,638 422.102,837	22.669	45	509.859,638 422.102,837	46	509.835,914 422.093,206	25.604
46	509.835,914 422.093,206	47	509.813,755 422.080,091	25.749	47	509.813,755 422.080,091	48	509.798,616 422.064,54	21.703	48	509.798,616 422.064,54	49	509.764,387 422.030,866	48.016
49	509.764,387 422.030,866	50	509.764,123 422.030,679	0.324	50	509.764,123 422.030,679	51	509.746,652 422.018,325	21.398	51	509.746,652 422.018,325	52	509.724,451 422.010,616	23.501
52	509.724,451 422.010,616	53	509.710,462 422.007,847	14.26	53	509.710,462 422.007,847	54	509.702,944 422.006,503	7.637	54	509.702,944 422.006,503	55	509.687,913 422.003,817	15.269
55	509.687,913 422.003,817	56	509.669,039 421.999,141	19.445	56	509.669,039 421.999,141	57	509.654,653 421.998,048	14.427	57	509.654,653 421.998,048	58	509.637,989 422.006,824	18.834
58	509.637,989 422.006,824	59	509.629,306 422.013,069	10.696	59	509.629,306 422.013,069	60	509.620,199 422.018,172	10.439	60	509.620,199 422.018,172	61	509.601,62 422.023,797	19.412
61	509.601,62 422.023,797	62	509.579,698 422.022,261	21.976	62	509.579,698 422.022,261	63	509.541,568 422.034,737	40.119	63	509.541,568 422.034,737	64	509.518,122 422.048,309	27.091
64	509.518,122 422.048,309	65	509.501,463 422.070,227	27.53	65	509.501,463 422.070,227	66	509.498,985 422.066,909	4.141	66	509.498,985 422.066,909	67	509.510,707 422.052,049	18.927
67	509.510,707 422.052,049	68	509.515,693 422.045,548	8.193	68	509.515,693 422.045,548	69	509.540,064 422.031,387	28.187	69	509.540,064 422.031,387	70	509.579,207 422.018,522	41.203
70	509.579,207 422.018,522	71	509.601,139 422.019,763	21.967	71	509.601,139 422.019,763	72	509.618,623 422.014,47	18.268	72	509.618,623 422.014,47	73	509.627,154 422.009,69	9.779
73	509.627,154 422.009,69	74	509.635,879 422.003,414	10.748	74	509.635,879 422.003,414	75	509.653,808 421.993,972	20.263	75	509.653,808 421.993,972	76	509.669,676 421.995,178	15.914
76	509.669,676 421.995,178	77	509.688,747 421.999,903	19.648	77	509.688,747 421.999,903	78	509.703,648 422.002,565	15.137	78	509.703,648 422.002,565	79	509.711,202 422.003,916	7.674
79	509.711,202 422.003,916	80	509.725,5 422.006,746	14.575	80	509.725,5 422.006,746	81	509.748,499 422.014,732	24.346	81	509.748,499 422.014,732	1	509.766,434 422.027,414	21.966

** Lungimile segmentelor sunt determinate în planul de proiecție Stereo 70 și sunt rotunjite la 1 milimetru.

*** Distanța dintre puncte este formată din segmente cumulate ce sunt mai mici decât valoarea 1 milimetru.

**DATE DESPRE IMOBILUL NR. 4912**

Oficiul de Cadastru și Publicitate Imobiliară ARGES
Biroul de Cadastru și Publicitate Imobiliară Campulung

A. Partea I. Descrierea imobilului

TEREN Necunoscut

Adresa: Loc. Namaesti, Str Mal I, Jud. Arges

Nr. Crt	Nr cadastral Nr. topografic	Suprafața* (mp)	Observații / Referințe
A1		4.870	Sector cadastral:0 Teren neimprejmuit;

B. Partea II. Proprietari și acte

Inscrieri privitoare la dreptul de proprietate și alte drepturi reale	Referințe
/	
Act Normativ nr. 7, din 13/03/1996 emis de PARLAMENT (art. 13 alin. 15);	
B1	A1
Inscrierea provizorie, drept de PROPRIETATE, dobandit prin Lege, cota actuala 1/1, cota initiala 1/1 1) COMUNA VALEA MARE PRAVĂȚ, CIF:5010196	

C. Partea III. SARCINI .

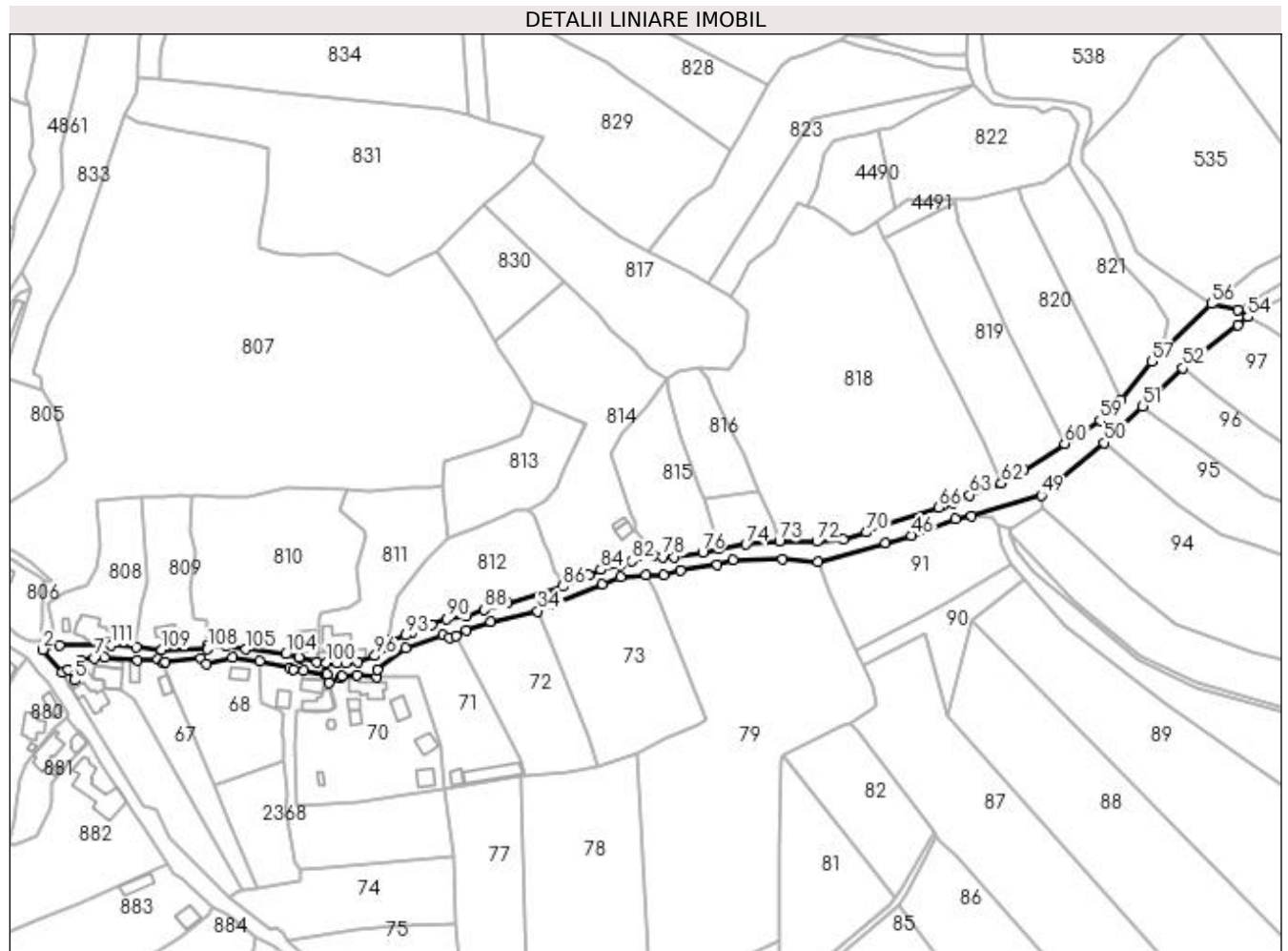
Inscrieri privind dezmembramintele dreptului de proprietate, drepturi reale de garanție și sarcini	Referințe
NU SUNT	

Anexa Nr. 1 La Partea I

Teren

Nr cadastral	Suprafața (mp)*	Observații / Referințe
	4.870	

* Suprafața este determinată în planul de proiecție Stereo 70.



Date referitoare la teren

Crt	Categorie folosință	Intra vilan	Suprafața (mp)	Tarla	Parcelă	Nr. topo	Observații / Referințe
1	drum	DA	2.311	-	DC 294	-	
2	drum	NU	2.559	-	DE 219/1	-	

Lungime Segmente

1) Valorile lungimilor segmentelor sunt obținute din proiecție în plan.

Punct început	X / Y	Punct sfârșit	X / Y	Lungime segment	Punct început	X / Y	Punct sfârșit	X / Y	Lungime segment	Punct început	X / Y	Punct sfârșit	X / Y	Lungime segment
1	508.963,028 422.270,694	2	508.955,4 422.268,841	7.85	2	508.955,4 422.268,841	3	508.964,422 422.258,231	13.92 7	3	508.964,422 422.258,231	4	508.967,168 422.259,613	3.074
4	508.967,168 422.259,613	5	508.969,871 422.254,564	5.727	5	508.969,871 422.254,564	6	508.973,143 422.264,027	10.01 3	6	508.973,143 422.264,027	7	508.979,302 422.264,953	6.228
7	508.979,302 422.264,953	8	508.984,158 422.265,18	4.861	8	508.984,158 422.265,18	9	508.999,413 422.264,049	15.29 7	9	508.999,413 422.264,049	10	509.008,879 422.264,461	9.475
10	509.008,879 422.264,461	11	509.011,28 422.262,781	2.93	11	509.011,28 422.262,781	12	509.012,306 422.263,089	1.071	12	509.012,306 422.263,089	13	509.028,83 422.264,784	16.61 1
13	509.028,83 422.264,784	14	509.031,51 422.262,18	3.737	14	509.031,51 422.262,18	15	509.043,46 422.265,13	12.30 9	15	509.043,46 422.265,13	16	509.056,217 422.263,271	12.89 2

Punct început	X / Y	Punct sfârșit	X / Y	Lungime segment	Punct început	X / Y	Punct sfârșit	X / Y	Lungime segment	Punct început	X / Y	Punct sfârșit	X / Y	Lungime segment
16	509.056,217 422.263,271	17	509.070,11 422.260,547	14.158	17	509.070,11 422.260,547	18	509.071,803 422.259,647	1.917	18	509.071,803 422.259,647	19	509.076,743 422.258,987	4.984
19	509.076,743 422.258,987	20	509.086,762 422.257,31	10.158	20	509.086,762 422.257,31	21	509.087,728 422.257,439	0.975	21	509.087,728 422.257,439	22	509.088,405 422.253,617	3.881
22	509.088,405 422.253,617	23	509.093,831 422.255,703	5.813	23	509.093,831 422.255,703	24	509.094,506 422.256,485	1.033	24	509.094,506 422.256,485	25	509.101,369 422.257,138	6.894
25	509.101,369 422.257,138	26	509.110,809 422.256,26	9.481	26	509.110,809 422.256,26	27	509.110,838 422.259,591	3.331	27	509.110,838 422.259,591	28	509.123,933 422.269,727	16.56
28	509.123,933 422.269,727	29	509.141,345 422.275,584	18.371	29	509.141,345 422.275,584	30	509.144,323 422.274,313	3.238	30	509.144,323 422.274,313	31	509.147,505 422.275,279	3.325
31	509.147,505 422.275,279	32	509.152,265 422.277,675	5.329	32	509.152,265 422.277,675	33	509.163,669 422.281,849	12.144	33	509.163,669 422.281,849	34	509.185,591 422.286,718	22.456
34	509.185,591 422.286,718	35	509.193,775 422.290,052	8.837	35	509.193,775 422.290,052	36	509.215,633 422.299,338	23.749	36	509.215,633 422.299,338	37	509.224,099 422.302,438	9.016
37	509.224,099 422.302,438	38	509.235,865 422.303,371	11.803	38	509.235,865 422.303,371	39	509.244,013 422.303,666	8.153	39	509.244,013 422.303,666	40	509.251,785 422.305,804	8.061
40	509.251,785 422.305,804	41	509.269,13 422.308,28	17.521	41	509.269,13 422.308,28	42	509.276,507 422.310,588	7.73	42	509.276,507 422.310,588	43	509.299,478 422.310,811	22.972
43	509.299,478 422.310,811	44	509.315,844 422.309,658	16.407	44	509.315,844 422.309,658	45	509.347,469 422.318,427	32.818	45	509.347,469 422.318,427	46	509.359,477 422.321,876	12.494
46	509.359,477 422.321,876	47	509.380,003 422.329,443	21.876	47	509.380,003 422.329,443	48	509.387,488 422.330,717	7.593	48	509.387,488 422.330,717	49	509.419,857 422.340,447	33.8
49	509.419,857 422.340,447	50	509.449,069 422.365,016	38.17	50	509.449,069 422.365,016	51	509.466,984 422.382,004	24.689	51	509.466,984 422.382,004	52	509.485,613 422.399,669	25.673
52	509.485,613 422.399,669	53	509.511,32 422.419,805	32.654	53	509.511,32 422.419,805	54	509.515,96 422.423,5	5.931	54	509.515,96 422.423,5	55	509.511,13 422.426,817	5.859
55	509.511,13 422.426,817	56	509.499,024 422.429,573	12.416	56	509.499,024 422.429,573	57	509.471,144 422.402,785	38.664	57	509.471,144 422.402,785	58	509.457,096 422.384,834	22.794
58	509.457,096 422.384,834	59	509.447,144 422.375,456	13.674	59	509.447,144 422.375,456	60	509.430,712 422.364,633	19.676	60	509.430,712 422.364,633	61	509.411,704 422.352,054	22.793
61	509.411,704 422.352,054	62	509.401,187 422.346,132	12.07	62	509.401,187 422.346,132	63	509.386,639 422.340,632	15.553	63	509.386,639 422.340,632	64	509.378,794 422.337,069	8.616
64	509.378,794 422.337,069	65	509.373,693 422.335,713	5.278	65	509.373,693 422.335,713	66	509.372,058 422.334,949	1.805	66	509.372,058 422.334,949	67	509.346,649 422.327,012	26.62
67	509.346,649 422.327,012	68	509.344,827 422.327,469	1.878	68	509.344,827 422.327,469	69	509.341,801 422.326,41	3.206	69	509.341,801 422.326,41	70	509.338,377 422.323,341	4.598
70	509.338,377 422.323,341	71	509.327,794 422.319,967	11.108	71	509.327,794 422.319,967	72	509.315,385 422.319,063	12.442	72	509.315,385 422.319,063	73	509.298,022 422.319,134	17.363
73	509.298,022 422.319,134	74	509.282,38 422.317,784	15.7	74	509.282,38 422.317,784	75	509.269,722 422.315,554	12.853	75	509.269,722 422.315,554	76	509.262,265 422.314,121	7.593
76	509.262,265 422.314,121	77	509.249,13 422.311,805	13.338	77	509.249,13 422.311,805	78	509.243,939 422.311,969	5.194	78	509.243,939 422.311,969	79	509.239,177 422.312,565	4.799
79	509.239,177 422.312,565	80	509.236,223 422.314,86	3.741	80	509.236,223 422.314,86	81	509.233,328 422.312,027	4.051	81	509.233,328 422.312,027	82	509.229,4 422.310,06	4.393
82	509.229,4 422.310,06	83	509.224,367 422.308,395	5.301	83	509.224,367 422.308,395	84	509.214,876 422.305,963	9.798	84	509.214,876 422.305,963	85	509.209,252 422.303,578	6.109
85	509.209,252 422.303,578	86	509.197,392 422.298,188	13.027	86	509.197,392 422.298,188	87	509.171,544 422.290,592	26.941	87	509.171,544 422.290,592	88	509.160,773 422.287,511	11.203
88	509.160,773 422.287,511	89	509.152,491 422.284,381	8.854	89	509.152,491 422.284,381	90	509.143,07 422.282,994	9.523	90	509.143,07 422.282,994	91	509.136,298 422.280,37	7.263
91	509.136,298 422.280,37	92	509.126,97 422.277,076	9.893	92	509.126,97 422.277,076	93	509.124,19 422.275,502	3.195	93	509.124,19 422.275,502	94	509.117,265 422.272,992	7.366
94	509.117,265 422.272,992	95	509.115,541 422.269,442	3.946	95	509.115,541 422.269,442	96	509.109,848 422.265,908	6.701	96	509.109,848 422.265,908	97	509.101,801 422.262,955	8.572
97	509.101,801 422.262,955	98	509.096,434 422.262,516	5.385	98	509.096,434 422.262,516	99	509.092,475 422.262,499	3.959	99	509.092,475 422.262,499	100	509.087,109 422.262,559	5.366
100	509.087,109 422.262,559	101	509.082,642 422.262,961	4.485	101	509.082,642 422.262,961	102	509.074,845 422.264,623	7.972	102	509.074,845 422.264,623	103	509.074,472 422.265,092	0.599
103	509.074,472 422.265,092	104	509.068,448 422.266,781	6.256	104	509.068,448 422.266,781	105	509.049,785 422.268,959	18.79	105	509.049,785 422.268,959	106	509.040,511 422.270,25	9.363
106	509.040,511 422.270,25	107	509.031,938 422.270,945	8.601	107	509.031,938 422.270,945	108	509.031,69 422.269,342	1.622	108	509.031,69 422.269,342	109	509.010,615 422.268,75	21.083
109	509.010,615 422.268,75	110	508.998,992 422.269,868	11.677	110	508.998,992 422.269,868	111	508.987,239 422.270,923	11.8	111	508.987,239 422.270,923	1	508.963,028 422.270,694	24.212

**** Lungimile segmentelor sunt determinate în planul de proiecție Stereo 70 și sunt rotunjite la 1 milimetru.**

***** Distanța dintre puncte este formată din segmente cumulate ce sunt mai mici decât valoarea 1 milimetru.**

**DATE DESPRE IMOBILUL NR. 4913**

Oficiul de Cadastru și Publicitate Imobiliară ARGES
Biroul de Cadastru și Publicitate Imobiliară Campulung

A. Partea I. Descrierea imobilului

TEREN Extravilan

Adresa: Jud. Arges

Nr. Crt	Nr cadastral Nr. topografic	Suprafața* (mp)	Observații / Referințe
A1		21.474	Sector cadastral:0 Teren neimprejmuit;

B. Partea II. Proprietari și acte

Inscrieri privitoare la dreptul de proprietate și alte drepturi reale	Referințe
/	
Act Normativ nr. 7, din 13/03/1996 emis de PARLAMENT (art. 13 alin. 15);	
B1	Inscrierea provizorie, drept de PROPRIETATE, dobandit prin Lege, cota actuala 1/1, cota initiala 1/1
	1) COMUNA VALEA MARE PRAVĂȚ, CIF:5010196

C. Partea III. SARCINI .

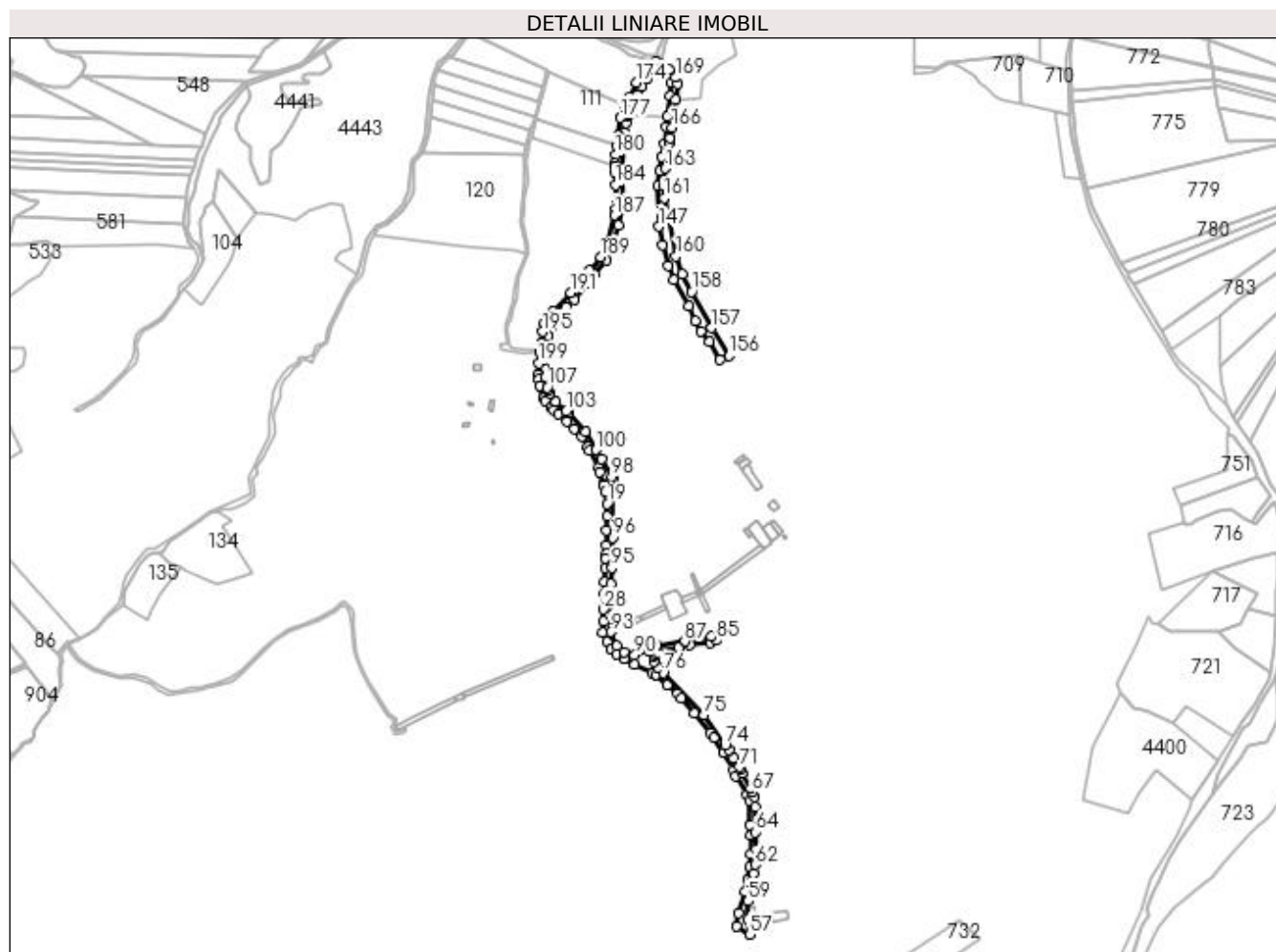
Inscrieri privind dezmembramintele dreptului de proprietate, drepturi reale de garanție și sarcini	Referințe
NU SUNT	

Anexa Nr. 1 La Partea I

Teren

Nr cadastral	Suprafața (mp)*	Observații / Referințe
	21.474	

* Suprafața este determinată în planul de proiecție Stereo 70.



Date referitoare la teren

Crt	Categorie folosință	Intra vilan	Suprafața (mp)	Tarla	Parcelă	Nr. topo	Observații / Referințe
1	drum	NU	21.474	13	De 162	-	

Lungime Segmente

1) Valorile lungimilor segmentelor sunt obținute din proiecție în plan.

Punct început	X / Y	Punct sfârșit	X / Y	Lungime segment	Punct început	X / Y	Punct sfârșit	X / Y	Lungime segment	Punct început	X / Y	Punct sfârșit	X / Y	Lungime segment
1	510.214,408 422.479,01	2	510.214,977 422.472,857	6.179	2	510.214,977 422.472,857	3	510.217,184 422.462,904	10.195	3	510.217,184 422.462,904	4	510.222,473 422.443,8	19.823
4	510.222,473 422.443,8	5	510.224,408 422.440,04	4.229	5	510.224,408 422.440,04	6	510.233,14 422.429,472	13.709	6	510.233,14 422.429,472	7	510.237,791 422.424,907	6.517
7	510.237,791 422.424,907	8	510.244,326 422.420,29	8.001	8	510.244,326 422.420,29	9	510.258,264 422.408,671	18.146	9	510.258,264 422.408,671	10	510.269,684 422.397,58	15.919
10	510.269,684 422.397,58	11	510.280,066 422.385,189	16.165	11	510.280,066 422.385,189	12	510.289,691 422.370,066	17.926	12	510.289,691 422.370,066	13	510.292,311 422.364,992	5.711
13	510.292,311 422.364,992	14	510.305,9 422.338,675	29.618	14	510.305,9 422.338,675	15	510.307,096 422.332,266	6.52	15	510.307,096 422.332,266	16	510.312,91 422.313,7	19.455
16	510.312,91 422.313,7	17	510.312,91 422.311,31	2.39	17	510.312,91 422.311,31	18	510.315,636 422.301,984	9.716	18	510.315,636 422.301,984	19	510.318,633 422.283,494	18.731

Punct început	X / Y	Punct sfârșit	X / Y	Lungime segment	Punct început	X / Y	Punct sfârșit	X / Y	Lungime segment	Punct început	X / Y	Punct sfârșit	X / Y	Lungime segment
19	510.318,633 422.283,494	20	510.318,499 422.265,31	18.18 4	20	510.318,499 422.265,31	21	510.317,985 422.242,873	22.44 3	21	510.317,985 422.242,873	22	510.316,917 422.220,082	22.81 6
22	510.316,917 422.220,082	23	510.316,859 422.208,409	11.67 3	23	510.316,859 422.208,409	24	510.316,536 422.201,187	7.229	24	510.316,536 422.201,187	25	510.316,112 422.186,372	14.82 1
25	510.316,112 422.186,372	26	510.314,736 422.164,734	21.68 2	26	510.314,736 422.164,734	27	510.314,069 422.148,29	16.45 8	27	510.314,069 422.148,29	28	510.313,064 422.123,542	24.76 8
28	510.313,064 422.123,542	29	510.312,814 422.105,725	17.81 9	29	510.312,814 422.105,725	30	510.312,476 422.088,709	17.01 9	30	510.312,476 422.088,709	31	510.318,794 422.074,806	15.27 1
31	510.318,794 422.074,806	32	510.324,843 422.062,668	13.56 2	32	510.324,843 422.062,668	33	510.333,58 422.056,216	10.86 1	33	510.333,58 422.056,216	34	510.344,134 422.048,422	13.12
34	510.344,134 422.048,422	35	510.360,801 422.040,361	18.51 4	35	510.360,801 422.040,361	36	510.387,616 422.027,393	29.78 6	36	510.387,616 422.027,393	37	510.393,345 422.024,621	6.364
37	510.393,345 422.024,621	38	510.410,327 422.008,978	23.08 9	38	510.410,327 422.008,978	39	510.425,217 421.995,262	20.24 5	39	510.425,217 421.995,262	40	510.431,061 421.988,954	8.599
40	510.431,061 421.988,954	41	510.451,229 421.966,724	30.01 5	41	510.451,229 421.966,724	42	510.474,926 421.936,437	38.45 6	42	510.474,926 421.936,437	43	510.480,41 421.928,64	9.532
43	510.480,41 421.928,64	44	510.495,55 421.905,57	27.59 4	44	510.495,55 421.905,57	45	510.510,31 421.879,81	29.68 9	45	510.510,31 421.879,81	46	510.513,85 421.870,55	9.914
46	510.513,85 421.870,55	47	510.530,376 421.842,899	32.21 3	47	510.530,376 421.842,899	48	510.534,446 421.833,56	10.18 7	48	510.534,446 421.833,56	49	510.535,81 421.796,13	37.45 5
49	510.535,81 421.796,13	50	510.535,985 421.780,478	15.65 3	50	510.535,985 421.780,478	51	510.536,311 421.752,571	27.90 9	51	510.536,311 421.752,571	52	510.535,595 421.732,936	19.64 8
52	510.535,595 421.732,936	53	510.532,585 421.714,28	18.89 7	53	510.532,585 421.714,28	54	510.527,815 421.696,407	18.49 9	54	510.527,815 421.696,407	55	510.517,676 421.663,104	34.81 2
55	510.517,676 421.663,104	56	510.514,692 421.643,249	20.07 8	56	510.514,692 421.643,249	57	510.534,979 421.630,81	23.79 7	57	510.534,979 421.630,81	58	510.531,98 421.652,86	22.25 3
58	510.531,98 421.652,86	59	510.532,489 421.681,187	28.33 2	59	510.532,489 421.681,187	60	510.539,896 421.713,478	33.13	60	510.539,896 421.713,478	61	510.541,031 421.722,893	9.483
61	510.541,031 421.722,893	62	510.543,088 421.736,461	13.72 3	62	510.543,088 421.736,461	63	510.544,411 421.759,765	23.34 2	63	510.544,411 421.759,765	64	510.543,657 421.785,914	26.16
64	510.543,657 421.785,914	65	510.543,238 421.823,975	38.06 3	65	510.543,238 421.823,975	66	510.541,709 421.839,405	15.50 6	66	510.541,709 421.839,405	67	510.538,759 421.846,256	7.459
67	510.538,759 421.846,256	68	510.536,078 421.852,482	6.779	68	510.536,078 421.852,482	69	510.524,123 421.874,872	25.38 2	69	510.524,123 421.874,872	70	510.520,935 421.880,843	6.769
70	510.520,935 421.880,843	71	510.519,079 421.884,245	3.875	71	510.519,079 421.884,245	72	510.510,4 421.897,792	16.08 9	72	510.510,4 421.897,792	73	510.503,203 421.909,857	14.04 9
73	510.503,203 421.909,857	74	510.497,488 421.918,324	10.21 5	74	510.497,488 421.918,324	75	510.465,95 421.963,62	55.19 4	75	510.465,95 421.963,62	76	510.403,676 422.027,021	88.86 9
76	510.403,676 422.027,021	77	510.395,677 422.035,164	11.41 5	77	510.395,677 422.035,164	78	510.389,538 422.044,265	10.97 8	78	510.389,538 422.044,265	79	510.389,723 422.053,108	8.845
79	510.389,723 422.053,108	80	510.392,491 422.055,962	3.976	80	510.392,491 422.055,962	81	510.396,138 422.058,246	4.303	81	510.396,138 422.058,246	82	510.426,628 422.065,471	31.33 4
82	510.426,628 422.065,471	83	510.444,804 422.069,761	18.67 5	83	510.444,804 422.069,761	84	510.475,023 422.073,201	30.41 4	84	510.475,023 422.073,201	85	510.484,447 422.076,367	9.942
85	510.484,447 422.076,367	86	510.477,0 422.081,953	9.309	86	510.477,0 422.081,953	87	510.436,49 422.075,263	41.05 9	87	510.436,49 422.075,263	88	510.394,096 422.068,018	43.00 9
88	510.394,096 422.068,018	89	510.382,119 422.061,667	13.55 7	89	510.382,119 422.061,667	90	510.360,599 422.054,258	22.76	90	510.360,599 422.054,258	91	510.344,108 422.059,012	17.16 3
91	510.344,108 422.059,012	92	510.333,21 422.067,781	13.98 8	92	510.333,21 422.067,781	93	510.324,161 422.089,162	23.21 7	93	510.324,161 422.089,162	94	510.324,61 422.162,156	72.99 5
94	510.324,61 422.162,156	95	510.325,47 422.186,434	24.29 3	95	510.325,47 422.186,434	96	510.326,965 422.232,117	45.70 7	96	510.326,965 422.232,117	97	510.327,284 422.321,996	89.88
97	510.327,284 422.321,996	98	510.325,43 422.325,173	3.678	98	510.325,43 422.325,173	99	510.310,336 422.351,052	29.95 9	99	510.310,336 422.351,052	100	510.302,075 422.365,383	16.54 2
100	510.302,075 422.365,383	101	510.286,271 422.392,797	31.64 3	101	510.286,271 422.392,797	102	510.260,077 422.421,372	38.76 4	102	510.260,077 422.421,372	103	510.256,951 422.424,194	4.211
103	510.256,951 422.424,194	104	510.241,027 422.438,57	21.45 3	104	510.241,027 422.438,57	105	510.231,767 422.451,006	15.50 5	105	510.231,767 422.451,006	106	510.229,867 422.455,313	4.707
106	510.229,867 422.455,313	107	510.227,798 422.460,002	5.125	107	510.227,798 422.460,002	108	510.224,888 422.474,818	15.09 9	108	510.224,888 422.474,818	109	510.223,036 422.491,487	16.77 2
109	510.223,036 422.491,487	110	510.224,519 422.501,66	10.28 1	110	510.224,519 422.501,66	111	510.226,74 422.516,887	15.38 8	111	510.226,74 422.516,887	112	510.229,915 422.537,26	20.61 9
112	510.229,915 422.537,26	113	510.235,051 422.552,428	16.01 4	113	510.235,051 422.552,428	114	510.239,705 422.563,718	12.21 2	114	510.239,705 422.563,718	115	510.248,7 422.574,037	13.68 9
115	510.248,7 422.574,037	116	510.256,741 422.582,013	11.32 6	116	510.256,741 422.582,013	117	510.268,544 422.593,617	16.55 2	117	510.268,544 422.593,617	118	510.290,726 422.619,258	33.90 4

Punct început	X / Y	Punct sfârșit	X / Y	Lungime segment	Punct început	X / Y	Punct sfârșit	X / Y	Lungime segment	Punct început	X / Y	Punct sfârșit	X / Y	Lungime segment
118	510.290,726 422.619,258	119	510.299,543 422.631,188	14.835	119	510.299,543 422.631,188	120	510.316,87 422.652,755	27.665	120	510.316,87 422.652,755	121	510.326,42 422.670,8	20.416
121	510.326,42 422.670,8	122	510.335,633 422.705,361	35.768	122	510.335,633 422.705,361	123	510.342,535 422.738,3	33.654	123	510.342,535 422.738,3	124	510.340,749 422.775,873	37.615
124	510.340,749 422.775,873	125	510.340,606 422.792,487	16.615	125	510.340,606 422.792,487	126	510.342,774 422.824,131	31.718	126	510.342,774 422.824,131	127	510.344,991 422.846,23	22.21
127	510.344,991 422.846,23	128	510.347,82 422.861,194	15.229	128	510.347,82 422.861,194	129	510.350,932 422.871,554	10.817	129	510.350,932 422.871,554	130	510.351,503 422.872,849	1.415
130	510.351,503 422.872,849	131	510.357,18 422.885,717	14.065	131	510.357,18 422.885,717	132	510.364,546 422.903,045	18.829	132	510.364,546 422.903,045	133	510.371,203 422.915,88	14.459
133	510.371,203 422.915,88	134	510.379,934 422.928,58	15.412	134	510.379,934 422.928,58	135	510.388,408 422.937,202	12.089	135	510.388,408 422.937,202	136	510.395,019 422.938,057	6.666
136	510.395,019 422.938,057	137	510.401,002 422.937,402	6.019	137	510.401,002 422.937,402	138	510.406,377 422.933,787	6.478	138	510.406,377 422.933,787	139	510.415,685 422.921,442	15.461
139	510.415,685 422.921,442	140	510.414,67 422.901,486	19.982	140	510.414,67 422.901,486	141	510.410,343 422.870,309	31.476	141	510.410,343 422.870,309	142	510.408,016 422.854,987	15.498
142	510.408,016 422.854,987	143	510.405,24 422.829,692	25.447	143	510.405,24 422.829,692	144	510.401,933 422.810,012	19.956	144	510.401,933 422.810,012	145	510.398,667 422.787,535	22.713
145	510.398,667 422.787,535	146	510.395,927 422.765,708	21.998	146	510.395,927 422.765,708	147	510.396,693 422.703,941	61.772	147	510.396,693 422.703,941	148	510.402,629 422.676,3	28.271
148	510.402,629 422.676,3	149	510.410,801 422.643,863	33.451	149	510.410,801 422.643,863	150	510.419,258 422.623,613	21.945	150	510.419,258 422.623,613	151	510.443,38 422.583,459	46.842
151	510.443,38 422.583,459	152	510.452,85 422.561,059	24.32	152	510.452,85 422.561,059	153	510.461,714 422.545,518	17.891	153	510.461,714 422.545,518	154	510.473,962 422.529,815	19.915
154	510.473,962 422.529,815	155	510.489,995 422.502,6	31.587	155	510.489,995 422.502,6	156	510.503,365 422.507,802	14.346	156	510.503,365 422.507,802	157	510.477,422 422.550,078	49.601
157	510.477,422 422.550,078	158	510.446,745 422.604,799	62.733	158	510.446,745 422.604,799	159	510.432,822 422.631,861	30.434	159	510.432,822 422.631,861	160	510.423,184 422.658,646	28.466
160	510.423,184 422.658,646	161	510.405,087 422.746,828	90.02	161	510.405,087 422.746,828	162	510.404,348 422.765,183	18.37	162	510.404,348 422.765,183	163	510.406,923 422.791,758	26.699
163	510.406,923 422.791,758	164	510.412,758 422.831,176	39.848	164	510.412,758 422.831,176	165	510.414,266 422.838,669	7.643	165	510.414,266 422.838,669	166	510.417,274 422.853,614	15.245
166	510.417,274 422.853,614	167	510.422,216 422.896,718	43.386	167	510.422,216 422.896,718	168	510.424,996 422.920,058	23.505	168	510.424,996 422.920,058	169	510.422,385 422.929,73	10.018
169	510.422,385 422.929,73	170	510.413,474 422.942,166	15.299	170	510.413,474 422.942,166	171	510.399,994 422.949,878	15.53	171	510.399,994 422.949,878	172	510.392,318 422.954,116	8.768
172	510.392,318 422.954,116	173	510.379,618 422.944,124	16.16	173	510.379,618 422.944,124	174	510.363,325 422.922,453	27.113	174	510.363,325 422.922,453	175	510.351,737 422.899,044	26.12
175	510.351,737 422.899,044	176	510.345,691 422.886,393	14.021	176	510.345,691 422.886,393	177	510.339,186 422.868,631	18.916	177	510.339,186 422.868,631	178	510.335,336 422.841,589	27.315
178	510.335,336 422.841,589	179	510.333,174 422.826,058	15.681	179	510.333,174 422.826,058	180	510.331,254 422.812,257	13.934	180	510.331,254 422.812,257	181	510.330,886 422.799,327	12.935
181	510.330,886 422.799,327	182	510.330,655 422.794,673	4.66	182	510.330,655 422.794,673	183	510.330,228 422.786,067	8.617	183	510.330,228 422.786,067	184	510.331,5 422.766,67	19.439
184	510.331,5 422.766,67	185	510.332,894 422.745,416	21.3	185	510.332,894 422.745,416	186	510.331,327 422.729,545	15.948	186	510.331,327 422.729,545	187	510.330,486 422.721,02	8.566
187	510.330,486 422.721,02	188	510.317,521 422.672,366	50.352	188	510.317,521 422.672,366	189	510.308,86 422.657,273	17.401	189	510.308,86 422.657,273	190	510.292,204 422.636,963	26.266
190	510.292,204 422.636,963	191	510.263,298 422.603,793	43.998	191	510.263,298 422.603,793	192	510.236,653 422.575,084	39.168	192	510.236,653 422.575,084	193	510.231,403 422.567,141	9.521
193	510.231,403 422.567,141	194	510.224,103 422.557,529	12.07	194	510.224,103 422.557,529	195	510.220,237 422.544,474	13.615	195	510.220,237 422.544,474	196	510.218,726 422.527,262	17.278
196	510.218,726 422.527,262	197	510.217,031 422.517,028	10.373	197	510.217,031 422.517,028	198	510.217,271 422.513,124	3.911	198	510.217,271 422.513,124	199	510.214,857 422.496,61	16.69
199	510.214,857 422.496,61	1	510.214,408 422.479,01	17.606										

** Lungimile segmentelor sunt determinate în planul de proiecție Stereo 70 și sunt rotunjite la 1 milimetru.

*** Distanța dintre puncte este formată din segmente cumulate ce sunt mai mici decât valoarea 1 milimetru.

**DATE DESPRE IMOBILUL NR. 4914**

Oficiul de Cadastru și Publicitate Imobiliară ARGES
Biroul de Cadastru și Publicitate Imobiliară Campulung

A. Partea I. Descrierea imobilului

TEREN Necunoscut

Adresa: Loc. Namaesti, Str Râului, Jud. Arges

Nr. Crt	Nr cadastral Nr. topografic	Suprafața* (mp)	Observații / Referințe
A1		10.722	Sector cadastral:0 Teren neimprejmuit;

B. Partea II. Proprietari și acte

Inscrieri privitoare la dreptul de proprietate și alte drepturi reale	Referințe
/	
Act Normativ nr. 7, din 13/03/1996 emis de PARLAMENT (art. 13 alin. 15);	
B1	Inscrierea provizorie, drept de PROPRIETATE, dobandit prin Lege, cota actuala 1/1, cota initiala 1/1
	1) COMUNA VALEA MARE PRAVĂȚ, CIF:5010196

C. Partea III. SARCINI .

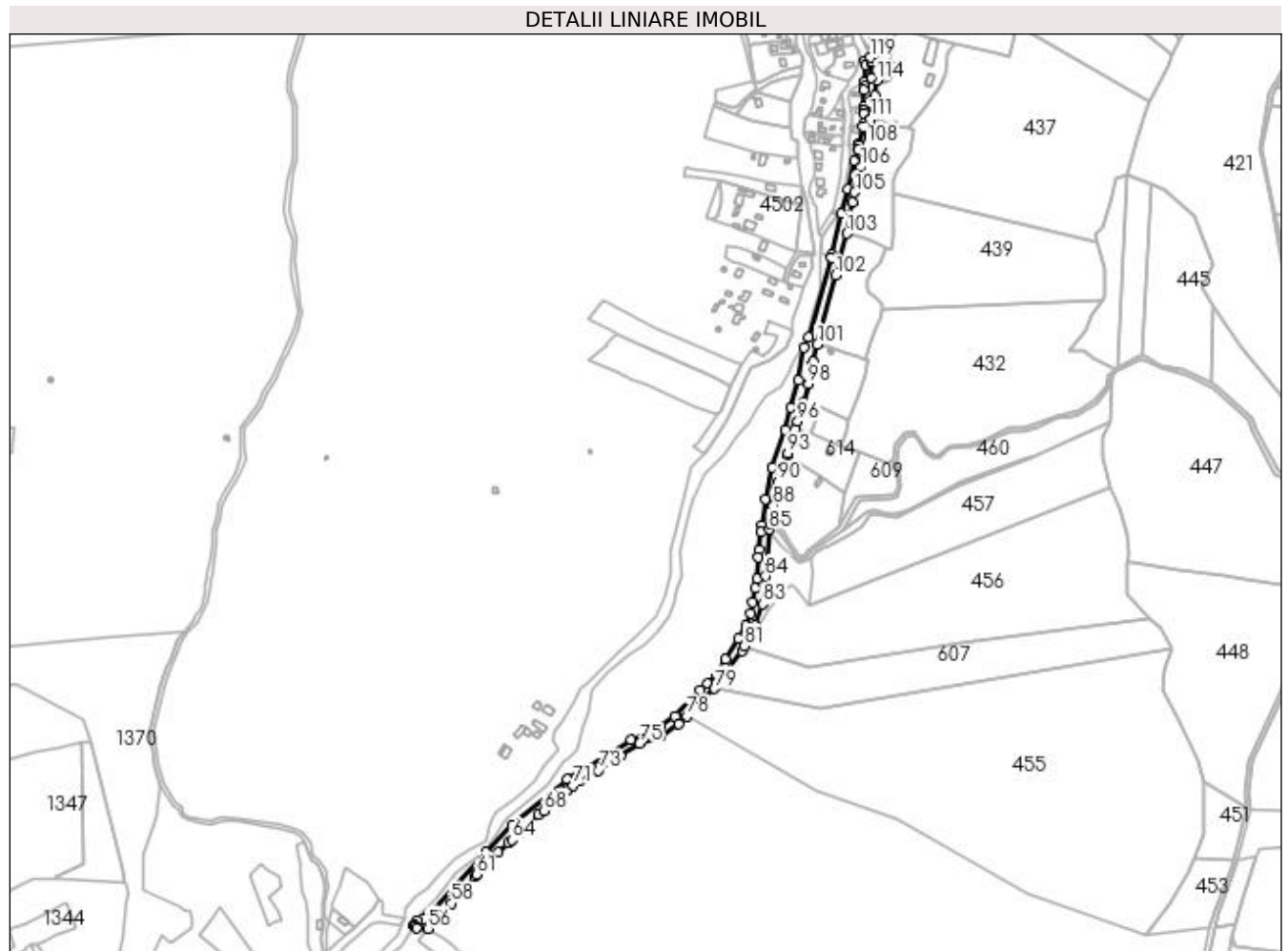
Inscrieri privind dezmembramintele dreptului de proprietate, drepturi reale de garanție și sarcini	Referințe
NU SUNT	

Anexa Nr. 1 La Partea I

Teren

Nr cadastral	Suprafața (mp)*	Observații / Referințe
	10.722	

* Suprafața este determinată în planul de proiecție Stereo 70.



Date referitoare la teren

Crt	Categorie folosință	Intravilan	Suprafața (mp)	Tarla	Parcelă	Nr. topo	Observații / Referințe
1	drum	DA	3.447	-	DC 579	-	
2	drum	NU	7.275	-	Dc579	-	

Lungime Segmente

1) Valorile lungimilor segmentelor sunt obținute din proiecție în plan.

Punct început	X / Y	Punct sfârșit	X / Y	Lungime segment
1	510.137,706 424.433,339	2	510.138,375 424.429,564	3.834
4	510.138,105 424.406,723	5	510.136,617 424.402,871	4.129
7	510.136,615 424.380,148	8	510.136,78 424.377,234	2.919
10	510.135,357 424.363,202	11	510.132,336 424.345,199	18.255
13	510.130,996 424.338,183	14	510.126,678 424.326,762	12.21
2	510.138,375 424.429,564	3	510.137,835 424.411,175	18.397
5	510.136,617 424.402,871	6	510.136,491 424.384,692	18.179
8	510.136,78 424.377,234	9	510.136,583 424.366,519	10.717
11	510.132,336 424.345,199	12	510.132,24 424.342,972	2.229
14	510.126,678 424.326,762	15	510.119,537 424.296,353	31.236
3	510.137,835 424.411,175	4	510.138,105 424.406,723	4.46
6	510.136,491 424.384,692	7	510.136,615 424.380,148	4.546
9	510.136,583 424.366,519	10	510.135,357 424.363,202	3.536
12	510.132,24 424.342,972	13	510.130,996 424.338,183	4.948
15	510.119,537 424.296,353	16	510.113,072 424.270,399	26.747

Punct început	X / Y	Punct sfârșit	X / Y	Lungime segment	Punct început	X / Y	Punct sfârșit	X / Y	Lungime segment	Punct început	X / Y	Punct sfârșit	X / Y	Lungime segment
16	510.113,072 424.270,399	17	510.102,966 424.226,406	45.139	17	510.102,966 424.226,406	18	510.102,248 424.223,549	2.946	18	510.102,248 424.223,549	19	510.077,481 424.137,992	89.07
19	510.077,481 424.137,992	20	510.073,208 424.126,844	11.939	20	510.073,208 424.126,844	21	510.066,467 424.091,565	35.917	21	510.066,467 424.091,565	22	510.058,495 424.062,762	29.886
22	510.058,495 424.062,762	23	510.052,62 424.038,799	24.673	23	510.052,62 424.038,799	24	510.038,948 423.998,293	42.751	24	510.038,948 423.998,293	25	510.031,601 423.964,033	35.039
25	510.031,601 423.964,033	26	510.027,777 423.936,001	28.292	26	510.027,777 423.936,001	27	510.026,94 423.929,408	6.646	27	510.026,94 423.929,408	28	510.024,567 423.910,015	19.538
28	510.024,567 423.910,015	29	510.023,974 423.902,463	7.575	29	510.023,974 423.902,463	30	510.022,155 423.879,298	23.236	30	510.022,155 423.879,298	31	510.020,16 423.869,341	10.155
31	510.020,16 423.869,341	32	510.017,708 423.853,929	15.606	32	510.017,708 423.853,929	33	510.015,143 423.842,542	11.672	33	510.015,143 423.842,542	34	510.010,335 423.829,024	14.348
34	510.010,335 423.829,024	35	510.002,107 423.815,212	16.077	35	510.002,107 423.815,212	36	509.988,957 423.793,19	25.649	36	509.988,957 423.793,19	37	509.978,142 423.777,382	19.154
37	509.978,142 423.777,382	38	509.969,061 423.767,219	13.629	38	509.969,061 423.767,219	39	509.961,175 423.759,842	10.799	39	509.961,175 423.759,842	40	509.934,372 423.732,351	38.395
40	509.934,372 423.732,351	41	509.919,664 423.722,248	17.844	41	509.919,664 423.722,248	42	509.906,758 423.714,735	14.934	42	509.906,758 423.714,735	43	509.887,444 423.706,73	20.907
43	509.887,444 423.706,73	44	509.835,622 423.675,259	60.63	44	509.835,622 423.675,259	45	509.831,754 423.674,63	3.919	45	509.831,754 423.674,63	46	509.819,067 423.664,72	16.099
46	509.819,067 423.664,72	47	509.760,405 423.615,412	76.632	47	509.760,405 423.615,412	48	509.731,72 423.586,692	40.591	48	509.731,72 423.586,692	49	509.670,617 423.520,858	89.82
49	509.670,617 423.520,858	50	509.664,48 423.515,065	8.439	50	509.664,48 423.515,065	51	509.657,77 423.513,047	7.007	51	509.657,77 423.513,047	52	509.654,718 423.508,818	5.215
52	509.654,718 423.508,818	53	509.655,341 423.508,645	0.647	53	509.655,341 423.508,645	54	509.656,172 423.507,837	1.159	54	509.656,172 423.507,837	55	509.657,518 423.505,451	2.739
55	509.657,518 423.505,451	56	509.669,706 423.504,85	12.203	56	509.669,706 423.504,85	57	509.681,817 423.518,711	18.407	57	509.681,817 423.518,711	58	509.694,699 423.532,022	18.524
58	509.694,699 423.532,022	59	509.707,072 423.546,209	18.825	59	509.707,072 423.546,209	60	509.719,913 423.560,693	19.357	60	509.719,913 423.560,693	61	509.721,981 423.562,726	2.9
61	509.721,981 423.562,726	62	509.744,615 423.586,411	32.761	62	509.744,615 423.586,411	63	509.755,799 423.596,339	14.955	63	509.755,799 423.596,339	64	509.759,834 423.599,917	5.393
64	509.759,834 423.599,917	65	509.768,366 423.608,026	11.771	65	509.768,366 423.608,026	66	509.774,58 423.613,227	8.103	66	509.774,58 423.613,227	67	509.788,43 423.626,434	19.138
67	509.788,43 423.626,434	68	509.794,252 423.631,077	7.447	68	509.794,252 423.631,077	69	509.809,517 423.642,606	19.13	69	509.809,517 423.642,606	70	509.818,995 423.653,048	14.102
70	509.818,995 423.653,048	71	509.825,395 423.658,102	8.155	71	509.825,395 423.658,102	72	509.831,847 423.663,011	8.107	72	509.831,847 423.663,011	73	509.852,771 423.674,214	23.734
73	509.852,771 423.674,214	74	509.875,908 423.689,442	27.699	74	509.875,908 423.689,442	75	509.896,753 423.702,984	24.858	75	509.896,753 423.702,984	76	509.919,663 423.711,379	24.4
76	509.919,663 423.711,379	77	509.938,667 423.723,641	22.617	77	509.938,667 423.723,641	78	509.947,216 423.732,158	12.068	78	509.947,216 423.732,158	79	509.976,998 423.761,828	42.039
79	509.976,998 423.761,828	80	510.006,271 423.801,823	49.563	80	510.006,271 423.801,823	81	510.009,056 423.807,26	6.109	81	510.009,056 423.807,26	82	510.020,427 423.829,463	24.945
82	510.020,427 423.829,463	83	510.028,347 423.852,134	24.015	83	510.028,347 423.852,134	84	510.031,756 423.881,849	29.91	84	510.031,756 423.881,849	85	510.035,338 423.932,231	50.509
85	510.035,338 423.932,231	86	510.036,761 423.937,139	5.11	86	510.036,761 423.937,139	87	510.037,874 423.940,981	4.0	87	510.037,874 423.940,981	88	510.040,121 423.957,728	16.897
88	510.040,121 423.957,728	89	510.043,591 423.977,338	19.915	89	510.043,591 423.977,338	90	510.044,844 423.982,737	5.542	90	510.044,844 423.982,737	91	510.050,905 424.000,881	19.13
91	510.050,905 424.000,881	92	510.054,642 424.011,527	11.283	92	510.054,642 424.011,527	93	510.055,355 424.013,558	2.153	93	510.055,355 424.013,558	94	510.061,187 424.029,881	17.334
94	510.061,187 424.029,881	95	510.063,999 424.039,244	9.776	95	510.063,999 424.039,244	96	510.065,968 424.047,719	8.701	96	510.065,968 424.047,719	97	510.071,853 424.067,665	20.796
97	510.071,853 424.067,665	98	510.077,59 424.087,987	21.116	98	510.077,59 424.087,987	99	510.081,582 424.108,86	21.251	99	510.081,582 424.108,86	100	510.082,315 424.111,732	2.964
100	510.082,315 424.111,732	101	510.087,027 424.130,19	19.05	101	510.087,027 424.130,19	102	510.106,599 424.203,96	76.322	102	510.106,599 424.203,96	103	510.118,907 424.248,83	46.527
103	510.118,907 424.248,83	104	510.124,861 424.282,676	34.366	104	510.124,861 424.282,676	105	510.127,313 424.292,781	10.398	105	510.127,313 424.292,781	106	510.133,957 424.320,019	28.037
106	510.133,957 424.320,019	107	510.136,655 424.328,297	8.707	107	510.136,655 424.328,297	108	510.140,389 424.344,472	16.6	108	510.140,389 424.344,472	109	510.142,445 424.354,022	9.769
109	510.142,445 424.354,022	110	510.143,825 424.364,863	10.928	110	510.143,825 424.364,863	111	510.144,008 424.371,241	6.381	111	510.144,008 424.371,241	112	510.145,66 424.392,771	21.593
112	510.145,66 424.392,771	113	510.149,201 424.396,789	5.356	113	510.149,201 424.396,789	114	510.151,086 424.412,877	16.198	114	510.151,086 424.412,877	115	510.145,014 424.415,576	6.645

Punct început	X / Y	Punct sfârșit	X / Y	Lungime segment	Punct început	X / Y	Punct sfârșit	X / Y	Lungime segment	Punct început	X / Y	Punct sfârșit	X / Y	Lungime segment
115	510.145,014 424.415,576	116	510.145,351 424.431,302	15.73	116	510.145,351 424.431,302	117	510.146,565 424.432,333	1.593	117	510.146,565 424.432,333	118	510.145,271 424.433,3	1.615
118	510.145,271 424.433,3	119	510.143,549 424.437,195	4.259	119	510.143,549 424.437,195	1	510.137,706 424.433,339	7.001					

** Lungimile segmentelor sunt determinate în planul de proiecție Stereo 70 și sunt rotunjite la 1 milimetru.

*** Distanța dintre puncte este formată din segmente cumulate ce sunt mai mici decât valoarea 1 milimetru.

**DATE DESPRE IMOBILUL NR. 4915**

Oficiul de Cadastru și Publicitate Imobiliară ARGES
Biroul de Cadastru și Publicitate Imobiliară Campulung

A. Partea I. Descrierea imobilului

TEREN Intravilan

Adresa: Loc. Selari, Jud. Arges

Nr. Crt	Nr cadastral Nr. topografic	Suprafața* (mp)	Observații / Referințe
A1		289	Sector cadastral:34 Teren neimprejmuit;

B. Partea II. Proprietari și acte

Inscrieri privitoare la dreptul de proprietate și alte drepturi reale		Referințe
/		
Act Normativ nr. 447, din 16/05/2002 emis de GUVERNUL ROMANIEI (Adeverință nr.4419/25.08.2022 emisă de Primăria Comunei Valea Mare Pravăț);		
B1	Intabulare, drept de PROPRIETATE, dobândit prin Lege, cota actuala 1/1, cota initiala 1/1 1) COMUNA VALEA MARE PRAVĂȚ-DOMENIUL PUBLIC, CIF:5010196	A1

C. Partea III. SARCINI .

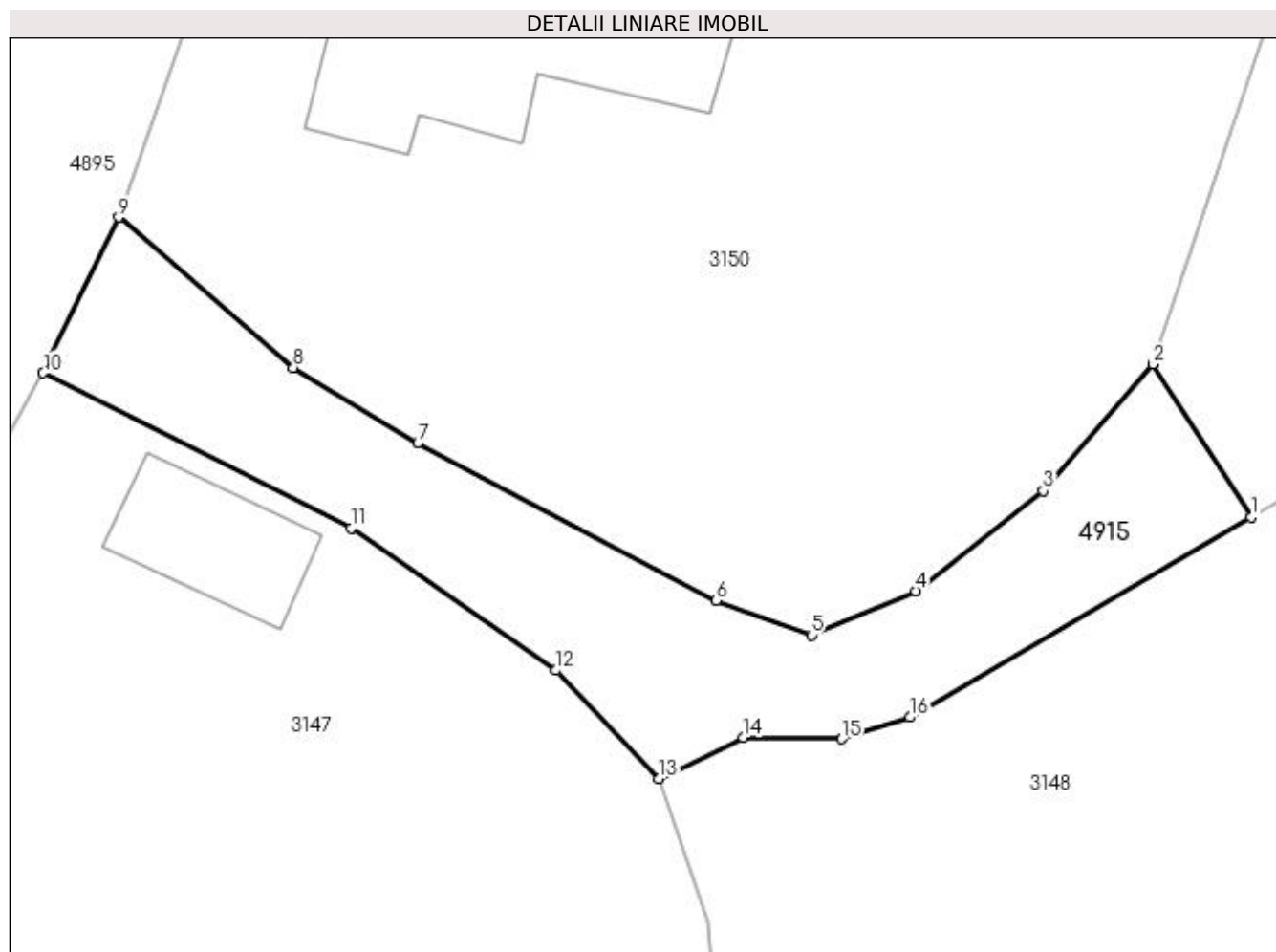
Inscrieri privind dezmembramentele dreptului de proprietate, drepturi reale de garanție și sarcini	Referințe
NU SUNT	

Anexa Nr. 1 La Partea I

Teren

Nr cadastral	Suprafața (mp)*	Observații / Referințe
	289	

* Suprafața este determinată în planul de proiecție Stereo 70.



Date referitoare la teren

Crt	Categorie folosință	Intravilan	Suprafața (mp)	Tarla	Parcelă	Nr. topo	Observații / Referințe
1	drum	DA	289	15	Dc372	-	Poz.161 din H.G.R. 447/2002

Lungime Segmente

1) Valorile lungimilor segmentelor sunt obținute din proiecție în plan.

Punct început	X / Y	Punct sfârșit	X / Y	Lungime segment (** (m)
1	508.098,828 420.399,534	2	508.094,795 420.405,821	7.469
2	508.094,795 420.405,821	3	508.090,282 420.400,623	6.884
3	508.090,282 420.400,623	4	508.085,05 420.396,51	6.655
4	508.085,05 420.396,51	5	508.080,761 420.394,69	4.659
5	508.080,761 420.394,69	6	508.076,831 420.396,1	4.175

Punct început	X / Y	Punct sfârșit	X / Y	Lungime segment (** (m)
6	508.076,831 420.396,1	7	508.064,594 420.402,568	13.841
7	508.064,594 420.402,568	8	508.059,48 420.405,667	5.98
8	508.059,48 420.405,667	9	508.052,294 420.411,85	9.48
9	508.052,294 420.411,85	10	508.049,2 420.405,455	7.104
10	508.049,2 420.405,455	11	508.061,846 420.399,09	14.157
11	508.061,846 420.399,09	12	508.070,273 420.393,244	10.256
12	508.070,273 420.393,244	13	508.074,496 420.388,8	6.13
13	508.074,496 420.388,8	14	508.077,958 420.390,484	3.85
14	508.077,958 420.390,484	15	508.082,005 420.390,426	4.047
15	508.082,005 420.390,426	16	508.084,811 420.391,317	2.944
16	508.084,811 420.391,317	1	508.098,828 420.399,534	16.248

** Lungimile segmentelor sunt determinate în planul de proiecție Stereo 70 și sunt rotunjite la 1 milimetru.

*** Distanța dintre puncte este formată din segmente cumulate ce sunt mai mici decât valoarea 1 milimetru.

**DATE DESPRE IMOBILUL NR. 4916**

Oficiul de Cadastru și Publicitate Imobiliară ARGES
Biroul de Cadastru și Publicitate Imobiliară Campulung

A. Partea I. Descrierea imobilului

TEREN Intravilan

Adresa: Loc. Gura Pravat, Jud. Arges

Nr. Crt	Nr cadastral Nr. topografic	Suprafața* (mp)	Observații / Referințe
A1		237	Sector cadastral:19 Teren neimprijmit;

Construcții

Crt	Nr cadastral Nr. topografic	Adresa	Observații / Referințe
A1.1		Loc. Gura Pravat, Jud. Arges	Nr. niveluri:1; S. construita la sol:59 mp; S. construita desfasurata:59 mp;
A1.2		Loc. Gura Pravat, Jud. Arges	Nr. niveluri:1; S. construita la sol:13 mp; S. construita desfasurata:13 mp;

B. Partea II. Proprietari și acte

Inscrieri privitoare la dreptul de proprietate și alte drepturi reale		Referințe
/		
Act Normativ nr. 7, din 13/03/1996 emis de PARLAMENT (art. 13 alin. 15);		
B1	Inscrierea provizorie, drept de PROPRIETATE, dobandit prin Lege, cota actuala 1/1, cota initiala 1/1 1) COMUNA VALEA MARE PRAVAT, CIF:5010196	A1, A1.1, A1.2

C. Partea III. SARCINI .

Inscrieri privind dezmembramintele dreptului de proprietate, drepturi reale de garanție și sarcini	Referințe
NU SUNT	

Anexa Nr. 1 La Partea I

Teren

Nr cadastral	Suprafața (mp)*	Observații / Referințe
	237	

* Suprafața este determinată în planul de proiecție Stereo 70.



Date referitoare la teren

Crt	Categorie folosință	Intra vilan	Suprafața (mp)	Tarla	Parcelă	Nr. topo	Observații / Referințe
1	curți constructii	DA	237	2	48	-	

Date referitoare la construcții

Crt	Număr	Destinație construcție	Supraf. (mp)	Situație juridică	Observații / Referințe
A1.1		construcții de locuințe	59	Cu acte	Nr. niveluri:1; S. construita la sol:59 mp; S. construita desfasurata:59 mp;
A1.2		construcții anexa	13	Cu acte	Nr. niveluri:1; S. construita la sol:13 mp; S. construita desfasurata:13 mp;

Lungime Segmente

1) Valorile lungimilor segmentelor sunt obținute din proiecție în plan.

Punct început	X / Y	Punct sfârșit	X / Y	Lungime segment (** (m)
1	510.124,383 425.448,72	2	510.114,582 425.451,879	10.298
2	510.114,582 425.451,879	3	510.111,429 425.440,652	11.661
3	510.111,429 425.440,652	4	510.108,588 425.427,313	13.638

Punct început	X / Y	Punct sfârșit	X / Y	Lungime segment (** (m)
4	510.108,588 425.427,313	5	510.116,807 425.425,75	8.366
5	510.116,807 425.425,75	6	510.117,236 425.426,512	0.874
6	510.117,236 425.426,512	1	510.124,383 425.448,72	23.33

** Lungimile segmentelor sunt determinate în planul de proiecție Stereo 70 și sunt rotunjite la 1 milimetru.

*** Distanța dintre puncte este formată din segmente cumulate ce sunt mai mici decât valoarea 1 milimetru.

**DATE DESPRE IMOBILUL NR. 4917**

Oficiul de Cadastru și Publicitate Imobiliară ARGES
Biroul de Cadastru și Publicitate Imobiliară Campulung

A. Partea I. Descrierea imobilului

TEREN Intravilan

Adresa: Loc. Valea Mare Pravat, Jud. Arges

Nr. Crt	Nr cadastral Nr. topografic	Suprafața* (mp)	Observații / Referințe
A1		341	Sector cadastral:32 Teren neimprejmuit;

B. Partea II. Proprietari și acte

Inscrieri privitoare la dreptul de proprietate și alte drepturi reale	Referințe
/	
Act Normativ nr. 7, din 13/03/1996 emis de PARLAMENT (art. 13 alin. 15);	
B1	A1
Inscrierea provizorie, drept de PROPRIETATE, dobandit prin Lege, cota actuala 1/1, cota initiala 1/1 1) COMUNA VALEA MARE PRAVAT, CIF:5010196	

C. Partea III. SARCINI .

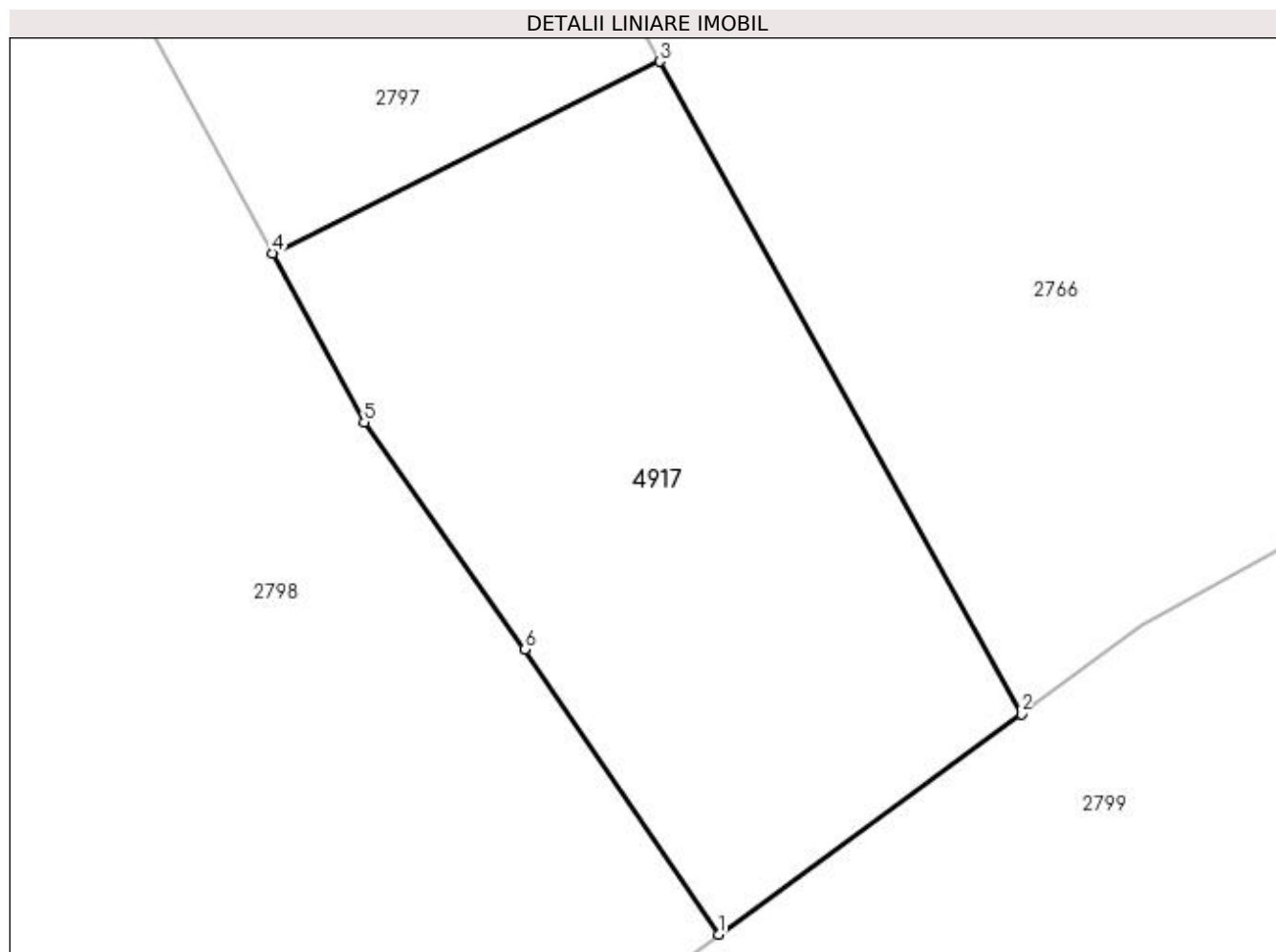
Inscrieri privind dezmembramintele dreptului de proprietate, drepturi reale de garanție și sarcini	Referințe
NU SUNT	

Anexa Nr. 1 La Partea I

Teren

Nr cadastral	Suprafața (mp)*	Observații / Referințe
	341	

* Suprafața este determinată în planul de proiecție Stereo 70.



Date referitoare la teren

Crt	Categorie folosință	Intra vilan	Suprafața (mp)	Tarla	Parcelă	Nr. topo	Observații / Referințe
1	livada	DA	341	19	1210	-	

Lungime Segmente

1) Valorile lungimilor segmentelor sunt obținute din proiecție în plan.

Punct început	X / Y	Punct sfârșit	X / Y	Lungime segment (** (m)
1	507.838,538 420.966,779	2	507.848,441 420.973,983	12.246
2	507.848,441 420.973,983	3	507.836,613 420.995,323	24.399
3	507.836,613 420.995,323	4	507.823,956 420.989,055	14.124
4	507.823,956 420.989,055	5	507.826,948 420.983,52	6.292
5	507.826,948 420.983,52	6	507.832,205 420.976,096	9.097

Punct început	X / Y	Punct sfârșit	X / Y	Lungime segment (** (m)
6	507.832,205 420.976,096	1	507.838,538 420.966,779	11.266

** Lungimile segmentelor sunt determinate în planul de proiecție Stereo 70 și sunt rotunjite la 1 milimetru.

*** Distanța dintre puncte este formată din segmente cumulate ce sunt mai mici decât valoarea 1 milimetru.

**DATE DESPRE IMOBILUL NR. 4918**

Oficiul de Cadastru și Publicitate Imobiliară ARGES
Biroul de Cadastru și Publicitate Imobiliară Campulung

A. Partea I. Descrierea imobilului

TEREN Intravilan

Adresa: Loc. Fântânea, Jud. Arges

Nr. Crt	Nr cadastral Nr. topografic	Suprafața* (mp)	Observații / Referințe
A1		787	Sector cadastral:41 Teren neimprejmuit;

B. Partea II. Proprietari și acte

Inscrieri privitoare la dreptul de proprietate și alte drepturi reale		Referințe
/		
Act Normativ nr. 7, din 13/03/1996 emis de PARLAMENT (art. 13 alin. 15);		
B1	Inscrierea provizorie, drept de PROPRIETATE, dobandit prin Lege, cota actuala 1/1, cota initiala 1/1 1) COMUNA VALEA MARE PRAVAT, CIF:5010196	A1

C. Partea III. SARCINI .

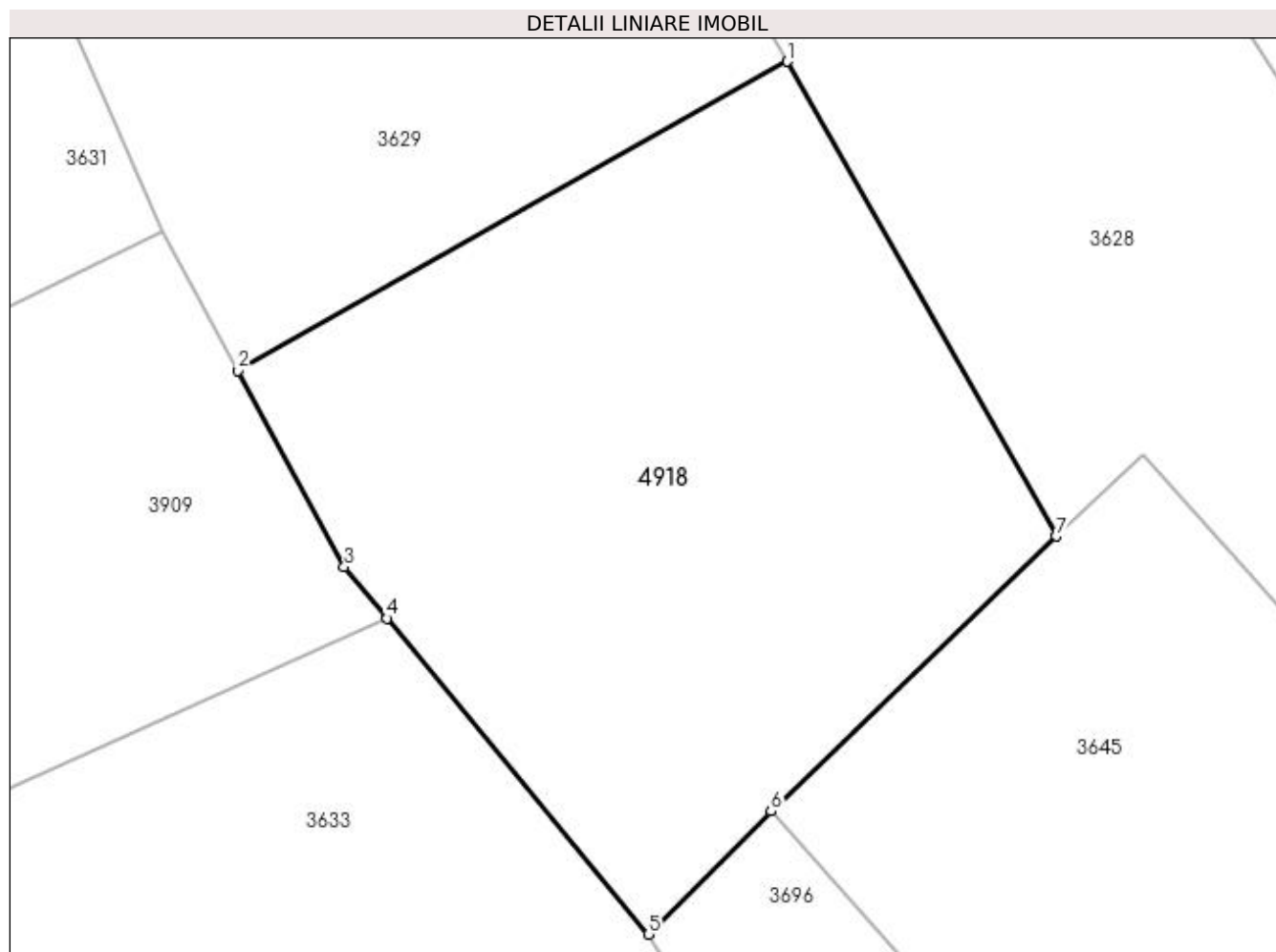
Inscrieri privind dezmembramintele dreptului de proprietate, drepturi reale de garanție și sarcini	Referințe
NU SUNT	

Anexa Nr. 1 La Partea I

Teren

Nr cadastral	Suprafața (mp)*	Observații / Referințe
	787	

* Suprafața este determinată în planul de proiecție Stereo 70.



Date referitoare la teren

Crt	Categorie folosință	Intravilan	Suprafața (mp)	Tarla	Parcelă	Nr. topo	Observații / Referințe
1	faneata	DA	787	3	92	-	

Lungime Segmente

1) Valorile lungimilor segmentelor sunt obținute din proiecție în plan.

Punct început	X / Y	Punct sfârșit	X / Y	Lungime segment (** (m)
1	508.976,62 419.124,726	2	508.951,569 419.110,634	28.743
2	508.951,569 419.110,634	3	508.956,406 419.101,677	10.18
3	508.956,406 419.101,677	4	508.958,352 419.099,327	3.051
4	508.958,352 419.099,327	5	508.970,279 419.084,92	18.703
5	508.970,279 419.084,92	6	508.975,881 419.090,533	7.93

Punct început	X / Y	Punct sfârșit	X / Y	Lungime segment (** (m)
6	508.975,881 419.090,533	7	508.988,884 419.103,079	18.069
7	508.988,884 419.103,079	1	508.976,62 419.124,726	24.88

** Lungimile segmentelor sunt determinate în planul de proiecție Stereo 70 și sunt rotunjite la 1 milimetru.

*** Distanța dintre puncte este formată din segmente cumulate ce sunt mai mici decât valoarea 1 milimetru.

**DATE DESPRE IMOBILUL NR. 4919**

Oficiul de Cadastru și Publicitate Imobiliară ARGES
Biroul de Cadastru și Publicitate Imobiliară Campulung

A. Partea I. Descrierea imobilului

TEREN Intravilan

Adresa: Loc. Fântânea, Jud. Arges

Nr. Crt	Nr cadastral Nr. topografic	Suprafața* (mp)	Observații / Referințe
A1		115	Sector cadastral:41 Teren neimprejmuit;

B. Partea II. Proprietari și acte

Inscrieri privitoare la dreptul de proprietate și alte drepturi reale	Referințe
/	
Act Normativ nr. 7, din 13/03/1996 emis de PARLAMENT (art. 13 alin. 15);	
B1	A1
Inscrierea provizorie, drept de PROPRIETATE, dobandit prin Lege, cota actuala 1/1, cota initiala 1/1 1) COMUNA VALEA MARE PRAVAT, CIF:5010196	

C. Partea III. SARCINI .

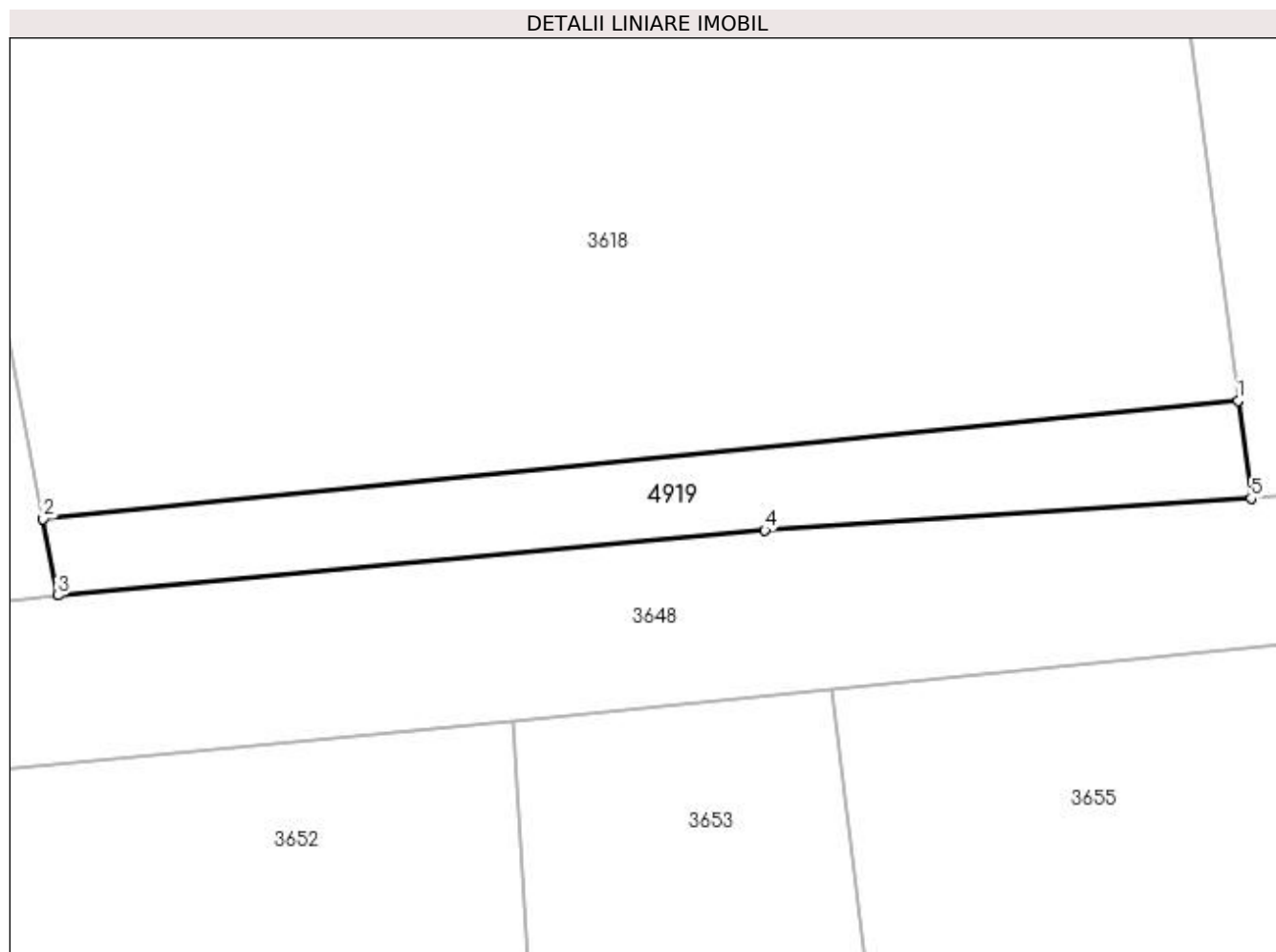
Inscrieri privind dezmembramintele dreptului de proprietate, drepturi reale de garanție și sarcini	Referințe
NU SUNT	

Anexa Nr. 1 La Partea I

Teren

Nr cadastral	Suprafața (mp)*	Observații / Referințe
	115	

* Suprafața este determinată în planul de proiecție Stereo 70.



Date referitoare la teren

Crt	Categorie folosință	Intravilan	Suprafața (mp)	Tarla	Parcelă	Nr. topo	Observații / Referințe
1	faneata	DA	115	3	49,51	-	

Lungime Segmente

1) Valorile lungimilor segmentelor sunt obținute din proiecție în plan.

Punct început	X / Y	Punct sfârșit	X / Y	Lungime segment (** (m)
1	509.187,774 419.199,65	2	509.147,452 419.195,658	40.519
2	509.147,452 419.195,658	3	509.147,95 419.193,073	2.633
3	509.147,95 419.193,073	4	509.171,806 419.195,271	23.957
4	509.171,806 419.195,271	5	509.188,211 419.196,341	16.44
5	509.188,211 419.196,341	1	509.187,774 419.199,65	3.338

**** Lungimile segmentelor sunt determinate în planul de proiecţie Stereo 70 şi sunt rotunjite la 1 milimetru.**

***** Distanţa dintre puncte este formată din segmente cumulate ce sunt mai mici decât valoarea 1 milimetru.**

**DATE DESPRE IMOBILUL NR. 4920**

Oficiul de Cadastru și Publicitate Imobiliară ARGES
Biroul de Cadastru și Publicitate Imobiliară Campulung

A. Partea I. Descrierea imobilului

TEREN Intravilan

Adresa: Loc. Pietroasa, Str Pietroasa Iv, Jud. Arges

Nr. Crt	Nr cadastral Nr. topografic	Suprafața* (mp)	Observații / Referințe
A1		773	Sector cadastral:34 Teren neimprejmit;

B. Partea II. Proprietari și acte

Inscrieri privitoare la dreptul de proprietate și alte drepturi reale	Referințe
/	
Act Normativ nr. 7, din 13/03/1996 emis de PARLAMENT (art. 13 alin. 15);	
B1	Inscrierea provizorie, drept de PROPRIETATE, dobandit prin Lege, cota actuala 1/1, cota initiala 1/1 1) COMUNA VALEA MARE PRAVĂȚ , CIF:5010196
Act Normativ nr. 17, din 07/03/2014 emis de Parlamentul Romaniei;	
B2	Imobil aflat sub incidenta art.3 alin.(1) din Legea 17/2014

C. Partea III. SARCINI .

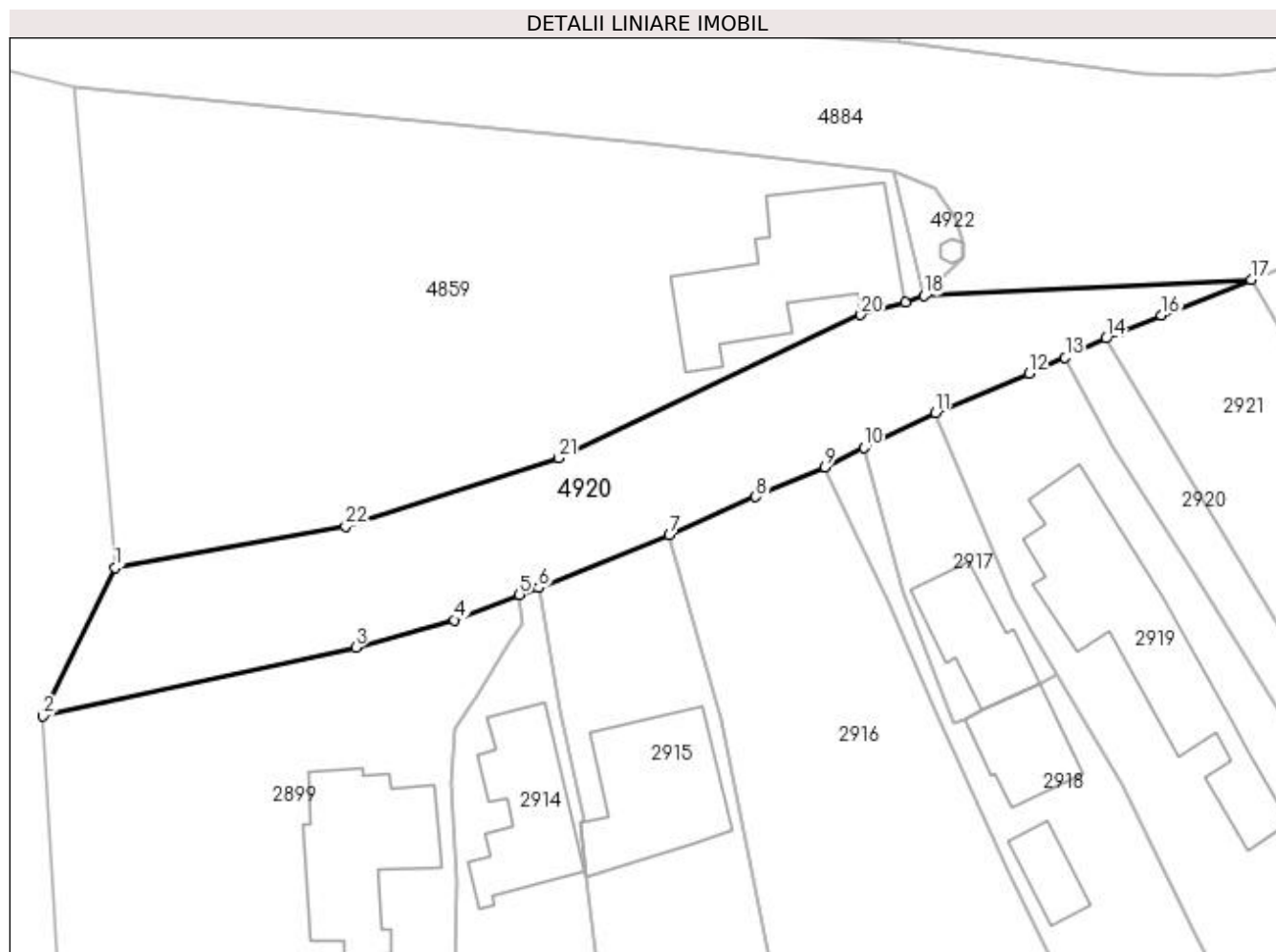
Inscrieri privind dezmembramintele dreptului de proprietate, drepturi reale de garanție și sarcini	Referințe
NU SUNT	

Anexa Nr. 1 La Partea I

Teren

Nr cadastral	Suprafața (mp)*	Observații / Referințe
	773	

* Suprafața este determinată în planul de proiecție Stereo 70.



Date referitoare la teren

Crt	Categorie folosință	Intra vilan	Suprafața (mp)	Tarla	Parcelă	Nr. topo	Observații / Referințe
1	drum	DA	773	-	Dc 249	-	

Lungime Segmente

1) Valorile lungimilor segmentelor sunt obținute din proiecție în plan.

Punct început	X / Y	Punct sfârșit	X / Y	Lungime segment (** (m)
1	506.478,555 420.801,749	2	506.472,963 420.790,237	12.798
3	506.497,266 420.795,588	4	506.504,907 420.797,709	7.93
5	506.509,991 420.799,667	6	506.511,46 420.800,215	1.568
7	506.521,642 420.804,285	8	506.528,35 420.807,265	7.34
9	506.533,71 420.809,58	10	506.536,76 420.811,08	3.399

Punct început	X / Y	Punct sfârșit	X / Y	Lungime segment (** (m)
2	506.472,963 420.790,237	3	506.497,266 420.795,588	24.885
4	506.504,907 420.797,709	5	506.509,991 420.799,667	5.448
6	506.511,46 420.800,215	7	506.521,642 420.804,285	10.965
8	506.528,35 420.807,265	9	506.533,71 420.809,58	5.839
10	506.536,76 420.811,08	11	506.542,297 420.813,816	6.176

Punct început	X / Y	Punct sfârșit	X / Y	Lungime segment (** (m)
11	506.542,297 420.813,816	12	506.549,574 420.816,882	7.897
13	506.552,405 420.818,084	14	506.555,579 420.819,586	3.511
15	506.556,611 420.820,074	16	506.559,871 420.821,391	3.516
17	506.566,854 420.824,142	18	506.541,437 420.822,885	25.448
19	506.539,959 420.822,374	20	506.536,522 420.821,41	3.57
21	506.513,037 420.810,306	22	506.496,47 420.804,974	17.404

Punct început	X / Y	Punct sfârșit	X / Y	Lungime segment (** (m)
12	506.549,574 420.816,882	13	506.552,405 420.818,084	3.076
14	506.555,579 420.819,586	15	506.556,611 420.820,074	1.142
16	506.559,871 420.821,391	17	506.566,854 420.824,142	7.505
18	506.541,437 420.822,885	19	506.539,959 420.822,374	1.564
20	506.536,522 420.821,41	21	506.513,037 420.810,306	25.978
22	506.496,47 420.804,974	1	506.478,555 420.801,749	18.203

** Lungimile segmentelor sunt determinate în planul de proiecție Stereo 70 și sunt rotunjite la 1 milimetru.

*** Distanța dintre puncte este formată din segmente cumulate ce sunt mai mici decât valoarea 1 milimetru.

**DATE DESPRE IMOBILUL NR. 4921**

Oficiul de Cadastru și Publicitate Imobiliară ARGES
Biroul de Cadastru și Publicitate Imobiliară Campulung

A. Partea I. Descrierea imobilului

TEREN Intravilan

Adresa: Loc. Pietroasa, Jud. Arges

Nr. Crt	Nr cadastral Nr. topografic	Suprafața* (mp)	Observații / Referințe
A1		5.542	Sector cadastral:34 Teren neimprejmuit;

B. Partea II. Proprietari și acte

Inscrieri privitoare la dreptul de proprietate și alte drepturi reale	Referințe
/	
Act Normativ nr. 7, din 13/03/1996 emis de PARLAMENT (art. 13 alin. 15);	
B1	A1
Inscrierea provizorie, drept de PROPRIETATE, dobandit prin Lege, cota actuala 1/1, cota initiala 1/1 1) COMUNA VALEA MARE PRAVĂȚ, CIF:5010196	

C. Partea III. SARCINI .

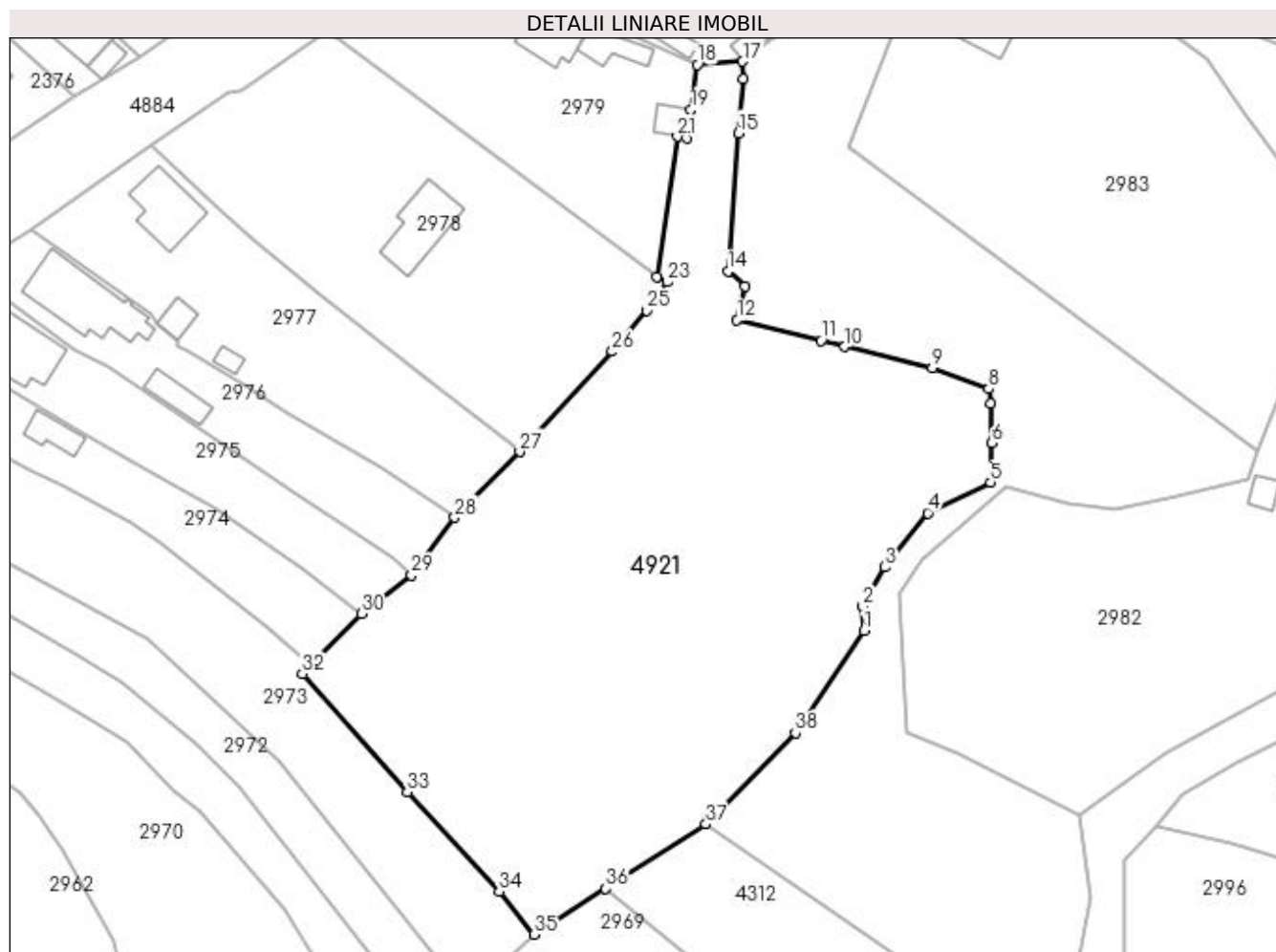
Inscrieri privind dezmembramintele dreptului de proprietate, drepturi reale de garanție și sarcini	Referințe
NU SUNT	

Anexa Nr. 1 La Partea I

Teren

Nr cadastral	Suprafața (mp)*	Observații / Referințe
	5.542	

* Suprafața este determinată în planul de proiecție Stereo 70.



Date referitoare la teren

Crt	Categorie folosință	Intravilan	Suprafața (mp)	Tarla	Parcelă	Nr. topo	Observații / Referințe
1	curți constructii	DA	5.542	3	110,118	-	Cimitir

Lungime Segmente

1) Valorile lungimilor segmentelor sunt obținute din proiecție în plan.

Punct început	X / Y	Punct sfârșit	X / Y	Lungime segment (** (m)
1	507.173,138 421.047,908	2	507.172,941 421.051,558	3.655
3	507.176,233 421.057,397	4	507.182,658 421.065,492	10.335
5	507.192,113 421.070,044	6	507.192,294 421.075,999	5.958
7	507.192,172 421.081,883	8	507.191,814 421.084,042	2.188
9	507.183,372 421.087,179	10	507.170,239 421.090,369	13.515

Punct început	X / Y	Punct sfârșit	X / Y	Lungime segment (** (m)
2	507.172,941 421.051,558	3	507.176,233 421.057,397	6.703
4	507.182,658 421.065,492	5	507.192,113 421.070,044	10.494
6	507.192,294 421.075,999	7	507.192,172 421.081,883	5.885
8	507.191,814 421.084,042	9	507.183,372 421.087,179	9.006
10	507.170,239 421.090,369	11	507.166,726 421.091,299	3.634

Punct început	X / Y	Punct sfârșit	X / Y	Lungime segment (** (m)	Punct început	X / Y	Punct sfârșit	X / Y	Lungime segment (** (m)
11	507.166,726 421.091,299	12	507.154,121 421.094,421	12.986	12	507.154,121 421.094,421	13	507.155,34 421.099,447	5.172
13	507.155,34 421.099,447	14	507.152,751 421.101,668	3.411	14	507.152,751 421.101,668	15	507.154,336 421.122,368	20.761
15	507.154,336 421.122,368	16	507.155,014 421.130,459	8.119	16	507.155,014 421.130,459	17	507.154,955 421.133,075	2.617
17	507.154,955 421.133,075	18	507.148,202 421.132,595	6.77	18	507.148,202 421.132,595	19	507.147,253 421.125,847	6.814
19	507.147,253 421.125,847	20	507.146,557 421.121,536	4.367	20	507.146,557 421.121,536	21	507.145,159 421.121,822	1.427
21	507.145,159 421.121,822	22	507.142,105 421.100,858	21.185	22	507.142,105 421.100,858	23	507.143,657 421.100,061	1.745
23	507.143,657 421.100,061	24	507.141,833 421.097,407	3.22	24	507.141,833 421.097,407	25	507.140,598 421.095,833	2.001
25	507.140,598 421.095,833	26	507.135,415 421.089,665	8.057	26	507.135,415 421.089,665	27	507.121,568 421.074,628	20.441
27	507.121,568 421.074,628	28	507.111,84 421.064,818	13.816	28	507.111,84 421.064,818	29	507.105,38 421.056,183	10.784
29	507.105,38 421.056,183	30	507.097,894 421.050,417	9.449	30	507.097,894 421.050,417	31	507.090,375 421.042,855	10.664
31	507.090,375 421.042,855	32	507.089,015 421.041,413	1.982	32	507.089,015 421.041,413	33	507.104,736 421.023,71	23.676
33	507.104,736 421.023,71	34	507.118,478 421.008,817	20.264	34	507.118,478 421.008,817	35	507.123,783 421.002,412	8.317
35	507.123,783 421.002,412	36	507.134,435 421.009,255	12.661	36	507.134,435 421.009,255	37	507.149,463 421.018,909	17.862
37	507.149,463 421.018,909	38	507.162,876 421.032,582	19.154	38	507.162,876 421.032,582	1	507.173,138 421.047,908	18.444

** Lungimile segmentelor sunt determinate în planul de proiecție Stereo 70 și sunt rotunjite la 1 milimetru.

*** Distanța dintre puncte este formată din segmente cumulate ce sunt mai mici decât valoarea 1 milimetru.

**DATE DESPRE IMOBILUL NR. 4922**

Oficiul de Cadastru și Publicitate Imobiliară ARGES
Biroul de Cadastru și Publicitate Imobiliară Campulung

A. Partea I. Descrierea imobilului

TEREN Intravilan

Adresa: Loc. Pietroasa, Jud. Arges

Nr. Crt	Nr cadastral Nr. topografic	Suprafața* (mp)	Observații / Referințe
A1		28	Sector cadastral:34 Teren imprejmuit;

Construcții

Crt	Nr cadastral Nr. topografic	Adresa	Observații / Referințe
A1.1		Loc. Pietroasa, Jud. Arges	Nr. niveluri:1; S. construita la sol:3 mp; S. construita desfasurata:3 mp;

B. Partea II. Proprietari și acte

Inscrieri privitoare la dreptul de proprietate și alte drepturi reale	Referințe
/	
Act Normativ nr. 7, din 13/03/1996 emis de PARLAMENT (art. 13 alin. 15);	
B1	Inscrierea provizorie, drept de PROPRIETATE, dobandit prin Lege, cota actuala 1/1, cota initiala 1/1 1) COMUNA VALEA MARE PRAVAT , CIF:5010196
Act Normativ nr. 17, din 07/03/2014 emis de Parlamentul Romaniei;	
B2	Imobil aflat sub incidenta art.3 alin.(1) din Legea 17/2014

C. Partea III. SARCINI .

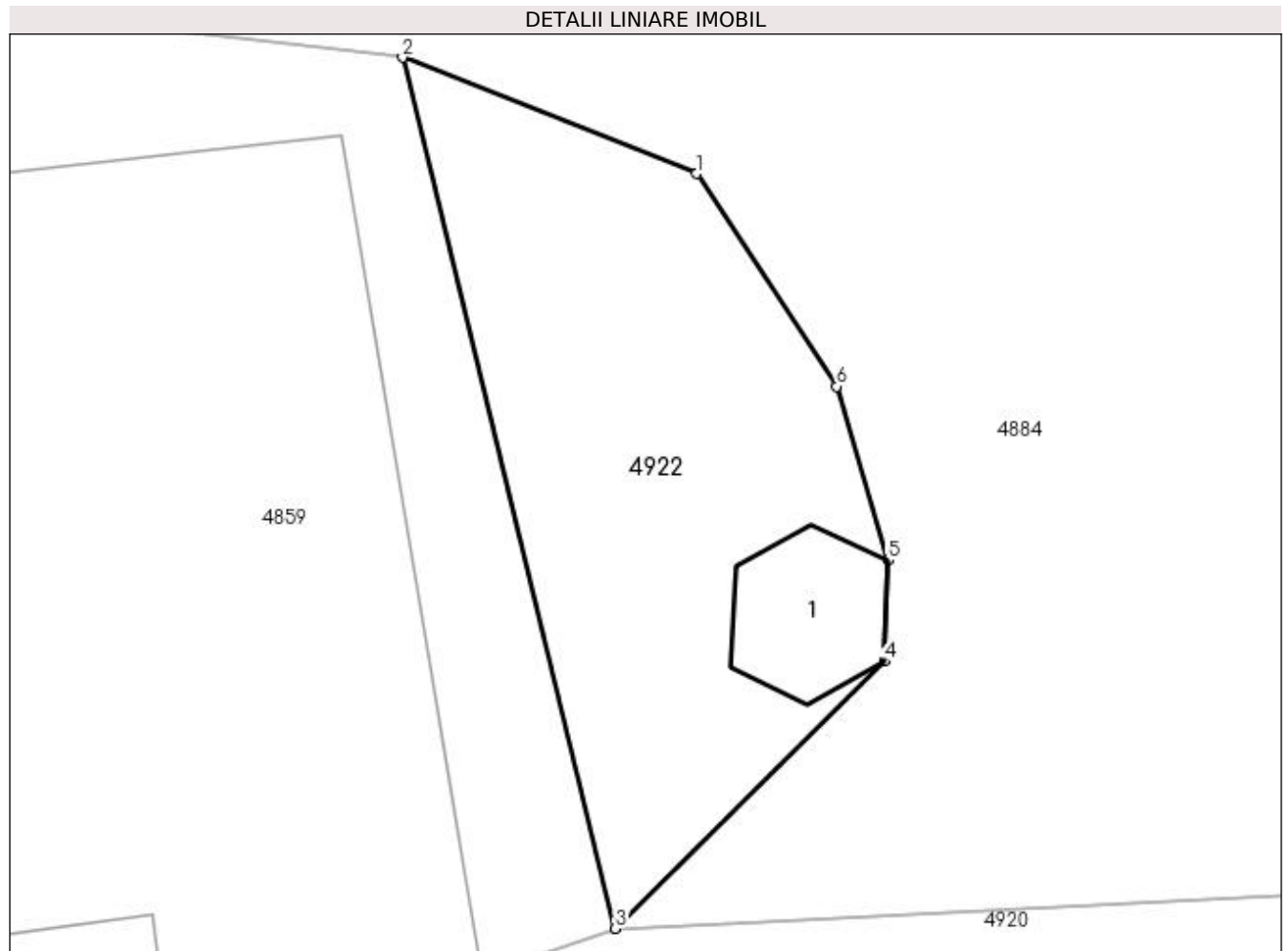
Inscrieri privind dezmembramintele dreptului de proprietate, drepturi reale de garanție și sarcini	Referințe
NU SUNT	

Anexa Nr. 1 La Partea I

Teren

Nr cadastral	Suprafața (mp)*	Observații / Referințe
	28	

* Suprafața este determinată în planul de proiecție Stereo 70.



Date referitoare la teren

Crt	Categorie folosință	Intravilan	Suprafața (mp)	Tarla	Parcelă	Nr. topo	Observații / Referințe
1	curți constructii	DA	28	7	250	-	

Date referitoare la construcții

Crt	Număr	Destinație construcție	Supraf. (mp)	Situație juridică	Observații / Referințe
A1.1		constructii anexa	3	Cu acte	Nr. niveluri:1; S. construita la sol:3 mp; S. construita desfasurata:3 mp;

Lungime Segmente

1) Valorile lungimilor segmentelor sunt obținute din proiecție în plan.

Punct început	X / Y	Punct sfârșit	X / Y	Lungime segment (** (m)
1	506.542,338 420.831,257	2	506.539,075 420.832,545	3.508
2	506.539,075 420.832,545	3	506.541,437 420.822,885	9.945
3	506.541,437 420.822,885	4	506.544,421 420.825,849	4.206
4	506.544,421 420.825,849	5	506.544,466 420.826,968	1.12

Punct început	X / Y	Punct sfârșit	X / Y	Lungime segment (** (m)
5	506.544,466 420.826,968	6	506.543,894 420.828,898	2.013
6	506.543,894 420.828,898	1	506.542,338 420.831,257	2.826

** Lungimile segmentelor sunt determinate în planul de proiecție Stereo 70 și sunt rotunjite la 1 milimetru.

*** Distanța dintre puncte este formată din segmente cumulate ce sunt mai mici decât valoarea 1 milimetru.

**DATE DESPRE IMOBILUL NR. 4923**

Oficiul de Cadastru și Publicitate Imobiliară ARGES
Biroul de Cadastru și Publicitate Imobiliară Campulung

A. Partea I. Descrierea imobilului

TEREN Intravilan

Adresa: Loc. Gura Pravat, Jud. Arges

Nr. Crt	Nr cadastral Nr. topografic	Suprafața* (mp)	Observații / Referințe
A1		82	Sector cadastral:19 Teren neimprejmuit;

B. Partea II. Proprietari și acte

Inscrieri privitoare la dreptul de proprietate și alte drepturi reale	Referințe
/	
Act Normativ nr. 7, din 13/03/1996 emis de PARLAMENT (art. 13 alin. 15);	
B1	A1
Inscrierea provizorie, drept de PROPRIETATE, dobandit prin Lege, cota actuala 1/1, cota initiala 1/1 1) COMUNA VALEA MARE PRAVAT, CIF:5010196	

C. Partea III. SARCINI .

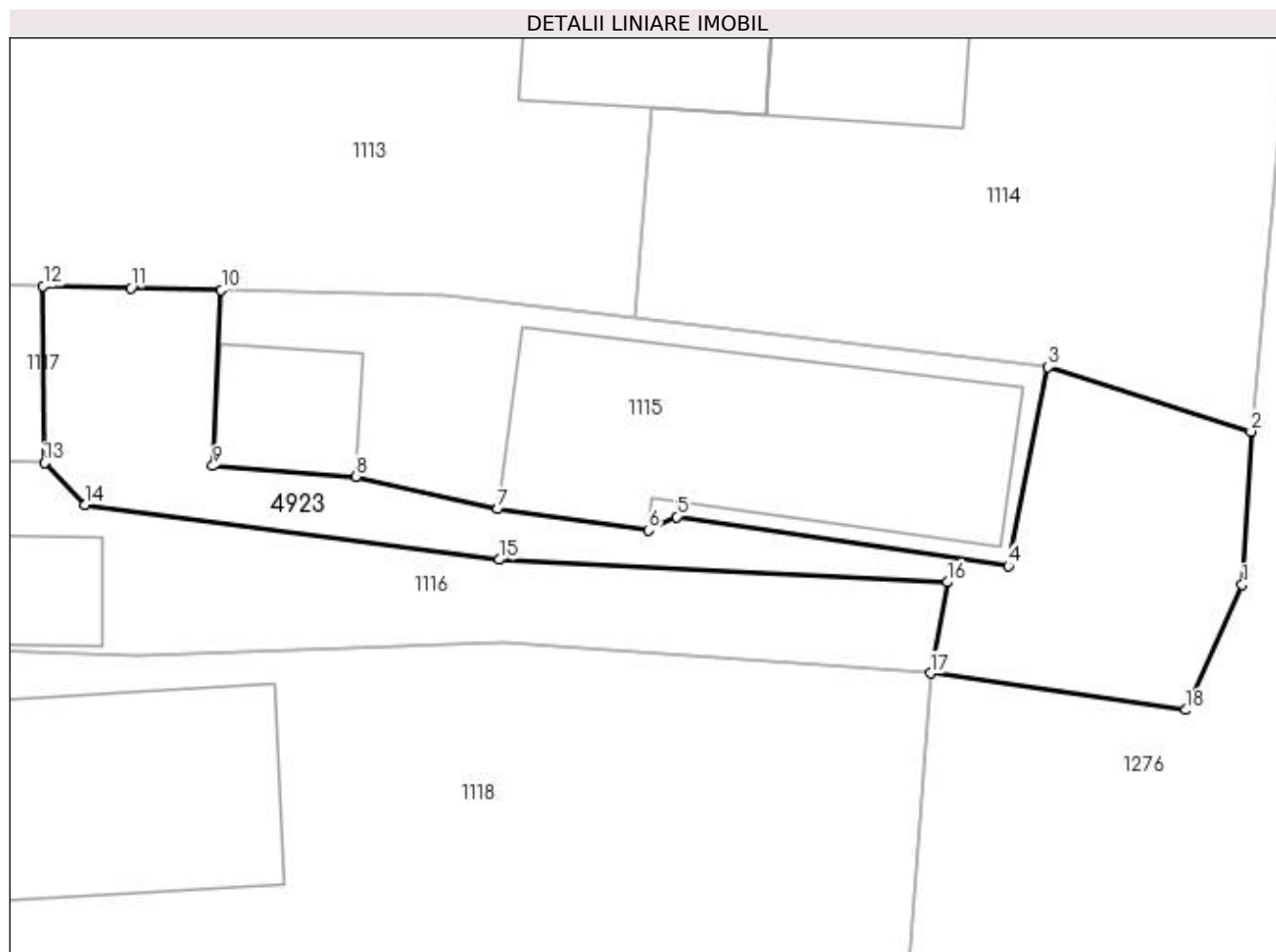
Inscrieri privind dezmembramintele dreptului de proprietate, drepturi reale de garanție și sarcini	Referințe
NU SUNT	

Anexa Nr. 1 La Partea I

Teren

Nr cadastral	Suprafața (mp)*	Observații / Referințe
	82	

* Suprafața este determinată în planul de proiecție Stereo 70.



Date referitoare la teren

Crt	Categorie folosință	Intra vilan	Suprafața (mp)	Tarla	Parcelă	Nr. topo	Observații / Referințe
1	curți constructii	DA	82	1,2	10,11,30,46	-	

Lungime Segmente

1) Valorile lungimilor segmentelor sunt obținute din proiecție în plan.

Punct început	X / Y	Punct sfârșit	X / Y	Lungime segment (** (m)
1	510.121,713 425.262,799	2	510.121,923 425.266,437	3.644
2	510.121,923 425.266,437	3	510.117,112 425.267,966	5.048
3	510.117,112 425.267,966	4	510.116,162 425.263,244	4.817
4	510.116,162 425.263,244	5	510.108,296 425.264,411	7.952
5	510.108,296 425.264,411	6	510.107,627 425.264,092	0.741

Punct început	X / Y	Punct sfârșit	X / Y	Lungime segment (** (m)
6	510.107,627 425.264,092	7	510.104,048 425.264,597	3.614
7	510.104,048 425.264,597	8	510.100,68 425.265,364	3.454
8	510.100,68 425.265,364	9	510.097,291 425.265,617	3.398
9	510.097,291 425.265,617	10	510.097,491 425.269,794	4.182
10	510.097,491 425.269,794	11	510.095,346 425.269,841	2.146
11	510.095,346 425.269,841	12	510.093,263 425.269,887	2.084
12	510.093,263 425.269,887	13	510.093,293 425.265,692	4.195
13	510.093,293 425.265,692	14	510.094,255 425.264,691	1.388
14	510.094,255 425.264,691	15	510.104,084 425.263,395	9.914
15	510.104,084 425.263,395	16	510.114,717 425.262,861	10.646
16	510.114,717 425.262,861	17	510.114,315 425.260,699	2.199
17	510.114,315 425.260,699	18	510.120,38 425.259,832	6.127
18	510.120,38 425.259,832	1	510.121,713 425.262,799	3.253

** Lungimile segmentelor sunt determinate în planul de proiecție Stereo 70 și sunt rotunjite la 1 milimetru.

*** Distanța dintre puncte este formată din segmente cumulate ce sunt mai mici decât valoarea 1 milimetru.

**DATE DESPRE IMOBILUL NR. 4924**

Oficiul de Cadastru și Publicitate Imobiliară ARGES
Biroul de Cadastru și Publicitate Imobiliară Campulung

A. Partea I. Descrierea imobilului

TEREN Intravilan

Adresa: Loc. Valea Mare Pravat, Jud. Arges

Nr. Crt	Nr cadastral Nr. topografic	Suprafața* (mp)	Observații / Referințe
A1		27	Sector cadastral:33 Teren neimprejmuit;

B. Partea II. Proprietari și acte

Inscrieri privitoare la dreptul de proprietate și alte drepturi reale	Referințe
/	
Act Normativ nr. 7, din 13/03/1996 emis de PARLAMENT (art. 13 alin. 15);	
B1	A1
Inscrierea provizorie, drept de PROPRIETATE, dobandit prin Lege, cota actuala 1/1, cota initiala 1/1 1) COMUNA VALEA MARE PRAVAT, CIF:5010196	

C. Partea III. SARCINI .

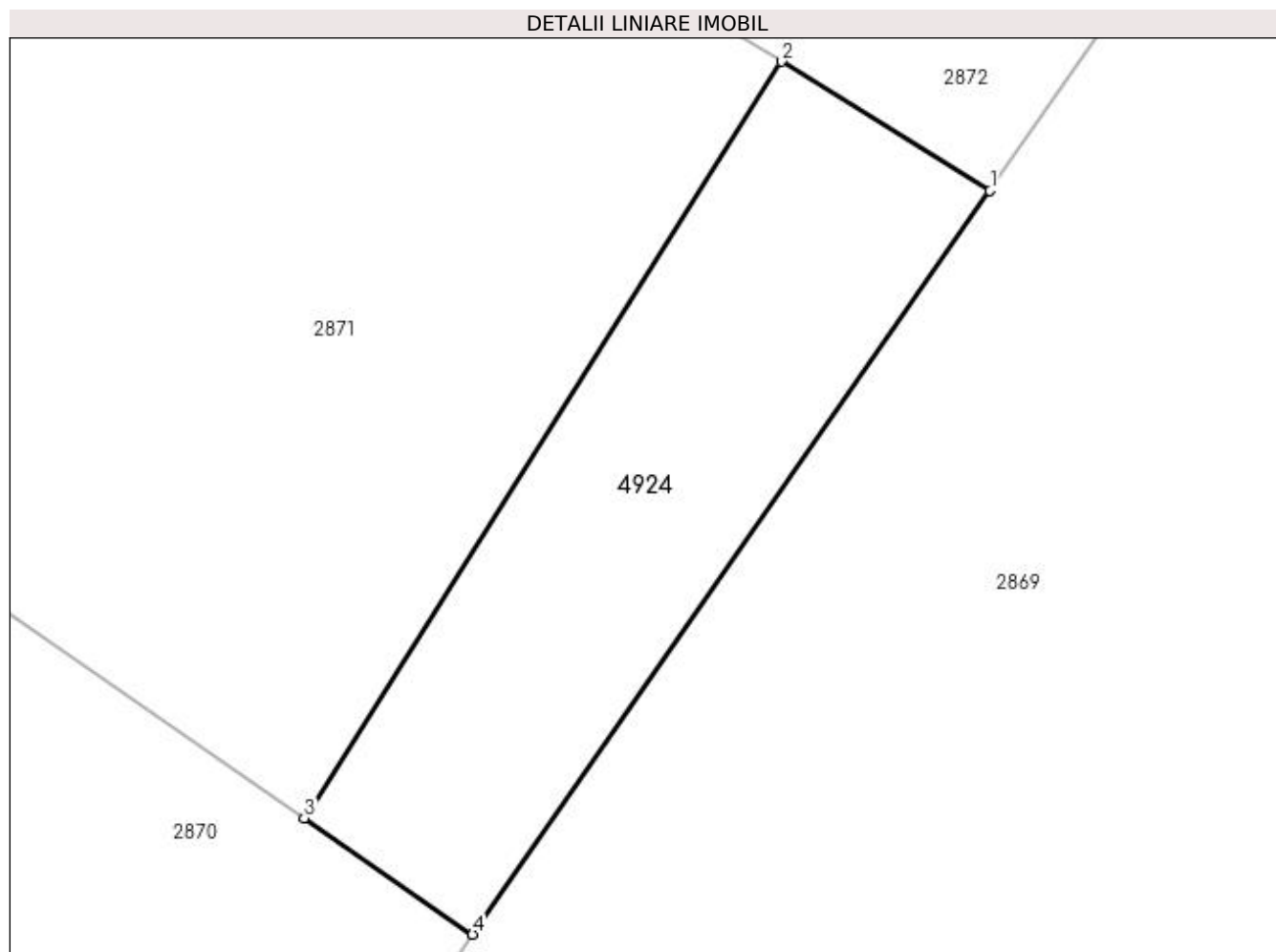
Inscrieri privind dezmembramintele dreptului de proprietate, drepturi reale de garanție și sarcini	Referințe
NU SUNT	

Anexa Nr. 1 La Partea I

Teren

Nr cadastral	Suprafața (mp)*	Observații / Referințe
	27	

* Suprafața este determinată în planul de proiecție Stereo 70.



Date referitoare la teren

Crt	Categorie folosință	Intravilan	Suprafața (mp)	Tarla	Parcelă	Nr. topo	Observații / Referințe
1	faneata	DA	27	22	1416	-	

Lungime Segmente

1) Valorile lungimilor segmentelor sunt obținute din proiecție în plan.

Punct început	X / Y	Punct sfârșit	X / Y	Lungime segment (** (m)
1	507.346,411 421.090,217	2	507.344,0 421.091,709	2.835
2	507.344,0 421.091,709	3	507.338,491 421.082,98	10.322
3	507.338,491 421.082,98	4	507.340,437 421.081,636	2.365
4	507.340,437 421.081,636	1	507.346,411 421.090,217	10.456

**** Lungimile segmentelor sunt determinate în planul de proiecție Stereo 70 și sunt rotunjite la 1 milimetru.**

***** Distanța dintre puncte este formată din segmente cumulate ce sunt mai mici decât valoarea 1 milimetru.**

**DATE DESPRE IMOBILUL NR. 4925**

Oficiul de Cadastru și Publicitate Imobiliară ARGES
Biroul de Cadastru și Publicitate Imobiliară Campulung

A. Partea I. Descrierea imobilului

TEREN Intravilan

Adresa: Loc. Fântâna, Jud. Arges

Nr. Crt	Nr cadastral Nr. topografic	Suprafața* (mp)	Observații / Referințe
A1		175	Sector cadastral:39 Teren neimprejmuit;

B. Partea II. Proprietari și acte

Inscrieri privitoare la dreptul de proprietate și alte drepturi reale	Referințe
/	
Act Normativ nr. 7, din 13/03/1996 emis de PARLAMENT (art. 13 alin. 15);	
B1	A1
Inscrierea provizorie, drept de PROPRIETATE, dobandit prin Lege, cota actuala 1/1, cota initiala 1/1 1) COMUNA VALEA MARE PRAVAT, CIF:5010196	

C. Partea III. SARCINI .

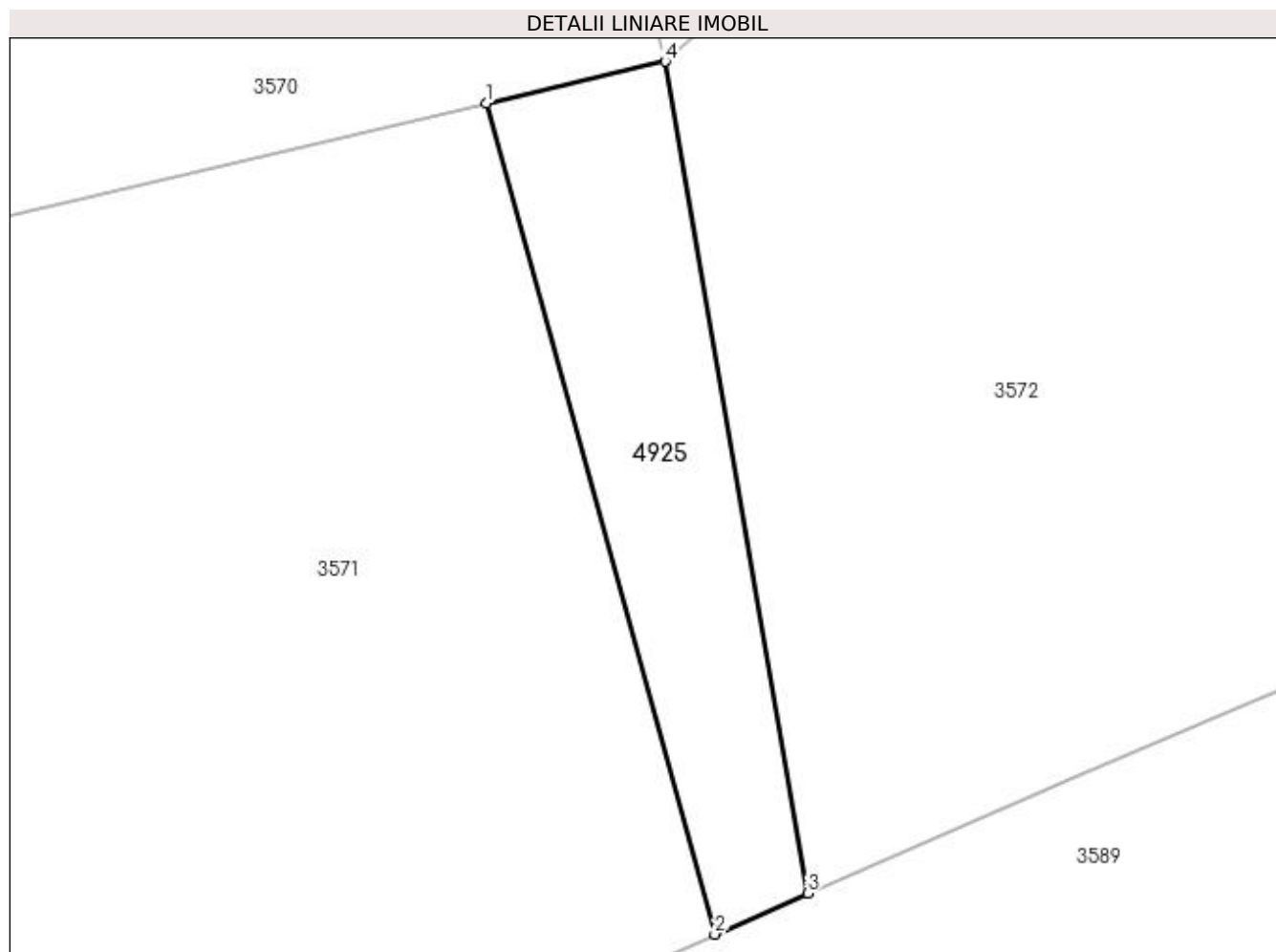
Inscrieri privind dezmembramintele dreptului de proprietate, drepturi reale de garanție și sarcini	Referințe
NU SUNT	

Anexa Nr. 1 La Partea I

Teren

Nr cadastral	Suprafața (mp)*	Observații / Referințe
	175	

* Suprafața este determinată în planul de proiecție Stereo 70.



Date referitoare la teren

Crt	Categorie folosință	Intra vilan	Suprafața (mp)	Tarla	Parcelă	Nr. topo	Observații / Referințe
1	faneata	DA	175	5	167,168	-	

Lungime Segmente

1) Valorile lungimilor segmentelor sunt obținute din proiecție în plan.

Punct început	X / Y	Punct sfârșit	X / Y	Lungime segment (** (m)
1	508.608,546 419.225,28	2	508.617,239 419.193,654	32.799
2	508.617,239 419.193,654	3	508.620,772 419.195,215	3.862
3	508.620,772 419.195,215	4	508.615,345 419.226,878	32.125
4	508.615,345 419.226,878	1	508.608,546 419.225,28	6.984

**** Lungimile segmentelor sunt determinate în planul de proiecție Stereo 70 și sunt rotunjite la 1 milimetru.**

***** Distanța dintre puncte este formată din segmente cumulate ce sunt mai mici decât valoarea 1 milimetru.**

**DATE DESPRE IMOBILUL NR. 4926**

Oficiul de Cadastru și Publicitate Imobiliară ARGES
Biroul de Cadastru și Publicitate Imobiliară Campulung

A. Partea I. Descrierea imobilului

TEREN Intravilan

Adresa: Loc. Fântâna, Jud. Arges

Nr. Crt	Nr cadastral Nr. topografic	Suprafața* (mp)	Observații / Referințe
A1		335	Sector cadastral:40 Teren neimprejmuit;

B. Partea II. Proprietari și acte

Inscrieri privitoare la dreptul de proprietate și alte drepturi reale	Referințe
/	
Act Normativ nr. 7, din 13/03/1996 emis de PARLAMENT (art. 13 alin. 15);	
B1	A1
Inscrierea provizorie, drept de PROPRIETATE, dobandit prin Lege, cota actuala 1/1, cota initiala 1/1 1) COMUNA VALEA MARE PRAVAT, CIF:5010196	

C. Partea III. SARCINI .

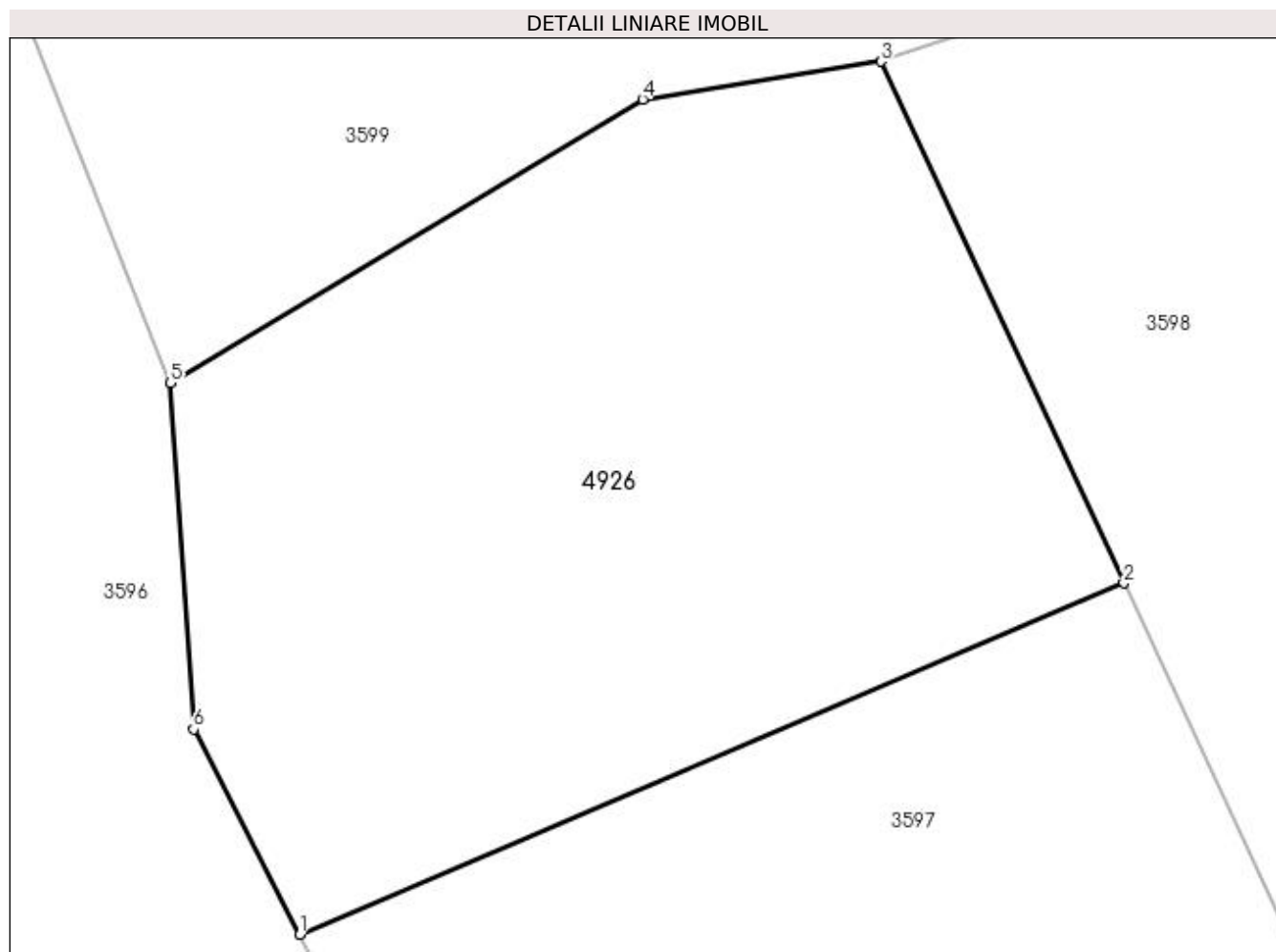
Inscrieri privind dezmembramintele dreptului de proprietate, drepturi reale de garanție și sarcini	Referințe
NU SUNT	

Anexa Nr. 1 La Partea I

Teren

Nr cadastral	Suprafața (mp)*	Observații / Referințe
	335	

* Suprafața este determinată în planul de proiecție Stereo 70.



Date referitoare la teren

Crt	Categorie folosință	Intravilan	Suprafața (mp)	Tarla	Parcelă	Nr. topo	Observații / Referințe
1	faneata	DA	335	1	9	-	

Lungime Segmente

1) Valorile lungimilor segmentelor sunt obținute din proiecție în plan.

Punct început	X / Y	Punct sfârșit	X / Y	Lungime segment (** (m))
1	508.771,0 419.315,417	2	508.792,013 419.324,37	22.841
2	508.792,013 419.324,37	3	508.785,819 419.337,669	14.671
3	508.785,819 419.337,669	4	508.779,737 419.336,705	6.158
4	508.779,737 419.336,705	5	508.767,695 419.329,474	14.046
5	508.767,695 419.329,474	6	508.768,286 419.320,647	8.847

Punct început	X / Y	Punct sfârșit	X / Y	Lungime segment (** (m)
6	508.768,286 419.320,647	1	508.771,0 419.315,417	5.892

** Lungimile segmentelor sunt determinate în planul de proiecție Stereo 70 și sunt rotunjite la 1 milimetru.

*** Distanța dintre puncte este formată din segmente cumulate ce sunt mai mici decât valoarea 1 milimetru.

**DATE DESPRE IMOBILUL NR. 4927**

Oficiul de Cadastru și Publicitate Imobiliară ARGES
Biroul de Cadastru și Publicitate Imobiliară Campulung

A. Partea I. Descrierea imobilului

TEREN Intravilan

Adresa: Loc. Pietroasa, Jud. Arges

Nr. Crt	Nr cadastral Nr. topografic	Suprafața* (mp)	Observații / Referințe
A1		286	Sector cadastral:25 Teren neimprejmuit;

B. Partea II. Proprietari și acte

Inscrieri privitoare la dreptul de proprietate și alte drepturi reale		Referințe
/		
Act Normativ nr. 7, din 13/03/1996 emis de PARLAMENT (art. 13 alin. 15);		
B1	Inscrierea provizorie, drept de PROPRIETATE, dobandit prin Lege, cota actuala 1/1, cota initiala 1/1 1) COMUNA VALEA MARE PRAVAT , CIF:5010196	A1
Act Normativ nr. 17, din 07/03/2014 emis de Parlamentul Romaniei;		
B2	Imobil aflat sub incidenta art.3 alin.(1) din Legea 17/2014	A1

C. Partea III. SARCINI .

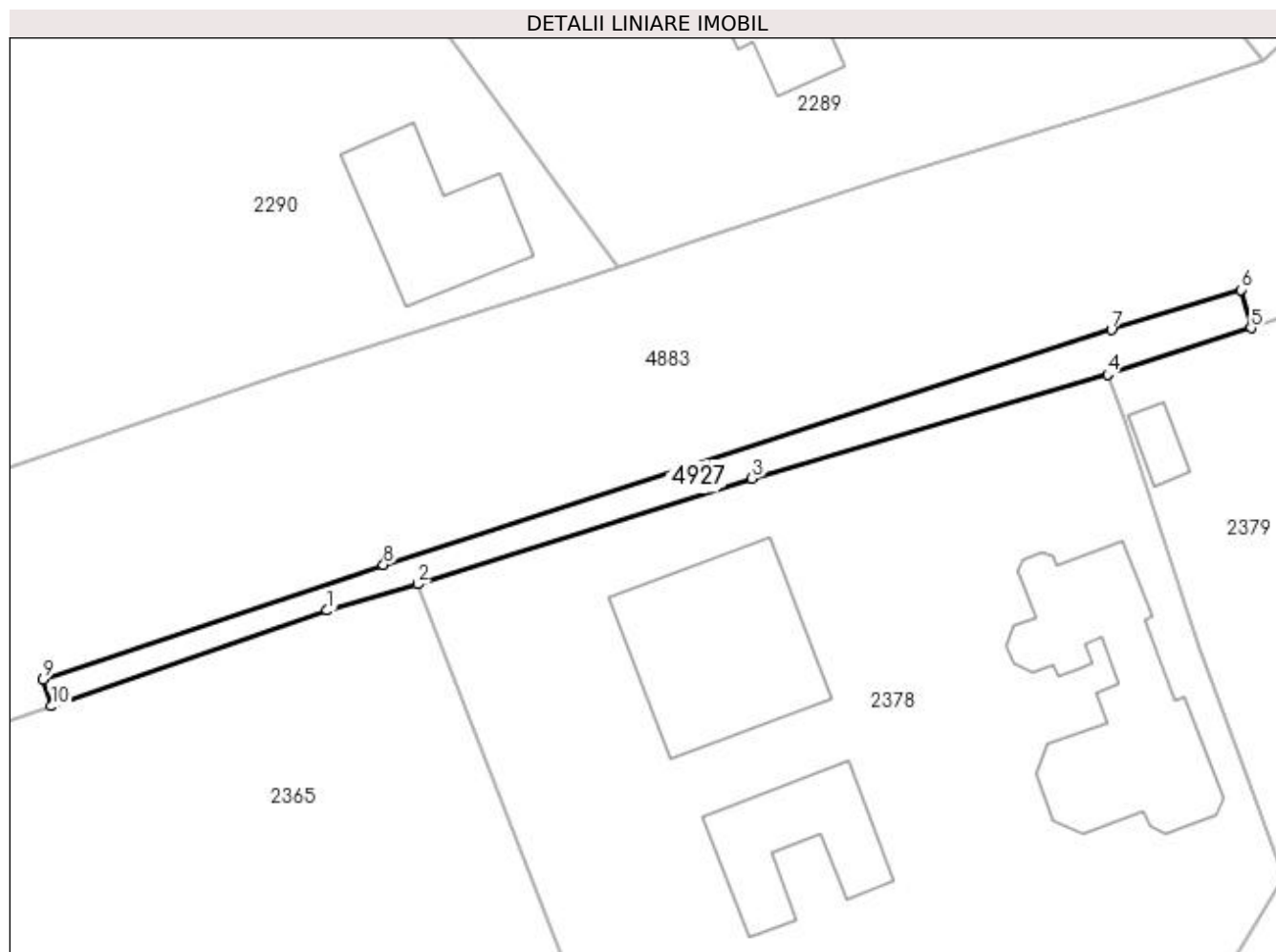
Inscrieri privind dezmembramintele dreptului de proprietate, drepturi reale de garanție și sarcini	Referințe
NU SUNT	

Anexa Nr. 1 La Partea I

Teren

Nr cadastral	Suprafața (mp)*	Observații / Referințe
	286	

* Suprafața este determinată în planul de proiecție Stereo 70.



Date referitoare la teren

Crt	Categorie folosință	Intra vilan	Suprafața (mp)	Tarla	Parcelă	Nr. topo	Observații / Referințe
1	drum	DA	286	5	171	-	

Lungime Segmente

1) Valorile lungimilor segmentelor sunt obținute din proiecție în plan.

Punct început	X / Y	Punct sfârșit	X / Y	Lungime segment (** (m)
1	506.833,663 421.238,337	2	506.841,29 421.240,562	7.945
2	506.841,29 421.240,562	3	506.869,436 421.249,448	29.515
3	506.869,436 421.249,448	4	506.899,351 421.258,177	31.163
4	506.899,351 421.258,177	5	506.911,442 421.262,108	12.714
5	506.911,442 421.262,108	6	506.910,559 421.265,326	3.337

Punct început	X / Y	Punct sfârșit	X / Y	Lungime segment (** (m)
6	506.910,559 421.265,326	7	506.899,67 421.261,947	11.401
7	506.899,67 421.261,947	8	506.838,41 421.242,182	64.37
8	506.838,41 421.242,182	9	506.809,761 421.232,534	30.23
9	506.809,761 421.232,534	10	506.810,471 421.230,282	2.361
10	506.810,471 421.230,282	1	506.833,663 421.238,337	24.551

** Lungimile segmentelor sunt determinate în planul de proiecție Stereo 70 și sunt rotunjite la 1 milimetru.

*** Distanța dintre puncte este formată din segmente cumulate ce sunt mai mici decât valoarea 1 milimetru.

**DATE DESPRE IMOBILUL NR. 4928**

Oficiul de Cadastru și Publicitate Imobiliară ARGES
Biroul de Cadastru și Publicitate Imobiliară Campulung

A. Partea I. Descrierea imobilului

TEREN Intravilan

Adresa: Loc. Pietroasa, Jud. Arges

Nr. Crt	Nr cadastral Nr. topografic	Suprafața* (mp)	Observații / Referințe
A1		56	Sector cadastral:0 Teren neimprejmuit;

Construcții

Crt	Nr cadastral Nr. topografic	Adresa	Observații / Referințe
A1.1		Loc. Pietroasa, Jud. Arges	Nr. niveluri:1; S. construita la sol:14 mp; S. construita desfasurata:14 mp;

B. Partea II. Proprietari și acte

Inscrieri privitoare la dreptul de proprietate și alte drepturi reale		Referințe
/		
Act Normativ nr. 7, din 13/03/1996 emis de PARLAMENT (art. 13 alin. 15);		
B1	Inscrierea provizorie, drept de PROPRIETATE, dobandit prin Lege, cota actuala 1/1, cota initiala 1/1 1) COMUNA VALEA MARE PRAVAT, CIF:5010196	A1, A1.1

C. Partea III. SARCINI .

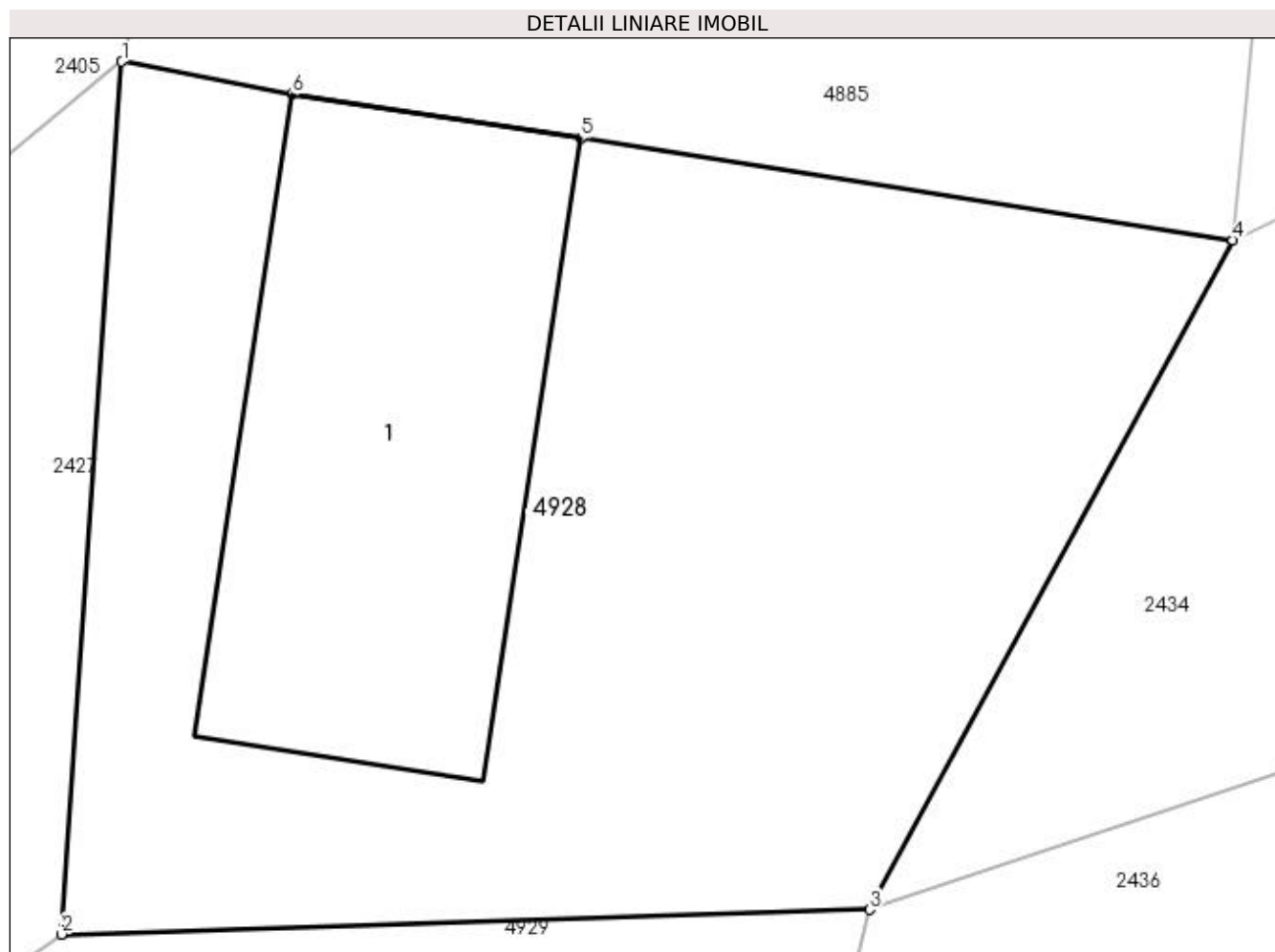
Inscrieri privind dezmembramintele dreptului de proprietate, drepturi reale de garanție și sarcini	Referințe
NU SUNT	

Anexa Nr. 1 La Partea I

Teren

Nr cadastral	Suprafața (mp)*	Observații / Referințe
	56	

* Suprafața este determinată în planul de proiecție Stereo 70.



Date referitoare la teren

Crt	Categorie folosință	Intravilan	Suprafața (mp)	Tarla	Parcelă	Nr. topo	Observații / Referințe
1	ape curgătoare	DA	56	-	-	-	

Date referitoare la construcții

Crt	Număr	Destinație construcție	Supraf. (mp)	Situație juridică	Observații / Referințe
A1.1		construcții industriale și edilitare	14	Cu acte	Nr. niveluri:1; S. construita la sol:14 mp; S. construita desfasurata:14 mp;

Lungime Segmente

1) Valorile lungimilor segmentelor sunt obținute din proiecție în plan.

Punct început	X / Y	Punct sfârșit	X / Y	Lungime segment (** (m)
1	507.411,038 421.404,029	2	507.410,513 421.396,49	7.557
2	507.410,513 421.396,49	3	507.417,498 421.396,704	6.988
3	507.417,498 421.396,704	4	507.420,639 421.402,486	6.58

Punct început	X / Y	Punct sfârșit	X / Y	Lungime segment (** (m)
4	507.420,639 421.402,486	5	507.415,003 421.403,367	5.704
5	507.415,003 421.403,367	6	507.412,509 421.403,745	2.522
6	507.412,509 421.403,745	1	507.411,038 421.404,029	1.498

** Lungimile segmentelor sunt determinate în planul de proiecție Stereo 70 și sunt rotunjite la 1 milimetru.

*** Distanța dintre puncte este formată din segmente cumulate ce sunt mai mici decât valoarea 1 milimetru.

**DATE DESPRE IMOBILUL NR. 4929**

Oficiul de Cadastru și Publicitate Imobiliară ARGES
Biroul de Cadastru și Publicitate Imobiliară Campulung

A. Partea I. Descrierea imobilului

TEREN Intravilan

Adresa: Loc. Pietroasa, Str Baraci V, Jud. Arges

Nr. Crt	Nr cadastral Nr. topografic	Suprafața* (mp)	Observații / Referințe
A1		211	Sector cadastral:0 Teren neimprejmuit;

B. Partea II. Proprietari și acte

Inscrieri privitoare la dreptul de proprietate și alte drepturi reale	Referințe
/	
Act Normativ nr. 7, din 13/03/1996 emis de PARLAMENT (art. 13 alin. 15);	
B1	A1
Inscrierea provizorie, drept de PROPRIETATE, dobandit prin Lege, cota actuala 1/1, cota initiala 1/1 1) COMUNA VALEA MARE PRAVAT, CIF:5010196	

C. Partea III. SARCINI .

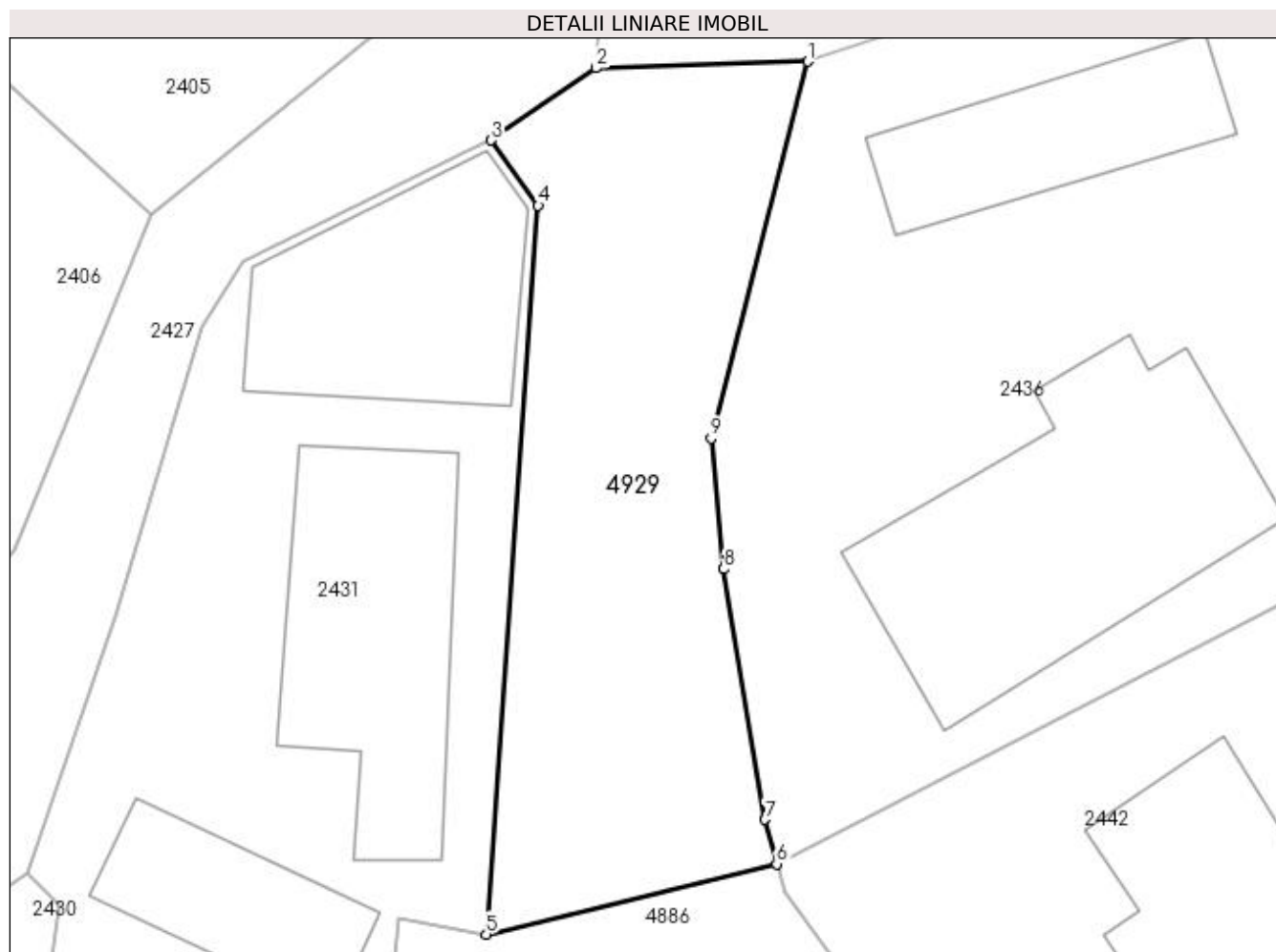
Inscrieri privind dezmembramintele dreptului de proprietate, drepturi reale de garanție și sarcini	Referințe
NU SUNT	

Anexa Nr. 1 La Partea I

Teren

Nr cadastral	Suprafața (mp)*	Observații / Referințe
	211	

* Suprafața este determinată în planul de proiecție Stereo 70.



Date referitoare la teren

Crt	Categorie folosință	Intra vilan	Suprafața (mp)	Tarla	Parcelă	Nr. topo	Observații / Referințe
1	drum	DA	211	26	Dc1485	-	

Lungime Segmente

1) Valorile lungimilor segmentelor sunt obținute din proiecție în plan.

Punct început	X / Y	Punct sfârșit	X / Y	Lungime segment (** (m)
1	507.417,498 421.396,704	2	507.410,513 421.396,49	6.988
2	507.410,513 421.396,49	3	507.407,063 421.394,112	4.19
3	507.407,063 421.394,112	4	507.408,613 421.391,963	2.65
4	507.408,613 421.391,963	5	507.406,903 421.367,972	24.052
5	507.406,903 421.367,972	6	507.416,465 421.370,29	9.839

Punct început	X / Y	Punct sfârșit	X / Y	Lungime segment (** (m)
6	507.416,465 421.370,29	7	507.416,09 421.371,749	1.506
7	507.416,09 421.371,749	8	507.414,72 421.379,993	8.357
8	507.414,72 421.379,993	9	507.414,307 421.384,299	4.326
9	507.414,307 421.384,299	1	507.417,498 421.396,704	12.809

** Lungimile segmentelor sunt determinate în planul de proiecție Stereo 70 și sunt rotunjite la 1 milimetru.

*** Distanța dintre puncte este formată din segmente cumulate ce sunt mai mici decât valoarea 1 milimetru.

**DATE DESPRE IMOBILUL NR. 4930**

Oficiul de Cadastru și Publicitate Imobiliară ARGES
Biroul de Cadastru și Publicitate Imobiliară Campulung

A. Partea I. Descrierea imobilului

TEREN Extravilan

Adresa: Jud. Arges

Nr. Crt	Nr cadastral Nr. topografic	Suprafața* (mp)	Observații / Referințe
A1		7.845	Sector cadastral:21 Teren neimprejmuit;

B. Partea II. Proprietari și acte

Inscrieri privitoare la dreptul de proprietate și alte drepturi reale	Referințe
/	
Act Normativ nr. 7, din 13/03/1996 emis de PARLAMENT (art. 13 alin. 15);	
B1	A1
Inscrierea provizorie, drept de PROPRIETATE, dobandit prin Lege, cota actuala 1/1, cota initiala 1/1 1) COMUNA VALEA MARE PRAVAT, CIF:5010196	

C. Partea III. SARCINI .


Inscrieri privind dezmembramintele dreptului de proprietate, drepturi reale de garanție și sarcini	Referințe
NU SUNT	

Anexa Nr. 1 La Partea I

Teren

Nr cadastral	Suprafața (mp)*	Observații / Referințe
	7.845	

* Suprafața este determinată în planul de proiecție Stereo 70.



Date referitoare la teren

Crt	Categorie folosință	Intravilan	Suprafața (mp)	Tarla	Parcelă	Nr. topo	Observații / Referințe
1	ape curgătoare	NU	7.845	-	-	-	

Lungime Segmente

1) Valorile lungimilor segmentelor sunt obținute din proiecție în plan.

Punct început	X / Y	Punct sfârșit	X / Y	Lungime segment	Punct început	X / Y	Punct sfârșit	X / Y	Lungime segment	Punct început	X / Y	Punct sfârșit	X / Y	Lungime segment
1	507.576,842 425.325,226	2	507.585,944 425.323,11	9.345	2	507.585,944 425.323,11	3	507.589,966 425.313,796	10.145	3	507.589,966 425.313,796	4	507.596,739 425.306,176	10.195
4	507.596,739 425.306,176	5	507.603,089 425.302,79	7.196	5	507.603,089 425.302,79	6	507.613,037 425.303,425	9.968	6	507.613,037 425.303,425	7	507.620,022 425.301,308	7.299
7	507.620,022 425.301,308	8	507.617,271 425.292,63	9.104	8	507.617,271 425.292,63	9	507.614,731 425.284,375	8.637	9	507.614,731 425.284,375	10	507.611,556 425.276,12	8.845
10	507.611,556 425.276,12	11	507.609,862 425.265,113	11.137	11	507.609,862 425.265,113	12	507.609,862 425.254,318	10.795	12	507.609,862 425.254,318	13	507.613,672 425.247,333	7.957
13	507.613,672 425.247,333	14	507.620,234 425.237,808	11.567	14	507.620,234 425.237,808	15	507.626,584 425.228,706	11.098	15	507.626,584 425.228,706	16	507.642,036 425.214,736	20.831

Punct început	X / Y	Punct sfârşit	X / Y	Lungime segment	Punct început	X / Y	Punct sfârşit	X / Y	Lungime segment	Punct început	X / Y	Punct sfârşit	X / Y	Lungime segment
16	507.642,036 425.214,736	17	507.654,736 425.205,211	15.875	17	507.654,736 425.205,211	18	507.668,071 425.196,109	16.145	18	507.668,071 425.196,109	19	507.674,844 425.186,584	11.688
19	507.674,844 425.186,584	20	507.680,92 425.176,596	11.691	20	507.680,92 425.176,596	21	507.682,768 425.170,886	6.002	21	507.682,768 425.170,886	22	507.692,166 425.150,325	22.607
22	507.692,166 425.150,325	23	507.697,069 425.133,038	17.969	23	507.697,069 425.133,038	24	507.703,264 425.113,251	20.734	24	507.703,264 425.113,251	25	507.708,708 425.094,964	19.08
25	507.708,708 425.094,964	26	507.719,517 425.067,876	29.165	26	507.719,517 425.067,876	27	507.729,454 425.049,847	20.586	27	507.729,454 425.049,847	28	507.738,344 425.037,782	14.987
28	507.738,344 425.037,782	29	507.746,388 425.026,141	14.15	29	507.746,388 425.026,141	30	507.755,278 425.013,652	15.33	30	507.755,278 425.013,652	31	507.771,604 425.005,687	18.165
31	507.771,604 425.005,687	32	507.779,366 425.000,306	9.445	32	507.779,366 425.000,306	33	507.785,94 424.995,063	8.409	33	507.785,94 424.995,063	34	507.799,054 424.984,02	17.144
34	507.799,054 424.984,02	35	507.802,548 424.971,645	12.859	35	507.802,548 424.971,645	36	507.798,706 424.961,431	10.913	36	507.798,706 424.961,431	37	507.798,225 424.956,119	5.334
37	507.798,225 424.956,119	38	507.799,228 424.951,61	4.619	38	507.799,228 424.951,61	39	507.814,265 424.922,846	32.457	39	507.814,265 424.922,846	40	507.807,417 424.894,315	29.341
40	507.807,417 424.894,315	41	507.807,746 424.864,02	30.297	41	507.807,746 424.864,02	42	507.804,124 424.836,731	27.528	42	507.804,124 424.836,731	43	507.808,498 424.814,117	23.033
43	507.808,498 424.814,117	44	507.816,511 424.791,648	23.855	44	507.816,511 424.791,648	45	507.822,204 424.771,308	21.122	45	507.822,204 424.771,308	46	507.825,417 424.754,131	17.475
46	507.825,417 424.754,131	47	507.824,611 424.732,878	21.268	47	507.824,611 424.732,878	48	507.821,675 424.710,316	22.752	48	507.821,675 424.710,316	49	507.821,675 424.686,204	24.112
49	507.821,675 424.686,204	50	507.828,666 424.670,774	16.94	50	507.828,666 424.670,774	51	507.831,987 424.656,117	15.029	51	507.831,987 424.656,117	52	507.830,069 424.643,245	13.014
52	507.830,069 424.643,245	53	507.828,779 424.640,238	3.272	53	507.828,779 424.640,238	54	507.823,661 424.628,303	12.986	54	507.823,661 424.628,303	55	507.839,298 424.608,93	24.896
55	507.839,298 424.608,93	56	507.839,452 424.608,739	0.245	56	507.839,452 424.608,739	57	507.850,295 424.577,884	32.705	57	507.850,295 424.577,884	58	507.850,866 424.562,265	15.629
58	507.850,866 424.562,265	59	507.851,291 424.550,628	11.645	59	507.851,291 424.550,628	60	507.869,1 424.532,988	25.067	60	507.869,1 424.532,988	61	507.898,441 424.503,926	41.298
61	507.898,441 424.503,926	62	507.918,013 424.492,543	22.641	62	507.918,013 424.492,543	63	507.929,252 424.471,204	24.118	63	507.929,252 424.471,204	64	507.930,373 424.453,068	18.171
64	507.930,373 424.453,068	65	507.925,648 424.438,904	14.931	65	507.925,648 424.438,904	66	507.928,586 424.423,427	15.753	66	507.928,586 424.423,427	67	507.927,104 424.407,85	15.647
67	507.927,104 424.407,85	68	507.926,541 424.393,902	13.959	68	507.926,541 424.393,902	69	507.931,957 424.379,915	14.999	69	507.931,957 424.379,915	70	507.939,705 424.366,307	15.659
70	507.939,705 424.366,307	71	507.940,382 424.354,574	11.753	71	507.940,382 424.354,574	72	507.937,965 424.342,014	12.79	72	507.937,965 424.342,014	73	507.940,201 424.328,857	13.346
73	507.940,201 424.328,857	74	507.947,404 424.303,902	25.974	74	507.947,404 424.303,902	75	507.952,813 424.280,44	24.077	75	507.952,813 424.280,44	76	507.961,865 424.254,28	27.682
76	507.961,865 424.254,28	77	507.974,341 424.237,656	20.785	77	507.974,341 424.237,656	78	507.976,876 424.205,129	32.626	78	507.976,876 424.205,129	79	507.977,875 424.194,613	10.563
79	507.977,875 424.194,613	80	507.980,086 424.171,355	23.363	80	507.980,086 424.171,355	81	507.982,233 424.148,766	22.691	81	507.982,233 424.148,766	82	507.984,458 424.125,359	23.513
82	507.984,458 424.125,359	83	507.984,906 424.120,651	4.729	83	507.984,906 424.120,651	84	507.987,583 424.103,039	17.814	84	507.987,583 424.103,039	85	507.989,68 424.089,245	13.952
85	507.989,68 424.089,245	86	507.994,389 424.062,095	27.555	86	507.994,389 424.062,095	87	508.006,399 424.026,816	37.267	87	508.006,399 424.026,816	88	508.036,464 423.981,206	54.628
88	508.036,464 423.981,206	89	508.050,433 423.963,757	22.352	89	508.050,433 423.963,757	90	508.049,654 423.951,91	11.873	90	508.049,654 423.951,91	91	508.048,609 423.936,026	15.918
91	508.048,609 423.936,026	92	508.035,939 423.906,484	32.144	92	508.035,939 423.906,484	93	508.033,938 423.875,826	30.723	93	508.033,938 423.875,826	94	508.045,217 423.847,316	30.66
94	508.045,217 423.847,316	95	508.065,976 423.814,39	38.924	95	508.065,976 423.814,39	96	508.063,087 423.762,052	52.418	96	508.063,087 423.762,052	97	508.057,582 423.722,101	40.328
97	508.057,582 423.722,101	98	508.062,104 423.711,873	11.183	98	508.062,104 423.711,873	99	508.077,46 423.703,104	17.683	99	508.077,46 423.703,104	100	508.095,351 423.691,462	21.345
100	508.095,351 423.691,462	101	508.103,741 423.680,543	13.77	101	508.103,741 423.680,543	102	508.102,233 423.670,183	10.469	102	508.102,233 423.670,183	103	508.096,763 423.662,086	9.772
103	508.096,763 423.662,086	104	508.092,58 423.655,815	7.538	104	508.092,58 423.655,815	105	508.093,255 423.641,648	14.183	105	508.093,255 423.641,648	106	508.098,048 423.619,653	22.511
106	508.098,048 423.619,653	107	508.099,325 423.588,615	31.064	107	508.099,325 423.588,615	108	508.102,668 423.567,009	21.863	108	508.102,668 423.567,009	109	508.107,788 423.536,908	30.533
109	508.107,788 423.536,908	110	508.109,277 423.522,033	14.949	110	508.109,277 423.522,033	111	508.108,677 423.504,644	17.399	111	508.108,677 423.504,644	112	508.108,677 423.495,607	9.037
112	508.108,677 423.495,607	113	508.099,715 423.488,279	11.577	113	508.099,715 423.488,279	114	508.087,761 423.483,909	12.728	114	508.087,761 423.483,909	115	508.069,484 423.479,343	18.839

Punct început	X / Y	Punct sfârșit	X / Y	Lungime segment	Punct început	X / Y	Punct sfârșit	X / Y	Lungime segment	Punct început	X / Y	Punct sfârșit	X / Y	Lungime segment
115	508.069,484 423.479,343	116	508.046,557 423.466,029	26.51 2	116	508.046,557 423.466,029	117	508.032,938 423.447,802	22.75 3	117	508.032,938 423.447,802	118	508.029,726 423.431,11	16.99 8
118	508.029,726 423.431,11	119	508.025,665 423.403,325	28.08	119	508.025,665 423.403,325	120	508.023,212 423.383,873	19.60 6	120	508.023,212 423.383,873	121	508.032,161 423.354,883	30.34
121	508.032,161 423.354,883	122	508.034,917 423.341,347	13.81 4	122	508.034,917 423.341,347	123	508.018,832 423.282,819	60.69 8	123	508.018,832 423.282,819	124	508.020,223 423.252,9	29.95 1
124	508.020,223 423.252,9	125	508.024,981 423.236,236	17.33	125	508.024,981 423.236,236	126	508.033,17 423.207,551	29.83 1	126	508.033,17 423.207,551	127	508.034,734 423.188,372	19.24 3
127	508.034,734 423.188,372	128	508.029,428 423.166,654	22.35 7	128	508.029,428 423.166,654	129	508.025,508 423.148,932	18.15	129	508.025,508 423.148,932	130	508.033,986 423.097,824	51.80 6
130	508.033,986 423.097,824	131	508.044,282 423.065,52	33.90 5	131	508.044,282 423.065,52	132	508.056,36 423.047,48	21.71	132	508.056,36 423.047,48	133	508.055,219 423.030,366	17.15 2
133	508.055,219 423.030,366	134	508.049,735 423.022,001	10.00 2	134	508.049,735 423.022,001	135	508.046,272 423.014,214	8.522	135	508.046,272 423.014,214	136	508.046,561 423.000,513	13.70 4
136	508.046,561 423.000,513	137	508.050,168 422.969,651	31.07 2	137	508.050,168 422.969,651	138	508.050,995 422.935,882	33.77 9	138	508.050,995 422.935,882	139	508.052,552 422.922,987	12.98 9
139	508.052,552 422.922,987	140	508.058,8 422.882,446	41.02	140	508.058,8 422.882,446	141	508.047,669 422.831,214	52.42 7	141	508.047,669 422.831,214	142	508.035,109 422.798,794	34.76 8
142	508.035,109 422.798,794	143	508.038,181 422.761,436	37.48 4	143	508.038,181 422.761,436	144	508.037,384 422.752,774	8.699	144	508.037,384 422.752,774	145	508.035,631 422.745,608	7.377
145	508.035,631 422.745,608	146	508.033,649 422.737,508	8.339	146	508.033,649 422.737,508	147	508.027,629 422.712,907	25.32 7	147	508.027,629 422.712,907	148	508.038,239 422.692,28	23.19 6
148	508.038,239 422.692,28	149	508.043,255 422.676,279	16.76 9	149	508.043,255 422.676,279	150	508.041,573 422.637,095	39.22	150	508.041,573 422.637,095	151	508.037,227 422.541,288	95.90 6
151	508.037,227 422.541,288	152	508.047,672 422.516,605	26.80 2	152	508.047,672 422.516,605	153	508.050,027 422.474,239	42.43 1	153	508.050,027 422.474,239	154	508.057,53 422.457,436	18.40 2
154	508.057,53 422.457,436	155	508.058,852 422.466,697	9.355	155	508.058,852 422.466,697	156	508.053,98 422.475,197	9.797	156	508.053,98 422.475,197	157	508.051,627 422.517,522	42.39
157	508.051,627 422.517,522	158	508.041,264 422.542,012	26.59 2	158	508.041,264 422.542,012	159	508.045,569 422.636,918	95.00 4	159	508.045,569 422.636,918	160	508.047,281 422.676,807	39.92 6
160	508.047,281 422.676,807	161	508.041,953 422.693,804	17.81 3	161	508.041,953 422.693,804	162	508.031,87 422.713,408	22.04 5	162	508.031,87 422.713,408	163	508.041,339 422.752,111	39.84 4
163	508.041,339 422.752,111	164	508.042,196 422.761,416	9.344	164	508.042,196 422.761,416	165	508.039,171 422.798,206	36.91 4	165	508.039,171 422.798,206	166	508.051,511 422.830,06	34.16 1
166	508.051,511 422.830,06	167	508.056,123 422.851,286	21.72 1	167	508.056,123 422.851,286	168	508.062,866 422.882,322	31.76	168	508.062,866 422.882,322	169	508.056,515 422.923,532	41.69 7
169	508.056,515 422.923,532	170	508.055,553 422.931,495	8.021	170	508.055,553 422.931,495	171	508.054,311 422.941,781	10.36 1	171	508.054,311 422.941,781	172	508.054,167 422.969,895	28.11 4
172	508.054,167 422.969,895	173	508.050,839 422.998,361	28.66	173	508.050,839 422.998,361	174	508.050,556 423.000,788	2.443	174	508.050,556 423.000,788	175	508.050,29 423.013,405	12.62
175	508.050,29 423.013,405	176	508.053,258 423.020,079	7.304	176	508.053,258 423.020,079	177	508.059,14 423.029,051	10.72 8	177	508.059,14 423.029,051	178	508.060,442 423.048,573	19.56 5
178	508.060,442 423.048,573	179	508.058,605 423.052,808	4.616	179	508.058,605 423.052,808	180	508.048,42 423.065,69	16.42 2	180	508.048,42 423.065,69	181	508.043,8 423.076,87	12.09 7
181	508.043,8 423.076,87	182	508.037,84 423.097,78	21.74 3	182	508.037,84 423.097,78	183	508.030,66 423.135,69	38.58 4	183	508.030,66 423.135,69	184	508.028,73 423.150,53	14.96 5
184	508.028,73 423.150,53	185	508.031,8 423.167,31	17.05 9	185	508.031,8 423.167,31	186	508.038,24 423.189,33	22.94 2	186	508.038,24 423.189,33	187	508.035,16 423.209,2	20.10 7
187	508.035,16 423.209,2	188	508.022,294 423.253,464	46.09 6	188	508.022,294 423.253,464	189	508.020,33 423.282,7	29.30 2	189	508.020,33 423.282,7	190	508.037,181 423.341,808	61.46 3
190	508.037,181 423.341,808	191	508.034,101 423.355,379	13.91 6	191	508.034,101 423.355,379	192	508.025,25 423.384,05	30.00 6	192	508.025,25 423.384,05	193	508.027,647 423.403,056	19.15 7
193	508.027,647 423.403,056	194	508.031,698 423.430,776	28.01 4	194	508.031,698 423.430,776	195	508.034,815 423.446,973	16.49 4	195	508.034,815 423.446,973	196	508.047,915 423.464,505	21.88 6
196	508.047,915 423.464,505	197	508.070,243 423.477,471	25.82	197	508.070,243 423.477,471	198	508.088,348 423.481,994	18.66 1	198	508.088,348 423.481,994	199	508.100,719 423.486,517	13.17 2
199	508.100,719 423.486,517	200	508.110,677 423.494,659	12.86 3	200	508.110,677 423.494,659	201	508.110,677 423.504,609	9.95	201	508.110,677 423.504,609	202	508.111,281 423.522,099	17.5
202	508.111,281 423.522,099	203	508.109,772 423.537,176	15.15 2	203	508.109,772 423.537,176	204	508.104,642 423.567,33	30.58 7	204	508.104,642 423.567,33	205	508.101,318 423.588,81	21.73 6
205	508.101,318 423.588,81	206	508.100,04 423.619,909	31.12 5	206	508.100,04 423.619,909	207	508.095,245 423.641,91	22.51 7	207	508.095,245 423.641,91	208	508.094,609 423.655,253	13.35 8
208	508.094,609 423.655,253	209	508.098,424 423.660,971	6.874	209	508.098,424 423.660,971	210	508.104,146 423.669,443	10.22 3	210	508.104,146 423.669,443	211	508.105,842 423.681,091	11.77 1
211	508.105,842 423.681,091	212	508.096,729 423.692,951	14.95 7	212	508.096,729 423.692,951	213	508.078,503 423.704,812	21.74 6	213	508.078,503 423.704,812	214	508.063,667 423.713,283	17.08 4

Punct început	X / Y	Punct sfârșit	X / Y	Lungime segment	Punct început	X / Y	Punct sfârșit	X / Y	Lungime segment	Punct început	X / Y	Punct sfârșit	X / Y	Lungime segment
214	508.063,667 423.713,283	215	508.059,641 423.722,39	9.957	215	508.059,641 423.722,39	216	508.065,079 423.761,86	39.843	216	508.065,079 423.761,86	217	508.068,008 423.814,917	53.138
217	508.068,008 423.814,917	218	508.047,008 423.848,225	39.375	218	508.047,008 423.848,225	219	508.035,963 423.876,144	30.024	219	508.035,963 423.876,144	220	508.037,912 423.906,011	29.931
220	508.037,912 423.906,011	221	508.050,582 423.935,553	32.144	221	508.050,582 423.935,553	222	508.052,479 423.964,401	28.91	222	508.052,479 423.964,401	223	508.038,083 423.982,384	23.035
223	508.038,083 423.982,384	224	508.008,21 424.027,703	54.279	224	508.008,21 424.027,703	225	507.996,333 424.062,591	36.854	225	507.996,333 424.062,591	226	507.995,578 424.066,941	4.415
226	507.995,578 424.066,941	227	507.991,654 424.089,566	22.963	227	507.991,654 424.089,566	228	507.986,891 424.120,896	31.69	228	507.986,891 424.120,896	229	507.983,645 424.155,052	34.31
229	507.983,645 424.155,052	230	507.978,867 424.205,318	50.493	230	507.978,867 424.205,318	231	507.975,941 424.238,856	33.665	231	507.975,941 424.238,856	232	507.963,653 424.255,23	20.472
232	507.963,653 424.255,23	233	507.954,738 424.280,993	27.262	233	507.954,738 424.280,993	234	507.949,34 424.304,405	24.026	234	507.949,34 424.304,405	235	507.942,153 424.329,303	25.915
235	507.942,153 424.329,303	236	507.939,997 424.341,992	12.871	236	507.939,997 424.341,992	237	507.942,393 424.354,441	12.677	237	507.942,393 424.354,441	238	507.941,674 424.366,89	12.47
238	507.941,674 424.366,89	239	507.933,769 424.380,775	15.978	239	507.933,769 424.380,775	240	507.928,556 424.394,236	14.435	240	507.928,556 424.394,236	241	507.929,1 424.407,715	13.49
241	507.929,1 424.407,715	242	507.930,604 424.423,521	15.877	242	507.930,604 424.423,521	243	507.927,71 424.438,765	15.516	243	507.927,71 424.438,765	244	507.932,393 424.452,803	14.799
244	507.932,393 424.452,803	245	507.931,222 424.471,756	18.989	245	507.931,222 424.471,756	246	507.919,515 424.493,984	25.122	246	507.919,515 424.493,984	247	507.899,667 424.505,527	22.96
247	507.899,667 424.505,527	248	507.853,261 424.551,492	65.317	248	507.853,261 424.551,492	249	507.852,283 424.578,261	26.787	249	507.852,283 424.578,261	250	507.841,224 424.609,727	33.353
250	507.841,224 424.609,727	251	507.825,974 424.628,621	24.281	251	507.825,974 424.628,621	252	507.832,009 424.642,694	15.312	252	507.832,009 424.642,694	253	507.834,021 424.656,193	13.648
253	507.834,021 424.656,193	254	507.830,572 424.671,414	15.607	254	507.830,572 424.671,414	255	507.823,675 424.686,636	16.712	255	507.823,675 424.686,636	256	507.823,675 424.710,187	23.551
256	507.823,675 424.710,187	257	507.826,606 424.732,71	22.713	257	507.826,606 424.732,71	258	507.827,424 424.754,279	21.585	258	507.827,424 424.754,279	259	507.824,154 424.771,762	17.786
259	507.824,154 424.771,762	260	507.818,437 424.792,187	21.21	260	507.818,437 424.792,187	261	507.811,536 424.812,895	21.828	261	507.811,536 424.812,895	262	507.807,267 424.836,698	24.183
262	507.807,267 424.836,698	263	507.809,756 424.863,926	27.342	263	507.809,756 424.863,926	264	507.808,86 424.892,866	28.954	264	507.808,86 424.892,866	265	507.816,011 424.923,206	31.171
265	507.816,011 424.923,206	266	507.799,583 424.953,281	34.269	266	507.799,583 424.953,281	267	507.799,412 424.961,142	7.863	267	507.799,412 424.961,142	268	507.803,833 424.971,81	11.548
268	507.803,833 424.971,81	269	507.800,291 424.984,489	13.164	269	507.800,291 424.984,489	270	507.786,358 424.996,821	18.607	270	507.786,358 424.996,821	271	507.782,018 425.001,026	6.043
271	507.782,018 425.001,026	272	507.771,63 425.007,728	12.362	272	507.771,63 425.007,728	273	507.759,137 425.014,299	14.116	273	507.759,137 425.014,299	274	507.750,853 425.024,286	12.976
274	507.750,853 425.024,286	275	507.720,804 425.068,562	53.51	275	507.720,804 425.068,562	276	507.706,585 425.109,238	43.09	276	507.706,585 425.109,238	277	507.699,994 425.131,278	23.004
277	507.699,994 425.131,278	278	507.694,931 425.149,338	18.756	278	507.694,931 425.149,338	279	507.685,673 425.169,862	22.515	279	507.685,673 425.169,862	280	507.682,475 425.178,724	9.421
280	507.682,475 425.178,724	281	507.679,701 425.182,251	4.487	281	507.679,701 425.182,251	282	507.675,932 425.188,016	6.888	282	507.675,932 425.188,016	283	507.669,182 425.197,26	11.446
283	507.669,182 425.197,26	284	507.655,673 425.206,508	16.371	284	507.655,673 425.206,508	285	507.643,458 425.215,47	15.15	285	507.643,458 425.215,47	286	507.628,004 425.229,444	20.835
286	507.628,004 425.229,444	287	507.621,314 425.238,849	11.542	287	507.621,314 425.238,849	288	507.615,013 425.248,005	11.115	288	507.615,013 425.248,005	289	507.611,406 425.254,738	7.638
289	507.611,406 425.254,738	290	507.611,162 425.265,125	10.39	290	507.611,162 425.265,125	291	507.613,107 425.275,727	10.779	291	507.613,107 425.275,727	292	507.615,783 425.283,797	8.502
292	507.615,783 425.283,797	293	507.618,33 425.292,065	8.651	293	507.618,33 425.292,065	294	507.622,012 425.301,509	10.136	294	507.622,012 425.301,509	295	507.613,204 425.305,016	9.481
295	507.613,204 425.305,016	296	507.603,384 425.303,953	9.877	296	507.603,384 425.303,953	297	507.597,418 425.307,16	6.773	297	507.597,418 425.307,16	298	507.591,82 425.314,546	9.268
298	507.591,82 425.314,546	299	507.587,369 425.324,514	10.917	299	507.587,369 425.324,514	300	507.577,197 425.327,194	10.519	300	507.577,197 425.327,194	301	507.565,992 425.327,439	11.208
301	507.565,992 425.327,439	302	507.554,237 425.322,682	12.681	302	507.554,237 425.322,682	303	507.546,722 425.316,131	9.969	303	507.546,722 425.316,131	304	507.542,482 425.312,35	5.681
304	507.542,482 425.312,35	305	507.536,848 425.303,782	10.254	305	507.536,848 425.303,782	306	507.530,862 425.297,611	8.597	306	507.530,862 425.297,611	307	507.515,759 425.293,029	15.783
307	507.515,759 425.293,029	308	507.502,708 425.293,091	13.051	308	507.502,708 425.293,091	309	507.488,54 425.294,052	14.201	309	507.488,54 425.294,052	310	507.477,137 425.293,174	11.437
310	507.477,137 425.293,174	311	507.466,121 425.289,285	11.682	311	507.466,121 425.289,285	312	507.452,225 425.283,611	15.01	312	507.452,225 425.283,611	313	507.442,157 425.278,933	11.102

Punct început	X / Y	Punct sfârșit	X / Y	Lungime segment	Punct început	X / Y	Punct sfârșit	X / Y	Lungime segment	Punct început	X / Y	Punct sfârșit	X / Y	Lungime segment
313	507.442,157 425.278,933	314	507.437,769 425.276,368	5.083	314	507.437,769 425.276,368	315	507.437,627 425.275,761	0.623	315	507.437,627 425.275,761	316	507.442,222 425.278,236	5.219
316	507.442,222 425.278,236	317	507.452,594 425.282,681	11.284	317	507.452,594 425.282,681	318	507.466,141 425.288,185	14.622	318	507.466,141 425.288,185	319	507.477,359 425.291,995	11.847
319	507.477,359 425.291,995	320	507.488,577 425.293,053	11.268	320	507.488,577 425.293,053	321	507.503,182 425.291,148	14.729	321	507.503,182 425.291,148	322	507.516,094 425.291,995	12.94
322	507.516,094 425.291,995	323	507.531,122 425.296,44	15.672	323	507.531,122 425.296,44	324	507.537,472 425.303,001	9.131	324	507.537,472 425.303,001	325	507.543,187 425.309,986	9.025
325	507.543,187 425.309,986	326	507.546,997 425.315,066	6.35	326	507.546,997 425.315,066	327	507.555,041 425.321,416	10.248	327	507.555,041 425.321,416	328	507.566,259 425.325,861	12.067
328	507.566,259 425.325,861	1	507.576,842 425.325,226	10.602										

** Lungimile segmentelor sunt determinate în planul de proiecție Stereo 70 și sunt rotunjite la 1 milimetru.

*** Distanța dintre puncte este formată din segmente cumulate ce sunt mai mici decât valoarea 1 milimetru.

**DATE DESPRE IMOBILUL NR. 4931**

Oficiul de Cadastru și Publicitate Imobiliară ARGES
Biroul de Cadastru și Publicitate Imobiliară Campulung

A. Partea I. Descrierea imobilului

TEREN Extravilan

Adresa: Jud. Arges

Nr. Crt	Nr cadastral Nr. topografic	Suprafața* (mp)	Observații / Referințe
A1		608	Sector cadastral:2 Teren neimprejmuit;

B. Partea II. Proprietari și acte

Inscrieri privitoare la dreptul de proprietate și alte drepturi reale	Referințe
/	
Act Normativ nr. 7, din 13/03/1996 emis de PARLAMENT (art. 13 alin. 15);	
B1	A1
Inscrierea provizorie, drept de PROPRIETATE, dobandit prin Lege, cota actuala 1/1, cota initiala 1/1 1) COMUNA VALEA MARE PRAVĂȚ, CIF:5010196	

C. Partea III. SARCINI .


Inscrieri privind dezmembramintele dreptului de proprietate, drepturi reale de garanție și sarcini	Referințe
NU SUNT	

Anexa Nr. 1 La Partea I

Teren

Nr cadastral	Suprafața (mp)*	Observații / Referințe
	608	

* Suprafața este determinată în planul de proiecție Stereo 70.



Date referitoare la teren

Crt	Categorie folosință	Intra vilan	Suprafața (mp)	Tarla	Parcelă	Nr. topo	Observații / Referințe
1	faneata	NU	608	14	261	-	

Lungime Segmente

1) Valorile lungimilor segmentelor sunt obținute din proiecție în plan.

Punct început	X / Y	Punct sfârșit	X / Y	Lungime segment (** (m)
1	509.466,229 422.265,807	2	509.435,625 422.291,507	39.964
2	509.435,625 422.291,507	3	509.404,871 422.323,117	44.102
3	509.404,871 422.323,117	4	509.408,256 422.314,306	9.439
4	509.408,256 422.314,306	5	509.416,492 422.304,912	12.493
5	509.416,492 422.304,912	6	509.448,297 422.277,793	41.797

Punct început	X / Y	Punct sfârșit	X / Y	Lungime segment (** (m)
6	509.448,297 422.277,793	7	509.464,536 422.264,076	21.257
7	509.464,536 422.264,076	8	509.491,526 422.250,912	30.029
8	509.491,526 422.250,912	9	509.533,192 422.240,098	43.046
9	509.533,192 422.240,098	10	509.550,654 422.234,275	18.407
10	509.550,654 422.234,275	11	509.603,061 422.213,43	56.4
11	509.603,061 422.213,43	12	509.618,217 422.212,145	15.21
12	509.618,217 422.212,145	13	509.533,996 422.241,75	89.273
13	509.533,996 422.241,75	14	509.492,159 422.253,331	43.41
14	509.492,159 422.253,331	1	509.466,229 422.265,807	28.775

** Lungimile segmentelor sunt determinate în planul de proiecție Stereo 70 și sunt rotunjite la 1 milimetru.

*** Distanța dintre puncte este formată din segmente cumulate ce sunt mai mici decât valoarea 1 milimetru.

**DATE DESPRE IMOBILUL NR. 4932**

Oficiul de Cadastru și Publicitate Imobiliară ARGES
Biroul de Cadastru și Publicitate Imobiliară Campulung

A. Partea I. Descrierea imobilului

TEREN Extravilan

Adresa: Jud. Arges

Nr. Crt	Nr cadastral Nr. topografic	Suprafața* (mp)	Observații / Referințe
A1		5.000	Sector cadastral:10 Teren neimprejmuit;

B. Partea II. Proprietari și acte

Inscrieri privitoare la dreptul de proprietate și alte drepturi reale	Referințe
/	
Act Normativ nr. 7, din 13/03/1996 emis de PARLAMENT (art. 13 alin. 15);	
B1	A1
Inscrierea provizorie, drept de PROPRIETATE, dobandit prin Lege, cota actuala 1/1, cota initiala 1/1 1) COMUNA VALEA MARE PRAVĂȚ, CIF:5010196	

C. Partea III. SARCINI .

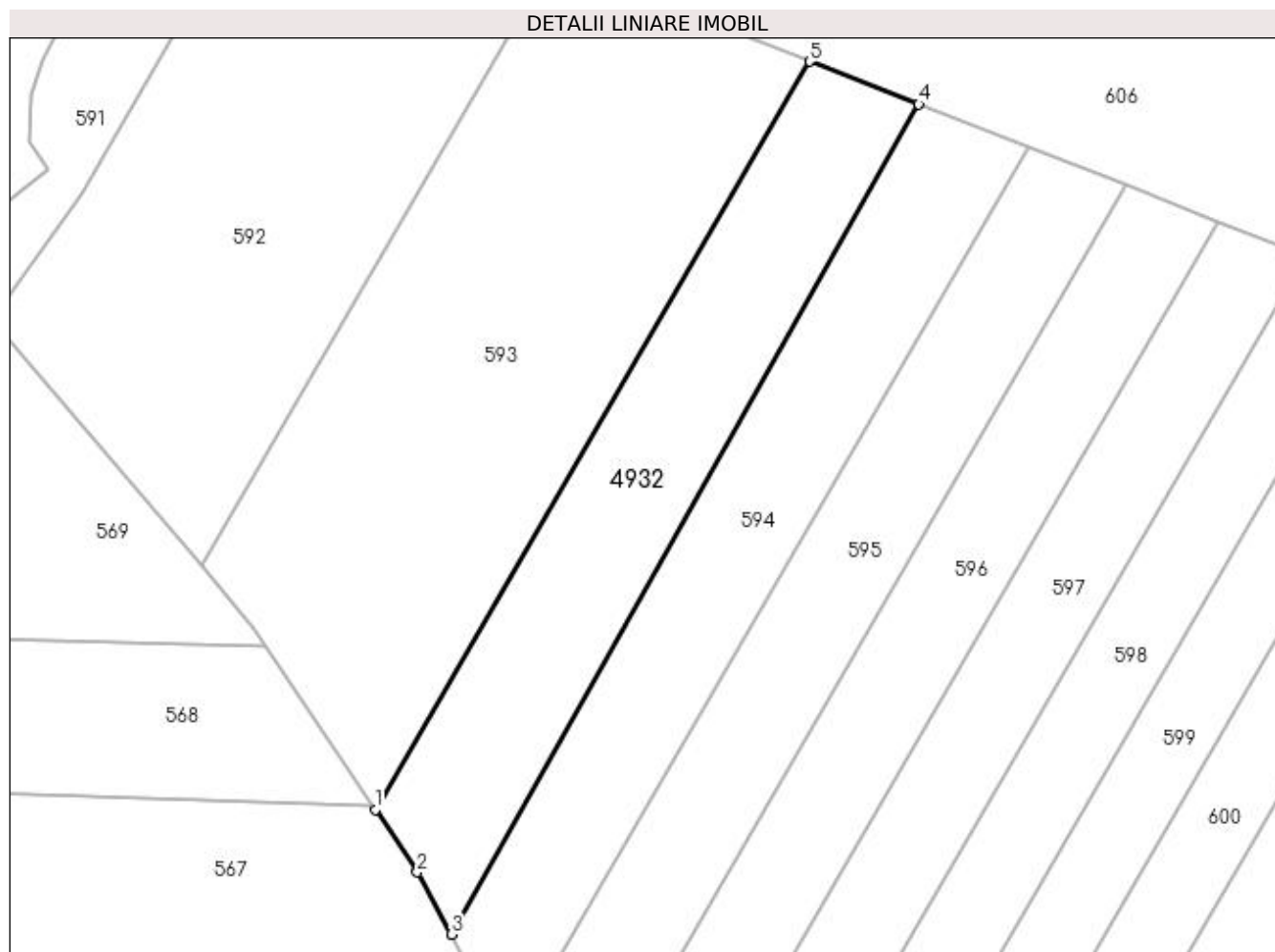
Inscrieri privind dezmembramintele dreptului de proprietate, drepturi reale de garanție și sarcini	Referințe
NU SUNT	

Anexa Nr. 1 La Partea I

Teren

Nr cadastral	Suprafața (mp)*	Observații / Referințe
	5.000	

* Suprafața este determinată în planul de proiecție Stereo 70.



Date referitoare la teren

Crt	Categorie folosință	Intra vilan	Suprafața (mp)	Tarla	Parcelă	Nr. topo	Observații / Referințe
1	padure	NU	5.000	11	221	-	

Lungime Segmente

1) Valorile lungimilor segmentelor sunt obținute din proiecție în plan.

Punct început	X / Y	Punct sfârșit	X / Y	Lungime segment (** (m)
1	509.992,785 423.444,391	2	510.001,715 423.431,045	16.058
2	510.001,715 423.431,045	3	510.008,911 423.417,83	15.047
3	510.008,911 423.417,83	4	510.108,439 423.594,486	202.764
4	510.108,439 423.594,486	5	510.085,24 423.603,543	24.904
5	510.085,24 423.603,543	1	509.992,785 423.444,391	184.058

**** Lungimile segmentelor sunt determinate în planul de proiecție Stereo 70 și sunt rotunjite la 1 milimetru.**

***** Distanța dintre puncte este formată din segmente cumulate ce sunt mai mici decât valoarea 1 milimetru.**

**DATE DESPRE IMOBILUL NR. 4933**

Oficiul de Cadastru și Publicitate Imobiliară ARGES
Biroul de Cadastru și Publicitate Imobiliară Campulung

A. Partea I. Descrierea imobilului

TEREN Extravilan

Adresa: Jud. Arges

Nr. Crt	Nr cadastral Nr. topografic	Suprafața* (mp)	Observații / Referințe
A1		50.000	Sector cadastral:21 Teren neimprejmuit;

B. Partea II. Proprietari și acte

Inscrieri privitoare la dreptul de proprietate și alte drepturi reale	Referințe
/	
Act Administrativ nr. 120023, din 29/11/2002 emis de CJPSDPAT ARGES;	
B1	A1
Intabulare, drept de PROPRIETATE, dobândit prin Reconstituire, cota actuala 1/1, cota initiala 1/1	
1) MAILAT GHEORGHE, lipsă CNP	
2) MAILAT SORIN, lipsă CNP	
3) MAILAT MIRON, lipsă CNP	

C. Partea III. SARCINI .

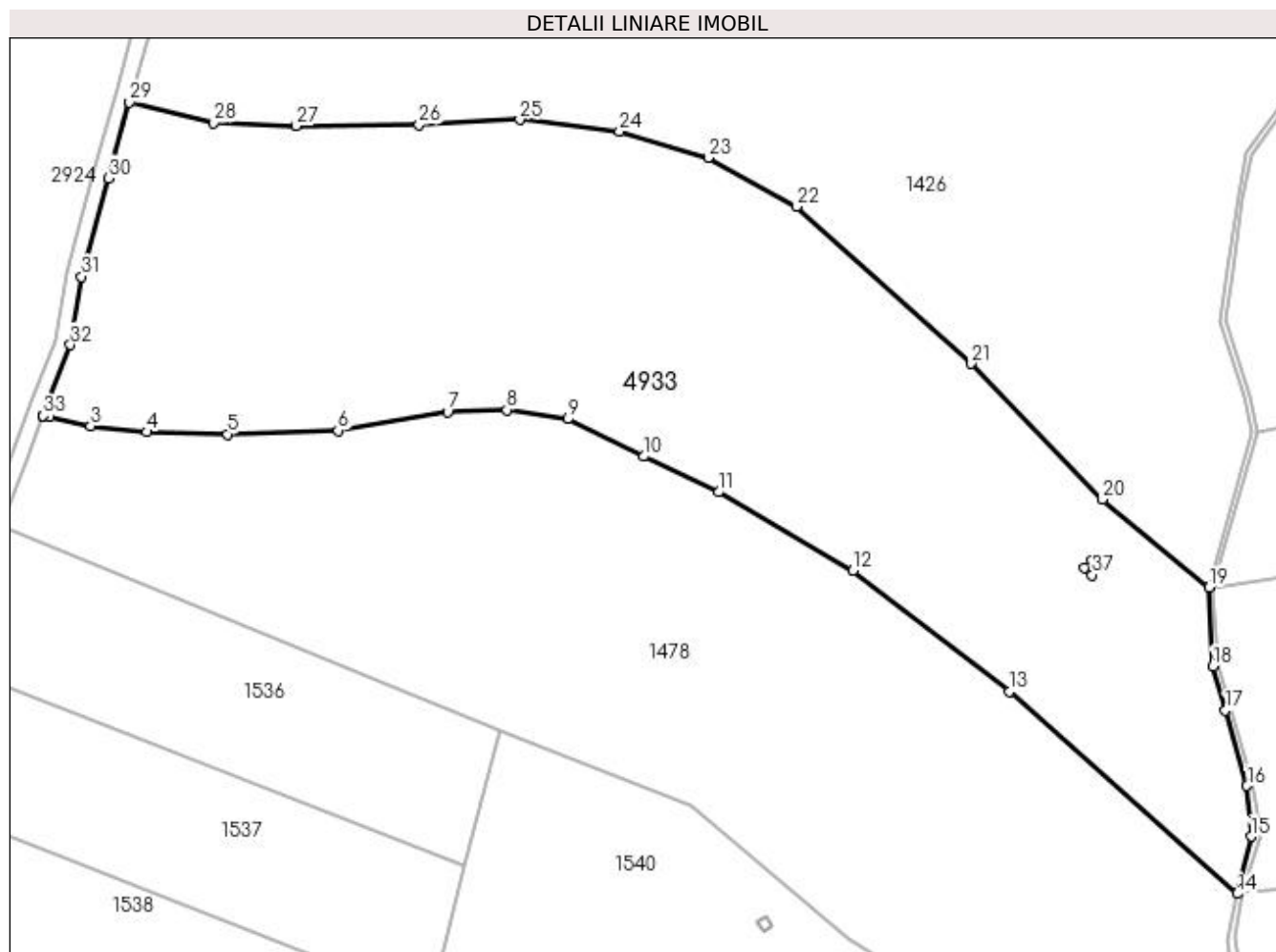
Inscrieri privind dezmembramintele dreptului de proprietate, drepturi reale de garanție și sarcini	Referințe
NU SUNT	

Anexa Nr. 1 La Partea I

Teren

Nr cadastral	Suprafața (mp)*	Observații / Referințe
	50.000	

* Suprafața este determinată în planul de proiecție Stereo 70.



Date referitoare la teren

Crt	Categorie folosință	Intra vilan	Suprafața (mp)	Tarla	Parcelă	Nr. topo	Observații / Referințe
1	padure	NU	50.000	38	674,675,676	-	

Lungime Segmente

1) Valorile lungimilor segmentelor sunt obținute din proiecție în plan.

Punct început	X / Y	Punct sfârșit	X / Y	Lungime segment (** (m)
1	507.576,298 423.347,99	2	507.578,701 423.347,392	2.476
3	507.594,294 423.344,016	4	507.615,583 423.341,783	21.406
5	507.646,276 423.340,934	6	507.688,239 423.342,342	41.987
7	507.729,815 423.349,295	8	507.752,3 423.350,158	22.502
9	507.775,317 423.346,67	10	507.804,161 423.332,464	32.153

Punct început	X / Y	Punct sfârșit	X / Y	Lungime segment (** (m)
2	507.578,701 423.347,392	3	507.594,294 423.344,016	15.954
4	507.615,583 423.341,783	5	507.646,276 423.340,934	30.705
6	507.688,239 423.342,342	7	507.729,815 423.349,295	42.153
8	507.752,3 423.350,158	9	507.775,317 423.346,67	23.28
10	507.804,161 423.332,464	11	507.832,666 423.318,969	31.538

Punct început	X / Y	Punct sfârșit	X / Y	Lungime segment (** (m)
11	507.832,666 423.318,969	12	507.883,711 423.289,19	59.096
13	507.943,022 423.243,335	14	508.029,428 423.166,654	115.525
15	508.034,734 423.188,372	16	508.033,17 423.207,551	19.243
17	508.024,981 423.236,236	18	508.020,223 423.252,9	17.33
19	508.018,832 423.282,818	20	507.978,297 423.316,259	52.549
21	507.928,576 423.367,666	22	507.862,135 423.427,317	89.29
23	507.828,682 423.445,736	24	507.795,051 423.455,789	35.101
25	507.757,126 423.460,212	26	507.719,052 423.458,38	38.118
27	507.672,292 423.457,885	28	507.641,084 423.459,102	31.232
29	507.609,098 423.466,847	30	507.601,112 423.437,986	29.946
31	507.590,79 423.400,691	32	507.586,66 423.374,769	26.249
33	507.576,298 423.347,99	34	507.971,585 423.290,318	399.472
35	507.974,256 423.293,091	36	507.977,137 423.290,316	4.0
37	507.974,466 423.287,543	1	507.971,585 423.290,318	4.0

Punct început	X / Y	Punct sfârșit	X / Y	Lungime segment (** (m)
12	507.883,711 423.289,19	13	507.943,022 423.243,335	74.97
14	508.029,428 423.166,654	15	508.034,734 423.188,372	22.357
16	508.033,17 423.207,551	17	508.024,981 423.236,236	29.831
18	508.020,223 423.252,9	19	508.018,832 423.282,818	29.95
20	507.978,297 423.316,259	21	507.928,576 423.367,666	71.518
22	507.862,135 423.427,317	23	507.828,682 423.445,736	38.189
24	507.795,051 423.455,789	25	507.757,126 423.460,212	38.182
26	507.719,052 423.458,38	27	507.672,292 423.457,885	46.763
28	507.641,084 423.459,102	29	507.609,098 423.466,847	32.91
30	507.601,112 423.437,986	31	507.590,79 423.400,691	38.697
32	507.586,66 423.374,769	33	507.576,298 423.347,99	28.714
34	507.971,585 423.290,318	35	507.974,256 423.293,091	3.85
36	507.977,137 423.290,316	37	507.974,466 423.287,543	3.85

** Lungimile segmentelor sunt determinate în planul de proiecție Stereo 70 și sunt rotunjite la 1 milimetru.

*** Distanța dintre puncte este formată din segmente cumulate ce sunt mai mici decât valoarea 1 milimetru.

**DATE DESPRE IMOBILUL NR. 4934**

Oficiul de Cadastru și Publicitate Imobiliară ARGES
Biroul de Cadastru și Publicitate Imobiliară Campulung

A. Partea I. Descrierea imobilului

TEREN Extravilan

Adresa: Jud. Arges

Nr. Crt	Nr cadastral Nr. topografic	Suprafața* (mp)	Observații / Referințe
A1		81.803	Sector cadastral:21 Teren neimprejmuit;

B. Partea II. Proprietari și acte

Inscrieri privitoare la dreptul de proprietate și alte drepturi reale	Referințe
/	
Act Normativ nr. 7, din 13/03/1996 emis de PARLAMENT (art. 13 alin. 15);	
B1	A1
1) COMUNA VALEA MARE PRAVAT, CIF:5010196	

C. Partea III. SARCINI .

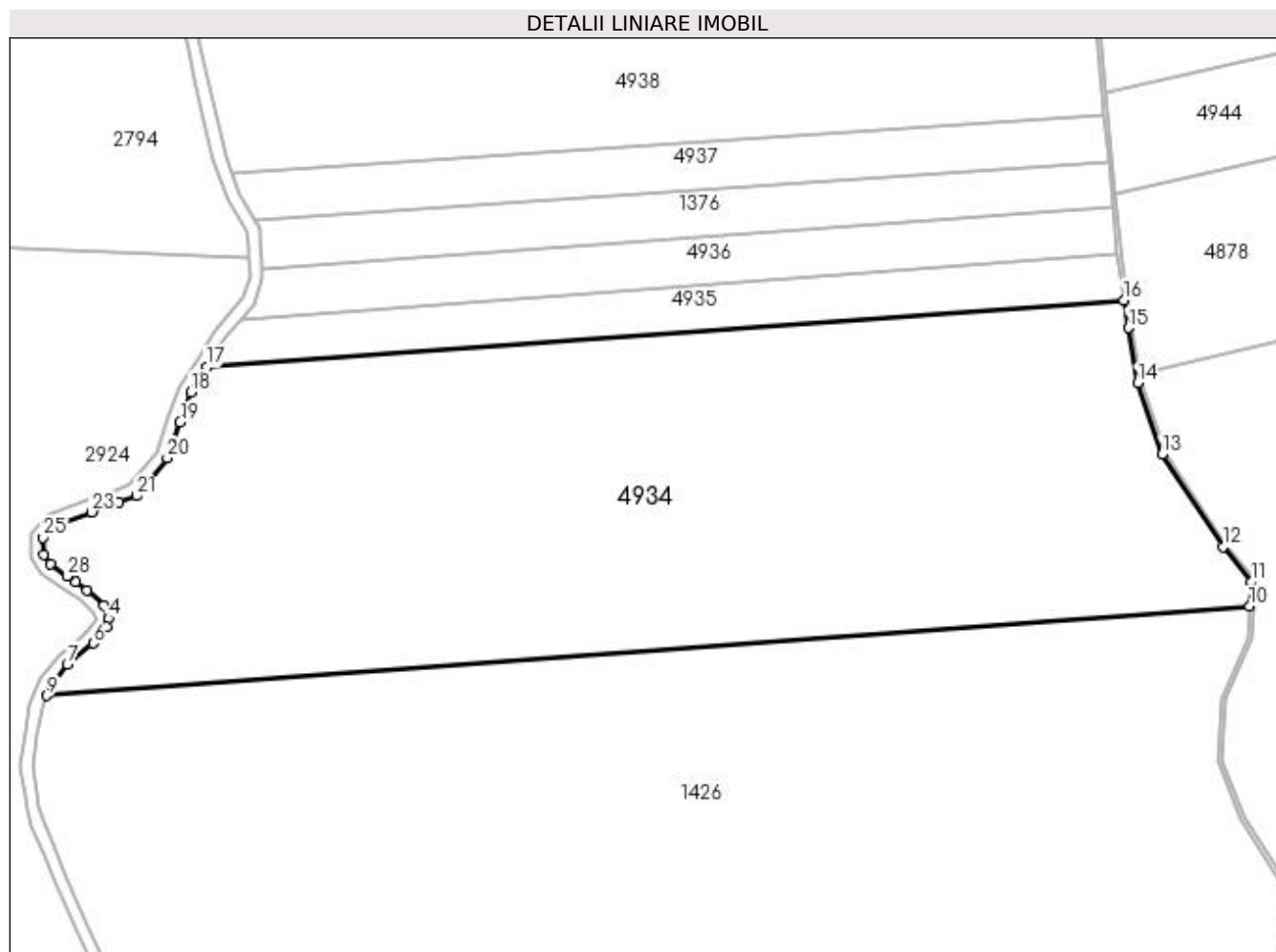
Inscrieri privind dezmembramintele dreptului de proprietate, drepturi reale de garanție și sarcini	Referințe
NU SUNT	

Anexa Nr. 1 La Partea I

Teren

Nr cadastral	Suprafața (mp)*	Observații / Referințe
	81.803	

* Suprafața este determinată în planul de proiecție Stereo 70.



Date referitoare la teren

Crt	Categorie folosință	Intra vilan	Suprafața (mp)	Tarla	Parcelă	Nr. topo	Observații / Referințe
1	padure	NU	81.803	38	676,678	-	

Lungime Segmente

1) Valorile lungimilor segmentelor sunt obținute din proiecție în plan.

Punct început	X / Y	Punct sfârșit	X / Y	Lungime segment (** (m)
1	507.469,884 423.963,931	2	507.475,686 423.959,935	7.045
3	507.483,875 423.952,262	4	507.486,215 423.945,889	6.789
5	507.485,175 423.941,857	6	507.478,545 423.933,663	10.54
7	507.465,717 423.923,303	8	507.457,982 423.913,061	12.835
9	507.455,714 423.907,737	10	508.049,654 423.951,91	595.58

Punct început	X / Y	Punct sfârșit	X / Y	Lungime segment (** (m)
2	507.475,686 423.959,935	3	507.483,875 423.952,262	11.222
4	507.486,215 423.945,889	5	507.485,175 423.941,857	4.164
6	507.478,545 423.933,663	7	507.465,717 423.923,303	16.489
8	507.457,982 423.913,061	9	507.455,714 423.907,737	5.787
10	508.049,654 423.951,91	11	508.050,433 423.963,757	11.873

Punct început	X / Y	Punct sfârșit	X / Y	Lungime segment (** (m)
11	508.050,433 423.963,757	12	508.036,464 423.981,206	22.352
13	508.006,399 424.026,816	14	507.994,389 424.062,095	37.267
15	507.989,68 424.089,245	16	507.987,583 424.103,039	13.952
17	507.534,573 424.069,987	18	507.526,825 424.057,529	14.671
19	507.521,531 424.042,741	20	507.515,194 424.025,038	18.803
21	507.500,134 424.006,424	22	507.491,193 424.003,211	9.501
23	507.477,896 423.998,433	24	507.459,436 423.991,8	19.616
25	507.453,847 423.985,817	26	507.454,237 423.977,363	8.463
27	507.457,266 423.972,62	28	507.465,676 423.966,829	10.211

Punct început	X / Y	Punct sfârșit	X / Y	Lungime segment (** (m)
12	508.036,464 423.981,206	13	508.006,399 424.026,816	54.628
14	507.994,389 424.062,095	15	507.989,68 424.089,245	27.555
16	507.987,583 424.103,039	17	507.534,573 424.069,987	454.214
18	507.526,825 424.057,529	19	507.521,531 424.042,741	15.707
20	507.515,194 424.025,038	21	507.500,134 424.006,424	23.943
22	507.491,193 424.003,211	23	507.477,896 423.998,433	14.129
24	507.459,436 423.991,8	25	507.453,847 423.985,817	8.187
26	507.454,237 423.977,363	27	507.457,266 423.972,62	5.628
28	507.465,676 423.966,829	1	507.469,884 423.963,931	5.109

** Lungimile segmentelor sunt determinate în planul de proiecție Stereo 70 și sunt rotunjite la 1 milimetru.

*** Distanța dintre puncte este formată din segmente cumulate ce sunt mai mici decât valoarea 1 milimetru.

**DATE DESPRE IMOBILUL NR. 4935**

Oficiul de Cadastru și Publicitate Imobiliară ARGES
Biroul de Cadastru și Publicitate Imobiliară Campulung

A. Partea I. Descrierea imobilului

TEREN Extravilan

Adresa: Jud. Arges

Nr. Crt	Nr cadastral Nr. topografic	Suprafața* (mp)	Observații / Referințe
A1		10.000	Sector cadastral:21 Teren neimprejmuit;

B. Partea II. Proprietari și acte

Inscrieri privitoare la dreptul de proprietate și alte drepturi reale	Referințe
/	
Act Administrativ nr. 43337, din 05/05/1994 emis de CJPSDPAT ARGES;	
B1	A1
Intabulare, drept de PROPRIETATE, dobândit prin Reconstituire, cota actuala 1/1, cota initiala 1/1 1) MANOLESCU ION, lipsă CNP	

C. Partea III. SARCINI .

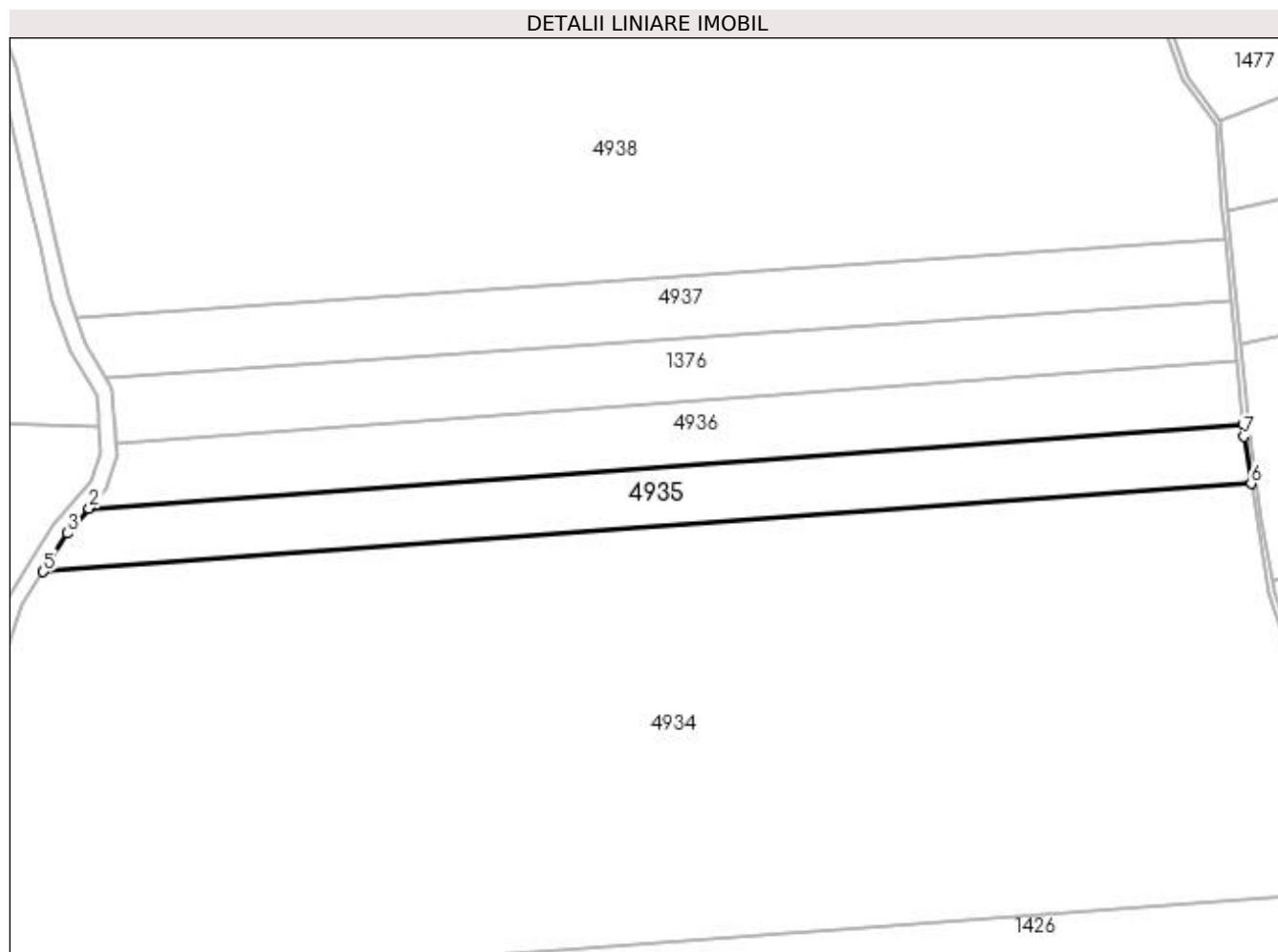
Inscrieri privind dezmembramintele dreptului de proprietate, drepturi reale de garanție și sarcini	Referințe
NU SUNT	

Anexa Nr. 1 La Partea I

Teren

Nr cadastral	Suprafața (mp)*	Observații / Referințe
	10.000	

* Suprafața este determinată în planul de proiecție Stereo 70.



Date referitoare la teren

Crt	Categorie folosință	Intravilan	Suprafața (mp)	Tarla	Parcelă	Nr. topo	Observații / Referințe
1	padure	NU	10.000	38	676,678	-	În act se regăsește T 1 și P A.B.C

Lungime Segmente

1) Valorile lungimilor segmentelor sunt obținute din proiecție în plan.

Punct început	X / Y	Punct sfârșit	X / Y	Lungime segment (** (m)
1	507.984,458 424.125,359	2	507.551,805 424.093,792	433.803
2	507.551,805 424.093,792	3	507.543,536 424.084,397	12.516
3	507.543,536 424.084,397	4	507.535,18 424.070,963	15.821
4	507.535,18 424.070,963	5	507.534,573 424.069,987	1.149
5	507.534,573 424.069,987	6	507.987,583 424.103,039	454.214

Punct început	X / Y	Punct sfârșit	X / Y	Lungime segment (** (m)
6	507.987,583 424.103,039	7	507.984,906 424.120,651	17.814
7	507.984,906 424.120,651	1	507.984,458 424.125,359	4.729

** Lungimile segmentelor sunt determinate în planul de proiecție Stereo 70 și sunt rotunjite la 1 milimetru.

*** Distanța dintre puncte este formată din segmente cumulate ce sunt mai mici decât valoarea 1 milimetru.

**DATE DESPRE IMOBILUL NR. 4936**

Oficiul de Cadastru și Publicitate Imobiliară ARGES
Biroul de Cadastru și Publicitate Imobiliară Campulung

A. Partea I. Descrierea imobilului

TEREN Extravilan

Adresa: Jud. Arges

Nr. Crt	Nr cadastral Nr. topografic	Suprafața* (mp)	Observații / Referințe
A1		10.000	Sector cadastral:21 Teren neimprejmuit;

B. Partea II. Proprietari și acte

Inscrieri privitoare la dreptul de proprietate și alte drepturi reale	Referințe
/	
Act Administrativ nr. 72510, din 02/07/1995 emis de CJPSDPAT ARGES;	
B1	A1
Intabulare, drept de PROPRIETATE, dobândit prin Reconstituire, cota actuala 1/1, cota initiala 1/1 1) MĂCĂRESCU LUCREȚIA, lipsă CNP	

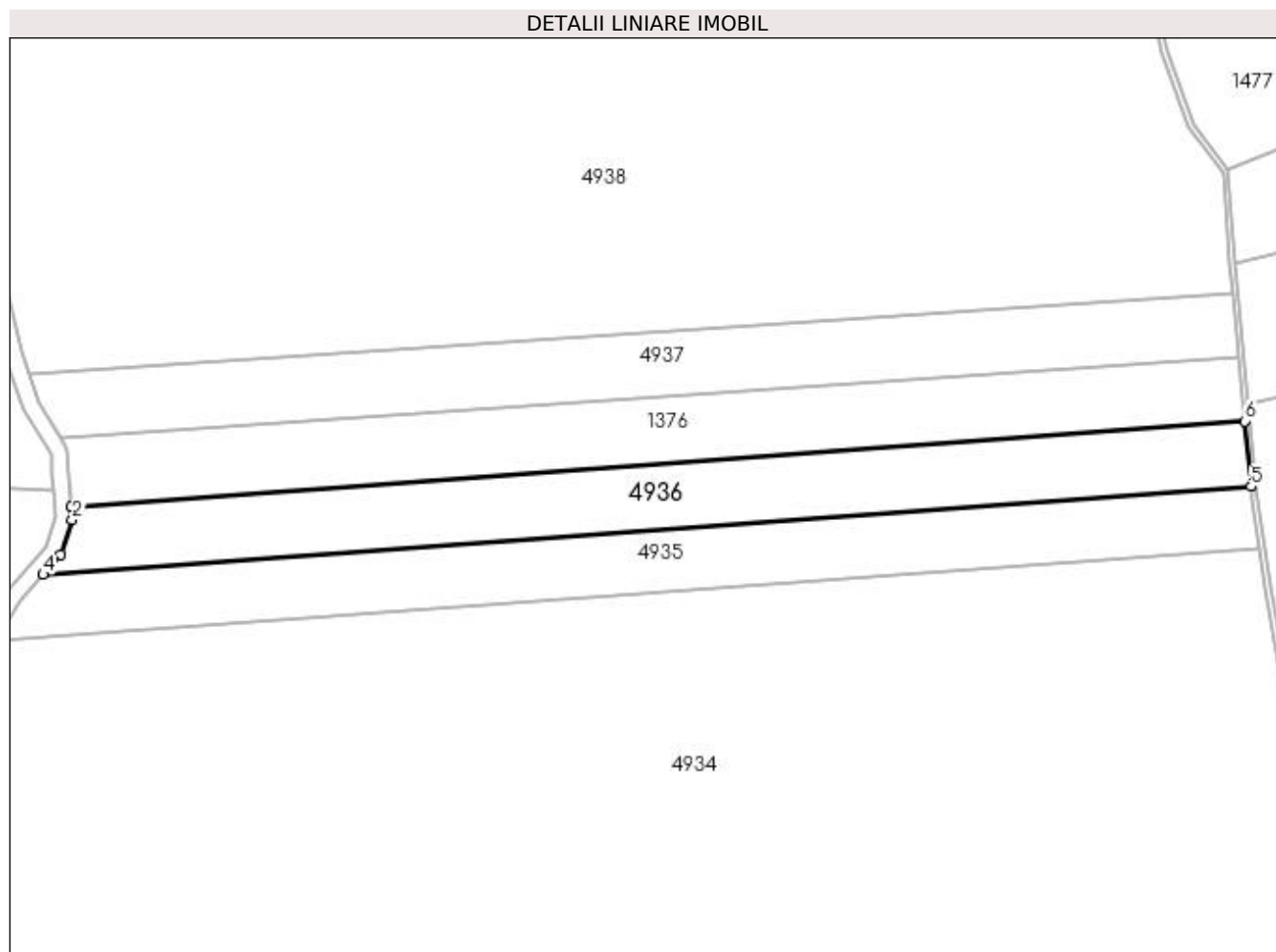
C. Partea III. SARCINI .

Inscrieri privind dezmembramintele dreptului de proprietate, drepturi reale de garanție și sarcini	Referințe
NU SUNT	

Anexa Nr. 1 La Partea I**Teren**

Nr cadastral	Suprafața (mp)*	Observații / Referințe
	10.000	

* Suprafața este determinată în planul de proiecție Stereo 70.

**Date referitoare la teren**

Crt	Categorie folosință	Intra vilan	Suprafața (mp)	Tarla	Parcelă	Nr. topo	Observații / Referințe
1	padure	NU	10.000	38	676,678	-	În act se regăsește T 1 și P A.B.C

Lungime Segmente

1) Valorile lungimilor segmentelor sunt obținute din proiecție în plan.

Punct început	X / Y	Punct sfârșit	X / Y	Lungime segment (** (m)
1	507.561,924 424.118,1	2	507.562,251 424.113,525	4.587
2	507.562,251 424.113,525	3	507.558,156 424.101,007	13.171
3	507.558,156 424.101,007	4	507.551,805 424.093,792	9.612
4	507.551,805 424.093,792	5	507.984,458 424.125,359	433.803
5	507.984,458 424.125,359	6	507.982,233 424.148,766	23.513

Punct început	X / Y	Punct sfârșit	X / Y	Lungime segment (** (m)
6	507.982,233 424.148,766	1	507.561,924 424.118,1	421.426

** Lungimile segmentelor sunt determinate în planul de proiecție Stereo 70 și sunt rotunjite la 1 milimetru.

*** Distanța dintre puncte este formată din segmente cumulate ce sunt mai mici decât valoarea 1 milimetru.

**DATE DESPRE IMOBILUL NR. 4937**

Oficiul de Cadastru și Publicitate Imobiliară ARGES
Biroul de Cadastru și Publicitate Imobiliară Campulung

A. Partea I. Descrierea imobilului

TEREN Extravilan

Adresa: Jud. Arges

Nr. Crt	Nr cadastral Nr. topografic	Suprafața* (mp)	Observații / Referințe
A1		10.000	Sector cadastral:21 Teren neimprejmuit;

B. Partea II. Proprietari și acte

Inscrieri privitoare la dreptul de proprietate și alte drepturi reale	Referințe
/	
Act Administrativ nr. 66728, din 24/10/1994 emis de CJPSDPAT ARGES;	
B1	A1
Intabulare, drept de PROPRIETATE, dobândit prin Reconstituire, cota actuala 1/1, cota initiala 1/1 1) FIANU FILOFTEI, lipsă CNP	

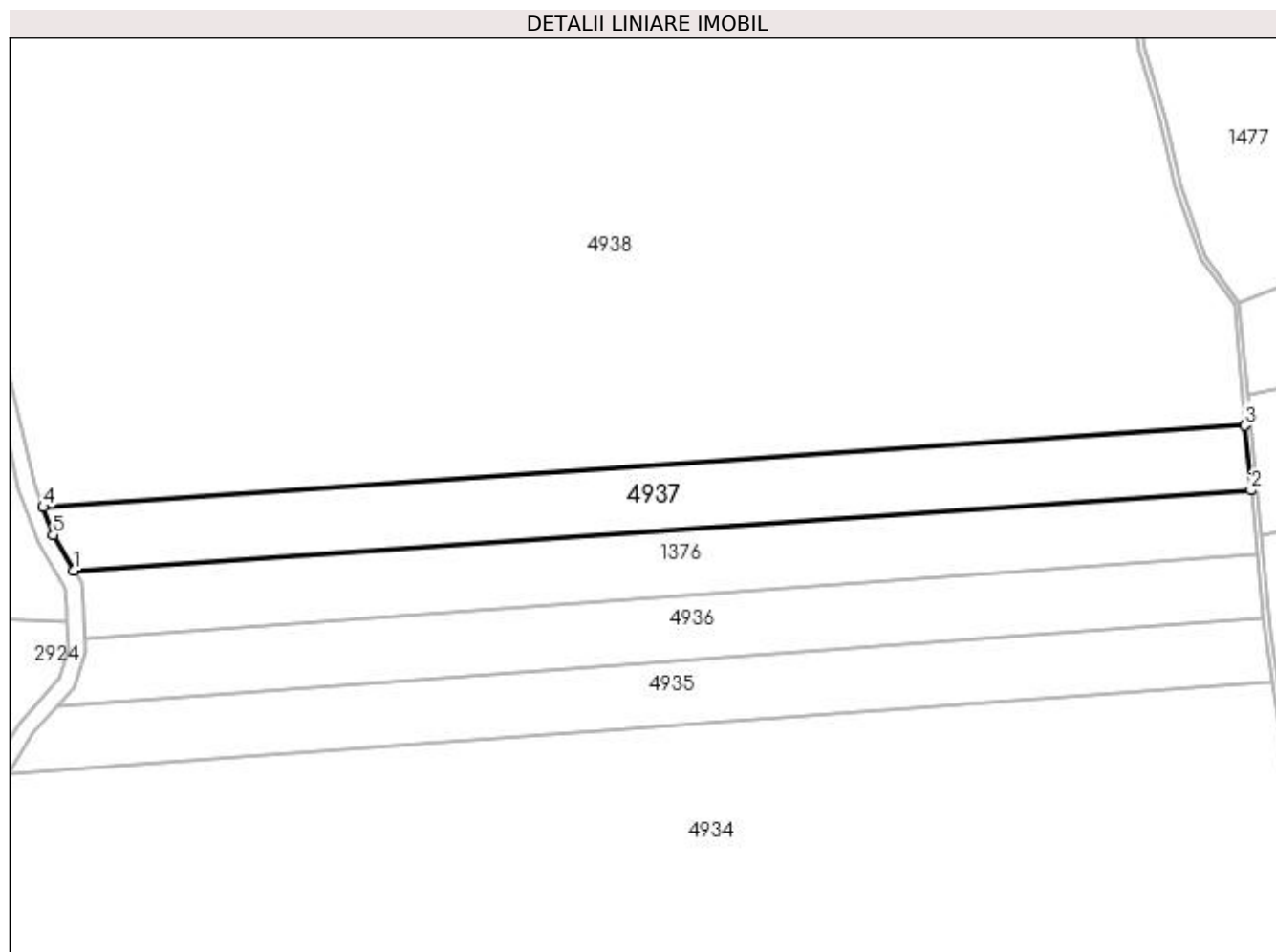
C. Partea III. SARCINI .

Inscrieri privind dezmembramintele dreptului de proprietate, drepturi reale de garanție și sarcini	Referințe
NU SUNT	

Anexa Nr. 1 La Partea I**Teren**

Nr cadastral	Suprafața (mp)*	Observații / Referințe
	10.000	

* Suprafața este determinată în planul de proiecție Stereo 70.

**Date referitoare la teren**

Crt	Categorie folosință	Intra vilan	Suprafața (mp)	Tarla	Parcelă	Nr. topo	Observații / Referințe
1	padure	NU	10.000	38	676,678	-	În act se regăsește T 1 și P A.B.C

Lungime Segmente

1) Valorile lungimilor segmentelor sunt obținute din proiecție în plan.

Punct început	X / Y	Punct sfârșit	X / Y	Lungime segment (** (m)
1	507.557,973 424.142,67	2	507.980,086 424.171,355	423.087
2	507.980,086 424.171,355	3	507.977,875 424.194,613	23.363
3	507.977,875 424.194,613	4	507.546,835 424.165,321	432.034
4	507.546,835 424.165,321	5	507.550,461 424.155,312	10.646
5	507.550,461 424.155,312	1	507.557,973 424.142,67	14.705

**** Lungimile segmentelor sunt determinate în planul de proiecție Stereo 70 și sunt rotunjite la 1 milimetru.**

***** Distanța dintre puncte este formată din segmente cumulate ce sunt mai mici decât valoarea 1 milimetru.**

**DATE DESPRE IMOBILUL NR. 4938**

Oficiul de Cadastru și Publicitate Imobiliară ARGES
Biroul de Cadastru și Publicitate Imobiliară Campulung

A. Partea I. Descrierea imobilului

TEREN Extravilan

Adresa: Jud. Arges

Nr. Crt	Nr cadastral Nr. topografic	Suprafața* (mp)	Observații / Referințe
A1		147.698	Sector cadastral:21 Teren neimprejmuit;

B. Partea II. Proprietari și acte

Inscrieri privitoare la dreptul de proprietate și alte drepturi reale	Referințe
/	
Act Normativ nr. 7, din 13/03/1996 emis de PARLAMENT (art. 13 alin. 15);	
B1	Inscrierea provizorie, drept de PROPRIETATE, dobandit prin Lege, cota actuala 1/1, cota initiala 1/1
	1) COMUNA VALEA MARE PRAVAT, CIF:5010196

C. Partea III. SARCINI .

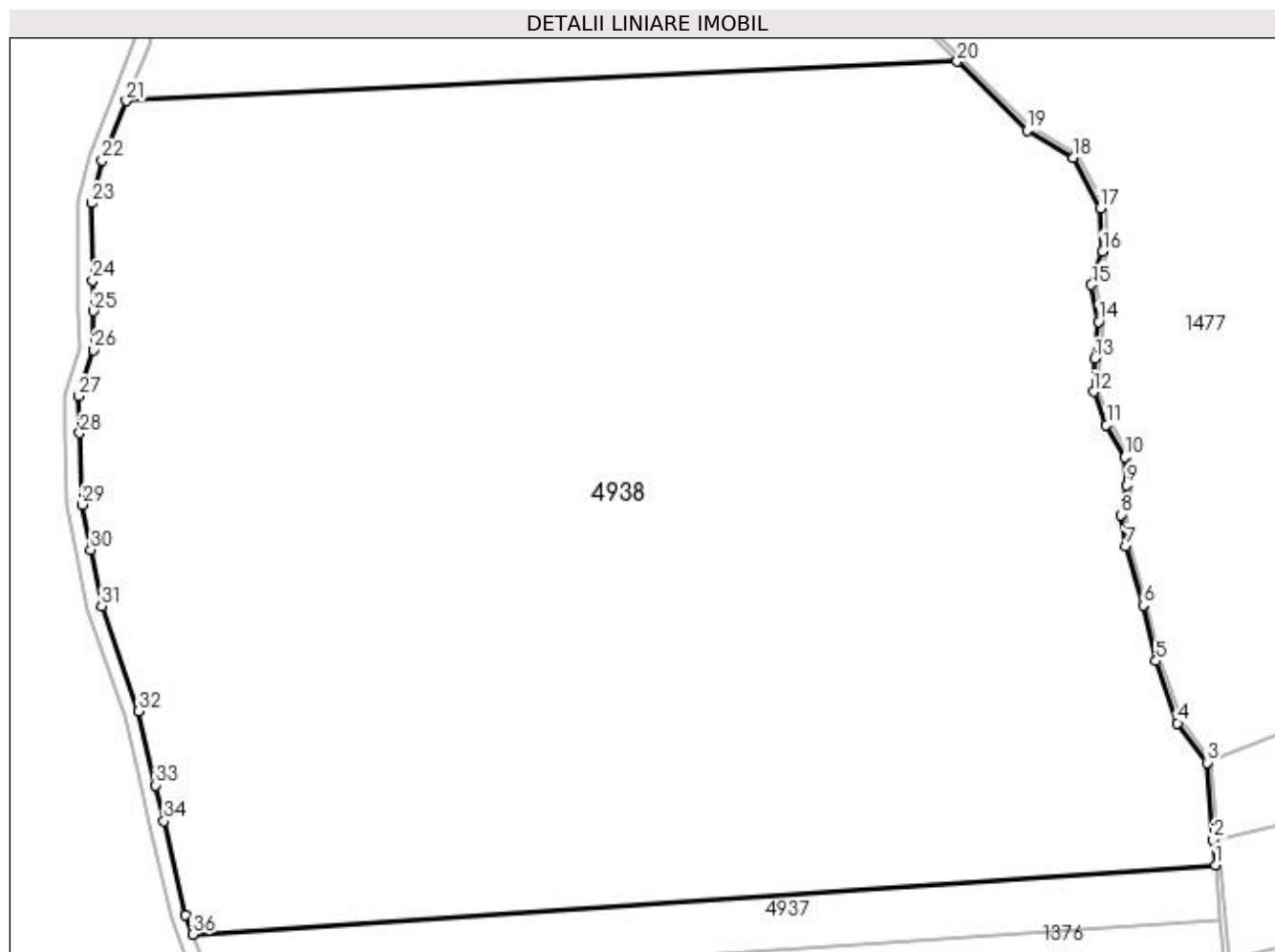
Inscrieri privind dezmembramintele dreptului de proprietate, drepturi reale de garanție și sarcini	Referințe
NU SUNT	

Anexa Nr. 1 La Partea I

Teren

Nr cadastral	Suprafața (mp)*	Observații / Referințe
	147.698	

* Suprafața este determinată în planul de proiecție Stereo 70.



Date referitoare la teren

Crt	Categorie folosință	Intra vilan	Suprafața (mp)	Tarla	Parcelă	Nr. topo	Observații / Referințe
1	padure	NU	147.698	38	676,678	-	

Lungime Segmente

1) Valorile lungimilor segmentelor sunt obținute din proiecție în plan.

Punct început	X / Y	Punct sfârșit	X / Y	Lungime segment (** (m)
1	507.977,875 424.194,613	2	507.976,876 424.205,129	10.563
3	507.974,341 424.237,656	4	507.961,865 424.254,28	20.785
5	507.952,813 424.280,44	6	507.947,404 424.303,902	24.077
7	507.940,201 424.328,857	8	507.937,965 424.342,014	13.346
9	507.940,382 424.354,574	10	507.939,705 424.366,307	11.753

Punct început	X / Y	Punct sfârșit	X / Y	Lungime segment (** (m)
2	507.976,876 424.205,129	3	507.974,341 424.237,656	32.626
4	507.961,865 424.254,28	5	507.952,813 424.280,44	27.682
6	507.947,404 424.303,902	7	507.940,201 424.328,857	25.974
8	507.937,965 424.342,014	9	507.940,382 424.354,574	12.79
10	507.939,705 424.366,307	11	507.931,957 424.379,915	15.659

Punct început	X / Y	Punct sfârșit	X / Y	Lungime segment (** (m)
11	507.931,957 424.379,915	12	507.926,541 424.393,902	14.999
13	507.927,104 424.407,85	14	507.928,586 424.423,427	15.647
15	507.925,648 424.438,904	16	507.930,373 424.453,068	14.931
17	507.929,252 424.471,204	18	507.918,013 424.492,543	24.118
19	507.898,441 424.503,926	20	507.869,1 424.532,988	41.298
21	507.518,839 424.516,43	22	507.508,727 424.491,341	27.05
23	507.504,228 424.473,358	24	507.504,679 424.440,839	32.522
25	507.504,86 424.427,84	26	507.505,087 424.411,452	16.39
27	507.498,867 424.391,976	28	507.499,29 424.376,529	15.453
29	507.500,117 424.346,331	30	507.503,84 424.327,367	19.326
31	507.508,487 424.303,694	32	507.524,131 424.259,4	46.975
33	507.531,309 424.228,161	34	507.534,764 424.213,124	15.429
35	507.543,864 424.173,52	36	507.546,835 424.165,321	8.721

Punct început	X / Y	Punct sfârșit	X / Y	Lungime segment (** (m)
12	507.926,541 424.393,902	13	507.927,104 424.407,85	13.959
14	507.928,586 424.423,427	15	507.925,648 424.438,904	15.753
16	507.930,373 424.453,068	17	507.929,252 424.471,204	18.171
18	507.918,013 424.492,543	19	507.898,441 424.503,926	22.641
20	507.869,1 424.532,988	21	507.518,839 424.516,43	350.652
22	507.508,727 424.491,341	23	507.504,228 424.473,358	18.537
24	507.504,679 424.440,839	25	507.504,86 424.427,84	13.0
26	507.505,087 424.411,452	27	507.498,867 424.391,976	20.445
28	507.499,29 424.376,529	29	507.500,117 424.346,331	30.209
30	507.503,84 424.327,367	31	507.508,487 424.303,694	24.125
32	507.524,131 424.259,4	33	507.531,309 424.228,161	32.053
34	507.534,764 424.213,124	35	507.543,864 424.173,52	40.636
36	507.546,835 424.165,321	1	507.977,875 424.194,613	432.034

** Lungimile segmentelor sunt determinate în planul de proiecție Stereo 70 și sunt rotunjite la 1 milimetru.

*** Distanța dintre puncte este formată din segmente cumulate ce sunt mai mici decât valoarea 1 milimetru.

**DATE DESPRE IMOBILUL NR. 4939**

Oficiul de Cadastru și Publicitate Imobiliară ARGES
Biroul de Cadastru și Publicitate Imobiliară Campulung

A. Partea I. Descrierea imobilului

TEREN Extravilan

Adresa: Jud. Arges

Nr. Crt	Nr cadastral Nr. topografic	Suprafața* (mp)	Observații / Referințe
A1		10.000	Sector cadastral:21 Teren neimprejmuit;

B. Partea II. Proprietari și acte

Inscrieri privitoare la dreptul de proprietate și alte drepturi reale	Referințe
/	
Act Administrativ nr. 5413, din 21/01/1993 emis de CJPSDPAT ARGES;	
B1	A1
Intabulare, drept de PROPRIETATE, dobândit prin Reconstituire, cota actuala 1/1, cota initiala 1/1 1) ROAITĂ MOISE, lipsă CNP	

C. Partea III. SARCINI .

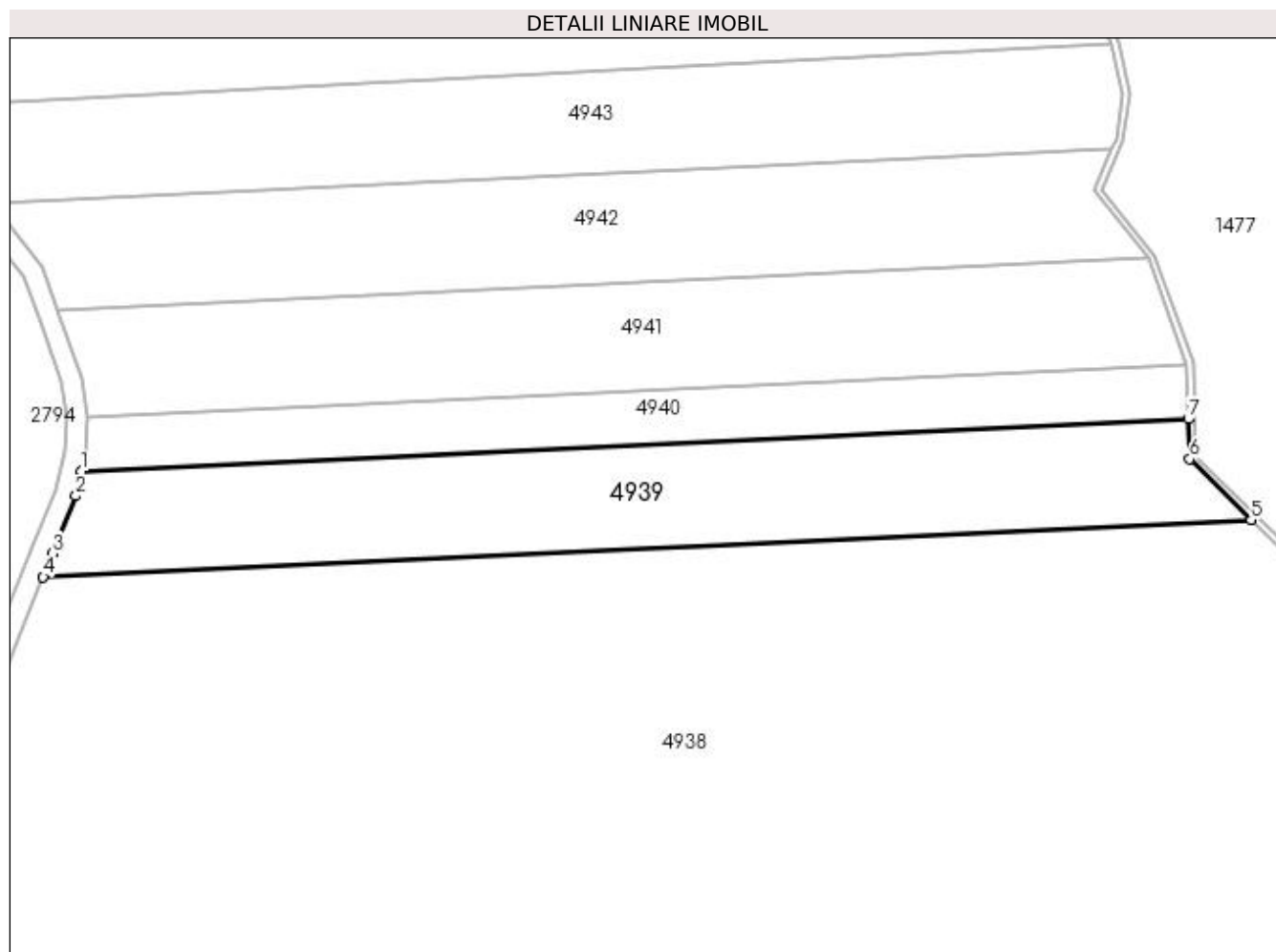
Inscrieri privind dezmembramintele dreptului de proprietate, drepturi reale de garanție și sarcini	Referințe
NU SUNT	

Anexa Nr. 1 La Partea I

Teren

Nr cadastral	Suprafața (mp)*	Observații / Referințe
	10.000	

* Suprafața este determinată în planul de proiecție Stereo 70.



Date referitoare la teren

Crt	Categorie folosință	Intravilan	Suprafața (mp)	Tarla	Parcelă	Nr. topo	Observații / Referințe
1	padure	NU	10.000	38	676,678	-	În act se regăsește T1 și P A.B.C

Lungime Segmente

1) Valorile lungimilor segmentelor sunt obținute din proiecție în plan.

Punct început	X / Y	Punct sfârșit	X / Y	Lungime segment (** (m)
1	507.529,865 424.547,09	2	507.528,325 424.539,965	7.29
2	507.528,325 424.539,965	3	507.521,6 424.523,28	17.989
3	507.521,6 424.523,28	4	507.518,839 424.516,43	7.386
4	507.518,839 424.516,43	5	507.869,1 424.532,988	350.652
5	507.869,1 424.532,988	6	507.851,291 424.550,628	25.067

Punct început	X / Y	Punct sfârșit	X / Y	Lungime segment (** (m)
6	507.851,291 424.550,628	7	507.850,866 424.562,265	11.645
7	507.850,866 424.562,265	1	507.529,865 424.547,09	321.359

** Lungimile segmentelor sunt determinate în planul de proiecție Stereo 70 și sunt rotunjite la 1 milimetru.

*** Distanța dintre puncte este formată din segmente cumulate ce sunt mai mici decât valoarea 1 milimetru.

**DATE DESPRE IMOBILUL NR. 4940**

Oficiul de Cadastru și Publicitate Imobiliară ARGES
Biroul de Cadastru și Publicitate Imobiliară Campulung

A. Partea I. Descrierea imobilului

TEREN Extravilan

Adresa: Jud. Arges

Nr. Crt	Nr cadastral Nr. topografic	Suprafața* (mp)	Observații / Referințe
A1		5.000	Sector cadastral:21 Teren neimprejmuit;

B. Partea II. Proprietari și acte

Inscrieri privitoare la dreptul de proprietate și alte drepturi reale	Referințe
/	
Act Administrativ nr. 72513, din 02/07/1995 emis de CJPSDPAT ARGES;	
B1	A1
Intabulare, drept de PROPRIETATE, dobandit prin Reconstituire, cota actuala 1/1, cota initiala 1/1 1) OLARU MARIA, lipsă CNP	

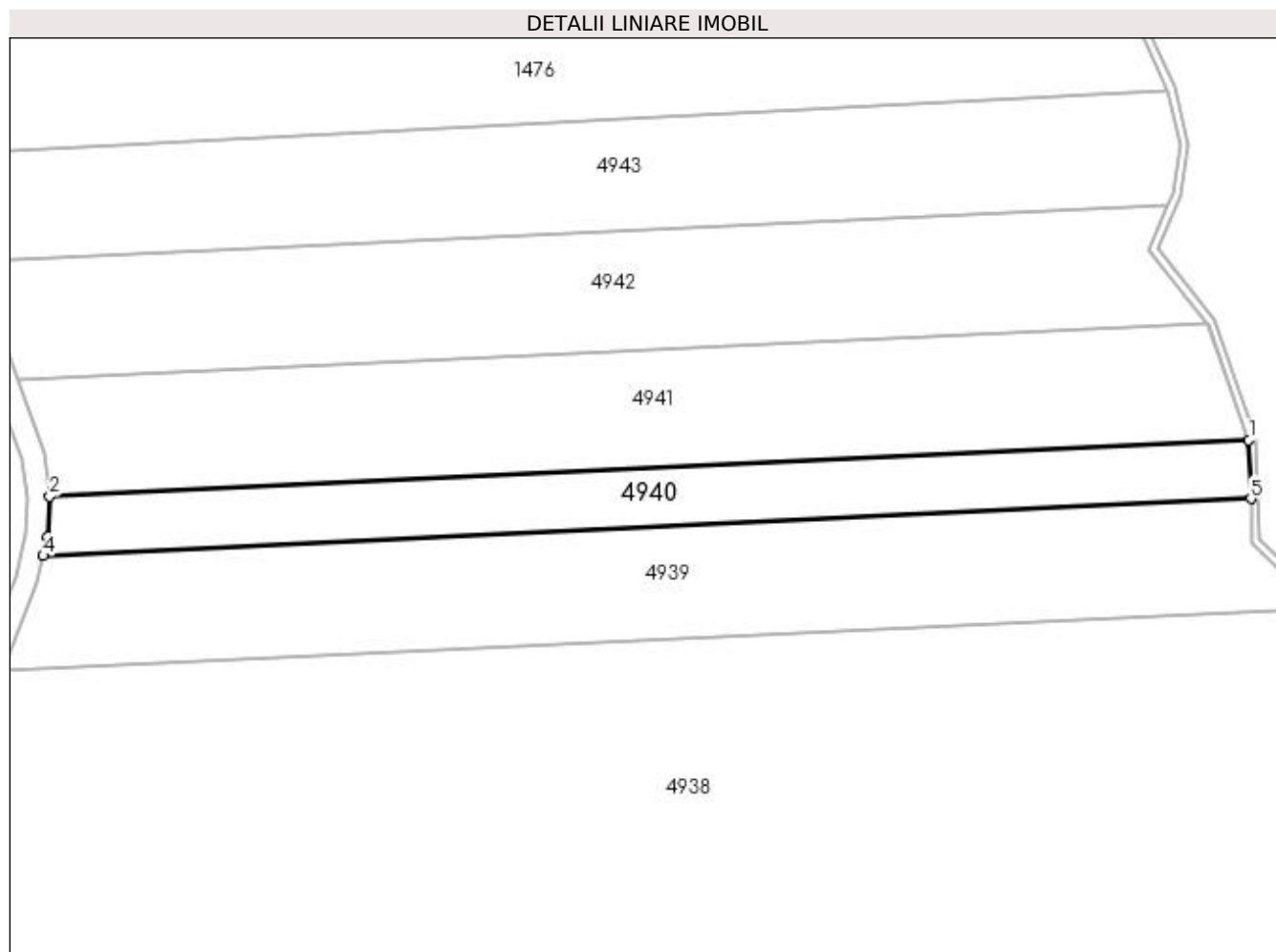
C. Partea III. SARCINI .

Inscrieri privind dezmembramintele dreptului de proprietate, drepturi reale de garanție și sarcini	Referințe
NU SUNT	

Anexa Nr. 1 La Partea I**Teren**

Nr cadastral	Suprafața (mp)*	Observații / Referințe
	5.000	

* Suprafața este determinată în planul de proiecție Stereo 70.

**Date referitoare la teren**

Crt	Categorie folosință	Intra vilan	Suprafața (mp)	Tarla	Parcelă	Nr. topo	Observații / Referințe
1	padure	NU	5.000	38	676,678	-	În act se regăsește T 1 și P A.B.C

Lungime Segmente

1) Valorile lungimilor segmentelor sunt obținute din proiecție în plan.

Punct început	X / Y	Punct sfârșit	X / Y	Lungime segment (** (m)
1	507.850,295 424.577,884	2	507.531,61 424.562,818	319.041
2	507.531,61 424.562,818	3	507.530,96 424.552,153	10.685
3	507.530,96 424.552,153	4	507.529,865 424.547,09	5.18
4	507.529,865 424.547,09	5	507.850,866 424.562,265	321.359
5	507.850,866 424.562,265	1	507.850,295 424.577,884	15.629

**** Lungimile segmentelor sunt determinate în planul de proiecție Stereo 70 și sunt rotunjite la 1 milimetru.**

***** Distanța dintre puncte este formată din segmente cumulate ce sunt mai mici decât valoarea 1 milimetru.**

**DATE DESPRE IMOBILUL NR. 4941**

Oficiul de Cadastru și Publicitate Imobiliară ARGES
 Biroul de Cadastru și Publicitate Imobiliară Campulung

A. Partea I. Descrierea imobilului

TEREN Extravilan

Adresa: Jud. Arges

Nr. Crt	Nr cadastral Nr. topografic	Suprafața* (mp)	Observații / Referințe
A1		10.000	Sector cadastral:21 Teren neimprejmuit;

B. Partea II. Proprietari și acte

Inscrieri privitoare la dreptul de proprietate și alte drepturi reale		Referințe
/		
Act Notarial nr. 77, din 28/07/2015 emis de NP ȚULUCA FILOFTEIA (Titlu de proprietate nr.9798/26.05.1993 emis de CJPSDPAT ARGES);		
B1	Intabulare, drept de PROPRIETATE bun propriu , dobandit prin Succesiune, cota actuala 1/1, cota initiala 1/1 1) MAILAT DUMITRU	A1

C. Partea III. SARCINI .

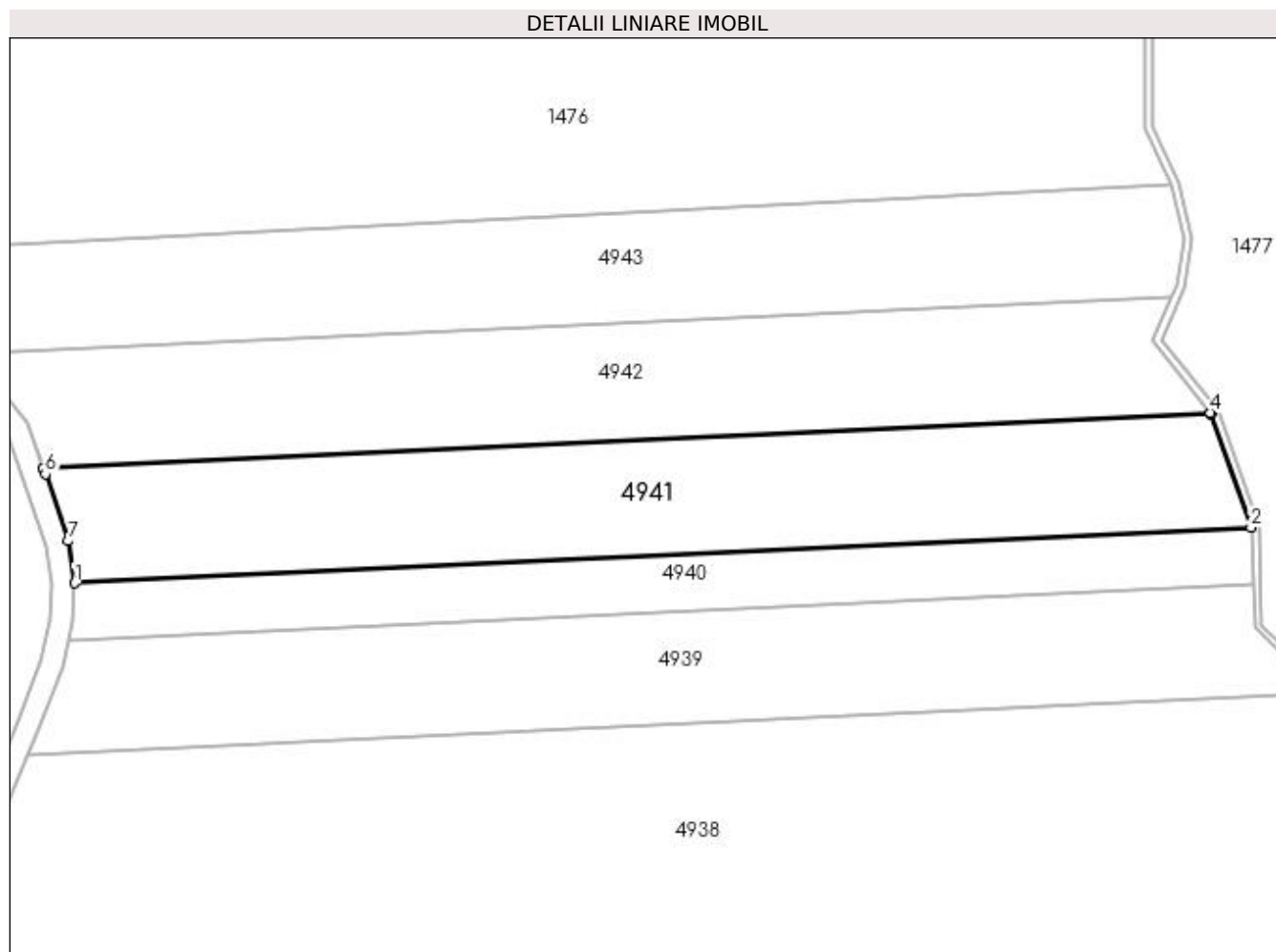
Inscrieri privind dezmembramentele dreptului de proprietate, drepturi reale de garanție și sarcini	Referințe
NU SUNT	

Anexa Nr. 1 La Partea I

Teren

Nr cadastral	Suprafața (mp)*	Observații / Referințe
	10.000	

* Suprafața este determinată în planul de proiecție Stereo 70.



Date referitoare la teren

Crt	Categorie folosință	Intravilan	Suprafața (mp)	Tarla	Parcelă	Nr. topo	Observații / Referințe
1	padure	NU	10.000	38	676,678	-	În act se regăsește T1 și P A.B.C

Lungime Segmente

1) Valorile lungimilor segmentelor sunt obținute din proiecție în plan.

Punct început	X / Y	Punct sfârșit	X / Y	Lungime segment (** (m)
1	507.531,61 424.562,818	2	507.850,295 424.577,884	319.041
2	507.850,295 424.577,884	3	507.839,452 424.608,739	32.705
3	507.839,452 424.608,739	4	507.839,298 424.608,93	0.245
4	507.839,298 424.608,93	5	507.523,035 424.593,979	316.616
5	507.523,035 424.593,979	6	507.523,615 424.592,317	1.76

Punct început	X / Y	Punct sfârșit	X / Y	Lungime segment (** (m)
6	507.523,615 424.592,317	7	507.529,92 424.574,263	19.123
7	507.529,92 424.574,263	1	507.531,61 424.562,818	11.569

** Lungimile segmentelor sunt determinate în planul de proiecție Stereo 70 și sunt rotunjite la 1 milimetru.

*** Distanța dintre puncte este formată din segmente cumulate ce sunt mai mici decât valoarea 1 milimetru.

**DATE DESPRE IMOBILUL NR. 4942**

Oficiul de Cadastru și Publicitate Imobiliară ARGES
Biroul de Cadastru și Publicitate Imobiliară Campulung

A. Partea I. Descrierea imobilului

TEREN Extravilan

Adresa: Jud. Arges

Nr. Crt	Nr cadastral Nr. topografic	Suprafața* (mp)	Observații / Referințe
A1		10.000	Sector cadastral:21 Teren neimprejmuit;

B. Partea II. Proprietari și acte

Inscrieri privitoare la dreptul de proprietate și alte drepturi reale	Referințe
/	
Act Administrativ nr. 29373, din 23/11/1993 emis de CJPSDPAT ARGES;	
B1	A1
Intabulare, drept de PROPRIETATE, dobandit prin Reconstituire, cota actuala 1/1, cota initiala 1/1 1) MAILAT BUCUR, lipsă CNP	

C. Partea III. SARCINI .

Inscrieri privind dezmembramintele dreptului de proprietate, drepturi reale de garanție și sarcini	Referințe
NU SUNT	

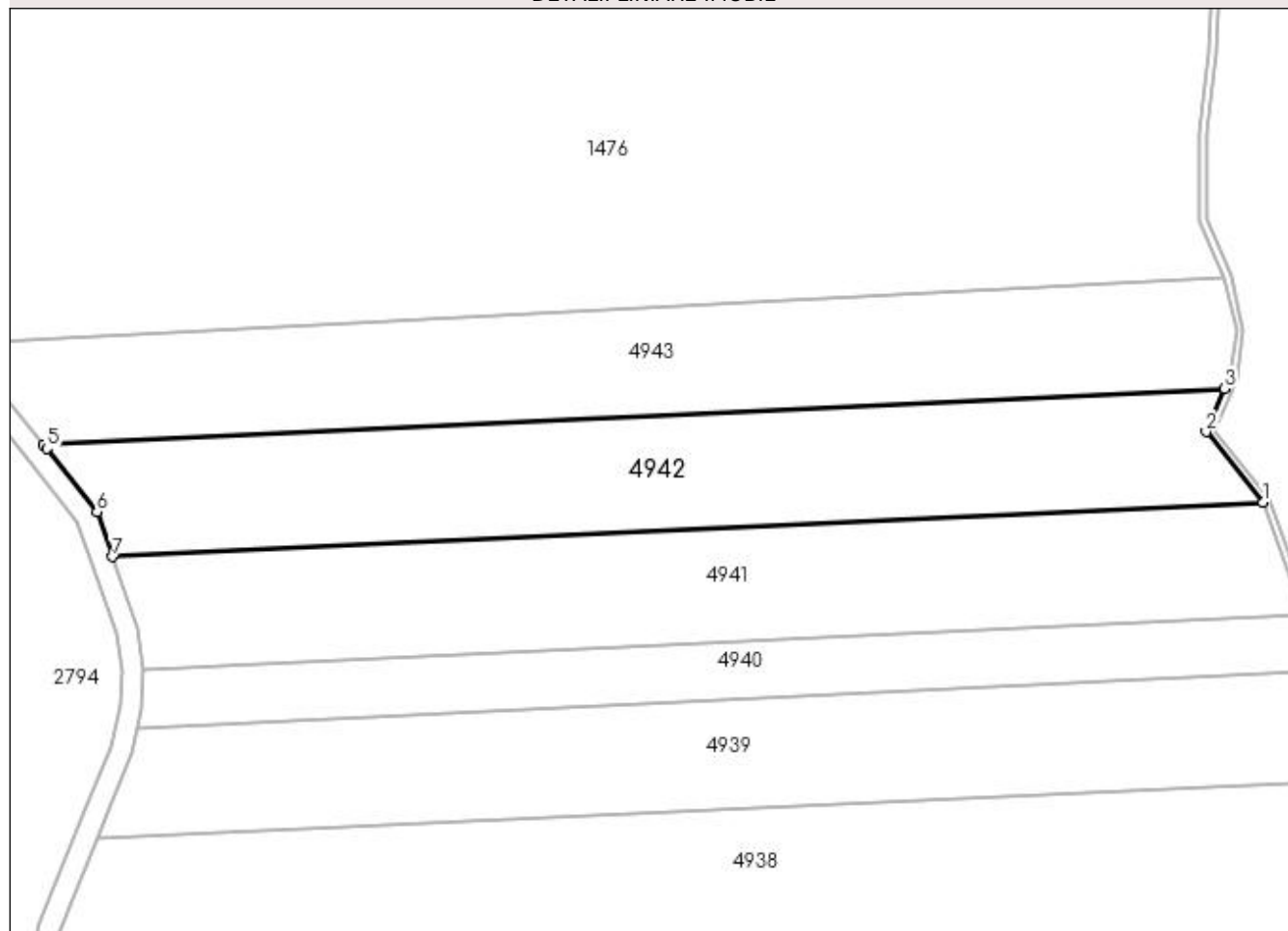
Anexa Nr. 1 La Partea I

Teren

Nr cadastral	Suprafața (mp)*	Observații / Referințe
	10.000	

* Suprafața este determinată în planul de proiecție Stereo 70.

DETALII LINIARE IMOBIL



Date referitoare la teren

Crt	Categorie folosință	Intravilan	Suprafața (mp)	Tarla	Parcelă	Nr. topo	Observații / Referințe
1	padure	NU	10.000	38	678	-	În act se regăsește T 1 și P A.B.C

Lungime Segmente

1) Valorile lungimilor segmentelor sunt obținute din proiecție în plan.

Punct început	X / Y	Punct sfârșit	X / Y	Lungime segment (** (m)
1	507.839,298 424.608,93	2	507.823,661 424.628,303	24.896
2	507.823,661 424.628,303	3	507.828,779 424.640,238	12.986
3	507.828,779 424.640,238	4	507.504,044 424.624,886	325.098
4	507.504,044 424.624,886	5	507.504,961 424.623,727	1.478
5	507.504,961 424.623,727	6	507.518,718 424.606,34	22.171

Punct început	X / Y	Punct sfârșit	X / Y	Lungime segment (** (m)
6	507.518,718 424.606,34	7	507.523,035 424.593,979	13.093
7	507.523,035 424.593,979	1	507.839,298 424.608,93	316.616

** Lungimile segmentelor sunt determinate în planul de proiecție Stereo 70 și sunt rotunjite la 1 milimetru.

*** Distanța dintre puncte este formată din segmente cumulate ce sunt mai mici decât valoarea 1 milimetru.

**DATE DESPRE IMOBILUL NR. 4943**

Oficiul de Cadastru și Publicitate Imobiliară ARGES
Biroul de Cadastru și Publicitate Imobiliară Campulung

A. Partea I. Descrierea imobilului

TEREN Extravilan

Adresa: Jud. Arges

Nr. Crt	Nr cadastral Nr. topografic	Suprafața* (mp)	Observații / Referințe
A1		10.000	Sector cadastral:21 Teren neimprejmuit;

B. Partea II. Proprietari și acte

Inscrieri privitoare la dreptul de proprietate și alte drepturi reale	Referințe
/	
Act Administrativ nr. 19094, din 09/09/1993 emis de CJPSDPAT ARGES;	
B1	A1
Intabulare, drept de PROPRIETATE, dobândit prin Reconstituire, cota actuala 1/1, cota initiala 1/1 1) CATANA ION, lipsă CNP	

C. Partea III. SARCINI .

Inscrieri privind dezmembramentele dreptului de proprietate, drepturi reale de garanție și sarcini	Referințe
NU SUNT	

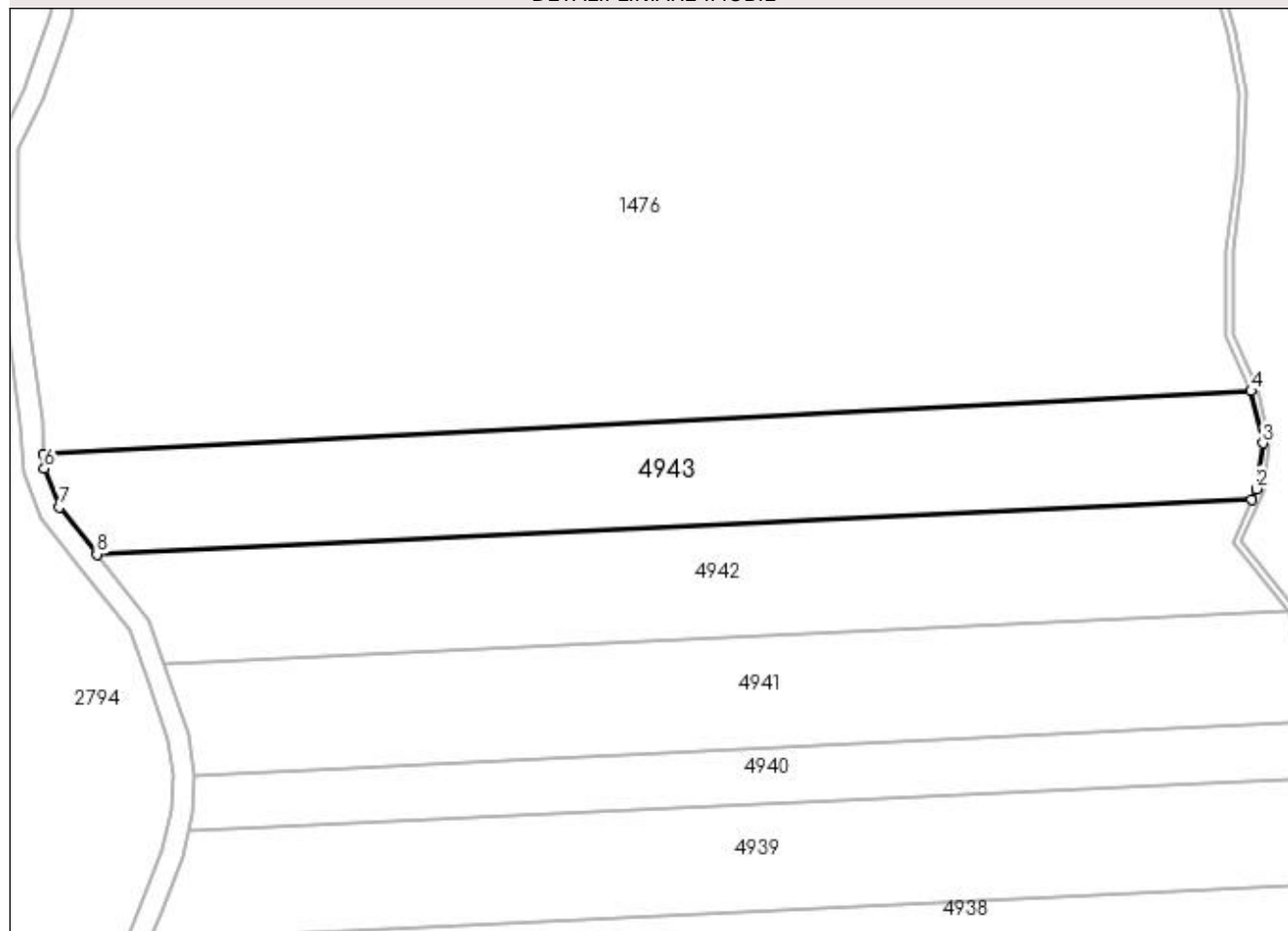
Anexa Nr. 1 La Partea I

Teren

Nr cadastral	Suprafața (mp)*	Observații / Referințe
	10.000	

* Suprafața este determinată în planul de proiecție Stereo 70.

DETALII LINIARE IMOBIL



Date referitoare la teren

Crt	Categorie folosință	Intravilan	Suprafața (mp)	Tarla	Parcelă	Nr. topo	Observații / Referințe
1	padure	NU	10.000	38	678	-	În act se regăsește T 1 și P A.B.C

Lungime Segmente

1) Valorile lungimilor segmentelor sunt obținute din proiecție în plan.

Punct început	X / Y	Punct sfârșit	X / Y	Lungime segment (** (m)
1	507.828,779 424.640,238	2	507.830,069 424.643,245	3.272
2	507.830,069 424.643,245	3	507.831,987 424.656,117	13.014
3	507.831,987 424.656,117	4	507.828,666 424.670,774	15.029
4	507.828,666 424.670,774	5	507.489,05 424.653,137	340.074
5	507.489,05 424.653,137	6	507.489,264 424.648,991	4.152

Punct început	X / Y	Punct sfârșit	X / Y	Lungime segment (** (m)
6	507.489,264 424.648,991	7	507.493,545 424.638,155	11.651
7	507.493,545 424.638,155	8	507.504,044 424.624,886	16.92
8	507.504,044 424.624,886	1	507.828,779 424.640,238	325.098

** Lungimile segmentelor sunt determinate în planul de proiecție Stereo 70 și sunt rotunjite la 1 milimetru.

*** Distanța dintre puncte este formată din segmente cumulate ce sunt mai mici decât valoarea 1 milimetru.

**DATE DESPRE IMOBILUL NR. 4944**

Oficiul de Cadastru și Publicitate Imobiliară ARGES
Biroul de Cadastru și Publicitate Imobiliară Campulung

A. Partea I. Descrierea imobilului

TEREN Extravilan

Adresa: Jud. Arges

Nr. Crt	Nr cadastral Nr. topografic	Suprafața* (mp)	Observații / Referințe
A1		10.000	Sector cadastral:21 Teren neimprejmuț;

B. Partea II. Proprietari și acte

Inscrieri privitoare la dreptul de proprietate și alte drepturi reale	Referințe
/	
Act Administrativ nr. 2769, din 03/04/2003 emis de CJPSDPAT ARGES;	
B1	A1
Intabulare, drept de PROPRIETATE, dobândit prin Lege, cota actuala 1/1, cota initiala 1/1	
1) BUTOI MIHAI, lipsă CNP	
2) BUTOI DORIN, lipsă CNP	
3) BUTOI GHEORGHE, lipsă CNP	
4) KACENCO LUMINIȚA, lipsă CNP	

C. Partea III. SARCINI .

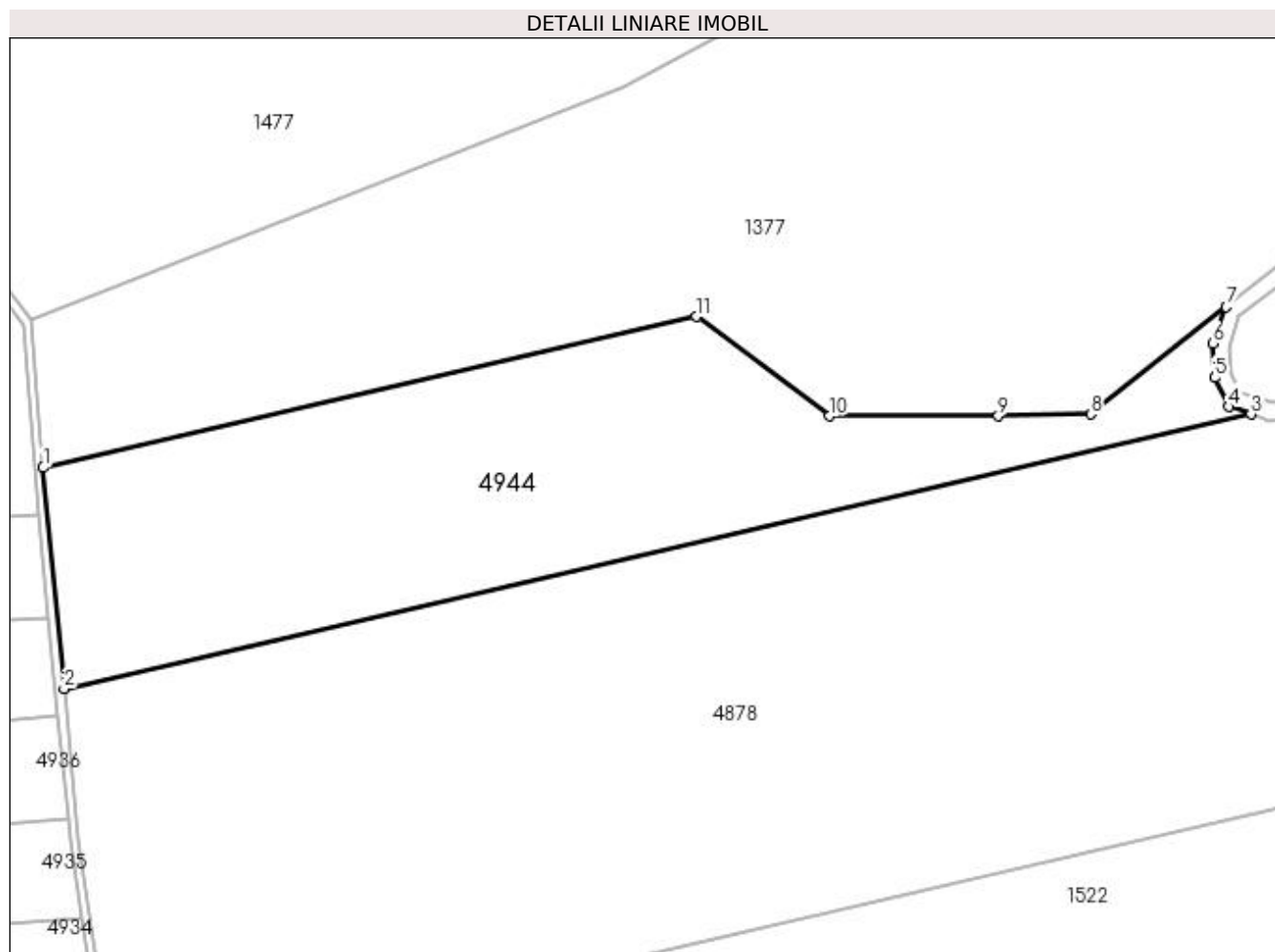
Inscrieri privind dezmembramintele dreptului de proprietate, drepturi reale de garanție și sarcini	Referințe
NU SUNT	

Anexa Nr. 1 La Partea I

Teren

Nr cadastral	Suprafața (mp)*	Observații / Referințe
	10.000	

* Suprafața este determinată în planul de proiecție Stereo 70.



Date referitoare la teren

Crt	Categorie folosință	Intra vilan	Suprafața (mp)	Tarla	Parcelă	Nr. topo	Observații / Referințe
1	padure	NU	10.000	41	691, 696,699	-	UP VI și UA 4A

Lungime Segmente

1) Valorile lungimilor segmentelor sunt obținute din proiecție în plan.

Punct început	X / Y	Punct sfârșit	X / Y	Lungime segment (** (m)
1	507.978,867 424.205,318	2	507.983,645 424.155,052	50.493
2	507.983,645 424.155,052	3	508.253,614 424.217,445	277.085
3	508.253,614 424.217,445	4	508.248,546 424.219,21	5.367
4	508.248,546 424.219,21	5	508.245,376 424.225,78	7.295
5	508.245,376 424.225,78	6	508.244,848 424.233,583	7.821

Punct început	X / Y	Punct sfârșit	X / Y	Lungime segment (** (m)
6	508.244,848 424.233,583	7	508.248,02 424.241,858	8.862
7	508.248,02 424.241,858	8	508.217,164 424.217,458	39.338
8	508.217,164 424.217,458	9	508.196,136 424.217,044	21.032
9	508.196,136 424.217,044	10	508.157,73 424.217,044	38.406
10	508.157,73 424.217,044	11	508.127,483 424.239,665	37.77
11	508.127,483 424.239,665	1	507.978,867 424.205,318	152.533

** Lungimile segmentelor sunt determinate în planul de proiecție Stereo 70 și sunt rotunjite la 1 milimetru.

*** Distanța dintre puncte este formată din segmente cumulate ce sunt mai mici decât valoarea 1 milimetru.

**DATE DESPRE IMOBILUL NR. 4945**

Oficiul de Cadastru și Publicitate Imobiliară ARGES
Biroul de Cadastru și Publicitate Imobiliară Campulung

A. Partea I. Descrierea imobilului

TEREN Extravilan

Adresa: Jud. Arges

Nr. Crt	Nr cadastral Nr. topografic	Suprafața* (mp)	Observații / Referințe
A1		56.402	Sector cadastral:1 Teren neimprejmuit;

B. Partea II. Proprietari și acte

Inscrieri privitoare la dreptul de proprietate și alte drepturi reale	Referințe
/	
Act Normativ nr. 7, din 13/03/1996 emis de PARLAMENT (art. 13 alin. 15);	
B1	A1
Inscrierea provizorie, drept de PROPRIETATE, dobandit prin Lege, cota actuala 1/1, cota initiala 1/1 1) COMUNA VALEA MARE PRAVĂȚ, CIF:5010196	

C. Partea III. SARCINI .

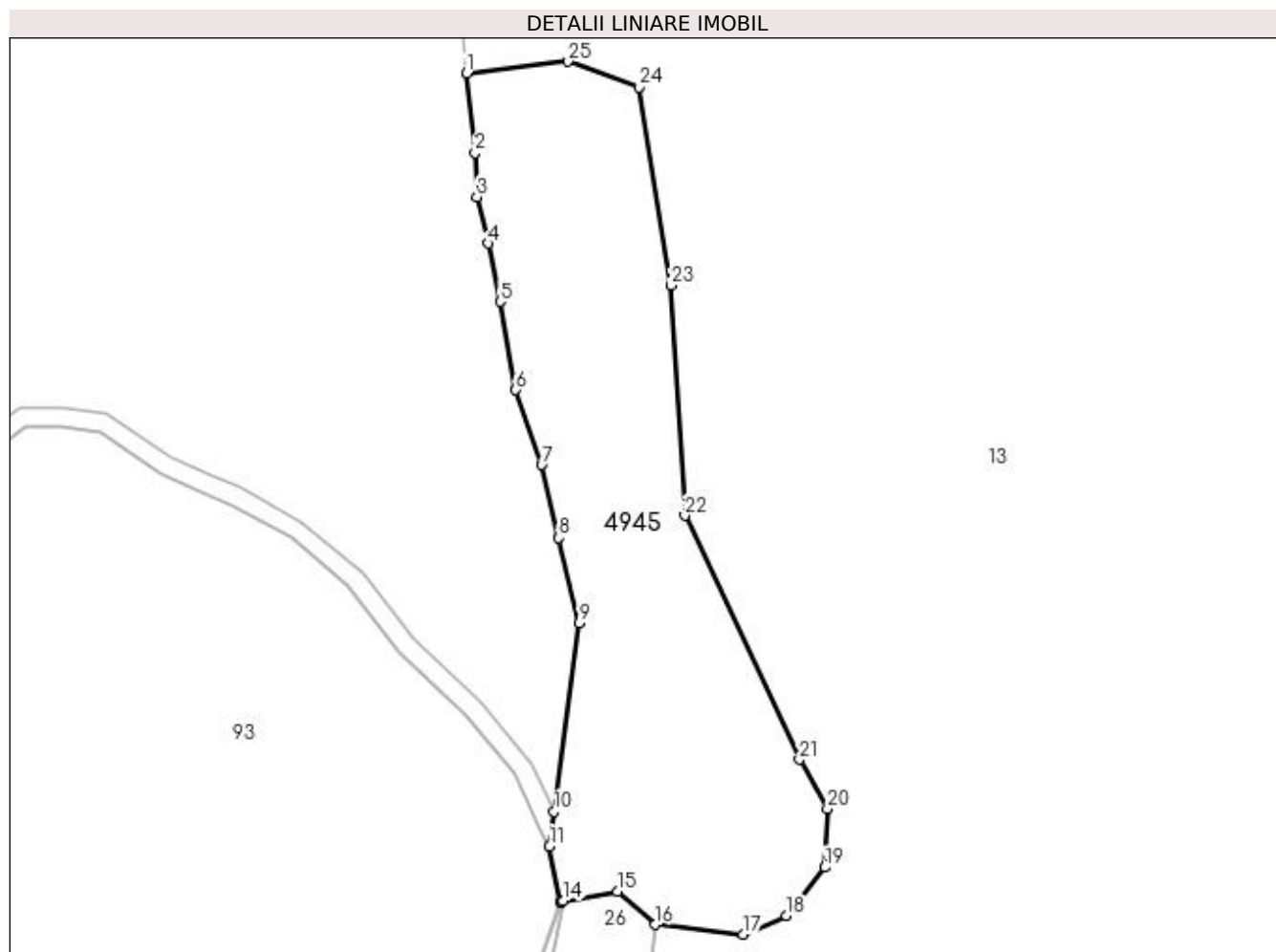
Inscrieri privind dezmembramintele dreptului de proprietate, drepturi reale de garanție și sarcini	Referințe
NU SUNT	

Anexa Nr. 1 La Partea I

Teren

Nr cadastral	Suprafața (mp)*	Observații / Referințe
	56.402	

* Suprafața este determinată în planul de proiecție Stereo 70.



Date referitoare la teren

Crt	Categorie folosință	Intra vilan	Suprafața (mp)	Tarla	Parcelă	Nr. topo	Observații / Referințe
1	pasune	NU	56.402	1	33	-	

Lungime Segmente

1) Valorile lungimilor segmentelor sunt obținute din proiecție în plan.

Punct început	X / Y	Punct sfârșit	X / Y	Lungime segment (** (m)
1	507.107,627 433.923,233	2	507.112,697 433.875,412	48.089
3	507.113,833 433.849,003	4	507.120,707 433.821,11	28.728
5	507.127,768 433.786,184	6	507.137,057 433.733,265	53.728
7	507.152,654 433.688,313	8	507.163,05 433.644,49	45.039
9	507.175,133 433.593,4	10	507.160,127 433.480,218	114.172

Punct început	X / Y	Punct sfârșit	X / Y	Lungime segment (** (m)
2	507.112,697 433.875,412	3	507.113,833 433.849,003	26.433
4	507.120,707 433.821,11	5	507.127,768 433.786,184	35.633
6	507.137,057 433.733,265	7	507.152,654 433.688,313	47.581
8	507.163,05 433.644,49	9	507.175,133 433.593,4	52.499
10	507.160,127 433.480,218	11	507.157,376 433.459,47	20.93

Punct început	X / Y	Punct sfârșit	X / Y	Lungime segment (** (m)
11	507.157,376 433.459,47	12	507.164,187 433.426,341	33.822
13	507.164,204 433.426,388	14	507.165,784 433.426,663	1.604
15	507.198,217 433.432,318	16	507.220,871 433.412,516	30.089
17	507.273,582 433.406,659	18	507.299,467 433.417,747	28.16
19	507.322,711 433.446,785	20	507.324,296 433.482,158	35.408
21	507.307,354 433.511,59	22	507.238,571 433.657,911	161.682
23	507.230,482 433.795,949	24	507.210,907 433.914,843	120.495
25	507.168,597 433.930,222	1	507.107,627 433.923,233	61.369

Punct început	X / Y	Punct sfârșit	X / Y	Lungime segment (** (m)
12	507.164,187 433.426,341	13	507.164,204 433.426,388	0.05
14	507.165,784 433.426,663	15	507.198,217 433.432,318	32.922
16	507.220,871 433.412,516	17	507.273,582 433.406,659	53.035
18	507.299,467 433.417,747	19	507.322,711 433.446,785	37.195
20	507.324,296 433.482,158	21	507.307,354 433.511,59	33.96
22	507.238,571 433.657,911	23	507.230,482 433.795,949	138.275
24	507.210,907 433.914,843	25	507.168,597 433.930,222	45.018

** Lungimile segmentelor sunt determinate în planul de proiecție Stereo 70 și sunt rotunjite la 1 milimetru.

*** Distanța dintre puncte este formată din segmente cumulate ce sunt mai mici decât valoarea 1 milimetru.

**DATE DESPRE IMOBILUL NR. 4946**

Oficiul de Cadastru și Publicitate Imobiliară ARGES
Biroul de Cadastru și Publicitate Imobiliară Campulung

A. Partea I. Descrierea imobilului

TEREN Extravilan

Adresa: Jud. Arges

Nr. Crt	Nr cadastral Nr. topografic	Suprafața* (mp)	Observații / Referințe
A1	81017	2.499	Sector cadastral:47 Teren neimprejmuit; pct CLACI

B. Partea II. Proprietari și acte

Inscrieri privitoare la dreptul de proprietate și alte drepturi reale	Referințe
1943 / 19/02/2014	
Act Administrativ nr. 645, din 22/01/2014 emis de BCPI CAMPULUNG;	
B1	A1
Se infiinteaza cartea funciara 81017/Valea Mare Pravat a imobilului ca urmare a modificarii limitelor dintre unitatiile administrativ-teritoriale Valea Mare Pravat si Leresti. Inscrierile se transcriu din cartea anterioara a imobilului: 81507/Leresti care se sisteaza.	
11918 / 19/09/2014	
Act Notarial nr. 1300, din 18/09/2014 emis de IONESCU CORNELIA;	
B3	A1
Intabulare, drept de PROPRIETATE, dobandit prin Conventie, cota actuala 1/1, cota initiala 1/1 1) GRIGOROIU IOANA ALINA, necasatorita	

C. Partea III. SARCINI .

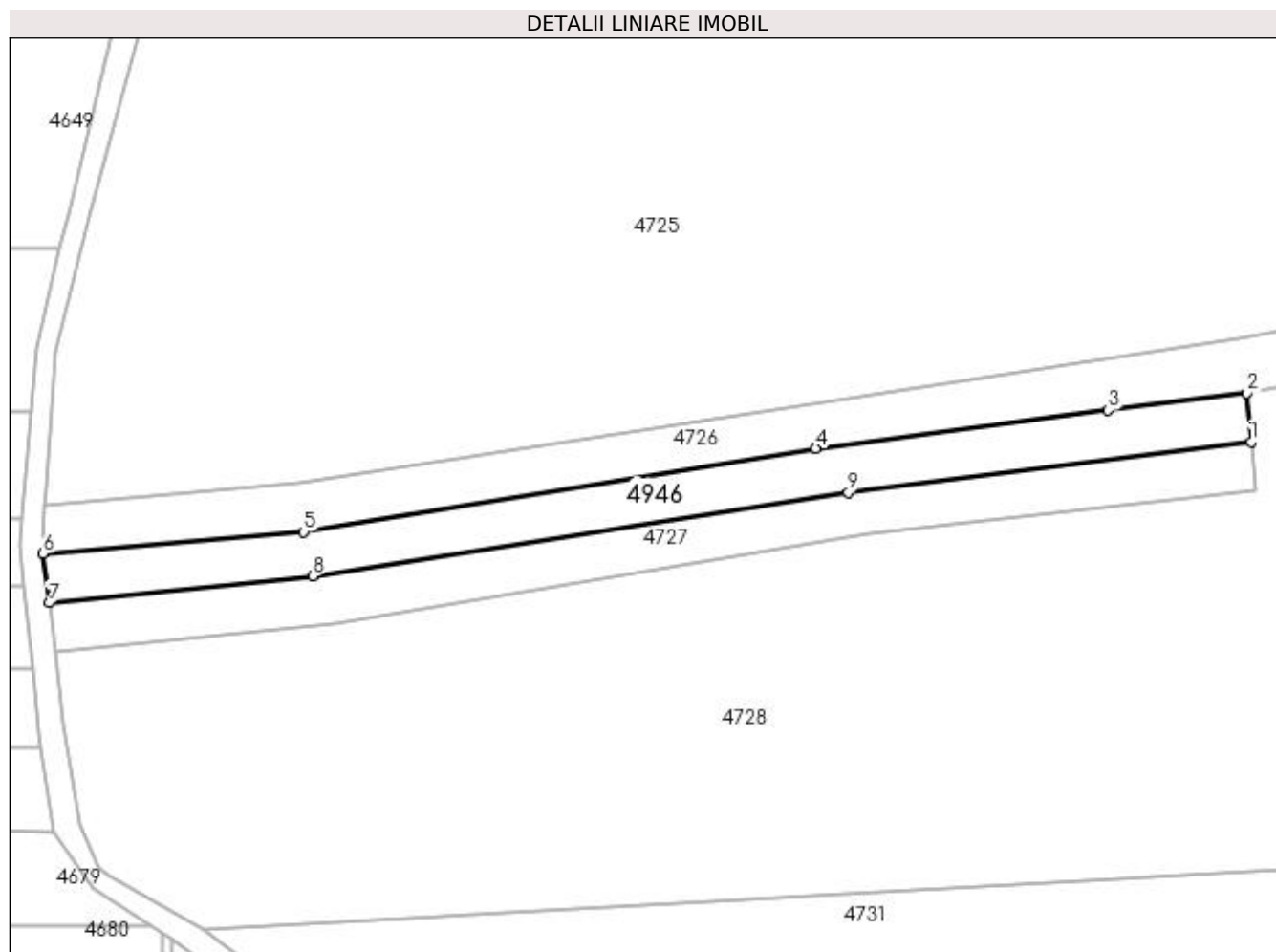
Inscrieri privind dezmembramintele dreptului de proprietate, drepturi reale de garanție și sarcini	Referințe
NU SUNT	

Anexa Nr. 1 La Partea I

Teren

Nr cadastral	Suprafața (mp)*	Observații / Referințe
81017	2.499	pct CLACI

* Suprafața este determinată în planul de proiecție Stereo 70.



Date referitoare la teren

Crt	Categorie folosință	Intra vilan	Suprafața (mp)	Tarla	Parcelă	Nr. topo	Observații / Referințe
1	faneata	NU	1.100	30	505	-	
2	livada	NU	1.399	30	505	-	

Lungime Segmente

1) Valorile lungimilor segmentelor sunt obținute din proiecție în plan.

Punct început	X / Y	Punct sfârșit	X / Y	Lungime segment (** (m)
1	510.790,53 418.278,286	2	510.789,693 418.288,453	10.201
2	510.789,693 418.288,453	3	510.760,761 418.284,905	29.149
3	510.760,761 418.284,905	4	510.699,825 418.276,892	61.461
4	510.699,825 418.276,892	5	510.593,134 418.259,483	108.102

Punct început	X / Y	Punct sfârșit	X / Y	Lungime segment (** (m)
5	510.593,134 418.259,483	6	510.538,812 418.254,996	54.507
6	510.538,812 418.254,996	7	510.540,05 418.244,708	10.362
7	510.540,05 418.244,708	8	510.595,031 418.250,358	55.271
8	510.595,031 418.250,358	9	510.706,593 418.267,75	112.91
9	510.706,593 418.267,75	1	510.790,53 418.278,286	84.596

** Lungimile segmentelor sunt determinate în planul de proiecție Stereo 70 și sunt rotunjite la 1 milimetru.

*** Distanța dintre puncte este formată din segmente cumulate ce sunt mai mici decât valoarea 1 milimetru.

**DATE DESPRE IMOBILUL NR. 4947**

Oficiul de Cadastru și Publicitate Imobiliară ARGES
Biroul de Cadastru și Publicitate Imobiliară Campulung

A. Partea I. Descrierea imobilului

TEREN Extravilan

Adresa: Jud. Arges

Nr. Crt	Nr cadastral Nr. topografic	Suprafața* (mp)	Observații / Referințe
A1		257	Sector cadastral:7 Teren neimprejmuit;

B. Partea II. Proprietari și acte

Inscrieri privitoare la dreptul de proprietate și alte drepturi reale	Referințe
/	
Act Normativ nr. 7, din 13/03/1996 emis de PARLAMENT (art. 13 alin. 15);	
B1	A1
Inscrierea provizorie, drept de PROPRIETATE, dobandit prin Lege, cota actuala 1/1, cota initiala 1/1 1) COMUNA VALEA MARE PRAVĂȚ, CIF:5010196	

C. Partea III. SARCINI .

Inscrieri privind dezmembramintele dreptului de proprietate, drepturi reale de garanție și sarcini	Referințe
NU SUNT	

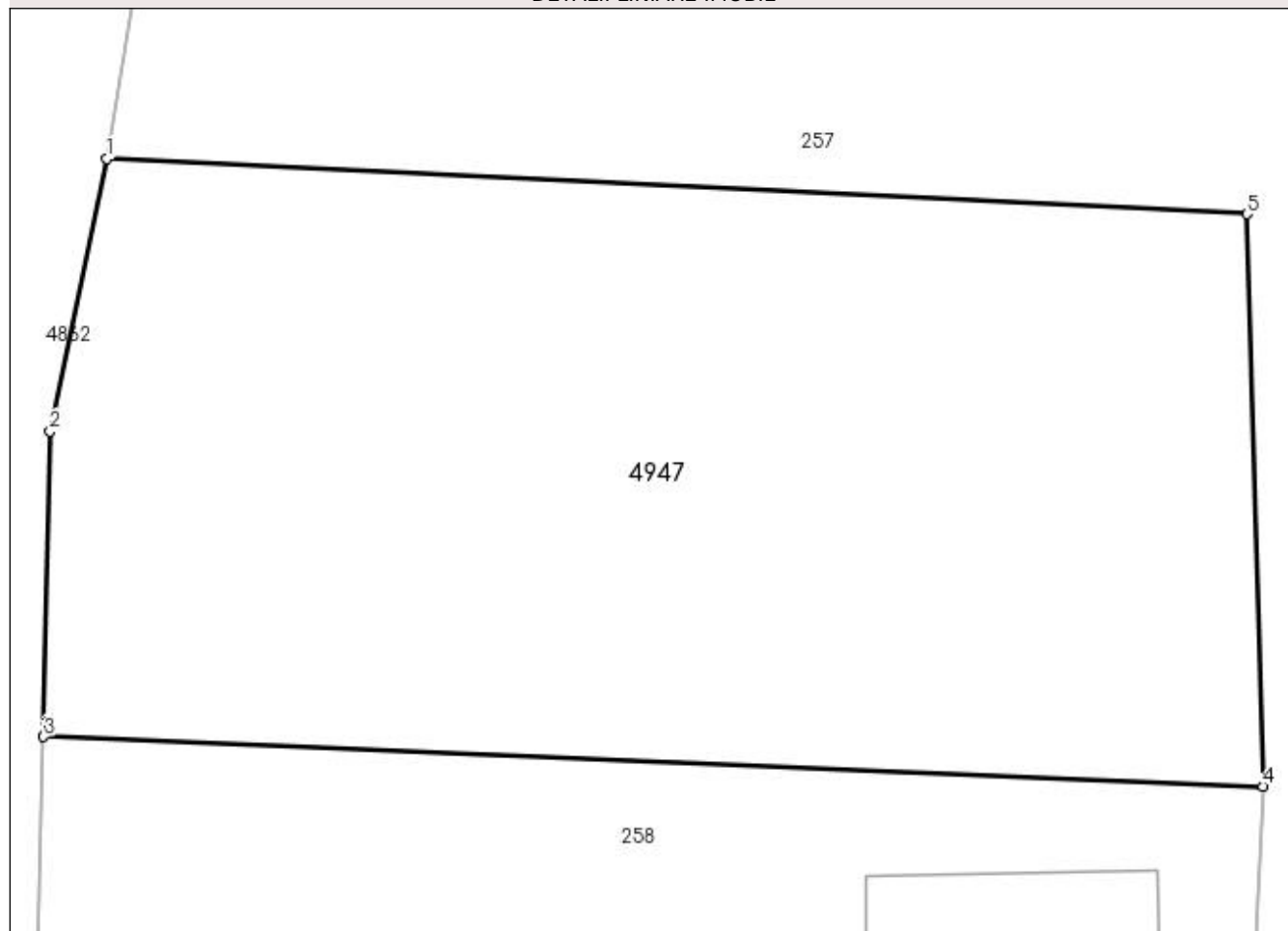
Anexa Nr. 1 La Partea I

Teren

Nr cadastral	Suprafața (mp)*	Observații / Referințe
	257	

* Suprafața este determinată în planul de proiecție Stereo 70.

DETALII LINIARE IMOBIL



Date referitoare la teren

Crt	Categorie folosință	Intravilan	Suprafața (mp)	Tarla	Parcelă	Nr. topo	Observații / Referințe
1	curți constructii	NU	257	4	67	-	

Lungime Segmente

1) Valorile lungimilor segmentelor sunt obținute din proiecție în plan.

Punct început	X / Y	Punct sfârșit	X / Y	Lungime segment (** (m)
1	510.125,577 424.816,955	2	510.124,476 424.811,682	5.387
2	510.124,476 424.811,682	3	510.124,348 424.805,78	5.903
3	510.124,348 424.805,78	4	510.147,942 424.804,817	23.614
4	510.147,942 424.804,817	5	510.147,629 424.815,887	11.074
5	510.147,629 424.815,887	1	510.125,577 424.816,955	22.078

**** Lungimile segmentelor sunt determinate în planul de proiecție Stereo 70 și sunt rotunjite la 1 milimetru.**

***** Distanța dintre puncte este formată din segmente cumulate ce sunt mai mici decât valoarea 1 milimetru.**

**DATE DESPRE IMOBILUL NR. 4948**

Oficiul de Cadastru și Publicitate Imobiliară ARGES
Biroul de Cadastru și Publicitate Imobiliară Campulung

A. Partea I. Descrierea imobilului

TEREN Extravilan

Adresa: Jud. Arges

Nr. Crt	Nr cadastral Nr. topografic	Suprafața* (mp)	Observații / Referințe
A1		692	Sector cadastral:7 Teren neimprejmuit;

Construcții

Crt	Nr cadastral Nr. topografic	Adresa	Observații / Referințe
A1.1		Jud. Arges	Nr. niveluri:1; S. construita la sol:22 mp; S. construita desfasurata:22 mp;

B. Partea II. Proprietari și acte

Inscrieri privitoare la dreptul de proprietate și alte drepturi reale	Referințe
/	
Act Normativ nr. 7, din 13/03/1996 emis de PARLAMENT (art. 13 alin. 15);	
B1	Inscrierea provizorie, drept de PROPRIETATE, dobandit prin Lege, cota actuala 1/1, cota initiala 1/1
	1) COMUNA VALEA MARE PRAVĂȚ, CIF:5010196

C. Partea III. SARCINI .

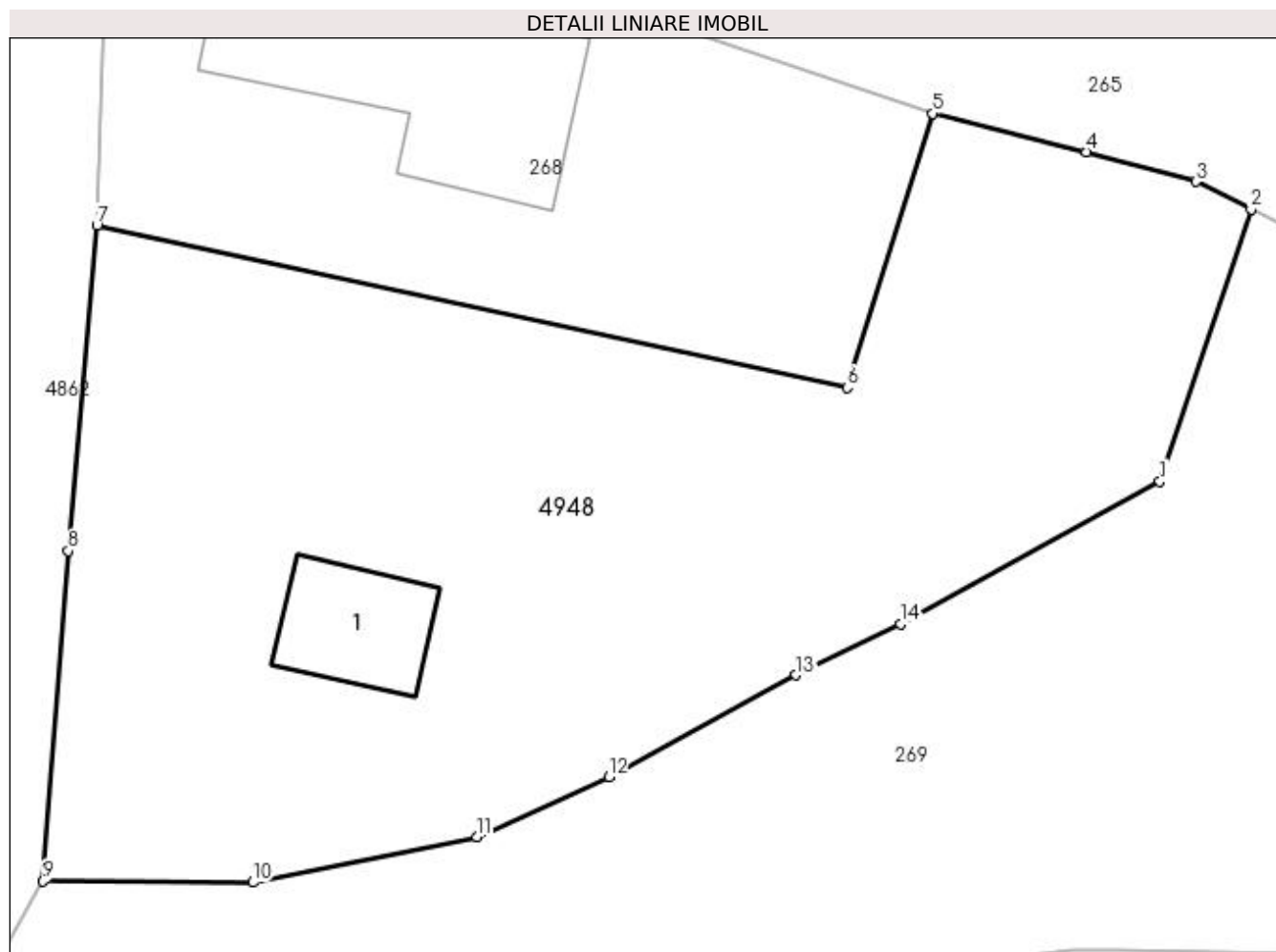
Inscrieri privind dezmembramintele dreptului de proprietate, drepturi reale de garanție și sarcini	Referințe
NU SUNT	

Anexa Nr. 1 La Partea I

Teren

Nr cadastral	Suprafața (mp)*	Observații / Referințe
	692	

* Suprafața este determinată în planul de proiecție Stereo 70.



Date referitoare la teren

Crt	Categorie folosință	Intravilan	Suprafața (mp)	Tarla	Parcelă	Nr. topo	Observații / Referințe
1	curți constructii	NU	692	4	67	-	

Date referitoare la construcții

Crt	Număr	Destinație construcție	Supraf. (mp)	Situație juridică	Observații / Referințe
A1.1		construcții de locuințe	22	Cu acte	Nr. niveluri:1; S. construita la sol:22 mp; S. construita desfasurata:22 mp;

Lungime Segmente

1) Valorile lungimilor segmentelor sunt obținute din proiecție în plan.

Punct început	X / Y	Punct sfârșit	X / Y	Lungime segment (** (m)
1	510.172,1 424.714,349	2	510.175,387 424.724,166	10.353
2	510.175,387 424.724,166	3	510.173,398 424.725,163	2.225
3	510.173,398 424.725,163	4	510.169,456 424.726,229	4.084
4	510.169,456 424.726,229	5	510.163,905 424.727,612	5.721

Punct început	X / Y	Punct sfârșit	X / Y	Lungime segment (** (m)
5	510.163,905 424.727,612	6	510.160,819 424.717,739	10.344
6	510.160,819 424.717,739	7	510.133,776 424.723,586	27.668
7	510.133,776 424.723,586	8	510.132,739 424.711,853	11.779
8	510.132,739 424.711,853	9	510.131,837 424.699,946	11.941
9	510.131,837 424.699,946	10	510.139,404 424.699,909	7.567
10	510.139,404 424.699,909	11	510.147,473 424.701,547	8.234
11	510.147,473 424.701,547	12	510.152,231 424.703,7	5.222
12	510.152,231 424.703,7	13	510.158,986 424.707,373	7.689
13	510.158,986 424.707,373	14	510.162,739 424.709,209	4.178
14	510.162,739 424.709,209	1	510.172,1 424.714,349	10.679

** Lungimile segmentelor sunt determinate în planul de proiecție Stereo 70 și sunt rotunjite la 1 milimetru.

*** Distanța dintre puncte este formată din segmente cumulate ce sunt mai mici decât valoarea 1 milimetru.

**DATE DESPRE IMOBILUL NR. 4949**

Oficiul de Cadastru și Publicitate Imobiliară ARGES
Biroul de Cadastru și Publicitate Imobiliară Campulung

A. Partea I. Descrierea imobilului

TEREN Extravilan

Adresa: Jud. Arges

Nr. Crt	Nr cadastral Nr. topografic	Suprafața* (mp)	Observații / Referințe
A1		195	Sector cadastral:9 Teren neimprejmuit;

Construcții

Crt	Nr cadastral Nr. topografic	Adresa	Observații / Referințe
A1.1		Jud. Arges	Nr. niveluri:2; S. construita la sol:62 mp; S. construita desfasurata:124 mp;

B. Partea II. Proprietari și acte

Inscrieri privitoare la dreptul de proprietate și alte drepturi reale	Referințe
/	
Act Normativ nr. 7, din 13/03/1996 emis de PARLAMENT (art. 13 alin. 15);	
B1	Inscrierea provizorie, drept de PROPRIETATE, dobandit prin Lege, cota actuala 1/1, cota initiala 1/1 1) COMUNA VALEA MARE PRAVĂȚ, CIF:5010196
	A1, A1.1

C. Partea III. SARCINI .

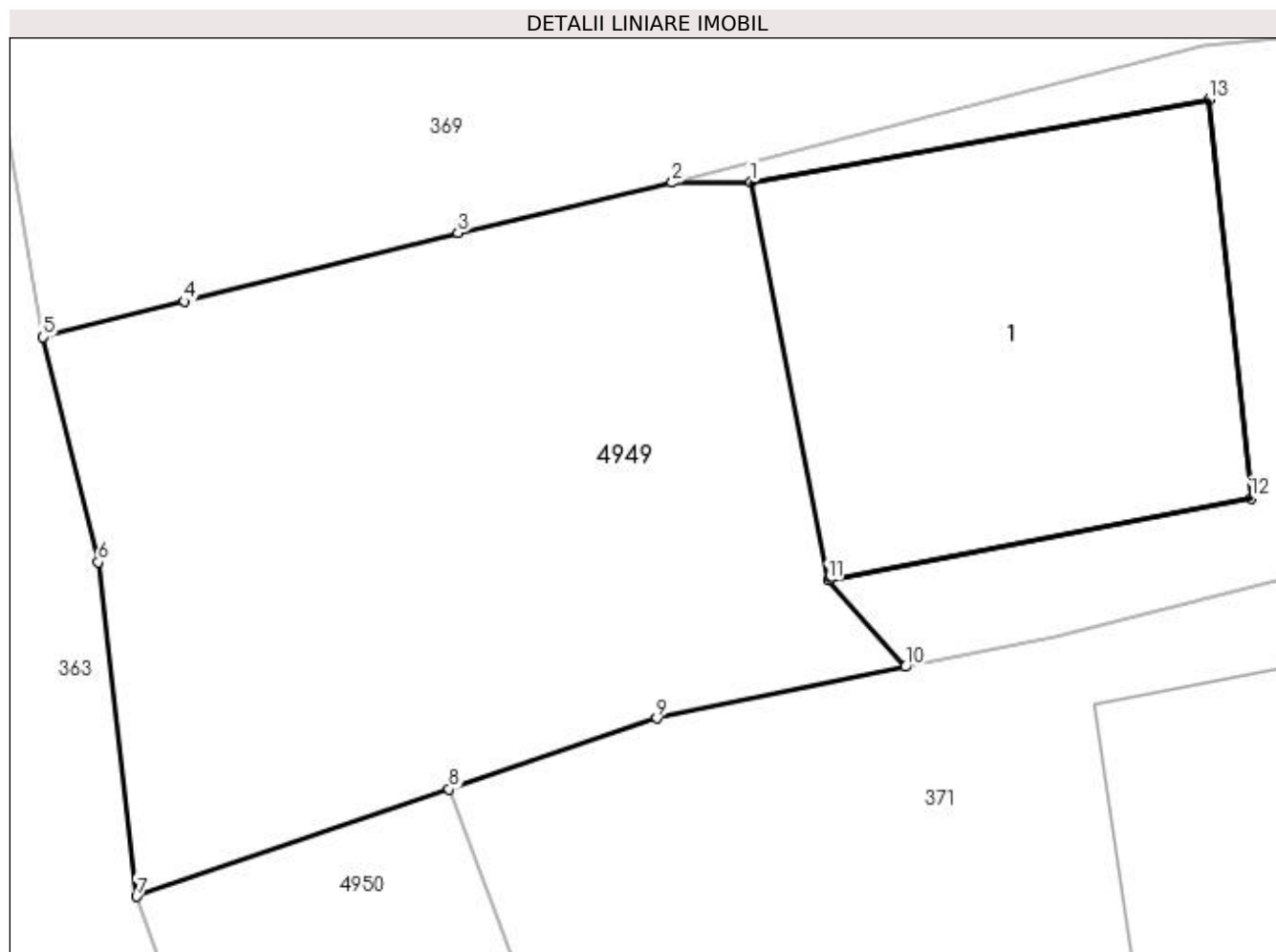
Inscrieri privind dezmembramintele dreptului de proprietate, drepturi reale de garanție și sarcini	Referințe
NU SUNT	

Anexa Nr. 1 La Partea I

Teren

Nr cadastral	Suprafața (mp)*	Observații / Referințe
	195	

* Suprafața este determinată în planul de proiecție Stereo 70.



Date referitoare la teren

Crt	Categorie folosință	Intra vilan	Suprafața (mp)	Tarla	Parcelă	Nr. topo	Observații / Referințe
1	curți constructii	NU	195	T44	782,789	-	

Date referitoare la construcții

Crt	Număr	Destinație construcție	Supraf. (mp)	Situație juridică	Observații / Referințe
A1.1		construcții de locuințe	62	Cu acte	Nr. niveluri:2; S. construita la sol:62 mp; S. construita desfasurata:124 mp;

Lungime Segmente

1) Valorile lungimilor segmentelor sunt obținute din proiecție în plan.

Punct început	X / Y	Punct sfârșit	X / Y	Lungime segment (** (m)
1	510.090,434 424.462,582	2	510.088,982 424.462,57	1.452
2	510.088,982 424.462,57	3	510.085,028 424.461,642	4.061
3	510.085,028 424.461,642	4	510.079,976 424.460,375	5.208
4	510.079,976 424.460,375	5	510.077,362 424.459,719	2.695

Punct început	X / Y	Punct sfârșit	X / Y	Lungime segment (** (m)
5	510.077,362 424.459,719	6	510.078,38 424.455,562	4.28
6	510.078,38 424.455,562	7	510.079,088 424.449,387	6.215
7	510.079,088 424.449,387	8	510.084,863 424.451,367	6.105
8	510.084,863 424.451,367	9	510.088,699 424.452,683	4.055
9	510.088,699 424.452,683	10	510.093,289 424.453,631	4.687
10	510.093,289 424.453,631	11	510.091,865 424.455,228	2.14
11	510.091,865 424.455,228	12	510.099,677 424.456,746	7.958
12	510.099,677 424.456,746	13	510.098,902 424.464,11	7.405
13	510.098,902 424.464,11	1	510.090,434 424.462,582	8.605

** Lungimile segmentelor sunt determinate în planul de proiecție Stereo 70 și sunt rotunjite la 1 milimetru.

*** Distanța dintre puncte este formată din segmente cumulate ce sunt mai mici decât valoarea 1 milimetru.

**DATE DESPRE IMOBILUL NR. 4950**

Oficiul de Cadastru și Publicitate Imobiliară ARGES
Biroul de Cadastru și Publicitate Imobiliară Campulung

A. Partea I. Descrierea imobilului

TEREN Extravilan

Adresa: Jud. Arges

Nr. Crt	Nr cadastral Nr. topografic	Suprafața* (mp)	Observații / Referințe
A1		424	Sector cadastral:9 Teren neimprejmuit;

B. Partea II. Proprietari și acte

Inscrieri privitoare la dreptul de proprietate și alte drepturi reale	Referințe
/	
Act Normativ nr. 7, din 13/03/1996 emis de PARLAMENT (art. 13 alin. 15);	
B1	A1
Inscrierea provizorie, drept de PROPRIETATE, dobandit prin Lege, cota actuala 1/1, cota initiala 1/1 1) COMUNA VALEA MARE PRAVĂȚ, CIF:5010196	

C. Partea III. SARCINI .

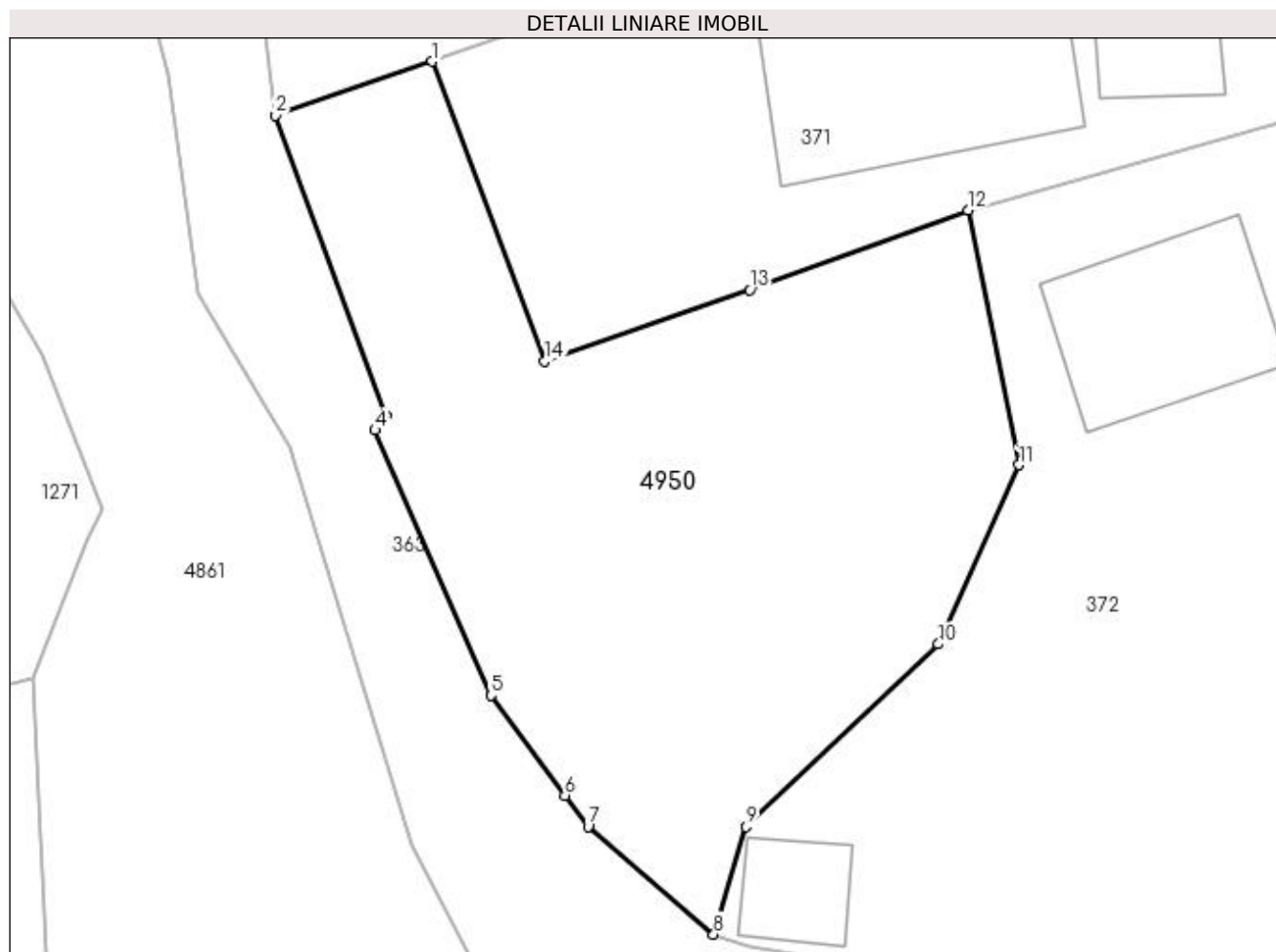
Inscrieri privind dezmembramintele dreptului de proprietate, drepturi reale de garanție și sarcini	Referințe
NU SUNT	

Anexa Nr. 1 La Partea I

Teren

Nr cadastral	Suprafața (mp)*	Observații / Referințe
	424	

* Suprafața este determinată în planul de proiecție Stereo 70.



Date referitoare la teren

Crt	Categorie folosință	Intravilan	Suprafața (mp)	Tarla	Parcelă	Nr. topo	Observații / Referințe
1	curți constructii	NU	424	44	780,782	-	

Lungime Segmente

1) Valorile lungimilor segmentelor sunt obținute din proiecție în plan.

Punct început	X / Y	Punct sfârșit	X / Y	Lungime segment (** (m)
1	510.084,863 424.451,367	2	510.079,088 424.449,387	6.105
2	510.079,088 424.449,387	3	510.083,146 424.438,317	11.79
3	510.083,146 424.438,317	4	510.082,761 424.437,804	0.641
4	510.082,761 424.437,804	5	510.087,014 424.428,04	10.65
5	510.087,014 424.428,04	6	510.089,747 424.424,363	4.581

Punct început	X / Y	Punct sfârșit	X / Y	Lungime segment (** (m)
6	510.089,747 424.424,363	7	510.090,601 424.423,214	1.432
7	510.090,601 424.423,214	8	510.095,219 424.419,252	6.085
8	510.095,219 424.419,252	9	510.096,405 424.423,206	4.128
9	510.096,405 424.423,206	10	510.103,492 424.429,93	9.769
10	510.103,492 424.429,93	11	510.106,457 424.436,523	7.229
11	510.106,457 424.436,523	12	510.104,592 424.445,902	9.563
12	510.104,592 424.445,902	13	510.096,549 424.442,958	8.565
13	510.096,549 424.442,958	14	510.089,004 424.440,345	7.985
14	510.089,004 424.440,345	1	510.084,863 424.451,367	11.774

** Lungimile segmentelor sunt determinate în planul de proiecție Stereo 70 și sunt rotunjite la 1 milimetru.

*** Distanța dintre puncte este formată din segmente cumulate ce sunt mai mici decât valoarea 1 milimetru.

**DATE DESPRE IMOBILUL NR. 4951**

Oficiul de Cadastru și Publicitate Imobiliară ARGES
Biroul de Cadastru și Publicitate Imobiliară Campulung

A. Partea I. Descrierea imobilului

TEREN Intravilan

Adresa: Loc. Namaesti, Jud. Arges

Nr. Crt	Nr cadastral Nr. topografic	Suprafața* (mp)	Observații / Referințe
A1		610	Sector cadastral:16 Teren neimprejmuit;

B. Partea II. Proprietari și acte

Inscrieri privitoare la dreptul de proprietate și alte drepturi reale	Referințe
/	
Act Normativ nr. 7, din 13/03/1996 emis de PARLAMENT (art. 13 alin. 15);	
B1	Inscrierea provizorie, drept de PROPRIETATE, dobandit prin Lege, cota actuala 1/1, cota initiala 1/1
	1) COMUNA VALEA MARE PRAVĂȚ, CIF:5010196

C. Partea III. SARCINI .

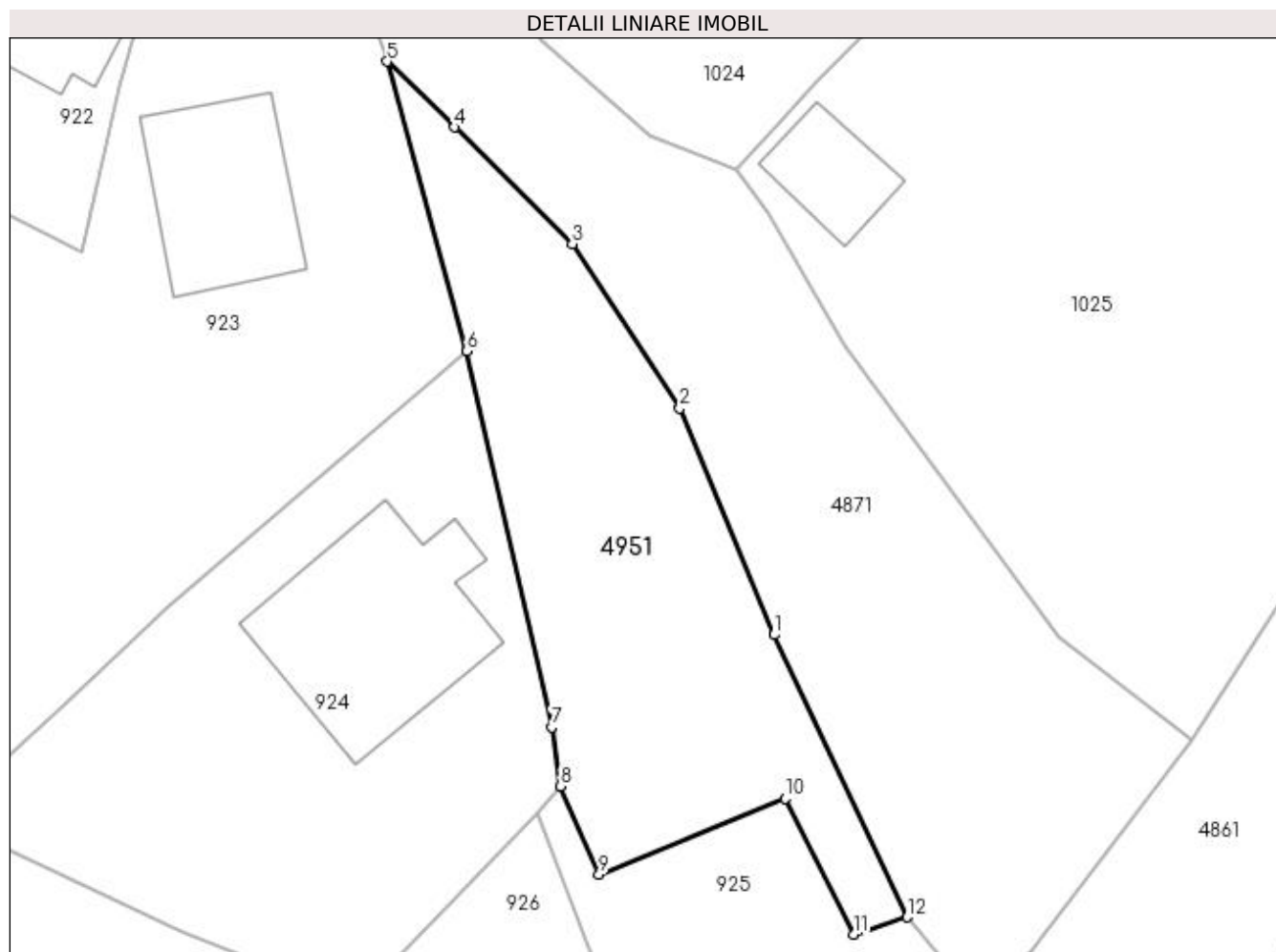
Inscrieri privind dezmembramintele dreptului de proprietate, drepturi reale de garanție și sarcini	Referințe
NU SUNT	

Anexa Nr. 1 La Partea I

Teren

Nr cadastral	Suprafața (mp)*	Observații / Referințe
	610	

* Suprafața este determinată în planul de proiecție Stereo 70.



Date referitoare la teren

Crt	Categorie folosință	Intravilan	Suprafața (mp)	Tarla	Parcelă	Nr. topo	Observații / Referințe
1	curți constructii	DA	610	11	332,365	-	

Lungime Segmente

1) Valorile lungimilor segmentelor sunt obținute din proiecție în plan.

Punct început	X / Y	Punct sfârșit	X / Y	Lungime segment (** (m)
1	508.867,028 422.400,717	2	508.861,007 422.415,17	15.657
2	508.861,007 422.415,17	3	508.854,134 422.425,658	12.539
3	508.854,134 422.425,658	4	508.846,627 422.433,103	10.573
4	508.846,627 422.433,103	5	508.842,32 422.437,293	6.009
5	508.842,32 422.437,293	6	508.847,405 422.418,82	19.16

Punct început	X / Y	Punct sfârșit	X / Y	Lungime segment (** (m)
6	508.847,405 422.418,82	7	508.852,832 422.394,828	24.598
7	508.852,832 422.394,828	8	508.853,397 422.391,06	3.81
8	508.853,397 422.391,06	9	508.855,843 422.385,422	6.146
9	508.855,843 422.385,422	10	508.867,732 422.390,259	12.835
10	508.867,732 422.390,259	11	508.872,097 422.381,597	9.7
11	508.872,097 422.381,597	12	508.875,511 422.382,701	3.588
12	508.875,511 422.382,701	1	508.867,028 422.400,717	19.913

** Lungimile segmentelor sunt determinate în planul de proiecție Stereo 70 și sunt rotunjite la 1 milimetru.

*** Distanța dintre puncte este formată din segmente cumulate ce sunt mai mici decât valoarea 1 milimetru.

**DATE DESPRE IMOBILUL NR. 4952**

Oficiul de Cadastru și Publicitate Imobiliară ARGES
Biroul de Cadastru și Publicitate Imobiliară Campulung

A. Partea I. Descrierea imobilului

TEREN Intravilan

Nr. CF vechi:16

Nr. cadastral vechi:1015

Adresa: Loc. Pietroasa, Jud. Arges, pct La Biserica

Nr. Crt	Nr cadastral Nr. topografic	Suprafata* (mp)	Observatii / Referinta
A1	82099	254	Sector cadastral:25 Teren neimprejmuit;

B. Partea II. Proprietari și acte

Inscrieri privitoare la dreptul de proprietate și alte drepturi reale	Referințe
11444 / 14/11/2007	
Hotarare Judecatoreasca nr. 3610, din 28/04/2005 emis de JUDECATORIA SECTORULUI II BUCURESTI in dosar nr. (adresa nr 19/2007 din 11.10.2007, emis de executor judecatoresc Mitu Mihai Ioan);	
B2	imobilul se dezmembreaza prin partaj din nr. cad 19 si cel nou rezultat cu nr. cad 1014 se transcrie in cf 804
11048 / 26/06/2020	
Act Notarial nr. 121, din 25/06/2020 emis de Tuluca Andrei;	
B3	Intabulare, drept de PROPRIETATE bun comun, dobandit prin Conventie, cota actuala 1/1, cota initiala 1/1
	1) OZOIU MARIAN 2) OZOIU IONELA, soti

C. Partea III. SARCINI .

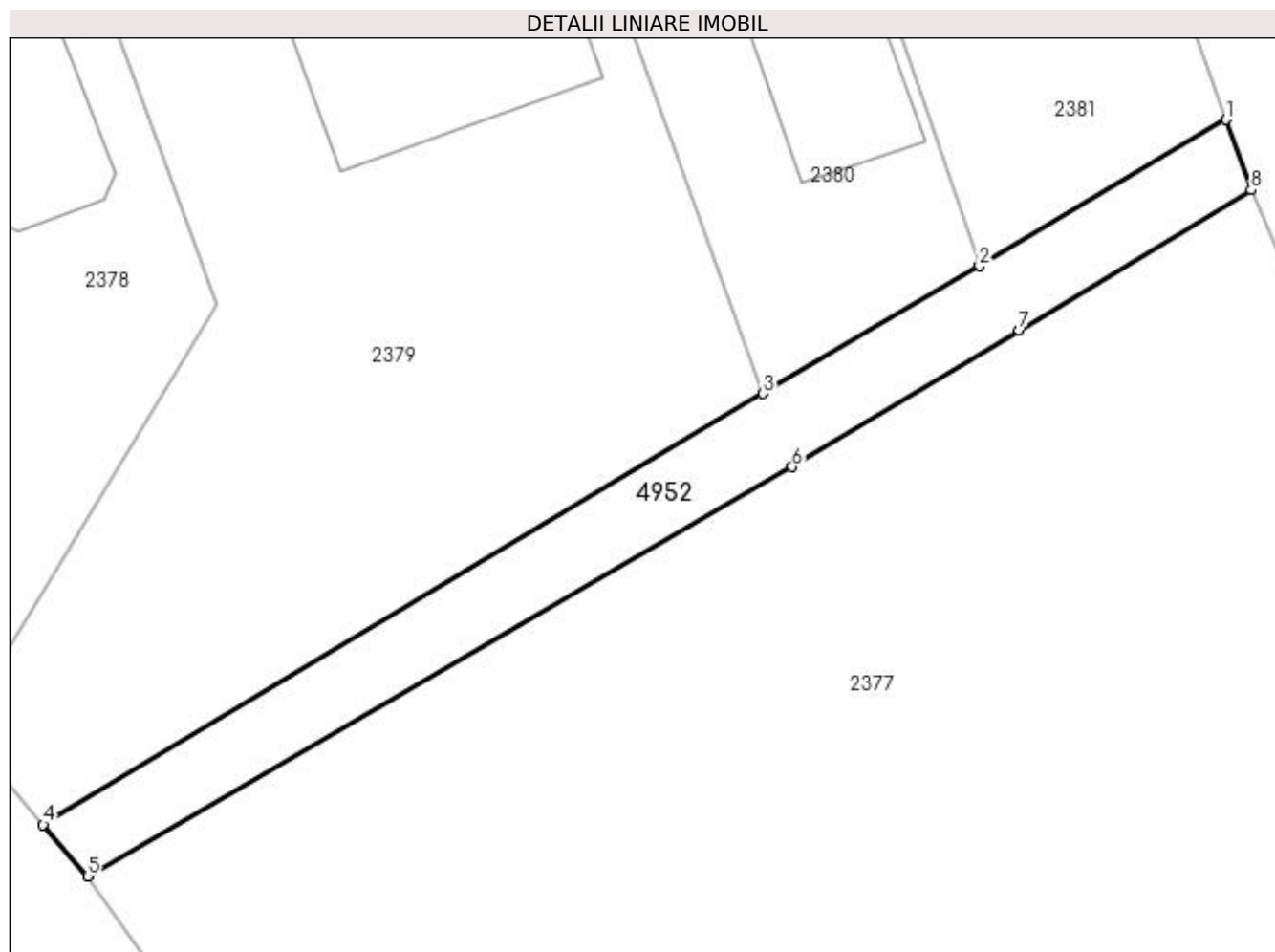
Inscrieri privind dezmembramintele dreptului de proprietate, drepturi reale de garanție și sarcini	Referințe
NU SUNT	

Anexa Nr. 1 La Partea I

Teren

Nr cadastral	Suprafața (mp)*	Observații / Referințe
82099	254	

* Suprafața este determinată în planul de proiecție Stereo 70.



Date referitoare la teren

Crt	Categorie folosință	Intra vilan	Suprafața (mp)	Tarla	Parcelă	Nr. topo	Observații / Referințe
1	faneata	DA	254	5	170,154	-	

Lungime Segmente

1) Valorile lungimilor segmentelor sunt obținute din proiecție în plan.

Punct început	X / Y	Punct sfârșit	X / Y	Lungime segment (** (m)
1	506.964,991 421.225,152	2	506.952,576 421.217,802	14.428
2	506.952,576 421.217,802	3	506.941,698 421.211,387	12.629
3	506.941,698 421.211,387	4	506.905,485 421.189,711	42.205
4	506.905,485 421.189,711	5	506.907,719 421.187,123	3.419
5	506.907,719 421.187,123	6	506.943,162 421.207,707	40.987

Punct început	X / Y	Punct sfârșit	X / Y	Lungime segment (** (m)
6	506.943,162 421.207,707	7	506.954,579 421.214,562	13.317
7	506.954,579 421.214,562	8	506.966,241 421.221,626	13.635
8	506.966,241 421.221,626	1	506.964,991 421.225,152	3.741

** Lungimile segmentelor sunt determinate în planul de proiecție Stereo 70 și sunt rotunjite la 1 milimetru.

*** Distanța dintre puncte este formată din segmente cumulate ce sunt mai mici decât valoarea 1 milimetru.

**DATE DESPRE IMOBILUL NR. 4953**

Oficiul de Cadastru și Publicitate Imobiliară ARGES
Biroul de Cadastru și Publicitate Imobiliară Campulung

A. Partea I. Descrierea imobilului

TEREN Intravilan

Adresa: Loc. Valea Mare Pravat, Jud. Arges

Nr. Crt	Nr cadastral Nr. topografic	Suprafața* (mp)	Observații / Referințe
A1		286	Sector cadastral:29 Teren neimprejmuit;

B. Partea II. Proprietari și acte

Inscrieri privitoare la dreptul de proprietate și alte drepturi reale	Referințe
/	
Act Normativ nr. 7, din 13/03/1996 emis de PARLAMENT (art. 13 alin. 15);	
B1	A1
Inscrierea provizorie, drept de PROPRIETATE, dobandit prin Lege, cota actuala 1/1, cota initiala 1/1 1) COMUNA VALEA MARE PRAVĂȚ, CIF:5010196	

C. Partea III. SARCINI .

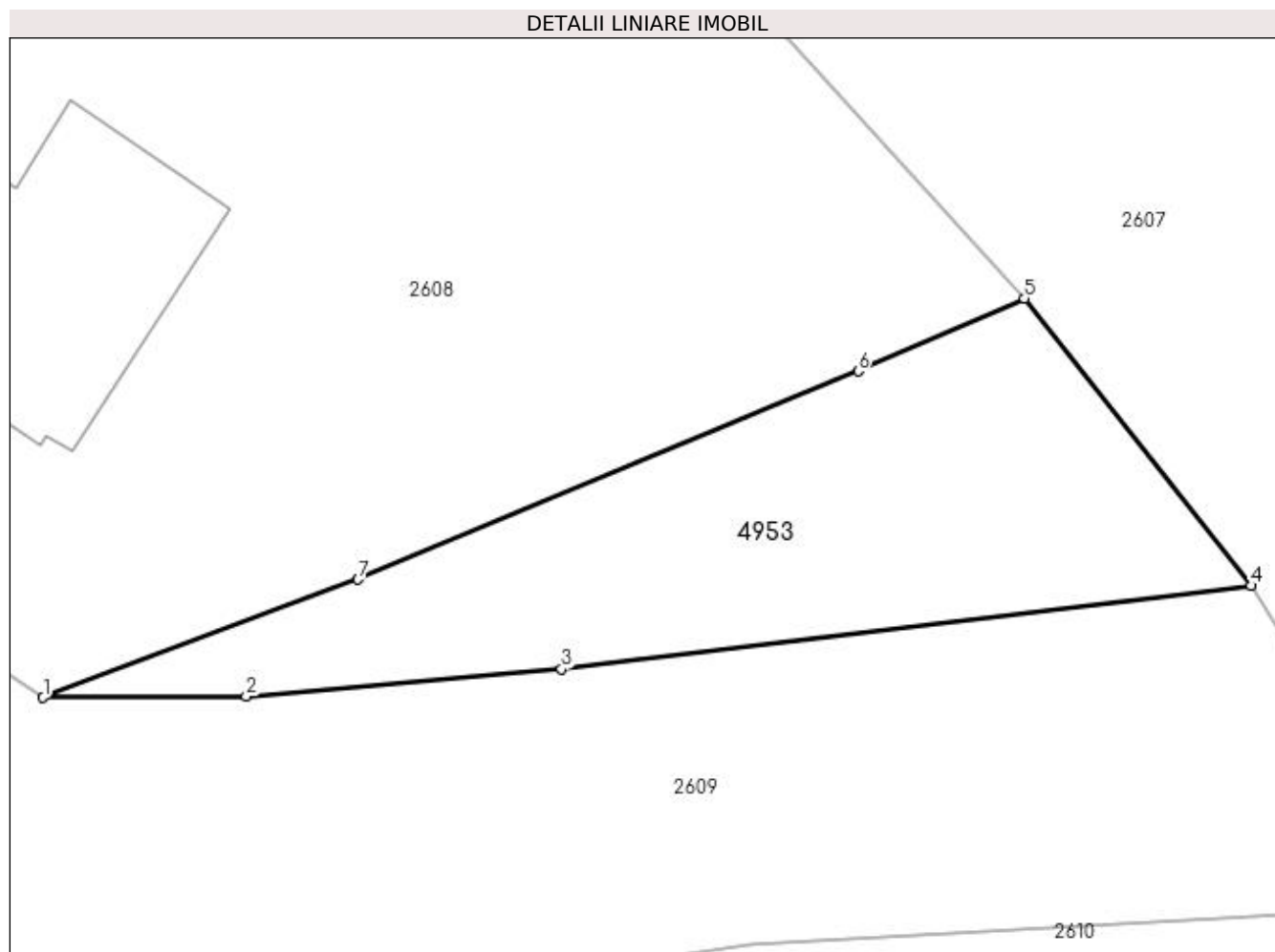
Inscrieri privind dezmembramintele dreptului de proprietate, drepturi reale de garanție și sarcini	Referințe
NU SUNT	

Anexa Nr. 1 La Partea I

Teren

Nr cadastral	Suprafața (mp)*	Observații / Referințe
	286	

* Suprafața este determinată în planul de proiecție Stereo 70.



Date referitoare la teren

Crt	Categorie folosință	Intra vilan	Suprafața (mp)	Tarla	Parcelă	Nr. topo	Observații / Referințe
1	faneata	DA	286	17	971,972	-	

Lungime Segmente

1) Valorile lungimilor segmentelor sunt obținute din proiecție în plan.

Punct început	X / Y	Punct sfârșit	X / Y	Lungime segment (** (m)
1	508.134,43 421.447,069	2	508.142,21 421.447,109	7.78
2	508.142,21 421.447,109	3	508.154,291 421.448,153	12.126
3	508.154,291 421.448,153	4	508.180,711 421.451,348	26.612
4	508.180,711 421.451,348	5	508.172,027 421.462,353	14.019
5	508.172,027 421.462,353	6	508.165,658 421.459,568	6.951

Punct început	X / Y	Punct sfârșit	X / Y	Lungime segment (** (m)
6	508.165,658 421.459,568	7	508.146,494 421.451,59	20.758
7	508.146,494 421.451,59	1	508.134,43 421.447,069	12.883

** Lungimile segmentelor sunt determinate în planul de proiecție Stereo 70 și sunt rotunjite la 1 milimetru.

*** Distanța dintre puncte este formată din segmente cumulate ce sunt mai mici decât valoarea 1 milimetru.

**DATE DESPRE IMOBILUL NR. 4954**

Oficiul de Cadastru și Publicitate Imobiliară ARGES
Biroul de Cadastru și Publicitate Imobiliară Campulung

A. Partea I. Descrierea imobilului

TEREN Extravilan

Adresa: Jud. Arges

Nr. Crt	Nr cadastral Nr. topografic	Suprafața* (mp)	Observații / Referințe
A1		303	Sector cadastral:24 Teren neimprejmit;

B. Partea II. Proprietari și acte

Inscrieri privitoare la dreptul de proprietate și alte drepturi reale		Referințe
/		
Act Normativ nr. 7, din 13/03/1996 emis de PARLAMENT (art. 13 alin. 15);		
B1	Inscrierea provizorie, drept de PROPRIETATE, dobandit prin Lege, cota actuala 1/1, cota initiala 1/1 1) COMUNA VALEA MARE PRAVĂȚ , CIF:5010196	A1
Act Normativ nr. 17, din 07/03/2014 emis de Parlamentul Romaniei;		
B2	Imobil aflat sub incidenta art.3 alin.(1) din Legea 17/2014	A1

C. Partea III. SARCINI .

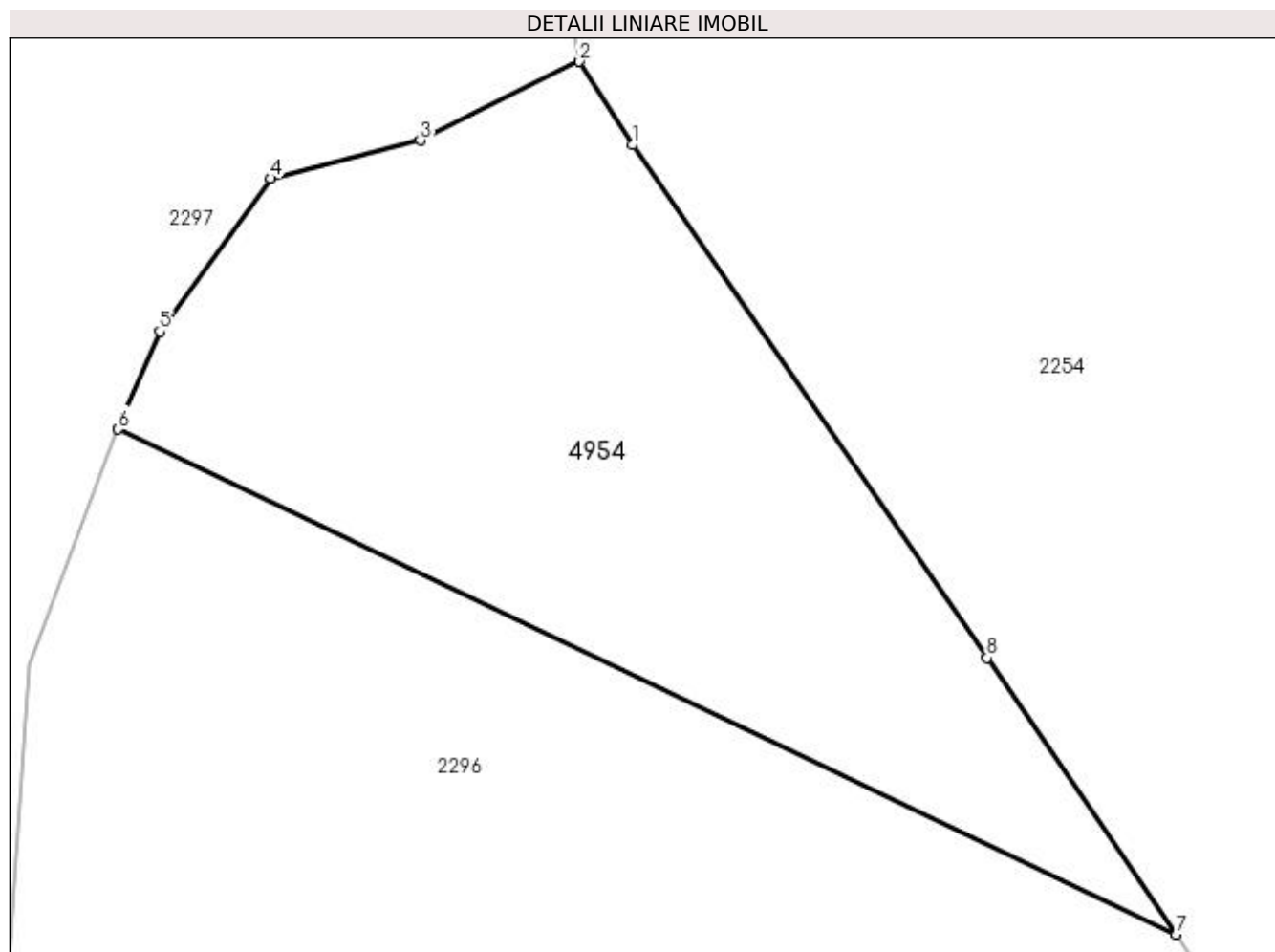
Inscrieri privind dezmembramintele dreptului de proprietate, drepturi reale de garanție și sarcini	Referințe
NU SUNT	

Anexa Nr. 1 La Partea I

Teren

Nr cadastral	Suprafața (mp)*	Observații / Referințe
	303	

* Suprafața este determinată în planul de proiecție Stereo 70.



Date referitoare la teren

Crt	Categorie folosință	Intra vilan	Suprafața (mp)	Tarla	Parcelă	Nr. topo	Observații / Referințe
1	faneata	NU	303	2	628	-	

Lungime Segmente

1) Valorile lungimilor segmentelor sunt obținute din proiecție în plan.

Punct început	X / Y	Punct sfârșit	X / Y	Lungime segment (** (m)
1	506.607,14 421.439,381	2	506.605,558 421.441,871	2.95
2	506.605,558 421.441,871	3	506.600,798 421.439,515	5.311
3	506.600,798 421.439,515	4	506.596,335 421.438,373	4.607
4	506.596,335 421.438,373	5	506.593,01 421.433,804	5.651
5	506.593,01 421.433,804	6	506.591,773 421.430,884	3.171

Punct început	X / Y	Punct sfârșit	X / Y	Lungime segment (** (m)
6	506.591,773 421.430,884	7	506.623,386 421.415,795	35.029
7	506.623,386 421.415,795	8	506.617,743 421.424,052	10.001
8	506.617,743 421.424,052	1	506.607,14 421.439,381	18.639

** Lungimile segmentelor sunt determinate în planul de proiecție Stereo 70 și sunt rotunjite la 1 milimetru.

*** Distanța dintre puncte este formată din segmente cumulate ce sunt mai mici decât valoarea 1 milimetru.

**DATE DESPRE IMOBILUL NR. 4955**

Oficiul de Cadastru și Publicitate Imobiliară ARGES
Biroul de Cadastru și Publicitate Imobiliară Campulung

A. Partea I. Descrierea imobilului

TEREN Extravilan

Adresa: Jud. Arges

Nr. Crt	Nr cadastral Nr. topografic	Suprafața* (mp)	Observații / Referințe
A1		1.421	Sector cadastral:5 Teren neimprejmuit;

B. Partea II. Proprietari și acte

Inscrieri privitoare la dreptul de proprietate și alte drepturi reale	Referințe
/	
Act Normativ nr. 7, din 13/03/1996 emis de PARLAMENT (art. 13 alin. 15);	
B1	Inscrierea provizorie, drept de PROPRIETATE, dobandit prin Lege, cota actuala 1/1, cota initiala 1/1
	1) COMUNA VALEA MARE PRAVĂȚ, CIF:5010196

C. Partea III. SARCINI .

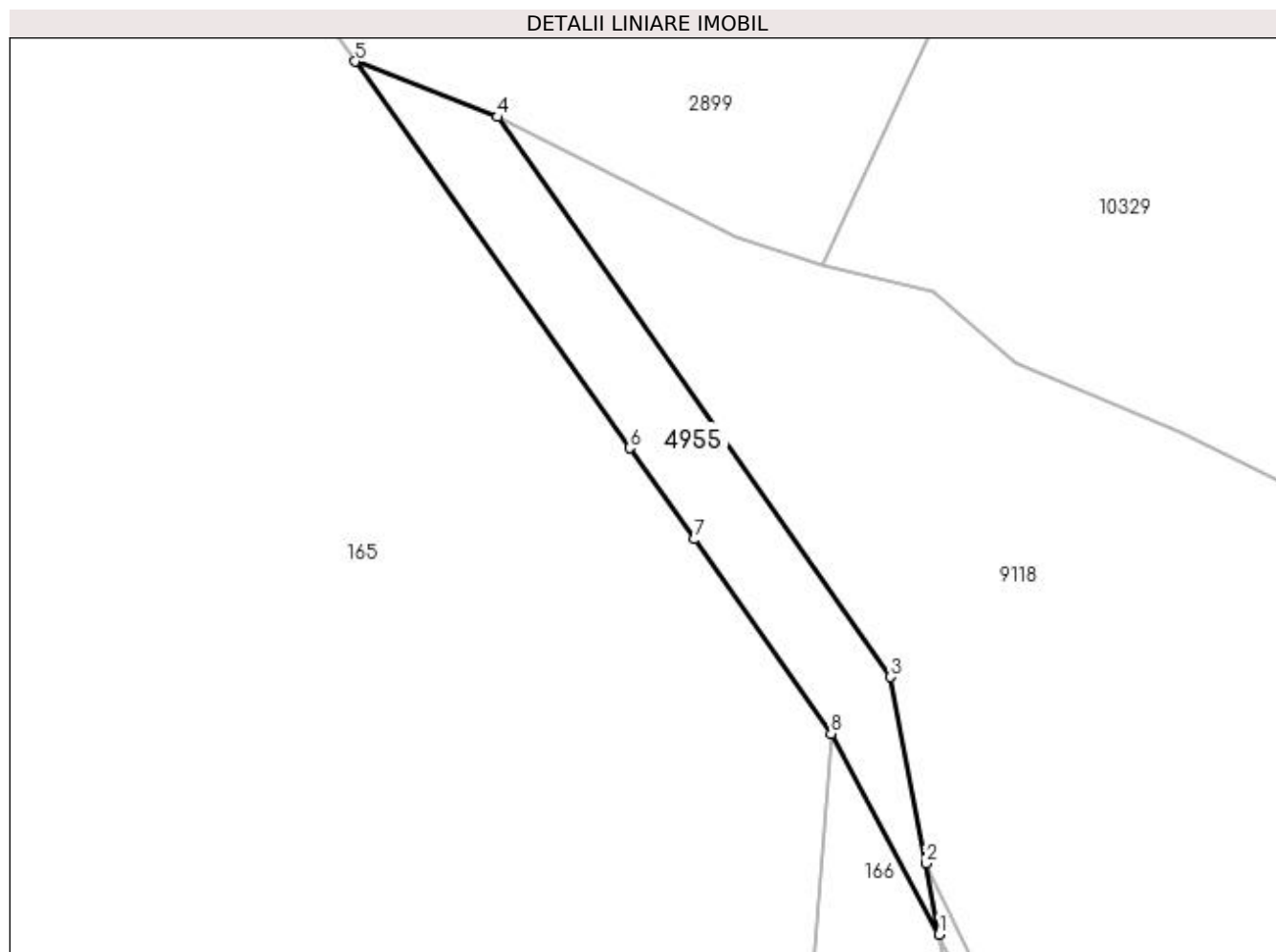
Inscrieri privind dezmembramintele dreptului de proprietate, drepturi reale de garanție și sarcini	Referințe
NU SUNT	

Anexa Nr. 1 La Partea I

Teren

Nr cadastral	Suprafața (mp)*	Observații / Referințe
	1.421	

* Suprafața este determinată în planul de proiecție Stereo 70.



Date referitoare la teren

Crt	Categorie folosință	Intra vilan	Suprafața (mp)	Tarla	Parcelă	Nr. topo	Observații / Referințe
1	drum	NU	543	4	72	-	
2	pasune	NU	878	4	72	-	

Lungime Segmente

1) Valorile lungimilor segmentelor sunt obținute din proiecție în plan.

Punct început	X / Y	Punct sfârșit	X / Y	Lungime segment (** (m)
1	509.280,159 431.580,117	2	509.278,276 431.590,147	10.205
2	509.278,276 431.590,147	3	509.273,327 431.616,53	26.843
3	509.273,327 431.616,53	4	509.217,622 431.695,785	96.873
4	509.217,622 431.695,785	5	509.197,527 431.703,639	21.575

Punct început	X / Y	Punct sfârșit	X / Y	Lungime segment (** (m)
5	509.197,527 431.703,639	6	509.236,393 431.648,946	67.096
6	509.236,393 431.648,946	7	509.245,565 431.636,039	15.834
7	509.245,565 431.636,039	8	509.264,9 431.608,541	33.615
8	509.264,9 431.608,541	1	509.280,159 431.580,117	32.261

** Lungimile segmentelor sunt determinate în planul de proiecție Stereo 70 și sunt rotunjite la 1 milimetru.

*** Distanța dintre puncte este formată din segmente cumulate ce sunt mai mici decât valoarea 1 milimetru.

**DATE DESPRE IMOBILUL NR. 4956**

Oficiul de Cadastru și Publicitate Imobiliară ARGES
Biroul de Cadastru și Publicitate Imobiliară Campulung

A. Partea I. Descrierea imobilului

TEREN Intravilan

Nr. CF vechi:798
Nr. cadastral vechi:621

Adresa: Loc. Bilcesti, Jud. Arges, sat Bilcesti

Nr. Crt	Nr cadastral Nr. topografic	Suprafata* (mp)	Observatii / Referinte
A1	81930	780	Sector cadastral:42 Teren neimprejmuit;

Construcții

Crt	Nr cadastral Nr. topografic	Adresa	Observatii / Referinte
A1.1		Loc. Bilcesti, Jud. Arges, sat Bilcesti	Nr. niveluri:1; S. construita la sol:38 mp; S. construita desfasurata:38 mp;

B. Partea II. Proprietari și acte

Inscrieri privitoare la dreptul de proprietate și alte drepturi reale		Referințe
12451 / 04/12/2007		
Act Notarial nr. 1701, din 03/12/2007 emis de BNP CAZACU SORIN BENONE;		
B1	Intabulare, drept de PROPRIETATE- bun comun, dobandit prin Conventie, cota actuala 1/1, cota initiala 1/1 1) EDU-POPESCU CRISTINA, casatorita cu 2) EDU-POPESCU DAN-VASILE	A1
/		
Act Normativ nr. 7, din 13/03/1996 emis de PARLAMENT (Art12 alin 16);		
B2	Intabulare, drept de PROPRIETATE, dobandit prin Construire, cota actuala 1/1, cota initiala 1/1 1) EDU-POPESCU CRISTINA 2) EDU-POPESCU DAN-VASILE	A1.1

C. Partea III. SARCINI .

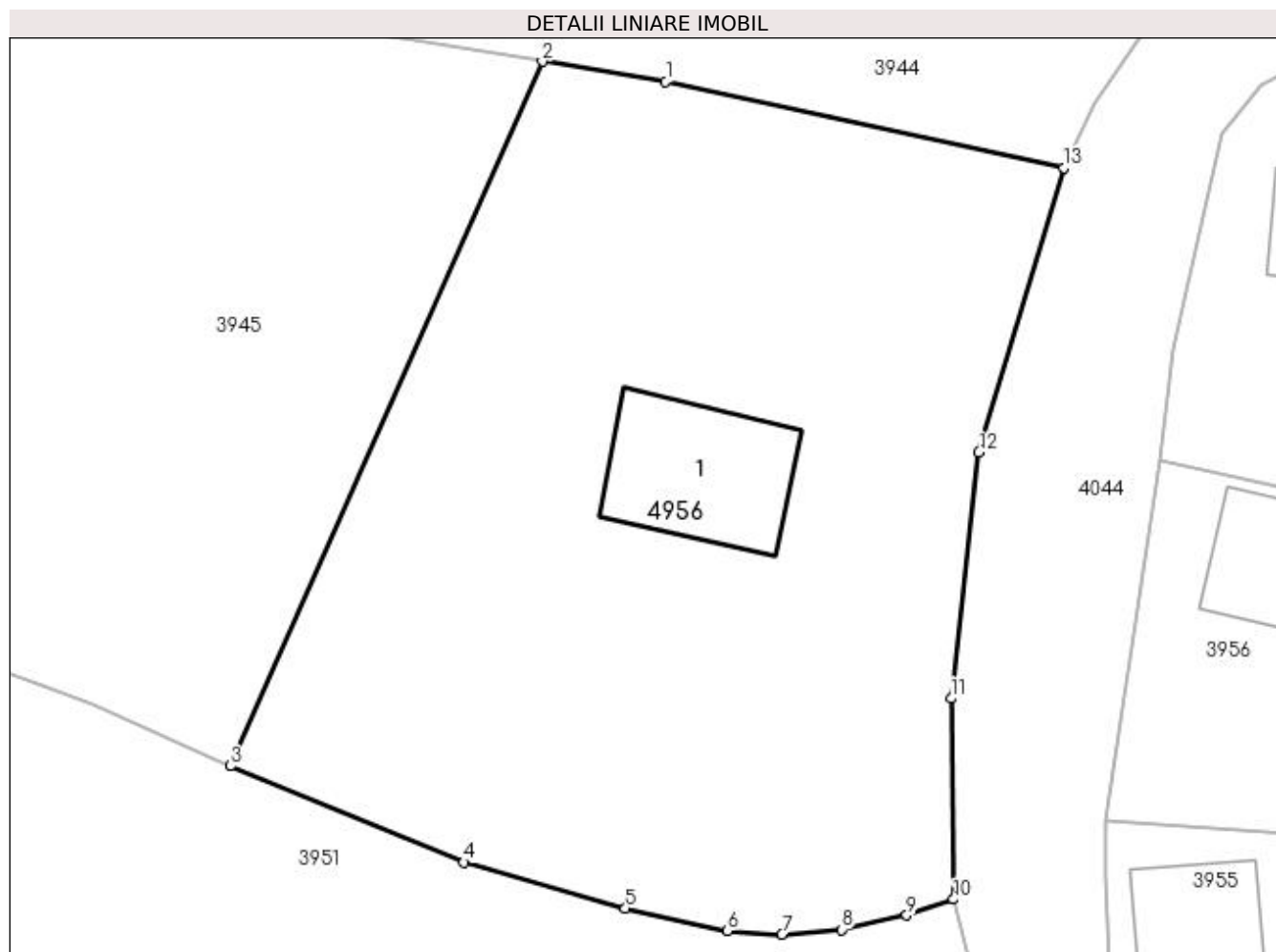
Inscrieri privind dezmembramintele dreptului de proprietate, drepturi reale de garanție și sarcini	Referințe
NU SUNT	

Anexa Nr. 1 La Partea I

Teren

Nr cadastral	Suprafața (mp)*	Observații / Referințe
81930	780	

* Suprafața este determinată în planul de proiecție Stereo 70.



Date referitoare la teren

Crt	Categorie folosință	Intravilan	Suprafața (mp)	Tarla	Parcelă	Nr. topo	Observații / Referințe
1	faneata	DA	780	3	96,98-100	-	Conform PUG

Date referitoare la construcții

Crt	Număr	Destinație construcție	Supraf. (mp)	Situație juridică	Observații / Referințe
A1.1		construcții anexa	38	Cu acte	Nr. niveluri:1; S. construita la sol:38 mp; S. construita desfasurata:38 mp;

Lungime Segmente

1) Valorile lungimilor segmentelor sunt obținute din proiecție în plan.

Punct început	X / Y	Punct sfârșit	X / Y	Lungime segment (** (m)
1	508.152,394 419.420,78	2	508.147,456 419.421,59	5.004
2	508.147,456 419.421,59	3	508.134,997 419.393,443	30.781
3	508.134,997 419.393,443	4	508.144,326 419.389,604	10.088
4	508.144,326 419.389,604	5	508.150,781 419.387,754	6.715

Punct început	X / Y	Punct sfârșit	X / Y	Lungime segment (** (m)
5	508.150,781 419.387,754	6	508.154,866 419.386,855	4.183
6	508.154,866 419.386,855	7	508.157,045 419.386,719	2.183
7	508.157,045 419.386,719	8	508.159,414 419.386,91	2.377
8	508.159,414 419.386,91	9	508.162,029 419.387,481	2.677
9	508.162,029 419.387,481	10	508.163,903 419.388,117	1.979
10	508.163,903 419.388,117	11	508.163,794 419.396,145	8.029
11	508.163,794 419.396,145	12	508.164,914 419.405,97	9.889
12	508.164,914 419.405,97	13	508.168,307 419.417,336	11.862
13	508.168,307 419.417,336	1	508.152,394 419.420,78	16.281

** Lungimile segmentelor sunt determinate în planul de proiecție Stereo 70 și sunt rotunjite la 1 milimetru.

*** Distanța dintre puncte este formată din segmente cumulate ce sunt mai mici decât valoarea 1 milimetru.

**DATE DESPRE IMOBILUL NR. 4957**

Oficiul de Cadastru și Publicitate Imobiliară ARGES
Biroul de Cadastru și Publicitate Imobiliară Campulung

A. Partea I. Descrierea imobilului

TEREN Extravilan

Adresa: Jud. Arges

Nr. Crt	Nr cadastral Nr. topografic	Suprafața* (mp)	Observații / Referințe
A1		404	Sector cadastral:0 Teren neimprejmuit;

Construcții

Crt	Nr cadastral Nr. topografic	Adresa	Observații / Referințe
A1.1		Jud. Arges	Nr. niveluri:1; S. construita la sol:404 mp; S. construita desfasurata:404 mp; Pod

B. Partea II. Proprietari și acte

Inscrieri privitoare la dreptul de proprietate și alte drepturi reale		Referințe
/		
Act Normativ nr. 1705, din 29/11/2006 emis de GUVERNUL ROMÂNIEI (Legea apelor 107/1996 emisă de Parlament; Legea 213/17.11.1998 emisă de Parlament);		
B1	Intabulare, drept de PROPRIETATE, dobandit prin Lege, cota actuala 1/1, cota initiala 1/1 1) STATUL ROMÂN- DOMENIUL PUBLIC, CIF:999999999999, lipsă CUI	A1
Act Normativ nr. 1176, din 29/09/2005 emis de GUVERNUL ROMÂNIEI (Ordonanța de Urgență nr. 107/05.09.2002 emisă de Guvern);		
B2	Intabulare, drept de ADMINISTRARE, dobandit prin Lege, cota actuala 1/1, cota initiala 1/1 1) ADMINISTRATIA NATIONALA "APELE ROMÂNE" - ADMINISTRATIA BAZINALA DE APA ARGES - VEDEA, CIF:11751186	A1
Act Normativ nr. 7, din 13/03/1996 emis de PARLAMENT (art. 13 alin. 15);		
B3	Inscrierea provizorie, drept de PROPRIETATE, dobandit prin Lege, cota actuala 1/1, cota initiala 1/1 1) COMUNA VALEA MARE PRAVĂȚ, CIF:5010196	A1.1

C. Partea III. SARCINI .

Inscrieri privind dezmembramintele dreptului de proprietate, drepturi reale de garanție și sarcini	Referințe
NU SUNT	

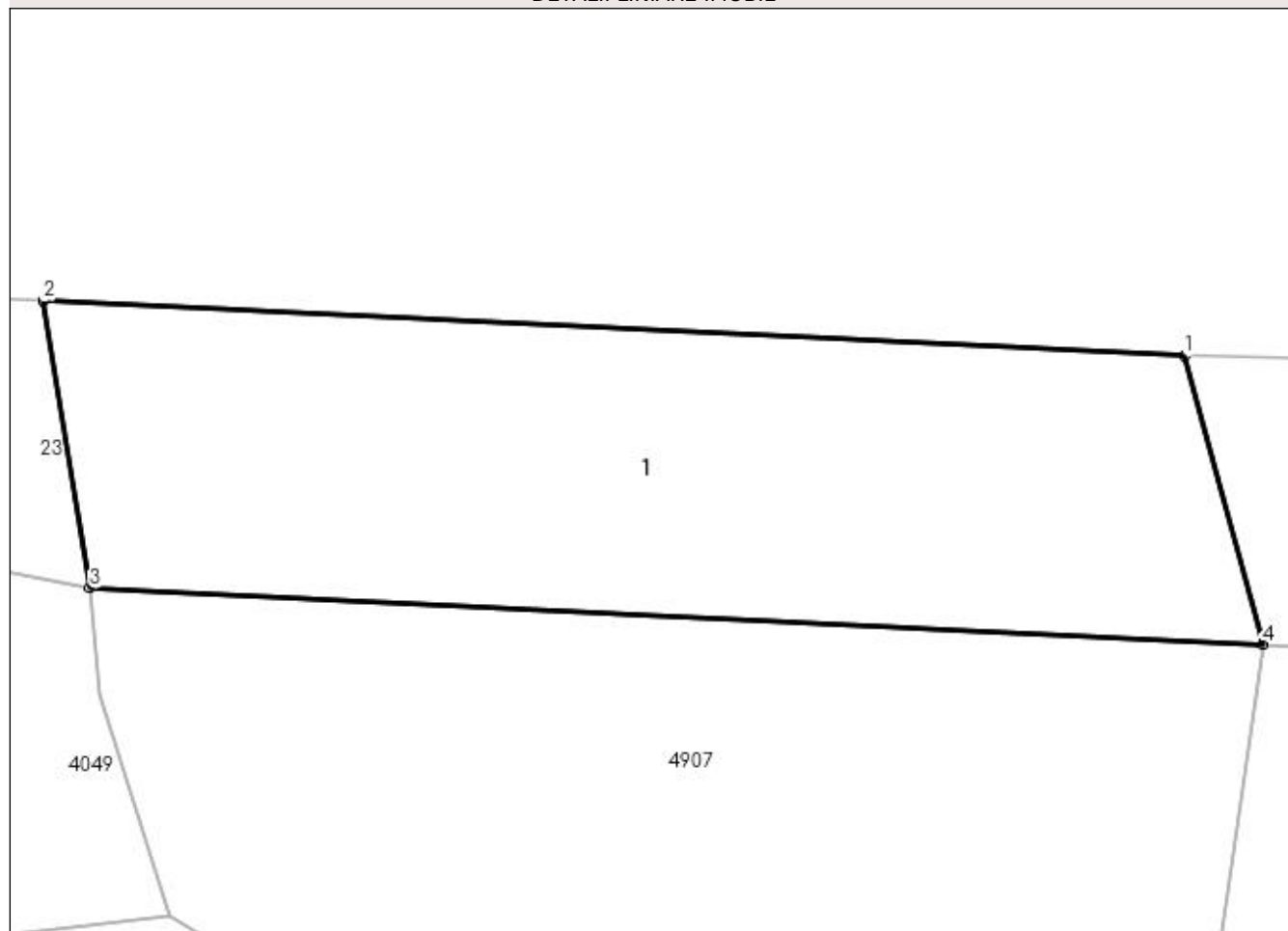
Anexa Nr. 1 La Partea I

Teren

Nr cadastral	Suprafața (mp)*	Observații / Referințe
	404	

* Suprafața este determinată în planul de proiecție Stereo 70.

DETALII LINIARE IMOBIL



Date referitoare la teren

Crt	Categorie folosință	Intra vilan	Suprafața (mp)	Tarla	Parcelă	Nr. topo	Observații / Referințe
1	ape curgătoare	NU	404	-	-	-	

Date referitoare la construcții

Crt	Număr	Destinație construcție	Supraf. (mp)	Situație juridică	Observații / Referințe
A1.1		construcții industriale și edilitare	404	Cu acte	Nr. niveluri:1; S. construita la sol:404 mp; S. construita desfasurata:404 mp; Pod

Lungime Segmente

1) Valorile lungimilor segmentelor sunt obținute din proiecție în plan.

Punct început	X / Y	Punct sfârșit	X / Y	Lungime segment (** (m)
1	510.048,273 418.938,297	2	510.008,335 418.940,211	39.984
2	510.008,335 418.940,211	3	510.009,963 418.930,161	10.181
3	510.009,963 418.930,161	4	510.051,023 418.928,189	41.107

Punct început	X / Y	Punct sfârșit	X / Y	Lungime segment (** (m)
4	510.051,023 418.928,189	1	510.048,273 418.938,297	10.475

** Lungimile segmentelor sunt determinate în planul de proiecție Stereo 70 și sunt rotunjite la 1 milimetru.

*** Distanța dintre puncte este formată din segmente cumulate ce sunt mai mici decât valoarea 1 milimetru.

**DATE DESPRE IMOBILUL NR. 4958**

Oficiul de Cadastru și Publicitate Imobiliară ARGES
Biroul de Cadastru și Publicitate Imobiliară Campulung

A. Partea I. Descrierea imobilului

TEREN Extravilan

Adresa: Jud. Arges

Nr. Crt	Nr cadastral Nr. topografic	Suprafața* (mp)	Observații / Referințe
A1		10.345	Sector cadastral:0 Teren neimprejmuit;

B. Partea II. Proprietari și acte

Inscrieri privitoare la dreptul de proprietate și alte drepturi reale		Referințe
/		
Act Normativ nr. 782, din 10/09/2014 emis de GUVERNUL ROMÂNIEI;		
B1	Intabulare, drept de PROPRIETATE, dobandit prin Lege, cota actuala 1/1, cota initiala 1/1 1) STATUL ROMÂN-DOMENIUL PUBLIC, CIF:999999999999, lipsă CUI	A1
Act Normativ nr. 55, din 14/09/2016 emis de GUVERNUL ROMÂNIEI;		
B2	Intabulare, drept de ADMINISTRARE, dobandit prin Lege, cota actuala 1/1, cota initiala 1/1 1) COMPANIA NATIONALA DE ADMINISTRARE A INFRASTRUCTURII RUTIERE SA, CIF:16054368	A1

C. Partea III. SARCINI .

Inscrieri privind dezmembramintele dreptului de proprietate, drepturi reale de garanție și sarcini	Referințe
NU SUNT	

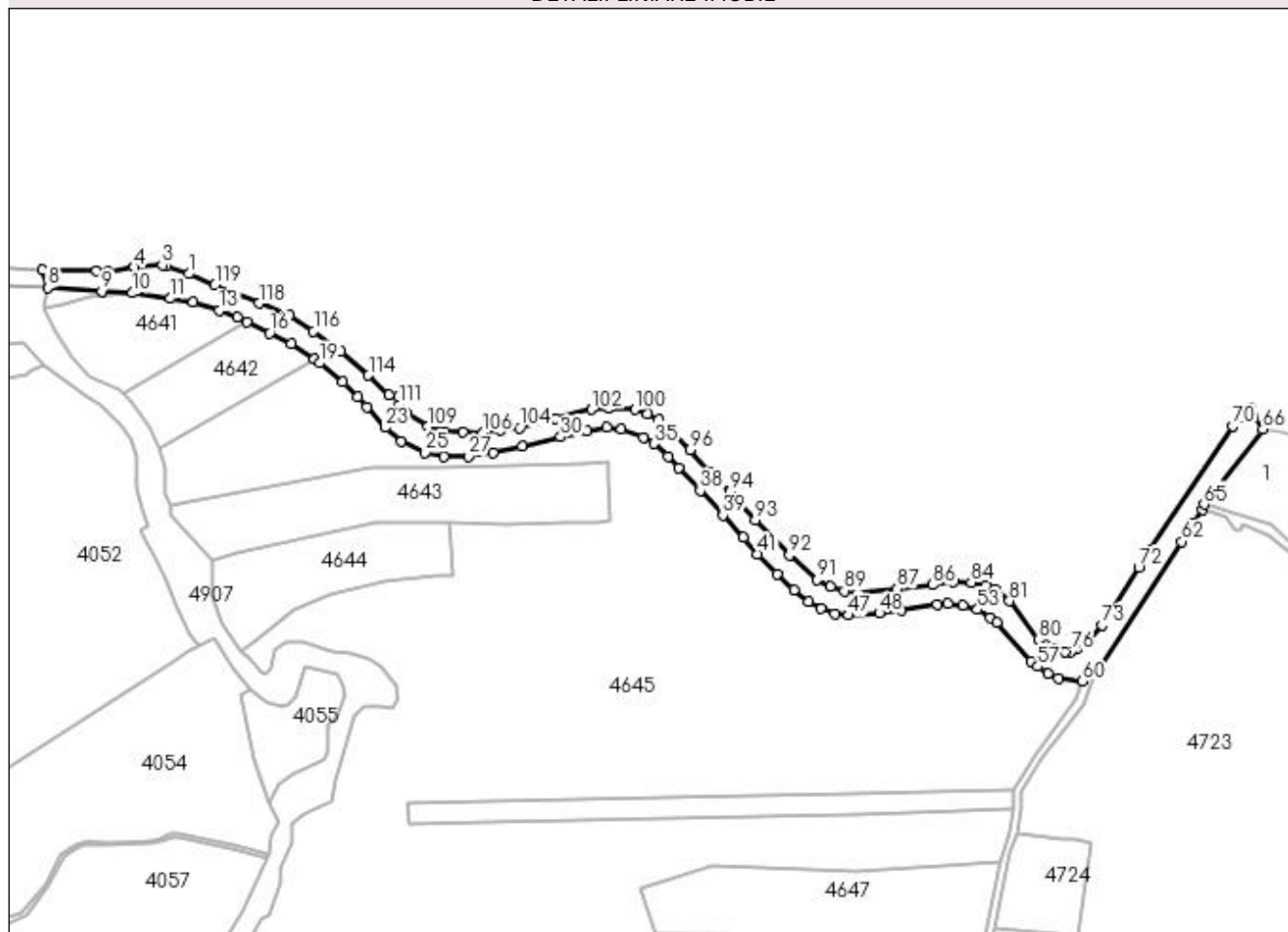
Anexa Nr. 1 La Partea I

Teren

Nr cadastral	Suprafața (mp)*	Observații / Referințe
	10.345	

* Suprafața este determinată în planul de proiecție Stereo 70.

DETALII LINIARE IMOBIL



Date referitoare la teren

Crt	Categorie folosință	Intra vilan	Suprafața (mp)	Tarla	Parcelă	Nr. topo	Observații / Referințe
1	drum	NU	10.345	-	-	-	DN 72A

Lungime Segmente

1) Valorile lungimilor segmentelor sunt obținute din proiecție în plan.

Punct început	X / Y	Punct sfârșit	X / Y	Lungime segment	Punct început	X / Y	Punct sfârșit	X / Y	Lungime segment	Punct început	X / Y	Punct sfârșit	X / Y	Lungime segment
1	510.129,394 418.935,967	2	510.117,168 418.940,416	13.01	2	510.117,168 418.940,416	3	510.114,579 418.940,874	2.629	3	510.114,579 418.940,874	4	510.099,215 418.939,57	15.419
4	510.099,215 418.939,57	5	510.084,179 418.936,959	15.261	5	510.084,179 418.936,959	6	510.077,888 418.937,479	6.312	6	510.077,888 418.937,479	7	510.048,273 418.938,297	29.626
7	510.048,273 418.938,297	8	510.051,023 418.928,189	10.475	8	510.051,023 418.928,189	9	510.081,144 418.926,31	30.18	9	510.081,144 418.926,31	10	510.098,17 418.925,397	17.05
10	510.098,17 418.925,397	11	510.119,21 418.922,363	21.258	11	510.119,21 418.922,363	12	510.131,694 418.920,188	12.672	12	510.131,694 418.920,188	13	510.146,151 418.915,605	15.166
13	510.146,151 418.915,605	14	510.156,195 418.911,972	10.681	14	510.156,195 418.911,972	15	510.161,686 418.909,332	6.093	15	510.161,686 418.909,332	16	510.174,226 418.903,303	13.914
16	510.174,226 418.903,303	17	510.186,138 418.897,176	13.395	17	510.186,138 418.897,176	18	510.198,976 418.888,648	15.412	18	510.198,976 418.888,648	19	510.202,024 418.886,623	3.659

Punct început	X / Y	Punct sfârșit	X / Y	Lungime segment	Punct început	X / Y	Punct sfârșit	X / Y	Lungime segment	Punct început	X / Y	Punct sfârșit	X / Y	Lungime segment
19	510.202,024 418.886,623	20	510.214,808 418.876,12	16.545	20	510.214,808 418.876,12	21	510.223,24 418.868,068	11.659	21	510.223,24 418.868,068	22	510.228,06 418.862,305	7.513
22	510.228,06 418.862,305	23	510.238,34 418.850,899	15.355	23	510.238,34 418.850,899	24	510.247,21 418.843,156	11.774	24	510.247,21 418.843,156	25	510.260,407 418.837,029	14.55
25	510.260,407 418.837,029	26	510.270,536 418.834,731	10.386	26	510.270,536 418.834,731	27	510.284,382 418.834,956	13.848	27	510.284,382 418.834,956	28	510.298,121 418.836,838	13.867
28	510.298,121 418.836,838	29	510.314,336 418.840,298	16.58	29	510.314,336 418.840,298	30	510.335,484 418.845,689	21.824	30	510.335,484 418.845,689	31	510.350,199 418.849,06	15.096
31	510.350,199 418.849,06	32	510.360,998 418.850,788	10.936	32	510.360,998 418.850,788	33	510.369,192 418.849,802	8.253	33	510.369,192 418.849,802	34	510.381,358 418.845,425	12.929
34	510.381,358 418.845,425	35	510.387,359 418.841,976	6.922	35	510.387,359 418.841,976	36	510.395,173 418.834,745	10.646	36	510.395,173 418.834,745	37	510.401,209 418.828,433	8.734
37	510.401,209 418.828,433	38	510.412,903 418.815,822	17.198	38	510.412,903 418.815,822	39	510.425,57 418.802,358	18.486	39	510.425,57 418.802,358	40	510.436,754 418.789,981	16.681
40	510.436,754 418.789,981	41	510.444,747 418.780,705	12.245	41	510.444,747 418.780,705	42	510.455,371 418.769,414	15.503	42	510.455,371 418.769,414	43	510.464,867 418.760,832	12.799
43	510.464,867 418.760,832	44	510.473,055 418.754,363	10.435	44	510.473,055 418.754,363	45	510.480,017 418.750,49	7.967	45	510.480,017 418.750,49	46	510.487,432 418.747,807	7.885
46	510.487,432 418.747,807	47	510.495,115 418.746,788	7.75	47	510.495,115 418.746,788	48	510.512,155 418.748,004	17.083	48	510.512,155 418.748,004	49	510.524,391 418.749,439	12.32
49	510.524,391 418.749,439	50	510.544,285 418.752,651	20.152	50	510.544,285 418.752,651	51	510.550,351 418.753,108	6.083	51	510.550,351 418.753,108	52	510.558,709 418.752,384	8.389
52	510.558,709 418.752,384	53	510.566,6 418.749,987	8.247	53	510.566,6 418.749,987	54	510.573,687 418.745,563	8.354	54	510.573,687 418.745,563	55	510.577,206 418.742,72	4.524
55	510.577,206 418.742,72	56	510.596,376 418.721,212	28.811	56	510.596,376 418.721,212	57	510.600,129 418.718,481	4.641	57	510.600,129 418.718,481	58	510.605,61 418.714,546	6.747
58	510.605,61 418.714,546	59	510.611,578 418.712,01	6.484	59	510.611,578 418.712,01	60	510.624,685 418.710,27	13.222	60	510.624,685 418.710,27	61	510.633,057 418.715,636	9.944
61	510.633,057 418.715,636	62	510.679,878 418.787,652	85.898	62	510.679,878 418.787,652	63	510.686,408 418.797,979	12.218	63	510.686,408 418.797,979	64	510.691,378 418.805,545	9.052
64	510.691,378 418.805,545	65	510.692,396 418.808,252	2.892	65	510.692,396 418.808,252	66	510.724,87 418.849,906	52.817	66	510.724,87 418.849,906	67	510.719,977 418.856,563	8.262
67	510.719,977 418.856,563	68	510.718,161 418.861,467	5.229	68	510.718,161 418.861,467	69	510.712,425 418.856,431	7.633	69	510.712,425 418.856,431	70	510.708,081 418.851,737	6.396
70	510.708,081 418.851,737	71	510.662,367 418.783,505	82.13	71	510.662,367 418.783,505	72	510.656,071 418.773,382	11.921	72	510.656,071 418.773,382	73	510.635,734 418.741,426	37.878
73	510.635,734 418.741,426	74	510.627,87 418.732,084	12.211	74	510.627,87 418.732,084	75	510.621,771 418.728,0	7.34	75	510.621,771 418.728,0	76	510.618,316 418.726,673	3.701
76	510.618,316 418.726,673	77	510.615,35 418.726,681	2.966	77	510.615,35 418.726,681	78	510.609,214 418.728,017	6.28	78	510.609,214 418.728,017	79	510.603,548 418.730,538	6.202
79	510.603,548 418.730,538	80	510.600,469 418.733,344	4.166	80	510.600,469 418.733,344	81	510.584,264 418.754,799	26.887	81	510.584,264 418.754,799	82	510.576,414 418.761,087	10.058
82	510.576,414 418.761,087	83	510.571,021 418.763,331	5.841	83	510.571,021 418.763,331	84	510.563,145 418.765,021	8.055	84	510.563,145 418.765,021	85	510.553,493 418.765,17	9.653
85	510.553,493 418.765,17	86	510.541,804 418.763,75	11.775	86	510.541,804 418.763,75	87	510.522,245 418.761,583	19.679	87	510.522,245 418.761,583	88	510.500,461 418.759,344	21.899
88	510.500,461 418.759,344	89	510.492,795 418.760,429	7.742	89	510.492,795 418.760,429	90	510.484,98 418.762,698	8.138	90	510.484,98 418.762,698	91	510.477,646 418.766,395	8.213
91	510.477,646 418.766,395	92	510.462,298 418.780,094	20.572	92	510.462,298 418.780,094	93	510.443,48 418.799,661	27.147	93	510.443,48 418.799,661	94	510.429,357 418.815,138	20.952
94	510.429,357 418.815,138	95	510.417,784 418.826,49	16.211	95	510.417,784 418.826,49	96	510.407,36 418.838,661	16.025	96	510.407,36 418.838,661	97	510.394,559 418.851,348	18.023
97	510.394,559 418.851,348	98	510.389,75 418.855,174	6.145	98	510.389,75 418.855,174	99	510.383,673 418.858,529	6.942	99	510.383,673 418.858,529	100	510.376,765 418.860,895	7.302
100	510.376,765 418.860,895	101	510.361,931 418.861,786	14.861	101	510.361,931 418.861,786	102	510.352,654 418.860,778	9.332	102	510.352,654 418.860,778	103	510.332,819 418.855,894	20.427
103	510.332,819 418.855,894	104	510.312,842 418.850,674	20.648	104	510.312,842 418.850,674	105	510.302,471 418.849,365	10.453	105	510.302,471 418.849,365	106	510.292,569 418.847,978	9.999
106	510.292,569 418.847,978	107	510.281,502 418.848,324	11.072	107	510.281,502 418.848,324	108	510.271,431 418.848,354	10.071	108	510.271,431 418.848,354	109	510.261,91 418.851,365	9.986
109	510.261,91 418.851,365	110	510.249,899 418.858,912	14.185	110	510.249,899 418.858,912	111	510.245,889 418.863,45	6.056	111	510.245,889 418.863,45	112	510.245,751 418.867,61	4.162
112	510.245,751 418.867,61	113	510.240,193 418.869,092	5.752	113	510.240,193 418.869,092	114	510.229,002 418.879,752	15.456	114	510.229,002 418.879,752	115	510.213,624 418.893,157	20.4
115	510.213,624 418.893,157	116	510.198,469 418.904,326	18.826	116	510.198,469 418.904,326	117	510.185,33 418.912,88	15.678	117	510.185,33 418.912,88	118	510.168,296 418.919,634	18.324

Punct început	X / Y	Punct sfârșit	X / Y	Lungime segment	Punct început	X / Y	Punct sfârșit	X / Y	Lungime segment
118	510.168,296 418.919,634	119	510.143,949 418.929,747	26.364	119	510.143,949 418.929,747	120	510.129,394 418.935,967	15.828

** Lungimile segmentelor sunt determinate în planul de proiecție Stereo 70 și sunt rotunjite la 1 milimetru.

*** Distanța dintre puncte este formată din segmente cumulate ce sunt mai mici decât valoarea 1 milimetru.

**DATE DESPRE IMOBILUL NR. 4959**

Oficiul de Cadastru și Publicitate Imobiliară ARGES
Biroul de Cadastru și Publicitate Imobiliară Campulung

A. Partea I. Descrierea imobilului

TEREN Intravilan

Adresa: Loc. Valea Mare Pravat, Jud. Arges

Nr. Crt	Nr cadastral Nr. topografic	Suprafața* (mp)	Observații / Referințe
A1		189	Sector cadastral:27 Teren neimprijmit;

Construcții

Crt	Nr cadastral Nr. topografic	Adresa	Observații / Referințe
A1.1		Loc. Valea Mare Pravat, Jud. Arges	Nr. niveluri:1; S. construita la sol:137 mp; S. construita desfasurata:137 mp;

B. Partea II. Proprietari și acte

Inscrieri privitoare la dreptul de proprietate și alte drepturi reale		Referințe
/		
Act Normativ nr. 7, din 13/03/1996 emis de PARLAMENT (art. 13 alin. 15);		
B1	Inscrierea provizorie, drept de PROPRIETATE, dobandit prin Lege, cota actuala 1/1, cota initiala 1/1 1) COMUNA VALEA MARE PRAVĂȚ, CIF:5010196	A1, A1.1

C. Partea III. SARCINI .

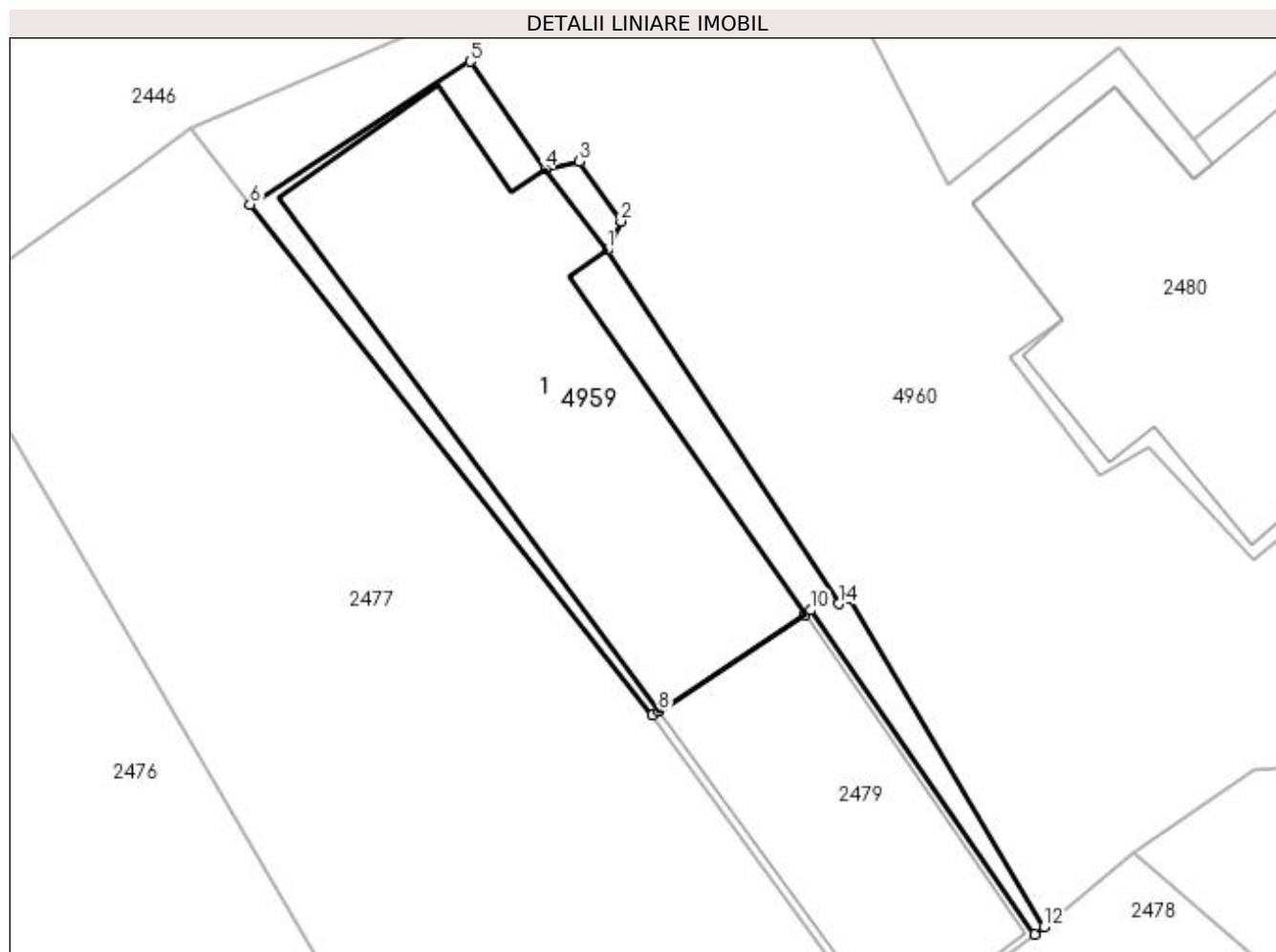
Inscrieri privind dezmembramintele dreptului de proprietate, drepturi reale de garanție și sarcini	Referințe
NU SUNT	

Anexa Nr. 1 La Partea I

Teren

Nr cadastral	Suprafața (mp)*	Observații / Referințe
	189	

* Suprafața este determinată în planul de proiecție Stereo 70.



Date referitoare la teren

Crt	Categorie folosință	Intra vilan	Suprafața (mp)	Tarla	Parcelă	Nr. topo	Observații / Referințe
1	curți constructii	DA	189	20	1237	-	

Date referitoare la construcții

Crt	Număr	Destinație construcție	Supraf. (mp)	Situație juridică	Observații / Referințe
A1.1		construcții de locuințe	137	Cu acte	Nr. niveluri:1; S. construita la sol:137 mp; S. construita desfasurata:137 mp;

Lungime Segmente

1) Valorile lungimilor segmentelor sunt obținute din proiecție în plan.

Punct început	X / Y	Punct sfârșit	X / Y	Lungime segment (** (m)
1	507.649,101 421.590,245	2	507.649,57 421.591,215	1.077
2	507.649,57 421.591,215	3	507.648,176 421.593,213	2.436
3	507.648,176 421.593,213	4	507.647,029 421.592,961	1.174
4	507.647,029 421.592,961	5	507.644,521 421.596,549	4.378

Punct început	X / Y	Punct sfârșit	X / Y	Lungime segment (** (m)
5	507.644,521 421.596,549	6	507.637,172 421.591,772	8.765
6	507.637,172 421.591,772	7	507.650,612 421.574,713	21.717
7	507.650,612 421.574,713	8	507.650,82 421.574,85	0.249
8	507.650,82 421.574,85	9	507.655,708 421.578,078	5.858
9	507.655,708 421.578,078	10	507.655,908 421.578,211	0.24
10	507.655,908 421.578,211	11	507.663,398 421.567,389	13.161
11	507.663,398 421.567,389	12	507.663,706 421.567,642	0.399
12	507.663,706 421.567,642	13	507.657,169 421.578,641	12.795
13	507.657,169 421.578,641	14	507.656,861 421.578,436	0.37
14	507.656,861 421.578,436	1	507.649,101 421.590,245	14.13

** Lungimile segmentelor sunt determinate în planul de proiecție Stereo 70 și sunt rotunjite la 1 milimetru.

*** Distanța dintre puncte este formată din segmente cumulate ce sunt mai mici decât valoarea 1 milimetru.

**DATE DESPRE IMOBILUL NR. 4960**

Oficiul de Cadastru și Publicitate Imobiliară ARGES
Biroul de Cadastru și Publicitate Imobiliară Campulung

A. Partea I. Descrierea imobilului

TEREN Intravilan

Adresa: Loc. Valea Mare Pravat, Jud. Arges

Nr. Crt	Nr cadastral Nr. topografic	Suprafața* (mp)	Observații / Referințe
A1	82535	458	Sector cadastral:27 Teren neimprejmuit; Teren partial imprejmuit

B. Partea II. Proprietari și acte

Inscrieri privitoare la dreptul de proprietate și alte drepturi reale		Referințe
22293 / 14/10/2022		
Act Notarial nr. 2233, din 10/09/1996 emis de Tuluca Filofteia notar public (act administrativ nr 6558 din 16.11.2022, emis de Primaria Valea Mare Pravat;act administrativ nr 5049 din 28.09.2022, emis de Primaria Valea Mare Pravat;act notarial nr 199 din 19.09.2017, emis de BNP Tamara Morcov notar public;act administrativ nr 59001 din 01.11.1994, emis de Comisia judeteană Arges;act notarial nr 239 din 22.07.2005, emis de Tamara Morcov notar public;act administrativ nr 5048 din 28.08.2022, emis de Primaria Valea Mare Pravat;act administrativ nr 6523 din 16.11.2022, emis de Primaria Valea Mare Pravat;act notarial nr 6 din 07.03.2022, emis de BNP Tomescu Livia Mihaela;act notarial nr 19 din 10.07.2019, emis de BNP Ileana Tomescu);		
B1	Intabulare, drept de PROPRIETATE-bun propriu, dobandit prin lesire Din Indiviziune, cota actuala 1/3, cota initiala 1/3 1) BONCOI LILIANA	A1
B2	Intabulare, drept de PROPRIETATE-bun propriu, dobandit prin Succesiune, cota actuala 1/6, cota initiala 1/6 1) NICULESCU CRISTIAN	A1
B3	Intabulare, drept de PROPRIETATE-bun propriu, dobandit prin Succesiune, cota actuala 1/6, cota initiala 1/6 1) NICULESCU HORIA-DORIN	A1
B4	Intabulare, drept de PROPRIETATE-bun propriu, dobandit prin Succesiune, cota actuala 1/6, cota initiala 1/6 1) ORZEA HÉLÉNE	A1
B5	Intabulare, drept de PROPRIETATE-bun propriu, dobandit prin Succesiune, cota actuala 1/6, cota initiala 1/6 1) NICOLESCO JOHN H, lipsă CNP	A1

C. Partea III. SARCINI .

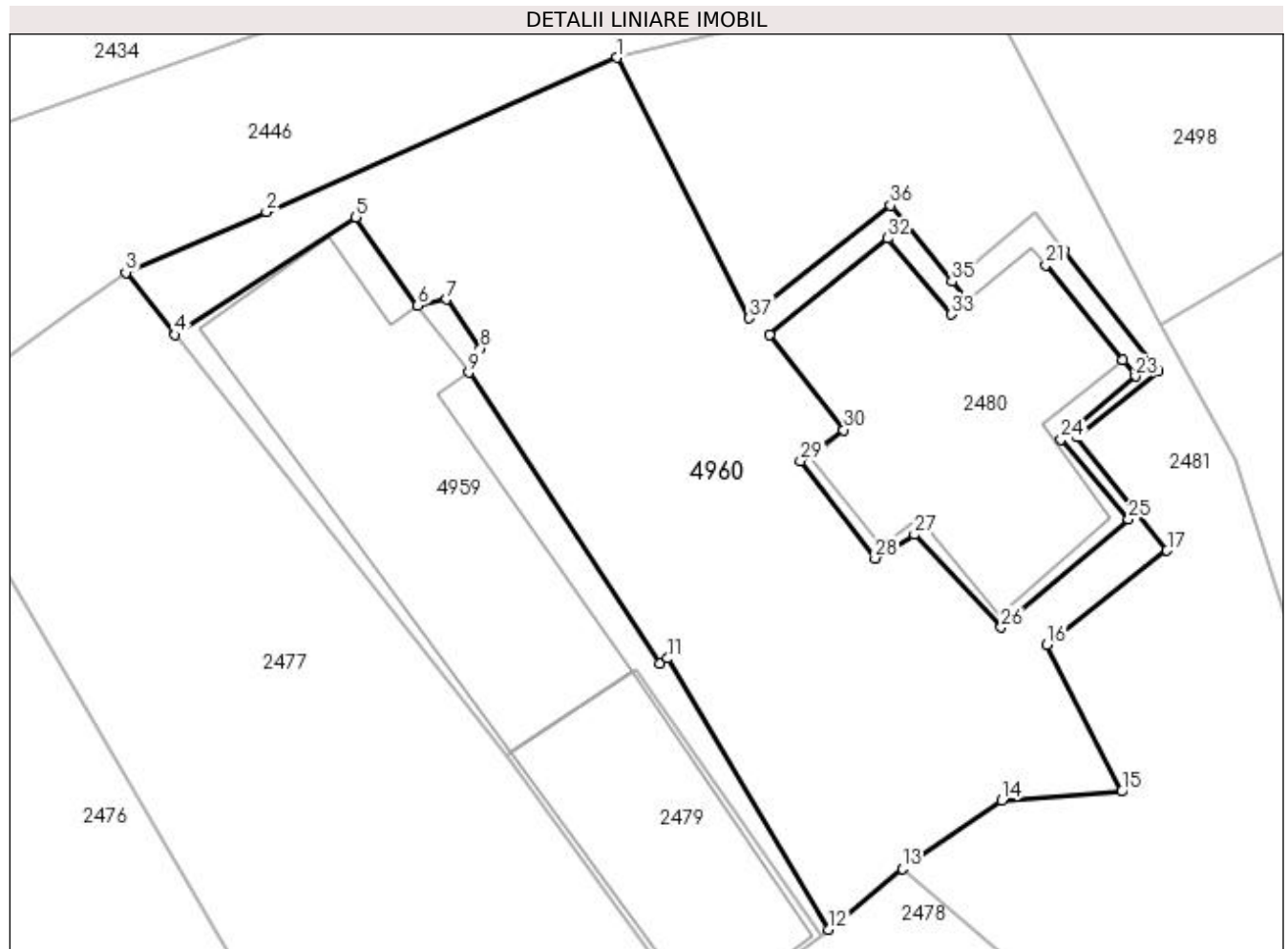
Inscrieri privind dezmembramintele dreptului de proprietate, drepturi reale de garanție și sarcini	Referințe
NU SUNT	

Anexa Nr. 1 La Partea I

Teren

Nr cadastral	Suprafața (mp)*	Observații / Referințe
82535	458	Teren partial imprejmuit

* Suprafața este determinată în planul de proiecție Stereo 70.



Date referitoare la teren

Crt	Categorie folosință	Intravilan	Suprafața (mp)	Tarla	Parcelă	Nr. topo	Observații / Referințe
1	curți constructii	DA	458	20	1237,1240	-	

Lungime Segmente

1) Valorile lungimilor segmentelor sunt obținute din proiecție în plan.

Punct început	X / Y	Punct sfârșit	X / Y	Lungime segment (** (m)
1	507.655,115 421.603,021	2	507.640,885 421.596,756	15.548
3	507.635,176 421.594,306	4	507.637,172 421.591,772	3.226
5	507.644,521 421.596,549	6	507.647,029 421.592,961	4.378
7	507.648,176 421.593,213	8	507.649,57 421.591,215	2.436
9	507.649,101 421.590,245	10	507.656,861 421.578,436	14.13

Punct început	X / Y	Punct sfârșit	X / Y	Lungime segment (** (m)
2	507.640,885 421.596,756	3	507.635,176 421.594,306	6.213
4	507.637,172 421.591,772	5	507.644,521 421.596,549	8.765
6	507.647,029 421.592,961	7	507.648,176 421.593,213	1.174
8	507.649,57 421.591,215	9	507.649,101 421.590,245	1.077
10	507.656,861 421.578,436	11	507.657,169 421.578,641	0.37

Punct început	X / Y	Punct sfârșit	X / Y	Lungime segment (** (m)
11	507.657,169 421.578,641	12	507.663,706 421.567,642	12.795
13	507.666,697 421.570,102	14	507.670,742 421.572,877	4.905
15	507.675,593 421.573,239	16	507.672,571 421.579,198	6.681
17	507.677,44 421.583,02	18	507.673,76 421.587,62	5.891
19	507.677,08 421.590,28	20	507.673,243 421.595,216	6.252
21	507.672,524 421.594,61	22	507.675,66 421.590,751	4.973
23	507.676,166 421.590,09	24	507.673,14 421.587,526	3.966
25	507.675,885 421.584,286	26	507.670,705 421.579,897	6.789
27	507.667,182 421.583,665	28	507.665,587 421.582,706	1.861
29	507.662,559 421.586,661	30	507.664,323 421.587,911	2.162
31	507.661,305 421.591,781	32	507.666,104 421.595,685	6.186
33	507.668,701 421.592,597	34	507.669,353 421.593,148	0.854
35	507.668,712 421.593,941	36	507.666,222 421.597,02	3.96
37	507.660,48 421.592,443	1	507.655,115 421.603,021	11.861

Punct început	X / Y	Punct sfârșit	X / Y	Lungime segment (** (m)
12	507.663,706 421.567,642	13	507.666,697 421.570,102	3.873
14	507.670,742 421.572,877	15	507.675,593 421.573,239	4.864
16	507.672,571 421.579,198	17	507.677,44 421.583,02	6.19
18	507.673,76 421.587,62	19	507.677,08 421.590,28	4.254
20	507.673,243 421.595,216	21	507.672,524 421.594,61	0.94
22	507.675,66 421.590,751	23	507.676,166 421.590,09	0.832
24	507.673,14 421.587,526	25	507.675,885 421.584,286	4.246
26	507.670,705 421.579,897	27	507.667,182 421.583,665	5.158
28	507.665,587 421.582,706	29	507.662,559 421.586,661	4.981
30	507.664,323 421.587,911	31	507.661,305 421.591,781	4.908
32	507.666,104 421.595,685	33	507.668,701 421.592,597	4.035
34	507.669,353 421.593,148	35	507.668,712 421.593,941	1.02
36	507.666,222 421.597,02	37	507.660,48 421.592,443	7.343

** Lungimile segmentelor sunt determinate în planul de proiecție Stereo 70 și sunt rotunjite la 1 milimetru.

*** Distanța dintre puncte este formată din segmente cumulate ce sunt mai mici decât valoarea 1 milimetru.

**DATE DESPRE IMOBILUL NR. 4961**

Oficiul de Cadastru și Publicitate Imobiliară ARGES
Biroul de Cadastru și Publicitate Imobiliară Campulung

A. Partea I. Descrierea imobilului

TEREN Extravilan

Adresa: Jud. Arges

Nr. Crt	Nr cadastral Nr. topografic	Suprafața* (mp)	Observații / Referințe
A1		4.205	Sector cadastral:20 Teren neimprejmuit;

B. Partea II. Proprietari și acte

Inscrieri privitoare la dreptul de proprietate și alte drepturi reale	Referințe
/	
Act Normativ nr. 7, din 13/03/1996 emis de PARLAMENT (art. 13 alin. 15);	
B1	A1
Inscrierea provizorie, drept de PROPRIETATE, dobandit prin Lege, cota actuala 1/1, cota initiala 1/1 1) COMUNA VALEA MARE PRAVĂȚ, CIF:5010196	

C. Partea III. SARCINI .

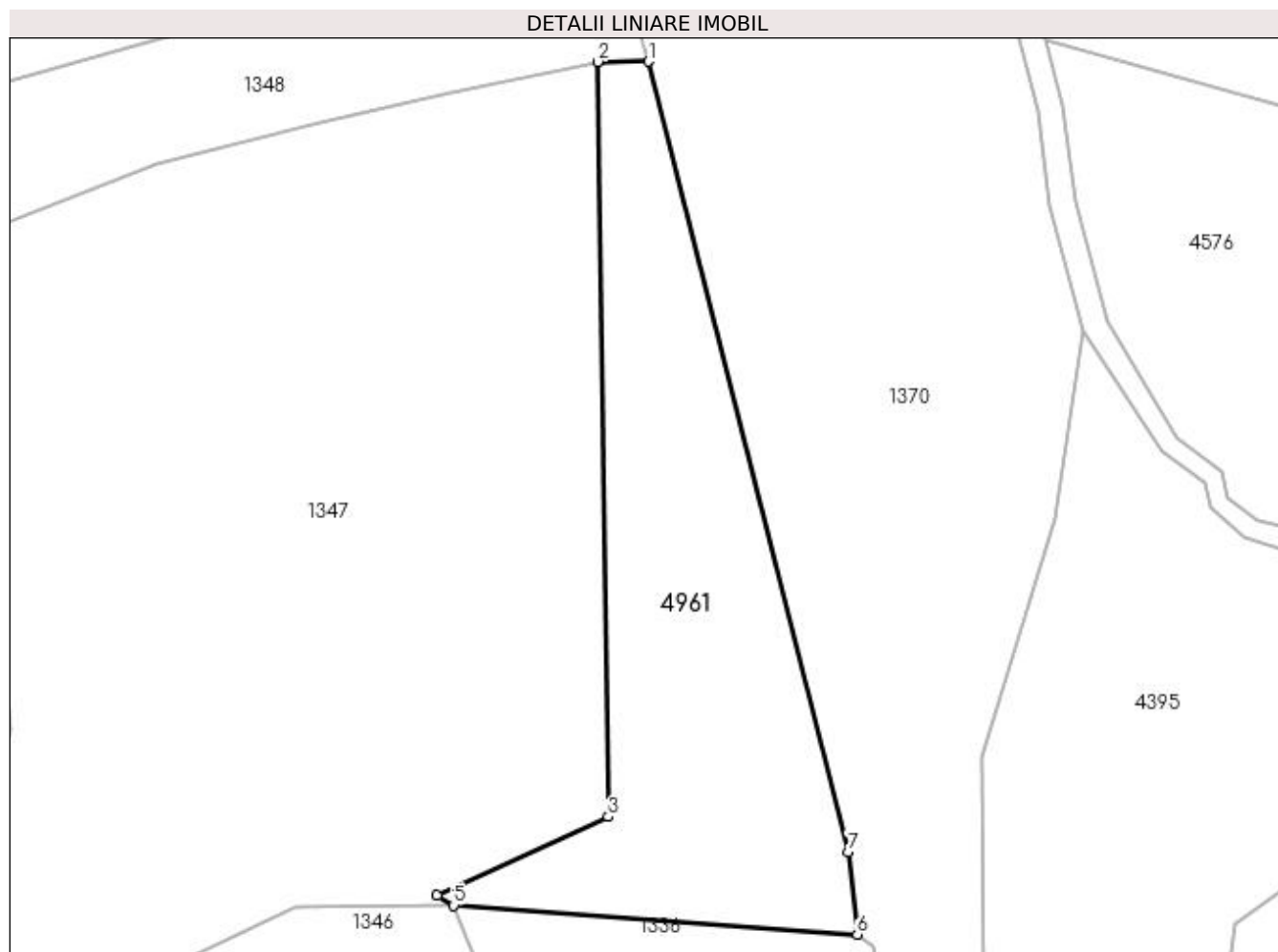
Inscrieri privind dezmembramintele dreptului de proprietate, drepturi reale de garanție și sarcini	Referințe
NU SUNT	

Anexa Nr. 1 La Partea I

Teren

Nr cadastral	Suprafața (mp)*	Observații / Referințe
	4.205	

* Suprafața este determinată în planul de proiecție Stereo 70.



Date referitoare la teren

Crt	Categorie folosință	Intravilan	Suprafața (mp)	Tarla	Parcelă	Nr. topo	Observații / Referințe
1	faneata	NU	4.205	42	705	-	

Lungime Segmente

1) Valorile lungimilor segmentelor sunt obținute din proiecție în plan.

Punct început	X / Y	Punct sfârșit	X / Y	Lungime segment (** (m)
1	509.307,995 423.704,008	2	509.299,269 423.703,976	8.726
2	509.299,269 423.703,976	3	509.301,125 423.573,986	130.003
3	509.301,125 423.573,986	4	509.271,635 423.560,498	32.428
4	509.271,635 423.560,498	5	509.274,497 423.558,741	3.358
5	509.274,497 423.558,741	6	509.343,989 423.553,76	69.67

Punct început	X / Y	Punct sfârșit	X / Y	Lungime segment (** (m)
6	509.343,989 423.553,76	7	509.342,445 423.567,986	14.31
7	509.342,445 423.567,986	1	509.307,995 423.704,008	140.317

** Lungimile segmentelor sunt determinate în planul de proiecție Stereo 70 și sunt rotunjite la 1 milimetru.

*** Distanța dintre puncte este formată din segmente cumulate ce sunt mai mici decât valoarea 1 milimetru.

