

**DATE DESPRE IMOBILUL NR. 3001**

Oficiul de Cadastru și Publicitate Imobiliară ARGES  
Biroul de Cadastru și Publicitate Imobiliară Campulung

**A. Partea I. Descrierea imobilului**

TEREN Intravilan

Adresa: Loc. Selari, Nr. 87, Jud. Arges

Nr. Crt	Nr cadastral Nr. topografic	Suprafața* (mp)	Observații / Referințe
A1		Din acte: 2.415 Masurata: 2.372	Sector cadastral:34 Teren imprejmuit;

**Construcții**

Crt	Nr cadastral Nr. topografic	Adresa	Observații / Referințe
A1.1		Loc. Selari, Nr. 87, Jud. Arges	Nr. niveluri:1; S. construita la sol:89 mp; S. construita desfasurata:89 mp;
A1.2		Loc. Selari, Nr. 87, Jud. Arges	Nr. niveluri:1; S. construita la sol:21 mp; S. construita desfasurata:21 mp;
A1.3		Loc. Selari, Nr. 87, Jud. Arges	Nr. niveluri:1; S. construita la sol:61 mp; S. construita desfasurata:61 mp;
A1.4		Loc. Selari, Nr. 87, Jud. Arges	Nr. niveluri:1; S. construita la sol:11 mp; S. construita desfasurata:11 mp;
A1.5		Loc. Selari, Nr. 87, Jud. Arges	Nr. niveluri:1; S. construita la sol:21 mp; S. construita desfasurata:21 mp;

**B. Partea II. Proprietari și acte**

Inscrieri privitoare la dreptul de proprietate și alte drepturi reale	Referințe
/	
Act Administrativ nr. 799, din 01/06/2007 emis de CJPSDPAT ARGES (Certificat de deces nr. 29/01.10.2010 eliberat de Primăria Valea Mare Pravăț);	
B1	Intabulare, drept de PROPRIETATE, dobandit prin Reconstituire, cota actuala 1/1, cota initiala 1/1 1) COCA PETRE DEFUNCT:Da
Act Normativ nr. 7, din 13/03/1996 emis de PARLAMENT (art. 12 alin. 16 );	
B2	Intabulare, drept de PROPRIETATE, dobandit prin Construire, cota actuala 1/1, cota initiala 1/1 1) COCA PETRE DEFUNCT:Da

**C. Partea III. SARCINI .**

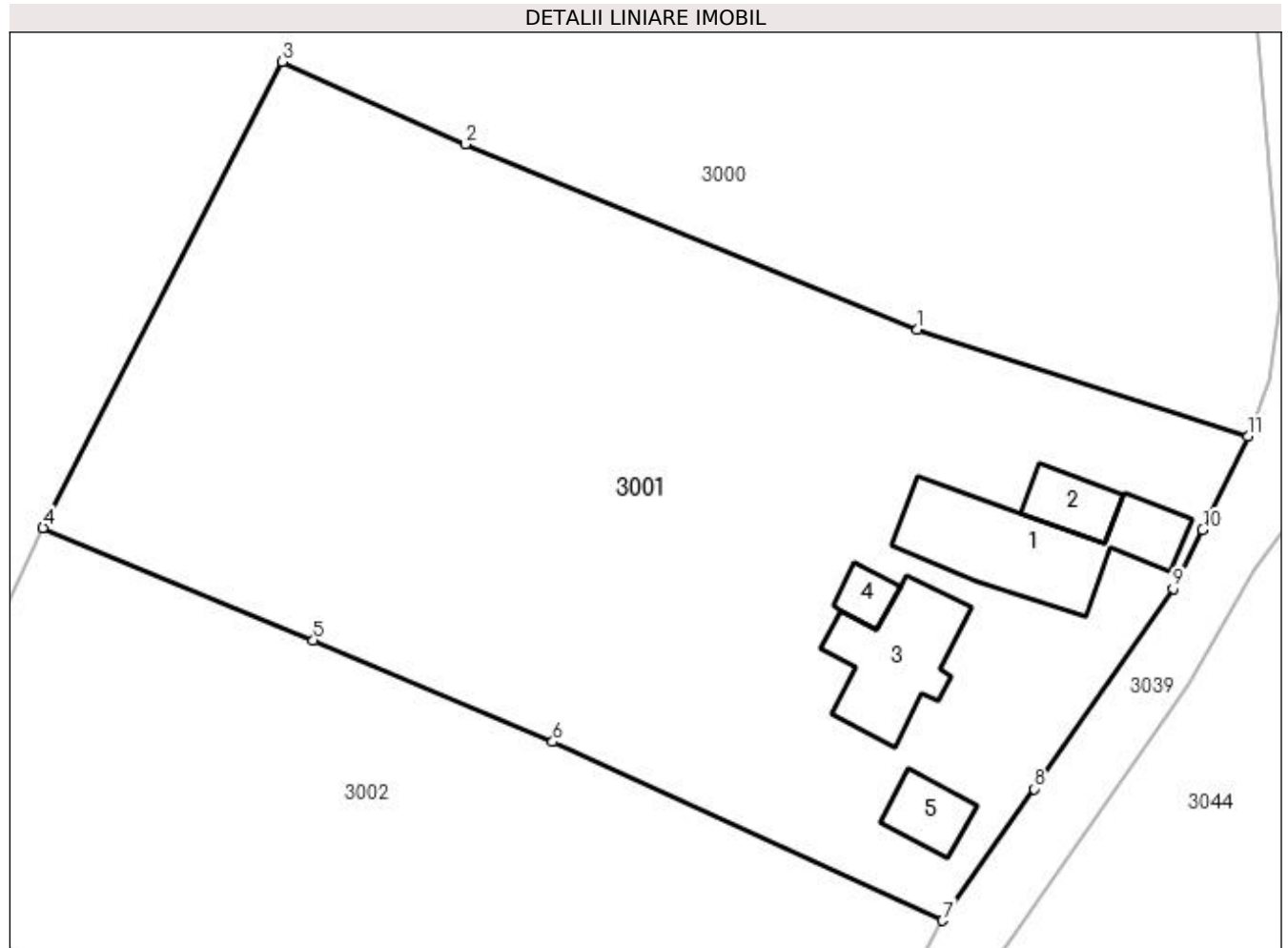
Inscrieri privind dezmembramentele dreptului de proprietate, drepturi reale de garanție și sarcini	Referințe
NU SUNT	

## Anexa Nr. 1 La Partea I

## Teren

Nr cadastral	Suprafața (mp)*	Observații / Referințe
	Din acte: 2.415 Masurata: 2.372	

\* Suprafața este determinată în planul de proiecție Stereo 70.



## Date referitoare la teren

Crt	Categorie folosință	Intra vilan	Suprafața (mp)	Tarla	Parcelă	Nr. topo	Observații / Referințe
1	curți constructii	DA	682	7	138,139	-	
2	arabil	DA	1.690	7	138-142	-	

## Date referitoare la construcții

Crt	Număr	Destinație construcție	Supraf. (mp)	Situație juridică	Observații / Referințe
A1.1		construcții de locuințe	89	Cu acte	Nr. niveluri:1; S. construita la sol:89 mp; S. construita desfasurata:89 mp;
A1.2		construcții anexa	21	Cu acte	Nr. niveluri:1; S. construita la sol:21 mp; S. construita desfasurata:21 mp;
A1.3		construcții de locuințe	61	Cu acte	Nr. niveluri:1; S. construita la sol:61 mp; S. construita desfasurata:61 mp;
A1.4		construcții anexa	11	Cu acte	Nr. niveluri:1; S. construita la sol:11 mp; S. construita desfasurata:11 mp;
A1.5		construcții anexa	21	Cu acte	Nr. niveluri:1; S. construita la sol:21 mp; S. construita desfasurata:21 mp;

**Lungime Segmente**

1) Valorile lungimilor segmentelor sunt obținute din proiecție în plan.

Punct început	X / Y	Punct sfârșit	X / Y	Lungime segment (** (m)
1	507.329,933 420.786,278	2	507.299,887 420.798,601	32.475
2	507.299,887 420.798,601	3	507.287,689 420.804,089	13.376
3	507.287,689 420.804,089	4	507.271,776 420.773,118	34.82
4	507.271,776 420.773,118	5	507.289,761 420.765,631	19.481
5	507.289,761 420.765,631	6	507.305,688 420.758,895	17.293
6	507.305,688 420.758,895	7	507.331,606 420.747,011	28.513
7	507.331,606 420.747,011	8	507.337,72 420.755,757	10.671
8	507.337,72 420.755,757	9	507.346,953 420.769,077	16.207
9	507.346,953 420.769,077	10	507.348,908 420.772,963	4.35
10	507.348,908 420.772,963	11	507.351,918 420.779,186	6.913
11	507.351,918 420.779,186	1	507.329,933 420.786,278	23.101

\*\* Lungimile segmentelor sunt determinate în planul de proiecție Stereo 70 și sunt rotunjite la 1 milimetru.

\*\*\* Distanța dintre puncte este formată din segmente cumulate ce sunt mai mici decât valoarea 1 milimetru.



**DATE DESPRE IMOBILUL NR. 3002**

Oficiul de Cadastru și Publicitate Imobiliară ARGES  
Biroul de Cadastru și Publicitate Imobiliară Campulung

**A. Partea I. Descrierea imobilului**

TEREN Intravilan

Adresa: Loc. Selari, Jud. Arges, PUNCTUL RIPI

Nr. Crt	Nr cadastral Nr. topografic	Suprafața* (mp)	Observații / Referințe
A1	81119	Din acte: 2.269 Masurata: 2.241	Sector cadastral:34 Teren imprejmuit;

**B. Partea II. Proprietari și acte**

Inscrieri privitoare la dreptul de proprietate și alte drepturi reale	Referințe
<b>10959 / 29/08/2014</b>	
Act Administrativ nr. ( titlu de proprietate) nr. 143532, din 10/08/2012 emis de CJPSDPAT ARGES (act administrativ ( certificat de atestare fiscala ) nr. 3295/21-08-2014 emis de PRIMARIA VALEA MARE PRAVAT; act administrativ ( adeverinta) nr. 3194/21-08-2014 emis de PRIMARIA VALEA MARE PRAVAT;);	
B1	A1
Intabulare, drept de PROPRIETATE, dobândit prin Lege, cota actuala 1/1, cota initiala 1/1	
1) CHIOSESCU ELENA	
2) CHIOSESCU ION DAVIDEL	

**C. Partea III. SARCINI .**

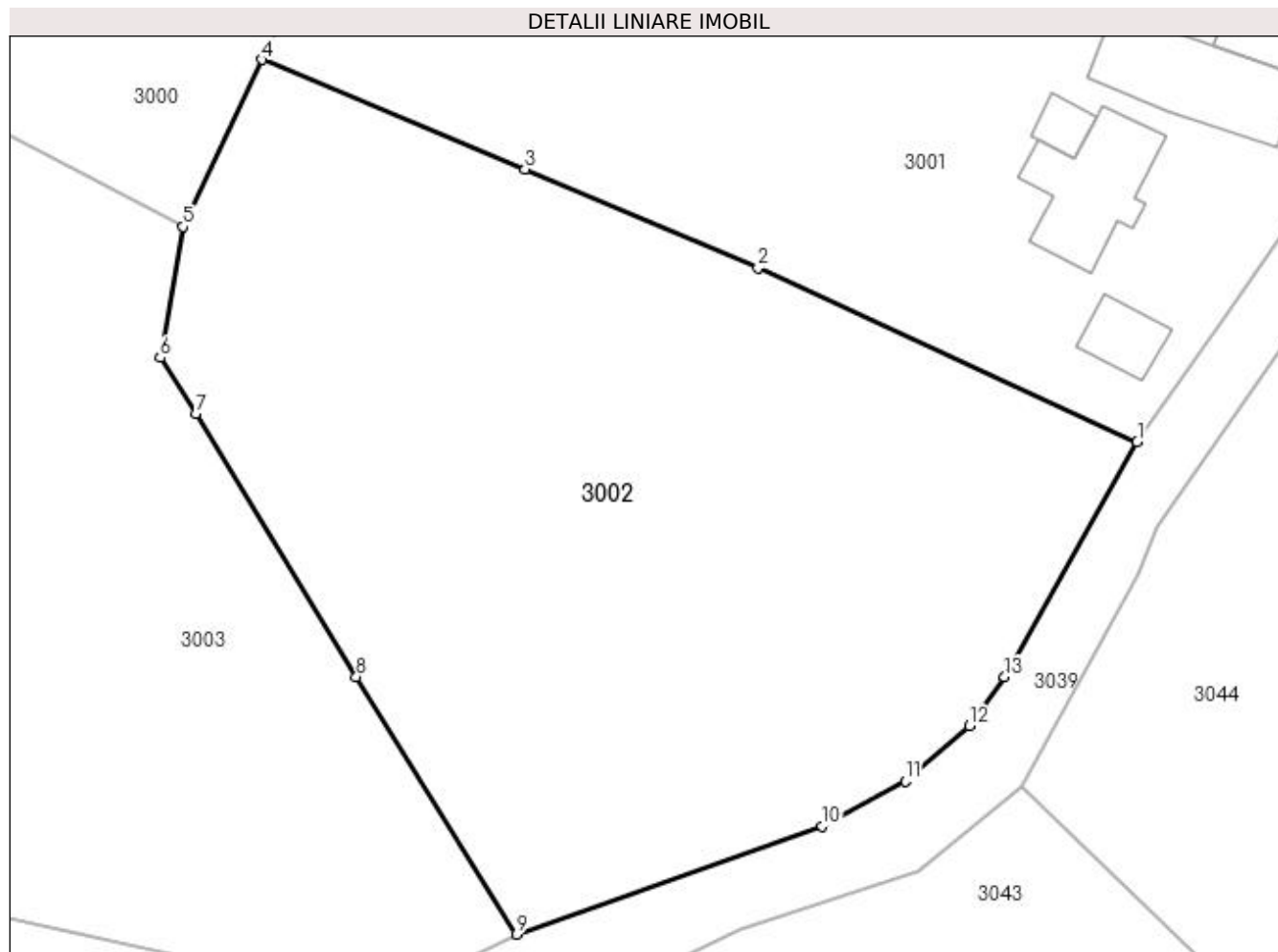
Inscrieri privind dezmembramintele dreptului de proprietate, drepturi reale de garanție și sarcini	Referințe
NU SUNT	

## Anexa Nr. 1 La Partea I

## Teren

Nr cadastral	Suprafața (mp)*	Observații / Referințe
81119	Din acte: 2.269 Masurata: 2.241	

\* Suprafața este determinată în planul de proiecție Stereo 70.



## Date referitoare la teren

Crt	Categorie folosință	Intravilan	Suprafața (mp)	Tarla	Parcelă	Nr. topo	Observații / Referințe
1	arabil	DA	2.241	7	143,144	-	

## Lungime Segmente

1) Valorile lungimilor segmentelor sunt obținute din proiecție în plan.

Punct început	X / Y	Punct sfârșit	X / Y	Lungime segment (** (m)
1	507.331,606 420.747,011	2	507.305,688 420.758,895	28.513
2	507.305,688 420.758,895	3	507.289,761 420.765,631	17.293
3	507.289,761 420.765,631	4	507.271,776 420.773,118	19.481
4	507.271,776 420.773,118	5	507.266,373 420.761,699	12.633
5	507.266,373 420.761,699	6	507.264,821 420.752,746	9.087

Punct început	X / Y	Punct sfârșit	X / Y	Lungime segment (** (m)
6	507.264,821 420.752,746	7	507.267,258 420.748,932	4.526
7	507.267,258 420.748,932	8	507.278,236 420.730,943	21.074
8	507.278,236 420.730,943	9	507.289,194 420.713,349	20.727
9	507.289,194 420.713,349	10	507.310,074 420.720,724	22.144
10	507.310,074 420.720,724	11	507.315,762 420.723,821	6.476
11	507.315,762 420.723,821	12	507.320,138 420.727,594	5.778
12	507.320,138 420.727,594	13	507.322,539 420.730,924	4.105
13	507.322,539 420.730,924	1	507.331,606 420.747,011	18.466

\*\* Lungimile segmentelor sunt determinate în planul de proiecție Stereo 70 și sunt rotunjite la 1 milimetru.

\*\*\* Distanța dintre puncte este formată din segmente cumulate ce sunt mai mici decât valoarea 1 milimetru.





**DATE DESPRE IMOBILUL NR. 3003**

Oficiul de Cadastru și Publicitate Imobiliară ARGES  
Biroul de Cadastru și Publicitate Imobiliară Campulung

**A. Partea I. Descrierea imobilului**

TEREN Necunoscut

Adresa: Loc. Selari, Jud. Arges, pct La Costita

Nr. Crt	Nr cadastral Nr. topografic	Suprafața* (mp)	Observații / Referințe
A1		7.093	Sector cadastral:34 Teren neimprejmuit;

**B. Partea II. Proprietari și acte**

Inscrieri privitoare la dreptul de proprietate și alte drepturi reale		Referințe
/		
Act Normativ nr. 7, din 13/03/1996 emis de PARLAMENT (art. 13 alin. 15);		
B1	Inscrierea provizorie, drept de PROPRIETATE, dobandit prin Lege, cota actuala 1/1, cota initiala 1/1 1) COMUNA VALEA MARE PRAVAT, CIF:5010196	A1

**C. Partea III. SARCINI .**

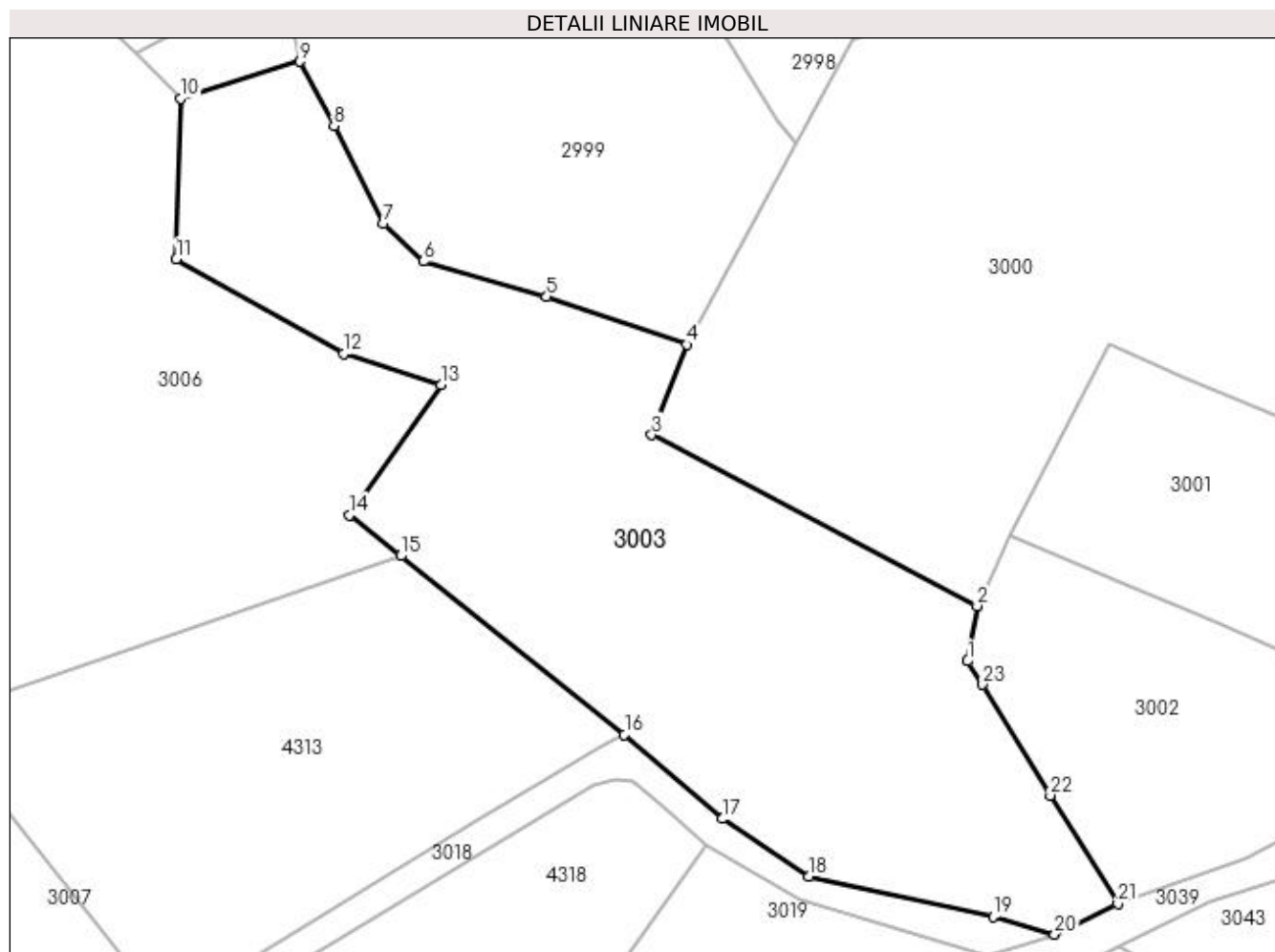
Inscrieri privind dezmembramintele dreptului de proprietate, drepturi reale de garanție și sarcini	Referințe
NU SUNT	

## Anexa Nr. 1 La Partea I

## Teren

Nr cadastral	Suprafața (mp)*	Observații / Referințe
	7.093	

\* Suprafața este determinată în planul de proiecție Stereo 70.



## Date referitoare la teren

Crt	Categorie folosință	Intravilan	Suprafața (mp)	Tarla	Parcelă	Nr. topo	Observații / Referințe
1	faneata	DA	225	7	144	-	
2	faneata	NU	6.262	35	616,623	-	
3	pasune	NU	606	35	623	-	Pășune împădurită

## Lungime Segmente

1) Valorile lungimilor segmentelor sunt obținute din proiecție în plan.

Punct început	X / Y	Punct sfârșit	X / Y	Lungime segment (** (m)
1	507.264,821 420.752,746	2	507.266,373 420.761,699	9.087
3	507.213,524 420.789,467	4	507.219,251 420.804,123	15.735
5	507.196,465 420.811,908	6	507.176,45 420.817,641	20.82
7	507.169,982 420.823,736	8	507.161,923 420.839,626	17.817

Punct început	X / Y	Punct sfârșit	X / Y	Lungime segment (** (m)
2	507.266,373 420.761,699	3	507.213,524 420.789,467	59.7
4	507.219,251 420.804,123	5	507.196,465 420.811,908	24.079
6	507.176,45 420.817,641	7	507.169,982 420.823,736	8.887
8	507.161,923 420.839,626	9	507.156,387 420.850,052	11.805

Punct început	X / Y	Punct sfârșit	X / Y	Lungime segment (** (m)
9	507.156,387 420.850,052	10	507.137,043 420.844,036	20.258
11	507.136,345 420.817,998	12	507.163,455 420.802,663	31.147
13	507.179,319 420.797,59	14	507.164,429 420.776,459	25.85
15	507.172,752 420.769,813	16	507.209,099 420.740,792	46.512
17	507.224,967 420.727,147	18	507.239,049 420.717,756	16.926
19	507.268,95 420.711,283	20	507.278,938 420.708,39	10.399
21	507.289,194 420.713,349	22	507.278,236 420.730,943	20.727
23	507.267,258 420.748,932	1	507.264,821 420.752,746	4.526

Punct început	X / Y	Punct sfârșit	X / Y	Lungime segment (** (m)
10	507.137,043 420.844,036	11	507.136,345 420.817,998	26.047
12	507.163,455 420.802,663	13	507.179,319 420.797,59	16.655
14	507.164,429 420.776,459	15	507.172,752 420.769,813	10.651
16	507.209,099 420.740,792	17	507.224,967 420.727,147	20.928
18	507.239,049 420.717,756	19	507.268,95 420.711,283	30.594
20	507.278,938 420.708,39	21	507.289,194 420.713,349	11.392
22	507.278,236 420.730,943	23	507.267,258 420.748,932	21.074

\*\* Lungimile segmentelor sunt determinate în planul de proiecție Stereo 70 și sunt rotunjite la 1 milimetru.

\*\*\* Distanța dintre puncte este formată din segmente cumulate ce sunt mai mici decât valoarea 1 milimetru.



**DATE DESPRE IMOBILUL NR. 3004**

Oficiul de Cadastru și Publicitate Imobiliară ARGES  
Biroul de Cadastru și Publicitate Imobiliară Campulung

**A. Partea I. Descrierea imobilului**

TEREN Extravilan

Adresa: Jud. Arges, Punct "Pe Vale"

Nr. Crt	Nr cadastral Nr. topografic	Suprafața* (mp)	Observații / Referințe
A1	80353	1.550	Sector cadastral:34 Teren neimprejmuit;

**B. Partea II. Proprietari și acte**

Inscrieri privitoare la dreptul de proprietate și alte drepturi reale	Referințe
<b>12537 / 05/08/2011</b>	
Act Notarial nr. 2105, din 05/08/2011 emis de BNP ZIPISI CORNELIA;	
B2	A1
Intabulare, drept de PROPRIETATE, dobandit prin Conventie, cota actuala 1/1, cota initiala 1/1	
1) CĂLUGĂRU I. CRISTINA, necasatorita, fosta CHIRITA	

**C. Partea III. SARCINI .**

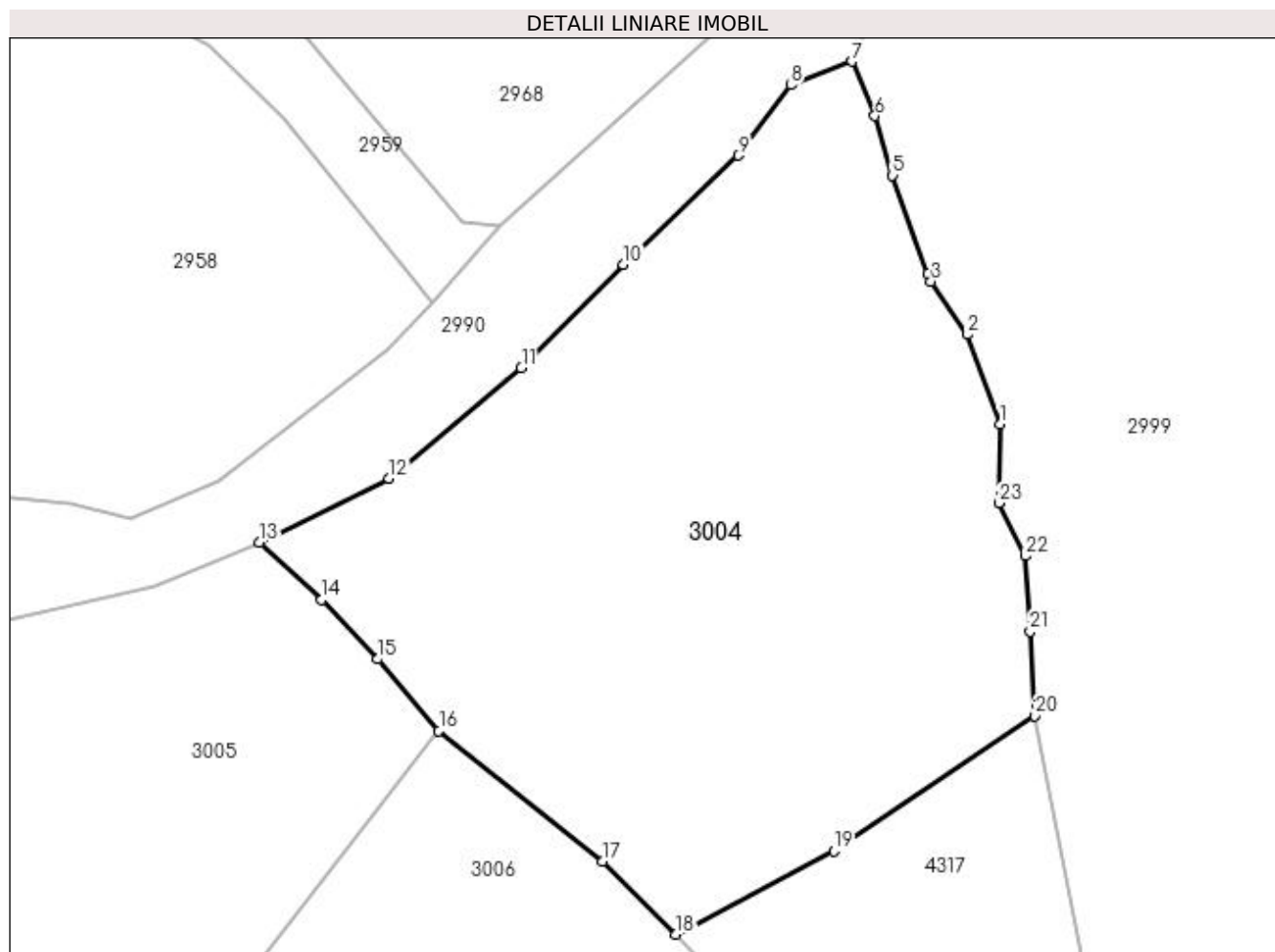
Inscrieri privind dezmembramintele dreptului de proprietate, drepturi reale de garanție și sarcini	Referințe
NU SUNT	

## Anexa Nr. 1 La Partea I

## Teren

Nr cadastral	Suprafața (mp)*	Observații / Referințe
80353	1.550	

\* Suprafața este determinată în planul de proiecție Stereo 70.



## Date referitoare la teren

Crt	Categorie folosință	Intra vilan	Suprafața (mp)	Tarla	Parcelă	Nr. topo	Observații / Referințe
1	faneata	NU	1.550	35	616,425	-	

## Lungime Segmente

1) Valorile lungimilor segmentelor sunt obținute din proiecție în plan.

Punct început	X / Y	Punct sfârșit	X / Y	Lungime segment (** (m)
1	507.151,077 420.884,693	2	507.148,946 420.890,556	6.238
3	507.146,54 420.894,025	4	507.146,312 420.894,51	0.536
5	507.144,026 420.900,956	6	507.142,875 420.904,846	4.057
7	507.141,383 420.908,41	8	507.137,377 420.906,867	4.293
9	507.133,931 420.902,263	10	507.126,411 420.895,105	10.382

Punct început	X / Y	Punct sfârșit	X / Y	Lungime segment (** (m)
2	507.148,946 420.890,556	3	507.146,54 420.894,025	4.222
4	507.146,312 420.894,51	5	507.144,026 420.900,956	6.839
6	507.142,875 420.904,846	7	507.141,383 420.908,41	3.864
8	507.137,377 420.906,867	9	507.133,931 420.902,263	5.751
10	507.126,411 420.895,105	11	507.119,73 420.888,357	9.496

Punct început	X / Y	Punct sfârșit	X / Y	Lungime segment (** (m)
11	507.119,73 420.888,357	12	507.111,071 420.881,119	11.286
13	507.102,585 420.876,935	14	507.106,65 420.873,191	5.526
15	507.110,317 420.869,308	16	507.114,328 420.864,629	6.163
17	507.125,07 420.856,105	18	507.129,829 420.851,308	6.757
19	507.140,183 420.856,76	20	507.153,342 420.865,592	15.848
21	507.153,026 420.871,129	22	507.152,7 420.876,062	4.944
23	507.150,993 420.879,527	1	507.151,077 420.884,693	5.167

Punct început	X / Y	Punct sfârșit	X / Y	Lungime segment (** (m)
12	507.111,071 420.881,119	13	507.102,585 420.876,935	9.461
14	507.106,65 420.873,191	15	507.110,317 420.869,308	5.341
16	507.114,328 420.864,629	17	507.125,07 420.856,105	13.713
18	507.129,829 420.851,308	19	507.140,183 420.856,76	11.702
20	507.153,342 420.865,592	21	507.153,026 420.871,129	5.546
22	507.152,7 420.876,062	23	507.150,993 420.879,527	3.863

\*\* Lungimile segmentelor sunt determinate în planul de proiecție Stereo 70 și sunt rotunjite la 1 milimetru.

\*\*\* Distanța dintre puncte este formată din segmente cumulate ce sunt mai mici decât valoarea 1 milimetru.





**DATE DESPRE IMOBILUL NR. 3005**

Oficiul de Cadastru și Publicitate Imobiliară ARGES  
Biroul de Cadastru și Publicitate Imobiliară Campulung

**A. Partea I. Descrierea imobilului**

TEREN Intravilan

Nr. CF vechi:434  
Nr. cadastral vechi:368

Adresa: Loc. Pietroasa, Jud. Arges, pct La Cojanu

Nr. Crt	Nr cadastral Nr. topografic	Suprafața* (mp)	Observații / Referințe
A1	81888	Din acte: 671 Masurata: 971	Sector cadastral:34 Teren imprejmuit;

**B. Partea II. Proprietari și acte**

Inscrieri privitoare la dreptul de proprietate și alte drepturi reale		Referințe
<b>13596 / 13/11/2008</b>		
Act Notarial nr. 4091, din 11/11/2008 emis de BNP Asociati Suditu Ecaterina si Suditu Alexandru;		
B1	Intabulare, drept de PROPRIETATE, dobandit prin Conventie, cota actuala 1/2, cota initiala 1/2 1) GHEORGHE PAUL - GABRIEL, necasatorit <i>OBSERVATII: -prin dezmembrare din cf 277 Valea Mare Pravat</i>	A1
B2	Intabulare, drept de PROPRIETATE, dobandit prin Conventie, cota actuala 1/2, cota initiala 1/2 1) GHEORGHE RADU IOAN, necasatorit <i>OBSERVATII: -prin dezmembrare din cf 277 Valea Mare Pravat</i>	A1

**C. Partea III. SARCINI .**

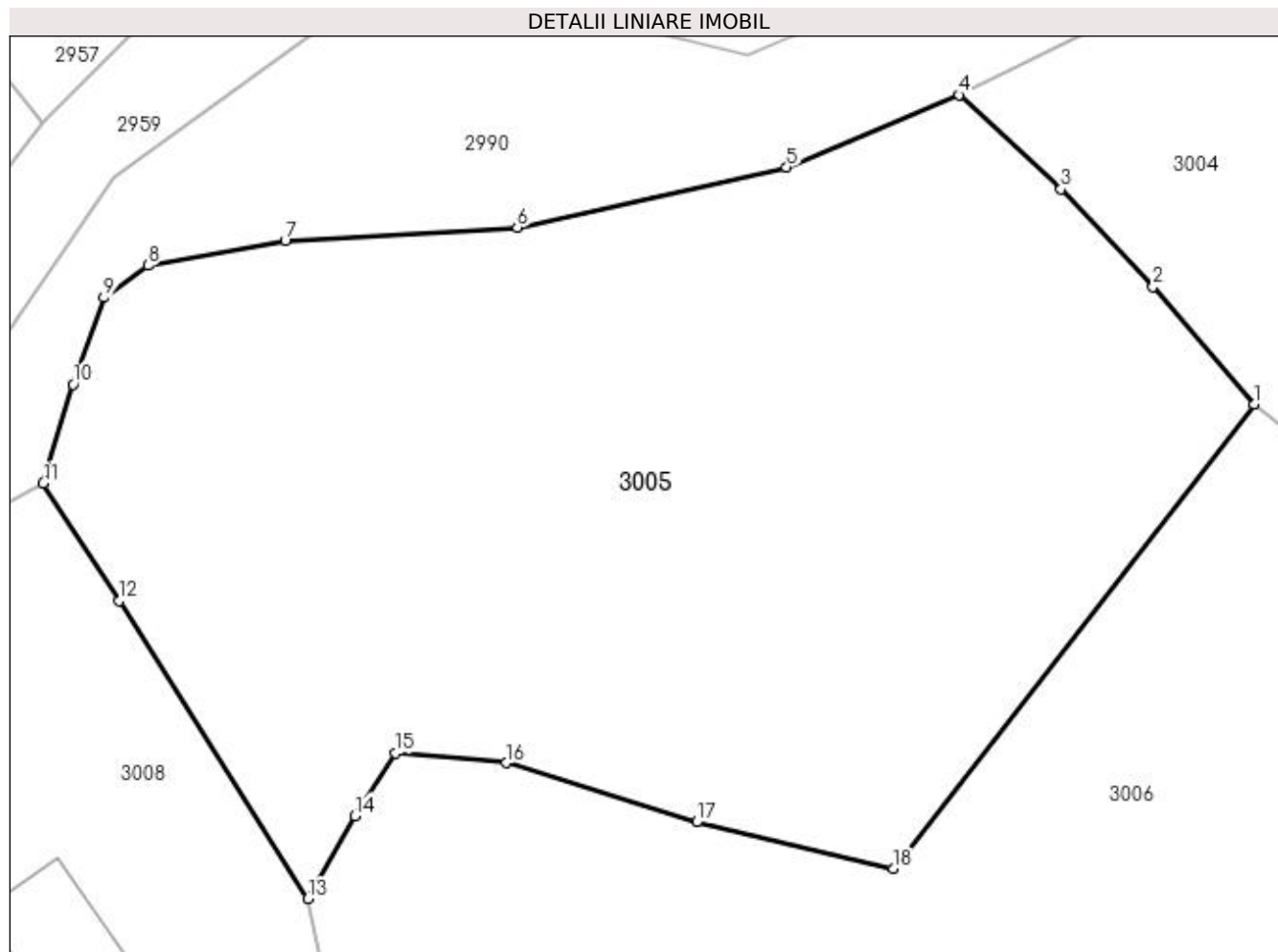
Inscrieri privind dezmembramintele dreptului de proprietate, drepturi reale de garanție și sarcini	Referințe
NU SUNT	

## Anexa Nr. 1 La Partea I

## Teren

Nr cadastral	Suprafața (mp)*	Observații / Referințe
81888	Din acte: 671 Masurata: 971	

\* Suprafața este determinată în planul de proiecție Stereo 70.



## Date referitoare la teren

Crt	Categorie folosință	Intra vilan	Suprafața (mp)	Tarla	Parcelă	Nr. topo	Observații / Referințe
1	faneata	DA	971	2	84-86	-	Conform PUG

## Lungime Segmente

1) Valorile lungimilor segmentelor sunt obținute din proiecție în plan.

Punct început	X / Y	Punct sfârșit	X / Y	Lungime segment (** (m)
1	507.114,328 420.864,629	2	507.110,317 420.869,308	6.163
2	507.110,317 420.869,308	3	507.106,65 420.873,191	5.341
3	507.106,65 420.873,191	4	507.102,585 420.876,935	5.526
4	507.102,585 420.876,935	5	507.095,726 420.874,066	7.435
5	507.095,726 420.874,066	6	507.085,016 420.871,669	10.975

Punct început	X / Y	Punct sfârșit	X / Y	Lungime segment (** (m)
6	507.085,016 420.871,669	7	507.075,779 420.871,117	9.253
7	507.075,779 420.871,117	8	507.070,311 420.870,147	5.553
8	507.070,311 420.870,147	9	507.068,561 420.868,879	2.161
9	507.068,561 420.868,879	10	507.067,337 420.865,425	3.664
10	507.067,337 420.865,425	11	507.066,147 420.861,493	4.108
11	507.066,147 420.861,493	12	507.069,181 420.856,815	5.576
12	507.069,181 420.856,815	13	507.076,667 420.844,944	14.034
13	507.076,667 420.844,944	14	507.078,534 420.848,255	3.801
14	507.078,534 420.848,255	15	507.080,168 420.850,749	2.982
15	507.080,168 420.850,749	16	507.084,572 420.850,362	4.421
16	507.084,572 420.850,362	17	507.092,151 420.848,007	7.936
17	507.092,151 420.848,007	18	507.099,969 420.846,152	8.035
18	507.099,969 420.846,152	1	507.114,328 420.864,629	23.4

\*\* Lungimile segmentelor sunt determinate în planul de proiecție Stereo 70 și sunt rotunjite la 1 milimetru.

\*\*\* Distanța dintre puncte este formată din segmente cumulate ce sunt mai mici decât valoarea 1 milimetru.



**DATE DESPRE IMOBILUL NR. 3006**

Oficiul de Cadastru și Publicitate Imobiliară ARGES  
Biroul de Cadastru și Publicitate Imobiliară Campulung

**A. Partea I. Descrierea imobilului**

TEREN Necunoscut

Adresa: Loc. Pietroasa, Jud. Arges

Nr. Crt	Nr cadastral Nr. topografic	Suprafața* (mp)	Observații / Referințe
A1		8.690	Sector cadastral:34 Teren neimprejmuit;

**B. Partea II. Proprietari și acte**

Inscrieri privitoare la dreptul de proprietate și alte drepturi reale	Referințe
/	
Act Administrativ nr. 83033, din 09/01/1996 emis de CJPSDPAT ARGES;	
B1	A1
Intabulare, drept de PROPRIETATE, dobândit prin Reconstituire, cota actuala 1/1, cota initiala 1/1	
1) COJOCARU ION, lipsă CNP	
2) COJOCARU DUMITRU, lipsă CNP	
3) MANICA AURELIA, lipsă CNP	
4) NECULA ELENA, lipsă CNP	

**C. Partea III. SARCINI .**

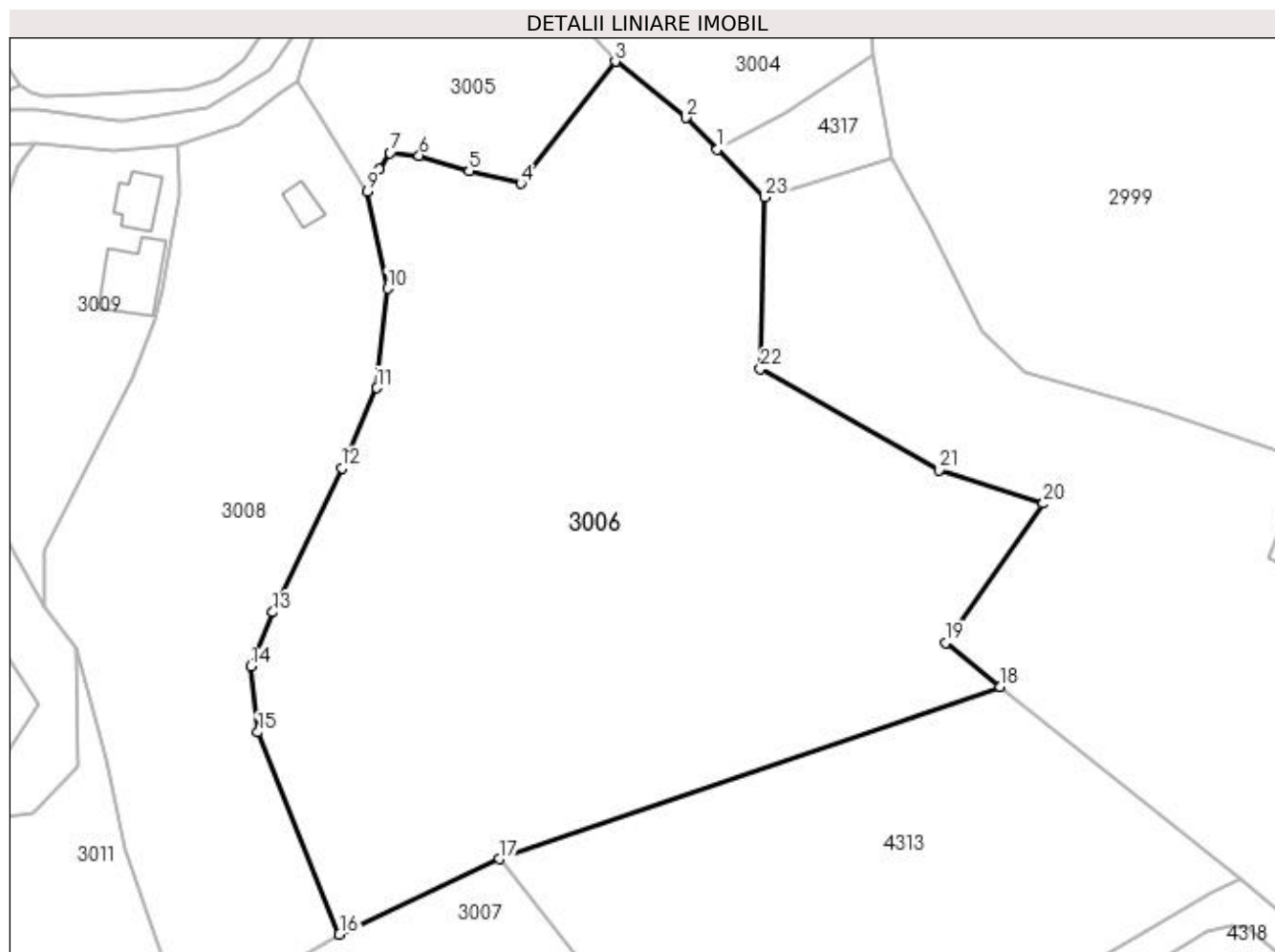
Inscrieri privind dezmembramintele dreptului de proprietate, drepturi reale de garanție și sarcini	Referințe
NU SUNT	

## Anexa Nr. 1 La Partea I

## Teren

Nr cadastral	Suprafața (mp)*	Observații / Referințe
	8.690	

\* Suprafața este determinată în planul de proiecție Stereo 70.



## Date referitoare la teren

Crt	Categorie folosință	Intra vilan	Suprafața (mp)	Tarla	Parcelă	Nr. topo	Observații / Referințe
1	faneata	DA	510	2	85,86	-	
2	pasune	NU	4.185	35	616,623	-	Pășune împădurită
3	faneata	NU	3.995	35	621,623	-	

## Lungime Segmente

1) Valorile lungimilor segmentelor sunt obținute din proiecție în plan.

Punct început	X / Y	Punct sfârșit	X / Y	Lungime segment (** (m)
1	507.129,829 420.851,308	2	507.125,07 420.856,105	6.757
3	507.114,328 420.864,629	4	507.099,969 420.846,152	23.4
5	507.092,151 420.848,007	6	507.084,572 420.850,362	7.936
7	507.080,168 420.850,749	8	507.078,534 420.848,255	2.982

Punct început	X / Y	Punct sfârșit	X / Y	Lungime segment (** (m)
2	507.125,07 420.856,105	3	507.114,328 420.864,629	13.713
4	507.099,969 420.846,152	5	507.092,151 420.848,007	8.035
6	507.084,572 420.850,362	7	507.080,168 420.850,749	4.421
8	507.078,534 420.848,255	9	507.076,667 420.844,944	3.801

Punct început	X / Y	Punct sfârșit	X / Y	Lungime segment (** (m)
9	507.076,667 420.844,944	10	507.079,761 420.830,201	15.064
11	507.078,186 420.815,107	12	507.072,806 420.802,978	13.269
13	507.062,373 420.781,108	14	507.059,002 420.772,88	8.892
15	507.060,102 420.762,906	16	507.072,489 420.732,248	33.066
17	507.096,714 420.743,658	18	507.172,752 420.769,813	80.411
19	507.164,429 420.776,459	20	507.179,319 420.797,59	25.85
21	507.163,455 420.802,663	22	507.136,345 420.817,998	31.147
23	507.137,043 420.844,036	1	507.129,829 420.851,308	10.243

Punct început	X / Y	Punct sfârșit	X / Y	Lungime segment (** (m)
10	507.079,761 420.830,201	11	507.078,186 420.815,107	15.176
12	507.072,806 420.802,978	13	507.062,373 420.781,108	24.231
14	507.059,002 420.772,88	15	507.060,102 420.762,906	10.034
16	507.072,489 420.732,248	17	507.096,714 420.743,658	26.778
18	507.172,752 420.769,813	19	507.164,429 420.776,459	10.651
20	507.179,319 420.797,59	21	507.163,455 420.802,663	16.655
22	507.136,345 420.817,998	23	507.137,043 420.844,036	26.047

\*\* Lungimile segmentelor sunt determinate în planul de proiecție Stereo 70 și sunt rotunjite la 1 milimetru.

\*\*\* Distanța dintre puncte este formată din segmente cumulate ce sunt mai mici decât valoarea 1 milimetru.





**DATE DESPRE IMOBILUL NR. 3007**

Oficiul de Cadastru și Publicitate Imobiliară ARGES  
Biroul de Cadastru și Publicitate Imobiliară Campulung

**A. Partea I. Descrierea imobilului**

TEREN Extravilan

Nr. CF vechi:277  
Nr. cadastral vechi:369

Adresa: Jud. Arges

Nr. Crt	Nr cadastral Nr. topografic	Suprafața* (mp)	Observații / Referințe
A1	80657	4.420	Sector cadastral:34 Teren neimprejmuit; pct La Cojanu

**B. Partea II. Proprietari și acte**

Inscrieri privitoare la dreptul de proprietate și alte drepturi reale	Referințe
<b>5045 / 27/09/2005</b>	
Act Notarial nr. 2350, din 26/09/2005 emis de BNP TULUCA FILOFTEIA;	
B1	A1
Intabulare, drept de PROPRIETATE, dobandit prin Conventie, cota actuala 1/1, cota initiala 1/1	
1) SIMIONESCU MIHAI, casatorit cu	
2) SIMIONESCU SIMONA, lipsă CNP	
OBSERVATII: (provenita din conversia CF 277)	

**C. Partea III. SARCINI .**

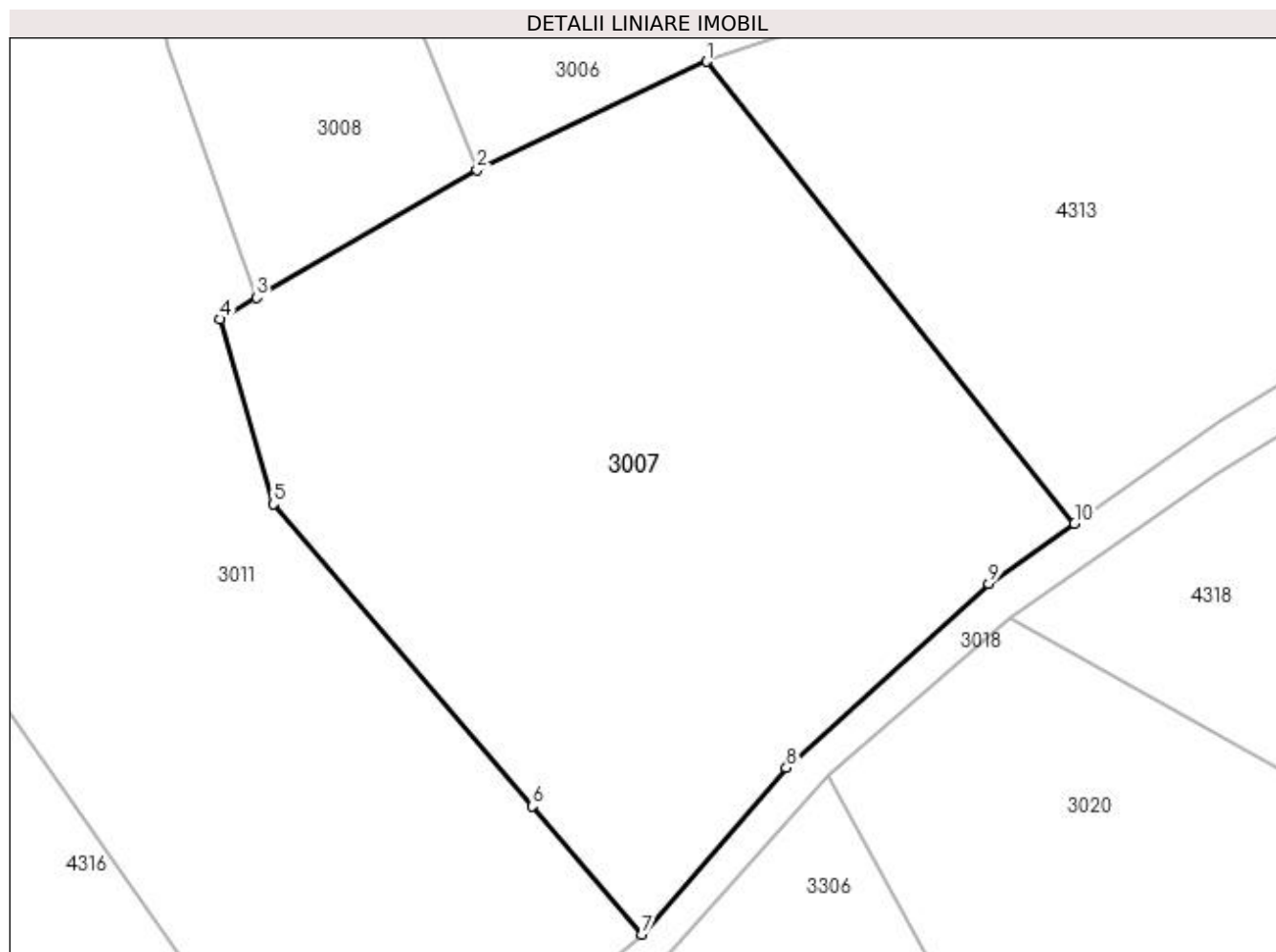
Inscrieri privind dezmembramintele dreptului de proprietate, drepturi reale de garanție și sarcini	Referințe
NU SUNT	

## Anexa Nr. 1 La Partea I

## Teren

Nr cadastral	Suprafața (mp)*	Observații / Referințe
80657	4.420	pct La Cojanu

\* Suprafața este determinată în planul de proiecție Stereo 70.



## Date referitoare la teren

Crt	Categorie folosință	Intra vilan	Suprafața (mp)	Tarla	Parcelă	Nr. topo	Observații / Referințe
1	faneata	NU	4.420	35	623	-	

## Lungime Segmente

1) Valorile lungimilor segmentelor sunt obținute din proiecție în plan.

Punct început	X / Y	Punct sfârșit	X / Y	Lungime segment (** (m)
1	507.096,714 420.743,658	2	507.072,489 420.732,248	26.778
2	507.072,489 420.732,248	3	507.049,25 420.718,773	26.863
3	507.049,25 420.718,773	4	507.045,336 420.716,482	4.535
4	507.045,336 420.716,482	5	507.050,998 420.696,989	20.299
5	507.050,998 420.696,989	6	507.078,323 420.665,134	41.969

Punct început	X / Y	Punct sfârșit	X / Y	Lungime segment (** (m)
6	507.078,323 420.665,134	7	507.089,903 420.651,622	17.795
7	507.089,903 420.651,622	8	507.105,121 420.669,199	23.249
8	507.105,121 420.669,199	9	507.126,487 420.688,569	28.839
9	507.126,487 420.688,569	10	507.135,531 420.694,964	11.077
10	507.135,531 420.694,964	1	507.096,714 420.743,658	62.273

\*\* Lungimile segmentelor sunt determinate în planul de proiecție Stereo 70 și sunt rotunjite la 1 milimetru.

\*\*\* Distanța dintre puncte este formată din segmente cumulate ce sunt mai mici decât valoarea 1 milimetru.



**DATE DESPRE IMOBILUL NR. 3008**

Oficiul de Cadastru și Publicitate Imobiliară ARGES  
Biroul de Cadastru și Publicitate Imobiliară Campulung

**A. Partea I. Descrierea imobilului**

TEREN Necunoscut

Nr. cadastral vechi:449

Adresa: Loc. Pietroasa, Jud. Arges

Nr. Crt	Nr cadastral Nr. topografic	Suprafața* (mp)	Observații / Referințe
A1		4.076	Sector cadastral:34 Teren neimprejmit;

**Construcții**

Crt	Nr cadastral Nr. topografic	Adresa	Observații / Referințe
A1.1		Loc. Pietroasa, Jud. Arges	Nr. niveluri:1; S. construita la sol:23 mp; S. construita desfasurata:23 mp;

**B. Partea II. Proprietari și acte**

Inscrieri privitoare la dreptul de proprietate și alte drepturi reale		Referințe
/		
Act Normativ nr. 7, din 13/03/1996 emis de PARLAMENT (art. 13 alin. 15 );		
B1	Inscrierea provizorie, drept de PROPRIETATE, dobandit prin Lege, cota actuala 1/1, cota initiala 1/1 1) <b>COMUNA VALEA MARE PRAVĂȚ</b> , CIF:5010196	A1
Act Normativ nr. 7, din 13/03/1996 emis de PARLAMENT (art. 12 alin. 16 );		
B3	Intabulare, drept de PROPRIETATE, dobandit prin Construire, cota actuala 1/1, cota initiala 1/1 1) <b>LAZAROIU ION</b> , lipsă CNP	A1.1

**C. Partea III. SARCINI .**

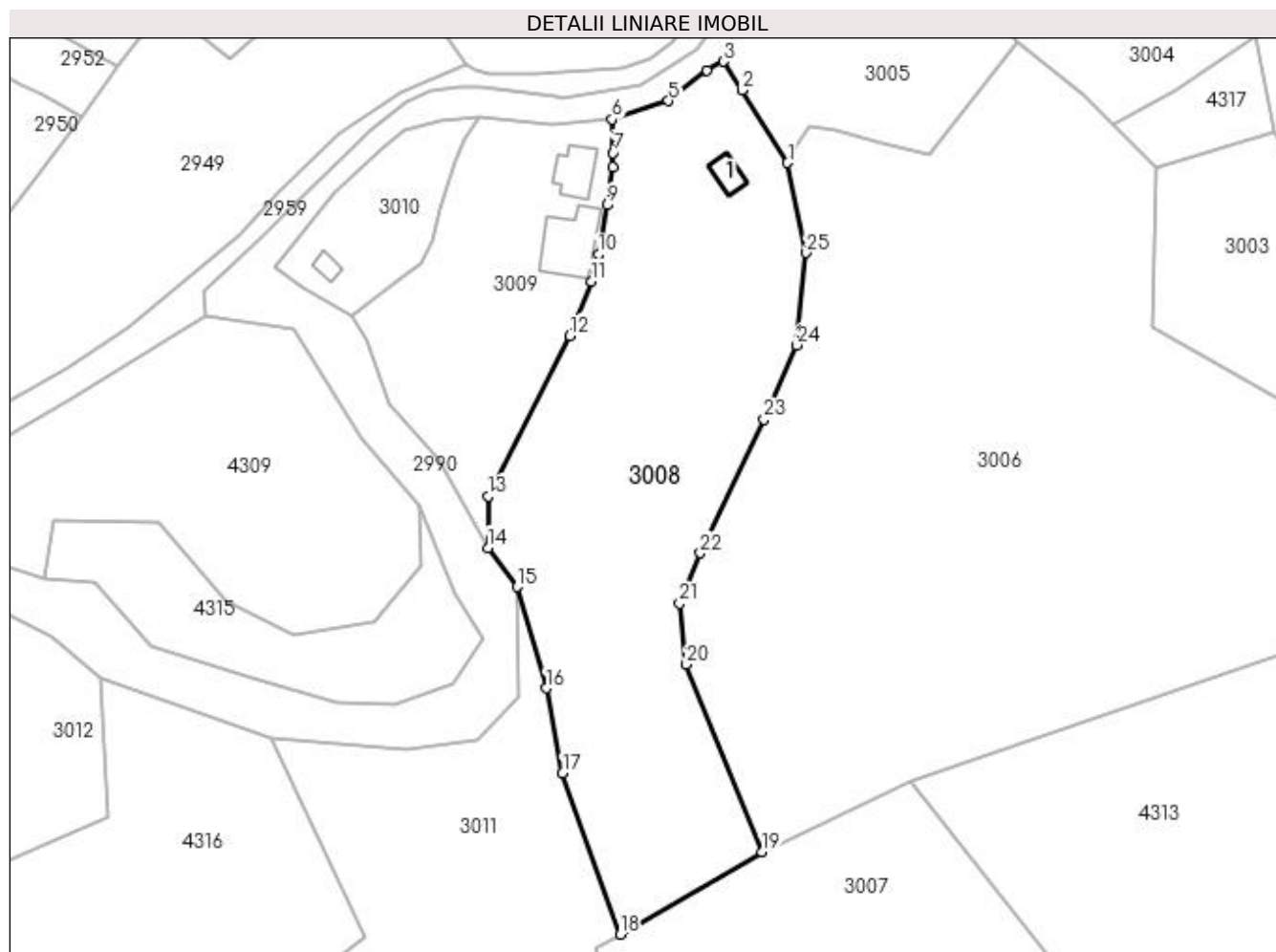
Inscrieri privind dezmembramintele dreptului de proprietate, drepturi reale de garanție și sarcini	Referințe
NU SUNT	

## Anexa Nr. 1 La Partea I

## Teren

Nr cadastral	Suprafața (mp)*	Observații / Referințe
	4.076	

\* Suprafața este determinată în planul de proiecție Stereo 70.



## Date referitoare la teren

Crt	Categorie folosință	Intravilan	Suprafața (mp)	Tarla	Parcelă	Nr. topo	Observații / Referințe
1	curți constructii	DA	374	2	83	-	
2	faneata	DA	2.319	2	82,83	-	
3	pasune	NU	1.383	35	616	-	Pășune împădurită

## Date referitoare la construcții

Crt	Număr	Destinație construcție	Supraf. (mp)	Situație juridică	Observații / Referințe
A1.1		construcții de locuințe	23	Cu acte	Nr. niveluri:1; S. construita la sol:23 mp; S. construita desfasurata:23 mp;

## Lungime Segmente

1) Valorile lungimilor segmentelor sunt obținute din proiecție în plan.

Punct început	X / Y	Punct sfârșit	X / Y	Lungime segment (** (m)	Punct început	X / Y	Punct sfârșit	X / Y	Lungime segment (** (m)
1	507.076,667 420.844,944	2	507.069,181 420.856,815	14.034	2	507.069,181 420.856,815	3	507.066,147 420.861,493	5.576
3	507.066,147 420.861,493	4	507.063,471 420.860,035	3.047	4	507.063,471 420.860,035	5	507.057,189 420.855,053	8.018

Punct început	X / Y	Punct sfârșit	X / Y	Lungime segment (** (m)
5	507.057,189 420.855,053	6	507.047,939 420.852,027	9.732
7	507.048,116 420.846,525	8	507.048,068 420.844,193	2.332
9	507.047,098 420.838,039	10	507.045,734 420.829,992	8.162
11	507.044,569 420.825,52	12	507.041,023 420.816,662	9.541
13	507.027,758 420.790,423	14	507.027,616 420.781,971	8.453
15	507.032,423 420.775,578	16	507.037,17 420.759,002	17.242
17	507.039,863 420.745,114	18	507.049,25 420.718,773	27.964
19	507.072,489 420.732,248	20	507.060,102 420.762,906	33.066
21	507.059,002 420.772,88	22	507.062,373 420.781,108	8.892
23	507.072,806 420.802,978	24	507.078,186 420.815,107	13.269
25	507.079,761 420.830,201	1	507.076,667 420.844,944	15.064

Punct început	X / Y	Punct sfârșit	X / Y	Lungime segment (** (m)
6	507.047,939 420.852,027	7	507.048,116 420.846,525	5.505
8	507.048,068 420.844,193	9	507.047,098 420.838,039	6.23
10	507.045,734 420.829,992	11	507.044,569 420.825,52	4.621
12	507.041,023 420.816,662	13	507.027,758 420.790,423	29.401
14	507.027,616 420.781,971	15	507.032,423 420.775,578	7.999
16	507.037,17 420.759,002	17	507.039,863 420.745,114	14.147
18	507.049,25 420.718,773	19	507.072,489 420.732,248	26.863
20	507.060,102 420.762,906	21	507.059,002 420.772,88	10.034
22	507.062,373 420.781,108	23	507.072,806 420.802,978	24.231
24	507.078,186 420.815,107	25	507.079,761 420.830,201	15.176

\*\* Lungimile segmentelor sunt determinate în planul de proiecție Stereo 70 și sunt rotunjite la 1 milimetru.

\*\*\* Distanța dintre puncte este formată din segmente cumulate ce sunt mai mici decât valoarea 1 milimetru.





**DATE DESPRE IMOBILUL NR. 3009**

Oficiul de Cadastru și Publicitate Imobiliară ARGES  
Biroul de Cadastru și Publicitate Imobiliară Campulung

**A. Partea I. Descrierea imobilului**

TEREN Intravilan

Nr. CF vechi:180  
Nr. cadastral vechi:283

Adresa: Loc. Pietroasa, Nr. 17, Jud. Arges, pct Acasa

Nr. Crt	Nr cadastral Nr. topografic	Suprafața* (mp)	Observații / Referințe
A1	82068	Din acte: 1.001 Masurata: 1.558	Sector cadastral:34 Teren imprejmuit;

**Construcții**

Crt	Nr cadastral Nr. topografic	Adresa	Observații / Referințe
A1.1	82068-C1	Loc. Pietroasa, Nr. 17, Jud. Arges, pct Acasa	Nr. niveluri:1; S. construita la sol:86 mp; S. construita desfasurata:86 mp; se rectifica cf.art.12,alin.16 (Legea7/1996)
A1.2	82068-C2	Loc. Pietroasa, Nr. 17, Jud. Arges, pct Acasa	Nr. niveluri:1; S. construita la sol:46 mp; S. construita desfasurata:46 mp; se rectifica cf.art.12,alin.16 (Legea7/1996)

**B. Partea II. Proprietari și acte**

Inscrieri privitoare la dreptul de proprietate și alte drepturi reale	Referințe
<b>4168 / 23/10/2002</b>	
Act Notarial nr. 4579, din 23/10/2002 emis de notar public Ionescu Cornelia;	
B1	A1, A1.1, A1.2
Intabulare, drept de PROPRIETATE, dobandit prin Conventie, cota actuala 1/1, cota initiala 1/1	
1) <b>LUCA SORIN</b> , casatorit cu	
2) <b>LUCA GABRIELA</b>	

**C. Partea III. SARCINI .**

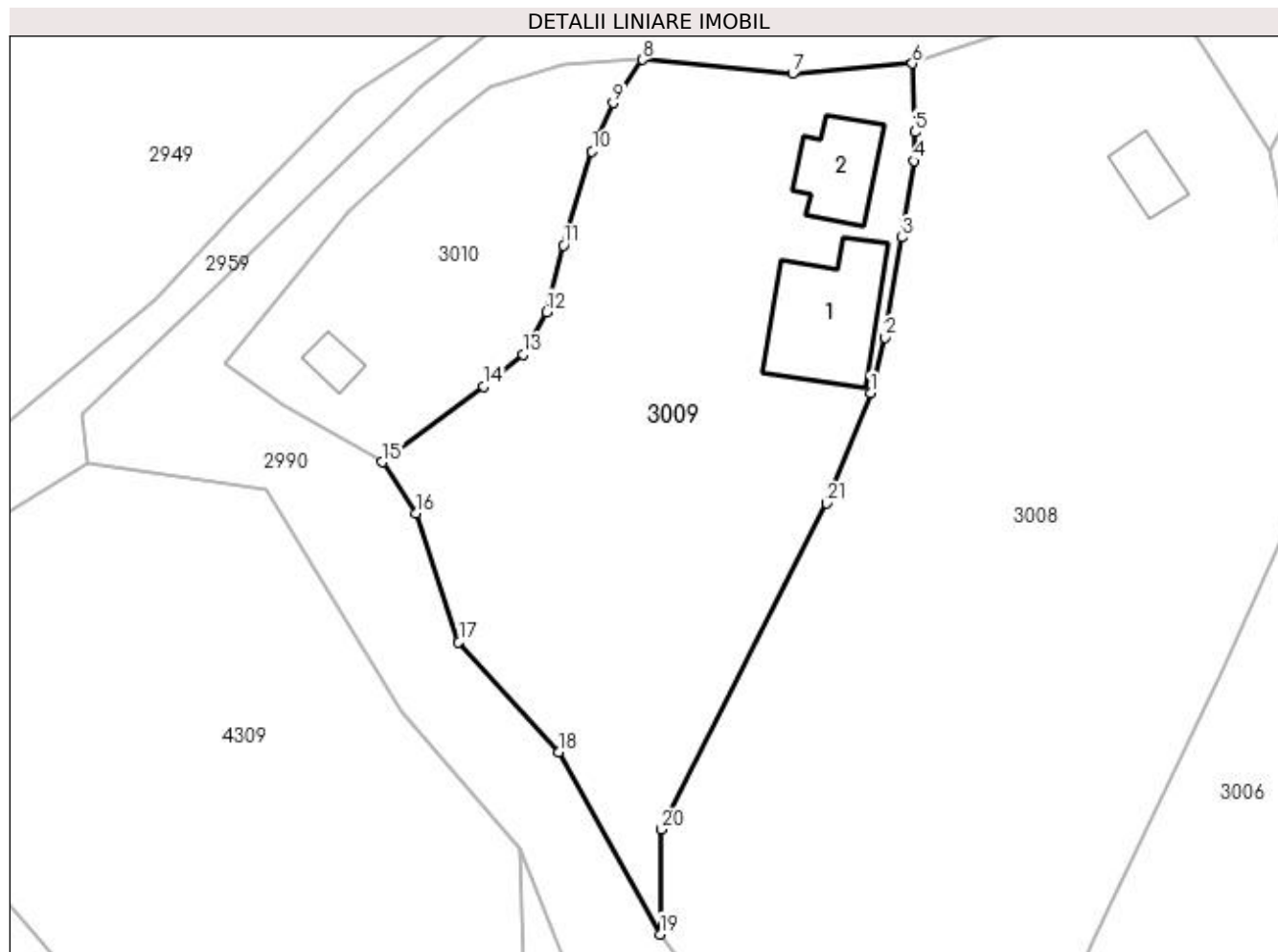
Inscrieri privind dezmembramintele dreptului de proprietate, drepturi reale de garanție și sarcini	Referințe
NU SUNT	

## Anexa Nr. 1 La Partea I

## Teren

Nr cadastral	Suprafața (mp)*	Observații / Referințe
82068	Din acte: 1.001 Masurata: 1.558	

\* Suprafața este determinată în planul de proiecție Stereo 70.



## Date referitoare la teren

Crt	Categorie folosință	Intra vilan	Suprafața (mp)	Tarla	Parcelă	Nr. topo	Observații / Referințe
1	curți constructii	DA	1.001	2	79-81	-	
2	faneata	DA	557	2	79,80	-	

## Date referitoare la construcții

Crt	Număr	Destinație construcție	Supraf. (mp)	Situație juridică	Observații / Referințe
A1.1	82068-C1	construcții de locuințe	Din acte: 44 Masurata: 86	Cu acte	Nr. niveluri:1; S. construita la sol:86 mp; S. construita desfasurata:86 mp; se rectifica cf. art.12,alin.16(Legea7/1996)
A1.2	82068-C2	construcții anexa	Din acte: 34 Masurata: 46	Cu acte	Nr. niveluri:1; S. construita la sol:46 mp; S. construita desfasurata:46 mp; se rectifica cf. art.12,alin.16(Legea7/1996)

## Lungime Segmente

1) Valorile lungimilor segmentelor sunt obținute din proiecție în plan.

Punct început	X / Y	Punct sfârșit	X / Y	Lungime segment (** (m)	Punct început	X / Y	Punct sfârșit	X / Y	Lungime segment (** (m)
1	507.044,569 420.825,52	2	507.045,734 420.829,992	4.621	2	507.045,734 420.829,992	3	507.047,098 420.838,039	8.162

Punct început	X / Y	Punct sfârșit	X / Y	Lungime segment (** (m)
3	507.047,098 420.838,039	4	507.048,068 420.844,193	6.23
5	507.048,116 420.846,525	6	507.047,939 420.852,027	5.505
7	507.038,291 420.851,216	8	507.026,218 420.852,339	12.125
9	507.023,843 420.848,863	10	507.022,154 420.844,956	4.256
11	507.019,857 420.837,399	12	507.018,482 420.832,037	5.535
13	507.016,616 420.828,611	14	507.013,441 420.826,052	4.078
15	507.005,294 420.819,96	16	507.007,981 420.815,819	4.936
17	507.011,415 420.805,473	18	507.019,448 420.796,646	11.935
19	507.027,616 420.781,971	20	507.027,758 420.790,423	8.453
21	507.041,023 420.816,662	1	507.044,569 420.825,52	9.541

Punct început	X / Y	Punct sfârșit	X / Y	Lungime segment (** (m)
4	507.048,068 420.844,193	5	507.048,116 420.846,525	2.332
6	507.047,939 420.852,027	7	507.038,291 420.851,216	9.682
8	507.026,218 420.852,339	9	507.023,843 420.848,863	4.21
10	507.022,154 420.844,956	11	507.019,857 420.837,399	7.898
12	507.018,482 420.832,037	13	507.016,616 420.828,611	3.901
14	507.013,441 420.826,052	15	507.005,294 420.819,96	10.173
16	507.007,981 420.815,819	17	507.011,415 420.805,473	10.901
18	507.019,448 420.796,646	19	507.027,616 420.781,971	16.795
20	507.027,758 420.790,423	21	507.041,023 420.816,662	29.401

\*\* Lungimile segmentelor sunt determinate în planul de proiecție Stereo 70 și sunt rotunjite la 1 milimetru.

\*\*\* Distanța dintre puncte este formată din segmente cumulate ce sunt mai mici decât valoarea 1 milimetru.



**DATE DESPRE IMOBILUL NR. 3010**

Oficiul de Cadastru și Publicitate Imobiliară ARGES  
Biroul de Cadastru și Publicitate Imobiliară Campulung

**A. Partea I. Descrierea imobilului**

TEREN Intravilan

Adresa: Loc. Pietroasa, Jud. Arges

Nr. Crt	Nr cadastral Nr. topografic	Suprafața* (mp)	Observații / Referințe
A1		513	Sector cadastral:34 Teren imprejmuit;

**Construcții**

Crt	Nr cadastral Nr. topografic	Adresa	Observații / Referințe
A1.1		Loc. Pietroasa, Jud. Arges	Nr. niveluri:1; S. construita la sol:12 mp; S. construita desfasurata:12 mp;

**B. Partea II. Proprietari și acte**

Inscrieri privitoare la dreptul de proprietate și alte drepturi reale		Referințe
/		
Act Normativ nr. 7, din 13/03/1996 emis de PARLAMENT (art. 13 alin. 15 );		
B1	Inscrierea provizorie, drept de PROPRIETATE, dobandit prin Lege, cota actuala 1/1, cota initiala 1/1 1) <b>COMUNA VALEA MARE PRAVĂȚ</b> , CIF:5010196	A1
Act Normativ nr. 7, din 13/03/1996 emis de PARLAMENT (art. 12 alin. 16 );		
B3	Intabulare, drept de PROPRIETATE, dobandit prin Construire, cota actuala 1/1, cota initiala 1/1 1) <b>FALCA DUMITRU</b> , lipsă CNP	A1.1

**C. Partea III. SARCINI .**

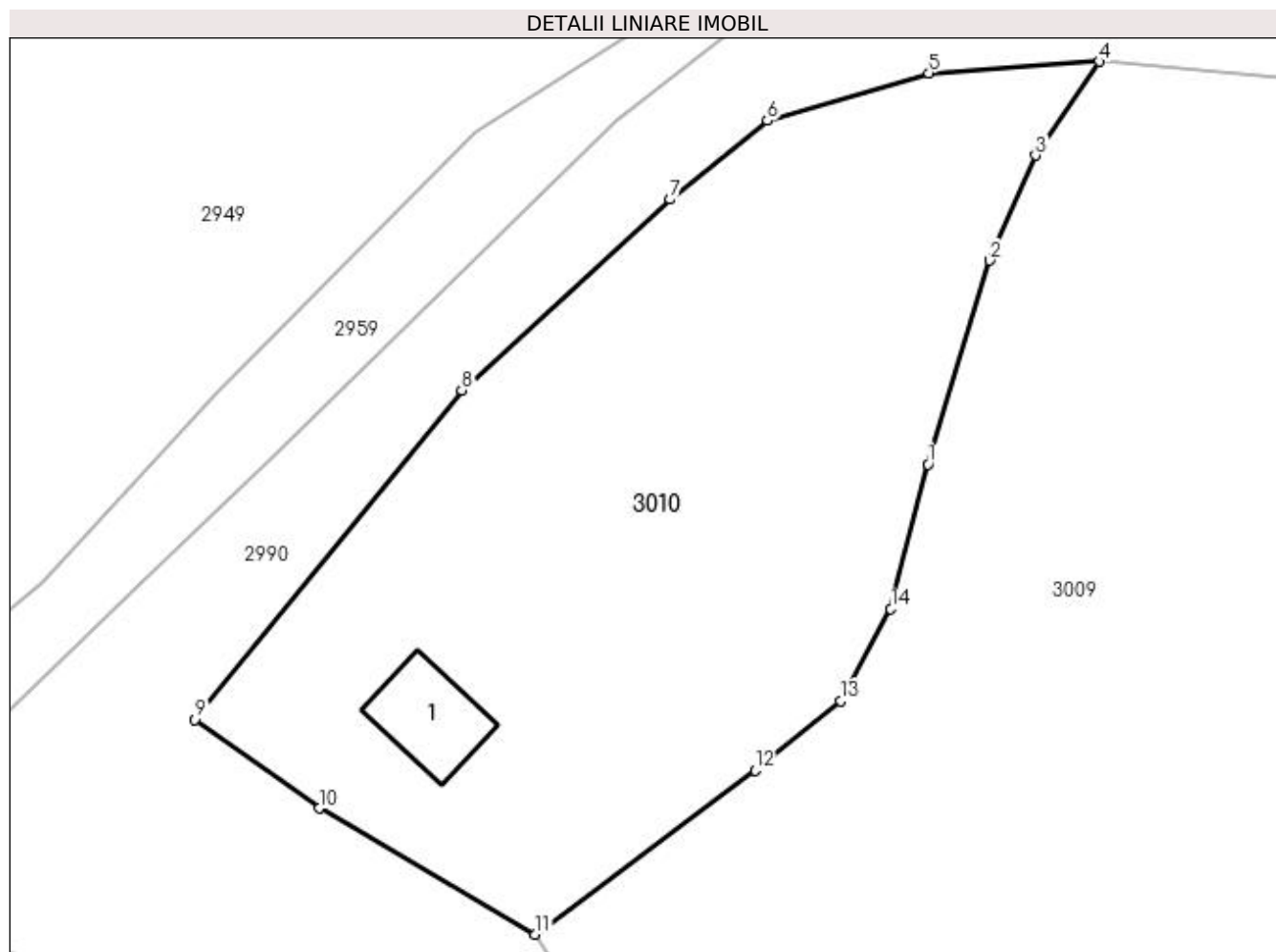
Inscrieri privind dezmembramintele dreptului de proprietate, drepturi reale de garanție și sarcini	Referințe
NU SUNT	

## Anexa Nr. 1 La Partea I

## Teren

Nr cadastral	Suprafața (mp)*	Observații / Referințe
	513	

\* Suprafața este determinată în planul de proiecție Stereo 70.



## Date referitoare la teren

Crt	Categorie folosință	Intra vilan	Suprafața (mp)	Tarla	Parcelă	Nr. topo	Observații / Referințe
1	curți constructii	DA	513	2	79,80	-	

## Date referitoare la construcții

Crt	Număr	Destinație construcție	Supraf. (mp)	Situație juridică	Observații / Referințe
A1.1		constructii anexa	12	Cu acte	Nr. niveluri:1; S. construita la sol:12 mp; S. construita desfasurata:12 mp;

## Lungime Segmente

1) Valorile lungimilor segmentelor sunt obținute din proiecție în plan.

Punct început	X / Y	Punct sfârșit	X / Y	Lungime segment (** (m)
1	507.019,857 420.837,399	2	507.022,154 420.844,956	7.898
2	507.022,154 420.844,956	3	507.023,843 420.848,863	4.256
3	507.023,843 420.848,863	4	507.026,218 420.852,339	4.21
4	507.026,218 420.852,339	5	507.019,897 420.851,91	6.336

Punct început	X / Y	Punct sfârșit	X / Y	Lungime segment (** (m)
5	507.019,897 420.851,91	6	507.013,896 420.850,148	6.254
6	507.013,896 420.850,148	7	507.010,294 420.847,223	4.64
7	507.010,294 420.847,223	8	507.002,562 420.840,147	10.481
8	507.002,562 420.840,147	9	506.992,655 420.827,933	15.727
9	506.992,655 420.827,933	10	506.997,276 420.824,635	5.677
10	506.997,276 420.824,635	11	507.005,294 420.819,96	9.281
11	507.005,294 420.819,96	12	507.013,441 420.826,052	10.173
12	507.013,441 420.826,052	13	507.016,616 420.828,611	4.078
13	507.016,616 420.828,611	14	507.018,482 420.832,037	3.901
14	507.018,482 420.832,037	1	507.019,857 420.837,399	5.535

\*\* Lungimile segmentelor sunt determinate în planul de proiecție Stereo 70 și sunt rotunjite la 1 milimetru.

\*\*\* Distanța dintre puncte este formată din segmente cumulate ce sunt mai mici decât valoarea 1 milimetru.





**DATE DESPRE IMOBILUL NR. 3011**

Oficiul de Cadastru și Publicitate Imobiliară ARGES  
Biroul de Cadastru și Publicitate Imobiliară Campulung

**A. Partea I. Descrierea imobilului**

TEREN Extravilan

Nr. CF vechi:43  
Nr. cadastral vechi:49

Adresa: Jud. Arges, pct La Costita

Nr. Crt	Nr cadastral Nr. topografic	Suprafața* (mp)	Observații / Referințe
A1	81639	Din acte: 6.208 Masurata: 5.235	Sector cadastral:34 Teren neimprejmuit;

**B. Partea II. Proprietari și acte**

Inscrieri privitoare la dreptul de proprietate și alte drepturi reale		Referințe
<b>24425 / 10/11/2021</b>		
Act Notarial nr. 193, din 18/10/2021 emis de Ionescu Cornelia (act notarial nr 1261-act de lichidare a regimului comunitatii legale din 18.10.2021, emis de Ionescu Cornelia);		
B5	Intabulare, drept de PROPRIETATE-bun propriu, dobandit prin Succesiune, cota actuala 1/1, cota initiala 1/1 1) <b>ȚUȚARU ION-ROBERT</b> <i>OBSERVATII: pozitie transcrisa din CF 81639/Valea Mare Pravăț, inscrisa prin incheierea nr. 24425 din 10.11.2021;</i>	A1

**C. Partea III. SARCINI .**

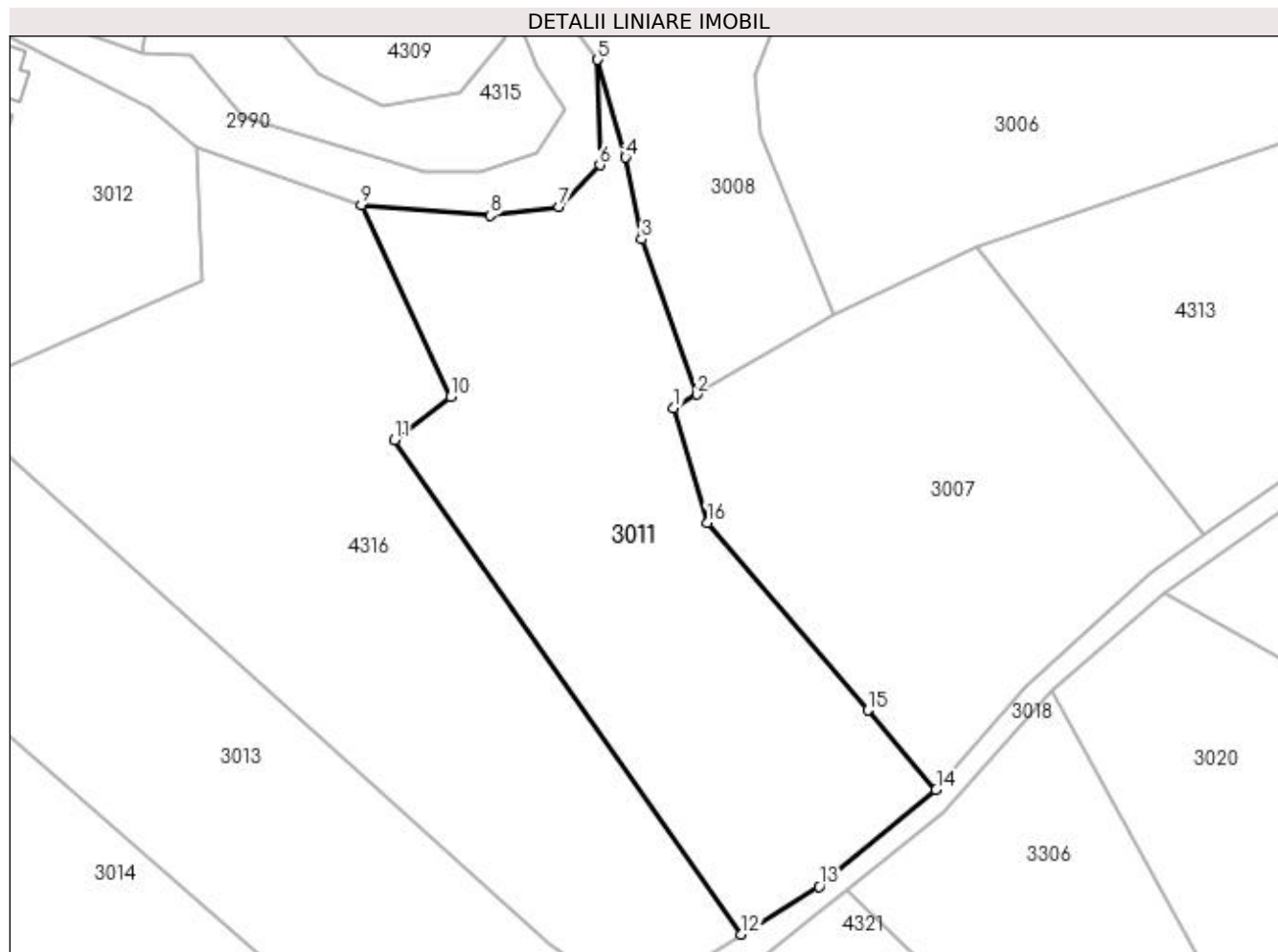
Inscrieri privind dezmembramintele dreptului de proprietate, drepturi reale de garanție și sarcini	Referințe
NU SUNT	

## Anexa Nr. 1 La Partea I

## Teren

Nr cadastral	Suprafața (mp)*	Observații / Referințe
81639	Din acte: 6.208 Masurata: 5.235	

\* Suprafața este determinată în planul de proiecție Stereo 70.



## Date referitoare la teren

Crt	Categorie folosință	Intra vilan	Suprafața (mp)	Tarla	Parcelă	Nr. topo	Observații / Referințe
1	faneata	NU	5.235	35	616	-	Diferența de suprafață se regăsește în ID 4315 ( Sector 34)

## Lungime Segmente

1) Valorile lungimilor segmentelor sunt obținute din proiecție în plan.

Punct început	X / Y	Punct sfârșit	X / Y	Lungime segment (** (m)
1	507.045,336 420.716,482	2	507.049,25 420.718,773	4.535
2	507.049,25 420.718,773	3	507.039,863 420.745,114	27.964
3	507.039,863 420.745,114	4	507.037,17 420.759,002	14.147
4	507.037,17 420.759,002	5	507.032,423 420.775,578	17.242
5	507.032,423 420.775,578	6	507.032,782 420.757,675	17.907

Punct început	X / Y	Punct sfârșit	X / Y	Lungime segment (** (m)
6	507.032,782 420.757,675	7	507.025,873 420.750,589	9.897
7	507.025,873 420.750,589	8	507.014,15 420.749,127	11.814
8	507.014,15 420.749,127	9	506.992,243 420.750,91	21.979
9	506.992,243 420.750,91	10	507.007,443 420.718,323	35.958
10	507.007,443 420.718,323	11	506.997,9 420.710,984	12.039
11	506.997,9 420.710,984	12	507.056,763 420.627,068	102.502
12	507.056,763 420.627,068	13	507.070,053 420.635,209	15.585
13	507.070,053 420.635,209	14	507.089,903 420.651,622	25.757
14	507.089,903 420.651,622	15	507.078,323 420.665,134	17.795
15	507.078,323 420.665,134	16	507.050,998 420.696,989	41.969
16	507.050,998 420.696,989	1	507.045,336 420.716,482	20.299

\*\* Lungimile segmentelor sunt determinate în planul de proiecție Stereo 70 și sunt rotunjite la 1 milimetru.

\*\*\* Distanța dintre puncte este formată din segmente cumulate ce sunt mai mici decât valoarea 1 milimetru.



**DATE DESPRE IMOBILUL NR. 3012**

Oficiul de Cadastru și Publicitate Imobiliară ARGES  
Biroul de Cadastru și Publicitate Imobiliară Campulung

**A. Partea I. Descrierea imobilului**

TEREN Intravilan

Adresa: Loc. Pietroasa, Jud. Arges

Nr. Crt	Nr cadastral Nr. topografic	Suprafața* (mp)	Observații / Referințe
A1		2.557	Sector cadastral:34 Teren neimprijmit;

**Construcții**

Crt	Nr cadastral Nr. topografic	Adresa	Observații / Referințe
A1.1		Loc. Pietroasa, Jud. Arges	Nr. niveluri:1; S. construita la sol:100 mp; S. construita desfasurata:100 mp;
A1.2		Loc. Pietroasa, Jud. Arges	Nr. niveluri:1; S. construita la sol:71 mp; S. construita desfasurata:71 mp;
A1.3		Loc. Pietroasa, Jud. Arges	Nr. niveluri:1; S. construita la sol:14 mp; S. construita desfasurata:14 mp;

**B. Partea II. Proprietari și acte**

Inscrieri privitoare la dreptul de proprietate și alte drepturi reale		Referințe
/		
Act Normativ nr. 7, din 13/03/1996 emis de PARLAMENT (art. 13 alin. 15);		
B1	Inscrierea provizorie, drept de PROPRIETATE, dobandit prin Lege, cota actuala 1/1, cota initiala 1/1 1) COMUNA VALEA MARE PRAVAT, CIF:5010196	A1, A1.1, A1.2, A1.3

**C. Partea III. SARCINI .**

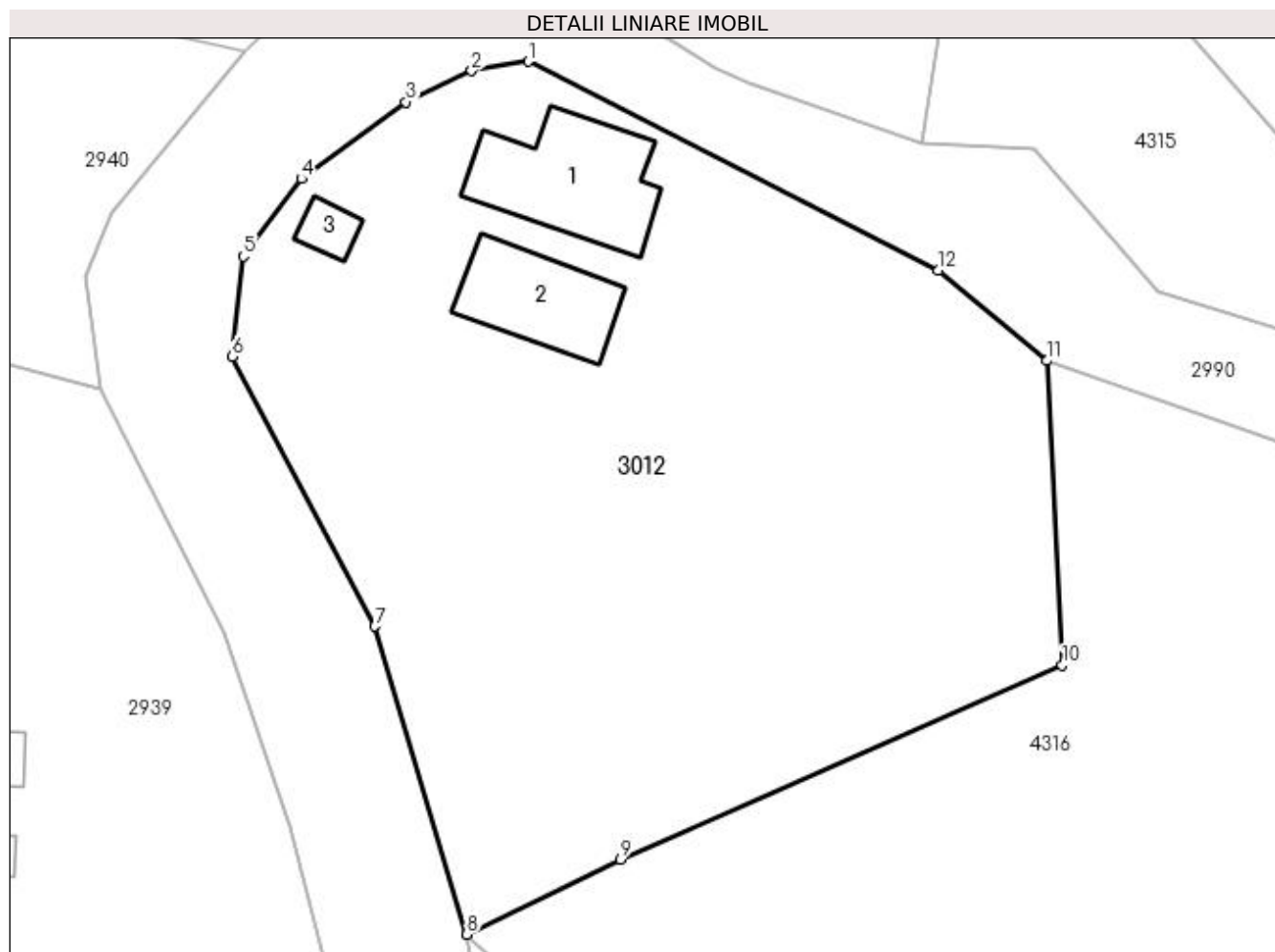
Inscrieri privind dezmembramintele dreptului de proprietate, drepturi reale de garanție și sarcini	Referințe
NU SUNT	

## Anexa Nr. 1 La Partea I

## Teren

Nr cadastral	Suprafața (mp)*	Observații / Referințe
	2.557	

\* Suprafața este determinată în planul de proiecție Stereo 70.



## Date referitoare la teren

Crt	Categorie folosință	Intra vilan	Suprafața (mp)	Tarla	Parcelă	Nr. topo	Observații / Referințe
1	curți construcții	DA	497	2	52-54	-	
2	faneata	DA	2.060	2	52-54	-	

## Date referitoare la construcții

Crt	Număr	Destinație construcție	Supraf. (mp)	Situație juridică	Observații / Referințe
A1.1		construcții de locuințe	100	Cu acte	Nr. niveluri:1; S. construita la sol:100 mp; S. construita desfasurata:100 mp;
A1.2		construcții anexa	71	Cu acte	Nr. niveluri:1; S. construita la sol:71 mp; S. construita desfasurata:71 mp;
A1.3		construcții anexa	14	Cu acte	Nr. niveluri:1; S. construita la sol:14 mp; S. construita desfasurata:14 mp;

## Lungime Segmente

1) Valorile lungimilor segmentelor sunt obținute din proiecție în plan.

Punct început	X / Y	Punct sfârșit	X / Y	Lungime segment (** (m)
1	506.925,868 420.782,791	2	506.921,672 420.782,09	4.254

Punct început	X / Y	Punct sfârșit	X / Y	Lungime segment (** (m)
2	506.921,672 420.782,09	3	506.916,804 420.779,792	5.383
3	506.916,804 420.779,792	4	506.909,051 420.774,114	9.61
4	506.909,051 420.774,114	5	506.904,765 420.768,365	7.171
5	506.904,765 420.768,365	6	506.903,918 420.760,959	7.454
6	506.903,918 420.760,959	7	506.914,495 420.740,981	22.605
7	506.914,495 420.740,981	8	506.921,303 420.718,171	23.804
8	506.921,303 420.718,171	9	506.932,719 420.723,694	12.682
9	506.932,719 420.723,694	10	506.965,41 420.738,107	35.727
10	506.965,41 420.738,107	11	506.964,285 420.760,633	22.554
11	506.964,285 420.760,633	12	506.956,248 420.767,318	10.454
12	506.956,248 420.767,318	1	506.925,868 420.782,791	34.093

\*\* Lungimile segmentelor sunt determinate în planul de proiecție Stereo 70 și sunt rotunjite la 1 milimetru.

\*\*\* Distanța dintre puncte este formată din segmente cumulate ce sunt mai mici decât valoarea 1 milimetru.





**DATE DESPRE IMOBILUL NR. 3013**

Oficiul de Cadastru și Publicitate Imobiliară ARGES  
Biroul de Cadastru și Publicitate Imobiliară Campulung

**A. Partea I. Descrierea imobilului**

TEREN Extravilan

Adresa: Jud. Arges

Nr. Crt	Nr cadastral Nr. topografic	Suprafața* (mp)	Observații / Referințe
A1		5.000	Sector cadastral:34 Teren neimprejmuit;

**B. Partea II. Proprietari și acte**

Inscrieri privitoare la dreptul de proprietate și alte drepturi reale	Referințe
/	
Act Administrativ nr. 9769, din 18/05/1993 emis de CJPSDPAT ARGES;	
B1	A1
Intabulare, drept de PROPRIETATE, dobândit prin Reconstituire, cota actuala 1/1, cota initiala 1/1 1) CHIVOCI MOISE, lipsă CNP	

**C. Partea III. SARCINI .**

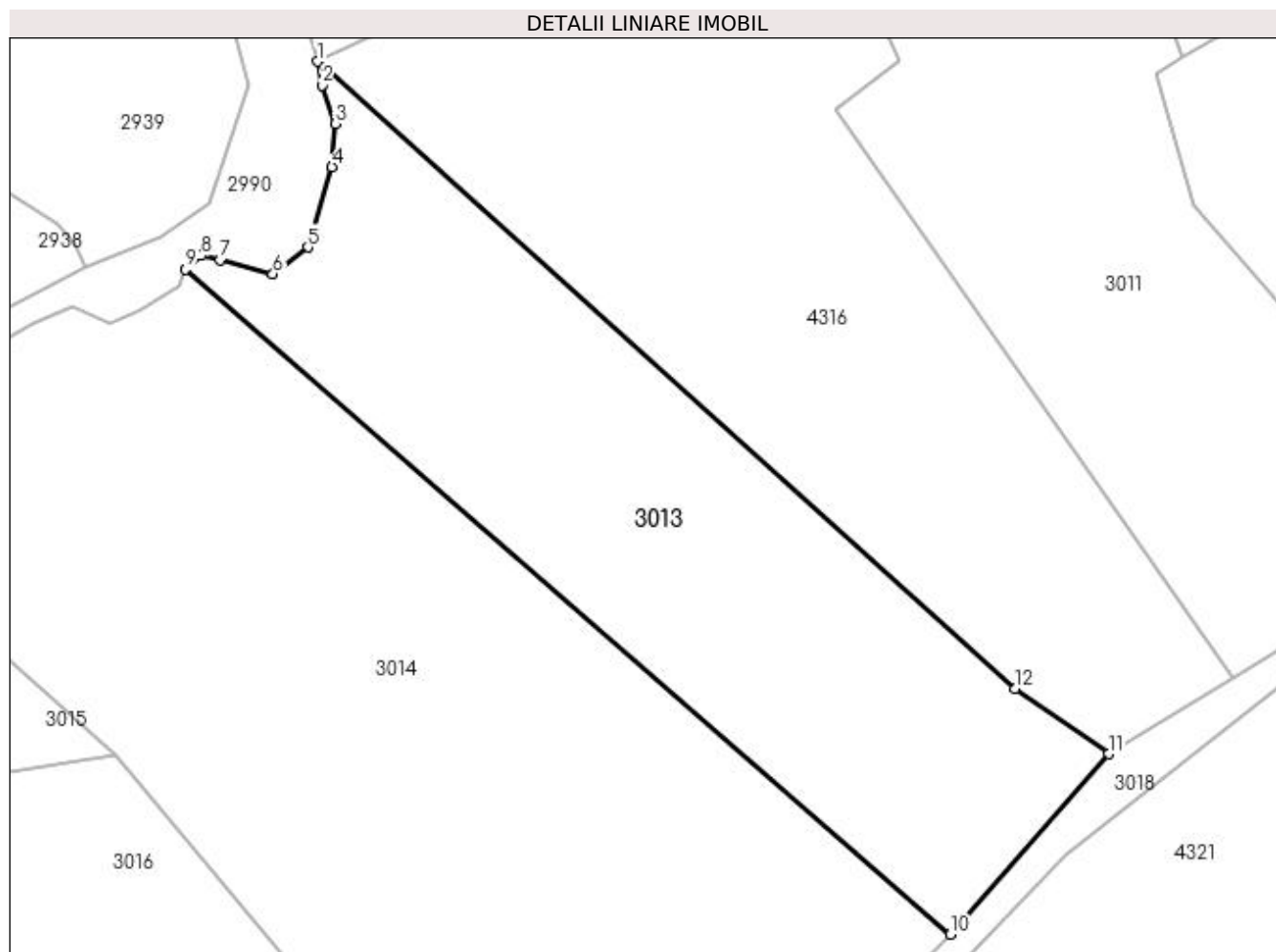
Inscrieri privind dezmembramintele dreptului de proprietate, drepturi reale de garanție și sarcini	Referințe
NU SUNT	

## Anexa Nr. 1 La Partea I

## Teren

Nr cadastral	Suprafața (mp)*	Observații / Referințe
	5.000	

\* Suprafața este determinată în planul de proiecție Stereo 70.



## Date referitoare la teren

Crt	Categorie folosință	Intra vilan	Suprafața (mp)	Tarla	Parcelă	Nr. topo	Observații / Referințe
1	padure	NU	5.000	35	616	-	În act se regăsește T36

## Lungime Segmente

1) Valorile lungimilor segmentelor sunt obținute din proiecție în plan.

Punct început	X / Y	Punct sfârșit	X / Y	Lungime segment (** (m)
1	506.921,303 420.718,171	2	506.921,973 420.714,656	3.578
2	506.921,973 420.714,656	3	506.923,906 420.708,959	6.016
3	506.923,906 420.708,959	4	506.923,46 420.702,584	6.391
4	506.923,46 420.702,584	5	506.919,884 420.690,724	12.387
5	506.919,884 420.690,724	6	506.914,727 420.686,779	6.493

Punct început	X / Y	Punct sfârșit	X / Y	Lungime segment (** (m)
6	506.914,727 420.686,779	7	506.906,921 420.688,833	8.072
7	506.906,921 420.688,833	8	506.904,171 420.689,474	2.824
8	506.904,171 420.689,474	9	506.901,796 420.687,464	3.111
9	506.901,796 420.687,464	10	507.014,903 420.589,11	149.889
10	507.014,903 420.589,11	11	507.038,345 420.615,785	35.512
11	507.038,345 420.615,785	12	507.024,455 420.625,397	16.891
12	507.024,455 420.625,397	1	506.921,303 420.718,171	138.735

\*\* Lungimile segmentelor sunt determinate în planul de proiecție Stereo 70 și sunt rotunjite la 1 milimetru.

\*\*\* Distanța dintre puncte este formată din segmente cumulate ce sunt mai mici decât valoarea 1 milimetru.



**DATE DESPRE IMOBILUL NR. 3014**

Oficiul de Cadastru și Publicitate Imobiliară ARGES  
Biroul de Cadastru și Publicitate Imobiliară Campulung

**A. Partea I. Descrierea imobilului**

TEREN Necunoscut

Adresa: Loc. Pietroasa, Jud. Arges

Nr. Crt	Nr cadastral Nr. topografic	Suprafața* (mp)	Observații / Referințe
A1		10.000	Sector cadastral:34 Teren neimprejmuit;

**B. Partea II. Proprietari și acte**

Inscrieri privitoare la dreptul de proprietate și alte drepturi reale	Referințe
/	
Act Administrativ nr. 83022, din 08/01/1996 emis de CJPSDPAT ARGES;	
B1	A1
Intabulare, drept de PROPRIETATE, dobândit prin Reconstituire, cota actuala 1/1, cota initiala 1/1 1) GĂLEȘANU MARIA, lipsă CNP	

**C. Partea III. SARCINI .**

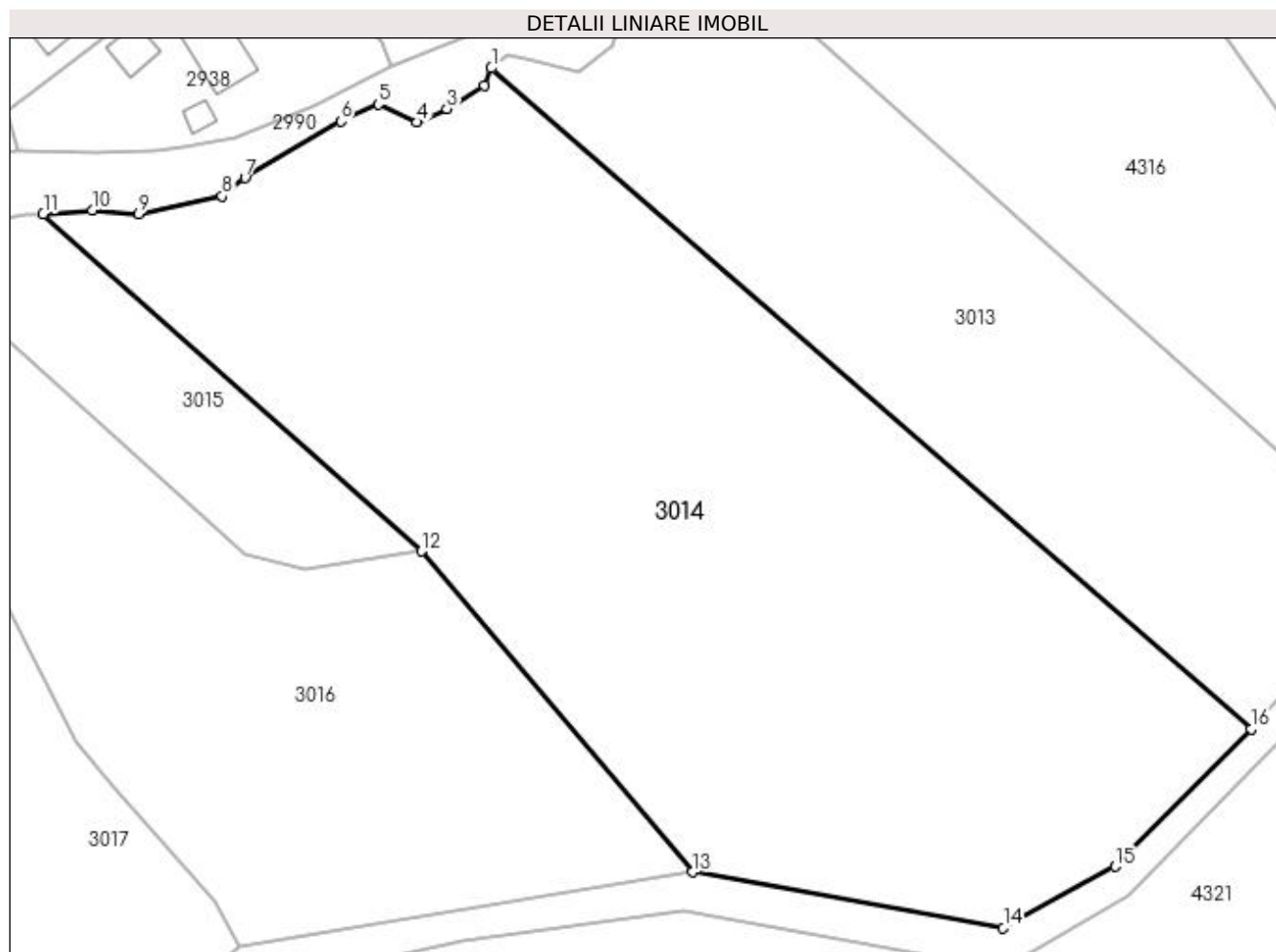
Inscrieri privind dezmembramentele dreptului de proprietate, drepturi reale de garanție și sarcini	Referințe
NU SUNT	

## Anexa Nr. 1 La Partea I

## Teren

Nr cadastral	Suprafața (mp)*	Observații / Referințe
	10.000	

\* Suprafața este determinată în planul de proiecție Stereo 70.



## Date referitoare la teren

Crt	Categorie folosință	Intra vilan	Suprafața (mp)	Tarla	Parcelă	Nr. topo	Observații / Referințe
1	padure	DA	1.818	35	616	-	În act se regăsește P36
2	padure	NU	8.182	35	616	-	

## Lungime Segmente

1) Valorile lungimilor segmentelor sunt obținute din proiecție în plan.

Punct început	X / Y	Punct sfârșit	X / Y	Lungime segment (** (m)
1	506.901,796 420.687,464	2	506.900,738 420.684,904	2.77
2	506.900,738 420.684,904	3	506.895,158 420.681,405	6.586
3	506.895,158 420.681,405	4	506.890,735 420.679,421	4.848
4	506.890,735 420.679,421	5	506.884,988 420.682,054	6.321

Punct început	X / Y	Punct sfârșit	X / Y	Lungime segment (** (m)
5	506.884,988 420.682,054	6	506.879,343 420.679,554	6.174
6	506.879,343 420.679,554	7	506.865,085 420.671,123	16.564
7	506.865,085 420.671,123	8	506.861,683 420.668,42	4.345
8	506.861,683 420.668,42	9	506.849,285 420.665,805	12.671
9	506.849,285 420.665,805	10	506.842,334 420.666,326	6.97
10	506.842,334 420.666,326	11	506.835,042 420.665,742	7.315
11	506.835,042 420.665,742	12	506.891,35 420.615,562	75.423
12	506.891,35 420.615,562	13	506.931,698 420.567,814	62.513
13	506.931,698 420.567,814	14	506.977,995 420.559,532	47.032
14	506.977,995 420.559,532	15	506.994,639 420.568,653	18.979
15	506.994,639 420.568,653	16	507.014,903 420.589,11	28.794
16	507.014,903 420.589,11	1	506.901,796 420.687,464	149.889

\*\* Lungimile segmentelor sunt determinate în planul de proiecție Stereo 70 și sunt rotunjite la 1 milimetru.

\*\*\* Distanța dintre puncte este formată din segmente cumulate ce sunt mai mici decât valoarea 1 milimetru.





**DATE DESPRE IMOBILUL NR. 3015**

Oficiul de Cadastru și Publicitate Imobiliară ARGES  
Biroul de Cadastru și Publicitate Imobiliară Campulung

**A. Partea I. Descrierea imobilului**

TEREN Intravilan

Adresa: Loc. Pietroasa, Jud. Arges

Nr. Crt	Nr cadastral Nr. topografic	Suprafața* (mp)	Observații / Referințe
A1		1.353	Sector cadastral:34 Teren neimprejmuit;

**B. Partea II. Proprietari și acte**

Inscrieri privitoare la dreptul de proprietate și alte drepturi reale	Referințe
/	
Act Normativ nr. 7, din 13/03/1996 emis de PARLAMENT (art. 13 alin. 15);	
B1	A1
Inscrierea provizorie, drept de PROPRIETATE, dobandit prin Lege, cota actuala 1/1, cota initiala 1/1 1) COMUNA VALEA MARE PRAVAT, CIF:5010196	

**C. Partea III. SARCINI .**


Inscrieri privind dezmembramintele dreptului de proprietate, drepturi reale de garanție și sarcini	Referințe
NU SUNT	

## Anexa Nr. 1 La Partea I

## Teren

Nr cadastral	Suprafața (mp)*	Observații / Referințe
	1.353	

\* Suprafața este determinată în planul de proiecție Stereo 70.



## Date referitoare la teren

Crt	Categorie folosință	Intra vilan	Suprafața (mp)	Tarla	Parcelă	Nr. topo	Observații / Referințe
1	faneata	DA	1.353	2	42	-	

## Lungime Segmente

1) Valorile lungimilor segmentelor sunt obținute din proiecție în plan.

Punct început	X / Y	Punct sfârșit	X / Y	Lungime segment (** (m)
1	506.835,042 420.665,742	2	506.832,445 420.665,649	2.599
2	506.832,445 420.665,649	3	506.822,973 420.664,079	9.601
3	506.822,973 420.664,079	4	506.809,372 420.667,662	14.065
4	506.809,372 420.667,662	5	506.812,599 420.662,466	6.117
5	506.812,599 420.662,466	6	506.865,037 420.615,155	70.626

Punct început	X / Y	Punct sfârșit	X / Y	Lungime segment (** (m)
6	506.865,037 420.615,155	7	506.873,913 420.612,821	9.178
7	506.873,913 420.612,821	8	506.891,35 420.615,562	17.651
8	506.891,35 420.615,562	1	506.835,042 420.665,742	75.423

\*\* Lungimile segmentelor sunt determinate în planul de proiecție Stereo 70 și sunt rotunjite la 1 milimetru.

\*\*\* Distanța dintre puncte este formată din segmente cumulate ce sunt mai mici decât valoarea 1 milimetru.



**DATE DESPRE IMOBILUL NR. 3016**

Oficiul de Cadastru și Publicitate Imobiliară ARGES  
Biroul de Cadastru și Publicitate Imobiliară Campulung

**A. Partea I. Descrierea imobilului**

TEREN Necunoscut

Nr. CF vechi:93  
Nr. cadastral vechi:115

Adresa: Loc. Pietroasa, Jud. Arges, PCT VISOI MALU

Nr. Crt	Nr cadastral Nr. topografic	Suprafața* (mp)	Observații / Referințe
A1	81157	5.000	Sector cadastral:34 Teren neimprejmuit;

**B. Partea II. Proprietari și acte**

Inscrieri privitoare la dreptul de proprietate și alte drepturi reale		Referințe
<b>5950 / 08/05/2015</b>		
Act Notarial nr. 910, din 05/05/2015 emis de POP MONICA;		
B2	Intabulare, drept de PROPRIETATE, dobandit prin Iesire Din Indiviziune, cota actuala 1/1, cota initiala 1/1 1) BURCEA ADRIAN ION	A1

**C. Partea III. SARCINI .**


Inscrieri privind dezmembramintele dreptului de proprietate, drepturi reale de garanție și sarcini	Referințe
NU SUNT	

## Anexa Nr. 1 La Partea I

## Teren

Nr cadastral	Suprafața (mp)*	Observații / Referințe
81157	5.000	

\* Suprafața este determinată în planul de proiecție Stereo 70.



## Date referitoare la teren

Crt	Categorie folosință	Intravilan	Suprafața (mp)	Tarla	Parcelă	Nr. topo	Observații / Referințe
1	faneata	DA	2.815	2	40-42	-	Conform PUG
2	pasune	NU	2.185	35	616	-	Pășune împădurită

## Lungime Segmente

1) Valorile lungimilor segmentelor sunt obținute din proiecție în plan.

Punct început	X / Y	Punct sfârșit	X / Y	Lungime segment (** (m)
1	506.812,599 420.662,466	2	506.809,372 420.667,662	6.117
2	506.809,372 420.667,662	3	506.802,548 420.666,489	6.924
3	506.802,548 420.666,489	4	506.805,752 420.659,197	7.965
4	506.805,752 420.659,197	5	506.815,284 420.637,056	24.106

Punct început	X / Y	Punct sfârșit	X / Y	Lungime segment (** (m)
5	506.815,284 420.637,056	6	506.821,014 420.624,353	13.936
6	506.821,014 420.624,353	7	506.833,149 420.600,273	26.965
7	506.833,149 420.600,273	8	506.840,09 420.587,297	14.716
8	506.840,09 420.587,297	9	506.845,43 420.580,446	8.686
9	506.845,43 420.580,446	10	506.860,672 420.563,591	22.725
10	506.860,672 420.563,591	11	506.864,327 420.556,647	7.847
11	506.864,327 420.556,647	12	506.892,917 420.561,386	28.98
12	506.892,917 420.561,386	13	506.931,698 420.567,814	39.31
13	506.931,698 420.567,814	14	506.891,35 420.615,562	62.513
14	506.891,35 420.615,562	15	506.873,913 420.612,821	17.651
15	506.873,913 420.612,821	16	506.865,037 420.615,155	9.178
16	506.865,037 420.615,155	1	506.812,599 420.662,466	70.626

\*\* Lungimile segmentelor sunt determinate în planul de proiecție Stereo 70 și sunt rotunjite la 1 milimetru.

\*\*\* Distanța dintre puncte este formată din segmente cumulate ce sunt mai mici decât valoarea 1 milimetru.





**DATE DESPRE IMOBILUL NR. 3017**

Oficiul de Cadastru și Publicitate Imobiliară ARGES  
Biroul de Cadastru și Publicitate Imobiliară Campulung

**A. Partea I. Descrierea imobilului**

TEREN Intravilan

Adresa: Loc. Pietroasa, Jud. Arges

Nr. Crt	Nr cadastral Nr. topografic	Suprafața* (mp)	Observații / Referințe
A1	80609	9.582	Sector cadastral:34 Teren neimprejmit;

**Construcții**

Crt	Nr cadastral Nr. topografic	Adresa	Observații / Referințe
A1.1	80609-C1	Loc. Pietroasa, Jud. Arges	Nr. niveluri:1; S. construita la sol:119 mp; S. construita desfasurata:119 mp; casa construita din lemn si caramida construita in 1938;se rectifica cf.art.12,alin.16 (Legea7/1996)
A1.2	80609-C2	Loc. Pietroasa, Jud. Arges	Nr. niveluri:2; S. construita la sol:48 mp; S. construita desfasurata:96 mp; casa construita din caramida in 1994

**B. Partea II. Proprietari și acte**

Inscrieri privitoare la dreptul de proprietate și alte drepturi reale		Referințe
<b>1209 / 01/02/2012</b>		
Act Notarial nr. 2970, din 17/06/1993 emis de NOTARIAT DE STAT LOCAL CAMPULUNG (act administrativ nr. 361/30-01-2012 emis de PRIMARIA VALEA MARE PRAVAT; act administrativ nr. 362/30-01-2012 emis de PRIMARIA VALEA MARE PRAVAT;);		
B1	Intabulare, drept de PROPRIETATE, dobandit prin Conventie, cota actuala 1/1, cota initiala 1/1 1) <b>MANOLE CONSTANTIN</b> , necasatorit	A1, A1.1
B2	Intabulare, drept de PROPRIETATE, dobandit prin Construire, cota actuala 1/1, cota initiala 1/1 1) <b>MANOLE CONSTANTIN</b>	A1.2

**C. Partea III. SARCINI .**

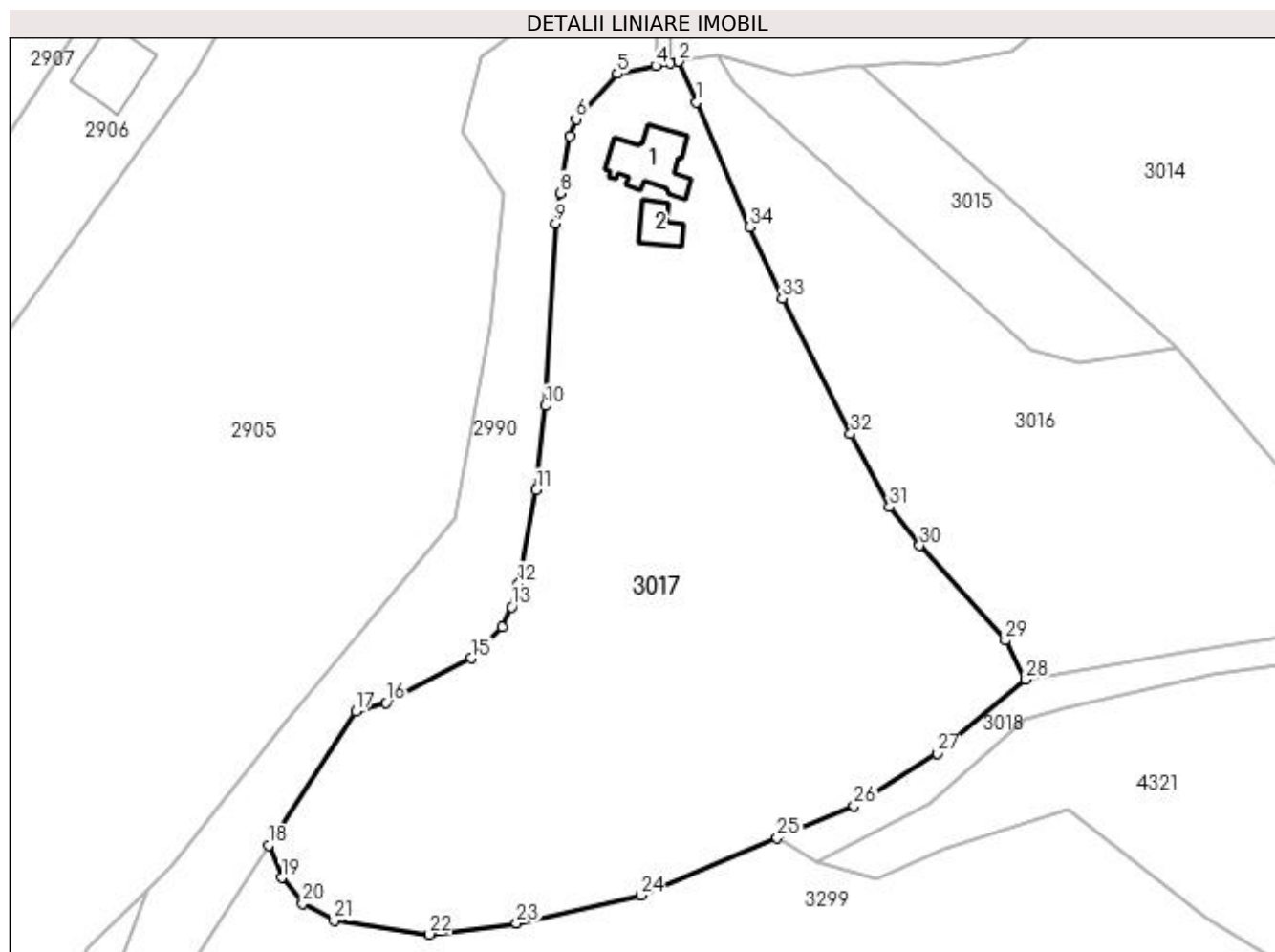
Inscrieri privind dezmembramintele dreptului de proprietate, drepturi reale de garanție și sarcini	Referințe
NU SUNT	

## Anexa Nr. 1 La Partea I

## Teren

Nr cadastral	Suprafața (mp)*	Observații / Referințe
80609	9.582	

\* Suprafața este determinată în planul de proiecție Stereo 70.



## Date referitoare la teren

Crt	Categorie folosință	Intra vilan	Suprafața (mp)	Tarla	Parcelă	Nr. topo	Observații / Referințe
1	curți constructii	DA	462	2	38,39	-	
2	faneata	DA	7.495	2	38-40	-	
3	neproductiv	DA	1.625	2	40	-	

## Date referitoare la construcții

Crt	Număr	Destinație construcție	Supraf. (mp)	Situație juridică	Observații / Referințe
A1.1	80609-C1	construcții de locuințe	Din acte: 66 Masurata: 119	Cu acte	Nr. niveluri:1; S. construita la sol:119 mp; S. construita desfasurata:119 mp; casa construita din lemn si caramida construita in 1938;se rectifica cf.art.12,alin.16(Legea7/1996)
A1.2	80609-C2	construcții de locuințe	48	Cu acte	Nr. niveluri:2; S. construita la sol:48 mp; S. construita desfasurata:96 mp; casa construita din caramida in 1994

## Lungime Segmente

1) Valorile lungimilor segmentelor sunt obținute din proiecție în plan.

Punct început	X / Y	Punct sfârșit	X / Y	Lungime segment (** (m)	Punct început	X / Y	Punct sfârșit	X / Y	Lungime segment (** (m)
---------------	-------	---------------	-------	-------------------------	---------------	-------	---------------	-------	-------------------------

Punct început	X / Y	Punct sfârșit	X / Y	Lungime segment (** (m)	Punct început	X / Y	Punct sfârșit	X / Y	Lungime segment (** (m)
1	506.805,752 420.659,197	2	506.802,548 420.666,489	7.965	2	506.802,548 420.666,489	3	506.801,101 420.666,201	1.475
3	506.801,101 420.666,201	4	506.798,538 420.665,691	2.613	4	506.798,538 420.665,691	5	506.791,697 420.664,331	6.975
5	506.791,697 420.664,331	6	506.784,301 420.656,252	10.953	6	506.784,301 420.656,252	7	506.783,26 420.653,226	3.2
7	506.783,26 420.653,226	8	506.781,619 420.643,094	10.264	8	506.781,619 420.643,094	9	506.780,721 420.637,746	5.423
9	506.780,721 420.637,746	10	506.778,843 420.605,283	32.517	10	506.778,843 420.605,283	11	506.777,255 420.590,289	15.078
11	506.777,255 420.590,289	12	506.774,063 420.573,707	16.886	12	506.774,063 420.573,707	13	506.772,885 420.569,55	4.321
13	506.772,885 420.569,55	14	506.771,158 420.565,975	3.97	14	506.771,158 420.565,975	15	506.765,729 420.560,385	7.792
15	506.765,729 420.560,385	16	506.750,492 420.552,515	17.149	16	506.750,492 420.552,515	17	506.745,139 420.550,925	5.584
17	506.745,139 420.550,925	18	506.729,598 420.527,137	28.415	18	506.729,598 420.527,137	19	506.731,941 420.521,39	6.206
19	506.731,941 420.521,39	20	506.735,687 420.516,773	5.946	20	506.735,687 420.516,773	21	506.741,306 420.513,747	6.382
21	506.741,306 420.513,747	22	506.758,259 420.511,311	17.127	22	506.758,259 420.511,311	23	506.773,782 420.513,263	15.645
23	506.773,782 420.513,263	24	506.795,818 420.518,25	22.593	24	506.795,818 420.518,25	25	506.820,121 420.528,433	26.35
25	506.820,121 420.528,433	26	506.833,757 420.534,147	14.785	26	506.833,757 420.534,147	27	506.848,531 420.543,529	17.501
27	506.848,531 420.543,529	28	506.864,327 420.556,647	20.533	28	506.864,327 420.556,647	29	506.860,672 420.563,591	7.847
29	506.860,672 420.563,591	30	506.845,43 420.580,446	22.725	30	506.845,43 420.580,446	31	506.840,09 420.587,297	8.686
31	506.840,09 420.587,297	32	506.833,149 420.600,273	14.716	32	506.833,149 420.600,273	33	506.821,014 420.624,353	26.965
33	506.821,014 420.624,353	34	506.815,284 420.637,056	13.936	34	506.815,284 420.637,056	1	506.805,752 420.659,197	24.106

\*\* Lungimile segmentelor sunt determinate în planul de proiecție Stereo 70 și sunt rotunjite la 1 milimetru.

\*\*\* Distanța dintre puncte este formată din segmente cumulate ce sunt mai mici decât valoarea 1 milimetru.



**DATE DESPRE IMOBILUL NR. 3018**

Oficiul de Cadastru și Publicitate Imobiliară ARGES  
Biroul de Cadastru și Publicitate Imobiliară Campulung

**A. Partea I. Descrierea imobilului**

TEREN Extravilan

Adresa: Jud. Arges

Nr. Crt	Nr cadastral Nr. topografic	Suprafața* (mp)	Observații / Referințe
A1		2.660	Sector cadastral:34 Teren neimprejmuit;

**B. Partea II. Proprietari și acte**

Inscrieri privitoare la dreptul de proprietate și alte drepturi reale		Referințe
/		
Act Normativ nr. 7, din 13/03/1996 emis de PARLAMENT (art. 13 alin. 15);		
B1	Inscrierea provizorie, drept de PROPRIETATE, dobandit prin Lege, cota actuala 1/1, cota initiala 1/1 1) COMUNA VALEA MARE PRAVAT, CIF:5010196	A1

**C. Partea III. SARCINI .**

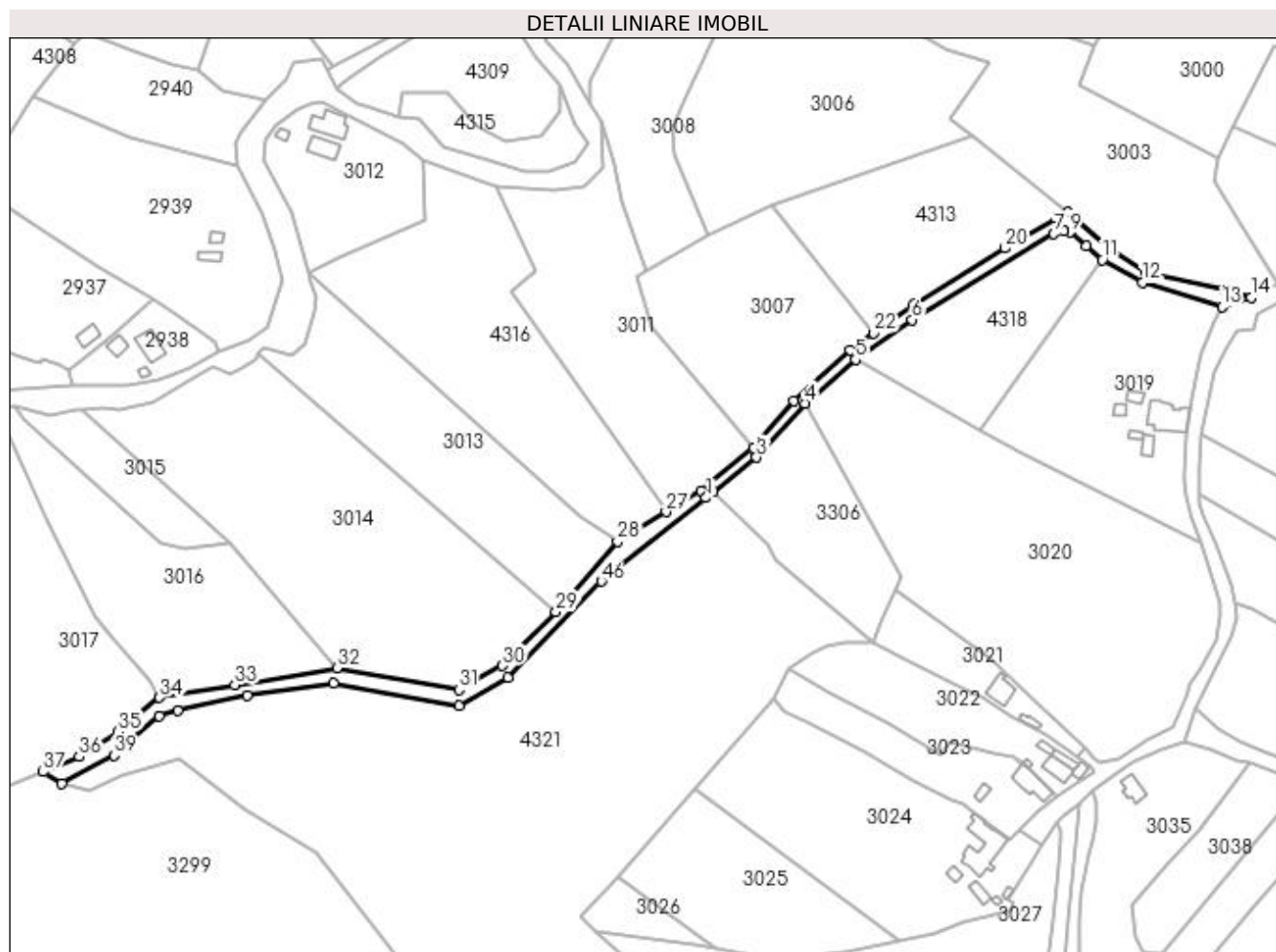
Inscrieri privind dezmembramintele dreptului de proprietate, drepturi reale de garanție și sarcini	Referințe
NU SUNT	

## Anexa Nr. 1 La Partea I

## Teren

Nr cadastral	Suprafața (mp)*	Observații / Referințe
	2.660	

\* Suprafața este determinată în planul de proiecție Stereo 70.



## Date referitoare la teren

Crt	Categorie folosință	Intravilan	Suprafața (mp)	Tarla	Parcelă	Nr. topo	Observații / Referințe
1	drum	NU	2.660	35	De 616/1	-	

## Lungime Segmente

1) Valorile lungimilor segmentelor sunt obținute din proiecție în plan.

Punct început	X / Y	Punct sfârșit	X / Y	Lungime segment	Punct început	X / Y	Punct sfârșit	X / Y	Lungime segment	Punct început	X / Y	Punct sfârșit	X / Y	Lungime segment
1	507.071,88 420.632,491	2	507.074,61 420.634,657	3.485	2	507.074,61 420.634,657	3	507.091,113 420.647,751	21.067	3	507.091,113 420.647,751	4	507.109,503 420.668,298	27.575
4	507.109,503 420.668,298	5	507.128,64 420.684,934	25.357	5	507.128,64 420.684,934	6	507.150,195 420.700,075	26.341	6	507.150,195 420.700,075	7	507.204,037 420.732,657	62.933
7	507.204,037 420.732,657	8	507.207,657 420.733,636	3.75	8	507.207,657 420.733,636	9	507.210,389 420.733,251	2.759	9	507.210,389 420.733,251	10	507.216,382 420.728,213	7.829
10	507.216,382 420.728,213	11	507.222,507 420.722,787	8.183	11	507.222,507 420.722,787	12	507.237,668 420.714,145	17.451	12	507.237,668 420.714,145	13	507.267,895 420.704,991	31.583
13	507.267,895 420.704,991	14	507.278,938 420.708,39	11.554	14	507.278,938 420.708,39	15	507.268,95 420.711,283	10.399	15	507.268,95 420.711,283	16	507.239,049 420.717,756	30.594
16	507.239,049 420.717,756	17	507.224,967 420.727,147	16.926	17	507.224,967 420.727,147	18	507.209,099 420.740,792	20.928	18	507.209,099 420.740,792	19	507.204,943 420.738,596	4.701

Punct început	X / Y	Punct sfârșit	X / Y	Lungime segment	Punct început	X / Y	Punct sfârșit	X / Y	Lungime segment	Punct început	X / Y	Punct sfârșit	X / Y	Lungime segment
19	507.204,943 420.738,596	20	507.185,504 420.727,211	22.528	20	507.185,504 420.727,211	21	507.150,896 420.705,828	40.681	21	507.150,896 420.705,828	22	507.135,531 420.694,964	18.818
22	507.135,531 420.694,964	23	507.126,487 420.688,569	11.077	23	507.126,487 420.688,569	24	507.105,121 420.669,199	28.839	24	507.105,121 420.669,199	25	507.089,903 420.651,622	23.249
25	507.089,903 420.651,622	26	507.070,053 420.635,209	25.757	26	507.070,053 420.635,209	27	507.056,763 420.627,068	15.585	27	507.056,763 420.627,068	28	507.038,345 420.615,785	21.599
28	507.038,345 420.615,785	29	507.014,903 420.589,11	35.512	29	507.014,903 420.589,11	30	506.994,639 420.568,653	28.794	30	506.994,639 420.568,653	31	506.977,995 420.559,532	18.979
31	506.977,995 420.559,532	32	506.931,698 420.567,814	47.032	32	506.931,698 420.567,814	33	506.892,917 420.561,386	39.31	33	506.892,917 420.561,386	34	506.864,327 420.556,647	28.98
34	506.864,327 420.556,647	35	506.848,531 420.543,529	20.533	35	506.848,531 420.543,529	36	506.833,757 420.534,147	17.501	36	506.833,757 420.534,147	37	506.820,121 420.528,433	14.785
37	506.820,121 420.528,433	38	506.827,263 420.524,019	8.396	38	506.827,263 420.524,019	39	506.847,174 420.534,665	22.578	39	506.847,174 420.534,665	40	506.864,298 420.549,511	22.664
40	506.864,298 420.549,511	41	506.871,206 420.551,599	7.217	41	506.871,206 420.551,599	42	506.897,598 420.557,533	27.051	42	506.897,598 420.557,533	43	506.930,446 420.562,145	33.17
43	506.930,446 420.562,145	44	506.977,955 420.553,394	48.308	44	506.977,955 420.553,394	45	506.996,562 420.564,277	21.556	45	506.996,562 420.564,277	46	507.032,121 420.600,796	50.971
46	507.032,121 420.600,796	1	507.071,88 420.632,491	50.846										

\*\* Lungimile segmentelor sunt determinate în planul de proiecție Stereo 70 și sunt rotunjite la 1 milimetru.

\*\*\* Distanța dintre puncte este formată din segmente cumulate ce sunt mai mici decât valoarea 1 milimetru.







## DATE DESPRE IMOBILUL NR. 3019

Oficiul de Cadastru și Publicitate Imobiliară ARGES  
Biroul de Cadastru și Publicitate Imobiliară Campulung

## A. Partea I. Descrierea imobilului

TEREN Intravilan

Adresa: Loc. Selari, Nr. 88, Jud. Arges

Nr. Crt	Nr cadastral Nr. topografic	Suprafața* (mp)	Observații / Referințe
A1		5.200	Sector cadastral:34 Teren imprejmuit;

## Construcții

Crt	Nr cadastral Nr. topografic	Adresa	Observații / Referințe
A1.1		Loc. Selari, Nr. 88, Jud. Arges	Nr. niveluri:2; S. construita la sol:145 mp; S. construita desfasurata:220 mp;
A1.2		Loc. Selari, Nr. 88, Jud. Arges	Nr. niveluri:1; S. construita la sol:33 mp; S. construita desfasurata:33 mp;
A1.3		Loc. Selari, Nr. 88, Jud. Arges	Nr. niveluri:1; S. construita la sol:15 mp; S. construita desfasurata:15 mp;
A1.4		Loc. Selari, Nr. 88, Jud. Arges	Nr. niveluri:1; S. construita la sol:22 mp; S. construita desfasurata:22 mp;
A1.5		Loc. Selari, Nr. 88, Jud. Arges	Nr. niveluri:1; S. construita la sol:24 mp; S. construita desfasurata:24 mp;

## B. Partea II. Proprietari și acte

Inscrieri privitoare la dreptul de proprietate și alte drepturi reale		Referințe
/		
Act Notarial nr. 75, din 11/04/1978 emis de NOTARIATUL DE STAT LOCAL CAMPULUNG;		
B1	Intabulare, drept de PROPRIETATE bun propriu , dobandit prin Succesiune, cota actuala 1/4, cota initiala 1/4 1) CHIOSĂSCU PARASCHIV, lipsă CNP	A1, A1.1
B2	Intabulare, drept de PROPRIETATE bun propriu , dobandit prin Succesiune, cota actuala 3/24, cota initiala 3/24 1) CHISĂSCU NICOLAE, lipsă CNP	A1, A1.1
B3	Intabulare, drept de PROPRIETATE bun propriu , dobandit prin Succesiune, cota actuala 3/24, cota initiala 3/24 1) CHIOSĂSCU ION, lipsă CNP	A1, A1.1
B4	Intabulare, drept de PROPRIETATE bun propriu , dobandit prin Succesiune, cota actuala 3/24, cota initiala 3/24 1) CHIOSĂSCU MIRCEA, lipsă CNP	A1, A1.1
B5	Intabulare, drept de PROPRIETATE bun propriu , dobandit prin Succesiune, cota actuala 3/24, cota initiala 3/24 1) BUGHEANU MARCELA, lipsă CNP	A1, A1.1
B6	Intabulare, drept de PROPRIETATE bun propriu , dobandit prin Succesiune, cota actuala 3/24, cota initiala 3/24 1) BRATU LUCREȚIA, lipsă CNP	A1, A1.1
Act Notarial nr. 589, din 09/06/1987 emis de NOTARIATUL DE STAT LOCAL CAMPULUNG;		
B7	Intabulare, drept de PROPRIETATE bun propriu , dobandit prin Succesiune, cota actuala 3/96, cota initiala 3/96 1) CHIOSĂSCU GINA, lipsă CNP	A1, A1.1
B8	Intabulare, drept de PROPRIETATE bun propriu , dobandit prin Succesiune, cota actuala 9/96, cota initiala 9/96 1) CHIOSĂSCU ȘTEFANIA LAVINIA, lipsă CNP	A1, A1.1
Act Normativ nr. 7, din 13/03/1996 emis de PARLAMENT (art.12, alin.16);		
B9	Intabulare, drept de PROPRIETATE, dobandit prin Construire, cota actuala 1/1, cota initiala 1/1 1) CHIOSĂSCU PARASCHIV, lipsă CNP 2) CHISĂSCU NICOLAE, lipsă CNP 3) CHIOSĂSCU ION, lipsă CNP 4) CHIOSĂSCU MIRCEA, lipsă CNP 5) BUGHEANU MARCELA, lipsă CNP 6) BRATU LUCREȚIA, lipsă CNP 7) CHIOSĂSCU GINA, lipsă CNP 8) CHIOSĂSCU ȘTEFANIA LAVINIA, lipsă CNP	A1.1, A1.2, A1.3, A1.4, A1.5

Inscrieri privitoare la dreptul de proprietate și alte drepturi reale	Referințe
---	-----------

**C. Partea III. SARCINI .**

Inscrieri privind dezmembramintele dreptului de proprietate, drepturi reale de garanție și sarcini	Referințe
--	-----------

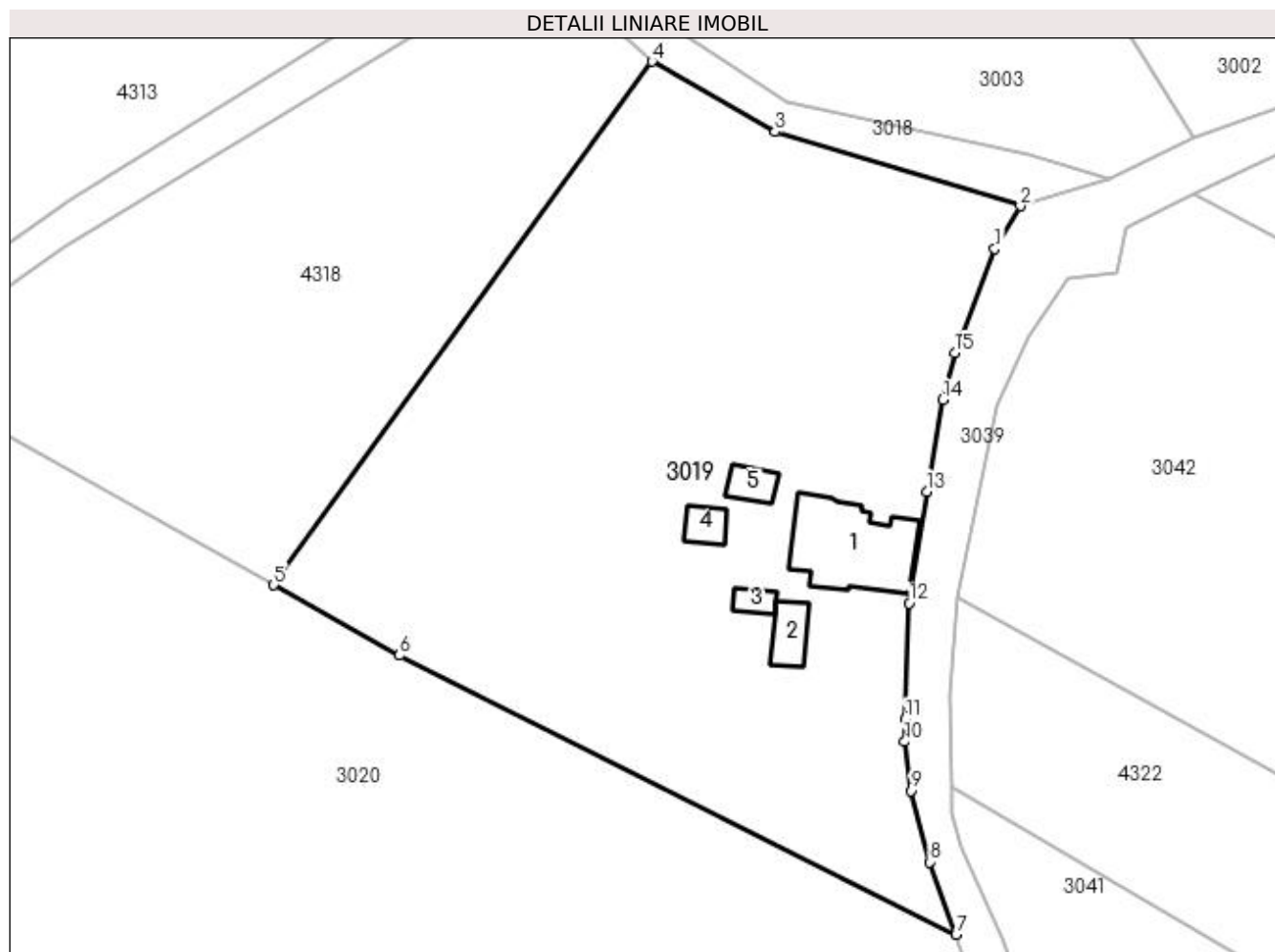
NU SUNT

## Anexa Nr. 1 La Partea I

## Teren

Nr cadastral	Suprafața (mp)*	Observații / Referințe
	5.200	

\* Suprafața este determinată în planul de proiecție Stereo 70.



## Date referitoare la teren

Crt	Categorie folosință	Intravilan	Suprafața (mp)	Tarla	Parcelă	Nr. topo	Observații / Referințe
1	curți constructii	DA	1.914	7	145,146,147	-	
2	arabil	DA	437	7	145,148,149	-	
3	livada	DA	500	7	145	-	
4	faneata	DA	2.349	7	145,150	-	

## Date referitoare la construcții

Crt	Număr	Destinație construcție	Supraf. (mp)	Situație juridică	Observații / Referințe
A1.1		construcții de locuințe	145	Cu acte	Nr. niveluri:2; S. construita la sol:145 mp; S. construita desfasurata:220 mp;
A1.2		construcții de locuințe	33	Cu acte	Nr. niveluri:1; S. construita la sol:33 mp; S. construita desfasurata:33 mp;
A1.3		construcții anexa	15	Cu acte	Nr. niveluri:1; S. construita la sol:15 mp; S. construita desfasurata:15 mp;
A1.4		construcții anexa	22	Cu acte	Nr. niveluri:1; S. construita la sol:22 mp; S. construita desfasurata:22 mp;
A1.5		construcții anexa	24	Cu acte	Nr. niveluri:1; S. construita la sol:24 mp; S. construita desfasurata:24 mp;

**Lungime Segmente**

1) Valorile lungimilor segmentelor sunt obținute din proiecție în plan.

Punct început	X / Y	Punct sfârșit	X / Y	Lungime segment (** (m)
1	507.264,721 420.699,718	2	507.267,895 420.704,991	6.155
2	507.267,895 420.704,991	3	507.237,668 420.714,145	31.583
3	507.237,668 420.714,145	4	507.222,507 420.722,787	17.451
4	507.222,507 420.722,787	5	507.175,951 420.658,365	79.484
5	507.175,951 420.658,365	6	507.191,407 420.649,686	17.726
6	507.191,407 420.649,686	7	507.259,951 420.615,361	76.658
7	507.259,951 420.615,361	8	507.256,739 420.624,26	9.461
8	507.256,739 420.624,26	9	507.254,387 420.633,033	9.083
9	507.254,387 420.633,033	10	507.253,664 420.639,075	6.085
10	507.253,664 420.639,075	11	507.253,753 420.641,84	2.766
11	507.253,753 420.641,84	12	507.254,21 420.656,111	14.278
12	507.254,21 420.656,111	13	507.256,354 420.669,859	13.914
13	507.256,354 420.669,859	14	507.258,367 420.681,195	11.513
14	507.258,367 420.681,195	15	507.259,83 420.686,927	5.916
15	507.259,83 420.686,927	1	507.264,721 420.699,718	13.694

\*\* Lungimile segmentelor sunt determinate în planul de proiecție Stereo 70 și sunt rotunjite la 1 milimetru.

\*\*\* Distanța dintre puncte este formată din segmente cumulate ce sunt mai mici decât valoarea 1 milimetru.

**DATE DESPRE IMOBILUL NR. 3020**

Oficiul de Cadastru și Publicitate Imobiliară ARGES  
Biroul de Cadastru și Publicitate Imobiliară Campulung

**A. Partea I. Descrierea imobilului**

TEREN Necunoscut

Adresa: Loc. Selari, Jud. Arges

Nr. Crt	Nr cadastral Nr. topografic	Suprafața* (mp)	Observații / Referințe
A1		11.600	Sector cadastral:34 Teren neimprejmuit;

**B. Partea II. Proprietari și acte**

Inscrieri privitoare la dreptul de proprietate și alte drepturi reale	Referințe
/	
Act Administrativ nr. 1500, din 30/09/1992 emis de CJPSDPAT ARGES;	
B1	A1
Intabulare, drept de PROPRIETATE, dobândit prin Reconstituire, cota actuala 1/1, cota initiala 1/1	
1) DRAGOSLOVEANU ELENA, lipsă CNP	

**C. Partea III. SARCINI .**

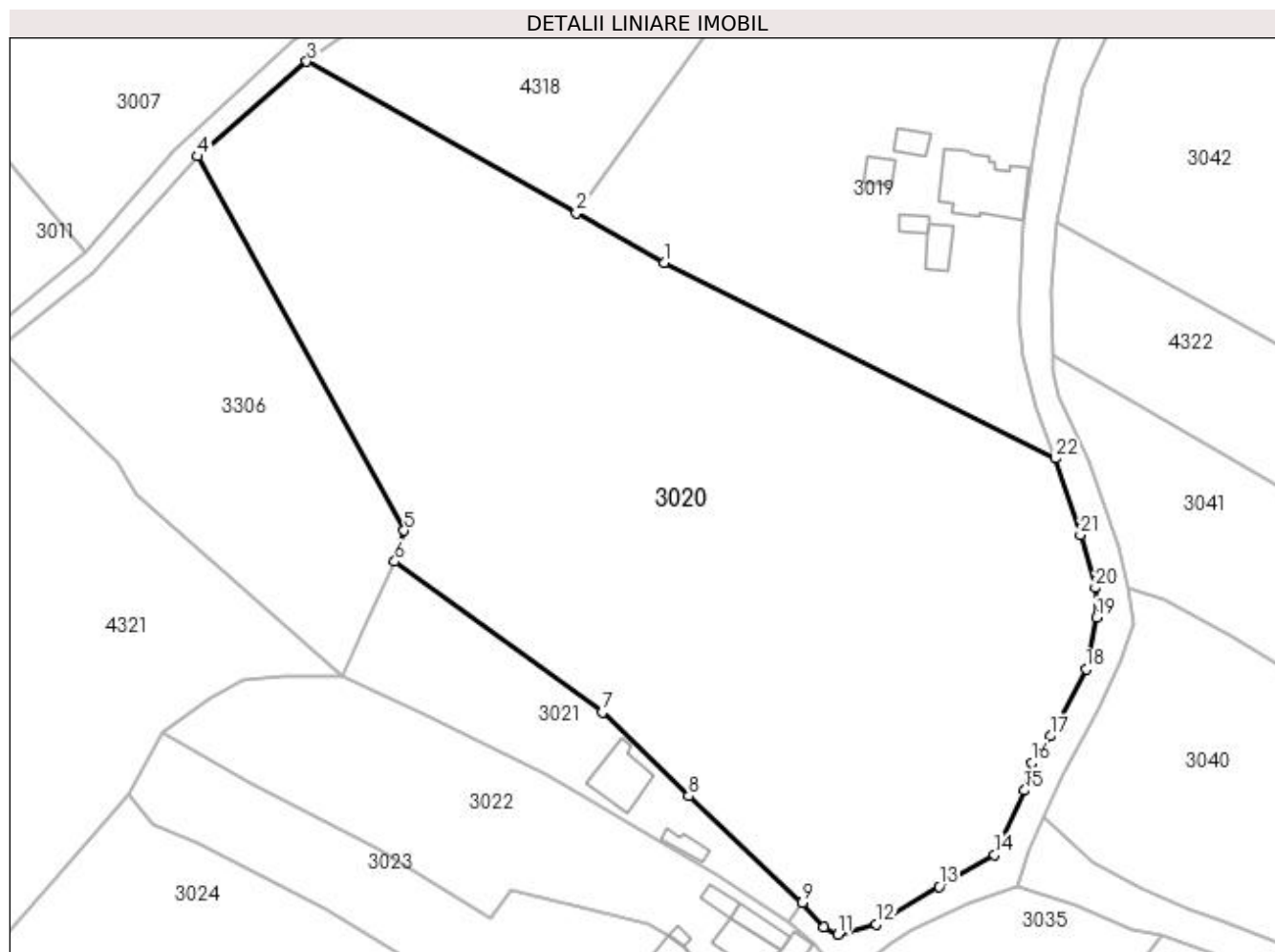
Inscrieri privind dezmembramintele dreptului de proprietate, drepturi reale de garanție și sarcini	Referințe
NU SUNT	

## Anexa Nr. 1 La Partea I

## Teren

Nr cadastral	Suprafața (mp)*	Observații / Referințe
	11.600	

\* Suprafața este determinată în planul de proiecție Stereo 70.



## Date referitoare la teren

Crt	Categorie folosință	Intravilan	Suprafața (mp)	Tarla	Parcelă	Nr. topo	Observații / Referințe
1	livada	DA	3.130	8	151	-	
2	livada	NU	2.517	35	616	-	
3	pasune	NU	5.953	35	616	-	Pășune împădurită

## Lungime Segmente

1) Valorile lungimilor segmentelor sunt obținute din proiecție în plan.

Punct început	X / Y	Punct sfârșit	X / Y	Lungime segment (** (m)
1	507.191,407 420.649,686	2	507.175,951 420.658,365	17.726
3	507.128,64 420.684,934	4	507.109,503 420.668,298	25.357
5	507.145,745 420.602,679	6	507.144,079 420.597,258	5.671
7	507.180,487 420.570,799	8	507.195,648 420.556,14	21.089

Punct început	X / Y	Punct sfârșit	X / Y	Lungime segment (** (m)
2	507.175,951 420.658,365	3	507.128,64 420.684,934	54.261
4	507.109,503 420.668,298	5	507.145,745 420.602,679	74.962
6	507.144,079 420.597,258	7	507.180,487 420.570,799	45.007
8	507.195,648 420.556,14	9	507.215,582 420.537,388	27.368

Punct început	X / Y	Punct sfârșit	X / Y	Lungime segment (** (m)
9	507.215,582 420.537,388	10	507.219,396 420.533,2	5.664
11	507.221,87 420.531,861	12	507.228,52 420.533,641	6.884
13	507.239,624 420.540,222	14	507.249,314 420.545,85	11.206
15	507.254,584 420.557,095	16	507.255,833 420.561,971	5.033
17	507.259,1 420.566,625	18	507.265,388 420.578,358	13.312
19	507.267,21 420.587,415	20	507.267,017 420.592,647	5.236
21	507.264,392 420.601,938	22	507.259,951 420.615,361	14.139

Punct început	X / Y	Punct sfârșit	X / Y	Lungime segment (** (m)
10	507.219,396 420.533,2	11	507.221,87 420.531,861	2.813
12	507.228,52 420.533,641	13	507.239,624 420.540,222	12.908
14	507.249,314 420.545,85	15	507.254,584 420.557,095	12.419
16	507.255,833 420.561,971	17	507.259,1 420.566,625	5.686
18	507.265,388 420.578,358	19	507.267,21 420.587,415	9.238
20	507.267,017 420.592,647	21	507.264,392 420.601,938	9.655
22	507.259,951 420.615,361	1	507.191,407 420.649,686	76.658

\*\* Lungimile segmentelor sunt determinate în planul de proiecție Stereo 70 și sunt rotunjite la 1 milimetru.

\*\*\* Distanța dintre puncte este formată din segmente cumulate ce sunt mai mici decât valoarea 1 milimetru.





**DATE DESPRE IMOBILUL NR. 3021**

Oficiul de Cadastru și Publicitate Imobiliară ARGES  
Biroul de Cadastru și Publicitate Imobiliară Campulung

**A. Partea I. Descrierea imobilului**

TEREN Intravilan

Adresa: Loc. Selari, Jud. Arges, pct"Guimani"

Nr. Crt	Nr cadastral Nr. topografic	Suprafața* (mp)	Observații / Referințe
A1	80841	1.202	Sector cadastral:34 Teren neimprijmit;

**Construcții**

Crt	Nr cadastral Nr. topografic	Adresa	Observații / Referințe
A1.1		Loc. Selari, Jud. Arges, pct"Guimani"	Nr. niveluri:1; S. construita la sol:75 mp; S. construita desfasurata:75 mp;
A1.2		Loc. Selari, Jud. Arges, pct"Guimani"	Nr. niveluri:1; S. construita la sol:20 mp; S. construita desfasurata:20 mp;

**B. Partea II. Proprietari și acte**

Inscrieri privitoare la dreptul de proprietate și alte drepturi reale		Referințe
<b>3882 / 11/03/2013</b>		
Act Notarial nr. 811, din 08/03/2013 emis de CAZACU SORIN BENONE;		
B2	Intabulare, drept de PROPRIETATE, dobandit prin Conventie, cota actuala 1/1, cota initiala 1/1 1) ROMAN ELENA, necasatorita	A1
/		
Act Normativ nr. 7, din 13/03/1996 emis de PARLAMENT (art. 12 alin. 16 );		
B3	Intabulare, drept de PROPRIETATE, dobandit prin Construire, cota actuala 1/1, cota initiala 1/1 1) ROMAN ELENA	A1.1, A1.2

**C. Partea III. SARCINI**

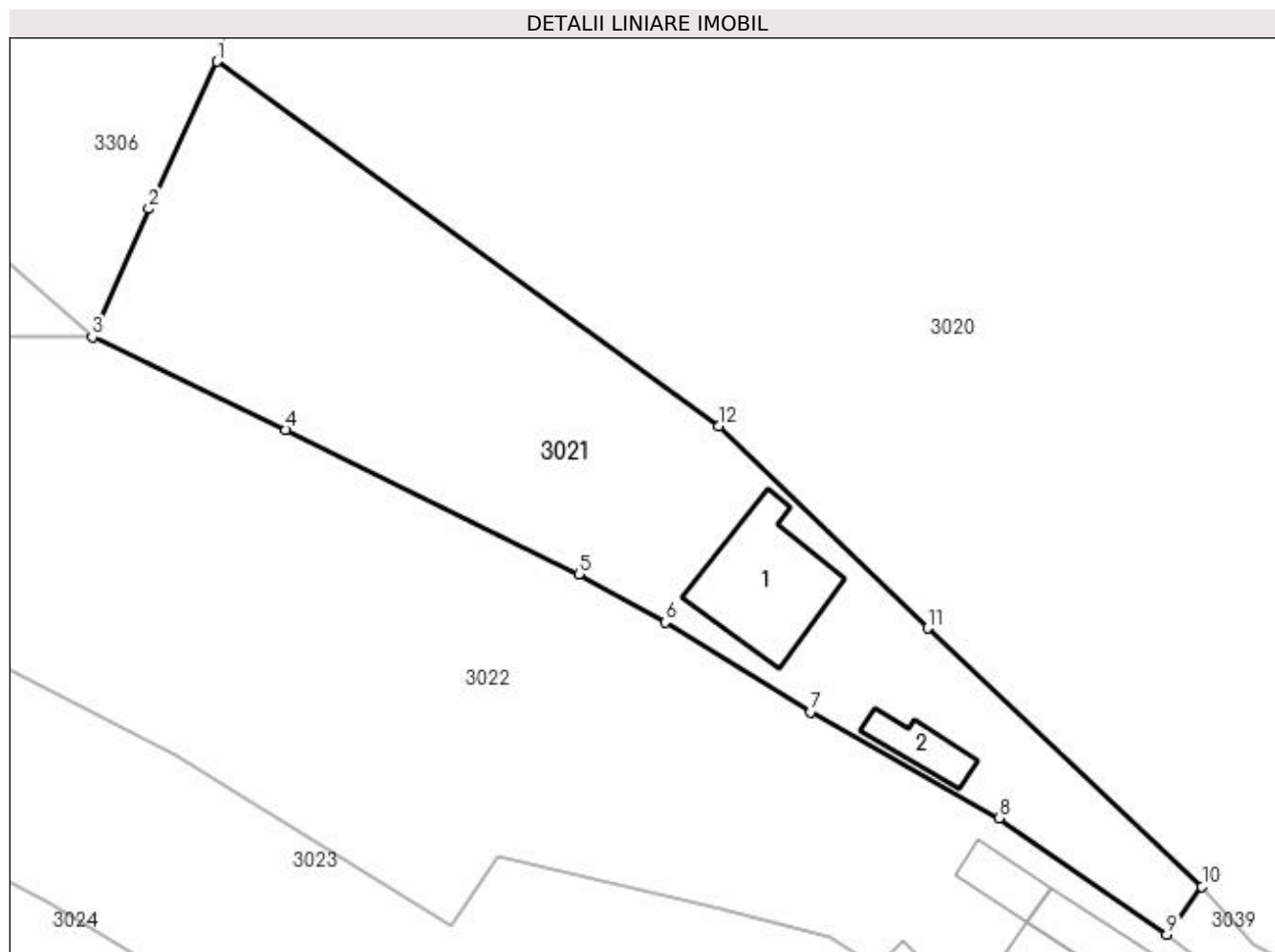
Inscrieri privind dezmembramintele dreptului de proprietate, drepturi reale de garanție și sarcini		Referințe
<b>26286 / 06/12/2021</b>		
Somatie nr. 6432/2016, din 02/12/2021 emis de BEJ PISCULUNGEANU VLAD ADRIAN (inscris sub semnatura privata nr 6432/20016 din 02.12.2021, emis de BEJ PISCULUNGEANU VLAD ADRIAN;hotarare judecatoreasca nr 7035/205/2016 din 09.01.2017, emis de JUDECATORIA CAMPULUNG);		
C1	se noteaza urmarirea silita imobiliara din dosar de executare nr. 6432/2012 -executor judecatoresc Pisculungeanu Vlad- Adrian, pentru recuperarea sumei de 23.485,07 lei, reprezentand cheltuieli de executare si debit restant,plus eventualele cheltuieli de executare pentru care se face urmarirea, privind pe debitoarea Roman Elena, creditorul urmaritor fiind KRUK SA	A1

## Anexa Nr. 1 La Partea I

## Teren

Nr cadastral	Suprafața (mp)*	Observații / Referințe
80841	1.202	

\* Suprafața este determinată în planul de proiecție Stereo 70.



## Date referitoare la teren

Crt	Categorie folosință	Intra vilan	Suprafața (mp)	Tarla	Parcelă	Nr. topo	Observații / Referințe
1	faneata	DA	952	8	152	-	
2	curți construcții	DA	250	8	152	-	

## Date referitoare la construcții

Crt	Număr	Destinație construcție	Supraf. (mp)	Situație juridică	Observații / Referințe
A1.1		construcții de locuințe	75	Cu acte	Nr. niveluri:1; S. construita la sol:75 mp; S. construita desfasurata:75 mp;
A1.2		construcții anexa	20	Cu acte	Nr. niveluri:1; S. construita la sol:20 mp; S. construita desfasurata:20 mp;

## Lungime Segmente

1) Valorile lungimilor segmentelor sunt obținute din proiecție în plan.

Punct început	X / Y	Punct sfârșit	X / Y	Lungime segment (** (m)
1	507.144,079 420.597,258	2	507.139,107 420.586,577	11.782
2	507.139,107 420.586,577	3	507.135,0 420.577,273	10.17

Punct început	X / Y	Punct sfârșit	X / Y	Lungime segment (** (m)
3	507.135,0 420.577,273	4	507.149,077 420.570,545	15.602
4	507.149,077 420.570,545	5	507.170,337 420.560,072	23.7
5	507.170,337 420.560,072	6	507.176,59 420.556,561	7.171
6	507.176,59 420.556,561	7	507.187,156 420.550,059	12.406
7	507.187,156 420.550,059	8	507.200,836 420.542,36	15.698
8	507.200,836 420.542,36	9	507.213,041 420.533,92	14.839
9	507.213,041 420.533,92	10	507.215,582 420.537,388	4.299
10	507.215,582 420.537,388	11	507.195,648 420.556,14	27.368
11	507.195,648 420.556,14	12	507.180,487 420.570,799	21.089
12	507.180,487 420.570,799	1	507.144,079 420.597,258	45.007

\*\* Lungimile segmentelor sunt determinate în planul de proiecție Stereo 70 și sunt rotunjite la 1 milimetru.

\*\*\* Distanța dintre puncte este formată din segmente cumulate ce sunt mai mici decât valoarea 1 milimetru.



**DATE DESPRE IMOBILUL NR. 3022**

Oficiul de Cadastru și Publicitate Imobiliară ARGES  
Biroul de Cadastru și Publicitate Imobiliară Campulung

**A. Partea I. Descrierea imobilului**

TEREN Intravilan

Adresa: Loc. Selari, Nr. 89, Jud. Arges

Nr. Crt	Nr cadastral Nr. topografic	Suprafața* (mp)	Observații / Referințe
A1		2.273	Sector cadastral:34 Teren neimprijmit;

**Construcții**

Crt	Nr cadastral Nr. topografic	Adresa	Observații / Referințe
A1.1		Loc. Selari, Nr. 89, Jud. Arges	Nr. niveluri:1; S. construita la sol:60 mp; S. construita desfasurata:60 mp;
A1.2		Loc. Selari, Nr. 89, Jud. Arges	Nr. niveluri:1; S. construita la sol:32 mp; S. construita desfasurata:32 mp;
A1.3		Loc. Selari, Nr. 89, Jud. Arges	Nr. niveluri:1; S. construita la sol:19 mp; S. construita desfasurata:19 mp;
A1.4		Loc. Selari, Nr. 89, Jud. Arges	Nr. niveluri:1; S. construita la sol:7 mp; S. construita desfasurata:7 mp;
A1.5		Loc. Selari, Nr. 89, Jud. Arges	Nr. niveluri:1; S. construita la sol:23 mp; S. construita desfasurata:23 mp;

**B. Partea II. Proprietari și acte**

Inscrieri privitoare la dreptul de proprietate și alte drepturi reale		Referințe
/		
Hotarare Judecatoreasca nr. 1859, din 17/11/2011 emis de JUDECATORIA CAMPULUNG;		
B1	Intabulare, drept de PROPRIETATE bun propriu , dobandit prin lesire Din Indiviziune, cota actuala 1/1, cota initiala 1/1 1) POPESCU SEVERICA	A1, A1.1, A1.2, A1.3, A1.4
Act Normativ, din 13/03/1996 emis de PARLAMENT (art.12,alin.16);		
B2	Intabulare, drept de PROPRIETATE, dobandit prin Construire, cota actuala 1/1, cota initiala 1/1 1) POPESCU SEVERICA	A1.5

**C. Partea III. SARCINI .**

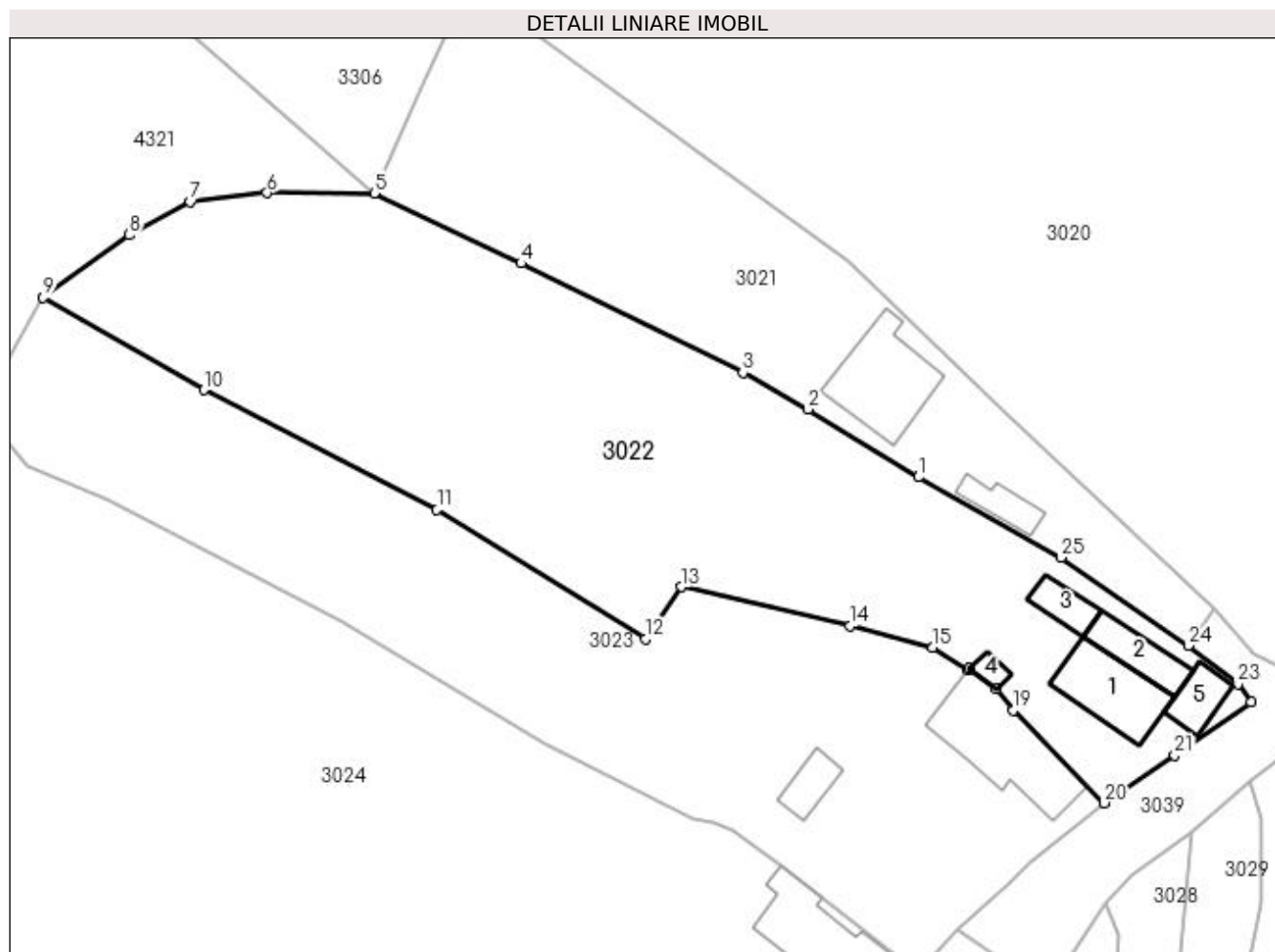
Inscrieri privind dezmembramintele dreptului de proprietate, drepturi reale de garanție și sarcini	Referințe
NU SUNT	

## Anexa Nr. 1 La Partea I

## Teren

Nr cadastral	Suprafața (mp)*	Observații / Referințe
	2.273	

\* Suprafața este determinată în planul de proiecție Stereo 70.



## Date referitoare la teren

Crt	Categorie folosință	Intra vilan	Suprafața (mp)	Tarla	Parcelă	Nr. topo	Observații / Referințe
1	curți construcții	DA	573	8	153,154	-	
2	faneata	DA	1.700	8	154,155	-	

## Date referitoare la construcții

Crt	Număr	Destinație construcție	Supraf. (mp)	Situație juridică	Observații / Referințe
A1.1		construcții de locuințe	60	Cu acte	Nr. niveluri:1; S. construita la sol:60 mp; S. construita desfasurata:60 mp;
A1.2		construcții anexa	32	Cu acte	Nr. niveluri:1; S. construita la sol:32 mp; S. construita desfasurata:32 mp;
A1.3		construcții anexa	Din acte: 9 Masurata: 19	Cu acte	Nr. niveluri:1; S. construita la sol:19 mp; S. construita desfasurata:19 mp;
A1.4		construcții anexa	7	Cu acte	Nr. niveluri:1; S. construita la sol:7 mp; S. construita desfasurata:7 mp;
A1.5		construcții anexa	23	Cu acte	Nr. niveluri:1; S. construita la sol:23 mp; S. construita desfasurata:23 mp;

## Lungime Segmente

1) Valorile lungimilor segmentelor sunt obținute din proiecție în plan.

Punct început	X / Y	Punct sfârșit	X / Y	Lungime segment (** (m)
1	507.187,156 420.550,059	2	507.176,59 420.556,561	12.406
3	507.170,337 420.560,072	4	507.149,077 420.570,545	23.7
5	507.135,0 420.577,273	6	507.124,727 420.577,285	10.273
7	507.117,351 420.576,46	8	507.111,498 420.573,261	6.67
9	507.103,253 420.567,259	10	507.118,663 420.558,416	17.767
11	507.141,004 420.546,942	12	507.161,01 420.534,548	23.534
13	507.164,431 420.539,538	14	507.180,648 420.535,826	16.636
15	507.188,563 420.533,75	16	507.191,915 420.531,563	4.002
17	507.192,068 420.531,734	18	507.194,658 420.529,771	3.25
19	507.196,262 420.527,706	20	507.204,959 420.518,84	12.419
21	507.211,752 420.523,399	22	507.219,057 420.528,486	8.902
23	507.217,789 420.530,21	24	507.213,041 420.533,92	6.026
25	507.200,836 420.542,36	1	507.187,156 420.550,059	15.698

Punct început	X / Y	Punct sfârșit	X / Y	Lungime segment (** (m)
2	507.176,59 420.556,561	3	507.170,337 420.560,072	7.171
4	507.149,077 420.570,545	5	507.135,0 420.577,273	15.602
6	507.124,727 420.577,285	7	507.117,351 420.576,46	7.422
8	507.111,498 420.573,261	9	507.103,253 420.567,259	10.198
10	507.118,663 420.558,416	11	507.141,004 420.546,942	25.115
12	507.161,01 420.534,548	13	507.164,431 420.539,538	6.05
14	507.180,648 420.535,826	15	507.188,563 420.533,75	8.183
16	507.191,915 420.531,563	17	507.192,068 420.531,734	0.229
18	507.194,658 420.529,771	19	507.196,262 420.527,706	2.615
20	507.204,959 420.518,84	21	507.211,752 420.523,399	8.181
22	507.219,057 420.528,486	23	507.217,789 420.530,21	2.14
24	507.213,041 420.533,92	25	507.200,836 420.542,36	14.839

\*\* Lungimile segmentelor sunt determinate în planul de proiecție Stereo 70 și sunt rotunjite la 1 milimetru.

\*\*\* Distanța dintre puncte este formată din segmente cumulate ce sunt mai mici decât valoarea 1 milimetru.





**DATE DESPRE IMOBILUL NR. 3023**

Oficiul de Cadastru și Publicitate Imobiliară ARGES  
Biroul de Cadastru și Publicitate Imobiliară Campulung

**A. Partea I. Descrierea imobilului**

TEREN Intravilan

Adresa: Loc. Selari, Nr. 89, Jud. Arges

Nr. Crt	Nr cadastral Nr. topografic	Suprafața* (mp)	Observații / Referințe
A1		1.898	Sector cadastral:34 Teren neimprijmit;

**Construcții**

Crt	Nr cadastral Nr. topografic	Adresa	Observații / Referințe
A1.1		Loc. Selari, Nr. 89, Jud. Arges	Nr. niveluri:1; S. construita la sol:92 mp; S. construita desfasurata:92 mp;
A1.2		Loc. Selari, Nr. 89, Jud. Arges	Nr. niveluri:1; S. construita la sol:20 mp; S. construita desfasurata:20 mp;

**B. Partea II. Proprietari și acte**

Inscrieri privitoare la dreptul de proprietate și alte drepturi reale		Referințe
/		
Hotarare Judecatoreasca nr. 1859, din 17/11/2011 emis de JUDECATORIA CAMPULUNG;		
B1	Intabulare, drept de PROPRIETATE bun propriu , dobandit prin lesire Din Indiviziune, cota actuala 1/1, cota initiala 1/1 1) VAMEȘI MARIANA	A1, A1.1, A1.2

**C. Partea III. SARCINI .**

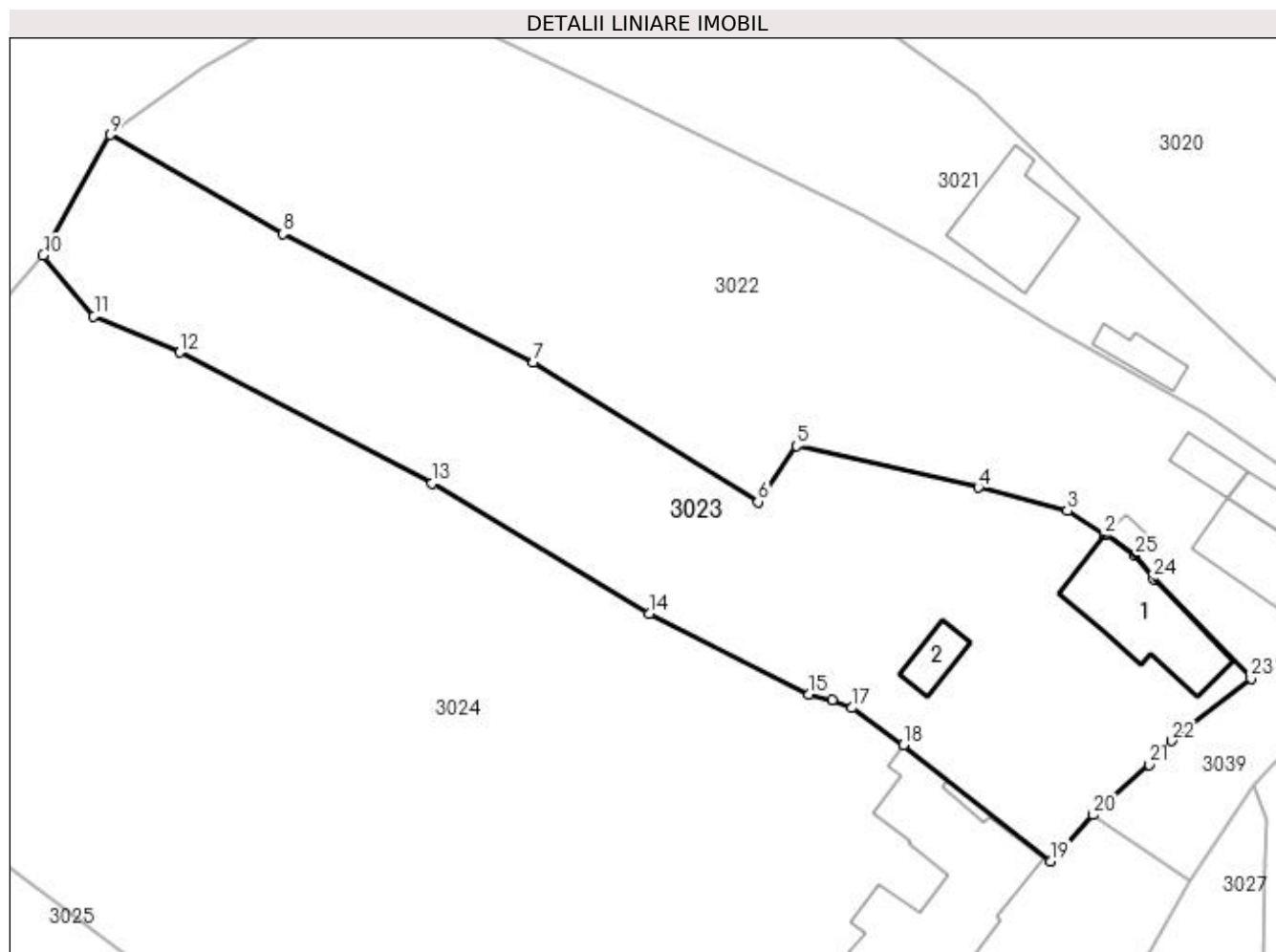
Inscrieri privind dezmembramintele dreptului de proprietate, drepturi reale de garanție și sarcini	Referințe
NU SUNT	

## Anexa Nr. 1 La Partea I

## Teren

Nr cadastral	Suprafața (mp)*	Observații / Referințe
	1.898	

\* Suprafața este determinată în planul de proiecție Stereo 70.



## Date referitoare la teren

Crt	Categorie folosință	Intravilan	Suprafața (mp)	Tarla	Parcelă	Nr. topo	Observații / Referințe
1	curți construcții	DA	996	8	153,154	-	
2	faneata	DA	902	8	154-156	-	

## Date referitoare la construcții

Crt	Număr	Destinație construcție	Supraf. (mp)	Situație juridică	Observații / Referințe
A1.1		construcții de locuințe	Din acte: 51 Masurata: 92	Cu acte	Nr. niveluri:1; S. construita la sol:92 mp; S. construita desfasurata:92 mp;
A1.2		construcții anexa	20	Cu acte	Nr. niveluri:1; S. construita la sol:20 mp; S. construita desfasurata:20 mp;

## Lungime Segmente

1) Valorile lungimilor segmentelor sunt obținute din proiecție în plan.

Punct început	X / Y	Punct sfârșit	X / Y	Lungime segment (** (m)
1	507.192,068 420.531,734	2	507.191,915 420.531,563	0.229
3	507.188,563 420.533,75	4	507.180,648 420.535,826	8.183

Punct început	X / Y	Punct sfârșit	X / Y	Lungime segment (** (m)
2	507.191,915 420.531,563	3	507.188,563 420.533,75	4.002
4	507.180,648 420.535,826	5	507.164,431 420.539,538	16.636

Punct început	X / Y	Punct sfârșit	X / Y	Lungime segment (** (m)
5	507.164,431 420.539,538	6	507.161,01 420.534,548	6.05
7	507.141,004 420.546,942	8	507.118,663 420.558,416	25.115
9	507.103,253 420.567,259	10	507.097,279 420.556,499	12.307
11	507.101,799 420.551,083	12	507.109,461 420.547,856	8.314
13	507.131,978 420.536,225	14	507.151,316 420.524,566	22.581
15	507.165,545 420.517,372	16	507.167,613 420.516,894	2.123
17	507.169,371 420.516,198	18	507.173,985 420.512,894	5.675
19	507.187,136 420.502,535	20	507.190,887 420.506,668	5.581
21	507.195,874 420.511,155	22	507.197,878 420.513,263	2.909
23	507.204,959 420.518,84	24	507.196,262 420.527,706	12.419
25	507.194,658 420.529,771	1	507.192,068 420.531,734	3.25

Punct început	X / Y	Punct sfârșit	X / Y	Lungime segment (** (m)
6	507.161,01 420.534,548	7	507.141,004 420.546,942	23.534
8	507.118,663 420.558,416	9	507.103,253 420.567,259	17.767
10	507.097,279 420.556,499	11	507.101,799 420.551,083	7.054
12	507.109,461 420.547,856	13	507.131,978 420.536,225	25.344
14	507.151,316 420.524,566	15	507.165,545 420.517,372	15.944
16	507.167,613 420.516,894	17	507.169,371 420.516,198	1.891
18	507.173,985 420.512,894	19	507.187,136 420.502,535	16.741
20	507.190,887 420.506,668	21	507.195,874 420.511,155	6.708
22	507.197,878 420.513,263	23	507.204,959 420.518,84	9.014
24	507.196,262 420.527,706	25	507.194,658 420.529,771	2.615

\*\* Lungimile segmentelor sunt determinate în planul de proiecție Stereo 70 și sunt rotunjite la 1 milimetru.

\*\*\* Distanța dintre puncte este formată din segmente cumulate ce sunt mai mici decât valoarea 1 milimetru.



**DATE DESPRE IMOBILUL NR. 3024**

Oficiul de Cadastru și Publicitate Imobiliară ARGES  
Biroul de Cadastru și Publicitate Imobiliară Campulung

**A. Partea I. Descrierea imobilului**

TEREN Intravilan

Adresa: Loc. Selari, Nr. 90, Jud. Arges

Nr. Crt	Nr cadastral Nr. topografic	Suprafața* (mp)	Observații / Referințe
A1		5.847	Sector cadastral:34 Teren neimprijmit;

**Construcții**

Crt	Nr cadastral Nr. topografic	Adresa	Observații / Referințe
A1.1		Loc. Selari, Nr. 90, Jud. Arges	Nr. niveluri:2; S. construita la sol:190 mp; S. construita desfasurata:358 mp;
A1.2		Loc. Selari, Nr. 90, Jud. Arges	Nr. niveluri:1; S. construita la sol:36 mp; S. construita desfasurata:36 mp;
A1.3		Loc. Selari, Nr. 90, Jud. Arges	Nr. niveluri:1; S. construita la sol:7 mp; S. construita desfasurata:7 mp;
A1.5		Loc. Selari, Nr. 90, Jud. Arges	Nr. niveluri:1; S. construita la sol:9 mp; S. construita desfasurata:9 mp;
A1.6		Loc. Selari, Nr. 90, Jud. Arges	Nr. niveluri:1; S. construita la sol:20 mp; S. construita desfasurata:20 mp;

**B. Partea II. Proprietari și acte**

Inscrieri privitoare la dreptul de proprietate și alte drepturi reale		Referințe
/		
Hotarare Judecatoreasca nr. 3343, din 25/10/1995 emis de JUDECATORIA CAMPULUNG (Certificat de deces nr. 27/25.10.2016 eliberat de Primăria Comunei Valea Mare Pravăț);		
B1	Intabulare, drept de PROPRIETATE bun propriu , dobandit prin lesire Din Indiviziune, cota actuala 1/1, cota initiala 1/1 1) <b>GUIMAN DUMITRU</b> DEFUNCT:Da	A1
Act Normativ nr. 7, din 13/03/1996 emis de PARLAMENT (art. 12 alin. 16 );		
B2	Intabulare, drept de PROPRIETATE, dobandit prin Construire, cota actuala 1/1, cota initiala 1/1 1) <b>GUIMAN DUMITRU</b> DEFUNCT:Da	A1.1, A1.2, A1.3, A1.5, A1.6

**C. Partea III. SARCINI .**

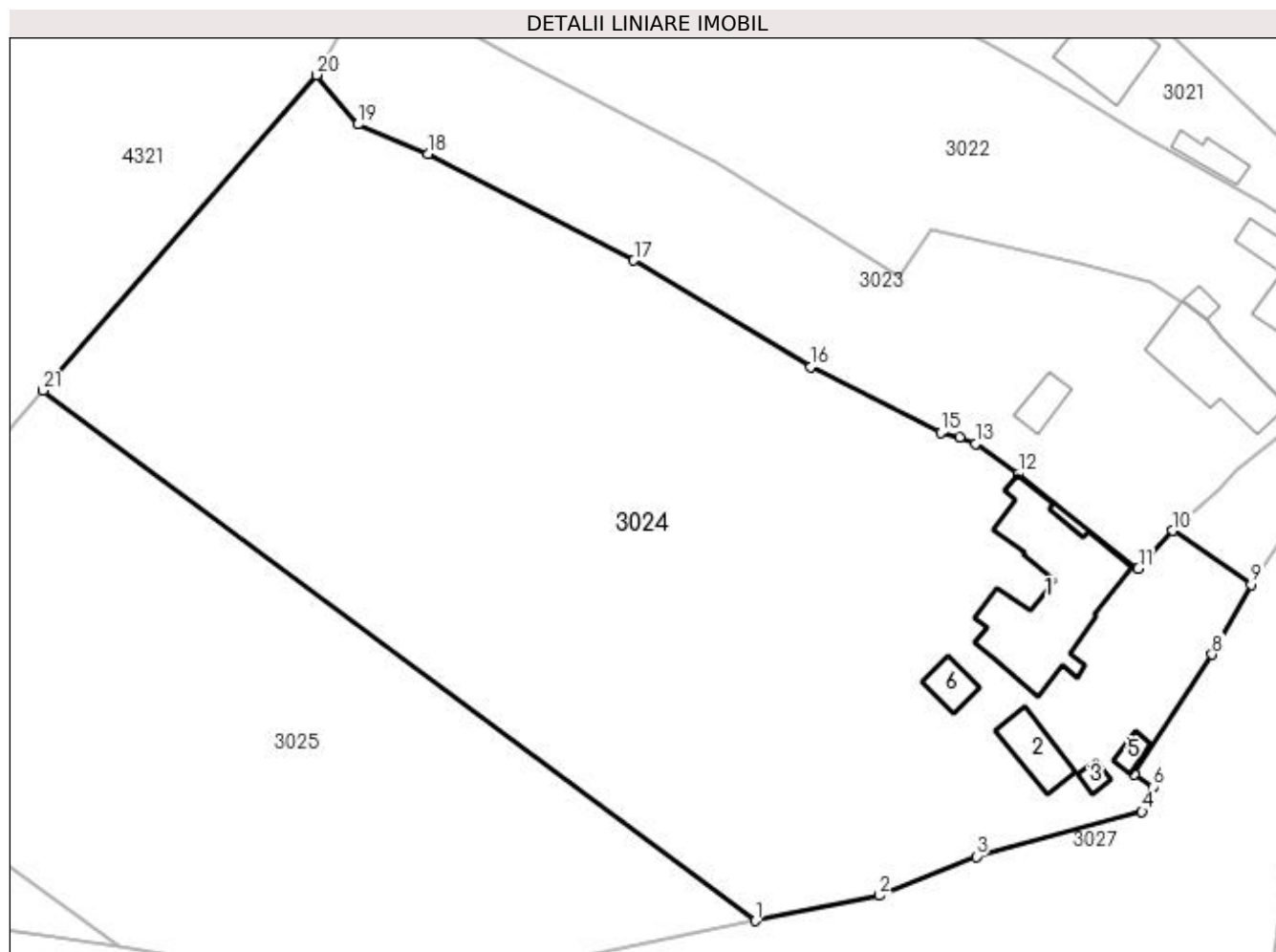
Inscrieri privind dezmembramintele dreptului de proprietate, drepturi reale de garanție și sarcini	Referințe
NU SUNT	

## Anexa Nr. 1 La Partea I

## Teren

Nr cadastral	Suprafața (mp)*	Observații / Referințe
	5.847	

\* Suprafața este determinată în planul de proiecție Stereo 70.



## Date referitoare la teren

Crt	Categorie folosință	Intravilan	Suprafața (mp)	Tarla	Parcelă	Nr. topo	Observații / Referințe
1	curți construcții	DA	916	8	157,162	-	
2	livada	DA	1.355	35	157-161	-	
3	faneata	DA	3.576	35	157,159-161	-	

## Date referitoare la construcții

Crt	Număr	Destinație construcție	Supraf. (mp)	Situație juridică	Observații / Referințe
A1.1		construcții de locuințe	190	Cu acte	Nr. niveluri:2; S. construită la sol:190 mp; S. construită desfasurată:358 mp;
A1.2		construcții anexa	36	Cu acte	Nr. niveluri:1; S. construită la sol:36 mp; S. construită desfasurată:36 mp;
A1.3		construcții anexa	7	Cu acte	Nr. niveluri:1; S. construită la sol:7 mp; S. construită desfasurată:7 mp;
A1.5		construcții anexa	9	Cu acte	Nr. niveluri:1; S. construită la sol:9 mp; S. construită desfasurată:9 mp;
A1.6		construcții anexa	20	Cu acte	Nr. niveluri:1; S. construită la sol:20 mp; S. construită desfasurată:20 mp;

## Lungime Segmente

1) Valorile lungimilor segmentelor sunt obținute din proiecție în plan.

Punct început	X / Y	Punct sfârșit	X / Y	Lungime segment (** (m))
1	507.145,272 420.464,003	2	507.158,848 420.466,783	13.858
3	507.169,417 420.471,058	4	507.187,561 420.475,962	18.795
5	507.188,234 420.477,258	6	507.188,778 420.478,652	1.496
7	507.186,695 420.480,048	8	507.195,22 420.493,146	15.628
9	507.199,48 420.500,772	10	507.190,887 420.506,668	10.421
11	507.187,136 420.502,535	12	507.173,985 420.512,894	16.741
13	507.169,371 420.516,198	14	507.167,613 420.516,894	1.891
15	507.165,545 420.517,372	16	507.151,316 420.524,566	15.944
17	507.131,978 420.536,225	18	507.109,461 420.547,856	25.344
19	507.101,799 420.551,083	20	507.097,279 420.556,499	7.054
21	507.067,364 420.522,007	1	507.145,272 420.464,003	97.129

Punct început	X / Y	Punct sfârșit	X / Y	Lungime segment (** (m))
2	507.158,848 420.466,783	3	507.169,417 420.471,058	11.401
4	507.187,561 420.475,962	5	507.188,234 420.477,258	1.46
6	507.188,778 420.478,652	7	507.186,695 420.480,048	2.508
8	507.195,22 420.493,146	9	507.199,48 420.500,772	8.735
10	507.190,887 420.506,668	11	507.187,136 420.502,535	5.581
12	507.173,985 420.512,894	13	507.169,371 420.516,198	5.675
14	507.167,613 420.516,894	15	507.165,545 420.517,372	2.123
16	507.151,316 420.524,566	17	507.131,978 420.536,225	22.581
18	507.109,461 420.547,856	19	507.101,799 420.551,083	8.314
20	507.097,279 420.556,499	21	507.067,364 420.522,007	45.657

\*\* Lungimile segmentelor sunt determinate în planul de proiecție Stereo 70 și sunt rotunjite la 1 milimetru.

\*\*\* Distanța dintre puncte este formată din segmente cumulate ce sunt mai mici decât valoarea 1 milimetru.





**DATE DESPRE IMOBILUL NR. 3025**

Oficiul de Cadastru și Publicitate Imobiliară ARGES  
Biroul de Cadastru și Publicitate Imobiliară Campulung

**A. Partea I. Descrierea imobilului**

TEREN Intravilan

Adresa: Loc. Selari, Jud. Arges

Nr. Crt	Nr cadastral Nr. topografic	Suprafața* (mp)	Observații / Referințe
A1		3.346	Sector cadastral:34 Teren neimprejmuit;

**B. Partea II. Proprietari și acte**

Inscrieri privitoare la dreptul de proprietate și alte drepturi reale		Referințe
/		
Hotarare Judecatoreasca nr. 3343, din 25/10/1995 emis de JUDECATORIA CAMPULUNG;		
B1	Intabulare, drept de PROPRIETATE bun propriu , dobandit prin lesire Din Indiviziune, cota actuala 1/1, cota initiala 1/1 1) CRISTIAN VALERICA, lipsă CNP	A1

**C. Partea III. SARCINI .**

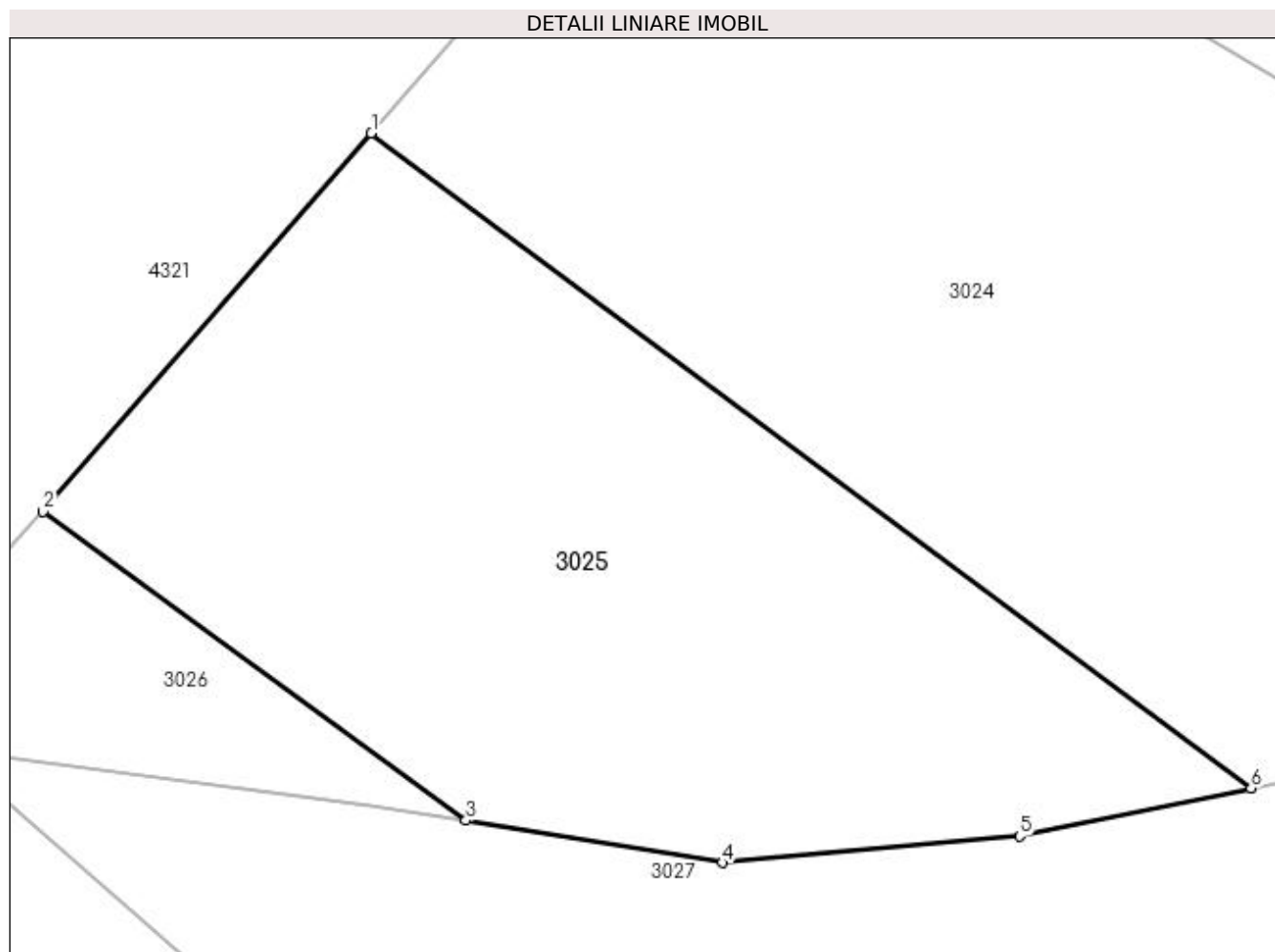
Inscrieri privind dezmembramintele dreptului de proprietate, drepturi reale de garanție și sarcini	Referințe
NU SUNT	

## Anexa Nr. 1 La Partea I

## Teren

Nr cadastral	Suprafața (mp)*	Observații / Referințe
	3.346	

\* Suprafața este determinată în planul de proiecție Stereo 70.



## Date referitoare la teren

Crt	Categorie folosință	Intra vilan	Suprafața (mp)	Tarla	Parcelă	Nr. topo	Observații / Referințe
1	faneata	DA	3.346	8	159-161	-	

## Lungime Segmente

1) Valorile lungimilor segmentelor sunt obținute din proiecție în plan.

Punct început	X / Y	Punct sfârșit	X / Y	Lungime segment (** (m)
1	507.067,364 420.522,007	2	507.038,303 420.488,501	44.353
2	507.038,303 420.488,501	3	507.075,745 420.461,163	46.36
3	507.075,745 420.461,163	4	507.098,449 420.457,406	23.013
4	507.098,449 420.457,406	5	507.124,79 420.459,776	26.447
5	507.124,79 420.459,776	6	507.145,272 420.464,003	20.914

Punct început	X / Y	Punct sfârșit	X / Y	Lungime segment (** (m)
6	507.145,272 420.464,003	1	507.067,364 420.522,007	97.129

\*\* Lungimile segmentelor sunt determinate în planul de proiecție Stereo 70 și sunt rotunjite la 1 milimetru.

\*\*\* Distanța dintre puncte este formată din segmente cumulate ce sunt mai mici decât valoarea 1 milimetru.



**DATE DESPRE IMOBILUL NR. 3026**

Oficiul de Cadastru și Publicitate Imobiliară ARGES  
Biroul de Cadastru și Publicitate Imobiliară Campulung

**A. Partea I. Descrierea imobilului**

TEREN Intravilan

Adresa: Loc. Selari, Jud. Arges

Nr. Crt	Nr cadastral Nr. topografic	Suprafața* (mp)	Observații / Referințe
A1		588	Sector cadastral:34 Teren neimprejmuit;

**B. Partea II. Proprietari și acte**

Inscrieri privitoare la dreptul de proprietate și alte drepturi reale	Referințe
/	
Hotarare Judecatoreasca nr. 3343, din 25/10/1995 emis de JUDECATORIA CAMPULUNG;	
B1	Intabulare, drept de PROPRIETATE bun propriu , dobandit prin lesire Din Indiviziune, cota actuala 1/1, cota initiala 1/1 1) STANCIU MARIA, lipsă CNP
	A1

**C. Partea III. SARCINI .**

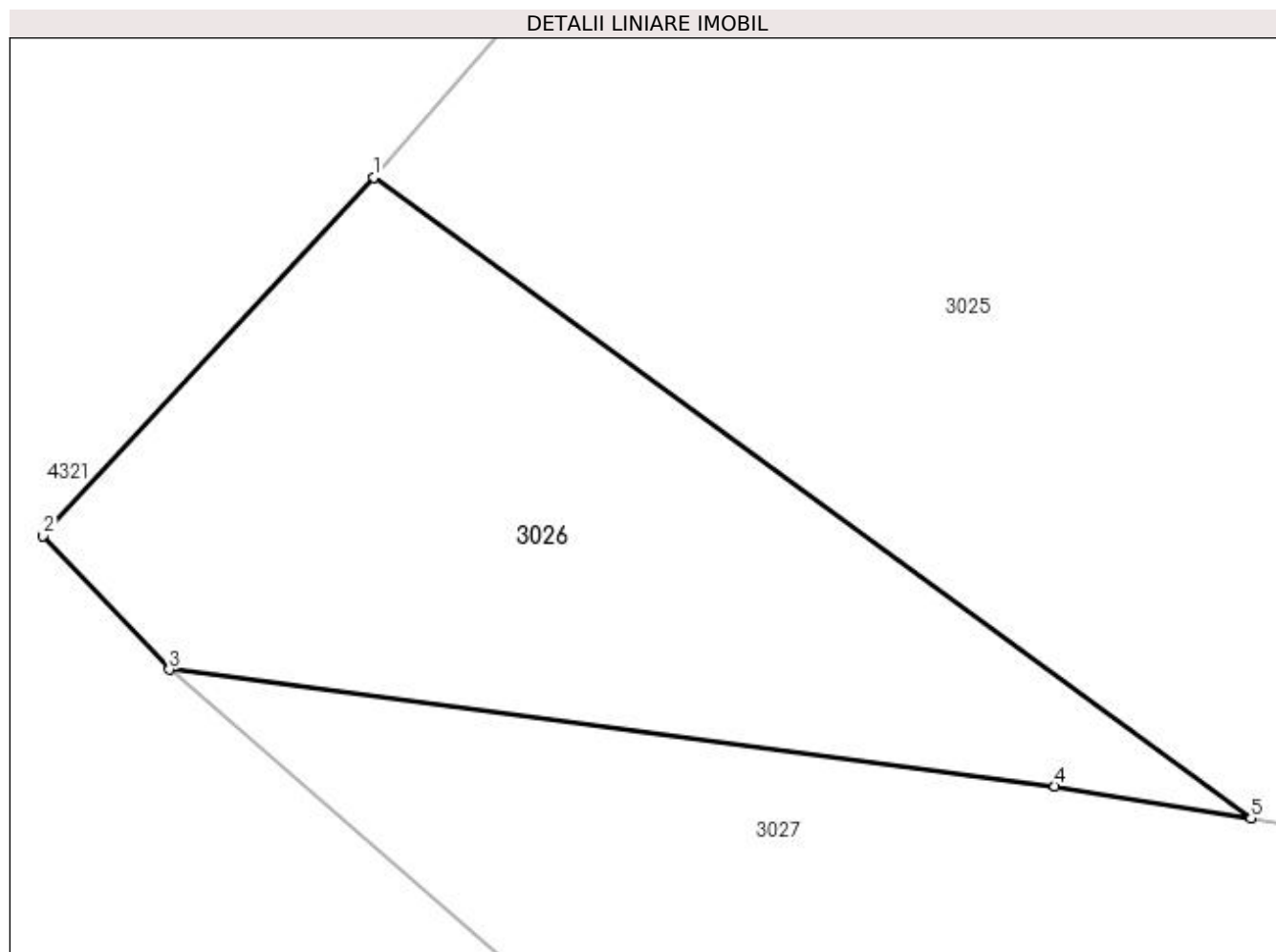
Inscrieri privind dezmembramintele dreptului de proprietate, drepturi reale de garanție și sarcini	Referințe
NU SUNT	

## Anexa Nr. 1 La Partea I

## Teren

Nr cadastral	Suprafața (mp)*	Observații / Referințe
	588	

\* Suprafața este determinată în planul de proiecție Stereo 70.



## Date referitoare la teren

Crt	Categorie folosință	Intra vilan	Suprafața (mp)	Tarla	Parcelă	Nr. topo	Observații / Referințe
1	faneata	DA	588	8	159	-	

## Lungime Segmente

1) Valorile lungimilor segmentelor sunt obținute din proiecție în plan.

Punct început	X / Y	Punct sfârșit	X / Y	Lungime segment (** (m)
1	507.038,303 420.488,501	2	507.024,204 420.473,215	20.795
2	507.024,204 420.473,215	3	507.029,6 420.467,516	7.848
3	507.029,6 420.467,516	4	507.067,374 420.462,548	38.099
4	507.067,374 420.462,548	5	507.075,745 420.461,163	8.485
5	507.075,745 420.461,163	1	507.038,303 420.488,501	46.36

**\*\* Lungimile segmentelor sunt determinate în planul de proiecție Stereo 70 și sunt rotunjite la 1 milimetru.**

**\*\*\* Distanța dintre puncte este formată din segmente cumulate ce sunt mai mici decât valoarea 1 milimetru.**





**DATE DESPRE IMOBILUL NR. 3027**

Oficiul de Cadastru și Publicitate Imobiliară ARGES  
 Biroul de Cadastru și Publicitate Imobiliară Campulung

**A. Partea I. Descrierea imobilului**

TEREN Necunoscut

Adresa: Loc. Selari, Jud. Arges

Nr. Crt	Nr cadastral Nr. topografic	Suprafața* (mp)	Observații / Referințe
A1		10.370	Sector cadastral:34 Teren neimprejmuit;

**B. Partea II. Proprietari și acte**

Inscrieri privitoare la dreptul de proprietate și alte drepturi reale	Referințe
/	
Hotarare Judecatoreasca nr. 3343, din 25/10/1995 emis de JUDECATORIA CAMPULUNG;	
B1	A1
Intabulare, drept de PROPRIETATE bun propriu , dobandit prin lesire Din Indiviziune, cota actuala 1/1, cota initiala 1/1 1) <b>GUIMAN BUCUR</b> , lipsă CNP	

**C. Partea III. SARCINI .**

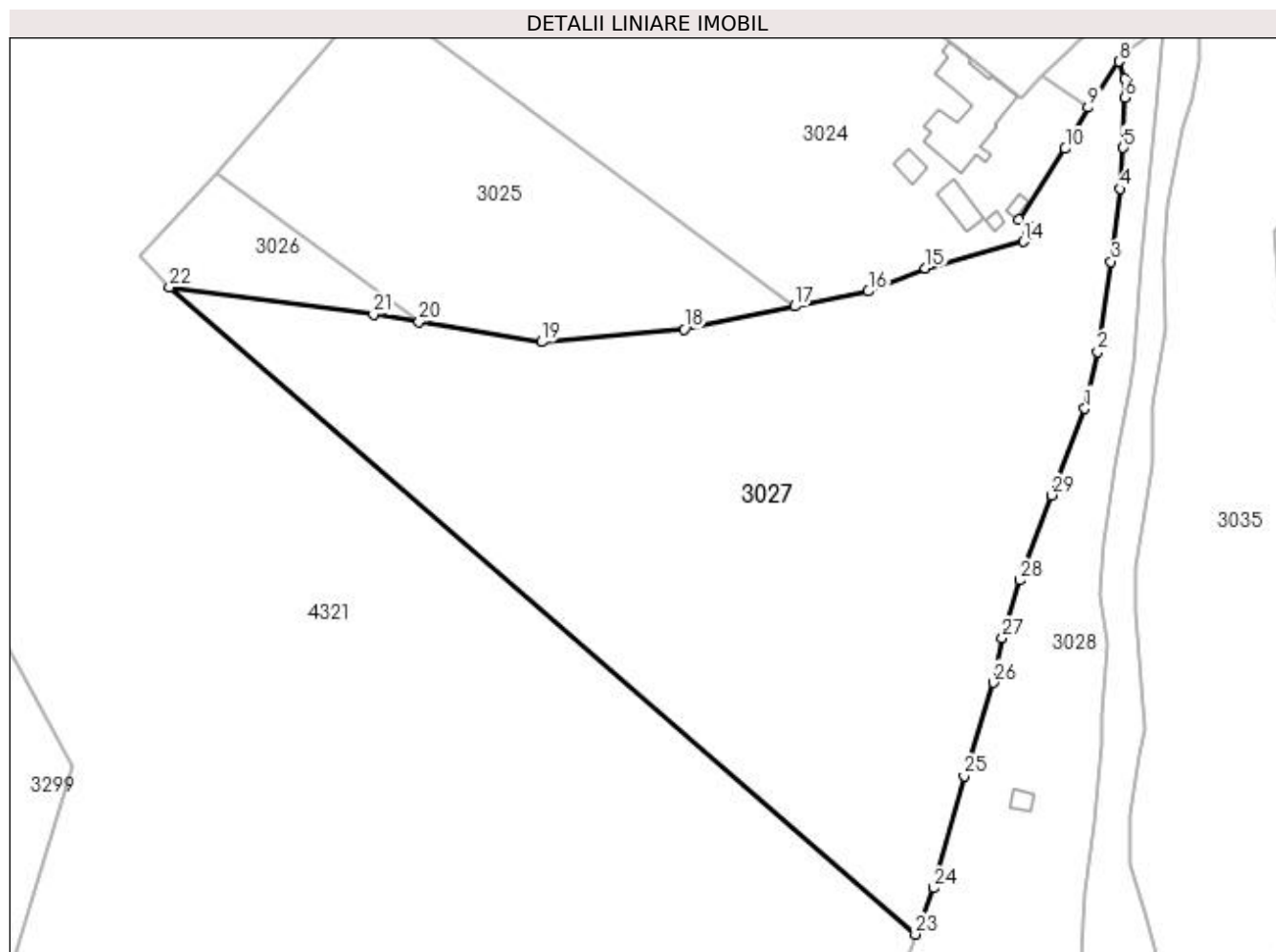
Inscrieri privind dezmembramintele dreptului de proprietate, drepturi reale de garanție și sarcini	Referințe
NU SUNT	

## Anexa Nr. 1 La Partea I

## Teren

Nr cadastral	Suprafața (mp)*	Observații / Referințe
	10.370	

\* Suprafața este determinată în planul de proiecție Stereo 70.



## Date referitoare la teren

Crt	Categorie folosință	Intra vilan	Suprafața (mp)	Tarla	Parcelă	Nr. topo	Observații / Referințe
1	faneata	DA	384	8	162	-	
2	faneata	NU	9.986	35	616	-	

## Lungime Segmente

1) Valorile lungimilor segmentelor sunt obținute din proiecție în plan.

Punct început	X / Y	Punct sfârșit	X / Y	Lungime segment (** (m)
1	507.198,879 420.445,105	2	507.201,254 420.455,61	10.77
3	507.203,67 420.472,269	4	507.205,332 420.485,727	13.56
5	507.205,987 420.493,311	6	507.206,272 420.502,564	9.257
7	507.206,28 420.506,079	8	507.205,146 420.509,26	3.377

Punct început	X / Y	Punct sfârșit	X / Y	Lungime segment (** (m)
2	507.201,254 420.455,61	3	507.203,67 420.472,269	16.833
4	507.205,332 420.485,727	5	507.205,987 420.493,311	7.612
6	507.206,272 420.502,564	7	507.206,28 420.506,079	3.515
8	507.205,146 420.509,26	9	507.199,48 420.500,772	10.205

Punct început	X / Y	Punct sfârșit	X / Y	Lungime segment (** (m)
9	507.199,48 420.500,772	10	507.195,22 420.493,146	8.735
11	507.186,695 420.480,048	12	507.188,778 420.478,652	2.508
13	507.188,234 420.477,258	14	507.187,561 420.475,962	1.46
15	507.169,417 420.471,058	16	507.158,848 420.466,783	11.401
17	507.145,272 420.464,003	18	507.124,79 420.459,776	20.914
19	507.098,449 420.457,406	20	507.075,745 420.461,163	23.013
21	507.067,374 420.462,548	22	507.029,6 420.467,516	38.099
23	507.167,538 420.347,94	24	507.170,867 420.356,484	9.17
25	507.176,597 420.377,183	26	507.181,962 420.394,44	18.072
27	507.183,62 420.402,661	28	507.186,887 420.413,394	11.219
29	507.192,789 420.429,082	1	507.198,879 420.445,105	17.141

Punct început	X / Y	Punct sfârșit	X / Y	Lungime segment (** (m)
10	507.195,22 420.493,146	11	507.186,695 420.480,048	15.628
12	507.188,778 420.478,652	13	507.188,234 420.477,258	1.496
14	507.187,561 420.475,962	15	507.169,417 420.471,058	18.795
16	507.158,848 420.466,783	17	507.145,272 420.464,003	13.858
18	507.124,79 420.459,776	19	507.098,449 420.457,406	26.447
20	507.075,745 420.461,163	21	507.067,374 420.462,548	8.485
22	507.029,6 420.467,516	23	507.167,538 420.347,94	182.552
24	507.170,867 420.356,484	25	507.176,597 420.377,183	21.477
26	507.181,962 420.394,44	27	507.183,62 420.402,661	8.387
28	507.186,887 420.413,394	29	507.192,789 420.429,082	16.761

\*\* Lungimile segmentelor sunt determinate în planul de proiecție Stereo 70 și sunt rotunjite la 1 milimetru.

\*\*\* Distanța dintre puncte este formată din segmente cumulate ce sunt mai mici decât valoarea 1 milimetru.



**DATE DESPRE IMOBILUL NR. 3028**

Oficiul de Cadastru și Publicitate Imobiliară ARGES  
Biroul de Cadastru și Publicitate Imobiliară Campulung

**A. Partea I. Descrierea imobilului**

TEREN Extravilan

Adresa: Jud. Arges

Nr. Crt	Nr cadastral Nr. topografic	Suprafața* (mp)	Observații / Referințe
A1		5.891	Sector cadastral:34 Teren neimprejmuit;

**Construcții**

Crt	Nr cadastral Nr. topografic	Adresa	Observații / Referințe
A1.1		Jud. Arges	Nr. niveluri:1; S. construita la sol:14 mp; S. construita desfasurata:14 mp;

**B. Partea II. Proprietari și acte**

Inscrieri privitoare la dreptul de proprietate și alte drepturi reale	Referințe
/	
Act Normativ nr. 7, din 13/03/1996 emis de PARLAMENT (art. 13 alin. 15);	
B1	Inscrierea provizorie, drept de PROPRIETATE, dobandit prin Lege, cota actuala 1/1, cota initiala 1/1 1) COMUNA VALEA MARE PRAVAT, CIF:5010196
	A1, A1.1

**C. Partea III. SARCINI .**

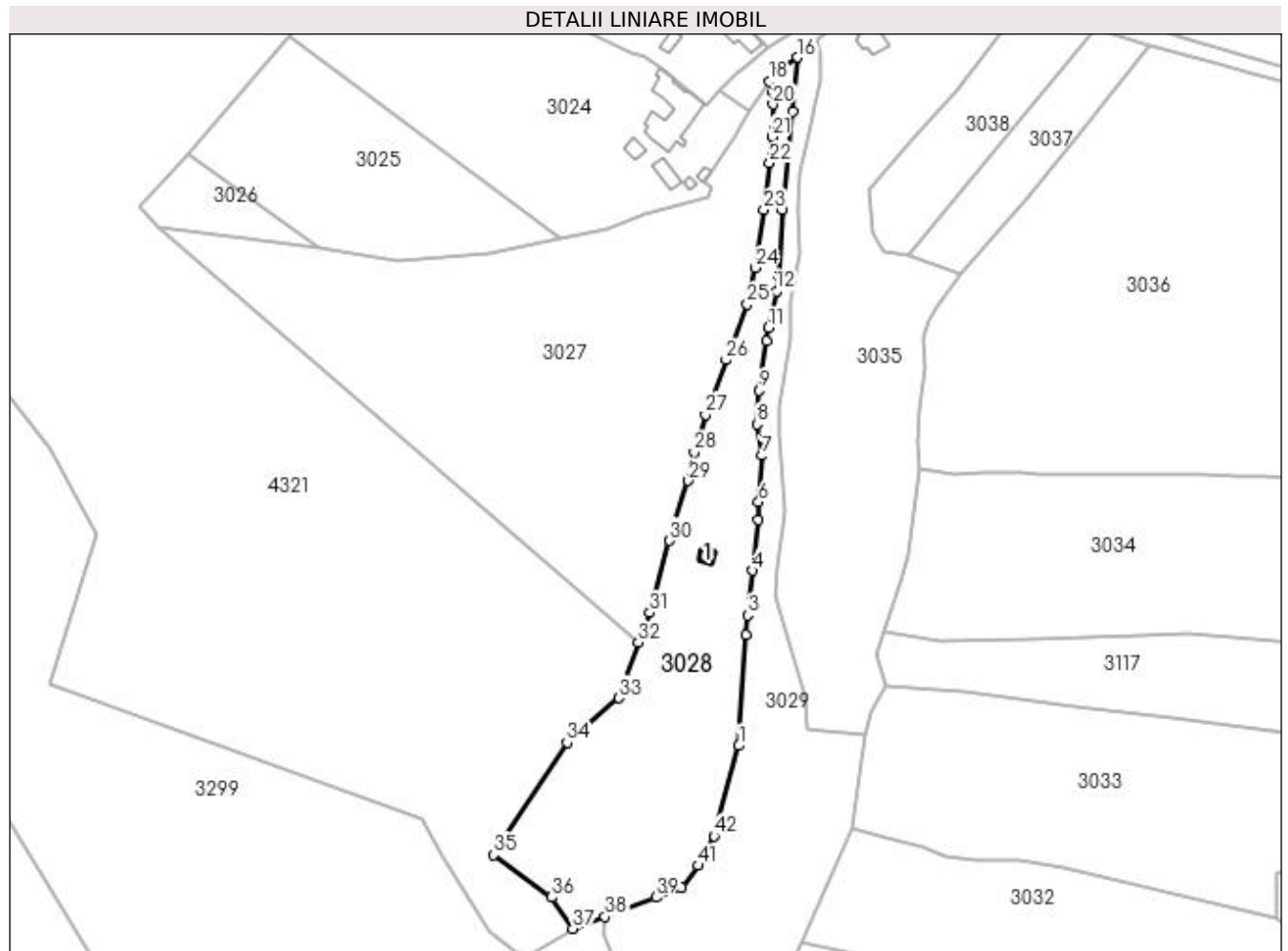
Inscrieri privind dezmembramintele dreptului de proprietate, drepturi reale de garanție și sarcini	Referințe
NU SUNT	

## Anexa Nr. 1 La Partea I

## Teren

Nr cadastral	Suprafața (mp)*	Observații / Referințe
	5.891	

\* Suprafața este determinată în planul de proiecție Stereo 70.



## Date referitoare la teren

Crt	Categorie folosință	Intravilan	Suprafața (mp)	Tarla	Parcelă	Nr. topo	Observații / Referințe
1	faneata	NU	3.781	35	616	-	
2	pasune	NU	2.110	35	616	-	Pășune împădurită

## Date referitoare la construcții

Crt	Număr	Destinație construcție	Supraf. (mp)	Situație juridică	Observații / Referințe
A1.1		constructii anexa	14	Cu acte	Nr. niveluri:1; S. construita la sol:14 mp; S. construita desfasurata:14 mp;

## Lungime Segmente

1) Valorile lungimilor segmentelor sunt obținute din proiecție în plan.

Punct început	X / Y	Punct sfârșit	X / Y	Lungime segment	Punct început	X / Y	Punct sfârșit	X / Y	Lungime segment	Punct început	X / Y	Punct sfârșit	X / Y	Lungime segment
1	507.196,519 420.318,278	2	507.198,562 420.350,13	31.917	2	507.198,562 420.350,13	3	507.198,976 420.355,723	5.608	3	507.198,976 420.355,723	4	507.200,473 420.368,578	12.942
4	507.200,473 420.368,578	5	507.202,061 420.383,191	14.699	5	507.202,061 420.383,191	6	507.202,168 420.388,278	5.088	6	507.202,168 420.388,278	7	507.203,092 420.401,626	13.38
7	507.203,092 420.401,626	8	507.201,714 420.410,675	9.153	8	507.201,714 420.410,675	9	507.202,249 420.420,365	9.705	9	507.202,249 420.420,365	10	507.204,341 420.434,512	14.301
10	507.204,341 420.434,512	11	507.205,007 420.438,357	3.902	11	507.205,007 420.438,357	12	507.207,308 420.448,971	10.861	12	507.207,308 420.448,971	13	507.207,95 420.453,518	4.592

Punct început	X / Y	Punct sfârșit	X / Y	Lungime segment	Punct început	X / Y	Punct sfârșit	X / Y	Lungime segment	Punct început	X / Y	Punct sfârșit	X / Y	Lungime segment
13	507.207,95 420.453,518	14	507.209,16 420.472,212	18.733	14	507.209,16 420.472,212	15	507.212,012 420.500,569	28.5	15	507.212,012 420.500,569	16	507.213,368 420.516,041	15.531
16	507.213,368 420.516,041	17	507.207,699 420.511,953	6.989	17	507.207,699 420.511,953	18	507.205,146 420.509,26	3.711	18	507.205,146 420.509,26	19	507.206,28 420.506,079	3.377
19	507.206,28 420.506,079	20	507.206,272 420.502,564	3.515	20	507.206,272 420.502,564	21	507.205,987 420.493,311	9.257	21	507.205,987 420.493,311	22	507.205,332 420.485,727	7.612
22	507.205,332 420.485,727	23	507.203,67 420.472,269	13.56	23	507.203,67 420.472,269	24	507.201,254 420.455,61	16.833	24	507.201,254 420.455,61	25	507.198,879 420.445,105	10.77
25	507.198,879 420.445,105	26	507.192,789 420.429,082	17.141	26	507.192,789 420.429,082	27	507.186,887 420.413,394	16.761	27	507.186,887 420.413,394	28	507.183,62 420.402,661	11.219
28	507.183,62 420.402,661	29	507.181,962 420.394,44	8.387	29	507.181,962 420.394,44	30	507.176,597 420.377,183	18.072	30	507.176,597 420.377,183	31	507.170,867 420.356,484	21.477
31	507.170,867 420.356,484	32	507.167,538 420.347,94	9.17	32	507.167,538 420.347,94	33	507.161,94 420.331,983	16.91	33	507.161,94 420.331,983	34	507.147,05 420.319,188	19.632
34	507.147,05 420.319,188	35	507.125,881 420.286,888	38.619	35	507.125,881 420.286,888	36	507.142,614 420.274,663	20.723	36	507.142,614 420.274,663	37	507.148,714 420.265,67	10.867
37	507.148,714 420.265,67	38	507.158,013 420.269,057	9.897	38	507.158,013 420.269,057	39	507.172,621 420.274,657	15.645	39	507.172,621 420.274,657	40	507.179,942 420.277,511	7.858
40	507.179,942 420.277,511	41	507.184,756 420.283,804	7.923	41	507.184,756 420.283,804	42	507.189,384 420.292,282	9.659	42	507.189,384 420.292,282	1	507.196,519 420.318,278	26.957

\*\* Lungimile segmentelor sunt determinate în planul de proiecție Stereo 70 și sunt rotunjite la 1 milimetru.

\*\*\* Distanța dintre puncte este formată din segmente cumulate ce sunt mai mici decât valoarea 1 milimetru.





**DATE DESPRE IMOBILUL NR. 3029**

Oficiul de Cadastru și Publicitate Imobiliară ARGES  
Biroul de Cadastru și Publicitate Imobiliară Campulung

**A. Partea I. Descrierea imobilului**

TEREN Extravilan

Adresa: Jud. Arges

Nr. Crt	Nr cadastral Nr. topografic	Suprafața* (mp)	Observații / Referințe
A1		4.786	Sector cadastral:34 Teren neimprejmuit;

**B. Partea II. Proprietari și acte**

Inscrieri privitoare la dreptul de proprietate și alte drepturi reale		Referințe
/		
Act Normativ nr. 7, din 13/03/1996 emis de PARLAMENT (art. 13 alin. 15);		
B1	Inscrierea provizorie, drept de PROPRIETATE, dobandit prin Lege, cota actuala 1/1, cota initiala 1/1 1) COMUNA VALEA MARE PRAVAT, CIF:5010196	A1

**C. Partea III. SARCINI .**

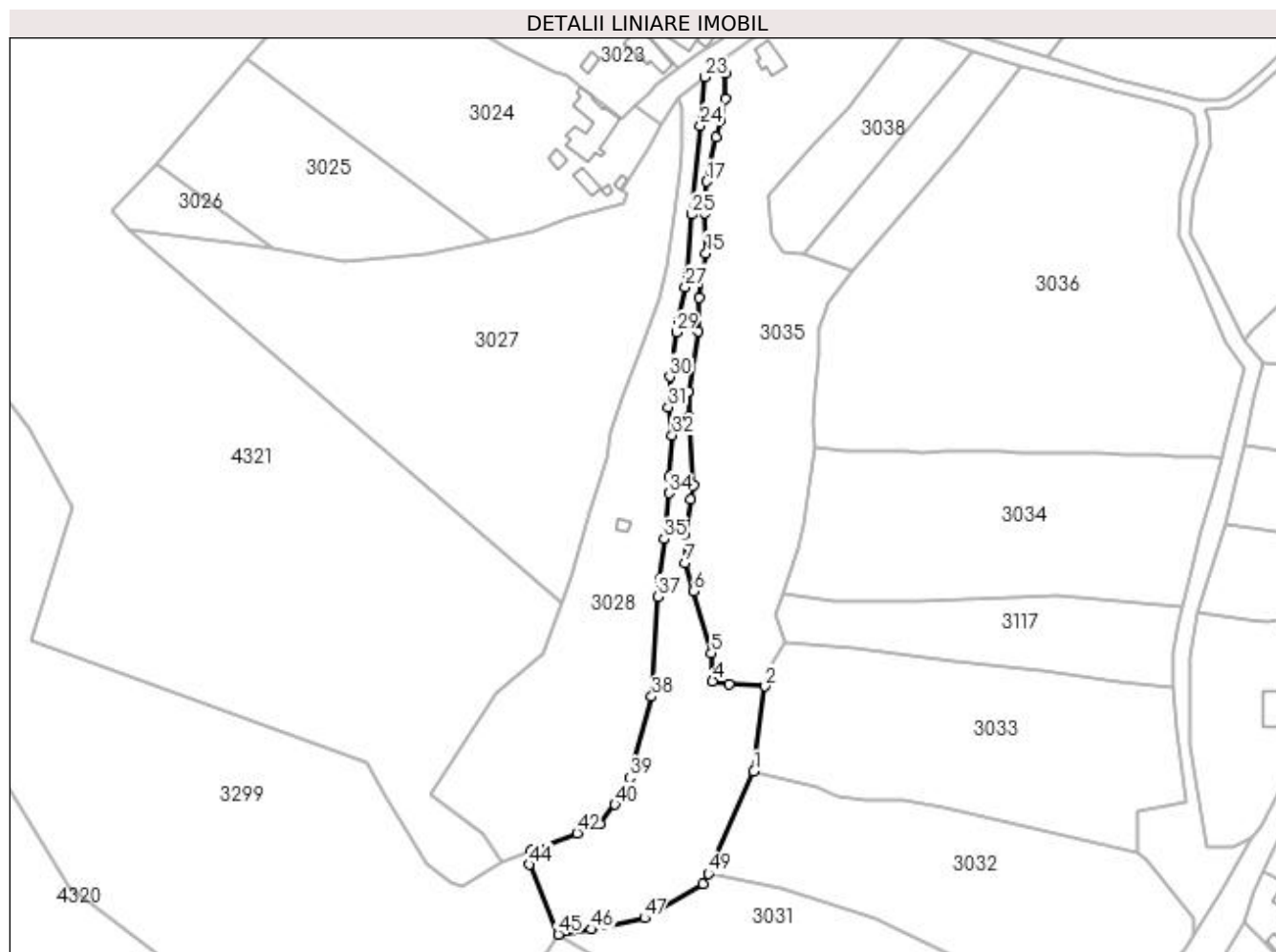
Inscrieri privind dezmembramintele dreptului de proprietate, drepturi reale de garanție și sarcini	Referințe
NU SUNT	

## Anexa Nr. 1 La Partea I

## Teren

Nr cadastral	Suprafața (mp)*	Observații / Referințe
	4.786	

\* Suprafața este determinată în planul de proiecție Stereo 70.



## Date referitoare la teren

Crt	Categorie folosință	Intra vilan	Suprafața (mp)	Tarla	Parcelă	Nr. topo	Observații / Referințe
1	livada	NU	4.786	35	616	-	

## Lungime Segmente

1) Valorile lungimilor segmentelor sunt obținute din proiecție în plan.

Punct început	X / Y	Punct sfârșit	X / Y	Lungime segment
1	507.229,124 420.294,339	2	507.232,755 420.321,525	27.427
4	507.215,971 420.323,249	5	507.215,579 420.332,131	8.891
7	507.207,195 420.360,991	8	507.207,312 420.370,04	9.05
10	507.209,893 420.385,83	11	507.208,288 420.407,428	21.658
13	507.211,347 420.434,959	14	507.211,55 420.445,615	10.658
16	507.213,477 420.472,539	17	507.214,085 420.482,632	10.111
2	507.221,248 420.322,284	3	507.221,248 420.322,284	11.532
5	507.215,579 420.332,131	6	507.209,873 420.351,868	20.545
8	507.207,312 420.370,04	9	507.208,989 420.381,076	11.163
11	507.208,288 420.407,428	12	507.208,228 420.415,71	8.282
14	507.211,55 420.445,615	15	507.213,832 420.459,781	14.349
17	507.214,085 420.482,632	18	507.217,01 420.496,748	14.416
3	507.221,248 420.322,284	4	507.215,971 420.323,249	5.365
6	507.209,873 420.351,868	7	507.207,195 420.360,991	9.508
9	507.208,989 420.381,076	10	507.209,893 420.385,83	4.839
12	507.208,228 420.415,71	13	507.211,347 420.434,959	19.5
15	507.213,832 420.459,781	16	507.213,477 420.472,539	12.763
18	507.217,01 420.496,748	19	507.218,583 420.502,2	5.674

Punct început	X / Y	Punct sfârșit	X / Y	Lungime segment	Punct început	X / Y	Punct sfârșit	X / Y	Lungime segment	Punct început	X / Y	Punct sfârșit	X / Y	Lungime segment
19	507.218,583 420.502,2	20	507.220,064 420.509,245	7.199	20	507.220,064 420.509,245	21	507.220,059 420.517,323	8.078	21	507.220,059 420.517,323	22	507.218,92 420.520,987	3.837
22	507.218,92 420.520,987	23	507.213,368 420.516,041	7.436	23	507.213,368 420.516,041	24	507.212,012 420.500,569	15.531	24	507.212,012 420.500,569	25	507.209,16 420.472,212	28.5
25	507.209,16 420.472,212	26	507.207,95 420.453,518	18.733	26	507.207,95 420.453,518	27	507.207,308 420.448,971	4.592	27	507.207,308 420.448,971	28	507.205,007 420.438,357	10.861
28	507.205,007 420.438,357	29	507.204,341 420.434,512	3.902	29	507.204,341 420.434,512	30	507.202,249 420.420,365	14.301	30	507.202,249 420.420,365	31	507.201,714 420.410,675	9.705
31	507.201,714 420.410,675	32	507.203,092 420.401,626	9.153	32	507.203,092 420.401,626	33	507.202,168 420.388,278	13.38	33	507.202,168 420.388,278	34	507.202,061 420.383,191	5.088
34	507.202,061 420.383,191	35	507.200,473 420.368,578	14.699	35	507.200,473 420.368,578	36	507.198,976 420.355,723	12.942	36	507.198,976 420.355,723	37	507.198,562 420.350,13	5.608
37	507.198,562 420.350,13	38	507.196,519 420.318,278	31.917	38	507.196,519 420.318,278	39	507.189,384 420.292,282	26.957	39	507.189,384 420.292,282	40	507.184,756 420.283,804	9.659
40	507.184,756 420.283,804	41	507.179,942 420.277,511	7.923	41	507.179,942 420.277,511	42	507.172,621 420.274,657	7.858	42	507.172,621 420.274,657	43	507.158,013 420.269,057	15.645
43	507.158,013 420.269,057	44	507.157,334 420.264,613	4.496	44	507.157,334 420.264,613	45	507.166,633 420.242,342	24.134	45	507.166,633 420.242,342	46	507.177,374 420.243,905	10.854
46	507.177,374 420.243,905	47	507.194,19 420.247,566	17.21	47	507.194,19 420.247,566	48	507.212,993 420.258,471	21.736	48	507.212,993 420.258,471	49	507.214,515 420.261,782	3.644
49	507.214,515 420.261,782	1	507.229,124 420.294,339	35.684										

\*\* Lungimile segmentelor sunt determinate în planul de proiecție Stereo 70 și sunt rotunjite la 1 milimetru.

\*\*\* Distanța dintre puncte este formată din segmente cumulate ce sunt mai mici decât valoarea 1 milimetru.



**DATE DESPRE IMOBILUL NR. 3030**

Oficiul de Cadastru și Publicitate Imobiliară ARGES  
Biroul de Cadastru și Publicitate Imobiliară Campulung

**A. Partea I. Descrierea imobilului**

TEREN Extravilan

Adresa: Jud. Arges

Nr. Crt	Nr cadastral Nr. topografic	Suprafața* (mp)	Observații / Referințe
A1		8.112	Sector cadastral:34 Teren neimprejmuit;

**B. Partea II. Proprietari și acte**

Inscrieri privitoare la dreptul de proprietate și alte drepturi reale		Referințe
/		
Act Normativ nr. 7, din 13/03/1996 emis de PARLAMENT (art. 13 alin. 15);		
B1	Inscrierea provizorie, drept de PROPRIETATE, dobandit prin Lege, cota actuala 1/1, cota initiala 1/1 1) COMUNA VALEA MARE PRAVAT, CIF:5010196	A1

**C. Partea III. SARCINI .**

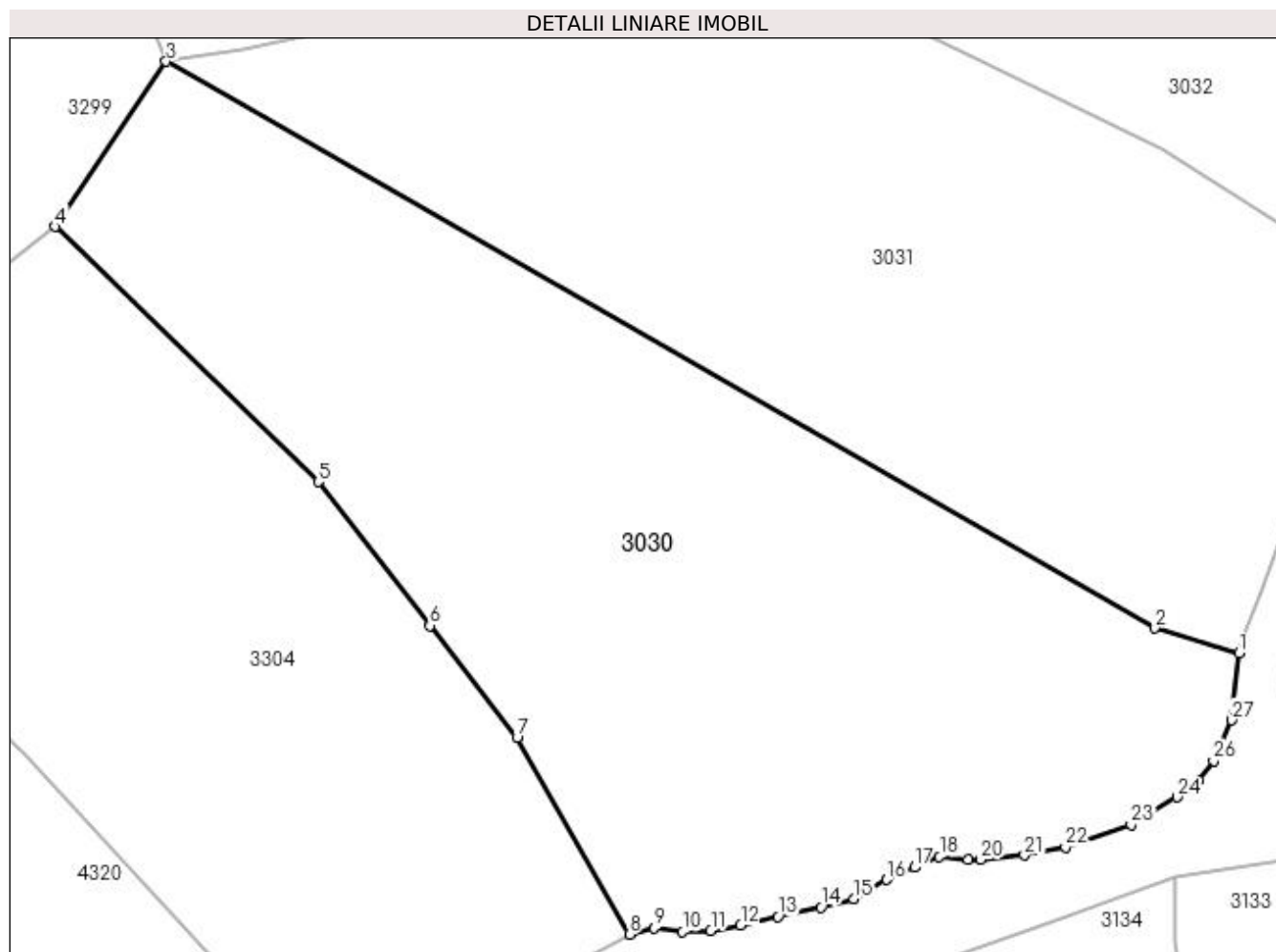
Inscrieri privind dezmembramintele dreptului de proprietate, drepturi reale de garanție și sarcini	Referințe
NU SUNT	

## Anexa Nr. 1 La Partea I

## Teren

Nr cadastral	Suprafața (mp)*	Observații / Referințe
	8.112	

\* Suprafața este determinată în planul de proiecție Stereo 70.



## Date referitoare la teren

Crt	Categorie folosință	Intra vilan	Suprafața (mp)	Tarla	Parcelă	Nr. topo	Observații / Referințe
1	pasune	NU	8.112	35	616	-	

## Lungime Segmente

1) Valorile lungimilor segmentelor sunt obținute din proiecție în plan.

Punct început	X / Y	Punct sfârșit	X / Y	Lungime segment (** (m)
1	507.314,704 420.160,697	2	507.303,059 420.164,143	12.144
3	507.166,633 420.242,342	4	507.151,344 420.219,57	27.428
5	507.187,622 420.184,338	6	507.203,015 420.164,498	25.111
7	507.215,081 420.149,018	8	507.230,569 420.121,923	31.209
9	507.233,945 420.122,788	10	507.237,915 420.122,269	4.004

Punct început	X / Y	Punct sfârșit	X / Y	Lungime segment (** (m)
2	507.303,059 420.164,143	3	507.166,633 420.242,342	157.249
4	507.151,344 420.219,57	5	507.187,622 420.184,338	50.571
6	507.203,015 420.164,498	7	507.215,081 420.149,018	19.627
8	507.230,569 420.121,923	9	507.233,945 420.122,788	3.485
10	507.237,915 420.122,269	11	507.241,81 420.122,424	3.898

Punct început	X / Y	Punct sfârșit	X / Y	Lungime segment (** (m)
11	507.241,81 420.122,424	12	507.245,958 420.123,178	4.216
13	507.251,095 420.124,355	14	507.257,033 420.125,674	6.083
15	507.261,511 420.126,852	16	507.266,094 420.129,482	5.284
17	507.269,915 420.131,166	18	507.273,378 420.132,626	3.758
19	507.277,293 420.132,214	20	507.279,087 420.132,241	1.794
21	507.285,113 420.132,843	22	507.290,786 420.133,977	5.785
23	507.299,808 420.137,02	24	507.306,212 420.140,849	7.461
25	507.309,0 420.143,16	26	507.311,191 420.145,889	3.5
27	507.313,687 420.151,483	1	507.314,704 420.160,697	9.27

Punct început	X / Y	Punct sfârșit	X / Y	Lungime segment (** (m)
12	507.245,958 420.123,178	13	507.251,095 420.124,355	5.27
14	507.257,033 420.125,674	15	507.261,511 420.126,852	4.63
16	507.266,094 420.129,482	17	507.269,915 420.131,166	4.176
18	507.273,378 420.132,626	19	507.277,293 420.132,214	3.937
20	507.279,087 420.132,241	21	507.285,113 420.132,843	6.056
22	507.290,786 420.133,977	23	507.299,808 420.137,02	9.521
24	507.306,212 420.140,849	25	507.309,0 420.143,16	3.621
26	507.311,191 420.145,889	27	507.313,687 420.151,483	6.126

\*\* Lungimile segmentelor sunt determinate în planul de proiecție Stereo 70 și sunt rotunjite la 1 milimetru.

\*\*\* Distanța dintre puncte este formată din segmente cumulate ce sunt mai mici decât valoarea 1 milimetru.





**DATE DESPRE IMOBILUL NR. 3031**

Oficiul de Cadastru și Publicitate Imobiliară ARGES  
Biroul de Cadastru și Publicitate Imobiliară Campulung

**A. Partea I. Descrierea imobilului**

TEREN Extravilan

Adresa: Jud. Arges

Nr. Crt	Nr cadastral Nr. topografic	Suprafața* (mp)	Observații / Referințe
A1		7.660	Sector cadastral:34 Teren imprejmuit;

**B. Partea II. Proprietari și acte**

Inscrieri privitoare la dreptul de proprietate și alte drepturi reale		Referințe
/		
Act Normativ nr. 7, din 13/03/1996 emis de PARLAMENT (art. 13 alin. 15);		
B1	Inscrierea provizorie, drept de PROPRIETATE, dobandit prin Lege, cota actuala 1/1, cota initiala 1/1 1) COMUNA VALEA MARE PRAVAT, CIF:5010196	A1

**C. Partea III. SARCINI .**

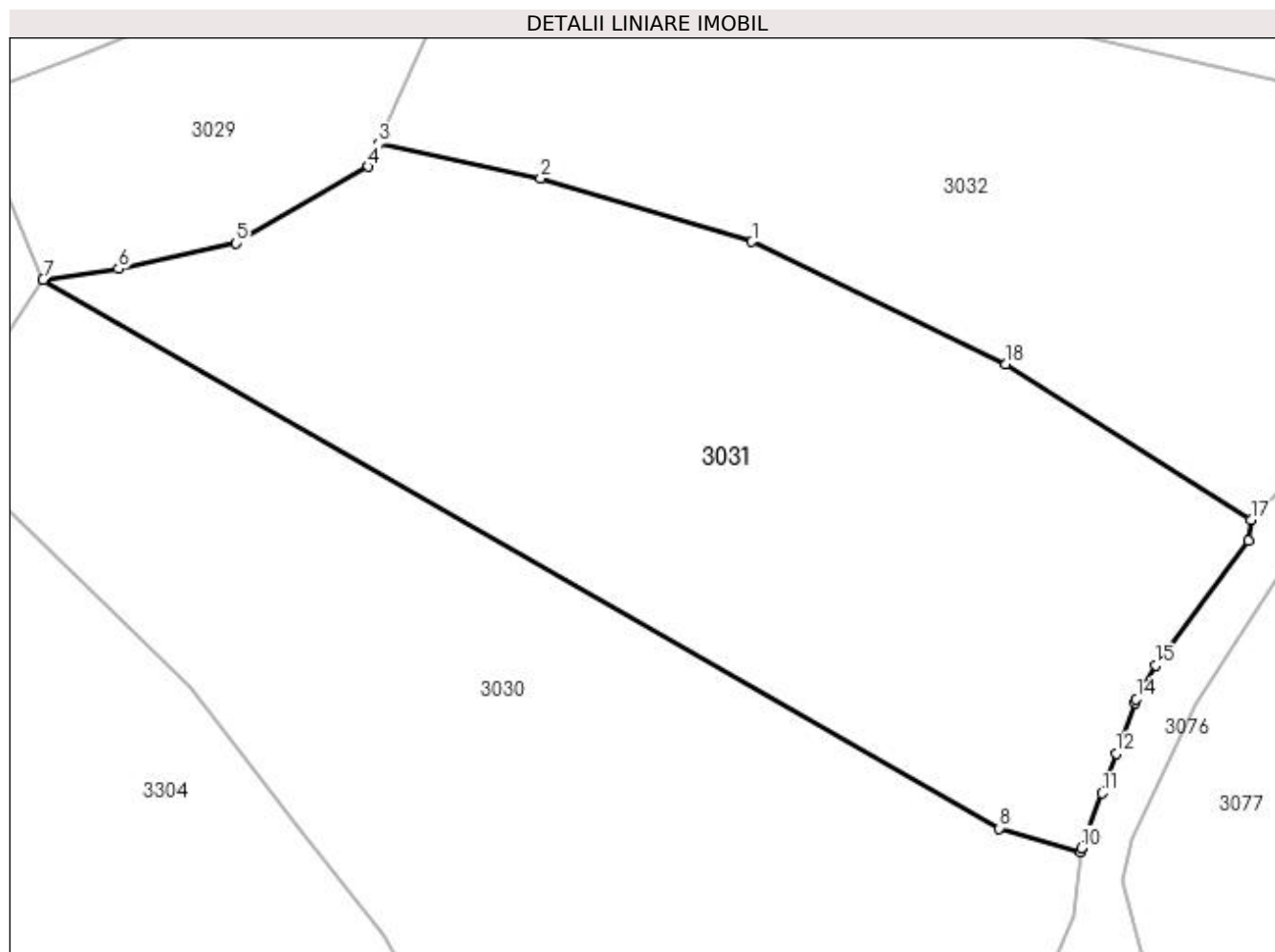
Inscrieri privind dezmembramintele dreptului de proprietate, drepturi reale de garanție și sarcini	Referințe
NU SUNT	

## Anexa Nr. 1 La Partea I

## Teren

Nr cadastral	Suprafața (mp)*	Observații / Referințe
	7.660	

\* Suprafața este determinată în planul de proiecție Stereo 70.



## Date referitoare la teren

Crt	Categorie folosință	Intra vilan	Suprafața (mp)	Tarla	Parcelă	Nr. topo	Observații / Referințe
1	livada	NU	1.765	35	616	-	
2	faneata	NU	3.636	35	616	-	
3	ape statatoare	NU	181	35	616	-	
4	pasune	NU	1.742	35	616	-	Pășune împădurită
5	arabil	NU	336	35	616	-	

## Lungime Segmente

1) Valorile lungimilor segmentelor sunt obținute din proiecție în plan.

Punct început	X / Y	Punct sfârșit	X / Y	Lungime segment (** (m)
1	507.267,746 420.247,763	2	507.237,621 420.256,775	31.444
2	507.237,621 420.256,775	3	507.214,515 420.261,782	23.642

Punct început	X / Y	Punct sfârșit	X / Y	Lungime segment (** (m)
3	507.214,515 420.261,782	4	507.212,993 420.258,471	3.644
4	507.212,993 420.258,471	5	507.194,19 420.247,566	21.736
5	507.194,19 420.247,566	6	507.177,374 420.243,905	17.21
6	507.177,374 420.243,905	7	507.166,633 420.242,342	10.854
7	507.166,633 420.242,342	8	507.303,059 420.164,143	157.249
8	507.303,059 420.164,143	9	507.314,704 420.160,697	12.144
9	507.314,704 420.160,697	10	507.314,766 420.161,302	0.608
10	507.314,766 420.161,302	11	507.317,706 420.169,142	8.373
11	507.317,706 420.169,142	12	507.319,731 420.174,769	5.98
12	507.319,731 420.174,769	13	507.322,438 420.182,015	7.735
13	507.322,438 420.182,015	14	507.322,599 420.182,579	0.587
14	507.322,599 420.182,579	15	507.325,412 420.187,368	5.554
15	507.325,412 420.187,368	16	507.338,659 420.205,137	22.163
16	507.338,659 420.205,137	17	507.338,961 420.208,1	2.978
17	507.338,961 420.208,1	18	507.304,013 420.230,312	41.409
18	507.304,013 420.230,312	1	507.267,746 420.247,763	40.247

\*\* Lungimile segmentelor sunt determinate în planul de proiecție Stereo 70 și sunt rotunjite la 1 milimetru.

\*\*\* Distanța dintre puncte este formată din segmente cumulate ce sunt mai mici decât valoarea 1 milimetru.



**DATE DESPRE IMOBILUL NR. 3032**

Oficiul de Cadastru și Publicitate Imobiliară ARGES  
Biroul de Cadastru și Publicitate Imobiliară Campulung

**A. Partea I. Descrierea imobilului**

TEREN Extravilan

Adresa: Jud. Arges

Nr. Crt	Nr cadastral Nr. topografic	Suprafața* (mp)	Observații / Referințe
A1		6.400	Sector cadastral:34 Teren imprejmuit;

**B. Partea II. Proprietari și acte**

Inscrieri privitoare la dreptul de proprietate și alte drepturi reale	Referințe
/	
Act Normativ nr. 7, din 13/03/1996 emis de PARLAMENT (art. 13 alin. 15);	
B1	A1
Inscrierea provizorie, drept de PROPRIETATE, dobandit prin Lege, cota actuala 1/1, cota initiala 1/1 1) COMUNA VALEA MARE PRAVAT, CIF:5010196	

**C. Partea III. SARCINI .**

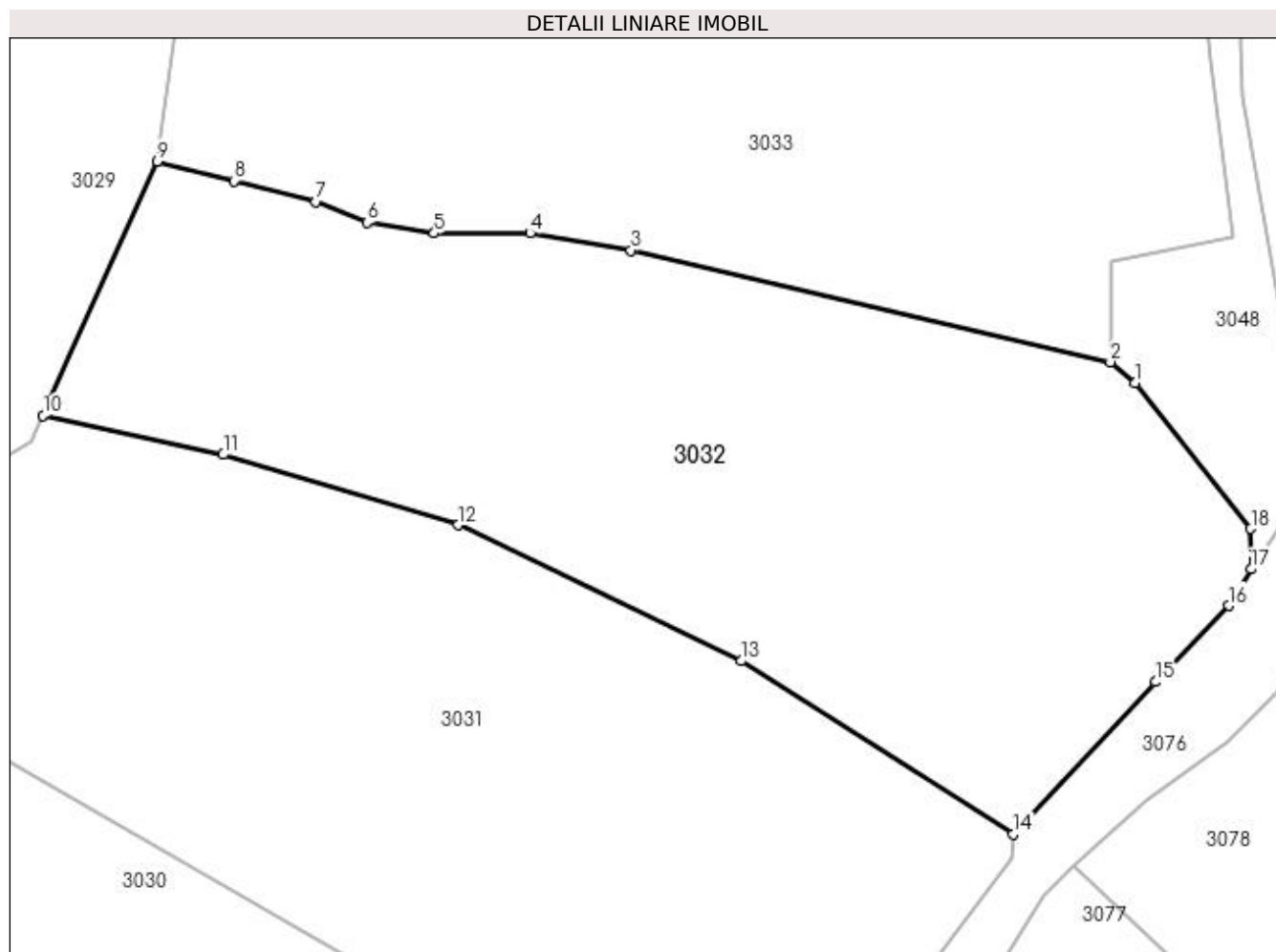
Inscrieri privind dezmembramintele dreptului de proprietate, drepturi reale de garanție și sarcini	Referințe
NU SUNT	

## Anexa Nr. 1 La Partea I

## Teren

Nr cadastral	Suprafața (mp)*	Observații / Referințe
	6.400	

\* Suprafața este determinată în planul de proiecție Stereo 70.



## Date referitoare la teren

Crt	Categorie folosință	Intra vilan	Suprafața (mp)	Tarla	Parcelă	Nr. topo	Observații / Referințe
1	faneata	NU	6.400	35	616,619	-	

## Lungime Segmente

1) Valorile lungimilor segmentelor sunt obținute din proiecție în plan.

Punct început	X / Y	Punct sfârșit	X / Y	Lungime segment (** (m)
1	507.354,576 420.266,001	2	507.351,385 420.268,655	4.15
2	507.351,385 420.268,655	3	507.289,901 420.282,968	63.128
3	507.289,901 420.282,968	4	507.276,957 420.285,156	13.128
4	507.276,957 420.285,156	5	507.264,676 420.285,156	12.281
5	507.264,676 420.285,156	6	507.256,041 420.286,498	8.739

Punct început	X / Y	Punct sfârșit	X / Y	Lungime segment (** (m)
6	507.256,041 420.286,498	7	507.249,517 420.289,183	7.055
7	507.249,517 420.289,183	8	507.238,964 420.291,868	10.889
8	507.238,964 420.291,868	9	507.229,124 420.294,339	10.146
9	507.229,124 420.294,339	10	507.214,515 420.261,782	35.684
10	507.214,515 420.261,782	11	507.237,621 420.256,775	23.642
11	507.237,621 420.256,775	12	507.267,746 420.247,763	31.444
12	507.267,746 420.247,763	13	507.304,013 420.230,312	40.247
13	507.304,013 420.230,312	14	507.338,961 420.208,1	41.409
14	507.338,961 420.208,1	15	507.357,179 420.227,652	26.724
15	507.357,179 420.227,652	16	507.366,559 420.237,41	13.535
16	507.366,559 420.237,41	17	507.369,429 420.242,115	5.511
17	507.369,429 420.242,115	18	507.369,392 420.247,265	5.15
18	507.369,392 420.247,265	1	507.354,576 420.266,001	23.886

\*\* Lungimile segmentelor sunt determinate în planul de proiecție Stereo 70 și sunt rotunjite la 1 milimetru.

\*\*\* Distanța dintre puncte este formată din segmente cumulate ce sunt mai mici decât valoarea 1 milimetru.





**DATE DESPRE IMOBILUL NR. 3033**

Oficiul de Cadastru și Publicitate Imobiliară ARGES  
Biroul de Cadastru și Publicitate Imobiliară Campulung

**A. Partea I. Descrierea imobilului**

TEREN Extravilan

Adresa: Jud. Arges

Nr. Crt	Nr cadastral Nr. topografic	Suprafața* (mp)	Observații / Referințe
A1		6.285	Sector cadastral:34 Teren imprejmuit;

**B. Partea II. Proprietari și acte**

Inscrieri privitoare la dreptul de proprietate și alte drepturi reale	Referințe
/	
Act Normativ nr. 7, din 13/03/1996 emis de PARLAMENT (art. 13 alin. 15);	
B1	A1
Inscrierea provizorie, drept de PROPRIETATE, dobandit prin Lege, cota actuala 1/1, cota initiala 1/1 1) COMUNA VALEA MARE PRAVAT, CIF:5010196	

**C. Partea III. SARCINI .**

Inscrieri privind dezmembramintele dreptului de proprietate, drepturi reale de garanție și sarcini	Referințe
NU SUNT	

## Anexa Nr. 1 La Partea I

## Teren

Nr cadastral	Suprafața (mp)*	Observații / Referințe
	6.285	

\* Suprafața este determinată în planul de proiecție Stereo 70.

## DETALII LINIARE IMOBIL



## Date referitoare la teren

Crt	Categorie folosință	Intravilan	Suprafața (mp)	Tarla	Parcelă	Nr. topo	Observații / Referințe
1	livada	NU	6.285	35	616,619	-	

## Lungime Segmente

1) Valorile lungimilor segmentelor sunt obținute din proiecție în plan.

Punct început	X / Y	Punct sfârșit	X / Y	Lungime segment (** (m)
1	507.364,144 420.307,184	2	507.362,933 420.320,883	13.752
2	507.362,933 420.320,883	3	507.345,614 420.323,258	17.481
3	507.345,614 420.323,258	4	507.321,135 420.326,463	24.688
4	507.321,135 420.326,463	5	507.292,942 420.329,584	28.365
5	507.292,942 420.329,584	6	507.261,25 420.333,764	31.966

Punct început	X / Y	Punct sfârșit	X / Y	Lungime segment (** (m)
6	507.261,25 420.333,764	7	507.238,974 420.335,243	22.325
7	507.238,974 420.335,243	8	507.234,367 420.328,024	8.564
8	507.234,367 420.328,024	9	507.232,755 420.321,525	6.696
9	507.232,755 420.321,525	10	507.229,124 420.294,339	27.427
10	507.229,124 420.294,339	11	507.238,964 420.291,868	10.146
11	507.238,964 420.291,868	12	507.249,517 420.289,183	10.889
12	507.249,517 420.289,183	13	507.256,041 420.286,498	7.055
13	507.256,041 420.286,498	14	507.264,676 420.285,156	8.739
14	507.264,676 420.285,156	15	507.276,957 420.285,156	12.281
15	507.276,957 420.285,156	16	507.289,901 420.282,968	13.128
16	507.289,901 420.282,968	17	507.351,385 420.268,655	63.128
17	507.351,385 420.268,655	18	507.351,428 420.281,561	12.906
18	507.351,428 420.281,561	19	507.367,174 420.284,57	16.031
19	507.367,174 420.284,57	1	507.364,144 420.307,184	22.816

\*\* Lungimile segmentelor sunt determinate în planul de proiecție Stereo 70 și sunt rotunjite la 1 milimetru.

\*\*\* Distanța dintre puncte este formată din segmente cumulate ce sunt mai mici decât valoarea 1 milimetru.



**DATE DESPRE IMOBILUL NR. 3034**

Oficiul de Cadastru și Publicitate Imobiliară ARGES  
Biroul de Cadastru și Publicitate Imobiliară Campulung

**A. Partea I. Descrierea imobilului**

TEREN Extravilan

Adresa: Jud. Arges

Nr. Crt	Nr cadastral Nr. topografic	Suprafața* (mp)	Observații / Referințe
A1		6.043	Sector cadastral:34 Teren imprejmuit;

**B. Partea II. Proprietari și acte**

Inscrieri privitoare la dreptul de proprietate și alte drepturi reale	Referințe
/	
Act Normativ nr. 7, din 13/03/1996 emis de PARLAMENT (art. 13 alin. 15);	
B1	A1
Inscrierea provizorie, drept de PROPRIETATE, dobandit prin Lege, cota actuala 1/1, cota initiala 1/1 1) COMUNA VALEA MARE PRAVAT, CIF:5010196	

**C. Partea III. SARCINI .**

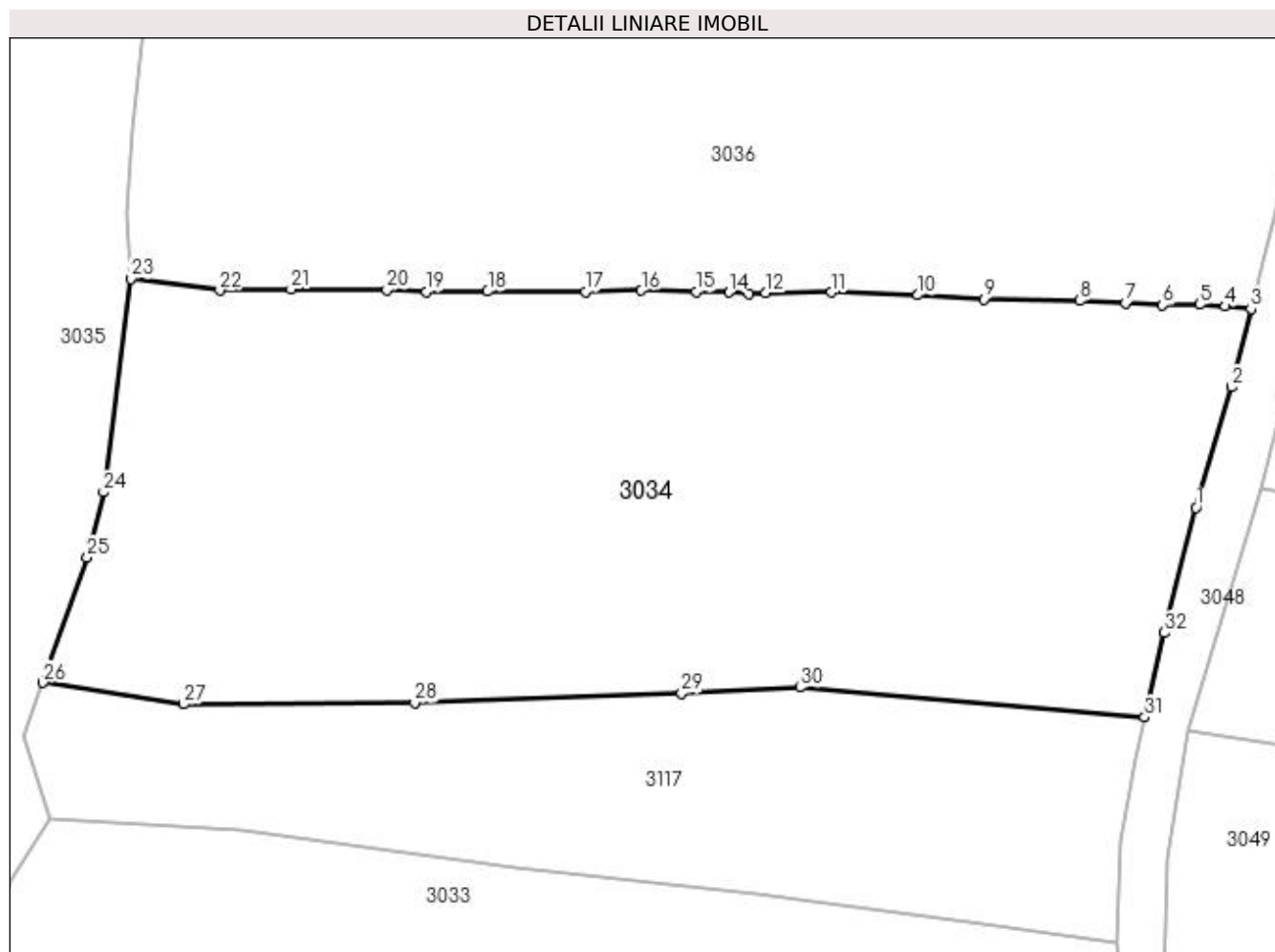
Inscrieri privind dezmembramintele dreptului de proprietate, drepturi reale de garanție și sarcini	Referințe
NU SUNT	

## Anexa Nr. 1 La Partea I

## Teren

Nr cadastral	Suprafața (mp)*	Observații / Referințe
	6.043	

\* Suprafața este determinată în planul de proiecție Stereo 70.



## Date referitoare la teren

Crt	Categorie folosință	Intravilan	Suprafața (mp)	Tarla	Parcelă	Nr. topo	Observații / Referințe
1	livada	NU	6.043	35	616,619,621	-	

## Lungime Segmente

1) Valorile lungimilor segmentelor sunt obținute din proiecție în plan.

Punct început	X / Y	Punct sfârșit	X / Y	Lungime segment (** (m)
1	507.372,082 420.371,267	2	507.376,235 420.385,28	14.615
3	507.378,457 420.394,357	4	507.375,472 420.394,638	2.998
5	507.372,507 420.394,86	6	507.368,182 420.394,761	4.326
7	507.363,907 420.394,983	8	507.358,545 420.395,28	5.37
9	507.347,433 420.395,449	10	507.339,781 420.395,933	7.667

Punct început	X / Y	Punct sfârșit	X / Y	Lungime segment (** (m)
2	507.376,235 420.385,28	3	507.378,457 420.394,357	9.345
4	507.375,472 420.394,638	5	507.372,507 420.394,86	2.973
6	507.368,182 420.394,761	7	507.363,907 420.394,983	4.281
8	507.358,545 420.395,28	9	507.347,433 420.395,449	11.113
10	507.339,781 420.395,933	11	507.329,755 420.396,272	10.032

Punct început	X / Y	Punct sfârșit	X / Y	Lungime segment (** (m))	Punct început	X / Y	Punct sfârșit	X / Y	Lungime segment (** (m))
11	507.329,755 420.396,272	12	507.322,091 420.396,194	7.664	12	507.322,091 420.396,194	13	507.320,168 420.396,045	1.929
13	507.320,168 420.396,045	14	507.317,822 420.396,269	2.357	14	507.317,822 420.396,269	15	507.314,059 420.396,319	3.763
15	507.314,059 420.396,319	16	507.307,665 420.396,47	6.396	16	507.307,665 420.396,47	17	507.301,169 420.396,344	6.497
17	507.301,169 420.396,344	18	507.289,816 420.396,373	11.353	18	507.289,816 420.396,373	19	507.282,71 420.396,323	7.106
19	507.282,71 420.396,323	20	507.278,121 420.396,521	4.593	20	507.278,121 420.396,521	21	507.266,969 420.396,619	11.152
21	507.266,969 420.396,619	22	507.258,699 420.396,493	8.271	22	507.258,699 420.396,493	23	507.248,38 420.397,856	10.409
23	507.248,38 420.397,856	24	507.245,212 420.373,073	24.985	24	507.245,212 420.373,073	25	507.243,302 420.365,492	7.818
25	507.243,302 420.365,492	26	507.238,204 420.350,965	15.396	26	507.238,204 420.350,965	27	507.254,514 420.348,473	16.499
27	507.254,514 420.348,473	28	507.281,336 420.348,611	26.822	28	507.281,336 420.348,611	29	507.312,33 420.349,752	31.015
29	507.312,33 420.349,752	30	507.326,085 420.350,422	13.771	30	507.326,085 420.350,422	31	507.366,099 420.346,949	40.164
31	507.366,099 420.346,949	32	507.368,419 420.356,753	10.075	32	507.368,419 420.356,753	1	507.372,082 420.371,267	14.969

\*\* Lungimile segmentelor sunt determinate în planul de proiecție Stereo 70 și sunt rotunjite la 1 milimetru.

\*\*\* Distanța dintre puncte este formată din segmente cumulate ce sunt mai mici decât valoarea 1 milimetru.





**DATE DESPRE IMOBILUL NR. 3035**

Oficiul de Cadastru și Publicitate Imobiliară ARGES  
Biroul de Cadastru și Publicitate Imobiliară Campulung

**A. Partea I. Descrierea imobilului**

TEREN Necunoscut

Adresa: Loc. Selari, Nr. 91, Jud. Arges

Nr. Crt	Nr cadastral Nr. topografic	Suprafața* (mp)	Observații / Referințe
A1		7.468	Sector cadastral:34 Teren imprejmuit;

**Construcții**

Crt	Nr cadastral Nr. topografic	Adresa	Observații / Referințe
A1.1		Loc. Selari, Nr. 91, Jud. Arges	Nr. niveluri:1; S. construita la sol:60 mp; S. construita desfasurata:60 mp;

**B. Partea II. Proprietari și acte**

Inscrieri privitoare la dreptul de proprietate și alte drepturi reale	Referințe
/	
Act Normativ nr. 7, din 13/03/1996 emis de PARLAMENT (art. 13 alin. 15);	
B1	Inscrierea provizorie, drept de PROPRIETATE, dobandit prin Lege, cota actuala 1/1, cota initiala 1/1 1) COMUNA VALEA MARE PRAVAT, CIF:5010196
	A1, A1.1

**C. Partea III. SARCINI .**

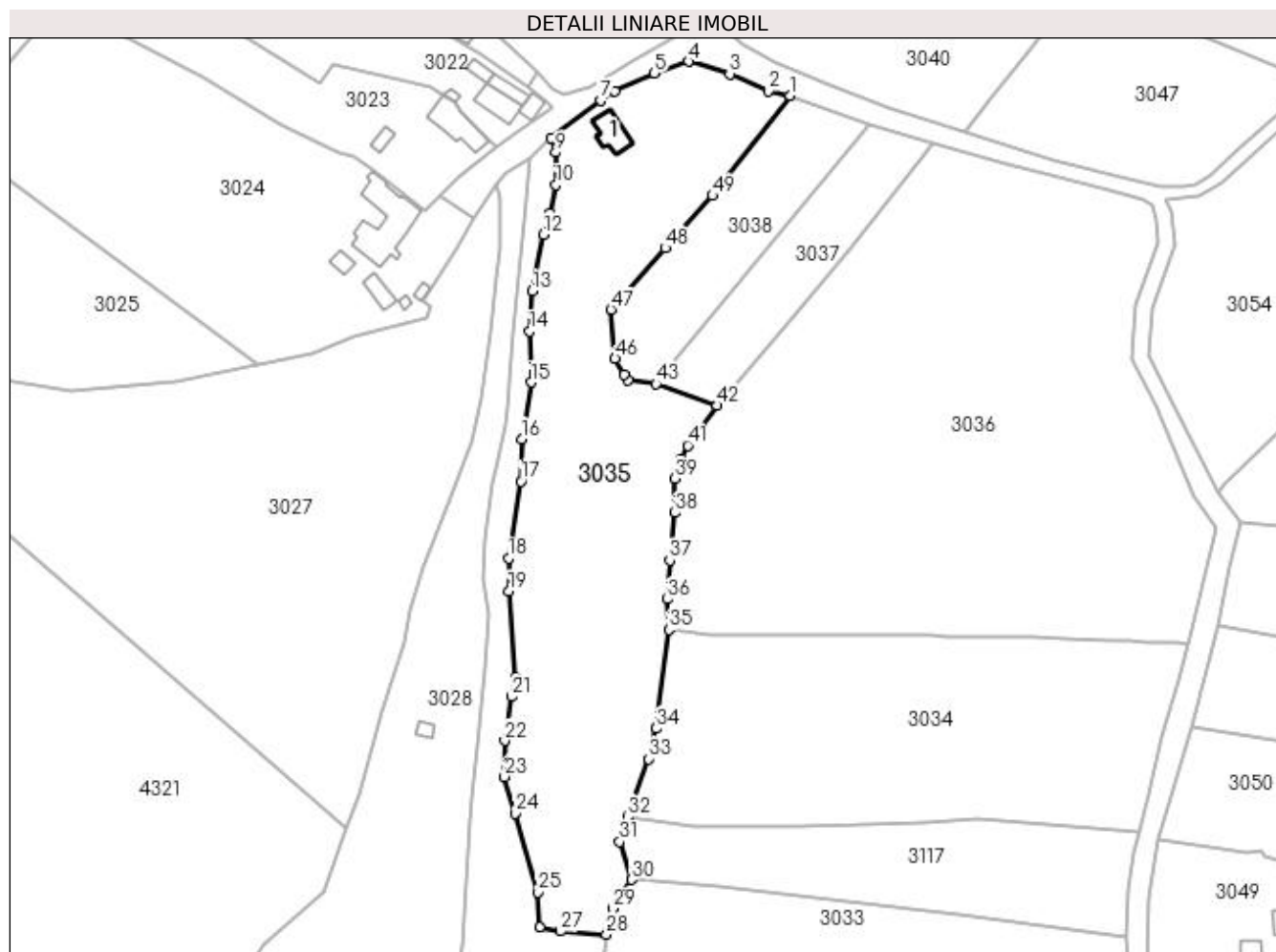
Inscrieri privind dezmembramintele dreptului de proprietate, drepturi reale de garanție și sarcini	Referințe
NU SUNT	

## Anexa Nr. 1 La Partea I

## Teren

Nr cadastral	Suprafața (mp)*	Observații / Referințe
	7.468	

\* Suprafața este determinată în planul de proiecție Stereo 70.



## Date referitoare la teren

Crt	Categorie folosință	Intra vilan	Suprafața (mp)	Tarla	Parcelă	Nr. topo	Observații / Referințe
1	curți constructii	DA	385	8	164	-	
2	faneata	DA	1.560	8	165,166	-	
3	livada	NU	5.523	35	616,621	-	

## Date referitoare la construcții

Crt	Număr	Destinație construcție	Supraf. (mp)	Situație juridică	Observații / Referințe
A1.1		construcții de locuințe	60	Cu acte	Nr. niveluri:1; S. construita la sol:60 mp; S. construita desfasurata:60 mp;

## Lungime Segmente

1) Valorile lungimilor segmentelor sunt obținute din proiecție în plan.

Punct început	X / Y	Punct sfârșit	X / Y	Lungime segment
1	507.278,701 420.531,631	2	507.273,33 420.532,794	5.495
4	507.253,366 420.540,135	5	507.244,817 420.537,212	9.035
7	507.231,36 420.530,399	8	507.218,92 420.520,987	15.599
2	507.273,33 420.532,794	3	507.263,674 420.537,016	10.539
5	507.244,817 420.537,212	6	507.234,83 420.532,688	10.964
8	507.218,92 420.520,987	9	507.220,059 420.517,323	3.837
3	507.263,674 420.537,016	4	507.253,366 420.540,135	10.77
6	507.234,83 420.532,688	7	507.231,36 420.530,399	4.157
9	507.220,059 420.517,323	10	507.220,064 420.509,245	8.078

Punct început	X / Y	Punct sfârșit	X / Y	Lungime segment	Punct început	X / Y	Punct sfârșit	X / Y	Lungime segment	Punct început	X / Y	Punct sfârșit	X / Y	Lungime segment
10	507.220,064 420.509,245	11	507.218,583 420.502,2	7.199	11	507.218,583 420.502,2	12	507.217,01 420.496,748	5.674	12	507.217,01 420.496,748	13	507.214,085 420.482,632	14.416
13	507.214,085 420.482,632	14	507.213,477 420.472,539	10.111	14	507.213,477 420.472,539	15	507.213,832 420.459,781	12.763	15	507.213,832 420.459,781	16	507.211,55 420.445,615	14.349
16	507.211,55 420.445,615	17	507.211,347 420.434,959	10.658	17	507.211,347 420.434,959	18	507.208,228 420.415,71	19.5	18	507.208,228 420.415,71	19	507.208,288 420.407,428	8.282
19	507.208,288 420.407,428	20	507.209,893 420.385,83	21.658	20	507.209,893 420.385,83	21	507.208,989 420.381,076	4.839	21	507.208,989 420.381,076	22	507.207,312 420.370,04	11.163
22	507.207,312 420.370,04	23	507.207,195 420.360,991	9.05	23	507.207,195 420.360,991	24	507.209,873 420.351,868	9.508	24	507.209,873 420.351,868	25	507.215,579 420.332,131	20.545
25	507.215,579 420.332,131	26	507.215,971 420.323,249	8.891	26	507.215,971 420.323,249	27	507.221,248 420.322,284	5.365	27	507.221,248 420.322,284	28	507.232,755 420.321,525	11.532
28	507.232,755 420.321,525	29	507.234,367 420.328,024	6.696	29	507.234,367 420.328,024	30	507.238,974 420.335,243	8.564	30	507.238,974 420.335,243	31	507.236,04 420.344,689	9.891
31	507.236,04 420.344,689	32	507.238,204 420.350,965	6.639	32	507.238,204 420.350,965	33	507.243,302 420.365,492	15.396	33	507.243,302 420.365,492	34	507.245,212 420.373,073	7.818
34	507.245,212 420.373,073	35	507.248,38 420.397,856	24.985	35	507.248,38 420.397,856	36	507.247,991 420.405,479	7.633	36	507.247,991 420.405,479	37	507.248,605 420.415,164	9.704
37	507.248,605 420.415,164	38	507.249,914 420.427,072	11.98	38	507.249,914 420.427,072	39	507.249,768 420.435,67	8.599	39	507.249,768 420.435,67	40	507.251,406 420.440,587	5.183
40	507.251,406 420.440,587	41	507.253,096 420.443,987	3.797	41	507.253,096 420.443,987	42	507.260,498 420.453,965	12.424	42	507.260,498 420.453,965	43	507.245,197 420.459,34	16.218
43	507.245,197 420.459,34	44	507.238,203 420.460,226	7.05	44	507.238,203 420.460,226	45	507.237,166 420.461,717	1.816	45	507.237,166 420.461,717	46	507.234,954 420.465,716	4.57
46	507.234,954 420.465,716	47	507.233,911 420.477,982	12.31	47	507.233,911 420.477,982	48	507.247,472 420.493,412	20.542	48	507.247,472 420.493,412	49	507.259,383 420.506,517	17.709
49	507.259,383 420.506,517	1	507.278,701 420.531,631	31.684										

\*\* Lungimile segmentelor sunt determinate în planul de proiecție Stereo 70 și sunt rotunjite la 1 milimetru.

\*\*\* Distanța dintre puncte este formată din segmente cumulate ce sunt mai mici decât valoarea 1 milimetru.



**DATE DESPRE IMOBILUL NR. 3036**

Oficiul de Cadastru și Publicitate Imobiliară ARGES  
Biroul de Cadastru și Publicitate Imobiliară Campulung

**A. Partea I. Descrierea imobilului**

TEREN Extravilan

Adresa: Jud. Arges

Nr. Crt	Nr cadastral Nr. topografic	Suprafața* (mp)	Observații / Referințe
A1		12.308	Sector cadastral:34 Teren neimprejmuit;

**B. Partea II. Proprietari și acte**

Inscrieri privitoare la dreptul de proprietate și alte drepturi reale	Referințe
/	
Act Normativ nr. 7, din 13/03/1996 emis de PARLAMENT (art. 13 alin. 15);	
B1	Inscrierea provizorie, drept de PROPRIETATE, dobandit prin Lege, cota actuala 1/1, cota initiala 1/1
	1) COMUNA VALEA MARE PRAVAT, CIF:5010196

**C. Partea III. SARCINI .**

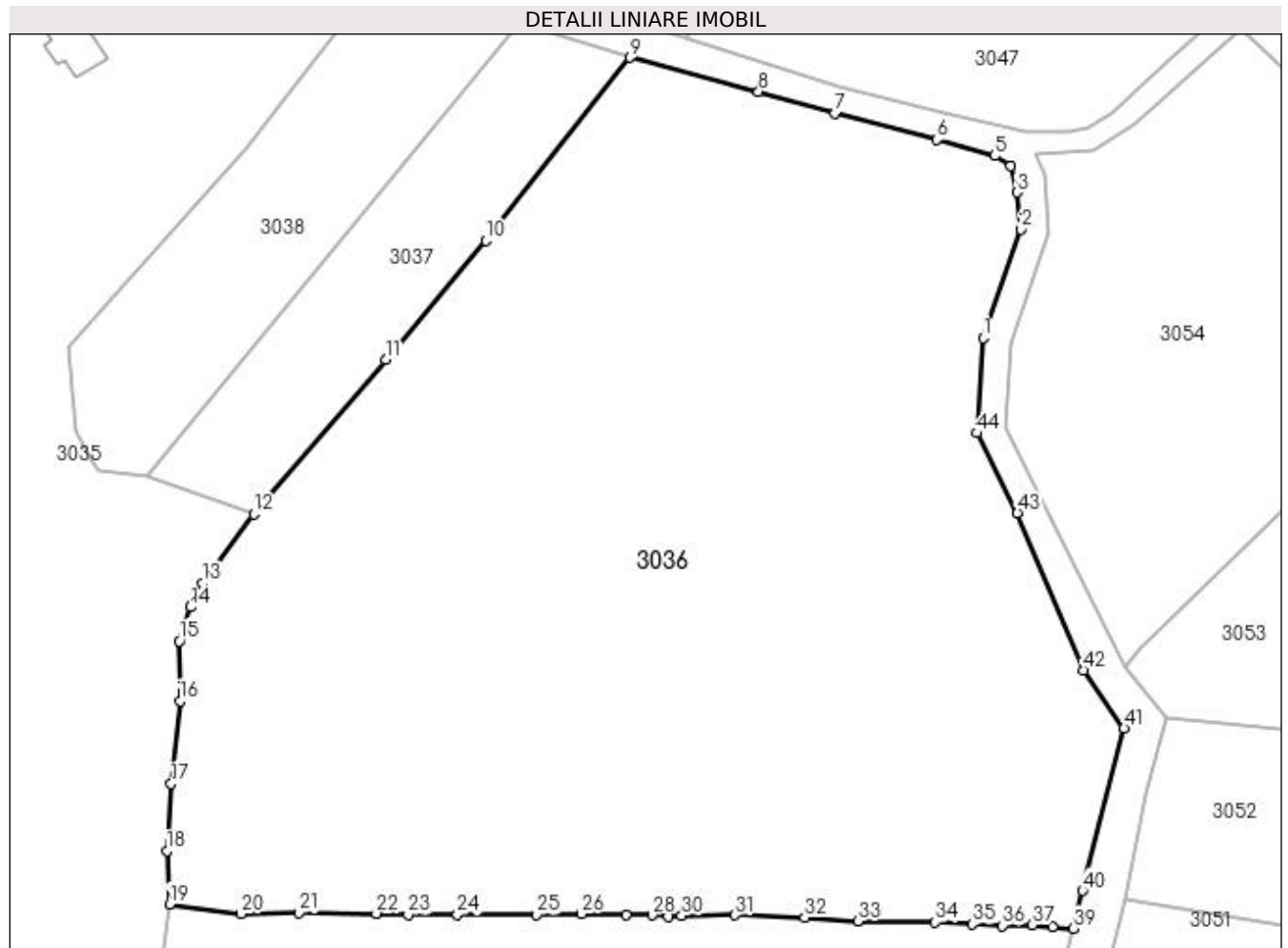
Inscrieri privind dezmembramintele dreptului de proprietate, drepturi reale de garanție și sarcini	Referințe
NU SUNT	

## Anexa Nr. 1 La Partea I

## Teren

Nr cadastral	Suprafața (mp)*	Observații / Referințe
	12.308	

\* Suprafața este determinată în planul de proiecție Stereo 70.



## Date referitoare la teren

Crt	Categorie folosință	Intravilan	Suprafața (mp)	Tarla	Parcelă	Nr. topo	Observații / Referințe
1	livada	NU	12.308	35	619,621	-	

## Lungime Segmente

1) Valorile lungimilor segmentelor sunt obținute din proiecție în plan.

Punct început	X / Y	Punct sfârșit	X / Y	Lungime segment	Punct început	X / Y	Punct sfârșit	X / Y	Lungime segment	Punct început	X / Y	Punct sfârșit	X / Y	Lungime segment
1	507.365,454 420.479,283	2	507.370,913 420.494,888	16.532	2	507.370,913 420.494,888	3	507.370,321 420.500,185	5.33	3	507.370,321 420.500,185	4	507.369,41 420.504,014	3.936
4	507.369,41 420.504,014	5	507.367,126 420.505,427	2.686	5	507.367,126 420.505,427	6	507.358,845 420.507,768	8.606	6	507.358,845 420.507,768	7	507.344,144 420.511,56	15.182
7	507.344,144 420.511,56	8	507.333,148 420.514,686	11.432	8	507.333,148 420.514,686	9	507.314,604 420.519,576	19.178	9	507.314,604 420.519,576	10	507.293,886 420.493,291	33.468
10	507.293,886 420.493,291	11	507.279,512 420.476,15	22.378	11	507.279,512 420.476,15	12	507.260,498 420.453,965	29.218	12	507.260,498 420.453,965	13	507.253,096 420.443,987	12.424
13	507.253,096 420.443,987	14	507.251,406 420.440,587	3.797	14	507.251,406 420.440,587	15	507.249,768 420.435,67	5.183	15	507.249,768 420.435,67	16	507.249,914 420.427,072	8.599
16	507.249,914 420.427,072	17	507.248,605 420.415,164	11.98	17	507.248,605 420.415,164	18	507.247,991 420.405,479	9.704	18	507.247,991 420.405,479	19	507.248,38 420.397,856	7.633

Punct început	X / Y	Punct sfârșit	X / Y	Lungime segment	Punct început	X / Y	Punct sfârșit	X / Y	Lungime segment	Punct început	X / Y	Punct sfârșit	X / Y	Lungime segment
19	507.248,38 420.397,856	20	507.258,699 420.396,493	10.409	20	507.258,699 420.396,493	21	507.266,969 420.396,619	8.271	21	507.266,969 420.396,619	22	507.278,121 420.396,521	11.152
22	507.278,121 420.396,521	23	507.282,71 420.396,323	4.593	23	507.282,71 420.396,323	24	507.289,816 420.396,373	7.106	24	507.289,816 420.396,373	25	507.301,169 420.396,344	11.353
25	507.301,169 420.396,344	26	507.307,665 420.396,47	6.497	26	507.307,665 420.396,47	27	507.314,059 420.396,319	6.396	27	507.314,059 420.396,319	28	507.317,822 420.396,269	3.763
28	507.317,822 420.396,269	29	507.320,168 420.396,045	2.357	29	507.320,168 420.396,045	30	507.322,091 420.396,194	1.929	30	507.322,091 420.396,194	31	507.329,755 420.396,272	7.664
31	507.329,755 420.396,272	32	507.339,781 420.395,933	10.032	32	507.339,781 420.395,933	33	507.347,433 420.395,449	7.667	33	507.347,433 420.395,449	34	507.358,545 420.395,28	11.113
34	507.358,545 420.395,28	35	507.363,907 420.394,983	5.37	35	507.363,907 420.394,983	36	507.368,182 420.394,761	4.281	36	507.368,182 420.394,761	37	507.372,507 420.394,86	4.326
37	507.372,507 420.394,86	38	507.375,472 420.394,638	2.973	38	507.375,472 420.394,638	39	507.378,457 420.394,357	2.998	39	507.378,457 420.394,357	40	507.379,787 420.399,789	5.592
40	507.379,787 420.399,789	41	507.385,758 420.423,109	24.072	41	507.385,758 420.423,109	42	507.379,886 420.431,482	10.227	42	507.379,886 420.431,482	43	507.370,39 420.454,085	24.517
43	507.370,39 420.454,085	44	507.364,565 420.465,582	12.888	44	507.364,565 420.465,582	1	507.365,454 420.479,283	13.73					

\*\* Lungimile segmentelor sunt determinate în planul de proiecție Stereo 70 și sunt rotunjite la 1 milimetru.

\*\*\* Distanța dintre puncte este formată din segmente cumulate ce sunt mai mici decât valoarea 1 milimetru.





**DATE DESPRE IMOBILUL NR. 3037**

Oficiul de Cadastru și Publicitate Imobiliară ARGES  
Biroul de Cadastru și Publicitate Imobiliară Campulung

**A. Partea I. Descrierea imobilului**

TEREN Extravilan

Adresa: Jud. Arges, Punctul,,Badescu'

Nr. Crt	Nr cadastral Nr. topografic	Suprafața* (mp)	Observații / Referințe
A1	81796	1.326	Sector cadastral:34 Teren neimprejmuit;

**B. Partea II. Proprietari și acte**

Inscrieri privitoare la dreptul de proprietate și alte drepturi reale		Referințe
<b>9778 / 05/06/2020</b>		
Act Notarial nr. 725, din 04/06/2020 emis de Ionescu Cornelia;		
B2	Intabulare, drept de PROPRIETATE-bun comun, dobandit prin Conventie, cota actuala 1/1, cota initiala 1/1 1) MARTINESCU LILIANA, casatorita cu 2) MARTINESCU NICOLAE MIHAI	A1

**C. Partea III. SARCINI .**

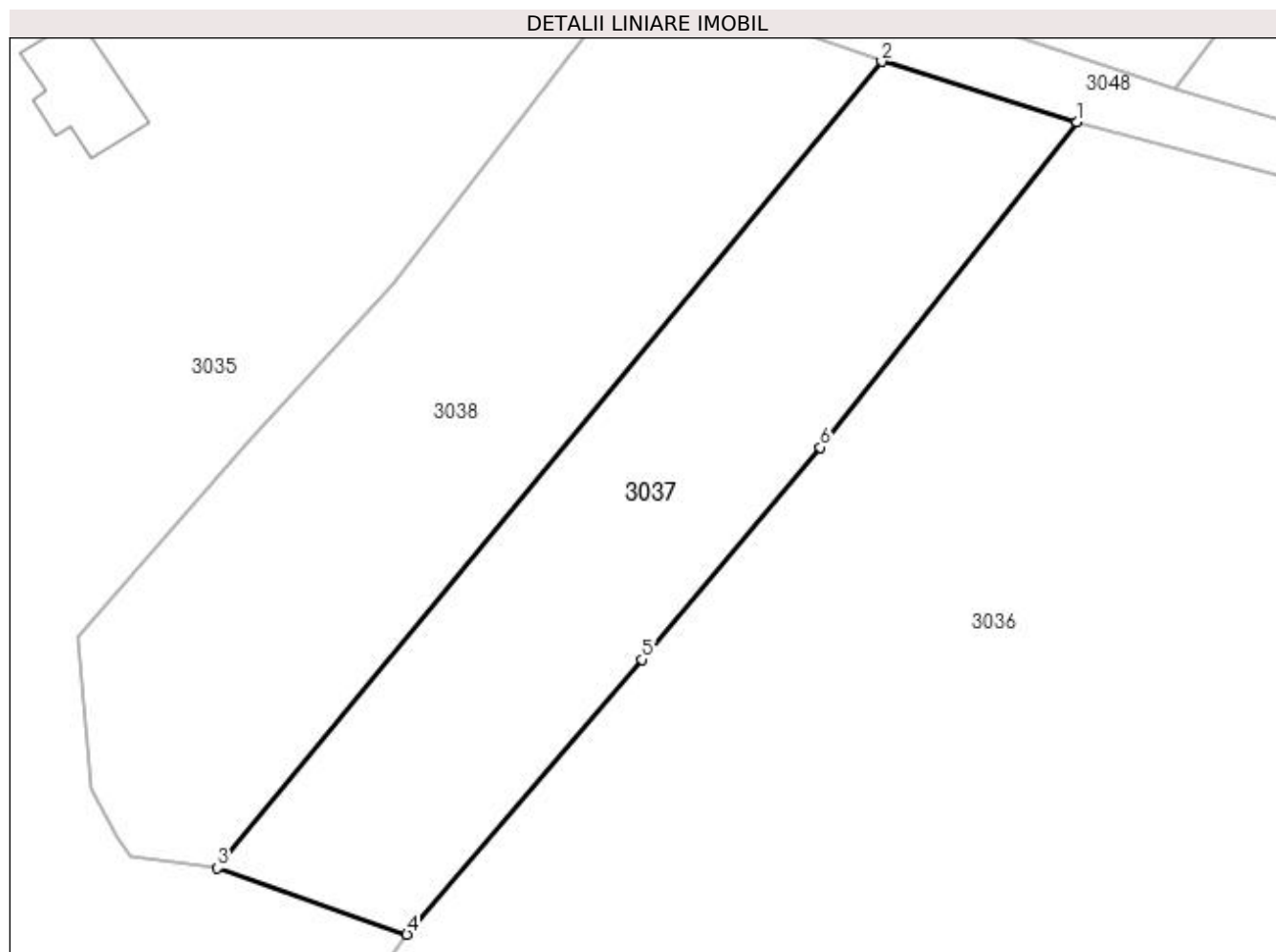
Inscrieri privind dezmembramintele dreptului de proprietate, drepturi reale de garanție și sarcini	Referințe
NU SUNT	

## Anexa Nr. 1 La Partea I

## Teren

Nr cadastral	Suprafața (mp)*	Observații / Referințe
81796	1.326	

\* Suprafața este determinată în planul de proiecție Stereo 70.



## Date referitoare la teren

Crt	Categorie folosință	Intra vilan	Suprafața (mp)	Tarla	Parcelă	Nr. topo	Observații / Referințe
1	livada	NU	1.326	35	619,621	-	

## Lungime Segmente

1) Valorile lungimilor segmentelor sunt obținute din proiecție în plan.

Punct început	X / Y	Punct sfârșit	X / Y	Lungime segment (** (m)
1	507.314,604 420.519,576	2	507.298,842 420.524,445	16.497
2	507.298,842 420.524,445	3	507.245,197 420.459,34	84.359
3	507.245,197 420.459,34	4	507.260,498 420.453,965	16.218
4	507.260,498 420.453,965	5	507.279,512 420.476,15	29.218
5	507.279,512 420.476,15	6	507.293,886 420.493,291	22.37

Punct început	X / Y	Punct sfârșit	X / Y	Lungime segment (** (m)
6	507.293,886 420.493,291	1	507.314,604 420.519,576	33.468

\*\* Lungimile segmentelor sunt determinate în planul de proiecție Stereo 70 și sunt rotunjite la 1 milimetru.

\*\*\* Distanța dintre puncte este formată din segmente cumulate ce sunt mai mici decât valoarea 1 milimetru.



**DATE DESPRE IMOBILUL NR. 3038**

Oficiul de Cadastru și Publicitate Imobiliară ARGES  
Biroul de Cadastru și Publicitate Imobiliară Campulung

**A. Partea I. Descrierea imobilului**

TEREN Extravilan

Adresa: Jud. Arges, Punctul,,Badescu'

Nr. Crt	Nr cadastral Nr. topografic	Suprafața* (mp)	Observații / Referințe
A1	82402	1.605	Sector cadastral:34 Teren neimprejmuit;

**B. Partea II. Proprietari și acte**

Inscrieri privitoare la dreptul de proprietate și alte drepturi reale		Referințe
<b>15511 / 20/07/2021</b>		
Act Notarial nr. 1949, din 24/06/2021 emis de BNP TULUCA FILOFTEIA (act administrativ nr 3340 din 01.07.2021, emis de PRIMARIA VALEA MARE PRAVAT);		
B1	Intabulare, drept de PROPRIETATE, dobândit prin Conventie, cota actuala 1/1, cota initiala 1/1 1) MARTINESCU LILIANA, casatorita cu 2) MARTINESCU NICOLAE MIHAI	A1

**C. Partea III. SARCINI .**

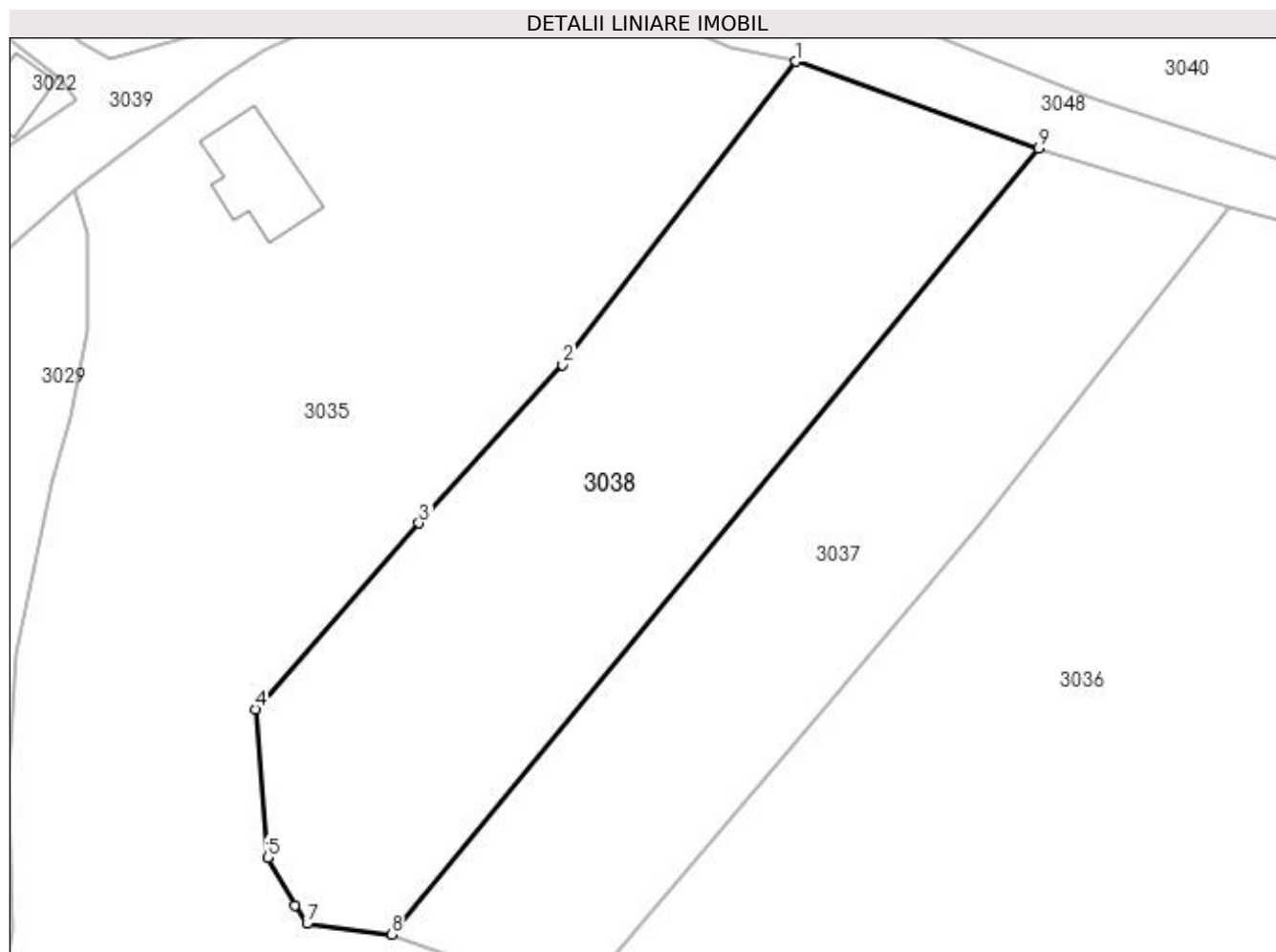
Inscrieri privind dezmembramintele dreptului de proprietate, drepturi reale de garanție și sarcini	Referințe
NU SUNT	

## Anexa Nr. 1 La Partea I

## Teren

Nr cadastral	Suprafața (mp)*	Observații / Referințe
82402	1.605	

\* Suprafața este determinată în planul de proiecție Stereo 70.



## Date referitoare la teren

Crt	Categorie folosință	Intra vilan	Suprafața (mp)	Tarla	Parcelă	Nr. topo	Observații / Referințe
1	faneata	NU	1.605	35	619	-	

## Lungime Segmente

1) Valorile lungimilor segmentelor sunt obținute din proiecție în plan.

Punct început	X / Y	Punct sfârșit	X / Y	Lungime segment (** (m)
1	507.278,701 420.531,631	2	507.259,383 420.506,517	31.684
2	507.259,383 420.506,517	3	507.247,472 420.493,412	17.709
3	507.247,472 420.493,412	4	507.233,911 420.477,982	20.542
4	507.233,911 420.477,982	5	507.234,954 420.465,716	12.31
5	507.234,954 420.465,716	6	507.237,166 420.461,717	4.57

Punct început	X / Y	Punct sfârșit	X / Y	Lungime segment (** (m)
6	507.237,166 420.461,717	7	507.238,203 420.460,226	1.816
7	507.238,203 420.460,226	8	507.245,197 420.459,34	7.05
8	507.245,197 420.459,34	9	507.298,842 420.524,445	84.359
9	507.298,842 420.524,445	1	507.278,701 420.531,631	21.385

\*\* Lungimile segmentelor sunt determinate în planul de proiecție Stereo 70 și sunt rotunjite la 1 milimetru.

\*\*\* Distanța dintre puncte este formată din segmente cumulate ce sunt mai mici decât valoarea 1 milimetru.





**DATE DESPRE IMOBILUL NR. 3039**

Oficiul de Cadastru și Publicitate Imobiliară ARGES  
Biroul de Cadastru și Publicitate Imobiliară Campulung

**A. Partea I. Descrierea imobilului**

TEREN Intravilan

Adresa: Loc. Selari, Str Rapi, Jud. Arges

Nr. Crt	Nr cadastral Nr. topografic	Suprafața* (mp)	Observații / Referințe
A1		2.110	Sector cadastral:34 Teren neimprejmuit;

**B. Partea II. Proprietari și acte**

Inscrieri privitoare la dreptul de proprietate și alte drepturi reale		Referințe
/		
Act Normativ nr. 447, din 16/05/2002 emis de GUVERNUL ROMANIEI (Adeverință nr.4419/25.08.2022 emisă de Primăria Comunei Valea Mare Pravăț);		
B1	Intabulare, drept de PROPRIETATE, dobândit prin Lege, cota actuala 1/1, cota initiala 1/1 1) COMUNA VALEA MARE PRAVĂȚ-DOMENIUL PUBLIC, CIF:5010196	A1

**C. Partea III. SARCINI .**

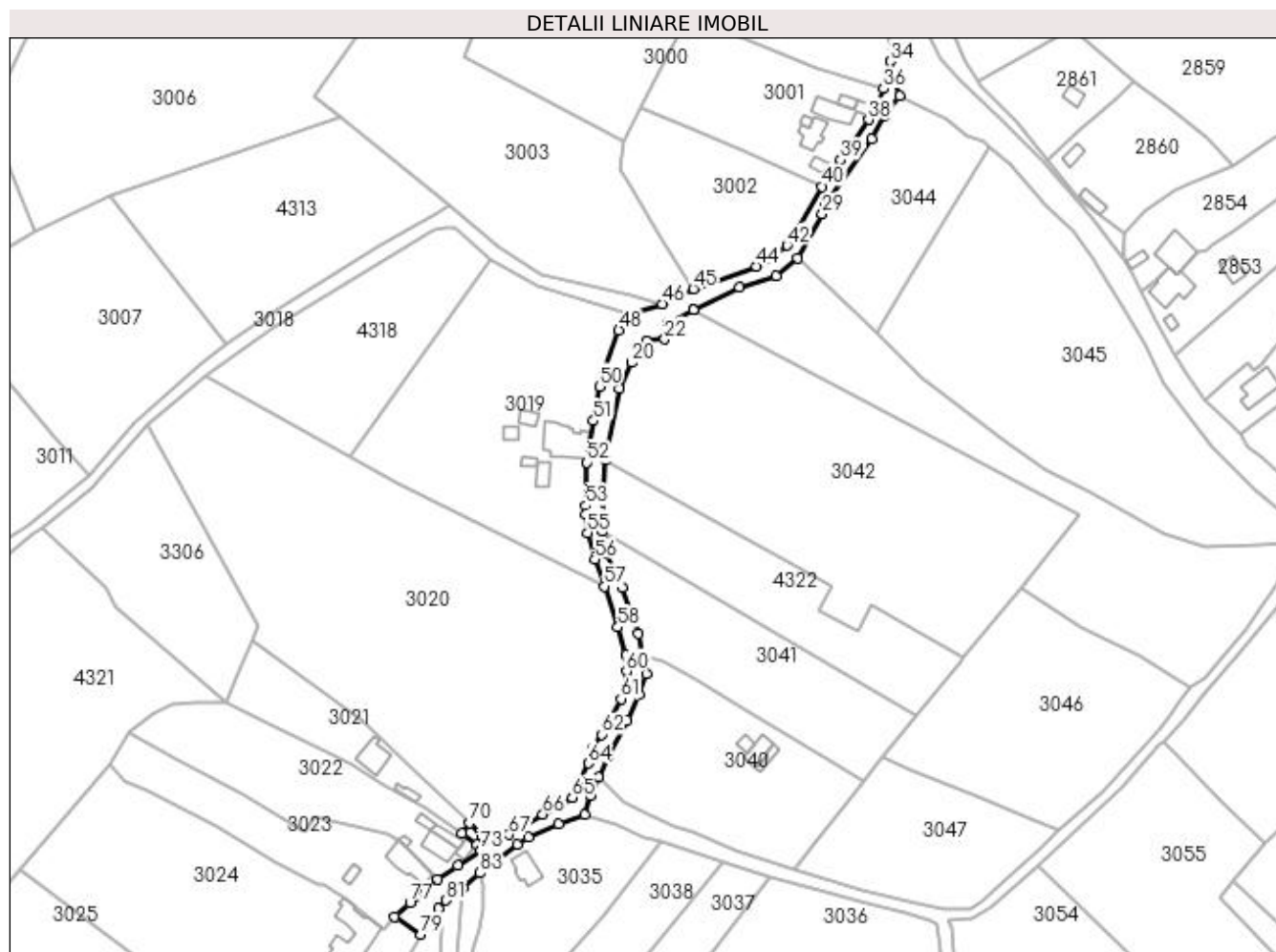
Inscrieri privind dezmembramentele dreptului de proprietate, drepturi reale de garanție și sarcini	Referințe
NU SUNT	

## Anexa Nr. 1 La Partea I

## Teren

Nr cadastral	Suprafața (mp)*	Observații / Referințe
	2.110	

\* Suprafața este determinată în planul de proiecție Stereo 70.



## Date referitoare la teren

Crt	Categorie folosință	Intravilan	Suprafața (mp)	Tarla	Parcelă	Nr. topo	Observații / Referințe
1	drum	DA	2.110	8	163,167	-	Poz.144 din H.G.R.447/2002

## Lungime Segmente

1) Valorile lungimilor segmentelor sunt obținute din proiecție în plan.

Punct început	X / Y	Punct sfârșit	X / Y	Lungime segment
1	507.231,36 420.530,399	2	507.234,83 420.532,688	4.157
4	507.253,366 420.540,135	5	507.255,394 420.546,401	6.586
7	507.261,087 420.559,77	8	507.267,447 420.571,163	13.048
10	507.273,848 420.586,476	11	507.272,632 420.592,574	6.218
13	507.265,749 420.614,861	14	507.260,604 420.626,181	12.434
16	507.259,44 420.633,568	17	507.259,268 420.644,746	11.179
2	507.234,83 420.532,688	3	507.244,817 420.537,212	10.964
5	507.255,394 420.546,401	6	507.257,95 420.552,492	6.606
8	507.267,447 420.571,163	9	507.271,324 420.579,859	9.521
11	507.272,632 420.592,574	12	507.271,206 420.599,72	7.287
14	507.260,604 420.626,181	15	507.259,489 420.630,376	4.341
17	507.259,268 420.644,746	18	507.260,142 420.656,847	12.133
3	507.244,817 420.537,212	4	507.253,366 420.540,135	9.035
6	507.257,95 420.552,492	7	507.261,087 420.559,77	7.925
9	507.271,324 420.579,859	10	507.273,848 420.586,476	7.082
12	507.271,206 420.599,72	13	507.265,749 420.614,861	16.094
15	507.259,489 420.630,376	16	507.259,44 420.633,568	3.192
18	507.260,142 420.656,847	19	507.264,875 420.680,411	24.035

Punct început	X / Y	Punct sfârșit	X / Y	Lungime segment	Punct început	X / Y	Punct sfârșit	X / Y	Lungime segment	Punct început	X / Y	Punct sfârșit	X / Y	Lungime segment
19	507.264,875 420.680,411	20	507.268,934 420.689,038	9.534	20	507.268,934 420.689,038	21	507.273,778 420.696,114	8.575	21	507.273,778 420.696,114	22	507.279,842 420.696,775	6.1
22	507.279,842 420.696,775	23	507.281,015 420.702,217	5.567	23	507.281,015 420.702,217	24	507.289,305 420.706,384	9.278	24	507.289,305 420.706,384	25	507.289,341 420.706,391	0.037
25	507.289,341 420.706,391	26	507.304,409 420.713,697	16.746	26	507.304,409 420.713,697	27	507.316,603 420.717,646	12.817	27	507.316,603 420.717,646	28	507.323,653 420.723,405	9.103
28	507.323,653 420.723,405	29	507.331,65 420.737,992	16.635	29	507.331,65 420.737,992	30	507.332,971 420.741,189	3.459	30	507.332,971 420.741,189	31	507.347,95 420.762,795	26.29
31	507.347,95 420.762,795	32	507.352,357 420.770,305	8.708	32	507.352,357 420.770,305	33	507.357,088 420.776,821	8.052	33	507.357,088 420.776,821	34	507.354,134 420.788,189	11.746
34	507.354,134 420.788,189	35	507.353,353 420.782,909	5.337	35	507.353,353 420.782,909	36	507.351,918 420.779,186	3.99	36	507.351,918 420.779,186	37	507.348,908 420.772,963	6.913
37	507.348,908 420.772,963	38	507.346,953 420.769,077	4.35	38	507.346,953 420.769,077	39	507.337,72 420.755,757	16.207	39	507.337,72 420.755,757	40	507.331,606 420.747,011	10.671
40	507.331,606 420.747,011	41	507.322,539 420.730,924	18.466	41	507.322,539 420.730,924	42	507.320,138 420.727,594	4.105	42	507.320,138 420.727,594	43	507.315,762 420.723,821	5.778
43	507.315,762 420.723,821	44	507.310,074 420.720,724	6.476	44	507.310,074 420.720,724	45	507.289,194 420.713,349	22.144	45	507.289,194 420.713,349	46	507.278,938 420.708,39	11.392
46	507.278,938 420.708,39	47	507.267,895 420.704,991	11.554	47	507.267,895 420.704,991	48	507.264,721 420.699,718	6.155	48	507.264,721 420.699,718	49	507.259,83 420.686,927	13.694
49	507.259,83 420.686,927	50	507.258,367 420.681,195	5.916	50	507.258,367 420.681,195	51	507.256,354 420.669,859	11.513	51	507.256,354 420.669,859	52	507.254,21 420.656,111	13.914
52	507.254,21 420.656,111	53	507.253,753 420.641,84	14.278	53	507.253,753 420.641,84	54	507.253,664 420.639,075	2.766	54	507.253,664 420.639,075	55	507.254,387 420.633,033	6.085
55	507.254,387 420.633,033	56	507.256,739 420.624,26	9.083	56	507.256,739 420.624,26	57	507.259,951 420.615,361	9.461	57	507.259,951 420.615,361	58	507.264,392 420.601,938	14.139
58	507.264,392 420.601,938	59	507.267,017 420.592,647	9.655	59	507.267,017 420.592,647	60	507.267,21 420.587,415	5.236	60	507.267,21 420.587,415	61	507.265,388 420.578,358	9.238
61	507.265,388 420.578,358	62	507.259,1 420.566,625	13.312	62	507.259,1 420.566,625	63	507.255,833 420.561,971	5.686	63	507.255,833 420.561,971	64	507.254,584 420.557,095	5.033
64	507.254,584 420.557,095	65	507.249,314 420.545,85	12.419	65	507.249,314 420.545,85	66	507.239,624 420.540,222	11.206	66	507.239,624 420.540,222	67	507.228,52 420.533,641	12.908
67	507.228,52 420.533,641	68	507.221,87 420.531,861	6.884	68	507.221,87 420.531,861	69	507.219,396 420.533,2	2.813	69	507.219,396 420.533,2	70	507.215,582 420.537,388	5.664
70	507.215,582 420.537,388	71	507.213,041 420.533,92	4.299	71	507.213,041 420.533,92	72	507.217,789 420.530,21	6.026	72	507.217,789 420.530,21	73	507.219,057 420.528,486	2.14
73	507.219,057 420.528,486	74	507.211,752 420.523,399	8.902	74	507.211,752 420.523,399	75	507.204,959 420.518,84	8.181	75	507.204,959 420.518,84	76	507.197,878 420.513,263	9.014
76	507.197,878 420.513,263	77	507.195,874 420.511,155	2.909	77	507.195,874 420.511,155	78	507.190,887 420.506,668	6.708	78	507.190,887 420.506,668	79	507.199,48 420.500,772	10.421
79	507.199,48 420.500,772	80	507.205,146 420.509,26	10.205	80	507.205,146 420.509,26	81	507.207,699 420.511,953	3.711	81	507.207,699 420.511,953	82	507.213,368 420.516,041	6.989
82	507.213,368 420.516,041	83	507.218,92 420.520,987	7.436	83	507.218,92 420.520,987	1	507.231,36 420.530,399	15.599					

\*\* Lungimile segmentelor sunt determinate în planul de proiecție Stereo 70 și sunt rotunjite la 1 milimetru.

\*\*\* Distanța dintre puncte este formată din segmente cumulate ce sunt mai mici decât valoarea 1 milimetru.





## DATE DESPRE IMOBILUL NR. 3040

Oficiul de Cadastru și Publicitate Imobiliară ARGES  
Biroul de Cadastru și Publicitate Imobiliară Campulung

## A. Partea I. Descrierea imobilului

TEREN Intravilan

Nr. CF vechi:619  
Nr. cadastral vechi:642

Adresa: Loc. Selari, Jud. Arges, PCT LA BADESCU

Nr. Crt	Nr cadastral Nr. topografic	Suprafața* (mp)	Observații / Referințe
A1	81005	3.223	Sector cadastral:34 Teren neimprejmuit;

## Construcții

Crt	Nr cadastral Nr. topografic	Adresa	Observații / Referințe
A1.1		Loc. Selari, Jud. Arges, PCT LA BADESCU	Nr. niveluri:3; S. construita la sol:52 mp; S. construita desfasurata:98 mp;
A1.2		Loc. Selari, Jud. Arges, PCT LA BADESCU	Nr. niveluri:1; S. construita la sol:18 mp; S. construita desfasurata:18 mp;
A1.3		Loc. Selari, Jud. Arges, PCT LA BADESCU	Nr. niveluri:1; S. construita la sol:18 mp; S. construita desfasurata:18 mp;

## B. Partea II. Proprietari și acte

Inscrieri privitoare la dreptul de proprietate și alte drepturi reale		Referințe
<b>592 / 26/01/2007</b>		
Act Notarial nr. 2031, din 31/07/1996 emis de BNP TULUCA FILOFTEIA;		
B1	Intabulare, drept de PROPRIETATE, dobandit prin Conventie, cota actuala 1/1, cota initiala 1/1 1) <b>BADITA GABRIELA SILVIA</b> , casatorita cu, lipsă CNP 2) <b>BADITA MARIAN</b> , lipsă CNP <i>OBSERVATII: (provenita din conversia CF 619)</i>	A1
/		
Act Normativ nr. 7, din 13/03/1996 emis de PARLAMENT (art. 12 alin. 16 );		
B2	Intabulare, drept de PROPRIETATE, dobandit prin Construire, cota actuala 1/1, cota initiala 1/1 1) <b>BADITA GABRIELA SILVIA</b> , lipsă CNP 2) <b>BADITA MARIAN</b> , lipsă CNP	A1.1, A1.2, A1.3

## C. Partea III. SARCINI .

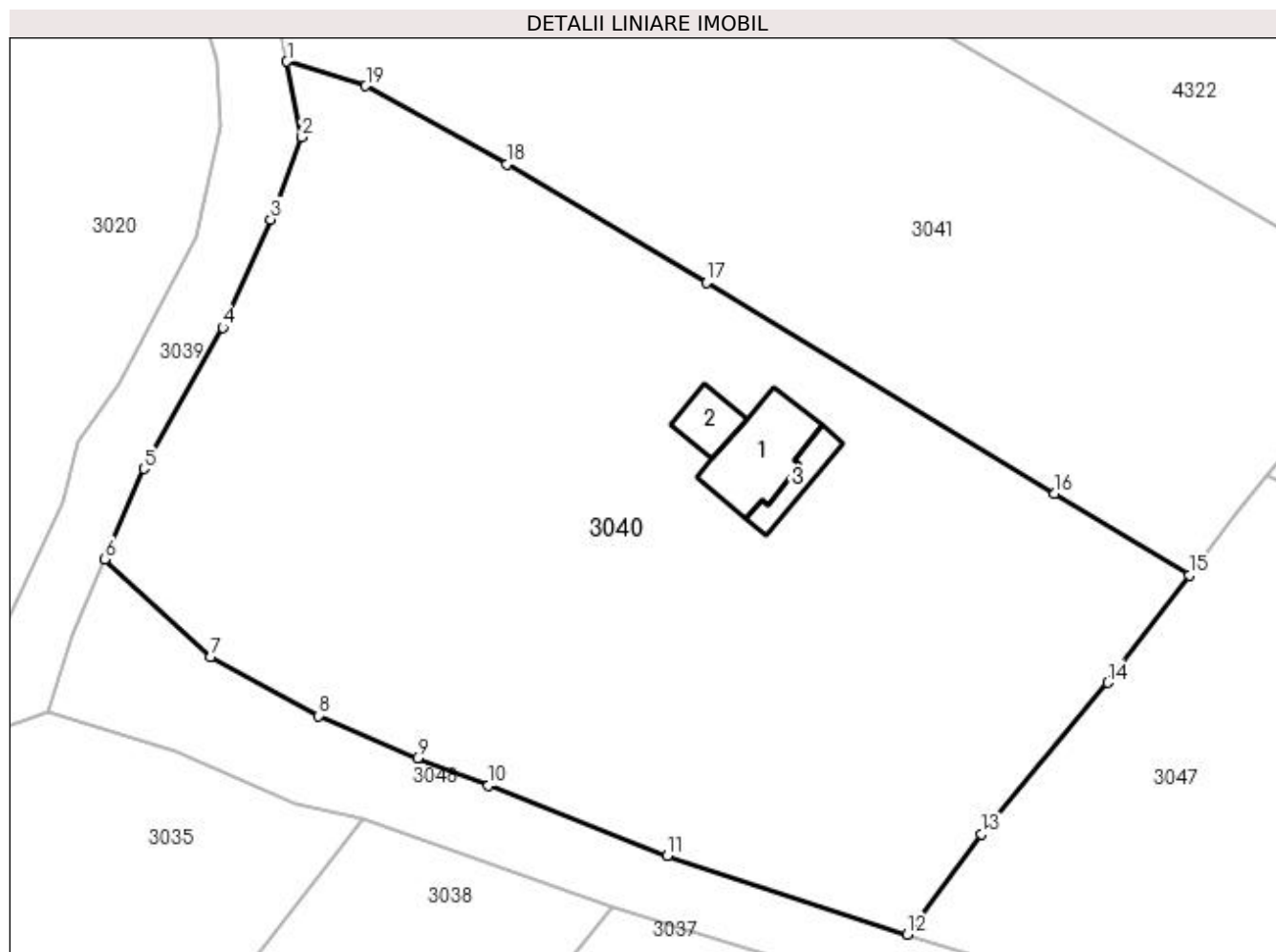
Inscrieri privind dezmembramintele dreptului de proprietate, drepturi reale de garanție și sarcini	Referințe
NU SUNT	

## Anexa Nr. 1 La Partea I

## Teren

Nr cadastral	Suprafața (mp)*	Observații / Referințe
81005	3.223	

\* Suprafața este determinată în planul de proiecție Stereo 70.



## Date referitoare la teren

Crt	Categorie folosință	Intra vilan	Suprafața (mp)	Tarla	Parcelă	Nr. topo	Observații / Referințe
1	curți construcții	DA	900	9	181	-	
2	livada	DA	1.368	9	181	-	
3	livada	DA	955	9	181	-	

## Date referitoare la construcții

Crt	Număr	Destinație construcție	Supraf. (mp)	Situație juridică	Observații / Referințe
A1.1		construcții de locuințe	52	Cu acte	Nr. niveluri:3; S. construita la sol:52 mp; S. construita desfasurata:98 mp;
A1.2		construcții anexa	18	Cu acte	Nr. niveluri:1; S. construita la sol:18 mp; S. construita desfasurata:18 mp;
A1.3		construcții anexa	18	Cu acte	Nr. niveluri:1; S. construita la sol:18 mp; S. construita desfasurata:18 mp;

## Lungime Segmente

1) Valorile lungimilor segmentelor sunt obținute din proiecție în plan.

Punct început	X / Y	Punct sfârșit	X / Y	Lungime segment (** (m)
---------------	-------	---------------	-------	-------------------------

Punct început	X / Y	Punct sfârșit	X / Y	Lungime segment (** (m)
1	507.272,632 420.592,574	2	507.273,848 420.586,476	6.218
2	507.273,848 420.586,476	3	507.271,324 420.579,859	7.082
3	507.271,324 420.579,859	4	507.267,447 420.571,163	9.521
4	507.267,447 420.571,163	5	507.261,087 420.559,77	13.048
5	507.261,087 420.559,77	6	507.257,95 420.552,492	7.925
6	507.257,95 420.552,492	7	507.266,488 420.544,636	11.602
7	507.266,488 420.544,636	8	507.275,164 420.539,894	9.887
8	507.275,164 420.539,894	9	507.283,152 420.536,469	8.691
9	507.283,152 420.536,469	10	507.288,878 420.534,265	6.136
10	507.288,878 420.534,265	11	507.303,269 420.528,599	15.466
11	507.303,269 420.528,599	12	507.322,618 420.522,278	20.355
12	507.322,618 420.522,278	13	507.328,617 420.530,362	10.067
13	507.328,617 420.530,362	14	507.338,79 420.542,554	15.879
14	507.338,79 420.542,554	15	507.345,357 420.551,216	10.87
15	507.345,357 420.551,216	16	507.334,496 420.557,789	12.695
16	507.334,496 420.557,789	17	507.306,427 420.574,775	32.808
17	507.306,427 420.574,775	18	507.290,355 420.584,297	18.681
18	507.290,355 420.584,297	19	507.278,974 420.590,601	13.01
19	507.278,974 420.590,601	1	507.272,632 420.592,574	6.642

\*\* Lungimile segmentelor sunt determinate în planul de proiecție Stereo 70 și sunt rotunjite la 1 milimetru.

\*\*\* Distanța dintre puncte este formată din segmente cumulate ce sunt mai mici decât valoarea 1 milimetru.





**DATE DESPRE IMOBILUL NR. 3041**

Oficiul de Cadastru și Publicitate Imobiliară ARGES  
Biroul de Cadastru și Publicitate Imobiliară Campulung

**A. Partea I. Descrierea imobilului**

TEREN Intravilan

Adresa: Loc. Selari, Jud. Arges

Nr. Crt	Nr cadastral Nr. topografic	Suprafața* (mp)	Observații / Referințe
A1		Din acte: 3.000 Masurata: 2.798	Sector cadastral:34 Teren neimprejmuit;

**B. Partea II. Proprietari și acte**

Inscrieri privitoare la dreptul de proprietate și alte drepturi reale		Referințe
/		
Act Notarial nr. 7818, din 09/11/1995 emis de NOTARIATUL DE STAT LOCAL CAMPULUNG;		
B1	Intabulare, drept de PROPRIETATE bun propriu , dobandit prin lesire Din Indiviziune, cota actuala 1/1, cota initiala 1/1 1) ELEFTERESCU ELISA, lipsă CNP	A1

**C. Partea III. SARCINI .**

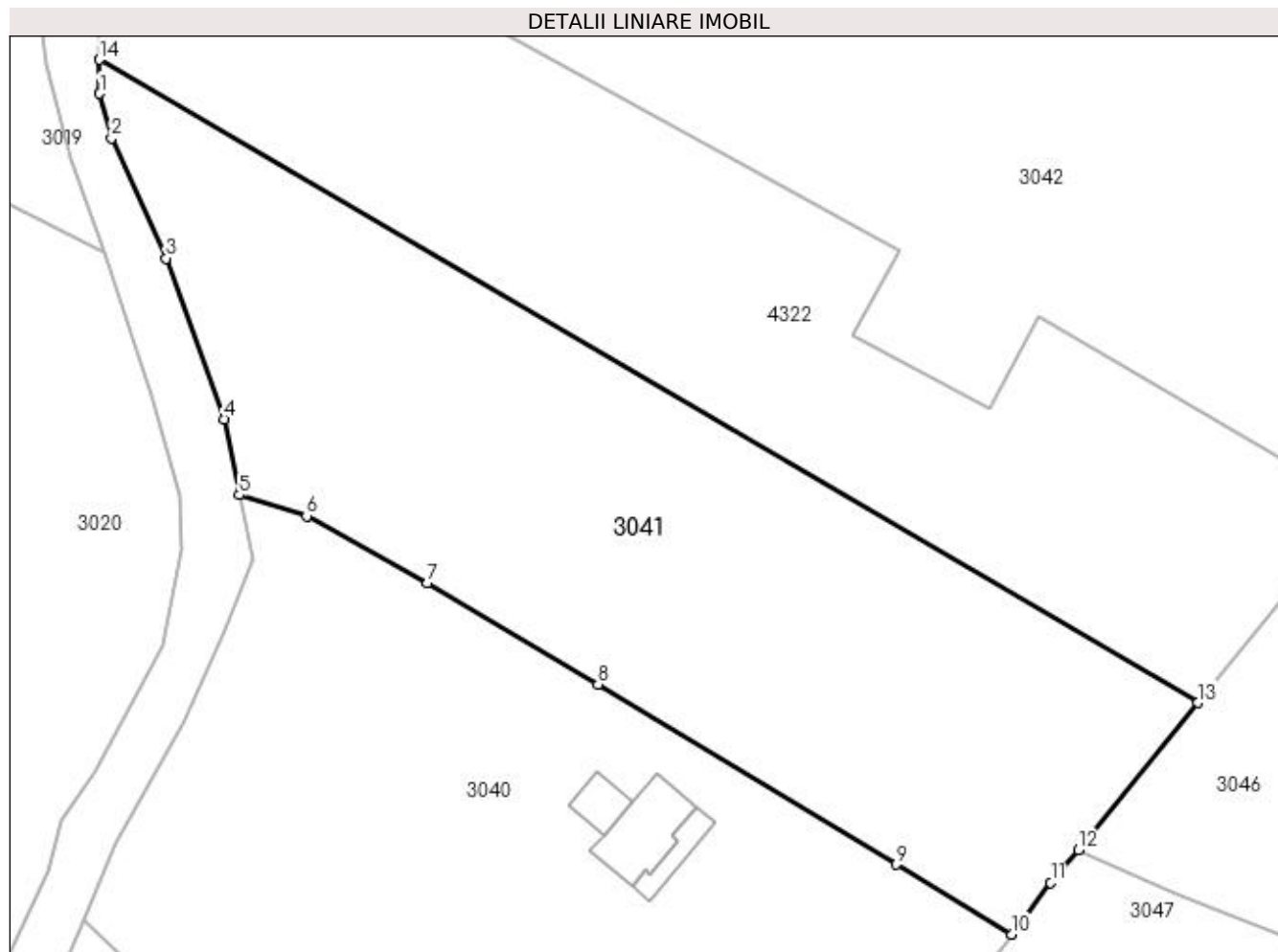
Inscrieri privind dezmembramintele dreptului de proprietate, drepturi reale de garanție și sarcini	Referințe
NU SUNT	

## Anexa Nr. 1 La Partea I

## Teren

Nr cadastral	Suprafața (mp)*	Observații / Referințe
	Din acte: 3.000	
	Masurata: 2.798	

\* Suprafața este determinată în planul de proiecție Stereo 70.



## Date referitoare la teren

Crt	Categorie folosință	Intravilan	Suprafața (mp)	Tarla	Parcelă	Nr. topo	Observații / Referințe
1	livada	DA	1.525	9	181	-	
2	faneata	DA	1.273	9	181	-	

## Lungime Segmente

1) Valorile lungimilor segmentelor sunt obținute din proiecție în plan.

Punct început	X / Y	Punct sfârșit	X / Y	Lungime segment (** (m)
1	507.259,489 420.630,376	2	507.260,604 420.626,181	4.341
2	507.260,604 420.626,181	3	507.265,749 420.614,861	12.434
3	507.265,749 420.614,861	4	507.271,206 420.599,72	16.094
4	507.271,206 420.599,72	5	507.272,632 420.592,574	7.287

Punct început	X / Y	Punct sfârșit	X / Y	Lungime segment (** (m)
5	507.272,632 420.592,574	6	507.278,974 420.590,601	6.642
6	507.278,974 420.590,601	7	507.290,355 420.584,297	13.01
7	507.290,355 420.584,297	8	507.306,427 420.574,775	18.681
8	507.306,427 420.574,775	9	507.334,496 420.557,789	32.808
9	507.334,496 420.557,789	10	507.345,357 420.551,216	12.695
10	507.345,357 420.551,216	11	507.349,053 420.556,091	6.118
11	507.349,053 420.556,091	12	507.351,653 420.559,173	4.032
12	507.351,653 420.559,173	13	507.362,932 420.573,031	17.868
13	507.362,932 420.573,031	14	507.259,44 420.633,568	119.897
14	507.259,44 420.633,568	1	507.259,489 420.630,376	3.192

\*\* Lungimile segmentelor sunt determinate în planul de proiecție Stereo 70 și sunt rotunjite la 1 milimetru.

\*\*\* Distanța dintre puncte este formată din segmente cumulate ce sunt mai mici decât valoarea 1 milimetru.



**DATE DESPRE IMOBILUL NR. 3042**

Oficiul de Cadastru și Publicitate Imobiliară ARGES  
 Biroul de Cadastru și Publicitate Imobiliară Campulung

**A. Partea I. Descrierea imobilului**

TEREN Intravilan

Adresa: Loc. Selari, Jud. Arges, Punctul " La Bădescu ".

Nr. Crt	Nr cadastral Nr. topografic	Suprafața* (mp)	Observații / Referințe
A1	81478	8.600	Sector cadastral:34 Teren neimprejmuit;

**B. Partea II. Proprietari și acte**

Inscrieri privitoare la dreptul de proprietate și alte drepturi reale	Referințe
<b>13356 / 18/09/2017</b>	
Act Notarial nr. 2452, din 13/09/2017 emis de Dobre Stelorian Daniel;	
B2	A1
Intabulare, drept de PROPRIETATE-bun comun, dobandit prin Conventie, cota actuala 1/1, cota initiala 1/1	
1) DOBRINOIU BOGDAN GABRIEL, casatorit cu	
2) DOBRINOIU ALEXANDRA	

**C. Partea III. SARCINI .**

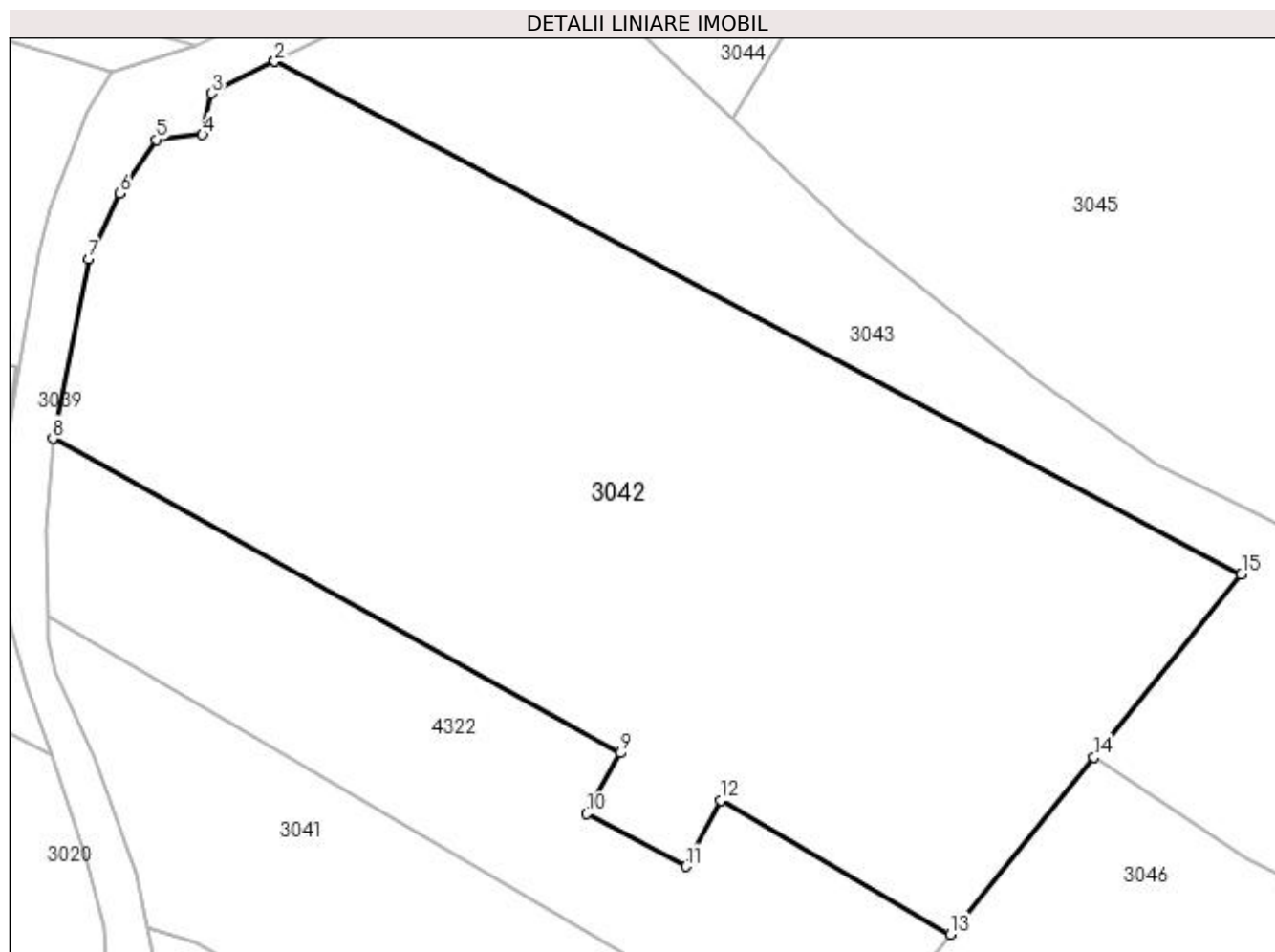
Inscrieri privind dezmembramintele dreptului de proprietate, drepturi reale de garanție și sarcini	Referințe
NU SUNT	

## Anexa Nr. 1 La Partea I

## Teren

Nr cadastral	Suprafața (mp)*	Observații / Referințe
81478	8.600	

\* Suprafața este determinată în planul de proiecție Stereo 70.



## Date referitoare la teren

Crt	Categorie folosință	Intra vilan	Suprafața (mp)	Tarla	Parcelă	Nr. topo	Observații / Referințe
1	livada	DA	8.600	9	181	-	

## Lungime Segmente

1) Valorile lungimilor segmentelor sunt obținute din proiecție în plan.

Punct început	X / Y	Punct sfârșit	X / Y	Lungime segment (** (m)
1	507.289,341 420.706,391	2	507.289,305 420.706,384	0.037
2	507.289,305 420.706,384	3	507.281,015 420.702,217	9.278
3	507.281,015 420.702,217	4	507.279,842 420.696,775	5.567
4	507.279,842 420.696,775	5	507.273,778 420.696,114	6.1
5	507.273,778 420.696,114	6	507.268,934 420.689,038	8.575

Punct început	X / Y	Punct sfârșit	X / Y	Lungime segment (** (m)
6	507.268,934 420.689,038	7	507.264,875 420.680,411	9.534
7	507.264,875 420.680,411	8	507.260,142 420.656,847	24.035
8	507.260,142 420.656,847	9	507.334,77 420.615,518	85.308
9	507.334,77 420.615,518	10	507.330,345 420.607,57	9.097
10	507.330,345 420.607,57	11	507.343,372 420.600,635	14.758
11	507.343,372 420.600,635	12	507.347,987 420.609,303	9.82
12	507.347,987 420.609,303	13	507.378,129 420.591,705	34.903
13	507.378,129 420.591,705	14	507.397,06 420.614,967	29.992
14	507.397,06 420.614,967	15	507.416,421 420.639,017	30.875
15	507.416,421 420.639,017	1	507.289,341 420.706,391	143.835

\*\* Lungimile segmentelor sunt determinate în planul de proiecție Stereo 70 și sunt rotunjite la 1 milimetru.

\*\*\* Distanța dintre puncte este formată din segmente cumulate ce sunt mai mici decât valoarea 1 milimetru.





**DATE DESPRE IMOBILUL NR. 3043**

Oficiul de Cadastru și Publicitate Imobiliară ARGES  
Biroul de Cadastru și Publicitate Imobiliară Campulung

**A. Partea I. Descrierea imobilului**

TEREN Intravilan

Adresa: Loc. Selari, Jud. Arges

Nr. Crt	Nr cadastral Nr. topografic	Suprafața* (mp)	Observații / Referințe
A1		5.269	Sector cadastral:34 Teren imprejmuit;

**B. Partea II. Proprietari și acte**

Inscrieri privitoare la dreptul de proprietate și alte drepturi reale		Referințe
/		
Act Normativ nr. 7, din 13/03/1996 emis de PARLAMENT (art. 13 alin. 15);		
B1	Inscrierea provizorie, drept de PROPRIETATE, dobandit prin Lege, cota actuala 1/1, cota initiala 1/1 1) COMUNA VALEA MARE PRAVAT, CIF:5010196	A1

**C. Partea III. SARCINI .**

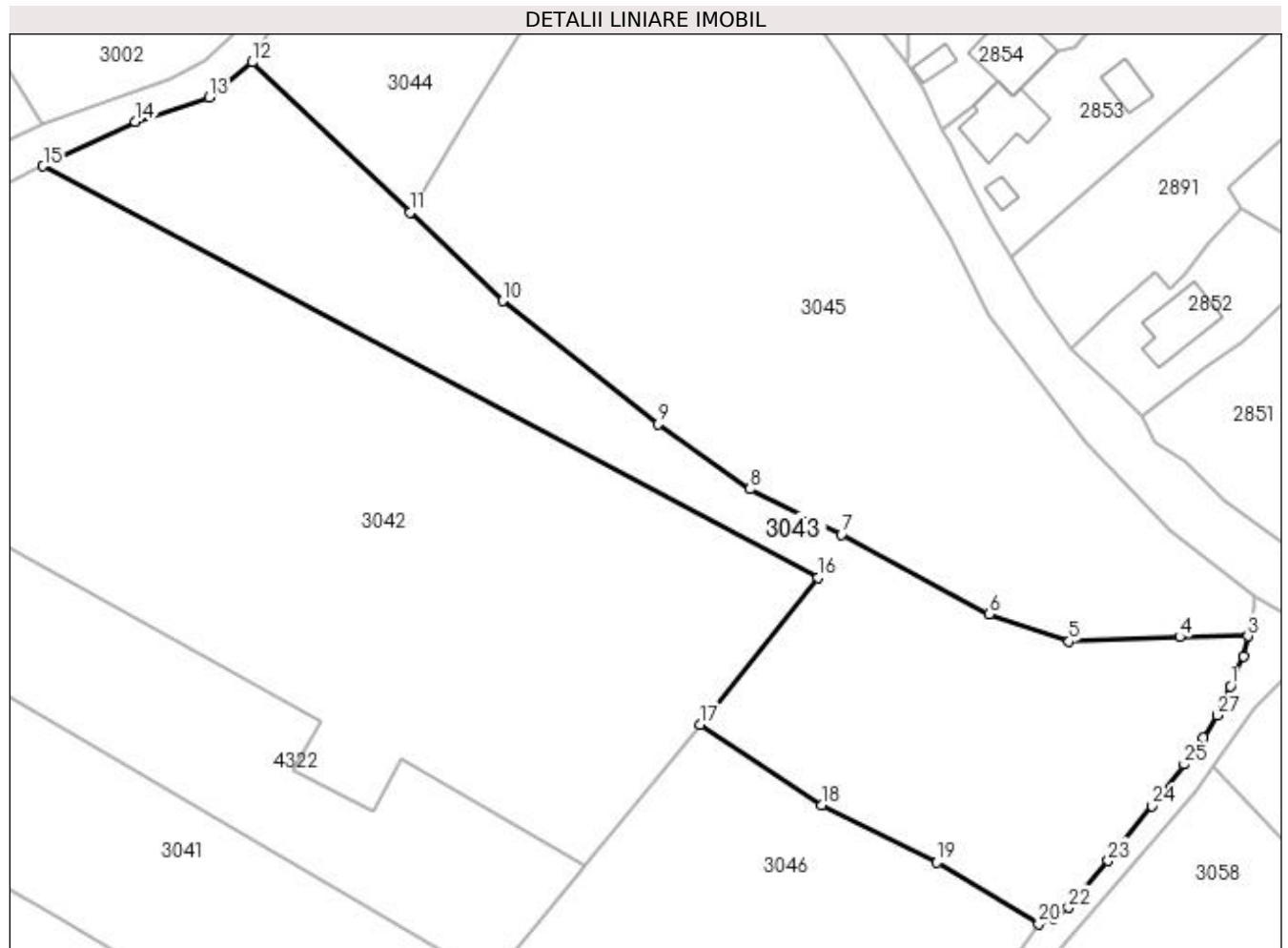
Inscrieri privind dezmembramintele dreptului de proprietate, drepturi reale de garanție și sarcini	Referințe
NU SUNT	

## Anexa Nr. 1 La Partea I

## Teren

Nr cadastral	Suprafața (mp)*	Observații / Referințe
	5.269	

\* Suprafața este determinată în planul de proiecție Stereo 70.



## Date referitoare la teren

Crt	Categorie folosință	Intravilan	Suprafața (mp)	Tarla	Parcelă	Nr. topo	Observații / Referințe
1	livada	DA	5.269	9	181	-	

## Lungime Segmente

1) Valorile lungimilor segmentelor sunt obținute din proiecție în plan.

Punct început	X / Y	Punct sfârșit	X / Y	Lungime segment (** (m)
1	507.483,979 420.621,191	2	507.486,098 420.626,151	5.394
3	507.486,848 420.629,396	4	507.475,654 420.629,263	11.195
5	507.457,536 420.628,522	6	507.444,475 420.633,012	13.811
7	507.420,194 420.646,043	8	507.405,263 420.653,484	16.682
9	507.390,166 420.664,106	10	507.364,698 420.684,282	32.491

Punct început	X / Y	Punct sfârșit	X / Y	Lungime segment (** (m)
2	507.486,098 420.626,151	3	507.486,848 420.629,396	3.331
4	507.475,654 420.629,263	5	507.457,536 420.628,522	18.133
6	507.444,475 420.633,012	7	507.420,194 420.646,043	27.557
8	507.405,263 420.653,484	9	507.390,166 420.664,106	18.459
10	507.364,698 420.684,282	11	507.349,48 420.698,788	21.024

Punct început	X / Y	Punct sfârșit	X / Y	Lungime segment (** (m))
11	507.349,48 420.698,788	12	507.323,653 420.723,405	35.68
13	507.316,603 420.717,646	14	507.304,409 420.713,697	12.817
15	507.289,341 420.706,391	16	507.416,421 420.639,017	143.835
17	507.397,06 420.614,967	18	507.416,958 420.601,787	23.867
19	507.435,863 420.592,341	20	507.452,55 420.582,286	19.482
21	507.454,975 420.583,164	22	507.457,467 420.584,939	3.06
23	507.463,953 420.592,629	24	507.471,167 420.601,535	11.461
25	507.476,414 420.608,384	26	507.479,546 420.612,813	5.425
27	507.481,762 420.616,425	1	507.483,979 420.621,191	5.256

Punct început	X / Y	Punct sfârșit	X / Y	Lungime segment (** (m))
12	507.323,653 420.723,405	13	507.316,603 420.717,646	9.103
14	507.304,409 420.713,697	15	507.289,341 420.706,391	16.746
16	507.416,421 420.639,017	17	507.397,06 420.614,967	30.875
18	507.416,958 420.601,787	19	507.435,863 420.592,341	21.134
20	507.452,55 420.582,286	21	507.454,975 420.583,164	2.579
22	507.457,467 420.584,939	23	507.463,953 420.592,629	10.06
24	507.471,167 420.601,535	25	507.476,414 420.608,384	8.628
26	507.479,546 420.612,813	27	507.481,762 420.616,425	4.238

\*\* Lungimile segmentelor sunt determinate în planul de proiecție Stereo 70 și sunt rotunjite la 1 milimetru.

\*\*\* Distanța dintre puncte este formată din segmente cumulate ce sunt mai mici decât valoarea 1 milimetru.



**DATE DESPRE IMOBILUL NR. 3044**

Oficiul de Cadastru și Publicitate Imobiliară ARGES  
Biroul de Cadastru și Publicitate Imobiliară Campulung

**A. Partea I. Descrierea imobilului**

TEREN Intravilan

Adresa: Loc. Selari, Jud. Arges

Nr. Crt	Nr cadastral Nr. topografic	Suprafața* (mp)	Observații / Referințe
A1		Din acte: 2.300 Masurata: 2.389	Sector cadastral:34 Teren imprejmuit;

**B. Partea II. Proprietari și acte**

Inscrieri privitoare la dreptul de proprietate și alte drepturi reale		Referințe
/		
Act Administrativ nr. 9780, din 20/05/1993 emis de CJPSDPAT ARGES;		
B1	Intabulare, drept de PROPRIETATE, dobandit prin Reconstituire, cota actuala 1/1, cota initiala 1/1 1) <b>AVRAM ION</b> , lipsă CNP	A1

**C. Partea III. SARCINI .**

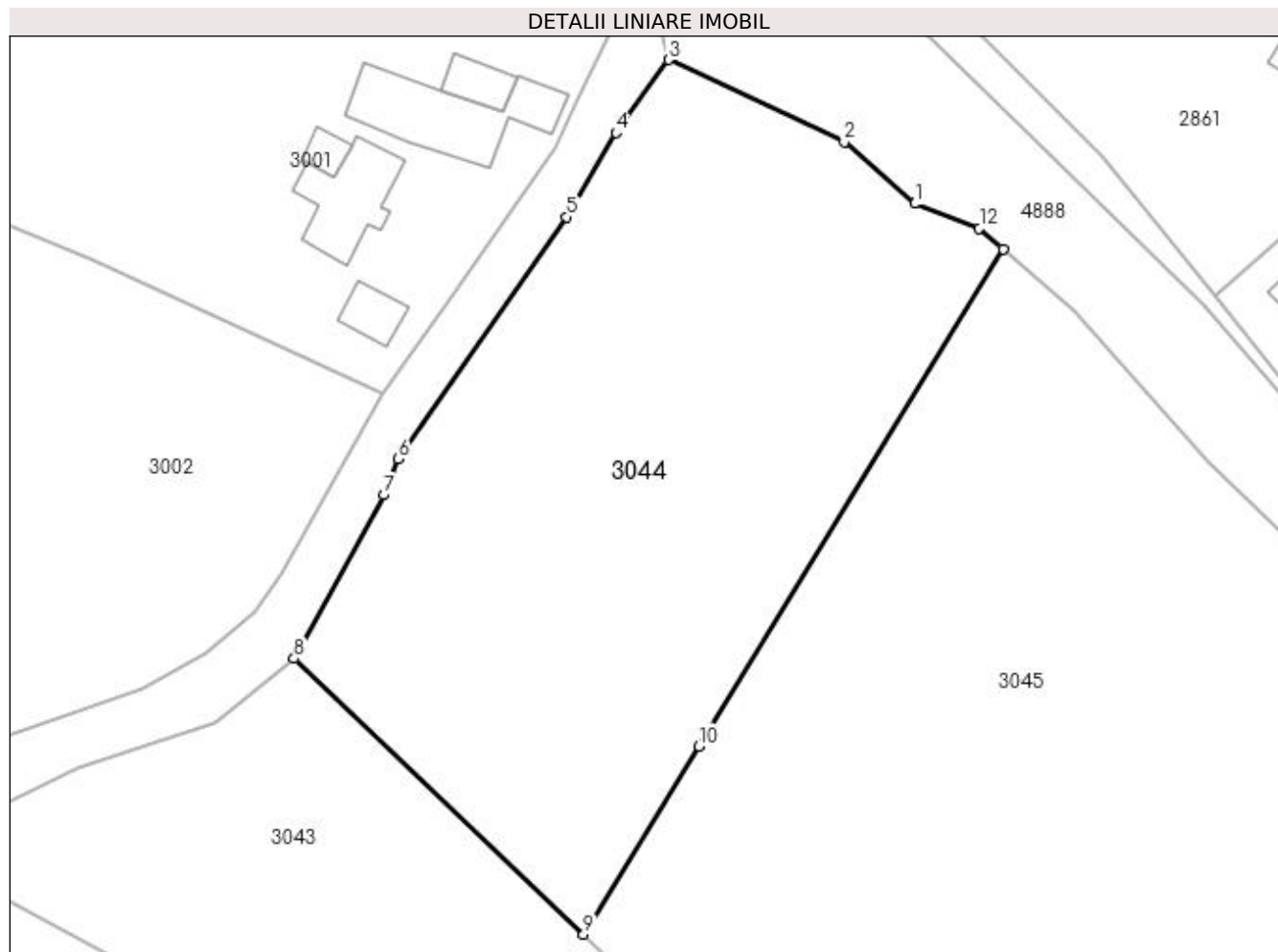
Inscrieri privind dezmembramintele dreptului de proprietate, drepturi reale de garanție și sarcini	Referințe
NU SUNT	

## Anexa Nr. 1 La Partea I

## Teren

Nr cadastral	Suprafața (mp)*	Observații / Referințe
	Din acte: 2.300 Masurata: 2.389	

\* Suprafața este determinată în planul de proiecție Stereo 70.



## Date referitoare la teren

Crt	Categorie folosință	Intra vilan	Suprafața (mp)	Tarla	Parcelă	Nr. topo	Observații / Referințe
1	faneata	DA	2.389	9	182	-	

## Lungime Segmente

1) Valorile lungimilor segmentelor sunt obținute din proiecție în plan.

Punct început	X / Y	Punct sfârșit	X / Y	Lungime segment (** (m)
1	507.379,031 420.763,978	2	507.372,739 420.769,468	8.35
2	507.372,739 420.769,468	3	507.357,088 420.776,821	17.292
3	507.357,088 420.776,821	4	507.352,357 420.770,305	8.052
4	507.352,357 420.770,305	5	507.347,95 420.762,795	8.708
5	507.347,95 420.762,795	6	507.332,971 420.741,189	26.29

Punct început	X / Y	Punct sfârșit	X / Y	Lungime segment (** (m)
6	507.332,971 420.741,189	7	507.331,65 420.737,992	3.459
7	507.331,65 420.737,992	8	507.323,653 420.723,405	16.635
8	507.323,653 420.723,405	9	507.349,48 420.698,788	35.68
9	507.349,48 420.698,788	10	507.359,757 420.715,568	19.677
10	507.359,757 420.715,568	11	507.386,927 420.759,93	52.021
11	507.386,927 420.759,93	12	507.384,807 420.761,758	2.799
12	507.384,807 420.761,758	1	507.379,031 420.763,978	6.188

\*\* Lungimile segmentelor sunt determinate în planul de proiecție Stereo 70 și sunt rotunjite la 1 milimetru.

\*\*\* Distanța dintre puncte este formată din segmente cumulate ce sunt mai mici decât valoarea 1 milimetru.





**DATE DESPRE IMOBILUL NR. 3045**

Oficiul de Cadastru și Publicitate Imobiliară ARGES  
Biroul de Cadastru și Publicitate Imobiliară Campulung

**A. Partea I. Descrierea imobilului**

TEREN Intravilan

Adresa: Loc. Selari, Jud. Arges

Nr. Crt	Nr cadastral Nr. topografic	Suprafața* (mp)	Observații / Referințe
A1		7.419	Sector cadastral:34 Teren imprejmuit;

**B. Partea II. Proprietari și acte**

Inscrieri privitoare la dreptul de proprietate și alte drepturi reale	Referințe
/	
Act Normativ nr. 7, din 13/03/1996 emis de PARLAMENT (art. 13 alin. 15);	
B1	A1
Inscrierea provizorie, drept de PROPRIETATE, dobandit prin Lege, cota actuala 1/1, cota initiala 1/1 1) COMUNA VALEA MARE PRAVAT, CIF:5010196	

**C. Partea III. SARCINI .**

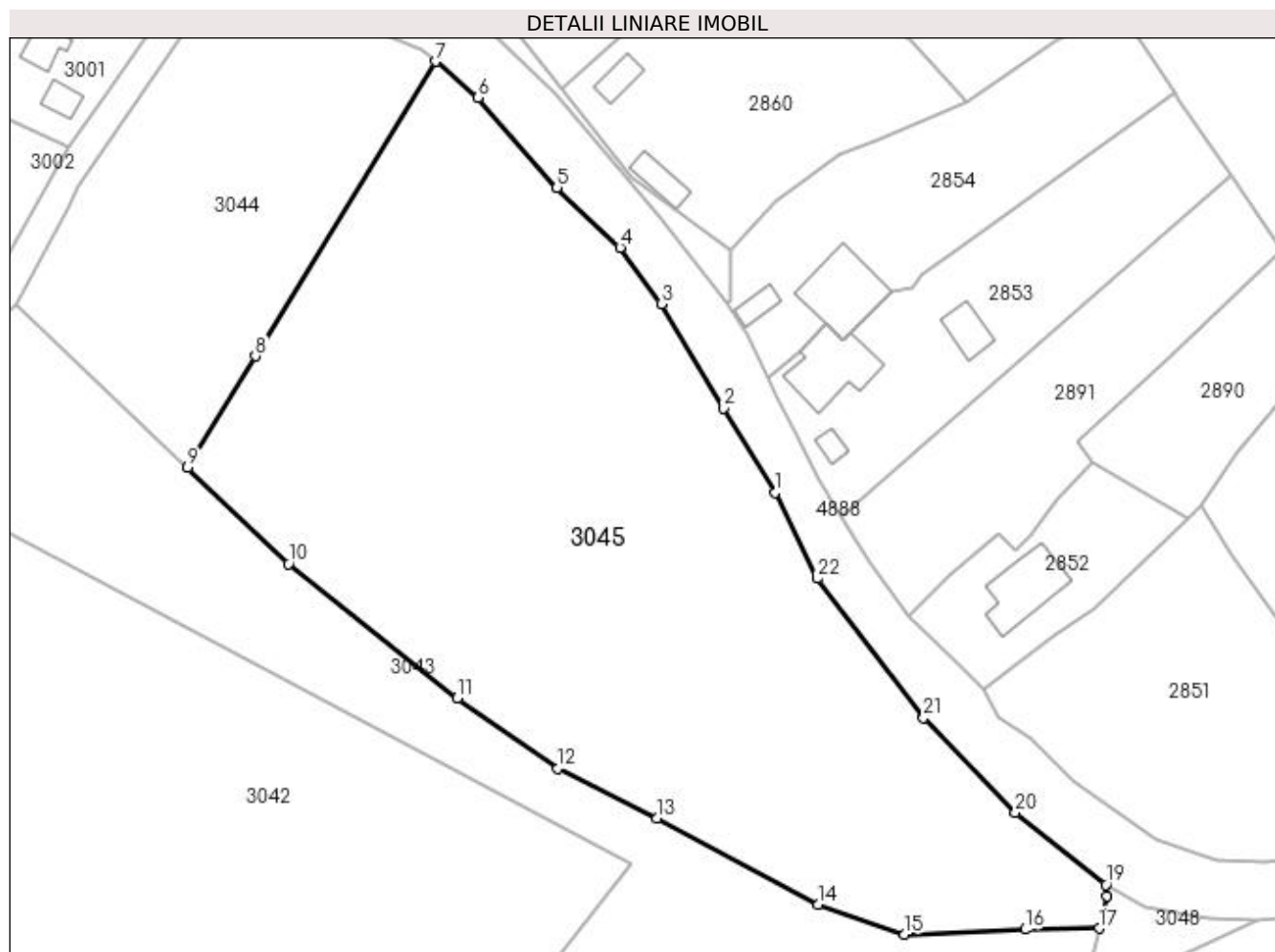
Inscrieri privind dezmembramintele dreptului de proprietate, drepturi reale de garanție și sarcini	Referințe
NU SUNT	

## Anexa Nr. 1 La Partea I

## Teren

Nr cadastral	Suprafața (mp)*	Observații / Referințe
	7.419	

\* Suprafața este determinată în planul de proiecție Stereo 70.



## Date referitoare la teren

Crt	Categorie folosință	Intravilan	Suprafața (mp)	Tarla	Parcelă	Nr. topo	Observații / Referințe
1	faneata	DA	7.419	9	183,184	-	

## Lungime Segmente

1) Valorile lungimilor segmentelor sunt obținute din proiecție în plan.

Punct început	X / Y	Punct sfârșit	X / Y	Lungime segment (** (m)
1	507.437,985 420.695,004	2	507.430,295 420.707,724	14.864
3	507.420,863 420.723,431	4	507.414,645 420.731,938	10.537
5	507.405,167 420.740,957	6	507.393,243 420.754,483	18.031
7	507.386,927 420.759,93	8	507.359,757 420.715,568	52.021
9	507.349,48 420.698,788	10	507.364,698 420.684,282	21.024

Punct început	X / Y	Punct sfârșit	X / Y	Lungime segment (** (m)
2	507.430,295 420.707,724	3	507.420,863 420.723,431	18.321
4	507.414,645 420.731,938	5	507.405,167 420.740,957	13.083
6	507.393,243 420.754,483	7	507.386,927 420.759,93	8.34
8	507.359,757 420.715,568	9	507.349,48 420.698,788	19.677
10	507.364,698 420.684,282	11	507.390,166 420.664,106	32.491

Punct început	X / Y	Punct sfârșit	X / Y	Lungime segment (** (m)
11	507.390,166 420.664,106	12	507.405,263 420.653,484	18.459
13	507.420,194 420.646,043	14	507.444,475 420.633,012	27.557
15	507.457,536 420.628,522	16	507.475,654 420.629,263	18.133
17	507.486,848 420.629,396	18	507.487,977 420.634,288	5.021
19	507.487,861 420.635,994	20	507.474,219 420.646,851	17.435
21	507.460,373 420.661,092	22	507.444,309 420.682,102	26.448

Punct început	X / Y	Punct sfârșit	X / Y	Lungime segment (** (m)
12	507.405,263 420.653,484	13	507.420,194 420.646,043	16.682
14	507.444,475 420.633,012	15	507.457,536 420.628,522	13.811
16	507.475,654 420.629,263	17	507.486,848 420.629,396	11.195
18	507.487,977 420.634,288	19	507.487,861 420.635,994	1.71
20	507.474,219 420.646,851	21	507.460,373 420.661,092	19.862
22	507.444,309 420.682,102	1	507.437,985 420.695,004	14.369

\*\* Lungimile segmentelor sunt determinate în planul de proiecție Stereo 70 și sunt rotunjite la 1 milimetru.

\*\*\* Distanța dintre puncte este formată din segmente cumulate ce sunt mai mici decât valoarea 1 milimetru.



**DATE DESPRE IMOBILUL NR. 3046**

Oficiul de Cadastru și Publicitate Imobiliară ARGES  
Biroul de Cadastru și Publicitate Imobiliară Campulung

**A. Partea I. Descrierea imobilului**

TEREN Intravilan

Adresa: Loc. Selari, Jud. Arges

Nr. Crt	Nr cadastral Nr. topografic	Suprafața* (mp)	Observații / Referințe
A1		4.257	Sector cadastral:34 Teren imprejmuit;

**B. Partea II. Proprietari și acte**

Inscrieri privitoare la dreptul de proprietate și alte drepturi reale		Referințe
/		
Act Normativ nr. 7, din 13/03/1996 emis de PARLAMENT (art. 13 alin. 15);		
B1	Inscrierea provizorie, drept de PROPRIETATE, dobandit prin Lege, cota actuala 1/1, cota initiala 1/1 1) COMUNA VALEA MARE PRAVAT, CIF:5010196	A1

**C. Partea III. SARCINI .**

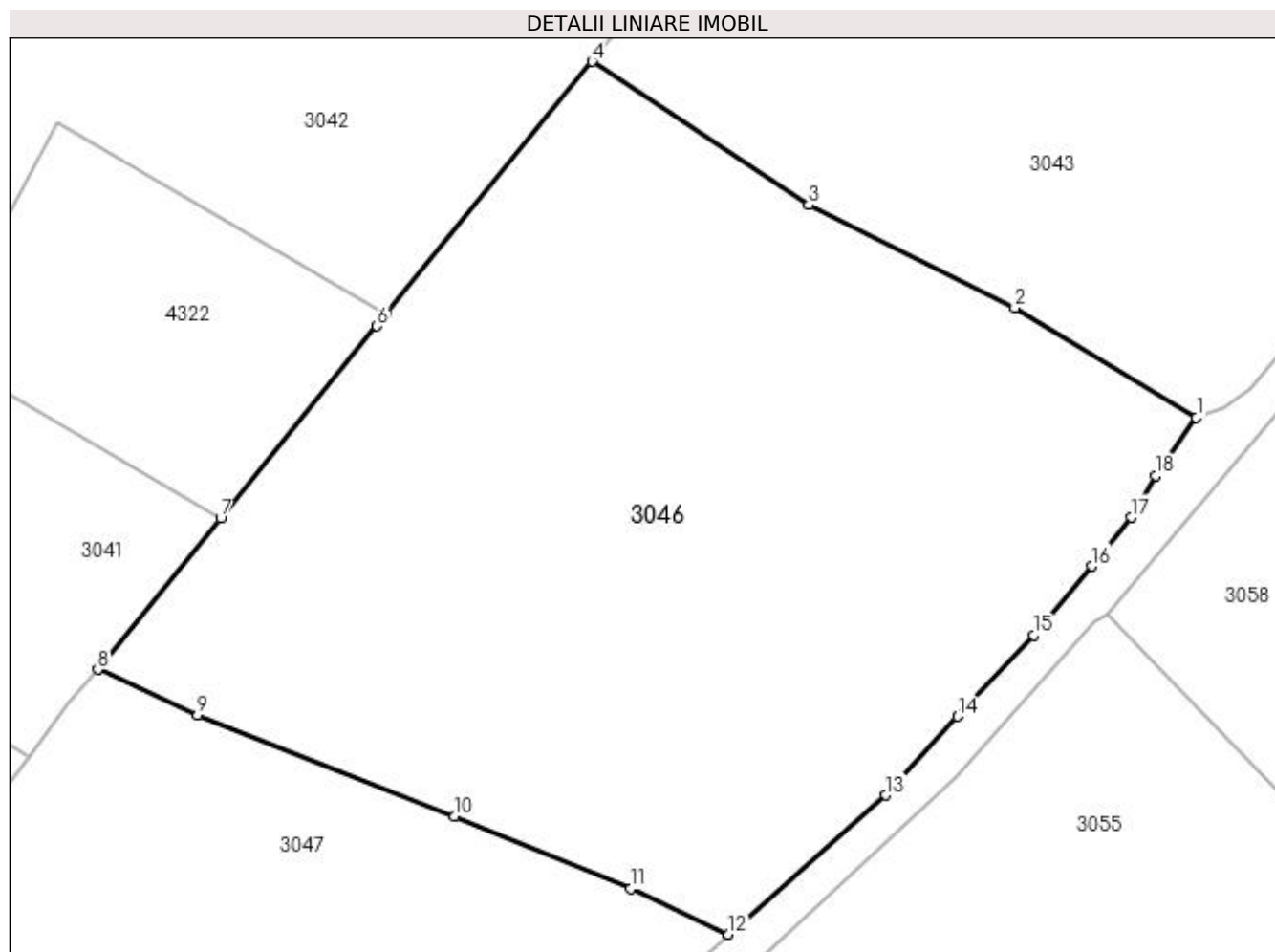
Inscrieri privind dezmembramintele dreptului de proprietate, drepturi reale de garanție și sarcini	Referințe
NU SUNT	

## Anexa Nr. 1 La Partea I

## Teren

Nr cadastral	Suprafața (mp)*	Observații / Referințe
	4.257	

\* Suprafața este determinată în planul de proiecție Stereo 70.



## Date referitoare la teren

Crt	Categorie folosință	Intra vilan	Suprafața (mp)	Tarla	Parcelă	Nr. topo	Observații / Referințe
1	livada	DA	4.257	9	181	-	

## Lungime Segmente

1) Valorile lungimilor segmentelor sunt obținute din proiecție în plan.

Punct început	X / Y	Punct sfârșit	X / Y	Lungime segment (** (m)
1	507.452,55 420.582,286	2	507.435,863 420.592,341	19.482
2	507.435,863 420.592,341	3	507.416,958 420.601,787	21.134
3	507.416,958 420.601,787	4	507.397,06 420.614,967	23.867
4	507.397,06 420.614,967	5	507.378,129 420.591,705	29.992
5	507.378,129 420.591,705	6	507.377,301 420.590,688	1.311

Punct început	X / Y	Punct sfârșit	X / Y	Lungime segment (** (m)
6	507.377,301 420.590,688	7	507.362,932 420.573,031	22.765
7	507.362,932 420.573,031	8	507.351,653 420.559,173	17.868
8	507.351,653 420.559,173	9	507.360,815 420.555,004	10.066
9	507.360,815 420.555,004	10	507.384,425 420.545,707	25.375
10	507.384,425 420.545,707	11	507.400,574 420.539,04	17.471
11	507.400,574 420.539,04	12	507.409,555 420.534,851	9.91
12	507.409,555 420.534,851	13	507.424,003 420.547,615	19.279
13	507.424,003 420.547,615	14	507.430,609 420.554,853	9.799
14	507.430,609 420.554,853	15	507.437,602 420.562,314	10.226
15	507.437,602 420.562,314	16	507.442,926 420.568,649	8.275
16	507.442,926 420.568,649	17	507.446,562 420.573,119	5.762
17	507.446,562 420.573,119	18	507.448,823 420.576,96	4.457
18	507.448,823 420.576,96	1	507.452,55 420.582,286	6.501

\*\* Lungimile segmentelor sunt determinate în planul de proiecție Stereo 70 și sunt rotunjite la 1 milimetru.

\*\*\* Distanța dintre puncte este formată din segmente cumulate ce sunt mai mici decât valoarea 1 milimetru.





**DATE DESPRE IMOBILUL NR. 3047**

Oficiul de Cadastru și Publicitate Imobiliară ARGES  
Biroul de Cadastru și Publicitate Imobiliară Campulung

**A. Partea I. Descrierea imobilului**

TEREN Intravilan

Adresa: Loc. Selari, Jud. Arges

Nr. Crt	Nr cadastral Nr. topografic	Suprafața* (mp)	Observații / Referințe
A1		Din acte: 2.665 Masurata: 2.456	Sector cadastral:34 Teren imprejmuit;

**B. Partea II. Proprietari și acte**

Inscrieri privitoare la dreptul de proprietate și alte drepturi reale		Referințe
/		
Act Administrativ nr. 9709, din 04/05/1993 emis de CJPSDPAT ARGES;		
B1	Intabulare, drept de PROPRIETATE, dobandit prin Reconstituire, cota actuala 1/1, cota initiala 1/1 1) <b>CATRINU ADRIAN</b> , lipsă CNP	A1

**C. Partea III. SARCINI .**

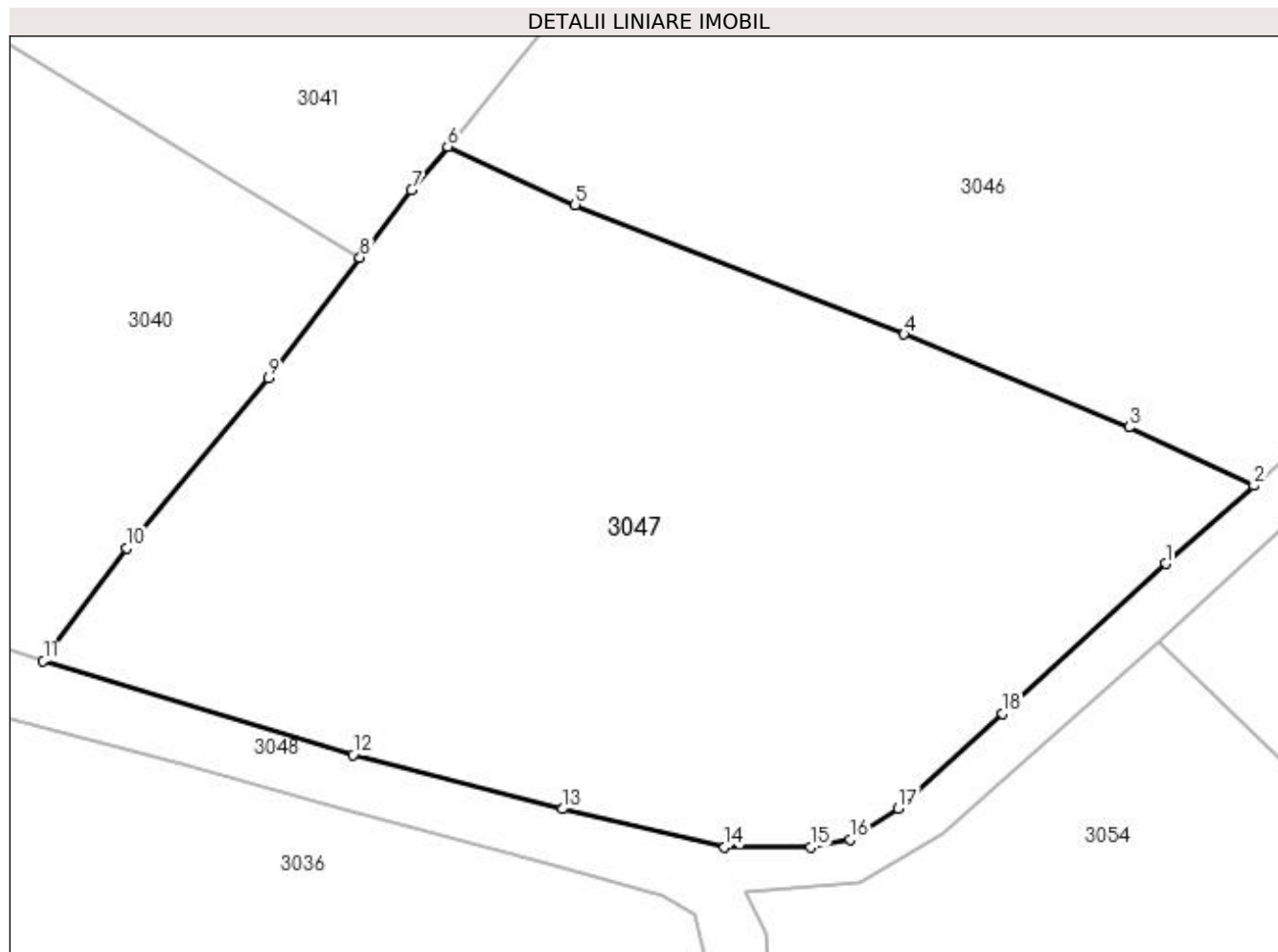
Inscrieri privind dezmembramintele dreptului de proprietate, drepturi reale de garanție și sarcini	Referințe
NU SUNT	

## Anexa Nr. 1 La Partea I

## Teren

Nr cadastral	Suprafața (mp)*	Observații / Referințe
	Din acte: 2.665 Masurata: 2.456	

\* Suprafața este determinată în planul de proiecție Stereo 70.



## Date referitoare la teren

Crt	Categorie folosință	Intra vilan	Suprafața (mp)	Tarla	Parcelă	Nr. topo	Observații / Referințe
1	livada	DA	2.456	9	181	-	În act se regăsește T36 și P619

## Lungime Segmente

1) Valorile lungimilor segmentelor sunt obținute din proiecție în plan.

Punct început	X / Y	Punct sfârșit	X / Y	Lungime segment (** (m)
1	507.403,204 420.529,24	2	507.409,555 420.534,851	8.475
2	507.409,555 420.534,851	3	507.400,574 420.539,04	9.91
3	507.400,574 420.539,04	4	507.384,425 420.545,707	17.471
4	507.384,425 420.545,707	5	507.360,815 420.555,004	25.375
5	507.360,815 420.555,004	6	507.351,653 420.559,173	10.066

Punct început	X / Y	Punct sfârșit	X / Y	Lungime segment (** (m)
6	507.351,653 420.559,173	7	507.349,053 420.556,091	4.032
7	507.349,053 420.556,091	8	507.345,357 420.551,216	6.118
8	507.345,357 420.551,216	9	507.338,79 420.542,554	10.87
9	507.338,79 420.542,554	10	507.328,617 420.530,362	15.879
10	507.328,617 420.530,362	11	507.322,618 420.522,278	10.067
11	507.322,618 420.522,278	12	507.344,848 420.515,509	23.238
12	507.344,848 420.515,509	13	507.359,888 420.511,63	15.532
13	507.359,888 420.511,63	14	507.371,538 420.508,873	11.972
14	507.371,538 420.508,873	15	507.377,72 420.508,877	6.182
15	507.377,72 420.508,877	16	507.380,581 420.509,448	2.917
16	507.380,581 420.509,448	17	507.384,014 420.511,683	4.096
17	507.384,014 420.511,683	18	507.391,484 420.518,49	10.106
18	507.391,484 420.518,49	1	507.403,204 420.529,24	15.903

\*\* Lungimile segmentelor sunt determinate în planul de proiecție Stereo 70 și sunt rotunjite la 1 milimetru.

\*\*\* Distanța dintre puncte este formată din segmente cumulate ce sunt mai mici decât valoarea 1 milimetru.



**DATE DESPRE IMOBILUL NR. 3048**

Oficiul de Cadastru și Publicitate Imobiliară ARGES  
Biroul de Cadastru și Publicitate Imobiliară Campulung

**A. Partea I. Descrierea imobilului**

TEREN Intravilan

Adresa: Loc. Selari, Jud. Arges

Nr. Crt	Nr cadastral Nr. topografic	Suprafața* (mp)	Observații / Referințe
A1		3.395	Sector cadastral:34 Teren neimprejmuit;

**B. Partea II. Proprietari și acte**

Inscrieri privitoare la dreptul de proprietate și alte drepturi reale		Referințe
/		
Act Normativ nr. 7, din 13/03/1996 emis de PARLAMENT (art. 13 alin. 15);		
B1	Inscrierea provizorie, drept de PROPRIETATE, dobandit prin Lege, cota actuala 1/1, cota initiala 1/1 1) COMUNA VALEA MARE PRAVAT, CIF:5010196	A1

**C. Partea III. SARCINI .**

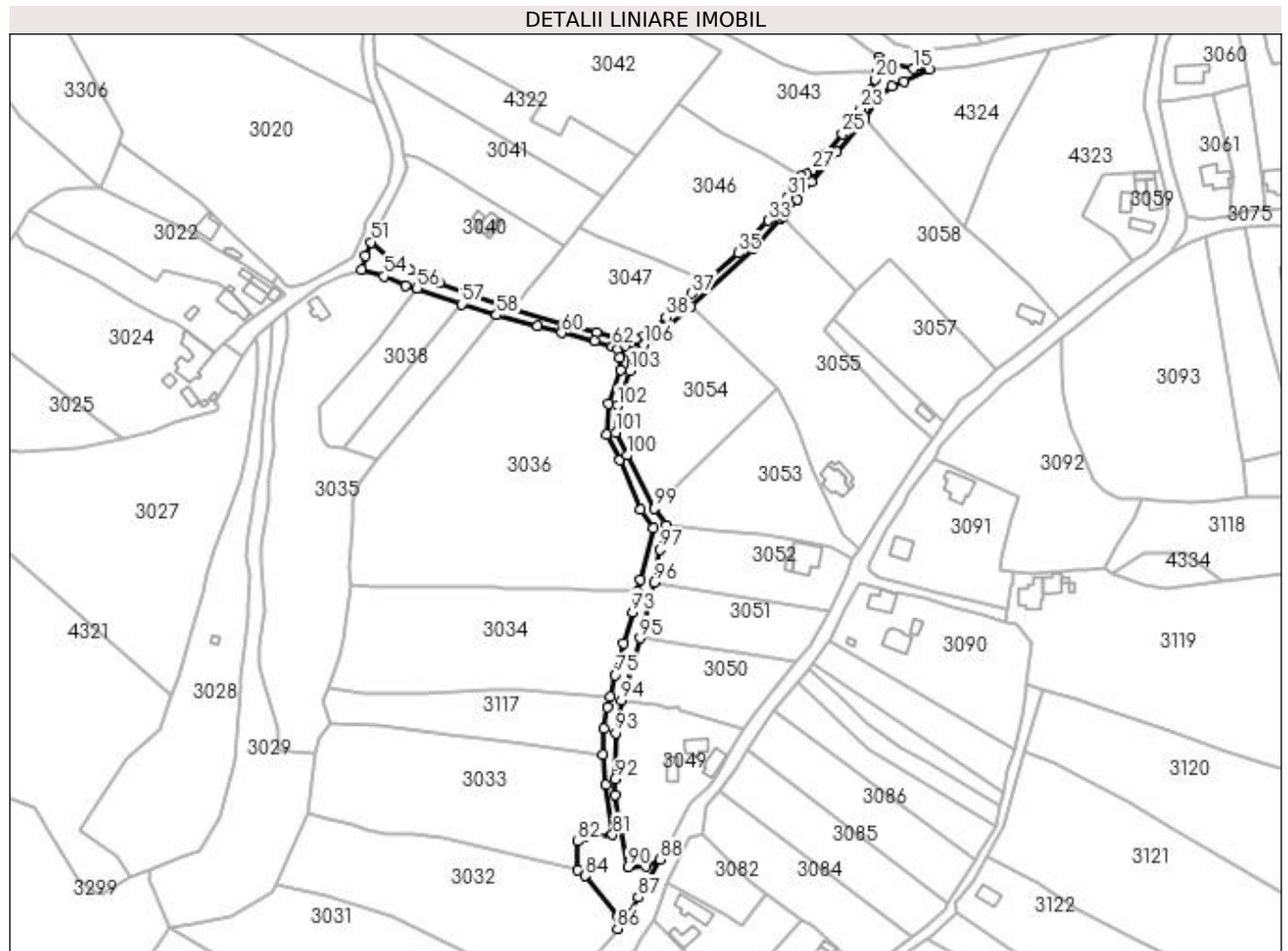
Inscrieri privind dezmembramintele dreptului de proprietate, drepturi reale de garanție și sarcini	Referințe
NU SUNT	

## Anexa Nr. 1 La Partea I

## Teren

Nr cadastral	Suprafața (mp)*	Observații / Referințe
	3.395	

\* Suprafața este determinată în planul de proiecție Stereo 70.



## Date referitoare la teren

Crt	Categorie folosință	Intravilan	Suprafața (mp)	Tarla	Parcelă	Nr. topo	Observații / Referințe
1	drum	DA	3.395	35	DC 167	-	

## Lungime Segmente

1) Valorile lungimilor segmentelor sunt obținute din proiecție în plan.

Punct început	X / Y	Punct sfârșit	X / Y	Lungime segment	Punct început	X / Y	Punct sfârșit	X / Y	Lungime segment	Punct început	X / Y	Punct sfârșit	X / Y	Lungime segment
1	507.387,178 420.509,906	2	507.402,696 420.523,671	20.743	2	507.402,696 420.523,671	3	507.430,503 420.549,233	37.771	3	507.430,503 420.549,233	4	507.443,114 420.563,498	19.047
4	507.443,114 420.563,498	5	507.444,356 420.564,286	1.471	5	507.444,356 420.564,286	6	507.450,677 420.571,801	9.827	6	507.450,677 420.571,801	7	507.457,382 420.579,681	10.347
7	507.457,382 420.579,681	8	507.468,754 420.593,171	17.644	8	507.468,754 420.593,171	9	507.478,346 420.604,187	14.607	9	507.478,346 420.604,187	10	507.481,103 420.608,144	4.823
10	507.481,103 420.608,144	11	507.487,779 420.617,508	11.5	11	507.487,779 420.617,508	12	507.493,425 420.623,006	7.881	12	507.493,425 420.623,006	13	507.499,032 420.625,227	6.031
13	507.499,032 420.625,227	14	507.510,714 420.630,639	12.875	14	507.510,714 420.630,639	15	507.503,371 420.630,959	7.35	15	507.503,371 420.630,959	16	507.493,727 420.632,718	9.803
16	507.493,727 420.632,718	17	507.487,861 420.635,994	6.719	17	507.487,861 420.635,994	18	507.487,977 420.634,288	1.71	18	507.487,977 420.634,288	19	507.486,848 420.629,396	5.021







**DATE DESPRE IMOBILUL NR. 3049**

Oficiul de Cadastru și Publicitate Imobiliară ARGES  
Biroul de Cadastru și Publicitate Imobiliară Campulung

**A. Partea I. Descrierea imobilului**

TEREN Intravilan

Adresa: Loc. Selari, Jud. Arges

Nr. Crt	Nr cadastral Nr. topografic	Suprafața* (mp)	Observații / Referințe
A1		Din acte: 3.069 Masurata: 2.690	Sector cadastral:34 Teren imprejmuit;

**Construcții**

Crt	Nr cadastral Nr. topografic	Adresa	Observații / Referințe
A1.1		Loc. Selari, Jud. Arges	Nr. niveluri:1; S. construita la sol:72 mp; S. construita desfasurata:72 mp;
A1.2		Loc. Selari, Jud. Arges	Nr. niveluri:1; S. construita la sol:68 mp; S. construita desfasurata:68 mp;
A1.3		Loc. Selari, Jud. Arges	Nr. niveluri:1; S. construita la sol:60 mp; S. construita desfasurata:60 mp;

**B. Partea II. Proprietari și acte**

Inscrieri privitoare la dreptul de proprietate și alte drepturi reale		Referințe
/		
Act Administrativ nr. 16265, din 13/07/1993 emis de CJPSDPAT ARGES;		
B1	Intabulare, drept de PROPRIETATE, dobandit prin Reconstituire, cota actuala 1/1, cota initiala 1/1 1) MANOLE ION, lipsă CNP	A1
Act Normativ nr. 7, din 13/03/1996 emis de PARLAMENT (art. 12 alin. 16 );		
B2	Intabulare, drept de PROPRIETATE, dobandit prin Construire, cota actuala 1/1, cota initiala 1/1 1) MANOLE ION, lipsă CNP	A1.1, A1.2, A1.3

**C. Partea III. SARCINI .**

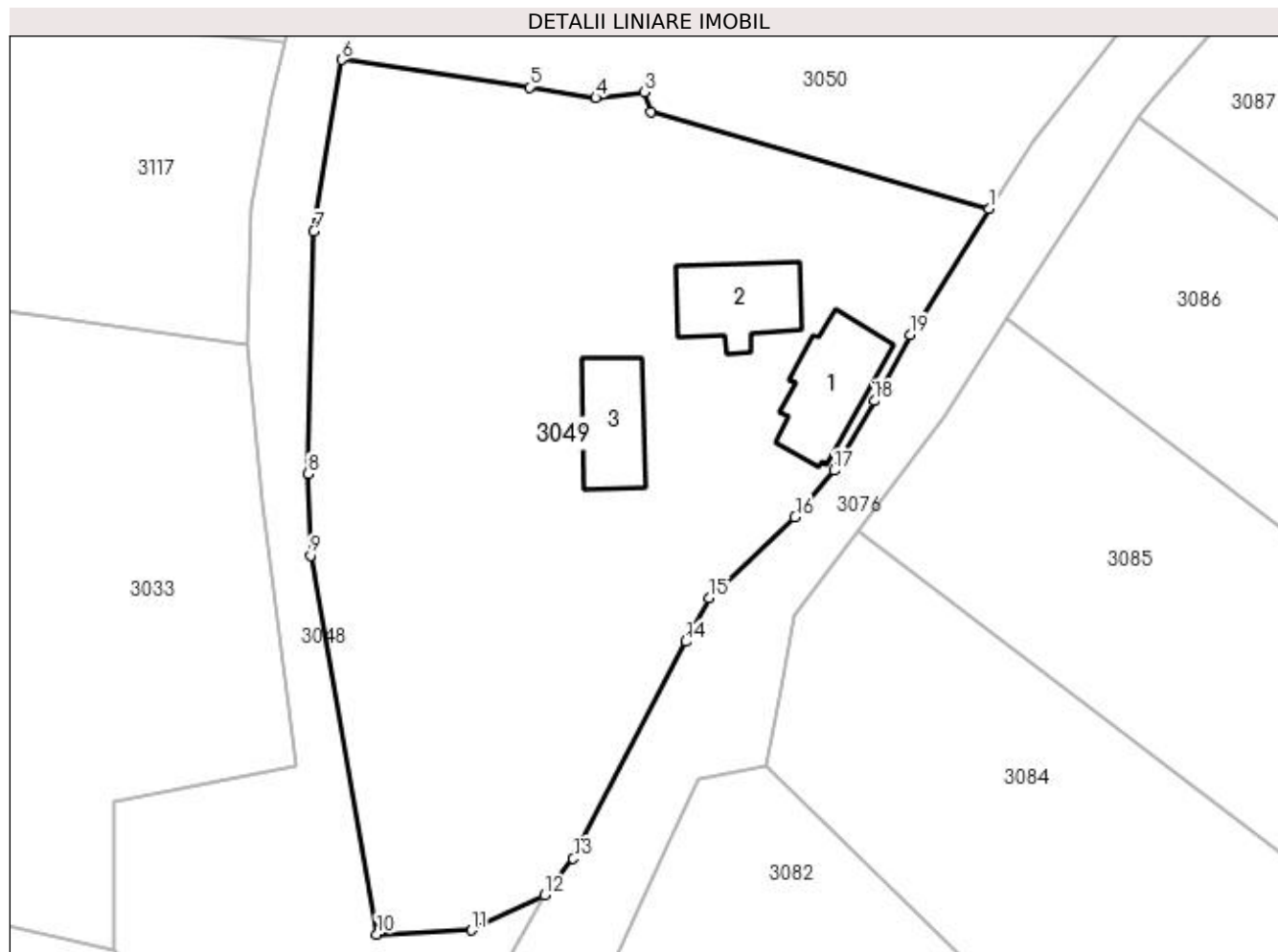
Inscrieri privind dezmembramintele dreptului de proprietate, drepturi reale de garanție și sarcini	Referințe
NU SUNT	

## Anexa Nr. 1 La Partea I

## Teren

Nr cadastral	Suprafața (mp)*	Observații / Referințe
	Din acte: 3.069 Masurata: 2.690	

\* Suprafața este determinată în planul de proiecție Stereo 70.



## Date referitoare la teren

Crt	Categorie folosință	Intravilan	Suprafața (mp)	Tarla	Parcelă	Nr. topo	Observații / Referințe
1	curți construcții	DA	856	9	170	-	
2	arabil	DA	1.068	9	170-172	-	
2	faneata	DA	766	9	168,169	-	

## Date referitoare la construcții

Crt	Număr	Destinație construcție	Supraf. (mp)	Situație juridică	Observații / Referințe
A1.1		construcții de locuințe	72	Cu acte	Nr. niveluri:1; S. construita la sol:72 mp; S. construita desfasurata:72 mp;
A1.2		construcții de locuințe	68	Cu acte	Nr. niveluri:1; S. construita la sol:68 mp; S. construita desfasurata:68 mp;
A1.3		construcții anexa	60	Cu acte	Nr. niveluri:1; S. construita la sol:60 mp; S. construita desfasurata:60 mp;

## Lungime Segmente

1) Valorile lungimilor segmentelor sunt obținute din proiecție în plan.

Punct început	X / Y	Punct sfârșit	X / Y	Lungime segment (** (m)
---------------	-------	---------------	-------	-------------------------

Punct început	X / Y	Punct sfârșit	X / Y	Lungime segment (** (m)
1	507.426,729 420.332,5	2	507.397,623 420.340,831	30.275
2	507.397,623 420.340,831	3	507.397,047 420.342,556	1.819
3	507.397,047 420.342,556	4	507.392,886 420.342,052	4.191
4	507.392,886 420.342,052	5	507.387,189 420.342,978	5.772
5	507.387,189 420.342,978	6	507.371,037 420.345,346	16.325
6	507.371,037 420.345,346	7	507.368,645 420.330,557	14.981
7	507.368,645 420.330,557	8	507.368,145 420.309,707	20.856
8	507.368,145 420.309,707	9	507.368,353 420.302,695	7.015
9	507.368,353 420.302,695	10	507.374,057 420.270,095	33.095
10	507.374,057 420.270,095	11	507.382,211 420.270,457	8.162
11	507.382,211 420.270,457	12	507.388,481 420.273,471	6.957
12	507.388,481 420.273,471	13	507.390,951 420.276,612	3.996
13	507.390,951 420.276,612	14	507.400,63 420.295,283	21.031
14	507.400,63 420.295,283	15	507.402,649 420.299,014	4.242
15	507.402,649 420.299,014	16	507.410,041 420.305,976	10.154
16	507.410,041 420.305,976	17	507.413,419 420.309,996	5.251
17	507.413,419 420.309,996	18	507.416,867 420.315,993	6.918
18	507.416,867 420.315,993	19	507.419,951 420.321,684	6.473
19	507.419,951 420.321,684	1	507.426,729 420.332,5	12.764

\*\* Lungimile segmentelor sunt determinate în planul de proiecție Stereo 70 și sunt rotunjite la 1 milimetru.

\*\*\* Distanța dintre puncte este formată din segmente cumulate ce sunt mai mici decât valoarea 1 milimetru.



**DATE DESPRE IMOBILUL NR. 3050**

Oficiul de Cadastru și Publicitate Imobiliară ARGES  
Biroul de Cadastru și Publicitate Imobiliară Campulung

**A. Partea I. Descrierea imobilului**

TEREN Intravilan

Adresa: Loc. Selari, Jud. Arges

Nr. Crt	Nr cadastral Nr. topografic	Suprafața* (mp)	Observații / Referințe
A1		Din acte: 1.500 Masurata: 1.969	Sector cadastral:34 Teren imprejmuit;

**B. Partea II. Proprietari și acte**

Inscrieri privitoare la dreptul de proprietate și alte drepturi reale		Referințe
/		
Act Administrativ nr. 16262, din 12/07/1993 emis de CJPSDPAT ARGES;		
B1	Intabulare, drept de PROPRIETATE, dobandit prin Reconstituire, cota actuala 1/1, cota initiala 1/1 1) <b>MANOLE ION</b> , lipsă CNP 2) <b>MANOLE AUREL</b> , lipsă CNP 3) <b>MANOLE VALERIU</b> , lipsă CNP	A1

**C. Partea III. SARCINI .**

Inscrieri privind dezmembramintele dreptului de proprietate, drepturi reale de garanție și sarcini	Referințe
NU SUNT	

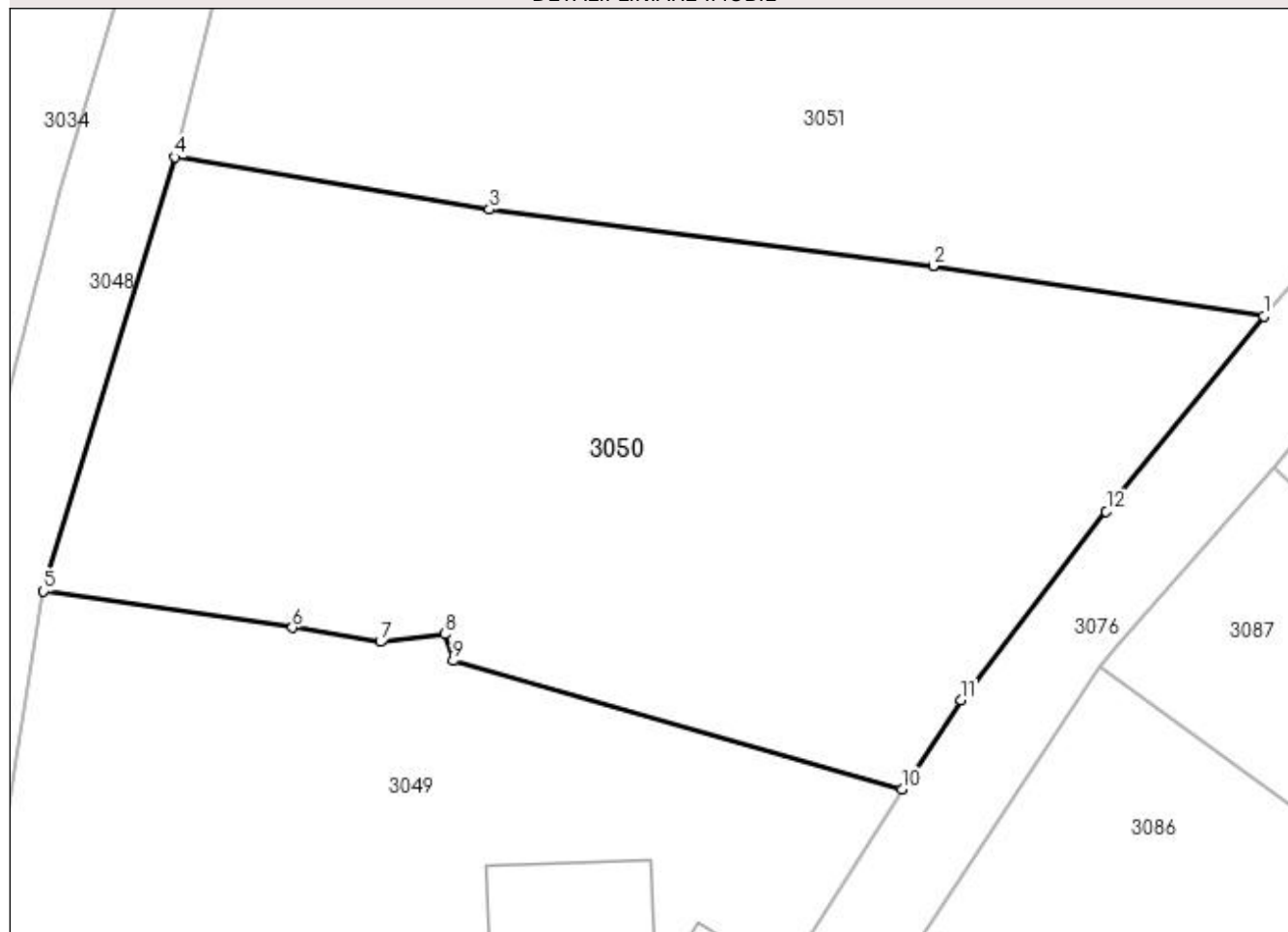
## Anexa Nr. 1 La Partea I

## Teren

Nr cadastral	Suprafața (mp)*	Observații / Referințe
	Din acte: 1.500 Masurata: 1.969	

\* Suprafața este determinată în planul de proiecție Stereo 70.

## DETALII LINIARE IMOBIL



## Date referitoare la teren

Crt	Categorie folosință	Intra vilan	Suprafața (mp)	Tarla	Parcelă	Nr. topo	Observații / Referințe
1	livada	DA	1.969	9	171-173	-	

## Lungime Segmente

1) Valorile lungimilor segmentelor sunt obținute din proiecție în plan.

Punct început	X / Y	Punct sfârșit	X / Y	Lungime segment (** (m)
1	507.450,212 420.363,161	2	507.428,755 420.366,431	21.705
2	507.428,755 420.366,431	3	507.399,968 420.370,088	29.018
3	507.399,968 420.370,088	4	507.379,553 420.373,479	20.695
4	507.379,553 420.373,479	5	507.371,037 420.345,346	29.394
5	507.371,037 420.345,346	6	507.387,189 420.342,978	16.325

Punct început	X / Y	Punct sfârșit	X / Y	Lungime segment (** (m)
6	507.387,189 420.342,978	7	507.392,886 420.342,052	5.772
7	507.392,886 420.342,052	8	507.397,047 420.342,556	4.191
8	507.397,047 420.342,556	9	507.397,623 420.340,831	1.819
9	507.397,623 420.340,831	10	507.426,729 420.332,5	30.275
10	507.426,729 420.332,5	11	507.430,547 420.338,282	6.929
11	507.430,547 420.338,282	12	507.439,99 420.350,509	15.449
12	507.439,99 420.350,509	1	507.450,212 420.363,161	16.265

\*\* Lungimile segmentelor sunt determinate în planul de proiecție Stereo 70 și sunt rotunjite la 1 milimetru.

\*\*\* Distanța dintre puncte este formată din segmente cumulate ce sunt mai mici decât valoarea 1 milimetru.





**DATE DESPRE IMOBILUL NR. 3051**

Oficiul de Cadastru și Publicitate Imobiliară ARGES  
Biroul de Cadastru și Publicitate Imobiliară Campulung

**A. Partea I. Descrierea imobilului**

TEREN Intravilan

Adresa: Loc. Selari, Jud. Arges

Nr. Crt	Nr cadastral Nr. topografic	Suprafața* (mp)	Observații / Referințe
A1		1.926	Sector cadastral:34 Teren imprejmuit;

**B. Partea II. Proprietari și acte**

Inscrieri privitoare la dreptul de proprietate și alte drepturi reale	Referințe
/	
Act Normativ nr. 7, din 13/03/1996 emis de PARLAMENT (art. 13 alin. 15);	
B1	A1
Inscrierea provizorie, drept de PROPRIETATE, dobandit prin Lege, cota actuala 1/1, cota initiala 1/1 1) COMUNA VALEA MARE PRAVAT, CIF:5010196	

**C. Partea III. SARCINI .**

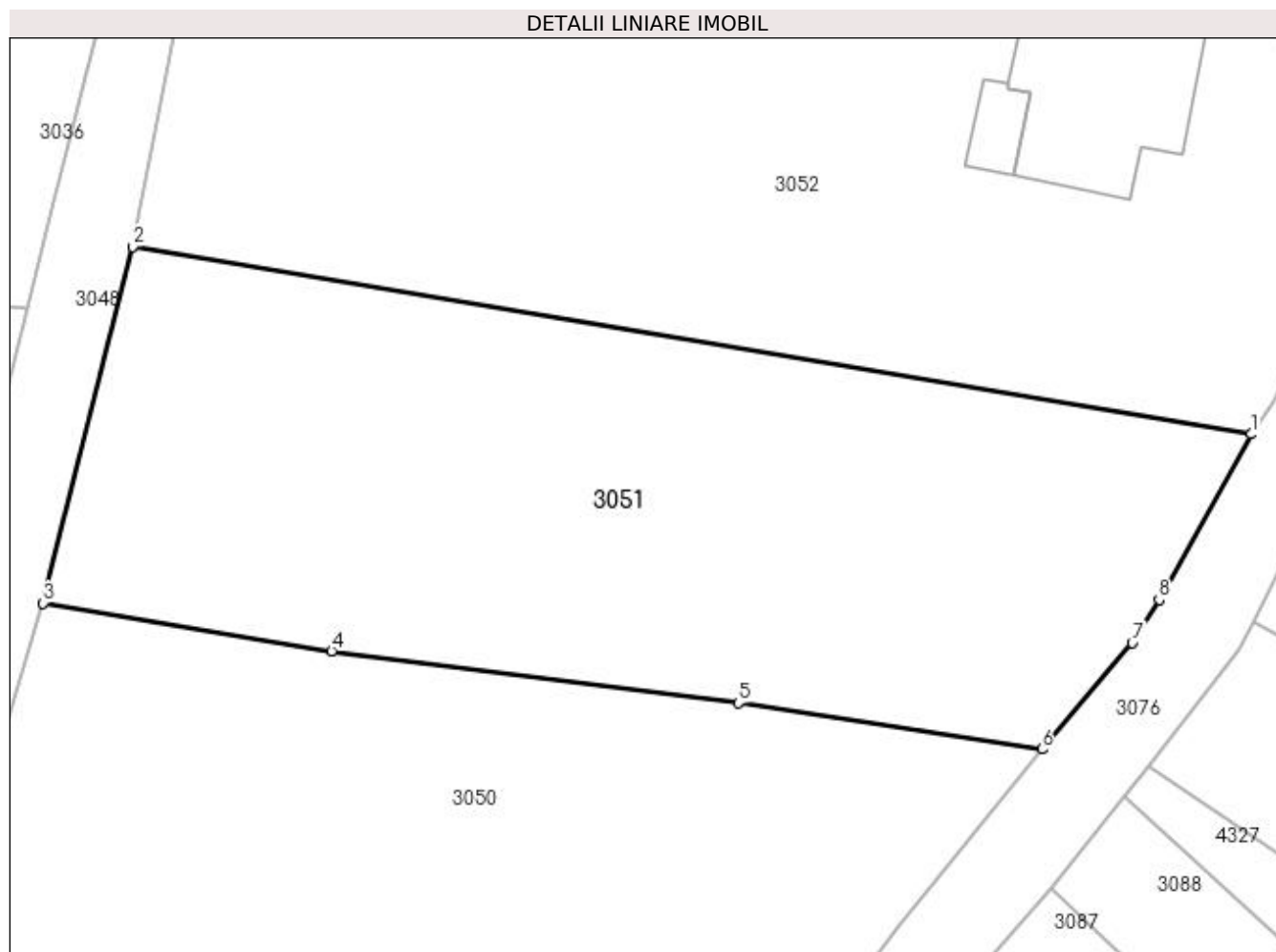
Inscrieri privind dezmembramintele dreptului de proprietate, drepturi reale de garanție și sarcini	Referințe
NU SUNT	

## Anexa Nr. 1 La Partea I

## Teren

Nr cadastral	Suprafața (mp)*	Observații / Referințe
	1.926	

\* Suprafața este determinată în planul de proiecție Stereo 70.



## Date referitoare la teren

Crt	Categorie folosință	Intra vilan	Suprafața (mp)	Tarla	Parcelă	Nr. topo	Observații / Referințe
1	livada	DA	1.926	9	174,175	-	

## Lungime Segmente

1) Valorile lungimilor segmentelor sunt obținute din proiecție în plan.

Punct început	X / Y	Punct sfârșit	X / Y	Lungime segment (** (m)
1	507.465,018 420.385,436	2	507.385,875 420.398,682	80.244
2	507.385,875 420.398,682	3	507.379,553 420.373,479	25.984
3	507.379,553 420.373,479	4	507.399,968 420.370,088	20.695
4	507.399,968 420.370,088	5	507.428,755 420.366,431	29.018
5	507.428,755 420.366,431	6	507.450,212 420.363,161	21.705

Punct început	X / Y	Punct sfârşit	X / Y	Lungime segment (** (m)
6	507.450,212 420.363,161	7	507.456,611 420.370,671	9.866
7	507.456,611 420.370,671	8	507.458,505 420.373,73	3.598
8	507.458,505 420.373,73	1	507.465,018 420.385,436	13.396

\*\* Lungimile segmentelor sunt determinate în planul de proiecţie Stereo 70 şi sunt rotunjite la 1 milimetru.

\*\*\* Distanţa dintre puncte este formată din segmente cumulate ce sunt mai mici decât valoarea 1 milimetru.



**DATE DESPRE IMOBILUL NR. 3052**

Oficiul de Cadastru și Publicitate Imobiliară ARGES  
Biroul de Cadastru și Publicitate Imobiliară Campulung

**A. Partea I. Descrierea imobilului**

TEREN Intravilan

Adresa: Loc. Selari, Nr. 101, Jud. Arges

Nr. Crt	Nr cadastral Nr. topografic	Suprafața* (mp)	Observații / Referințe
A1		2.374	Sector cadastral:34 Teren imprejmuit;

**Construcții**

Crt	Nr cadastral Nr. topografic	Adresa	Observații / Referințe
A1.1		Loc. Selari, Nr. 101, Jud. Arges	Nr. niveluri:2; S. construita la sol:146 mp; S. construita desfasurata:292 mp;
A1.2		Loc. Selari, Nr. 101, Jud. Arges	Nr. niveluri:1; S. construita la sol:21 mp; S. construita desfasurata:21 mp;

**B. Partea II. Proprietari și acte**

Inscrieri privitoare la dreptul de proprietate și alte drepturi reale		Referințe
/		
Act Normativ nr. 7, din 13/03/1996 emis de PARLAMENT (art. 13 alin. 15 );		
B1	Inscrierea provizorie, drept de PROPRIETATE, dobandit prin Lege, cota actuala 1/1, cota initiala 1/1 1) <b>COMUNA VALEA MARE PRAVĂȚ</b> , CIF:5010196	A1
Act Normativ nr. 7, din 13/03/1996 emis de PARLAMENT (art. 12 alin. 16 );		
B3	Intabulare, drept de PROPRIETATE, dobandit prin Construire, cota actuala 1/1, cota initiala 1/1 1) <b>RACASEANU VALENTIN</b> , lipsă CNP	A1.1, A1.2

**C. Partea III. SARCINI .**

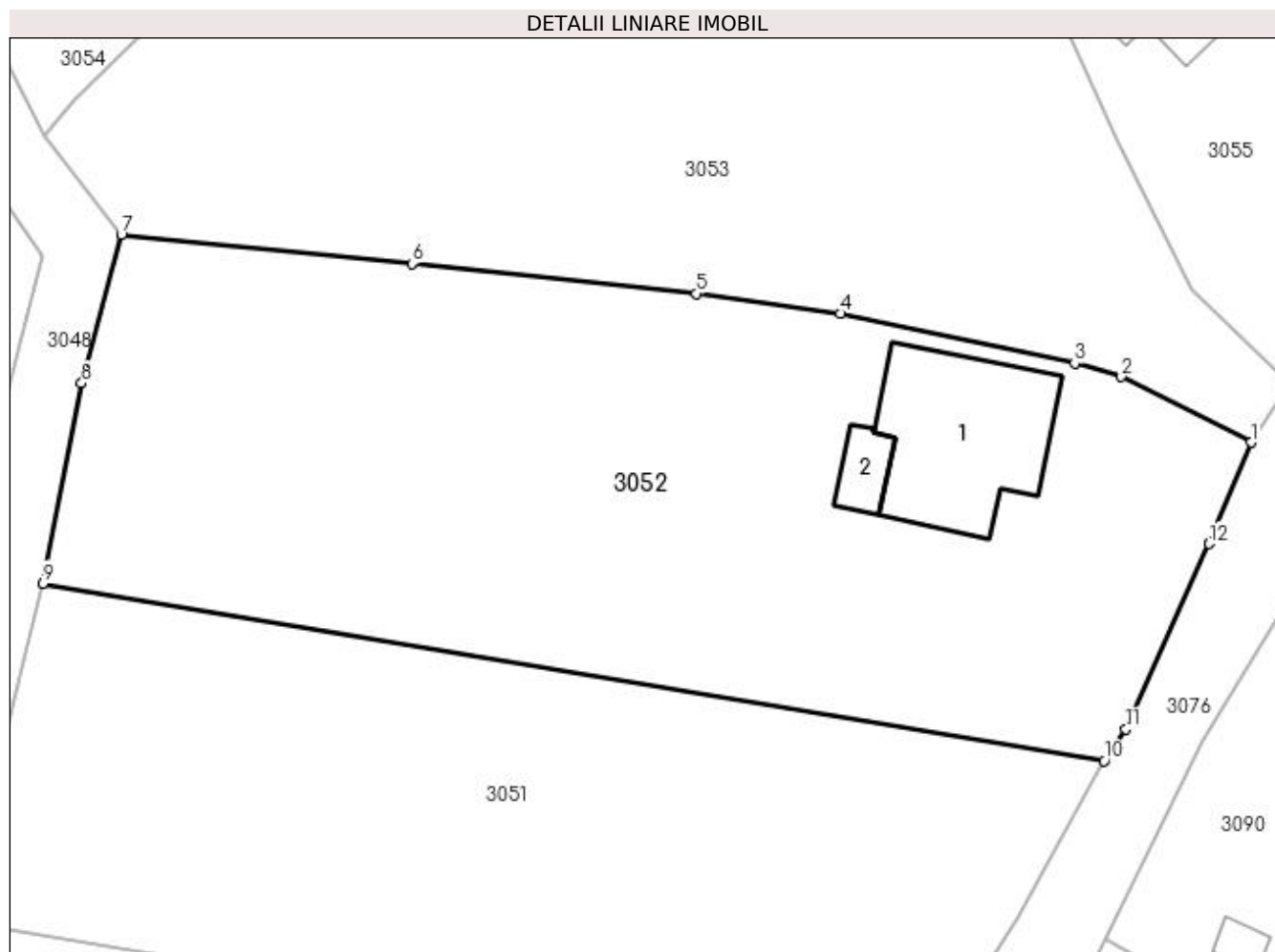
Inscrieri privind dezmembramintele dreptului de proprietate, drepturi reale de garanție și sarcini	Referințe
NU SUNT	

## Anexa Nr. 1 La Partea I

## Teren

Nr cadastral	Suprafața (mp)*	Observații / Referințe
	2.374	

\* Suprafața este determinată în planul de proiecție Stereo 70.



## Date referitoare la teren

Crt	Categorie folosință	Intravilan	Suprafața (mp)	Tarla	Parcelă	Nr. topo	Observații / Referințe
1	curți construcții	DA	825	9	174	-	
2	arabil	DA	1.549	9	174,175	-	

## Date referitoare la construcții

Crt	Număr	Destinație construcție	Supraf. (mp)	Situație juridică	Observații / Referințe
A1.1		construcții de locuințe	146	Cu acte	Nr. niveluri:2; S. construita la sol:146 mp; S. construita desfasurata:292 mp;
A1.2		construcții anexa	21	Cu acte	Nr. niveluri:1; S. construita la sol:21 mp; S. construita desfasurata:21 mp;

## Lungime Segmente

1) Valorile lungimilor segmentelor sunt obținute din proiecție în plan.

Punct început	X / Y	Punct sfârșit	X / Y	Lungime segment (** (m)
1	507.475,97 420.409,178	2	507.466,295 420.414,08	10.846
2	507.466,295 420.414,08	3	507.462,814 420.415,103	3.628

Punct început	X / Y	Punct sfârșit	X / Y	Lungime segment (** (m)
3	507.462,814 420.415,103	4	507.445,341 420.418,784	17.857
4	507.445,341 420.418,784	5	507.434,59 420.420,28	10.855
5	507.434,59 420.420,28	6	507.413,373 420.422,513	21.334
6	507.413,373 420.422,513	7	507.391,712 420.424,658	21.767
7	507.391,712 420.424,658	8	507.388,748 420.413,587	11.461
8	507.388,748 420.413,587	9	507.385,875 420.398,682	15.179
9	507.385,875 420.398,682	10	507.465,018 420.385,436	80.244
10	507.465,018 420.385,436	11	507.466,636 420.387,794	2.86
11	507.466,636 420.387,794	12	507.472,826 420.401,622	15.15
12	507.472,826 420.401,622	1	507.475,97 420.409,178	8.184

\*\* Lungimile segmentelor sunt determinate în planul de proiecție Stereo 70 și sunt rotunjite la 1 milimetru.

\*\*\* Distanța dintre puncte este formată din segmente cumulate ce sunt mai mici decât valoarea 1 milimetru.





**DATE DESPRE IMOBILUL NR. 3053**

Oficiul de Cadastru și Publicitate Imobiliară ARGES  
Biroul de Cadastru și Publicitate Imobiliară Campulung

**A. Partea I. Descrierea imobilului**

TEREN Intravilan

Nr. CF vechi:416  
Nr. cadastral vechi:655

Adresa: Loc. Selari, Jud. Arges

Nr. Crt	Nr cadastral Nr. topografic	Suprafata* (mp)	Observatii / Referinte
A1	80629	Din acte: 3.232 Masurata: 3.211	Sector cadastral:34 Teren imprejmuit;

**B. Partea II. Proprietari și acte**

Inscrieri privitoare la dreptul de proprietate și alte drepturi reale	Referințe
<b>7663 / 27/05/2016</b>	
Act Notarial nr. (contract de vânzare cumpărare) nr. 842, din 27/05/2016 emis de TULUCA FILOFTEIA;	
B3	A1
Intabulare, drept de PROPRIETATE bun comun, dobandit prin Conventie, cota actuala 1/1, cota initiala 1/1	
1) RĂCĂȘEAN VALENTIN	
2) RĂCĂȘEAN NICULINA, soți	

**C. Partea III. SARCINI .**

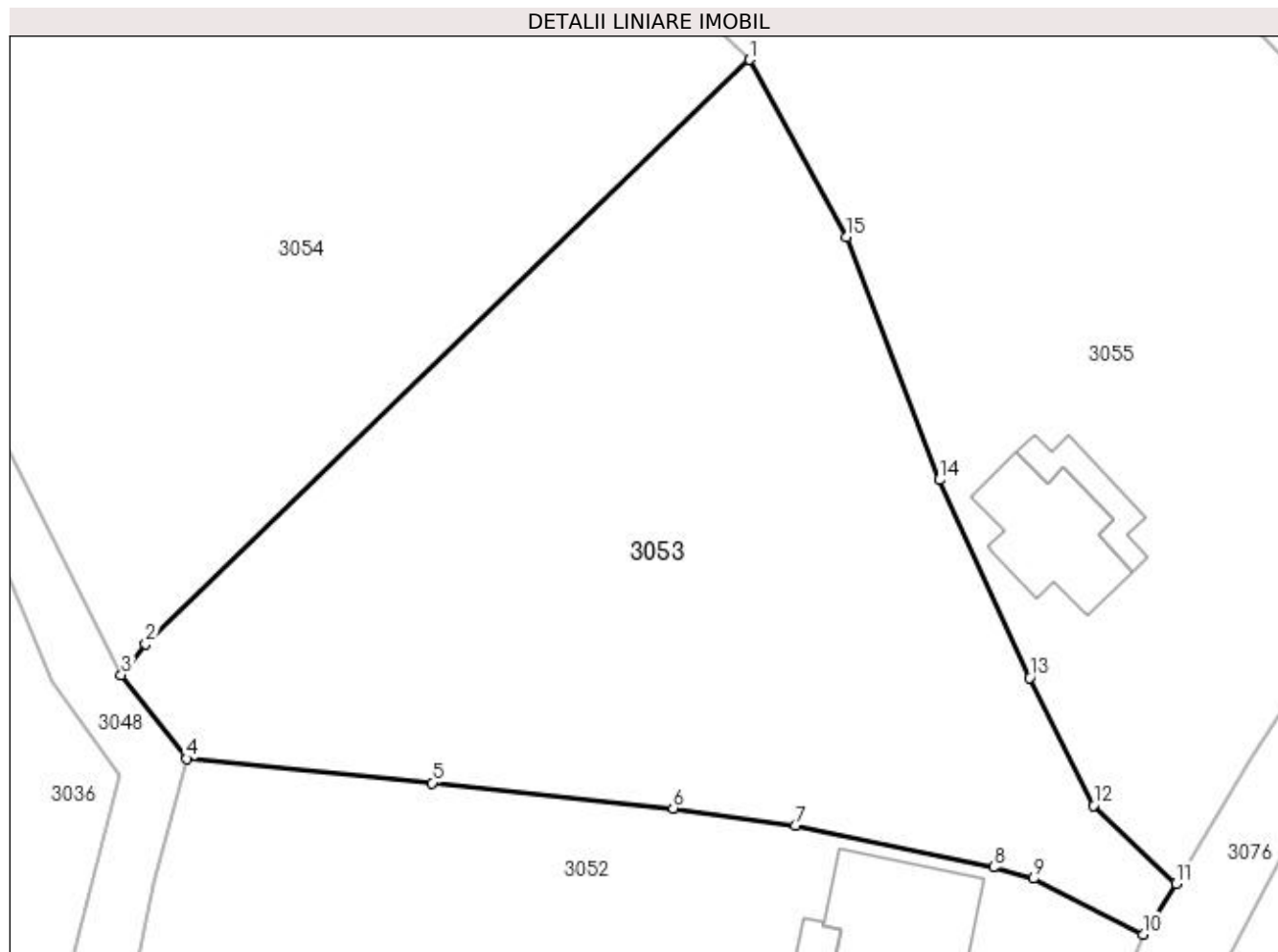
Inscrieri privind dezmembramintele dreptului de proprietate, drepturi reale de garanție și sarcini	Referințe
NU SUNT	

## Anexa Nr. 1 La Partea I

## Teren

Nr cadastral	Suprafața (mp)*	Observații / Referințe
80629	Din acte: 3.232 Masurata: 3.211	

\* Suprafața este determinată în planul de proiecție Stereo 70.



## Date referitoare la teren

Crt	Categorie folosință	Intra vilan	Suprafața (mp)	Tarla	Parcelă	Nr. topo	Observații / Referințe
1	faneata	DA	3.211	9	174,176	-	

## Lungime Segmente

1) Valorile lungimilor segmentelor sunt obținute din proiecție în plan.

Punct început	X / Y	Punct sfârșit	X / Y	Lungime segment (** (m)
1	507.441,309 420.486,202	2	507.388,132 420.434,75	73.994
2	507.388,132 420.434,75	3	507.385,984 420.432,026	3.469
3	507.385,984 420.432,026	4	507.391,712 420.424,658	9.333
4	507.391,712 420.424,658	5	507.413,373 420.422,513	21.767
5	507.413,373 420.422,513	6	507.434,59 420.420,28	21.334

Punct început	X / Y	Punct sfârșit	X / Y	Lungime segment (** (m)
6	507.434,59 420.420,28	7	507.445,341 420.418,784	10.855
7	507.445,341 420.418,784	8	507.462,814 420.415,103	17.857
8	507.462,814 420.415,103	9	507.466,295 420.414,08	3.628
9	507.466,295 420.414,08	10	507.475,97 420.409,178	10.846
10	507.475,97 420.409,178	11	507.478,871 420.413,644	5.326
11	507.478,871 420.413,644	12	507.471,609 420.420,53	10.008
12	507.471,609 420.420,53	13	507.465,974 420.431,767	12.571
13	507.465,974 420.431,767	14	507.458,028 420.449,198	19.157
14	507.458,028 420.449,198	15	507.449,851 420.470,608	22.918
15	507.449,851 420.470,608	1	507.441,309 420.486,202	17.78

\*\* Lungimile segmentelor sunt determinate în planul de proiecție Stereo 70 și sunt rotunjite la 1 milimetru.

\*\*\* Distanța dintre puncte este formată din segmente cumulate ce sunt mai mici decât valoarea 1 milimetru.



**DATE DESPRE IMOBILUL NR. 3054**

Oficiul de Cadastru și Publicitate Imobiliară ARGES  
Biroul de Cadastru și Publicitate Imobiliară Campulung

**A. Partea I. Descrierea imobilului**

TEREN Intravilan

Adresa: Loc. Selari, Jud. Arges

Nr. Crt	Nr cadastral Nr. topografic	Suprafața* (mp)	Observații / Referințe
A1		Din acte: 3.600 Masurata: 3.572	Sector cadastral:34 Teren neimprejmuit;

**B. Partea II. Proprietari și acte**

Inscrieri privitoare la dreptul de proprietate și alte drepturi reale		Referințe
/		
Act Notarial nr. 33, din 30/05/2014 emis de NP TULUCA FILOFTEIA (Titlu de proprietate nr.82094/29.02.1996 emis de CJPSDPAT ARGES);		
B1	Intabulare, drept de PROPRIETATE bun propriu , dobandit prin Succesiune, cota actuala 1/1, cota initiala 1/1 1) LEMNARU ION	A1

**C. Partea III. SARCINI .**

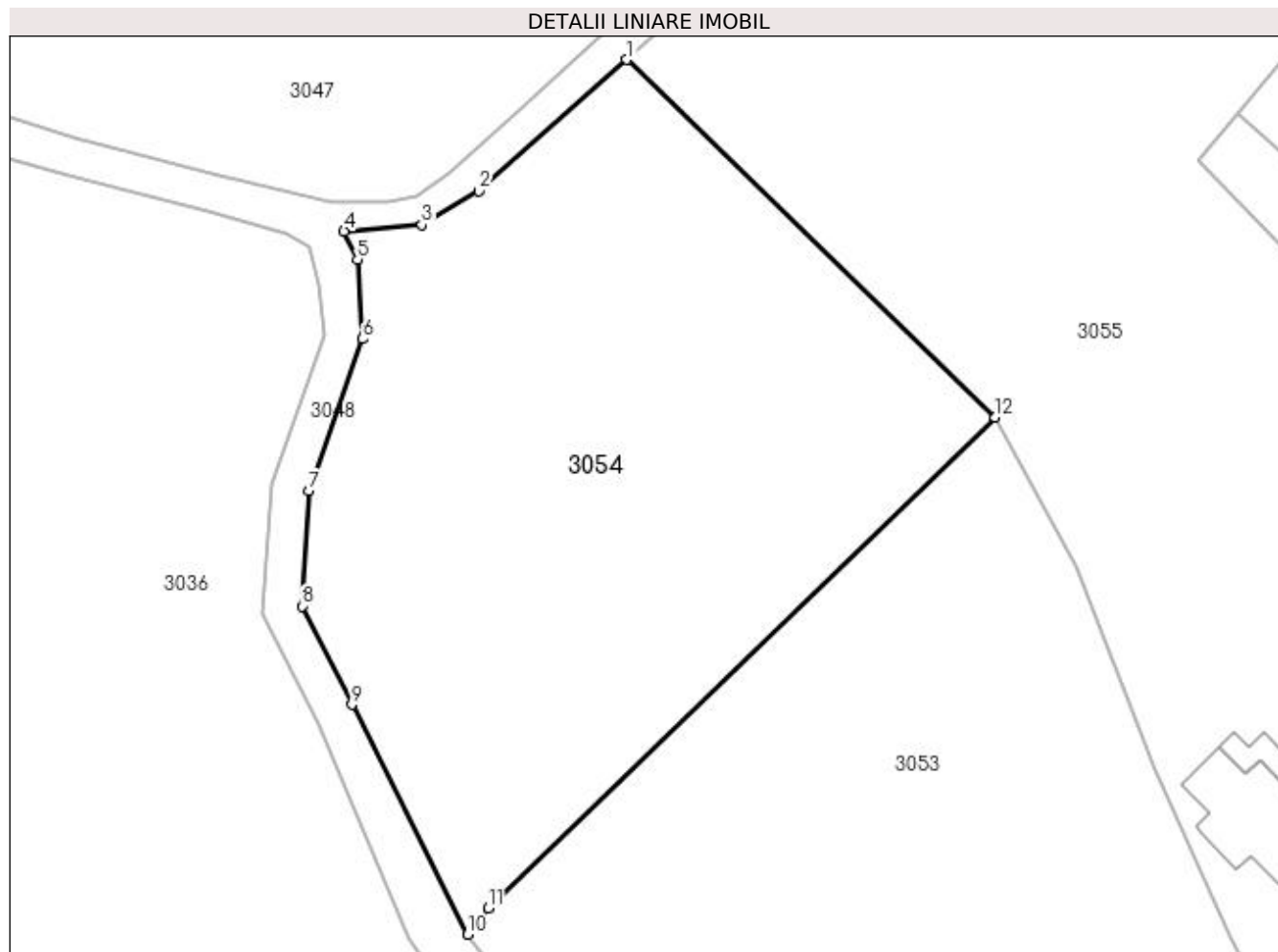
Inscrieri privind dezmembramentele dreptului de proprietate, drepturi reale de garanție și sarcini	Referințe
NU SUNT	

## Anexa Nr. 1 La Partea I

## Teren

Nr cadastral	Suprafața (mp)*	Observații / Referințe
	Din acte: 3.600 Masurata: 3.572	

\* Suprafața este determinată în planul de proiecție Stereo 70.



## Date referitoare la teren

Crt	Categorie folosință	Intra vilan	Suprafața (mp)	Tarla	Parcelă	Nr. topo	Observații / Referințe
1	livada	DA	3.572	9	181	-	În act se regăsește T22

## Lungime Segmente

1) Valorile lungimilor segmentelor sunt obținute din proiecție în plan.

Punct început	X / Y	Punct sfârșit	X / Y	Lungime segment (** (m)
1	507.402,696 420.523,671	2	507.387,178 420.509,906	20.743
2	507.387,178 420.509,906	3	507.381,223 420.506,351	6.935
3	507.381,223 420.506,351	4	507.373,049 420.505,704	8.2
4	507.373,049 420.505,704	5	507.374,468 420.502,728	3.297
5	507.374,468 420.502,728	6	507.374,99 420.494,427	8.317

Punct început	X / Y	Punct sfârșit	X / Y	Lungime segment (** (m)
6	507.374,99 420.494,427	7	507.369,41 420.478,479	16.896
7	507.369,41 420.478,479	8	507.368,627 420.466,414	12.09
8	507.368,627 420.466,414	9	507.373,849 420.456,108	11.553
9	507.373,849 420.456,108	10	507.385,984 420.432,026	26.967
10	507.385,984 420.432,026	11	507.388,132 420.434,75	3.469
11	507.388,132 420.434,75	12	507.441,309 420.486,202	73.994
12	507.441,309 420.486,202	1	507.402,696 420.523,671	53.804

\*\* Lungimile segmentelor sunt determinate în planul de proiecție Stereo 70 și sunt rotunjite la 1 milimetru.

\*\*\* Distanța dintre puncte este formată din segmente cumulate ce sunt mai mici decât valoarea 1 milimetru.





**DATE DESPRE IMOBILUL NR. 3055**

Oficiul de Cadastru și Publicitate Imobiliară ARGES  
Biroul de Cadastru și Publicitate Imobiliară Campulung

**A. Partea I. Descrierea imobilului**

TEREN Intravilan

Adresa: Loc. Selari, Str Hiulești, Jud. Arges, punct Selari

Nr. Crt	Nr cadastral Nr. topografic	Suprafața* (mp)	Observații / Referințe
A1	82244	6.244	Sector cadastral:34 Teren imprejmuit;

**Construcții**

Crt	Nr cadastral Nr. topografic	Adresa	Observații / Referințe
A1.1		Loc. Selari, Str Hiulești, Jud. Arges, punct Selari	Nr. niveluri:1; S. construita la sol:108 mp; S. construita desfasurata:108 mp;
A1.2		Loc. Selari, Str Hiulești, Jud. Arges, punct Selari	Nr. niveluri:1; S. construita la sol:39 mp; S. construita desfasurata:39 mp;

**B. Partea II. Proprietari și acte**

Inscrieri privitoare la dreptul de proprietate și alte drepturi reale		Referințe
<b>12601 / 20/07/2020</b>		
Act Notarial nr. CERTIFICAT DE MOSTENITOR NR.26, din 03/07/2020 emis de BIN IONESCU IULIA (act administrativ nr COMPLETARE ADEVERINTA DE ADRESA NR. 3237 din 13.07.2020, emis de PRIMARIA VALEA MARE PRAVAT;act administrativ nr TITLU DE PROPRIETATE NR. 11926 din 03.06.1993, emis de COMISIA JUDETEANA PENTRU STABILIREA DREPTULUI DE PROPRIETATE ASUPRA TERENURILOR;act notarial nr DECLARATIE SUPRAFATA NR 287/14.07.2020 din 14.07.2020, emis de BIN IONESCU IULIA;act administrativ nr CI SERIA AS 995892 din 18.07.2014, emis de SPCLEP CAMPULUNG;act administrativ nr CERTIFICAT DE ATESTARE FISCALA NR, 3245 din 14.07.2020, emis de PRIMARIA VALEA MARE PRAVAT;act administrativ nr ADEVERINTA DE ROL NR. 3237 din 13.07.2020, emis de PRIMARIA VALEA MARE PRAVAT);		
B1	Intabulare, drept de PROPRIETATE- bun propriu, dobandit prin Succesiune, cota actuala 1/1, cota initiala 1/1 1) <b>BILCĂ GHEORGHE-IULIAN</b>	A1
<b>17167 / 16/09/2020</b>		
Act Notarial nr. 447, din 15/09/2020 emis de Ionescu Iulia;		
B2	Intabulare, drept de PROPRIETATE- bun comun, dobandit prin Conventie, cota actuala 1/1, cota initiala 1/1 1) <b>CIRSTEA GABI-VALENTIN</b> , casatorit cu 2) <b>CIRSTEA IULIANA STELIANA</b>	A1
/		
Act Normativ nr. 7, din 13/03/1996 emis de PARLAMENT (art. 12 alin. 16 );		
B3	Intabulare, drept de PROPRIETATE, dobandit prin Construire, cota actuala 1/1, cota initiala 1/1 1) <b>BILCĂ GHEORGHE-IULIAN</b> 2) <b>CIRSTEA GABI-VALENTIN</b> 3) <b>CIRSTEA IULIANA STELIANA</b>	A1.1, A1.2

**C. Partea III. SARCINI .**

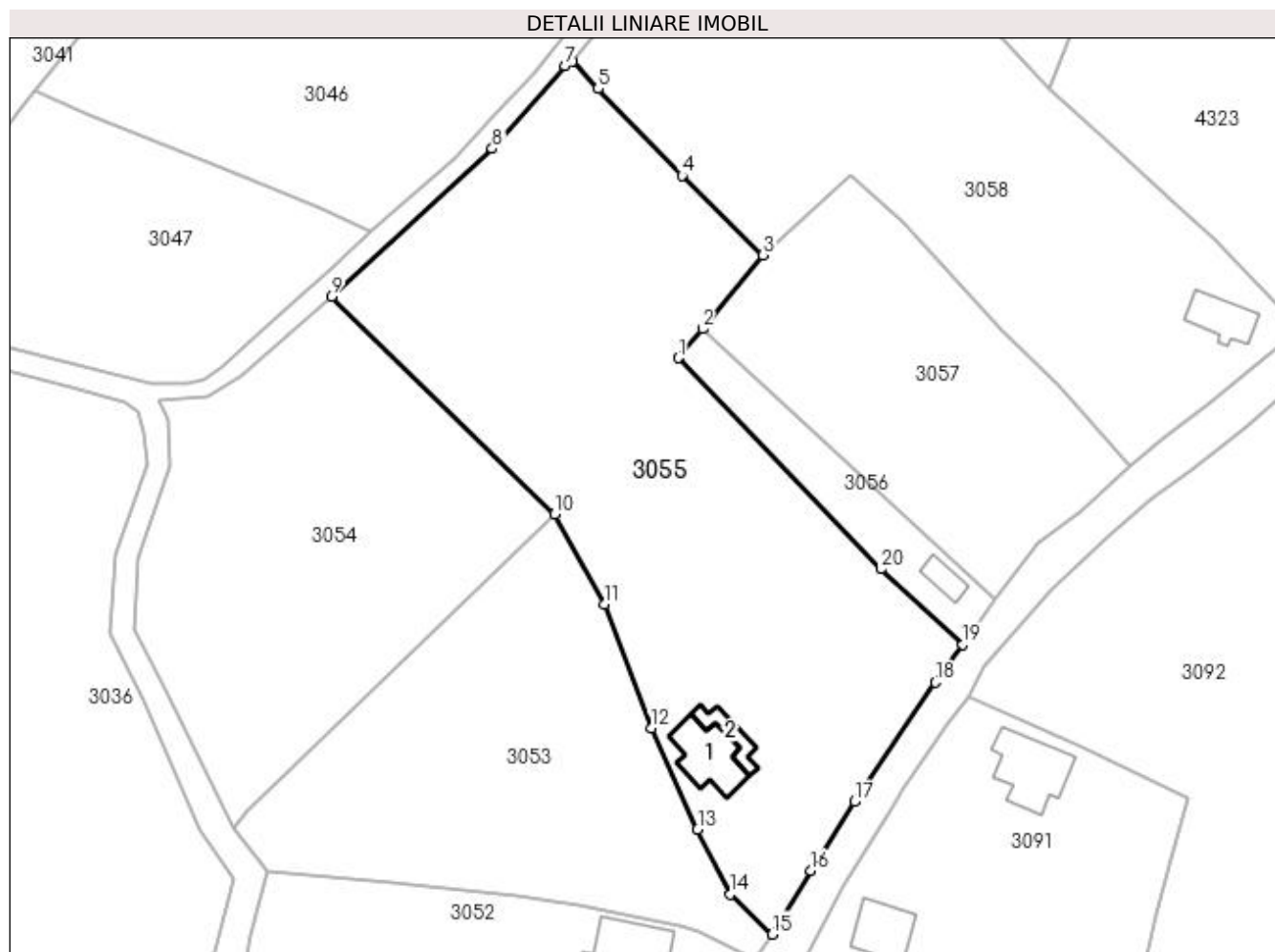
Inscrieri privind dezmembramintele dreptului de proprietate, drepturi reale de garanție și sarcini	Referințe
NU SUNT	

## Anexa Nr. 1 La Partea I

## Teren

Nr cadastral	Suprafața (mp)*	Observații / Referințe
82244	6.244	

\* Suprafața este determinată în planul de proiecție Stereo 70.



## Date referitoare la teren

Crt	Categorie folosință	Intra vilan	Suprafața (mp)	Tarla	Parcelă	Nr. topo	Observații / Referințe
1	curți constructii	DA	386	9	177	-	
2	livada	DA	2.870	9	181	-	
3	arabil	DA	2.988	9	177	-	

## Date referitoare la construcții

Crt	Număr	Destinație construcție	Supraf. (mp)	Situație juridică	Observații / Referințe
A1.1		construcții de locuințe	108	Cu acte	Nr. niveluri:1; S. construita la sol:108 mp; S. construita desfasurata:108 mp;
A1.2		construcții anexa	39	Cu acte	Nr. niveluri:1; S. construita la sol:39 mp; S. construita desfasurata:39 mp;

## Lungime Segmente

1) Valorile lungimilor segmentelor sunt obținute din proiecție în plan.

Punct început	X / Y	Punct sfârșit	X / Y	Lungime segment (** (m)
1	507.462,675 420.513,137	2	507.466,809 420.518,138	6.488

Punct început	X / Y	Punct sfârșit	X / Y	Lungime segment (** (m)
2	507.466,809 420.518,138	3	507.477,252 420.530,848	16.45
3	507.477,252 420.530,848	4	507.463,266 420.544,575	19.597
4	507.463,266 420.544,575	5	507.448,789 420.559,57	20.843
5	507.448,789 420.559,57	6	507.444,356 420.564,286	6.472
6	507.444,356 420.564,286	7	507.443,114 420.563,498	1.471
7	507.443,114 420.563,498	8	507.430,503 420.549,233	19.04
8	507.430,503 420.549,233	9	507.402,696 420.523,671	37.771
9	507.402,696 420.523,671	10	507.441,309 420.486,202	53.804
10	507.441,309 420.486,202	11	507.449,851 420.470,608	17.78
11	507.449,851 420.470,608	12	507.458,028 420.449,198	22.918
12	507.458,028 420.449,198	13	507.465,974 420.431,767	19.157
13	507.465,974 420.431,767	14	507.471,609 420.420,53	12.571
14	507.471,609 420.420,53	15	507.478,871 420.413,644	10.008
15	507.478,871 420.413,644	16	507.485,542 420.424,676	12.892
16	507.485,542 420.424,676	17	507.493,062 420.436,535	14.042
17	507.493,062 420.436,535	18	507.507,049 420.457,13	24.896
18	507.507,049 420.457,13	19	507.511,805 420.463,666	8.083
19	507.511,805 420.463,666	20	507.497,591 420.476,699	19.285
20	507.497,591 420.476,699	1	507.462,675 420.513,137	50.466

\*\* Lungimile segmentelor sunt determinate în planul de proiecție Stereo 70 și sunt rotunjite la 1 milimetru.

\*\*\* Distanța dintre puncte este formată din segmente cumulate ce sunt mai mici decât valoarea 1 milimetru.



**DATE DESPRE IMOBILUL NR. 3056**

Oficiul de Cadastru și Publicitate Imobiliară ARGES  
Biroul de Cadastru și Publicitate Imobiliară Campulung

**A. Partea I. Descrierea imobilului**

TEREN Intravilan

Adresa: Loc. Selari, Jud. Arges

Nr. Crt	Nr cadastral Nr. topografic	Suprafața* (mp)	Observații / Referințe
A1		Din acte: 1.279 Masurata: 580	Sector cadastral:34 Teren imprejmuit;

**Construcții**

Crt	Nr cadastral Nr. topografic	Adresa	Observații / Referințe
A1.1		Loc. Selari, Jud. Arges	Nr. niveluri:1; S. construita la sol:32 mp; S. construita desfasurata:32 mp;

**B. Partea II. Proprietari și acte**

Inscrieri privitoare la dreptul de proprietate și alte drepturi reale		Referințe
/		
Act Notarial nr. 47, din 17/03/2009 emis de NP ZIPISI CORNELIA (Certificat de Mostenitor Nr. 46/17.03.2009 eliberat de NP ZIPISI CORNELIA);		
B1	Intabulare, drept de PROPRIETATE bun propriu , dobandit prin Succesiune, cota actuala 1/1, cota initiala 1/1 1) GHINEA ION	A1
Act Normativ nr. 7, din 13/03/1996 emis de PARLAMENT (art.12,alin.16);		
B2	Intabulare, drept de PROPRIETATE, dobandit prin Construire, cota actuala 1/1, cota initiala 1/1 1) GHINEA ION	A1.1

**C. Partea III. SARCINI .**

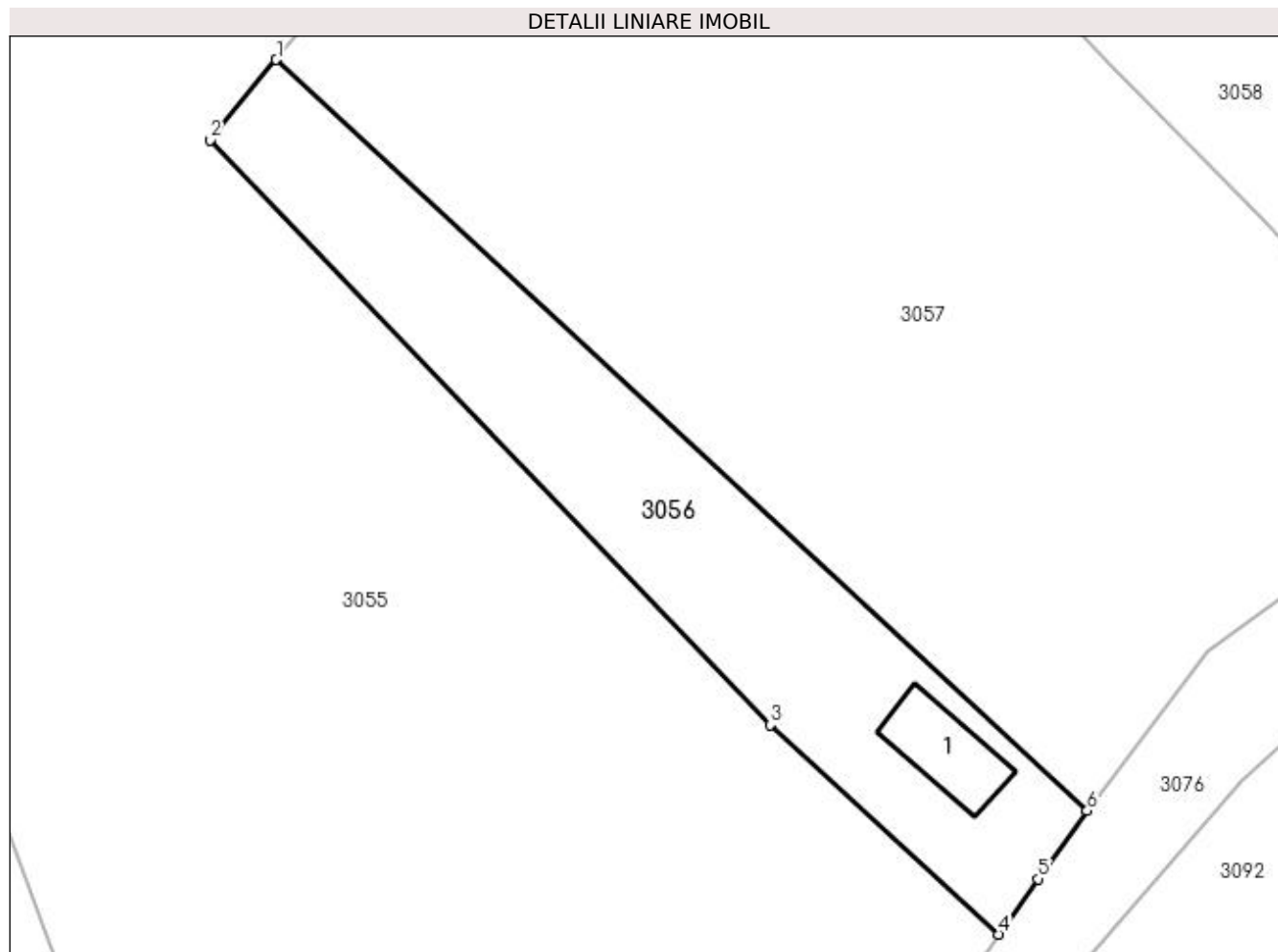
Inscrieri privind dezmembramintele dreptului de proprietate, drepturi reale de garanție și sarcini	Referințe
NU SUNT	

## Anexa Nr. 1 La Partea I

## Teren

Nr cadastral	Suprafața (mp)*	Observații / Referințe
	Din acte: 1.279 Masurata: 580	

\* Suprafața este determinată în planul de proiecție Stereo 70.



## Date referitoare la teren

Crt	Categorie folosință	Intravilan	Suprafața (mp)	Tarla	Parcelă	Nr. topo	Observații / Referințe
1	curți constructii	DA	180	9	177	-	
2	faneata	DA	400	9	177	-	

## Date referitoare la construcții

Crt	Număr	Destinație construcție	Supraf. (mp)	Situație juridică	Observații / Referințe
A1.1		construcții anexa	32	Cu acte	Nr. niveluri:1; S. construita la sol:32 mp; S. construita desfasurata:32 mp;

## Lungime Segmente

1) Valorile lungimilor segmentelor sunt obținute din proiecție în plan.

Punct început	X / Y	Punct sfârșit	X / Y	Lungime segment (** (m)
1	507.466,809 420.518,138	2	507.462,675 420.513,137	6.488
2	507.462,675 420.513,137	3	507.497,591 420.476,699	50.466
3	507.497,591 420.476,699	4	507.511,805 420.463,666	19.285

Punct început	X / Y	Punct sfârșit	X / Y	Lungime segment (** (m)
4	507.511,805 420.463,666	5	507.514,284 420.467,114	4.247
5	507.514,284 420.467,114	6	507.517,326 420.471,371	5.232
6	507.517,326 420.471,371	1	507.466,809 420.518,138	68.841

\*\* Lungimile segmentelor sunt determinate în planul de proiecție Stereo 70 și sunt rotunjite la 1 milimetru.

\*\*\* Distanța dintre puncte este formată din segmente cumulate ce sunt mai mici decât valoarea 1 milimetru.





**DATE DESPRE IMOBILUL NR. 3057**

Oficiul de Cadastru și Publicitate Imobiliară ARGES  
Biroul de Cadastru și Publicitate Imobiliară Campulung

**A. Partea I. Descrierea imobilului**

TEREN Intravilan

Nr. CF vechi:427  
Nr. cadastral vechi:703

Adresa: Loc. Selari, Jud. Arges, pct " Caminul Casei "

Nr. Crt	Nr cadastral Nr. topografic	Suprafata* (mp)	Observatii / Referinte
A1	80640	Din acte: 2.502 Masurata: 2.447	Sector cadastral:34 Teren imprejmuit;

**B. Partea II. Proprietari și acte**

Inscrieri privitoare la dreptul de proprietate și alte drepturi reale	Referințe
<b>4492 / 25/08/2005</b>	
Act Notarial nr. 2017, din 24/08/2005 emis de BNP TULUCA FILOFTEIA;	
B1	A1
Intabulare, drept de PROPRIETATE, dobandit prin Conventie, cota actuala 1/1, cota initiala 1/1	
1) PUSCASU VASILE	
2) PUSCASU GABI, soti	
OBSERVATII: (provenita din conversia CF 427)	

**C. Partea III. SARCINI .**

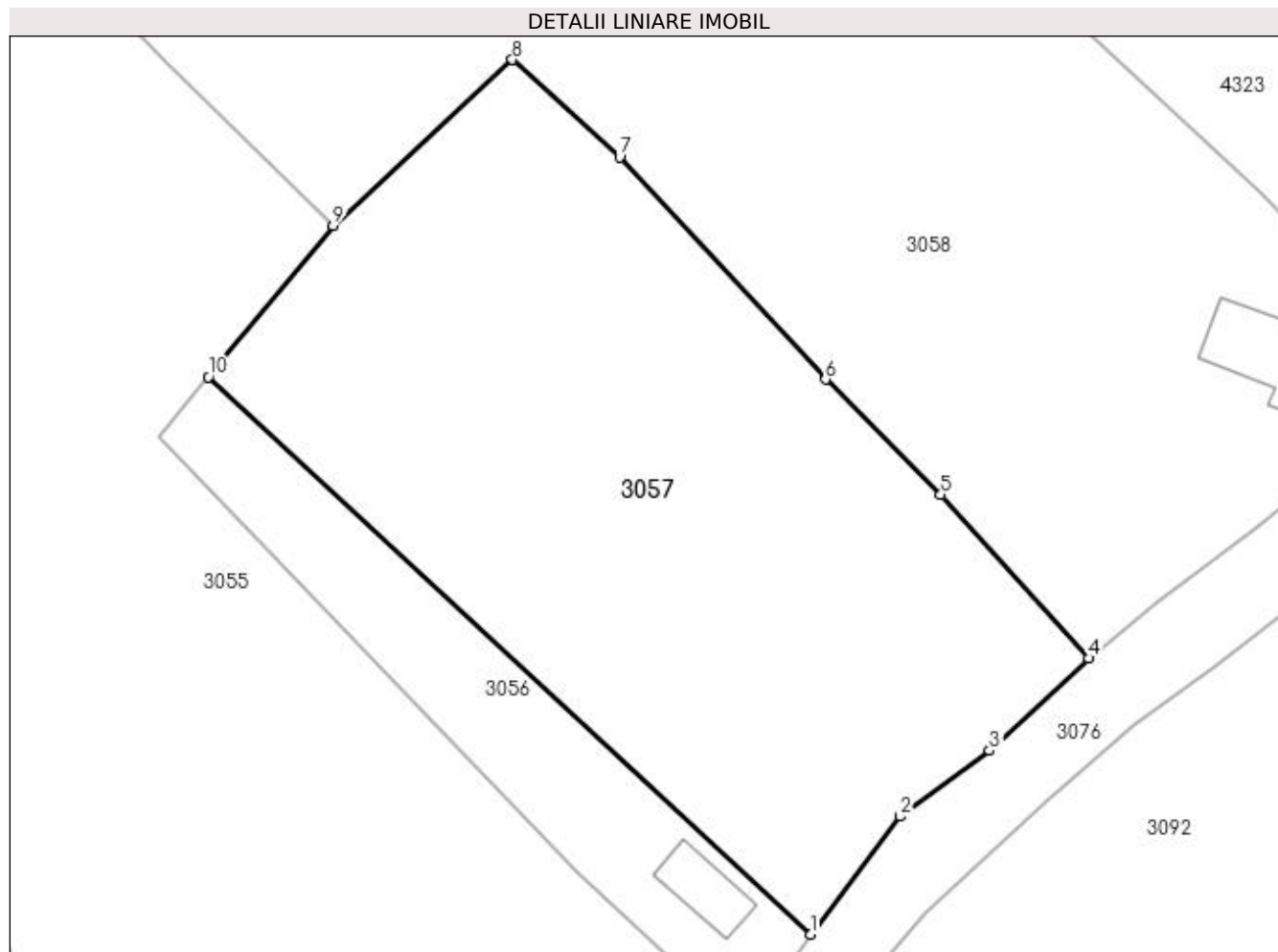
Inscrieri privind dezmembramintele dreptului de proprietate, drepturi reale de garanție și sarcini	Referințe
NU SUNT	

## Anexa Nr. 1 La Partea I

## Teren

Nr cadastral	Suprafața (mp)*	Observații / Referințe
80640	Din acte: 2.502 Masurata: 2.447	

\* Suprafața este determinată în planul de proiecție Stereo 70.



## Date referitoare la teren

Crt	Categorie folosință	Intra vilan	Suprafața (mp)	Tarla	Parcelă	Nr. topo	Observații / Referințe
1	faneata	DA	2.447	9	177	-	

## Lungime Segmente

1) Valorile lungimilor segmentelor sunt obținute din proiecție în plan.

Punct început	X / Y	Punct sfârșit	X / Y	Lungime segment (** (m)
1	507.517,326 420.471,371	2	507.524,835 420.481,267	12.422
2	507.524,835 420.481,267	3	507.532,347 420.486,799	9.329
3	507.532,347 420.486,799	4	507.540,676 420.494,529	11.363
4	507.540,676 420.494,529	5	507.528,259 420.508,265	18.516
5	507.528,259 420.508,265	6	507.518,586 420.517,939	13.68

Punct început	X / Y	Punct sfârșit	X / Y	Lungime segment (** (m)
6	507.518,586 420.517,939	7	507.501,316 420.536,583	25.414
7	507.501,316 420.536,583	8	507.492,306 420.544,761	12.168
8	507.492,306 420.544,761	9	507.477,252 420.530,848	20.499
9	507.477,252 420.530,848	10	507.466,809 420.518,138	16.45
10	507.466,809 420.518,138	1	507.517,326 420.471,371	68.841

\*\* Lungimile segmentelor sunt determinate în planul de proiecție Stereo 70 și sunt rotunjite la 1 milimetru.

\*\*\* Distanța dintre puncte este formată din segmente cumulate ce sunt mai mici decât valoarea 1 milimetru.



**DATE DESPRE IMOBILUL NR. 3058**

Oficiul de Cadastru și Publicitate Imobiliară ARGES  
Biroul de Cadastru și Publicitate Imobiliară Campulung

**A. Partea I. Descrierea imobilului**

TEREN Intravilan

Adresa: Loc. Selari, Nr. 97, Jud. Arges

Nr. Crt	Nr cadastral Nr. topografic	Suprafața* (mp)	Observații / Referințe
A1		Din acte: 5.000 Masurata: 5.403	Sector cadastral:34 Teren imprejmuit;

**Construcții**

Crt	Nr cadastral Nr. topografic	Adresa	Observații / Referințe
A1.1		Loc. Selari, Nr. 97, Jud. Arges	Nr. niveluri:1; S. construita la sol:69 mp; S. construita desfasurata:69 mp;

**B. Partea II. Proprietari și acte**

Inscrieri privitoare la dreptul de proprietate și alte drepturi reale		Referințe
/		
Act Notarial nr. 502, din 10/02/1998 emis de NP IONESCU CORNELIA;		
B1	Intabulare, drept de PROPRIETATE bun propriu , dobandit prin lesire Din Indiviziune, cota actuala 1/1, cota initiala 1/1 1) DARIE ION, lipsă CNP	A1
Act Normativ nr. 7, din 13/03/1996 emis de PARLAMENT (art. 13 alin. 15);		
B2	Inscrierea provizorie, drept de PROPRIETATE, dobandit prin Lege, cota actuala 1/1, cota initiala 1/1 1) COMUNA VALEA MARE PRAVĂȚ, CIF:5010196	A1.1

**C. Partea III. SARCINI .**

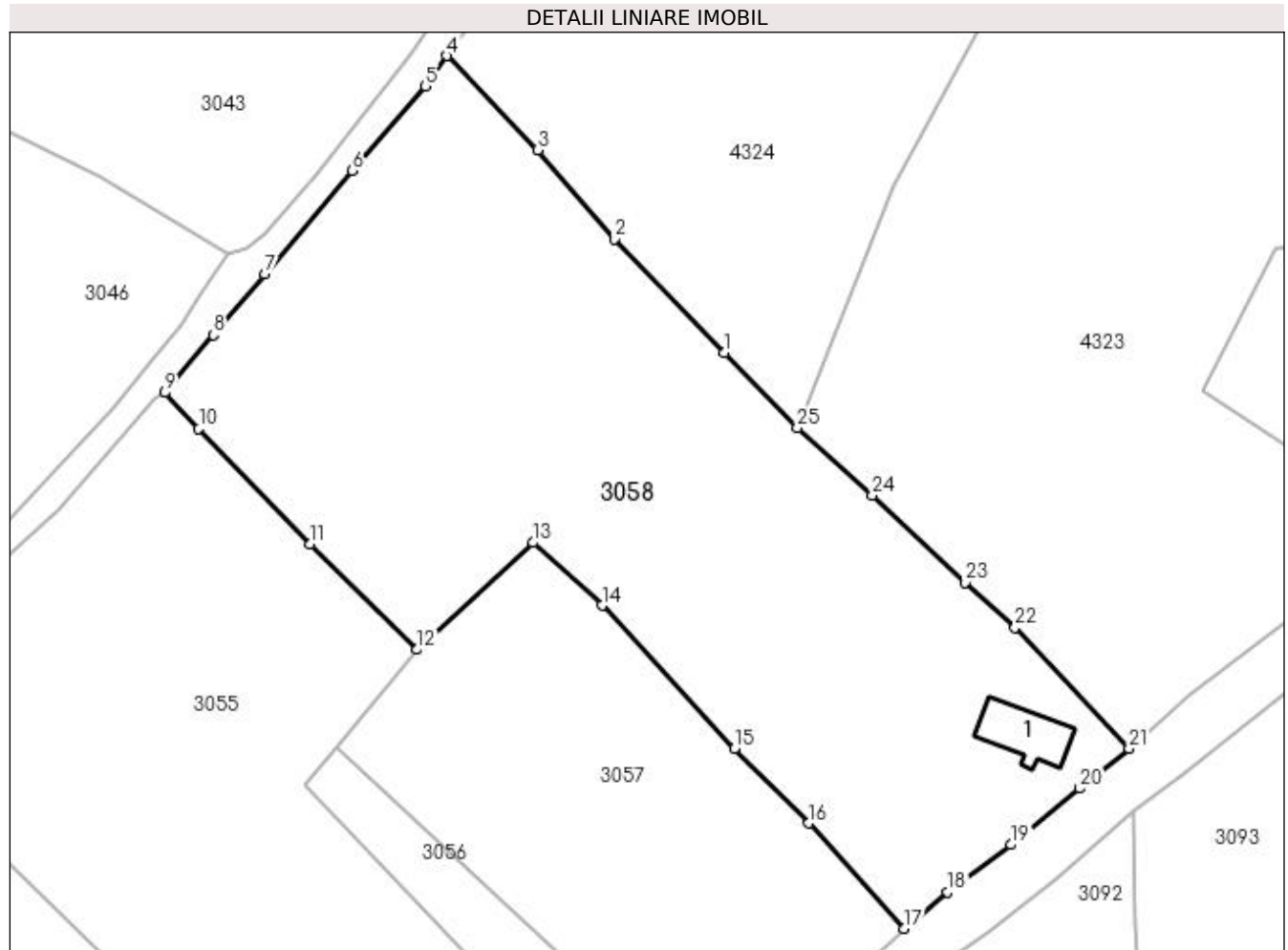
Inscrieri privind dezmembramintele dreptului de proprietate, drepturi reale de garanție și sarcini	Referințe
NU SUNT	

## Anexa Nr. 1 La Partea I

## Teren

Nr cadastral	Suprafața (mp)*	Observații / Referințe
	Din acte: 5.000 Masurata: 5.403	

\* Suprafața este determinată în planul de proiecție Stereo 70.



## Date referitoare la teren

Crt	Categorie folosință	Intra vilan	Suprafața (mp)	Tarla	Parcelă	Nr. topo	Observații / Referințe
1	curți constructii	DA	949	9	177-179	-	
2	faneata	DA	2.771	9	177-180	-	
3	livada	DA	1.683	9	181	-	

## Date referitoare la construcții

Crt	Număr	Destinație construcție	Supraf. (mp)	Situație juridică	Observații / Referințe
A1.1		construcții de locuințe	69	Cu acte	Nr. niveluri:1; S. construita la sol:69 mp; S. construita desfasurata:69 mp;

## Lungime Segmente

1) Valorile lungimilor segmentelor sunt obținute din proiecție în plan.

Punct început	X / Y	Punct sfârșit	X / Y	Lungime segment (** (m)
1	507.517,204 420.569,451	2	507.502,915 420.584,3	20.607
3	507.492,935 420.595,885	4	507.481,103 420.608,144	17.038

Punct început	X / Y	Punct sfârșit	X / Y	Lungime segment (** (m)
2	507.502,915 420.584,3	3	507.492,935 420.595,885	15.291
4	507.481,103 420.608,144	5	507.478,346 420.604,187	4.823

Punct început	X / Y	Punct sfârșit	X / Y	Lungime segment (** (m)
5	507.478,346 420.604,187	6	507.468,754 420.593,171	14.607
7	507.457,382 420.579,681	8	507.450,677 420.571,801	10.347
9	507.444,356 420.564,286	10	507.448,789 420.559,57	6.472
11	507.463,266 420.544,575	12	507.477,252 420.530,848	19.597
13	507.492,306 420.544,761	14	507.501,316 420.536,583	12.168
15	507.518,586 420.517,939	16	507.528,259 420.508,265	13.68
17	507.540,676 420.494,529	18	507.546,347 420.499,271	7.392
19	507.554,618 420.505,43	20	507.563,573 420.512,779	11.584
21	507.569,976 420.517,988	22	507.555,134 420.533,684	21.602
23	507.548,635 420.539,562	24	507.536,518 420.550,932	16.616
25	507.526,751 420.559,684	1	507.517,204 420.569,451	13.658

Punct început	X / Y	Punct sfârșit	X / Y	Lungime segment (** (m)
6	507.468,754 420.593,171	7	507.457,382 420.579,681	17.644
8	507.450,677 420.571,801	9	507.444,356 420.564,286	9.82
10	507.448,789 420.559,57	11	507.463,266 420.544,575	20.843
12	507.477,252 420.530,848	13	507.492,306 420.544,761	20.499
14	507.501,316 420.536,583	15	507.518,586 420.517,939	25.414
16	507.528,259 420.508,265	17	507.540,676 420.494,529	18.516
18	507.546,347 420.499,271	19	507.554,618 420.505,43	10.312
20	507.563,573 420.512,779	21	507.569,976 420.517,988	8.254
22	507.555,134 420.533,684	23	507.548,635 420.539,562	8.763
24	507.536,518 420.550,932	25	507.526,751 420.559,684	13.115

\*\* Lungimile segmentelor sunt determinate în planul de proiecție Stereo 70 și sunt rotunjite la 1 milimetru.

\*\*\* Distanța dintre puncte este formată din segmente cumulate ce sunt mai mici decât valoarea 1 milimetru.





**DATE DESPRE IMOBILUL NR. 3059**

Oficiul de Cadastru și Publicitate Imobiliară ARGES  
Biroul de Cadastru și Publicitate Imobiliară Campulung

**A. Partea I. Descrierea imobilului**

TEREN Intravilan

Adresa: Loc. Selari, Nr. 96, Jud. Arges

Nr. Crt	Nr cadastral Nr. topografic	Suprafața* (mp)	Observații / Referințe
A1		1.064	Sector cadastral:34 Teren neimprijmit;

**Construcții**

Crt	Nr cadastral Nr. topografic	Adresa	Observații / Referințe
A1.1		Loc. Selari, Nr. 96, Jud. Arges	Nr. niveluri:2; S. construita la sol:73 mp; S. construita desfasurata:146 mp; Locuință din cărămidă arsă, construită în anul 1988
A1.2		Loc. Selari, Nr. 96, Jud. Arges	Nr. niveluri:1; S. construita la sol:46 mp; S. construita desfasurata:46 mp; Locuință din lemn, construită în anul 1950
A1.3		Loc. Selari, Nr. 96, Jud. Arges	Nr. niveluri:1; S. construita la sol:28 mp; S. construita desfasurata:28 mp; Anexă din lemn, construită în anul 1900
A1.4		Loc. Selari, Nr. 96, Jud. Arges	Nr. niveluri:1; S. construita la sol:32 mp; S. construita desfasurata:32 mp; Locuință din lemn, construită în anul 1900
A1.5		Loc. Selari, Nr. 96, Jud. Arges	Nr. niveluri:1; S. construita la sol:45 mp; S. construita desfasurata:45 mp;

**B. Partea II. Proprietari și acte**

Inscrieri privitoare la dreptul de proprietate și alte drepturi reale	Referințe
/	
Hotarare Judecatoreasca nr. 3366, din 29/12/2021 emis de JUDECATORIA CAMPULUNG;	
B1	A1
Intabulare, drept de PROPRIETATE, dobandit prin lesire Din Indiviziune, cota actuala 1/2, cota initiala 1/2 1) <b>SIMIONESCU ION</b>	
B2	A1
Intabulare, drept de PROPRIETATE, dobandit prin lesire Din Indiviziune, cota actuala 1/2, cota initiala 1/2 1) <b>BRĂNESCU MIHAELA</b>	
B3	A1.1
Intabulare, drept de PROPRIETATE bun propriu , dobandit prin lesire Din Indiviziune, cota actuala 1/1, cota initiala 1/1 1) <b>SIMIONESCU ION</b>	
B4	A1.2, A1.3, A1.4
Intabulare, drept de PROPRIETATE bun propriu , dobandit prin lesire Din Indiviziune, cota actuala 1/1, cota initiala 1/1 1) <b>BRĂNESCU MIHAELA</b>	
Act Normativ nr. 7, din 13/03/1996 emis de PARLAMENT (art. 12 alin. 16 );	
B5	A1.5
Intabulare, drept de PROPRIETATE, dobandit prin Construire, cota actuala 1/1, cota initiala 1/1 1) <b>SIMIONESCU ION</b> 2) <b>BRĂNESCU MIHAELA</b>	

**C. Partea III. SARCINI .**

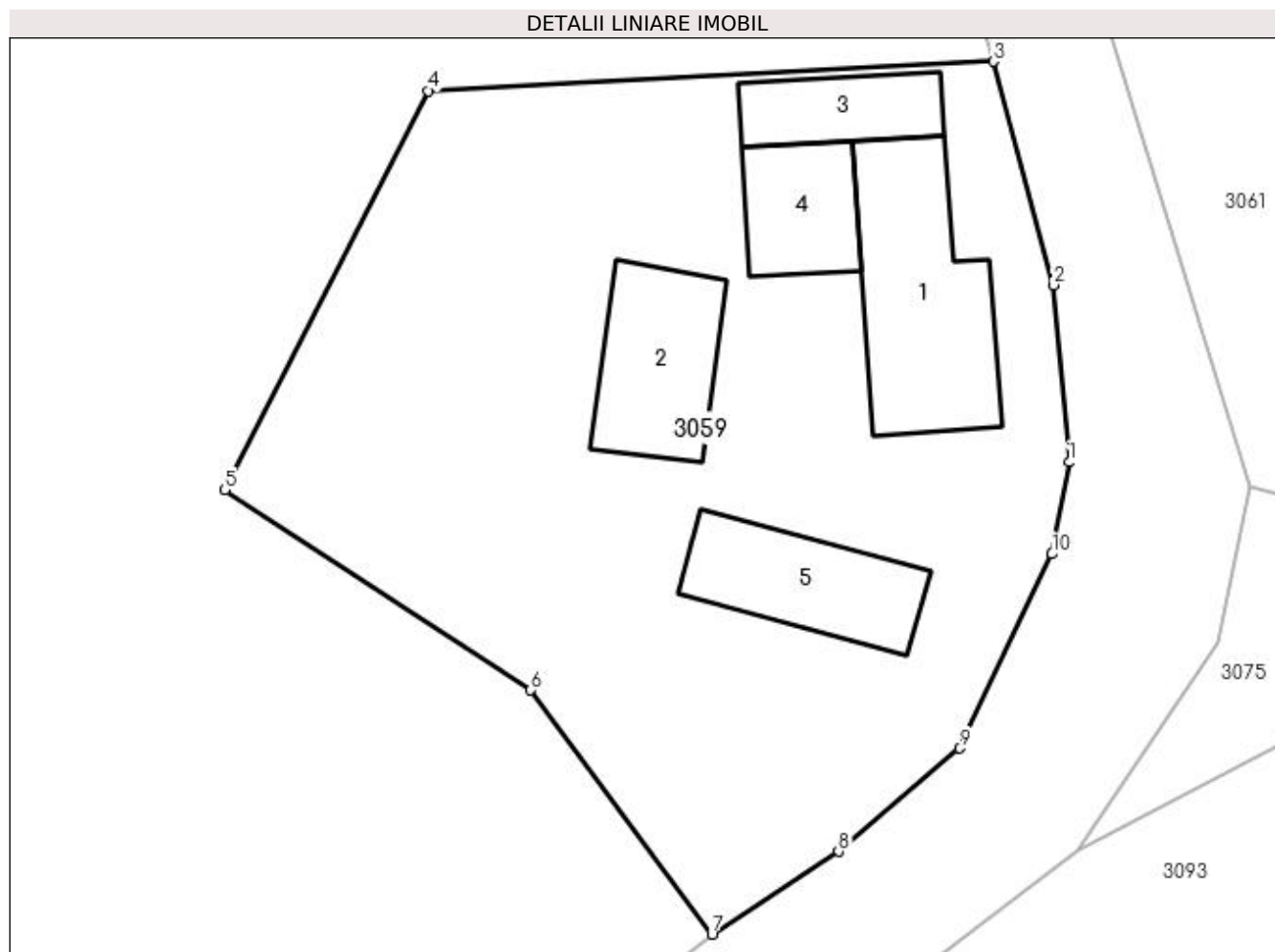
Inscrieri privind dezmembramintele dreptului de proprietate, drepturi reale de garanție și sarcini	Referințe
NU SUNT	

## Anexa Nr. 1 La Partea I

## Teren

Nr cadastral	Suprafața (mp)*	Observații / Referințe
	1.064	

\* Suprafața este determinată în planul de proiecție Stereo 70.



## Date referitoare la teren

Crt	Categorie folosință	Intra vilan	Suprafața (mp)	Tarla	Parcelă	Nr. topo	Observații / Referințe
1	curți construcții	DA	732	9	188	-	
2	faneata	DA	332	9	185	-	

## Date referitoare la construcții

Crt	Număr	Destinație construcție	Supraf. (mp)	Situație juridică	Observații / Referințe
A1.1		construcții de locuințe	Din acte: 55 Masurata: 73	Cu acte	Nr. niveluri:2; S. construita la sol:73 mp; S. construita desfasurata:146 mp; Locuință din cărămidă arsă, construită în anul 1988
A1.2		construcții de locuințe	Din acte: 40 Masurata: 46	Cu acte	Nr. niveluri:1; S. construita la sol:46 mp; S. construita desfasurata:46 mp; Locuință din lemn, construită în anul 1950
A1.3		construcții anexa	Din acte: 20 Masurata: 28	Cu acte	Nr. niveluri:1; S. construita la sol:28 mp; S. construita desfasurata:28 mp; Anexă din lemn, construită în anul 1900
A1.4		construcții de locuințe	Din acte: 40 Masurata: 32	Cu acte	Nr. niveluri:1; S. construita la sol:32 mp; S. construita desfasurata:32 mp; Locuință din lemn, construită în anul 1900
A1.5		construcții anexa	45	Cu acte	Nr. niveluri:1; S. construita la sol:45 mp; S. construita desfasurata:45 mp;

**Lungime Segmente**

1) Valorile lungimilor segmentelor sunt obţinute din proiecţie în plan.

Punct început	X / Y	Punct sfârşit	X / Y	Lungime segment (** (m)
1	507.618,955 420.565,763	2	507.618,209 420.574,036	8.307
2	507.618,209 420.574,036	3	507.615,413 420.584,467	10.799
3	507.615,413 420.584,467	4	507.589,01 420.583,101	26.438
4	507.589,01 420.583,101	5	507.579,514 420.564,462	20.919
5	507.579,514 420.564,462	6	507.593,792 420.555,125	17.06
6	507.593,792 420.555,125	7	507.602,264 420.543,723	14.205
7	507.602,264 420.543,723	8	507.608,173 420.547,593	7.064
8	507.608,173 420.547,593	9	507.613,821 420.552,405	7.42
9	507.613,821 420.552,405	10	507.618,15 420.561,473	10.048
10	507.618,15 420.561,473	1	507.618,955 420.565,763	4.365

\*\* Lungimile segmentelor sunt determinate în planul de proiecţie Stereo 70 şi sunt rotunjite la 1 milimetru.

\*\*\* Distanţa dintre puncte este formată din segmente cumulate ce sunt mai mici decât valoarea 1 milimetru.



**DATE DESPRE IMOBILUL NR. 3060**

Oficiul de Cadastru și Publicitate Imobiliară ARGES  
Biroul de Cadastru și Publicitate Imobiliară Campulung

**A. Partea I. Descrierea imobilului**

TEREN Intravilan

Adresa: Loc. Selari, Nr. 106, Jud. Arges

Nr. Crt	Nr cadastral Nr. topografic	Suprafața* (mp)	Observații / Referințe
A1		Din acte: 2.330 Masurata: 1.532	Sector cadastral:34 Teren neimprejmuit;

**Construcții**

Crt	Nr cadastral Nr. topografic	Adresa	Observații / Referințe
A1.1		Loc. Selari, Nr. 106, Jud. Arges	Nr. niveluri:1; S. construita la sol:105 mp; S. construita desfasurata:105 mp;

**B. Partea II. Proprietari și acte**

Inscrieri privitoare la dreptul de proprietate și alte drepturi reale		Referințe
/		
Act Administrativ nr. 777, din 29/05/2007 emis de CJPSDPAT ARGES;		
B1	Intabulare, drept de PROPRIETATE, dobandit prin Reconstituire, cota actuala 1/1, cota initiala 1/1 1) CONSTANTIN PETRE, lipsă CNP	A1
Act Normativ nr. 7, din 13/03/1996 emis de PARLAMENT (art. 12 alin. 16 );		
B2	Intabulare, drept de PROPRIETATE, dobandit prin Construire, cota actuala 1/1, cota initiala 1/1 1) CONSTANTIN PETRE, lipsă CNP	A1.1

**C. Partea III. SARCINI .**

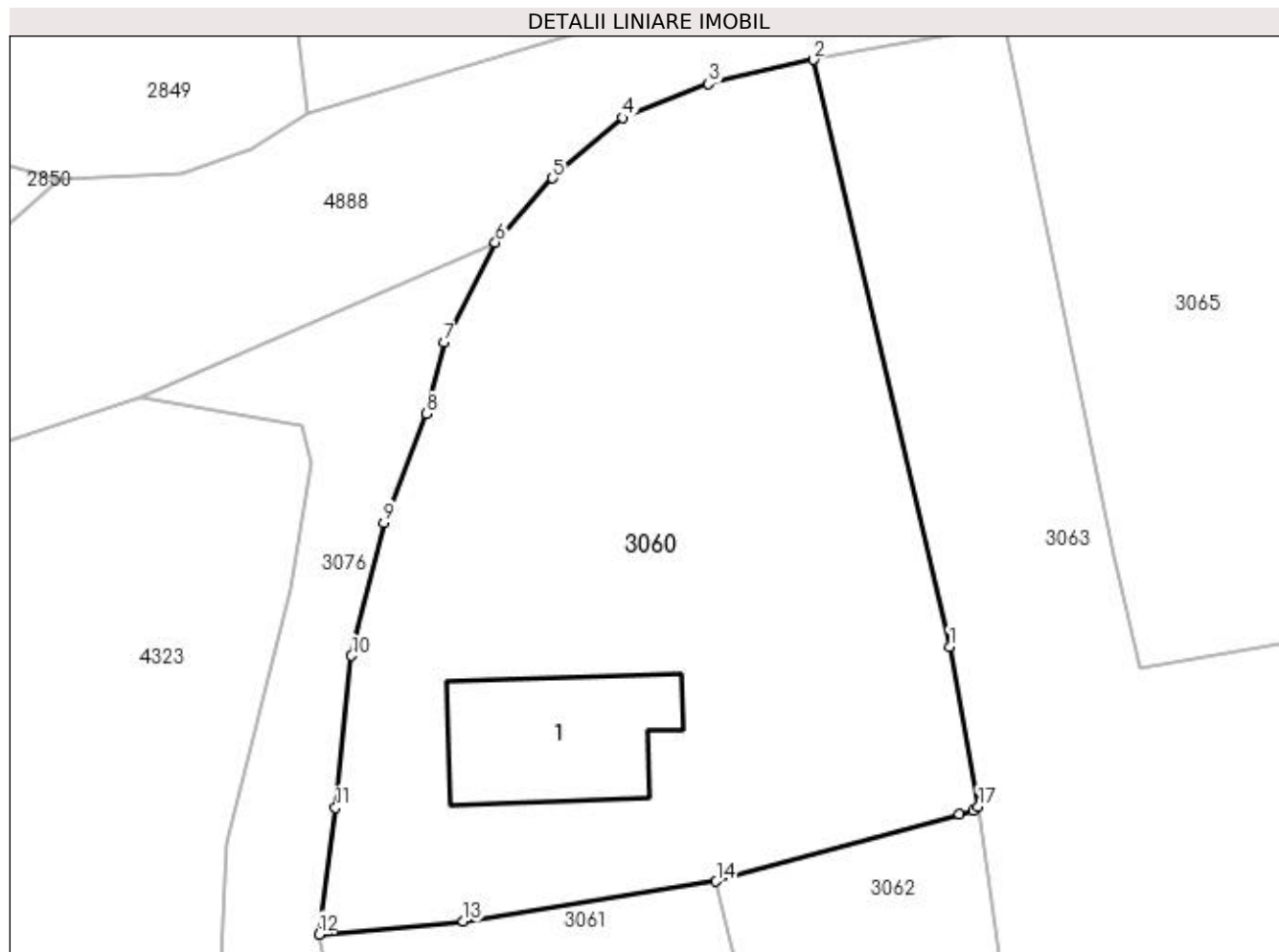
Inscrieri privind dezmembramintele dreptului de proprietate, drepturi reale de garanție și sarcini	Referințe
NU SUNT	

## Anexa Nr. 1 La Partea I

## Teren

Nr cadastral	Suprafața (mp)*	Observații / Referințe
	Din acte: 2.330 Masurata: 1.532	

\* Suprafața este determinată în planul de proiecție Stereo 70.



## Date referitoare la teren

Crt	Categorie folosință	Intra vilan	Suprafața (mp)	Tarla	Parcelă	Nr. topo	Observații / Referințe
1	curți construcții	DA	453	5	123	-	Diferența de suprafață se regăsește în ID 3065
2	livada	DA	1.079	5	119,124,125	-	

## Date referitoare la construcții

Crt	Număr	Destinație construcție	Supraf. (mp)	Situație juridică	Observații / Referințe
A1.1		construcții de locuințe	105	Cu acte	Nr. niveluri:1; S. construita la sol:105 mp; S. construita desfasurata:105 mp;

## Lungime Segmente

1) Valorile lungimilor segmentelor sunt obținute din proiecție în plan.

Punct început	X / Y	Punct sfârșit	X / Y	Lungime segment (** (m)
1	507.653,64 420.634,367	2	507.645,114 420.671,179	37.786
2	507.645,114 420.671,179	3	507.638,518 420.669,656	6.77
3	507.638,518 420.669,656	4	507.633,113 420.667,542	5.804

Punct început	X / Y	Punct sfârșit	X / Y	Lungime segment (** (m)
4	507.633,113 420.667,542	5	507.628,724 420.663,752	5.799
5	507.628,724 420.663,752	6	507.625,148 420.659,703	5.402
6	507.625,148 420.659,703	7	507.621,907 420.653,43	7.061
7	507.621,907 420.653,43	8	507.620,83 420.648,968	4.59
8	507.620,83 420.648,968	9	507.618,147 420.642,145	7.332
9	507.618,147 420.642,145	10	507.616,118 420.633,792	8.596
10	507.616,118 420.633,792	11	507.615,109 420.624,261	9.584
11	507.615,109 420.624,261	12	507.614,082 420.616,319	8.008
12	507.614,082 420.616,319	13	507.623,138 420.617,119	9.091
13	507.623,138 420.617,119	14	507.638,995 420.619,647	16.057
14	507.638,995 420.619,647	15	507.654,269 420.623,836	15.838
15	507.654,269 420.623,836	16	507.655,131 420.624,072	0.894
16	507.655,131 420.624,072	17	507.655,435 420.624,331	0.399
17	507.655,435 420.624,331	1	507.653,64 420.634,367	10.195

\*\* Lungimile segmentelor sunt determinate în planul de proiecție Stereo 70 și sunt rotunjite la 1 milimetru.

\*\*\* Distanța dintre puncte este formată din segmente cumulate ce sunt mai mici decât valoarea 1 milimetru.





**DATE DESPRE IMOBILUL NR. 3061**

Oficiul de Cadastru și Publicitate Imobiliară ARGES  
Biroul de Cadastru și Publicitate Imobiliară Campulung

**A. Partea I. Descrierea imobilului**

TEREN Intravilan

Adresa: Loc. Selari, Nr. 105, Jud. Arges

Nr. Crt	Nr cadastral Nr. topografic	Suprafața* (mp)	Observații / Referințe
A1		Din acte: 1.425 Masurata: 1.348	Sector cadastral:34 Teren neimprejmuit;

**Construcții**

Crt	Nr cadastral Nr. topografic	Adresa	Observații / Referințe
A1.1		Loc. Selari, Nr. 105, Jud. Arges	Nr. niveluri:1; S. construita la sol:104 mp; S. construita desfasurata:104 mp;

**B. Partea II. Proprietari și acte**

Inscrieri privitoare la dreptul de proprietate și alte drepturi reale		Referințe
/		
Act Administrativ nr. 801, din 01/06/2007 emis de CJPSDPAT ARGES;		
B1	Intabulare, drept de PROPRIETATE, dobandit prin Reconstituire, cota actuala 1/1, cota initiala 1/1 1) CONSTANTIN BUCUR, lipsă CNP	A1
Act Normativ nr. 7, din 13/03/1996 emis de PARLAMENT (art. 12 alin. 16 );		
B2	Intabulare, drept de PROPRIETATE, dobandit prin Construire, cota actuala 1/1, cota initiala 1/1 1) CONSTANTIN BUCUR, lipsă CNP	A1.1

**C. Partea III. SARCINI .**

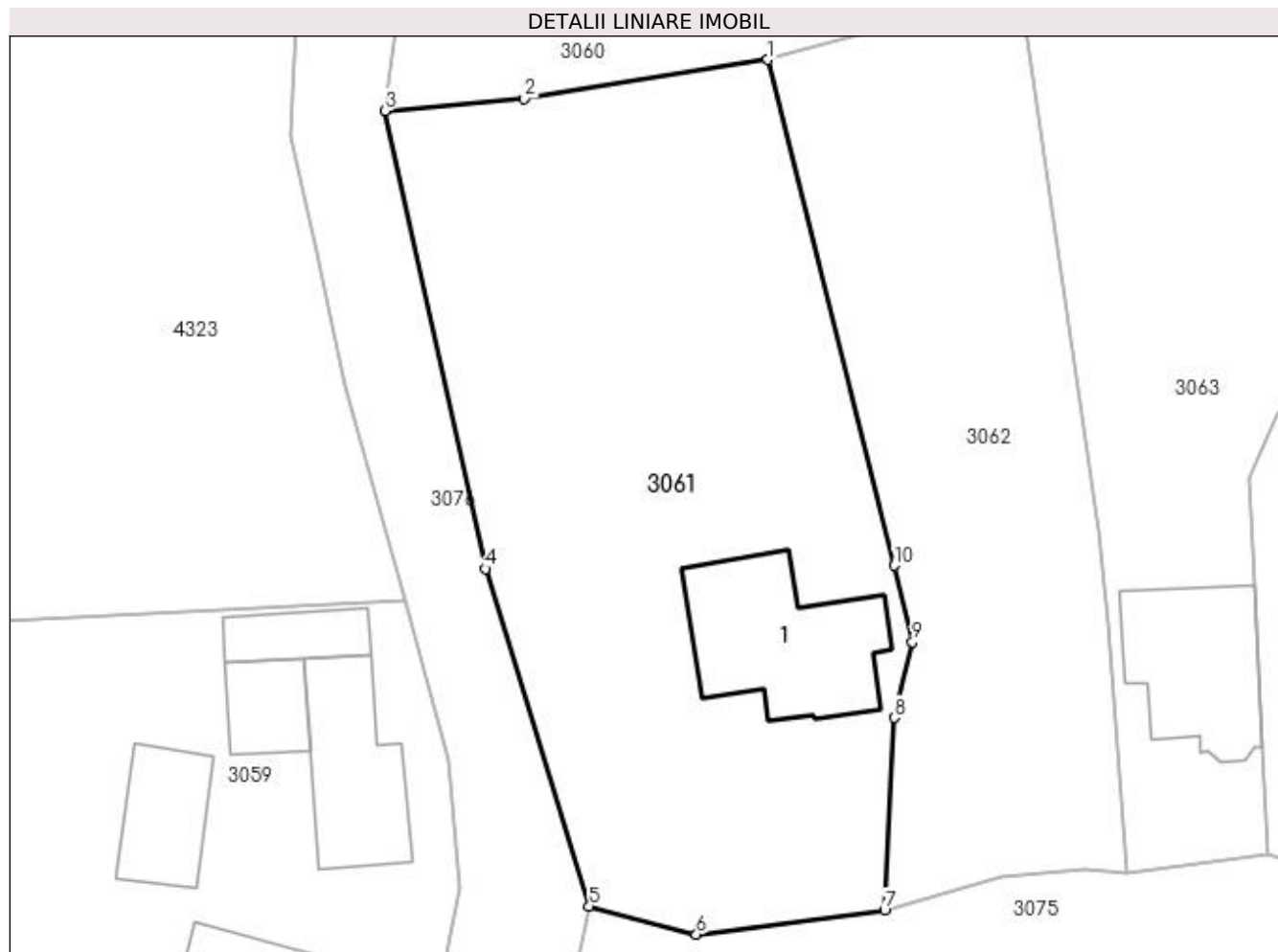
Inscrieri privind dezmembramintele dreptului de proprietate, drepturi reale de garanție și sarcini	Referințe
NU SUNT	

## Anexa Nr. 1 La Partea I

## Teren

Nr cadastral	Suprafața (mp)*	Observații / Referințe
	Din acte: 1.425 Masurata: 1.348	

\* Suprafața este determinată în planul de proiecție Stereo 70.



## Date referitoare la teren

Crt	Categorie folosință	Intra vilan	Suprafața (mp)	Tarla	Parcelă	Nr. topo	Observații / Referințe
1	curți constructii	DA	535	5	121	-	
2	faneata	DA	813	5	122	-	

## Date referitoare la construcții

Crt	Număr	Destinație construcție	Supraf. (mp)	Situație juridică	Observații / Referințe
A1.1		construcții de locuințe	104	Cu acte	Nr. niveluri:1; S. construita la sol:104 mp; S. construita desfasurata:104 mp;

## Lungime Segmente

1) Valorile lungimilor segmentelor sunt obținute din proiecție în plan.

Punct început	X / Y	Punct sfârșit	X / Y	Lungime segment (** (m)
1	507.638,995 420.619,647	2	507.623,138 420.617,119	16.057
2	507.623,138 420.617,119	3	507.614,082 420.616,319	9.091
3	507.614,082 420.616,319	4	507.620,611 420.586,544	30.482

Punct început	X / Y	Punct sfârșit	X / Y	Lungime segment (** (m)
4	507.620,611 420.586,544	5	507.627,371 420.564,612	22.95
5	507.627,371 420.564,612	6	507.634,349 420.562,775	7.216
6	507.634,349 420.562,775	7	507.646,582 420.564,314	12.329
7	507.646,582 420.564,314	8	507.647,21 420.576,854	12.556
8	507.647,21 420.576,854	9	507.648,385 420.581,796	5.08
9	507.648,385 420.581,796	10	507.647,201 420.586,755	5.098
10	507.647,201 420.586,755	1	507.638,995 420.619,647	33.9

\*\* Lungimile segmentelor sunt determinate în planul de proiecție Stereo 70 și sunt rotunjite la 1 milimetru.

\*\*\* Distanța dintre puncte este formată din segmente cumulate ce sunt mai mici decât valoarea 1 milimetru.



**DATE DESPRE IMOBILUL NR. 3062**

Oficiul de Cadastru și Publicitate Imobiliară ARGES  
Biroul de Cadastru și Publicitate Imobiliară Campulung

**A. Partea I. Descrierea imobilului**

TEREN Intravilan

Adresa: Loc. Selari, Nr. 104, Jud. Arges

Nr. Crt	Nr cadastral Nr. topografic	Suprafața* (mp)	Observații / Referințe
A1		836	Sector cadastral:34 Teren neimprejmuit;

**B. Partea II. Proprietari și acte**

Inscrieri privitoare la dreptul de proprietate și alte drepturi reale		Referințe
/		
Act Normativ nr. 7, din 13/03/1996 emis de PARLAMENT (art. 13 alin. 15);		
B1	Inscrierea provizorie, drept de PROPRIETATE, dobandit prin Lege, cota actuala 1/1, cota initiala 1/1 1) COMUNA VALEA MARE PRAVAT, CIF:5010196	A1

**C. Partea III. SARCINI .**

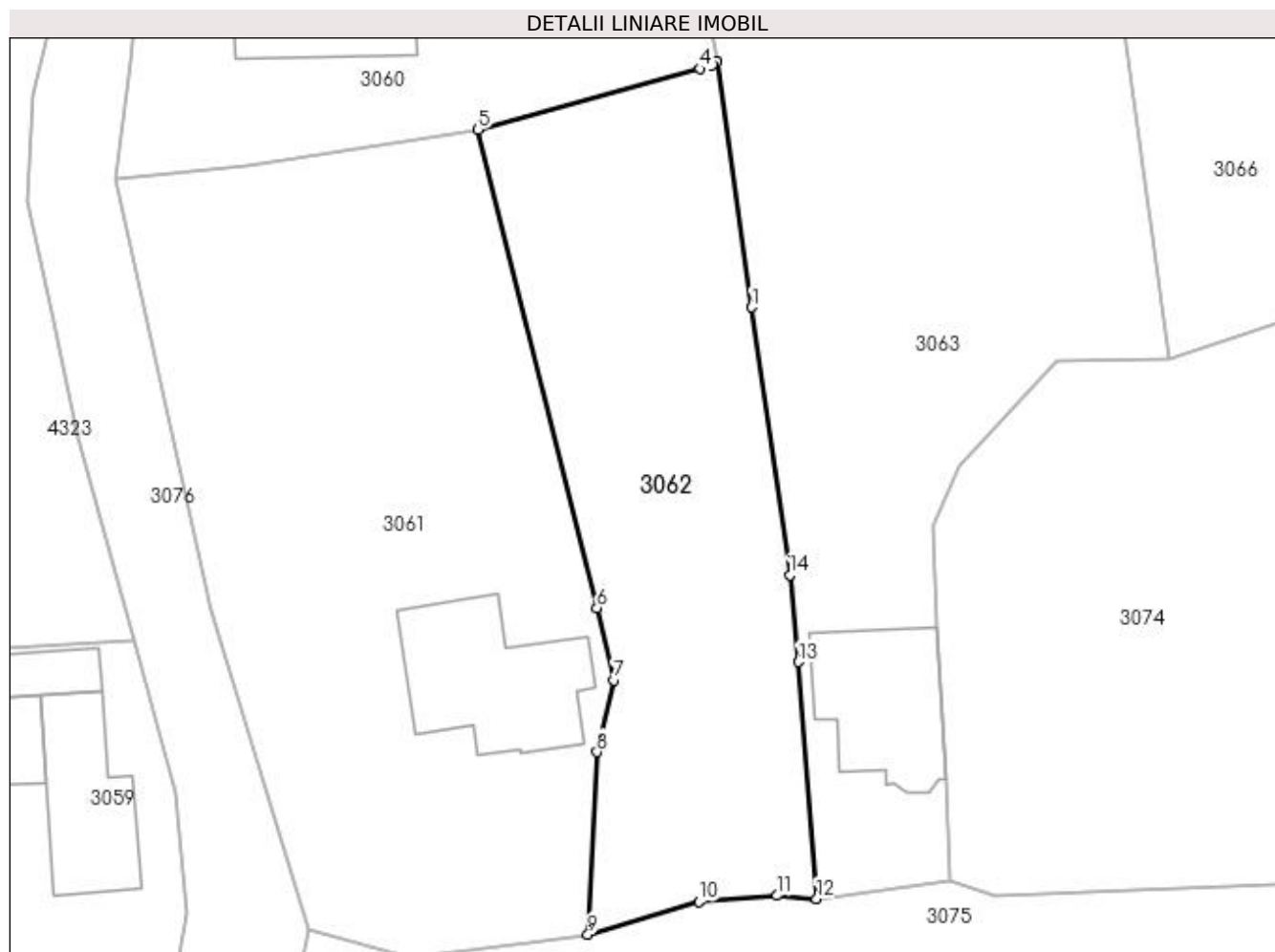
Inscrieri privind dezmembramintele dreptului de proprietate, drepturi reale de garanție și sarcini	Referințe
NU SUNT	

## Anexa Nr. 1 La Partea I

## Teren

Nr cadastral	Suprafața (mp)*	Observații / Referințe
	836	

\* Suprafața este determinată în planul de proiecție Stereo 70.



## Date referitoare la teren

Crt	Categorie folosință	Intravilan	Suprafața (mp)	Tarla	Parcelă	Nr. topo	Observații / Referințe
1	curți constructii	DA	333	5	119,121	-	
2	faneata	DA	503	5	119,121	-	

## Lungime Segmente

1) Valorile lungimilor segmentelor sunt obținute din proiecție în plan.

Punct început	X / Y	Punct sfârșit	X / Y	Lungime segment (** (m)
1	507.657,85 420.607,427	2	507.655,435 420.624,331	17.076
2	507.655,435 420.624,331	3	507.655,131 420.624,072	0.399
3	507.655,131 420.624,072	4	507.654,269 420.623,836	0.894
4	507.654,269 420.623,836	5	507.638,995 420.619,647	15.838

Punct început	X / Y	Punct sfârșit	X / Y	Lungime segment (** (m)
5	507.638,995 420.619,647	6	507.647,201 420.586,755	33.9
6	507.647,201 420.586,755	7	507.648,385 420.581,796	5.098
7	507.648,385 420.581,796	8	507.647,21 420.576,854	5.08
8	507.647,21 420.576,854	9	507.646,582 420.564,314	12.556
9	507.646,582 420.564,314	10	507.654,211 420.566,573	7.956
10	507.654,211 420.566,573	11	507.659,604 420.566,987	5.409
11	507.659,604 420.566,987	12	507.662,308 420.566,762	2.713
12	507.662,308 420.566,762	13	507.661,061 420.583,035	16.321
13	507.661,061 420.583,035	14	507.660,479 420.589,03	6.023
14	507.660,479 420.589,03	1	507.657,85 420.607,427	18.584

\*\* Lungimile segmentelor sunt determinate în planul de proiecție Stereo 70 și sunt rotunjite la 1 milimetru.

\*\*\* Distanța dintre puncte este formată din segmente cumulate ce sunt mai mici decât valoarea 1 milimetru.





**DATE DESPRE IMOBILUL NR. 3063**

Oficiul de Cadastru și Publicitate Imobiliară ARGES  
Biroul de Cadastru și Publicitate Imobiliară Campulung

**A. Partea I. Descrierea imobilului**

TEREN Intravilan

Adresa: Loc. Selari, Nr. 103, Jud. Arges

Nr. Crt	Nr cadastral Nr. topografic	Suprafața* (mp)	Observații / Referințe
A1		Din acte: 1.748 Masurata: 1.732	Sector cadastral:34 Teren neimprejmuit;

**Construcții**

Crt	Nr cadastral Nr. topografic	Adresa	Observații / Referințe
A1.1		Loc. Selari, Nr. 103, Jud. Arges	Nr. niveluri:1; S. construita la sol:85 mp; S. construita desfasurata:85 mp;

**B. Partea II. Proprietari și acte**

Inscrieri privitoare la dreptul de proprietate și alte drepturi reale		Referințe
/		
Act Administrativ nr. 827, din 11/06/2007 emis de CJPSDPAT ARGEȘ (Certificat de deces nr.26/09.07.1993 eliberat de Consiliul Local al Comunei Valea mare Pravat);		
B1	Intabulare, drept de PROPRIETATE, dobandit prin Reconstituire, cota actuala 1/1, cota initiala 1/1 1) CONSTANTIN GHEORGHE, lipsă CNP DEFUNCT:Da	A1
Act Normativ nr. 7, din 13/03/1996 emis de PARLAMENT (art. 12 alin. 16 );		
B2	Intabulare, drept de PROPRIETATE, dobandit prin Construire, cota actuala 1/1, cota initiala 1/1 1) CONSTANTIN GHEORGHE, lipsă CNP DEFUNCT:Da	A1.1

**C. Partea III. SARCINI .**

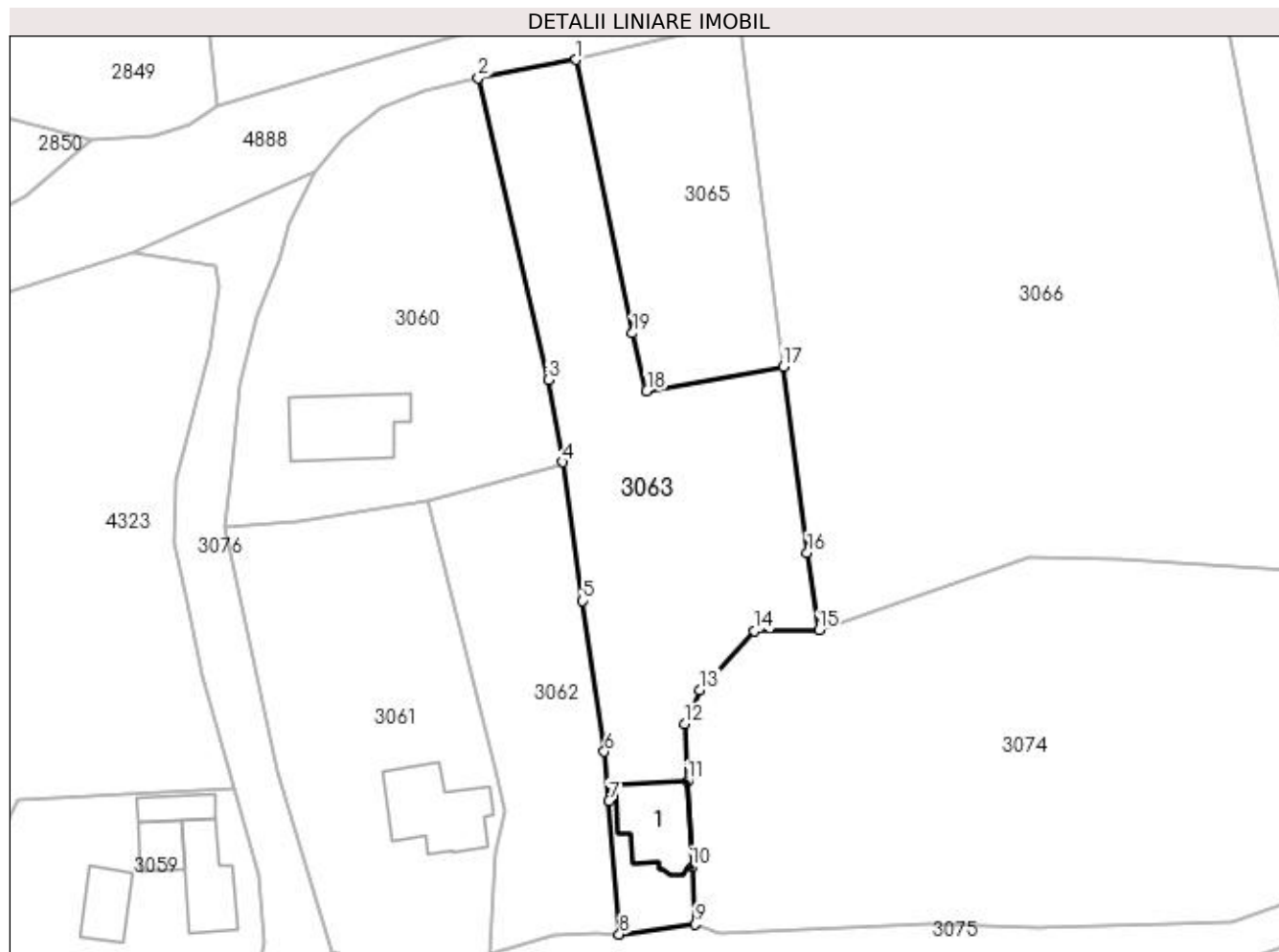
Inscrieri privind dezmembramentele dreptului de proprietate, drepturi reale de garanție și sarcini	Referințe
NU SUNT	

## Anexa Nr. 1 La Partea I

## Teren

Nr cadastral	Suprafața (mp)*	Observații / Referințe
	Din acte: 1.748 Masurata: 1.732	

\* Suprafața este determinată în planul de proiecție Stereo 70.



## Date referitoare la teren

Crt	Categorie folosință	Intravilan	Suprafața (mp)	Tarla	Parcelă	Nr. topo	Observații / Referințe
1	curți construcții	DA	399	5	120	-	
2	livada	DA	1.333	5	112,117-119,126	-	

## Date referitoare la construcții

Crt	Număr	Destinație construcție	Supraf. (mp)	Situație juridică	Observații / Referințe
A1.1		construcții de locuințe	85	Cu acte	Nr. niveluri:1; S. construita la sol:85 mp; S. construita desfasurata:85 mp;

## Lungime Segmente

1) Valorile lungimilor segmentelor sunt obținute din proiecție în plan.

Punct început	X / Y	Punct sfârșit	X / Y	Lungime segment (** (m)
1	507.657,051 420.673,398	2	507.645,114 420.671,179	12.141
2	507.645,114 420.671,179	3	507.653,64 420.634,367	37.786

Punct început	X / Y	Punct sfârșit	X / Y	Lungime segment (** (m)
3	507.653,64 420.634,367	4	507.655,435 420.624,331	10.195
4	507.655,435 420.624,331	5	507.657,85 420.607,427	17.076
5	507.657,85 420.607,427	6	507.660,479 420.589,03	18.584
6	507.660,479 420.589,03	7	507.661,061 420.583,035	6.023
7	507.661,061 420.583,035	8	507.662,308 420.566,762	16.321
8	507.662,308 420.566,762	9	507.671,53 420.567,971	9.301
9	507.671,53 420.567,971	10	507.671,176 420.574,933	6.971
10	507.671,176 420.574,933	11	507.670,641 420.585,429	10.51
11	507.670,641 420.585,429	12	507.670,286 420.592,409	6.989
12	507.670,286 420.592,409	13	507.672,138 420.596,576	4.56
13	507.672,138 420.596,576	14	507.678,778 420.603,726	9.758
14	507.678,778 420.603,726	15	507.686,639 420.603,868	7.862
15	507.686,639 420.603,868	16	507.685,229 420.613,281	9.518
16	507.685,229 420.613,281	17	507.682,268 420.635,964	22.875
17	507.682,268 420.635,964	18	507.665,646 420.633,029	16.879
18	507.665,646 420.633,029	19	507.663,897 420.640,057	7.242
19	507.663,897 420.640,057	1	507.657,051 420.673,398	34.037

\*\* Lungimile segmentelor sunt determinate în planul de proiecție Stereo 70 și sunt rotunjite la 1 milimetru.

\*\*\* Distanța dintre puncte este formată din segmente cumulate ce sunt mai mici decât valoarea 1 milimetru.



**DATE DESPRE IMOBILUL NR. 3064**

Oficiul de Cadastru și Publicitate Imobiliară ARGES  
Biroul de Cadastru și Publicitate Imobiliară Campulung

**A. Partea I. Descrierea imobilului**

TEREN Intravilan

Adresa: Loc. Valea Mare Pravat, Jud. Arges

Nr. Crt	Nr cadastral Nr. topografic	Suprafața* (mp)	Observații / Referințe
A1		391	Sector cadastral:23 Teren neimprejmuit;

**B. Partea II. Proprietari și acte**

Inscrieri privitoare la dreptul de proprietate și alte drepturi reale	Referințe
/	
Act Normativ nr. 7, din 13/03/1996 emis de PARLAMENT (art. 13 alin. 15);	
B1	A1
Inscrierea provizorie, drept de PROPRIETATE, dobandit prin Lege, cota actuala 1/1, cota initiala 1/1 1) COMUNA VALEA MARE PRAVAT, CIF:5010196	

**C. Partea III. SARCINI .**

Inscrieri privind dezmembramintele dreptului de proprietate, drepturi reale de garanție și sarcini	Referințe
NU SUNT	


## Anexa Nr. 1 La Partea I

## Teren

Nr cadastral	Suprafața (mp)*	Observații / Referințe
	391	

\* Suprafața este determinată în planul de proiecție Stereo 70.

## DETALII LINIARE IMOBIL



## Date referitoare la teren

Crt	Categorie folosință	Intra vilan	Suprafața (mp)	Tarla	Parcelă	Nr. topo	Observații / Referințe
1	faneata	DA	391	12	674,721,722	-	

## Lungime Segmente

1) Valorile lungimilor segmentelor sunt obținute din proiecție în plan.

Punct început	X / Y	Punct sfârșit	X / Y	Lungime segment (** (m)
1	507.996,525 421.887,205	2	507.986,497 421.869,057	20.734
2	507.986,497 421.869,057	3	507.973,063 421.861,983	15.183
3	507.973,063 421.861,983	4	507.950,399 421.859,471	22.803
4	507.950,399 421.859,471	5	507.955,603 421.856,584	5.951
5	507.955,603 421.856,584	6	507.958,298 421.855,927	2.774

Punct început	X / Y	Punct sfârșit	X / Y	Lungime segment (** (m)
6	507.958,298 421.855,927	7	507.963,734 421.855,48	5.454
7	507.963,734 421.855,48	8	507.992,574 421.856,149	28.848
8	507.992,574 421.856,149	1	507.996,525 421.887,205	31.306

\*\* Lungimile segmentelor sunt determinate în planul de proiecție Stereo 70 și sunt rotunjite la 1 milimetru.

\*\*\* Distanța dintre puncte este formată din segmente cumulate ce sunt mai mici decât valoarea 1 milimetru.





**DATE DESPRE IMOBILUL NR. 3065**

Oficiul de Cadastru și Publicitate Imobiliară ARGES  
Biroul de Cadastru și Publicitate Imobiliară Campulung

**A. Partea I. Descrierea imobilului**

TEREN Intravilan

Adresa: Loc. Selari, Jud. Arges

Nr. Crt	Nr cadastral Nr. topografic	Suprafața* (mp)	Observații / Referințe
A1		Din acte: 2.330 Masurata: 784	Sector cadastral:34 Teren neimprejmuit;

**B. Partea II. Proprietari și acte**

Inscrieri privitoare la dreptul de proprietate și alte drepturi reale		Referințe
/		
Act Administrativ nr. 777, din 29/05/2007 emis de CJPSDPAT ARGES;		
B1	Intabulare, drept de PROPRIETATE, dobandit prin Reconstituire, cota actuala 1/1, cota initiala 1/1 1) CONSTANTIN PETRE, lipsă CNP	A1

**C. Partea III. SARCINI .**

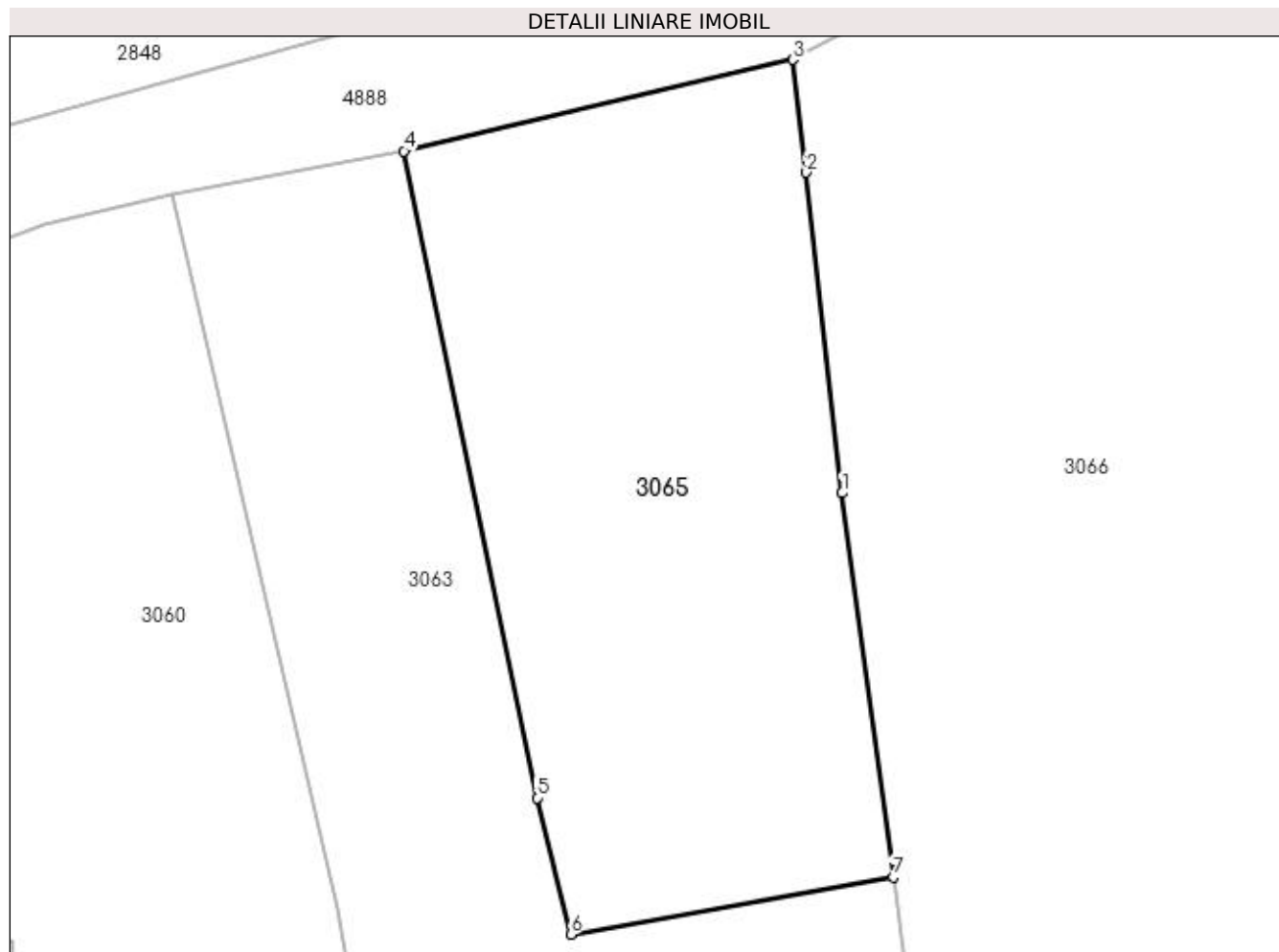
Inscrieri privind dezmembramintele dreptului de proprietate, drepturi reale de garanție și sarcini	Referințe
NU SUNT	

## Anexa Nr. 1 La Partea I

## Teren

Nr cadastral	Suprafața (mp)*	Observații / Referințe
	Din acte: 2.330 Masurata: 784	

\* Suprafața este determinată în planul de proiecție Stereo 70.



## Date referitoare la teren

Crt	Categorie folosință	Intra vilan	Suprafața (mp)	Tarla	Parcelă	Nr. topo	Observații / Referințe
1	livada	DA	784	5	117,118,126	-	Diferența de suprafață se regăsește în ID 3060

## Lungime Segmente

1) Valorile lungimilor segmentelor sunt obținute din proiecție în plan.

Punct început	X / Y	Punct sfârșit	X / Y	Lungime segment (** (m)
1	507.679,633 420.655,775	2	507.677,794 420.672,299	16.626
2	507.677,794 420.672,299	3	507.677,096 420.678,11	5.853
3	507.677,096 420.678,11	4	507.657,051 420.673,398	20.591
4	507.657,051 420.673,398	5	507.663,897 420.640,057	34.037
5	507.663,897 420.640,057	6	507.665,646 420.633,029	7.242

Punct început	X / Y	Punct sfârșit	X / Y	Lungime segment (** (m)
6	507.665,646 420.633,029	7	507.682,268 420.635,964	16.879
7	507.682,268 420.635,964	1	507.679,633 420.655,775	19.985

\*\* Lungimile segmentelor sunt determinate în planul de proiecție Stereo 70 și sunt rotunjite la 1 milimetru.

\*\*\* Distanța dintre puncte este formată din segmente cumulate ce sunt mai mici decât valoarea 1 milimetru.



**DATE DESPRE IMOBILUL NR. 3066**

Oficiul de Cadastru și Publicitate Imobiliară ARGES  
 Biroul de Cadastru și Publicitate Imobiliară Campulung

**A. Partea I. Descrierea imobilului**

TEREN Intravilan

Adresa: Loc. Selari, Jud. Arges, Punctul " La Rolea ".

Nr. Crt	Nr cadastral Nr. topografic	Suprafața* (mp)	Observații / Referințe
A1	82436	5.000	Sector cadastral:34 Teren neimprejmuit;

**B. Partea II. Proprietari și acte**

Inscrieri privitoare la dreptul de proprietate și alte drepturi reale		Referințe
<b>21640 / 11/10/2021</b>		
Act Notarial nr. 1126, din 17/08/1998 emis de BNP PETRESCU MARGARETA (act administrativ nr 5713 din 10.11.2021, emis de PRIM COM VALEA MARE PRAVAT;act administrativ nr 4546 din 14.09.2021, emis de PRIM COM VALEA MARE PRAVAT;act administrativ nr 4539 din 14.09.2021, emis de PRIM COM VALEA MARE PRAVAT);		
B1	Intabulare, drept de PROPRIETATE, dobandit prin Conventie, cota actuala 1/1, cota initiala 1/1 1) <b>SEXLINGER AURELIA</b>	A1

**C. Partea III. SARCINI .**

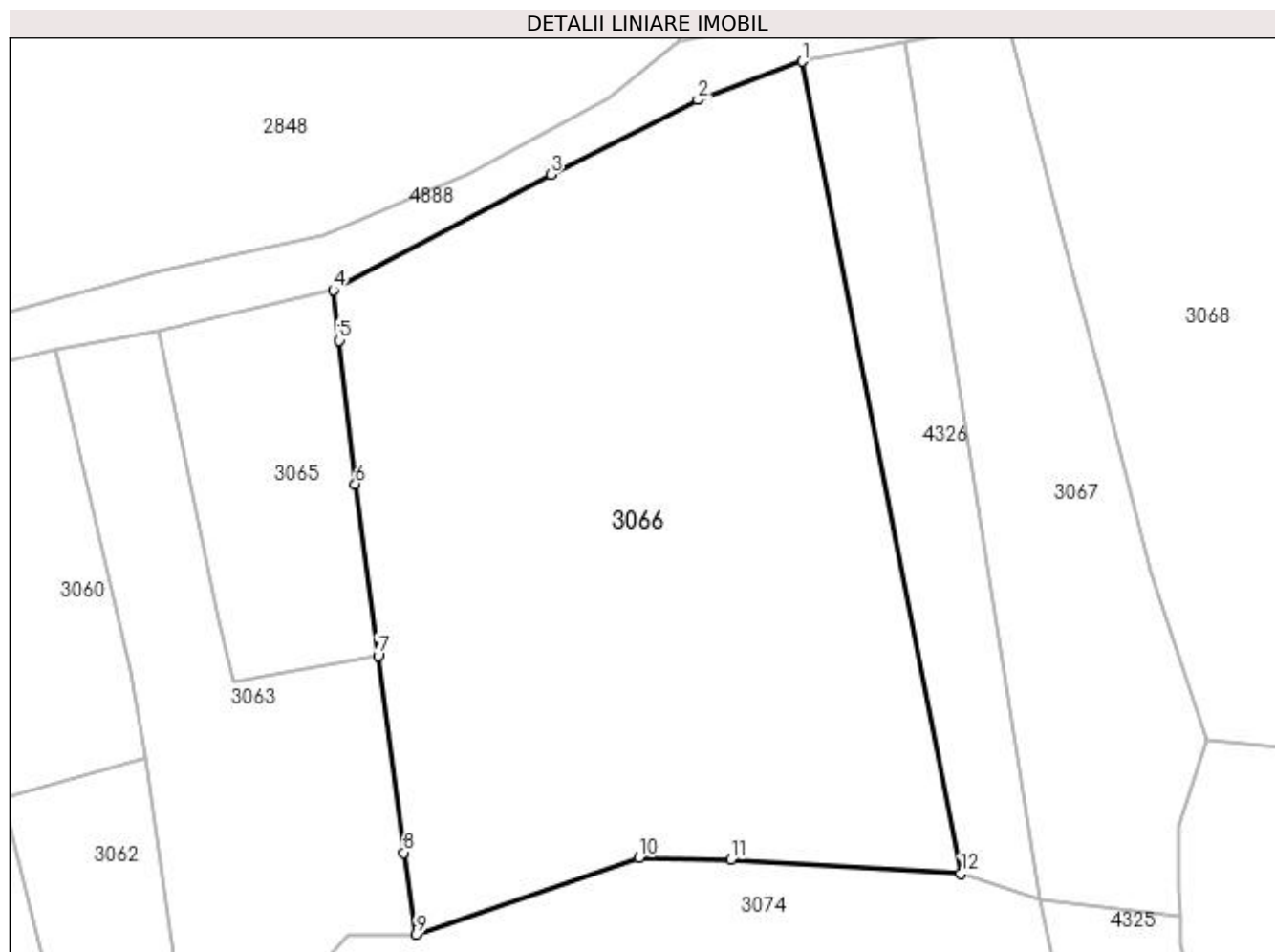
Inscrieri privind dezmembramintele dreptului de proprietate, drepturi reale de garanție și sarcini	Referințe
NU SUNT	

## Anexa Nr. 1 La Partea I

## Teren

Nr cadastral	Suprafața (mp)*	Observații / Referințe
82436	5.000	

\* Suprafața este determinată în planul de proiecție Stereo 70.



## Date referitoare la teren

Crt	Categorie folosință	Intra vilan	Suprafața (mp)	Tarla	Parcelă	Nr. topo	Observații / Referințe
1	faneata	DA	5.000	5	112-117	-	

## Lungime Segmente

1) Valorile lungimilor segmentelor sunt obținute din proiecție în plan.

Punct început	X / Y	Punct sfârșit	X / Y	Lungime segment (** (m)
1	507.731,128 420.704,456	2	507.719,152 420.700,029	12.768
2	507.719,152 420.700,029	3	507.702,157 420.691,425	19.049
3	507.702,157 420.691,425	4	507.677,096 420.678,11	28.379
4	507.677,096 420.678,11	5	507.677,794 420.672,299	5.853
5	507.677,794 420.672,299	6	507.679,633 420.655,775	16.626

Punct început	X / Y	Punct sfârșit	X / Y	Lungime segment (** (m)
6	507.679,633 420.655,775	7	507.682,268 420.635,964	19.985
7	507.682,268 420.635,964	8	507.685,229 420.613,281	22.875
8	507.685,229 420.613,281	9	507.686,639 420.603,868	9.518
9	507.686,639 420.603,868	10	507.712,351 420.612,711	27.19
10	507.712,351 420.612,711	11	507.722,951 420.612,515	10.602
11	507.722,951 420.612,515	12	507.749,472 420.610,874	26.572
12	507.749,472 420.610,874	1	507.731,128 420.704,456	95.363

\*\* Lungimile segmentelor sunt determinate în planul de proiecție Stereo 70 și sunt rotunjite la 1 milimetru.

\*\*\* Distanța dintre puncte este formată din segmente cumulate ce sunt mai mici decât valoarea 1 milimetru.





**DATE DESPRE IMOBILUL NR. 3067**

Oficiul de Cadastru și Publicitate Imobiliară ARGES  
Biroul de Cadastru și Publicitate Imobiliară Campulung

**A. Partea I. Descrierea imobilului**

TEREN Intravilan

Adresa: Loc. Selari, Jud. Arges

Nr. Crt	Nr cadastral Nr. topografic	Suprafața* (mp)	Observații / Referințe
A1		Din acte: 2.900 Masurata: 1.716	Sector cadastral:34 Teren neimprejmuit; Se scade suprafata de 1000 mp conform Contractului de Intretinere Nr. 743/18.03.1997 eliberat de NP TULUCA FILOFTEIA

**B. Partea II. Proprietari și acte**

Inscrieri privitoare la dreptul de proprietate și alte drepturi reale	Referințe
/	
Act Administrativ nr. 16267, din 14/07/1993 emis de CJPSDPAT ARGES;	
B1	A1
Intabulare, drept de PROPRIETATE, dobandit prin Reconstituire, cota actuala 252/451, cota initiala 252/451 1) <b>MANOLE MARIA</b> , lipsă CNP	

**C. Partea III. SARCINI .**

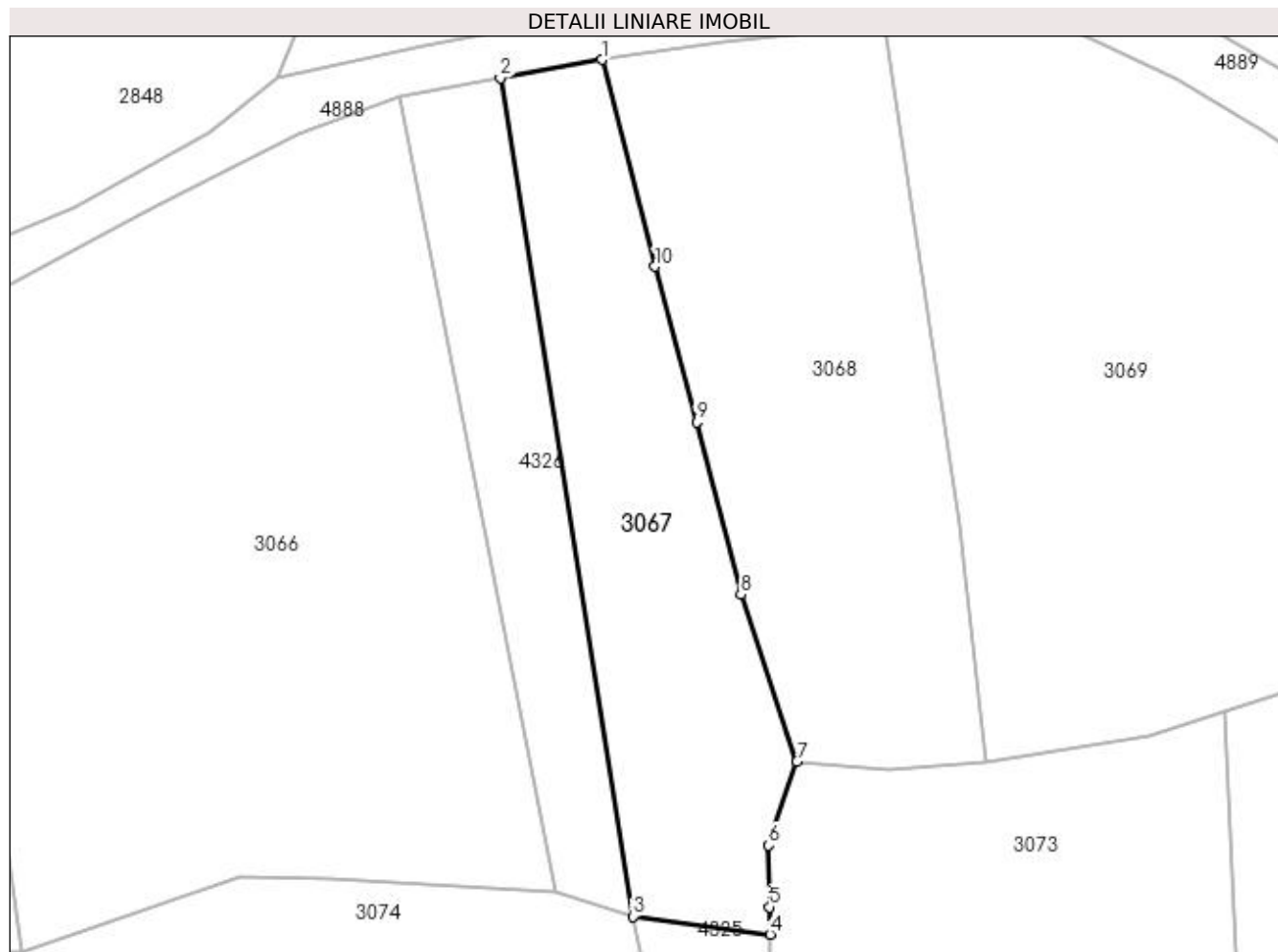
Inscrieri privind dezmembramintele dreptului de proprietate, drepturi reale de garanție și sarcini	Referințe
NU SUNT	

## Anexa Nr. 1 La Partea I

## Teren

Nr cadastral	Suprafața (mp)*	Observații / Referințe
	Din acte: 2.900 Masurata: 1.716	Se scade suprafata de 1000 mp conform Contractului de Intretinere Nr. 743/18.03.1997 eliberat de NP TULUCA FILOFTEIA

\* Suprafața este determinată în planul de proiecție Stereo 70.



## Date referitoare la teren

Crt	Categorie folosință	Intra vilan	Suprafața (mp)	Tarla	Parcelă	Nr. topo	Observații / Referințe
1	faneata	DA	1.716	5	109	-	În act se regăsește P108

## Lungime Segmente

1) Valorile lungimilor segmentelor sunt obținute din proiecție în plan.

Punct început	X / Y	Punct sfârșit	X / Y	Lungime segment (** (m)
1	507.754,943 420.708,793	2	507.742,974 420.706,613	12.166
2	507.742,974 420.706,613	3	507.758,566 420.607,981	99.857
3	507.758,566 420.607,981	4	507.774,729 420.605,875	16.3
4	507.774,729 420.605,875	5	507.774,677 420.609,07	3.195
5	507.774,677 420.609,07	6	507.774,56 420.616,36	7.291

Punct început	X / Y	Punct sfârșit	X / Y	Lungime segment (** (m)
6	507.774,56 420.616,36	7	507.777,89 420.626,2	10.388
7	507.777,89 420.626,2	8	507.771,31 420.645,83	20.703
8	507.771,31 420.645,83	9	507.766,073 420.666,128	20.963
9	507.766,073 420.666,128	10	507.761,18 420.684,47	18.983
10	507.761,18 420.684,47	1	507.754,943 420.708,793	25.11

\*\* Lungimile segmentelor sunt determinate în planul de proiecție Stereo 70 și sunt rotunjite la 1 milimetru.

\*\*\* Distanța dintre puncte este formată din segmente cumulate ce sunt mai mici decât valoarea 1 milimetru.



**DATE DESPRE IMOBILUL NR. 3068**

Oficiul de Cadastru și Publicitate Imobiliară ARGES  
Biroul de Cadastru și Publicitate Imobiliară Campulung

**A. Partea I. Descrierea imobilului**

TEREN Intravilan

Adresa: Loc. Selari, Jud. Arges

Nr. Crt	Nr cadastral Nr. topografic	Suprafața* (mp)	Observații / Referințe
A1	81785	2.480	Sector cadastral:34 Teren neimprejmuit;

**B. Partea II. Proprietari și acte**

Inscrieri privitoare la dreptul de proprietate și alte drepturi reale		Referințe
<b>23678 / 20/12/2019</b>		
Hotarare Judecatoreasca nr. 3343, din 25/10/1995 emis de JUDECATORIA CAMPULUNG (act administrativ nr 5992 din 03.12.2019, emis de PRIMARIA VALEA MARE PRAVAT;act administrativ nr 5991 din 03.12.2019, emis de PRIMARIA VALEA MARE PRAVAT);		
B1	Intabulare, drept de PROPRIETATE-bun propriu, dobandit prin lesire Din Indiviziune, cota actuala 1/1, cota initiala 1/1 1) CRISTIAN VALERICA	A1

**C. Partea III. SARCINI .**

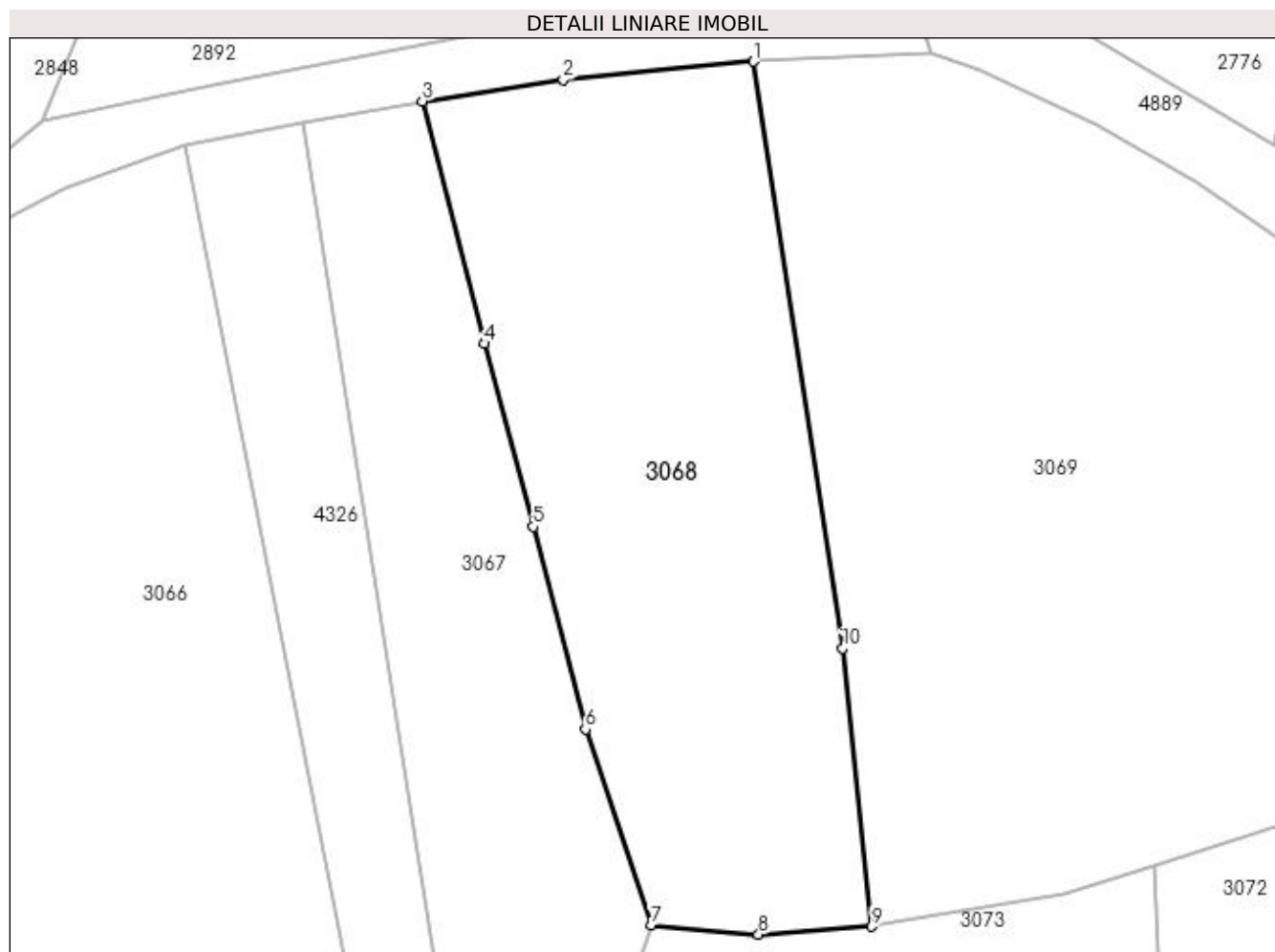
Inscrieri privind dezmembramintele dreptului de proprietate, drepturi reale de garanție și sarcini	Referințe
NU SUNT	

## Anexa Nr. 1 La Partea I

## Teren

Nr cadastral	Suprafața (mp)*	Observații / Referințe
81785	2.480	

\* Suprafața este determinată în planul de proiecție Stereo 70.



## Date referitoare la teren

Crt	Categorie folosință	Intravilan	Suprafața (mp)	Tarla	Parcelă	Nr. topo	Observații / Referințe
1	faneata	DA	2.480	5	109	-	

## Lungime Segmente

1) Valorile lungimilor segmentelor sunt obținute din proiecție în plan.

Punct început	X / Y	Punct sfârșit	X / Y	Lungime segment (** (m)
1	507.788,183 420.712,759	2	507.769,06 420.710,94	19.209
2	507.769,06 420.710,94	3	507.754,943 420.708,793	14.279
3	507.754,943 420.708,793	4	507.761,18 420.684,47	25.11
4	507.761,18 420.684,47	5	507.766,073 420.666,128	18.983
5	507.766,073 420.666,128	6	507.771,31 420.645,83	20.963

Punct început	X / Y	Punct sfârșit	X / Y	Lungime segment (** (m)
6	507.771,31 420.645,83	7	507.777,89 420.626,2	20.703
7	507.777,89 420.626,2	8	507.788,66 420.625,26	10.811
8	507.788,66 420.625,26	9	507.800,03 420.626,04	11.397
9	507.800,03 420.626,04	10	507.797,106 420.653,929	28.042
10	507.797,106 420.653,929	1	507.788,183 420.712,759	59.503

\*\* Lungimile segmentelor sunt determinate în planul de proiecție Stereo 70 și sunt rotunjite la 1 milimetru.

\*\*\* Distanța dintre puncte este formată din segmente cumulate ce sunt mai mici decât valoarea 1 milimetru.







## DATE DESPRE IMOBILUL NR. 3069

Oficiul de Cadastru și Publicitate Imobiliară ARGES  
Biroul de Cadastru și Publicitate Imobiliară Campulung

## A. Partea I. Descrierea imobilului

TEREN Intravilan

Adresa: Loc. Selari, Jud. Arges, punct 'Caminul Casei'

Nr. Crt	Nr cadastral Nr. topografic	Suprafața* (mp)	Observații / Referințe
A1	81612	Din acte: 4.128 Masurata: 4.120	Sector cadastral:34 Teren neimprejmuit;

## B. Partea II. Proprietari și acte

Inscrieri privitoare la dreptul de proprietate și alte drepturi reale		Referințe
<b>14607 / 30/08/2018</b>		
Act Notarial nr. 1881, din 30/08/2018 emis de ZIPISI ANDREEA BIANCA;		
B1	Se infiinteaza cartea funciara 81612 a imobilului cu numarul cadastral 81612/Valea Mare Pravat, rezultat din dezmembrarea imobilului cu numarul cadastral 520 inscris in cartea funciara 81199;	A1
Act Notarial nr. 1591, din 15/11/2004 emis de BNP IONESCU CORNELIA;		
B2	Intabulare, drept de PROPRIETATE, dobandit prin lesire Din Indiviziune, cota actuala 1/1, cota initiala 1/1 1) <b>DOBRE EUGENIU</b> , lipsă CNP	A1
<i>OBSERVATII: pozitie transcrisa din CF 81199/Valea Mare Pravat, inscrisa prin incheierea nr. 4934 din 07/12/2004; (provenita din conversia CF 319)</i>		

## C. Partea III. SARCINI .

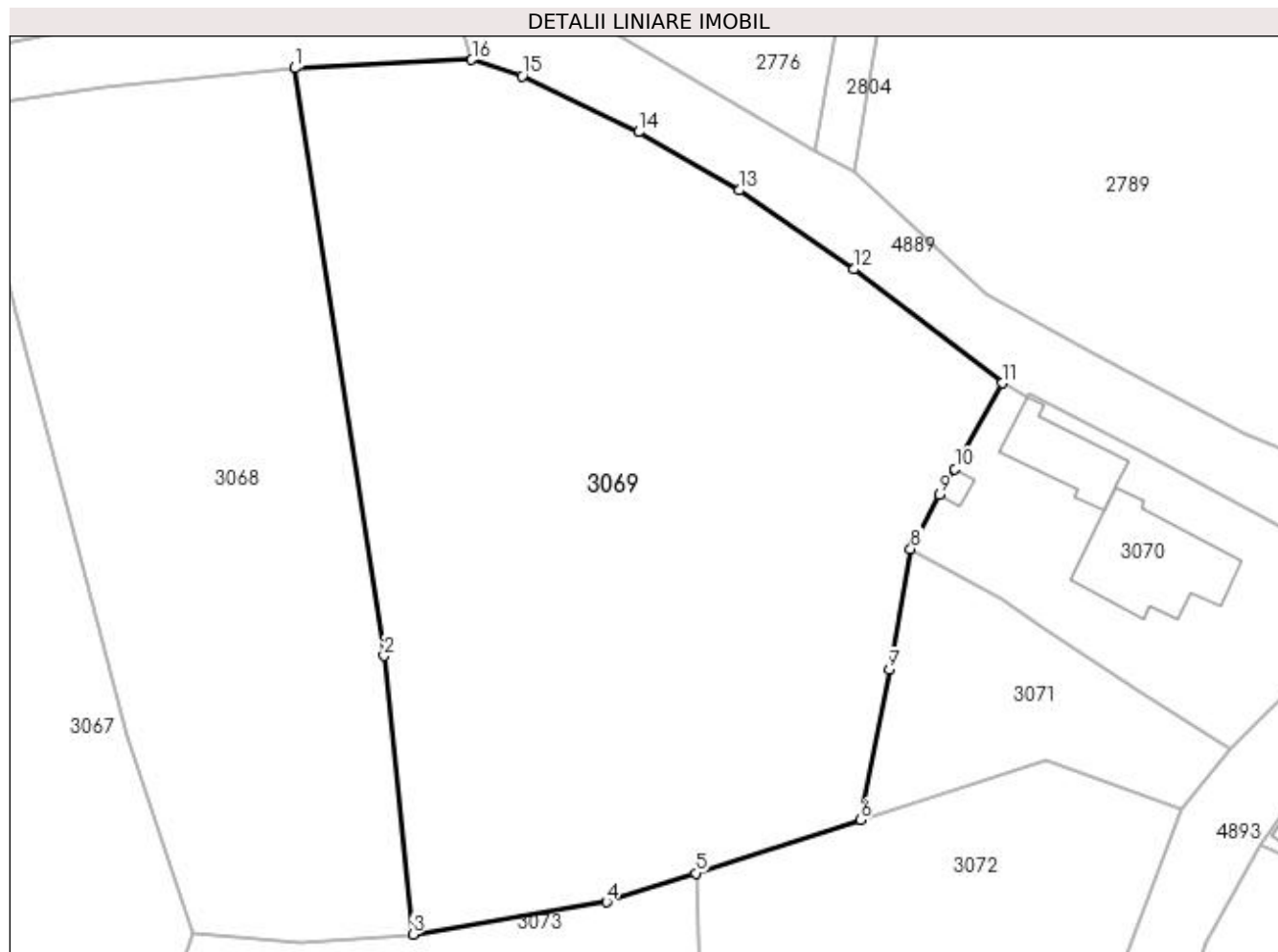
Inscrieri privind dezmembramintele dreptului de proprietate, drepturi reale de garanție și sarcini	Referințe
NU SUNT	

## Anexa Nr. 1 La Partea I

## Teren

Nr cadastral	Suprafața (mp)*	Observații / Referințe
81612	Din acte: 4.128 Masurata: 4.120	

\* Suprafața este determinată în planul de proiecție Stereo 70.



## Date referitoare la teren

Crt	Categorie folosință	Intravilan	Suprafața (mp)	Tarla	Parcelă	Nr. topo	Observații / Referințe
1	faneata	DA	4.120	5	105-108	-	

## Lungime Segmente

1) Valorile lungimilor segmentelor sunt obținute din proiecție în plan.

Punct început	X / Y	Punct sfârșit	X / Y	Lungime segment (** (m)
1	507.788,183 420.712,759	2	507.797,106 420.653,929	59.503
2	507.797,106 420.653,929	3	507.800,03 420.626,04	28.042
3	507.800,03 420.626,04	4	507.819,375 420.629,266	19.612
4	507.819,375 420.629,266	5	507.828,318 420.632,158	9.399
5	507.828,318 420.632,158	6	507.844,794 420.637,485	17.316

Punct început	X / Y	Punct sfârşit	X / Y	Lungime segment (** (m)
6	507.844,794 420.637,485	7	507.847,71 420.652,54	15.335
7	507.847,71 420.652,54	8	507.849,855 420.664,624	12.273
8	507.849,855 420.664,624	9	507.852,729 420.670,062	6.151
9	507.852,729 420.670,062	10	507.854,259 420.672,643	3.0
10	507.854,259 420.672,643	11	507.859,024 420.681,23	9.82
11	507.859,024 420.681,23	12	507.844,152 420.692,626	18.736
12	507.844,152 420.692,626	13	507.832,692 420.700,527	13.92
13	507.832,692 420.700,527	14	507.822,601 420.706,365	11.658
14	507.822,601 420.706,365	15	507.810,937 420.711,961	12.937
15	507.810,937 420.711,961	16	507.805,911 420.713,604	5.288
16	507.805,911 420.713,604	1	507.788,183 420.712,759	17.748

\*\* Lungimile segmentelor sunt determinate în planul de proiecţie Stereo 70 şi sunt rotunjite la 1 milimetru.

\*\*\* Distanţa dintre puncte este formată din segmente cumulate ce sunt mai mici decât valoarea 1 milimetru.



**DATE DESPRE IMOBILUL NR. 3070**

Oficiul de Cadastru și Publicitate Imobiliară ARGES  
Biroul de Cadastru și Publicitate Imobiliară Campulung

**A. Partea I. Descrierea imobilului**

TEREN Intravilan

Nr. CF vechi:317  
Nr. cadastral vechi:519

Adresa: Loc. Selari, Nr. 100, Jud. Arges, pct Caminul casei

Nr. Crt	Nr cadastral Nr. topografic	Suprafata* (mp)	Observatii / Referinte
A1	81935	Din acte: 809 Masurata: 844	Sector cadastral:34 Teren imprejmuit;

**Construcții**

Crt	Nr cadastral Nr. topografic	Adresa	Observatii / Referinte
A1.1	81935-C1	Loc. Selari, Nr. 100, Jud. Arges, pct Caminul casei	Nr. niveluri:2; S. construita la sol:124 mp; S. construita desfasurata:248 mp; parter, avand 3 camere
A1.2	81935-C2	Loc. Selari, Nr. 100, Jud. Arges, pct Caminul casei	Nr. niveluri:1; S. construita la sol:62 mp; S. construita desfasurata:62 mp; parter avand 4 camere
A1.3		Loc. Selari, Nr. 100, Jud. Arges, pct Caminul casei	Nr. niveluri:1; S. construita la sol:7 mp; S. construita desfasurata:7 mp;

**B. Partea II. Proprietari și acte**

Inscrieri privitoare la dreptul de proprietate și alte drepturi reale	Referințe
<b>1530 / 25/03/2005</b>	
Act Notarial nr. 796, din 24/03/2005 emis de notar public Ionescu Cornelia;	
B1	A1, A1.1, A1.2
Intabulare, drept de PROPRIETATE, dobandit prin Conventie, cota actuala 1/1, cota initiala 1/1	
1) OPRESCU MARIAN	
2) OPRESCU GABRIELA, soti	
/	
Act Normativ nr. 7, din 13/03/1996 emis de PARLAMENT (art. 12 alin. 16 );	
B2	A1.3
Intabulare, drept de PROPRIETATE, dobandit prin Construire, cota actuala 1/1, cota initiala 1/1	
1) OPRESCU MARIAN	
2) OPRESCU GABRIELA	

**C. Partea III. SARCINI .**

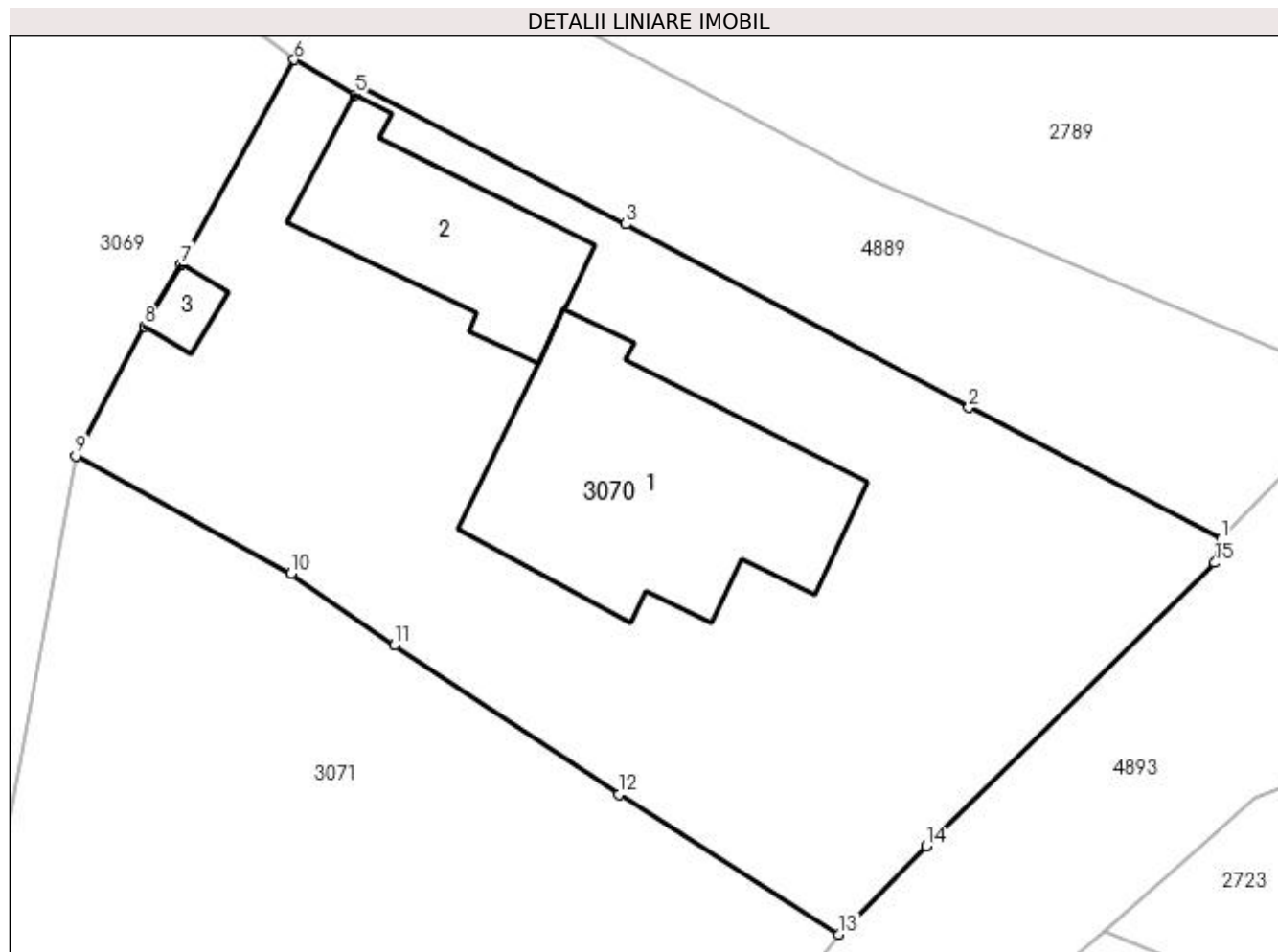
Inscrieri privind dezmembramintele dreptului de proprietate, drepturi reale de garanție și sarcini	Referințe
NU SUNT	

## Anexa Nr. 1 La Partea I

## Teren

Nr cadastral	Suprafața (mp)*	Observații / Referințe
81935	Din acte: 809 Masurata: 844	

\* Suprafața este determinată în planul de proiecție Stereo 70.



## Date referitoare la teren

Crt	Categorie folosință	Intra vilan	Suprafața (mp)	Tarla	Parcelă	Nr. topo	Observații / Referințe
1	curți constructii	DA	844	5	104,105	-	

## Date referitoare la construcții

Crt	Număr	Destinație construcție	Supraf. (mp)	Situație juridică	Observații / Referințe
A1.1	81935-C1	construcții de locuințe	124	Cu acte	Nr. niveluri:2; S. construita la sol:124 mp; S. construita desfasurata:248 mp; parter, avand 3 camere
A1.2	81935-C2	construcții anexa	62	Cu acte	Nr. niveluri:1; S. construita la sol:62 mp; S. construita desfasurata:62 mp; parter avand 4 camere
A1.3		construcții anexa	7	Cu acte	Nr. niveluri:1; S. construita la sol:7 mp; S. construita desfasurata:7 mp;

## Lungime Segmente

1) Valorile lungimilor segmentelor sunt obținute din proiecție în plan.

Punct început	X / Y	Punct sfârșit	X / Y	Lungime segment (** (m)
1	507.897,901 420.661,133	2	507.887,307 420.666,645	11.942

Punct început	X / Y	Punct sfârșit	X / Y	Lungime segment (** (m)
2	507.887,307 420.666,645	3	507.872,922 420.674,335	16.311
3	507.872,922 420.674,335	4	507.861,708 420.680,175	12.644
4	507.861,708 420.680,175	5	507.861,578 420.679,762	0.433
5	507.861,578 420.679,762	6	507.859,024 420.681,23	2.946
6	507.859,024 420.681,23	7	507.854,259 420.672,643	9.82
7	507.854,259 420.672,643	8	507.852,729 420.670,062	3.0
8	507.852,729 420.670,062	9	507.849,855 420.664,624	6.151
9	507.849,855 420.664,624	10	507.858,894 420.659,691	10.297
10	507.858,894 420.659,691	11	507.863,227 420.656,686	5.273
11	507.863,227 420.656,686	12	507.872,627 420.650,428	11.293
12	507.872,627 420.650,428	13	507.881,857 420.644,567	10.934
13	507.881,857 420.644,567	14	507.885,518 420.648,259	5.199
14	507.885,518 420.648,259	15	507.897,62 420.660,142	16.961
15	507.897,62 420.660,142	1	507.897,901 420.661,133	1.03

\*\* Lungimile segmentelor sunt determinate în planul de proiecție Stereo 70 și sunt rotunjite la 1 milimetru.

\*\*\* Distanța dintre puncte este formată din segmente cumulate ce sunt mai mici decât valoarea 1 milimetru.





**DATE DESPRE IMOBILUL NR. 3071**

Oficiul de Cadastru și Publicitate Imobiliară ARGES  
Biroul de Cadastru și Publicitate Imobiliară Campulung

**A. Partea I. Descrierea imobilului**

TEREN Intravilan

Adresa: Loc. Selari, Jud. Arges, punct 'Caminul Casei'

Nr. Crt	Nr cadastral Nr. topografic	Suprafața* (mp)	Observații / Referințe
A1	81611	Din acte: 515 Masurata: 500	Sector cadastral:34 Teren imprejmuit;

**B. Partea II. Proprietari și acte**

Inscrieri privitoare la dreptul de proprietate și alte drepturi reale		Referințe
<b>14607 / 30/08/2018</b>		
Act Notarial nr. 1881, din 30/08/2018 emis de ZIPISI ANDREEA BIANCA;		
B1	Se infiinteaza cartea funciara 81611 a imobilului cu numarul cadastral 81611/Valea Mare Pravat, rezultat din dezmembrarea imobilului cu numarul cadastral 520 inscris in cartea funciara 81199;	A1
<b>14608 / 30/08/2018</b>		
Contract De Vânzare-Cumpărare nr. 1882, din 30/08/2018 emis de ZIPISI ANDREEA BIANCA;		
B4	Intabulare, drept de PROPRIETATE-bun comun, dobandit prin Conventie, cota actuala 1/1, cota initiala 1/1 1) OPRESCU MARIAN 2) OPRESCU GABRIELA, sotii	A1

**C. Partea III. SARCINI .**

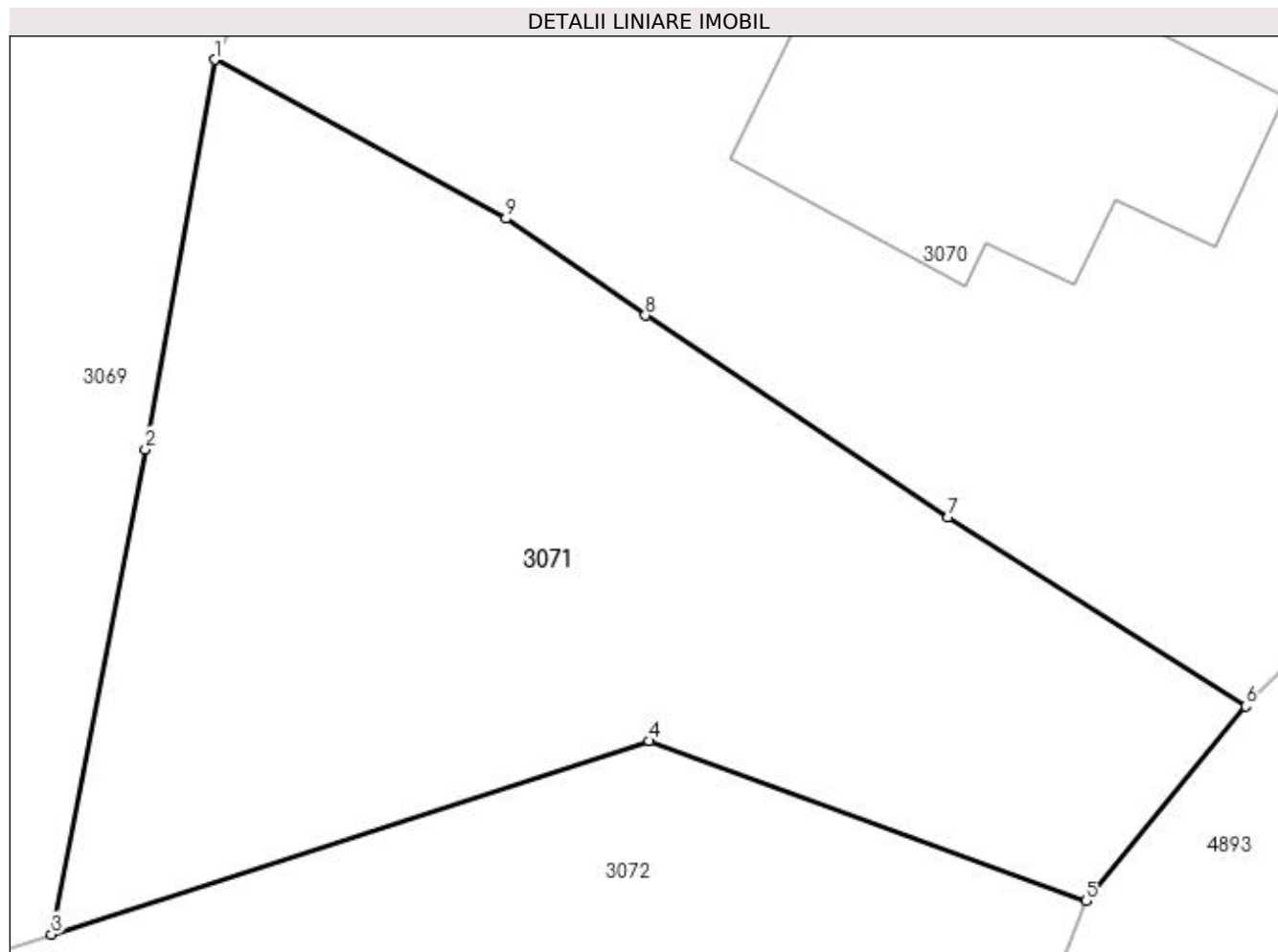
Inscrieri privind dezmembramintele dreptului de proprietate, drepturi reale de garanție și sarcini	Referințe
NU SUNT	

## Anexa Nr. 1 La Partea I

## Teren

Nr cadastral	Suprafața (mp)*	Observații / Referințe
81611	Din acte: 515 Masurata: 500	

\* Suprafața este determinată în planul de proiecție Stereo 70.



## Date referitoare la teren

Crt	Categorie folosință	Intra vilan	Suprafața (mp)	Tarla	Parcelă	Nr. topo	Observații / Referințe
1	faneata	DA	500	5	104,105	-	

## Lungime Segmente

1) Valorile lungimilor segmentelor sunt obținute din proiecție în plan.

Punct început	X / Y	Punct sfârșit	X / Y	Lungime segment (** (m)
1	507.849,855 420.664,624	2	507.847,71 420.652,54	12.273
2	507.847,71 420.652,54	3	507.844,794 420.637,485	15.335
3	507.844,794 420.637,485	4	507.863,343 420.643,484	19.495
4	507.863,343 420.643,484	5	507.876,895 420.638,526	14.43
5	507.876,895 420.638,526	6	507.881,857 420.644,567	7.818

Punct început	X / Y	Punct sfârșit	X / Y	Lungime segment (** (m)
6	507.881,857 420.644,567	7	507.872,627 420.650,428	10.934
7	507.872,627 420.650,428	8	507.863,227 420.656,686	11.293
8	507.863,227 420.656,686	9	507.858,894 420.659,691	5.273
9	507.858,894 420.659,691	1	507.849,855 420.664,624	10.297

\*\* Lungimile segmentelor sunt determinate în planul de proiecție Stereo 70 și sunt rotunjite la 1 milimetru.

\*\*\* Distanța dintre puncte este formată din segmente cumulate ce sunt mai mici decât valoarea 1 milimetru.



**DATE DESPRE IMOBILUL NR. 3072**

Oficiul de Cadastru și Publicitate Imobiliară ARGES  
Biroul de Cadastru și Publicitate Imobiliară Campulung

**A. Partea I. Descrierea imobilului**

TEREN Intravilan

Adresa: Loc. Selari, Jud. Arges

Nr. Crt	Nr cadastral Nr. topografic	Suprafața* (mp)	Observații / Referințe
A1	82465	2.079	Sector cadastral:34 Teren neimprejmuit;

**B. Partea II. Proprietari și acte**

Inscrieri privitoare la dreptul de proprietate și alte drepturi reale		Referințe
<b>2685 / 04/02/2022</b>		
Act Notarial nr. 167, din 03/02/2022 emis de ZIPISI ANDREEA BIANCA;		
B1	Se infiinteaza cartea funciara 82465 a imobilului cu numarul cadastral 82465 / UAT Valea Mare Pravăț, rezultat din dezmembrarea imobilului cu numarul cadastral 81928 inscris in cartea funciara 81928;	A1
Act Notarial nr. 1612, din 24/11/2021 emis de Zipisi Cornelia;		
B2	Intabulare, drept de PROPRIETATE-bun comun, dobandit prin Conventie, cota actuala 1/1, cota initiala 1/1 1) ENACHE SORIN 2) ENACHE STEFANIA, soti <i>OBSERVATII: pozitie transcrisa din CF 81928/Valea Mare Pravăț, inscrisa prin incheierea nr. 25586 din 25/11/2021;</i>	A1

**C. Partea III. SARCINI .**

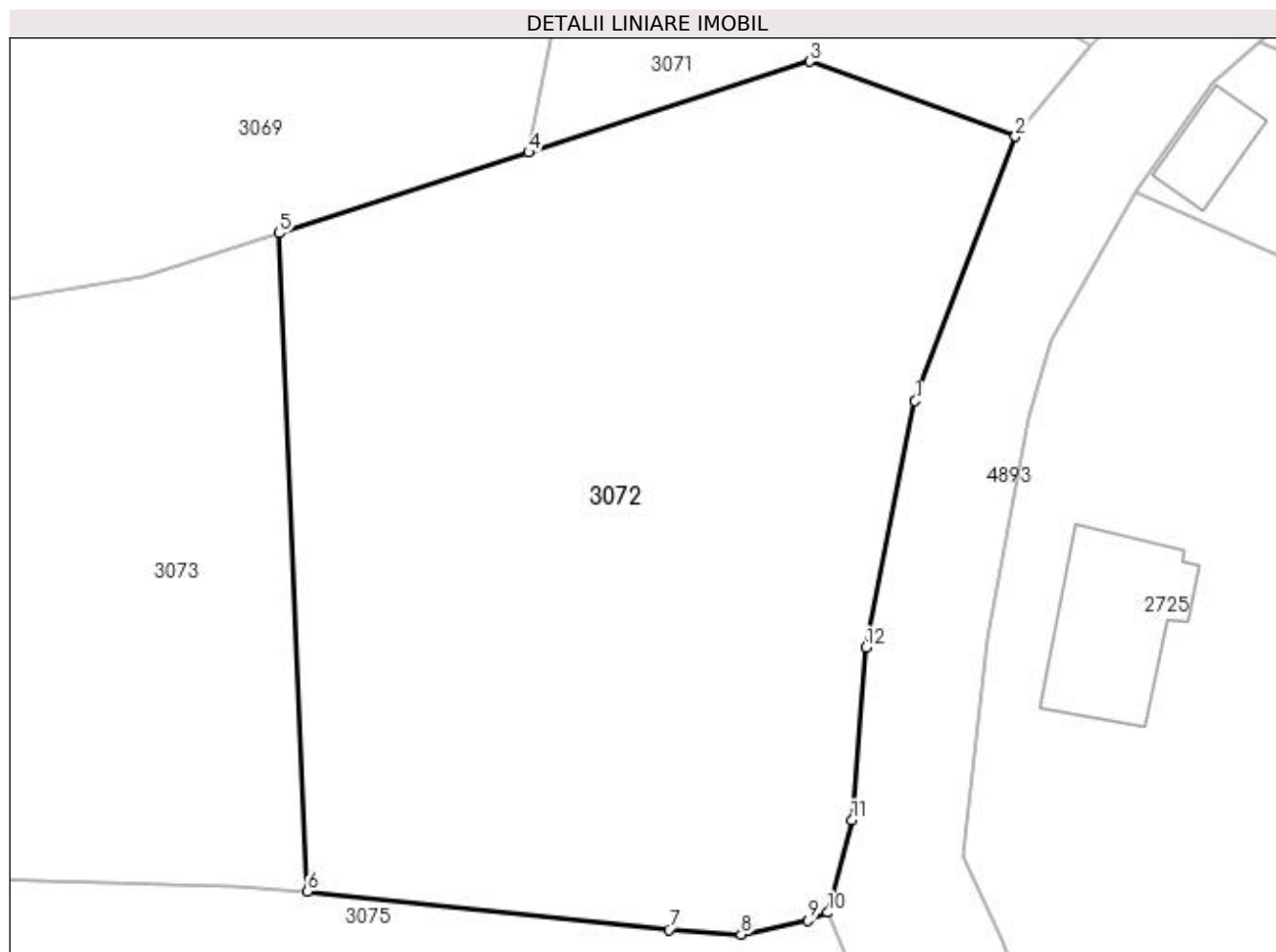
Inscrieri privind dezmembramintele dreptului de proprietate, drepturi reale de garanție și sarcini	Referințe
NU SUNT	

## Anexa Nr. 1 La Partea I

## Teren

Nr cadastral	Suprafața (mp)*	Observații / Referințe
82465	2.079	

\* Suprafața este determinată în planul de proiecție Stereo 70.



## Date referitoare la teren

Crt	Categorie folosință	Intravilan	Suprafața (mp)	Tarla	Parcelă	Nr. topo	Observații / Referințe
1	faneata	DA	2.079	5	102,103	-	

## Lungime Segmente

1) Valorile lungimilor segmentelor sunt obținute din proiecție în plan.

Punct început	X / Y	Punct sfârșit	X / Y	Lungime segment (** (m)
1	507.870,288 420.621,099	2	507.876,895 420.638,526	18.637
2	507.876,895 420.638,526	3	507.863,343 420.643,484	14.43
3	507.863,343 420.643,484	4	507.844,794 420.637,485	19.495
4	507.844,794 420.637,485	5	507.828,318 420.632,158	17.316
5	507.828,318 420.632,158	6	507.830,211 420.588,753	43.446

Punct început	X / Y	Punct sfârșit	X / Y	Lungime segment (** (m)
6	507.830,211 420.588,753	7	507.854,051 420.586,225	23.974
7	507.854,051 420.586,225	8	507.858,813 420.585,922	4.772
8	507.858,813 420.585,922	9	507.863,228 420.586,841	4.51
9	507.863,228 420.586,841	10	507.864,544 420.587,359	1.414
10	507.864,544 420.587,359	11	507.866,122 420.593,44	6.282
11	507.866,122 420.593,44	12	507.867,054 420.604,832	11.43
12	507.867,054 420.604,832	1	507.870,288 420.621,099	16.585

\*\* Lungimile segmentelor sunt determinate în planul de proiecție Stereo 70 și sunt rotunjite la 1 milimetru.

\*\*\* Distanța dintre puncte este formată din segmente cumulate ce sunt mai mici decât valoarea 1 milimetru.





**DATE DESPRE IMOBILUL NR. 3073**

Oficiul de Cadastru și Publicitate Imobiliară ARGES  
Biroul de Cadastru și Publicitate Imobiliară Campulung

**A. Partea I. Descrierea imobilului**

TEREN Intravilan

Adresa: Loc. Selari, Jud. Arges

Nr. Crt	Nr cadastral Nr. topografic	Suprafața* (mp)	Observații / Referințe
A1	82464	2.078	Sector cadastral:34 Teren neimprejmuit;

**B. Partea II. Proprietari și acte**

Inscrieri privitoare la dreptul de proprietate și alte drepturi reale		Referințe
<b>2685 / 04/02/2022</b>		
Act Notarial nr. 167, din 03/02/2022 emis de ZIPISI ANDREEA BIANCA;		
B1	Se infiinteaza cartea funciara 82464 a imobilului cu numarul cadastral 82464 / UAT Valea Mare Pravăț, rezultat din dezmembrarea imobilului cu numarul cadastral 81928 inscris in cartea funciara 81928;	A1
Act Notarial nr. 1612, din 24/11/2021 emis de Zipisi Cornelia;		
B2	Intabulare, drept de PROPRIETATE-bun comun, dobandit prin Conventie, cota actuala 1/1, cota initiala 1/1 1) ENACHE SORIN 2) ENACHE STEFANIA, soti <i>OBSERVATII: pozitie transcrisa din CF 81928/Valea Mare Pravăț, inscrisa prin incheierea nr. 25586 din 25/11/2021;</i>	A1

**C. Partea III. SARCINI .**

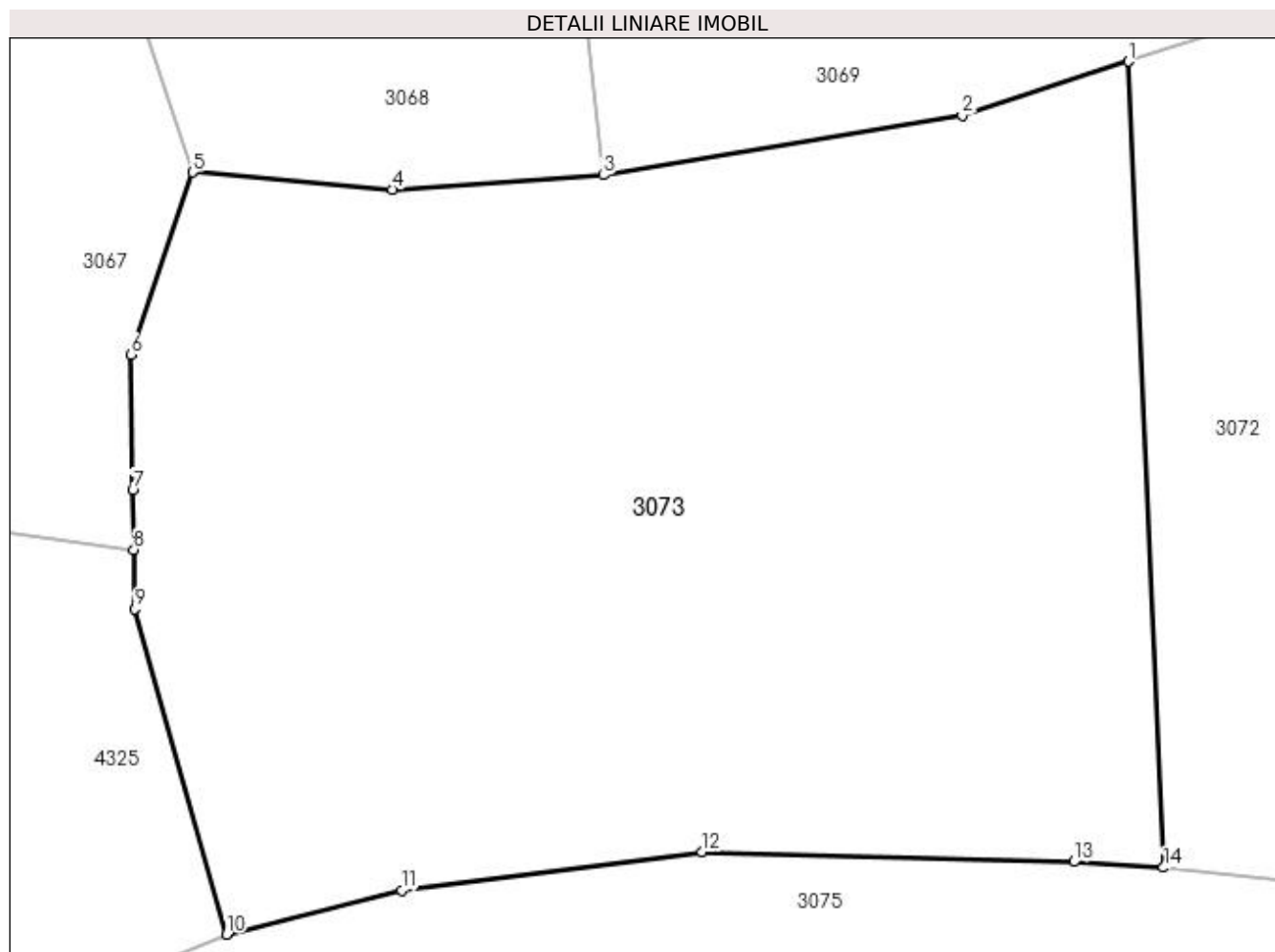
Inscrieri privind dezmembramintele dreptului de proprietate, drepturi reale de garanție și sarcini	Referințe
NU SUNT	

## Anexa Nr. 1 La Partea I

## Teren

Nr cadastral	Suprafața (mp)*	Observații / Referințe
82464	2.078	

\* Suprafața este determinată în planul de proiecție Stereo 70.



## Date referitoare la teren

Crt	Categorie folosință	Intra vilan	Suprafața (mp)	Tarla	Parcelă	Nr. topo	Observații / Referințe
1	faneata	DA	2.078	5	103	-	

## Lungime Segmente

1) Valorile lungimilor segmentelor sunt obținute din proiecție în plan.

Punct început	X / Y	Punct sfârșit	X / Y	Lungime segment (** (m)
1	507.828,318 420.632,158	2	507.819,375 420.629,266	9.399
2	507.819,375 420.629,266	3	507.800,03 420.626,04	19.612
3	507.800,03 420.626,04	4	507.788,66 420.625,26	11.397
4	507.788,66 420.625,26	5	507.777,89 420.626,2	10.811
5	507.777,89 420.626,2	6	507.774,56 420.616,36	10.388

Punct început	X / Y	Punct sfârșit	X / Y	Lungime segment (** (m)
6	507.774,56 420.616,36	7	507.774,677 420.609,07	7.291
7	507.774,677 420.609,07	8	507.774,729 420.605,875	3.195
8	507.774,729 420.605,875	9	507.774,78 420.602,68	3.195
9	507.774,78 420.602,68	10	507.779,727 420.585,155	18.21
10	507.779,727 420.585,155	11	507.789,16 420.587,526	9.726
11	507.789,16 420.587,526	12	507.805,335 420.589,606	16.308
12	507.805,335 420.589,606	13	507.825,372 420.589,069	20.044
13	507.825,372 420.589,069	14	507.830,211 420.588,753	4.849
14	507.830,211 420.588,753	1	507.828,318 420.632,158	43.446

\*\* Lungimile segmentelor sunt determinate în planul de proiecție Stereo 70 și sunt rotunjite la 1 milimetru.

\*\*\* Distanța dintre puncte este formată din segmente cumulate ce sunt mai mici decât valoarea 1 milimetru.



**DATE DESPRE IMOBILUL NR. 3074**

Oficiul de Cadastru și Publicitate Imobiliară ARGES  
Biroul de Cadastru și Publicitate Imobiliară Campulung

**A. Partea I. Descrierea imobilului**

TEREN Intravilan

Adresa: Loc. Selari, Jud. Arges

Nr. Crt	Nr cadastral Nr. topografic	Suprafața* (mp)	Observații / Referințe
A1		3.600	Sector cadastral:34 Teren neimprejmuit;

**B. Partea II. Proprietari și acte**

Inscrieri privitoare la dreptul de proprietate și alte drepturi reale	Referințe
/	
Act Administrativ nr. 2870, din 29/01/1993 emis de CJPSDPAT ARGES;	
B1	A1
Intabulare, drept de PROPRIETATE, dobândit prin Reconstituire, cota actuala 1/1, cota initiala 1/1 1) MILOȘOIU GABRIEL, lipsă CNP	

**C. Partea III. SARCINI .**

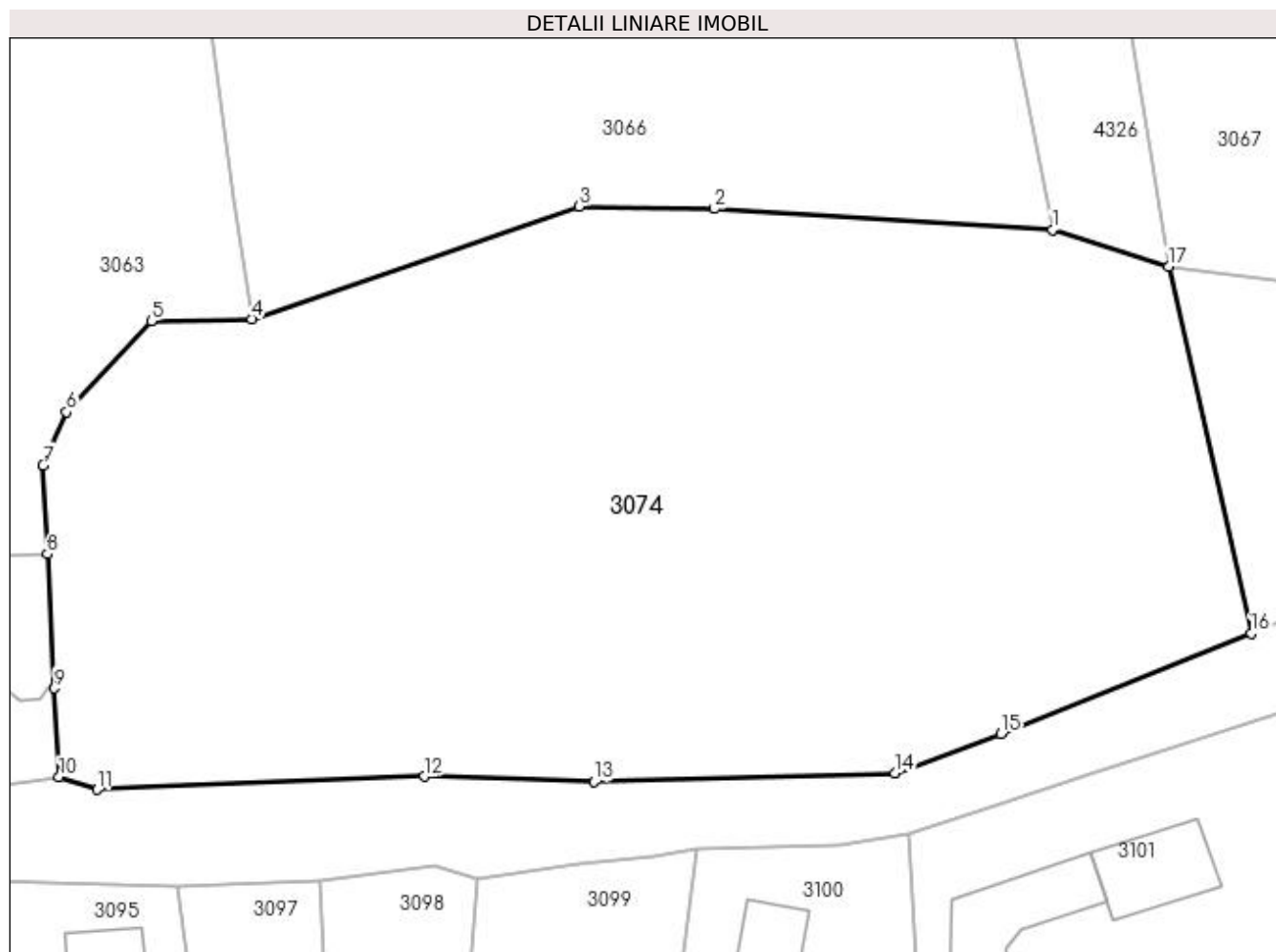
Inscrieri privind dezmembramentele dreptului de proprietate, drepturi reale de garanție și sarcini	Referințe
NU SUNT	

## Anexa Nr. 1 La Partea I

## Teren

Nr cadastral	Suprafața (mp)*	Observații / Referințe
	3.600	

\* Suprafața este determinată în planul de proiecție Stereo 70.



## Date referitoare la teren

Crt	Categorie folosință	Intra vilan	Suprafața (mp)	Tarla	Parcelă	Nr. topo	Observații / Referințe
1	faneata	DA	1.148	5	112	-	
2	livada	DA	2.452	5	110-115,117	-	

## Lungime Segmente

1) Valorile lungimilor segmentelor sunt obținute din proiecție în plan.

Punct început	X / Y	Punct sfârșit	X / Y	Lungime segment (** (m)
1	507.749,472 420.610,874	2	507.722,951 420.612,515	26.572
2	507.722,951 420.612,515	3	507.712,351 420.612,711	10.602
3	507.712,351 420.612,711	4	507.686,639 420.603,868	27.19
4	507.686,639 420.603,868	5	507.678,778 420.603,726	7.862

Punct început	X / Y	Punct sfârșit	X / Y	Lungime segment (** (m)
5	507.678,778 420.603,726	6	507.672,138 420.596,576	9.758
6	507.672,138 420.596,576	7	507.670,286 420.592,409	4.56
7	507.670,286 420.592,409	8	507.670,641 420.585,429	6.989
8	507.670,641 420.585,429	9	507.671,176 420.574,933	10.51
9	507.671,176 420.574,933	10	507.671,53 420.567,971	6.971
10	507.671,53 420.567,971	11	507.674,54 420.566,974	3.171
11	507.674,54 420.566,974	12	507.700,196 420.568,005	25.677
12	507.700,196 420.568,005	13	507.713,507 420.567,582	13.318
13	507.713,507 420.567,582	14	507.737,113 420.568,277	23.616
14	507.737,113 420.568,277	15	507.745,433 420.571,347	8.868
15	507.745,433 420.571,347	16	507.765,043 420.579,243	21.14
16	507.765,043 420.579,243	17	507.758,566 420.607,981	29.459
17	507.758,566 420.607,981	1	507.749,472 420.610,874	9.543

\*\* Lungimile segmentelor sunt determinate în planul de proiecție Stereo 70 și sunt rotunjite la 1 milimetru.

\*\*\* Distanța dintre puncte este formată din segmente cumulate ce sunt mai mici decât valoarea 1 milimetru.





**DATE DESPRE IMOBILUL NR. 3075**

Oficiul de Cadastru și Publicitate Imobiliară ARGES  
Biroul de Cadastru și Publicitate Imobiliară Campulung

**A. Partea I. Descrierea imobilului**

TEREN Intravilan

Adresa: Loc. Selari, Jud. Arges

Nr. Crt	Nr cadastral Nr. topografic	Suprafața* (mp)	Observații / Referințe
A1		1.679	Sector cadastral:34 Teren neimprejmuit;

**B. Partea II. Proprietari și acte**

Inscrieri privitoare la dreptul de proprietate și alte drepturi reale		Referințe
/		
Act Normativ nr. 7, din 13/03/1996 emis de PARLAMENT (art. 13 alin. 15);		
B1	Inscrierea provizorie, drept de PROPRIETATE, dobandit prin Lege, cota actuala 1/1, cota initiala 1/1 1) COMUNA VALEA MARE PRAVAT, CIF:5010196	A1

**C. Partea III. SARCINI .**

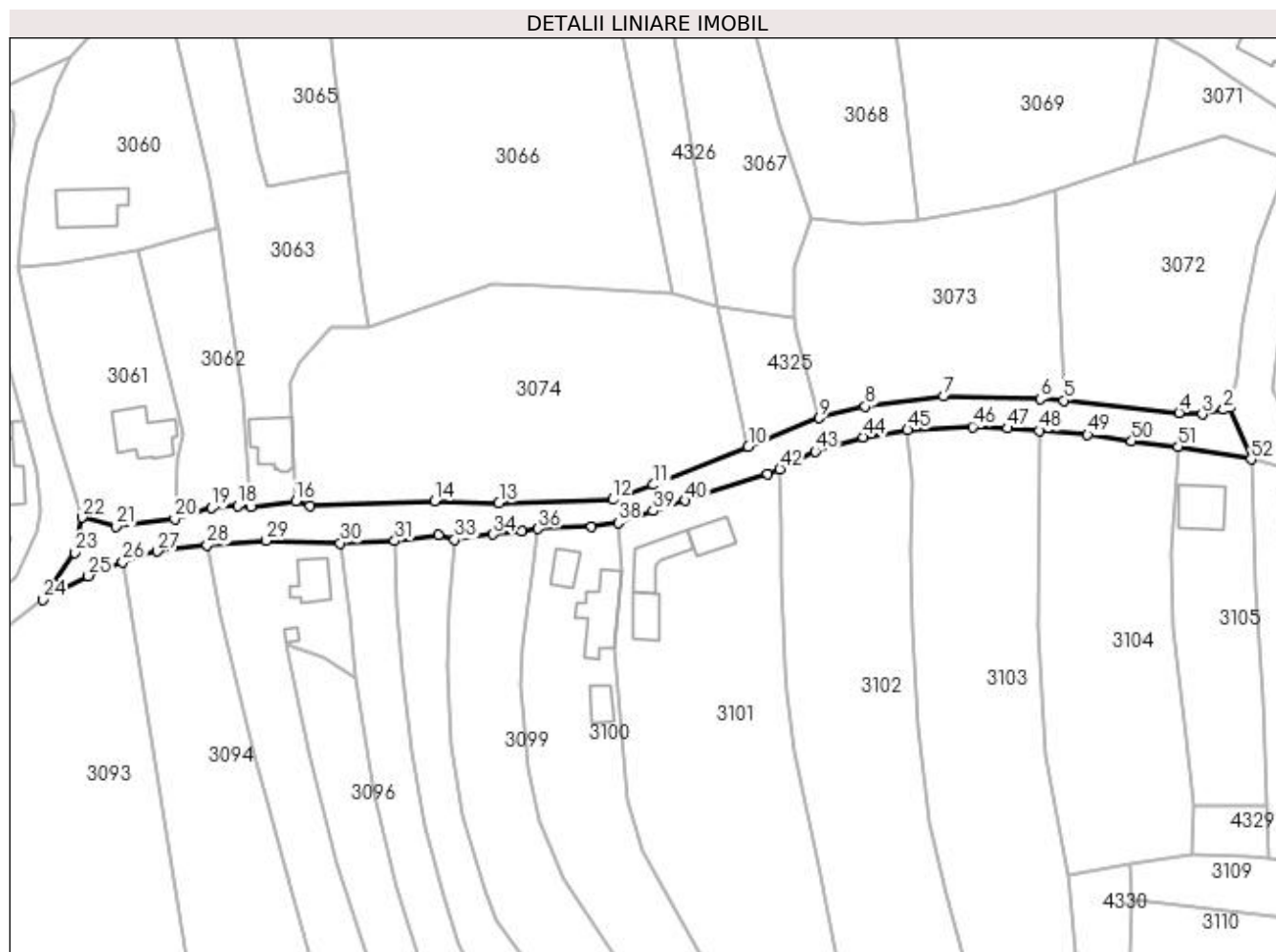
Inscrieri privind dezmembramintele dreptului de proprietate, drepturi reale de garanție și sarcini	Referințe
NU SUNT	

## Anexa Nr. 1 La Partea I

## Teren

Nr cadastral	Suprafața (mp)*	Observații / Referințe
	1.679	

\* Suprafața este determinată în planul de proiecție Stereo 70.



## Date referitoare la teren

Crt	Categorie folosință	Intra vilan	Suprafața (mp)	Tarla	Parcelă	Nr. topo	Observații / Referințe
1	drum	DA	1.679	12	DC 189	-	

## Lungime Segmente

1) Valorile lungimilor segmentelor sunt obținute din proiecție în plan.

Punct început	X / Y	Punct sfârșit	X / Y	Lungime segment	Punct început	X / Y	Punct sfârșit	X / Y	Lungime segment	Punct început	X / Y	Punct sfârșit	X / Y	Lungime segment
1	507.864,544 420.587,359	2	507.863,228 420.586,841	1.414	2	507.863,228 420.586,841	3	507.858,813 420.585,922	4.51	3	507.858,813 420.585,922	4	507.854,051 420.586,225	4.772
4	507.854,051 420.586,225	5	507.830,211 420.588,753	23.97 4	5	507.830,211 420.588,753	6	507.825,372 420.589,069	4.849	6	507.825,372 420.589,069	7	507.805,335 420.589,606	20.04 4
7	507.805,335 420.589,606	8	507.789,16 420.587,526	16.30 8	8	507.789,16 420.587,526	9	507.779,727 420.585,155	9.726	9	507.779,727 420.585,155	10	507.765,043 420.579,243	15.82 9
10	507.765,043 420.579,243	11	507.745,433 420.571,347	21.14	11	507.745,433 420.571,347	12	507.737,113 420.568,277	8.868	12	507.737,113 420.568,277	13	507.713,507 420.567,582	23.61 6
13	507.713,507 420.567,582	14	507.700,196 420.568,005	13.31 8	14	507.700,196 420.568,005	15	507.674,54 420.566,974	25.67 7	15	507.674,54 420.566,974	16	507.671,53 420.567,971	3.171
16	507.671,53 420.567,971	17	507.662,308 420.566,762	9.301	17	507.662,308 420.566,762	18	507.659,604 420.566,987	2.713	18	507.659,604 420.566,987	19	507.654,211 420.566,573	5.409

Punct început	X / Y	Punct sfârșit	X / Y	Lungime segment	Punct început	X / Y	Punct sfârșit	X / Y	Lungime segment	Punct început	X / Y	Punct sfârșit	X / Y	Lungime segment
19	507.654,211 420.566,573	20	507.646,582 420.564,314	7.956	20	507.646,582 420.564,314	21	507.634,349 420.562,775	12.329	21	507.634,349 420.562,775	22	507.627,371 420.564,612	7.216
22	507.627,371 420.564,612	23	507.625,905 420.557,35	7.408	23	507.625,905 420.557,35	24	507.619,372 420.547,651	11.694	24	507.619,372 420.547,651	25	507.628,693 420.552,535	10.523
25	507.628,693 420.552,535	26	507.635,804 420.555,421	7.674	26	507.635,804 420.555,421	27	507.642,952 420.557,64	7.485	27	507.642,952 420.557,64	28	507.653,273 420.558,898	10.397
28	507.653,273 420.558,898	29	507.665,494 420.559,836	12.257	29	507.665,494 420.559,836	30	507.680,757 420.559,323	15.272	30	507.680,757 420.559,323	31	507.692,007 420.559,79	11.26
31	507.692,007 420.559,79	32	507.701,036 420.561,004	9.11	32	507.701,036 420.561,004	33	507.704,374 420.560,028	3.478	33	507.704,374 420.560,028	34	507.712,292 420.561,117	7.993
34	507.712,292 420.561,117	35	507.718,195 420.561,815	5.944	35	507.718,195 420.561,815	36	507.721,623 420.562,261	3.457	36	507.721,623 420.562,261	37	507.732,67 420.562,648	11.054
37	507.732,67 420.562,648	38	507.738,145 420.563,553	5.549	38	507.738,145 420.563,553	39	507.745,372 420.565,93	7.608	39	507.745,372 420.565,93	40	507.752,058 420.568,101	7.03
40	507.752,058 420.568,101	41	507.768,995 420.573,496	17.775	41	507.768,995 420.573,496	42	507.771,545 420.574,581	2.771	42	507.771,545 420.574,581	43	507.778,839 420.578,236	8.159
43	507.778,839 420.578,236	44	507.788,775 420.581,185	10.364	44	507.788,775 420.581,185	45	507.797,939 420.582,667	9.283	45	507.797,939 420.582,667	46	507.811,339 420.583,329	13.416
46	507.811,339 420.583,329	47	507.818,613 420.583,03	7.28	47	507.818,613 420.583,03	48	507.825,196 420.582,489	6.605	48	507.825,196 420.582,489	49	507.835,127 420.581,672	9.965
49	507.835,127 420.581,672	50	507.844,259 420.580,36	9.226	50	507.844,259 420.580,36	51	507.853,796 420.579,233	9.603	51	507.853,796 420.579,233	52	507.868,896 420.576,633	15.322
52	507.868,896 420.576,633	1	507.864,544 420.587,359	11.575										

\*\* Lungimile segmentelor sunt determinate în planul de proiecție Stereo 70 și sunt rotunjite la 1 milimetru.

\*\*\* Distanța dintre puncte este formată din segmente cumulate ce sunt mai mici decât valoarea 1 milimetru.



**DATE DESPRE IMOBILUL NR. 3076**

Oficiul de Cadastru și Publicitate Imobiliară ARGES  
Biroul de Cadastru și Publicitate Imobiliară Campulung

**A. Partea I. Descrierea imobilului**

TEREN Necunoscut

Adresa: Loc. Selari, Jud. Arges

Nr. Crt	Nr cadastral Nr. topografic	Suprafața* (mp)	Observații / Referințe
A1		8.799	Sector cadastral:34 Teren neimprejmuit;

**B. Partea II. Proprietari și acte**

Inscrieri privitoare la dreptul de proprietate și alte drepturi reale		Referințe
/		
Act Normativ nr. 7, din 13/03/1996 emis de PARLAMENT (art. 13 alin. 15);		
B1	Inscrierea provizorie, drept de PROPRIETATE, dobandit prin Lege, cota actuala 1/1, cota initiala 1/1 1) COMUNA VALEA MARE PRAVAT, CIF:5010196	A1

**C. Partea III. SARCINI .**

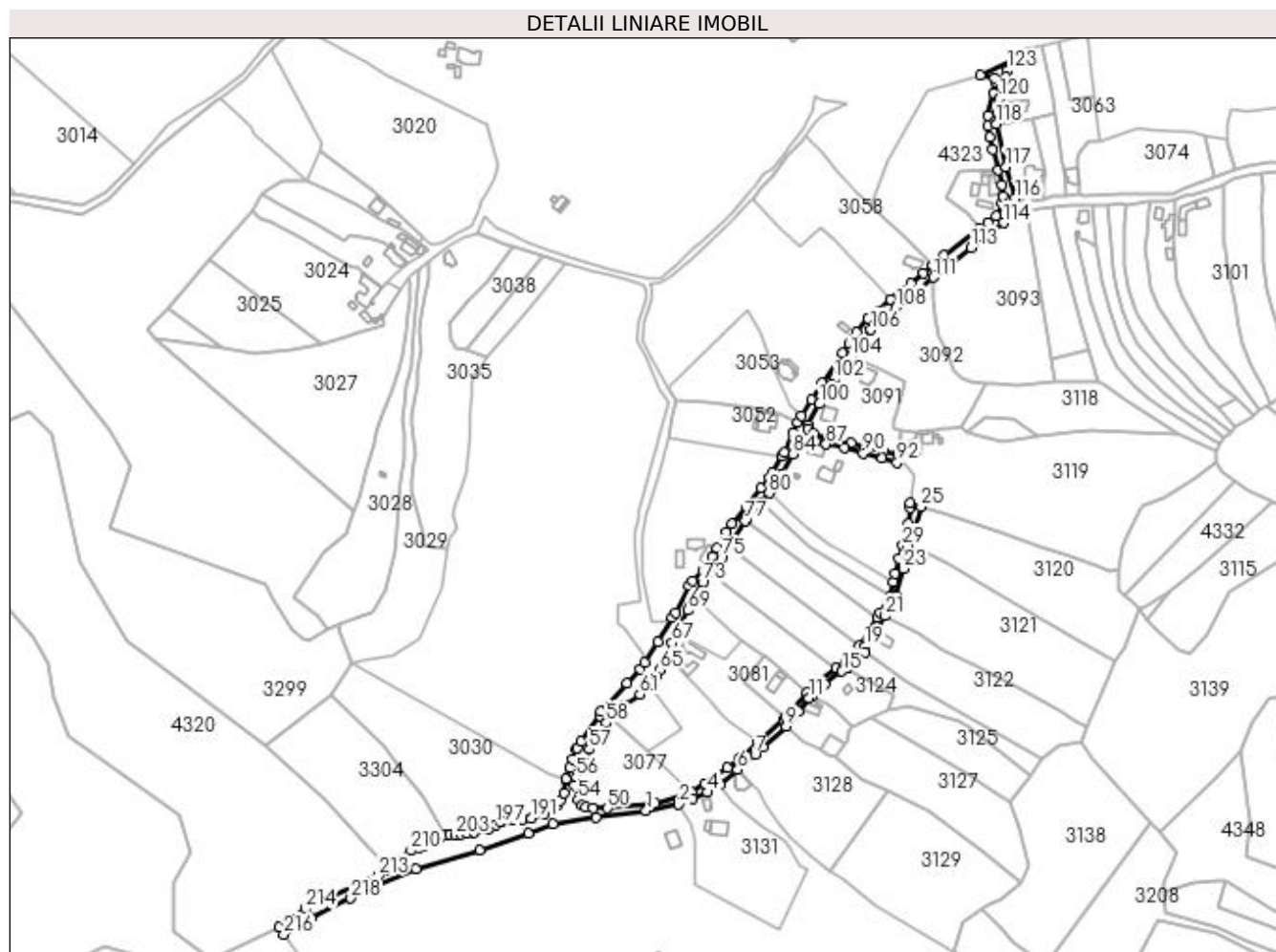
Inscrieri privind dezmembramintele dreptului de proprietate, drepturi reale de garanție și sarcini	Referințe
NU SUNT	

## Anexa Nr. 1 La Partea I

## Teren

Nr cadastral	Suprafața (mp)*	Observații / Referințe
	8.799	

\* Suprafața este determinată în planul de proiecție Stereo 70.



## Date referitoare la teren

Crt	Categorie folosință	Intra vilan	Suprafața (mp)	Tarla	Parcelă	Nr. topo	Observații / Referințe
1	drum	DA	6.573	10	DC 189,200	-	
2	drum	NU	2.226	35	DC 189,200	-	

## Lungime Segmente

1) Valorile lungimilor segmentelor sunt obținute din proiecție în plan.

Punct început	X / Y	Punct sfârșit	X / Y	Lungime segment	Punct început	X / Y	Punct sfârșit	X / Y	Lungime segment	Punct început	X / Y	Punct sfârșit	X / Y	Lungime segment
1	507.370,679 420.139,112	2	507.393,246 420.143,542	22.998	2	507.393,246 420.143,542	3	507.403,276 420.147,587	10.815	3	507.403,276 420.147,587	4	507.413,285 420.151,896	10.897
4	507.413,285 420.151,896	5	507.421,578 420.157,5	10.009	5	507.421,578 420.157,5	6	507.434,28 420.167,66	16.265	6	507.434,28 420.167,66	7	507.446,41 420.178,119	16.016
7	507.446,41 420.178,119	8	507.451,934 420.183,444	7.673	8	507.451,934 420.183,444	9	507.467,895 420.197,764	21.443	9	507.467,895 420.197,764	10	507.476,44 420.208,176	13.469
10	507.476,44 420.208,176	11	507.483,833 420.217,573	11.957	11	507.483,833 420.217,573	12	507.486,197 420.218,772	2.651	12	507.486,197 420.218,772	13	507.489,103 420.222,334	4.597
13	507.489,103 420.222,334	14	507.494,702 420.227,174	7.401	14	507.494,702 420.227,174	15	507.506,88 420.236,03	15.058	15	507.506,88 420.236,03	16	507.509,871 420.237,877	3.515







Punct început	X / Y	Punct sfârșit	X / Y	Lungime segment	Punct început	X / Y	Punct sfârșit	X / Y	Lungime segment	Punct început	X / Y	Punct sfârșit	X / Y	Lungime segment
214	507.133,946 420.070,936	215	507.115,317 420.058,072	22.639	215	507.115,317 420.058,072	216	507.118,743 420.053,204	5.953	216	507.118,743 420.053,204	217	507.137,693 420.064,701	22.165
217	507.137,693 420.064,701	218	507.165,288 420.078,218	30.728	218	507.165,288 420.078,218	219	507.181,161 420.086,649	17.973	219	507.181,161 420.086,649	220	507.210,56 420.098,87	31.838
220	507.210,56 420.098,87	221	507.255,008 420.111,954	46.334	221	507.255,008 420.111,954	222	507.288,901 420.123,613	35.842	222	507.288,901 420.123,613	223	507.305,79 420.129,893	18.019
223	507.305,79 420.129,893	224	507.335,715 420.134,402	30.263	224	507.335,715 420.134,402	1	507.370,679 420.139,112	35.28					

\*\* Lungimile segmentelor sunt determinate în planul de proiecție Stereo 70 și sunt rotunjite la 1 milimetru.

\*\*\* Distanța dintre puncte este formată din segmente cumulate ce sunt mai mici decât valoarea 1 milimetru.



**DATE DESPRE IMOBILUL NR. 3077**

Oficiul de Cadastru și Publicitate Imobiliară ARGES  
Biroul de Cadastru și Publicitate Imobiliară Campulung

**A. Partea I. Descrierea imobilului**

TEREN Intravilan

Nr. CF vechi:202  
Nr. cadastral vechi:327

Adresa: Loc. Selari, Jud. Arges, punct Hiulesti

Nr. Crt	Nr cadastral Nr. topografic	Suprafața* (mp)	Observații / Referințe
A1	81970	Din acte: 2.620 Masurata: 2.913	Sector cadastral:34 Teren imprejmuit;

**B. Partea II. Proprietari și acte**

Inscrieri privitoare la dreptul de proprietate și alte drepturi reale		Referințe
<b>56 / 14/01/2003</b>		
Act Notarial nr. 5568, din 19/12/2002 emis de BNP TULUCA FILOFTEIA;		
B1	Intabulare, drept de PROPRIETATE, dobandit prin Conventie, cota actuala 1/1, cota initiala 1/1 1) OPRESCU RODICA, casatorita cu 2) OPRESCU AUREL, lipsă CNP	A1

**C. Partea III. SARCINI .**

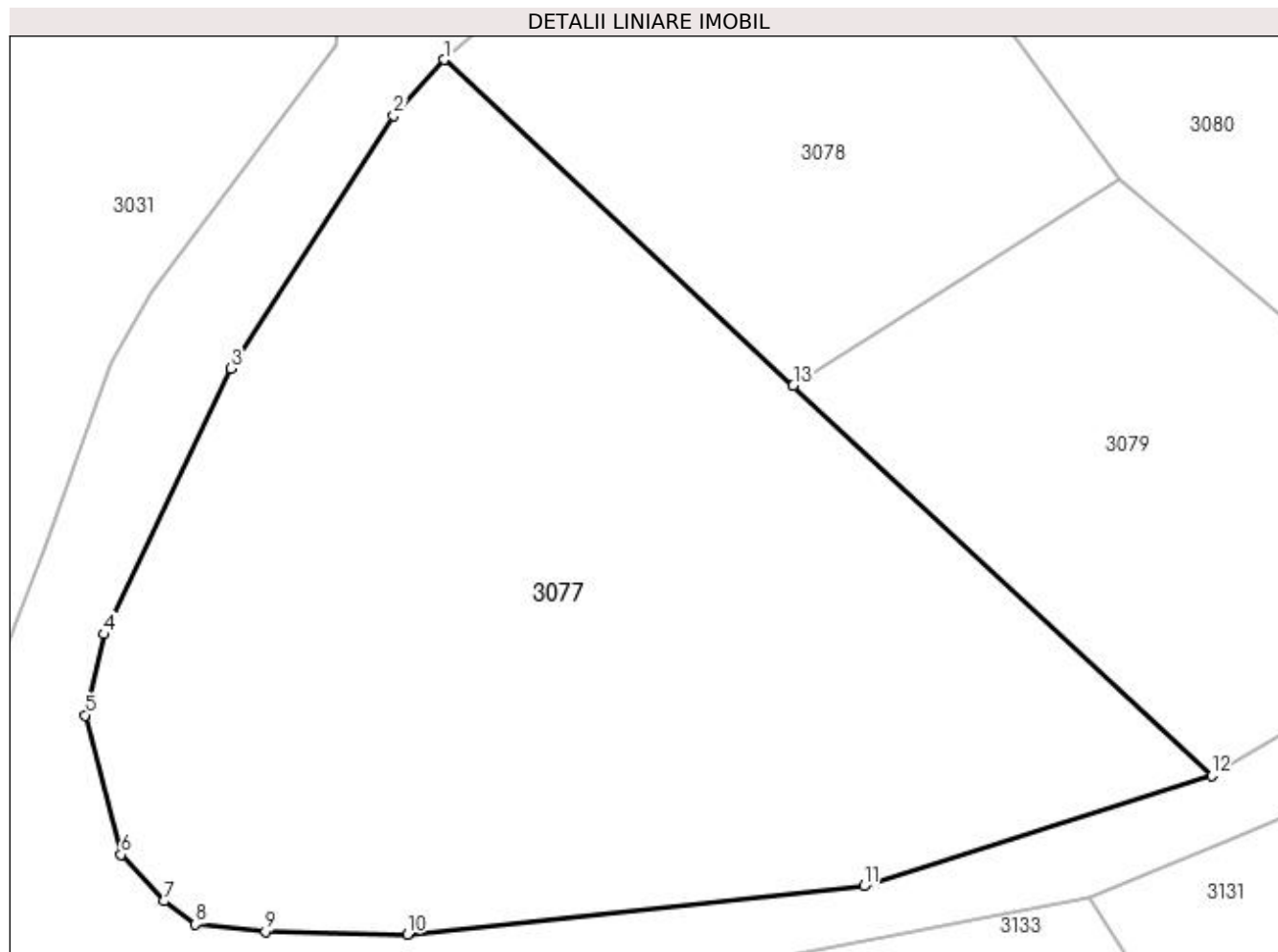
Inscrieri privind dezmembramintele dreptului de proprietate, drepturi reale de garanție și sarcini	Referințe
NU SUNT	

## Anexa Nr. 1 La Partea I

## Teren

Nr cadastral	Suprafața (mp)*	Observații / Referințe
81970	Din acte: 2.620 Masurata: 2.913	

\* Suprafața este determinată în planul de proiecție Stereo 70.



## Date referitoare la teren

Crt	Categorie folosință	Intra vilan	Suprafața (mp)	Tarla	Parcelă	Nr. topo	Observații / Referințe
1	faneata	DA	2.913	10	190-194	-	

## Lungime Segmente

1) Valorile lungimilor segmentelor sunt obținute din proiecție în plan.

Punct început	X / Y	Punct sfârșit	X / Y	Lungime segment (** (m)
1	507.346,566 420.204,176	2	507.342,908 420.200,126	5.457
2	507.342,908 420.200,126	3	507.331,106 420.181,822	21.779
3	507.331,106 420.181,822	4	507.321,933 420.162,581	21.316
4	507.321,933 420.162,581	5	507.320,602 420.156,722	6.008
5	507.320,602 420.156,722	6	507.323,165 420.146,615	10.427

Punct început	X / Y	Punct sfârșit	X / Y	Lungime segment (** (m)
6	507.323,165 420.146,615	7	507.326,271 420.143,254	4.576
7	507.326,271 420.143,254	8	507.328,569 420.141,579	2.844
8	507.328,569 420.141,579	9	507.333,615 420.141,07	5.072
9	507.333,615 420.141,07	10	507.343,896 420.140,857	10.283
10	507.343,896 420.140,857	11	507.376,958 420.144,35	33.246
11	507.376,958 420.144,35	12	507.402,147 420.152,334	26.424
12	507.402,147 420.152,334	13	507.371,853 420.180,59	41.426
13	507.371,853 420.180,59	1	507.346,566 420.204,176	34.579

\*\* Lungimile segmentelor sunt determinate în planul de proiecție Stereo 70 și sunt rotunjite la 1 milimetru.

\*\*\* Distanța dintre puncte este formată din segmente cumulate ce sunt mai mici decât valoarea 1 milimetru.



**DATE DESPRE IMOBILUL NR. 3078**

Oficiul de Cadastru și Publicitate Imobiliară ARGES  
Biroul de Cadastru și Publicitate Imobiliară Campulung

**A. Partea I. Descrierea imobilului**

TEREN Intravilan

Adresa: Loc. Selari, Jud. Arges

Nr. Crt	Nr cadastral Nr. topografic	Suprafața* (mp)	Observații / Referințe
A1		1.119	Sector cadastral:34 Teren neimprejmuit;

**B. Partea II. Proprietari și acte**

Inscrieri privitoare la dreptul de proprietate și alte drepturi reale	Referințe
/	
Act Administrativ nr. 140500, din 09/12/2009 emis de CJPSDPAT ARGES;	
B1	A1
Intabulare, drept de PROPRIETATE, dobandit prin Reconstituire, cota actuala 1/1, cota initiala 1/1	
1) CATARAMĂ MARIA, lipsă CNP	
2) DRAGOSLOVEANU CĂLIN ION, lipsă CNP	

**C. Partea III. SARCINI .**

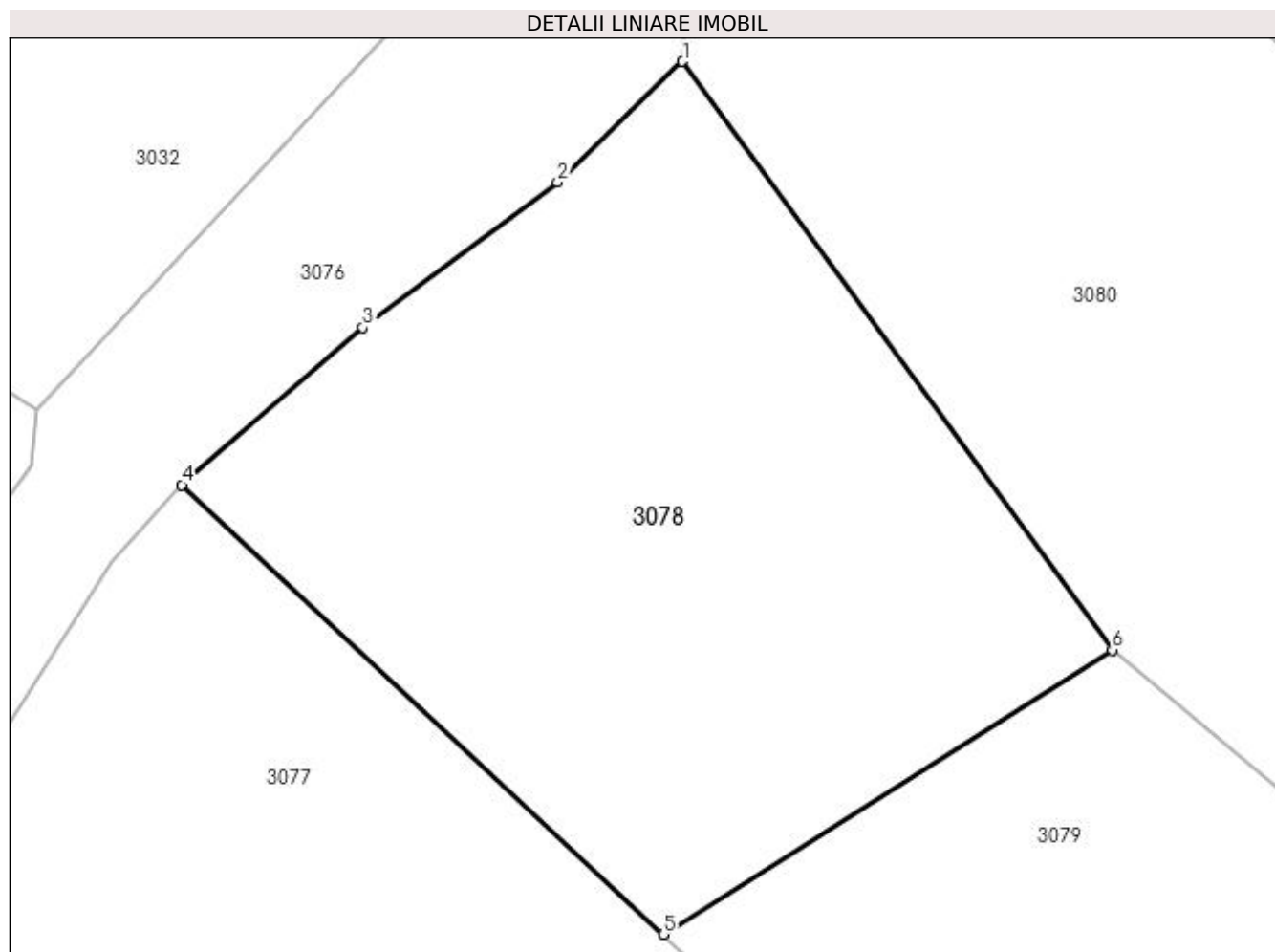
Inscrieri privind dezmembramintele dreptului de proprietate, drepturi reale de garanție și sarcini	Referințe
NU SUNT	

## Anexa Nr. 1 La Partea I

## Teren

Nr cadastral	Suprafața (mp)*	Observații / Referințe
	1.119	

\* Suprafața este determinată în planul de proiecție Stereo 70.



## Date referitoare la teren

Crt	Categorie folosință	Intra vilan	Suprafața (mp)	Tarla	Parcelă	Nr. topo	Observații / Referințe
1	faneata	DA	1.119	10	193-195,198	-	

## Lungime Segmente

1) Valorile lungimilor segmentelor sunt obținute din proiecție în plan.

Punct început	X / Y	Punct sfârșit	X / Y	Lungime segment (** (m)
1	507.372,855 420.226,4	2	507.366,29 420.220,063	9.125
2	507.366,29 420.220,063	3	507.356,063 420.212,431	12.761
3	507.356,063 420.212,431	4	507.346,566 420.204,176	12.583
4	507.346,566 420.204,176	5	507.371,853 420.180,59	34.579
5	507.371,853 420.180,59	6	507.395,425 420.195,511	27.898



Punct început	X / Y	Punct sfârșit	X / Y	Lungime segment (** (m)
6	507.395,425 420.195,511	1	507.372,855 420.226,4	38.256

\*\* Lungimile segmentelor sunt determinate în planul de proiecție Stereo 70 și sunt rotunjite la 1 milimetru.

\*\*\* Distanța dintre puncte este formată din segmente cumulate ce sunt mai mici decât valoarea 1 milimetru.



**DATE DESPRE IMOBILUL NR. 3079**

Oficiul de Cadastru și Publicitate Imobiliară ARGES  
Biroul de Cadastru și Publicitate Imobiliară Campulung

**A. Partea I. Descrierea imobilului**

TEREN Intravilan

Adresa: Loc. Selari, Jud. Arges

Nr. Crt	Nr cadastral Nr. topografic	Suprafața* (mp)	Observații / Referințe
A1		1.160	Sector cadastral:34 Teren neimprejmuit;

**B. Partea II. Proprietari și acte**

Inscrieri privitoare la dreptul de proprietate și alte drepturi reale		Referințe
/		
Act Normativ nr. 7, din 13/03/1996 emis de PARLAMENT (art. 13 alin. 15);		
B1	Inscrierea provizorie, drept de PROPRIETATE, dobandit prin Lege, cota actuala 1/1, cota initiala 1/1 1) COMUNA VALEA MARE PRAVAT, CIF:5010196	A1

**C. Partea III. SARCINI .**

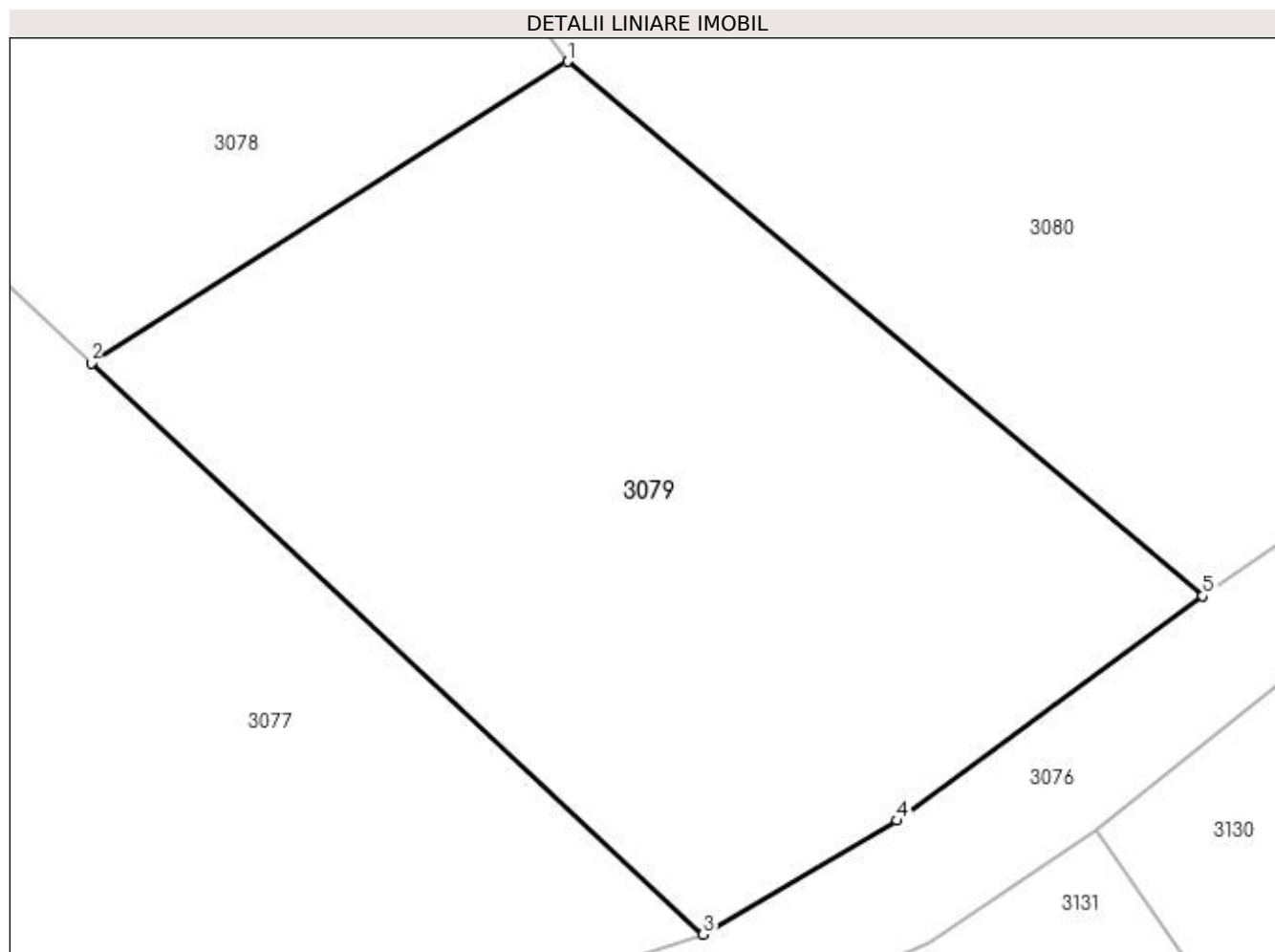
Inscrieri privind dezmembramintele dreptului de proprietate, drepturi reale de garanție și sarcini	Referințe
NU SUNT	

## Anexa Nr. 1 La Partea I

## Teren

Nr cadastral	Suprafața (mp)*	Observații / Referințe
	1.160	

\* Suprafața este determinată în planul de proiecție Stereo 70.



## Date referitoare la teren

Crt	Categorie folosință	Intravilan	Suprafața (mp)	Tarla	Parcelă	Nr. topo	Observații / Referințe
1	faneata	DA	1.160	10	193,195-198	-	

## Lungime Segmente

1) Valorile lungimilor segmentelor sunt obținute din proiecție în plan.

Punct început	X / Y	Punct sfârșit	X / Y	Lungime segment (** (m)
1	507.395,425 420.195,511	2	507.371,853 420.180,59	27.898
2	507.371,853 420.180,59	3	507.402,147 420.152,334	41.426
3	507.402,147 420.152,334	4	507.411,739 420.157,959	11.12
4	507.411,739 420.157,959	5	507.426,875 420.169,072	18.778
5	507.426,875 420.169,072	1	507.395,425 420.195,511	41.087

**\*\* Lungimile segmentelor sunt determinate în planul de proiecție Stereo 70 și sunt rotunjite la 1 milimetru.**

**\*\*\* Distanța dintre puncte este formată din segmente cumulate ce sunt mai mici decât valoarea 1 milimetru.**



**DATE DESPRE IMOBILUL NR. 3080**

Oficiul de Cadastru și Publicitate Imobiliară ARGES  
Biroul de Cadastru și Publicitate Imobiliară Campulung

**A. Partea I. Descrierea imobilului**

TEREN Intravilan

Adresa: Loc. Selari, Jud. Arges

Nr. Crt	Nr cadastral Nr. topografic	Suprafața* (mp)	Observații / Referințe
A1		Din acte: 2.050 Masurata: 2.163	Sector cadastral:34 Teren imprejmuit;

**B. Partea II. Proprietari și acte**

Inscrieri privitoare la dreptul de proprietate și alte drepturi reale		Referințe
/		
Act Administrativ nr. 72538, din 10/07/1995 emis de CJPSDPAT ARGES;		
B1	Intabulare, drept de PROPRIETATE, dobandit prin Reconstituire, cota actuala 1/1, cota initiala 1/1 1) TAMAȘ NICOLAE, lipsă CNP 2) TAMAȘ ELENA, lipsă CNP	A1

**C. Partea III. SARCINI .**

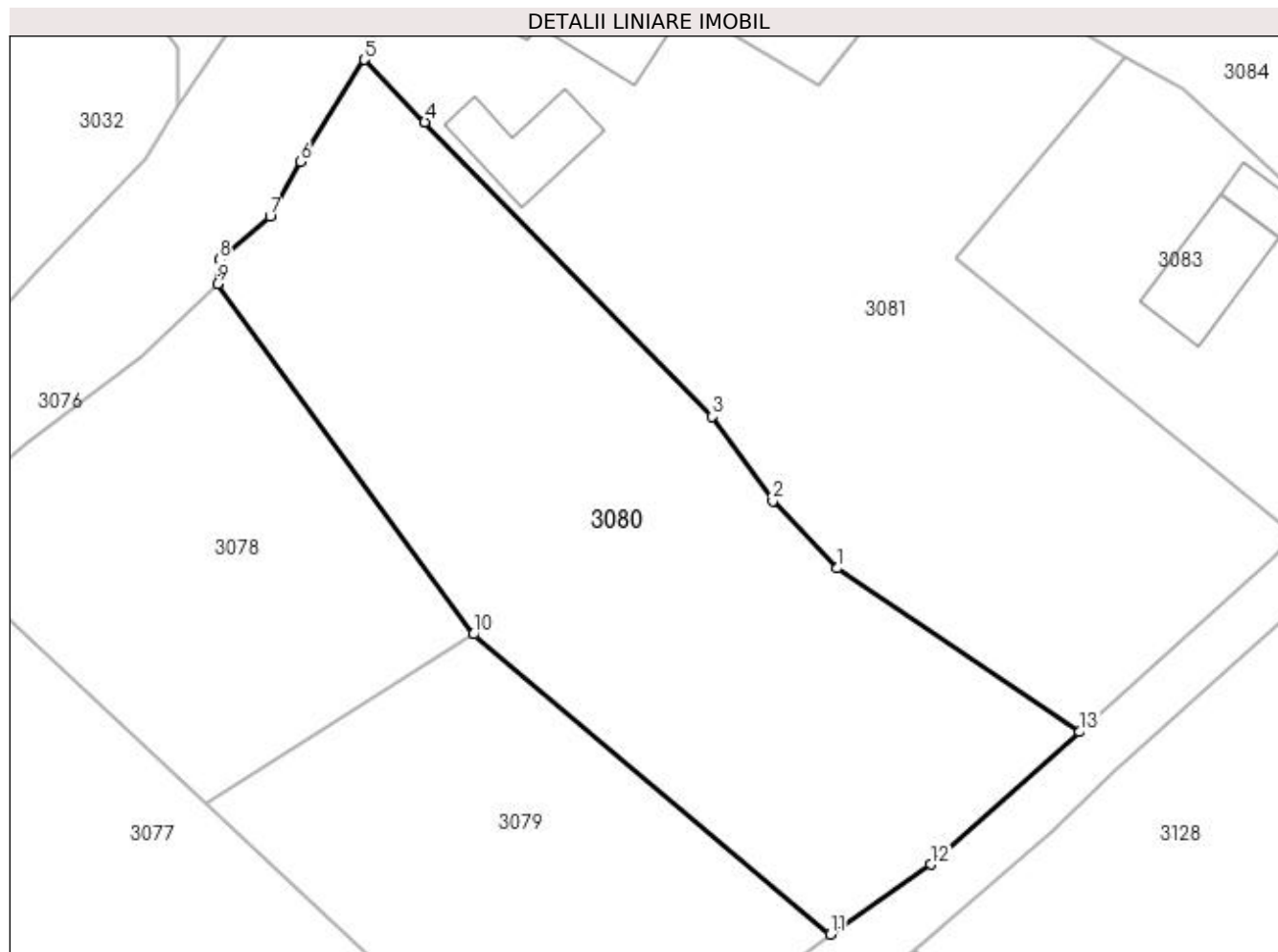
Inscrieri privind dezmembramintele dreptului de proprietate, drepturi reale de garanție și sarcini	Referințe
NU SUNT	

## Anexa Nr. 1 La Partea I

## Teren

Nr cadastral	Suprafața (mp)*	Observații / Referințe
	Din acte: 2.050 Masurata: 2.163	

\* Suprafața este determinată în planul de proiecție Stereo 70.



## Date referitoare la teren

Crt	Categorie folosință	Intra vilan	Suprafața (mp)	Tarla	Parcelă	Nr. topo	Observații / Referințe
1	faneata	DA	2.163	10	198,199	-	

## Lungime Segmente

1) Valorile lungimilor segmentelor sunt obținute din proiecție în plan.

Punct început	X / Y	Punct sfârșit	X / Y	Lungime segment (** (m)
1	507.427,503 420.201,325	2	507.421,792 420.207,25	8.229
2	507.421,792 420.207,25	3	507.416,469 420.214,709	9.164
3	507.416,469 420.214,709	4	507.391,137 420.240,655	36.262
4	507.391,137 420.240,655	5	507.385,796 420.246,139	7.655
5	507.385,796 420.246,139	6	507.380,175 420.237,145	10.606



Punct început	X / Y	Punct sfârșit	X / Y	Lungime segment (** (m)
6	507.380,175 420.237,145	7	507.377,502 420.232,34	5.498
7	507.377,502 420.232,34	8	507.373,034 420.228,502	5.89
8	507.373,034 420.228,502	9	507.372,855 420.226,4	2.11
9	507.372,855 420.226,4	10	507.395,425 420.195,511	38.256
10	507.395,425 420.195,511	11	507.426,875 420.169,072	41.087
11	507.426,875 420.169,072	12	507.435,724 420.175,234	10.783
12	507.435,724 420.175,234	13	507.448,862 420.186,916	17.581
13	507.448,862 420.186,916	1	507.427,503 420.201,325	25.765

\*\* Lungimile segmentelor sunt determinate în planul de proiecție Stereo 70 și sunt rotunjite la 1 milimetru.

\*\*\* Distanța dintre puncte este formată din segmente cumulate ce sunt mai mici decât valoarea 1 milimetru.



**DATE DESPRE IMOBILUL NR. 3081**

Oficiul de Cadastru și Publicitate Imobiliară ARGES  
Biroul de Cadastru și Publicitate Imobiliară Campulung

**A. Partea I. Descrierea imobilului**

TEREN Intravilan

Adresa: Loc. Selari, Nr. 117, Jud. Arges

Nr. Crt	Nr cadastral Nr. topografic	Suprafața* (mp)	Observații / Referințe
A1		2.665	Sector cadastral:34 Teren neimprijmit;

**Construcții**

Crt	Nr cadastral Nr. topografic	Adresa	Observații / Referințe
A1.1		Loc. Selari, Nr. 117, Jud. Arges	Nr. niveluri:1; S. construita la sol:103 mp; S. construita desfasurata:103 mp;
A1.2		Loc. Selari, Nr. 117, Jud. Arges	Nr. niveluri:1; S. construita la sol:68 mp; S. construita desfasurata:68 mp;

**B. Partea II. Proprietari și acte**

Inscrieri privitoare la dreptul de proprietate și alte drepturi reale		Referințe
/		
Act Normativ nr. 7, din 13/03/1996 emis de PARLAMENT (art. 13 alin. 15 );		
B1	Inscrierea provizorie, drept de PROPRIETATE, dobandit prin Lege, cota actuala 1/1, cota initiala 1/1 1) <b>COMUNA VALEA MARE PRAVĂȚ</b> , CIF:5010196	A1
Act Normativ nr. 7, din 13/03/1996 emis de PARLAMENT (art. 12 alin. 16 );		
B3	Intabulare, drept de PROPRIETATE, dobandit prin Construire, cota actuala 1/1, cota initiala 1/1 1) <b>CHINGARU CECILIA</b> , lipsă CNP	A1.1, A1.2

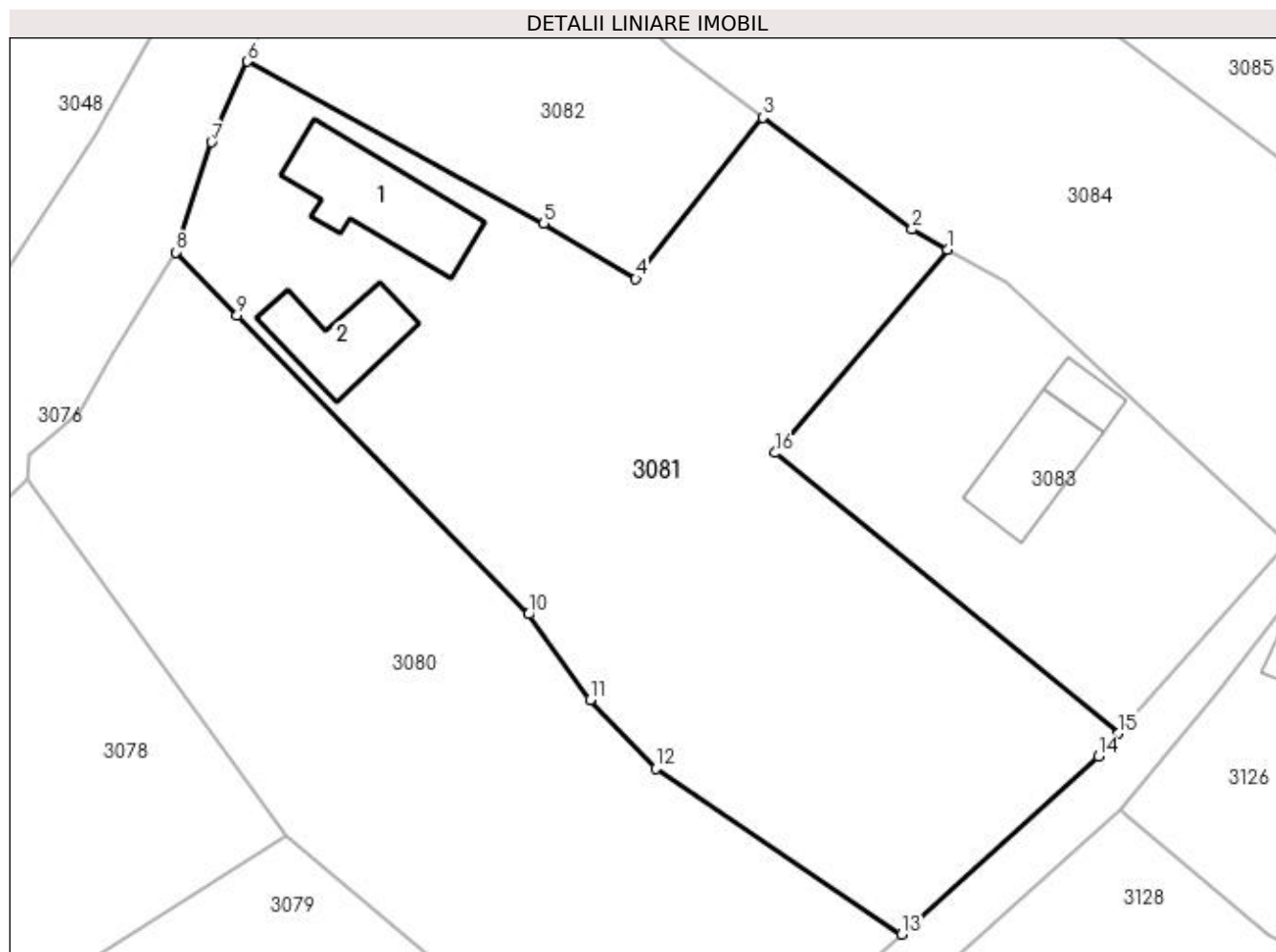
**C. Partea III. SARCINI .**

Inscrieri privind dezmembramintele dreptului de proprietate, drepturi reale de garanție și sarcini	Referințe
NU SUNT	

**Anexa Nr. 1 La Partea I****Teren**

Nr cadastral	Suprafața (mp)*	Observații / Referințe
	2.665	

\* Suprafața este determinată în planul de proiecție Stereo 70.

**Date referitoare la teren**

Crt	Categorie folosință	Intra vilan	Suprafața (mp)	Tarla	Parcelă	Nr. topo	Observații / Referințe
1	curți constructii	DA	568	10	217	-	
2	faneata	DA	2.097	10	215,216,218,220	-	

**Date referitoare la construcții**

Crt	Număr	Destinație construcție	Supraf. (mp)	Situație juridică	Observații / Referințe
A1.1		construcții de locuințe	103	Cu acte	Nr. niveluri:1; S. construita la sol:103 mp; S. construita desfasurata:103 mp;
A1.2		construcții anexa	68	Cu acte	Nr. niveluri:1; S. construita la sol:68 mp; S. construita desfasurata:68 mp;

**Lungime Segmente**

1) Valorile lungimilor segmentelor sunt obținute din proiecție în plan.

Punct început	X / Y	Punct sfârșit	X / Y	Lungime segment (** (m)
1	507.452,83 420.246,386	2	507.449,757 420.248,117	3.527
2	507.449,757 420.248,117	3	507.436,802 420.257,836	16.195

Punct început	X / Y	Punct sfârșit	X / Y	Lungime segment (** (m)
3	507.436,802 420.257,836	4	507.425,774 420.243,821	17.834
4	507.425,774 420.243,821	5	507.417,774 420.248,632	9.335
5	507.417,774 420.248,632	6	507.392,031 420.262,697	29.335
6	507.392,031 420.262,697	7	507.388,916 420.255,685	7.673
7	507.388,916 420.255,685	8	507.385,796 420.246,139	10.043
8	507.385,796 420.246,139	9	507.391,137 420.240,655	7.655
9	507.391,137 420.240,655	10	507.416,469 420.214,709	36.262
10	507.416,469 420.214,709	11	507.421,792 420.207,25	9.164
11	507.421,792 420.207,25	12	507.427,503 420.201,325	8.229
12	507.427,503 420.201,325	13	507.448,862 420.186,916	25.765
13	507.448,862 420.186,916	14	507.465,945 420.202,372	23.037
14	507.465,945 420.202,372	15	507.467,714 420.204,361	2.662
15	507.467,714 420.204,361	16	507.437,872 420.228,722	38.523
16	507.437,872 420.228,722	1	507.452,83 420.246,386	23.146

\*\* Lungimile segmentelor sunt determinate în planul de proiecție Stereo 70 și sunt rotunjite la 1 milimetru.

\*\*\* Distanța dintre puncte este formată din segmente cumulate ce sunt mai mici decât valoarea 1 milimetru.



**DATE DESPRE IMOBILUL NR. 3082**

Oficiul de Cadastru și Publicitate Imobiliară ARGES  
Biroul de Cadastru și Publicitate Imobiliară Campulung

**A. Partea I. Descrierea imobilului**

TEREN Intravilan

Adresa: Loc. Selari, Jud. Arges, PCT."GRADINA CASEI"

Nr. Crt	Nr cadastral Nr. topografic	Suprafața* (mp)	Observații / Referințe
A1	80955	900	Sector cadastral:34 Teren neimprejmut;

**B. Partea II. Proprietari și acte**

Inscrieri privitoare la dreptul de proprietate și alte drepturi reale		Referințe
<b>12286 / 14/08/2013</b>		
Act Administrativ nr. 2875, din 14/08/2013 emis de PRIMARIA VALEA MARE PRAVAT (act administrativ nr. 2883/10-07-2013 emis de PRIMARIA VALEA MARE PRAVAT; act notarial nr. S50/05-06-1970 emis de NOTARIATUL DE STAT LOCAL CAMPULUNG ; act administrativ nr. 3218/07-08-2013 emis de PRIMARIA VALEA MARE PRAVAT; act administrativ nr. 3220/30-07-2013 emis de PRIMARIA VALEA MARE PRAVAT; act administrativ nr. 3220/30-07-2013 emis de PRIMARIA VALEA MARE PRAVAT;);		
B1	Intabulare, drept de PROPRIETATE, dobandit prin Succesiune, cota actuala 1/1, cota initiala 1/1 1) CHINGARU CECILIA, fosta BRATU	A1

**C. Partea III. SARCINI .**

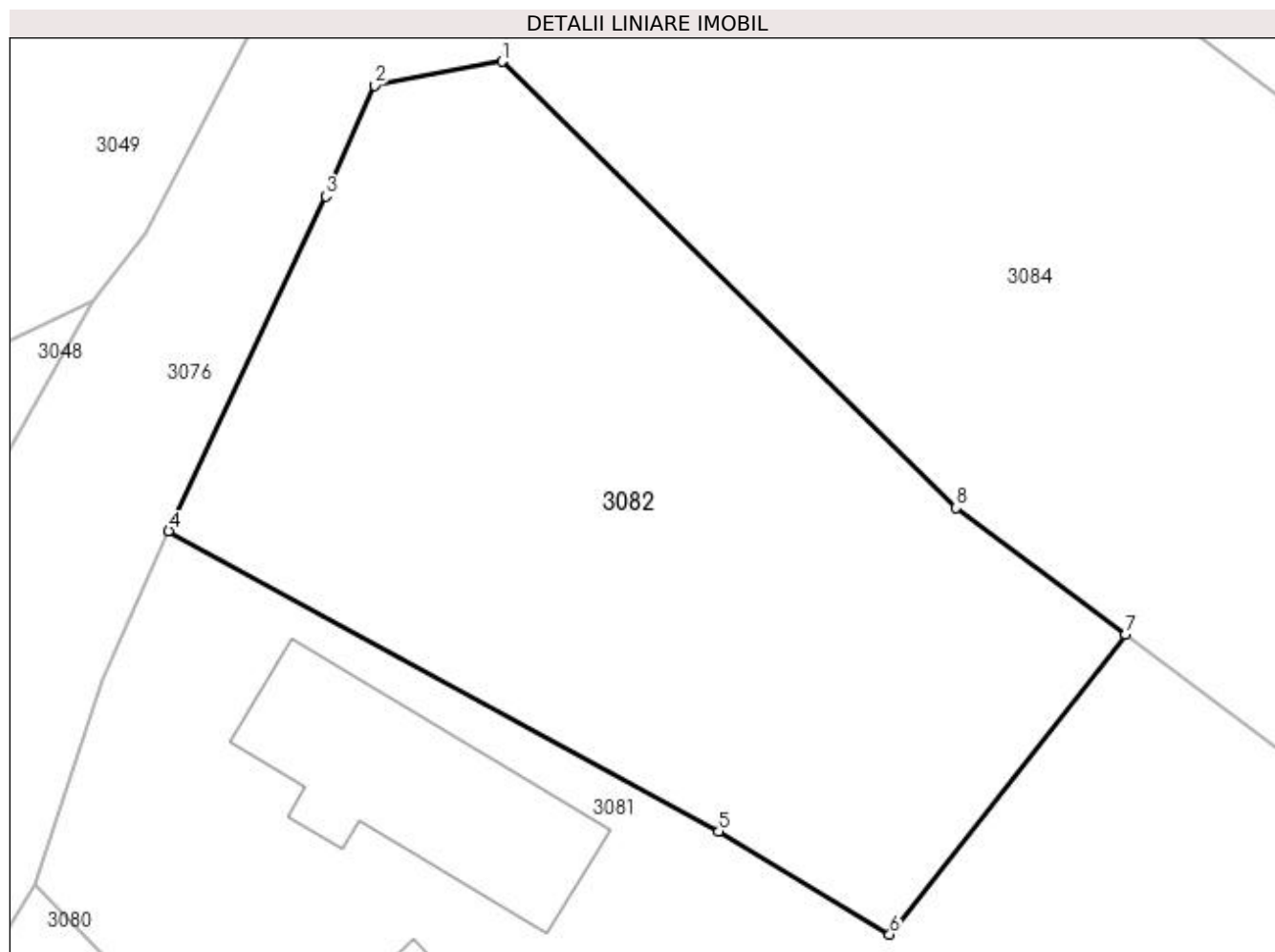
Inscrieri privind dezmembramintele dreptului de proprietate, drepturi reale de garanție și sarcini	Referințe
NU SUNT	

## Anexa Nr. 1 La Partea I

## Teren

Nr cadastral	Suprafața (mp)*	Observații / Referințe
80955	900	

\* Suprafața este determinată în planul de proiecție Stereo 70.



## Date referitoare la teren

Crt	Categorie folosință	Intravilan	Suprafața (mp)	Tarla	Parcelă	Nr. topo	Observații / Referințe
1	curți constructii	DA	900	10	217-220	-	

## Lungime Segmente

1) Valorile lungimilor segmentelor sunt obținute din proiecție în plan.

Punct început	X / Y	Punct sfârșit	X / Y	Lungime segment (** (m)
1	507.407,621 420.284,652	2	507.401,654 420.283,528	6.072
2	507.401,654 420.283,528	3	507.399,374 420.278,357	5.651
3	507.399,374 420.278,357	4	507.392,031 420.262,697	17.296
4	507.392,031 420.262,697	5	507.417,774 420.248,632	29.335
5	507.417,774 420.248,632	6	507.425,774 420.243,821	9.335



Punct început	X / Y	Punct sfârșit	X / Y	Lungime segment (** (m)
6	507.425,774 420.243,821	7	507.436,802 420.257,836	17.834
7	507.436,802 420.257,836	8	507.428,88 420.263,779	9.903
8	507.428,88 420.263,779	1	507.407,621 420.284,652	29.793

\*\* Lungimile segmentelor sunt determinate în planul de proiecție Stereo 70 și sunt rotunjite la 1 milimetru.

\*\*\* Distanța dintre puncte este formată din segmente cumulate ce sunt mai mici decât valoarea 1 milimetru.



**DATE DESPRE IMOBILUL NR. 3083**

Oficiul de Cadastru și Publicitate Imobiliară ARGES  
Biroul de Cadastru și Publicitate Imobiliară Campulung

**A. Partea I. Descrierea imobilului**

TEREN Intravilan

Adresa: Loc. Selari, Jud. Arges, PCT."GRADINA CASEI"

Nr. Crt	Nr cadastral Nr. topografic	Suprafața* (mp)	Observații / Referințe
A1	80944	900	Sector cadastral:34 Teren neimprijmit;

**Construcții**

Crt	Nr cadastral Nr. topografic	Adresa	Observații / Referințe
A1.1		Loc. Selari, Jud. Arges, PCT."GRADINA CASEI"	Nr. niveluri:2; S. construita la sol:77 mp; S. construita desfasurata:125 mp;
A1.2		Loc. Selari, Jud. Arges, PCT."GRADINA CASEI"	Nr. niveluri:1; S. construita la sol:22 mp; S. construita desfasurata:22 mp;

**B. Partea II. Proprietari și acte**

Inscrieri privitoare la dreptul de proprietate și alte drepturi reale		Referințe
<b>14124 / 27/09/2013</b>		
Act Notarial nr. 1352, din 26/09/2013 emis de ZIPISI CORNELIA;		
B2	Intabulare, drept de PROPRIETATE, dobandit prin Conventie, cota actuala 1/1, cota initiala 1/1 1) NASTASOIU IONELA ALINA 2) NASTASOIU DONEL, soti	A1
/		
Act Normativ nr. 7, din 13/03/1996 emis de PARLAMENT (art. 12 alin. 16 );		
B3	Intabulare, drept de PROPRIETATE, dobandit prin Construire, cota actuala 1/1, cota initiala 1/1 1) NASTASOIU IONELA ALINA 2) NASTASOIU DONEL	A1.1, A1.2

**C. Partea III. SARCINI .**

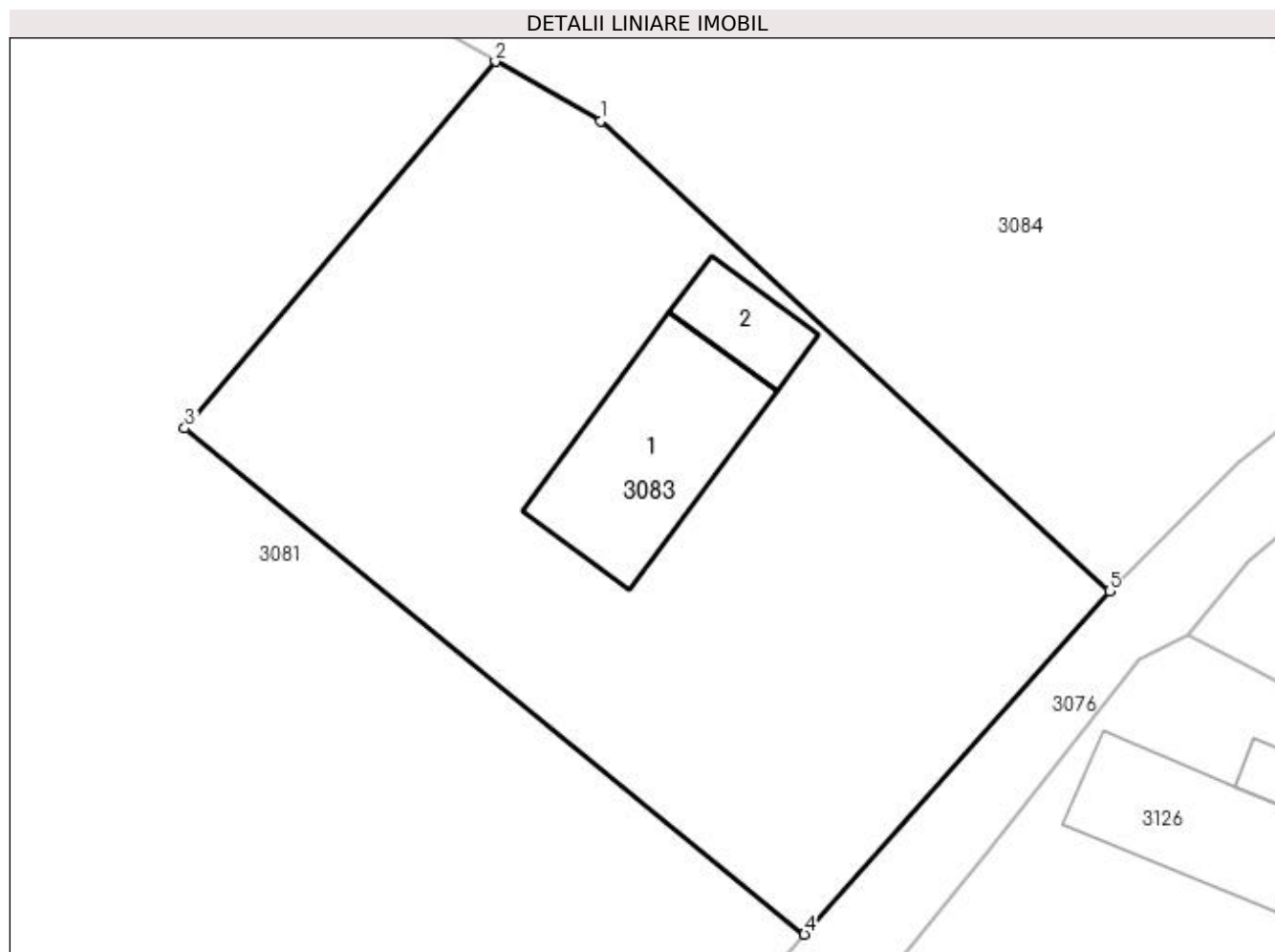
Inscrieri privind dezmembramintele dreptului de proprietate, drepturi reale de garanție și sarcini	Referințe
NU SUNT	

## Anexa Nr. 1 La Partea I

## Teren

Nr cadastral	Suprafața (mp)*	Observații / Referințe
80944	900	

\* Suprafața este determinată în planul de proiecție Stereo 70.



## Date referitoare la teren

Crt	Categorie folosință	Intra vilan	Suprafața (mp)	Tarla	Parcelă	Nr. topo	Observații / Referințe
1	curți constructii	DA	900	10	220,221	-	

## Date referitoare la construcții

Crt	Număr	Destinație construcție	Supraf. (mp)	Situație juridică	Observații / Referințe
A1.1		construcții de locuințe	77	Cu acte	Nr. niveluri:2; S. construita la sol:77 mp; S. construita desfasurata:125 mp;
A1.2		construcții anexa	22	Cu acte	Nr. niveluri:1; S. construita la sol:22 mp; S. construita desfasurata:22 mp;

## Lungime Segmente

1) Valorile lungimilor segmentelor sunt obținute din proiecție în plan.

Punct început	X / Y	Punct sfârșit	X / Y	Lungime segment (** (m))
1	507.457,903 420.243,527	2	507.452,83 420.246,386	5.823
2	507.452,83 420.246,386	3	507.437,872 420.228,722	23.146
3	507.437,872 420.228,722	4	507.467,714 420.204,361	38.523

Punct început	X / Y	Punct sfârșit	X / Y	Lungime segment (** (m)
4	507.467,714 420.204,361	5	507.482,405 420.220,877	22.104
5	507.482,405 420.220,877	1	507.457,903 420.243,527	33.367

\*\* Lungimile segmentelor sunt determinate în planul de proiecție Stereo 70 și sunt rotunjite la 1 milimetru.

\*\*\* Distanța dintre puncte este formată din segmente cumulate ce sunt mai mici decât valoarea 1 milimetru.



**DATE DESPRE IMOBILUL NR. 3084**

Oficiul de Cadastru și Publicitate Imobiliară ARGES  
Biroul de Cadastru și Publicitate Imobiliară Campulung

**A. Partea I. Descrierea imobilului**

TEREN Intravilan

Nr. cadastral vechi:719

Adresa: Loc. Selari, Jud. Arges

Nr. Crt	Nr cadastral Nr. topografic	Suprafața* (mp)	Observații / Referințe
A1	80075	2.490	Sector cadastral:34 Teren neimprejmuit;

**B. Partea II. Proprietari și acte**

Inscrieri privitoare la dreptul de proprietate și alte drepturi reale		Referințe
<b>5982 / 07/07/2009</b>		
Act Notarial nr. 679, din 30/10/1981 emis de NOTARIATUL DE STAT LOCAL CAMPULUNG (act notarial nr. 46/12-04-2005 emis de BNP IOANA DEACONU; act notarial nr. 643/17-03-1973 emis de NOTARIATUL DE STAT LOCAL CAMPULUNG; act notarial nr. 97/22-06-2005 emis de BNP IONESCU CORNELIA.);		
B1	Intabulare, drept de PROPRIETATE, dobandit prin Succesiune, cota actuala 1/8, cota initiala 1/8 1) <b>SINGER MARILENA</b> , cetatean german, lipsă CNP	A1
B2	Intabulare, drept de PROPRIETATE, dobandit prin Succesiune, cota actuala 7/8, cota initiala 7/8 1) <b>DUMITRU DANIELA- ROXANA</b> , lipsă CNP	A1

**C. Partea III. SARCINI .**

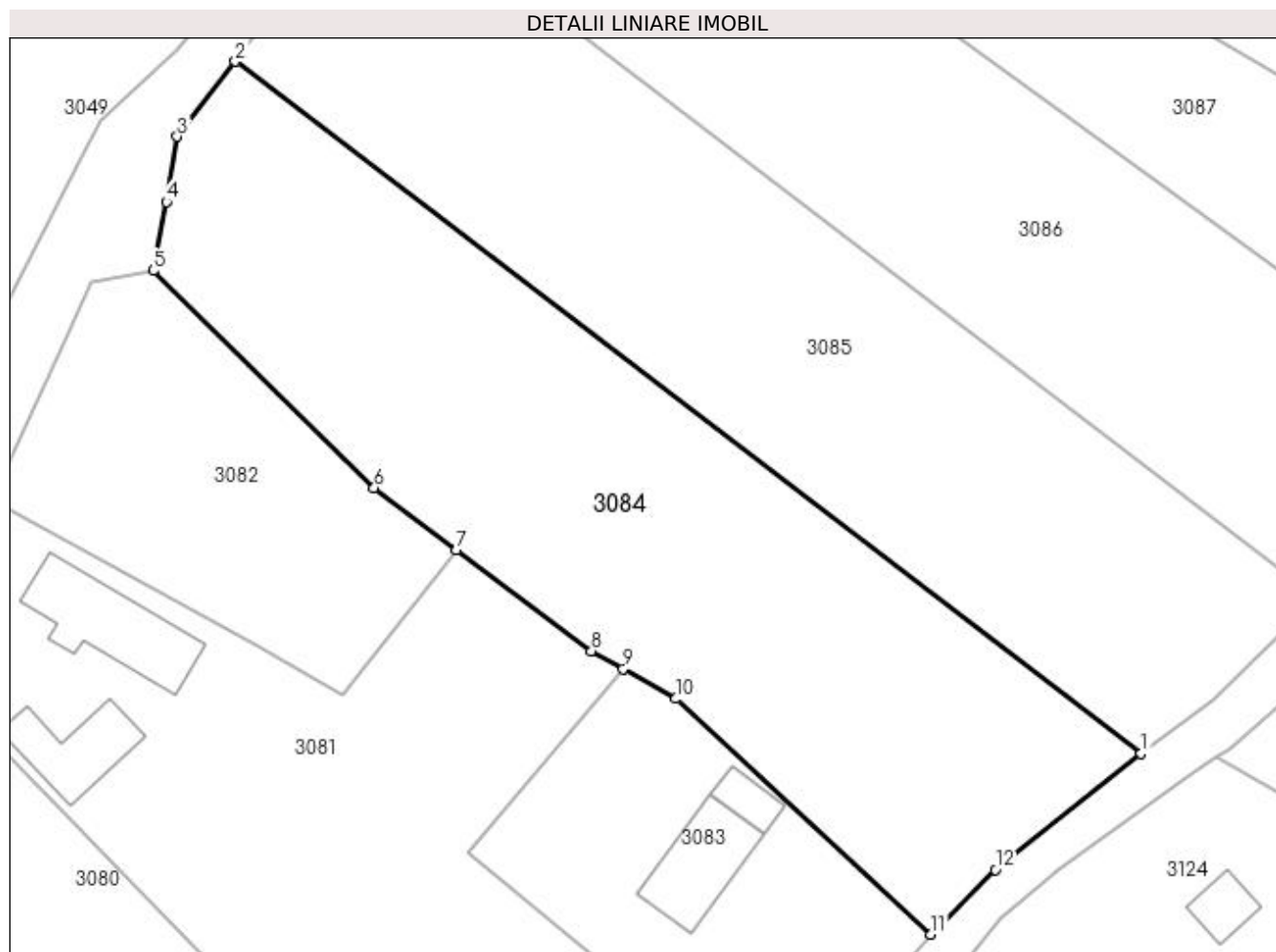
Inscrieri privind dezmembramintele dreptului de proprietate, drepturi reale de garanție și sarcini	Referințe
NU SUNT	

## Anexa Nr. 1 La Partea I

## Teren

Nr cadastral	Suprafața (mp)*	Observații / Referințe
80075	2.490	

\* Suprafața este determinată în planul de proiecție Stereo 70.



## Date referitoare la teren

Crt	Categorie folosință	Intra vilan	Suprafața (mp)	Tarla	Parcelă	Nr. topo	Observații / Referințe
1	faneata	DA	2.490	10	222	-	

## Lungime Segmente

1) Valorile lungimilor segmentelor sunt obținute din proiecție în plan.

Punct început	X / Y	Punct sfârșit	X / Y	Lungime segment (** (m)
1	507.502,625 420.238,278	2	507.415,523 420.304,76	109.575
2	507.415,523 420.304,76	3	507.409,941 420.297,534	9.131
3	507.409,941 420.297,534	4	507.408,896 420.291,268	6.353
4	507.408,896 420.291,268	5	507.407,621 420.284,652	6.738
5	507.407,621 420.284,652	6	507.428,88 420.263,779	29.793



Punct început	X / Y	Punct sfârșit	X / Y	Lungime segment (** (m)
6	507.428,88 420.263,779	7	507.436,802 420.257,836	9.903
7	507.436,802 420.257,836	8	507.449,757 420.248,117	16.195
8	507.449,757 420.248,117	9	507.452,83 420.246,386	3.527
9	507.452,83 420.246,386	10	507.457,903 420.243,527	5.823
10	507.457,903 420.243,527	11	507.482,405 420.220,877	33.367
11	507.482,405 420.220,877	12	507.488,613 420.227,101	8.791
12	507.488,613 420.227,101	1	507.502,625 420.238,278	17.924

\*\* Lungimile segmentelor sunt determinate în planul de proiecție Stereo 70 și sunt rotunjite la 1 milimetru.

\*\*\* Distanța dintre puncte este formată din segmente cumulate ce sunt mai mici decât valoarea 1 milimetru.



**DATE DESPRE IMOBILUL NR. 3085**

Oficiul de Cadastru și Publicitate Imobiliară ARGES  
Biroul de Cadastru și Publicitate Imobiliară Campulung

**A. Partea I. Descrierea imobilului**

TEREN Intravilan

Adresa: Loc. Selari, Jud. Arges

Nr. Crt	Nr cadastral Nr. topografic	Suprafața* (mp)	Observații / Referințe
A1		2.500	Sector cadastral:34 Teren neimprejmuit;

**B. Partea II. Proprietari și acte**

Inscrieri privitoare la dreptul de proprietate și alte drepturi reale	Referințe
/	
Act Administrativ nr. 82592, din 22/12/1995 emis de CJPSDPAT ARGEȘ;	
B1	A1
Intabulare, drept de PROPRIETATE, dobândit prin Reconstituire, cota actuala 1/1, cota initiala 1/1 1) SIMIONESCU LAZEA, lipsă CNP	

**C. Partea III. SARCINI .**

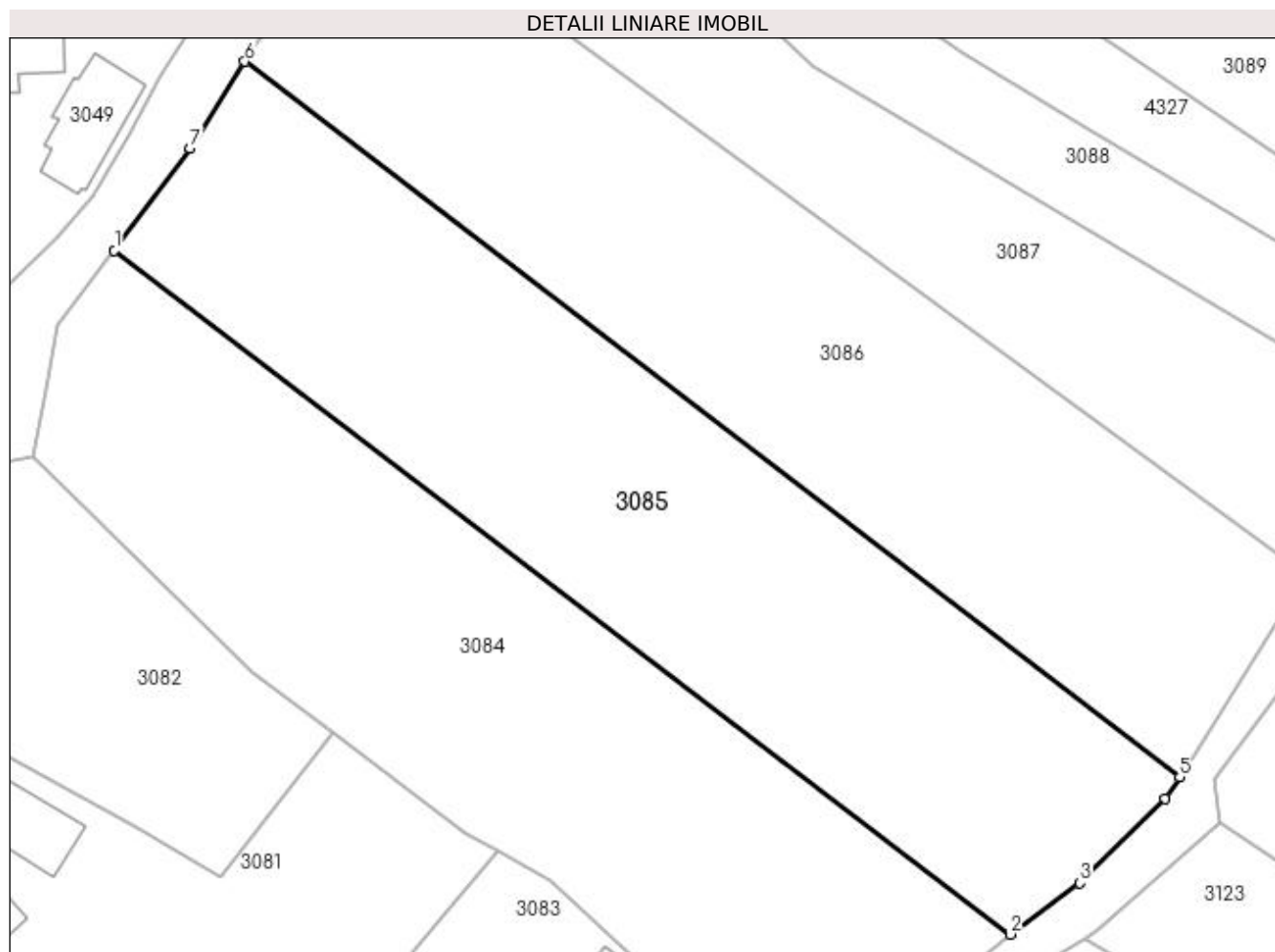
Inscrieri privind dezmembramintele dreptului de proprietate, drepturi reale de garanție și sarcini	Referințe
NU SUNT	

## Anexa Nr. 1 La Partea I

## Teren

Nr cadastral	Suprafața (mp)*	Observații / Referințe
	2.500	

\* Suprafața este determinată în planul de proiecție Stereo 70.



## Date referitoare la teren

Crt	Categorie folosință	Intra vilan	Suprafața (mp)	Tarla	Parcelă	Nr. topo	Observații / Referințe
1	faneata	DA	2.500	10	222,223	-	

## Lungime Segmente

1) Valorile lungimilor segmentelor sunt obținute din proiecție în plan.

Punct început	X / Y	Punct sfârșit	X / Y	Lungime segment (** (m)
1	507.415,523 420.304,76	2	507.502,625 420.238,278	109.575
2	507.502,625 420.238,278	3	507.509,411 420.243,271	8.425
3	507.509,411 420.243,271	4	507.517,705 420.251,459	11.655
4	507.517,705 420.251,459	5	507.519,122 420.253,586	2.556
5	507.519,122 420.253,586	6	507.428,195 420.323,124	114.469

Punct început	X / Y	Punct sfârșit	X / Y	Lungime segment (** (m)
6	507.428,195 420.323,124	7	507.422,846 420.314,7	9.979
7	507.422,846 420.314,7	1	507.415,523 420.304,76	12.346

\*\* Lungimile segmentelor sunt determinate în planul de proiecție Stereo 70 și sunt rotunjite la 1 milimetru.

\*\*\* Distanța dintre puncte este formată din segmente cumulate ce sunt mai mici decât valoarea 1 milimetru.



**DATE DESPRE IMOBILUL NR. 3086**

Oficiul de Cadastru și Publicitate Imobiliară ARGES  
Biroul de Cadastru și Publicitate Imobiliară Campulung

**A. Partea I. Descrierea imobilului**

TEREN Intravilan

Adresa: Loc. Selari, Jud. Arges

Nr. Crt	Nr cadastral Nr. topografic	Suprafața* (mp)	Observații / Referințe
A1		2.500	Sector cadastral:34 Teren neimprejmuit;

**B. Partea II. Proprietari și acte**

Inscrieri privitoare la dreptul de proprietate și alte drepturi reale	Referințe
/	
Act Administrativ nr. 82589, din 22/12/1995 emis de CJPSDPAT ARGES;	
B1	A1
Intabulare, drept de PROPRIETATE, dobândit prin Reconstituire, cota actuala 1/1, cota initiala 1/1 1) LEMNARU VEROANA, lipsă CNP	

**C. Partea III. SARCINI .**

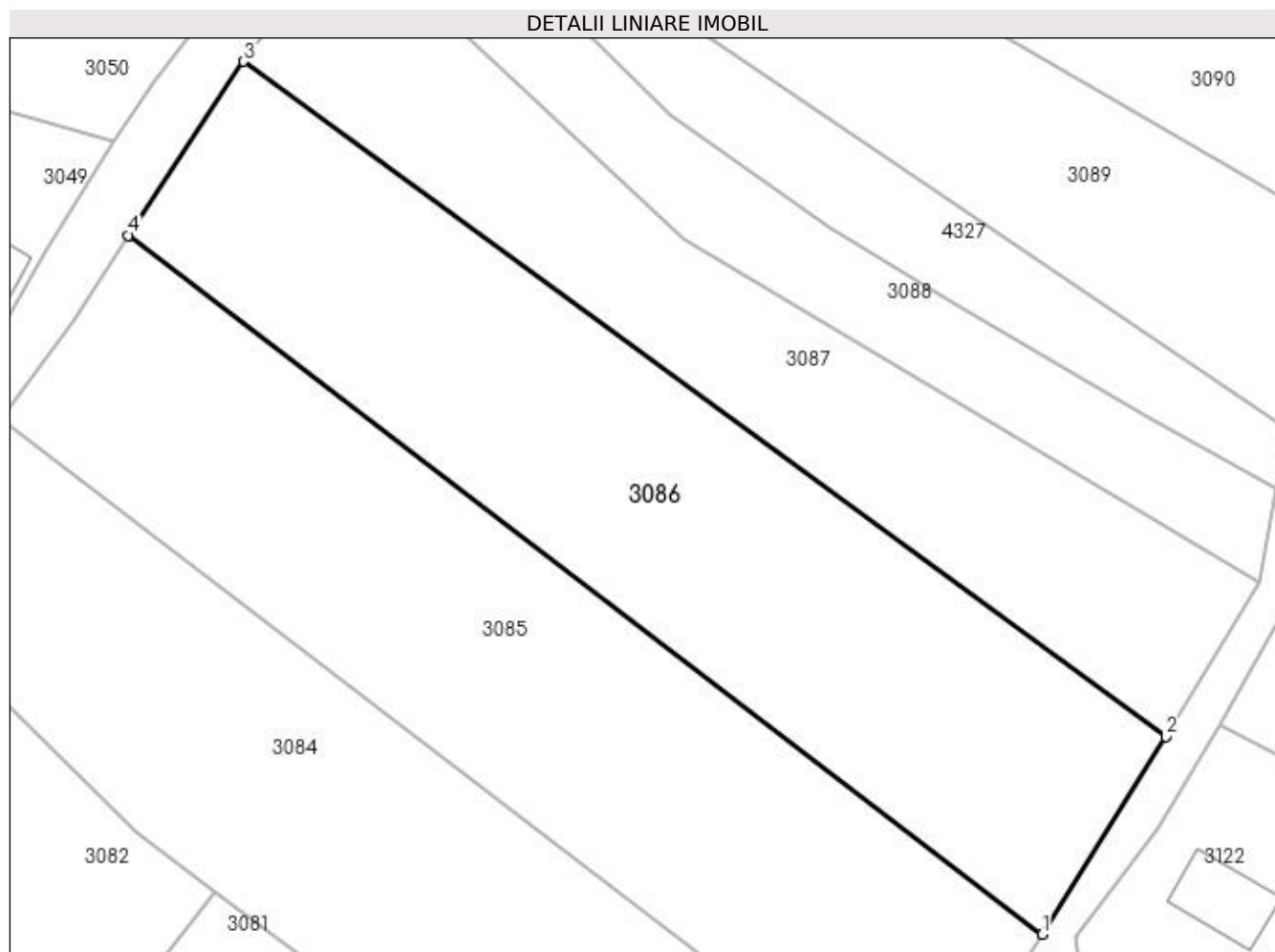
Inscrieri privind dezmembramintele dreptului de proprietate, drepturi reale de garanție și sarcini	Referințe
NU SUNT	

## Anexa Nr. 1 La Partea I

## Teren

Nr cadastral	Suprafața (mp)*	Observații / Referințe
	2.500	

\* Suprafața este determinată în planul de proiecție Stereo 70.



## Date referitoare la teren

Crt	Categorie folosință	Intravilan	Suprafața (mp)	Tarla	Parcelă	Nr. topo	Observații / Referințe
1	faneata	DA	2.500	10	222,223	-	

## Lungime Segmente

1) Valorile lungimilor segmentelor sunt obținute din proiecție în plan.

Punct început	X / Y	Punct sfârșit	X / Y	Lungime segment (** (m)
1	507.519,122 420.253,586	2	507.531,426 420.273,244	23.191
2	507.531,426 420.273,244	3	507.439,622 420.340,436	113.766
3	507.439,622 420.340,436	4	507.428,195 420.323,124	20.743
4	507.428,195 420.323,124	1	507.519,122 420.253,586	114.469



**\*\* Lungimile segmentelor sunt determinate în planul de proiecţie Stereo 70 şi sunt rotunjite la 1 milimetru.**

**\*\*\* Distanţa dintre puncte este formată din segmente cumulate ce sunt mai mici decât valoarea 1 milimetru.**



**DATE DESPRE IMOBILUL NR. 3087**

Oficiul de Cadastru și Publicitate Imobiliară ARGES  
Biroul de Cadastru și Publicitate Imobiliară Campulung

**A. Partea I. Descrierea imobilului**

TEREN Intravilan

Adresa: Loc. Selari, Jud. Arges

Nr. Crt	Nr cadastral Nr. topografic	Suprafața* (mp)	Observații / Referințe
A1		1.642	Sector cadastral:34 Teren neimprejmuit;

**B. Partea II. Proprietari și acte**

Inscrieri privitoare la dreptul de proprietate și alte drepturi reale		Referințe
/		
Act Normativ nr. 7, din 13/03/1996 emis de PARLAMENT (art. 13 alin. 15);		
B1	Inscrierea provizorie, drept de PROPRIETATE, dobandit prin Lege, cota actuala 1/1, cota initiala 1/1 1) COMUNA VALEA MARE PRAVAT, CIF:5010196	A1

**C. Partea III. SARCINI .**

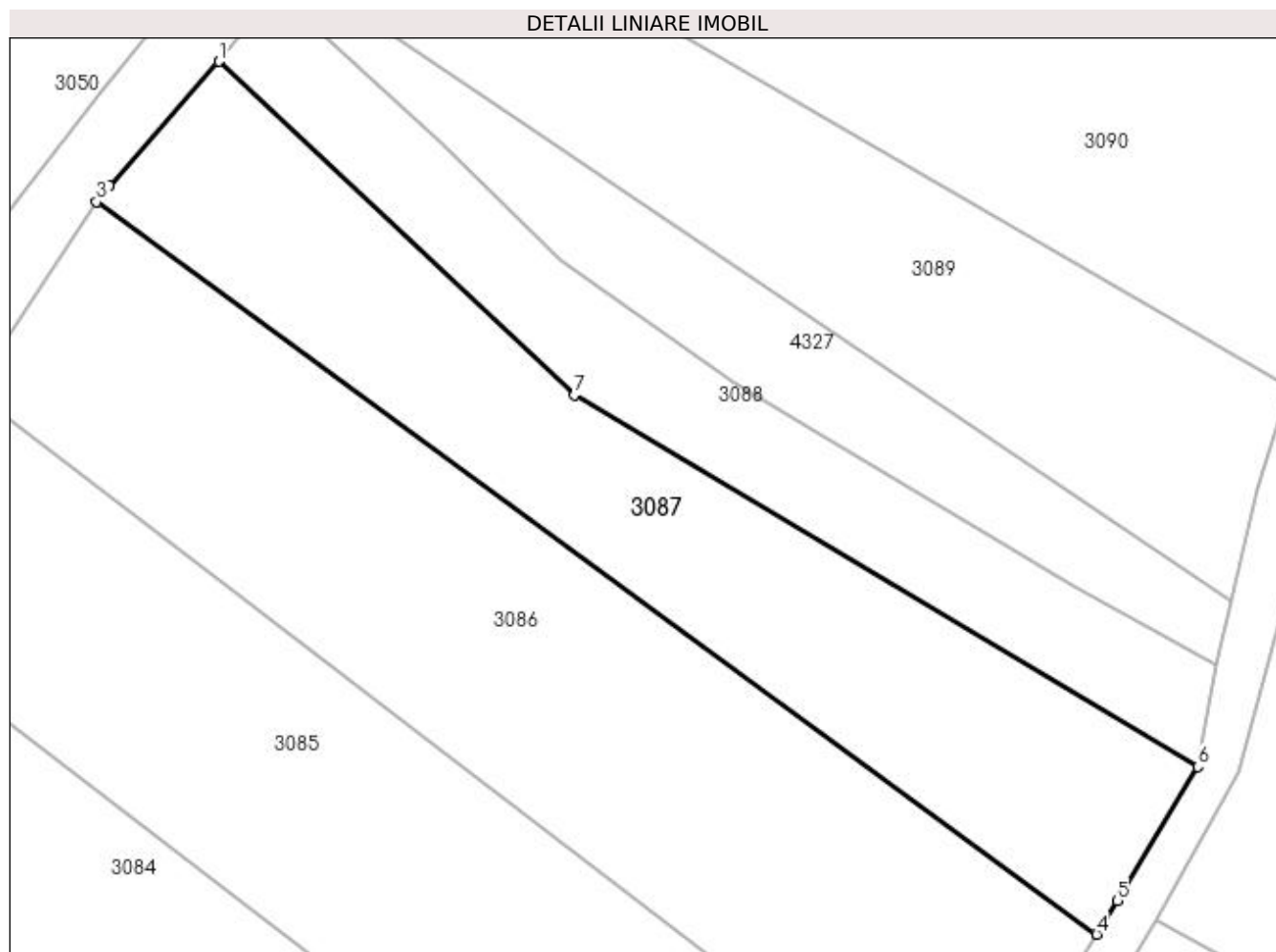
Inscrieri privind dezmembramintele dreptului de proprietate, drepturi reale de garanție și sarcini	Referințe
NU SUNT	

## Anexa Nr. 1 La Partea I

## Teren

Nr cadastral	Suprafața (mp)*	Observații / Referințe
	1.642	

\* Suprafața este determinată în planul de proiecție Stereo 70.



## Date referitoare la teren

Crt	Categorie folosință	Intra vilan	Suprafața (mp)	Tarla	Parcelă	Nr. topo	Observații / Referințe
1	faneata	DA	1.642	10	222	-	

## Lungime Segmente

1) Valorile lungimilor segmentelor sunt obținute din proiecție în plan.

Punct început	X / Y	Punct sfârșit	X / Y	Lungime segment (** (m)
1	507.450,829 420.353,334	2	507.440,785 420.341,952	15.18
2	507.440,785 420.341,952	3	507.439,622 420.340,436	1.911
3	507.439,622 420.340,436	4	507.531,426 420.273,244	113.766
4	507.531,426 420.273,244	5	507.533,353 420.276,323	3.632
5	507.533,353 420.276,323	6	507.540,678 420.288,641	14.331

Punct început	X / Y	Punct sfârșit	X / Y	Lungime segment (** (m)
6	507.540,678 420.288,641	7	507.483,486 420.322,709	66.57
7	507.483,486 420.322,709	1	507.450,829 420.353,334	44.77

\*\* Lungimile segmentelor sunt determinate în planul de proiecție Stereo 70 și sunt rotunjite la 1 milimetru.

\*\*\* Distanța dintre puncte este formată din segmente cumulate ce sunt mai mici decât valoarea 1 milimetru.



**DATE DESPRE IMOBILUL NR. 3088**

Oficiul de Cadastru și Publicitate Imobiliară ARGES  
Biroul de Cadastru și Publicitate Imobiliară Campulung

**A. Partea I. Descrierea imobilului**

TEREN Intravilan

Adresa: Loc. Selari, Jud. Arges

Nr. Crt	Nr cadastral Nr. topografic	Suprafața* (mp)	Observații / Referințe
A1		Din acte: 906 Masurata: 930	Sector cadastral:34 Teren imprejmuit;

**B. Partea II. Proprietari și acte**

Inscrieri privitoare la dreptul de proprietate și alte drepturi reale		Referințe
/		
Act Administrativ nr. 138676, din 21/01/2009 emis de CJPSDPAT ARGES;		
B1	Intabulare, drept de PROPRIETATE, dobândit prin Reconstituire, cota actuala 1/1, cota initiala 1/1 1) STĂNCIULOIU GHEORGHE, lipsă CNP	A1

**C. Partea III. SARCINI .**

Inscrieri privind dezmembramintele dreptului de proprietate, drepturi reale de garanție și sarcini	Referințe
NU SUNT	

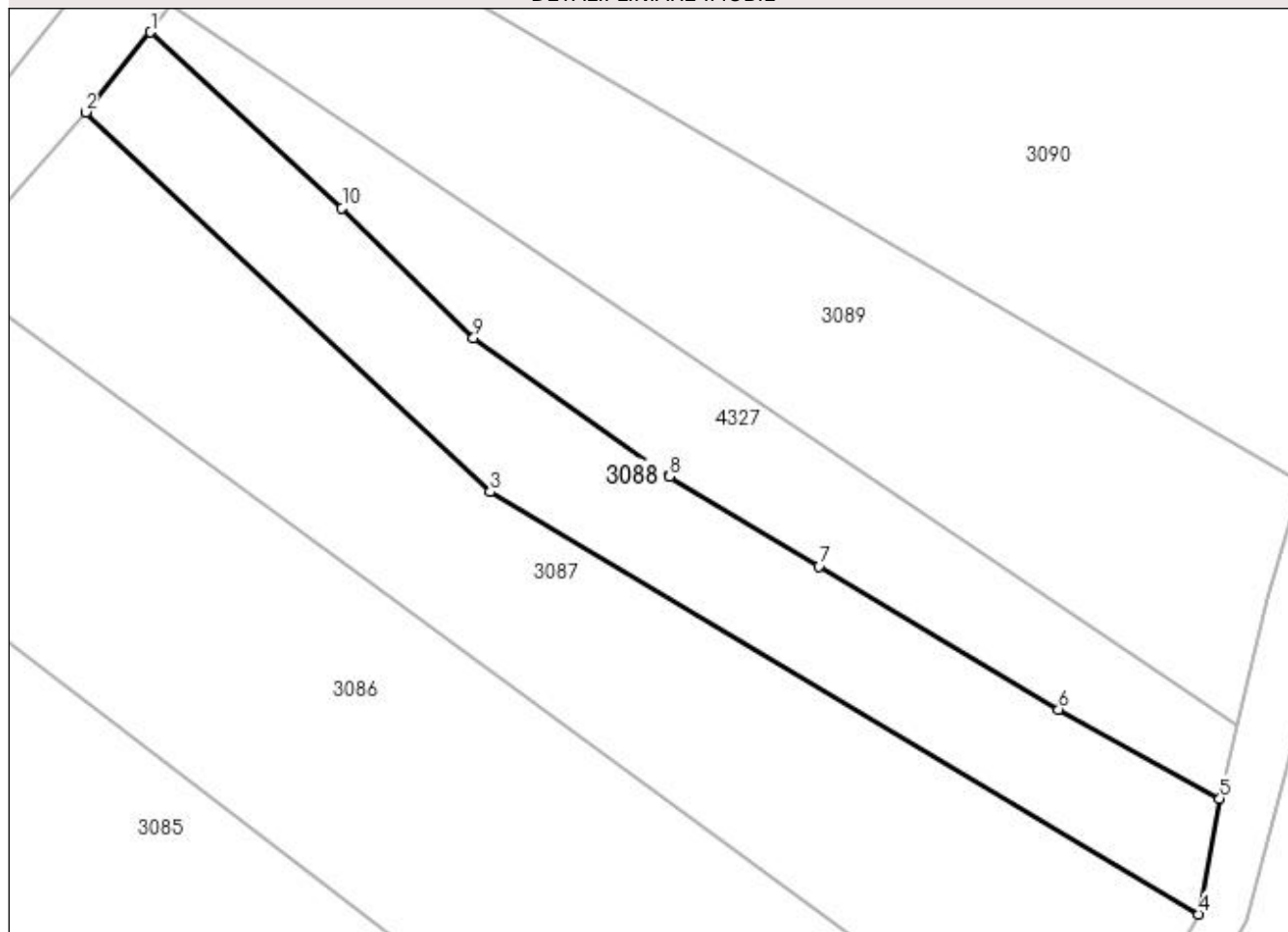
## Anexa Nr. 1 La Partea I

## Teren

Nr cadastral	Suprafața (mp)*	Observații / Referințe
	Din acte: 906 Masurata: 930	

\* Suprafața este determinată în planul de proiecție Stereo 70.

## DETALII LINIARE IMOBIL



## Date referitoare la teren

Crt	Categorie folosință	Intravilan	Suprafața (mp)	Tarla	Parcelă	Nr. topo	Observații / Referințe
1	faneata	DA	930	10	224,227	-	

## Lungime Segmente

1) Valorile lungimilor segmentelor sunt obținute din proiecție în plan.

Punct început	X / Y	Punct sfârșit	X / Y	Lungime segment (** (m)
1	507.456,084 420.359,784	2	507.450,829 420.353,334	8.32
2	507.450,829 420.353,334	3	507.483,486 420.322,709	44.77
3	507.483,486 420.322,709	4	507.540,678 420.288,641	66.57
4	507.540,678 420.288,641	5	507.542,398 420.297,972	9.488
5	507.542,398 420.297,972	6	507.529,374 420.305,164	14.878



Punct început	X / Y	Punct sfârșit	X / Y	Lungime segment (** (m)
6	507.529,374 420.305,164	7	507.510,039 420.316,703	22.516
7	507.510,039 420.316,703	8	507.497,969 420.323,948	14.077
8	507.497,969 420.323,948	9	507.482,148 420.335,133	19.375
9	507.482,148 420.335,133	10	507.471,528 420.345,614	14.921
10	507.471,528 420.345,614	1	507.456,084 420.359,784	20.96

\*\* Lungimile segmentelor sunt determinate în planul de proiecție Stereo 70 și sunt rotunjite la 1 milimetru.

\*\*\* Distanța dintre puncte este formată din segmente cumulate ce sunt mai mici decât valoarea 1 milimetru.



**DATE DESPRE IMOBILUL NR. 3089**

Oficiul de Cadastru și Publicitate Imobiliară ARGES  
Biroul de Cadastru și Publicitate Imobiliară Campulung

**A. Partea I. Descrierea imobilului**

TEREN Intravilan

Adresa: Loc. Selari, Jud. Arges

Nr. Crt	Nr cadastral Nr. topografic	Suprafața* (mp)	Observații / Referințe
A1		1.600	Sector cadastral:34 Teren neimprejmuit;

**B. Partea II. Proprietari și acte**

Inscrieri privitoare la dreptul de proprietate și alte drepturi reale	Referințe
/	
Act Administrativ nr. 113806, din 22/01/2002 emis de CJPSDPAT ARGES (Certificat de deces nr.192/21.06.2012 eliberat de SPCLEP CAMPULUNG);	
B1	A1
Intabulare, drept de PROPRIETATE, dobandit prin Reconstituire, cota actuala 1/1, cota initiala 1/1 1) BĂLAN GHEORGHE DEFUNCT:Da	

**C. Partea III. SARCINI .**

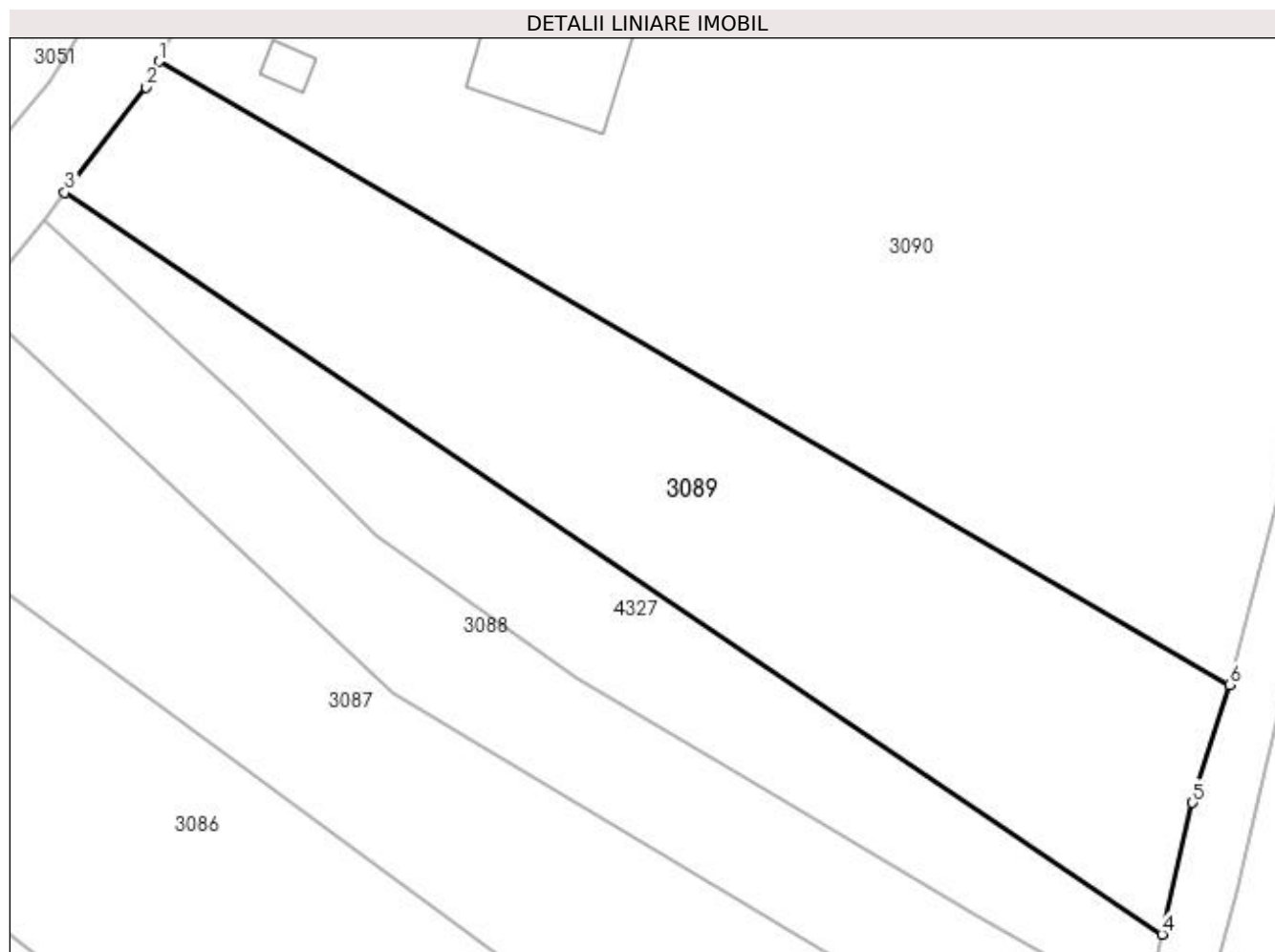
Inscrieri privind dezmembramintele dreptului de proprietate, drepturi reale de garanție și sarcini	Referințe
NU SUNT	

## Anexa Nr. 1 La Partea I

## Teren

Nr cadastral	Suprafața (mp)*	Observații / Referințe
	1.600	

\* Suprafața este determinată în planul de proiecție Stereo 70.



## Date referitoare la teren

Crt	Categorie folosință	Intra vilan	Suprafața (mp)	Tarla	Parcelă	Nr. topo	Observații / Referințe
1	faneata	DA	1.600	10	225,226,228	-	

## Lungime Segmente

1) Valorile lungimilor segmentelor sunt obținute din proiecție în plan.

Punct început	X / Y	Punct sfârșit	X / Y	Lungime segment (** (m)
1	507.465,174 420.372,21	2	507.464,154 420.370,175	2.276
2	507.464,154 420.370,175	3	507.457,765 420.361,949	10.416
3	507.457,765 420.361,949	4	507.543,76 420.303,824	103.796
4	507.543,76 420.303,824	5	507.546,164 420.314,148	10.6
5	507.546,164 420.314,148	6	507.549,05 420.323,382	9.674

Punct început	X / Y	Punct sfârșit	X / Y	Lungime segment (** (m)
6	507.549,05 420.323,382	1	507.465,174 420.372,21	97.053

\*\* Lungimile segmentelor sunt determinate în planul de proiecție Stereo 70 și sunt rotunjite la 1 milimetru.

\*\*\* Distanța dintre puncte este formată din segmente cumulate ce sunt mai mici decât valoarea 1 milimetru.



**DATE DESPRE IMOBILUL NR. 3090**

Oficiul de Cadastru și Publicitate Imobiliară ARGES  
Biroul de Cadastru și Publicitate Imobiliară Campulung

**A. Partea I. Descrierea imobilului**

TEREN Intravilan

Nr. CF vechi:861  
Nr. cadastral vechi:1068

Adresa: Loc. Selari, Nr. 120, Jud. Arges, sat Selari, pct."Acasa"

Nr. Crt	Nr cadastral Nr. topografic	Suprafața* (mp)	Observații / Referințe
A1	80091	3.697	Sector cadastral:34 Teren neimprejmuit;

**Construcții**

Crt	Nr cadastral Nr. topografic	Adresa	Observații / Referințe
A1.1	80091-C1	Loc. Selari, Nr. 120, Jud. Arges, sat Selari, pct."Acasa"	Nr. niveluri:2; S. construita la sol:96 mp; S. construita desfasurata:157 mp; se rectifica cf.art.12,alin.16 (Legea7/1996)
A1.2		Loc. Selari, Nr. 120, Jud. Arges, sat Selari, pct."Acasa"	Nr. niveluri:1; S. construita la sol:92 mp; S. construita desfasurata:92 mp;
A1.3		Loc. Selari, Nr. 120, Jud. Arges, sat Selari, pct."Acasa"	Nr. niveluri:1; S. construita la sol:26 mp; S. construita desfasurata:26 mp;
A1.4		Loc. Selari, Nr. 120, Jud. Arges, sat Selari, pct."Acasa"	Nr. niveluri:1; S. construita la sol:10 mp; S. construita desfasurata:10 mp;

**B. Partea II. Proprietari și acte**

Inscrieri privitoare la dreptul de proprietate și alte drepturi reale		Referințe
<b>8088 / 24/08/2009</b>		
Act Notarial nr. 637, din 20/08/2009 emis de BNP TULUCA FILOFTEIA;		
B3	Intabulare, drept de PROPRIETATE, dobandit prin Conventie, cota actuala 1/1, cota initiala 1/1 1) NISTOR GHEORGHE-BOGDAN 2) NISTOR OPRICA	A1, A1.1
/		
Act Normativ nr. 7, din 13/03/1996 emis de PARLAMENT (art. 12 alin. 16 );		
B4	Intabulare, drept de PROPRIETATE, dobandit prin Construire, cota actuala 1/1, cota initiala 1/1 1) NISTOR GHEORGHE-BOGDAN 2) NISTOR OPRICA	A1.2, A1.3, A1.4

**C. Partea III. SARCINI .**

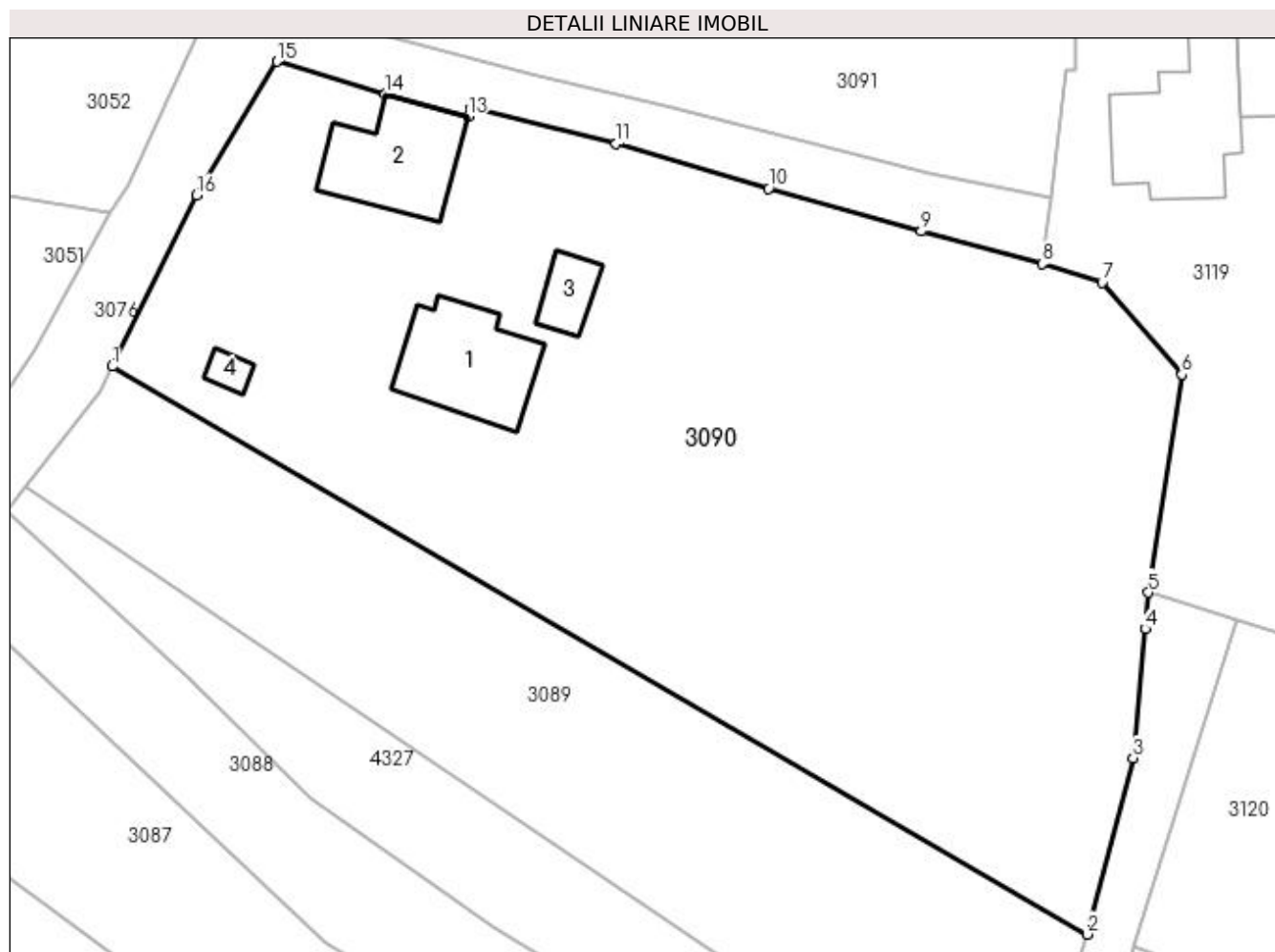
Inscrieri privind dezmembramintele dreptului de proprietate, drepturi reale de garanție și sarcini	Referințe
NU SUNT	

## Anexa Nr. 1 La Partea I

## Teren

Nr cadastral	Suprafața (mp)*	Observații / Referințe
80091	3.697	

\* Suprafața este determinată în planul de proiecție Stereo 70.



## Date referitoare la teren

Crt	Categorie folosință	Intra vilan	Suprafața (mp)	Tarla	Parcelă	Nr. topo	Observații / Referințe
1	curți constructii	DA	1.533	10	229,230,231	-	
2	faneata	DA	2.164	10	229,230,231	-	

## Date referitoare la construcții

Crt	Număr	Destinație construcție	Supraf. (mp)	Situație juridică	Observații / Referințe
A1.1	80091-C1	construcții de locuințe	Din acte: 61 Masurata: 96	Cu acte	Nr. niveluri:2; S. construita la sol:96 mp; S. construita desfasurata:157 mp; se rectifica cf. art.12,alin.16(Legea7/1996)
A1.2		construcții de locuințe	92	Cu acte	Nr. niveluri:1; S. construita la sol:92 mp; S. construita desfasurata:92 mp;
A1.3		construcții anexa	26	Cu acte	Nr. niveluri:1; S. construita la sol:26 mp; S. construita desfasurata:26 mp;
A1.4		construcții anexa	10	Cu acte	Nr. niveluri:1; S. construita la sol:10 mp; S. construita desfasurata:10 mp;

## Lungime Segmente

1) Valorile lungimilor segmentelor sunt obținute din proiecție în plan.

Punct început	X / Y	Punct sfârșit	X / Y	Lungime segment (** (m)
---------------	-------	---------------	-------	-------------------------



Punct început	X / Y	Punct sfârșit	X / Y	Lungime segment (** (m)
1	507.465,174 420.372,21	2	507.549,05 420.323,382	97.053
2	507.549,05 420.323,382	3	507.552,98 420.338,554	15.673
3	507.552,98 420.338,554	4	507.554,011 420.349,643	11.137
4	507.554,011 420.349,643	5	507.554,312 420.352,76	3.131
5	507.554,312 420.352,76	6	507.557,178 420.371,529	18.987
6	507.557,178 420.371,529	7	507.550,325 420.379,417	10.449
7	507.550,325 420.379,417	8	507.545,181 420.381,024	5.389
8	507.545,181 420.381,024	9	507.534,771 420.383,835	10.783
9	507.534,771 420.383,835	10	507.521,611 420.387,502	13.661
10	507.521,611 420.387,502	11	507.508,514 420.391,359	13.653
11	507.508,514 420.391,359	12	507.496,074 420.394,452	12.819
12	507.496,074 420.394,452	13	507.495,81 420.393,705	0.792
13	507.495,81 420.393,705	14	507.488,66 420.395,659	7.412
14	507.488,66 420.395,659	15	507.479,333 420.398,427	9.729
15	507.479,333 420.398,427	16	507.472,41 420.386,959	13.396
16	507.472,41 420.386,959	1	507.465,174 420.372,21	16.428

\*\* Lungimile segmentelor sunt determinate în planul de proiecție Stereo 70 și sunt rotunjite la 1 milimetru.

\*\*\* Distanța dintre puncte este formată din segmente cumulate ce sunt mai mici decât valoarea 1 milimetru.



**DATE DESPRE IMOBILUL NR. 3091**

Oficiul de Cadastru și Publicitate Imobiliară ARGES  
Biroul de Cadastru și Publicitate Imobiliară Campulung

**A. Partea I. Descrierea imobilului**

TEREN Intravilan

Adresa: Loc. Selari, Nr. 121, Jud. Arges, str Hiulesti

Nr. Crt	Nr cadastral Nr. topografic	Suprafața* (mp)	Observații / Referințe
A1	82518	2.922	Sector cadastral:34 Teren imprejmuit;

**Construcții**

Crt	Nr cadastral Nr. topografic	Adresa	Observații / Referințe
A1.1	82518-C1	Loc. Selari, Nr. 121, Jud. Arges, str Hiulesti	Nr. niveluri:1; S. construita la sol:127 mp; S. construita desfasurata:143 mp; locuinta(P+beci)/1975, beci=16mp
A1.2	82518-C2	Loc. Selari, Nr. 121, Jud. Arges, str Hiulesti	Nr. niveluri:1; S. construita la sol:84 mp; S. construita desfasurata:84 mp; locuinta/1968

**B. Partea II. Proprietari și acte**

Inscrieri privitoare la dreptul de proprietate și alte drepturi reale		Referințe
<b>16038 / 26/07/2022</b>		
Act Administrativ nr. 136366, din 16/11/2007 emis de COMISIA JUDETEANA ARGES (act administrativ nr 3829 din 18.07.2022, emis de PRIMARIA VALEA MARE PRAVAT;act administrativ nr 3828 din 18.07.2022, emis de PRIMARIA VALEA MARE PRAVAT);		
B1	Intabulare, drept de PROPRIETATE, dobandit prin Reconstituire, cota actuala 1/1, cota initiala 1/1 1) FIANU ION	A1
B2	Intabulare, drept de PROPRIETATE- conform art. 37, alin 2 din legea 7/1996, dobandit prin Lege, cota actuala 1/1, cota initiala 1/1 1) FIANU ION 2) FIANU GEORGETA, soti	A1.1
B3	Intabulare, drept de PROPRIETATE- conform art. 37, alin 2 din legea 7/1996, dobandit prin Lege, cota actuala 1/1, cota initiala 1/1 1) FIANU ION	A1.2
<b>23884 / 01/11/2022</b>		
Act Administrativ nr. 21529, din 05/10/2022 emis de OCPI ARGES;		
B4	se noteaza propunerea de dezmembrare a imobilului cu nr. cadastral 82518 din CF 82518/ Valea Mare Pravat , conform cererii inregistrata sub nr. 21529/05.10.2022 in doua corpuri de proprietate distincte, avand nr. cadastral 82536 si 82537	A1, A1.1, A1.2

**C. Partea III. SARCINI .**

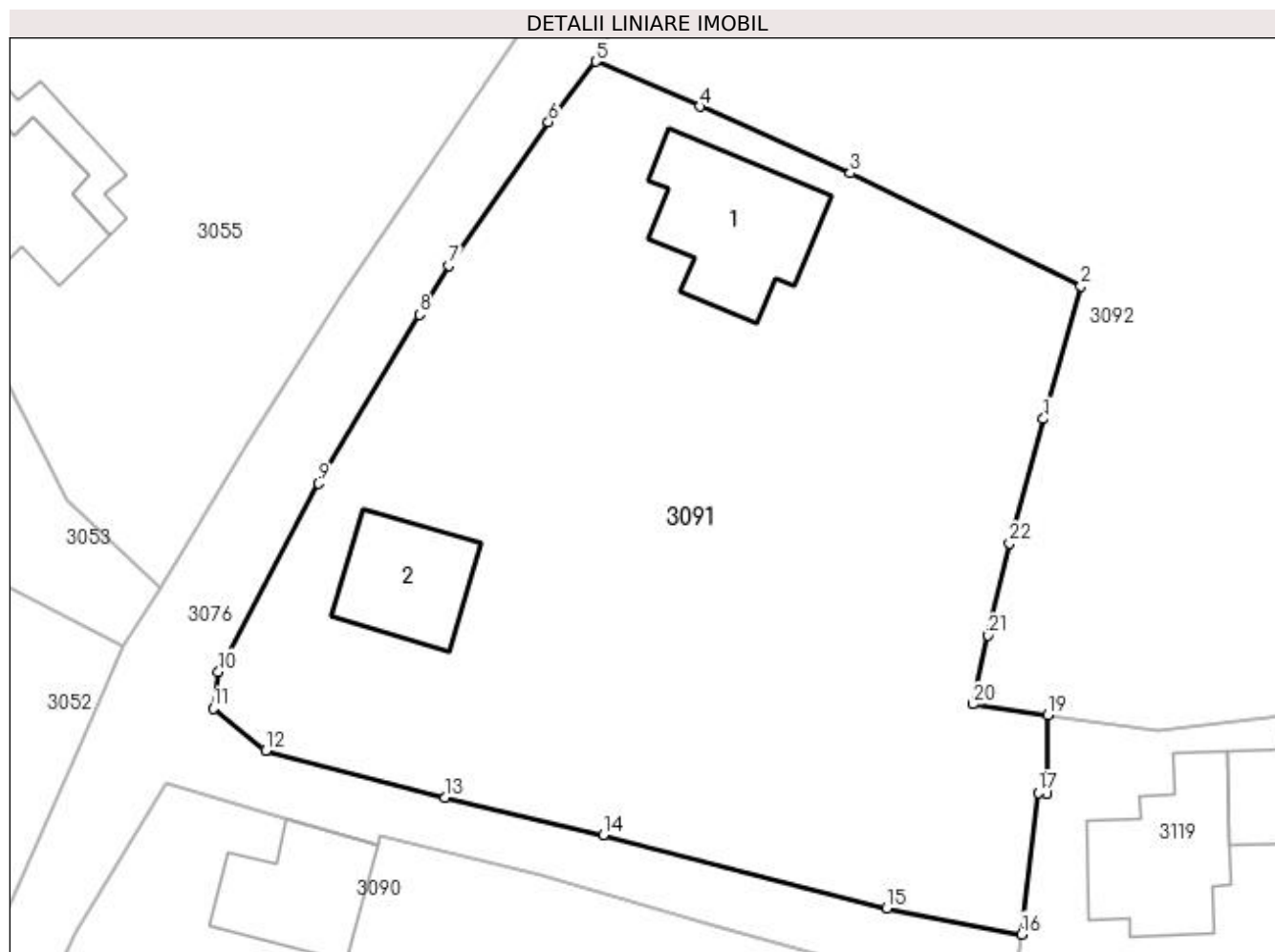
Inscrieri privind dezmembramintele dreptului de proprietate, drepturi reale de garanție și sarcini	Referințe
NU SUNT	

## Anexa Nr. 1 La Partea I

## Teren

Nr cadastral	Suprafața (mp)*	Observații / Referințe
82518	2.922	

\* Suprafața este determinată în planul de proiecție Stereo 70.



## Date referitoare la teren

Crt	Categorie folosință	Intra vilan	Suprafața (mp)	Tarla	Parcelă	Nr. topo	Observații / Referințe
1	curți construcții	DA	428	10	236	-	
2	curți construcții	DA	361	10	237,238	-	
3	faneata	DA	1.198	10	238	-	
4	livada	DA	935	10	235,237	-	

## Date referitoare la construcții

Crt	Număr	Destinație construcție	Supraf. (mp)	Situație juridică	Observații / Referințe
A1.1	82518-C1	construcții de locuințe	127	Cu acte	Nr. niveluri:1; S. construita la sol:127 mp; S. construita desfasurata:143 mp; locuinta (P+beci)/1975, beci=16mp
A1.2	82518-C2	construcții de locuințe	84	Cu acte	Nr. niveluri:1; S. construita la sol:84 mp; S. construita desfasurata:84 mp; locuinta/1968

## Lungime Segmente

1) Valorile lungimilor segmentelor sunt obținute din proiecție în plan.

Punct început	X / Y	Punct sfârșit	X / Y	Lungime segment (** (m)	Punct început	X / Y	Punct sfârșit	X / Y	Lungime segment (** (m)
---------------	-------	---------------	-------	-------------------------	---------------	-------	---------------	-------	-------------------------

Punct început	X / Y	Punct sfârșit	X / Y	Lungime segment (** (m))
1	507.547,67 420.426,83	2	507.550,61 420.437,18	10.759
3	507.532,65 420.445,95	4	507.520,92 420.451,15	12.831
5	507.512,838 420.454,648	6	507.509,13 420.449,95	5.985
7	507.501,38 420.438,77	8	507.499,097 420.434,955	4.446
9	507.491,244 420.421,802	10	507.483,443 420.407,162	16.589
11	507.483,023 420.404,304	12	507.487,126 420.401,031	5.249
13	507.501,083 420.397,339	14	507.513,42 420.394,45	12.671
15	507.535,485 420.388,745	16	507.545,98 420.386,706	10.691
17	507.547,279 420.397,741	18	507.547,977 420.397,668	0.702
19	507.548,015 420.403,8	20	507.542,17 420.404,63	5.904
21	507.543,39 420.409,98	22	507.545,03 420.417,14	7.345

Punct început	X / Y	Punct sfârșit	X / Y	Lungime segment (** (m))
2	507.550,61 420.437,18	3	507.532,65 420.445,95	19.987
4	507.520,92 420.451,15	5	507.512,838 420.454,648	8.807
6	507.509,13 420.449,95	7	507.501,38 420.438,77	13.603
8	507.499,097 420.434,955	9	507.491,244 420.421,802	15.319
10	507.483,443 420.407,162	11	507.483,023 420.404,304	2.889
12	507.487,126 420.401,031	13	507.501,083 420.397,339	14.437
14	507.513,42 420.394,45	15	507.535,485 420.388,745	22.791
16	507.545,98 420.386,706	17	507.547,279 420.397,741	11.111
18	507.547,977 420.397,668	19	507.548,015 420.403,8	6.132
20	507.542,17 420.404,63	21	507.543,39 420.409,98	5.487
22	507.545,03 420.417,14	1	507.547,67 420.426,83	10.043

\*\* Lungimile segmentelor sunt determinate în planul de proiecție Stereo 70 și sunt rotunjite la 1 milimetru.

\*\*\* Distanța dintre puncte este formată din segmente cumulate ce sunt mai mici decât valoarea 1 milimetru.



**DATE DESPRE IMOBILUL NR. 3092**

Oficiul de Cadastru și Publicitate Imobiliară ARGES  
Biroul de Cadastru și Publicitate Imobiliară Campulung

**A. Partea I. Descrierea imobilului**

TEREN Intravilan

Adresa: Loc. Selari, Jud. Arges, str.Hiulesti

Nr. Crt	Nr cadastral Nr. topografic	Suprafața* (mp)	Observații / Referințe
A1	81315	4.579	Sector cadastral:34 Teren neimprejmuit;

**B. Partea II. Proprietari și acte**

Inscrieri privitoare la dreptul de proprietate și alte drepturi reale		Referințe
<b>7456 / 23/05/2017</b>		
Act Notarial nr. 816, din 23/05/2017 emis de Zipisi Cornelia;		
B2	Intabulare, drept de PROPRIETATE-bun comun, dobandit prin Conventie, cota actuala 1/1, cota initiala 1/1 1) ANDREI GEORGIANA ANDREEA, casatorita cu 2) ANDREI CIPRIAN NICOLAE	A1

**C. Partea III. SARCINI .**

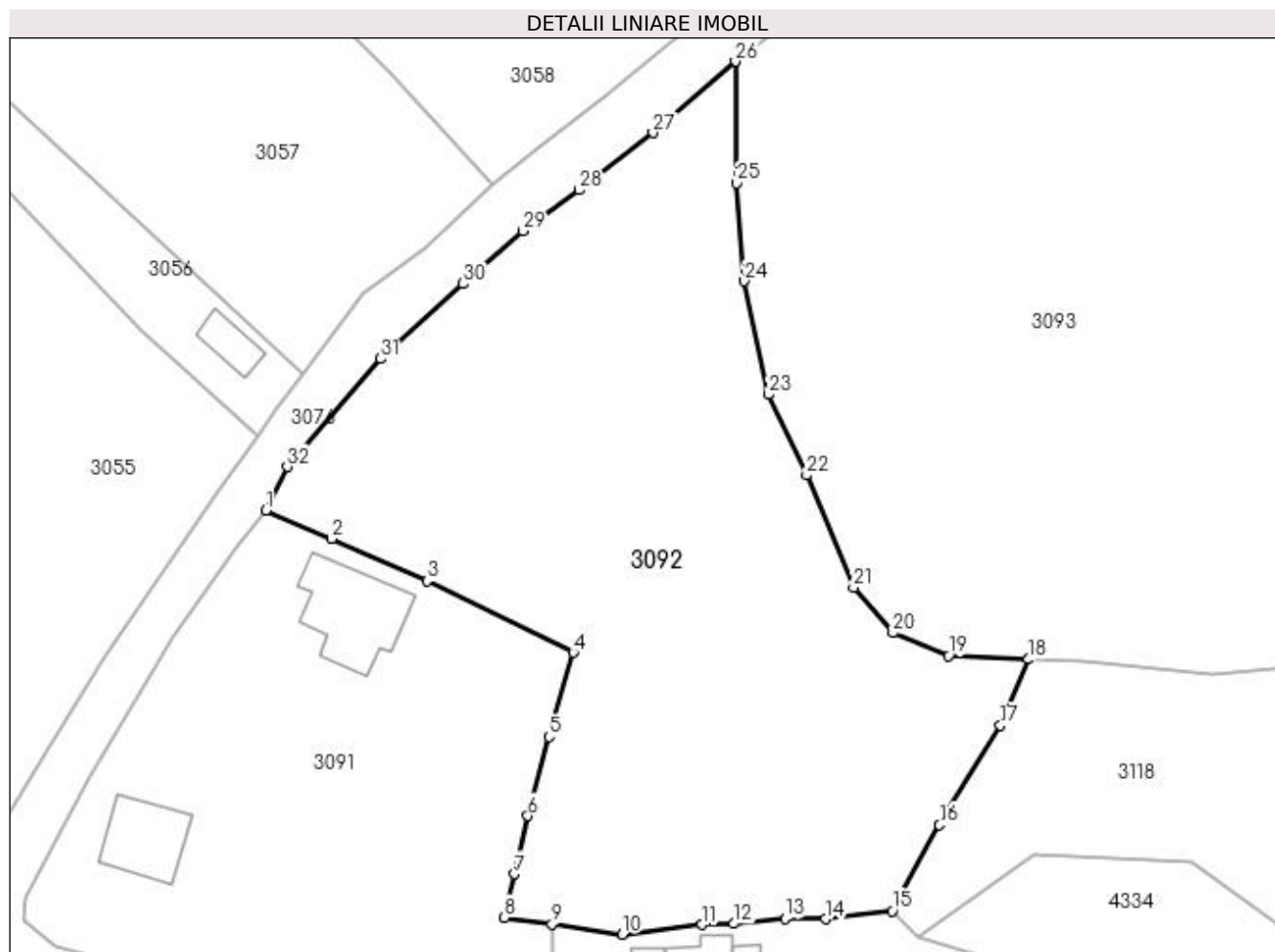
Inscrieri privind dezmembramintele dreptului de proprietate, drepturi reale de garanție și sarcini	Referințe
NU SUNT	

## Anexa Nr. 1 La Partea I

## Teren

Nr cadastral	Suprafața (mp)*	Observații / Referințe
81315	4.579	

\* Suprafața este determinată în planul de proiecție Stereo 70.



## Date referitoare la teren

Crt	Categorie folosință	Intra vilan	Suprafața (mp)	Tarla	Parcelă	Nr. topo	Observații / Referințe
1	faneata	DA	4.579	10	239	-	

## Lungime Segmente

1) Valorile lungimilor segmentelor sunt obținute din proiecție în plan.

Punct început	X / Y	Punct sfârșit	X / Y	Lungime segment (** (m)
1	507.512,838 420.454,648	2	507.520,92 420.451,15	8.807
3	507.532,65 420.445,95	4	507.550,61 420.437,18	19.987
5	507.547,67 420.426,83	6	507.545,03 420.417,14	10.043
7	507.543,39 420.409,98	8	507.542,17 420.404,63	5.487
9	507.548,015 420.403,8	10	507.556,67 420.402,57	8.742

Punct început	X / Y	Punct sfârșit	X / Y	Lungime segment (** (m)
2	507.520,92 420.451,15	3	507.532,65 420.445,95	12.831
4	507.550,61 420.437,18	5	507.547,67 420.426,83	10.759
6	507.545,03 420.417,14	7	507.543,39 420.409,98	7.345
8	507.542,17 420.404,63	9	507.548,015 420.403,8	5.904
10	507.556,67 420.402,57	11	507.566,42 420.403,77	9.824



Punct început	X / Y	Punct sfârșit	X / Y	Lungime segment (** (m)	Punct început	X / Y	Punct sfârșit	X / Y	Lungime segment (** (m)
11	507.566,42 420.403,77	12	507.570,34 420.403,89	3.922	12	507.570,34 420.403,89	13	507.576,63 420.404,51	6.32
13	507.576,63 420.404,51	14	507.581,59 420.404,45	4.96	14	507.581,59 420.404,45	15	507.589,82 420.405,45	8.291
15	507.589,82 420.405,45	16	507.595,629 420.416,007	12.05	16	507.595,629 420.416,007	17	507.603,112 420.428,209	14.314
17	507.603,112 420.428,209	18	507.606,552 420.436,343	8.832	18	507.606,552 420.436,343	19	507.596,718 420.436,776	9.844
19	507.596,718 420.436,776	20	507.589,9 420.439,57	7.368	20	507.589,9 420.439,57	21	507.585,047 420.445,139	7.387
21	507.585,047 420.445,139	22	507.579,291 420.458,957	14.969	22	507.579,291 420.458,957	23	507.574,604 420.468,847	10.944
23	507.574,604 420.468,847	24	507.571,642 420.482,776	14.24	24	507.571,642 420.482,776	25	507.570,701 420.494,82	12.081
25	507.570,701 420.494,82	26	507.570,533 420.509,744	14.925	26	507.570,533 420.509,744	27	507.560,412 420.501,001	13.374
27	507.560,412 420.501,001	28	507.551,376 420.493,944	11.465	28	507.551,376 420.493,944	29	507.544,44 420.488,949	8.547
29	507.544,44 420.488,949	30	507.537,106 420.482,466	9.789	30	507.537,106 420.482,466	31	507.526,947 420.473,254	13.714
31	507.526,947 420.473,254	32	507.515,495 420.459,965	17.543	32	507.515,495 420.459,965	1	507.512,838 420.454,648	5.944

\*\* Lungimile segmentelor sunt determinate în planul de proiecție Stereo 70 și sunt rotunjite la 1 milimetru.

\*\*\* Distanța dintre puncte este formată din segmente cumulate ce sunt mai mici decât valoarea 1 milimetru.



**DATE DESPRE IMOBILUL NR. 3093**

Oficiul de Cadastru și Publicitate Imobiliară ARGES  
 Biroul de Cadastru și Publicitate Imobiliară Campulung

**A. Partea I. Descrierea imobilului**

TEREN Intravilan

Adresa: Loc. Selari, Jud. Arges

Nr. Crt	Nr cadastral Nr. topografic	Suprafața* (mp)	Observații / Referințe
A1		Din acte: 7.052 Masurata: 7.154	Sector cadastral:34 Teren imprejmuit;

**B. Partea II. Proprietari și acte**

Inscrieri privitoare la dreptul de proprietate și alte drepturi reale		Referințe
/		
Act Notarial nr. 98, din 27/10/2014 emis de NP IONESCU IULIA (Titlu de proprietate nr.9778/19.05.1993 eliberat de CJPSDPAT ARGES);		
B1	Intabulare, drept de PROPRIETATE bun propriu , dobandit prin Succesiune, cota actuala 1/1, cota initiala 1/1 1) CEAUȘESCU CĂTĂLINA ANCUȚA	A1

**C. Partea III. SARCINI .**

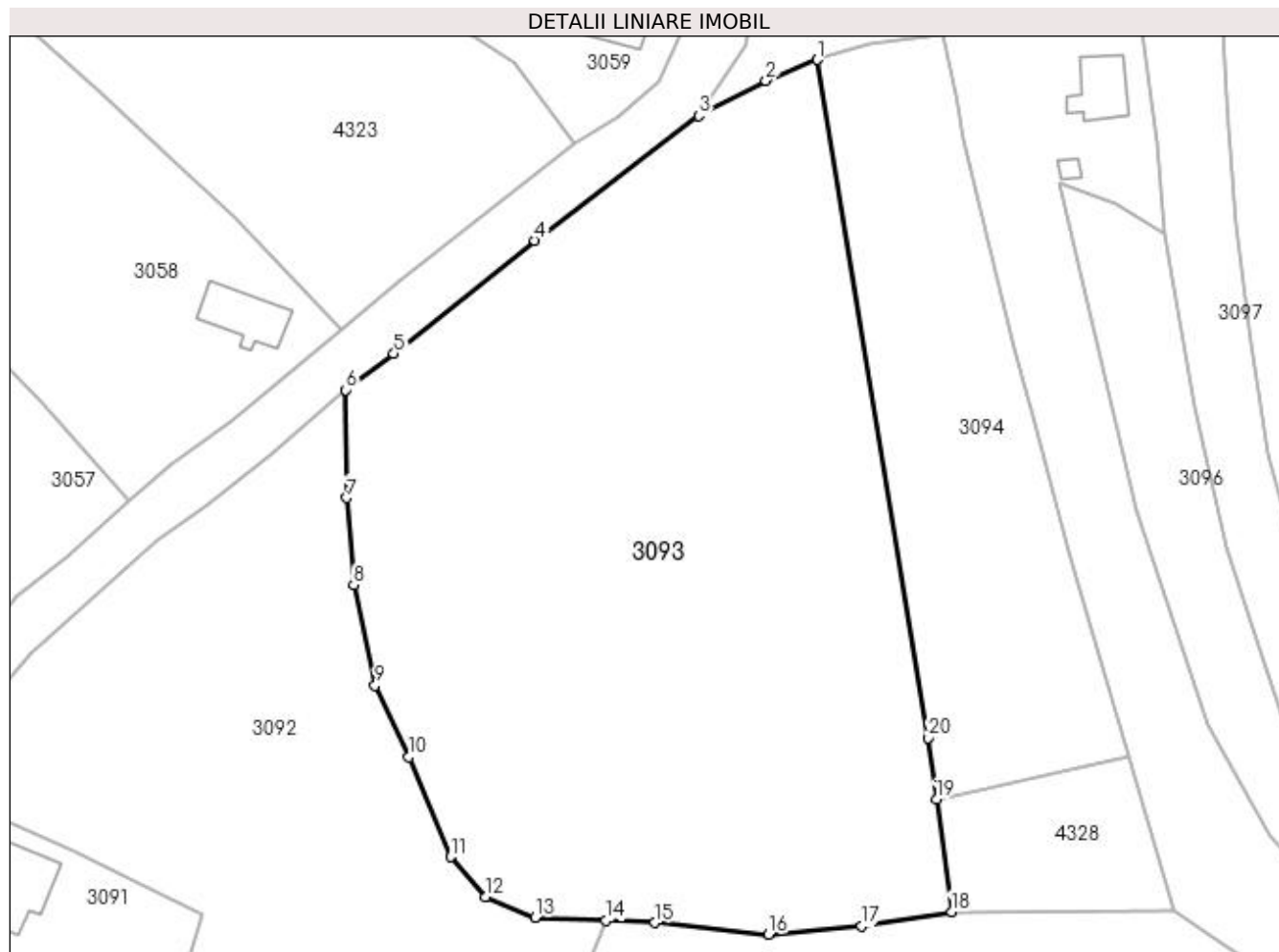
Inscrieri privind dezmembramentele dreptului de proprietate, drepturi reale de garanție și sarcini	Referințe
NU SUNT	

## Anexa Nr. 1 La Partea I

## Teren

Nr cadastral	Suprafața (mp)*	Observații / Referințe
	Din acte: 7.052 Masurata: 7.154	

\* Suprafața este determinată în planul de proiecție Stereo 70.



## Date referitoare la teren

Crt	Categorie folosință	Intra vilan	Suprafața (mp)	Tarla	Parcelă	Nr. topo	Observații / Referințe
1	faneata	DA	7.154	10	239-242	-	

## Lungime Segmente

1) Valorile lungimilor segmentelor sunt obținute din proiecție în plan.

Punct început	X / Y	Punct sfârșit	X / Y	Lungime segment (** (m)
1	507.635,804 420.555,421	2	507.628,693 420.552,535	7.674
2	507.628,693 420.552,535	3	507.619,372 420.547,651	10.523
3	507.619,372 420.547,651	4	507.596,693 420.530,43	28.476
4	507.596,693 420.530,43	5	507.577,174 420.514,757	25.033
5	507.577,174 420.514,757	6	507.570,533 420.509,744	8.321

Punct început	X / Y	Punct sfârșit	X / Y	Lungime segment (** (m)
6	507.570,533 420.509,744	7	507.570,701 420.494,82	14.925
7	507.570,701 420.494,82	8	507.571,642 420.482,776	12.081
8	507.571,642 420.482,776	9	507.574,604 420.468,847	14.24
9	507.574,604 420.468,847	10	507.579,291 420.458,957	10.944
10	507.579,291 420.458,957	11	507.585,047 420.445,139	14.969
11	507.585,047 420.445,139	12	507.589,9 420.439,57	7.387
12	507.589,9 420.439,57	13	507.596,718 420.436,776	7.368
13	507.596,718 420.436,776	14	507.606,552 420.436,343	9.844
14	507.606,552 420.436,343	15	507.613,33 420.436,045	6.785
15	507.613,33 420.436,045	16	507.629,049 420.434,435	15.801
16	507.629,049 420.434,435	17	507.641,9 420.435,54	12.898
17	507.641,9 420.435,54	18	507.654,363 420.437,572	12.628
18	507.654,363 420.437,572	19	507.652,267 420.453,106	15.675
19	507.652,267 420.453,106	20	507.651,116 420.461,635	8.606
20	507.651,116 420.461,635	1	507.635,804 420.555,421	95.028

\*\* Lungimile segmentelor sunt determinate în planul de proiecție Stereo 70 și sunt rotunjite la 1 milimetru.

\*\*\* Distanța dintre puncte este formată din segmente cumulate ce sunt mai mici decât valoarea 1 milimetru.



**DATE DESPRE IMOBILUL NR. 3094**

Oficiul de Cadastru și Publicitate Imobiliară ARGES  
Biroul de Cadastru și Publicitate Imobiliară Campulung

**A. Partea I. Descrierea imobilului**

TEREN Extravilan

Adresa: Jud. Arges, PUNCTUL "TARINA"

Nr. Crt	Nr cadastral Nr. topografic	Suprafața* (mp)	Observații / Referințe
A1	81632	2.234	Sector cadastral:34 Teren neimprejmit;

**B. Partea II. Proprietari și acte**

Inscrieri privitoare la dreptul de proprietate și alte drepturi reale		Referințe
<b>16719 / 05/10/2018</b>		
Act Notarial nr. 123, din 04/10/2017 emis de BNP ZIPISI ANDREEA BIANCA (act administrativ nr 3670 din 28.09.2018, emis de PRIMARIA VALEA MARE PRAVAT);		
B1	Intabulare, drept de PROPRIETATE, dobandit prin Succesiune, cota actuala 1/4, cota initiala 1/4 1) STĂNCIULOIU EMILIA	A1
B2	Intabulare, drept de PROPRIETATE, dobandit prin Succesiune, cota actuala 3/4, cota initiala 3/4 1) STĂNCIOIU IRENE-ELENA	A1

**C. Partea III. SARCINI .**

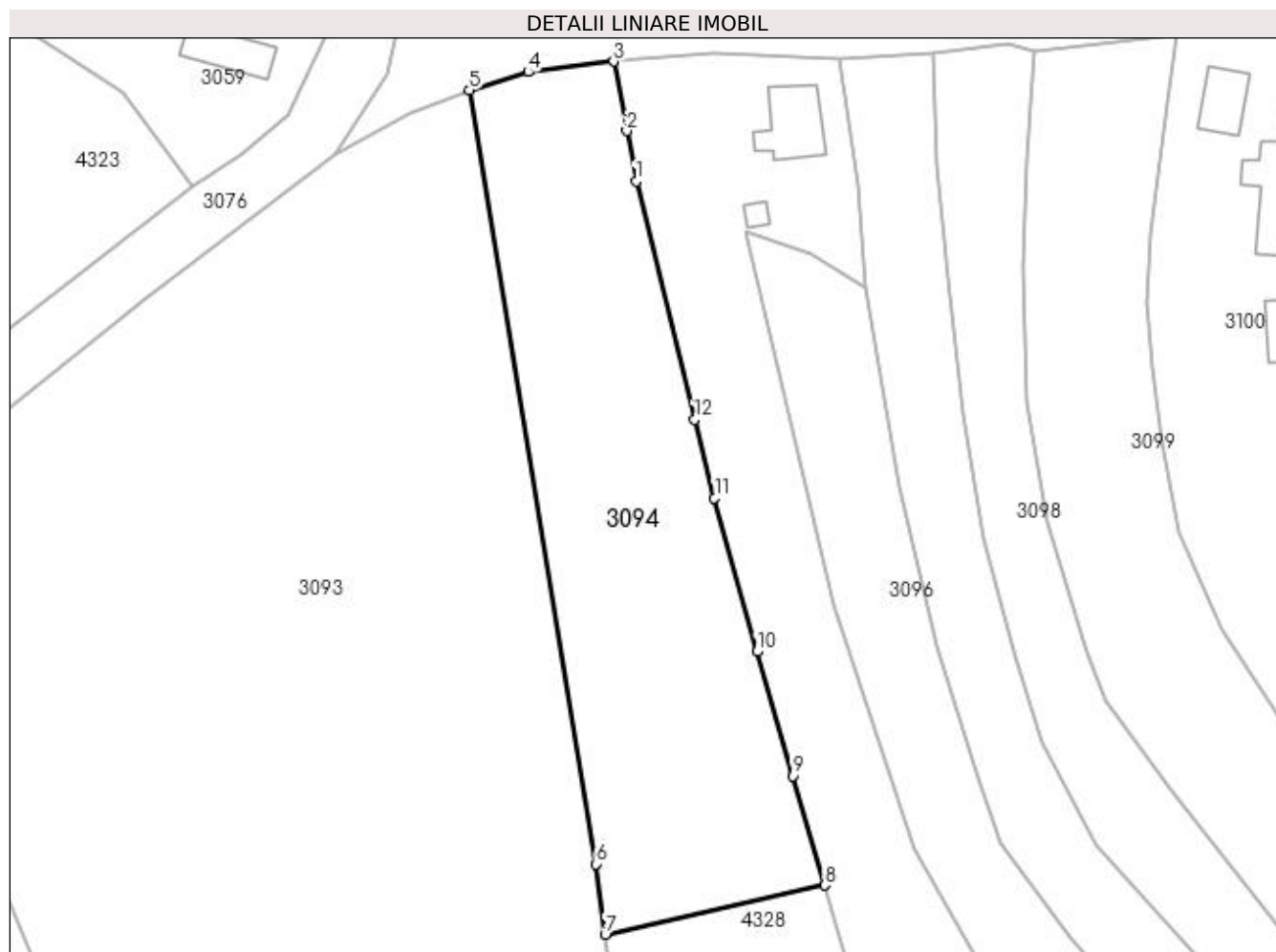
Inscrieri privind dezmembramintele dreptului de proprietate, drepturi reale de garanție și sarcini	Referințe
NU SUNT	

## Anexa Nr. 1 La Partea I

## Teren

Nr cadastral	Suprafața (mp)*	Observații / Referințe
81632	2.234	

\* Suprafața este determinată în planul de proiecție Stereo 70.



## Date referitoare la teren

Crt	Categorie folosință	Intra vilan	Suprafața (mp)	Tarla	Parcelă	Nr. topo	Observații / Referințe
1	faneata	NU	2.234	35	608	-	

## Lungime Segmente

1) Valorile lungimilor segmentelor sunt obținute din proiecție în plan.

Punct început	X / Y	Punct sfârșit	X / Y	Lungime segment (** (m)
1	507.656,018 420.544,369	2	507.654,866 420.550,48	6.219
2	507.654,866 420.550,48	3	507.653,273 420.558,898	8.567
3	507.653,273 420.558,898	4	507.642,952 420.557,64	10.397
4	507.642,952 420.557,64	5	507.635,804 420.555,421	7.485
5	507.635,804 420.555,421	6	507.651,116 420.461,635	95.028



Punct început	X / Y	Punct sfârșit	X / Y	Lungime segment (** (m)
6	507.651,116 420.461,635	7	507.652,267 420.453,106	8.606
7	507.652,267 420.453,106	8	507.678,883 420.459,062	27.274
8	507.678,883 420.459,062	9	507.674,981 420.472,291	13.792
9	507.674,981 420.472,291	10	507.670,647 420.487,368	15.688
10	507.670,647 420.487,368	11	507.665,527 420.506,0	19.323
11	507.665,527 420.506,0	12	507.663,085 420.515,527	9.835
12	507.663,085 420.515,527	1	507.656,018 420.544,369	29.695

\*\* Lungimile segmentelor sunt determinate în planul de proiecție Stereo 70 și sunt rotunjite la 1 milimetru.

\*\*\* Distanța dintre puncte este formată din segmente cumulate ce sunt mai mici decât valoarea 1 milimetru.



**DATE DESPRE IMOBILUL NR. 3095**

Oficiul de Cadastru și Publicitate Imobiliară ARGES  
Biroul de Cadastru și Publicitate Imobiliară Campulung

**A. Partea I. Descrierea imobilului**

TEREN Necunoscut

Adresa: Loc. Selari, Nr. 107, Jud. Arges

Nr. Crt	Nr cadastral Nr. topografic	Suprafața* (mp)	Observații / Referințe
A1		2.694	Sector cadastral:34 Teren neimprijmit;

**Construcții**

Crt	Nr cadastral Nr. topografic	Adresa	Observații / Referințe
A1.1		Loc. Selari, Nr. 107, Jud. Arges	Nr. niveluri:1; S. construita la sol:59 mp; S. construita desfasurata:59 mp;
A1.2		Loc. Selari, Nr. 107, Jud. Arges	Nr. niveluri:1; S. construita la sol:7 mp; S. construita desfasurata:7 mp;

**B. Partea II. Proprietari și acte**

Inscrieri privitoare la dreptul de proprietate și alte drepturi reale		Referințe
/		
Act Normativ nr. 7, din 13/03/1996 emis de PARLAMENT (art. 13 alin. 15);		
B1	Inscrierea provizorie, drept de PROPRIETATE, dobandit prin Lege, cota actuala 1/1, cota initiala 1/1 1) COMUNA VALEA MARE PRAVAT, CIF:5010196	A1, A1.1, A1.2

**C. Partea III. SARCINI .**

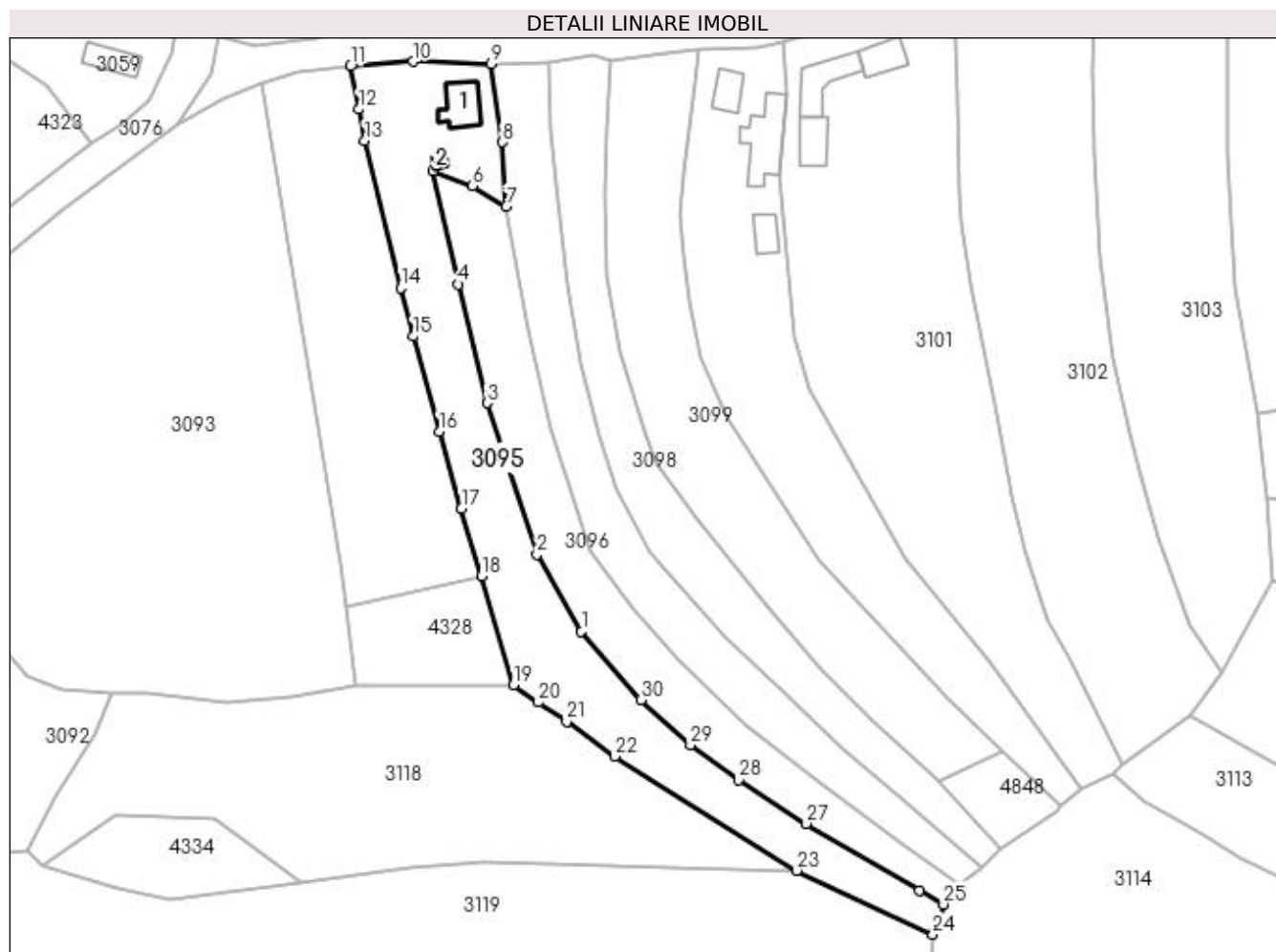
Inscrieri privind dezmembramintele dreptului de proprietate, drepturi reale de garanție și sarcini	Referințe
NU SUNT	

## Anexa Nr. 1 La Partea I

## Teren

Nr cadastral	Suprafața (mp)*	Observații / Referințe
	2.694	

\* Suprafața este determinată în planul de proiecție Stereo 70.



## Date referitoare la teren

Crt	Categorie folosință	Intravilan	Suprafața (mp)	Tarla	Parcelă	Nr. topo	Observații / Referințe
1	curți construcții	DA	582	11	243	-	
2	faneata	NU	2.112	35	608	-	

## Date referitoare la construcții

Crt	Număr	Destinație construcție	Supraf. (mp)	Situație juridică	Observații / Referințe
A1.1		construcții de locuințe	59	Cu acte	Nr. niveluri:1; S. construita la sol:59 mp; S. construita desfasurata:59 mp;
A1.2		construcții anexa	7	Cu acte	Nr. niveluri:1; S. construita la sol:7 mp; S. construita desfasurata:7 mp;

## Lungime Segmente

1) Valorile lungimilor segmentelor sunt obținute din proiecție în plan.

Punct început	X / Y	Punct sfârșit	X / Y	Lungime segment (** (m)
1	507.698,469 420.448,239	2	507.689,785 420.463,361	17.438
3	507.679,948 420.492,985	4	507.674,409 420.516,229	23.895

Punct început	X / Y	Punct sfârșit	X / Y	Lungime segment (** (m)
2	507.689,785 420.463,361	3	507.679,948 420.492,985	31.215
4	507.674,409 420.516,229	5	507.669,388 420.538,328	22.662

Punct început	X / Y	Punct sfârșit	X / Y	Lungime segment (** (m))
5	507.669,388 420.538,328	6	507.677,178 420.535,52	8.281
7	507.683,777 420.531,403	8	507.682,886 420.544,034	12.662
9	507.680,757 420.559,323	10	507.665,494 420.559,836	15.272
11	507.653,273 420.558,898	12	507.654,866 420.550,48	8.567
13	507.656,018 420.544,369	14	507.663,085 420.515,527	29.695
15	507.665,527 420.506,0	16	507.670,647 420.487,368	19.323
17	507.674,981 420.472,291	18	507.678,883 420.459,062	13.792
19	507.685,172 420.437,743	20	507.690,032 420.434,377	5.912
21	507.695,583 420.430,556	22	507.704,998 420.423,8	11.588
23	507.740,649 420.401,411	24	507.767,361 420.388,933	29.483
25	507.769,434 420.394,81	26	507.764,7 420.397,502	5.446
27	507.742,544 420.410,605	28	507.729,283 420.419,181	15.792
29	507.719,81 420.425,989	30	507.710,143 420.434,867	13.125

Punct început	X / Y	Punct sfârșit	X / Y	Lungime segment (** (m))
6	507.677,178 420.535,52	7	507.683,777 420.531,403	7.778
8	507.682,886 420.544,034	9	507.680,757 420.559,323	15.437
10	507.665,494 420.559,836	11	507.653,273 420.558,898	12.257
12	507.654,866 420.550,48	13	507.656,018 420.544,369	6.219
14	507.663,085 420.515,527	15	507.665,527 420.506,0	9.835
16	507.670,647 420.487,368	17	507.674,981 420.472,291	15.688
18	507.678,883 420.459,062	19	507.685,172 420.437,743	22.227
20	507.690,032 420.434,377	21	507.695,583 420.430,556	6.739
22	507.704,998 420.423,8	23	507.740,649 420.401,411	42.098
24	507.767,361 420.388,933	25	507.769,434 420.394,81	6.232
26	507.764,7 420.397,502	27	507.742,544 420.410,605	25.741
28	507.729,283 420.419,181	29	507.719,81 420.425,989	11.666
30	507.710,143 420.434,867	1	507.698,469 420.448,239	17.751

\*\* Lungimile segmentelor sunt determinate în planul de proiecție Stereo 70 și sunt rotunjite la 1 milimetru.

\*\*\* Distanța dintre puncte este formată din segmente cumulate ce sunt mai mici decât valoarea 1 milimetru.



**DATE DESPRE IMOBILUL NR. 3096**

Oficiul de Cadastru și Publicitate Imobiliară ARGES  
Biroul de Cadastru și Publicitate Imobiliară Campulung

**A. Partea I. Descrierea imobilului**

TEREN Extravilan

Adresa: Jud. Arges, Punct Acasa Selari

Nr. Crt	Nr cadastral Nr. topografic	Suprafața* (mp)	Observații / Referințe
A1	81623	1.736	Sector cadastral:34 Teren neimprejmuit;

**B. Partea II. Proprietari și acte**

Inscrieri privitoare la dreptul de proprietate și alte drepturi reale		Referințe
<b>15523 / 14/09/2018</b>		
Hotarare Judecatoreasca nr. 2744, din 25/09/1998 emis de Judecatoria Campulung (act administrativ nr 3091 din 20.08.2018, emis de Primaria Valea Mare Pravat;act administrativ nr 3361 din 11.09.2018, emis de Primaria Valea Mare Pravat;act administrativ nr 3092 din 20.08.2018, emis de Primaria Valea Mare Pravat;act administrativ nr 3360 din 11.09.2018, emis de Primaria Valea mare Pravat);		
B1	Intabulare, drept de PROPRIETATE, dobandit prin lesire Din Indiviziune, cota actuala 1/1, cota initiala 1/1 1) MILOSOIU MARIA	A1

**C. Partea III. SARCINI .**


Inscrieri privind dezmembramintele dreptului de proprietate, drepturi reale de garanție și sarcini	Referințe
NU SUNT	

## Anexa Nr. 1 La Partea I

## Teren

Nr cadastral	Suprafața (mp)*	Observații / Referințe
81623	1.736	

\* Suprafața este determinată în planul de proiecție Stereo 70.



## Date referitoare la teren

Crt	Categorie folosință	Intra vilan	Suprafața (mp)	Tarla	Parcelă	Nr. topo	Observații / Referințe
1	faneata	NU	1.736	35	608	-	Conform PUG

## Lungime Segmente

1) Valorile lungimilor segmentelor sunt obținute din proiecție în plan.

Punct început	X / Y	Punct sfârșit	X / Y	Lungime segment (** (m)
1	507.687,915 420.507,457	2	507.683,777 420.531,403	24.301
3	507.677,178 420.535,52	4	507.669,388 420.538,328	8.281
5	507.674,409 420.516,229	6	507.679,948 420.492,985	23.895
7	507.689,785 420.463,361	8	507.698,469 420.448,239	17.438
9	507.710,143 420.434,867	10	507.719,81 420.425,989	13.125

Punct început	X / Y	Punct sfârșit	X / Y	Lungime segment (** (m)
2	507.683,777 420.531,403	3	507.677,178 420.535,52	7.778
4	507.669,388 420.538,328	5	507.674,409 420.516,229	22.662
6	507.679,948 420.492,985	7	507.689,785 420.463,361	31.215
8	507.698,469 420.448,239	9	507.710,143 420.434,867	17.751
10	507.719,81 420.425,989	11	507.729,283 420.419,181	11.666



Punct început	X / Y	Punct sfârșit	X / Y	Lungime segment (** (m)
11	507.729,283 420.419,181	12	507.742,544 420.410,605	15.792
13	507.764,7 420.397,502	14	507.769,434 420.394,81	5.446
15	507.772,656 420.398,573	16	507.761,256 420.406,932	14.136
17	507.745,396 420.418,385	18	507.730,809 420.430,068	18.689
19	507.717,402 420.442,855	20	507.708,556 420.452,789	13.302
21	507.700,247 420.464,229	22	507.697,547 420.472,088	8.31
23	507.692,441 420.487,983	1	507.687,915 420.507,457	19.993

Punct început	X / Y	Punct sfârșit	X / Y	Lungime segment (** (m)
12	507.742,544 420.410,605	13	507.764,7 420.397,502	25.741
14	507.769,434 420.394,81	15	507.772,656 420.398,573	4.954
16	507.761,256 420.406,932	17	507.745,396 420.418,385	19.563
18	507.730,809 420.430,068	19	507.717,402 420.442,855	18.527
20	507.708,556 420.452,789	21	507.700,247 420.464,229	14.139
22	507.697,547 420.472,088	23	507.692,441 420.487,983	16.695

\*\* Lungimile segmentelor sunt determinate în planul de proiecție Stereo 70 și sunt rotunjite la 1 milimetru.

\*\*\* Distanța dintre puncte este formată din segmente cumulate ce sunt mai mici decât valoarea 1 milimetru.



**DATE DESPRE IMOBILUL NR. 3097**

Oficiul de Cadastru și Publicitate Imobiliară ARGES  
Biroul de Cadastru și Publicitate Imobiliară Campulung

**A. Partea I. Descrierea imobilului**

TEREN Extravilan

Nr. CF vechi:969  
Nr. cadastral vechi:802

Adresa: Jud. Arges, pct " Selari"

Nr. Crt	Nr cadastral Nr. topografic	Suprafața* (mp)	Observații / Referințe
A1	80500	1.710	Sector cadastral:34 Teren neimprejmuit;

**B. Partea II. Proprietari și acte**

Inscrieri privitoare la dreptul de proprietate și alte drepturi reale		Referințe
<b>4528 / 07/04/2015</b>		
Act Notarial nr. 443, din 07/04/2015 emis de Zipisi Cornelia;		
B3	Intabulare, drept de PROPRIETATE, dobandit prin Conventie, cota actuala 1/1, cota initiala 1/1 1) <b>BALACEANU ANDREI</b> , necasatorit	A1

**C. Partea III. SARCINI .**

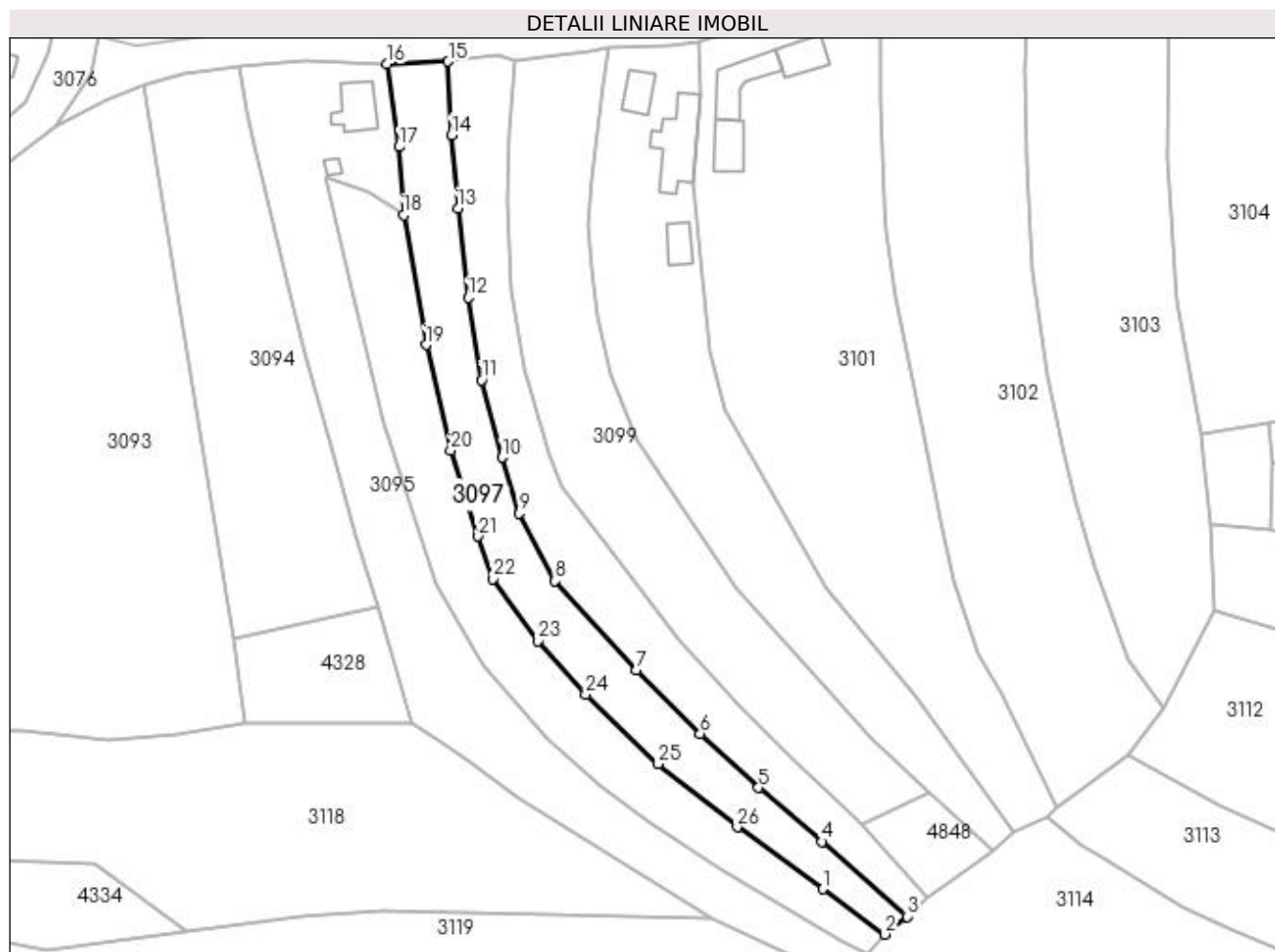
Inscrieri privind dezmembramintele dreptului de proprietate, drepturi reale de garanție și sarcini	Referințe
NU SUNT	

## Anexa Nr. 1 La Partea I

## Teren

Nr cadastral	Suprafața (mp)*	Observații / Referințe
80500	1.710	

\* Suprafața este determinată în planul de proiecție Stereo 70.



## Date referitoare la teren

Crt	Categorie folosință	Intra vilan	Suprafața (mp)	Tarla	Parcelă	Nr. topo	Observații / Referințe
1	faneata	NU	1.710	35	608	-	In act se regăsește T11 și P243/1; Conform Pug

## Lungime Segmente

1) Valorile lungimilor segmentelor sunt obținute din proiecție în plan.

Punct început	X / Y	Punct sfârșit	X / Y	Lungime segment (** (m)
1	507.761,256 420.406,932	2	507.772,656 420.398,573	14.136
3	507.776,753 420.401,878	4	507.761,057 420.415,725	20.931
5	507.749,335 420.425,678	6	507.738,571 420.435,635	14.663
7	507.726,76 420.447,355	8	507.711,726 420.463,875	22.337
9	507.705,139 420.476,359	10	507.701,932 420.486,685	10.813

Punct început	X / Y	Punct sfârșit	X / Y	Lungime segment (** (m)
2	507.772,656 420.398,573	3	507.776,753 420.401,878	5.264
4	507.761,057 420.415,725	5	507.749,335 420.425,678	15.377
6	507.738,571 420.435,635	7	507.726,76 420.447,355	16.639
8	507.711,726 420.463,875	9	507.705,139 420.476,359	14.115
10	507.701,932 420.486,685	11	507.698,148 420.500,972	14.78

Punct început	X / Y	Punct sfârșit	X / Y	Lungime segment (** (m)	Punct început	X / Y	Punct sfârșit	X / Y	Lungime segment (** (m)
11	507.698,148 420.500,972	12	507.695,684 420.516,157	15.384	12	507.695,684 420.516,157	13	507.693,769 420.532,618	16.572
13	507.693,769 420.532,618	14	507.692,582 420.546,225	13.659	14	507.692,582 420.546,225	15	507.692,007 420.559,79	13.577
15	507.692,007 420.559,79	16	507.680,757 420.559,323	11.26	16	507.680,757 420.559,323	17	507.682,886 420.544,034	15.437
17	507.682,886 420.544,034	18	507.683,777 420.531,403	12.662	18	507.683,777 420.531,403	19	507.687,915 420.507,457	24.301
19	507.687,915 420.507,457	20	507.692,441 420.487,983	19.993	20	507.692,441 420.487,983	21	507.697,547 420.472,088	16.695
21	507.697,547 420.472,088	22	507.700,247 420.464,229	8.31	22	507.700,247 420.464,229	23	507.708,556 420.452,789	14.139
23	507.708,556 420.452,789	24	507.717,402 420.442,855	13.302	24	507.717,402 420.442,855	25	507.730,809 420.430,068	18.527
25	507.730,809 420.430,068	26	507.745,396 420.418,385	18.689	26	507.745,396 420.418,385	1	507.761,256 420.406,932	19.563

\*\* Lungimile segmentelor sunt determinate în planul de proiecție Stereo 70 și sunt rotunjite la 1 milimetru.

\*\*\* Distanța dintre puncte este formată din segmente cumulate ce sunt mai mici decât valoarea 1 milimetru.



**DATE DESPRE IMOBILUL NR. 3098**

Oficiul de Cadastru și Publicitate Imobiliară ARGES  
Biroul de Cadastru și Publicitate Imobiliară Campulung

**A. Partea I. Descrierea imobilului**

TEREN Extravilan

Adresa: Jud. Arges, pct.Selari

Nr. Crt	Nr cadastral Nr. topografic	Suprafața* (mp)	Observații / Referințe
A1	80580	1.660	Sector cadastral:34 Teren neimprejmuit;

**B. Partea II. Proprietari și acte**

Inscrieri privitoare la dreptul de proprietate și alte drepturi reale	Referințe
<b>973 / 26/01/2012</b>	
Act Notarial nr. 209, din 26/01/2012 emis de BNP ZIPISI CORNELIA;	
B3	A1
Intabulare, drept de PROPRIETATE, dobandit prin Conventie, cota actuala 1/1, cota initiala 1/1 1) <b>BĂLĂCEANU DANIEL</b> , necasatorit	

**C. Partea III. SARCINI .**

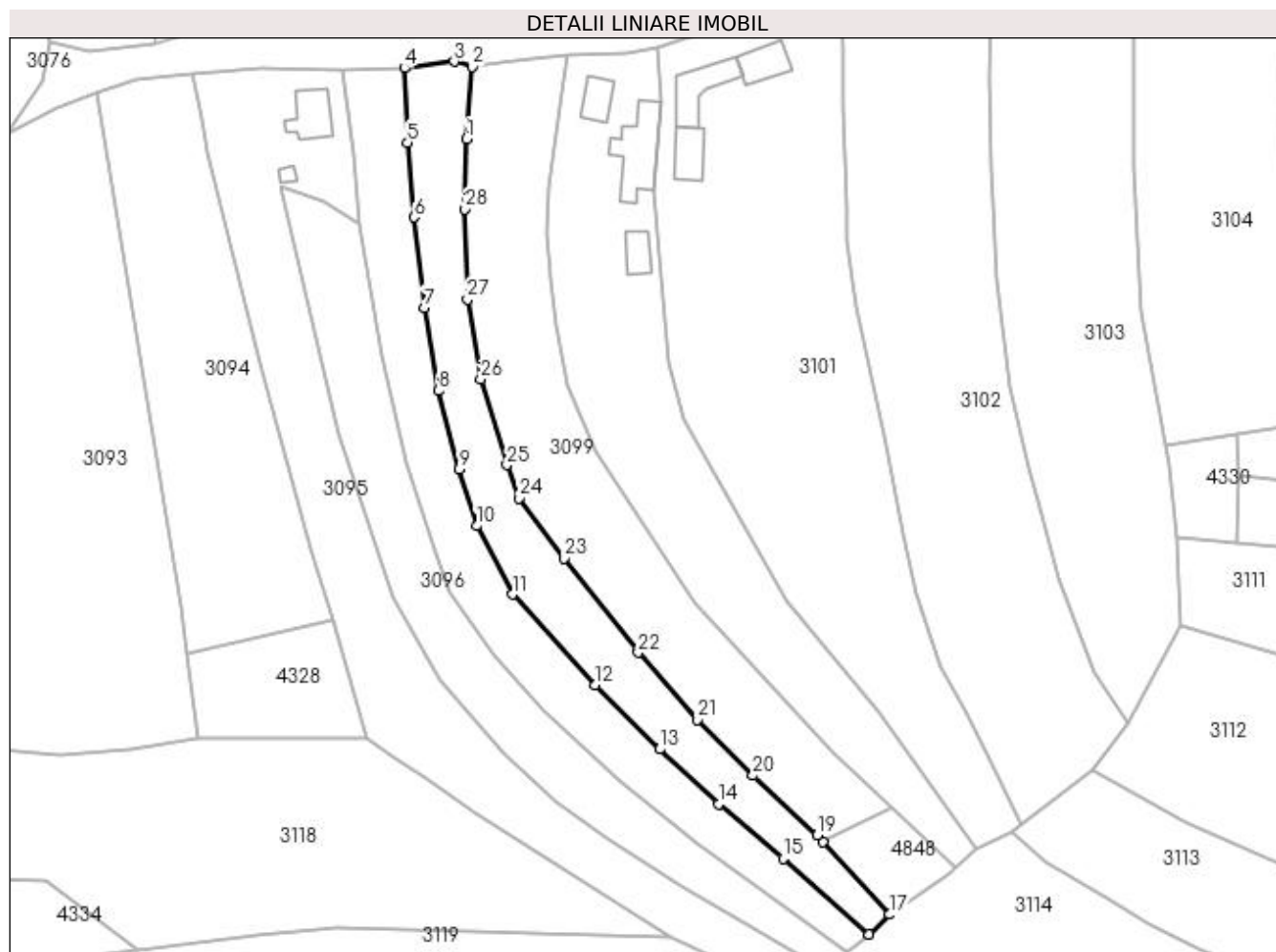
Inscrieri privind dezmembramintele dreptului de proprietate, drepturi reale de garanție și sarcini	Referințe
NU SUNT	

## Anexa Nr. 1 La Partea I

## Teren

Nr cadastral	Suprafața (mp)*	Observații / Referințe
80580	1.660	

\* Suprafața este determinată în planul de proiecție Stereo 70.



## Date referitoare la teren

Crt	Categorie folosință	Intra vilan	Suprafața (mp)	Tarla	Parcelă	Nr. topo	Observații / Referințe
1	faneata	NU	1.660	35	608	-	

## Lungime Segmente

1) Valorile lungimilor segmentelor sunt obținute din proiecție în plan.

Punct început	X / Y	Punct sfârșit	X / Y	Lungime segment (** (m)
1	507.703,331 420.546,894	2	507.704,374 420.560,028	13.175
3	507.701,036 420.561,004	4	507.692,007 420.559,79	9.11
5	507.692,582 420.546,225	6	507.693,769 420.532,618	13.659
7	507.695,684 420.516,157	8	507.698,148 420.500,972	15.384
9	507.701,932 420.486,685	10	507.705,139 420.476,359	10.813

Punct început	X / Y	Punct sfârșit	X / Y	Lungime segment (** (m)
2	507.704,374 420.560,028	3	507.701,036 420.561,004	3.478
4	507.692,007 420.559,79	5	507.692,582 420.546,225	13.577
6	507.693,769 420.532,618	7	507.695,684 420.516,157	16.572
8	507.698,148 420.500,972	9	507.701,932 420.486,685	14.78
10	507.705,139 420.476,359	11	507.711,726 420.463,875	14.115



Punct început	X / Y	Punct sfârșit	X / Y	Lungime segment (** (m)
11	507.711,726 420.463,875	12	507.726,76 420.447,355	22.337
13	507.738,571 420.435,635	14	507.749,335 420.425,678	14.663
15	507.761,057 420.415,725	16	507.776,753 420.401,878	20.931
17	507.780,515 420.405,509	18	507.768,337 420.418,765	18.001
19	507.767,242 420.419,957	20	507.755,576 420.430,846	15.958
21	507.745,49 420.440,96	22	507.734,621 420.453,269	16.421
23	507.721,206 420.470,396	24	507.712,91 420.481,411	13.79
25	507.710,709 420.487,466	26	507.705,899 420.503,061	16.32
27	507.703,491 420.517,619	28	507.703,023 420.534,069	16.457

Punct început	X / Y	Punct sfârșit	X / Y	Lungime segment (** (m)
12	507.726,76 420.447,355	13	507.738,571 420.435,635	16.639
14	507.749,335 420.425,678	15	507.761,057 420.415,725	15.377
16	507.776,753 420.401,878	17	507.780,515 420.405,509	5.228
18	507.768,337 420.418,765	19	507.767,242 420.419,957	1.619
20	507.755,576 420.430,846	21	507.745,49 420.440,96	14.284
22	507.734,621 420.453,269	23	507.721,206 420.470,396	21.755
24	507.712,91 420.481,411	25	507.710,709 420.487,466	6.443
26	507.705,899 420.503,061	27	507.703,491 420.517,619	14.756
28	507.703,023 420.534,069	1	507.703,331 420.546,894	12.829

\*\* Lungimile segmentelor sunt determinate în planul de proiecție Stereo 70 și sunt rotunjite la 1 milimetru.

\*\*\* Distanța dintre puncte este formată din segmente cumulate ce sunt mai mici decât valoarea 1 milimetru.



**DATE DESPRE IMOBILUL NR. 3099**

Oficiul de Cadastru și Publicitate Imobiliară ARGES  
Biroul de Cadastru și Publicitate Imobiliară Campulung

**A. Partea I. Descrierea imobilului**

TEREN Extravilan

Adresa: Jud. Arges

Nr. Crt	Nr cadastral Nr. topografic	Suprafața* (mp)	Observații / Referințe
A1		2.400	Sector cadastral:34 Teren neimprejmuit;

**B. Partea II. Proprietari și acte**

Inscrieri privitoare la dreptul de proprietate și alte drepturi reale	Referințe
/	
Act Notarial nr. 71, din 31/05/2016 emis de NP IONESCU CORNELIA (Certificat de moștenitor nr.70/31.05.2016 eliberat de NP IONESCU CORNELIA; Titlu de proprietate nr.19174/19.08.1993 eliberat de CJPSDPAT ARGES; Certificat de deces nr.2197/19.10.2020 eliberat de DPEP PITESTI);	
B1	A1
Intabulare, drept de PROPRIETATE bun propriu , dobandit prin Succesiune, cota actuala 1/1, cota initiala 1/1 1) POPESCU ION DEFUNCT:Da	

**C. Partea III. SARCINI .**

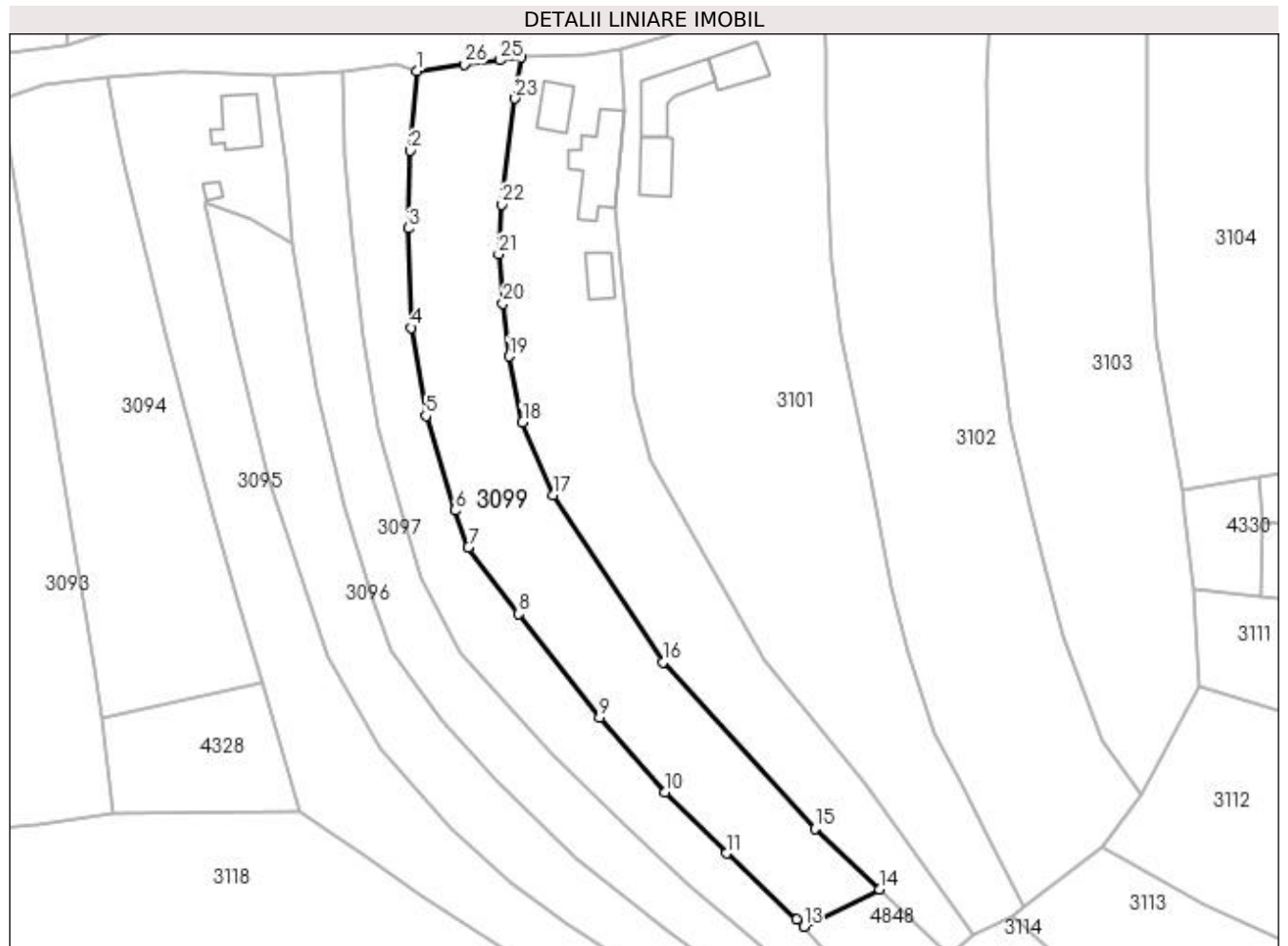
Inscrieri privind dezmembramintele dreptului de proprietate, drepturi reale de garanție și sarcini	Referințe
NU SUNT	

## Anexa Nr. 1 La Partea I

## Teren

Nr cadastral	Suprafaţa (mp)*	Observaţii / Referinţe
	2.400	

\* Suprafaţa este determinată în planul de proiecţie Stereo 70.



## Date referitoare la teren

Crt	Categorie folosinţă	Intra vilan	Suprafaţa (mp)	Tarla	Parcelă	Nr. topo	Observaţii / Referinţe
1	faneata	NU	2.400	35	608	-	

## Lungime Segmente

1) Valorile lungimilor segmentelor sunt obţinute din proiecţie în plan.

Punct început	X / Y	Punct sfârşit	X / Y	Lungime segment (** (m)	Punct început	X / Y	Punct sfârşit	X / Y	Lungime segment (** (m)
1	507.704,374 420.560,028	2	507.703,331 420.546,894	13.175	2	507.703,331 420.546,894	3	507.703,023 420.534,069	12.829
3	507.703,023 420.534,069	4	507.703,491 420.517,619	16.457	4	507.703,491 420.517,619	5	507.705,899 420.503,061	14.756
5	507.705,899 420.503,061	6	507.710,709 420.487,466	16.32	6	507.710,709 420.487,466	7	507.712,91 420.481,411	6.443
7	507.712,91 420.481,411	8	507.721,206 420.470,396	13.79	8	507.721,206 420.470,396	9	507.734,621 420.453,269	21.755
9	507.734,621 420.453,269	10	507.745,49 420.440,96	16.421	10	507.745,49 420.440,96	11	507.755,576 420.430,846	14.284

Punct început	X / Y	Punct sfârșit	X / Y	Lungime segment (** (m)	Punct început	X / Y	Punct sfârșit	X / Y	Lungime segment (** (m)
11	507.755,576 420.430,846	12	507.767,242 420.419,957	15.958	12	507.767,242 420.419,957	13	507.768,337 420.418,765	1.619
13	507.768,337 420.418,765	14	507.780,903 420.424,931	13.997	14	507.780,903 420.424,931	15	507.770,19 420.434,938	14.66
15	507.770,19 420.434,938	16	507.745,059 420.462,418	37.239	16	507.745,059 420.462,418	17	507.726,925 420.490,017	33.023
17	507.726,925 420.490,017	18	507.721,882 420.502,003	13.004	18	507.721,882 420.502,003	19	507.719,654 420.512,907	11.129
19	507.719,654 420.512,907	20	507.718,662 420.521,624	8.773	20	507.718,662 420.521,624	21	507.717,916 420.529,766	8.176
21	507.717,916 420.529,766	22	507.718,423 420.537,99	8.24	22	507.718,423 420.537,99	23	507.720,666 420.555,482	17.635
23	507.720,666 420.555,482	24	507.721,623 420.562,261	6.846	24	507.721,623 420.562,261	25	507.718,195 420.561,815	3.457
25	507.718,195 420.561,815	26	507.712,292 420.561,117	5.944	26	507.712,292 420.561,117	1	507.704,374 420.560,028	7.993

\*\* Lungimile segmentelor sunt determinate în planul de proiecție Stereo 70 și sunt rotunjite la 1 milimetru.

\*\*\* Distanța dintre puncte este formată din segmente cumulate ce sunt mai mici decât valoarea 1 milimetru.



**DATE DESPRE IMOBILUL NR. 3100**

Oficiul de Cadastru și Publicitate Imobiliară ARGES  
Biroul de Cadastru și Publicitate Imobiliară Campulung

**A. Partea I. Descrierea imobilului**

TEREN Intravilan

Adresa: Loc. Selari, Jud. Arges, Pct. ACASA

Nr. Crt	Nr cadastral Nr. topografic	Suprafața* (mp)	Observații / Referințe
A1	80226	Din acte: 2.514 Masurata: 2.515	Sector cadastral:34 Teren imprejmuit;

**Construcții**

Crt	Nr cadastral Nr. topografic	Adresa	Observații / Referințe
A1.1	80226-C1	Loc. Selari, Jud. Arges, Pct. ACASA	Nr. niveluri:1; S. construita la sol:104 mp; S. construita desfasurata:104 mp;
A1.2	80226-C2	Loc. Selari, Jud. Arges, Pct. ACASA	Nr. niveluri:1; S. construita la sol:38 mp; S. construita desfasurata:38 mp;
A1.3		Loc. Selari, Jud. Arges, Pct. ACASA	Nr. niveluri:1; S. construita la sol:33 mp; S. construita desfasurata:33 mp;

**B. Partea II. Proprietari și acte**

Inscrieri privitoare la dreptul de proprietate și alte drepturi reale		Referințe
<b>4244 / 21/04/2010</b>		
Act Notarial nr. 1103, din 20/04/2010 emis de BNP CAZACU SORIN BENONE;		
B3	Intabulare, drept de PROPRIETATE, dobandit prin Conventie, cota actuala 1/1, cota initiala 1/1 1) OPRESCU RODICA, casatorita cu, lipsă CNP 2) OPRESCU AUREL, lipsă CNP	A1, A1.1, A1.2
/		
Act Normativ nr. 7, din 13/03/1996 emis de PARLAMENT (art. 12 alin. 16 );		
B4	Intabulare, drept de PROPRIETATE, dobandit prin Construire, cota actuala 1/1, cota initiala 1/1 1) OPRESCU RODICA, lipsă CNP 2) OPRESCU AUREL, lipsă CNP	A1.3

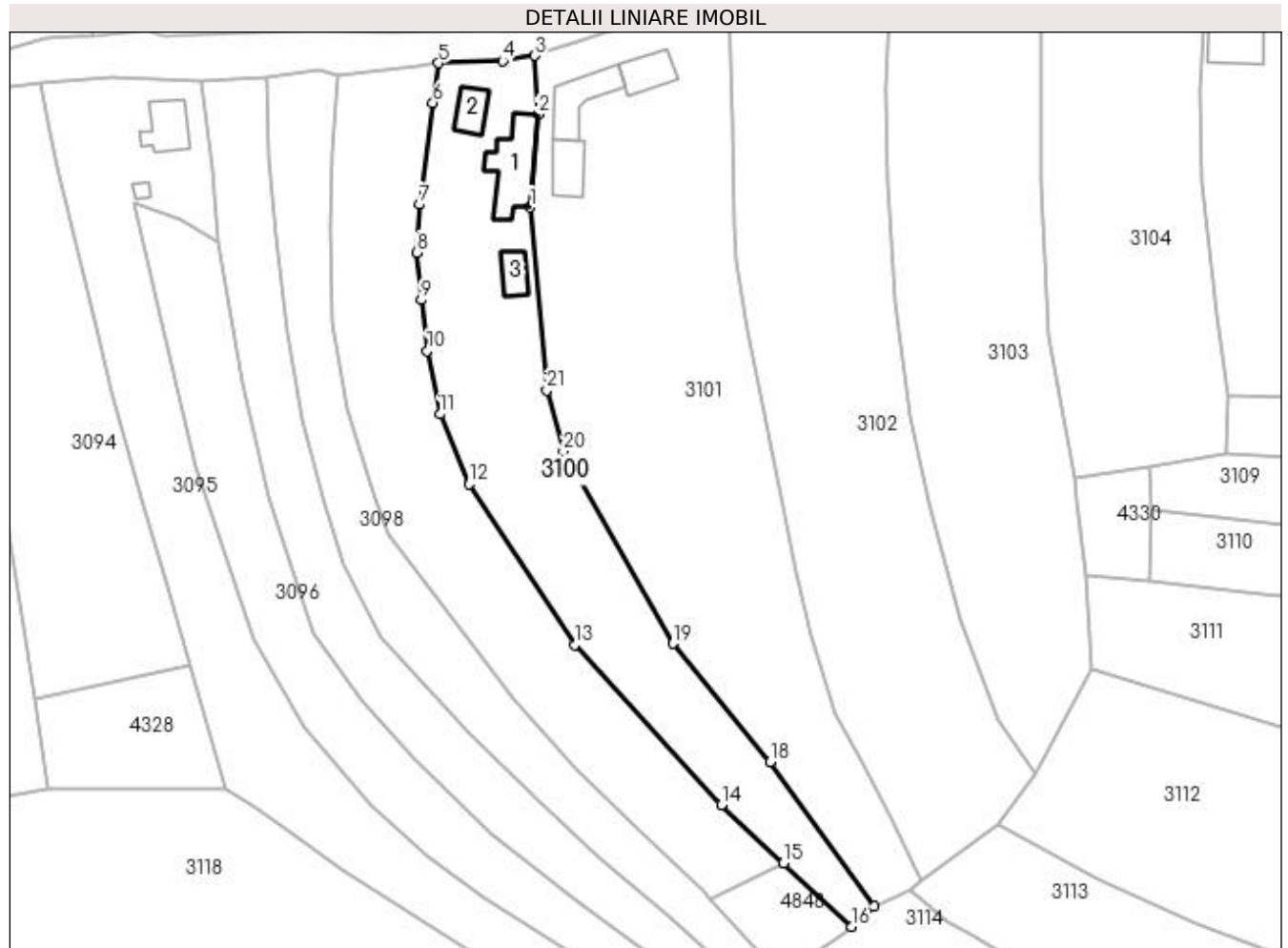
**C. Partea III. SARCINI**

Inscrieri privind dezmembramintele dreptului de proprietate, drepturi reale de garanție și sarcini		Referințe
<b>4244 / 21/04/2010</b>		
Act Notarial nr. 1103, din 20/04/2010 emis de BNP CAZACU SORIN BENONE;		
C1	Intabulare, drept de HABITATIE, dobandit prin Conventie 1) OPRESCU NICOLAE, lipsă CNP 2) OPRESCU FILOFTIA, soti, lipsă CNP	A1.1, A1.2

**Anexa Nr. 1 La Partea I****Teren**

Nr cadastral	Suprafața (mp)*	Observații / Referințe
80226	Din acte: 2.514 Masurata: 2.515	

\* Suprafața este determinată în planul de proiecție Stereo 70.

**Date referitoare la teren**

Crt	Categorie folosință	Intra vilan	Suprafața (mp)	Tarla	Parcelă	Nr. topo	Observații / Referințe
1	curți constructii	DA	441	12	244,245	-	
2	faneata	DA	2.074	12	245,246	-	

**Date referitoare la construcții**

Crt	Număr	Destinație construcție	Supraf. (mp)	Situație juridică	Observații / Referințe
A1.1	80226-C1	construcții de locuințe	104	Cu acte	Nr. niveluri:1; S. construita la sol:104 mp; S. construita desfasurata:104 mp;
A1.2	80226-C2	construcții anexa	38	Cu acte	Nr. niveluri:1; S. construita la sol:38 mp; S. construita desfasurata:38 mp;
A1.3		construcții anexa	33	Cu acte	Nr. niveluri:1; S. construita la sol:33 mp; S. construita desfasurata:33 mp;

**Lungime Segmente**

1) Valorile lungimilor segmentelor sunt obținute din proiecție în plan.

Punct început	X / Y	Punct sfârșit	X / Y	Lungime segment (** (m))
1	507.737,326 420.537,543	2	507.738,728 420.553,526	16.044

Punct început	X / Y	Punct sfârșit	X / Y	Lungime segment (** (m))
2	507.738,728 420.553,526	3	507.738,145 420.563,553	10.044



Punct început	X / Y	Punct sfârșit	X / Y	Lungime segment (** (m)
3	507.738,145 420.563,553	4	507.732,67 420.562,648	5.549
5	507.721,623 420.562,261	6	507.720,666 420.555,482	6.846
7	507.718,423 420.537,99	8	507.717,916 420.529,766	8.24
9	507.718,662 420.521,624	10	507.719,654 420.512,907	8.773
11	507.721,882 420.502,003	12	507.726,925 420.490,017	13.004
13	507.745,059 420.462,418	14	507.770,19 420.434,938	37.239
15	507.780,903 420.424,931	16	507.792,531 420.414,068	15.913
17	507.796,425 420.417,507	18	507.778,556 420.442,342	30.595
19	507.761,846 420.462,651	20	507.743,056 420.495,641	37.966
21	507.740,204 420.506,162	1	507.737,326 420.537,543	31.513

Punct început	X / Y	Punct sfârșit	X / Y	Lungime segment (** (m)
4	507.732,67 420.562,648	5	507.721,623 420.562,261	11.054
6	507.720,666 420.555,482	7	507.718,423 420.537,99	17.635
8	507.717,916 420.529,766	9	507.718,662 420.521,624	8.176
10	507.719,654 420.512,907	11	507.721,882 420.502,003	11.129
12	507.726,925 420.490,017	13	507.745,059 420.462,418	33.023
14	507.770,19 420.434,938	15	507.780,903 420.424,931	14.66
16	507.792,531 420.414,068	17	507.796,425 420.417,507	5.195
18	507.778,556 420.442,342	19	507.761,846 420.462,651	26.3
20	507.743,056 420.495,641	21	507.740,204 420.506,162	10.901

\*\* Lungimile segmentelor sunt determinate în planul de proiecție Stereo 70 și sunt rotunjite la 1 milimetru.

\*\*\* Distanța dintre puncte este formată din segmente cumulate ce sunt mai mici decât valoarea 1 milimetru.



**DATE DESPRE IMOBILUL NR. 3101**

Oficiul de Cadastru și Publicitate Imobiliară ARGES  
Biroul de Cadastru și Publicitate Imobiliară Campulung

**A. Partea I. Descrierea imobilului**

TEREN Intravilan

Adresa: Loc. Selari, Jud. Arges

Nr. Crt	Nr cadastral Nr. topografic	Suprafața* (mp)	Observații / Referințe
A1	80450	Din acte: 4.169 Masurata: 4.233	Sector cadastral:34 Teren imprejmuit;

**Construcții**

Crt	Nr cadastral Nr. topografic	Adresa	Observații / Referințe
A1.1	80450-C1	Loc. Selari, Jud. Arges	Nr. niveluri:1; S. construita la sol:74 mp; S. construita desfasurata:74 mp;
A1.2	80450-C2	Loc. Selari, Jud. Arges	Nr. niveluri:1; S. construita la sol:52 mp; S. construita desfasurata:52 mp;
A1.3		Loc. Selari, Jud. Arges	Nr. niveluri:1; S. construita la sol:49 mp; S. construita desfasurata:49 mp;

**B. Partea II. Proprietari și acte**

Inscrieri privitoare la dreptul de proprietate și alte drepturi reale		Referințe
<b>16824 / 25/11/2013</b>		
Act Notarial nr. 1685, din 25/11/2013 emis de Zipisi Cornelia;		
B3	Intabulare, drept de PROPRIETATE, dobandit prin Conventie, cota actuala 1/1, cota initiala 1/1 1) VOROVENCI CLAUDIU GABRIEL, necasatorit	A1, A1.1, A1.2
/		
Act Normativ nr. 7, din 13/03/1996 emis de PARLAMENT (art. 12 alin. 16 );		
B4	Intabulare, drept de PROPRIETATE, dobandit prin Construire, cota actuala 1/1, cota initiala 1/1 1) VOROVENCI CLAUDIU GABRIEL	A1.3

**C. Partea III. SARCINI**

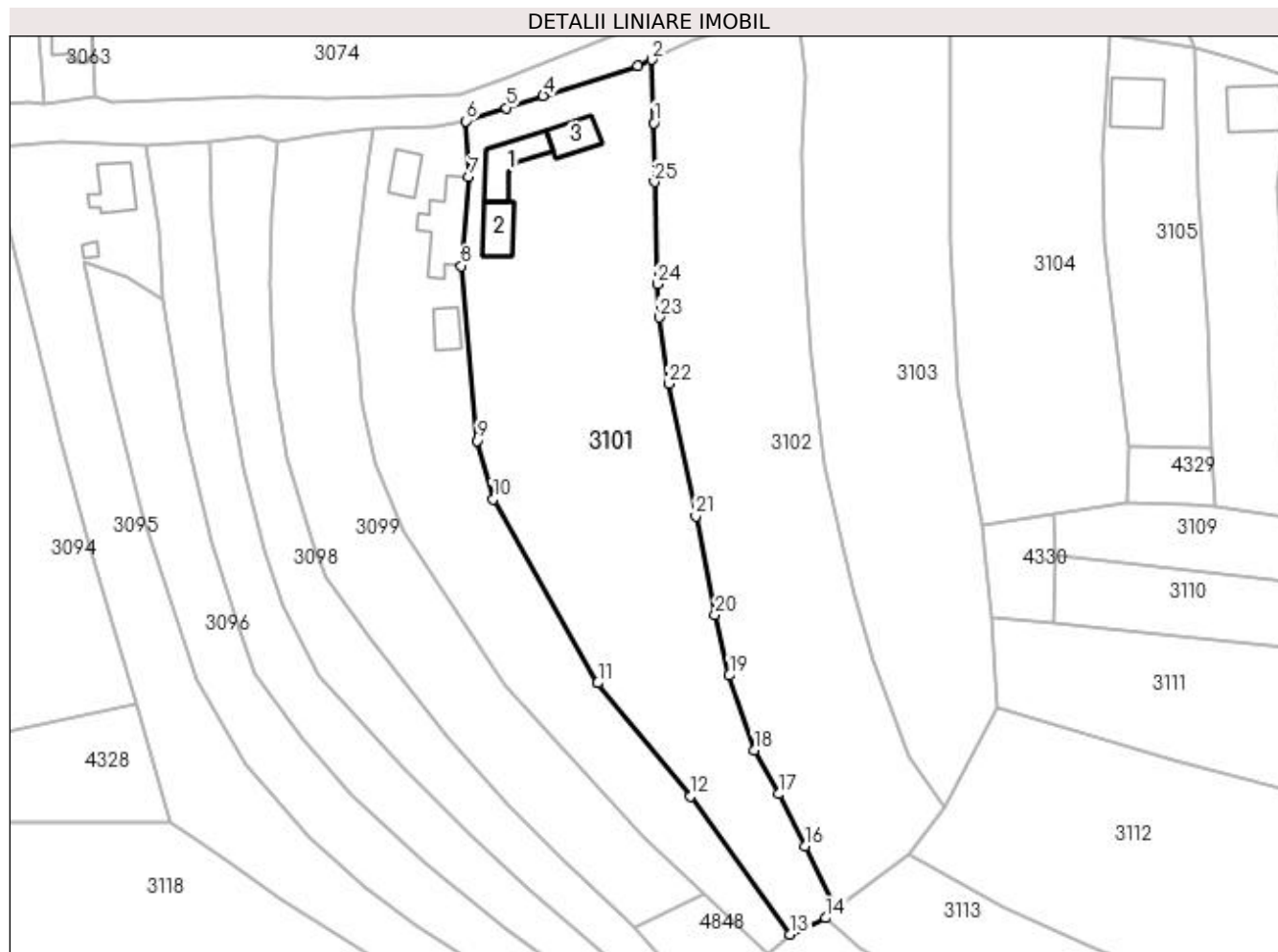
Inscrieri privind dezmembramintele dreptului de proprietate, drepturi reale de garanție și sarcini		Referințe
<b>16824 / 25/11/2013</b>		
Act Notarial nr. 1685, din 25/11/2013 emis de Zipisi Cornelia;		
C1	Intabulare, drept de UZUFRACT VIAGER, dobandit prin Conventie, cota actuala 1/1, cota initiala 1/1 1) VOROVENCI ROXANA ZALIA	A1, A1.1, A1.2
C2	Intabulare, drept de UZUFRACT VIAGER, dobandit prin Conventie, cota actuala 1/1, cota initiala 1/1 1) VOROVENCI GABRIEL	A1, A1.1, A1.2

## Anexa Nr. 1 La Partea I

## Teren

Nr cadastral	Suprafața (mp)*	Observații / Referințe
80450	Din acte: 4.169 Masurata: 4.233	

\* Suprafața este determinată în planul de proiecție Stereo 70.



## Date referitoare la teren

Crt	Categorie folosință	Intra vilan	Suprafața (mp)	Tarla	Parcelă	Nr. topo	Observații / Referințe
1	curți constructii	DA	286	12	250,251	-	
2	faneata	DA	197	12	250,251	-	
3	livada	DA	2.454	12	250,251	-	
4	arabil	DA	610	12	250,251	-	
5	faneata	DA	686	12	250,251	-	

## Date referitoare la construcții

Crt	Număr	Destinație construcție	Supraf. (mp)	Situație juridică	Observații / Referințe
A1.1	80450-C1	construcții de locuințe	74	Cu acte	Nr. niveluri:1; S. construita la sol:74 mp; S. construita desfasurata:74 mp;
A1.2	80450-C2	construcții anexa	52	Cu acte	Nr. niveluri:1; S. construita la sol:52 mp; S. construita desfasurata:52 mp;
A1.3		construcții anexa	49	Cu acte	Nr. niveluri:1; S. construita la sol:49 mp; S. construita desfasurata:49 mp;

## Lungime Segmente

1) Valorile lungimilor segmentelor sunt obţinute din proiecţie în plan.

Punct început	X / Y	Punct sfârşit	X / Y	Lungime segment (** (m)
1	507.771,898 420.563,242	2	507.771,545 420.574,581	11.344
3	507.768,995 420.573,496	4	507.752,058 420.568,101	17.775
5	507.745,372 420.565,93	6	507.738,145 420.563,553	7.608
7	507.738,728 420.553,526	8	507.737,326 420.537,543	16.044
9	507.740,204 420.506,162	10	507.743,056 420.495,641	10.901
11	507.761,846 420.462,651	12	507.778,556 420.442,342	26.3
13	507.796,425 420.417,507	14	507.802,782 420.420,422	6.993
15	507.804,614 420.422,031	16	507.799,012 420.433,358	12.637
17	507.794,274 420.442,694	18	507.789,906 420.450,587	9.021
19	507.785,453 420.464,011	20	507.782,895 420.474,888	11.174
21	507.779,42 420.492,599	22	507.774,548 420.516,367	24.262
23	507.772,853 420.528,304	24	507.772,59 420.534,293	5.995
25	507.772,017 420.552,612	1	507.771,898 420.563,242	10.631

Punct început	X / Y	Punct sfârşit	X / Y	Lungime segment (** (m)
2	507.771,545 420.574,581	3	507.768,995 420.573,496	2.771
4	507.752,058 420.568,101	5	507.745,372 420.565,93	7.03
6	507.738,145 420.563,553	7	507.738,728 420.553,526	10.044
8	507.737,326 420.537,543	9	507.740,204 420.506,162	31.513
10	507.743,056 420.495,641	11	507.761,846 420.462,651	37.966
12	507.778,556 420.442,342	13	507.796,425 420.417,507	30.595
14	507.802,782 420.420,422	15	507.804,614 420.422,031	2.438
16	507.799,012 420.433,358	17	507.794,274 420.442,694	10.469
18	507.789,906 420.450,587	19	507.785,453 420.464,011	14.143
20	507.782,895 420.474,888	21	507.779,42 420.492,599	18.049
22	507.774,548 420.516,367	23	507.772,853 420.528,304	12.057
24	507.772,59 420.534,293	25	507.772,017 420.552,612	18.328

\*\* Lungimile segmentelor sunt determinate în planul de proiecţie Stereo 70 şi sunt rotunjite la 1 milimetru.

\*\*\* Distanţa dintre puncte este formată din segmente cumulate ce sunt mai mici decât valoarea 1 milimetru.



**DATE DESPRE IMOBILUL NR. 3102**

Oficiul de Cadastru și Publicitate Imobiliară ARGES  
Biroul de Cadastru și Publicitate Imobiliară Campulung

**A. Partea I. Descrierea imobilului**

TEREN Intravilan

Adresa: Loc. Selari, Jud. Arges, pct: "Hiulesti"

Nr. Crt	Nr cadastral Nr. topografic	Suprafața* (mp)	Observații / Referințe
A1	82280	Din acte: 3.929 Masurata: 3.971	Sector cadastral:34 Teren imprejmuit;

**B. Partea II. Proprietari și acte**

Inscrieri privitoare la dreptul de proprietate și alte drepturi reale	Referințe
<b>12409 / 16/07/2020</b>	
Act Administrativ nr. 68716, din 05/04/1995 emis de Comisia judeteana Arges (act administrativ nr 10 din 18.06.2020, emis de Primaria Valea Mare Pravat;act administrativ nr 26 din 11.12.2017, emis de Primaria Valea Mare Pravat;act administrativ nr 2808 din 18.06.2020, emis de Primaria Valea Mare Pravat;act administrativ nr 2421 din 20.05.2020, emis de Primaria Valea Mare Pravat);	
B1	A1
Intabulare, drept de PROPRIETATE, dobandit prin Lege, cota actuala 1/1, cota initiala 1/1 1) IACOB GHEORGHE, decedat	

**C. Partea III. SARCINI .**

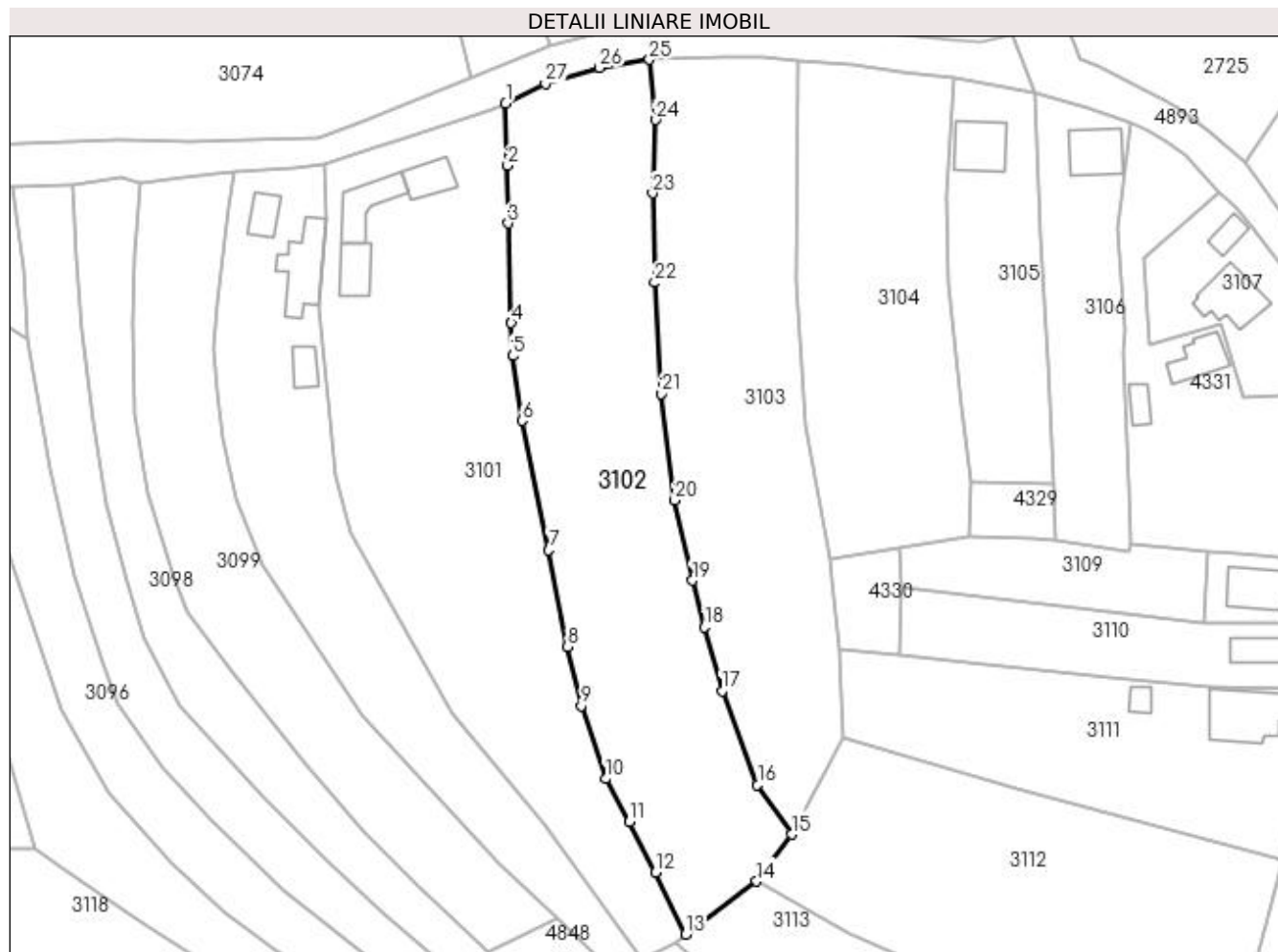
Inscrieri privind dezmembramintele dreptului de proprietate, drepturi reale de garanție și sarcini	Referințe
NU SUNT	

## Anexa Nr. 1 La Partea I

## Teren

Nr cadastral	Suprafața (mp)*	Observații / Referințe
82280	Din acte: 3.929 Masurata: 3.971	

\* Suprafața este determinată în planul de proiecție Stereo 70.



## Date referitoare la teren

Crt	Categorie folosință	Intra vilan	Suprafața (mp)	Tarla	Parcelă	Nr. topo	Observații / Referințe
1	faneata	DA	3.971	12	252-254	-	

## Lungime Segmente

1) Valorile lungimilor segmentelor sunt obținute din proiecție în plan.

Punct început	X / Y	Punct sfârșit	X / Y	Lungime segment (** (m)
1	507.771,545 420.574,581	2	507.771,898 420.563,242	11.344
3	507.772,017 420.552,612	4	507.772,59 420.534,293	18.328
5	507.772,853 420.528,304	6	507.774,548 420.516,367	12.057
7	507.779,42 420.492,599	8	507.782,895 420.474,888	18.049
9	507.785,453 420.464,011	10	507.789,906 420.450,587	14.143

Punct început	X / Y	Punct sfârșit	X / Y	Lungime segment (** (m)
2	507.771,898 420.563,242	3	507.772,017 420.552,612	10.631
4	507.772,59 420.534,293	5	507.772,853 420.528,304	5.995
6	507.774,548 420.516,367	7	507.779,42 420.492,599	24.262
8	507.782,895 420.474,888	9	507.785,453 420.464,011	11.174
10	507.789,906 420.450,587	11	507.794,274 420.442,694	9.021



Punct început	X / Y	Punct sfârșit	X / Y	Lungime segment (** (m)
11	507.794,274 420.442,694	12	507.799,012 420.433,358	10.469
13	507.804,614 420.422,031	14	507.817,65 420.431,753	16.262
15	507.824,052 420.440,394	16	507.817,793 420.449,502	11.051
17	507.811,314 420.466,718	18	507.808,097 420.478,435	12.151
19	507.805,818 420.486,997	20	507.802,603 420.501,749	15.098
21	507.800,106 420.521,284	22	507.798,921 420.541,732	20.482
23	507.798,544 420.558,125	24	507.799,05 420.571,615	13.499
25	507.797,939 420.582,667	26	507.788,775 420.581,185	9.283
27	507.778,839 420.578,236	1	507.771,545 420.574,581	8.159

Punct început	X / Y	Punct sfârșit	X / Y	Lungime segment (** (m)
12	507.799,012 420.433,358	13	507.804,614 420.422,031	12.637
14	507.817,65 420.431,753	15	507.824,052 420.440,394	10.754
16	507.817,793 420.449,502	17	507.811,314 420.466,718	18.395
18	507.808,097 420.478,435	19	507.805,818 420.486,997	8.86
20	507.802,603 420.501,749	21	507.800,106 420.521,284	19.694
22	507.798,921 420.541,732	23	507.798,544 420.558,125	16.397
24	507.799,05 420.571,615	25	507.797,939 420.582,667	11.108
26	507.788,775 420.581,185	27	507.778,839 420.578,236	10.364

\*\* Lungimile segmentelor sunt determinate în planul de proiecție Stereo 70 și sunt rotunjite la 1 milimetru.

\*\*\* Distanța dintre puncte este formată din segmente cumulate ce sunt mai mici decât valoarea 1 milimetru.



**DATE DESPRE IMOBILUL NR. 3103**

Oficiul de Cadastru și Publicitate Imobiliară ARGES  
Biroul de Cadastru și Publicitate Imobiliară Campulung

**A. Partea I. Descrierea imobilului**

TEREN Intravilan

Adresa: Loc. Selari, Jud. Arges, Punctul " La Simionescu ".

Nr. Crt	Nr cadastral Nr. topografic	Suprafața* (mp)	Observații / Referințe
A1	82435	Din acte: 3.200 Masurata: 3.359	Sector cadastral:34 Teren imprejmuit;

**B. Partea II. Proprietari și acte**

Inscrieri privitoare la dreptul de proprietate și alte drepturi reale		Referințe
<b>21627 / 11/10/2021</b>		
Act Notarial nr. 1126, din 17/08/1998 emis de BNP PETRESCU MARGARETA (act administrativ nr 5713 din 10.11.2021, emis de PRIM COM VALEA MARE PRAVAT;act administrativ nr 4540 din 14.09.2021, emis de PRIM COM VALEA MARE PRAVAT;act administrativ nr 4545 din 14.09.2021, emis de PRIM COM VALEA MARE PRAVAT);		
B1	Intabulare, drept de PROPRIETATE, dobandit prin Conventie, cota actuala 1/1, cota initiala 1/1 1) <b>SEXLINGER AURELIA</b>	A1

**C. Partea III. SARCINI .**

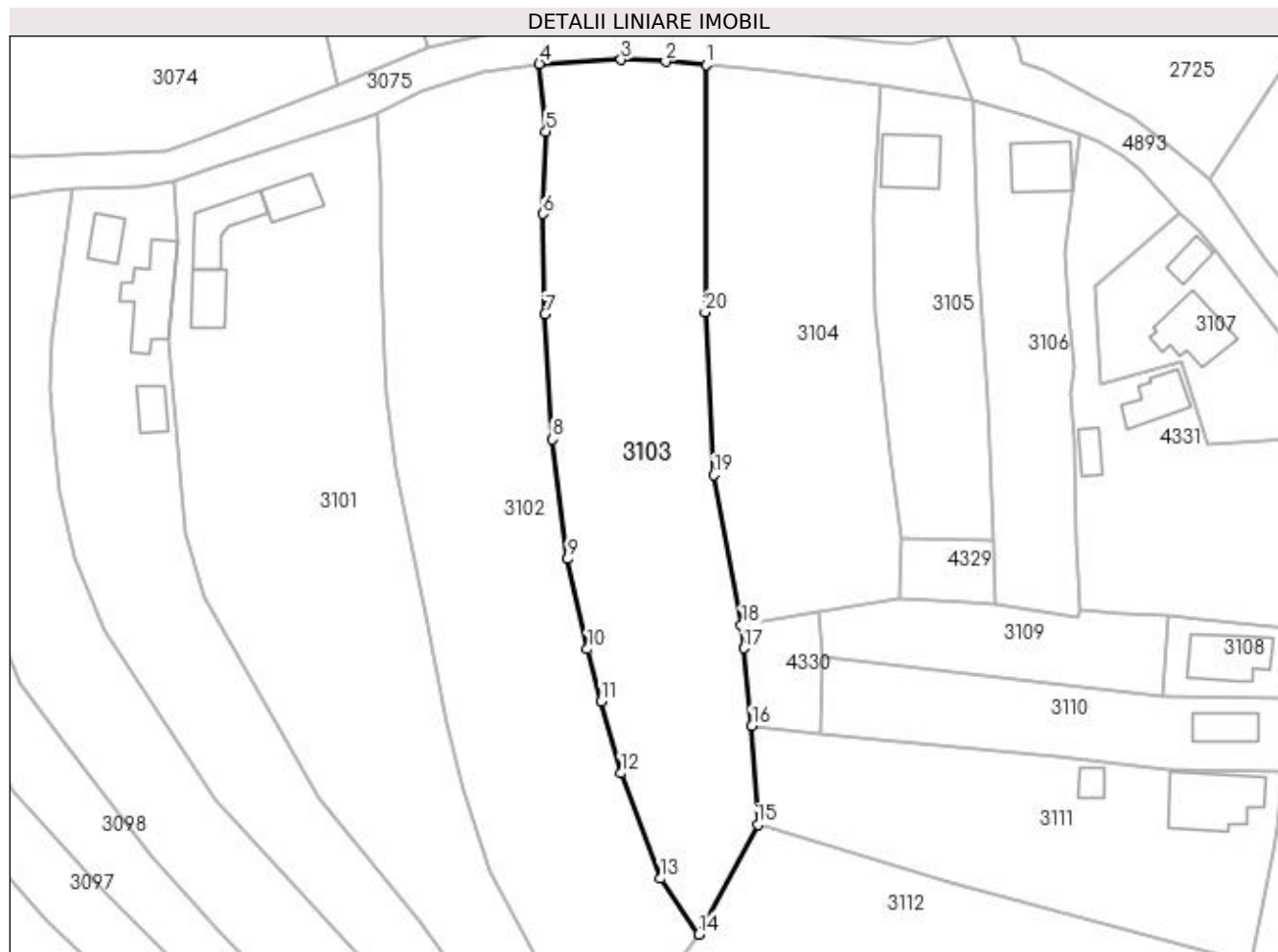
Inscrieri privind dezmembramintele dreptului de proprietate, drepturi reale de garanție și sarcini	Referințe
NU SUNT	

## Anexa Nr. 1 La Partea I

## Teren

Nr cadastral	Suprafața (mp)*	Observații / Referințe
82435	Din acte: 3.200 Masurata: 3.359	

\* Suprafața este determinată în planul de proiecție Stereo 70.



## Date referitoare la teren

Crt	Categorie folosință	Intra vilan	Suprafața (mp)	Tarla	Parcelă	Nr. topo	Observații / Referințe
1	faneata	DA	3.359	12	256	-	

## Lungime Segmente

1) Valorile lungimilor segmentelor sunt obținute din proiecție în plan.

Punct început	X / Y	Punct sfârșit	X / Y	Lungime segment (** (m)
1	507.825,196 420.582,489	2	507.818,613 420.583,03	6.605
2	507.818,613 420.583,03	3	507.811,339 420.583,329	7.28
3	507.811,339 420.583,329	4	507.797,939 420.582,667	13.416
4	507.797,939 420.582,667	5	507.799,05 420.571,615	11.108
5	507.799,05 420.571,615	6	507.798,544 420.558,125	13.499

Punct început	X / Y	Punct sfârșit	X / Y	Lungime segment (** (m)
6	507.798,544 420.558,125	7	507.798,921 420.541,732	16.397
7	507.798,921 420.541,732	8	507.800,106 420.521,284	20.482
8	507.800,106 420.521,284	9	507.802,603 420.501,749	19.694
9	507.802,603 420.501,749	10	507.805,818 420.486,997	15.098
10	507.805,818 420.486,997	11	507.808,097 420.478,435	8.86
11	507.808,097 420.478,435	12	507.811,314 420.466,718	12.151
12	507.811,314 420.466,718	13	507.817,793 420.449,502	18.395
13	507.817,793 420.449,502	14	507.824,052 420.440,394	11.051
14	507.824,052 420.440,394	15	507.833,702 420.458,295	20.336
15	507.833,702 420.458,295	16	507.832,715 420.474,423	16.158
16	507.832,715 420.474,423	17	507.831,381 420.487,134	12.781
17	507.831,381 420.487,134	18	507.830,985 420.490,901	3.788
18	507.830,985 420.490,901	19	507.826,499 420.515,472	24.977
19	507.826,499 420.515,472	20	507.825,07 420.542,074	26.64
20	507.825,07 420.542,074	1	507.825,196 420.582,489	40.415

\*\* Lungimile segmentelor sunt determinate în planul de proiecție Stereo 70 și sunt rotunjite la 1 milimetru.

\*\*\* Distanța dintre puncte este formată din segmente cumulate ce sunt mai mici decât valoarea 1 milimetru.



**DATE DESPRE IMOBILUL NR. 3104**

Oficiul de Cadastru și Publicitate Imobiliară ARGES  
Biroul de Cadastru și Publicitate Imobiliară Campulung

**A. Partea I. Descrierea imobilului**

TEREN Intravilan

Adresa: Loc. Selari, Jud. Arges

Nr. Crt	Nr cadastral Nr. topografic	Suprafața* (mp)	Observații / Referințe
A1		Din acte: 2.200 Masurata: 2.474	Sector cadastral:34 Teren imprejmuit;

**B. Partea II. Proprietari și acte**

Inscrieri privitoare la dreptul de proprietate și alte drepturi reale		Referințe
/		
Act Administrativ nr. 19179, din 19/08/1993 emis de CJPSDPAT ARGES;		
B1	Intabulare, drept de PROPRIETATE, dobandit prin Reconstituire, cota actuala 1/1, cota initiala 1/1 1) <b>STAN LUCIA</b> , lipsă CNP 2) <b>DOBRESCU ION</b> , lipsă CNP 3) <b>DOBRESCU CONSTANTIN</b> , lipsă CNP	A1

**C. Partea III. SARCINI .**

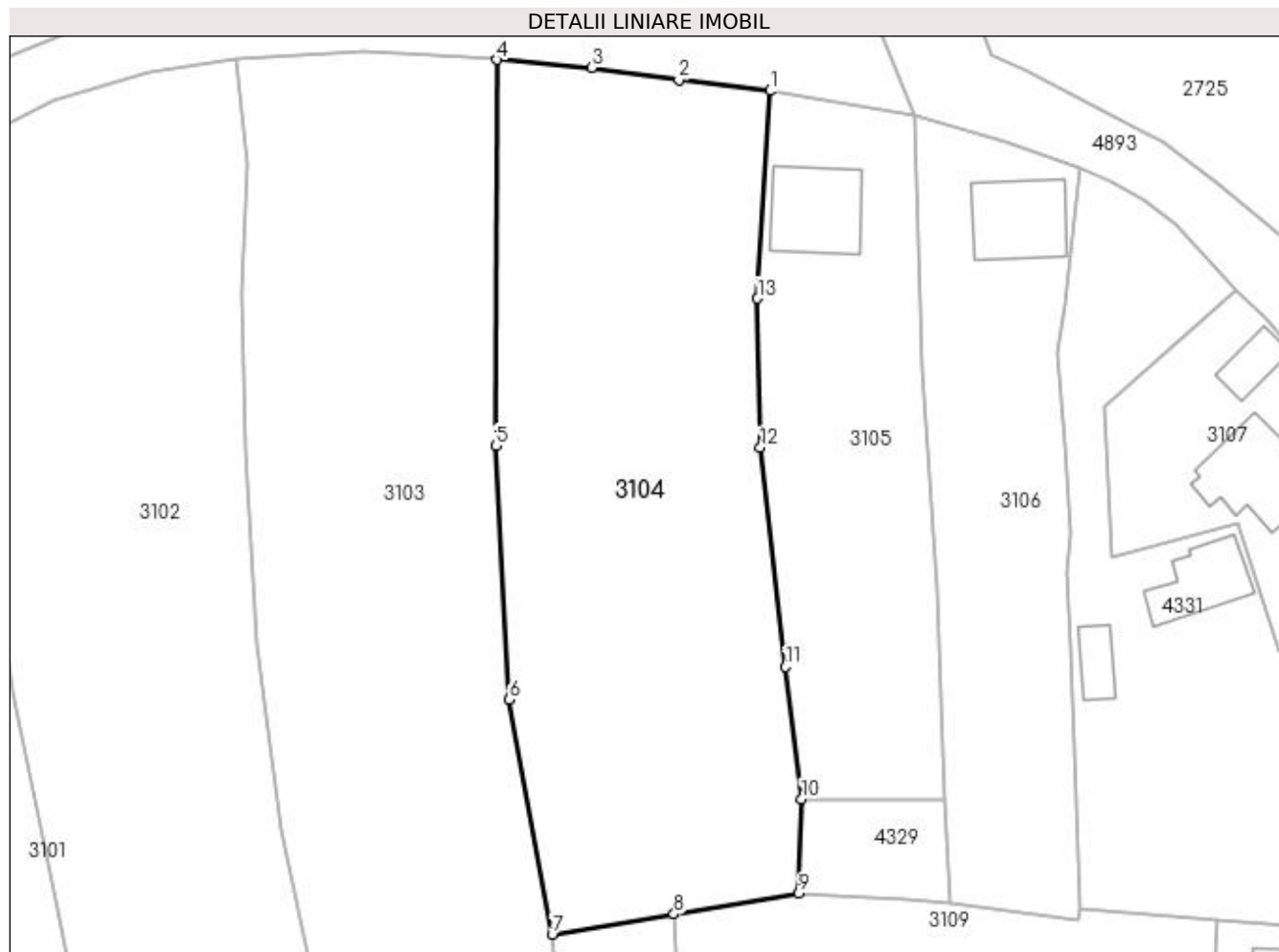
Inscrieri privind dezmembramintele dreptului de proprietate, drepturi reale de garanție și sarcini	Referințe
NU SUNT	

## Anexa Nr. 1 La Partea I

## Teren

Nr cadastral	Suprafața (mp)*	Observații / Referințe
	Din acte: 2.200 Masurata: 2.474	

\* Suprafața este determinată în planul de proiecție Stereo 70.



## Date referitoare la teren

Crt	Categorie folosință	Intra vilan	Suprafața (mp)	Tarla	Parcelă	Nr. topo	Observații / Referințe
1	faneata	DA	2.474	12	263,265	-	

## Lungime Segmente

1) Valorile lungimilor segmentelor sunt obținute din proiecție în plan.

Punct început	X / Y	Punct sfârșit	X / Y	Lungime segment (** (m)
1	507.853,796 420.579,233	2	507.844,259 420.580,36	9.603
2	507.844,259 420.580,36	3	507.835,127 420.581,672	9.226
3	507.835,127 420.581,672	4	507.825,196 420.582,489	9.965
4	507.825,196 420.582,489	5	507.825,07 420.542,074	40.415
5	507.825,07 420.542,074	6	507.826,499 420.515,472	26.64



Punct început	X / Y	Punct sfârșit	X / Y	Lungime segment (** (m)
6	507.826,499 420.515,472	7	507.830,985 420.490,901	24.977
7	507.830,985 420.490,901	8	507.843,74 420.493,019	12.93
8	507.843,74 420.493,019	9	507.856,825 420.495,192	13.264
9	507.856,825 420.495,192	10	507.857,108 420.505,059	9.871
10	507.857,108 420.505,059	11	507.855,425 420.518,917	13.96
11	507.855,425 420.518,917	12	507.852,787 420.541,872	23.106
12	507.852,787 420.541,872	13	507.852,484 420.557,494	15.625
13	507.852,484 420.557,494	1	507.853,796 420.579,233	21.779

\*\* Lungimile segmentelor sunt determinate în planul de proiecție Stereo 70 și sunt rotunjite la 1 milimetru.

\*\*\* Distanța dintre puncte este formată din segmente cumulate ce sunt mai mici decât valoarea 1 milimetru.



**DATE DESPRE IMOBILUL NR. 3105**

Oficiul de Cadastru și Publicitate Imobiliară ARGES  
Biroul de Cadastru și Publicitate Imobiliară Campulung

**A. Partea I. Descrierea imobilului**

TEREN Intravilan

Nr. CF vechi:44  
Nr. cadastral vechi:79

Adresa: Loc. Selari, Nr. 115, Jud. Arges

Nr. Crt	Nr cadastral Nr. topografic	Suprafața* (mp)	Observații / Referințe
A1	81339	1.206	Sector cadastral:34 Teren neimprejmuit;

**Construcții**

Crt	Nr cadastral Nr. topografic	Adresa	Observații / Referințe
A1.1	81339-C1	Loc. Selari, Nr. 115, Jud. Arges	Nr. niveluri:1; S. construita la sol:83 mp; S. construita desfasurata:83 mp; CASA( hol, dormitor, magazie, grajd);se rectifica cf.art.12,alin.16(Legea7/1996)

**B. Partea II. Proprietari și acte**

Inscrieri privitoare la dreptul de proprietate și alte drepturi reale		Referințe
<b>2648 / 16/10/2000</b>		
Act Notarial nr. 1766, din 11/07/1996 emis de BNP TULUCA FILOFTEIA;		
B1	Intabulare, drept de PROPRIETATE, dobandit prin PARTAJ, cota actuala 1/1, cota initiala 1/1 1) <b>CORODESCU GHEORGHE MARIUS</b> , lipsă CNP	A1
B2	Intabulare, drept de PROPRIETATE, dobandit prin Construire, cota actuala 1/1, cota initiala 1/1 1) <b>CORODESCU ORTENSIA-SIMONA</b> 2) <b>CORODESCU GHEORGHE MARIUS</b> , lipsă CNP	A1.1

**C. Partea III. SARCINI .**

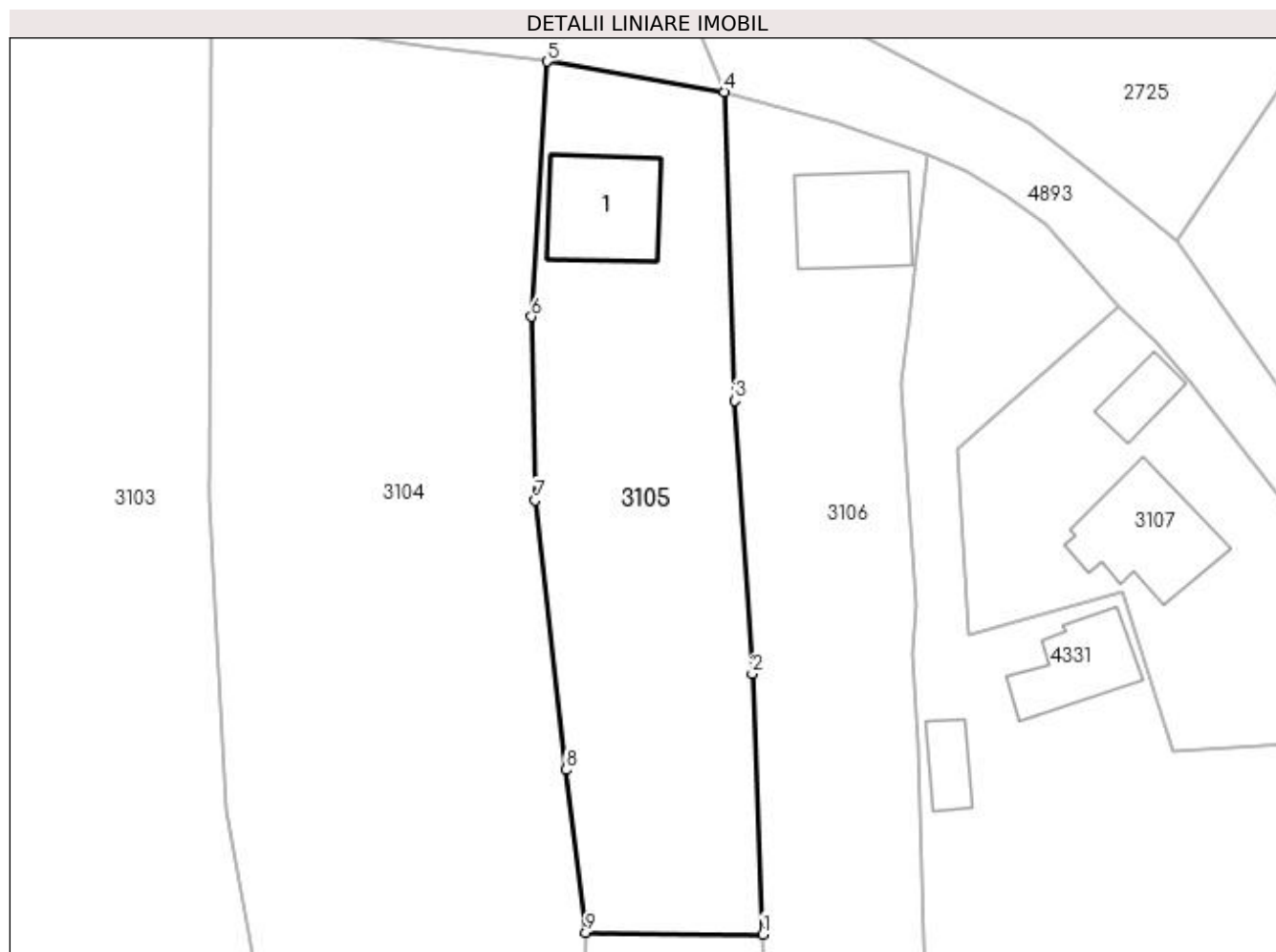
Inscrieri privind dezmembramintele dreptului de proprietate, drepturi reale de garanție și sarcini	Referințe
NU SUNT	

## Anexa Nr. 1 La Partea I

## Teren

Nr cadastral	Suprafața (mp)*	Observații / Referințe
81339	1.206	

\* Suprafața este determinată în planul de proiecție Stereo 70.



## Date referitoare la teren

Crt	Categorie folosință	Intra vilan	Suprafața (mp)	Tarla	Parcelă	Nr. topo	Observații / Referințe
1	curți constructii	DA	285	12	264,265	-	
2	faneata	DA	921	12	265	-	

## Date referitoare la construcții

Crt	Număr	Destinație construcție	Supraf. (mp)	Situație juridică	Observații / Referințe
A1.1	81339-C1	construcții de locuințe	Din acte: 54 Masurata: 83	Cu acte	Nr. niveluri:1; S. construita la sol:83 mp; S. construita desfasurata:83 mp; CASA( hol, dormitor, magazie, grajd);se rectifica cf.art.12, alin.16(Legea7/1996)

## Lungime Segmente

1) Valorile lungimilor segmentelor sunt obținute din proiecție în plan.

Punct început	X / Y	Punct sfârșit	X / Y	Lungime segment (** (m)
1	507.872,189 420.504,907	2	507.871,289 420.527,103	22.214
2	507.871,289 420.527,103	3	507.869,814 420.550,342	23.286

Punct început	X / Y	Punct sfârșit	X / Y	Lungime segment (** (m)
3	507.869,814 420.550,342	4	507.868,896 420.576,633	26.307
4	507.868,896 420.576,633	5	507.853,796 420.579,233	15.322
5	507.853,796 420.579,233	6	507.852,484 420.557,494	21.779
6	507.852,484 420.557,494	7	507.852,787 420.541,872	15.625
7	507.852,787 420.541,872	8	507.855,425 420.518,917	23.106
8	507.855,425 420.518,917	9	507.857,108 420.505,059	13.96
9	507.857,108 420.505,059	1	507.872,189 420.504,907	15.082

\*\* Lungimile segmentelor sunt determinate în planul de proiecție Stereo 70 și sunt rotunjite la 1 milimetru.

\*\*\* Distanța dintre puncte este formată din segmente cumulate ce sunt mai mici decât valoarea 1 milimetru.



**DATE DESPRE IMOBILUL NR. 3106**

Oficiul de Cadastru și Publicitate Imobiliară ARGES  
Biroul de Cadastru și Publicitate Imobiliară Campulung

**A. Partea I. Descrierea imobilului**

TEREN Intravilan

Nr. CF vechi:44  
Nr. cadastral vechi:80

Adresa: Loc. Selari, Jud. Arges

Nr. Crt	Nr cadastral Nr. topografic	Suprafata* (mp)	Observatii / Referinte
A1	82174	1.170	Sector cadastral:34 Teren neimprejmuit;

**Construcții**

Crt	Nr cadastral Nr. topografic	Adresa	Observatii / Referinte
A1.1	82174-C1	Loc. Selari, Jud. Arges	Nr. niveluri:1; S. construita la sol:80 mp; S. construita desfasurata:80 mp; se rectifica cf.art.12,alin.16 (Legea7/1996)

**B. Partea II. Proprietari și acte**

Inscrieri privitoare la dreptul de proprietate și alte drepturi reale		Referințe
<b>2648 / 16/10/2000</b>		
Act Notarial nr. 884, din 12/10/2000 emis de notar public Petrescu Margareta;		
B1	Intabulare, drept de PROPRIETATE, dobandit prin Conventie, cota actuala 1/1, cota initiala 1/1 1) CORODESCU GHEORGHE, lipsă CNP 2) CORODESCU ORTENSIA SIMONA, lipsă CNP	A1, A1.1

**C. Partea III. SARCINI .**

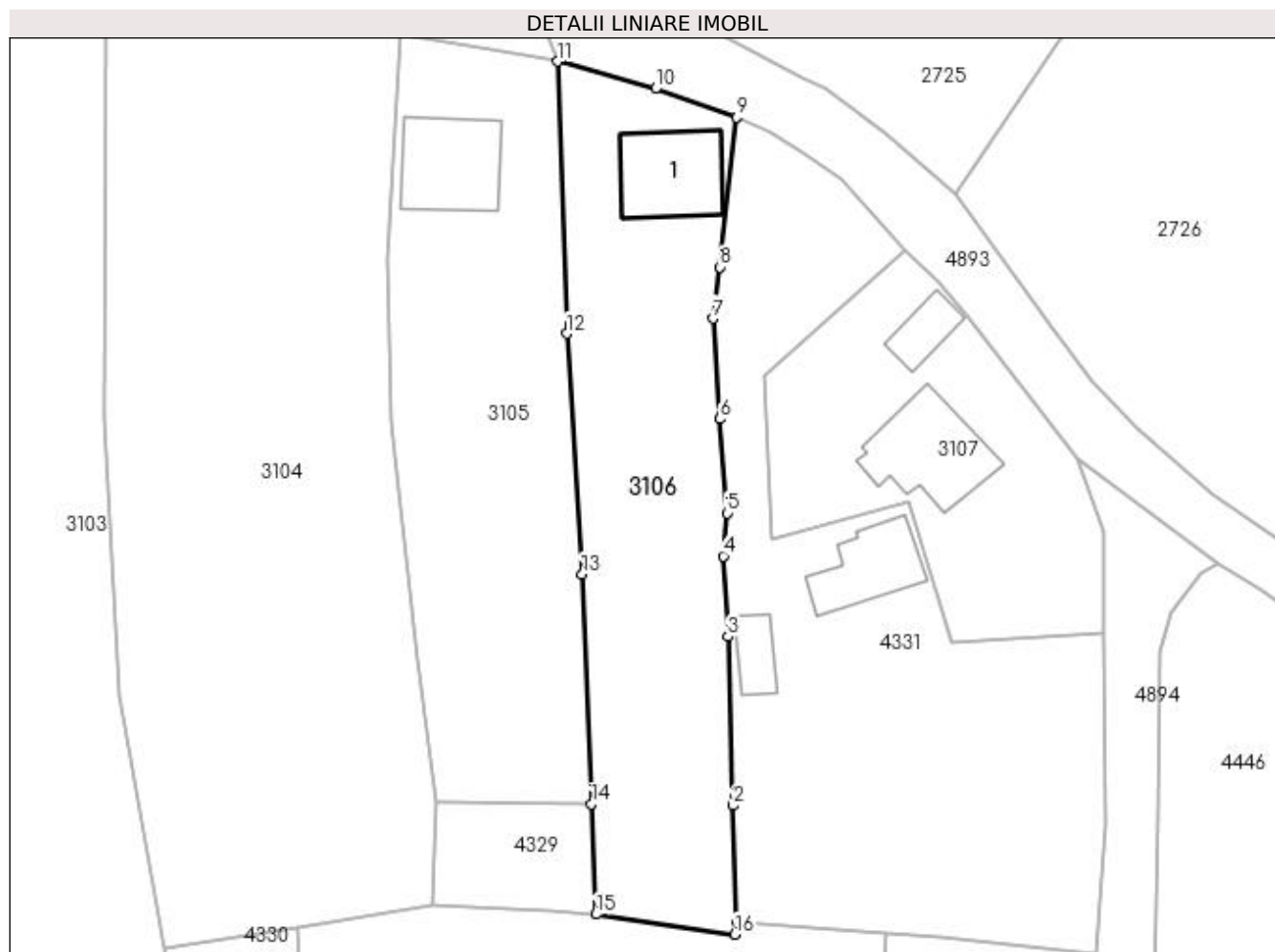
Inscrieri privind dezmembramintele dreptului de proprietate, drepturi reale de garanție și sarcini	Referințe
NU SUNT	

## Anexa Nr. 1 La Partea I

## Teren

Nr cadastral	Suprafața (mp)*	Observații / Referințe
82174	1.170	

\* Suprafața este determinată în planul de proiecție Stereo 70.



## Date referitoare la teren

Crt	Categorie folosință	Intra vilan	Suprafața (mp)	Tarla	Parcelă	Nr. topo	Observații / Referințe
1	curți constructii	DA	201	12	264,265	-	
2	faneata	DA	969	12	265	-	

## Date referitoare la construcții

Crt	Număr	Destinație construcție	Supraf. (mp)	Situație juridică	Observații / Referințe
A1.1	82174-C1	construcții anexa	Din acte: 19 Masurata: 80	Cu acte	Nr. niveluri:1; S. construita la sol:80 mp; S. construita desfasurata:80 mp; se rectifică cf. art.12,alin.16(Legea7/1996)

## Lungime Segmente

1) Valorile lungimilor segmentelor sunt obținute din proiecție în plan.

Punct început	X / Y	Punct sfârșit	X / Y	Lungime segment (** (m)
1	507.886,246 420.493,546	2	507.885,853 420.504,747	11.208
2	507.885,853 420.504,747	3	507.885,377 420.521,073	16.333
3	507.885,377 420.521,073	4	507.884,936 420.528,849	7.788



Punct început	X / Y	Punct sfârșit	X / Y	Lungime segment (** (m)
4	507.884,936 420.528,849	5	507.885,32 420.532,994	4.163
5	507.885,32 420.532,994	6	507.884,632 420.542,113	9.145
6	507.884,632 420.542,113	7	507.883,934 420.551,812	9.724
7	507.883,934 420.551,812	8	507.884,626 420.556,76	4.996
8	507.884,626 420.556,76	9	507.886,241 420.571,238	14.568
9	507.886,241 420.571,238	10	507.878,395 420.574,0	8.318
10	507.878,395 420.574,0	11	507.868,896 420.576,633	9.857
11	507.868,896 420.576,633	12	507.869,814 420.550,342	26.307
12	507.869,814 420.550,342	13	507.871,289 420.527,103	23.286
13	507.871,289 420.527,103	14	507.872,189 420.504,907	22.214
14	507.872,189 420.504,907	15	507.872,622 420.494,242	10.674
15	507.872,622 420.494,242	16	507.886,063 420.492,313	13.579
16	507.886,063 420.492,313	1	507.886,246 420.493,546	1.247

\*\* Lungimile segmentelor sunt determinate în planul de proiecție Stereo 70 și sunt rotunjite la 1 milimetru.

\*\*\* Distanța dintre puncte este formată din segmente cumulate ce sunt mai mici decât valoarea 1 milimetru.



**DATE DESPRE IMOBILUL NR. 3107**

Oficiul de Cadastru și Publicitate Imobiliară ARGES  
Biroul de Cadastru și Publicitate Imobiliară Campulung

**A. Partea I. Descrierea imobilului**

TEREN Intravilan

Adresa: Loc. Selari, Nr. 116, Jud. Arges

Nr. Crt	Nr cadastral Nr. topografic	Suprafața* (mp)	Observații / Referințe
A1		Din acte: 1.000 Masurata: 739	Sector cadastral:34 Teren neimprejmut;

**Construcții**

Crt	Nr cadastral Nr. topografic	Adresa	Observații / Referințe
A1.1		Loc. Selari, Nr. 116, Jud. Arges	Nr. niveluri:2; S. construita la sol:92 mp; S. construita desfasurata:184 mp;
A1.2		Loc. Selari, Nr. 116, Jud. Arges	Nr. niveluri:1; S. construita la sol:28 mp; S. construita desfasurata:28 mp;

**B. Partea II. Proprietari și acte**

Inscrieri privitoare la dreptul de proprietate și alte drepturi reale		Referințe
/		
Act Notarial nr. 618, din 26/02/1991 emis de NOTARIATUL DE STAT LCOAL CAMPULUNG;		
B1	Intabulare, drept de PROPRIETATE bun propriu , dobandit prin Conventie, cota actuala 1/1, cota initiala 1/1 1) CORODESCU GABRIEL, lipsă CNP, necasatorit	A1, A1.1
Act Normativ nr. 7, din 13/03/1996 emis de PARLAMENT (art. 12 alin. 16 );		
B2	Intabulare, drept de PROPRIETATE, dobandit prin Construire, cota actuala 1/1, cota initiala 1/1 1) CORODESCU GABRIEL, lipsă CNP	A1.2

**C. Partea III. SARCINI .**

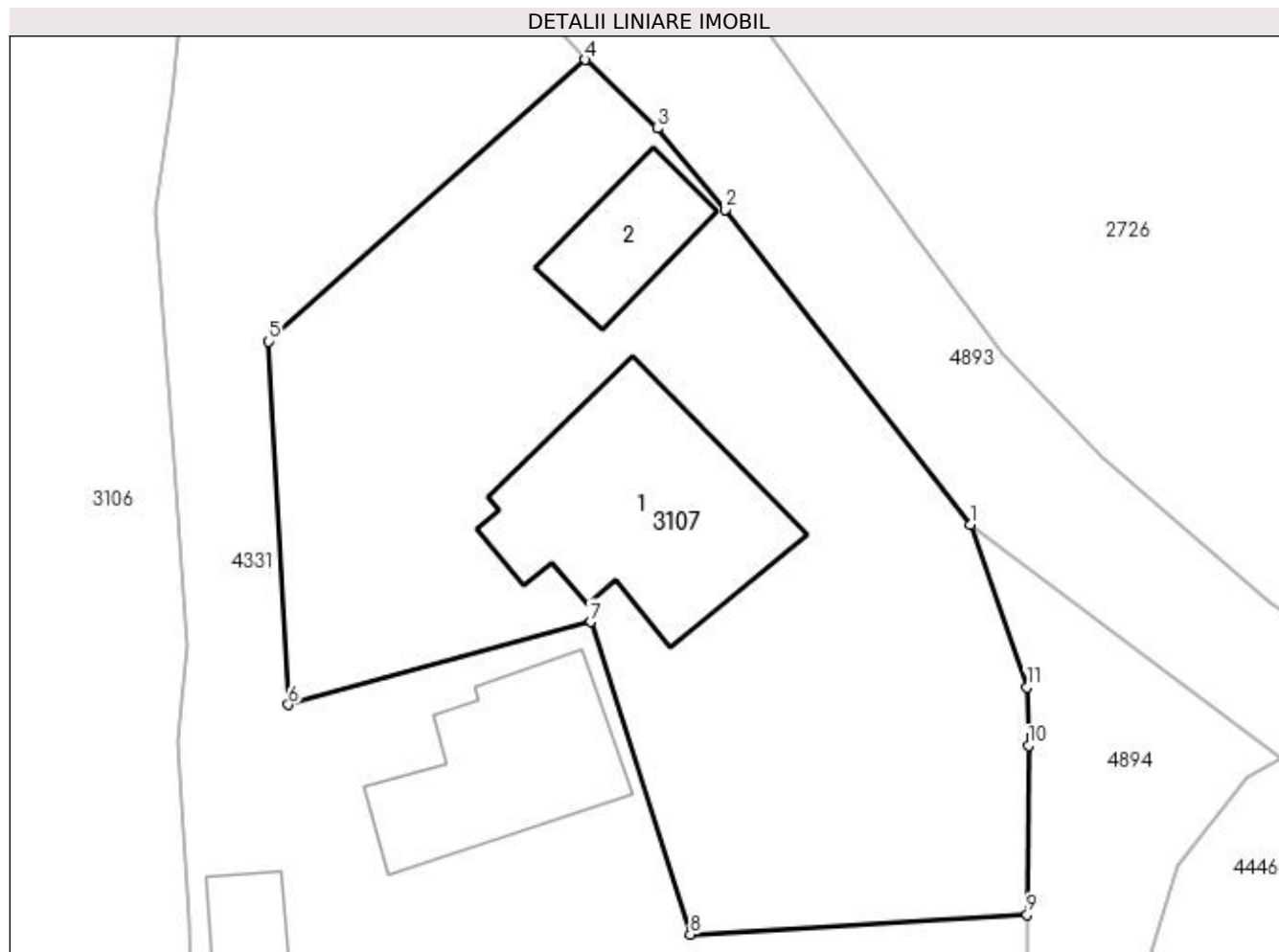
Inscrieri privind dezmembramintele dreptului de proprietate, drepturi reale de garanție și sarcini	Referințe
NU SUNT	

## Anexa Nr. 1 La Partea I

## Teren

Nr cadastral	Suprafața (mp)*	Observații / Referințe
	Din acte: 1.000 Masurata: 739	

\* Suprafața este determinată în planul de proiecție Stereo 70.



## Date referitoare la teren

Crt	Categorie folosință	Intra vilan	Suprafața (mp)	Tarla	Parcelă	Nr. topo	Observații / Referințe
1	curți constructii	DA	739	12	266-268	-	

## Date referitoare la construcții

Crt	Număr	Destinație construcție	Supraf. (mp)	Situație juridică	Observații / Referințe
A1.1		construcții de locuințe	92	Cu acte	Nr. niveluri:2; S. construita la sol:92 mp; S. construita desfasurata:184 mp;
A1.2		construcții anexa	28	Cu acte	Nr. niveluri:1; S. construita la sol:28 mp; S. construita desfasurata:28 mp;

## Lungime Segmente

1) Valorile lungimilor segmentelor sunt obținute din proiecție în plan.

Punct început	X / Y	Punct sfârșit	X / Y	Lungime segment (** (m)
1	507.919,232 420.538,236	2	507.908,628 420.551,897	17.294
2	507.908,628 420.551,897	3	507.905,676 420.555,405	4.585

Punct început	X / Y	Punct sfârșit	X / Y	Lungime segment (** (m)
3	507.905,676 420.555,405	4	507.902,556 420.558,379	4.31
4	507.902,556 420.558,379	5	507.888,845 420.546,178	18.354
5	507.888,845 420.546,178	6	507.889,697 420.530,447	15.754
6	507.889,697 420.530,447	7	507.902,787 420.534,03	13.572
7	507.902,787 420.534,03	8	507.907,106 420.520,493	14.209
8	507.907,106 420.520,493	9	507.921,697 420.521,34	14.616
9	507.921,697 420.521,34	10	507.921,754 420.528,67	7.33
10	507.921,754 420.528,67	11	507.921,693 420.531,205	2.536
11	507.921,693 420.531,205	1	507.919,232 420.538,236	7.449

\*\* Lungimile segmentelor sunt determinate în planul de proiecție Stereo 70 și sunt rotunjite la 1 milimetru.

\*\*\* Distanța dintre puncte este formată din segmente cumulate ce sunt mai mici decât valoarea 1 milimetru.



**DATE DESPRE IMOBILUL NR. 3108**

Oficiul de Cadastru și Publicitate Imobiliară ARGES  
Biroul de Cadastru și Publicitate Imobiliară Campulung

**A. Partea I. Descrierea imobilului**

TEREN Intravilan

Adresa: Loc. Selari, Jud. Arges, PCT."LANGA CASA"

Nr. Crt	Nr cadastral Nr. topografic	Suprafața* (mp)	Observații / Referințe
A1	81268	250	Sector cadastral:34 Teren neimprijmit;

**Construcții**

Crt	Nr cadastral Nr. topografic	Adresa	Observații / Referințe
A1.1	81268-C1	Loc. Selari, Jud. Arges, PCT."LANGA CASA"	Nr. niveluri:2; S. construita la sol:91 mp; S. construita desfasurata:153 mp; CASA D+P CONSTRUITA IN 1960; din caramida arsa

**B. Partea II. Proprietari și acte**

Inscrieri privitoare la dreptul de proprietate și alte drepturi reale	Referințe
<b>5319 / 13/04/2016</b>	
Act Notarial nr. 3176, din 07/11/1996 emis de BNP IONESCU CORNELIA (act administrativ ( adeverinta) nr. 1578/05.04.2016 emis de PRIMARIA VALEA MARE PRAVAT; act administrativ ( certificat de atestare fiscala) nr. 1568/07.04.2016 emis de PRIMARIA VALEA MARE PRAVAT; certificat de casatorie seria CG nr. 019090/15.12.2011 emis de Primaria comunei Valea Mare Pravat);	
B1	A1, A1.1
Intabulare, drept de PROPRIETATE, dobandit prin Conventie, cota actuala 1/1, cota initiala 1/1	
1) IOSUB VASILE	
2) IOSUB ANCUTA, soti	

**C. Partea III. SARCINI .**

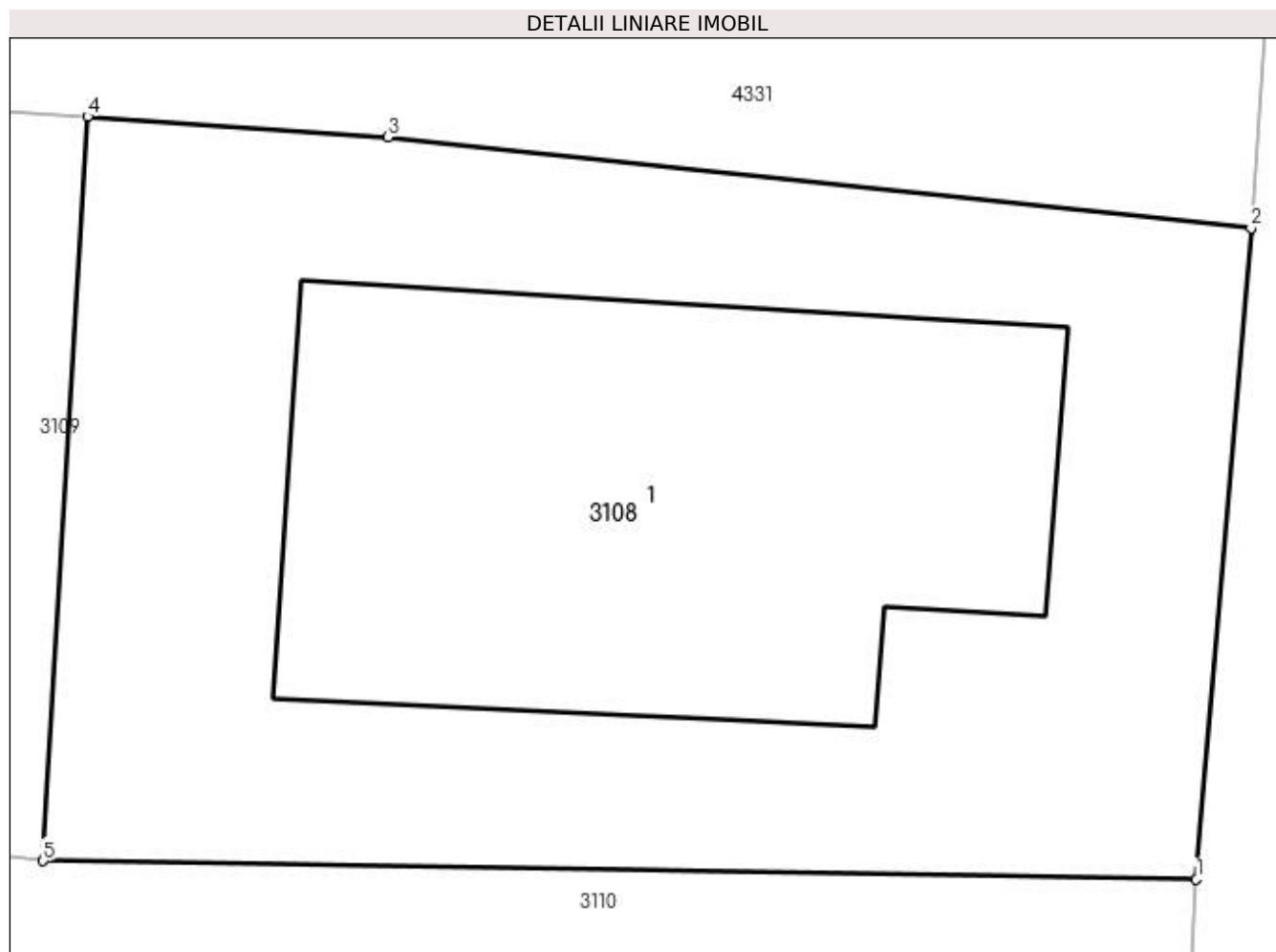
Inscrieri privind dezmembramintele dreptului de proprietate, drepturi reale de garanție și sarcini	Referințe
NU SUNT	

## Anexa Nr. 1 La Partea I

## Teren

Nr cadastral	Suprafața (mp)*	Observații / Referințe
81268	250	

\* Suprafața este determinată în planul de proiecție Stereo 70.



## Date referitoare la teren

Crt	Categorie folosință	Intra vilan	Suprafața (mp)	Tarla	Parcelă	Nr. topo	Observații / Referințe
1	curți constructii	DA	250	12	259	-	

## Date referitoare la construcții

Crt	Număr	Destinație construcție	Supraf. (mp)	Situație juridică	Observații / Referințe
A1.1	81268-C1	construcții de locuințe	91	Cu acte	Nr. niveluri:2; S. construita la sol:91 mp; S. construita desfasurata:153 mp; CASA D+P CONSTRUITA IN 1960; din caramida arsa

## Lungime Segmente

1) Valorile lungimilor segmentelor sunt obținute din proiecție în plan.

Punct început	X / Y	Punct sfârșit	X / Y	Lungime segment (** (m)
1	507.920,074 420.479,044	2	507.921,033 420.490,448	11.444
2	507.921,033 420.490,448	3	507.905,917 420.492,036	15.199
3	507.905,917 420.492,036	4	507.900,653 420.492,398	5.276



Punct început	X / Y	Punct sfârșit	X / Y	Lungime segment (** (m)
4	507.900,653 420.492,398	5	507.899,876 420.479,369	13.052
5	507.899,876 420.479,369	1	507.920,074 420.479,044	20.201

\*\* Lungimile segmentelor sunt determinate în planul de proiecție Stereo 70 și sunt rotunjite la 1 milimetru.

\*\*\* Distanța dintre puncte este formată din segmente cumulate ce sunt mai mici decât valoarea 1 milimetru.



**DATE DESPRE IMOBILUL NR. 3109**

Oficiul de Cadastru și Publicitate Imobiliară ARGES  
Biroul de Cadastru și Publicitate Imobiliară Campulung

**A. Partea I. Descrierea imobilului**

TEREN Intravilan

Adresa: Loc. Selari, Nr. 141, Jud. Arges, PCT."LANGA CASA"; TARLA 12

Nr. Crt	Nr cadastral Nr. topografic	Suprafața* (mp)	Observații / Referințe
A1	81286	636	Sector cadastral:34 Teren neimprejmuit;

**B. Partea II. Proprietari și acte**

Inscrieri privitoare la dreptul de proprietate și alte drepturi reale	Referințe
<b>8839 / 24/06/2016</b>	
Act Notarial nr. 884, din 23/06/2016 emis de IONESCU CORNELIA;	
B2	A1
Intabulare, drept de PROPRIETATE bun comun, dobandit prin Conventie, cota actuala 1/1, cota initiala 1/1	
1) IOSUB VASILE, casatorit cu	
2) IOSUB ANCUȚA	

**C. Partea III. SARCINI .**

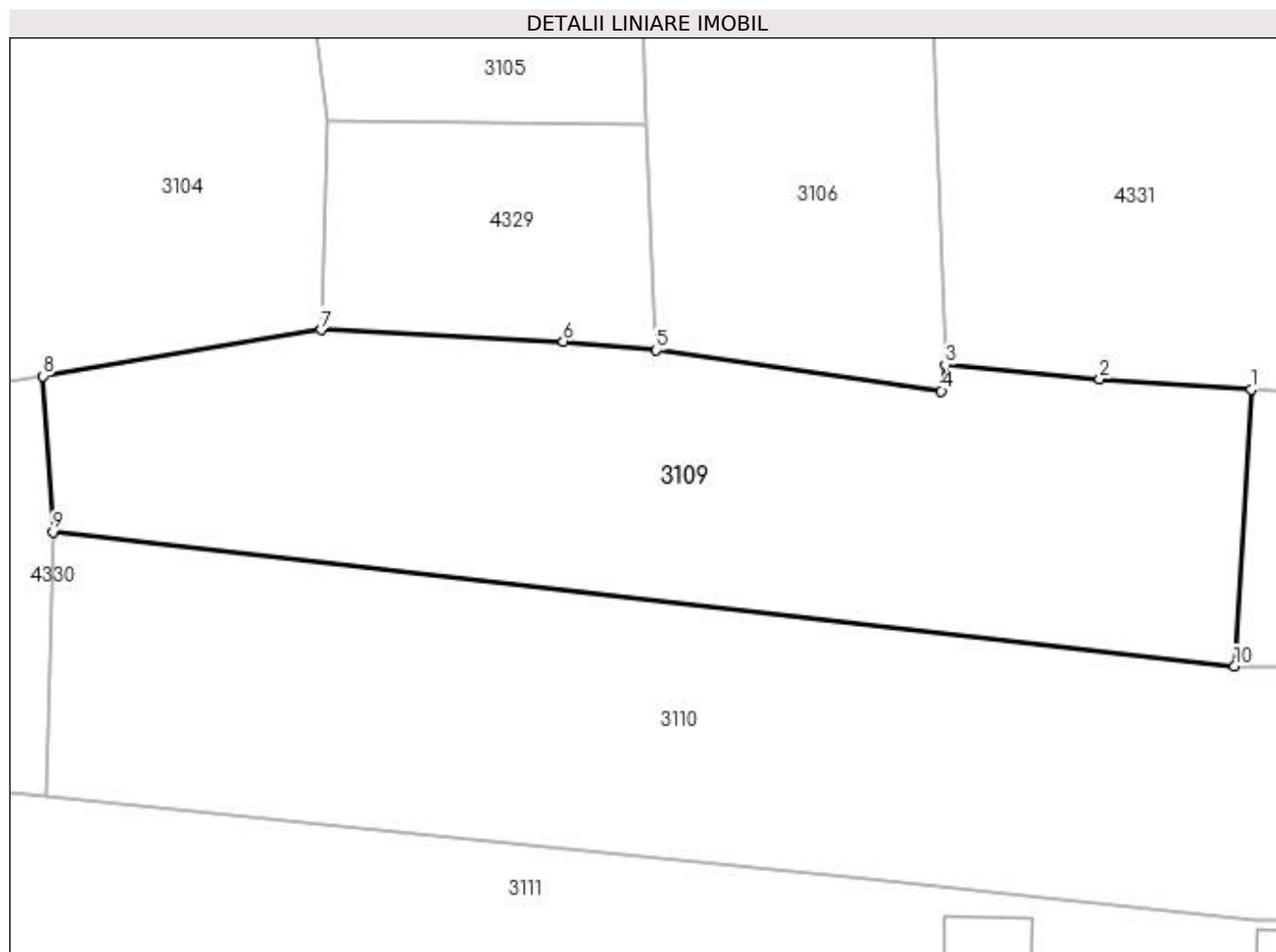
Inscrieri privind dezmembramintele dreptului de proprietate, drepturi reale de garanție și sarcini	Referințe
NU SUNT	

## Anexa Nr. 1 La Partea I

## Teren

Nr cadastral	Suprafața (mp)*	Observații / Referințe
81286	636	

\* Suprafața este determinată în planul de proiecție Stereo 70.



## Date referitoare la teren

Crt	Categorie folosință	Intra vilan	Suprafața (mp)	Tarla	Parcelă	Nr. topo	Observații / Referințe
1	arabil	DA	636	12	261,262	-	

## Lungime Segmente

1) Valorile lungimilor segmentelor sunt obținute din proiecție în plan.

Punct început	X / Y	Punct sfârșit	X / Y	Lungime segment (** (m)
1	507.900,653 420.492,398	2	507.893,516 420.492,888	7.154
2	507.893,516 420.492,888	3	507.886,246 420.493,546	7.3
3	507.886,246 420.493,546	4	507.886,063 420.492,313	1.247
4	507.886,063 420.492,313	5	507.872,622 420.494,242	13.579
5	507.872,622 420.494,242	6	507.868,245 420.494,656	4.397

Punct început	X / Y	Punct sfârșit	X / Y	Lungime segment (** (m)
6	507.868,245 420.494,656	7	507.856,825 420.495,192	11.433
7	507.856,825 420.495,192	8	507.843,74 420.493,019	13.264
8	507.843,74 420.493,019	9	507.844,195 420.485,681	7.352
9	507.844,195 420.485,681	10	507.899,876 420.479,369	56.038
10	507.899,876 420.479,369	1	507.900,653 420.492,398	13.052

\*\* Lungimile segmentelor sunt determinate în planul de proiecție Stereo 70 și sunt rotunjite la 1 milimetru.

\*\*\* Distanța dintre puncte este formată din segmente cumulate ce sunt mai mici decât valoarea 1 milimetru.



**DATE DESPRE IMOBILUL NR. 3110**

Oficiul de Cadastru și Publicitate Imobiliară ARGES  
Biroul de Cadastru și Publicitate Imobiliară Campulung

**A. Partea I. Descrierea imobilului**

TEREN Intravilan

Adresa: Loc. Selari, Nr. 141, Jud. Arges, PCT."LANGA CASA"

Nr. Crt	Nr cadastral Nr. topografic	Suprafața* (mp)	Observații / Referințe
A1	81302	916	Sector cadastral:34 Teren neimpregmuit;

**Construcții**

Crt	Nr cadastral Nr. topografic	Adresa	Observații / Referințe
A1.1	81302-C1	Loc. Selari, Nr. 141, Jud. Arges, PCT." LANGA CASA"	Nr. niveluri:2; S. construita la sol:51 mp; S. construita desfasurata:72 mp; CASA P+M CONSTRUITA IN 1960; din caramida

**B. Partea II. Proprietari și acte**

Inscrieri privitoare la dreptul de proprietate și alte drepturi reale		Referințe
<b>9289 / 04/07/2016</b>		
Act Administrativ nr. 124140 - TP, din 01/10/2003 emis de COMISIA JUDETEANA ARGES (act administrativ ( adeverinta) nr. 2727/04.07.2016 emis de PRIMARIA VALEA MARE PRAVAT; act administrativ ( certificat de atestare fiscala) nr. 2725/04.07.2016 emis de PRIMARIA VALEA MARE PRAVAT; act administrativ ( adeverinta) nr. 2169 /17-05-2016 emis de PRIMARIA VALEA MARE PRAVAT; proces verbal de vecinatate incheiat de persoana autorizata DASCALU DANIEL);		
B1	Intabulare, drept de PROPRIETATE, dobandit prin Lege, cota actuala 1/1, cota initiala 1/1 1) IOSUB VASILE	A1
B2	Intabulare, drept de PROPRIETATE, dobandit prin Lege, cota actuala 1/1, cota initiala 1/1 1) IOSUB VASILE	A1.1

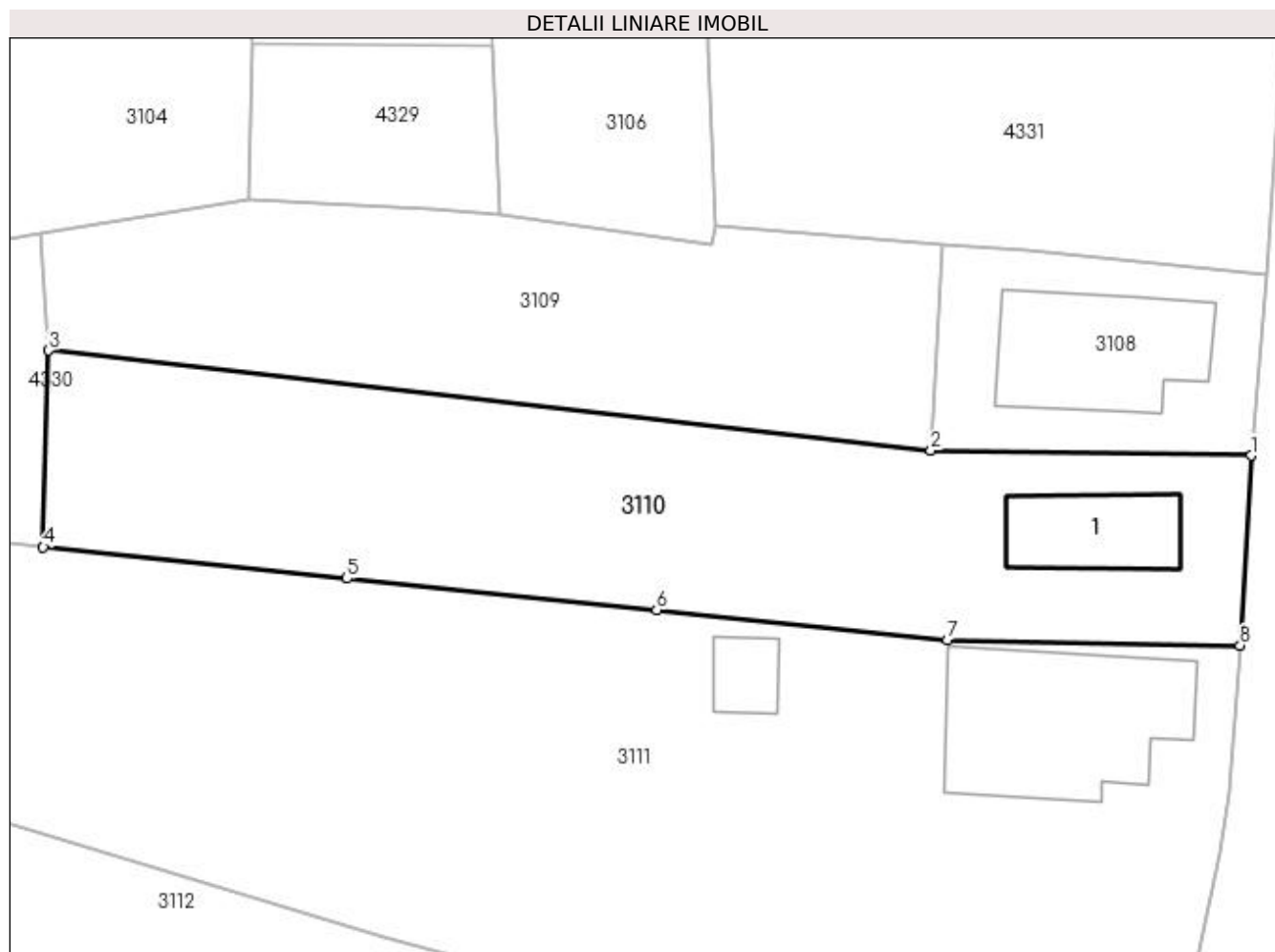
**C. Partea III. SARCINI .**

Inscrieri privind dezmembramintele dreptului de proprietate, drepturi reale de garanție și sarcini	Referințe
NU SUNT	

**Anexa Nr. 1 La Partea I****Teren**

Nr cadastral	Suprafața (mp)*	Observații / Referințe
81302	916	

\* Suprafața este determinată în planul de proiecție Stereo 70.

**Date referitoare la teren**

Crt	Categorie folosință	Intra vilan	Suprafața (mp)	Tarla	Parcelă	Nr. topo	Observații / Referințe
1	curți constructii	DA	180	12	260,261	-	
2	arabil	DA	736	12	261,262	-	

**Date referitoare la construcții**

Crt	Număr	Destinație construcție	Supraf. (mp)	Situație juridică	Observații / Referințe
A1.1	81302-C1	construcții de locuințe	51	Cu acte	Nr. niveluri:2; S. construita la sol:51 mp; S. construita desfasurata:72 mp; CASA P+M CONSTRUITA IN 1960; din caramida

**Lungime Segmente**

1) Valorile lungimilor segmentelor sunt obținute din proiecție în plan.

Punct început	X / Y	Punct sfârșit	X / Y	Lungime segment (** (m)
1	507.920,074 420.479,044	2	507.899,876 420.479,369	20.201
2	507.899,876 420.479,369	3	507.844,195 420.485,681	56.038
3	507.844,195 420.485,681	4	507.843,849 420.473,274	12.412



Punct început	X / Y	Punct sfârșit	X / Y	Lungime segment (** (m)
4	507.843,849 420.473,274	5	507.863,024 420.471,296	19.277
5	507.863,024 420.471,296	6	507.882,564 420.469,311	19.641
6	507.882,564 420.469,311	7	507.900,902 420.467,421	18.435
7	507.900,902 420.467,421	8	507.919,392 420.467,067	18.493
8	507.919,392 420.467,067	1	507.920,074 420.479,044	11.996

\*\* Lungimile segmentelor sunt determinate în planul de proiecție Stereo 70 și sunt rotunjite la 1 milimetru.

\*\*\* Distanța dintre puncte este formată din segmente cumulate ce sunt mai mici decât valoarea 1 milimetru.



**DATE DESPRE IMOBILUL NR. 3111**

Oficiul de Cadastru și Publicitate Imobiliară ARGES  
Biroul de Cadastru și Publicitate Imobiliară Campulung

**A. Partea I. Descrierea imobilului**

TEREN Intravilan

Adresa: Loc. Selari, Nr. 142, Jud. Arges

Nr. Crt	Nr cadastral Nr. topografic	Suprafața* (mp)	Observații / Referințe
A1		2.007	Sector cadastral:34 Teren imprejmuit;

**Construcții**

Crt	Nr cadastral Nr. topografic	Adresa	Observații / Referințe
A1.1		Loc. Selari, Nr. 142, Jud. Arges	Nr. niveluri:1; S. construita la sol:129 mp; S. construita desfasurata:129 mp;
A1.2		Loc. Selari, Nr. 142, Jud. Arges	Nr. niveluri:1; S. construita la sol:19 mp; S. construita desfasurata:19 mp;

**B. Partea II. Proprietari și acte**

Inscrieri privitoare la dreptul de proprietate și alte drepturi reale		Referințe
/		
Act Normativ nr. 7, din 13/03/1996 emis de PARLAMENT (art. 13 alin. 15 );		
B1	Inscrierea provizorie, drept de PROPRIETATE, dobandit prin Lege, cota actuala 1/1, cota initiala 1/1 1) <b>COMUNA VALEA MARE PRAVĂȚ</b> , CIF:5010196	A1
Act Normativ nr. 7, din 13/03/1996 emis de PARLAMENT (art. 12 alin. 16 );		
B3	Intabulare, drept de PROPRIETATE, dobandit prin Construire, cota actuala 1/1, cota initiala 1/1 1) <b>SIMIONESCU ELENA</b> , lipsă CNP	A1.1, A1.2

**C. Partea III. SARCINI .**

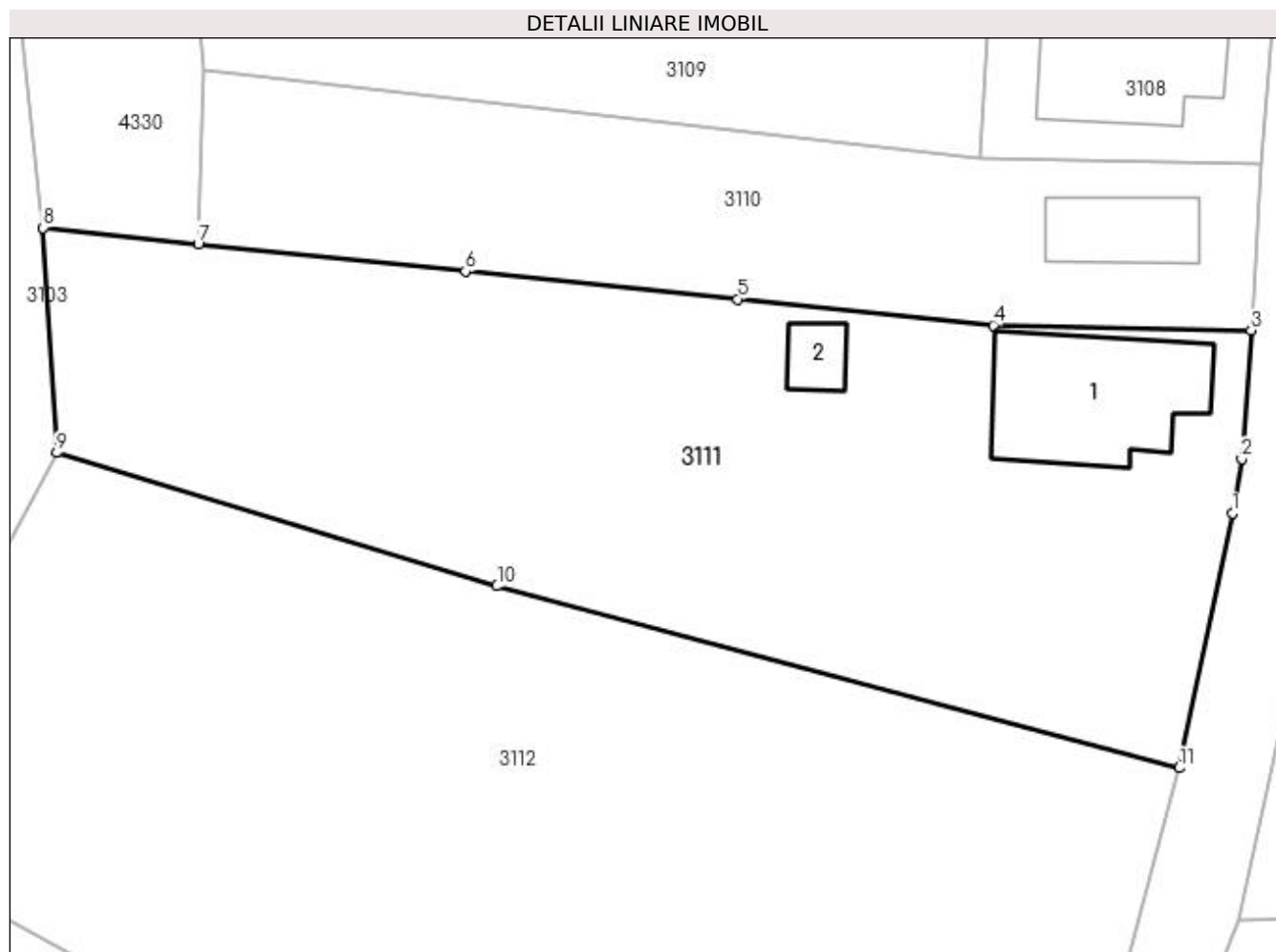
Inscrieri privind dezmembramintele dreptului de proprietate, drepturi reale de garanție și sarcini	Referințe
NU SUNT	

## Anexa Nr. 1 La Partea I

## Teren

Nr cadastral	Suprafața (mp)*	Observații / Referințe
	2.007	

\* Suprafața este determinată în planul de proiecție Stereo 70.



## Date referitoare la teren

Crt	Categorie folosință	Intravilan	Suprafața (mp)	Tarla	Parcelă	Nr. topo	Observații / Referințe
1	curți constructii	DA	1.064	12	257,258	-	
2	faneata	DA	943	12	257,262	-	

## Date referitoare la construcții

Crt	Număr	Destinație construcție	Supraf. (mp)	Situație juridică	Observații / Referințe
A1.1		construcții de locuințe	129	Cu acte	Nr. niveluri:1; S. construita la sol:129 mp; S. construita desfasurata:129 mp;
A1.2		construcții anexa	19	Cu acte	Nr. niveluri:1; S. construita la sol:19 mp; S. construita desfasurata:19 mp;

## Lungime Segmente

1) Valorile lungimilor segmentelor sunt obținute din proiecție în plan.

Punct început	X / Y	Punct sfârșit	X / Y	Lungime segment (** (m)
1	507.918,058 420.453,964	2	507.918,729 420.457,837	3.931
2	507.918,729 420.457,837	3	507.919,392 420.467,067	9.254

Punct început	X / Y	Punct sfârșit	X / Y	Lungime segment (** (m)
3	507.919,392 420.467,067	4	507.900,902 420.467,421	18.493
4	507.900,902 420.467,421	5	507.882,564 420.469,311	18.435
5	507.882,564 420.469,311	6	507.863,024 420.471,296	19.641
6	507.863,024 420.471,296	7	507.843,849 420.473,274	19.277
7	507.843,849 420.473,274	8	507.832,715 420.474,423	11.193
8	507.832,715 420.474,423	9	507.833,702 420.458,295	16.158
9	507.833,702 420.458,295	10	507.865,28 420.448,73	32.995
10	507.865,28 420.448,73	11	507.914,22 420.435,678	50.651
11	507.914,22 420.435,678	1	507.918,058 420.453,964	18.684

\*\* Lungimile segmentelor sunt determinate în planul de proiecție Stereo 70 și sunt rotunjite la 1 milimetru.

\*\*\* Distanța dintre puncte este formată din segmente cumulate ce sunt mai mici decât valoarea 1 milimetru.



**DATE DESPRE IMOBILUL NR. 3112**

Oficiul de Cadastru și Publicitate Imobiliară ARGES  
Biroul de Cadastru și Publicitate Imobiliară Campulung

**A. Partea I. Descrierea imobilului**

TEREN Intravilan

Nr. CF vechi:198  
Nr. cadastral vechi:321

Adresa: Loc. Selari, Jud. Arges, PCT SELARI

Nr. Crt	Nr cadastral Nr. topografic	Suprafata* (mp)	Observatii / Referinte
A1	82077	Din acte: 3.153 Masurata: 3.266	Sector cadastral:34 Teren imprejmuit;

**B. Partea II. Proprietari și acte**

Inscrieri privitoare la dreptul de proprietate și alte drepturi reale		Referințe
<b>9862 / 08/10/2007</b>		
Act Notarial nr. 1787, din 05/10/2007 emis de notar public Tuluca Filofteia;		
B1	Intabulare, drept de PROPRIETATE-bun comun, dobandit prin Conventie, cota actuala 1/1, cota initiala 1/1 1) OPREA ALEXANDRU IONUT, casatorit cu, lipsă CNP 2) OPREA DENISA, lipsă CNP	A1

**C. Partea III. SARCINI .**

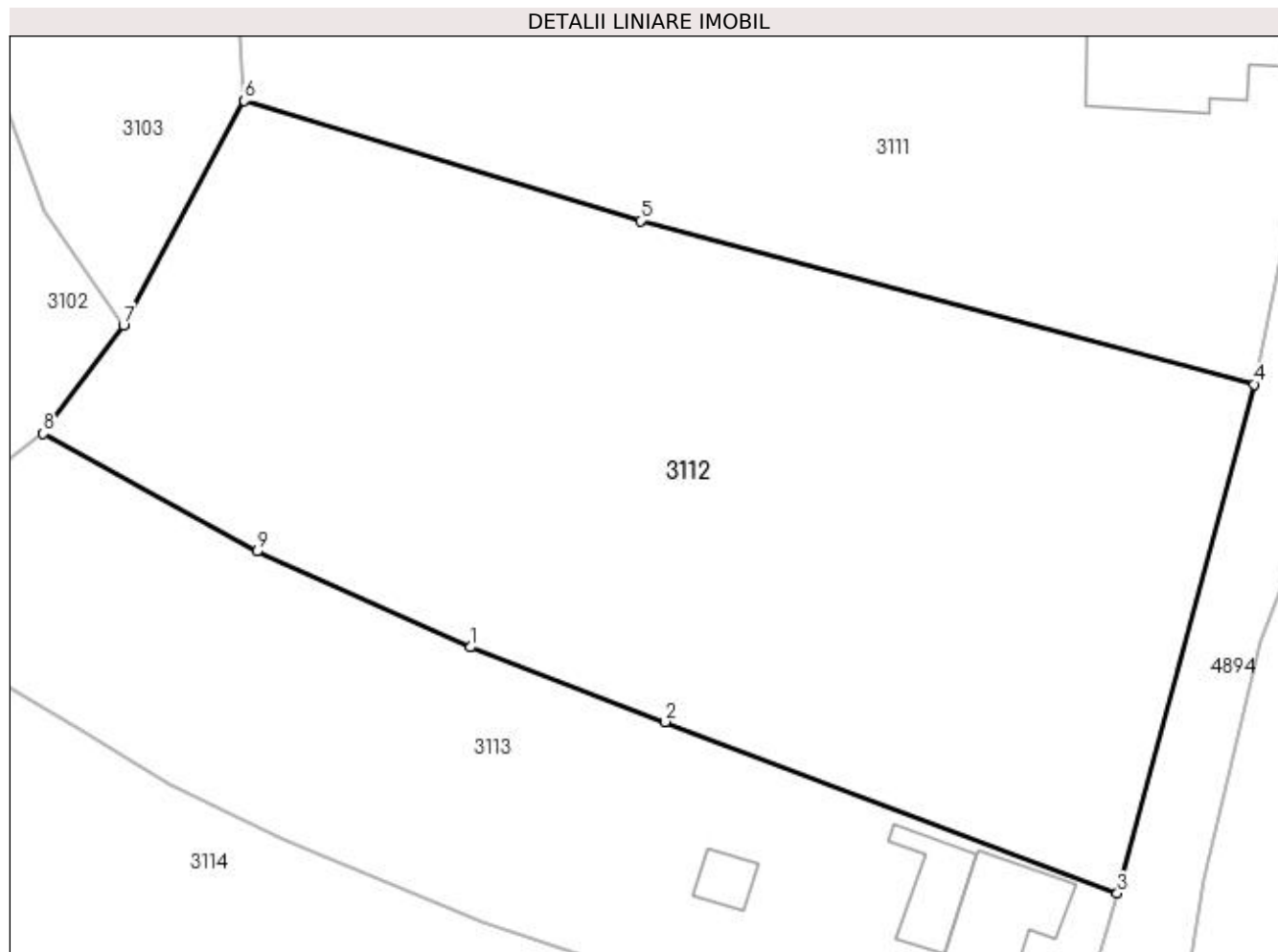
Inscrieri privind dezmembramintele dreptului de proprietate, drepturi reale de garanție și sarcini	Referințe
NU SUNT	

## Anexa Nr. 1 La Partea I

## Teren

Nr cadastral	Suprafața (mp)*	Observații / Referințe
82077	Din acte: 3.153 Masurata: 3.266	

\* Suprafața este determinată în planul de proiecție Stereo 70.



## Date referitoare la teren

Crt	Categorie folosință	Intra vilan	Suprafața (mp)	Tarla	Parcelă	Nr. topo	Observații / Referințe
1	faneata	DA	3.266	12	249,257	-	

## Lungime Segmente

1) Valorile lungimilor segmentelor sunt obținute din proiecție în plan.

Punct început	X / Y	Punct sfârșit	X / Y	Lungime segment (** (m)
1	507.851,721 420.414,709	2	507.867,256 420.408,764	16.634
2	507.867,256 420.408,764	3	507.903,316 420.395,088	38.566
3	507.903,316 420.395,088	4	507.914,22 420.435,678	42.029
4	507.914,22 420.435,678	5	507.865,28 420.448,73	50.651
5	507.865,28 420.448,73	6	507.833,702 420.458,295	32.995



Punct început	X / Y	Punct sfârșit	X / Y	Lungime segment (** (m)
6	507.833,702 420.458,295	7	507.824,052 420.440,394	20.336
7	507.824,052 420.440,394	8	507.817,65 420.431,753	10.754
8	507.817,65 420.431,753	9	507.834,685 420.422,349	19.458
9	507.834,685 420.422,349	1	507.851,721 420.414,709	18.671

\*\* Lungimile segmentelor sunt determinate în planul de proiecție Stereo 70 și sunt rotunjite la 1 milimetru.

\*\*\* Distanța dintre puncte este formată din segmente cumulate ce sunt mai mici decât valoarea 1 milimetru.



**DATE DESPRE IMOBILUL NR. 3113**

Oficiul de Cadastru și Publicitate Imobiliară ARGES  
Biroul de Cadastru și Publicitate Imobiliară Campulung

**A. Partea I. Descrierea imobilului**

TEREN Intravilan

Adresa: Loc. Selari, Nr. 144, Jud. Arges

Nr. Crt	Nr cadastral Nr. topografic	Suprafața* (mp)	Observații / Referințe
A1		1.911	Sector cadastral:34 Teren imprejmuit;

**Construcții**

Crt	Nr cadastral Nr. topografic	Adresa	Observații / Referințe
A1.1		Loc. Selari, Nr. 144, Jud. Arges	Nr. niveluri:1; S. construita la sol:69 mp; S. construita desfasurata:69 mp;
A1.2		Loc. Selari, Nr. 144, Jud. Arges	Nr. niveluri:1; S. construita la sol:39 mp; S. construita desfasurata:39 mp;
A1.3		Loc. Selari, Nr. 144, Jud. Arges	Nr. niveluri:1; S. construita la sol:17 mp; S. construita desfasurata:17 mp;

**B. Partea II. Proprietari și acte**

Inscrieri privitoare la dreptul de proprietate și alte drepturi reale	Referințe
/	
Act Normativ nr. 7, din 13/03/1996 emis de PARLAMENT (art. 13 alin. 15);	
B1	Inscrierea provizorie, drept de PROPRIETATE, dobandit prin Lege, cota actuala 1/1, cota initiala 1/1 1) COMUNA VALEA MARE PRAVAT, CIF:5010196

**C. Partea III. SARCINI .**

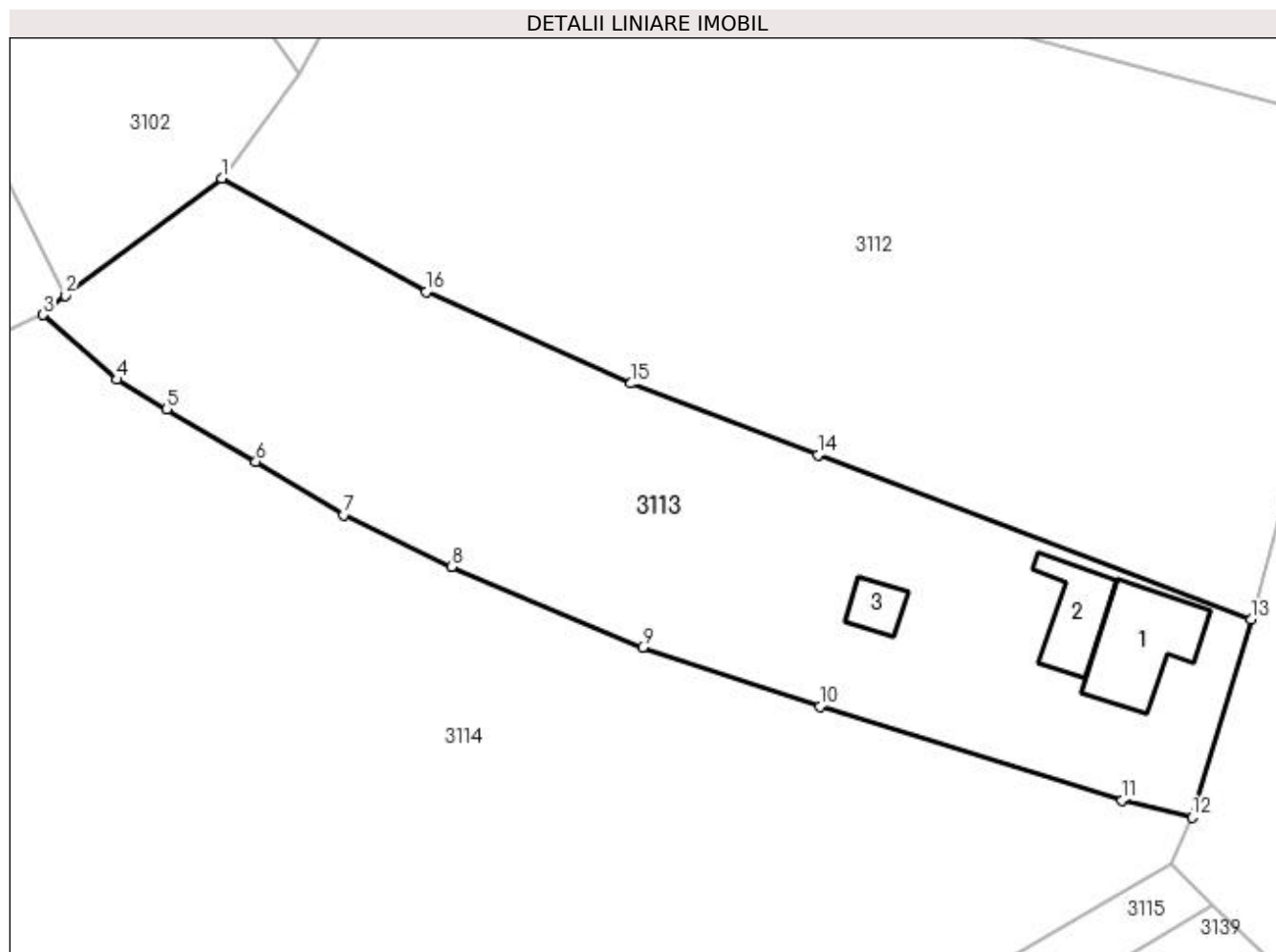
Inscrieri privind dezmembramintele dreptului de proprietate, drepturi reale de garanție și sarcini	Referințe
NU SUNT	

## Anexa Nr. 1 La Partea I

## Teren

Nr cadastral	Suprafața (mp)*	Observații / Referințe
	1.911	

\* Suprafața este determinată în planul de proiecție Stereo 70.



## Date referitoare la teren

Crt	Categorie folosință	Intravilan	Suprafața (mp)	Tarla	Parcelă	Nr. topo	Observații / Referințe
1	curți constructii	DA	600	12	247,248	-	
2	arabil	DA	1.311	12	247	-	

## Date referitoare la construcții

Crt	Număr	Destinație construcție	Supraf. (mp)	Situație juridică	Observații / Referințe
A1.1		construcții de locuințe	69	Cu acte	Nr. niveluri:1; S. construita la sol:69 mp; S. construita desfasurata:69 mp;
A1.2		construcții anexa	39	Cu acte	Nr. niveluri:1; S. construita la sol:39 mp; S. construita desfasurata:39 mp;
A1.3		construcții anexa	17	Cu acte	Nr. niveluri:1; S. construita la sol:17 mp; S. construita desfasurata:17 mp;

## Lungime Segmente

1) Valorile lungimilor segmentelor sunt obținute din proiecție în plan.

Punct început	X / Y	Punct sfârșit	X / Y	Lungime segment (** (m)
1	507.817,65 420.431,753	2	507.804,614 420.422,031	16.262

Punct început	X / Y	Punct sfârșit	X / Y	Lungime segment (** (m)
2	507.804,614 420.422,031	3	507.802,782 420.420,422	2.438
3	507.802,782 420.420,422	4	507.808,94 420.415,037	8.18
4	507.808,94 420.415,037	5	507.813,076 420.412,564	4.819
5	507.813,076 420.412,564	6	507.820,492 420.408,187	8.611
6	507.820,492 420.408,187	7	507.827,792 420.403,77	8.532
7	507.827,792 420.403,77	8	507.836,77 420.399,445	9.965
8	507.836,77 420.399,445	9	507.852,665 420.392,741	17.251
9	507.852,665 420.392,741	10	507.867,435 420.387,831	15.565
10	507.867,435 420.387,831	11	507.892,567 420.380,018	26.318
11	507.892,567 420.380,018	12	507.898,39 420.378,614	5.99
12	507.898,39 420.378,614	13	507.903,316 420.395,088	17.195
13	507.903,316 420.395,088	14	507.867,256 420.408,764	38.566
14	507.867,256 420.408,764	15	507.851,721 420.414,709	16.634
15	507.851,721 420.414,709	16	507.834,685 420.422,349	18.671
16	507.834,685 420.422,349	1	507.817,65 420.431,753	19.458

\*\* Lungimile segmentelor sunt determinate în planul de proiecție Stereo 70 și sunt rotunjite la 1 milimetru.

\*\*\* Distanța dintre puncte este formată din segmente cumulate ce sunt mai mici decât valoarea 1 milimetru.



**DATE DESPRE IMOBILUL NR. 3114**

Oficiul de Cadastru și Publicitate Imobiliară ARGES  
Biroul de Cadastru și Publicitate Imobiliară Campulung

**A. Partea I. Descrierea imobilului**

TEREN Extravilan

Adresa: Jud. Arges

Nr. Crt	Nr cadastral Nr. topografic	Suprafața* (mp)	Observații / Referințe
A1	80421	5.624	Sector cadastral:34 Teren neimprejmuit; pct.La Duican

**B. Partea II. Proprietari și acte**

Inscrieri privitoare la dreptul de proprietate și alte drepturi reale		Referințe
<b>1225 / 03/02/2011</b>		
Act Notarial nr. 1242, din 26/03/1998 emis de BNPA TULUCA FILOFTIA SI IONESCU CORNELIA (act administrativ nr. 450/01-02-2011 emis de PRIMARIA VALEA MARE PRAVAT; act administrativ nr. 451/01-02-2011 emis de PRIMARIA VALEA MARE PRAVAT;);		
B1	Intabulare, drept de PROPRIETATE, dobandit prin Conventie, cota actuala 1/1, cota initiala 1/1 1) <b>STOICA BOGDAN</b> , necasatorit	A1

**C. Partea III. SARCINI .**

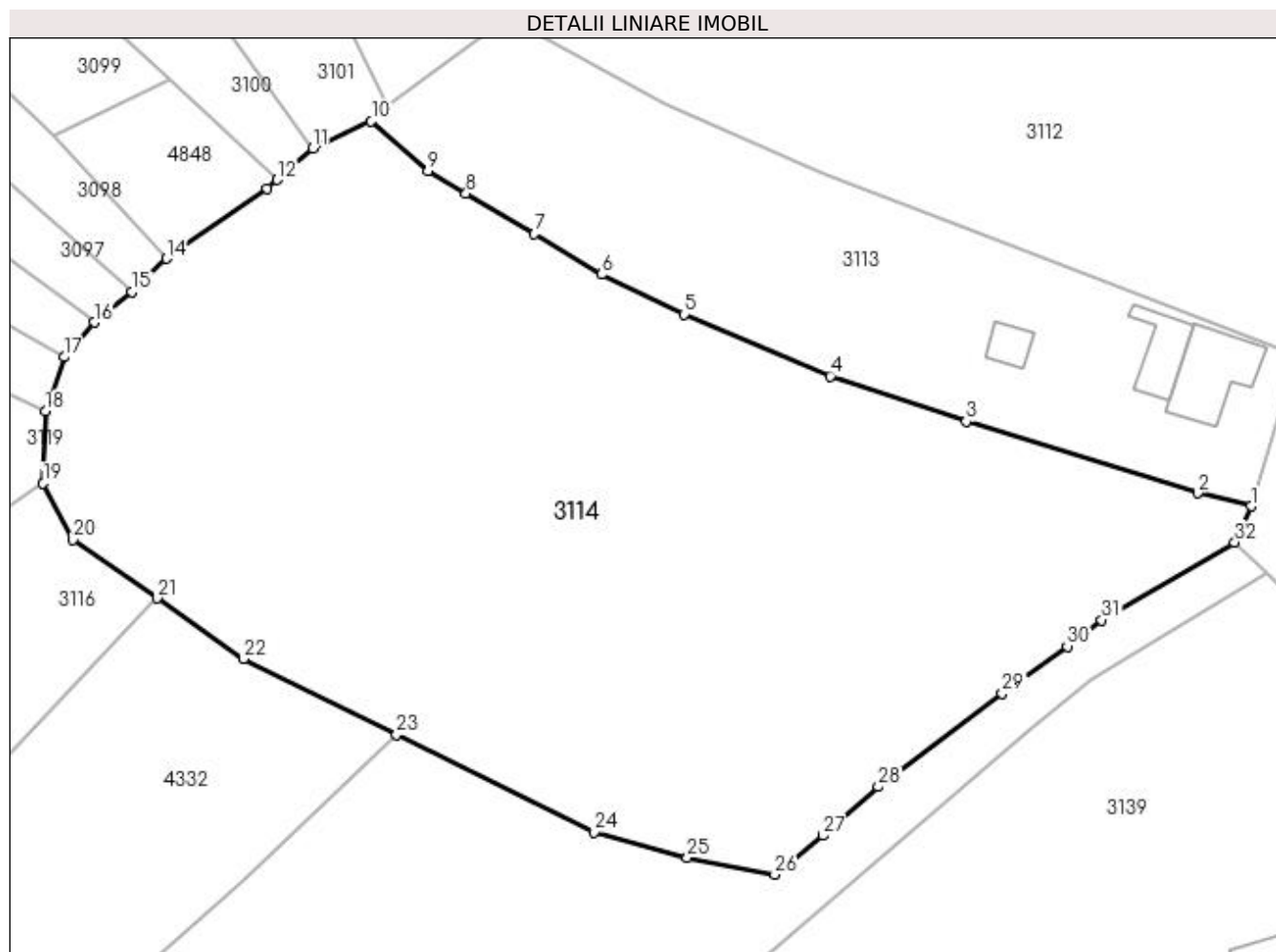
Inscrieri privind dezmembramintele dreptului de proprietate, drepturi reale de garanție și sarcini	Referințe
NU SUNT	

## Anexa Nr. 1 La Partea I

## Teren

Nr cadastral	Suprafața (mp)*	Observații / Referințe
80421	5.624	pct.La Duican

\* Suprafața este determinată în planul de proiecție Stereo 70.



## Date referitoare la teren

Crt	Categorie folosință	Intra vilan	Suprafața (mp)	Tarla	Parcelă	Nr. topo	Observații / Referințe
1	faneata	NU	5.624	35	607	-	

## Lungime Segmente

1) Valorile lungimilor segmentelor sunt obținute din proiecție în plan.

Punct început	X / Y	Punct sfârșit	X / Y	Lungime segment (** (m)
1	507.898,39 420.378,614	2	507.892,567 420.380,018	5.99
3	507.867,435 420.387,831	4	507.852,665 420.392,741	15.565
5	507.836,77 420.399,445	6	507.827,792 420.403,77	9.965
7	507.820,492 420.408,187	8	507.813,076 420.412,564	8.611
9	507.808,94 420.415,037	10	507.802,782 420.420,422	8.18

Punct început	X / Y	Punct sfârșit	X / Y	Lungime segment (** (m)
2	507.892,567 420.380,018	3	507.867,435 420.387,831	26.318
4	507.852,665 420.392,741	5	507.836,77 420.399,445	17.251
6	507.827,792 420.403,77	7	507.820,492 420.408,187	8.532
8	507.813,076 420.412,564	9	507.808,94 420.415,037	4.819
10	507.802,782 420.420,422	11	507.796,425 420.417,507	6.993



Punct început	X / Y	Punct sfârșit	X / Y	Lungime segment (** (m)
11	507.796,425 420.417,507	12	507.792,531 420.414,068	5.195
13	507.791,469 420.413,129	14	507.780,515 420.405,509	13.344
15	507.776,753 420.401,878	16	507.772,656 420.398,573	5.264
17	507.769,434 420.394,81	18	507.767,361 420.388,933	6.232
19	507.767,115 420.381,075	20	507.770,375 420.374,95	6.939
21	507.779,483 420.368,603	22	507.788,897 420.362,042	11.475
23	507.805,526 420.353,811	24	507.826,975 420.343,194	23.933
25	507.837,13 420.340,41	26	507.846,625 420.338,582	9.669
27	507.851,89 420.342,814	28	507.857,868 420.348,141	8.007
29	507.871,328 420.358,289	30	507.878,403 420.363,391	8.723
31	507.882,166 420.366,239	32	507.896,614 420.374,673	16.73

Punct început	X / Y	Punct sfârșit	X / Y	Lungime segment (** (m)
12	507.792,531 420.414,068	13	507.791,469 420.413,129	1.418
14	507.780,515 420.405,509	15	507.776,753 420.401,878	5.228
16	507.772,656 420.398,573	17	507.769,434 420.394,81	4.954
18	507.767,361 420.388,933	19	507.767,115 420.381,075	7.862
20	507.770,375 420.374,95	21	507.779,483 420.368,603	11.101
22	507.788,897 420.362,042	23	507.805,526 420.353,811	18.555
24	507.826,975 420.343,194	25	507.837,13 420.340,41	10.53
26	507.846,625 420.338,582	27	507.851,89 420.342,814	6.755
28	507.857,868 420.348,141	29	507.871,328 420.358,289	16.857
30	507.878,403 420.363,391	31	507.882,166 420.366,239	4.719
32	507.896,614 420.374,673	1	507.898,39 420.378,614	4.323

\*\* Lungimile segmentelor sunt determinate în planul de proiecție Stereo 70 și sunt rotunjite la 1 milimetru.

\*\*\* Distanța dintre puncte este formată din segmente cumulate ce sunt mai mici decât valoarea 1 milimetru.



**DATE DESPRE IMOBILUL NR. 3115**

Oficiul de Cadastru și Publicitate Imobiliară ARGES  
Biroul de Cadastru și Publicitate Imobiliară Campulung

**A. Partea I. Descrierea imobilului**

TEREN Extravilan

Adresa: Jud. Arges

Nr. Crt	Nr cadastral Nr. topografic	Suprafața* (mp)	Observații / Referințe
A1		4.916	Sector cadastral:34 Teren imprejmuit;

**B. Partea II. Proprietari și acte**

Inscrieri privitoare la dreptul de proprietate și alte drepturi reale	Referințe
/	
Act Administrativ nr. 9768, din 17/05/1993 emis de CJPSDPAT ARGES;	
B1	A1
Intabulare, drept de PROPRIETATE, dobandit prin Reconstituire, cota actuala 1/1, cota initiala 1/1 1) CHIVOCI MOISE, lipsă CNP	

**C. Partea III. SARCINI .**

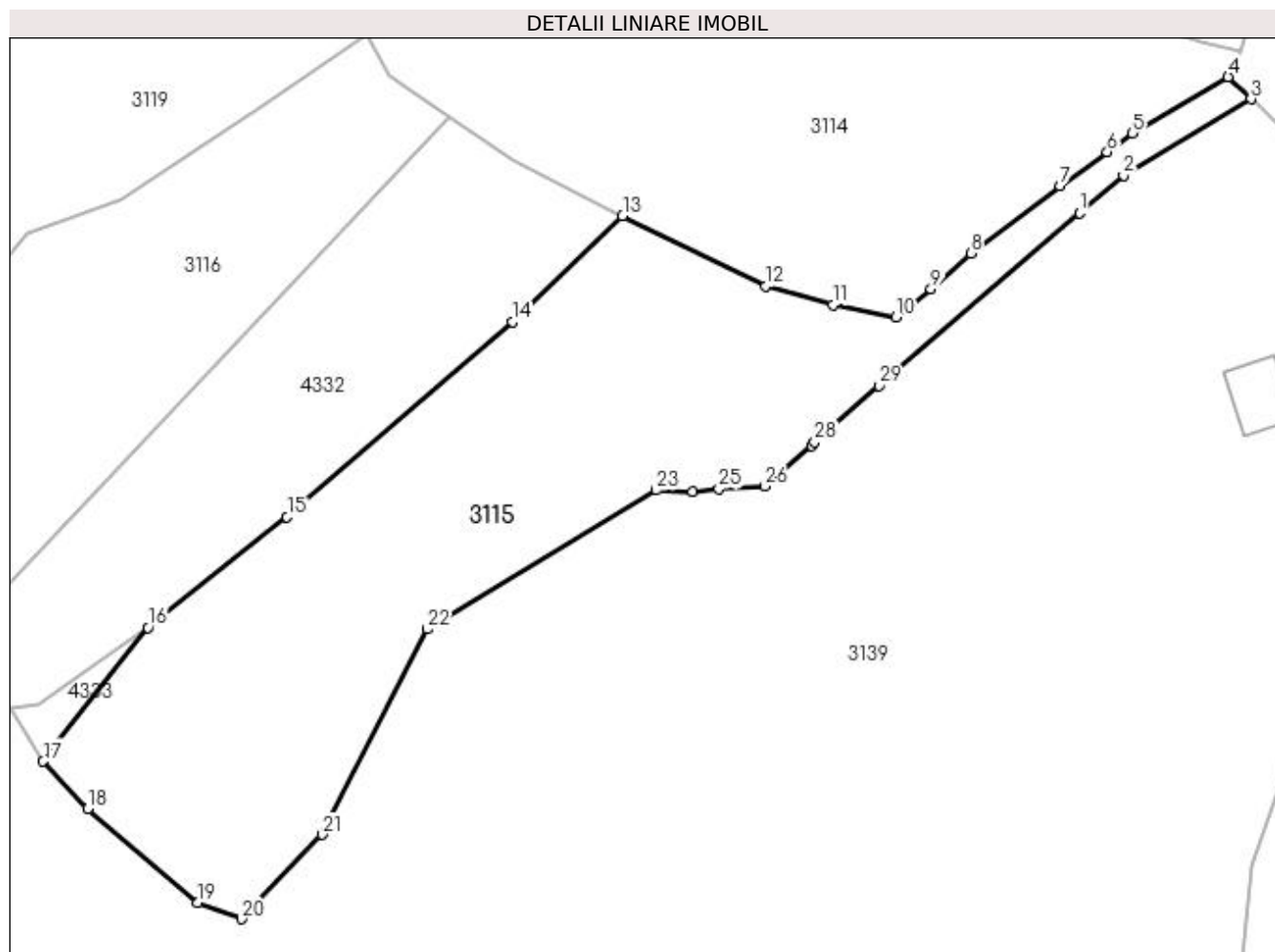
Inscrieri privind dezmembramintele dreptului de proprietate, drepturi reale de garanție și sarcini	Referințe
NU SUNT	

## Anexa Nr. 1 La Partea I

## Teren

Nr cadastral	Suprafața (mp)*	Observații / Referințe
	4.916	

\* Suprafața este determinată în planul de proiecție Stereo 70.



## Date referitoare la teren

Crt	Categorie folosință	Intra vilan	Suprafața (mp)	Tarla	Parcelă	Nr. topo	Observații / Referințe
1	livada	NU	4.916	35	607	-	

## Lungime Segmente

1) Valorile lungimilor segmentelor sunt obținute din proiecție în plan.

Punct început	X / Y	Punct sfârșit	X / Y	Lungime segment (** (m)
1	507.874,319 420.354,162	2	507.880,848 420.359,826	8.643
3	507.900,048 420.371,363	4	507.896,614 420.374,673	4.77
5	507.882,166 420.366,239	6	507.878,403 420.363,391	4.719
7	507.871,328 420.358,289	8	507.857,868 420.348,141	16.857
9	507.851,89 420.342,814	10	507.846,625 420.338,582	6.755

Punct început	X / Y	Punct sfârșit	X / Y	Lungime segment (** (m)
2	507.880,848 420.359,826	3	507.900,048 420.371,363	22.4
4	507.896,614 420.374,673	5	507.882,166 420.366,239	16.73
6	507.878,403 420.363,391	7	507.871,328 420.358,289	8.723
8	507.857,868 420.348,141	9	507.851,89 420.342,814	8.007
10	507.846,625 420.338,582	11	507.837,13 420.340,41	9.669

Punct început	X / Y	Punct sfârșit	X / Y	Lungime segment (** (m)
11	507.837,13 420.340,41	12	507.826,975 420.343,194	10.53
13	507.805,526 420.353,811	14	507.788,911 420.337,859	23.033
15	507.755,031 420.308,554	16	507.734,14 420.291,869	26.736
17	507.718,355 420.271,769	18	507.725,062 420.264,648	9.782
19	507.741,543 420.250,489	20	507.748,17 420.248,082	7.051
21	507.760,353 420.260,773	22	507.776,097 420.291,656	34.665
23	507.810,565 420.312,533	24	507.816,083 420.312,331	5.522
25	507.819,979 420.312,738	26	507.826,868 420.313,134	6.9
27	507.833,893 420.319,266	28	507.834,438 420.319,773	0.744
29	507.844,069 420.328,247	1	507.874,319 420.354,162	39.833

Punct început	X / Y	Punct sfârșit	X / Y	Lungime segment (** (m)
12	507.826,975 420.343,194	13	507.805,526 420.353,811	23.933
14	507.788,911 420.337,859	15	507.755,031 420.308,554	44.796
16	507.734,14 420.291,869	17	507.718,355 420.271,769	25.557
18	507.725,062 420.264,648	19	507.741,543 420.250,489	21.728
20	507.748,17 420.248,082	21	507.760,353 420.260,773	17.592
22	507.776,097 420.291,656	23	507.810,565 420.312,533	40.298
24	507.816,083 420.312,331	25	507.819,979 420.312,738	3.917
26	507.826,868 420.313,134	27	507.833,893 420.319,266	9.325
28	507.834,438 420.319,773	29	507.844,069 420.328,247	12.828

\*\* Lungimile segmentelor sunt determinate în planul de proiecție Stereo 70 și sunt rotunjite la 1 milimetru.

\*\*\* Distanța dintre puncte este formată din segmente cumulate ce sunt mai mici decât valoarea 1 milimetru.



**DATE DESPRE IMOBILUL NR. 3116**

Oficiul de Cadastru și Publicitate Imobiliară ARGES  
Biroul de Cadastru și Publicitate Imobiliară Campulung

**A. Partea I. Descrierea imobilului**

TEREN Extravilan

Adresa: Jud. Arges

Nr. Crt	Nr cadastral Nr. topografic	Suprafața* (mp)	Observații / Referințe
A1		2.665	Sector cadastral:34 Teren neimprejmuit;

**B. Partea II. Proprietari și acte**

Inscrieri privitoare la dreptul de proprietate și alte drepturi reale		Referințe
/		
Hotarare Judecatoreasca nr. 1859, din 17/11/2011 emis de JUDECATORIA CAMPULUNG;		
B1	Intabulare, drept de PROPRIETATE bun propriu , dobandit prin lesire Din Indiviziune, cota actuala 1/1, cota initiala 1/1 1) VAMEȘI MARIANA	A1

**C. Partea III. SARCINI .**

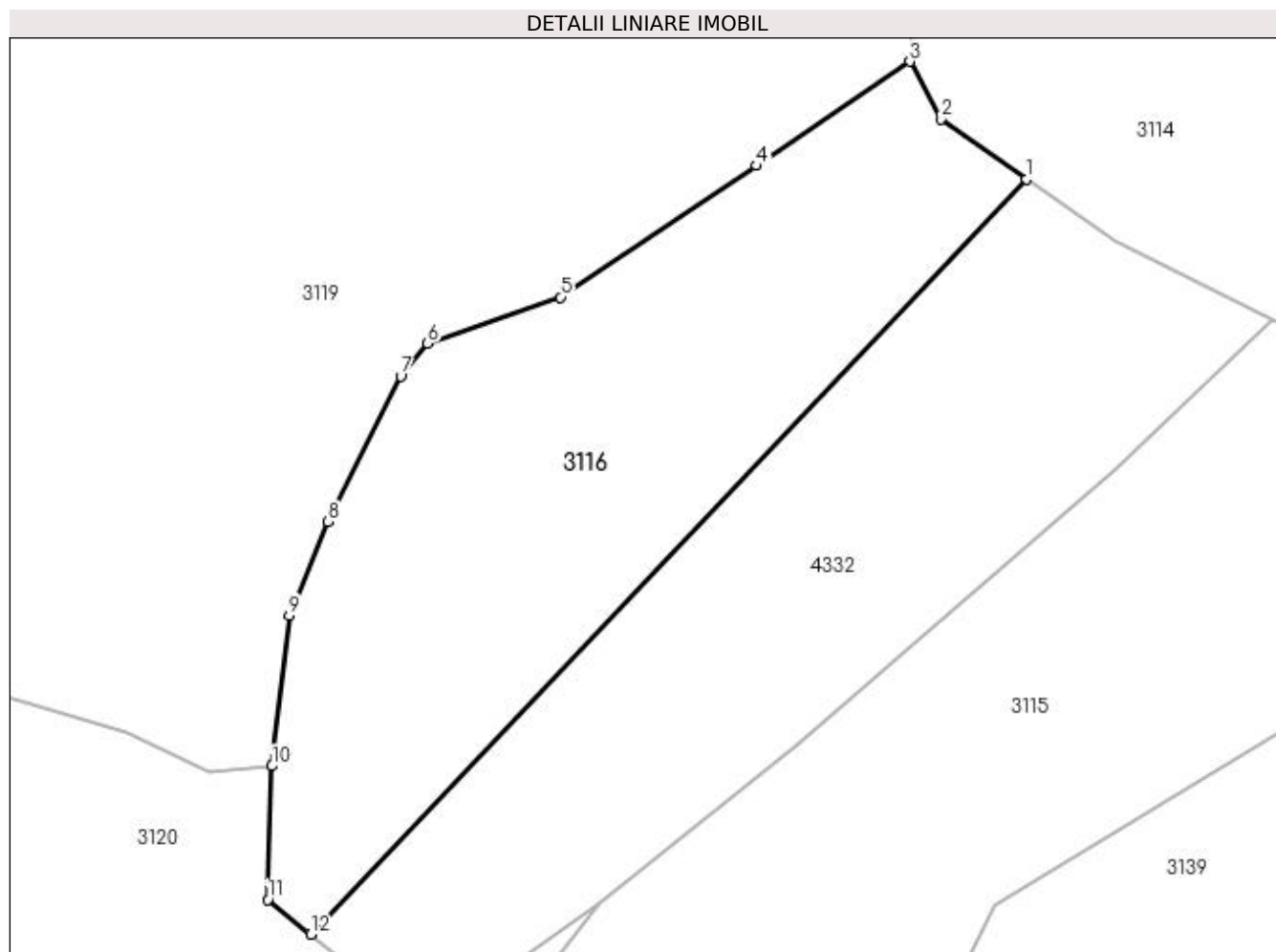
Inscrieri privind dezmembramintele dreptului de proprietate, drepturi reale de garanție și sarcini	Referințe
NU SUNT	

## Anexa Nr. 1 La Partea I

## Teren

Nr cadastral	Suprafața (mp)*	Observații / Referințe
	2.665	

\* Suprafața este determinată în planul de proiecție Stereo 70.



## Date referitoare la teren

Crt	Categorie folosință	Intravilan	Suprafața (mp)	Tarla	Parcelă	Nr. topo	Observații / Referințe
1	livada	NU	2.665	35	607	-	

## Lungime Segmente

1) Valorile lungimilor segmentelor sunt obținute din proiecție în plan.

Punct început	X / Y	Punct sfârșit	X / Y	Lungime segment (** (m)
1	507.779,483 420.368,603	2	507.770,375 420.374,95	11.101
2	507.770,375 420.374,95	3	507.767,115 420.381,075	6.939
3	507.767,115 420.381,075	4	507.750,853 420.370,033	19.657
4	507.750,853 420.370,033	5	507.730,111 420.356,1	24.987
5	507.730,111 420.356,1	6	507.715,987 420.351,21	14.947



Punct început	X / Y	Punct sfârșit	X / Y	Lungime segment (** (m)
6	507.715,987 420.351,21	7	507.713,125 420.347,735	4.502
7	507.713,125 420.347,735	8	507.705,394 420.332,309	17.255
8	507.705,394 420.332,309	9	507.701,324 420.322,404	10.709
9	507.701,324 420.322,404	10	507.699,485 420.306,421	16.088
10	507.699,485 420.306,421	11	507.699,029 420.292,259	14.169
11	507.699,029 420.292,259	12	507.703,608 420.288,592	5.866
12	507.703,608 420.288,592	1	507.779,483 420.368,603	110.267

\*\* Lungimile segmentelor sunt determinate în planul de proiecție Stereo 70 și sunt rotunjite la 1 milimetru.

\*\*\* Distanța dintre puncte este formată din segmente cumulate ce sunt mai mici decât valoarea 1 milimetru.



**DATE DESPRE IMOBILUL NR. 3117**

Oficiul de Cadastru și Publicitate Imobiliară ARGES  
Biroul de Cadastru și Publicitate Imobiliară Campulung

**A. Partea I. Descrierea imobilului**

TEREN Extravilan

Adresa: Jud. Arges

Nr. Crt	Nr cadastral Nr. topografic	Suprafața* (mp)	Observații / Referințe
A1		2.585	Sector cadastral:34 Teren imprejmuit;

**B. Partea II. Proprietari și acte**

Inscrieri privitoare la dreptul de proprietate și alte drepturi reale	Referințe
/	
Act Normativ nr. 7, din 13/03/1996 emis de PARLAMENT (art. 13 alin. 15);	
B1	A1
Inscrierea provizorie, drept de PROPRIETATE, dobandit prin Lege, cota actuala 1/1, cota initiala 1/1 1) COMUNA VALEA MARE PRAVAT, CIF:5010196	

**C. Partea III. SARCINI .**

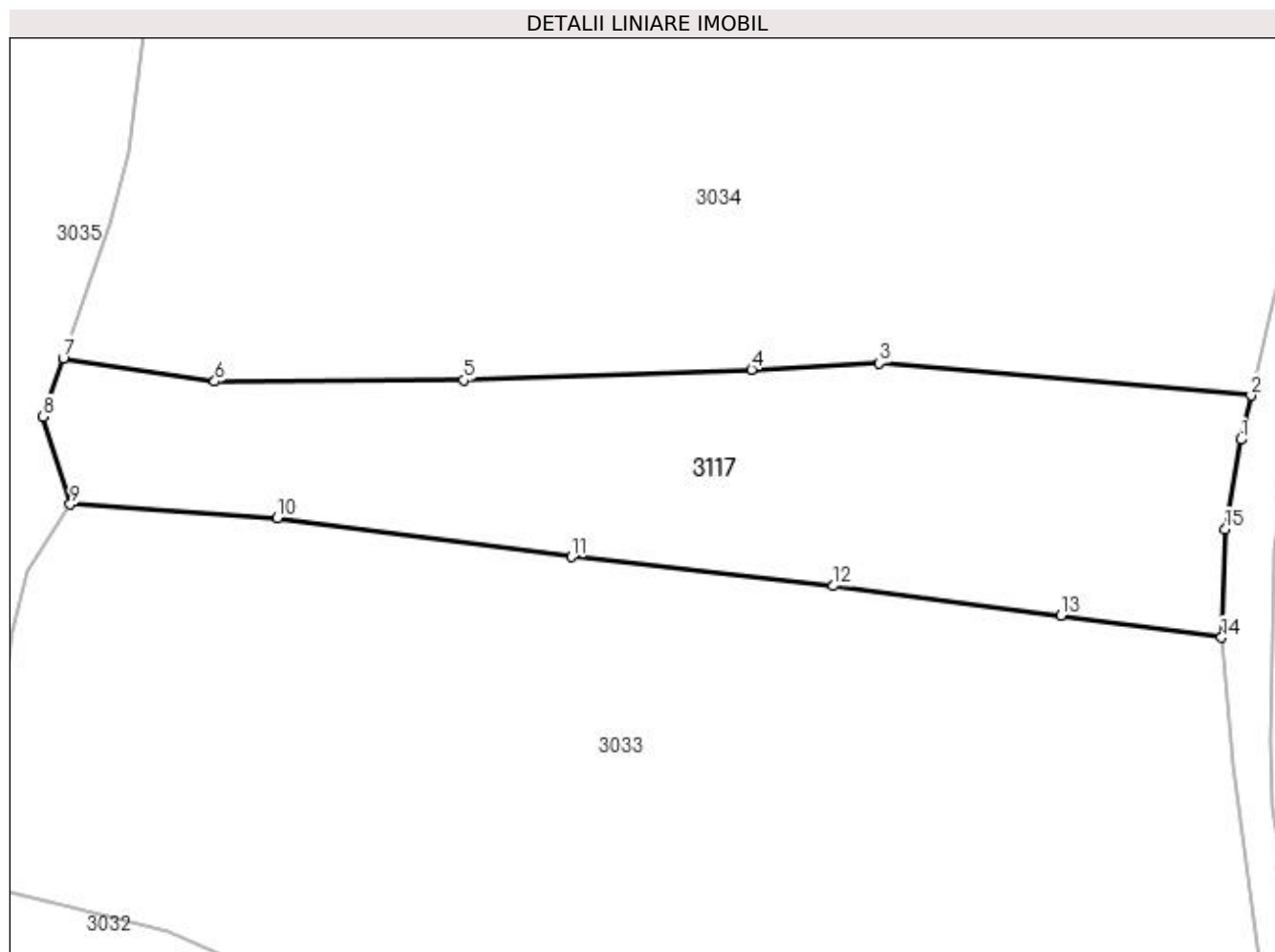
Inscrieri privind dezmembramintele dreptului de proprietate, drepturi reale de garanție și sarcini	Referințe
NU SUNT	

## Anexa Nr. 1 La Partea I

## Teren

Nr cadastral	Suprafața (mp)*	Observații / Referințe
	2.585	

\* Suprafața este determinată în planul de proiecție Stereo 70.



## Date referitoare la teren

Crt	Categorie folosință	Intravilan	Suprafața (mp)	Tarla	Parcelă	Nr. topo	Observații / Referințe
1	livada	NU	2.585	35	619	-	

## Lungime Segmente

1) Valorile lungimilor segmentelor sunt obținute din proiecție în plan.

Punct început	X / Y	Punct sfârșit	X / Y	Lungime segment (** (m)
1	507.364,975 420.342,199	2	507.366,099 420.346,949	4.881
2	507.366,099 420.346,949	3	507.326,085 420.350,422	40.164
3	507.326,085 420.350,422	4	507.312,33 420.349,752	13.771
4	507.312,33 420.349,752	5	507.281,336 420.348,611	31.015
5	507.281,336 420.348,611	6	507.254,514 420.348,473	26.822

Punct început	X / Y	Punct sfârșit	X / Y	Lungime segment (** (m)
6	507.254,514 420.348,473	7	507.238,204 420.350,965	16.499
7	507.238,204 420.350,965	8	507.236,04 420.344,689	6.639
8	507.236,04 420.344,689	9	507.238,974 420.335,243	9.891
9	507.238,974 420.335,243	10	507.261,25 420.333,764	22.325
10	507.261,25 420.333,764	11	507.292,942 420.329,584	31.966
11	507.292,942 420.329,584	12	507.321,135 420.326,463	28.365
12	507.321,135 420.326,463	13	507.345,614 420.323,258	24.688
13	507.345,614 420.323,258	14	507.362,933 420.320,883	17.481
14	507.362,933 420.320,883	15	507.363,302 420.332,561	11.684
15	507.363,302 420.332,561	1	507.364,975 420.342,199	9.782

\*\* Lungimile segmentelor sunt determinate în planul de proiecție Stereo 70 și sunt rotunjite la 1 milimetru.

\*\*\* Distanța dintre puncte este formată din segmente cumulate ce sunt mai mici decât valoarea 1 milimetru.



**DATE DESPRE IMOBILUL NR. 3118**

Oficiul de Cadastru și Publicitate Imobiliară ARGES  
Biroul de Cadastru și Publicitate Imobiliară Campulung

**A. Partea I. Descrierea imobilului**

TEREN Necunoscut

Adresa: Loc. Selari, Jud. Arges

Nr. Crt	Nr cadastral Nr. topografic	Suprafața* (mp)	Observații / Referințe
A1	82478	3.643	Sector cadastral:34 Teren neimprejmuit;

**B. Partea II. Proprietari și acte**

Inscrieri privitoare la dreptul de proprietate și alte drepturi reale	Referințe
<b>8991 / 28/04/2022</b>	
Act Notarial nr. 1440, din 26/04/2022 emis de Simion Aurelia Maria;	
B1	A1
Intabulare, drept de PROPRIETATE- bun propriu, dobandit prin Conventie, cota actuala 1/1, cota initiala 1/1 1) OPREA ANDA-SIMINA	

**C. Partea III. SARCINI .**

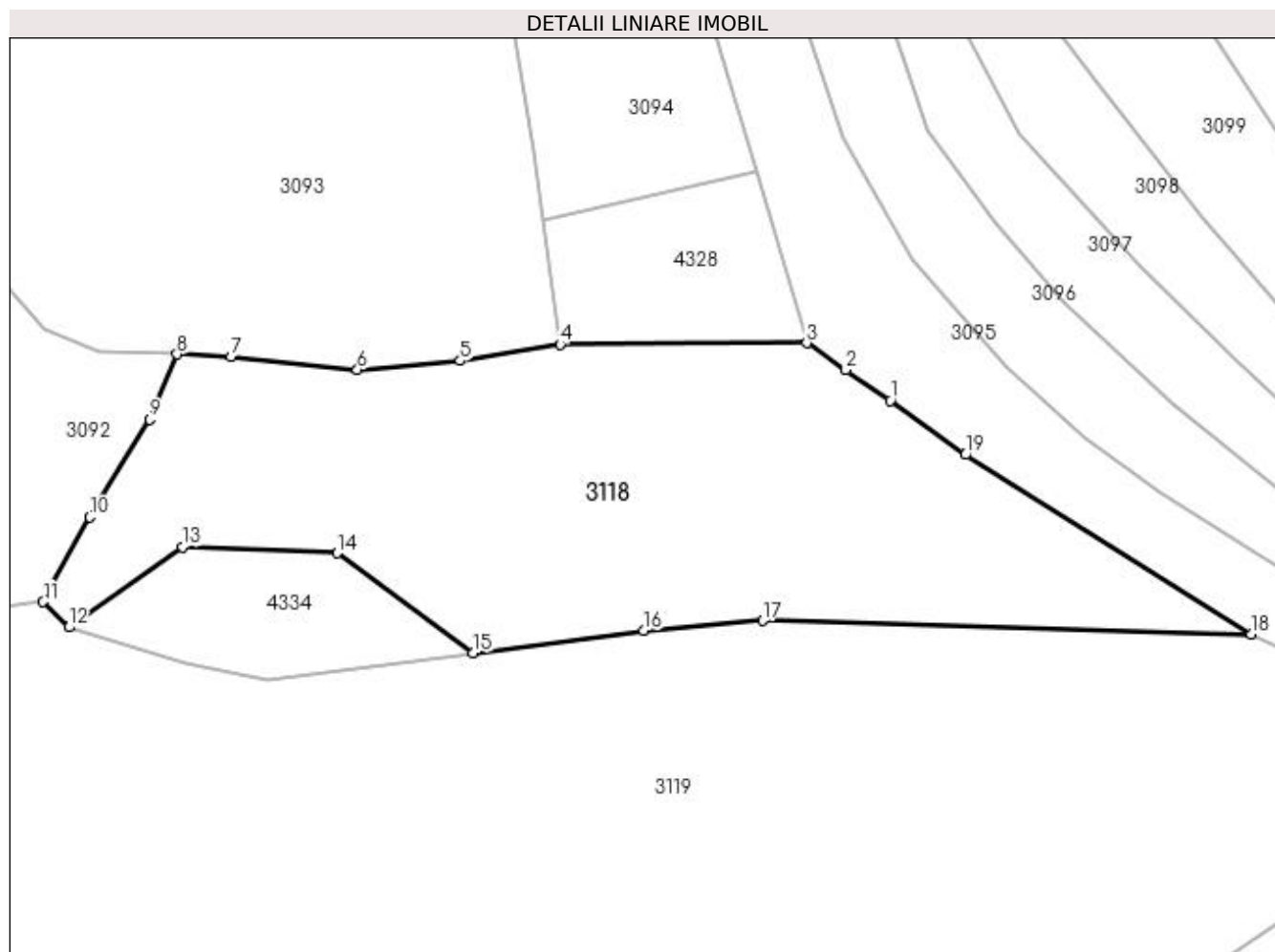
Inscrieri privind dezmembramintele dreptului de proprietate, drepturi reale de garanție și sarcini	Referințe
NU SUNT	

## Anexa Nr. 1 La Partea I

## Teren

Nr cadastral	Suprafața (mp)*	Observații / Referințe
82478	3.643	

\* Suprafața este determinată în planul de proiecție Stereo 70.



## Date referitoare la teren

Crt	Categorie folosință	Intra vilan	Suprafața (mp)	Tarla	Parcelă	Nr. topo	Observații / Referințe
1	livada	DA	688	10	239	-	
2	livada	NU	2.955	35	607,608	-	

## Lungime Segmente

1) Valorile lungimilor segmentelor sunt obținute din proiecție în plan.

Punct început	X / Y	Punct sfârșit	X / Y	Lungime segment (** (m)
1	507.695,583 420.430,556	2	507.690,032 420.434,377	6.739
2	507.690,032 420.434,377	3	507.685,172 420.437,743	5.912
3	507.685,172 420.437,743	4	507.654,363 420.437,572	30.809
4	507.654,363 420.437,572	5	507.641,9 420.435,54	12.628



Punct început	X / Y	Punct sfârșit	X / Y	Lungime segment (** (m)
5	507.641,9 420.435,54	6	507.629,049 420.434,435	12.898
6	507.629,049 420.434,435	7	507.613,33 420.436,045	15.801
7	507.613,33 420.436,045	8	507.606,552 420.436,343	6.785
8	507.606,552 420.436,343	9	507.603,112 420.428,209	8.832
9	507.603,112 420.428,209	10	507.595,629 420.416,007	14.314
10	507.595,629 420.416,007	11	507.589,82 420.405,45	12.05
11	507.589,82 420.405,45	12	507.593,022 420.402,266	4.516
12	507.593,022 420.402,266	13	507.607,24 420.412,318	17.412
13	507.607,24 420.412,318	14	507.626,571 420.411,537	19.347
14	507.626,571 420.411,537	15	507.643,54 420.399,082	21.049
15	507.643,54 420.399,082	16	507.664,781 420.401,871	21.423
16	507.664,781 420.401,871	17	507.679,654 420.403,095	14.923
17	507.679,654 420.403,095	18	507.740,649 420.401,411	61.018
18	507.740,649 420.401,411	19	507.704,998 420.423,8	42.098
19	507.704,998 420.423,8	1	507.695,583 420.430,556	11.588

\*\* Lungimile segmentelor sunt determinate în planul de proiecție Stereo 70 și sunt rotunjite la 1 milimetru.

\*\*\* Distanța dintre puncte este formată din segmente cumulate ce sunt mai mici decât valoarea 1 milimetru.





## DATE DESPRE IMOBILUL NR. 3119

Oficiul de Cadastru și Publicitate Imobiliară ARGES  
Biroul de Cadastru și Publicitate Imobiliară Campulung

## A. Partea I. Descrierea imobilului

TEREN Necunoscut

Adresa: Loc. Selari, Nr. 124, Jud. Arges

Nr. Crt	Nr cadastral Nr. topografic	Suprafața* (mp)	Observații / Referințe
A1	82309	13.497	Sector cadastral:34 Teren imprejmuit;

## Construcții

Crt	Nr cadastral Nr. topografic	Adresa	Observații / Referințe
A1.1	82309-C1	Loc. Selari, Nr. 124, Jud. Arges	Nr. niveluri:1; S. construita la sol:118 mp; S. construita desfasurata:118 mp; CONSTRUITA IN ANUL 1965
A1.2	82309-C2	Loc. Selari, Nr. 124, Jud. Arges	Nr. niveluri:1; S. construita la sol:65 mp; S. construita desfasurata:65 mp; CONSTRUITA IN ANUL 1965
A1.3	82309-C3	Loc. Selari, Nr. 124, Jud. Arges	Nr. niveluri:1; S. construita la sol:11 mp; S. construita desfasurata:11 mp; CONSTRUITA IN ANUL 1990
A1.4	82309-C4	Loc. Selari, Nr. 124, Jud. Arges	Nr. niveluri:1; S. construita la sol:10 mp; S. construita desfasurata:10 mp; CONSTRUITA IN ANUL 1991

## B. Partea II. Proprietari și acte

Inscrieri privitoare la dreptul de proprietate și alte drepturi reale	Referințe	
<b>20167 / 27/10/2020</b>		
Act Notarial nr. 273, din 02/06/1982 emis de NOTRIATUL DE STAT (act administrativ nr 4636 din 08.10.2020, emis de COMUNA VALEA MARE PRAVAT;act notarial nr 1186/775 din 02.11.1957, emis de NOTRIATUL DE STAT;act administrativ nr 4837 din 22.10.2020, emis de COMUNA VALEA MARE PRAVAT);		
B1	Intabulare, drept de PROPRIETATE- bun propriu, dobandit prin Succesiune, cota actuala 2/8, cota initiala 2/8 1) <b>BĂLAN MARIA</b>	A1
B2	Intabulare, drept de PROPRIETATE- bun propriu, dobandit prin Succesiune, cota actuala 3/8, cota initiala 3/8 1) <b>BĂLAN CONSTANTIN-CĂTĂLIN</b>	A1
B3	Intabulare, drept de PROPRIETATE- bun propriu, dobandit prin Succesiune, cota actuala 3/8, cota initiala 3/8 1) <b>BĂLAN ADRIANA</b>	A1
B4	Intabulare, drept de PROPRIETATE, dobandit prin Lege, cota actuala 1/2, cota initiala 1/2 1) <b>BĂLAN MARIA</b>	A1.1, A1.2
B5	Intabulare, drept de PROPRIETATE- bun propriu, dobandit prin Succesiune, cota actuala 2/16, cota initiala 2/16 1) <b>BĂLAN MARIA</b>	A1.1, A1.2
B6	Intabulare, drept de PROPRIETATE- bun propriu, dobandit prin Succesiune, cota actuala 3/16, cota initiala 3/16 1) <b>BĂLAN CONSTANTIN-CĂTĂLIN</b>	A1.1, A1.2
B7	Intabulare, drept de PROPRIETATE- bun propriu, dobandit prin Succesiune, cota actuala 3/16, cota initiala 3/16 1) <b>BĂLAN ADRIANA</b>	A1.1, A1.2
B8	Intabulare, drept de PROPRIETATE, dobandit prin Lege, cota actuala 1/1, cota initiala 1/1 1) <b>BĂLAN MARIA</b> 2) <b>BĂLAN CONSTANTIN-CĂTĂLIN</b> 3) <b>BĂLAN ADRIANA</b>	A1.3, A1.4

## C. Partea III. SARCINI .

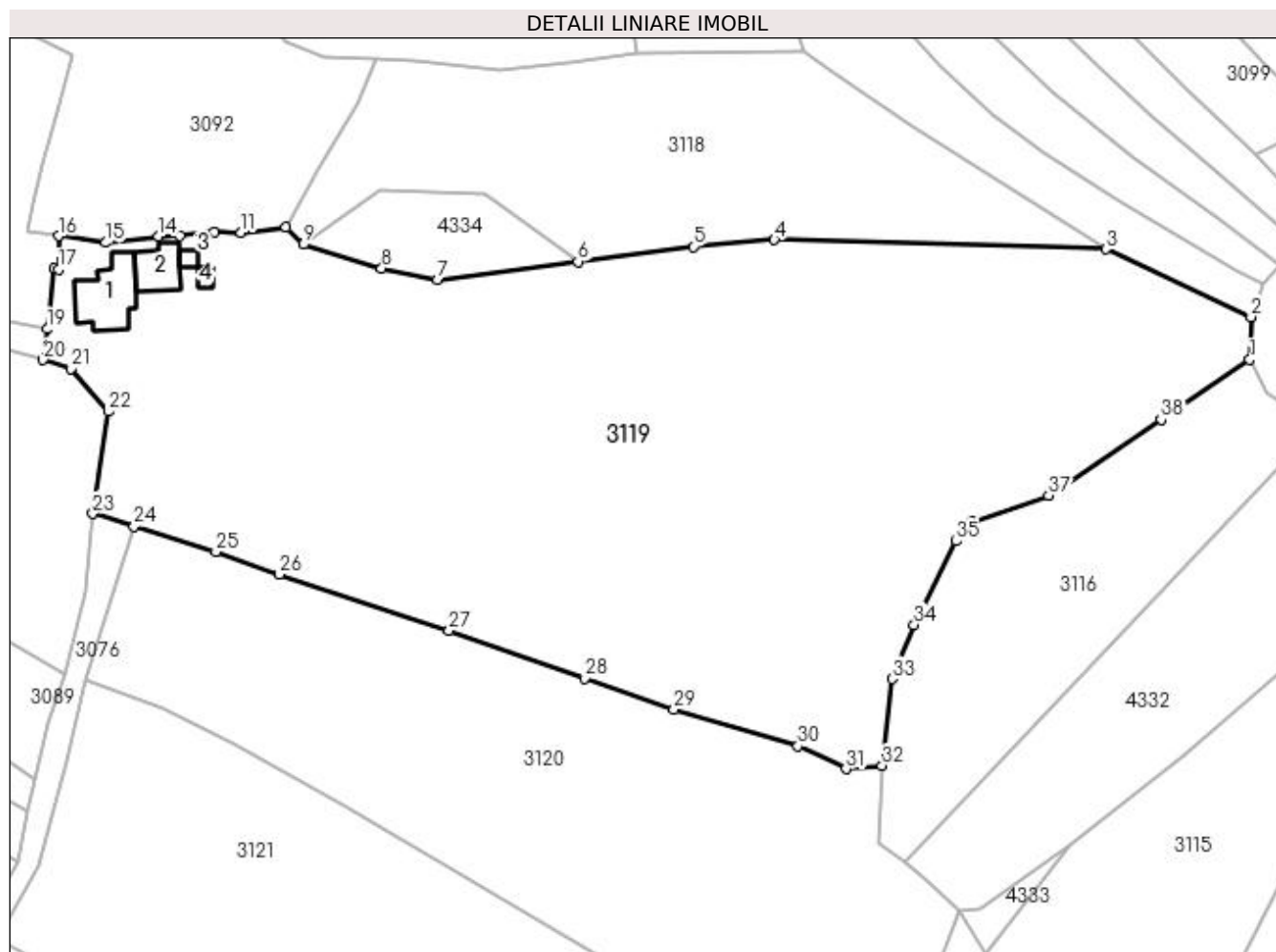
Inscrieri privind dezmembramintele dreptului de proprietate, drepturi reale de garanție și sarcini	Referințe
NU SUNT	

## Anexa Nr. 1 La Partea I

## Teren

Nr cadastral	Suprafața (mp)*	Observații / Referințe
82309	13.497	

\* Suprafața este determinată în planul de proiecție Stereo 70.



## Date referitoare la teren

Crt	Categorie folosință	Intra vilan	Suprafața (mp)	Tarla	Parcelă	Nr. topo	Observații / Referințe
1	curți constructii	DA	628	10	233	-	
2	arabil	DA	625	10	233	-	
3	livada	NU	9.001	35	607,609	-	
4	faneata	NU	3.243	35	607	-	

## Date referitoare la construcții

Crt	Număr	Destinație construcție	Supraf. (mp)	Situație juridică	Observații / Referințe
A1.1	82309-C1	construcții de locuințe	118	Cu acte	Nr. niveluri:1; S. construita la sol:118 mp; S. construita desfasurata:118 mp; CONSTRUITA IN ANUL 1965
A1.2	82309-C2	construcții anexa	65	Cu acte	Nr. niveluri:1; S. construita la sol:65 mp; S. construita desfasurata:65 mp; CONSTRUITA IN ANUL 1965
A1.3	82309-C3	construcții anexa	11	Cu acte	Nr. niveluri:1; S. construita la sol:11 mp; S. construita desfasurata:11 mp; CONSTRUITA IN ANUL 1990
A1.4	82309-C4	construcții anexa	10	Cu acte	Nr. niveluri:1; S. construita la sol:10 mp; S. construita desfasurata:10 mp; CONSTRUITA IN ANUL 1991

## Lungime Segmente

1) Valorile lungimilor segmentelor sunt obținute din proiecție în plan.

Punct început	X / Y	Punct sfârșit	X / Y	Lungime segment (** (m)
1	507.767,115 420.381,075	2	507.767,361 420.388,933	7.862
3	507.740,649 420.401,411	4	507.679,654 420.403,095	61.018
5	507.664,781 420.401,871	6	507.643,54 420.399,082	21.423
7	507.617,738 420.395,783	8	507.607,433 420.397,844	10.509
9	507.593,022 420.402,266	10	507.589,82 420.405,45	4.516
11	507.581,59 420.404,45	12	507.576,63 420.404,51	4.96
13	507.570,34 420.403,89	14	507.566,42 420.403,77	3.922
15	507.556,67 420.402,57	16	507.548,015 420.403,8	8.742
17	507.547,977 420.397,668	18	507.547,279 420.397,741	0.702
19	507.545,98 420.386,706	20	507.545,181 420.381,024	5.738
21	507.550,325 420.379,417	22	507.557,178 420.371,529	10.449
23	507.554,312 420.352,76	24	507.561,879 420.350,361	7.938
25	507.576,955 420.345,738	26	507.588,656 420.341,604	12.41
27	507.619,855 420.331,298	28	507.644,737 420.322,51	26.388
29	507.661,166 420.316,829	30	507.684,02 420.310,004	23.851
31	507.692,868 420.305,853	32	507.699,485 420.306,421	6.641
33	507.701,324 420.322,404	34	507.705,394 420.332,309	10.709
35	507.713,125 420.347,735	36	507.715,987 420.351,21	4.502
37	507.730,111 420.356,1	38	507.750,853 420.370,033	24.987

Punct început	X / Y	Punct sfârșit	X / Y	Lungime segment (** (m)
2	507.767,361 420.388,933	3	507.740,649 420.401,411	29.483
4	507.679,654 420.403,095	5	507.664,781 420.401,871	14.923
6	507.643,54 420.399,082	7	507.617,738 420.395,783	26.012
8	507.607,433 420.397,844	9	507.593,022 420.402,266	15.074
10	507.589,82 420.405,45	11	507.581,59 420.404,45	8.291
12	507.576,63 420.404,51	13	507.570,34 420.403,89	6.32
14	507.566,42 420.403,77	15	507.556,67 420.402,57	9.824
16	507.548,015 420.403,8	17	507.547,977 420.397,668	6.132
18	507.547,279 420.397,741	19	507.545,98 420.386,706	11.111
20	507.545,181 420.381,024	21	507.550,325 420.379,417	5.389
22	507.557,178 420.371,529	23	507.554,312 420.352,76	18.987
24	507.561,879 420.350,361	25	507.576,955 420.345,738	15.769
26	507.588,656 420.341,604	27	507.619,855 420.331,298	32.857
28	507.644,737 420.322,51	29	507.661,166 420.316,829	17.383
30	507.684,02 420.310,004	31	507.692,868 420.305,853	9.773
32	507.699,485 420.306,421	33	507.701,324 420.322,404	16.088
34	507.705,394 420.332,309	35	507.713,125 420.347,735	17.255
36	507.715,987 420.351,21	37	507.730,111 420.356,1	14.947
38	507.750,853 420.370,033	1	507.767,115 420.381,075	19.657

\*\* Lungimile segmentelor sunt determinate în planul de proiecție Stereo 70 și sunt rotunjite la 1 milimetru.

\*\*\* Distanța dintre puncte este formată din segmente cumulate ce sunt mai mici decât valoarea 1 milimetru.



**DATE DESPRE IMOBILUL NR. 3120**

Oficiul de Cadastru și Publicitate Imobiliară ARGES  
Biroul de Cadastru și Publicitate Imobiliară Campulung

**A. Partea I. Descrierea imobilului**

TEREN Extravilan

Adresa: Jud. Arges, Sat Selari, punctul "La Balan"

Nr. Crt	Nr cadastral Nr. topografic	Suprafața* (mp)	Observații / Referințe
A1	81789	6.842	Sector cadastral:34 Teren neimprejmuit;

**B. Partea II. Proprietari și acte**

Inscrieri privitoare la dreptul de proprietate și alte drepturi reale		Referințe
<b>207 / 09/01/2020</b>		
Act Notarial nr. 34, din 25/02/2005 emis de BNP TULUCA FILOFTEIA (act administrativ nr 6064 din 09.12.2019, emis de PRIMARIA VALEA MARE-PRAVAT;act administrativ nr 6063 din 09.12.2019, emis de PRIMARIA VALEA MARE-PRAVAT);		
B1	Intabulare, drept de PROPRIETATE-bun propriu, dobandit prin lesire Din Indiviziune, cota actuala 1/1, cota initiala 1/1 1) COSTESCU ELVIRA	A1

**C. Partea III. SARCINI .**

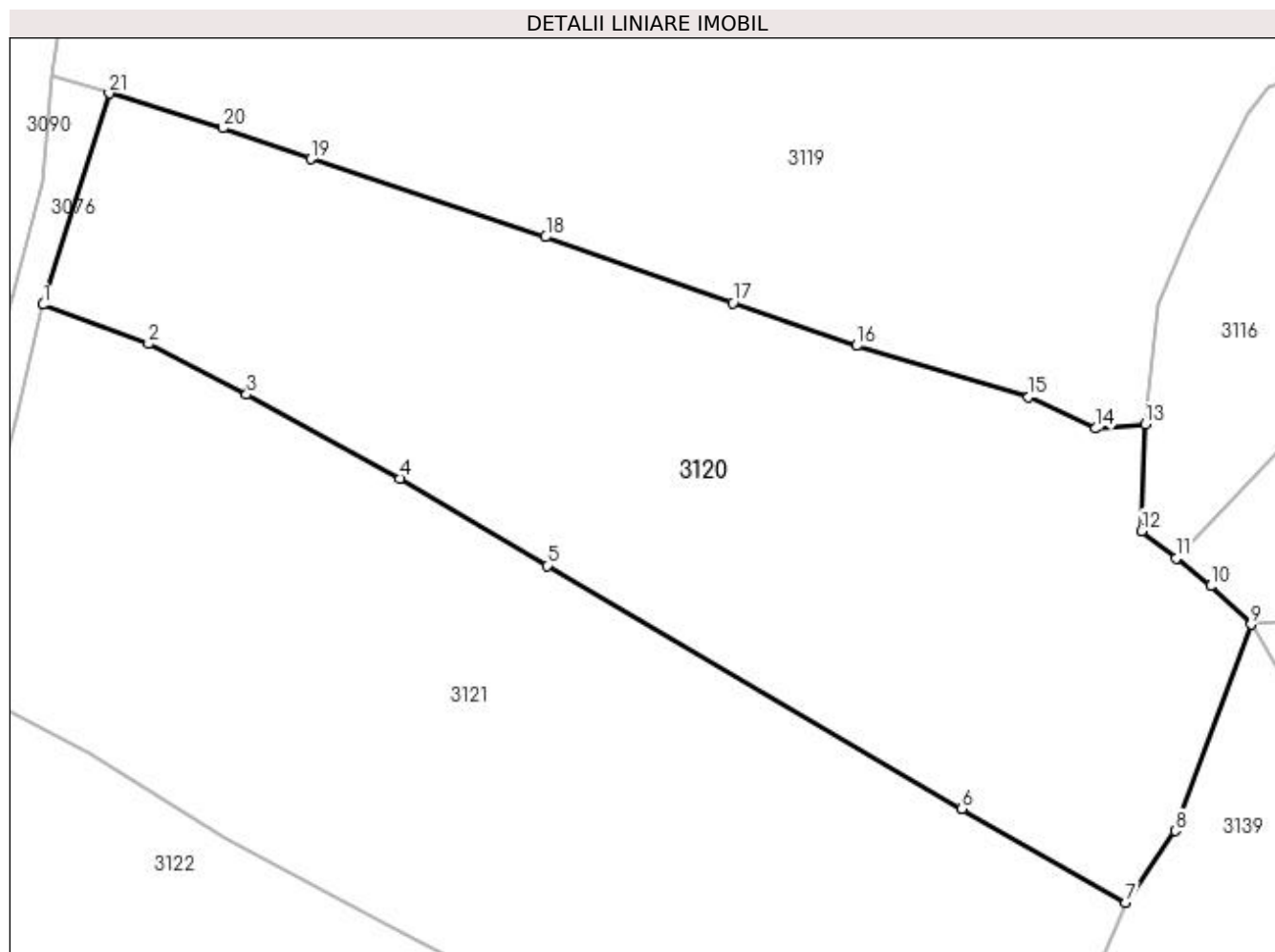
Inscrieri privind dezmembramintele dreptului de proprietate, drepturi reale de garanție și sarcini	Referințe
NU SUNT	

## Anexa Nr. 1 La Partea I

## Teren

Nr cadastral	Suprafața (mp)*	Observații / Referințe
81789	6.842	

\* Suprafața este determinată în planul de proiecție Stereo 70.



## Date referitoare la teren

Crt	Categorie folosință	Intra vilan	Suprafața (mp)	Tarla	Parcelă	Nr. topo	Observații / Referințe
1	faneata	NU	6.842	35	607,609	-	

## Lungime Segmente

1) Valorile lungimilor segmentelor sunt obținute din proiecție în plan.

Punct început	X / Y	Punct sfârșit	X / Y	Lungime segment (** (m)
1	507.553,097 420.322,302	2	507.567,112 420.317,077	14.957
3	507.580,137 420.310,357	4	507.600,514 420.299,23	23.217
5	507.620,022 420.287,656	6	507.675,16 420.255,341	63.91
7	507.696,938 420.242,903	8	507.703,469 420.252,408	11.533
9	507.713,566 420.279,815	10	507.708,186 420.284,925	7.42

Punct început	X / Y	Punct sfârșit	X / Y	Lungime segment (** (m)
2	507.567,112 420.317,077	3	507.580,137 420.310,357	14.656
4	507.600,514 420.299,23	5	507.620,022 420.287,656	22.683
6	507.675,16 420.255,341	7	507.696,938 420.242,903	25.08
8	507.703,469 420.252,408	9	507.713,566 420.279,815	29.208
10	507.708,186 420.284,925	11	507.703,608 420.288,592	5.866



Punct început	X / Y	Punct sfârșit	X / Y	Lungime segment (** (m)
11	507.703,608 420.288,592	12	507.699,029 420.292,259	5.866
13	507.699,485 420.306,421	14	507.692,868 420.305,853	6.641
15	507.684,02 420.310,004	16	507.661,166 420.316,829	23.851
17	507.644,737 420.322,51	18	507.619,855 420.331,298	26.388
19	507.588,656 420.341,604	20	507.576,955 420.345,738	12.41
21	507.561,879 420.350,361	1	507.553,097 420.322,302	29.401

Punct început	X / Y	Punct sfârșit	X / Y	Lungime segment (** (m)
12	507.699,029 420.292,259	13	507.699,485 420.306,421	14.169
14	507.692,868 420.305,853	15	507.684,02 420.310,004	9.773
16	507.661,166 420.316,829	17	507.644,737 420.322,51	17.383
18	507.619,855 420.331,298	19	507.588,656 420.341,604	32.857
20	507.576,955 420.345,738	21	507.561,879 420.350,361	15.769

\*\* Lungimile segmentelor sunt determinate în planul de proiecție Stereo 70 și sunt rotunjite la 1 milimetru.

\*\*\* Distanța dintre puncte este formată din segmente cumulate ce sunt mai mici decât valoarea 1 milimetru.



**DATE DESPRE IMOBILUL NR. 3121**

Oficiul de Cadastru și Publicitate Imobiliară ARGES  
Biroul de Cadastru și Publicitate Imobiliară Campulung

**A. Partea I. Descrierea imobilului**

TEREN Extravilan

Adresa: Jud. Arges

Nr. Crt	Nr cadastral Nr. topografic	Suprafața* (mp)	Observații / Referințe
A1		8.200	Sector cadastral:34 Teren neimprejmuit;

**B. Partea II. Proprietari și acte**

Inscrieri privitoare la dreptul de proprietate și alte drepturi reale	Referințe
/	
Act Administrativ nr. 19126, din 12/08/1993 emis de CJPSDPAT ARGES (Certificat de deces nr. 145/22.03.1993 eliberat de Consiliul Popular al Oraşului Giurgiu);	
B1	A1
Intabulare, drept de PROPRIETATE, dobândit prin Reconstituire, cota actuala 1/1, cota initiala 1/1 1) NEACȘU MARIA, lipsă CNP DEFUNCT:Da	

**C. Partea III. SARCINI .**

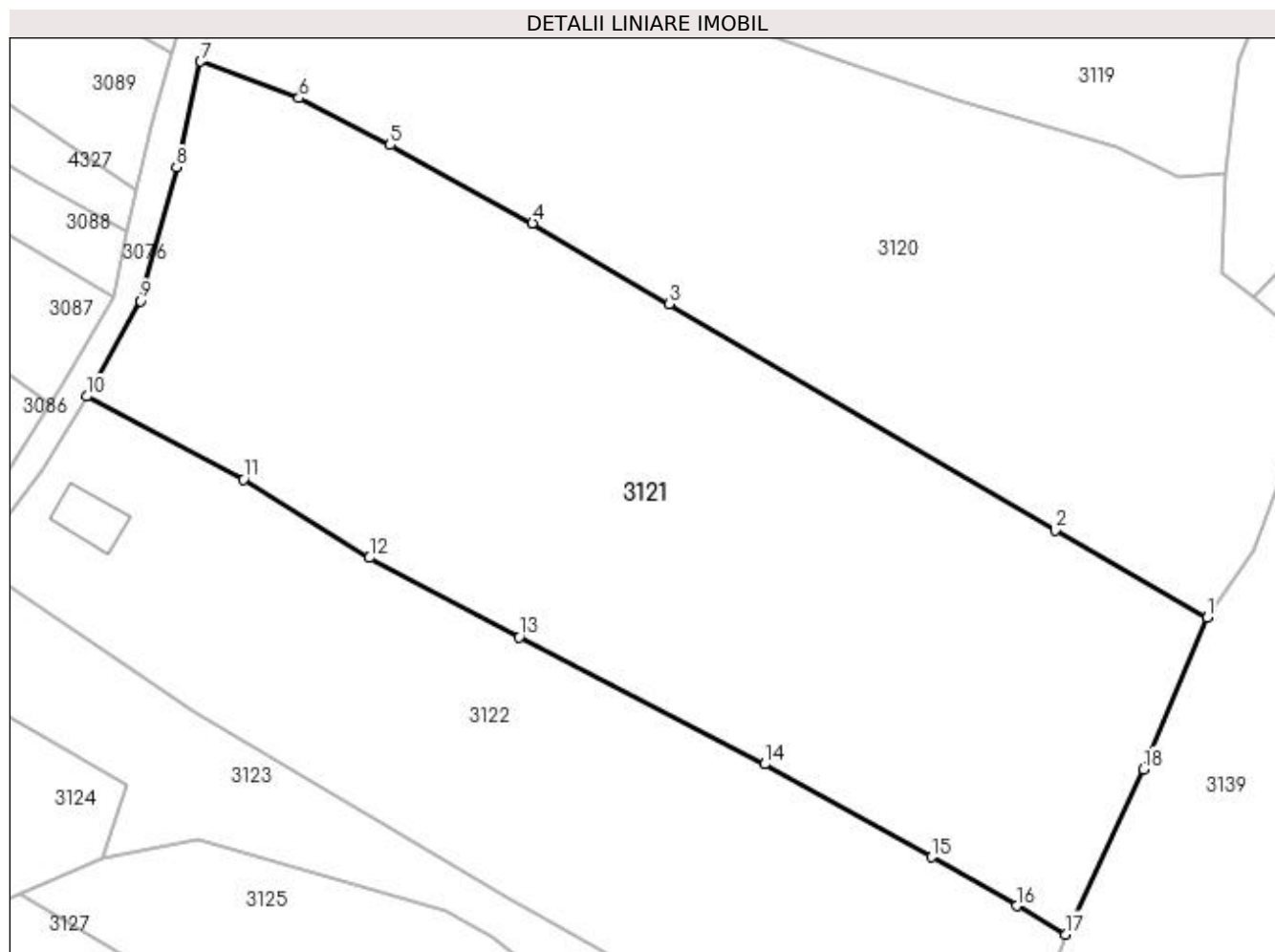
Inscrieri privind dezmembramintele dreptului de proprietate, drepturi reale de garanție și sarcini	Referințe
NU SUNT	

## Anexa Nr. 1 La Partea I

## Teren

Nr cadastral	Suprafața (mp)*	Observații / Referințe
	8.200	

\* Suprafața este determinată în planul de proiecție Stereo 70.



## Date referitoare la teren

Crt	Categorie folosință	Intra vilan	Suprafața (mp)	Tarla	Parcelă	Nr. topo	Observații / Referințe
1	livada	NU	8.200	35	607	-	

## Lungime Segmente

1) Valorile lungimilor segmentelor sunt obținute din proiecție în plan.

Punct început	X / Y	Punct sfârșit	X / Y	Lungime segment (** (m)
1	507.696,938 420.242,903	2	507.675,16 420.255,341	25.08
2	507.675,16 420.255,341	3	507.620,022 420.287,656	63.91
3	507.620,022 420.287,656	4	507.600,514 420.299,23	22.683
4	507.600,514 420.299,23	5	507.580,137 420.310,357	23.217
5	507.580,137 420.310,357	6	507.567,112 420.317,077	14.656

Punct început	X / Y	Punct sfârșit	X / Y	Lungime segment (** (m)
6	507.567,112 420.317,077	7	507.553,097 420.322,302	14.957
7	507.553,097 420.322,302	8	507.549,634 420.307,206	15.488
8	507.549,634 420.307,206	9	507.544,496 420.288,105	19.78
9	507.544,496 420.288,105	10	507.536,813 420.274,489	15.634
10	507.536,813 420.274,489	11	507.559,202 420.262,625	25.338
11	507.559,202 420.262,625	12	507.577,2 420.251,416	21.203
12	507.577,2 420.251,416	13	507.598,612 420.240,091	24.222
13	507.598,612 420.240,091	14	507.633,693 420.221,938	39.499
14	507.633,693 420.221,938	15	507.657,532 420.208,676	27.28
15	507.657,532 420.208,676	16	507.669,657 420.201,723	13.977
16	507.669,657 420.201,723	17	507.676,702 420.197,653	8.136
17	507.676,702 420.197,653	18	507.687,8 420.221,247	26.074
18	507.687,8 420.221,247	1	507.696,938 420.242,903	23.505

\*\* Lungimile segmentelor sunt determinate în planul de proiecție Stereo 70 și sunt rotunjite la 1 milimetru.

\*\*\* Distanța dintre puncte este formată din segmente cumulate ce sunt mai mici decât valoarea 1 milimetru.



**DATE DESPRE IMOBILUL NR. 3122**

Oficiul de Cadastru și Publicitate Imobiliară ARGES  
Biroul de Cadastru și Publicitate Imobiliară Campulung

**A. Partea I. Descrierea imobilului**

TEREN Necunoscut

Adresa: Loc. Selari, Nr. 110, Jud. Arges

Nr. Crt	Nr cadastral Nr. topografic	Suprafața* (mp)	Observații / Referințe
A1		5.097	Sector cadastral:34 Teren imprejmuit;

**Construcții**

Crt	Nr cadastral Nr. topografic	Adresa	Observații / Referințe
A1.1		Loc. Selari, Nr. 110, Jud. Arges	Nr. niveluri:1; S. construita la sol:58 mp; S. construita desfasurata:58 mp;

**B. Partea II. Proprietari și acte**

Inscrieri privitoare la dreptul de proprietate și alte drepturi reale		Referințe
/		
Act Normativ nr. 7, din 13/03/1996 emis de PARLAMENT (art. 13 alin. 15 );		
B1	Inscrierea provizorie, drept de PROPRIETATE, dobandit prin Lege, cota actuala 1/1, cota initiala 1/1 1) <b>COMUNA VALEA MARE PRAVĂȚ</b> , CIF:5010196	A1
Act Normativ nr. 7, din 13/03/1996 emis de PARLAMENT (art. 12 alin. 16 );		
B3	Intabulare, drept de PROPRIETATE, dobandit prin Construire, cota actuala 1/1, cota initiala 1/1 1) <b>PIRSE ELENA</b> , lipsă CNP	A1.1

**C. Partea III. SARCINI .**

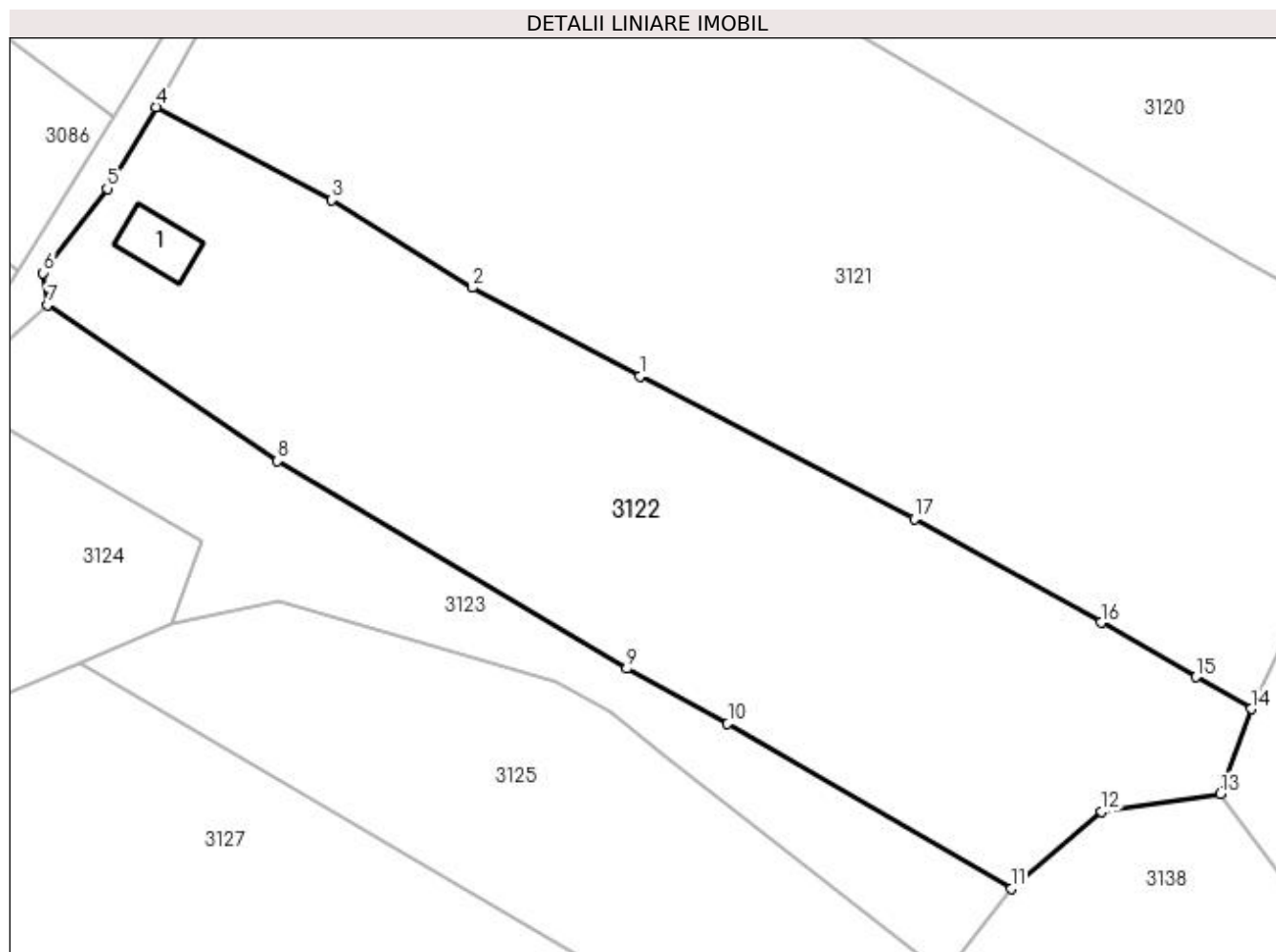
Inscrieri privind dezmembramintele dreptului de proprietate, drepturi reale de garanție și sarcini	Referințe
NU SUNT	

## Anexa Nr. 1 La Partea I

## Teren

Nr cadastral	Suprafața (mp)*	Observații / Referințe
	5.097	

\* Suprafața este determinată în planul de proiecție Stereo 70.



## Date referitoare la teren

Crt	Categorie folosință	Intra vilan	Suprafața (mp)	Tarla	Parcelă	Nr. topo	Observații / Referințe
1	curți constructii	DA	1.004	10	210,213	-	
2	livada	NU	4.093	10,35	210-214,607	-	

## Date referitoare la construcții

Crt	Număr	Destinație construcție	Supraf. (mp)	Situație juridică	Observații / Referințe
A1.1		construcții de locuințe	58	Cu acte	Nr. niveluri:1; S. construita la sol:58 mp; S. construita desfasurata:58 mp;

## Lungime Segmente

1) Valorile lungimilor segmentelor sunt obținute din proiecție în plan.

Punct început	X / Y	Punct sfârșit	X / Y	Lungime segment (** (m)
1	507.598,612 420.240,091	2	507.577,2 420.251,416	24.222
2	507.577,2 420.251,416	3	507.559,202 420.262,625	21.203
3	507.559,202 420.262,625	4	507.536,813 420.274,489	25.338



Punct început	X / Y	Punct sfârșit	X / Y	Lungime segment (** (m)
4	507.536,813 420.274,489	5	507.530,592 420.264,088	12.119
5	507.530,592 420.264,088	6	507.522,411 420.253,299	13.54
6	507.522,411 420.253,299	7	507.522,988 420.249,236	4.104
7	507.522,988 420.249,236	8	507.552,3 420.229,295	35.452
8	507.552,3 420.229,295	9	507.596,937 420.202,813	51.901
9	507.596,937 420.202,813	10	507.609,828 420.195,754	14.697
10	507.609,828 420.195,754	11	507.646,062 420.174,672	41.921
11	507.646,062 420.174,672	12	507.657,613 420.184,561	15.206
12	507.657,613 420.184,561	13	507.672,794 420.186,796	15.345
13	507.672,794 420.186,796	14	507.676,702 420.197,653	11.539
14	507.676,702 420.197,653	15	507.669,657 420.201,723	8.136
15	507.669,657 420.201,723	16	507.657,532 420.208,676	13.977
16	507.657,532 420.208,676	17	507.633,693 420.221,938	27.28
17	507.633,693 420.221,938	1	507.598,612 420.240,091	39.499

\*\* Lungimile segmentelor sunt determinate în planul de proiecție Stereo 70 și sunt rotunjite la 1 milimetru.

\*\*\* Distanța dintre puncte este formată din segmente cumulate ce sunt mai mici decât valoarea 1 milimetru.



**DATE DESPRE IMOBILUL NR. 3123**

Oficiul de Cadastru și Publicitate Imobiliară ARGES  
Biroul de Cadastru și Publicitate Imobiliară Campulung

**A. Partea I. Descrierea imobilului**

TEREN Necunoscut

Adresa: Loc. Selari, Jud. Arges

Nr. Crt	Nr cadastral Nr. topografic	Suprafața* (mp)	Observații / Referințe
A1		1.760	Sector cadastral:34 Teren neimprejmuit;

**B. Partea II. Proprietari și acte**

Inscrieri privitoare la dreptul de proprietate și alte drepturi reale		Referințe
/		
Act Normativ nr. 7, din 13/03/1996 emis de PARLAMENT (art. 13 alin. 15);		
B1	Inscrierea provizorie, drept de PROPRIETATE, dobandit prin Lege, cota actuala 1/1, cota initiala 1/1 1) COMUNA VALEA MARE PRAVAT, CIF:5010196	A1

**C. Partea III. SARCINI .**

Inscrieri privind dezmembramintele dreptului de proprietate, drepturi reale de garanție și sarcini	Referințe
NU SUNT	

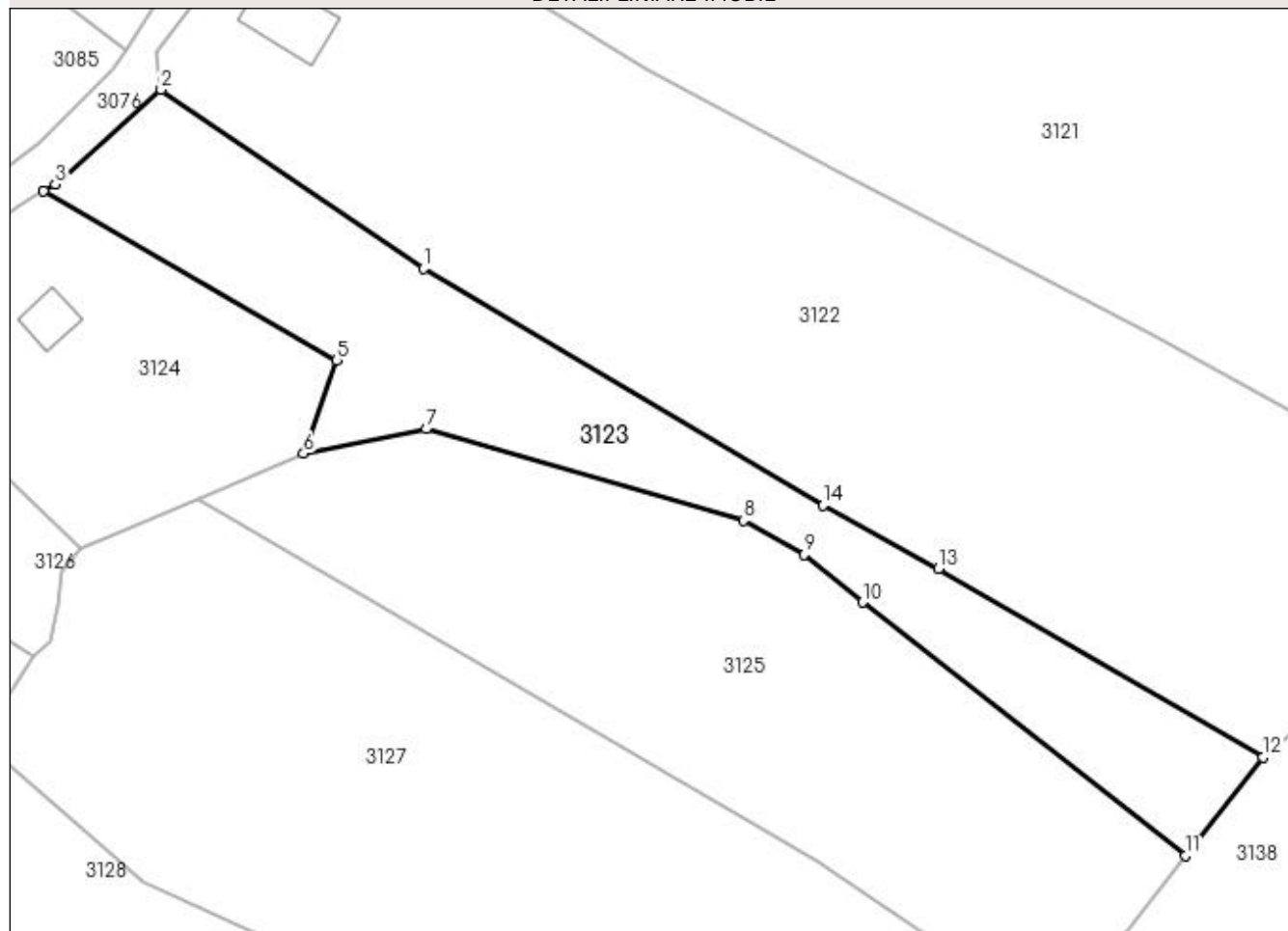
## Anexa Nr. 1 La Partea I

## Teren

Nr cadastral	Suprafața (mp)*	Observații / Referințe
	1.760	

\* Suprafața este determinată în planul de proiecție Stereo 70.

## DETALII LINIARE IMOBIL



## Date referitoare la teren

Crt	Categorie folosință	Intra vilan	Suprafața (mp)	Tarla	Parcelă	Nr. topo	Observații / Referințe
1	livada	DA	503	10	209,210	-	
2	livada	NU	1.257	35	607	-	

## Lungime Segmente

1) Valorile lungimilor segmentelor sunt obținute din proiecție în plan.

Punct început	X / Y	Punct sfârșit	X / Y	Lungime segment (** (m)
1	507.552,3 420.229,295	2	507.522,988 420.249,236	35.452
2	507.522,988 420.249,236	3	507.511,164 420.238,676	15.853
3	507.511,164 420.238,676	4	507.509,871 420.237,877	1.52
4	507.509,871 420.237,877	5	507.542,639 420.219,003	37.815

Punct început	X / Y	Punct sfârșit	X / Y	Lungime segment (** (m)
5	507.542,639 420.219,003	6	507.538,918 420.208,609	11.04
6	507.538,918 420.208,609	7	507.552,6 420.211,323	13.949
7	507.552,6 420.211,323	8	507.588,057 420.201,111	36.898
8	507.588,057 420.201,111	9	507.594,839 420.197,326	7.767
9	507.594,839 420.197,326	10	507.601,349 420.191,994	8.415
10	507.601,349 420.191,994	11	507.637,413 420.163,68	45.851
11	507.637,413 420.163,68	12	507.646,062 420.174,672	13.987
12	507.646,062 420.174,672	13	507.609,828 420.195,754	41.921
13	507.609,828 420.195,754	14	507.596,937 420.202,813	14.697
14	507.596,937 420.202,813	1	507.552,3 420.229,295	51.901

\*\* Lungimile segmentelor sunt determinate în planul de proiecție Stereo 70 și sunt rotunjite la 1 milimetru.

\*\*\* Distanța dintre puncte este formată din segmente cumulate ce sunt mai mici decât valoarea 1 milimetru.



**DATE DESPRE IMOBILUL NR. 3124**

Oficiul de Cadastru și Publicitate Imobiliară ARGES  
Biroul de Cadastru și Publicitate Imobiliară Campulung

**A. Partea I. Descrierea imobilului**

TEREN Extravilan

Adresa: Jud. Arges

Nr. Crt	Nr cadastral Nr. topografic	Suprafața* (mp)	Observații / Referințe
A1		1.220	Sector cadastral:34 Teren neimprejmut;

**Construcții**

Crt	Nr cadastral Nr. topografic	Adresa	Observații / Referințe
A1.1		Jud. Arges	Nr. niveluri:1; S. construita la sol:26 mp; S. construita desfasurata:26 mp;

**B. Partea II. Proprietari și acte**

Inscrieri privitoare la dreptul de proprietate și alte drepturi reale		Referințe
/		
Act Administrativ nr. 19126, din 12/08/1993 emis de CJPSDPAT ARGEȘ ( Certificat de deces nr. 145/22.03.1993 eliberat de Consiliul Popular al Oraşului Giurgiu);		
B1	Intabulare, drept de PROPRIETATE, dobandit prin Reconstituire, cota actuala 1/1, cota initiala 1/1 1) <b>NEACȘU MARIA</b> , lipsă CNP DEFUNCT:Da	A1
Act Normativ nr. 7, din 13/03/1996 emis de PARLAMENT (art. 12 alin. 16 );		
B2	Intabulare, drept de PROPRIETATE, dobandit prin Construire, cota actuala 1/1, cota initiala 1/1 1) <b>NEACȘU MARIA</b> , lipsă CNP DEFUNCT:Da	A1.1

**C. Partea III. SARCINI .**

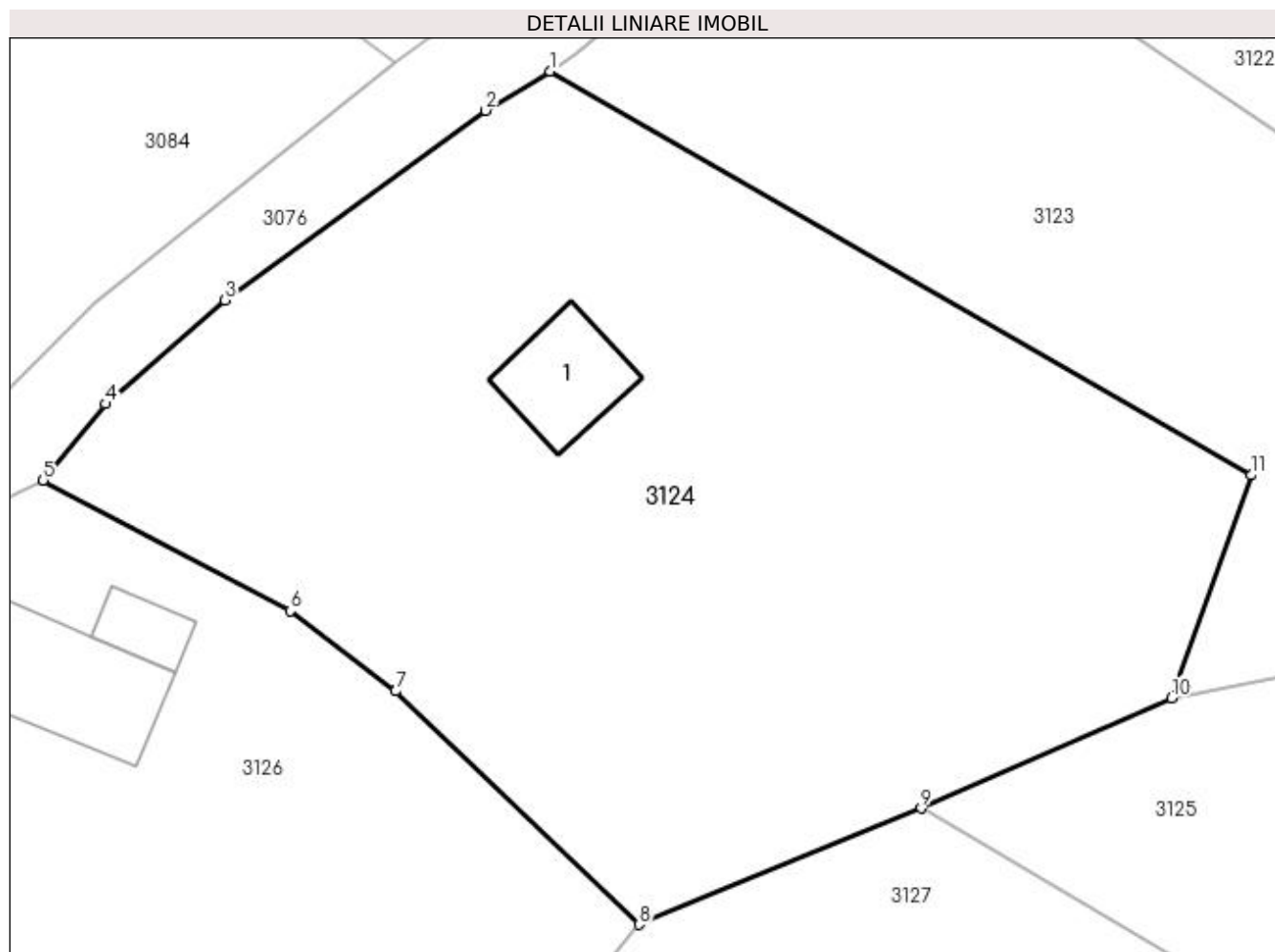
Inscrieri privind dezmembramintele dreptului de proprietate, drepturi reale de garanție și sarcini	Referințe
NU SUNT	

## Anexa Nr. 1 La Partea I

## Teren

Nr cadastral	Suprafața (mp)*	Observații / Referințe
	1.220	

\* Suprafața este determinată în planul de proiecție Stereo 70.



## Date referitoare la teren

Crt	Categorie folosință	Intra vilan	Suprafața (mp)	Tarla	Parcelă	Nr. topo	Observații / Referințe
1	livada	NU	1.220	35	607	-	În act se regăsește T10 și P224

## Date referitoare la construcții

Crt	Număr	Destinație construcție	Supraf. (mp)	Situație juridică	Observații / Referințe
A1.1		construcții anexa	26	Cu acte	Nr. niveluri:1; S. construita la sol:26 mp; S. construita desfasurata:26 mp;

## Lungime Segmente

1) Valorile lungimilor segmentelor sunt obținute din proiecție în plan.

Punct început	X / Y	Punct sfârșit	X / Y	Lungime segment (** (m)
1	507.509,871 420.237,877	2	507.506,88 420.236,03	3.515
2	507.506,88 420.236,03	3	507.494,702 420.227,174	15.058
3	507.494,702 420.227,174	4	507.489,103 420.222,334	7.401
4	507.489,103 420.222,334	5	507.486,197 420.218,772	4.597



Punct început	X / Y	Punct sfârșit	X / Y	Lungime segment (** (m)
5	507.486,197 420.218,772	6	507.497,738 420.212,673	13.053
6	507.497,738 420.212,673	7	507.502,667 420.208,919	6.196
7	507.502,667 420.208,919	8	507.514,042 420.198,011	15.76
8	507.514,042 420.198,011	9	507.527,223 420.203,451	14.259
9	507.527,223 420.203,451	10	507.538,918 420.208,609	12.782
10	507.538,918 420.208,609	11	507.542,639 420.219,003	11.04
11	507.542,639 420.219,003	1	507.509,871 420.237,877	37.815

\*\* Lungimile segmentelor sunt determinate în planul de proiecție Stereo 70 și sunt rotunjite la 1 milimetru.

\*\*\* Distanța dintre puncte este formată din segmente cumulate ce sunt mai mici decât valoarea 1 milimetru.



**DATE DESPRE IMOBILUL NR. 3125**

Oficiul de Cadastru și Publicitate Imobiliară ARGES  
Biroul de Cadastru și Publicitate Imobiliară Campulung

**A. Partea I. Descrierea imobilului**

TEREN Extravilan

Adresa: Jud. Arges

Nr. Crt	Nr cadastral Nr. topografic	Suprafața* (mp)	Observații / Referințe
A1		2.627	Sector cadastral:34 Teren neimprejmuit;

**B. Partea II. Proprietari și acte**

Inscrieri privitoare la dreptul de proprietate și alte drepturi reale		Referințe
/		
Act Normativ nr. 7, din 13/03/1996 emis de PARLAMENT (art. 13 alin. 15);		
B1	Inscrierea provizorie, drept de PROPRIETATE, dobandit prin Lege, cota actuala 1/1, cota initiala 1/1 1) COMUNA VALEA MARE PRAVAT, CIF:5010196	A1

**C. Partea III. SARCINI .**

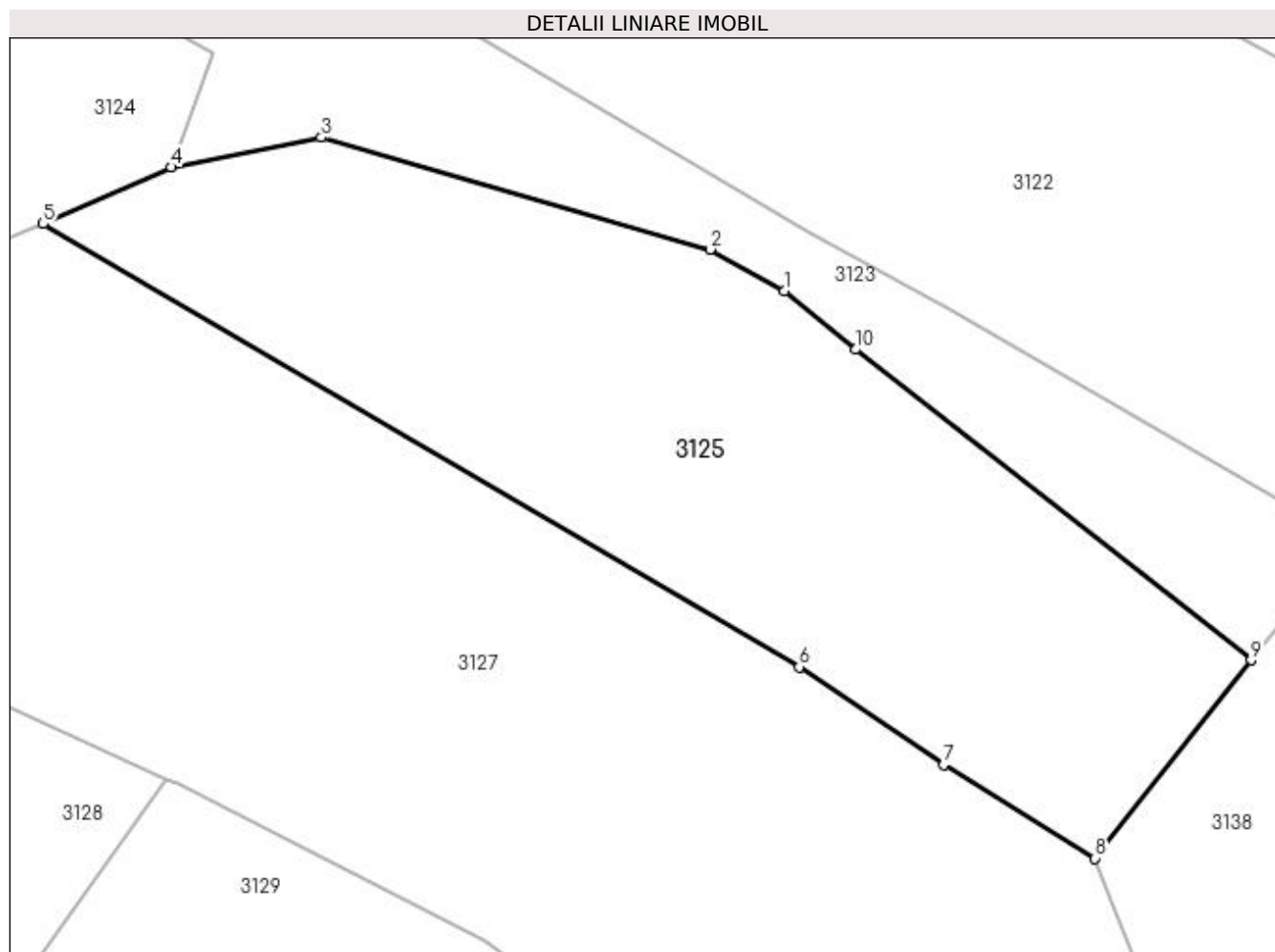
Inscrieri privind dezmembramintele dreptului de proprietate, drepturi reale de garanție și sarcini	Referințe
NU SUNT	

## Anexa Nr. 1 La Partea I

## Teren

Nr cadastral	Suprafața (mp)*	Observații / Referințe
	2.627	

\* Suprafața este determinată în planul de proiecție Stereo 70.



## Date referitoare la teren

Crt	Categorie folosință	Intra vilan	Suprafața (mp)	Tarla	Parcelă	Nr. topo	Observații / Referințe
1	livada	NU	2.627	35	607	-	

## Lungime Segmente

1) Valorile lungimilor segmentelor sunt obținute din proiecție în plan.

Punct început	X / Y	Punct sfârșit	X / Y	Lungime segment (** (m)
1	507.594,839 420.197,326	2	507.588,057 420.201,111	7.767
2	507.588,057 420.201,111	3	507.552,6 420.211,323	36.898
3	507.552,6 420.211,323	4	507.538,918 420.208,609	13.949
4	507.538,918 420.208,609	5	507.527,223 420.203,451	12.782
5	507.527,223 420.203,451	6	507.596,187 420.163,048	79.928

Punct început	X / Y	Punct sfârșit	X / Y	Lungime segment (** (m)
6	507.596,187 420.163,048	7	507.609,361 420.154,145	15.9
7	507.609,361 420.154,145	8	507.623,184 420.145,596	16.253
8	507.623,184 420.145,596	9	507.637,413 420.163,68	23.011
9	507.637,413 420.163,68	10	507.601,349 420.191,994	45.851
10	507.601,349 420.191,994	1	507.594,839 420.197,326	8.415

\*\* Lungimile segmentelor sunt determinate în planul de proiecție Stereo 70 și sunt rotunjite la 1 milimetru.

\*\*\* Distanța dintre puncte este formată din segmente cumulate ce sunt mai mici decât valoarea 1 milimetru.



**DATE DESPRE IMOBILUL NR. 3126**

Oficiul de Cadastru și Publicitate Imobiliară ARGES  
Biroul de Cadastru și Publicitate Imobiliară Campulung

**A. Partea I. Descrierea imobilului**

TEREN Intravilan

Adresa: Loc. Selari, Nr. 107, Jud. Arges

Nr. Crt	Nr cadastral Nr. topografic	Suprafața* (mp)	Observații / Referințe
A1		954	Sector cadastral:34 Teren neimprijmit;

**Construcții**

Crt	Nr cadastral Nr. topografic	Adresa	Observații / Referințe
A1.1		Loc. Selari, Nr. 107, Jud. Arges	Nr. niveluri:1; S. construita la sol:54 mp; S. construita desfasurata:54 mp;
A1.2		Loc. Selari, Nr. 107, Jud. Arges	Nr. niveluri:1; S. construita la sol:11 mp; S. construita desfasurata:11 mp;

**B. Partea II. Proprietari și acte**

Inscrieri privitoare la dreptul de proprietate și alte drepturi reale		Referințe
/		
Act Administrativ nr. 72538, din 10/07/1995 emis de CJPSDPAT ARGES;		
B1	Intabulare, drept de PROPRIETATE, dobandit prin Reconstituire, cota actuala 1/1, cota initiala 1/1 1) TAMAȘ NICOLAE, lipsă CNP 2) TAMAȘ ELENA, lipsă CNP	A1
Act Normativ nr. 7, din 13/03/1996 emis de PARLAMENT (art. 12 alin. 16 );		
B2	Intabulare, drept de PROPRIETATE, dobandit prin Construire, cota actuala 1/1, cota initiala 1/1 1) TAMAȘ NICOLAE, lipsă CNP 2) TAMAȘ ELENA, lipsă CNP	A1.1, A1.2

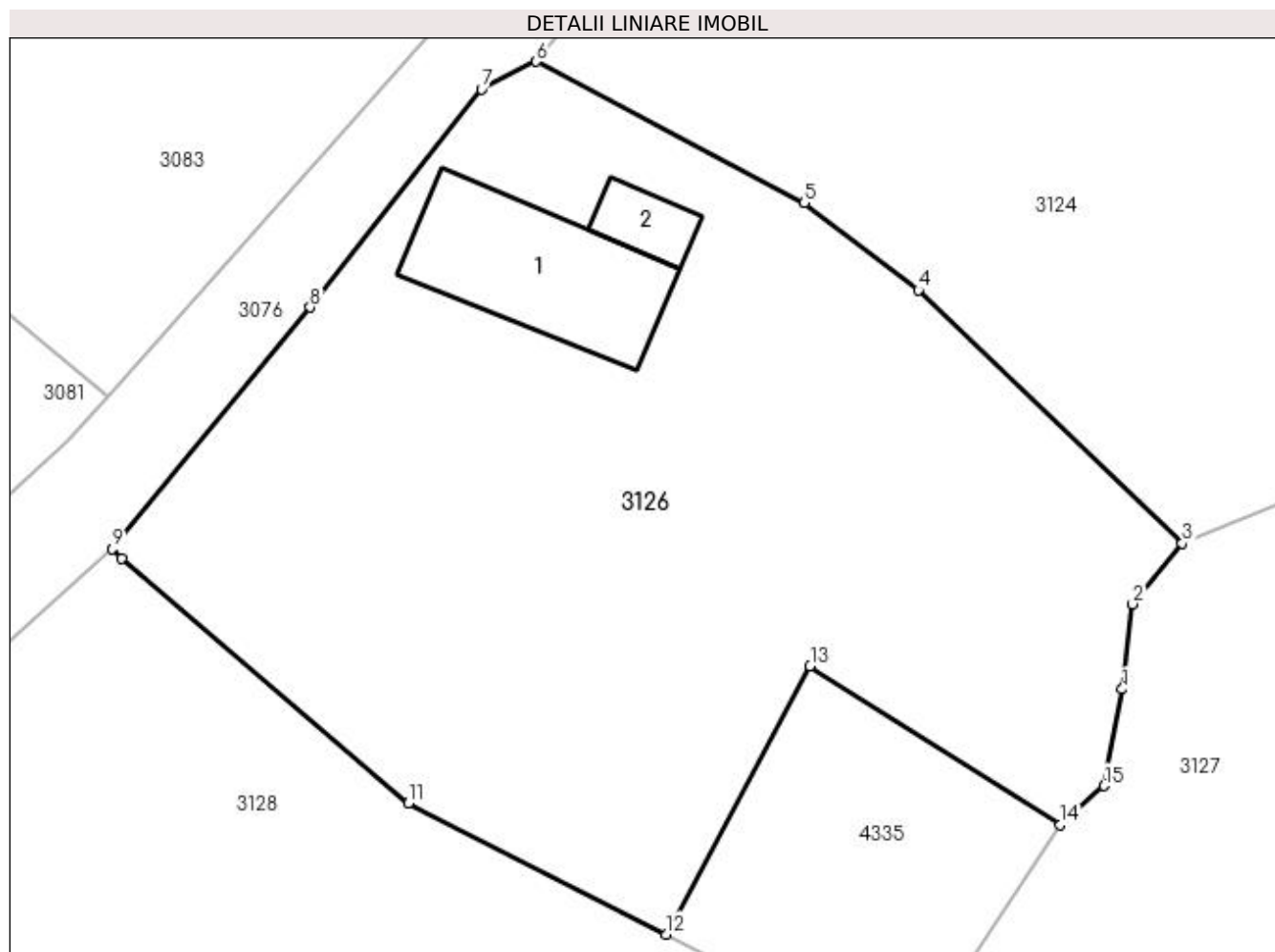
**C. Partea III. SARCINI .**

Inscrieri privind dezmembramintele dreptului de proprietate, drepturi reale de garanție și sarcini	Referințe
NU SUNT	

**Anexa Nr. 1 La Partea I****Teren**

Nr cadastral	Suprafața (mp)*	Observații / Referințe
	954	

\* Suprafața este determinată în planul de proiecție Stereo 70.

**Date referitoare la teren**

Crt	Categorie folosință	Intra vilan	Suprafața (mp)	Tarla	Parcelă	Nr. topo	Observații / Referințe
1	curți constructii	DA	200	10	208	-	
2	drum	DA	132	10	207,208	-	
3	livada	DA	175	10	208	-	
4	faneata	DA	447	10	207	-	

**Date referitoare la construcții**

Crt	Număr	Destinație construcție	Supraf. (mp)	Situație juridică	Observații / Referințe
A1.1		construcții de locuințe	54	Cu acte	Nr. niveluri:1; S. construita la sol:54 mp; S. construita desfasurata:54 mp;
A1.2		construcții anexa	11	Cu acte	Nr. niveluri:1; S. construita la sol:11 mp; S. construita desfasurata:11 mp;

**Lungime Segmente**

1) Valorile lungimilor segmentelor sunt obținute din proiecție în plan.

Punct început	X / Y	Punct sfârșit	X / Y	Lungime segment (** (m))
1	507.511,464 420.191,719	2	507.511,91 420.195,385	3.693



Punct început	X / Y	Punct sfârșit	X / Y	Lungime segment (** (m)
2	507.511,91 420.195,385	3	507.514,042 420.198,011	3.382
3	507.514,042 420.198,011	4	507.502,667 420.208,919	15.76
4	507.502,667 420.208,919	5	507.497,738 420.212,673	6.196
5	507.497,738 420.212,673	6	507.486,197 420.218,772	13.053
6	507.486,197 420.218,772	7	507.483,833 420.217,573	2.651
7	507.483,833 420.217,573	8	507.476,44 420.208,176	11.957
8	507.476,44 420.208,176	9	507.467,895 420.197,764	13.469
9	507.467,895 420.197,764	10	507.468,319 420.197,352	0.591
10	507.468,319 420.197,352	11	507.480,687 420.186,813	16.249
11	507.480,687 420.186,813	12	507.491,799 420.181,153	12.47
12	507.491,799 420.181,153	13	507.497,998 420.192,72	13.123
13	507.497,998 420.192,72	14	507.508,787 420.185,874	12.778
14	507.508,787 420.185,874	15	507.510,671 420.187,558	2.527
15	507.510,671 420.187,558	1	507.511,464 420.191,719	4.236

\*\* Lungimile segmentelor sunt determinate în planul de proiecție Stereo 70 și sunt rotunjite la 1 milimetru.

\*\*\* Distanța dintre puncte este formată din segmente cumulate ce sunt mai mici decât valoarea 1 milimetru.



**DATE DESPRE IMOBILUL NR. 3127**

Oficiul de Cadastru și Publicitate Imobiliară ARGES  
Biroul de Cadastru și Publicitate Imobiliară Campulung

**A. Partea I. Descrierea imobilului**

TEREN Extravilan

Adresa: Jud. Arges

Nr. Crt	Nr cadastral Nr. topografic	Suprafața* (mp)	Observații / Referințe
A1		5.400	Sector cadastral:34 Teren neimprejmuit;

**B. Partea II. Proprietari și acte**

Inscrieri privitoare la dreptul de proprietate și alte drepturi reale	Referințe
/	
Act Administrativ nr. 2877, din 02/02/1993 emis de CJPSDPAT ARGES;	
B1	A1
Intabulare, drept de PROPRIETATE, dobândit prin Reconstituire, cota actuala 1/1, cota initiala 1/1 1) VÎLSĂNESCU MARIA, lipsă CNP	

**C. Partea III. SARCINI .**

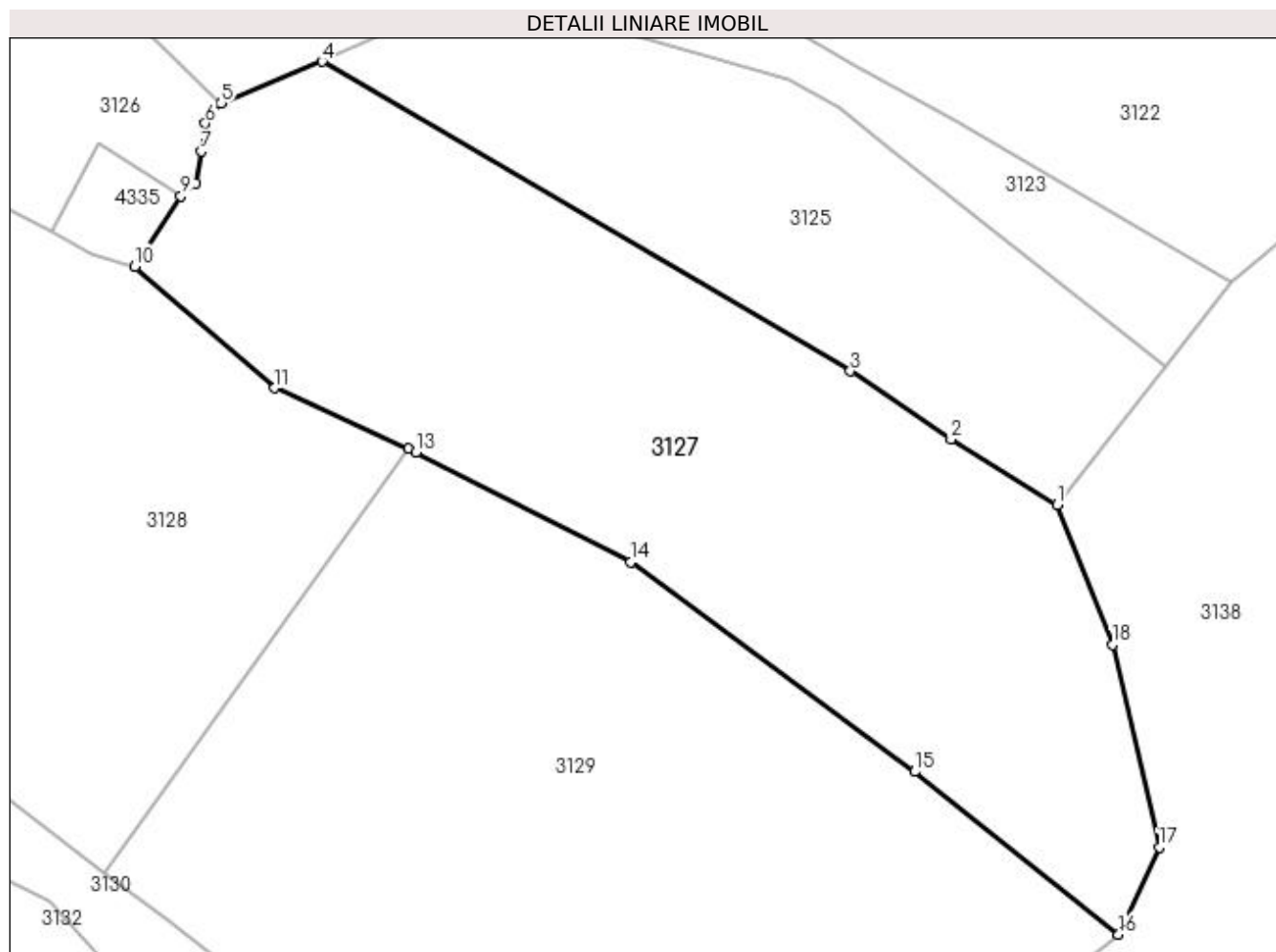
Inscrieri privind dezmembramintele dreptului de proprietate, drepturi reale de garanție și sarcini	Referințe
NU SUNT	

## Anexa Nr. 1 La Partea I

## Teren

Nr cadastral	Suprafața (mp)*	Observații / Referințe
	5.400	

\* Suprafața este determinată în planul de proiecție Stereo 70.



## Date referitoare la teren

Crt	Categorie folosință	Intra vilan	Suprafața (mp)	Tarla	Parcelă	Nr. topo	Observații / Referințe
1	faneata	NU	5.295	35	607	-	În act se regăsește T10 și P202,203
2	drum	NU	105	35	607	-	

## Lungime Segmente

1) Valorile lungimilor segmentelor sunt obținute din proiecție în plan.

Punct început	X / Y	Punct sfârșit	X / Y	Lungime segment (** (m)
1	507.623,184 420.145,596	2	507.609,361 420.154,145	16.253
2	507.609,361 420.154,145	3	507.596,187 420.163,048	15.9
3	507.596,187 420.163,048	4	507.527,223 420.203,451	79.928
4	507.527,223 420.203,451	5	507.514,042 420.198,011	14.259

Punct început	X / Y	Punct sfârșit	X / Y	Lungime segment (** (m)
5	507.514,042 420.198,011	6	507.511,91 420.195,385	3.382
6	507.511,91 420.195,385	7	507.511,464 420.191,719	3.693
7	507.511,464 420.191,719	8	507.510,671 420.187,558	4.236
8	507.510,671 420.187,558	9	507.508,787 420.185,874	2.527
9	507.508,787 420.185,874	10	507.502,74 420.176,709	10.98
10	507.502,74 420.176,709	11	507.521,029 420.160,82	24.227
11	507.521,029 420.160,82	12	507.538,457 420.152,849	19.164
12	507.538,457 420.152,849	13	507.539,433 420.152,403	1.073
13	507.539,433 420.152,403	14	507.567,547 420.138,113	31.537
14	507.567,547 420.138,113	15	507.604,627 420.110,723	46.099
15	507.604,627 420.110,723	16	507.631,231 420.089,495	34.035
16	507.631,231 420.089,495	17	507.636,574 420.100,872	12.569
17	507.636,574 420.100,872	18	507.630,416 420.127,319	27.154
18	507.630,416 420.127,319	1	507.623,184 420.145,596	19.656

\*\* Lungimile segmentelor sunt determinate în planul de proiecție Stereo 70 și sunt rotunjite la 1 milimetru.

\*\*\* Distanța dintre puncte este formată din segmente cumulate ce sunt mai mici decât valoarea 1 milimetru.



**DATE DESPRE IMOBILUL NR. 3128**

Oficiul de Cadastru și Publicitate Imobiliară ARGES  
Biroul de Cadastru și Publicitate Imobiliară Campulung

**A. Partea I. Descrierea imobilului**

TEREN Necunoscut

Nr. CF vechi:822  
Nr. cadastral vechi:1089

Adresa: Loc. Selari, Jud. Arges, punct "Hiuleşti "

Nr. Crt	Nr cadastral Nr. topografic	Suprafaţa* (mp)	Observații / Referințe
A1	81967	5.108	Sector cadastral:34 Teren neimprejmuit;

**B. Partea II. Proprietari și acte**

Inscrieri privitoare la dreptul de proprietate și alte drepturi reale		Referințe
<b>8223 / 10/07/2008</b>		
Act Notarial nr. 673, din 09/07/2008 emis de BNP Ionescu Iulia;		
B1	Intabulare, drept de PROPRIETATE- bun comun, dobandit prin Conventie, cota actuala 1/1, cota initiala 1/1 1) VOROVENCI ION, căsătorit cu 2) VOROVENCI RODICA, lipsă CNP	A1

**C. Partea III. SARCINI .**

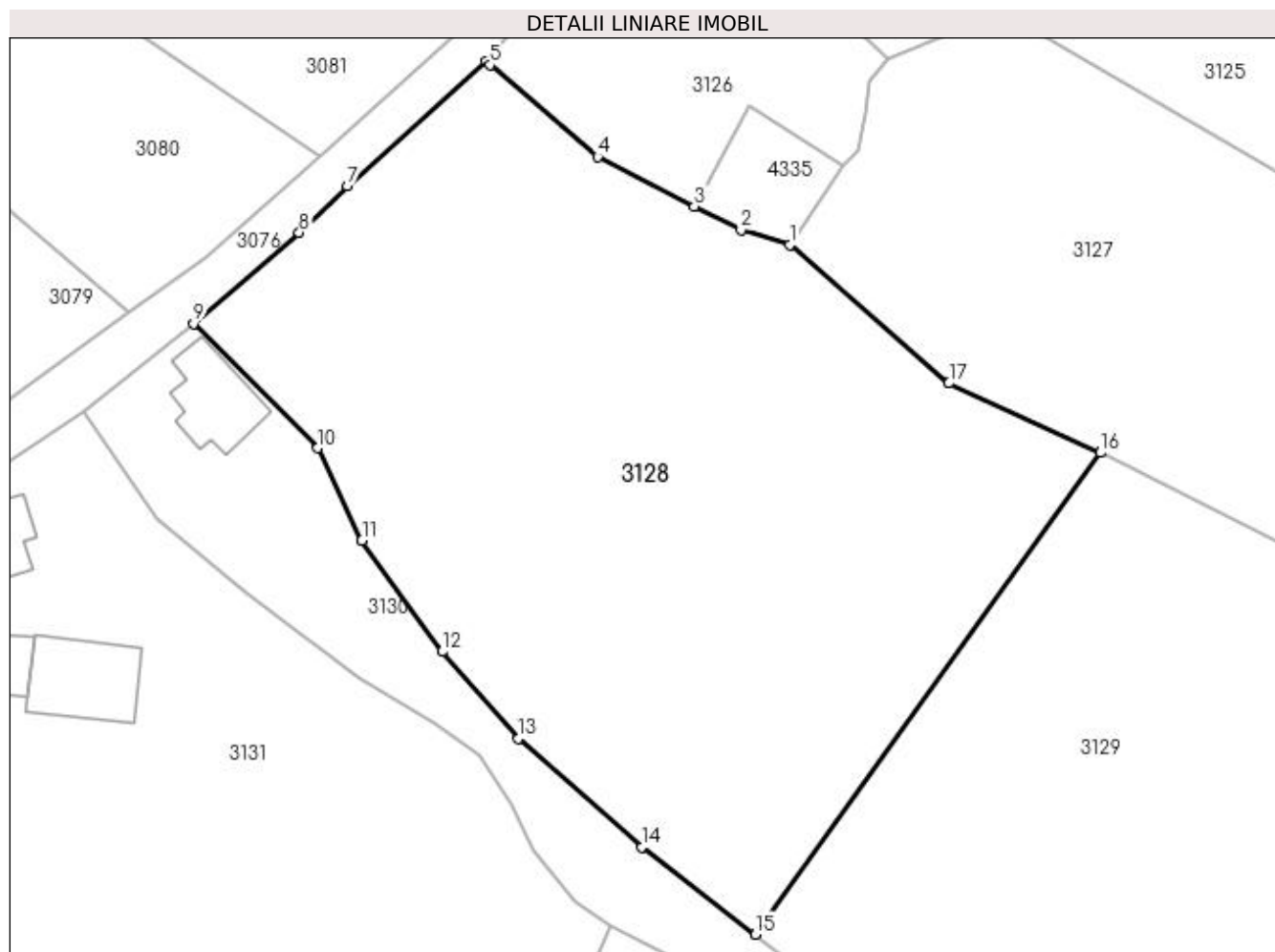
Inscrieri privind dezmembramintele dreptului de proprietate, drepturi reale de garanție și sarcini	Referințe
NU SUNT	

## Anexa Nr. 1 La Partea I

## Teren

Nr cadastral	Suprafața (mp)*	Observații / Referințe
81967	5.108	

\* Suprafața este determinată în planul de proiecție Stereo 70.



## Date referitoare la teren

Crt	Categorie folosință	Intra vilan	Suprafața (mp)	Tarla	Parcelă	Nr. topo	Observații / Referințe
1	faneata	DA	1.122	10	205,206	-	În act se regăsește T10 și P190,192
2	faneata	NU	3.986	35	607	-	

## Lungime Segmente

1) Valorile lungimilor segmentelor sunt obținute din proiecție în plan.

Punct început	X / Y	Punct sfârșit	X / Y	Lungime segment (** (m)
1	507.502,74 420.176,709	2	507.497,142 420.178,432	5.857
2	507.497,142 420.178,432	3	507.491,799 420.181,153	5.996
3	507.491,799 420.181,153	4	507.480,687 420.186,813	12.47
4	507.480,687 420.186,813	5	507.468,319 420.197,352	16.249



Punct început	X / Y	Punct sfârșit	X / Y	Lungime segment (** (m)
5	507.468,319 420.197,352	6	507.467,895 420.197,764	0.591
6	507.467,895 420.197,764	7	507.451,934 420.183,444	21.443
7	507.451,934 420.183,444	8	507.446,41 420.178,119	7.673
8	507.446,41 420.178,119	9	507.434,28 420.167,66	16.016
9	507.434,28 420.167,66	10	507.448,548 420.153,38	20.186
10	507.448,548 420.153,38	11	507.453,621 420.142,78	11.751
11	507.453,621 420.142,78	12	507.462,844 420.130,03	15.736
12	507.462,844 420.130,03	13	507.471,606 420.120,045	13.284
13	507.471,606 420.120,045	14	507.485,748 420.107,602	18.837
14	507.485,748 420.107,602	15	507.498,819 420.097,569	16.478
15	507.498,819 420.097,569	16	507.538,457 420.152,849	68.022
16	507.538,457 420.152,849	17	507.521,029 420.160,82	19.164
17	507.521,029 420.160,82	1	507.502,74 420.176,709	24.227

\*\* Lungimile segmentelor sunt determinate în planul de proiecție Stereo 70 și sunt rotunjite la 1 milimetru.

\*\*\* Distanța dintre puncte este formată din segmente cumulate ce sunt mai mici decât valoarea 1 milimetru.



**DATE DESPRE IMOBILUL NR. 3129**

Oficiul de Cadastru și Publicitate Imobiliară ARGES  
Biroul de Cadastru și Publicitate Imobiliară Campulung

**A. Partea I. Descrierea imobilului**

TEREN Extravilan

Adresa: Jud. Arges

Nr. Crt	Nr cadastral Nr. topografic	Suprafața* (mp)	Observații / Referințe
A1		7.330	Sector cadastral:34 Teren neimprejmuit;

**B. Partea II. Proprietari și acte**

Inscrieri privitoare la dreptul de proprietate și alte drepturi reale		Referințe
/		
Act Normativ nr. 7, din 13/03/1996 emis de PARLAMENT (art. 13 alin. 15);		
B1	Inscrierea provizorie, drept de PROPRIETATE, dobandit prin Lege, cota actuala 1/1, cota initiala 1/1 1) COMUNA VALEA MARE PRAVAT, CIF:5010196	A1

**C. Partea III. SARCINI .**

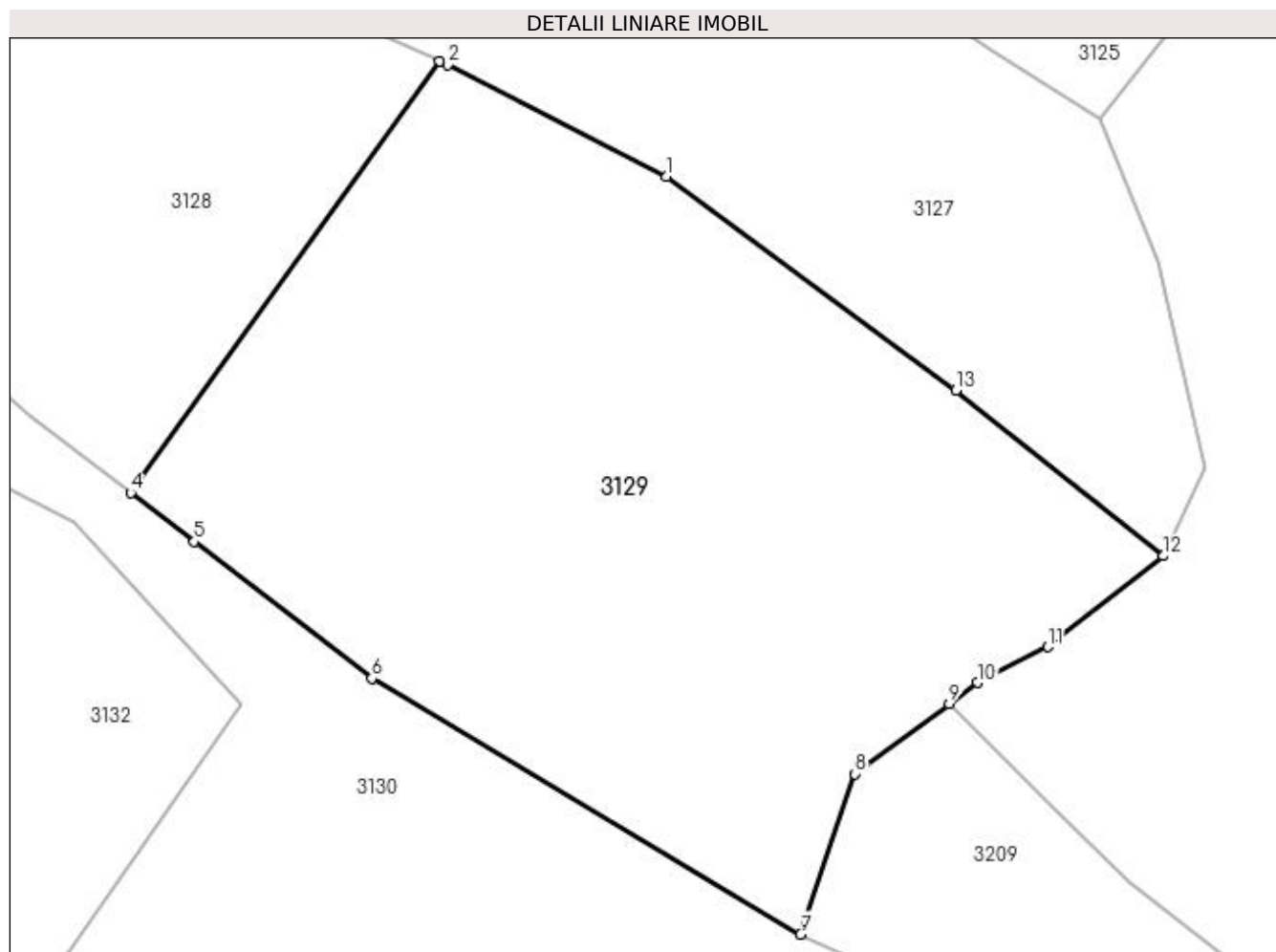
Inscrieri privind dezmembramintele dreptului de proprietate, drepturi reale de garanție și sarcini	Referințe
NU SUNT	

## Anexa Nr. 1 La Partea I

## Teren

Nr cadastral	Suprafața (mp)*	Observații / Referințe
	7.330	

\* Suprafața este determinată în planul de proiecție Stereo 70.



## Date referitoare la teren

Crt	Categorie folosință	Intra vilan	Suprafața (mp)	Tarla	Parcelă	Nr. topo	Observații / Referințe
1	faneata	NU	7.330	35	607	-	

## Lungime Segmente

1) Valorile lungimilor segmentelor sunt obținute din proiecție în plan.

Punct început	X / Y	Punct sfârșit	X / Y	Lungime segment (** (m)
1	507.567,547 420.138,113	2	507.539,433 420.152,403	31.537
2	507.539,433 420.152,403	3	507.538,457 420.152,849	1.073
3	507.538,457 420.152,849	4	507.498,819 420.097,569	68.022
4	507.498,819 420.097,569	5	507.506,961 420.091,318	10.265
5	507.506,961 420.091,318	6	507.529,711 420.073,806	28.709

Punct început	X / Y	Punct sfârșit	X / Y	Lungime segment (** (m)
6	507.529,711 420.073,806	7	507.584,72 420.041,002	64.048
7	507.584,72 420.041,002	8	507.591,64 420.061,565	21.696
8	507.591,64 420.061,565	9	507.603,756 420.070,543	15.08
9	507.603,756 420.070,543	10	507.607,406 420.073,247	4.542
10	507.607,406 420.073,247	11	507.616,422 420.077,832	10.115
11	507.616,422 420.077,832	12	507.631,231 420.089,495	18.85
12	507.631,231 420.089,495	13	507.604,627 420.110,723	34.035
13	507.604,627 420.110,723	1	507.567,547 420.138,113	46.099

\*\* Lungimile segmentelor sunt determinate în planul de proiecție Stereo 70 și sunt rotunjite la 1 milimetru.

\*\*\* Distanța dintre puncte este formată din segmente cumulate ce sunt mai mici decât valoarea 1 milimetru.



**DATE DESPRE IMOBILUL NR. 3130**

Oficiul de Cadastru și Publicitate Imobiliară ARGES  
Biroul de Cadastru și Publicitate Imobiliară Campulung

**A. Partea I. Descrierea imobilului**

TEREN Necunoscut

Adresa: Loc. Selari, Nr. 105, Jud. Arges

Nr. Crt	Nr cadastral Nr. topografic	Suprafața* (mp)	Observații / Referințe
A1		6.218	Sector cadastral:34 Teren neimprejmuț;

**Construcții**

Crt	Nr cadastral Nr. topografic	Adresa	Observații / Referințe
A1.1		Loc. Selari, Nr. 105, Jud. Arges	Nr. niveluri:1; S. construita la sol:86 mp; S. construita desfasurata:86 mp;

**B. Partea II. Proprietari și acte**

Inscrieri privitoare la dreptul de proprietate și alte drepturi reale		Referințe
/		
Act Administrativ nr. 11985, din 13/06/2019 emis de CJPSDPAT ARGES;		
B1	Intabulare, drept de PROPRIETATE, dobandit prin Reconstituire, cota actuala 1/1, cota initiala 1/1 1) LIMBERIA ILIE, lipsă CNP	A1
Act Normativ nr. 7, din 13/03/1996 emis de PARLAMENT (art. 12 alin. 16 );		
B2	Intabulare, drept de PROPRIETATE, dobandit prin Construire, cota actuala 1/1, cota initiala 1/1 1) LIMBERIA ILIE, lipsă CNP	A1.1

**C. Partea III. SARCINI .**

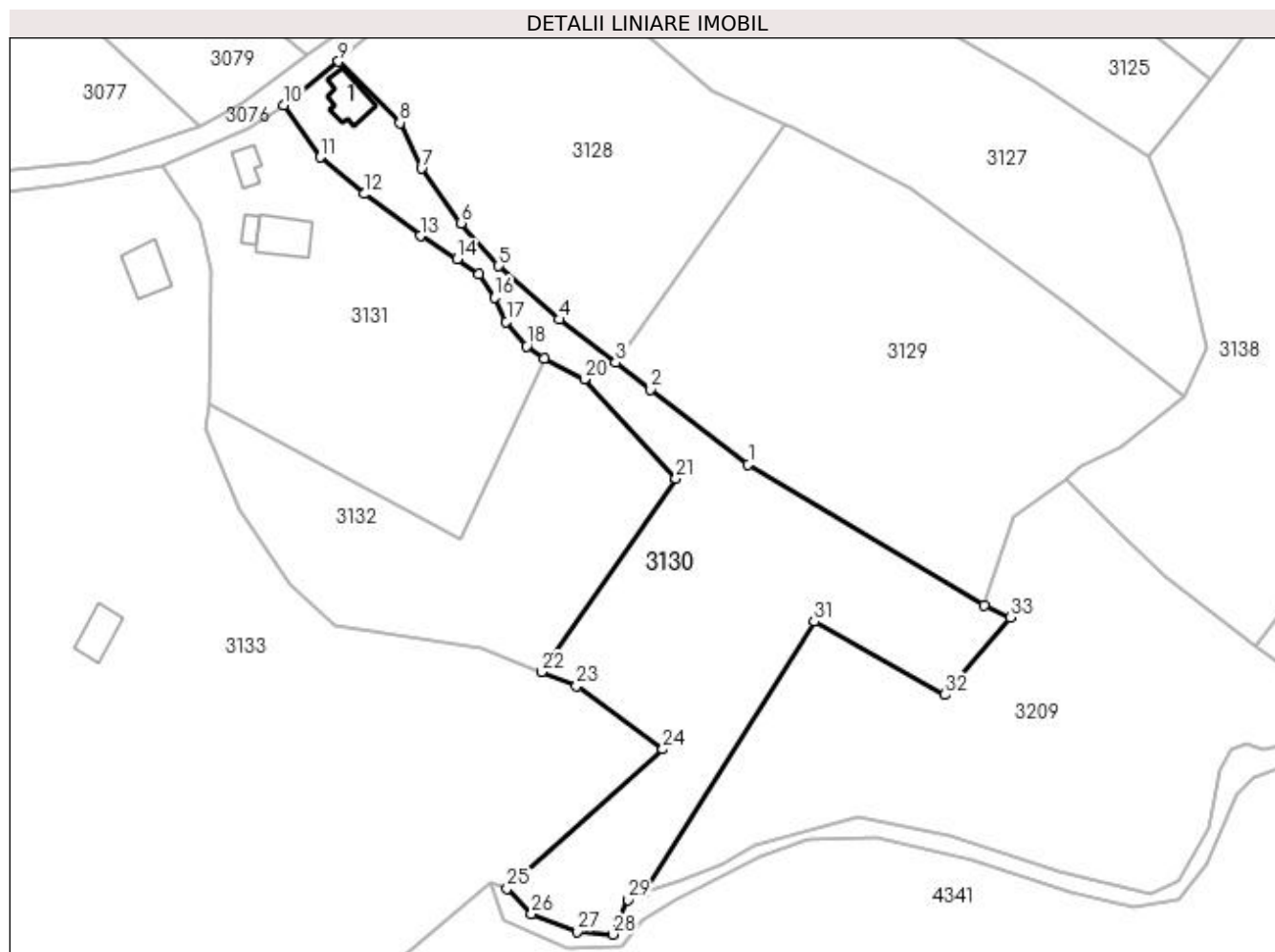
Inscrieri privind dezmembramintele dreptului de proprietate, drepturi reale de garanție și sarcini	Referințe
NU SUNT	

## Anexa Nr. 1 La Partea I

## Teren

Nr cadastral	Suprafața (mp)*	Observații / Referințe
	6.218	

\* Suprafața este determinată în planul de proiecție Stereo 70.



## Date referitoare la teren

Crt	Categorie folosință	Intra vilan	Suprafața (mp)	Tarla	Parcelă	Nr. topo	Observații / Referințe
1	curți constructii	DA	478	10	204	-	
2	faneata	NU	5.740	35	607,610	-	

## Date referitoare la construcții

Crt	Număr	Destinație construcție	Supraf. (mp)	Situație juridică	Observații / Referințe
A1.1		construcții de locuințe	86	Cu acte	Nr. niveluri:1; S. construita la sol:86 mp; S. construita desfasurata:86 mp;

## Lungime Segmente

1) Valorile lungimilor segmentelor sunt obținute din proiecție în plan.

Punct început	X / Y	Punct sfârșit	X / Y	Lungime segment (** (m)
1	507.529,711 420.073,806	2	507.506,961 420.091,318	28.709
3	507.498,819 420.097,569	4	507.485,748 420.107,602	16.478
5	507.471,606 420.120,045	6	507.462,844 420.130,03	13.284

Punct început	X / Y	Punct sfârșit	X / Y	Lungime segment (** (m)
2	507.506,961 420.091,318	3	507.498,819 420.097,569	10.265
4	507.485,748 420.107,602	5	507.471,606 420.120,045	18.837
6	507.462,844 420.130,03	7	507.453,621 420.142,78	15.736



Punct început	X / Y	Punct sfârşit	X / Y	Lungime segment (** (m)
7	507.453,621 420.142,78	8	507.448,548 420.153,38	11.751
9	507.434,28 420.167,66	10	507.421,578 420.157,5	16.265
11	507.430,033 420.145,404	12	507.440,254 420.136,83	13.341
13	507.453,301 420.127,041	14	507.461,958 420.121,727	10.158
15	507.467,004 420.118,107	16	507.470,693 420.112,637	6.598
17	507.473,378 420.107,088	18	507.478,089 420.101,401	7.385
19	507.482,241 420.098,557	20	507.491,526 420.093,716	10.471
21	507.512,921 420.070,533	22	507.481,555 420.025,52	54.863
23	507.489,698 420.022,225	24	507.509,856 420.007,483	24.973
25	507.473,551 419.975,077	26	507.479,263 419.969,145	8.235
27	507.489,795 419.964,974	28	507.498,241 419.964,379	8.467
29	507.501,718 419.972,422	30	507.505,395 419.974,209	4.088
31	507.545,148 420.037,186	32	507.575,538 420.020,203	34.813
33	507.590,743 420.038,226	34	507.584,72 420.041,002	6.632

Punct început	X / Y	Punct sfârşit	X / Y	Lungime segment (** (m)
8	507.448,548 420.153,38	9	507.434,28 420.167,66	20.186
10	507.421,578 420.157,5	11	507.430,033 420.145,404	14.758
12	507.440,254 420.136,83	13	507.453,301 420.127,041	16.311
14	507.461,958 420.121,727	15	507.467,004 420.118,107	6.21
16	507.470,693 420.112,637	17	507.473,378 420.107,088	6.164
18	507.478,089 420.101,401	19	507.482,241 420.098,557	5.033
20	507.491,526 420.093,716	21	507.512,921 420.070,533	31.547
22	507.481,555 420.025,52	23	507.489,698 420.022,225	8.784
24	507.509,856 420.007,483	25	507.473,551 419.975,077	48.664
26	507.479,263 419.969,145	27	507.489,795 419.964,974	11.328
28	507.498,241 419.964,379	29	507.501,718 419.972,422	8.762
30	507.505,395 419.974,209	31	507.545,148 420.037,186	74.474
32	507.575,538 420.020,203	33	507.590,743 420.038,226	23.58
34	507.584,72 420.041,002	1	507.529,711 420.073,806	64.048

\*\* Lungimile segmentelor sunt determinate în planul de proiecţie Stereo 70 şi sunt rotunjite la 1 milimetru.

\*\*\* Distanţa dintre puncte este formată din segmente cumulate ce sunt mai mici decât valoarea 1 milimetru.



**DATE DESPRE IMOBILUL NR. 3131**

Oficiul de Cadastru și Publicitate Imobiliară ARGES  
Biroul de Cadastru și Publicitate Imobiliară Campulung

**A. Partea I. Descrierea imobilului**

TEREN Necunoscut

Nr. CF vechi:136  
Nr. cadastral vechi:253

Adresa: Loc. Valea Mare Pravat, Jud. Arges, pct " Acasa"

Nr. Crt	Nr cadastral Nr. topografic	Suprafața* (mp)	Observații / Referințe
A1	80280	4.793	Sector cadastral:34 Teren neimprejmuit;

**Construcții**

Crt	Nr cadastral Nr. topografic	Adresa	Observații / Referințe
A1.1	80280-C1	Loc. Valea Mare Pravat, Jud. Arges, pct " Acasa"	Nr. niveluri:1; S. construita la sol:44 mp; S. construita desfasurata:44 mp;
A1.2	80280-C2	Loc. Valea Mare Pravat, Jud. Arges, pct " Acasa"	Nr. niveluri:2; S. construita la sol:110 mp; S. construita desfasurata:220 mp;
A1.3	80280-C3	Loc. Valea Mare Pravat, Jud. Arges, pct " Acasa"	Nr. niveluri:1; S. construita la sol:25 mp; S. construita desfasurata:25 mp;

**B. Partea II. Proprietari și acte**

Inscrieri privitoare la dreptul de proprietate și alte drepturi reale	Referințe
<b>12225 / 28/11/2007</b>	
Act Notarial nr. 1422, din 26/11/2007 emis de BNP IONESCU IULIA;	
B1	A1, A1.1, A1.2, A1.3
Intabulare, drept de PROPRIETATE, dobandit prin Conventie, cota actuala 1/1, cota initiala 1/1	
1) VOROVENCI ION, casatorit cu, lipsă CNP	
2) VOROVENCI RODICA, lipsă CNP	
OBSERVATII: (provenita din conversia CF 136)	
/	
Act Normativ nr. 7, din 13/03/1996 emis de PARLAMENT (art. 12 alin. 16 );	
B2	A1
Se radiază construcția C4 cu o suprafața de 22 mp, înscrisă prin încheierea nr.12225/28.11.2007, conform realității din teren	

**C. Partea III. SARCINI .**

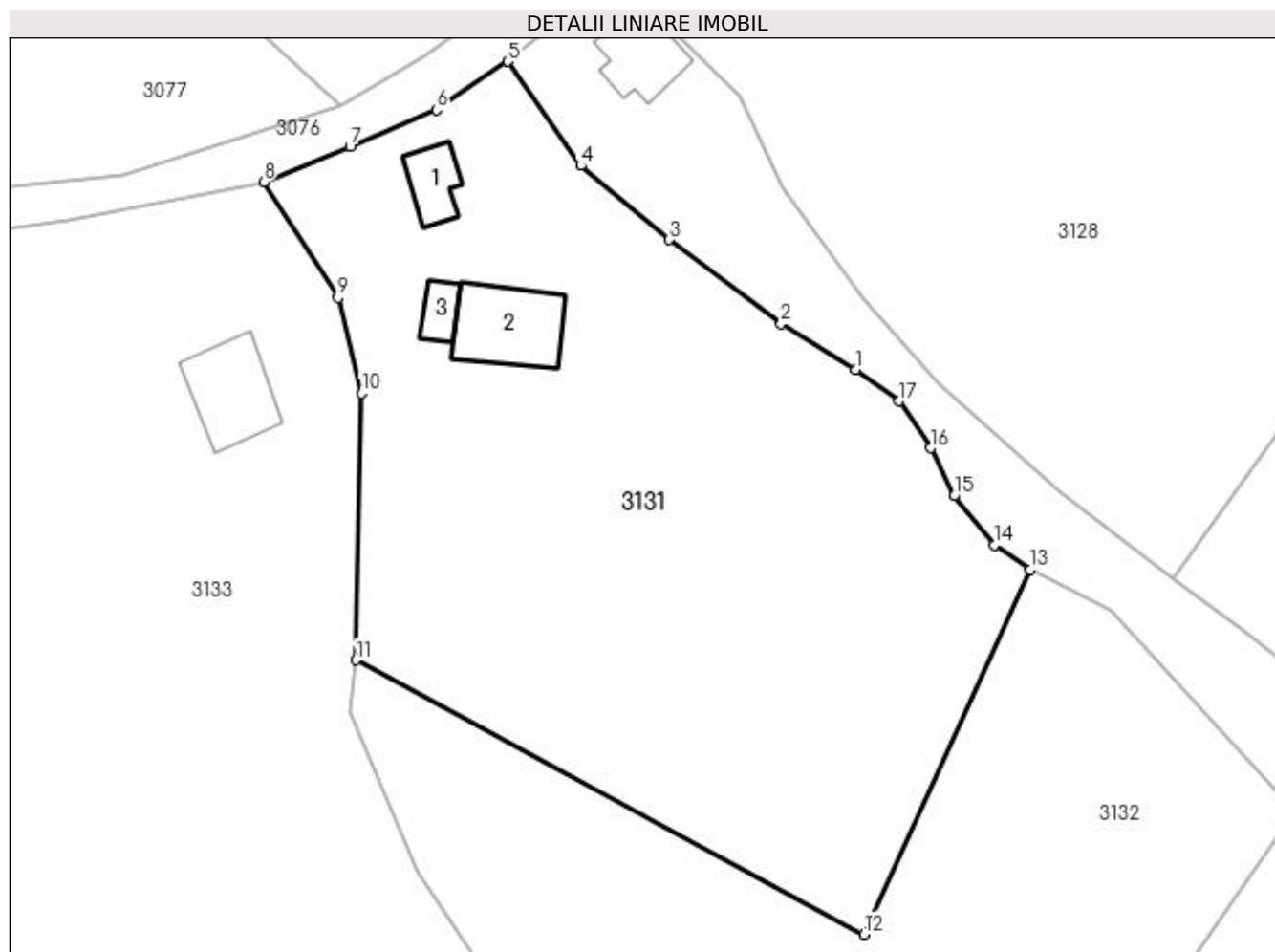
Inscrieri privind dezmembramintele dreptului de proprietate, drepturi reale de garanție și sarcini	Referințe
NU SUNT	

## Anexa Nr. 1 La Partea I

## Teren

Nr cadastral	Suprafața (mp)*	Observații / Referințe
80280	4.793	

\* Suprafața este determinată în planul de proiecție Stereo 70.



## Date referitoare la teren

Crt	Categorie folosință	Intravilan	Suprafața (mp)	Tarla	Parcelă	Nr. topo	Observații / Referințe
1	curți construcții	DA	770	10	202-204	-	
2	arabil	DA	625	10	202-204	-	
3	faneata	NU	3.398	35	610	-	

## Date referitoare la construcții

Crt	Număr	Destinație construcție	Supraf. (mp)	Situație juridică	Observații / Referințe
A1.1	80280-C1	construcții de locuințe	44	Cu acte	Nr. niveluri:1; S. construita la sol:44 mp; S. construita desfasurata:44 mp;
A1.2	80280-C2	construcții de locuințe	110	Cu acte	Nr. niveluri:2; S. construita la sol:110 mp; S. construita desfasurata:220 mp;
A1.3	80280-C3	construcții de locuințe	25	Cu acte	Nr. niveluri:1; S. construita la sol:25 mp; S. construita desfasurata:25 mp;

## Lungime Segmente

1) Valorile lungimilor segmentelor sunt obținute din proiecție în plan.

Punct început	X / Y	Punct sfârșit	X / Y	Lungime segment (** (m)
---------------	-------	---------------	-------	-------------------------

Punct început	X / Y	Punct sfârşit	X / Y	Lungime segment (** (m)
1	507.461,958 420.121,727	2	507.453,301 420.127,041	10.158
2	507.453,301 420.127,041	3	507.440,254 420.136,83	16.311
3	507.440,254 420.136,83	4	507.430,033 420.145,404	13.341
4	507.430,033 420.145,404	5	507.421,578 420.157,5	14.758
5	507.421,578 420.157,5	6	507.413,285 420.151,896	10.009
6	507.413,285 420.151,896	7	507.403,276 420.147,587	10.897
7	507.403,276 420.147,587	8	507.393,246 420.143,542	10.815
8	507.393,246 420.143,542	9	507.401,847 420.130,092	15.965
9	507.401,847 420.130,092	10	507.404,607 420.118,985	11.445
10	507.404,607 420.118,985	11	507.403,938 420.088,04	30.952
11	507.403,938 420.088,04	12	507.462,905 420.056,232	66.999
12	507.462,905 420.056,232	13	507.482,241 420.098,557	46.533
13	507.482,241 420.098,557	14	507.478,089 420.101,401	5.033
14	507.478,089 420.101,401	15	507.473,378 420.107,088	7.385
15	507.473,378 420.107,088	16	507.470,693 420.112,637	6.164
16	507.470,693 420.112,637	17	507.467,004 420.118,107	6.598
17	507.467,004 420.118,107	1	507.461,958 420.121,727	6.21

\*\* Lungimile segmentelor sunt determinate în planul de proiecţie Stereo 70 şi sunt rotunjite la 1 milimetru.

\*\*\* Distanţa dintre puncte este formată din segmente cumulate ce sunt mai mici decât valoarea 1 milimetru.



**DATE DESPRE IMOBILUL NR. 3132**

Oficiul de Cadastru și Publicitate Imobiliară ARGES  
 Biroul de Cadastru și Publicitate Imobiliară Campulung

**A. Partea I. Descrierea imobilului**

TEREN Extravilan

Adresa: Jud. Arges, PCT DUICA

IMOBIL INREGISTRAT IN PLANUL CADASTRAL FARA LOCALIZARE CERTA DATORITA LIPSEI PLANULUI PARCELAR.

Nr. Crt	Nr cadastral Nr. topografic	Suprafața* (mp)	Observații / Referințe
A1	80918	3.752	Sector cadastral:34 Teren neimprejmuit;

**B. Partea II. Proprietari și acte**

Inscrieri privitoare la dreptul de proprietate și alte drepturi reale	Referințe
<b>11283 / 24/07/2013</b>	
Act Notarial nr. 665, din 23/07/2013 emis de IONESCU IULIA;	
B3	A1
Intabulare, drept de PROPRIETATE, dobandit prin Conventie, cota actuala 1/1, cota initiala 1/1	
1) VOROVENCI ION, casatorit cu	
2) VOROVENCI RODICA	

**C. Partea III. SARCINI .**

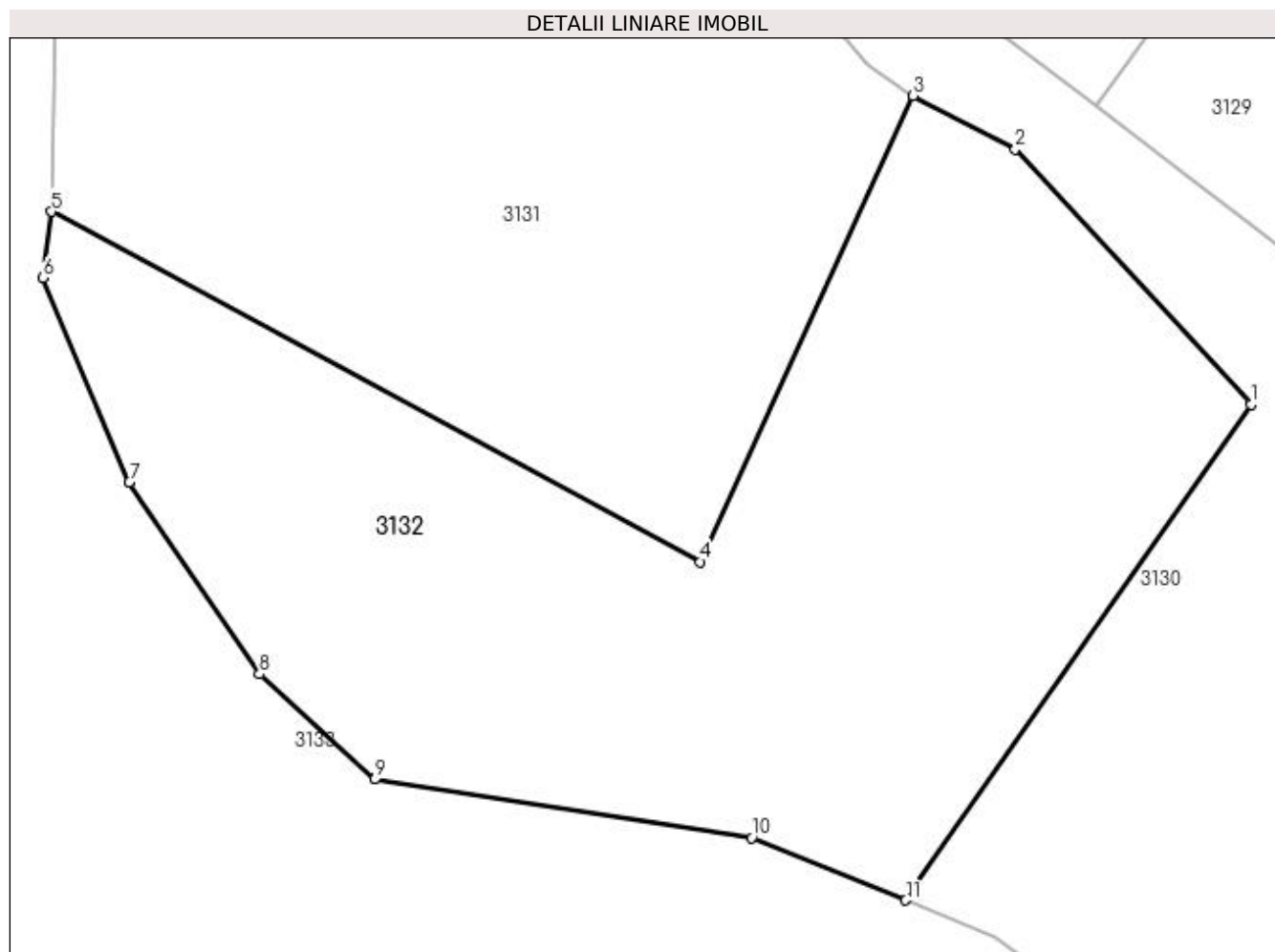
Inscrieri privind dezmembramintele dreptului de proprietate, drepturi reale de garanție și sarcini	Referințe
NU SUNT	

## Anexa Nr. 1 La Partea I

## Teren

Nr cadastral	Suprafața (mp)*	Observații / Referințe
80918	3.752	

\* Suprafața este determinată în planul de proiecție Stereo 70.



## Date referitoare la teren

Crt	Categorie folosință	Intravilan	Suprafața (mp)	Tarla	Parcelă	Nr. topo	Observații / Referințe
1	faneata	NU	3.752	35	610	-	

## Lungime Segmente

1) Valorile lungimilor segmentelor sunt obținute din proiecție în plan.

Punct început	X / Y	Punct sfârșit	X / Y	Lungime segment (** (m)
1	507.512,921 420.070,533	2	507.491,526 420.093,716	31.547
2	507.491,526 420.093,716	3	507.482,241 420.098,557	10.471
3	507.482,241 420.098,557	4	507.462,905 420.056,232	46.533
4	507.462,905 420.056,232	5	507.403,938 420.088,04	66.999
5	507.403,938 420.088,04	6	507.403,202 420.082,018	6.067



Punct început	X / Y	Punct sfârșit	X / Y	Lungime segment (** (m)
6	507.403,202 420.082,018	7	507.411,038 420.063,482	20.124
7	507.411,038 420.063,482	8	507.422,851 420.046,037	21.068
8	507.422,851 420.046,037	9	507.433,316 420.036,488	14.167
9	507.433,316 420.036,488	10	507.467,566 420.031,18	34.659
10	507.467,566 420.031,18	11	507.481,555 420.025,52	15.091
11	507.481,555 420.025,52	1	507.512,921 420.070,533	54.863

\*\* Lungimile segmentelor sunt determinate în planul de proiecție Stereo 70 și sunt rotunjite la 1 milimetru.

\*\*\* Distanța dintre puncte este formată din segmente cumulate ce sunt mai mici decât valoarea 1 milimetru.





## DATE DESPRE IMOBILUL NR. 3133

Oficiul de Cadastru și Publicitate Imobiliară ARGES  
Biroul de Cadastru și Publicitate Imobiliară Campulung

## A. Partea I. Descrierea imobilului

TEREN Extravilan

Adresa: Jud. Arges, sat Selari

Nr. Crt	Nr cadastral Nr. topografic	Suprafața* (mp)	Observații / Referințe
A1	81192	31.470	Sector cadastral:34 Teren neimprijmit;

## Construcții

Crt	Nr cadastral Nr. topografic	Adresa	Observații / Referințe
A1.1		Jud. Arges, sat Selari	Nr. niveluri:1; S. construita la sol:97 mp; S. construita desfasurata:97 mp;
A1.2		Jud. Arges, sat Selari	Nr. niveluri:1; S. construita la sol:79 mp; S. construita desfasurata:79 mp;
A1.3		Jud. Arges, sat Selari	Nr. niveluri:3; S. construita la sol:330 mp; S. construita desfasurata:990 mp;

## B. Partea II. Proprietari și acte

Inscrieri privitoare la dreptul de proprietate și alte drepturi reale	Referințe
<b>13525 / 29/09/2015</b>	
Act Notarial nr. 1823, din 28/09/2015 emis de IONESCU CORNELIA;	
B1	Se infiinteaza cartea funciara 81192 a imobilului cu numarul cadastral 81192/Valea Mare Pravat, rezultat din dezmembrarea imobilului cu numarul cadastral 1031 (identificator electronic 80277) in scris in cartea funciara 819 (identificator electronic 80277);
Act Notarial nr. 252, din 31/01/2008 emis de BNP MARINCAS EUGEN;	
B2	Intabulare, drept de PROPRIETATE, dobandit prin Conventie, cota actuala 1/1, cota initiala 1/1 1) VOROVENCI ION, casatorit cu 2) VOROVENCI RODICA <i>OBSERVATII: pozitie transcrisa din CF 80277/Valea Mare Pravat, in scrisa prin incheierea nr. 1053 din 01/02/2008;</i>
/	
Act Normativ nr. 7, din 13/03/1996 emis de PARLAMENT (art. 12 alin. 16 );	
B3	Intabulare, drept de PROPRIETATE, dobandit prin Construire, cota actuala 1/1, cota initiala 1/1 1) VOROVENCI ION 2) VOROVENCI RODICA

## C. Partea III. SARCINI .

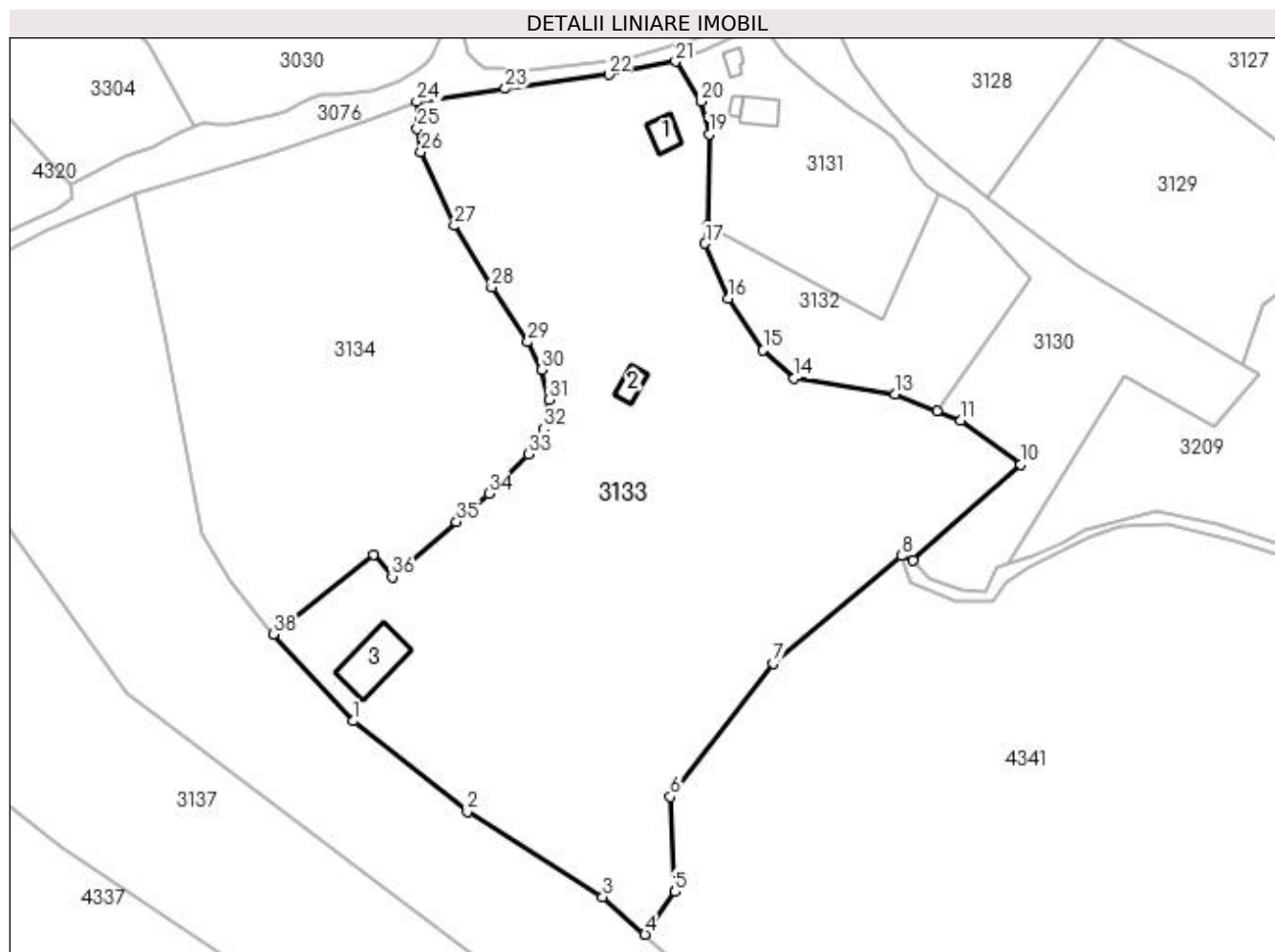
Inscrieri privind dezmembramintele dreptului de proprietate, drepturi reale de garanție și sarcini	Referințe
NU SUNT	

## Anexa Nr. 1 La Partea I

## Teren

Nr cadastral	Suprafața (mp)*	Observații / Referințe
81192	31.470	

\* Suprafața este determinată în planul de proiecție Stereo 70.



## Date referitoare la teren

Crt	Categorie folosință	Intra vilan	Suprafața (mp)	Tarla	Parcelă	Nr. topo	Observații / Referințe
1	livada	NU	23.927	35	606,611,612	-	
2	pasune	NU	787	35	611	-	
3	faneata	NU	6.244	35	612	-	
4	curți constructii	NU	512	35	612	-	

## Date referitoare la construcții

Crt	Număr	Destinație construcție	Supraf. (mp)	Situație juridică	Observații / Referințe
A1.1		constructii anexa	97	Cu acte	Nr. niveluri:1; S. construita la sol:97 mp; S. construita desfasurata:97 mp;
A1.2		constructii anexa	79	Cu acte	Nr. niveluri:1; S. construita la sol:79 mp; S. construita desfasurata:79 mp;
A1.3		constructii de locuinte	330	Cu acte	Nr. niveluri:3; S. construita la sol:330 mp; S. construita desfasurata:990 mp;

## Lungime Segmente

1) Valorile lungimilor segmentelor sunt obținute din proiecție în plan.

Punct început	X / Y	Punct sfârșit	X / Y	Lungime segment (** (m)
1	507.284,402 419.920,784	2	507.322,816 419.890,111	49.158
3	507.368,633 419.861,303	4	507.382,88 419.848,705	19.018
5	507.393,011 419.863,054	6	507.391,532 419.895,155	32.135
7	507.426,337 419.940,134	8	507.469,656 419.976,531	56.58
9	507.473,551 419.975,077	10	507.509,856 420.007,483	48.664
11	507.489,698 420.022,225	12	507.481,555 420.025,52	8.784
13	507.467,566 420.031,18	14	507.433,316 420.036,488	34.659
15	507.422,851 420.046,037	16	507.411,038 420.063,482	21.068
17	507.403,202 420.082,018	18	507.403,938 420.088,04	6.067
19	507.404,607 420.118,985	20	507.401,847 420.130,092	11.445
21	507.393,246 420.143,542	22	507.370,679 420.139,112	22.998
23	507.335,715 420.134,402	24	507.305,79 420.129,893	30.263
25	507.305,92 420.120,886	26	507.307,185 420.112,956	8.03
27	507.318,489 420.088,033	28	507.331,083 420.067,283	24.273
29	507.343,26 420.048,824	30	507.348,086 420.039,467	10.528
31	507.350,529 420.029,226	32	507.348,529 420.019,473	9.956
33	507.343,444 420.010,914	34	507.330,112 419.997,527	18.893
35	507.319,222 419.988,085	36	507.297,475 419.969,466	28.629
37	507.291,124 419.976,879	38	507.257,384 419.950,087	43.084

Punct început	X / Y	Punct sfârșit	X / Y	Lungime segment (** (m)
2	507.322,816 419.890,111	3	507.368,633 419.861,303	54.121
4	507.382,88 419.848,705	5	507.393,011 419.863,054	17.565
6	507.391,532 419.895,155	7	507.426,337 419.940,134	56.873
8	507.469,656 419.976,531	9	507.473,551 419.975,077	4.158
10	507.509,856 420.007,483	11	507.489,698 420.022,225	24.973
12	507.481,555 420.025,52	13	507.467,566 420.031,18	15.091
14	507.433,316 420.036,488	15	507.422,851 420.046,037	14.167
16	507.411,038 420.063,482	17	507.403,202 420.082,018	20.124
18	507.403,938 420.088,04	19	507.404,607 420.118,985	30.952
20	507.401,847 420.130,092	21	507.393,246 420.143,542	15.965
22	507.370,679 420.139,112	23	507.335,715 420.134,402	35.28
24	507.305,79 420.129,893	25	507.305,92 420.120,886	9.008
26	507.307,185 420.112,956	27	507.318,489 420.088,033	27.367
28	507.331,083 420.067,283	29	507.343,26 420.048,824	22.114
30	507.348,086 420.039,467	31	507.350,529 420.029,226	10.528
32	507.348,529 420.019,473	33	507.343,444 420.010,914	9.956
34	507.330,112 419.997,527	35	507.319,222 419.988,085	14.413
36	507.297,475 419.969,466	37	507.291,124 419.976,879	9.762
38	507.257,384 419.950,087	1	507.284,402 419.920,784	39.858

\*\* Lungimile segmentelor sunt determinate în planul de proiecție Stereo 70 și sunt rotunjite la 1 milimetru.

\*\*\* Distanța dintre puncte este formată din segmente cumulate ce sunt mai mici decât valoarea 1 milimetru.





## DATE DESPRE IMOBILUL NR. 3134

Oficiul de Cadastru și Publicitate Imobiliară ARGES  
Biroul de Cadastru și Publicitate Imobiliară Campulung

## A. Partea I. Descrierea imobilului

TEREN Extravilan

Adresa: Jud. Arges, sat Selari

Nr. Crt	Nr cadastral Nr. topografic	Suprafața* (mp)	Observații / Referințe
A1	81232	15.724	Sector cadastral:34 Teren neimprejmuit;

## B. Partea II. Proprietari și acte

Inscrieri privitoare la dreptul de proprietate și alte drepturi reale		Referințe
<b>2478 / 24/02/2016</b>		
Act Notarial nr. 132, din 23/02/2016 emis de IONESCU IULIA;		
B1	Se infiinteaza cartea funciara 81232 a imobilului cu numarul cadastral 81232/Valea Mare Pravat, rezultat din alipirea urmatoarelor imobile:~-nr.cad.1110 (id electronic 81169) din cf.917 (id electronic 81169) care se sisteaza;~-nr.cad.81191 din cf.81191 care se sisteaza;	A1
Act Notarial nr. 952, din 26/09/2008 emis de BNP IONESCU IULIA;		
B2	Intabulare, drept de PROPRIETATE, dobandit prin Conventie, cota actuala 1/1, cota initiala 1/1 1) <b>VOROVENCI ION</b> , casatorit cu 2) <b>VOROVENCI RODICA</b> <i>OBSERVATII: pozitie transcrisa din CF 81169/Valea Mare Pravat, incheierea nr. 11513din 29-09-2008</i>	A1
Act Notarial nr. 1823, din 28/09/2015 emis de IONESCU CORNELIA;		
B3	Se infiinteaza cartea funciara 81191 a imobilului cu numarul cadastral 81191/Valea Mare Pravat, rezultat din dezmembrarea imobilului cu numarul cadastral 1031 (identificator electronic 80277) inscris in cartea funciara 819 (identificator electronic 80277); <i>OBSERVATII: pozitie transcrisa din CF 81191/Valea Mare Pravat, incheierea nr. 13525din 29-09-2015</i>	A1
Act Notarial nr. 252, din 31/01/2008 emis de BNP MARINCAS EUGEN;		
B4	Intabulare, drept de PROPRIETATE, dobandit prin Conventie, cota actuala 1/1, cota initiala 1/1 1) <b>VOROVENCI ION</b> , casatorit cu 2) <b>VOROVENCI RODICA</b> <i>OBSERVATII: pozitie transcrisa din CF 81191/Valea Mare Pravat, incheierea nr. 13525din 29-09-2015</i>	A1

## C. Partea III. SARCINI .

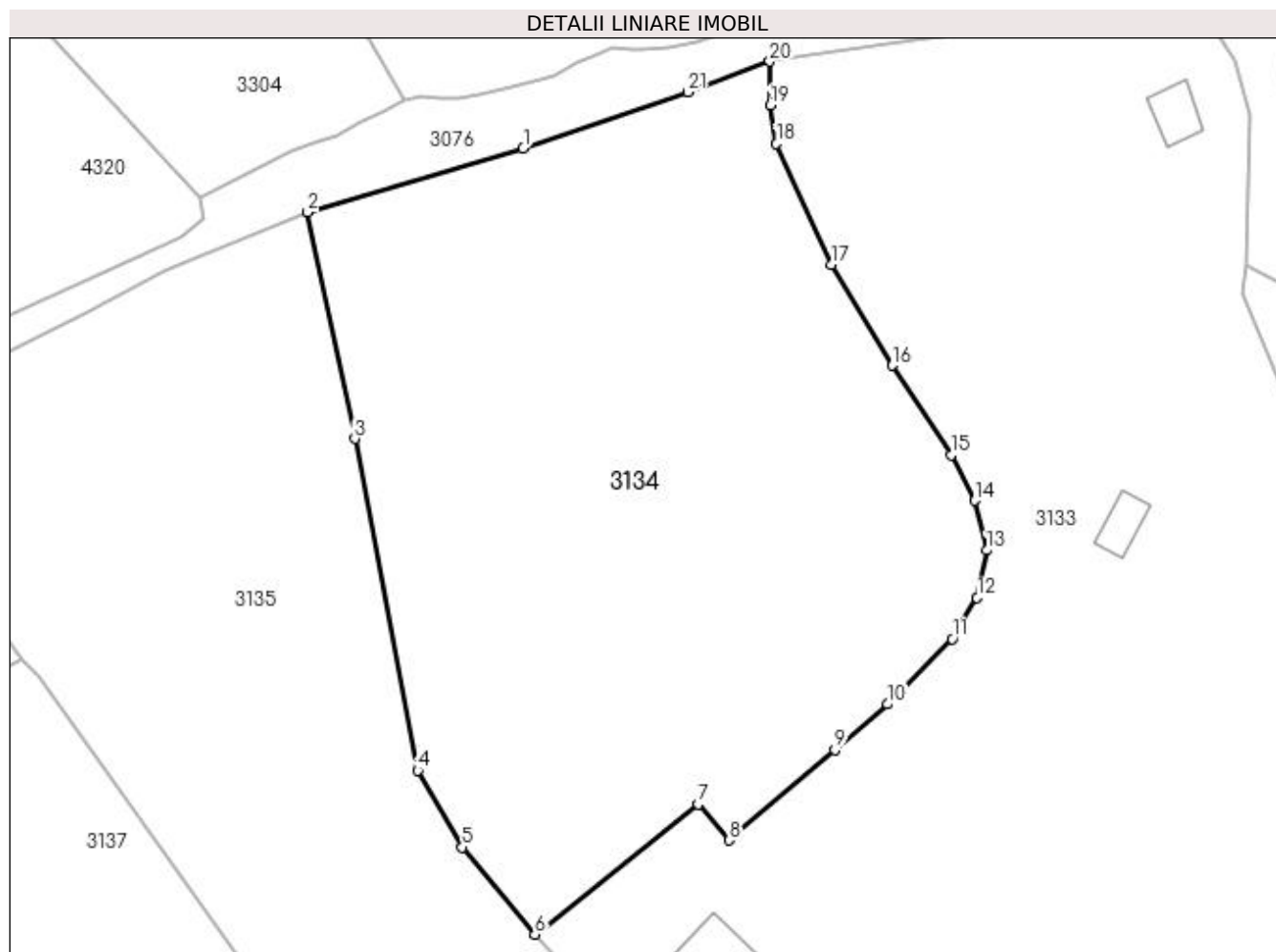
Inscrieri privind dezmembramintele dreptului de proprietate, drepturi reale de garanție și sarcini	Referințe
NU SUNT	

## Anexa Nr. 1 La Partea I

## Teren

Nr cadastral	Suprafața (mp)*	Observații / Referințe
81232	15.724	

\* Suprafața este determinată în planul de proiecție Stereo 70.



## Date referitoare la teren

Crt	Categorie folosință	Intravilan	Suprafața (mp)	Tarla	Parcelă	Nr. topo	Observații / Referințe
1	arabil	NU	15.724	35	611,612	-	sat Selari

## Lungime Segmente

1) Valorile lungimilor segmentelor sunt obținute din proiecție în plan.

Punct început	X / Y	Punct sfârșit	X / Y	Lungime segment (** (m)
1	507.255,008 420.111,954	2	507.210,56 420.098,87	46.334
3	507.220,269 420.052,171	4	507.233,29 419.983,828	69.572
5	507.242,458 419.968,049	6	507.257,384 419.950,087	23.354
7	507.291,124 419.976,879	8	507.297,475 419.969,466	9.762
9	507.319,222 419.988,085	10	507.330,112 419.997,527	14.413

Punct început	X / Y	Punct sfârșit	X / Y	Lungime segment (** (m)
2	507.210,56 420.098,87	3	507.220,269 420.052,171	47.698
4	507.233,29 419.983,828	5	507.242,458 419.968,049	18.249
6	507.257,384 419.950,087	7	507.291,124 419.976,879	43.084
8	507.297,475 419.969,466	9	507.319,222 419.988,085	28.629
10	507.330,112 419.997,527	11	507.343,444 420.010,914	18.893



Punct început	X / Y	Punct sfârșit	X / Y	Lungime segment (** (m)
11	507.343,444 420.010,914	12	507.348,529 420.019,473	9.956
13	507.350,529 420.029,226	14	507.348,086 420.039,467	10.528
15	507.343,26 420.048,824	16	507.331,083 420.067,283	22.114
17	507.318,489 420.088,033	18	507.307,185 420.112,956	27.367
19	507.305,92 420.120,886	20	507.305,79 420.129,893	9.008
21	507.288,901 420.123,613	1	507.255,008 420.111,954	35.842

Punct început	X / Y	Punct sfârșit	X / Y	Lungime segment (** (m)
12	507.348,529 420.019,473	13	507.350,529 420.029,226	9.956
14	507.348,086 420.039,467	15	507.343,26 420.048,824	10.528
16	507.331,083 420.067,283	17	507.318,489 420.088,033	24.273
18	507.307,185 420.112,956	19	507.305,92 420.120,886	8.03
20	507.305,79 420.129,893	21	507.288,901 420.123,613	18.019

\*\* Lungimile segmentelor sunt determinate în planul de proiecție Stereo 70 și sunt rotunjite la 1 milimetru.

\*\*\* Distanța dintre puncte este formată din segmente cumulate ce sunt mai mici decât valoarea 1 milimetru.



**DATE DESPRE IMOBILUL NR. 3135**

Oficiul de Cadastru și Publicitate Imobiliară ARGES  
Biroul de Cadastru și Publicitate Imobiliară Campulung

**A. Partea I. Descrierea imobilului**

TEREN Extravilan

Adresa: Jud. Arges, PUNCTUL CEAIR

Nr. Crt	Nr cadastral Nr. topografic	Suprafața* (mp)	Observații / Referințe
A1	81537	20.000	Sector cadastral:34 Teren neimprejmit;

**B. Partea II. Proprietari și acte**

Inscrieri privitoare la dreptul de proprietate și alte drepturi reale	Referințe
<b>18778 / 22/12/2017</b>	
Hotarare Judecatoreasca nr. 1921/2014, din 04/11/2014 emis de JUDECATORIA CAMPULUNG (act administrativ nr 4355 din 27.11.2017, emis de PRIMARIA VALEA MARE PRAVAT;act administrativ nr 4356 din 27.11.2017, emis de PRIMARIA VALEA MARE PRAVAT;act administrativ nr 353 din 31.01.2018, emis de PRIMARIA VALEA MARE PRAVAT;act administrativ nr 352 din 31.01.2018, emis de PRIMARIA VALEA MARE PRAVAT);	
B1	Intabulare, drept de PROPRIETATE, dobandit prin Hotarare Judecatoreasca, cota actuala 1/1, cota initiala 1/1 1) VOROVENCI ION
	A1

**C. Partea III. SARCINI .**

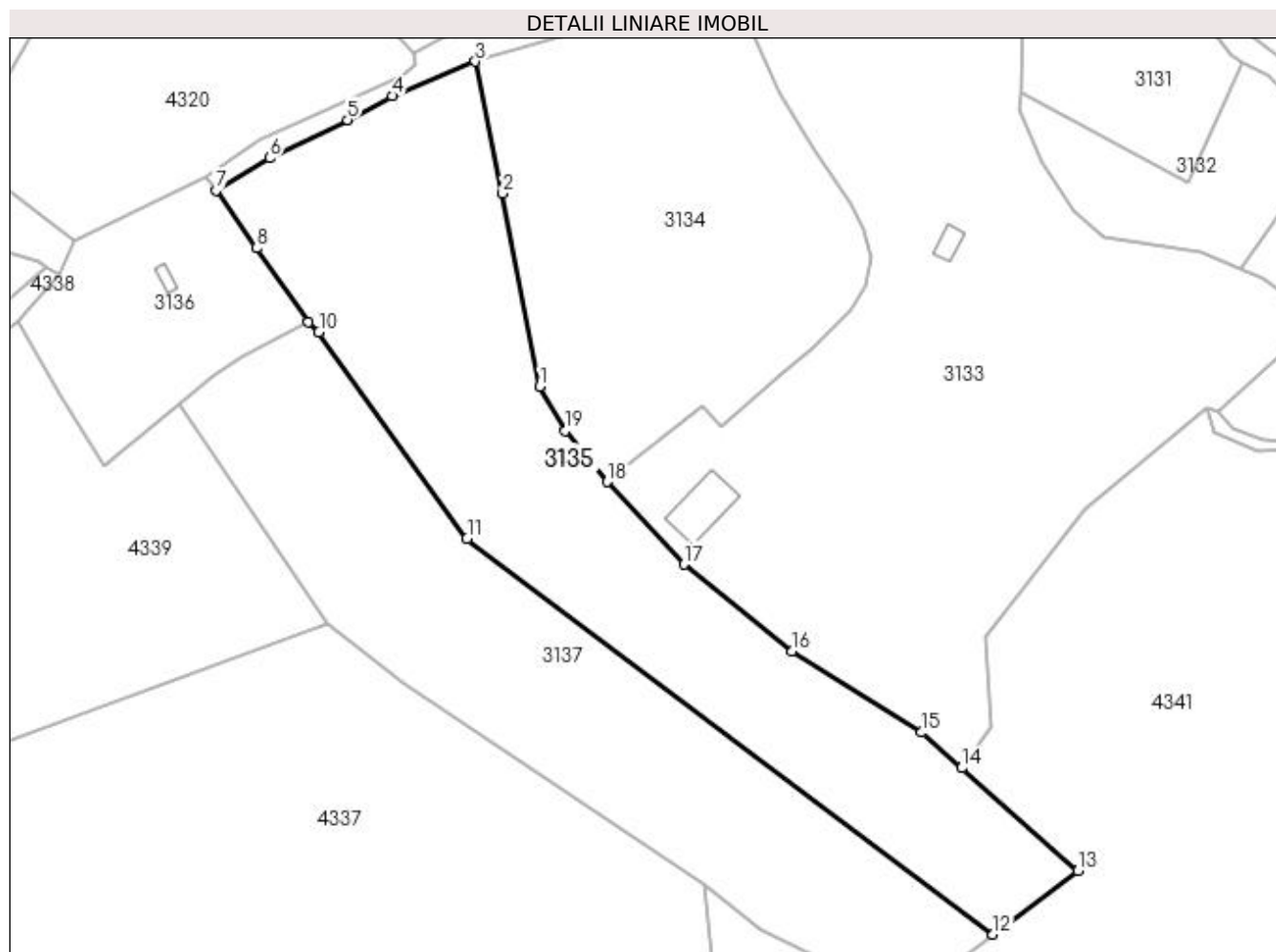
Inscrieri privind dezmembramintele dreptului de proprietate, drepturi reale de garanție și sarcini	Referințe
NU SUNT	

## Anexa Nr. 1 La Partea I

## Teren

Nr cadastral	Suprafața (mp)*	Observații / Referințe
81537	20.000	

\* Suprafața este determinată în planul de proiecție Stereo 70.



## Date referitoare la teren

Crt	Categorie folosință	Intravilan	Suprafața (mp)	Tarla	Parcelă	Nr. topo	Observații / Referințe
1	pasune	NU	17.331	,2	606, 612	-	
2	drum	NU	439	35	606	-	
3	pasune	NU	2.230	35	612	-	

## Lungime Segmente

1) Valorile lungimilor segmentelor sunt obținute din proiecție în plan.

Punct început	X / Y	Punct sfârșit	X / Y	Lungime segment (** (m)
1	507.233,29 419.983,828	2	507.220,269 420.052,171	69.572
2	507.220,269 420.052,171	3	507.210,56 420.098,87	47.698
3	507.210,56 420.098,87	4	507.181,161 420.086,649	31.838
4	507.181,161 420.086,649	5	507.165,288 420.078,218	17.973

Punct început	X / Y	Punct sfârșit	X / Y	Lungime segment (** (m)
5	507.165,288 420.078,218	6	507.137,693 420.064,701	30.728
6	507.137,693 420.064,701	7	507.118,743 420.053,204	22.165
7	507.118,743 420.053,204	8	507.133,084 420.032,825	24.919
8	507.133,084 420.032,825	9	507.151,497 420.006,664	31.991
9	507.151,497 420.006,664	10	507.155,115 420.003,076	5.095
10	507.155,115 420.003,076	11	507.207,61 419.929,979	89.994
11	507.207,61 419.929,979	12	507.393,956 419.789,816	233.175
12	507.393,956 419.789,816	13	507.424,101 419.812,256	37.58
13	507.424,101 419.812,256	14	507.382,88 419.848,705	55.025
14	507.382,88 419.848,705	15	507.368,633 419.861,303	19.018
15	507.368,633 419.861,303	16	507.322,816 419.890,111	54.121
16	507.322,816 419.890,111	17	507.284,402 419.920,784	49.158
17	507.284,402 419.920,784	18	507.257,384 419.950,087	39.858
18	507.257,384 419.950,087	19	507.242,458 419.968,049	23.354
19	507.242,458 419.968,049	1	507.233,29 419.983,828	18.249

\*\* Lungimile segmentelor sunt determinate în planul de proiecție Stereo 70 și sunt rotunjite la 1 milimetru.

\*\*\* Distanța dintre puncte este formată din segmente cumulate ce sunt mai mici decât valoarea 1 milimetru.



**DATE DESPRE IMOBILUL NR. 3136**

Oficiul de Cadastru și Publicitate Imobiliară ARGES  
Biroul de Cadastru și Publicitate Imobiliară Campulung

**A. Partea I. Descrierea imobilului**

TEREN Extravilan

Adresa: Nr. 123, Jud. Arges

Nr. Crt	Nr cadastral Nr. topografic	Suprafața* (mp)	Observații / Referințe
A1		5.478	Sector cadastral:34 Teren neimprijmit;

**Construcții**

Crt	Nr cadastral Nr. topografic	Adresa	Observații / Referințe
A1.1		Nr. 123, Jud. Arges	Nr. niveluri:1; S. construita la sol:39 mp; S. construita desfasurata:39 mp;

**B. Partea II. Proprietari și acte**

Inscrieri privitoare la dreptul de proprietate și alte drepturi reale	Referințe
/	
Hotarare Judecatoreasca nr. 1823, din 05/11/2009 emis de judecatoria campulung;	
B1	Intabulare, drept de PROPRIETATE, dobandit prin Hotarare Judecatoreasca, cota actuala 1/1, cota initiala 1/1 1) CORODESCU FLORENTINA CLARA
	A1, A1.1

**C. Partea III. SARCINI .**

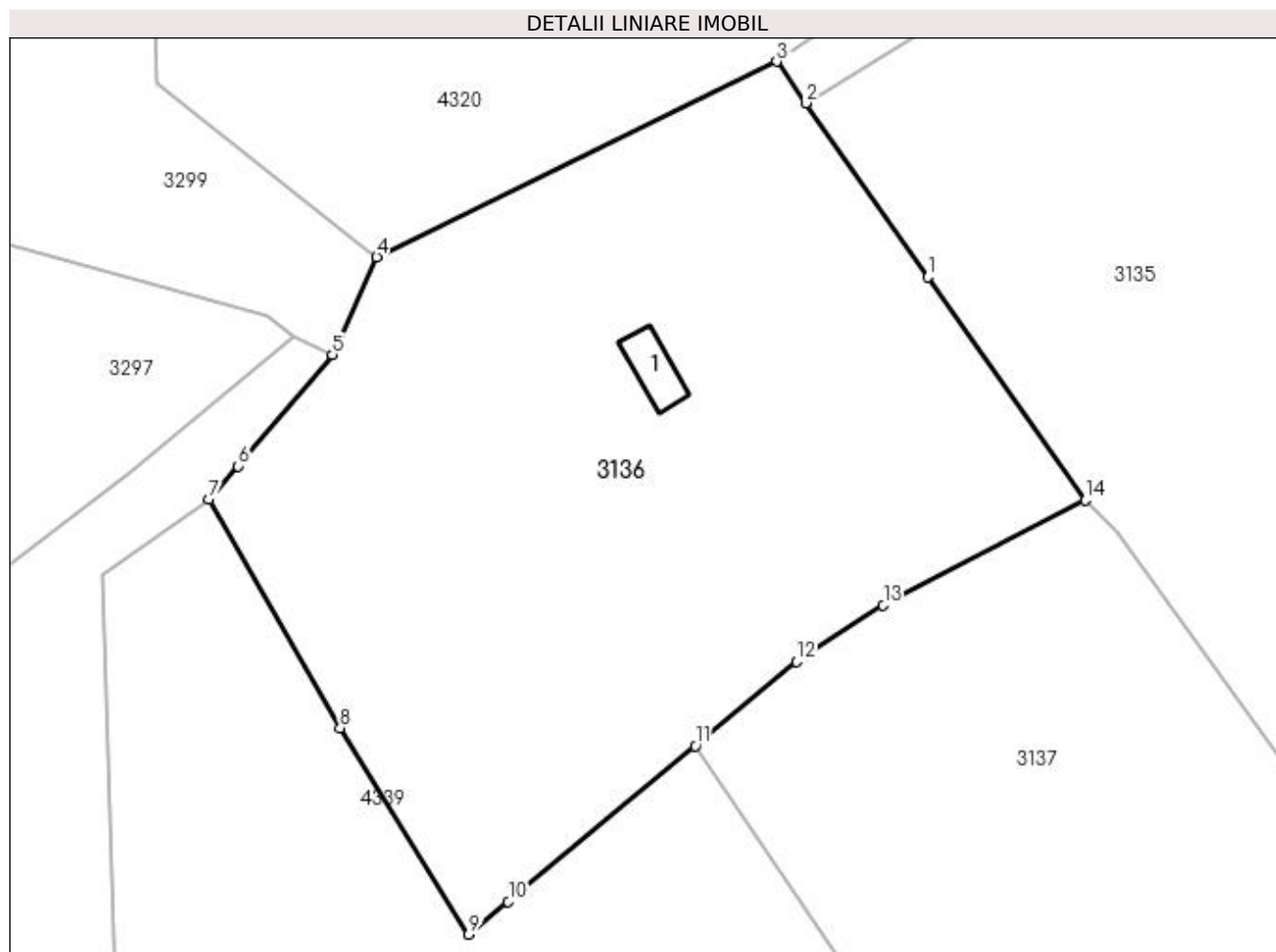
Inscrieri privind dezmembramintele dreptului de proprietate, drepturi reale de garanție și sarcini	Referințe
NU SUNT	

## Anexa Nr. 1 La Partea I

## Teren

Nr cadastral	Suprafața (mp)*	Observații / Referințe
	5.478	

\* Suprafața este determinată în planul de proiecție Stereo 70.



## Date referitoare la teren

Crt	Categorie folosință	Intra vilan	Suprafața (mp)	Tarla	Parcelă	Nr. topo	Observații / Referințe
1	curți constructii	NU	500	35	613	-	
2	faneata	NU	4.978	35	613	-	

## Date referitoare la construcții

Crt	Număr	Destinație construcție	Supraf. (mp)	Situație juridică	Observații / Referințe
A1.1		construcții de locuințe	39	Cu acte	Nr. niveluri:1; S. construita la sol:39 mp; S. construita desfasurata:39 mp;

## Lungime Segmente

1) Valorile lungimilor segmentelor sunt obținute din proiecție în plan.

Punct început	X / Y	Punct sfârșit	X / Y	Lungime segment (** (m)
1	507.133,084 420.032,825	2	507.118,743 420.053,204	24.919
2	507.118,743 420.053,204	3	507.115,317 420.058,072	5.953
3	507.115,317 420.058,072	4	507.068,449 420.035,158	52.17



Punct început	X / Y	Punct sfârșit	X / Y	Lungime segment (** (m)
4	507.068,449 420.035,158	5	507.063,247 420.023,693	12.59
5	507.063,247 420.023,693	6	507.052,195 420.010,665	17.084
6	507.052,195 420.010,665	7	507.048,794 420.006,729	5.202
7	507.048,794 420.006,729	8	507.064,151 419.979,998	30.828
8	507.064,151 419.979,998	9	507.079,252 419.955,8	28.523
9	507.079,252 419.955,8	10	507.083,866 419.959,636	6.0
10	507.083,866 419.959,636	11	507.105,801 419.977,872	28.525
11	507.105,801 419.977,872	12	507.117,685 419.987,751	15.454
12	507.117,685 419.987,751	13	507.127,822 419.994,384	12.114
13	507.127,822 419.994,384	14	507.151,497 420.006,664	26.67
14	507.151,497 420.006,664	1	507.133,084 420.032,825	31.991

\*\* Lungimile segmentelor sunt determinate în planul de proiecție Stereo 70 și sunt rotunjite la 1 milimetru.

\*\*\* Distanța dintre puncte este formată din segmente cumulate ce sunt mai mici decât valoarea 1 milimetru.



**DATE DESPRE IMOBILUL NR. 3137**

Oficiul de Cadastru și Publicitate Imobiliară ARGES  
Biroul de Cadastru și Publicitate Imobiliară Campulung

**A. Partea I. Descrierea imobilului**

TEREN Extravilan

Adresa: Jud. Arges

Nr. Crt	Nr cadastral Nr. topografic	Suprafața* (mp)	Observații / Referințe
A1		17.000	Sector cadastral:34 Teren neimprejmuit;

**B. Partea II. Proprietari și acte**

Inscrieri privitoare la dreptul de proprietate și alte drepturi reale	Referințe
/	
Act Administrativ nr. 42195, din 01/06/1994 emis de CJPSDPAT ARGES;	
B1	A1
Intabulare, drept de PROPRIETATE, dobandit prin Reconstituire, cota actuala 1/1, cota initiala 1/1	
1) COȘEREATĂ ELENA, lipsă CNP	
2) GHICA MARIA, lipsă CNP	

**C. Partea III. SARCINI .**

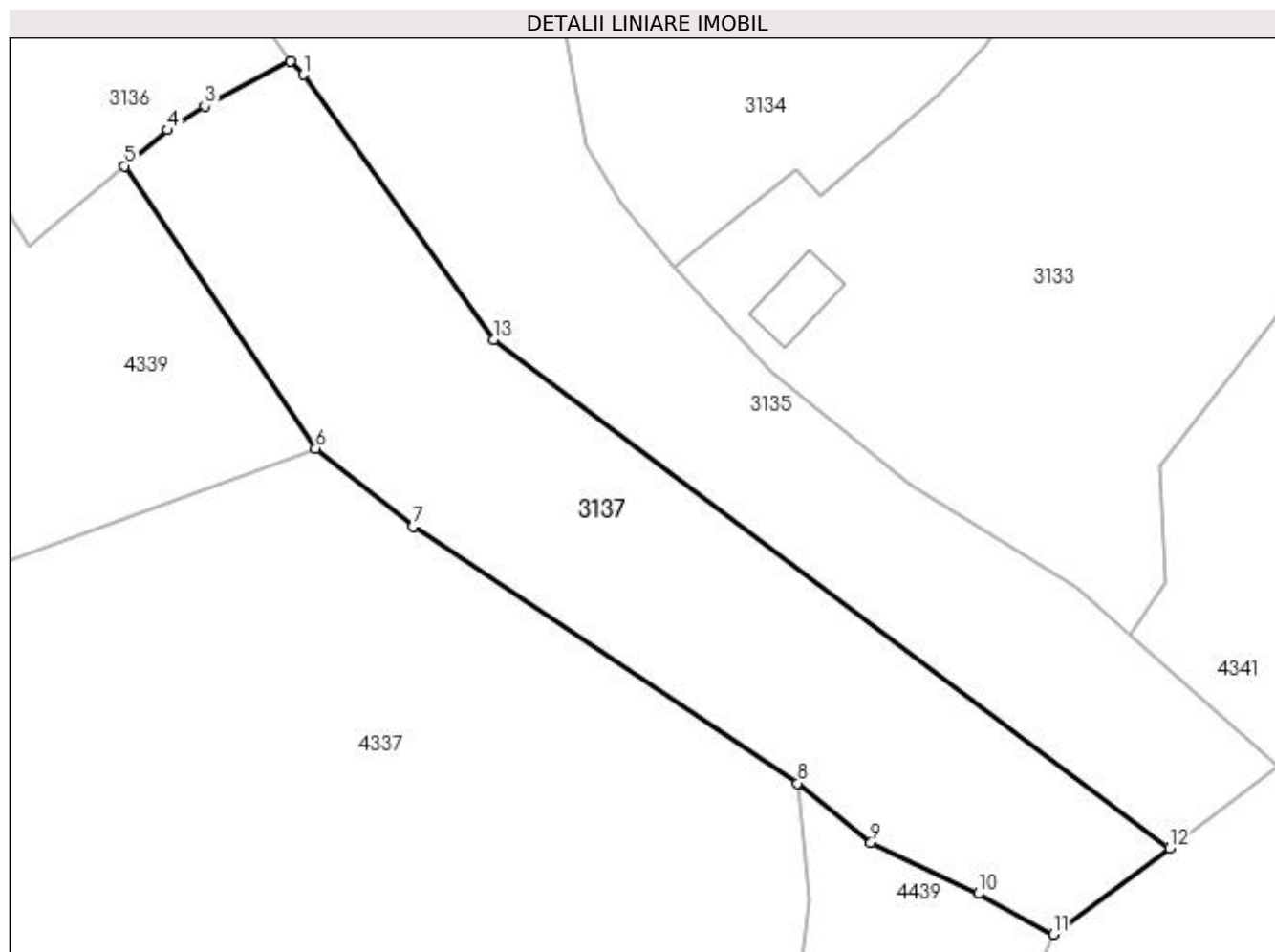
Inscrieri privind dezmembramintele dreptului de proprietate, drepturi reale de garanție și sarcini	Referințe
NU SUNT	

## Anexa Nr. 1 La Partea I

## Teren

Nr cadastral	Suprafața (mp)*	Observații / Referințe
	17.000	

\* Suprafața este determinată în planul de proiecție Stereo 70.



## Date referitoare la teren

Crt	Categorie folosință	Intra vilan	Suprafața (mp)	Tarla	Parcelă	Nr. topo	Observații / Referințe
1	pasune	NU	16.611	35	606,612	-	În act se regăsește T36
2	drum	NU	389	35	612	-	

## Lungime Segmente

1) Valorile lungimilor segmentelor sunt obținute din proiecție în plan.

Punct început	X / Y	Punct sfârșit	X / Y	Lungime segment (** (m)
1	507.155,115 420.003,076	2	507.151,497 420.006,664	5.095
2	507.151,497 420.006,664	3	507.127,822 419.994,384	26.67
3	507.127,822 419.994,384	4	507.117,685 419.987,751	12.114
4	507.117,685 419.987,751	5	507.105,801 419.977,872	15.454

Punct început	X / Y	Punct sfârșit	X / Y	Lungime segment (** (m)
5	507.105,801 419.977,872	6	507.158,429 419.899,942	94.036
6	507.158,429 419.899,942	7	507.185,291 419.878,409	34.427
7	507.185,291 419.878,409	8	507.291,421 419.807,647	127.557
8	507.291,421 419.807,647	9	507.311,643 419.791,293	26.007
9	507.311,643 419.791,293	10	507.341,378 419.777,209	32.902
10	507.341,378 419.777,209	11	507.361,933 419.765,978	23.423
11	507.361,933 419.765,978	12	507.393,956 419.789,816	39.921
12	507.393,956 419.789,816	13	507.207,61 419.929,979	233.175
13	507.207,61 419.929,979	1	507.155,115 420.003,076	89.994

\*\* Lungimile segmentelor sunt determinate în planul de proiecție Stereo 70 și sunt rotunjite la 1 milimetru.

\*\*\* Distanța dintre puncte este formată din segmente cumulate ce sunt mai mici decât valoarea 1 milimetru.



**DATE DESPRE IMOBILUL NR. 3138**

Oficiul de Cadastru și Publicitate Imobiliară ARGES  
Biroul de Cadastru și Publicitate Imobiliară Campulung

**A. Partea I. Descrierea imobilului**

TEREN Extravilan

Adresa: Jud. Arges

Nr. Crt	Nr cadastral Nr. topografic	Suprafața* (mp)	Observații / Referințe
A1		9.091	Sector cadastral:34 Teren neimprejmuit;

**B. Partea II. Proprietari și acte**

Inscrieri privitoare la dreptul de proprietate și alte drepturi reale		Referințe
/		
Act Normativ nr. 7, din 13/03/1996 emis de PARLAMENT (art. 13 alin. 15);		
B1	Inscrierea provizorie, drept de PROPRIETATE, dobandit prin Lege, cota actuala 1/1, cota initiala 1/1 1) COMUNA VALEA MARE PRAVAT, CIF:5010196	A1

**C. Partea III. SARCINI .**

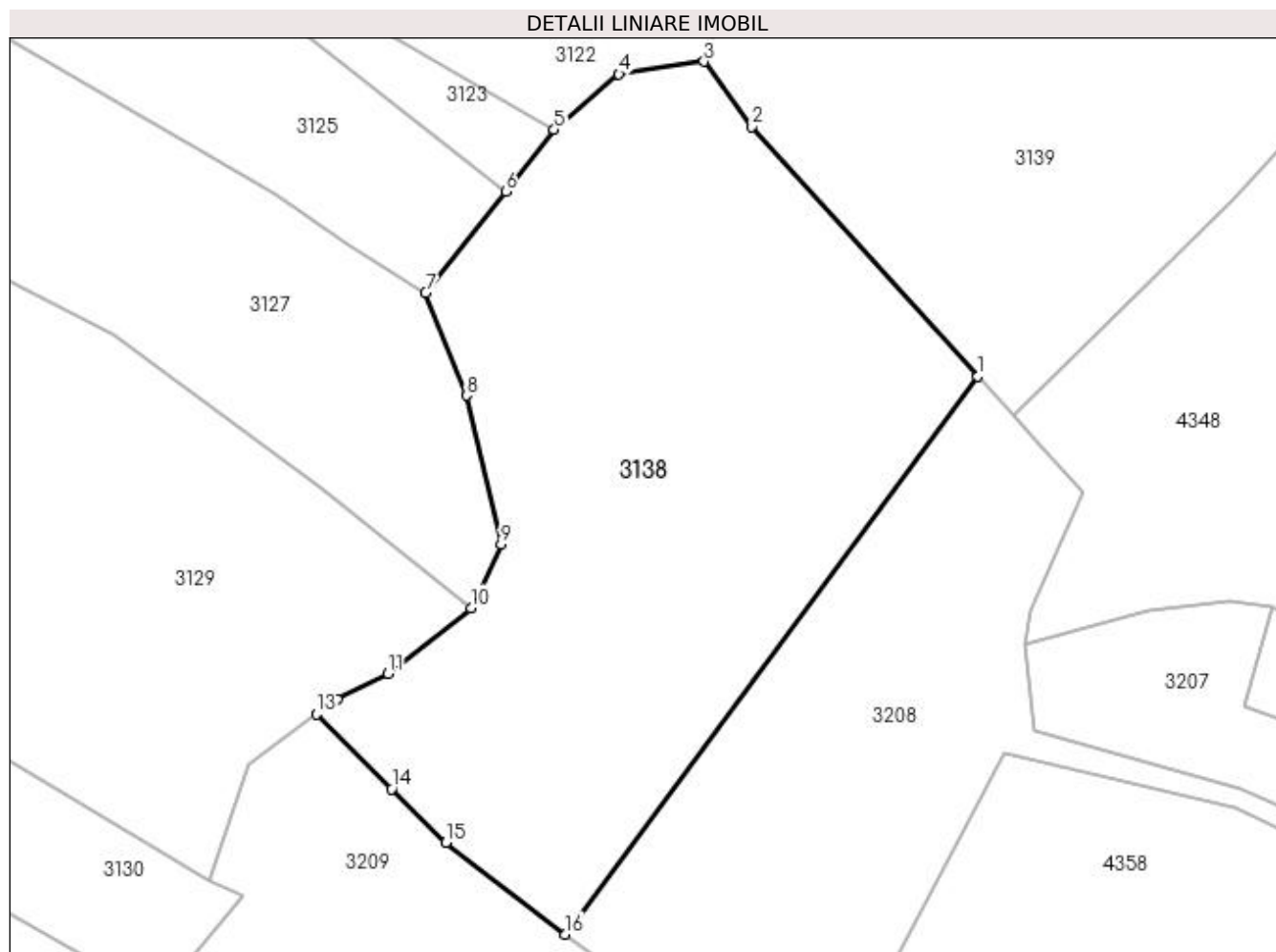
Inscrieri privind dezmembramintele dreptului de proprietate, drepturi reale de garanție și sarcini	Referințe
NU SUNT	

## Anexa Nr. 1 La Partea I

## Teren

Nr cadastral	Suprafața (mp)*	Observații / Referințe
	9.091	

\* Suprafața este determinată în planul de proiecție Stereo 70.



## Date referitoare la teren

Crt	Categorie folosință	Intra vilan	Suprafața (mp)	Tarla	Parcelă	Nr. topo	Observații / Referințe
1	faneata	NU	9.091	35	607	-	

## Lungime Segmente

1) Valorile lungimilor segmentelor sunt obținute din proiecție în plan.

Punct început	X / Y	Punct sfârșit	X / Y	Lungime segment (** (m)
1	507.721,499 420.130,694	2	507.681,311 420.175,138	59.919
2	507.681,311 420.175,138	3	507.672,794 420.186,796	14.438
3	507.672,794 420.186,796	4	507.657,613 420.184,561	15.345
4	507.657,613 420.184,561	5	507.646,062 420.174,672	15.206
5	507.646,062 420.174,672	6	507.637,413 420.163,68	13.987



Punct început	X / Y	Punct sfârșit	X / Y	Lungime segment (** (m)
6	507.637,413 420.163,68	7	507.623,184 420.145,596	23.011
7	507.623,184 420.145,596	8	507.630,416 420.127,319	19.656
8	507.630,416 420.127,319	9	507.636,574 420.100,872	27.154
9	507.636,574 420.100,872	10	507.631,231 420.089,495	12.569
10	507.631,231 420.089,495	11	507.616,422 420.077,832	18.85
11	507.616,422 420.077,832	12	507.607,406 420.073,247	10.115
12	507.607,406 420.073,247	13	507.603,756 420.070,543	4.542
13	507.603,756 420.070,543	14	507.617,072 420.057,235	18.826
14	507.617,072 420.057,235	15	507.626,828 420.047,753	13.605
15	507.626,828 420.047,753	16	507.648,039 420.031,366	26.804
16	507.648,039 420.031,366	1	507.721,499 420.130,694	123.541

\*\* Lungimile segmentelor sunt determinate în planul de proiecție Stereo 70 și sunt rotunjite la 1 milimetru.

\*\*\* Distanța dintre puncte este formată din segmente cumulate ce sunt mai mici decât valoarea 1 milimetru.



**DATE DESPRE IMOBILUL NR. 3139**

Oficiul de Cadastru și Publicitate Imobiliară ARGES  
Biroul de Cadastru și Publicitate Imobiliară Campulung

**A. Partea I. Descrierea imobilului**

TEREN Extravilan

Adresa: Jud. Arges

Nr. Crt	Nr cadastral Nr. topografic	Suprafața* (mp)	Observații / Referințe
A1	81042	25.779	Sector cadastral:34 Teren neimpregmuit;

**Construcții**

Crt	Nr cadastral Nr. topografic	Adresa	Observații / Referințe
A1.1		Jud. Arges	Nr. niveluri:1; S. construita la sol:80 mp; S. construita desfasurata:80 mp;

**B. Partea II. Proprietari și acte**

Inscrieri privitoare la dreptul de proprietate și alte drepturi reale		Referințe
<b>12703 / 07/10/2014</b>		
Act Notarial nr. 1412, din 06/10/2014 emis de Zipisi Cornelia;		
B3	Intabulare, drept de PROPRIETATE, dobandit prin Conventie, cota actuala 1/1, cota initiala 1/1 1) GROPAN SILVIU GEORGE, casatorit cu 2) GROPAN ALINA IOANA	A1
/		
Act Normativ nr. 7, din 13/03/1996 emis de PARLAMENT (art. 12 alin. 16 );		
B4	Intabulare, drept de PROPRIETATE, dobandit prin Construire, cota actuala 1/1, cota initiala 1/1 1) GROPAN SILVIU GEORGE 2) GROPAN ALINA IOANA	A1.1

**C. Partea III. SARCINI .**

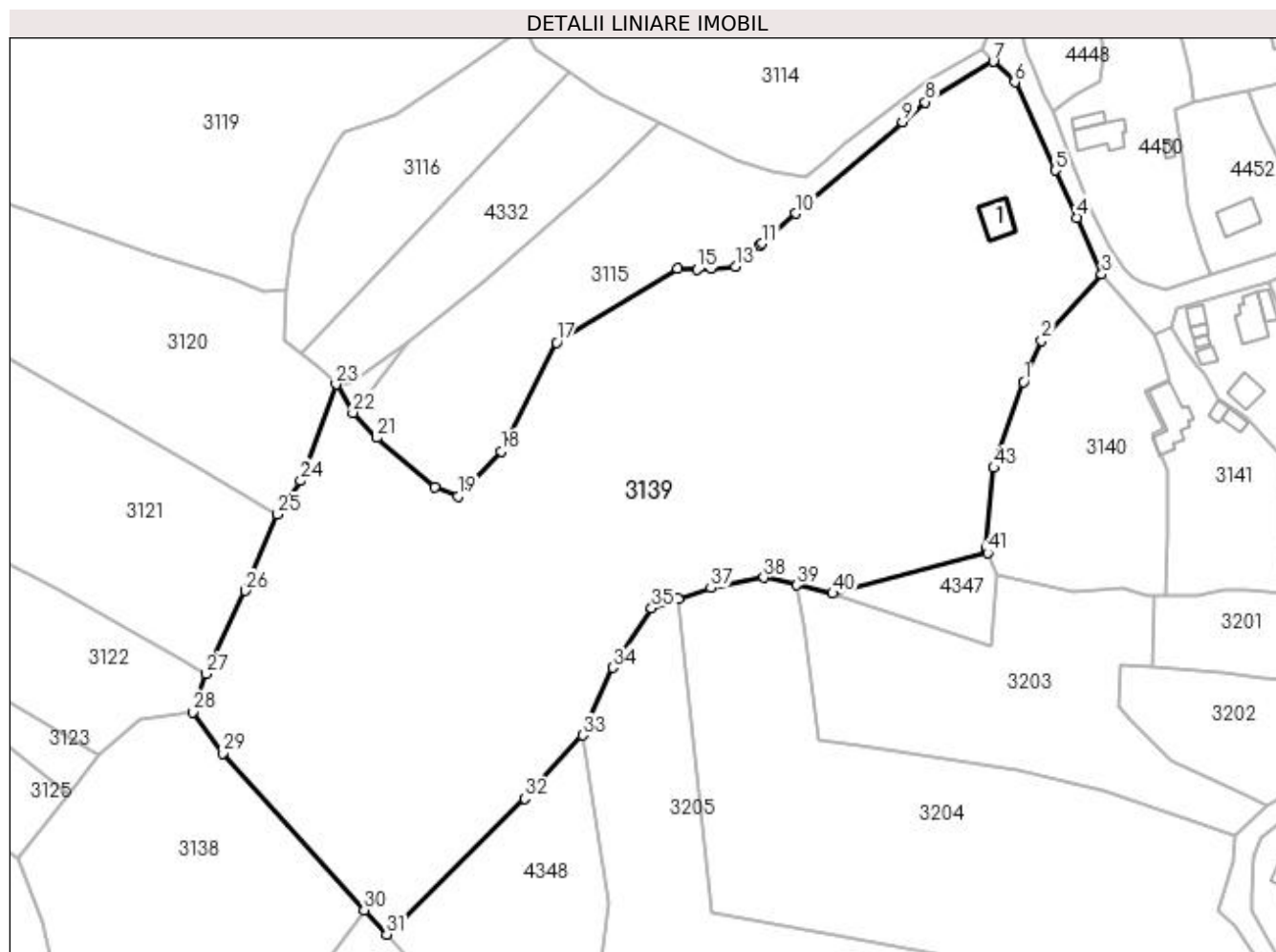
Inscrieri privind dezmembramintele dreptului de proprietate, drepturi reale de garanție și sarcini	Referințe
NU SUNT	

## Anexa Nr. 1 La Partea I

## Teren

Nr cadastral	Suprafața (mp)*	Observații / Referințe
81042	25.779	

\* Suprafața este determinată în planul de proiecție Stereo 70.



## Date referitoare la teren

Crt	Categorie folosință	Intra vilan	Suprafața (mp)	Tarla	Parcelă	Nr. topo	Observații / Referințe
1	curți constructii	NU	350	35	607	-	
2	livada	NU	16.000	35	607	-	
3	faneata	NU	9.429	35	607	-	

## Date referitoare la construcții

Crt	Număr	Destinație construcție	Supraf. (mp)	Situație juridică	Observații / Referințe
A1.1		construcții de locuințe	80	Cu acte	Nr. niveluri:1; S. construita la sol:80 mp; S. construita desfasurata:80 mp;

## Lungime Segmente

1) Valorile lungimilor segmentelor sunt obținute din proiecție în plan.

Punct început	X / Y	Punct sfârșit	X / Y	Lungime segment	Punct început	X / Y	Punct sfârșit	X / Y	Lungime segment	Punct început	X / Y	Punct sfârșit	X / Y	Lungime segment
1	507.908,648 420.280,451	2	507.913,809 420.292,101	12.74 2	2	507.913,809 420.292,101	3	507.930,844 420.310,987	25.43 4	3	507.930,844 420.310,987	4	507.923,859 420.327,132	17.59 1
4	507.923,859 420.327,132	5	507.917,657 420.340,527	14.76 1	5	507.917,657 420.340,527	6	507.906,131 420.365,493	27.49 8	6	507.906,131 420.365,493	7	507.900,048 420.371,363	8.453
7	507.900,048 420.371,363	8	507.880,848 420.359,826	22.4	8	507.880,848 420.359,826	9	507.874,319 420.354,162	8.643	9	507.874,319 420.354,162	10	507.844,069 420.328,247	39.83 3

Punct început	X / Y	Punct sfârșit	X / Y	Lungime segment	Punct început	X / Y	Punct sfârșit	X / Y	Lungime segment	Punct început	X / Y	Punct sfârșit	X / Y	Lungime segment
10	507.844,069 420.328,247	11	507.834,438 420.319,773	12.828	11	507.834,438 420.319,773	12	507.833,893 420.319,266	0.744	12	507.833,893 420.319,266	13	507.826,868 420.313,134	9.325
13	507.826,868 420.313,134	14	507.819,979 420.312,738	6.9	14	507.819,979 420.312,738	15	507.816,083 420.312,331	3.917	15	507.816,083 420.312,331	16	507.810,565 420.312,533	5.522
16	507.810,565 420.312,533	17	507.776,097 420.291,656	40.298	17	507.776,097 420.291,656	18	507.760,353 420.260,773	34.665	18	507.760,353 420.260,773	19	507.748,17 420.248,082	17.592
19	507.748,17 420.248,082	20	507.741,543 420.250,489	7.051	20	507.741,543 420.250,489	21	507.725,062 420.264,648	21.728	21	507.725,062 420.264,648	22	507.718,355 420.271,769	9.782
22	507.718,355 420.271,769	23	507.713,566 420.279,815	9.363	23	507.713,566 420.279,815	24	507.703,469 420.252,408	29.208	24	507.703,469 420.252,408	25	507.696,938 420.242,903	11.533
25	507.696,938 420.242,903	26	507.687,8 420.221,247	23.505	26	507.687,8 420.221,247	27	507.676,702 420.197,653	26.074	27	507.676,702 420.197,653	28	507.672,794 420.186,796	11.539
28	507.672,794 420.186,796	29	507.681,311 420.175,138	14.438	29	507.681,311 420.175,138	30	507.721,499 420.130,694	59.919	30	507.721,499 420.130,694	31	507.727,907 420.123,758	9.443
31	507.727,907 420.123,758	32	507.767,028 420.162,334	54.941	32	507.767,028 420.162,334	33	507.783,544 420.180,246	24.364	33	507.783,544 420.180,246	34	507.792,081 420.199,396	20.967
34	507.792,081 420.199,396	35	507.803,086 420.216,297	20.168	35	507.803,086 420.216,297	36	507.810,624 420.218,865	7.963	36	507.810,624 420.218,865	37	507.819,925 420.222,034	9.826
37	507.819,925 420.222,034	38	507.834,926 420.224,997	15.291	38	507.834,926 420.224,997	39	507.844,268 420.222,836	9.589	39	507.844,268 420.222,836	40	507.854,485 420.220,472	10.487
40	507.854,485 420.220,472	41	507.898,488 420.231,948	45.475	41	507.898,488 420.231,948	42	507.897,978 420.233,269	1.416	42	507.897,978 420.233,269	43	507.900,251 420.256,081	22.925
43	507.900,251 420.256,081	1	507.908,648 420.280,451	25.776										

\*\* Lungimile segmentelor sunt determinate în planul de proiecție Stereo 70 și sunt rotunjite la 1 milimetru.

\*\*\* Distanța dintre puncte este formată din segmente cumulate ce sunt mai mici decât valoarea 1 milimetru.



**DATE DESPRE IMOBILUL NR. 3140**

Oficiul de Cadastru și Publicitate Imobiliară ARGES  
Biroul de Cadastru și Publicitate Imobiliară Campulung

**A. Partea I. Descrierea imobilului**

TEREN Intravilan

Nr. cadastral vechi:524

Adresa: Loc. Selari, Jud. Arges

Nr. Crt	Nr cadastral Nr. topografic	Suprafața* (mp)	Observații / Referințe
A1		3.479	Sector cadastral:34 Teren neimprejmuit;

**B. Partea II. Proprietari și acte**

Inscrieri privitoare la dreptul de proprietate și alte drepturi reale		Referințe
/		
Act Normativ nr. 7, din 13/03/1996 emis de PARLAMENT (art. 13 alin. 15);		
B1	Inscrierea provizorie, drept de PROPRIETATE, dobandit prin Lege, cota actuala 1/1, cota initiala 1/1 1) COMUNA VALEA MARE PRAVAT, CIF:5010196	A1

**C. Partea III. SARCINI .**

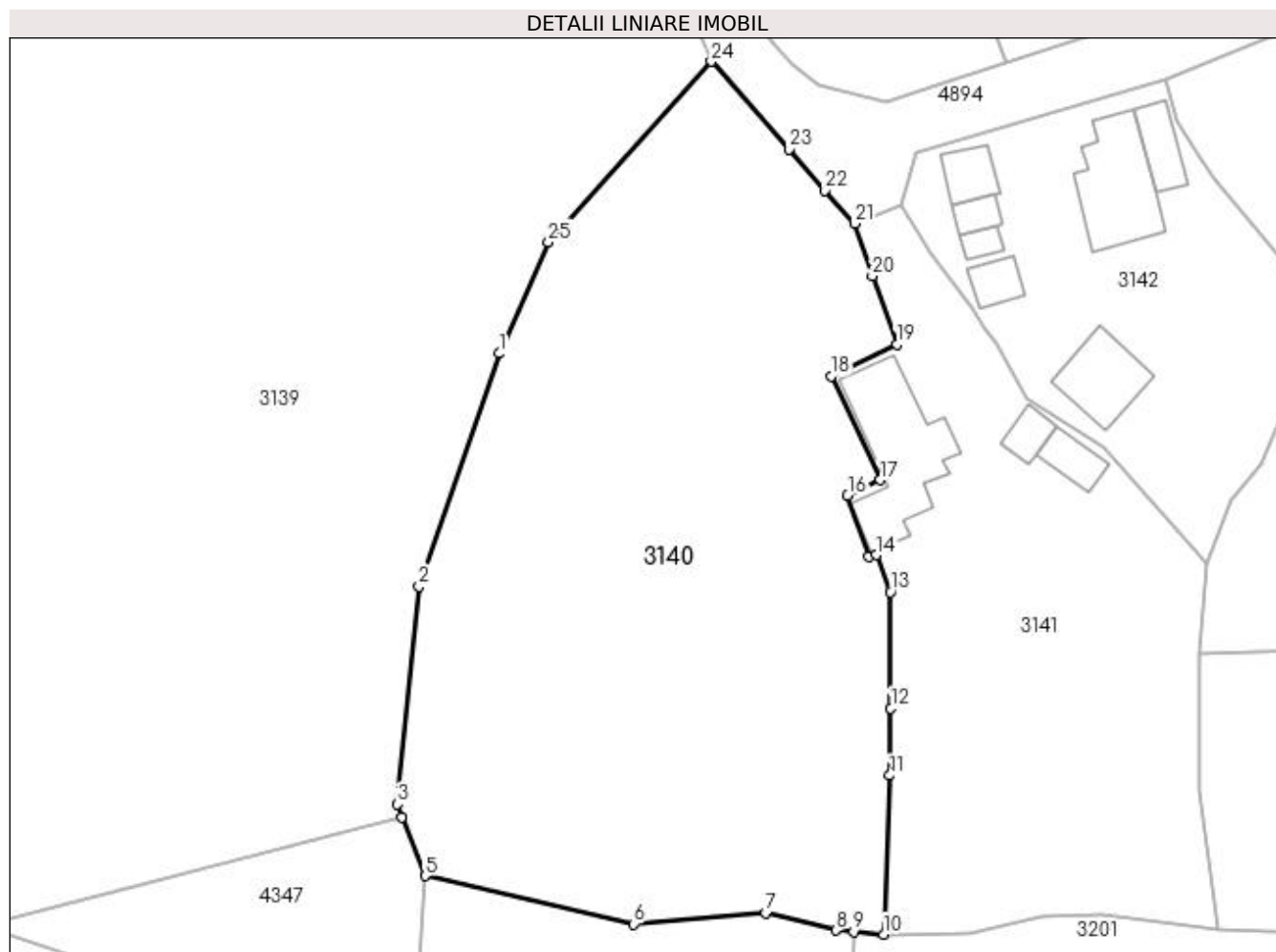
Inscrieri privind dezmembramintele dreptului de proprietate, drepturi reale de garanție și sarcini	Referințe
NU SUNT	

## Anexa Nr. 1 La Partea I

## Teren

Nr cadastral	Suprafața (mp)*	Observații / Referințe
	3.479	

\* Suprafața este determinată în planul de proiecție Stereo 70.



## Date referitoare la teren

Crt	Categorie folosință	Intra vilan	Suprafața (mp)	Tarla	Parcelă	Nr. topo	Observații / Referințe
1	curți constructii	DA	495	14	284,285	-	
2	arabil	DA	331	14	285	-	
3	faneata	DA	2.653	14	285	-	

## Lungime Segmente

1) Valorile lungimilor segmentelor sunt obținute din proiecție în plan.

Punct început	X / Y	Punct sfârșit	X / Y	Lungime segment (** (m)
1	507.908,648 420.280,451	2	507.900,251 420.256,081	25.776
3	507.897,978 420.233,269	4	507.898,488 420.231,948	1.416
5	507.900,867 420.225,792	6	507.922,734 420.220,744	22.442

Punct început	X / Y	Punct sfârșit	X / Y	Lungime segment (** (m)
2	507.900,251 420.256,081	3	507.897,978 420.233,269	22.925
4	507.898,488 420.231,948	5	507.900,867 420.225,792	6.6
6	507.922,734 420.220,744	7	507.936,525 420.221,915	13.841



Punct început	X / Y	Punct sfârșit	X / Y	Lungime segment (** (m))
7	507.936,525 420.221,915	8	507.943,896 420.220,088	7.594
9	507.945,723 420.219,934	10	507.948,868 420.219,669	3.156
11	507.949,505 420.236,295	12	507.949,621 420.243,333	7.039
13	507.949,573 420.255,475	14	507.948,114 420.259,368	4.157
15	507.947,283 420.259,173	16	507.945,112 420.265,62	6.803
17	507.948,501 420.267,214	18	507.943,358 420.278,051	11.995
19	507.950,259 420.281,36	20	507.947,699 420.288,566	7.647
21	507.945,835 420.294,051	22	507.942,713 420.297,499	4.651
23	507.938,981 420.301,805	24	507.930,844 420.310,987	12.269
25	507.913,809 420.292,101	1	507.908,648 420.280,451	12.742

Punct început	X / Y	Punct sfârșit	X / Y	Lungime segment (** (m))
8	507.943,896 420.220,088	9	507.945,723 420.219,934	1.833
10	507.948,868 420.219,669	11	507.949,505 420.236,295	16.638
12	507.949,621 420.243,333	13	507.949,573 420.255,475	12.142
14	507.948,114 420.259,368	15	507.947,283 420.259,173	0.854
16	507.945,112 420.265,62	17	507.948,501 420.267,214	3.745
18	507.943,358 420.278,051	19	507.950,259 420.281,36	7.653
20	507.947,699 420.288,566	21	507.945,835 420.294,051	5.793
22	507.942,713 420.297,499	23	507.938,981 420.301,805	5.698
24	507.930,844 420.310,987	25	507.913,809 420.292,101	25.434

\*\* Lungimile segmentelor sunt determinate în planul de proiecție Stereo 70 și sunt rotunjite la 1 milimetru.

\*\*\* Distanța dintre puncte este formată din segmente cumulate ce sunt mai mici decât valoarea 1 milimetru.



**DATE DESPRE IMOBILUL NR. 3141**

Oficiul de Cadastru și Publicitate Imobiliară ARGES  
Biroul de Cadastru și Publicitate Imobiliară Campulung

**A. Partea I. Descrierea imobilului**

TEREN Intravilan

Adresa: Loc. Selari, Nr. 147, Jud. Arges

Nr. Crt	Nr cadastral Nr. topografic	Suprafața* (mp)	Observații / Referințe
A1		Din acte: 1.476 Masurata: 1.935	Sector cadastral:34 Teren imprejmuit;

**Construcții**

Crt	Nr cadastral Nr. topografic	Adresa	Observații / Referințe
A1.1		Loc. Selari, Nr. 147, Jud. Arges	Nr. niveluri:1; S. construita la sol:128 mp; S. construita desfasurata:128 mp;
A1.2		Loc. Selari, Nr. 147, Jud. Arges	Nr. niveluri:1; S. construita la sol:19 mp; S. construita desfasurata:19 mp;
A1.3		Loc. Selari, Nr. 147, Jud. Arges	Nr. niveluri:1; S. construita la sol:25 mp; S. construita desfasurata:25 mp;

**B. Partea II. Proprietari și acte**

Inscrieri privitoare la dreptul de proprietate și alte drepturi reale		Referințe
/		
Act Administrativ nr. 39453, din 11/04/1994 emis de CJPSDPAT ARGES;		
B1	Intabulare, drept de PROPRIETATE, dobandit prin Reconstituire, cota actuala 1/1, cota initiala 1/1 1) STANCIULOIU BUCUR, lipsă CNP	A1
Act Normativ nr. 7, din 13/03/1996 emis de PARLAMENT (art.12,alin.16);		
B2	Intabulare, drept de PROPRIETATE, dobandit prin Construire, cota actuala 1/1, cota initiala 1/1 1) STANCIULOIU BUCUR, lipsă CNP	A1.1, A1.2, A1.3

**C. Partea III. SARCINI .**

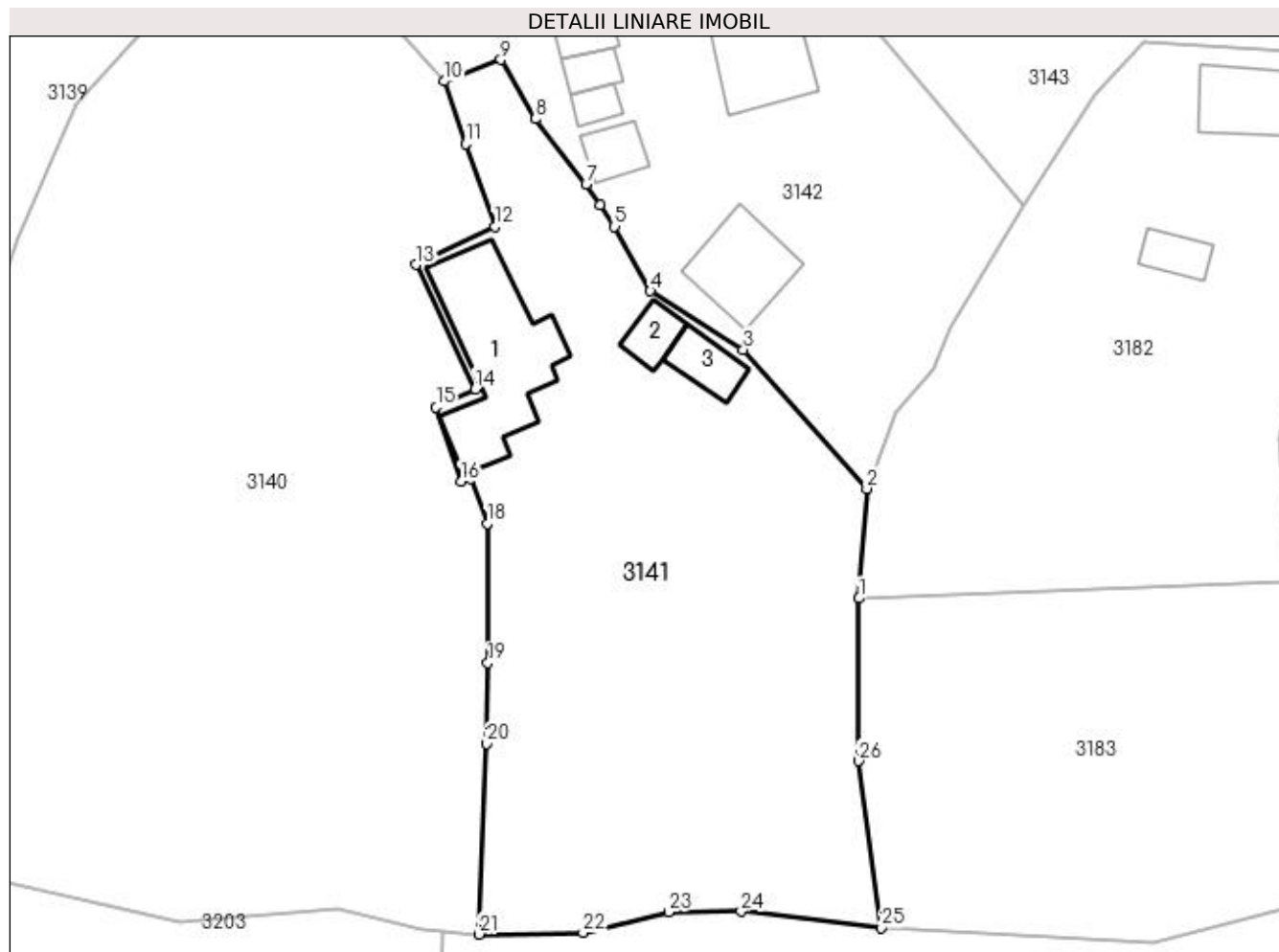
Inscrieri privind dezmembramintele dreptului de proprietate, drepturi reale de garanție și sarcini	Referințe
NU SUNT	

## Anexa Nr. 1 La Partea I

## Teren

Nr cadastral	Suprafața (mp)*	Observații / Referințe
	Din acte: 1.476 Masurata: 1.935	

\* Suprafața este determinată în planul de proiecție Stereo 70.



## Date referitoare la teren

Crt	Categorie folosință	Intravilan	Suprafața (mp)	Tarla	Parcelă	Nr. topo	Observații / Referințe
1	curți constructii	DA	803	14	286	-	
2	faneata	DA	1.132	14	285-288	-	

## Date referitoare la construcții

Crt	Număr	Destinație construcție	Supraf. (mp)	Situație juridică	Observații / Referințe
A1.1		construcții de locuințe	128	Cu acte	Nr. niveluri:1; S. construita la sol:128 mp; S. construita desfasurata:128 mp;
A1.2		construcții anexa	19	Cu acte	Nr. niveluri:1; S. construita la sol:19 mp; S. construita desfasurata:19 mp;
A1.3		construcții anexa	25	Cu acte	Nr. niveluri:1; S. construita la sol:25 mp; S. construita desfasurata:25 mp;

## Lungime Segmente

1) Valorile lungimilor segmentelor sunt obținute din proiecție în plan.

Punct început	X / Y	Punct sfârșit	X / Y	Lungime segment (** (m)
1	507.981,998 420.248,961	2	507.982,688 420.258,525	9.589

Punct început	X / Y	Punct sfârșit	X / Y	Lungime segment (** (m)
2	507.982,688 420.258,525	3	507.971,918 420.270,656	16.222

Punct început	X / Y	Punct sfârșit	X / Y	Lungime segment (** (m))
3	507.971,918 420.270,656	4	507.963,802 420.275,77	9.593
5	507.960,695 420.281,387	6	507.959,43 420.283,27	2.268
7	507.958,199 420.285,069	8	507.953,783 420.290,766	7.208
9	507.950,761 420.295,926	10	507.945,835 420.294,051	5.271
11	507.947,699 420.288,566	12	507.950,259 420.281,36	7.647
13	507.943,358 420.278,051	14	507.948,501 420.267,214	11.995
15	507.945,112 420.265,62	16	507.947,283 420.259,173	6.803
17	507.948,114 420.259,368	18	507.949,573 420.255,475	4.157
19	507.949,621 420.243,333	20	507.949,505 420.236,295	7.039
21	507.948,868 420.219,669	22	507.957,921 420.219,796	9.054
23	507.965,385 420.221,605	24	507.971,728 420.221,654	6.343
25	507.983,94 420.220,227	26	507.981,949 420.234,789	14.697

Punct început	X / Y	Punct sfârșit	X / Y	Lungime segment (** (m))
4	507.963,802 420.275,77	5	507.960,695 420.281,387	6.419
6	507.959,43 420.283,27	7	507.958,199 420.285,069	2.18
8	507.953,783 420.290,766	9	507.950,761 420.295,926	5.98
10	507.945,835 420.294,051	11	507.947,699 420.288,566	5.793
12	507.950,259 420.281,36	13	507.943,358 420.278,051	7.653
14	507.948,501 420.267,214	15	507.945,112 420.265,62	3.745
16	507.947,283 420.259,173	17	507.948,114 420.259,368	0.854
18	507.949,573 420.255,475	19	507.949,621 420.243,333	12.142
20	507.949,505 420.236,295	21	507.948,868 420.219,669	16.638
22	507.957,921 420.219,796	23	507.965,385 420.221,605	7.68
24	507.971,728 420.221,654	25	507.983,94 420.220,227	12.295
26	507.981,949 420.234,789	1	507.981,998 420.248,961	14.172

\*\* Lungimile segmentelor sunt determinate în planul de proiecție Stereo 70 și sunt rotunjite la 1 milimetru.

\*\*\* Distanța dintre puncte este formată din segmente cumulate ce sunt mai mici decât valoarea 1 milimetru.





## DATE DESPRE IMOBILUL NR. 3142

Oficiul de Cadastru și Publicitate Imobiliară ARGES  
Biroul de Cadastru și Publicitate Imobiliară Campulung

## A. Partea I. Descrierea imobilului

TEREN Intravilan

Nr. CF vechi:289  
Nr. cadastral vechi:376

Adresa: Loc. Selari, Nr. 148, Jud. Arges, pct."Acasa"

Nr. Crt	Nr cadastral Nr. topografic	Suprafața* (mp)	Observații / Referințe
A1	80470	Din acte: 1.191 Masurata: 1.203	Sector cadastral:34 Teren imprejmuit;

## Construcții

Crt	Nr cadastral Nr. topografic	Adresa	Observații / Referințe
A1.1	80470-C1	Loc. Selari, Nr. 148, Jud. Arges, pct."Acasa"	Nr. niveluri:1; S. construita la sol:27 mp; S. construita desfasurata:27 mp;
A1.2	80470-C2	Loc. Selari, Nr. 148, Jud. Arges, pct."Acasa"	Nr. niveluri:1; S. construita la sol:15 mp; S. construita desfasurata:15 mp;
A1.3	80470-C3	Loc. Selari, Nr. 148, Jud. Arges, pct."Acasa"	Nr. niveluri:2; S. construita la sol:93 mp; S. construita desfasurata:120 mp; se rectifica cf.art.12,alin.16 (Legea7/1996)
A1.4	80470-C4	Loc. Selari, Nr. 148, Jud. Arges, pct."Acasa"	Nr. niveluri:1; S. construita la sol:31 mp; S. construita desfasurata:31 mp; se rectifica cf.art.12,alin.16 (Legea7/1996)
A1.5		Loc. Selari, Nr. 148, Jud. Arges, pct."Acasa"	Nr. niveluri:1; S. construita la sol:11 mp; S. construita desfasurata:11 mp;
A1.6		Loc. Selari, Nr. 148, Jud. Arges, pct."Acasa"	Nr. niveluri:1; S. construita la sol:21 mp; S. construita desfasurata:21 mp;
A1.7		Loc. Selari, Nr. 148, Jud. Arges, pct."Acasa"	Nr. niveluri:1; S. construita la sol:59 mp; S. construita desfasurata:59 mp;

## B. Partea II. Proprietari și acte

Inscrieri privitoare la dreptul de proprietate și alte drepturi reale		Referințe
<b>2349 / 16/06/2004</b>		
Act Notarial nr. 17, din 02/06/2004 emis de BNP TULUCA FILOFTEIA;		
B1	Intabulare, drept de PROPRIETATE, dobandit prin Conventie, cota actuala 1/1, cota initiala 1/1 1) POPA FILOFTEIA-PAULA, lipsă CNP 2) POPA MIHAI-CATALIN, soti, lipsă CNP <i>OBSERVATII: (provenita din conversia CF 289)</i>	A1, A1.1, A1.2, A1.3, A1.4
/		
Act Normativ nr. 7, din 13/03/1996 emis de PARLAMENT (art. 12 alin. 16 );		
B2	Intabulare, drept de PROPRIETATE, dobandit prin Construire, cota actuala 1/1, cota initiala 1/1 1) POPA FILOFTEIA-PAULA, lipsă CNP 2) POPA MIHAI-CATALIN, lipsă CNP	A1.5, A1.6, A1.7

## C. Partea III. SARCINI

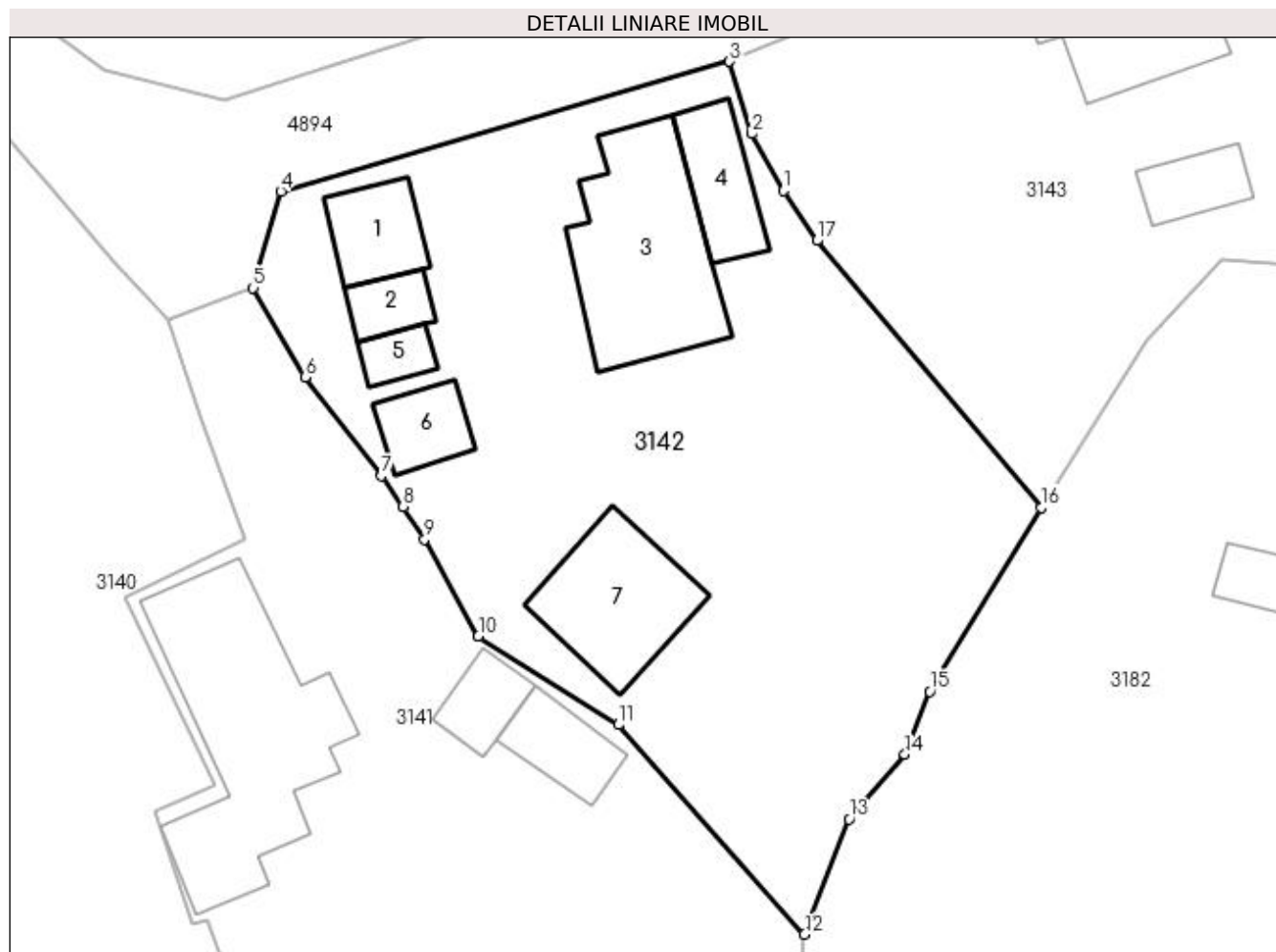
Inscrieri privind dezmembramintele dreptului de proprietate, drepturi reale de garanție și sarcini		Referințe
<b>2349 / 16/06/2004</b>		
Act Notarial nr. 17, din 02/06/2004 emis de BNP TULUCA FILOFTEIA;		
C1	se noteaza interdictia de grevare instrainare 1) DOBRE FILOFTIA, lipsă CNP 2) MOROE CLAUDIA, lipsă CNP 3) MOROE PETRE, lipsă CNP <i>OBSERVATII: (provenita din conversia CF 289)</i>	A1, A1.1, A1.2, A1.3, A1.4

## Anexa Nr. 1 La Partea I

## Teren

Nr cadastral	Suprafața (mp)*	Observații / Referințe
80470	Din acte: 1.191 Masurata: 1.203	

\* Suprafața este determinată în planul de proiecție Stereo 70.



## Date referitoare la teren

Crt	Categorie folosință	Intra vilan	Suprafața (mp)	Tarla	Parcelă	Nr. topo	Observații / Referințe
1	curți construcții	DA	629	14	289-292	-	
2	arabil	DA	574	14	290,291	-	

## Date referitoare la construcții

Crt	Număr	Destinație construcție	Supraf. (mp)	Situație juridică	Observații / Referințe
A1.1	80470-C1	construcții de locuințe	27	Cu acte	Nr. niveluri:1; S. construita la sol:27 mp; S. construita desfasurata:27 mp;
A1.2	80470-C2	construcții anexa	15	Cu acte	Nr. niveluri:1; S. construita la sol:15 mp; S. construita desfasurata:15 mp;
A1.3	80470-C3	construcții de locuințe	Din acte: 90 Masurata: 93	Cu acte	Nr. niveluri:2; S. construita la sol:93 mp; S. construita desfasurata:120 mp; se rectifica cf. art.12,alin.16(Legea7/1996)
A1.4	80470-C4	construcții anexa	Din acte: 44 Masurata: 31	Cu acte	Nr. niveluri:1; S. construita la sol:31 mp; S. construita desfasurata:31 mp; se rectifica cf. art.12,alin.16(Legea7/1996)
A1.5		construcții anexa	11	Cu acte	Nr. niveluri:1; S. construita la sol:11 mp; S. construita desfasurata:11 mp;



Crt	Număr	Destinație construcție	Supraf. (mp)	Situație juridică	Observații / Referințe
A1.6		construcții anexa	21	Cu acte	Nr. niveluri:1; S. construita la sol:21 mp; S. construita desfasurata:21 mp;
A1.7		construcții anexa	59	Cu acte	Nr. niveluri:1; S. construita la sol:59 mp; S. construita desfasurata:59 mp;

**Lungime Segmente**

1) Valorile lungimilor segmentelor sunt obținute din proiecție în plan.

Punct început	X / Y	Punct sfârșit	X / Y	Lungime segment (** (m)
1	507.981,468 420.301,555	2	507.979,629 420.304,849	3.773
2	507.979,629 420.304,849	3	507.978,348 420.309,036	4.379
3	507.978,348 420.309,036	4	507.952,361 420.301,517	27.053
4	507.952,361 420.301,517	5	507.950,761 420.295,926	5.815
5	507.950,761 420.295,926	6	507.953,783 420.290,766	5.98
6	507.953,783 420.290,766	7	507.958,199 420.285,069	7.208
7	507.958,199 420.285,069	8	507.959,43 420.283,27	2.18
8	507.959,43 420.283,27	9	507.960,695 420.281,387	2.268
9	507.960,695 420.281,387	10	507.963,802 420.275,77	6.419
10	507.963,802 420.275,77	11	507.971,918 420.270,656	9.593
11	507.971,918 420.270,656	12	507.982,688 420.258,525	16.222
12	507.982,688 420.258,525	13	507.985,268 420.265,194	7.151
13	507.985,268 420.265,194	14	507.988,491 420.268,941	4.942
14	507.988,491 420.268,941	15	507.989,938 420.272,574	3.911
15	507.989,938 420.272,574	16	507.996,39 420.283,219	12.448
16	507.996,39 420.283,219	17	507.983,403 420.298,667	20.182
17	507.983,403 420.298,667	1	507.981,468 420.301,555	3.476

\*\* Lungimile segmentelor sunt determinate în planul de proiecție Stereo 70 și sunt rotunjite la 1 milimetru.

\*\*\* Distanța dintre puncte este formată din segmente cumulate ce sunt mai mici decât valoarea 1 milimetru.



**DATE DESPRE IMOBILUL NR. 3143**

Oficiul de Cadastru și Publicitate Imobiliară ARGES  
Biroul de Cadastru și Publicitate Imobiliară Campulung

**A. Partea I. Descrierea imobilului**

TEREN Intravilan

Adresa: Loc. Selari, Nr. 150, Jud. Arges, Pct. Acasa

Nr. Crt	Nr cadastral Nr. topografic	Suprafața* (mp)	Observații / Referințe
A1	80340	Din acte: 875 Masurata: 887	Sector cadastral:34 Teren imprejmuit;

**Construcții**

Crt	Nr cadastral Nr. topografic	Adresa	Observații / Referințe
A1.1	80340-C1	Loc. Selari, Nr. 150, Jud. Arges, Pct. Acasa	Nr. niveluri:2; S. construita la sol:120 mp; S. construita desfasurata:200 mp; se rectifica cf.art.12,alin.16 (Legea7/1996)
A1.2	80340-C2	Loc. Selari, Nr. 150, Jud. Arges, Pct. Acasa	Nr. niveluri:1; S. construita la sol:20 mp; S. construita desfasurata:20 mp;
A1.3		Loc. Selari, Nr. 150, Jud. Arges, Pct. Acasa	Nr. niveluri:1; S. construita la sol:23 mp; S. construita desfasurata:23 mp;

**B. Partea II. Proprietari și acte**

Inscrieri privitoare la dreptul de proprietate și alte drepturi reale	Referințe	
<b>12202 / 19/10/2010</b>		
Act Notarial nr. 2165, din 05/10/2010 emis de BNP ZIPISI CORNELIA;		
B3	Intabulare, drept de PROPRIETATE, dobandit prin Conventie, cota actuala 1/1, cota initiala 1/1 1) STĂNCIULOIU GH. GHEORGHE CRINU, casatorit cu 2) STĂNCIULOIU CORINA, lipsă CNP	A1, A1.1, A1.2
/		
Act Normativ nr. 7, din 13/03/1996 emis de PARLAMENT (art. 12 alin. 16 );		
B4	Intabulare, drept de PROPRIETATE, dobandit prin Construire, cota actuala 1/1, cota initiala 1/1 1) STĂNCIULOIU GH. GHEORGHE CRINU 2) STĂNCIULOIU CORINA, lipsă CNP	A1.3

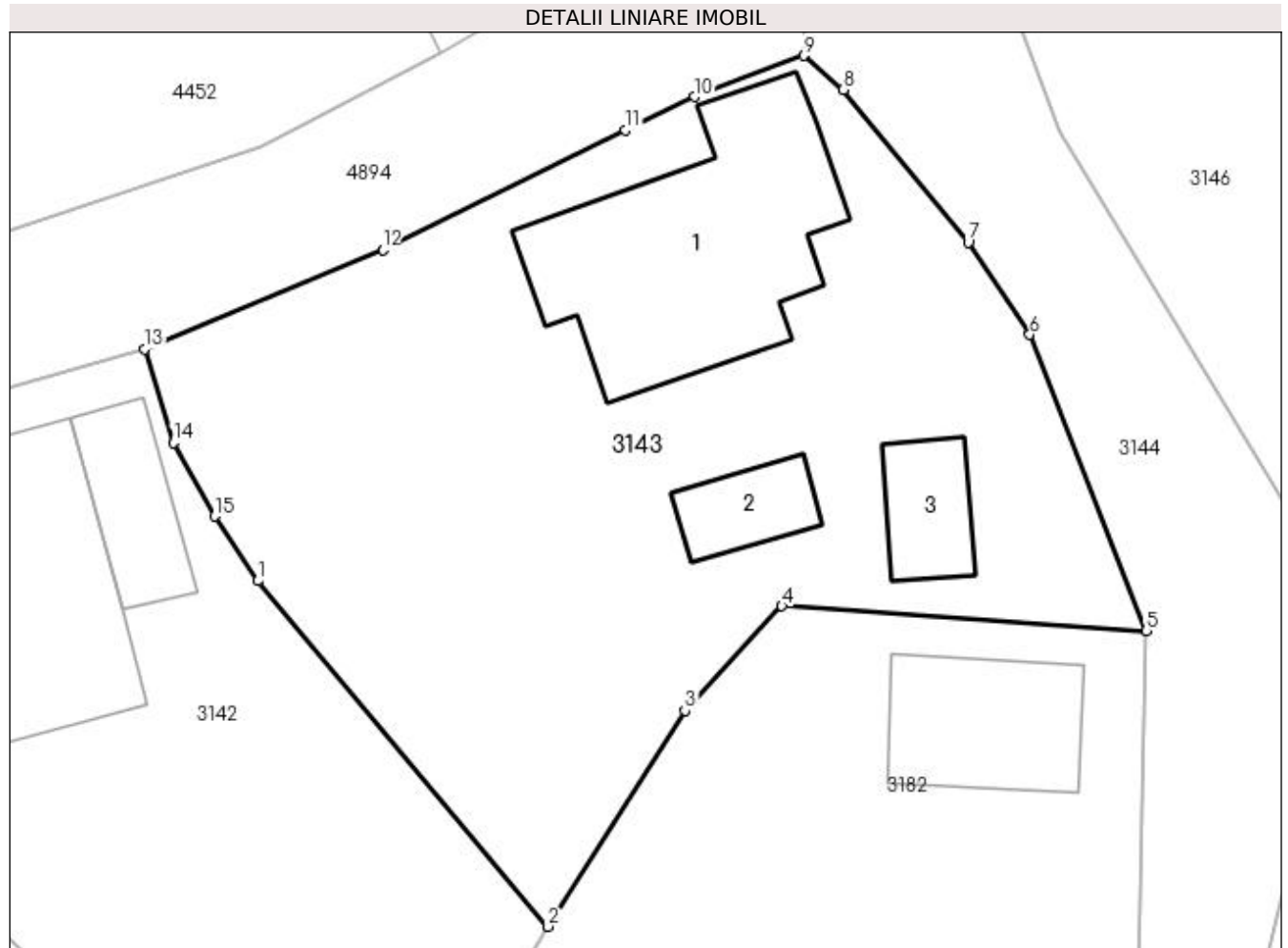
**C. Partea III. SARCINI**

Inscrieri privind dezmembramintele dreptului de proprietate, drepturi reale de garanție și sarcini	Referințe	
<b>12202 / 19/10/2010</b>		
Act Notarial nr. 2165, din 05/10/2010 emis de BNP ZIPISI CORNELIA;		
C1	Intabulare, drept de UZUFRACT VIAGER, dobandit prin Conventie, cota actuala 1/1, cota initiala 1/1 1) STĂNCIULOIU I. GHEORGHE 2) STĂNCIULOIU D. VASILICA, soti	A1, A1.1, A1.2
C2	interdictia de grevare si instrainare 1) STĂNCIULOIU I. GHEORGHE 2) STĂNCIULOIU D. VASILICA, soti	A1, A1.1, A1.2
C3	Intabulare, drept de IPOTECA LEGALA, Valoare:0 În vederea garantării executării obligației de întreținere și îngrijire în favoarea 1) STĂNCIULOIU I. GHEORGHE 2) STĂNCIULOIU D. VASILICA, soti	A1, A1.1, A1.2

**Anexa Nr. 1 La Partea I****Teren**

Nr cadastral	Suprafața (mp)*	Observații / Referințe
80340	Din acte: 875 Masurata: 887	

\* Suprafața este determinată în planul de proiecție Stereo 70.

**Date referitoare la teren**

Crt	Categorie folosință	Intra vilan	Suprafața (mp)	Tarla	Parcelă	Nr. topo	Observații / Referințe
1	curți constructii	DA	887	11	291 292 293	-	

**Date referitoare la construcții**

Crt	Număr	Destinație construcție	Supraf. (mp)	Situație juridică	Observații / Referințe
A1.1	80340-C1	construcții de locuințe	Din acte: 108 Masurata: 120	Cu acte	Nr. niveluri:2; S. construita la sol:120 mp; S. construita desfasurata:200 mp; se rectifica cf. art.12,alin.16(Legea7/1996)
A1.2	80340-C2	construcții anexa	20	Cu acte	Nr. niveluri:1; S. construita la sol:20 mp; S. construita desfasurata:20 mp;
A1.3		construcții anexa	23	Cu acte	Nr. niveluri:1; S. construita la sol:23 mp; S. construita desfasurata:23 mp;

**Lungime Segmente**

1) Valorile lungimilor segmentelor sunt obținute din proiecție în plan.

Punct început	X / Y	Punct sfârșit	X / Y	Lungime segment (** (m)
1	507.983,403 420.298,667	2	507.996,39 420.283,219	20.182

Punct început	X / Y	Punct sfârșit	X / Y	Lungime segment (** (m)
2	507.996,39 420.283,219	3	508.002,52 420.292,864	11.428
3	508.002,52 420.292,864	4	508.006,852 420.297,543	6.376
4	508.006,852 420.297,543	5	508.023,147 420.296,442	16.332
5	508.023,147 420.296,442	6	508.017,936 420.309,677	14.224
6	508.017,936 420.309,677	7	508.015,187 420.313,802	4.957
7	508.015,187 420.313,802	8	508.009,6 420.320,612	8.809
8	508.009,6 420.320,612	9	508.007,819 420.322,14	2.347
9	508.007,819 420.322,14	10	508.002,944 420.320,299	5.211
10	508.002,944 420.320,299	11	507.999,853 420.318,806	3.433
11	507.999,853 420.318,806	12	507.989,001 420.313,469	12.093
12	507.989,001 420.313,469	13	507.978,348 420.309,036	11.539
13	507.978,348 420.309,036	14	507.979,629 420.304,849	4.379
14	507.979,629 420.304,849	15	507.981,468 420.301,555	3.773
15	507.981,468 420.301,555	1	507.983,403 420.298,667	3.476

\*\* Lungimile segmentelor sunt determinate în planul de proiecție Stereo 70 și sunt rotunjite la 1 milimetru.

\*\*\* Distanța dintre puncte este formată din segmente cumulate ce sunt mai mici decât valoarea 1 milimetru.



**DATE DESPRE IMOBILUL NR. 3144**

Oficiul de Cadastru și Publicitate Imobiliară ARGES  
Biroul de Cadastru și Publicitate Imobiliară Campulung

**A. Partea I. Descrierea imobilului**

TEREN Intravilan

Adresa: Loc. Selari, Jud. Arges, strada Selari III

Nr. Crt	Nr cadastral Nr. topografic	Suprafața* (mp)	Observații / Referințe
A1	82460	Din acte: 3.371 Masurata: 3.426	Sector cadastral:34 Teren neimprejmuit;

**B. Partea II. Proprietari și acte**

Inscrieri privitoare la dreptul de proprietate și alte drepturi reale	Referințe
<b>27927 / 20/12/2021</b>	
Act Normativ nr. 6096BIS, din 20/08/2002 emis de Guvernul Romaniei (act administrativ nr 6942 din 15.12.2021, emis de Primaria Valea Mare Pravata;act administrativ nr 6934 din 15.12.2021, emis de Primaria Valea Mare Pravata;act administrativ nr 6939 din 15.12.2021, emis de Primaria Valea Mare Pravat);	
B1	A1
Intabulare, drept de PROPRIETATE, dobandit prin Lege, cota actuala 1/1, cota initiala 1/1	
1) COMUNA VALEA MARE PRAVAT-DOMENIUL PUBLIC, CIF:5010196	

**C. Partea III. SARCINI .**

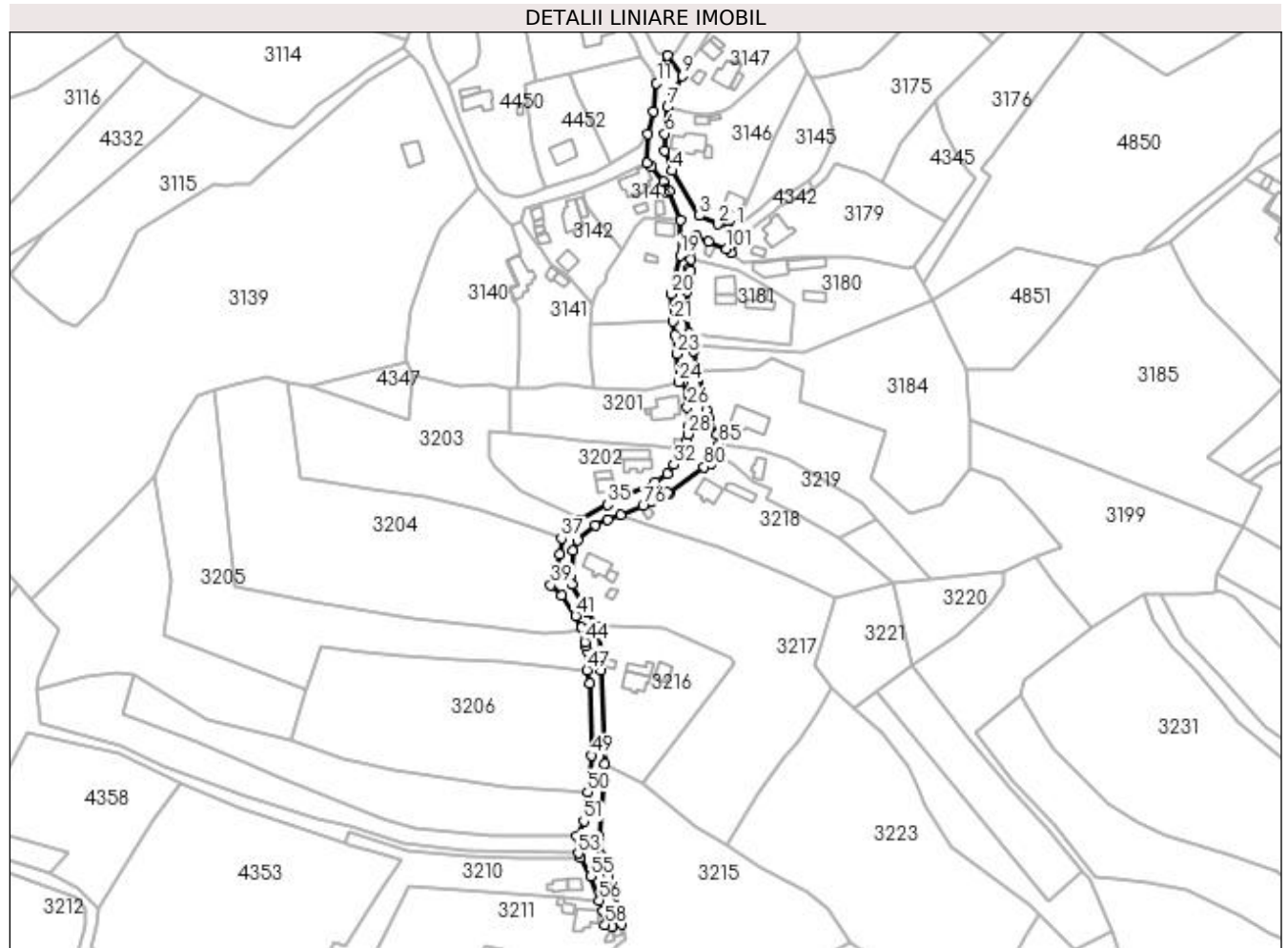
Inscrieri privind dezmembramintele dreptului de proprietate, drepturi reale de garanție și sarcini	Referințe
NU SUNT	

## Anexa Nr. 1 La Partea I

## Teren

Nr cadastral	Suprafața (mp)*	Observații / Referințe
82460	Din acte: 3.371 Masurata: 3.426	

\* Suprafața este determinată în planul de proiecție Stereo 70.



## Date referitoare la teren

Crt	Categorie folosință	Intra vilan	Suprafața (mp)	Tarla	Parcelă	Nr. topo	Observații / Referințe
1	drum	DA	3.426	15	DC 311	-	

## Lungime Segmente

1) Valorile lungimilor segmentelor sunt obținute din proiecție în plan.

Punct început	X / Y	Punct sfârșit	X / Y	Lungime segment	Punct început	X / Y	Punct sfârșit	X / Y	Lungime segment	Punct început	X / Y	Punct sfârșit	X / Y	Lungime segment
1	508.048,538 420.293,589	2	508.040,093 420.294,509	8.495	2	508.040,093 420.294,509	3	508.031,581 420.298,335	9.332	3	508.031,581 420.298,335	4	508.019,275 420.318,746	23.834
4	508.019,275 420.318,746	5	508.015,93 420.327,767	9.621	5	508.015,93 420.327,767	6	508.015,777 420.335,719	7.953	6	508.015,777 420.335,719	7	508.017,202 420.347,774	12.139
7	508.017,202 420.347,774	8	508.019,93 420.354,752	7.492	8	508.019,93 420.354,752	9	508.023,602 420.361,904	8.04	9	508.023,602 420.361,904	10	508.017,164 420.371,12	11.242
10	508.017,164 420.371,12	11	508.012,083 420.358,601	13.511	11	508.012,083 420.358,601	12	508.010,806 420.345,727	12.937	12	508.010,806 420.345,727	13	508.008,055 420.335,493	10.597
13	508.008,055 420.335,493	14	508.007,819 420.322,14	13.355	14	508.007,819 420.322,14	15	508.009,6 420.320,612	2.347	15	508.009,6 420.320,612	16	508.015,187 420.313,802	8.809







**DATE DESPRE IMOBILUL NR. 3145**

Oficiul de Cadastru și Publicitate Imobiliară ARGES  
Biroul de Cadastru și Publicitate Imobiliară Campulung

**A. Partea I. Descrierea imobilului**

TEREN Intravilan

Nr. CF vechi:156  
Nr. cadastral vechi:281

Adresa: Loc. Selari, Jud. Arges

Nr. Crt	Nr cadastral Nr. topografic	Suprafața* (mp)	Observații / Referințe
A1	81673	Din acte: 1.118 Masurata: 1.150	Sector cadastral:34 Teren imprejmuit;

**B. Partea II. Proprietari și acte**

Inscrieri privitoare la dreptul de proprietate și alte drepturi reale		Referințe
<b>3410 / 01/03/2019</b>		
Act Notarial nr. 573, din 28/02/2019 emis de Simion Aurelia Maria;		
B2	Intabulare, drept de PROPRIETATE-bun comun, dobandit prin Conventie, cota actuala 1/1, cota initiala 1/1 1) TAMAS FLORIAN VIOREL, casatorit cu 2) TAMAS IONELA MIHAELA	A1

**C. Partea III. SARCINI**

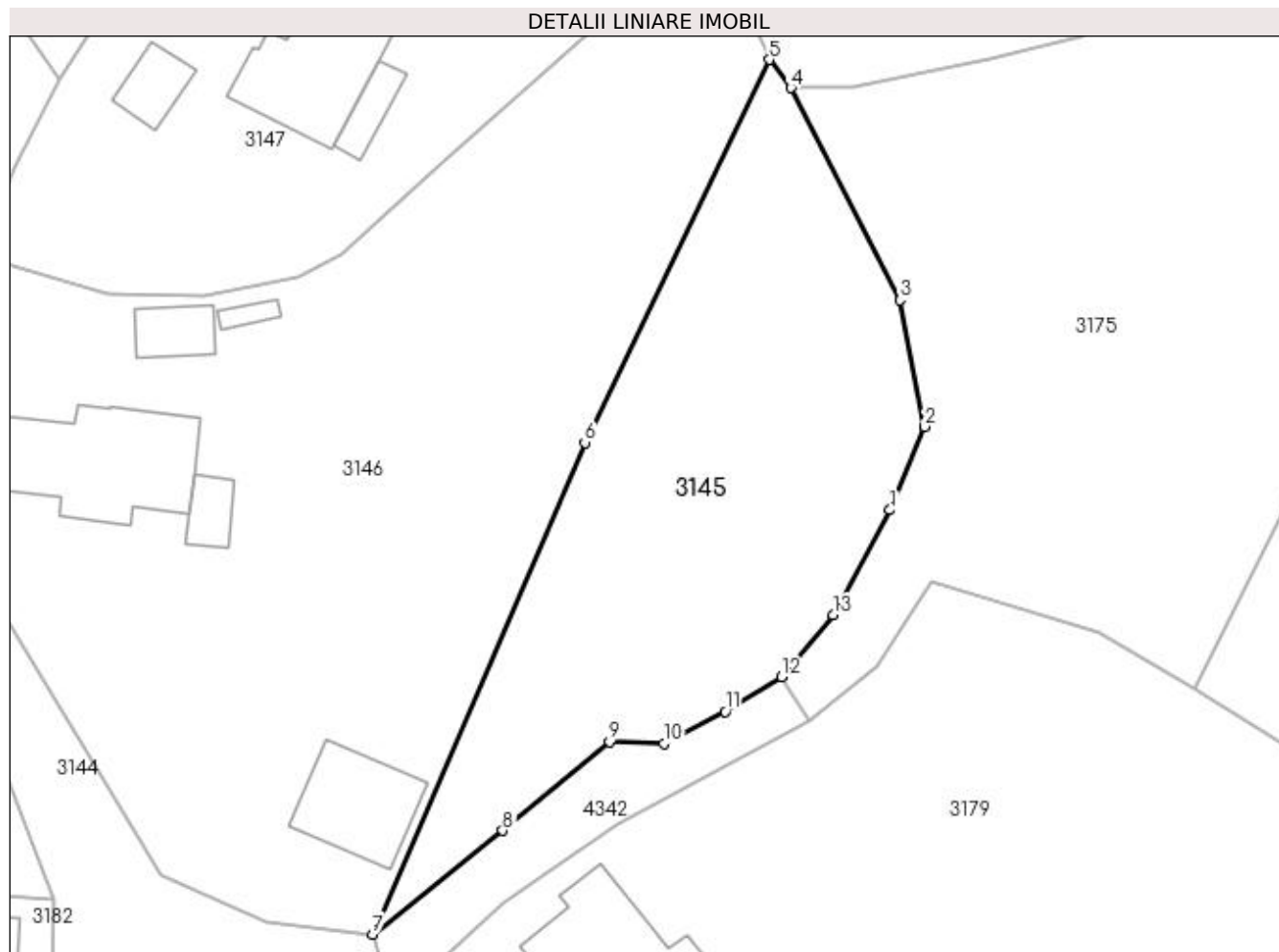
Inscrieri privind dezmembramintele dreptului de proprietate, drepturi reale de garanție și sarcini		Referințe
<b>3410 / 01/03/2019</b>		
Act Notarial nr. 573, din 28/02/2019 emis de Simion Aurelia Maria;		
C1	Intabulare, drept de UZUFRACT VIAGER, dobandit prin Conventie, cota actuala 1/1, cota initiala 1/1 1) TAMAS ION 2) TAMAS FILOFTIA, sotii	A1
C2	Intabulare, drept de IPOTECA LEGALA, Valoare:0 -in vederea garantarii obligatiei de intretinere si ingrijire, dobandit prin Conventie, cota actuala 1/1, cota initiala 1/1 1) TAMAS ION 2) TAMAS FILOFTIA, sotii	A1

## Anexa Nr. 1 La Partea I

## Teren

Nr cadastral	Suprafața (mp)*	Observații / Referințe
81673	Din acte: 1.118 Masurata: 1.150	

\* Suprafața este determinată în planul de proiecție Stereo 70.



## Date referitoare la teren

Crt	Categorie folosință	Intra vilan	Suprafața (mp)	Tarla	Parcelă	Nr. topo	Observații / Referințe
1	faneata	DA	1.150	15	378	-	

## Lungime Segmente

1) Valorile lungimilor segmentelor sunt obținute din proiecție în plan.

Punct început	X / Y	Punct sfârșit	X / Y	Lungime segment (** (m)
1	508.089,883 420.327,475	2	508.092,666 420.334,139	7.222
2	508.092,666 420.334,139	3	508.090,686 420.344,237	10.29
3	508.090,686 420.344,237	4	508.081,947 420.361,188	19.071
4	508.081,947 420.361,188	5	508.080,237 420.363,442	2.829
5	508.080,237 420.363,442	6	508.065,499 420.332,851	33.956

Punct început	X / Y	Punct sfârșit	X / Y	Lungime segment (** (m)
6	508.065,499 420.332,851	7	508.048,538 420.293,589	42.769
7	508.048,538 420.293,589	8	508.058,947 420.301,874	13.304
8	508.058,947 420.301,874	9	508.067,467 420.308,951	11.076
9	508.067,467 420.308,951	10	508.071,808 420.308,838	4.342
10	508.071,808 420.308,838	11	508.076,706 420.311,38	5.518
11	508.076,706 420.311,38	12	508.081,228 420.314,162	5.309
12	508.081,228 420.314,162	13	508.085,328 420.319,094	6.414
13	508.085,328 420.319,094	1	508.089,883 420.327,475	9.539

\*\* Lungimile segmentelor sunt determinate în planul de proiecție Stereo 70 și sunt rotunjite la 1 milimetru.

\*\*\* Distanța dintre puncte este formată din segmente cumulate ce sunt mai mici decât valoarea 1 milimetru.





## DATE DESPRE IMOBILUL NR. 3146

Oficiul de Cadastru și Publicitate Imobiliară ARGES  
Biroul de Cadastru și Publicitate Imobiliară Campulung

## A. Partea I. Descrierea imobilului

TEREN Intravilan

Nr. CF vechi:74  
Nr. cadastral vechi:118

Adresa: Loc. Selari, Nr. 169, Jud. Arges

Nr. Crt	Nr cadastral Nr. topografic	Suprafața* (mp)	Observații / Referințe
A1	81070	Din acte: 2.491 Masurata: 2.465	Sector cadastral:34 Teren imprejmuit;

## Construcții

Crt	Nr cadastral Nr. topografic	Adresa	Observații / Referințe
A1.1	81070-C1	Loc. Selari, Nr. 169, Jud. Arges	Nr. niveluri:2; S. construita la sol:118 mp; S. construita desfasurata:151 mp; CASA CONSTRUITA IN 1960.
A1.2	81070-C2	Loc. Selari, Nr. 169, Jud. Arges	Nr. niveluri:1; S. construita la sol:7 mp; S. construita desfasurata:7 mp; ANEXA CONSTRUITA IN 1960.
A1.3		Loc. Selari, Nr. 169, Jud. Arges	Nr. niveluri:1; S. construita la sol:25 mp; S. construita desfasurata:25 mp;
A1.4		Loc. Selari, Nr. 169, Jud. Arges	Nr. niveluri:1; S. construita la sol:19 mp; S. construita desfasurata:19 mp;
A1.5		Loc. Selari, Nr. 169, Jud. Arges	Nr. niveluri:1; S. construita la sol:66 mp; S. construita desfasurata:66 mp;

## B. Partea II. Proprietari și acte

Inscrieri privitoare la dreptul de proprietate și alte drepturi reale		Referințe
<b>1411 / 09/05/2001</b>		
Act Notarial nr. 1195, din 07/05/2001 emis de BNP IONESCU CORNELIA;		
B1	Intabulare, drept de PROPRIETATE, dobandit prin Conventie, cota actuala 1/1, cota initiala 1/1 1) OPRISOIU DANIEL MIHAITA, casatorit cu 2) OPRISOIU ELENA VIOLETA, lipsă CNP <i>OBSERVATII: (provenita din conversia CF 74)</i>	A1, A1.1, A1.2
/		
Act Normativ nr. 7, din 13/03/1996 emis de PARLAMENT (art. 12 alin. 16 );		
B2	Intabulare, drept de PROPRIETATE, dobandit prin Construire, cota actuala 1/1, cota initiala 1/1 1) OPRISOIU DANIEL MIHAITA 2) OPRISOIU ELENA VIOLETA, lipsă CNP	A1.3, A1.4, A1.5

## C. Partea III. SARCINI .

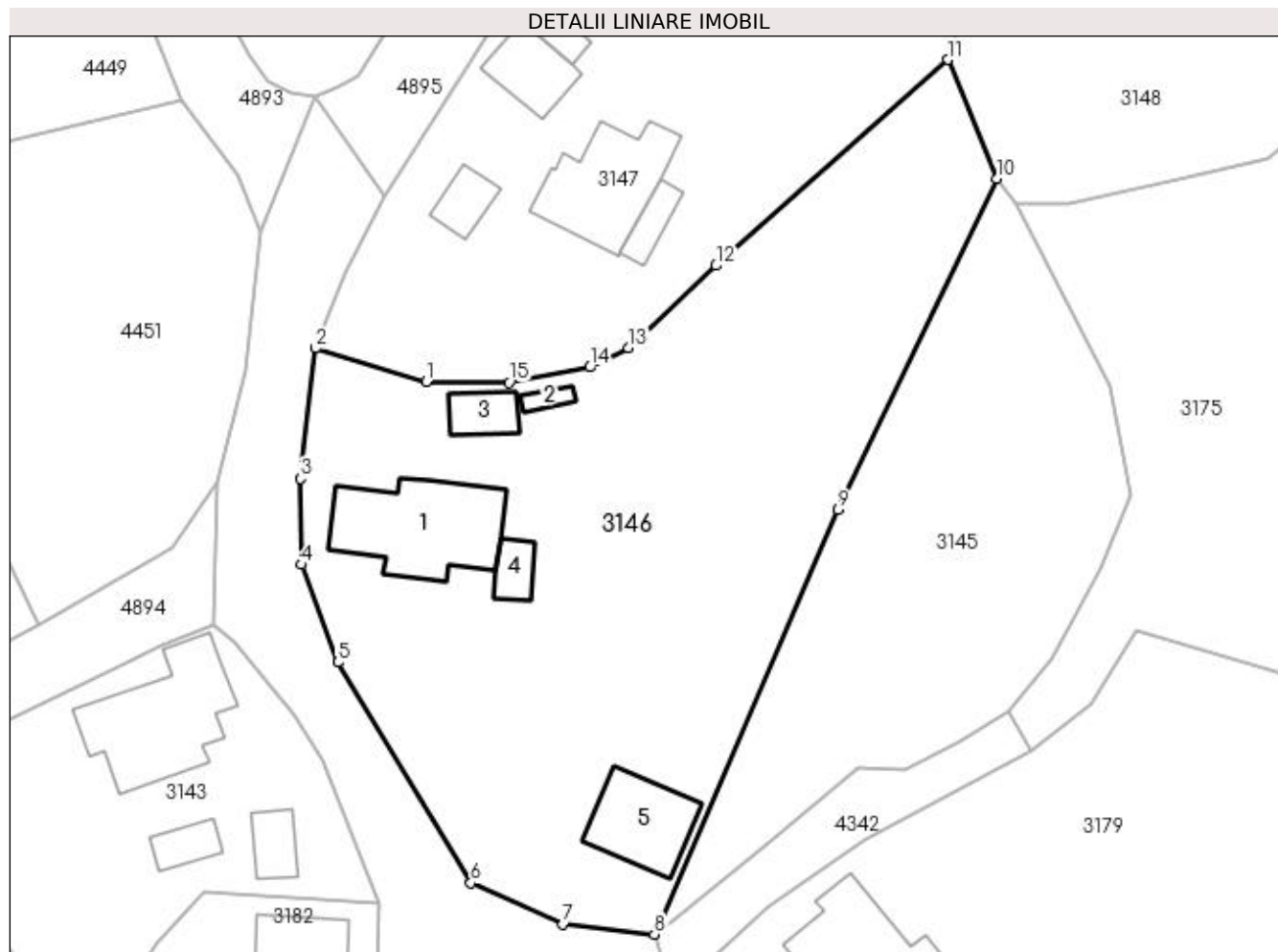
Inscrieri privind dezmembramintele dreptului de proprietate, drepturi reale de garanție și sarcini	Referințe
NU SUNT	

## Anexa Nr. 1 La Partea I

## Teren

Nr cadastral	Suprafața (mp)*	Observații / Referințe
81070	Din acte: 2.491 Masurata: 2.465	

\* Suprafața este determinată în planul de proiecție Stereo 70.



## Date referitoare la teren

Crt	Categorie folosință	Intra vilan	Suprafața (mp)	Tarla	Parcelă	Nr. topo	Observații / Referințe
1	curți constructii	DA	399	15	377	-	
2	faneata	DA	2.066	15	373,378	-	

## Date referitoare la construcții

Crt	Număr	Destinație construcție	Supraf. (mp)	Situație juridică	Observații / Referințe
A1.1	81070-C1	construcții de locuințe	118	Cu acte	Nr. niveluri:2; S. construita la sol:118 mp; S. construita desfasurata:151 mp; CASA CONSTRUITA IN 1960.
A1.2	81070-C2	construcții anexa	7	Cu acte	Nr. niveluri:1; S. construita la sol:7 mp; S. construita desfasurata:7 mp; ANEXA CONSTRUITA IN 1960.
A1.3		construcții anexa	25	Cu acte	Nr. niveluri:1; S. construita la sol:25 mp; S. construita desfasurata:25 mp;
A1.4		construcții anexa	19	Cu acte	Nr. niveluri:1; S. construita la sol:19 mp; S. construita desfasurata:19 mp;
A1.5		construcții anexa	66	Cu acte	Nr. niveluri:1; S. construita la sol:66 mp; S. construita desfasurata:66 mp;



**Lungime Segmente**

1) Valorile lungimilor segmentelor sunt obținute din proiecție în plan.

Punct început	X / Y	Punct sfârșit	X / Y	Lungime segment (** (m)
1	508.027,46 420.344,702	2	508.017,202 420.347,774	10.708
2	508.017,202 420.347,774	3	508.015,777 420.335,719	12.139
3	508.015,777 420.335,719	4	508.015,93 420.327,767	7.953
4	508.015,93 420.327,767	5	508.019,275 420.318,746	9.621
5	508.019,275 420.318,746	6	508.031,581 420.298,335	23.834
6	508.031,581 420.298,335	7	508.040,093 420.294,509	9.332
7	508.040,093 420.294,509	8	508.048,538 420.293,589	8.495
8	508.048,538 420.293,589	9	508.065,499 420.332,851	42.769
9	508.065,499 420.332,851	10	508.080,237 420.363,442	33.956
10	508.080,237 420.363,442	11	508.075,676 420.374,46	11.925
11	508.075,676 420.374,46	12	508.054,239 420.355,41	28.678
12	508.054,239 420.355,41	13	508.046,126 420.347,827	11.105
13	508.046,126 420.347,827	14	508.042,553 420.346,026	4.001
14	508.042,553 420.346,026	15	508.035,08 420.344,613	7.605
15	508.035,08 420.344,613	1	508.027,46 420.344,702	7.621

\*\* Lungimile segmentelor sunt determinate în planul de proiecție Stereo 70 și sunt rotunjite la 1 milimetru.

\*\*\* Distanța dintre puncte este formată din segmente cumulate ce sunt mai mici decât valoarea 1 milimetru.



**DATE DESPRE IMOBILUL NR. 3147**

Oficiul de Cadastru și Publicitate Imobiliară ARGES  
Biroul de Cadastru și Publicitate Imobiliară Campulung

**A. Partea I. Descrierea imobilului**

TEREN Intravilan

Adresa: Loc. Selari, Nr. 170, Jud. Arges

Nr. Crt	Nr cadastral Nr. topografic	Suprafața* (mp)	Observații / Referințe
A1		Din acte: 1.380 Masurata: 1.944	Sector cadastral:34 Teren imprejmuit;

**Construcții**

Crt	Nr cadastral Nr. topografic	Adresa	Observații / Referințe
A1.1		Loc. Selari, Nr. 170, Jud. Arges	Nr. niveluri:2; S. construita la sol:95 mp; S. construita desfasurata:115 mp;
A1.2		Loc. Selari, Nr. 170, Jud. Arges	Nr. niveluri:1; S. construita la sol:42 mp; S. construita desfasurata:42 mp;
A1.3		Loc. Selari, Nr. 170, Jud. Arges	Nr. niveluri:1; S. construita la sol:24 mp; S. construita desfasurata:24 mp;
A1.4		Loc. Selari, Nr. 170, Jud. Arges	Nr. niveluri:1; S. construita la sol:17 mp; S. construita desfasurata:17 mp;
A1.5		Loc. Selari, Nr. 170, Jud. Arges	Nr. niveluri:1; S. construita la sol:20 mp; S. construita desfasurata:20 mp;
A1.6		Loc. Selari, Nr. 170, Jud. Arges	Nr. niveluri:1; S. construita la sol:34 mp; S. construita desfasurata:34 mp;

**B. Partea II. Proprietari și acte**

Inscrieri privitoare la dreptul de proprietate și alte drepturi reale		Referințe
/		
Act Administrativ nr. 19078, din 06/09/1993 emis de CJPSDPAT ARGES;		
B1	Intabulare, drept de PROPRIETATE, dobandit prin Reconstituire, cota actuala 1/1, cota initiala 1/1 1) MĂLUȘEANU VEROANA, lipsă CNP	A1
Act Normativ nr. 7, din 13/03/1996 emis de PARLAMENT (art. 12 alin. 16 );		
B2	Intabulare, drept de PROPRIETATE, dobandit prin Construire, cota actuala 1/1, cota initiala 1/1 1) MĂLUȘEANU VEROANA, lipsă CNP	A1.1, A1.2, A1.3, A1.4, A1.5, A1.6

**C. Partea III. SARCINI .**

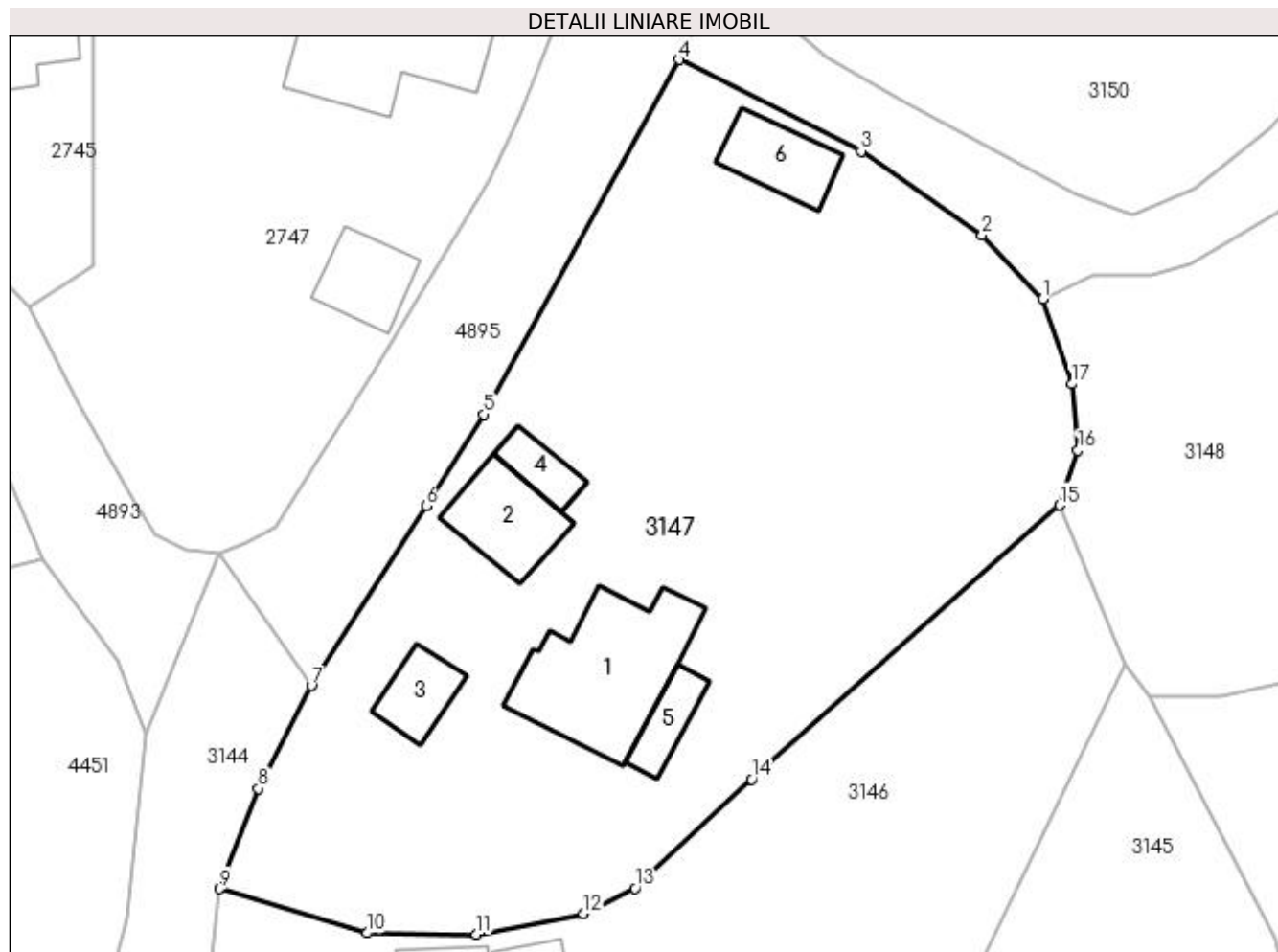
Inscrieri privind dezmembramintele dreptului de proprietate, drepturi reale de garanție și sarcini	Referințe
NU SUNT	

## Anexa Nr. 1 La Partea I

## Teren

Nr cadastral	Suprafața (mp)*	Observații / Referințe
	Din acte: 1.380	
	Masurata: 1.944	

\* Suprafața este determinată în planul de proiecție Stereo 70.



## Date referitoare la teren

Crt	Categorie folosință	Intravilan	Suprafața (mp)	Tarla	Parcelă	Nr. topo	Observații / Referințe
1	curți construcții	DA	533	15	375	-	
2	arabil	DA	361	15	376	-	
3	arabil	DA	157	15	374	-	
4	faneata	DA	893	15	376	-	

## Date referitoare la construcții

Crt	Număr	Destinație construcție	Supraf. (mp)	Situație juridică	Observații / Referințe
A1.1		construcții de locuințe	95	Cu acte	Nr. niveluri:2; S. construita la sol:95 mp; S. construita desfasurata:115 mp;
A1.2		construcții de locuințe	42	Cu acte	Nr. niveluri:1; S. construita la sol:42 mp; S. construita desfasurata:42 mp;
A1.3		construcții anexa	24	Cu acte	Nr. niveluri:1; S. construita la sol:24 mp; S. construita desfasurata:24 mp;
A1.4		construcții anexa	17	Cu acte	Nr. niveluri:1; S. construita la sol:17 mp; S. construita desfasurata:17 mp;
A1.5		construcții anexa	20	Cu acte	Nr. niveluri:1; S. construita la sol:20 mp; S. construita desfasurata:20 mp;
A1.6		construcții anexa	34	Cu acte	Nr. niveluri:1; S. construita la sol:34 mp; S. construita desfasurata:34 mp;

**Lungime Segmente**

1) Valorile lungimilor segmentelor sunt obţinute din proiecţie în plan.

Punct început	X / Y	Punct sfârşit	X / Y	Lungime segment (** (m)
1	508.074,496 420.388,8	2	508.070,273 420.393,244	6.13
2	508.070,273 420.393,244	3	508.061,846 420.399,09	10.256
3	508.061,846 420.399,09	4	508.049,2 420.405,455	14.157
4	508.049,2 420.405,455	5	508.035,596 420.380,771	28.185
5	508.035,596 420.380,771	6	508.031,571 420.374,411	7.527
6	508.031,571 420.374,411	7	508.023,602 420.361,904	14.83
7	508.023,602 420.361,904	8	508.019,93 420.354,752	8.04
8	508.019,93 420.354,752	9	508.017,202 420.347,774	7.492
9	508.017,202 420.347,774	10	508.027,46 420.344,702	10.708
10	508.027,46 420.344,702	11	508.035,08 420.344,613	7.621
11	508.035,08 420.344,613	12	508.042,553 420.346,026	7.605
12	508.042,553 420.346,026	13	508.046,126 420.347,827	4.001
13	508.046,126 420.347,827	14	508.054,239 420.355,41	11.105
14	508.054,239 420.355,41	15	508.075,676 420.374,46	28.678
15	508.075,676 420.374,46	16	508.076,929 420.378,277	4.017
16	508.076,929 420.378,277	17	508.076,504 420.382,888	4.631
17	508.076,504 420.382,888	1	508.074,496 420.388,8	6.244

\*\* Lungimile segmentelor sunt determinate în planul de proiecţie Stereo 70 şi sunt rotunjite la 1 milimetru.

\*\*\* Distanţa dintre puncte este formată din segmente cumulate ce sunt mai mici decât valoarea 1 milimetru.



**DATE DESPRE IMOBILUL NR. 3148**

Oficiul de Cadastru și Publicitate Imobiliară ARGES  
Biroul de Cadastru și Publicitate Imobiliară Campulung

**A. Partea I. Descrierea imobilului**

TEREN Intravilan

Adresa: Loc. Selari, Jud. Arges

Nr. Crt	Nr cadastral Nr. topografic	Suprafața* (mp)	Observații / Referințe
A1		1.347	Sector cadastral:34 Teren imprejmuit;

**B. Partea II. Proprietari și acte**

Inscrieri privitoare la dreptul de proprietate și alte drepturi reale	Referințe
/	
Act Normativ nr. 7, din 13/03/1996 emis de PARLAMENT (art. 13 alin. 15);	
B1	A1
Inscrierea provizorie, drept de PROPRIETATE, dobandit prin Lege, cota actuala 1/1, cota initiala 1/1 1) COMUNA VALEA MARE PRAVAT, CIF:5010196	

**C. Partea III. SARCINI .**

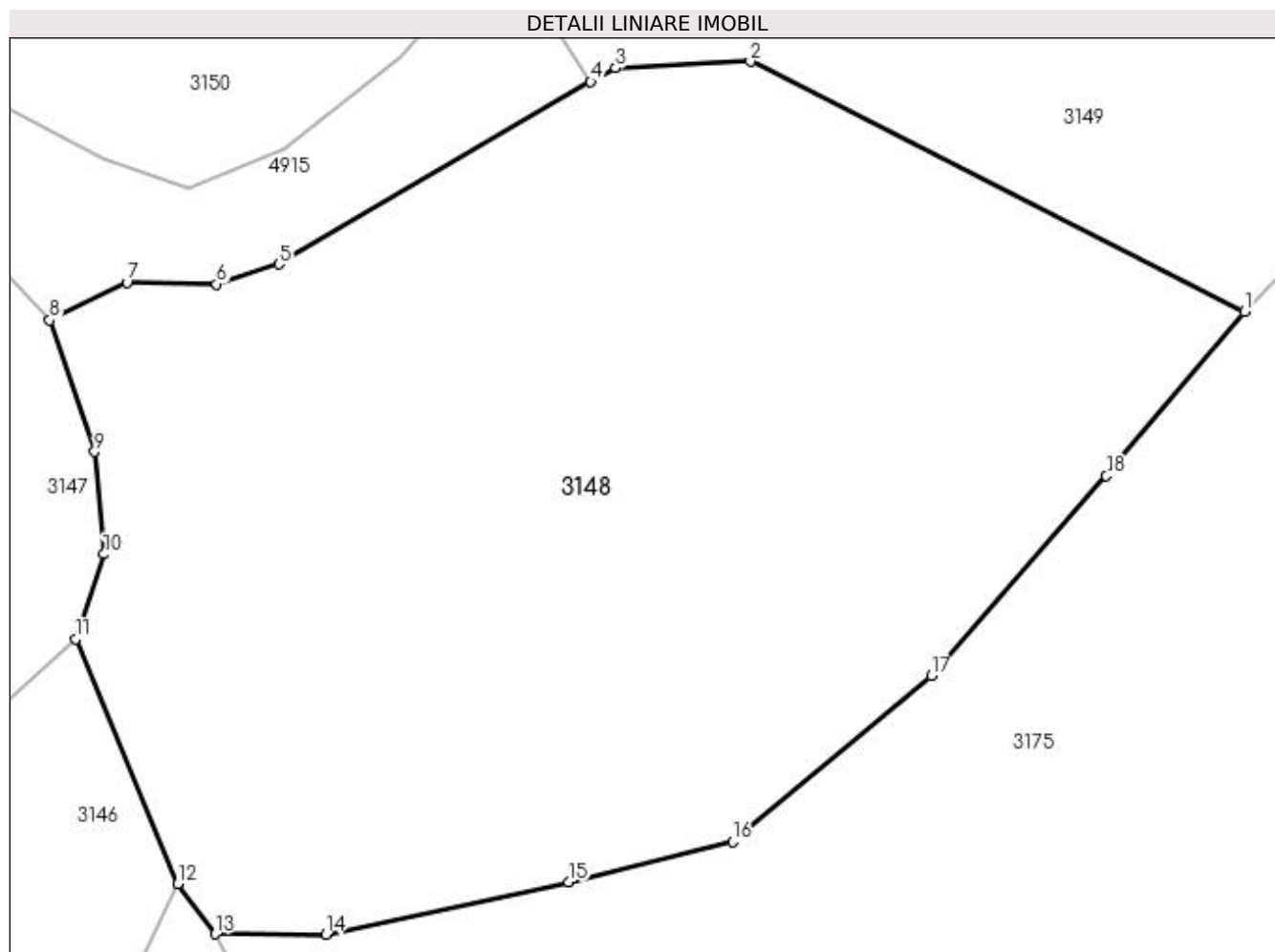
Inscrieri privind dezmembramintele dreptului de proprietate, drepturi reale de garanție și sarcini	Referințe
NU SUNT	

## Anexa Nr. 1 La Partea I

## Teren

Nr cadastral	Suprafața (mp)*	Observații / Referințe
	1.347	

\* Suprafața este determinată în planul de proiecție Stereo 70.



## Date referitoare la teren

Crt	Categorie folosință	Intra vilan	Suprafața (mp)	Tarla	Parcelă	Nr. topo	Observații / Referințe
1	faneata	DA	1.347	15	373	-	

## Lungime Segmente

1) Valorile lungimilor segmentelor sunt obținute din proiecție în plan.

Punct început	X / Y	Punct sfârșit	X / Y	Lungime segment (** (m)
1	508.128,246 420.389,178	2	508.106,024 420.400,435	24.911
2	508.106,024 420.400,435	3	508.099,958 420.400,147	6.073
3	508.099,958 420.400,147	4	508.098,828 420.399,534	1.286
4	508.098,828 420.399,534	5	508.084,811 420.391,317	16.248
5	508.084,811 420.391,317	6	508.082,005 420.390,426	2.944



Punct început	X / Y	Punct sfârșit	X / Y	Lungime segment (** (m)
6	508.082,005 420.390,426	7	508.077,958 420.390,484	4.047
7	508.077,958 420.390,484	8	508.074,496 420.388,8	3.85
8	508.074,496 420.388,8	9	508.076,504 420.382,888	6.244
9	508.076,504 420.382,888	10	508.076,929 420.378,277	4.631
10	508.076,929 420.378,277	11	508.075,676 420.374,46	4.017
11	508.075,676 420.374,46	12	508.080,237 420.363,442	11.925
12	508.080,237 420.363,442	13	508.081,947 420.361,188	2.829
13	508.081,947 420.361,188	14	508.086,912 420.361,18	4.965
14	508.086,912 420.361,18	15	508.097,838 420.363,528	11.175
15	508.097,838 420.363,528	16	508.105,216 420.365,35	7.6
16	508.105,216 420.365,35	17	508.114,163 420.372,81	11.649
17	508.114,163 420.372,81	18	508.122,039 420.381,792	11.946
18	508.122,039 420.381,792	1	508.128,246 420.389,178	9.648

\*\* Lungimile segmentelor sunt determinate în planul de proiecție Stereo 70 și sunt rotunjite la 1 milimetru.

\*\*\* Distanța dintre puncte este formată din segmente cumulate ce sunt mai mici decât valoarea 1 milimetru.



**DATE DESPRE IMOBILUL NR. 3149**

Oficiul de Cadastru și Publicitate Imobiliară ARGES  
Biroul de Cadastru și Publicitate Imobiliară Campulung

**A. Partea I. Descrierea imobilului**

TEREN Intravilan

Adresa: Loc. Selari, Jud. Arges

Nr. Crt	Nr cadastral Nr. topografic	Suprafața* (mp)	Observații / Referințe
A1		3.699	Sector cadastral:34 Teren imprejmuit;

**B. Partea II. Proprietari și acte**

Inscrieri privitoare la dreptul de proprietate și alte drepturi reale	Referințe
/	
Act Normativ nr. 7, din 13/03/1996 emis de PARLAMENT (art. 13 alin. 15);	
B1	A1
Inscrierea provizorie, drept de PROPRIETATE, dobandit prin Lege, cota actuala 1/1, cota initiala 1/1 1) COMUNA VALEA MARE PRAVĂȚ, CIF:5010196	

**C. Partea III. SARCINI .**

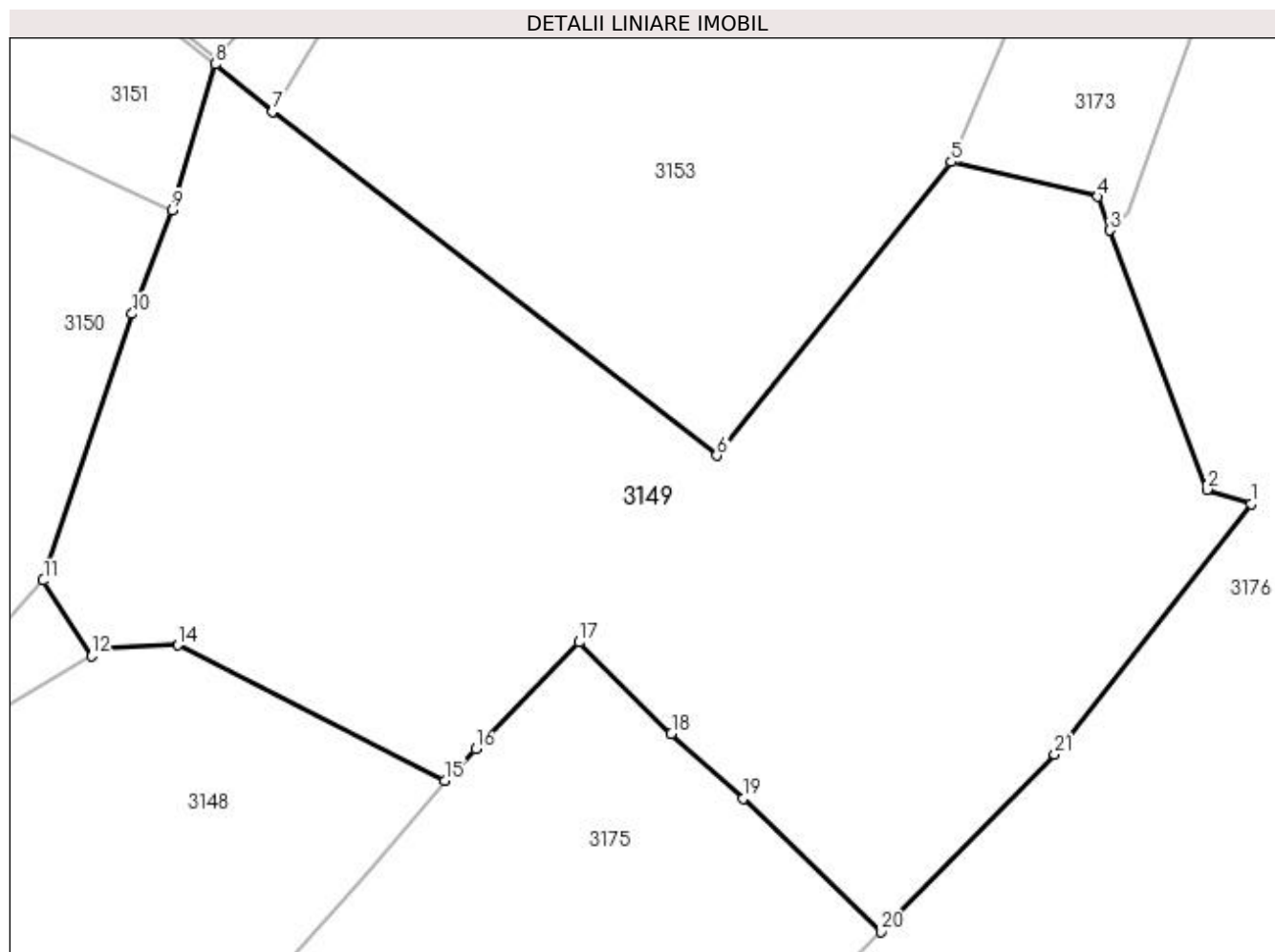
Inscrieri privind dezmembramintele dreptului de proprietate, drepturi reale de garanție și sarcini	Referințe
NU SUNT	

## Anexa Nr. 1 La Partea I

## Teren

Nr cadastral	Suprafața (mp)*	Observații / Referințe
	3.699	

\* Suprafața este determinată în planul de proiecție Stereo 70.



## Date referitoare la teren

Crt	Categorie folosință	Intravilan	Suprafața (mp)	Tarla	Parcelă	Nr. topo	Observații / Referințe
1	curți constructii	DA	3.699	15	351	-	Cimitir

## Lungime Segmente

1) Valorile lungimilor segmentelor sunt obținute din proiecție în plan.

Punct început	X / Y	Punct sfârșit	X / Y	Lungime segment (** (m)
1	508.195,36 420.412,19	2	508.191,68 420.413,38	3.868
3	508.183,618 420.434,95	4	508.182,574 420.437,75	2.988
5	508.170,394 420.440,647	6	508.150,865 420.416,223	31.272
7	508.113,863 420.444,802	8	508.109,159 420.448,769	6.153
9	508.105,577 420.436,626	10	508.102,21 420.428,009	9.251

Punct început	X / Y	Punct sfârșit	X / Y	Lungime segment (** (m)
2	508.191,68 420.413,38	3	508.183,618 420.434,95	23.027
4	508.182,574 420.437,75	5	508.170,394 420.440,647	12.52
6	508.150,865 420.416,223	7	508.113,863 420.444,802	46.754
8	508.109,159 420.448,769	9	508.105,577 420.436,626	12.66
10	508.102,21 420.428,009	11	508.094,795 420.405,821	23.394

Punct început	X / Y	Punct sfârșit	X / Y	Lungime segment (** (m)
11	508.094,795 420.405,821	12	508.098,828 420.399,534	7.469
13	508.099,958 420.400,147	14	508.106,024 420.400,435	6.073
15	508.128,246 420.389,178	16	508.130,8 420.391,808	3.666
17	508.139,424 420.400,687	18	508.147,094 420.393,07	10.81
19	508.153,073 420.387,658	20	508.164,538 420.376,603	15.927
21	508.179,03 420.391,32	1	508.195,36 420.412,19	26.5

Punct început	X / Y	Punct sfârșit	X / Y	Lungime segment (** (m)
12	508.098,828 420.399,534	13	508.099,958 420.400,147	1.286
14	508.106,024 420.400,435	15	508.128,246 420.389,178	24.911
16	508.130,8 420.391,808	17	508.139,424 420.400,687	12.378
18	508.147,094 420.393,07	19	508.153,073 420.387,658	8.065
20	508.164,538 420.376,603	21	508.179,03 420.391,32	20.654

\*\* Lungimile segmentelor sunt determinate în planul de proiecție Stereo 70 și sunt rotunjite la 1 milimetru.

\*\*\* Distanța dintre puncte este formată din segmente cumulate ce sunt mai mici decât valoarea 1 milimetru.



**DATE DESPRE IMOBILUL NR. 3150**

Oficiul de Cadastru și Publicitate Imobiliară ARGES  
Biroul de Cadastru și Publicitate Imobiliară Campulung

**A. Partea I. Descrierea imobilului**

TEREN Intravilan

Adresa: Loc. Selari, Nr. 171, Jud. Arges

Nr. Crt	Nr cadastral Nr. topografic	Suprafața* (mp)	Observații / Referințe
A1		Din acte: 1.456 Masurata: 1.906	Sector cadastral:34 Teren imprejmuit;

**Construcții**

Crt	Nr cadastral Nr. topografic	Adresa	Observații / Referințe
A1.1		Loc. Selari, Nr. 171, Jud. Arges	Nr. niveluri:1; S. construita la sol:109 mp; S. construita desfasurata:109 mp;
A1.2		Loc. Selari, Nr. 171, Jud. Arges	Nr. niveluri:1; S. construita la sol:85 mp; S. construita desfasurata:85 mp;

**B. Partea II. Proprietari și acte**

Inscrieri privitoare la dreptul de proprietate și alte drepturi reale		Referințe
/		
Act Administrativ nr. 11922, din 03/06/1993 emis de CJPSDPAT ARGES;		
B1	Intabulare, drept de PROPRIETATE, dobandit prin Reconstituire, cota actuala 1/1, cota initiala 1/1 1) POPESCU ELISABETA, lipsă CNP	A1
Act Normativ nr. 7, din 13/03/1996 emis de PARLAMENT (art. 12 alin. 16 );		
B2	Intabulare, drept de PROPRIETATE, dobandit prin Construire, cota actuala 1/1, cota initiala 1/1 1) POPESCU ELISABETA, lipsă CNP	A1.1, A1.2

**C. Partea III. SARCINI .**

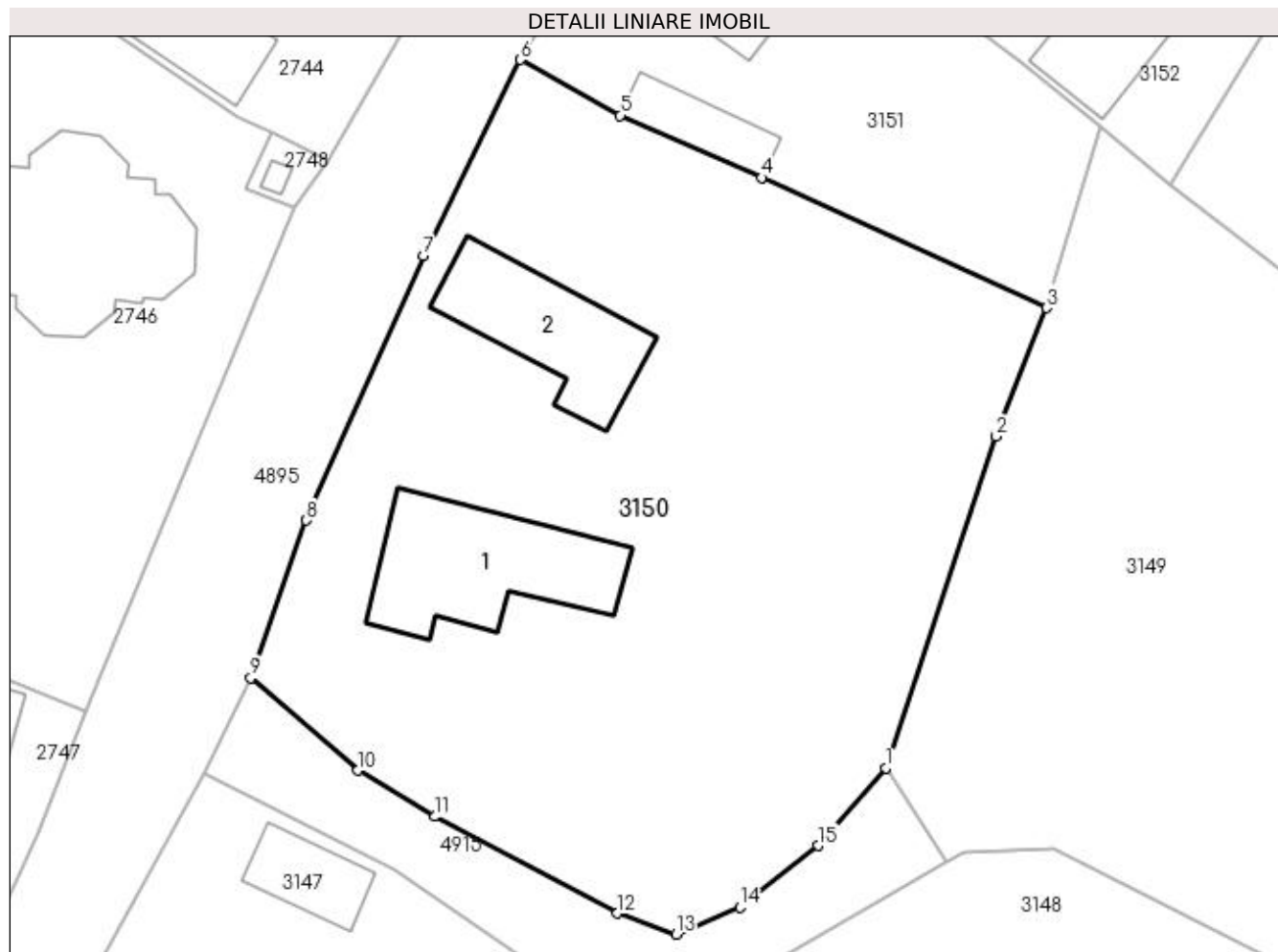
Inscrieri privind dezmembramintele dreptului de proprietate, drepturi reale de garanție și sarcini	Referințe
NU SUNT	

## Anexa Nr. 1 La Partea I

## Teren

Nr cadastral	Suprafața (mp)*	Observații / Referințe
	Din acte: 1.456 Masurata: 1.906	

\* Suprafața este determinată în planul de proiecție Stereo 70.



## Date referitoare la teren

Crt	Categorie folosință	Intra vilan	Suprafața (mp)	Tarla	Parcelă	Nr. topo	Observații / Referințe
1	curți constructii	DA	553	15	349	-	
2	faneata	DA	1.353	15	347-350	-	

## Date referitoare la construcții

Crt	Număr	Destinație construcție	Supraf. (mp)	Situație juridică	Observații / Referințe
A1.1		construcții anexa	109	Cu acte	Nr. niveluri:1; S. construita la sol:109 mp; S. construita desfasurata:109 mp;
A1.2		construcții de locuinte	85	Cu acte	Nr. niveluri:1; S. construita la sol:85 mp; S. construita desfasurata:85 mp;

## Lungime Segmente

1) Valorile lungimilor segmentelor sunt obținute din proiecție în plan.

Punct început	X / Y	Punct sfârșit	X / Y	Lungime segment (** (m)
1	508.094,795 420.405,821	2	508.102,21 420.428,009	23.394
2	508.102,21 420.428,009	3	508.105,577 420.436,626	9.251



Punct început	X / Y	Punct sfârșit	X / Y	Lungime segment (** (m)
3	508.105,577 420.436,626	4	508.086,497 420.445,343	20.977
4	508.086,497 420.445,343	5	508.077,039 420.449,507	10.334
5	508.077,039 420.449,507	6	508.070,35 420.453,232	7.656
6	508.070,35 420.453,232	7	508.063,855 420.440,108	14.643
7	508.063,855 420.440,108	8	508.056,02 420.422,397	19.367
8	508.056,02 420.422,397	9	508.052,294 420.411,85	11.186
9	508.052,294 420.411,85	10	508.059,48 420.405,667	9.48
10	508.059,48 420.405,667	11	508.064,594 420.402,568	5.98
11	508.064,594 420.402,568	12	508.076,831 420.396,1	13.841
12	508.076,831 420.396,1	13	508.080,761 420.394,69	4.175
13	508.080,761 420.394,69	14	508.085,05 420.396,51	4.659
14	508.085,05 420.396,51	15	508.090,282 420.400,623	6.655
15	508.090,282 420.400,623	1	508.094,795 420.405,821	6.884

\*\* Lungimile segmentelor sunt determinate în planul de proiecție Stereo 70 și sunt rotunjite la 1 milimetru.

\*\*\* Distanța dintre puncte este formată din segmente cumulate ce sunt mai mici decât valoarea 1 milimetru.



**DATE DESPRE IMOBILUL NR. 3151**

Oficiul de Cadastru și Publicitate Imobiliară ARGES  
Biroul de Cadastru și Publicitate Imobiliară Campulung

**A. Partea I. Descrierea imobilului**

TEREN Intravilan

Adresa: Loc. Selari, Nr. 172, Jud. Arges

Nr. Crt	Nr cadastral Nr. topografic	Suprafața* (mp)	Observații / Referințe
A1		Din acte: 610 Masurata: 599	Sector cadastral:34 Teren imprejmuit;

**Construcții**

Crt	Nr cadastral Nr. topografic	Adresa	Observații / Referințe
A1.1		Loc. Selari, Nr. 172, Jud. Arges	Nr. niveluri:2; S. construita la sol:57 mp; S. construita desfasurata:114 mp;
A1.2		Loc. Selari, Nr. 172, Jud. Arges	Nr. niveluri:1; S. construita la sol:31 mp; S. construita desfasurata:31 mp;
A1.3		Loc. Selari, Nr. 172, Jud. Arges	Nr. niveluri:1; S. construita la sol:32 mp; S. construita desfasurata:32 mp;

**B. Partea II. Proprietari și acte**

Inscrieri privitoare la dreptul de proprietate și alte drepturi reale		Referințe
/		
Act Administrativ nr. 19179, din 19/08/1993 emis de CJPSDPAT ARGES;		
B1	Intabulare, drept de PROPRIETATE, dobandit prin Reconstituire, cota actuala 1/1, cota initiala 1/1 1) STAN LUCIA, lipsă CNP 2) DOBRESCU ION, lipsă CNP 3) DOBRESCU CONSTANTIN, lipsă CNP	A1
Act Normativ nr. 7, din 13/03/1996 emis de PARLAMENT (art. 12 alin. 16 );		
B2	Intabulare, drept de PROPRIETATE, dobandit prin Construire, cota actuala 1/1, cota initiala 1/1 1) STAN LUCIA, lipsă CNP 2) DOBRESCU ION, lipsă CNP 3) DOBRESCU CONSTANTIN, lipsă CNP	A1.1, A1.2, A1.3

**C. Partea III. SARCINI .**

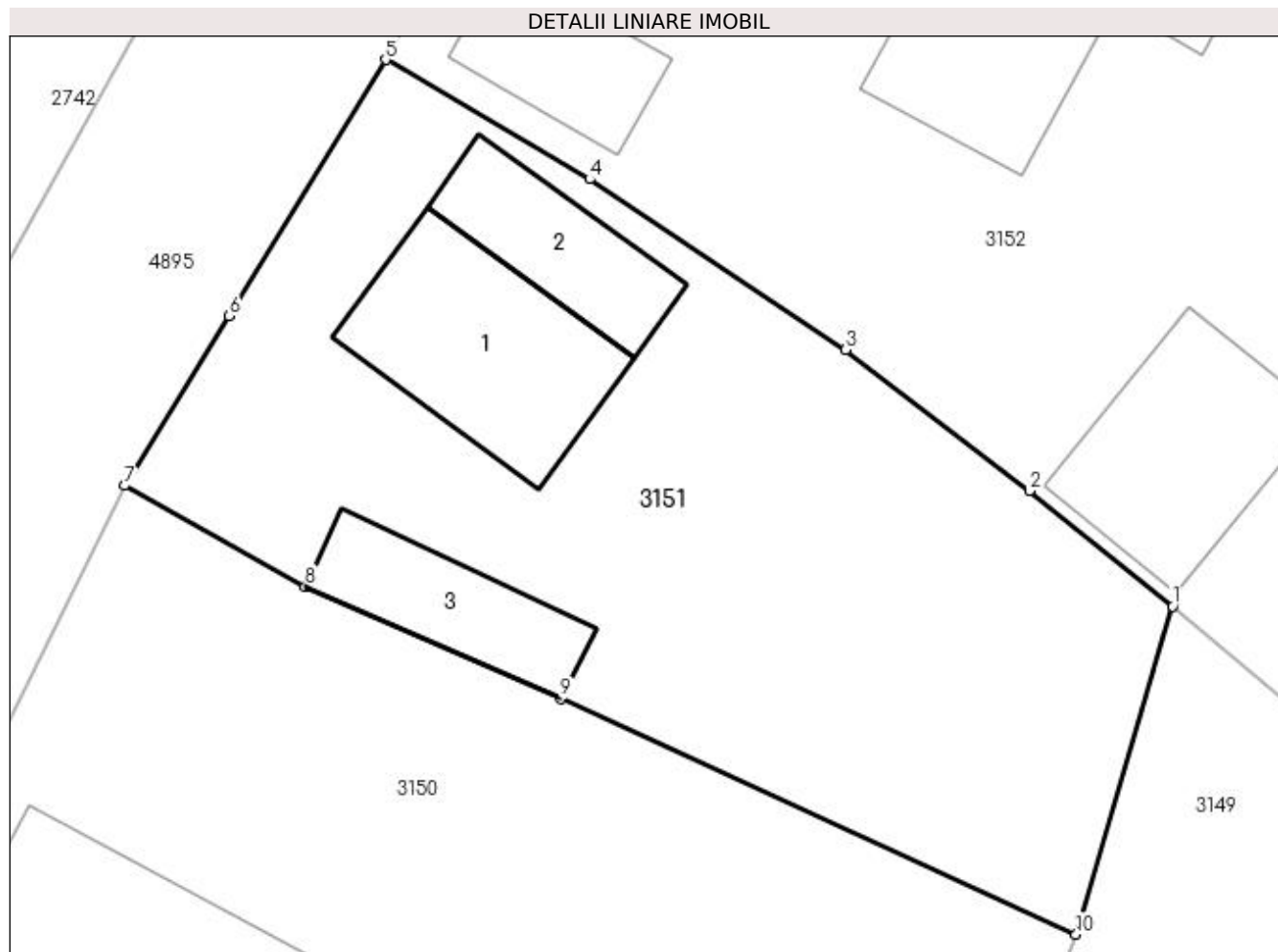
Inscrieri privind dezmembramintele dreptului de proprietate, drepturi reale de garanție și sarcini	Referințe
NU SUNT	

## Anexa Nr. 1 La Partea I

## Teren

Nr cadastral	Suprafața (mp)*	Observații / Referințe
	Din acte: 610 Masurata: 599	

\* Suprafața este determinată în planul de proiecție Stereo 70.



## Date referitoare la teren

Crt	Categorie folosință	Intra vilan	Suprafața (mp)	Tarla	Parcelă	Nr. topo	Observații / Referințe
1	curți constructii	DA	350	15	345	-	
2	faneata	DA	249	15	346	-	

## Date referitoare la construcții

Crt	Număr	Destinație construcție	Supraf. (mp)	Situație juridică	Observații / Referințe
A1.1		construcții de locuințe	57	Cu acte	Nr. niveluri:2; S. construita la sol:57 mp; S. construita desfasurata:114 mp;
A1.2		construcții anexa	31	Cu acte	Nr. niveluri:1; S. construita la sol:31 mp; S. construita desfasurata:31 mp;
A1.3		construcții anexa	32	Cu acte	Nr. niveluri:1; S. construita la sol:32 mp; S. construita desfasurata:32 mp;

## Lungime Segmente

1) Valorile lungimilor segmentelor sunt obținute din proiecție în plan.

Punct început	X / Y	Punct sfârșit	X / Y	Lungime segment (** (m)
1	508.109,159 420.448,769	2	508.103,857 420.453,047	6.813

Punct început	X / Y	Punct sfârșit	X / Y	Lungime segment (** (m)
2	508.103,857 420.453,047	3	508.097,054 420.458,261	8.571
3	508.097,054 420.458,261	4	508.087,563 420.464,579	11.402
4	508.087,563 420.464,579	5	508.080,014 420.469,001	8.749
5	508.080,014 420.469,001	6	508.074,234 420.459,513	11.11
6	508.074,234 420.459,513	7	508.070,35 420.453,232	7.385
7	508.070,35 420.453,232	8	508.077,039 420.449,507	7.656
8	508.077,039 420.449,507	9	508.086,497 420.445,343	10.334
9	508.086,497 420.445,343	10	508.105,577 420.436,626	20.977
10	508.105,577 420.436,626	1	508.109,159 420.448,769	12.66

\*\* Lungimile segmentelor sunt determinate în planul de proiecție Stereo 70 și sunt rotunjite la 1 milimetru.

\*\*\* Distanța dintre puncte este formată din segmente cumulate ce sunt mai mici decât valoarea 1 milimetru.



**DATE DESPRE IMOBILUL NR. 3152**

Oficiul de Cadastru și Publicitate Imobiliară ARGES  
Biroul de Cadastru și Publicitate Imobiliară Campulung

**A. Partea I. Descrierea imobilului**

TEREN Intravilan

Adresa: Loc. Selari, Nr. 173, Jud. Arges, punct"Acasa"

Nr. Crt	Nr cadastral Nr. topografic	Suprafața* (mp)	Observații / Referințe
A1	80836	866	Sector cadastral:34 Teren imprejmuit;

**Construcții**

Crt	Nr cadastral Nr. topografic	Adresa	Observații / Referințe
A1.1	80836-C1	Loc. Selari, Nr. 173, Jud. Arges, punct" Acasa"	Nr. niveluri:2; S. construita la sol:58 mp; S. construita desfasurata:70 mp; locuinta(P+M)/1970/zidarie/fara cert. energetic
A1.2	80836-C2	Loc. Selari, Nr. 173, Jud. Arges, punct" Acasa"	Nr. niveluri:2; S. construita la sol:116 mp; S. construita desfasurata:232 mp; locuinta(P+1)/1997/zidarie/acoperis tabla/fara cert. energetic
A1.3	80836-C3	Loc. Selari, Nr. 173, Jud. Arges, punct" Acasa"	Nr. niveluri:1; S. construita la sol:42 mp; S. construita desfasurata:42 mp; locuinta/1998/ zidarie/ acoperis placi azbociment/fara cert. eneregetic
A1.4	80836-C4	Loc. Selari, Nr. 173, Jud. Arges, punct" Acasa"	Nr. niveluri:1; S. construita la sol:54 mp; S. construita desfasurata:54 mp; anexa/1980/ zidarie/ acoperis placi azbociment

**B. Partea II. Proprietari și acte**

Inscrieri privitoare la dreptul de proprietate și alte drepturi reale	Referințe
<b>3409 / 01/03/2019</b>	
Act Notarial nr. 573, din 28/02/2019 emis de Simion Aurelia Maria;	
B4	Intabulare, drept de PROPRIETATE-bun comun, dobandit prin Conventie, cota actuala 1/1, cota initiala 1/1 1) TAMAS FLORIAN VIOREL, casatorit cu 2) TAMAS IONELA MIHAELA

**C. Partea III. SARCINI**

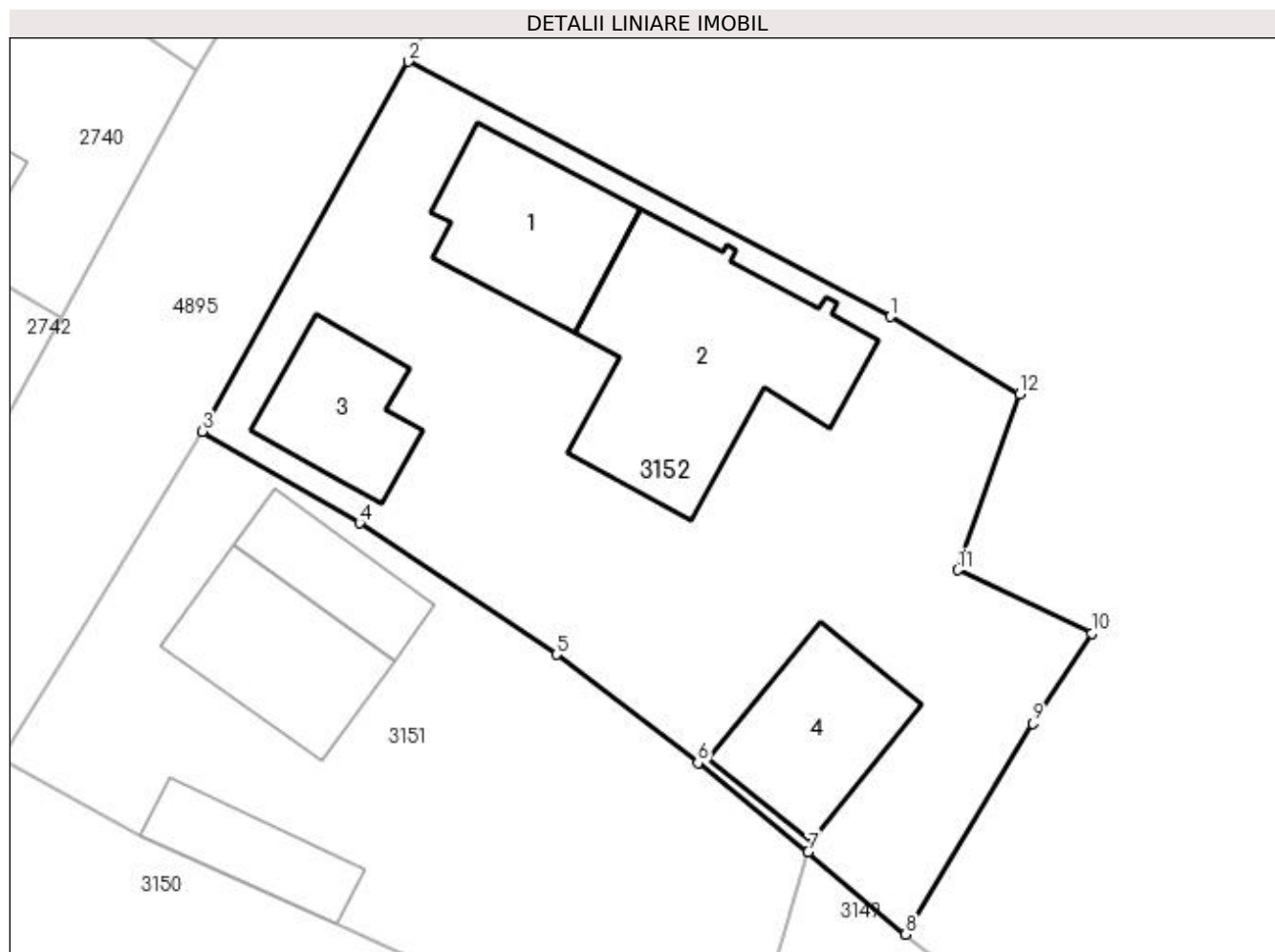
Inscrieri privind dezmembramintele dreptului de proprietate, drepturi reale de garanție și sarcini	Referințe
<b>3409 / 01/03/2019</b>	
Act Notarial nr. 573, din 28/02/2019 emis de Simion Aurelia Maria;	
C1	Intabulare, drept de UZUFRACT VIAGER, dobandit prin Conventie, cota actuala 1/1, cota initiala 1/1 1) TAMAS ION 2) TAMAS FILOFTIA, sotii
C2	Intabulare, drept de IPOTECA LEGALA, Valoare:0 -in vederea garantarii obligatiei de intretinere si ingrijire 1) TAMAS ION 2) TAMAS FILOFTIA, sotii

## Anexa Nr. 1 La Partea I

## Teren

Nr cadastral	Suprafața (mp)*	Observații / Referințe
80836	866	

\* Suprafața este determinată în planul de proiecție Stereo 70.



## Date referitoare la teren

Crt	Categorie folosință	Intravilan	Suprafața (mp)	Tarla	Parcelă	Nr. topo	Observații / Referințe
1	curți constructii	DA	866	15	343,344,340	-	

## Date referitoare la construcții

Crt	Număr	Destinație construcție	Supraf. (mp)	Situație juridică	Observații / Referințe
A1.1	80836-C1	construcții de locuințe	58	Cu acte	Nr. niveluri:2; S. construita la sol:58 mp; S. construita desfasurata:70 mp; locuinta(P+M)/1970/zidarie/fara cert. energetic
A1.2	80836-C2	construcții de locuințe	116	Cu acte	Nr. niveluri:2; S. construita la sol:116 mp; S. construita desfasurata:232 mp; locuinta(P+1)/1997/zidarie/acoperis tabla/fara cert. energetic
A1.3	80836-C3	construcții de locuințe	42	Cu acte	Nr. niveluri:1; S. construita la sol:42 mp; S. construita desfasurata:42 mp; locuinta/1998/zidarie/ acoperis placi azbociment/fara cert. eneregetic
A1.4	80836-C4	construcții anexa	54	Cu acte	Nr. niveluri:1; S. construita la sol:54 mp; S. construita desfasurata:54 mp; anexa/1980/zidarie/ acoperis placi azbociment



**Lungime Segmente**

1) Valorile lungimilor segmentelor sunt obţinute din proiecţie în plan.

Punct început	X / Y	Punct sfârşit	X / Y	Lungime segment (** (m)
1	508.113,125 420.474,521	2	508.089,915 420.486,791	26.254
2	508.089,915 420.486,791	3	508.080,014 420.469,001	20.36
3	508.080,014 420.469,001	4	508.087,563 420.464,579	8.749
4	508.087,563 420.464,579	5	508.097,054 420.458,261	11.402
5	508.097,054 420.458,261	6	508.103,857 420.453,047	8.571
6	508.103,857 420.453,047	7	508.109,159 420.448,769	6.813
7	508.109,159 420.448,769	8	508.113,863 420.444,802	6.153
8	508.113,863 420.444,802	9	508.119,973 420.454,95	11.845
9	508.119,973 420.454,95	10	508.122,806 420.459,277	5.172
10	508.122,806 420.459,277	11	508.116,371 420.462,327	7.121
11	508.116,371 420.462,327	12	508.119,345 420.470,799	8.979
12	508.119,345 420.470,799	1	508.113,125 420.474,521	7.249

\*\* Lungimile segmentelor sunt determinate în planul de proiecţie Stereo 70 şi sunt rotunjite la 1 milimetru.

\*\*\* Distanţa dintre puncte este formată din segmente cumulate ce sunt mai mici decât valoarea 1 milimetru.



**DATE DESPRE IMOBILUL NR. 3153**

Oficiul de Cadastru și Publicitate Imobiliară ARGES  
Biroul de Cadastru și Publicitate Imobiliară Campulung

**A. Partea I. Descrierea imobilului**

TEREN Intravilan

Adresa: Loc. Selari, Jud. Arges

Nr. Crt	Nr cadastral Nr. topografic	Suprafața* (mp)	Observații / Referințe
A1		Din acte: 4.000 Masurata: 4.619	Sector cadastral:34 Teren imprejmuit;

**Construcții**

Crt	Nr cadastral Nr. topografic	Adresa	Observații / Referințe
A1.1		Loc. Selari, Jud. Arges	Nr. niveluri:1; S. construita la sol:21 mp; S. construita desfasurata:21 mp;
A1.2		Loc. Selari, Jud. Arges	Nr. niveluri:1; S. construita la sol:34 mp; S. construita desfasurata:34 mp;

**B. Partea II. Proprietari și acte**

Inscrieri privitoare la dreptul de proprietate și alte drepturi reale		Referințe
/		
Act Notarial nr. 528, din 31/01/1995 emis de NOTARIATUL DE STAT LOCAL CAMPULUNG;		
B1	Intabulare, drept de PROPRIETATE bun comun , dobandit prin Conventie, cota actuala 1/1, cota initiala 1/1 1) GÂLCĂ MIHAI 2) GÎLCĂ EDVOCHIA, soți	A1
Act Normativ nr. 7, din 13/03/1996 emis de PARLAMENT (art. 12 alin. 16 );		
B2	Intabulare, drept de PROPRIETATE, dobandit prin Construire, cota actuala 1/1, cota initiala 1/1 1) GÂLCĂ MIHAI 2) GÎLCĂ EDVOCHIA	A1.1, A1.2

**C. Partea III. SARCINI .**

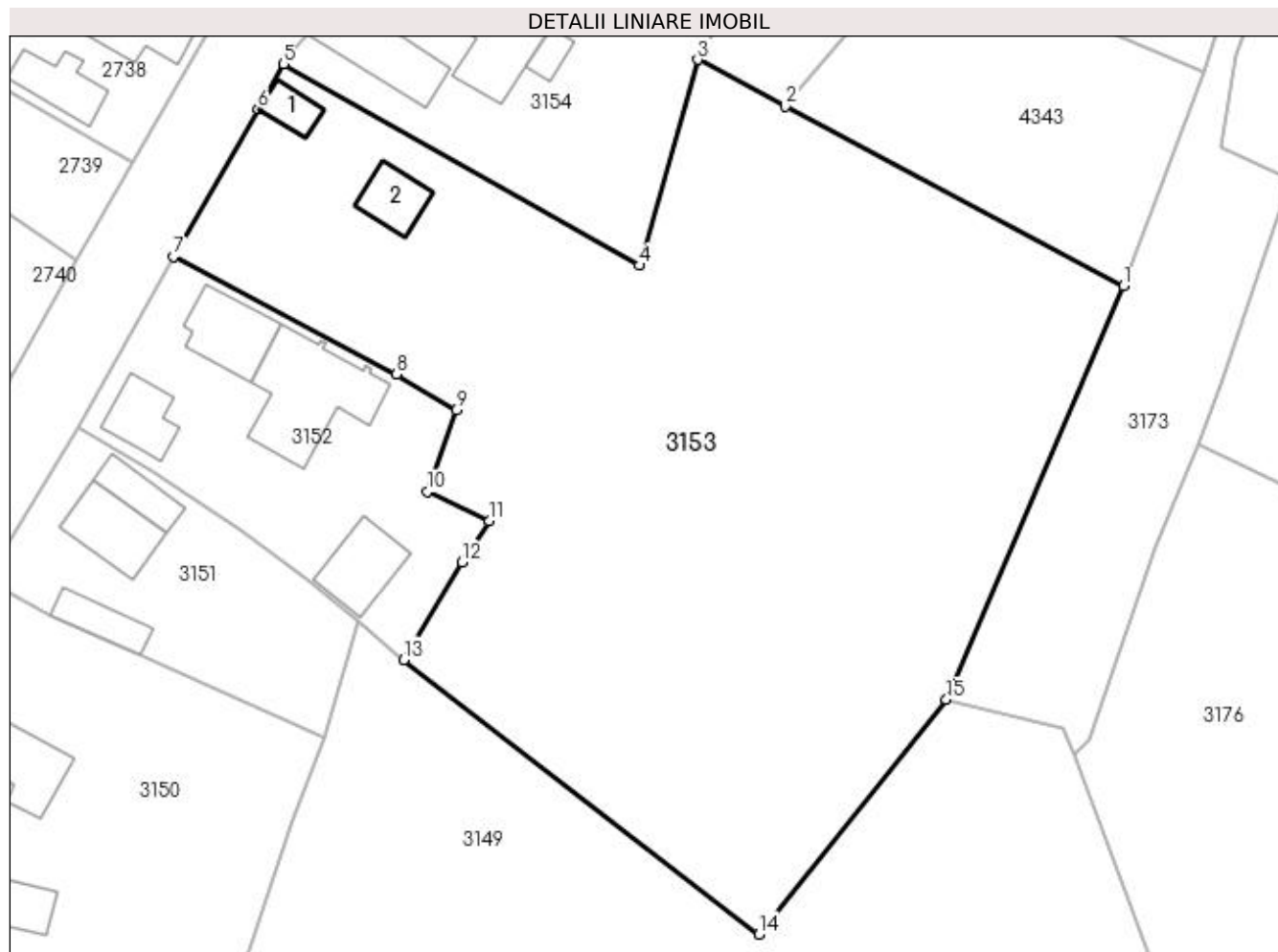
Inscrieri privind dezmembramintele dreptului de proprietate, drepturi reale de garanție și sarcini	Referințe
NU SUNT	

## Anexa Nr. 1 La Partea I

## Teren

Nr cadastral	Suprafața (mp)*	Observații / Referințe
	Din acte: 4.000 Masurata: 4.619	

\* Suprafața este determinată în planul de proiecție Stereo 70.



## Date referitoare la teren

Crt	Categorie folosință	Intravilan	Suprafața (mp)	Tarla	Parcelă	Nr. topo	Observații / Referințe
1	arabil	DA	1.012	15	340-342	-	
2	livada	DA	3.607	15	337-340	-	

## Date referitoare la construcții

Crt	Număr	Destinație construcție	Supraf. (mp)	Situație juridică	Observații / Referințe
A1.1		construcții anexa	21	Cu acte	Nr. niveluri:1; S. construita la sol:21 mp; S. construita desfasurata:21 mp;
A1.2		construcții anexa	34	Cu acte	Nr. niveluri:1; S. construita la sol:34 mp; S. construita desfasurata:34 mp;

## Lungime Segmente

1) Valorile lungimilor segmentelor sunt obținute din proiecție în plan.

Punct început	X / Y	Punct sfârșit	X / Y	Lungime segment (** (m)
1	508.188,856 420.483,726	2	508.153,638 420.502,418	39.871
2	508.153,638 420.502,418	3	508.144,479 420.507,279	10.369

Punct început	X / Y	Punct sfârșit	X / Y	Lungime segment (** (m)
3	508.144,479 420.507,279	4	508.138,415 420.485,862	22.259
4	508.138,415 420.485,862	5	508.101,384 420.506,835	42.558
5	508.101,384 420.506,835	6	508.098,701 420.502,146	5.402
6	508.098,701 420.502,146	7	508.089,915 420.486,791	17.691
7	508.089,915 420.486,791	8	508.113,125 420.474,521	26.254
8	508.113,125 420.474,521	9	508.119,345 420.470,799	7.249
9	508.119,345 420.470,799	10	508.116,371 420.462,327	8.979
10	508.116,371 420.462,327	11	508.122,806 420.459,277	7.121
11	508.122,806 420.459,277	12	508.119,973 420.454,95	5.172
12	508.119,973 420.454,95	13	508.113,863 420.444,802	11.845
13	508.113,863 420.444,802	14	508.150,865 420.416,223	46.754
14	508.150,865 420.416,223	15	508.170,394 420.440,647	31.272
15	508.170,394 420.440,647	1	508.188,856 420.483,726	46.868

\*\* Lungimile segmentelor sunt determinate în planul de proiecție Stereo 70 și sunt rotunjite la 1 milimetru.

\*\*\* Distanța dintre puncte este formată din segmente cumulate ce sunt mai mici decât valoarea 1 milimetru.





## DATE DESPRE IMOBILUL NR. 3154

Oficiul de Cadastru și Publicitate Imobiliară ARGES  
Biroul de Cadastru și Publicitate Imobiliară Campulung

## A. Partea I. Descrierea imobilului

TEREN Intravilan

Adresa: Loc. Selari, Nr. 174, Jud. Arges

Nr. Crt	Nr cadastral Nr. topografic	Suprafața* (mp)	Observații / Referințe
A1		1.000	Sector cadastral:34 Teren imprejmuit;

## Construcții

Crt	Nr cadastral Nr. topografic	Adresa	Observații / Referințe
A1.1		Loc. Selari, Nr. 174, Jud. Arges	Nr. niveluri:1; S. construita la sol:111 mp; S. construita desfasurata:111 mp;
A1.2		Loc. Selari, Nr. 174, Jud. Arges	Nr. niveluri:1; S. construita la sol:71 mp; S. construita desfasurata:71 mp;
A1.3		Loc. Selari, Nr. 174, Jud. Arges	Nr. niveluri:1; S. construita la sol:76 mp; S. construita desfasurata:76 mp;
A1.4		Loc. Selari, Nr. 174, Jud. Arges	Nr. niveluri:1; S. construita la sol:8 mp; S. construita desfasurata:8 mp;
A1.5		Loc. Selari, Nr. 174, Jud. Arges	Nr. niveluri:1; S. construita la sol:14 mp; S. construita desfasurata:14 mp;

## B. Partea II. Proprietari și acte

Inscrieri privitoare la dreptul de proprietate și alte drepturi reale		Referințe
/		
Act Notarial nr. 4724, din 20/11/1990 emis de NOTARIATUL DE STAT LOCAL CAMPULUNG;		
B1	Intabulare, drept de PROPRIETATE bun comun, dobandit prin Conventie, cota actuala 1/1, cota initiala 1/1 1) GÂLCĂ MIHAI 2) GÎLCĂ EDVOCHIA, soți	A1, A1.1, A1.3
Act Normativ nr. 7, din 13/03/1996 emis de PARLAMENT (art. 12 alin. 16 );		
B2	Intabulare, drept de PROPRIETATE, dobandit prin Construire, cota actuala 1/1, cota initiala 1/1 1) GÂLCĂ MIHAI 2) GÎLCĂ EDVOCHIA	A1.2, A1.4, A1.5

## C. Partea III. SARCINI

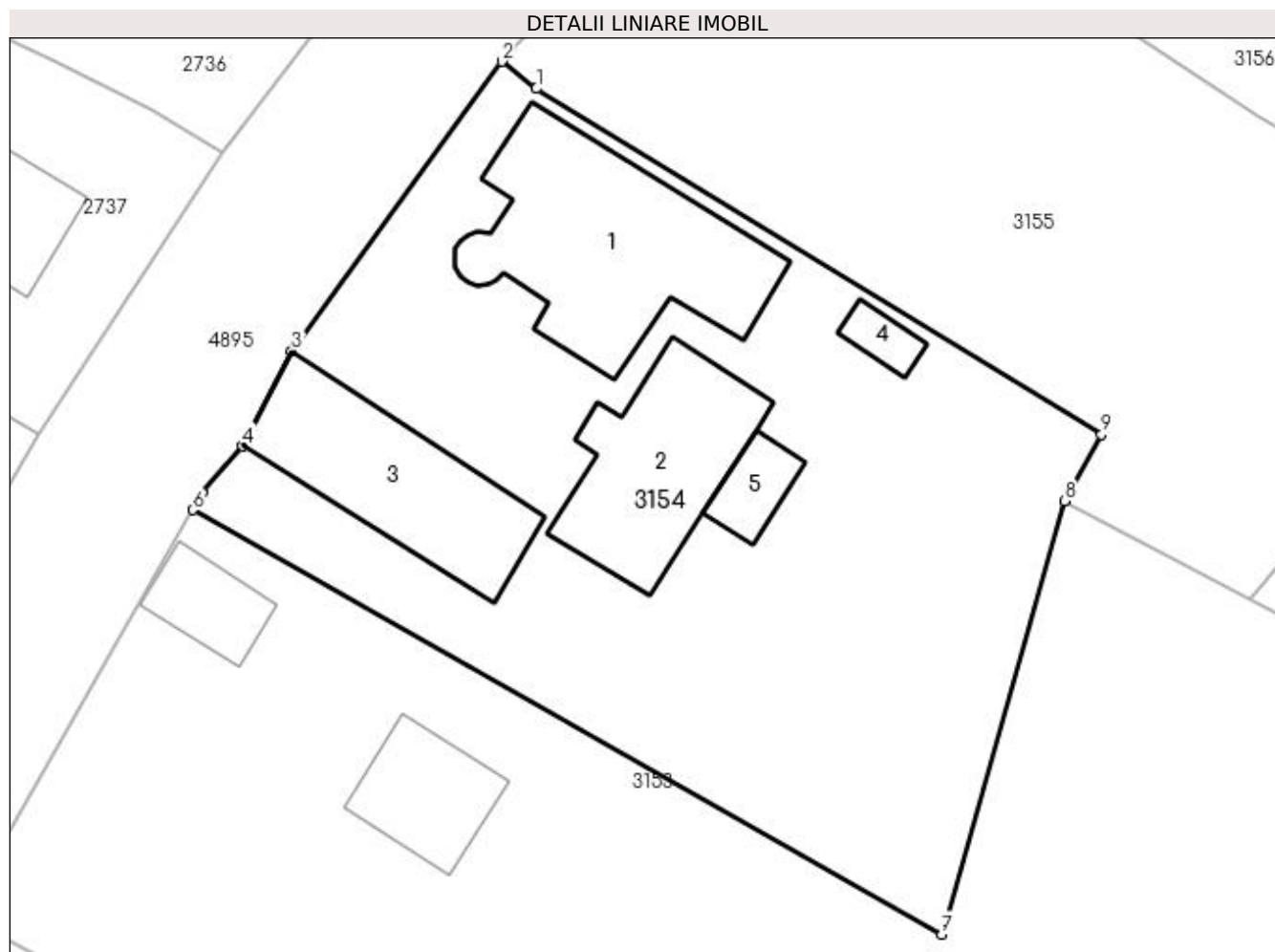
Inscrieri privind dezmembramintele dreptului de proprietate, drepturi reale de garanție și sarcini		Referințe
/		
Act Notarial nr. 4724, din 20/11/1990 emis de NOTARIATUL DE STAT LOCAL CAMPULUNG;		
C1	Intabulare, drept de IPOTECA LEGALA, Valoare:0 În vederea garantării executării obligației de întreținere și îngrijire în favoarea 1) GÎLCĂ MARIA, lipsă CNP	A1, A1.1, A1.3

## Anexa Nr. 1 La Partea I

## Teren

Nr cadastral	Suprafața (mp)*	Observații / Referințe
	1.000	

\* Suprafața este determinată în planul de proiecție Stereo 70.



## Date referitoare la teren

Crt	Categorie folosință	Intravilan	Suprafața (mp)	Tarla	Parcelă	Nr. topo	Observații / Referințe
1	curți constructii	DA	1.000	15	336,337	-	

## Date referitoare la construcții

Crt	Număr	Destinație construcție	Supraf. (mp)	Situație juridică	Observații / Referințe
A1.1		construcții de locuințe	111	Cu acte	Nr. niveluri:1; S. construita la sol:111 mp; S. construita desfasurata:111 mp;
A1.2		construcții de locuințe	71	Cu acte	Nr. niveluri:1; S. construita la sol:71 mp; S. construita desfasurata:71 mp;
A1.3		construcții anexa	76	Cu acte	Nr. niveluri:1; S. construita la sol:76 mp; S. construita desfasurata:76 mp;
A1.4		construcții anexa	8	Cu acte	Nr. niveluri:1; S. construita la sol:8 mp; S. construita desfasurata:8 mp;
A1.5		construcții anexa	14	Cu acte	Nr. niveluri:1; S. construita la sol:14 mp; S. construita desfasurata:14 mp;

## Lungime Segmente

1) Valorile lungimilor segmentelor sunt obținute din proiecție în plan.

Punct început	X / Y	Punct sfârșit	X / Y	Lungime segment (** (m)
---------------	-------	---------------	-------	-------------------------



Punct început	X / Y	Punct sfârșit	X / Y	Lungime segment (** (m)
1	508.118,374 420.527,653	2	508.116,669 420.528,992	2.168
2	508.116,669 420.528,992	3	508.106,278 420.514,699	17.671
3	508.106,278 420.514,699	4	508.103,851 420.509,98	5.307
4	508.103,851 420.509,98	5	508.101,872 420.507,688	3.028
5	508.101,872 420.507,688	6	508.101,384 420.506,835	0.983
6	508.101,384 420.506,835	7	508.138,415 420.485,862	42.558
7	508.138,415 420.485,862	8	508.144,479 420.507,279	22.259
8	508.144,479 420.507,279	9	508.146,32 420.510,572	3.773
9	508.146,32 420.510,572	1	508.118,374 420.527,653	32.753

\*\* Lungimile segmentelor sunt determinate în planul de proiecție Stereo 70 și sunt rotunjite la 1 milimetru.

\*\*\* Distanța dintre puncte este formată din segmente cumulate ce sunt mai mici decât valoarea 1 milimetru.



**DATE DESPRE IMOBILUL NR. 3155**

Oficiul de Cadastru și Publicitate Imobiliară ARGES  
Biroul de Cadastru și Publicitate Imobiliară Campulung

**A. Partea I. Descrierea imobilului**

TEREN Intravilan

Adresa: Loc. Selari, Nr. 175, Jud. Arges

Nr. Crt	Nr cadastral Nr. topografic	Suprafața* (mp)	Observații / Referințe
A1		860	Sector cadastral:34 Teren neimprejmit;

**Construcții**

Crt	Nr cadastral Nr. topografic	Adresa	Observații / Referințe
A1.1		Loc. Selari, Nr. 175, Jud. Arges	Nr. niveluri:1; S. construita la sol:29 mp; S. construita desfasurata:29 mp;

**B. Partea II. Proprietari și acte**

Inscrieri privitoare la dreptul de proprietate și alte drepturi reale		Referințe
/		
Hotarare Judecatoreasca nr. 2412, din 30/10/2002 emis de JUDECATORIA CAMPULUNG;		
B1	Inscrierea provizorie, drept de PROPRIETATE, dobandit prin lesire Din Indiviziune, cota actuala 1/1, cota initiala 1/1 1) GHIOC MARIANA, lipsă CNP	A1, A1.1

**C. Partea III. SARCINI .**

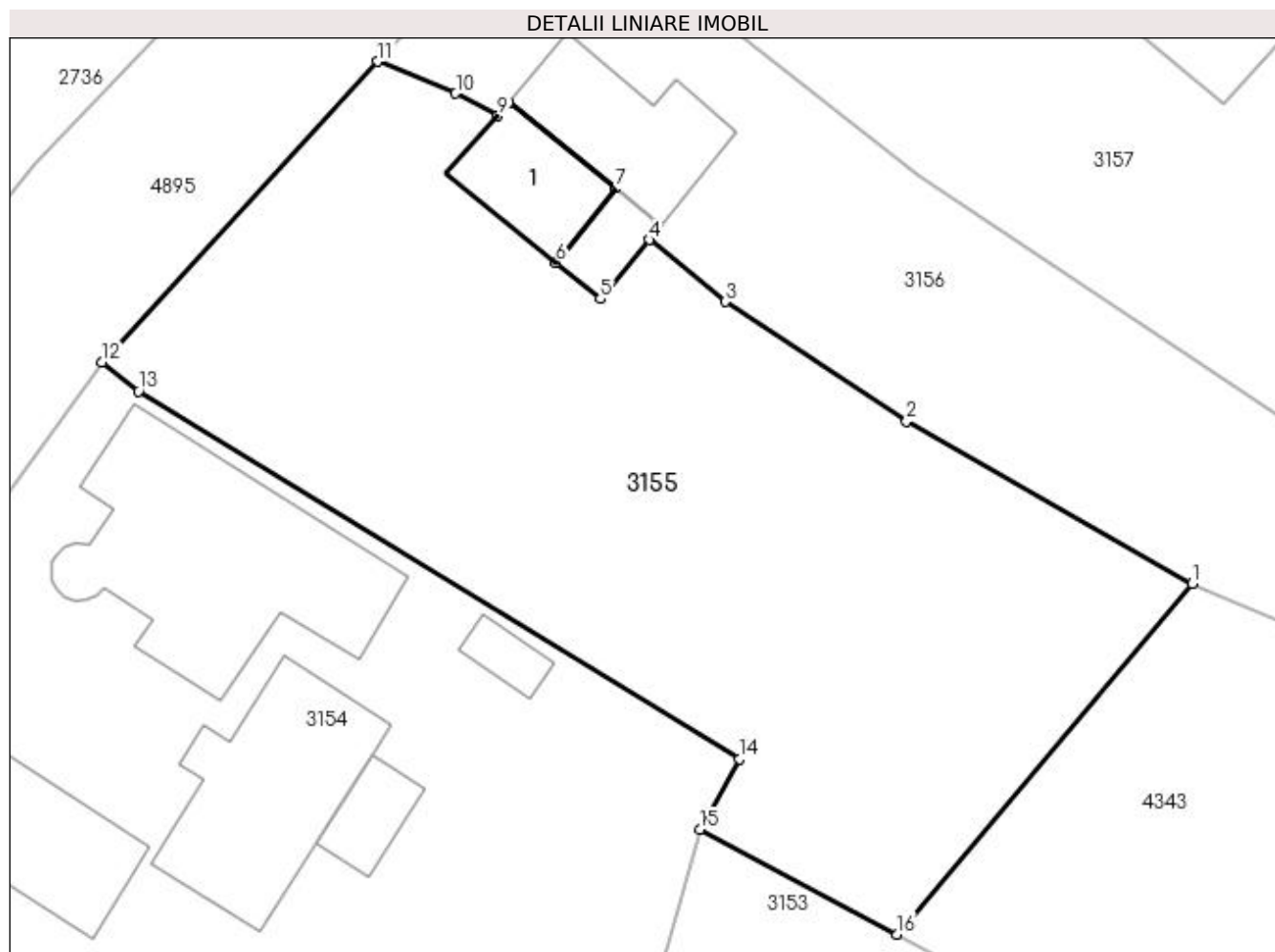
Inscrieri privind dezmembramintele dreptului de proprietate, drepturi reale de garanție și sarcini	Referințe
NU SUNT	

## Anexa Nr. 1 La Partea I

## Teren

Nr cadastral	Suprafața (mp)*	Observații / Referințe
	860	

\* Suprafața este determinată în planul de proiecție Stereo 70.



## Date referitoare la teren

Crt	Categorie folosință	Intra vilan	Suprafața (mp)	Tarla	Parcelă	Nr. topo	Observații / Referințe
1	curți constructii	DA	100	15	322,335	-	
2	faneata	DA	760	15	323,335	-	

## Date referitoare la construcții

Crt	Număr	Destinație construcție	Supraf. (mp)	Situație juridică	Observații / Referințe
A1.1		construcții de locuințe	Din acte: 37 Masurata: 29	Cu acte	Nr. niveluri:1; S. construita la sol:29 mp; S. construita desfasurata:29 mp;

## Lungime Segmente

1) Valorile lungimilor segmentelor sunt obținute din proiecție în plan.

Punct început	X / Y	Punct sfârșit	X / Y	Lungime segment (** (m)
1	508.167,366 420.518,728	2	508.154,075 420.526,255	15.274
2	508.154,075 420.526,255	3	508.145,649 420.531,815	10.095
3	508.145,649 420.531,815	4	508.142,115 420.534,683	4.551

Punct început	X / Y	Punct sfârșit	X / Y	Lungime segment (** (m)
4	508.142,115 420.534,683	5	508.139,847 420.531,942	3.558
5	508.139,847 420.531,942	6	508.137,784 420.533,618	2.658
6	508.137,784 420.533,618	7	508.140,559 420.537,082	4.438
7	508.140,559 420.537,082	8	508.135,597 420.541,057	6.358
8	508.135,597 420.541,057	9	508.135,081 420.540,444	0.801
9	508.135,081 420.540,444	10	508.133,12 420.541,486	2.221
10	508.133,12 420.541,486	11	508.129,508 420.542,972	3.906
11	508.129,508 420.542,972	12	508.116,669 420.528,992	18.981
12	508.116,669 420.528,992	13	508.118,374 420.527,653	2.168
13	508.118,374 420.527,653	14	508.146,32 420.510,572	32.753
14	508.146,32 420.510,572	15	508.144,479 420.507,279	3.773
15	508.144,479 420.507,279	16	508.153,638 420.502,418	10.369
16	508.153,638 420.502,418	1	508.167,366 420.518,728	21.318

\*\* Lungimile segmentelor sunt determinate în planul de proiecție Stereo 70 și sunt rotunjite la 1 milimetru.

\*\*\* Distanța dintre puncte este formată din segmente cumulate ce sunt mai mici decât valoarea 1 milimetru.



**DATE DESPRE IMOBILUL NR. 3156**

Oficiul de Cadastru și Publicitate Imobiliară ARGES  
Biroul de Cadastru și Publicitate Imobiliară Campulung

**A. Partea I. Descrierea imobilului**

TEREN Intravilan

Adresa: Loc. Selari, Nr. 175, Jud. Arges

Nr. Crt	Nr cadastral Nr. topografic	Suprafața* (mp)	Observații / Referințe
A1		Din acte: 1.446 Masurata: 1.432	Sector cadastral:34 Teren neimprejmuit;

**Construcții**

Crt	Nr cadastral Nr. topografic	Adresa	Observații / Referințe
A1.1		Loc. Selari, Nr. 175, Jud. Arges	Nr. niveluri:1; S. construita la sol:43 mp; S. construita desfasurata:43 mp;

**B. Partea II. Proprietari și acte**

Inscrieri privitoare la dreptul de proprietate și alte drepturi reale		Referințe
/		
Hotarare Judecatoreasca nr. 2680, din 18/10/2021 emis de JUDECATORIA CAMPULUNG;		
B1	Inscrierea provizorie, drept de PROPRIETATE, dobandit prin lesire Din Indiviziune, cota actuala 1/1, cota initiala 1/1 1) TOCULEȚ GABRIELA, lipsă CNP	A1, A1.1

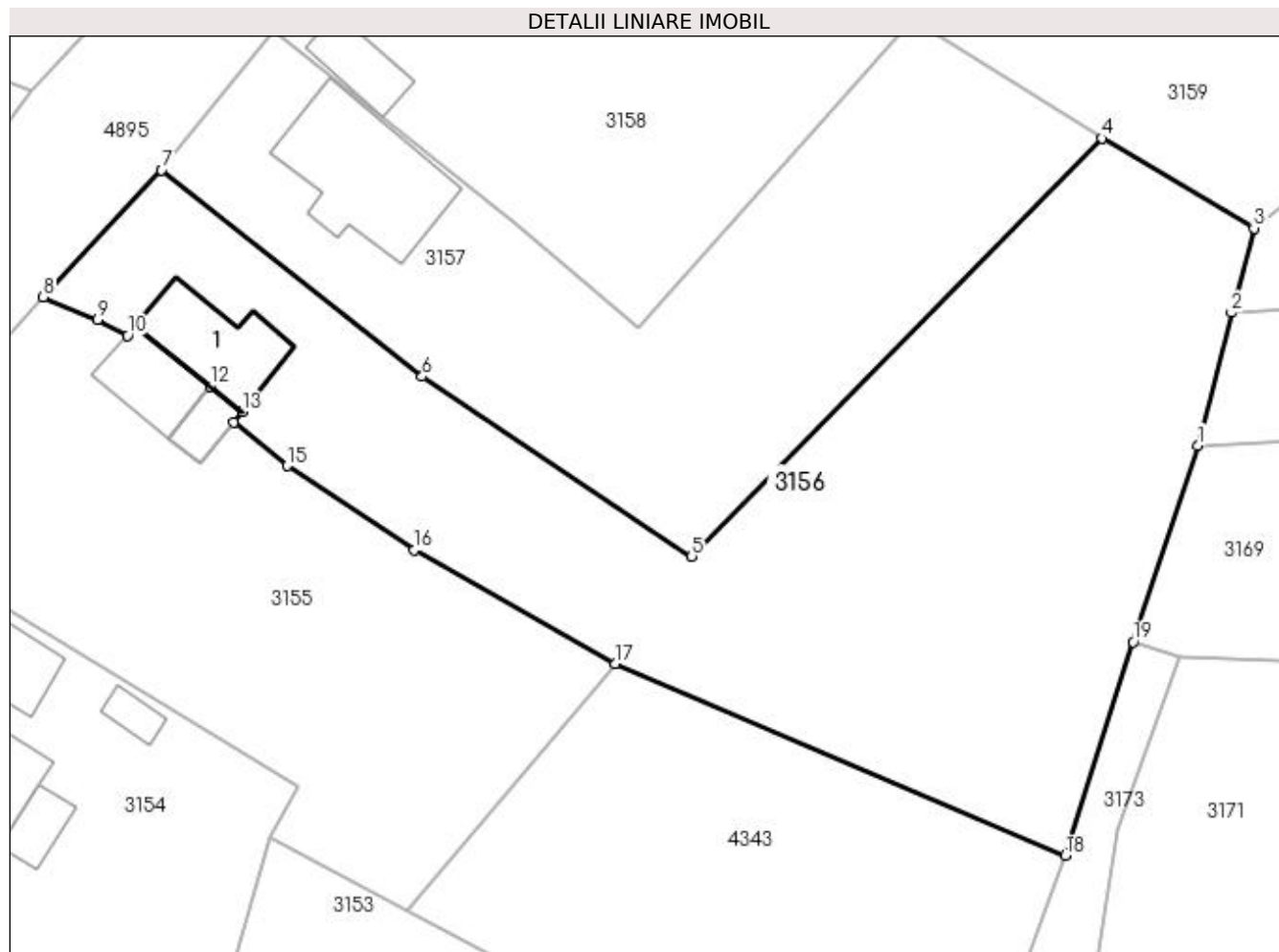
**C. Partea III. SARCINI**

Inscrieri privind dezmembramintele dreptului de proprietate, drepturi reale de garanție și sarcini		Referințe
/		
Hotarare Judecatoreasca nr. 2680, din 18/10/2021 emis de JUDECATORIA CAMPULUNG;		
C1	Intabulare, drept de IPOTECA LEGALA, Valoare:0 ce constă în sultă în suma de 825 lei în favoarea 1) GHIOC MARIA	A1, A1.1

**Anexa Nr. 1 La Partea I****Teren**

Nr cadastral	Suprafața (mp)*	Observații / Referințe
	Din acte: 1.446 Masurata: 1.432	

\* Suprafața este determinată în planul de proiecție Stereo 70.

**Date referitoare la teren**

Crt	Categorie folosință	Intra vilan	Suprafața (mp)	Tarla	Parcelă	Nr. topo	Observații / Referințe
1	curți constructii	DA	300	15	322	-	
2	livada	DA	1.132	15	321,323,324	-	

**Date referitoare la construcții**

Crt	Număr	Destinație construcție	Supraf. (mp)	Situație juridică	Observații / Referințe
A1.1		construcții de locuințe	Din acte: 45 Masurata: 43	Cu acte	Nr. niveluri:1; S. construita la sol:43 mp; S. construita desfasurata:43 mp;

**Lungime Segmente**

1) Valorile lungimilor segmentelor sunt obținute din proiecție în plan.

Punct început	X / Y	Punct sfârșit	X / Y	Lungime segment (** (m)
1	508.205,929 420.533,148	2	508.208,158 420.541,94	9.07
2	508.208,158 420.541,94	3	508.209,644 420.547,537	5.791
3	508.209,644 420.547,537	4	508.199,568 420.553,48	11.698



Punct început	X / Y	Punct sfârșit	X / Y	Lungime segment (** (m)
4	508.199,568 420.553,48	5	508.172,436 420.525,824	38.743
5	508.172,436 420.525,824	6	508.154,585 420.537,715	21.449
6	508.154,585 420.537,715	7	508.137,334 420.551,389	22.013
7	508.137,334 420.551,389	8	508.129,508 420.542,972	11.493
8	508.129,508 420.542,972	9	508.133,12 420.541,486	3.906
9	508.133,12 420.541,486	10	508.135,081 420.540,444	2.221
10	508.135,081 420.540,444	11	508.135,597 420.541,057	0.801
11	508.135,597 420.541,057	12	508.140,559 420.537,082	6.358
12	508.140,559 420.537,082	13	508.142,688 420.535,376	2.728
13	508.142,688 420.535,376	14	508.142,115 420.534,683	0.899
14	508.142,115 420.534,683	15	508.145,649 420.531,815	4.551
15	508.145,649 420.531,815	16	508.154,075 420.526,255	10.095
16	508.154,075 420.526,255	17	508.167,366 420.518,728	15.274
17	508.167,366 420.518,728	18	508.197,153 420.506,013	32.387
18	508.197,153 420.506,013	19	508.201,646 420.520,164	14.847
19	508.201,646 420.520,164	1	508.205,929 420.533,148	13.672

\*\* Lungimile segmentelor sunt determinate în planul de proiecție Stereo 70 și sunt rotunjite la 1 milimetru.

\*\*\* Distanța dintre puncte este formată din segmente cumulate ce sunt mai mici decât valoarea 1 milimetru.



**DATE DESPRE IMOBILUL NR. 3157**

Oficiul de Cadastru și Publicitate Imobiliară ARGES  
Biroul de Cadastru și Publicitate Imobiliară Campulung

**A. Partea I. Descrierea imobilului**

TEREN Intravilan

Nr. CF vechi:599  
Nr. cadastral vechi:850

Adresa: Loc. Selari, Nr. 176, Jud. Arges

Nr. Crt	Nr cadastral Nr. topografic	Suprafața* (mp)	Observații / Referințe
A1	81699	Din acte: 857 Masurata: 880	Sector cadastral:34 Teren imprejmuit;

**Construcții**

Crt	Nr cadastral Nr. topografic	Adresa	Observații / Referințe
A1.1	81699-C1	Loc. Selari, Nr. 176, Jud. Arges	Nr. niveluri:1; S. construita la sol:76 mp; S. construita desfasurata:76 mp;

**B. Partea II. Proprietari și acte**

Inscrieri privitoare la dreptul de proprietate și alte drepturi reale		Referințe
<b>7104 / 24/04/2019</b>		
Act Notarial nr. 207, din 22/04/2019 emis de Tuluca Andrei;		
B3	Intabulare, drept de PROPRIETATE-bun comun, dobandit prin Conventie, cota actuala 1/1, cota initiala 1/1 1) GĂMAN ADELINA-ROXANA 2) GĂMAN GHEORGHE, soti	A1, A1.1

**C. Partea III. SARCINI .**

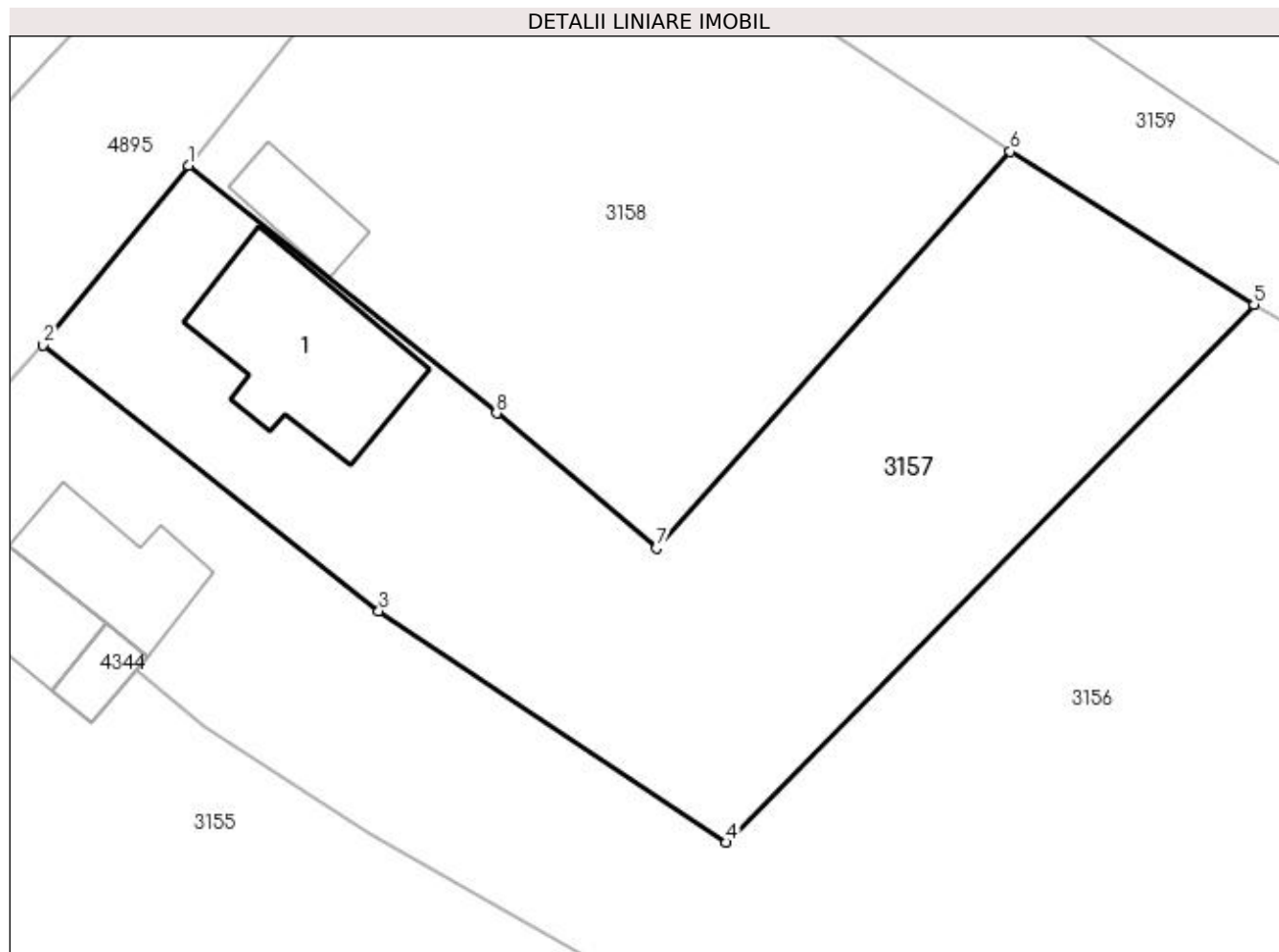
Inscrieri privind dezmembramintele dreptului de proprietate, drepturi reale de garanție și sarcini	Referințe
NU SUNT	

## Anexa Nr. 1 La Partea I

## Teren

Nr cadastral	Suprafața (mp)*	Observații / Referințe
81699	Din acte: 857 Masurata: 880	

\* Suprafața este determinată în planul de proiecție Stereo 70.



## Date referitoare la teren

Crt	Categorie folosință	Intra vilan	Suprafața (mp)	Tarla	Parcelă	Nr. topo	Observații / Referințe
1	curți constructii	DA	209	15	322	-	
2	livada	DA	671	15	321,323,324	-	

## Date referitoare la construcții

Crt	Număr	Destinație construcție	Supraf. (mp)	Situație juridică	Observații / Referințe
A1.1	81699-C1	construcții de locuințe	76	Cu acte	Nr. niveluri:1; S. construita la sol:76 mp; S. construita desfasurata:76 mp;

## Lungime Segmente

1) Valorile lungimilor segmentelor sunt obținute din proiecție în plan.

Punct început	X / Y	Punct sfârșit	X / Y	Lungime segment (** (m)
1	508.144,796 420.560,607	2	508.137,334 420.551,389	11.86
2	508.137,334 420.551,389	3	508.154,585 420.537,715	22.013
3	508.154,585 420.537,715	4	508.172,436 420.525,824	21.449

Punct început	X / Y	Punct sfârșit	X / Y	Lungime segment (** (m)
4	508.172,436 420.525,824	5	508.199,568 420.553,48	38.743
5	508.199,568 420.553,48	6	508.187,034 420.561,337	14.793
6	508.187,034 420.561,337	7	508.168,859 420.540,968	27.299
7	508.168,859 420.540,968	8	508.160,632 420.547,882	10.746
8	508.160,632 420.547,882	1	508.144,796 420.560,607	20.315

\*\* Lungimile segmentelor sunt determinate în planul de proiecție Stereo 70 și sunt rotunjite la 1 milimetru.

\*\*\* Distanța dintre puncte este formată din segmente cumulate ce sunt mai mici decât valoarea 1 milimetru.



**DATE DESPRE IMOBILUL NR. 3158**

Oficiul de Cadastru și Publicitate Imobiliară ARGES  
Biroul de Cadastru și Publicitate Imobiliară Campulung

**A. Partea I. Descrierea imobilului**

TEREN Intravilan

Adresa: Loc. Selari, Jud. Arges

Nr. Crt	Nr cadastral Nr. topografic	Suprafața* (mp)	Observații / Referințe
A1		Din acte: 860 Masurata: 800	Sector cadastral:34 Teren imprejmuit;

**Construcții**

Crt	Nr cadastral Nr. topografic	Adresa	Observații / Referințe
A1.1		Loc. Selari, Jud. Arges	Nr. niveluri:1; S. construita la sol:22 mp; S. construita desfasurata:22 mp;

**B. Partea II. Proprietari și acte**

Inscrieri privitoare la dreptul de proprietate și alte drepturi reale		Referințe
/		
Hotarare Judecatoreasca nr. 2412, din 30/10/2002 emis de JUDECATORIA CAMPULUNG;		
B1	Inscrierea provizorie, drept de PROPRIETATE, dobandit prin lesire Din Indiviziune, cota actuala 1/1, cota initiala 1/1 1) TOCULEȚ GABRIELA, lipsă CNP	A1, A1.1

**C. Partea III. SARCINI .**

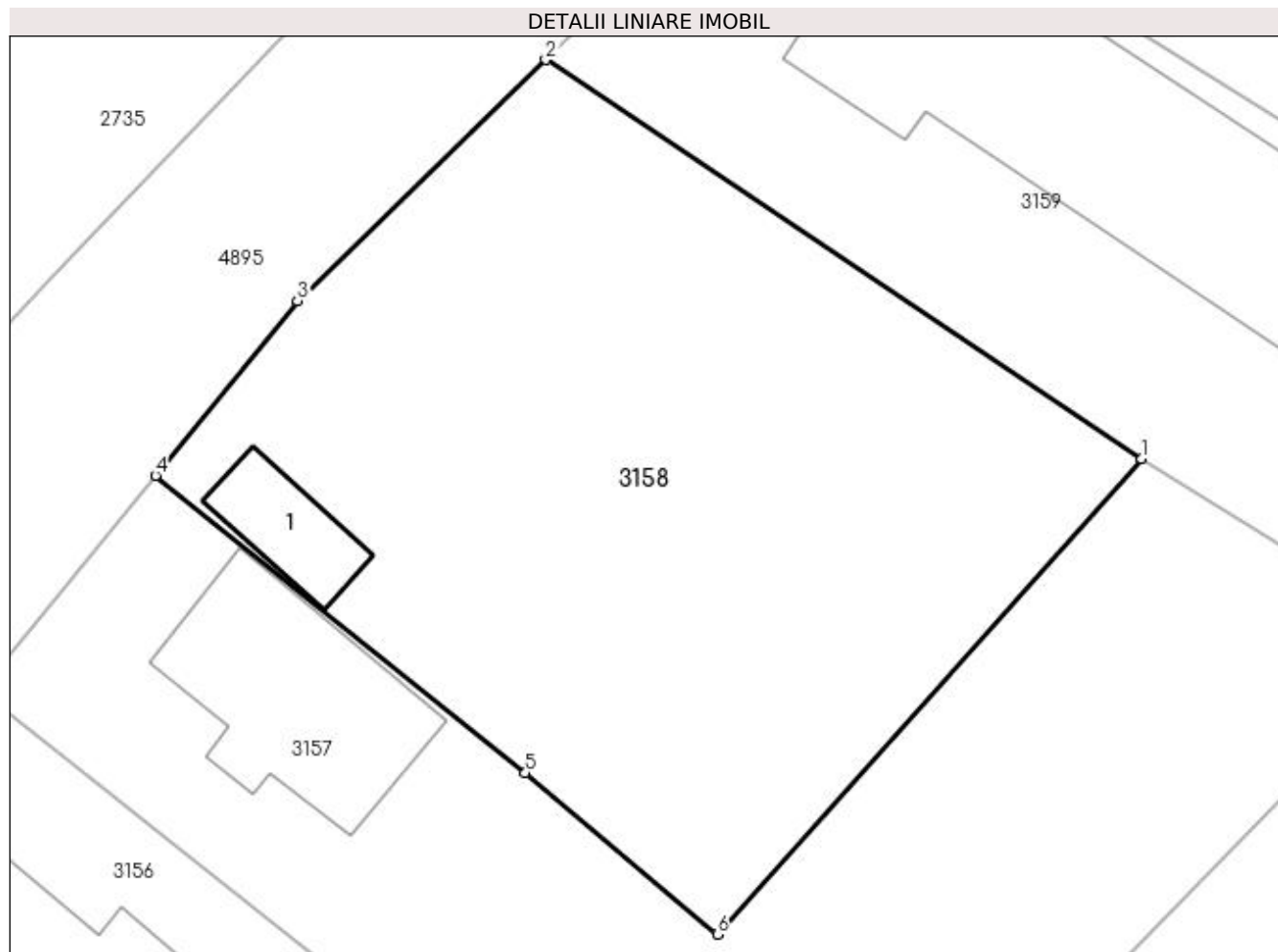
Inscrieri privind dezmembramintele dreptului de proprietate, drepturi reale de garanție și sarcini	Referințe
NU SUNT	

## Anexa Nr. 1 La Partea I

## Teren

Nr cadastral	Suprafața (mp)*	Observații / Referințe
	Din acte: 860 Masurata: 800	

\* Suprafața este determinată în planul de proiecție Stereo 70.



## Date referitoare la teren

Crt	Categorie folosință	Intra vilan	Suprafața (mp)	Tarla	Parcelă	Nr. topo	Observații / Referințe
1	faneata	DA	450	15	320-322	-	
2	livada	DA	350	15	321,324	-	

## Date referitoare la construcții

Crt	Număr	Destinație construcție	Supraf. (mp)	Situație juridică	Observații / Referințe
A1.1		construcții anexa	22	Cu acte	Nr. niveluri:1; S. construita la sol:22 mp; S. construita desfasurata:22 mp;

## Lungime Segmente

1) Valorile lungimilor segmentelor sunt obținute din proiecție în plan.

Punct început	X / Y	Punct sfârșit	X / Y	Lungime segment (** (m)
1	508.187,034 420.561,337	2	508.161,511 420.578,417	30.711
2	508.161,511 420.578,417	3	508.150,868 420.568,095	14.826
3	508.150,868 420.568,095	4	508.144,796 420.560,607	9.641



Punct început	X / Y	Punct sfârșit	X / Y	Lungime segment (** (m)
4	508.144,796 420.560,607	5	508.160,632 420.547,882	20.315
5	508.160,632 420.547,882	6	508.168,859 420.540,968	10.746
6	508.168,859 420.540,968	1	508.187,034 420.561,337	27.299

\*\* Lungimile segmentelor sunt determinate în planul de proiecție Stereo 70 și sunt rotunjite la 1 milimetru.

\*\*\* Distanța dintre puncte este formată din segmente cumulate ce sunt mai mici decât valoarea 1 milimetru.



**DATE DESPRE IMOBILUL NR. 3159**

Oficiul de Cadastru și Publicitate Imobiliară ARGES  
Biroul de Cadastru și Publicitate Imobiliară Campulung

**A. Partea I. Descrierea imobilului**

TEREN Intravilan

Adresa: Loc. Selari, Nr. 177, Jud. Arges, PCT."CAMIN CULTURAL"

Nr. Crt	Nr cadastral Nr. topografic	Suprafața* (mp)	Observații / Referințe
A1	80294	Din acte: 793 Masurata: 825	Sector cadastral:34 Teren imprejmuit;

**Construcții**

Crt	Nr cadastral Nr. topografic	Adresa	Observații / Referințe
A1.1	80294-C1	Loc. Selari, Nr. 177, Jud. Arges, PCT."CAMIN CULTURAL"	Nr. niveluri:1; S. construita la sol:259 mp; S. construita desfasurata:259 mp;

**B. Partea II. Proprietari și acte**

Inscrieri privitoare la dreptul de proprietate și alte drepturi reale	Referințe
<b>6384 / 10/06/2010</b>	
Act Administrativ nr. 27, din 08/09/1999 emis de PRIMARIA VALEA MARE PRAVAT (act administrativ nr. 2940/28-05-2010 emis de PRIMARIA VALEA MARE PRAVAT; act administrativ nr. 2952/28-05-2010 emis de PRIMARIA VALEA MARE PRAVAT; act administrativ nr. 3023/01-05-2010 emis de PRIMARIA VALEA MARE PRAVAT; act normativ nr. 609BIS/16-08-2002 emis de GUVERNUL ROMANIEI;);	
B1	Intabulare, drept de PROPRIETATE, dobandit prin Lege, cota actuala 1/1, cota initiala 1/1 1) COMUNA VALEA MARE PRAVAT-DOMENIUL PUBLIC, CIF:5010196

**C. Partea III. SARCINI .**

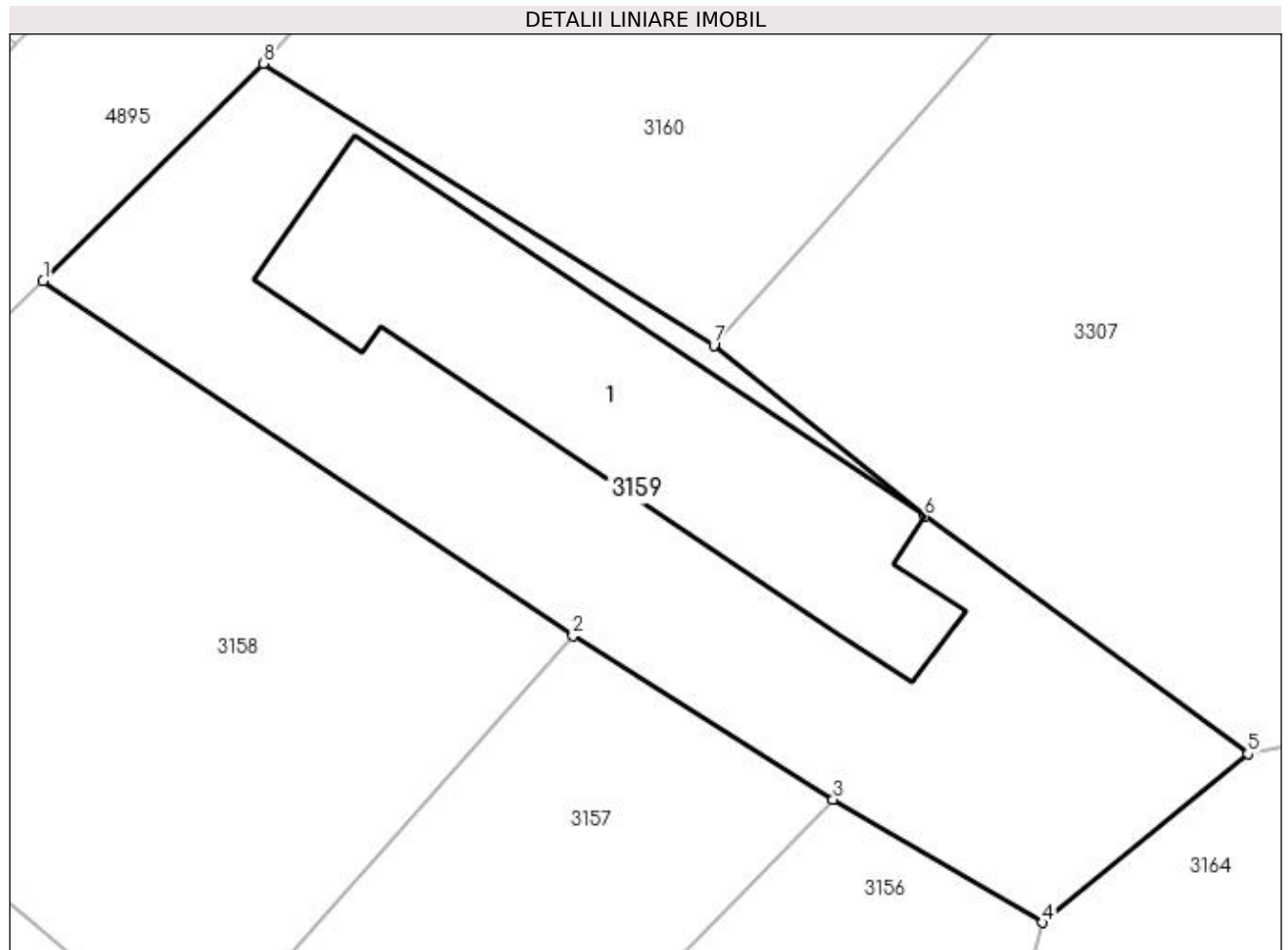
Inscrieri privind dezmembramintele dreptului de proprietate, drepturi reale de garanție și sarcini	Referințe
NU SUNT	

## Anexa Nr. 1 La Partea I

## Teren

Nr cadastral	Suprafața (mp)*	Observații / Referințe
80294	Din acte: 793 Masurata: 825	

\* Suprafața este determinată în planul de proiecție Stereo 70.



## Date referitoare la teren

Crt	Categorie folosință	Intravilan	Suprafața (mp)	Tarla	Parcelă	Nr. topo	Observații / Referințe
1	curți constructii	DA	825	15	319	-	

## Date referitoare la construcții

Crt	Număr	Destinație construcție	Supraf. (mp)	Situație juridică	Observații / Referințe
A1.1	80294-C1	construcții administrative și social culturale	259	Cu acte	Nr. niveluri:1; S. construita la sol:259 mp; S. construita desfasurata:259 mp;

## Lungime Segmente

1) Valorile lungimilor segmentelor sunt obținute din proiecție în plan.

Punct început	X / Y	Punct sfârșit	X / Y	Lungime segment (** (m)
1	508.161,511 420.578,417	2	508.187,034 420.561,337	30.711
2	508.187,034 420.561,337	3	508.199,568 420.553,48	14.793
3	508.199,568 420.553,48	4	508.209,644 420.547,537	11.698

Punct început	X / Y	Punct sfârșit	X / Y	Lungime segment (** (m)
4	508.209,644 420.547,537	5	508.219,536 420.555,658	12.799
5	508.219,536 420.555,658	6	508.203,964 420.567,09	19.318
6	508.203,964 420.567,09	7	508.193,814 420.575,317	13.065
7	508.193,814 420.575,317	8	508.172,127 420.588,885	25.582
8	508.172,127 420.588,885	1	508.161,511 420.578,417	14.909

\*\* Lungimile segmentelor sunt determinate în planul de proiecție Stereo 70 și sunt rotunjite la 1 milimetru.

\*\*\* Distanța dintre puncte este formată din segmente cumulate ce sunt mai mici decât valoarea 1 milimetru.



**DATE DESPRE IMOBILUL NR. 3160**

Oficiul de Cadastru și Publicitate Imobiliară ARGES  
Biroul de Cadastru și Publicitate Imobiliară Campulung

**A. Partea I. Descrierea imobilului**

TEREN Intravilan

Adresa: Loc. Selari, Jud. Arges

Nr. Crt	Nr cadastral Nr. topografic	Suprafața* (mp)	Observații / Referințe
A1		Din acte: 612 Masurata: 634	Sector cadastral:34 Teren imprejmuit;

**B. Partea II. Proprietari și acte**

Inscrieri privitoare la dreptul de proprietate și alte drepturi reale		Referințe
/		
Act Administrativ nr. 826, din 11/06/2007 emis de CJPSDPAT ARGES;		
B1	Intabulare, drept de PROPRIETATE, dobândit prin Reconstituire, cota actuala 1/1, cota initiala 1/1 1) STANCIULOIU CORNELIU, lipsă CNP	A1

**C. Partea III. SARCINI .**

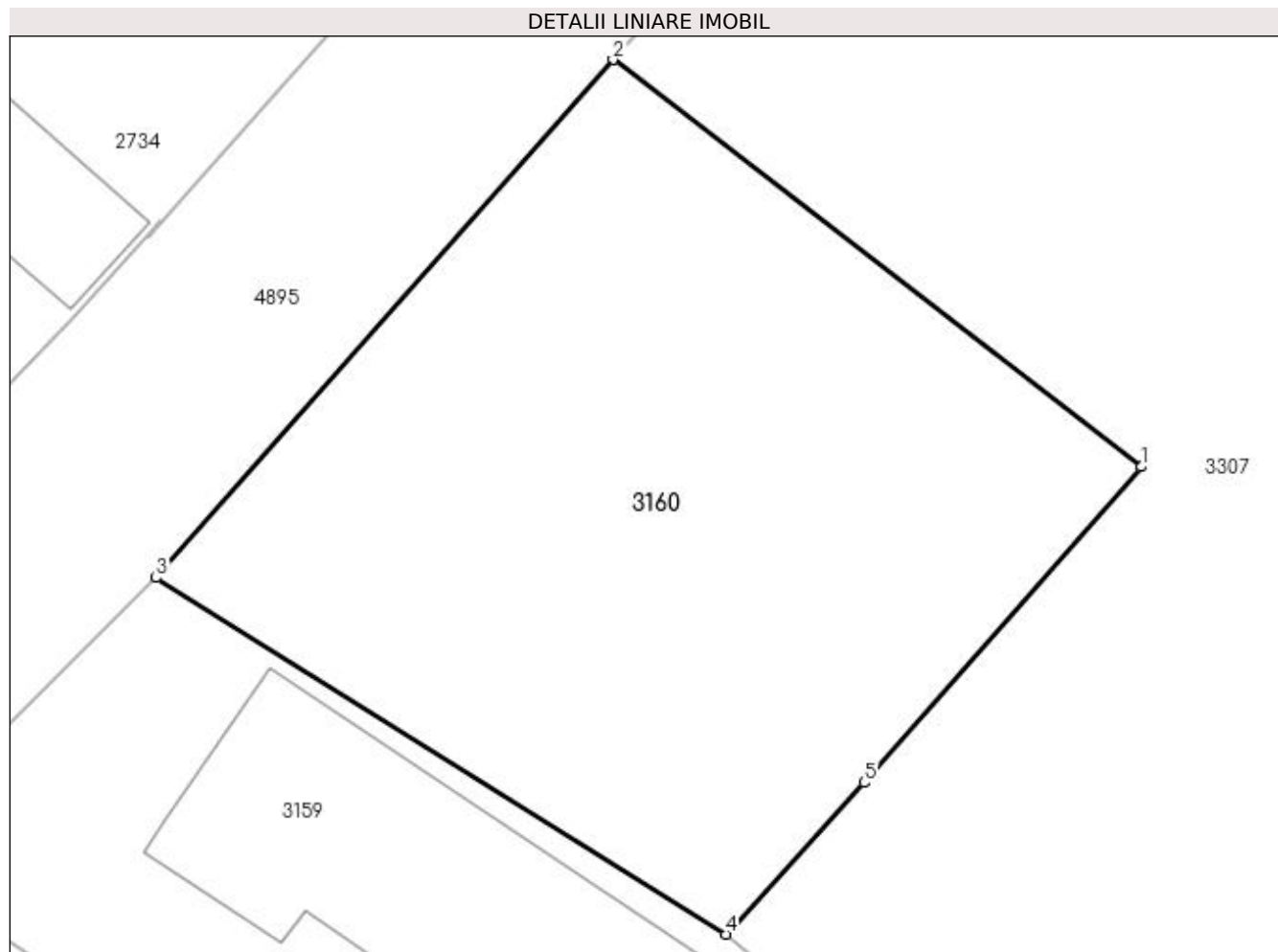
Inscrieri privind dezmembramintele dreptului de proprietate, drepturi reale de garanție și sarcini	Referințe
NU SUNT	

## Anexa Nr. 1 La Partea I

## Teren

Nr cadastral	Suprafața (mp)*	Observații / Referințe
	Din acte: 612 Masurata: 634	

\* Suprafața este determinată în planul de proiecție Stereo 70.



## Date referitoare la teren

Crt	Categorie folosință	Intra vilan	Suprafața (mp)	Tarla	Parcelă	Nr. topo	Observații / Referințe
1	faneata	DA	634	15	318	-	

## Lungime Segmente

1) Valorile lungimilor segmentelor sunt obținute din proiecție în plan.

Punct început	X / Y	Punct sfârșit	X / Y	Lungime segment (** (m)
1	508.209,617 420.593,109	2	508.189,514 420.608,603	25.381
2	508.189,514 420.608,603	3	508.172,127 420.588,885	26.289
3	508.172,127 420.588,885	4	508.193,814 420.575,317	25.582
4	508.193,814 420.575,317	5	508.199,077 420.581,091	7.813
5	508.199,077 420.581,091	1	508.209,617 420.593,109	15.985



**\*\* Lungimile segmentelor sunt determinate în planul de proiecţie Stereo 70 şi sunt rotunjite la 1 milimetru.**

**\*\*\* Distanţa dintre puncte este formată din segmente cumulate ce sunt mai mici decât valoarea 1 milimetru.**



**DATE DESPRE IMOBILUL NR. 3161**

Oficiul de Cadastru și Publicitate Imobiliară ARGES  
Biroul de Cadastru și Publicitate Imobiliară Campulung

**A. Partea I. Descrierea imobilului**

TEREN Intravilan

Adresa: Loc. Selari, Nr. 84, Jud. Arges

Nr. Crt	Nr cadastral Nr. topografic	Suprafața* (mp)	Observații / Referințe
A1		842	Sector cadastral:34 Teren imprejmuit;

**Construcții**

Crt	Nr cadastral Nr. topografic	Adresa	Observații / Referințe
A1.1		Loc. Selari, Nr. 84, Jud. Arges	Nr. niveluri:1; S. construita la sol:199 mp; S. construita desfasurata:199 mp;
A1.2		Loc. Selari, Nr. 84, Jud. Arges	Nr. niveluri:1; S. construita la sol:53 mp; S. construita desfasurata:53 mp;

**B. Partea II. Proprietari și acte**

Inscrieri privitoare la dreptul de proprietate și alte drepturi reale		Referințe
/		
Act Normativ nr. 7, din 13/03/1996 emis de PARLAMENT (art. 13 alin. 15);		
B1	Inscrierea provizorie, drept de PROPRIETATE, dobandit prin Lege, cota actuala 1/1, cota initiala 1/1 1) COMUNA VALEA MARE PRAVAT, CIF:5010196	A1, A1.1, A1.2

**C. Partea III. SARCINI .**

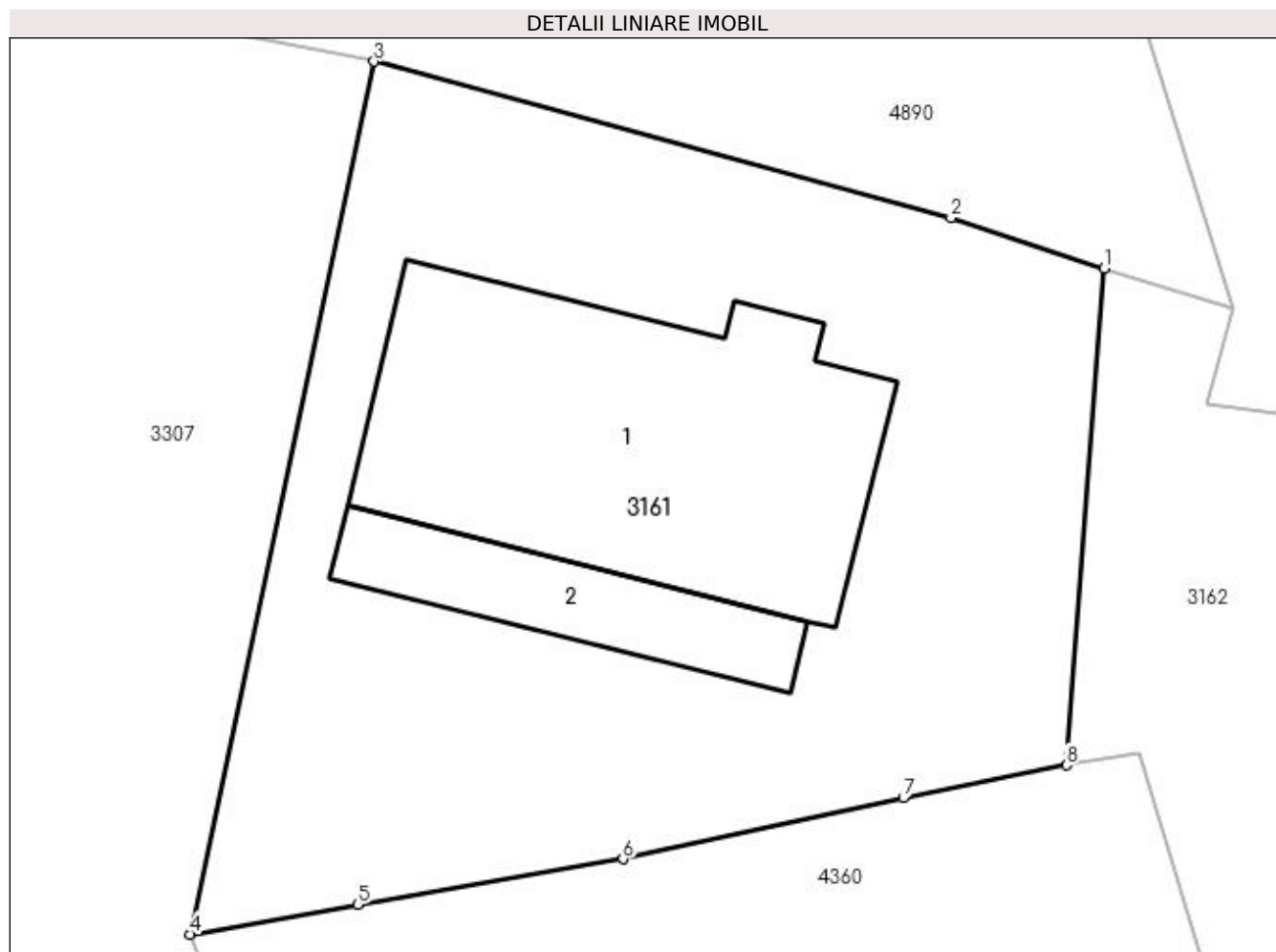
Inscrieri privind dezmembramintele dreptului de proprietate, drepturi reale de garanție și sarcini	Referințe
NU SUNT	

## Anexa Nr. 1 La Partea I

## Teren

Nr cadastral	Suprafața (mp)*	Observații / Referințe
	842	

\* Suprafața este determinată în planul de proiecție Stereo 70.



## Date referitoare la teren

Crt	Categorie folosință	Intravilan	Suprafața (mp)	Tarla	Parcelă	Nr. topo	Observații / Referințe
1	curți constructii	DA	842	15	312,313	-	

## Date referitoare la construcții

Crt	Număr	Destinație construcție	Supraf. (mp)	Situație juridică	Observații / Referințe
A1.1		constructii anexa	199	Cu acte	Nr. niveluri:1; S. construita la sol:199 mp; S. construita desfasurata:199 mp;
A1.2		constructii anexa	53	Cu acte	Nr. niveluri:1; S. construita la sol:53 mp; S. construita desfasurata:53 mp;

## Lungime Segmente

1) Valorile lungimilor segmentelor sunt obținute din proiecție în plan.

Punct început	X / Y	Punct sfârșit	X / Y	Lungime segment (** (m)
1	508.260,7 420.621,732	2	508.254,764 420.623,698	6.253
2	508.254,764 420.623,698	3	508.232,343 420.629,771	23.229
3	508.232,343 420.629,771	4	508.225,198 420.595,872	34.644

Punct început	X / Y	Punct sfârșit	X / Y	Lungime segment (** (m)
4	508.225,198 420.595,872	5	508.231,702 420.597,025	6.605
5	508.231,702 420.597,025	6	508.242,016 420.598,8	10.466
6	508.242,016 420.598,8	7	508.252,906 420.601,17	11.145
7	508.252,906 420.601,17	8	508.259,238 420.602,437	6.458
8	508.259,238 420.602,437	1	508.260,7 420.621,732	19.35

\*\* Lungimile segmentelor sunt determinate în planul de proiecție Stereo 70 și sunt rotunjite la 1 milimetru.

\*\*\* Distanța dintre puncte este formată din segmente cumulate ce sunt mai mici decât valoarea 1 milimetru.



**DATE DESPRE IMOBILUL NR. 3162**

Oficiul de Cadastru și Publicitate Imobiliară ARGES  
Biroul de Cadastru și Publicitate Imobiliară Campulung

**A. Partea I. Descrierea imobilului**

TEREN Intravilan

Nr. CF vechi:593  
Nr. cadastral vechi:848

Adresa: Loc. Selari, Jud. Arges

Nr. Crt	Nr cadastral Nr. topografic	Suprafața* (mp)	Observații / Referințe
A1	82177	294	Sector cadastral:34 Teren neimprejmuit;

**B. Partea II. Proprietari și acte**

Inscrieri privitoare la dreptul de proprietate și alte drepturi reale		Referințe
<b>8012 / 24/08/2007</b>		
Act Notarial nr. 1221, din 23/08/2007 emis de BNP Ionescu Cornelia;		
B1	Intabulare, drept de PROPRIETATE- bun propriu, dobandit prin Conventie, cota actuala 1/1, cota initiala 1/1 1) <b>STACU CĂTĂLIN-GHEORGHE</b> , necasatorit	A1
/		
Act Normativ nr. 7, din 13/03/1996 emis de PARLAMENT (art. 13 alin. 15);		
B2	Se radiază construcția C1 cu o suprafața de 121 mp, înscrisă prin încheierea nr.8012/24.08.2007, conform realității din teren	A1

**C. Partea III. SARCINI .**

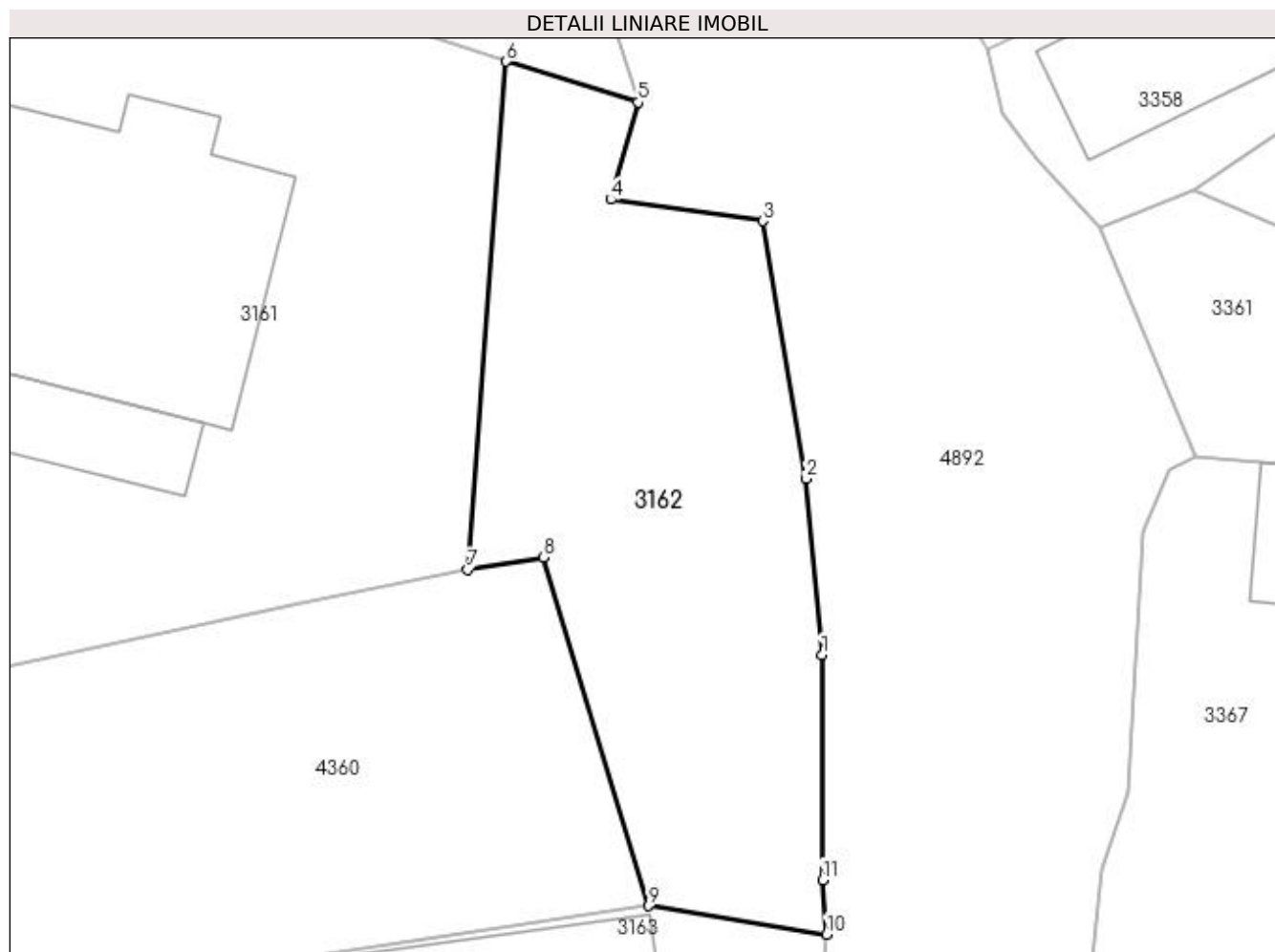
Inscrieri privind dezmembramentele dreptului de proprietate, drepturi reale de garanție și sarcini	Referințe
NU SUNT	

## Anexa Nr. 1 La Partea I

## Teren

Nr cadastral	Suprafața (mp)*	Observații / Referințe
82177	294	

\* Suprafața este determinată în planul de proiecție Stereo 70.



## Date referitoare la teren

Crt	Categorie folosință	Intravilan	Suprafața (mp)	Tarla	Parcelă	Nr. topo	Observații / Referințe
1	curți constructii	DA	294	15	313	-	

## Lungime Segmente

1) Valorile lungimilor segmentelor sunt obținute din proiecție în plan.

Punct început	X / Y	Punct sfârșit	X / Y	Lungime segment (** (m)
1	508.272,686 420.599,215	2	508.272,086 420.605,903	6.715
2	508.272,086 420.605,903	3	508.270,432 420.615,681	9.917
3	508.270,432 420.615,681	4	508.264,675 420.616,493	5.814
4	508.264,675 420.616,493	5	508.265,702 420.620,182	3.829
5	508.265,702 420.620,182	6	508.260,7 420.621,732	5.237



Punct început	X / Y	Punct sfârșit	X / Y	Lungime segment (** (m)
6	508.260,7 420.621,732	7	508.259,238 420.602,437	19.35
7	508.259,238 420.602,437	8	508.262,111 420.602,918	2.913
8	508.262,111 420.602,918	9	508.266,092 420.589,685	13.819
9	508.266,092 420.589,685	10	508.272,858 420.588,603	6.852
10	508.272,858 420.588,603	11	508.272,706 420.590,67	2.073
11	508.272,706 420.590,67	1	508.272,686 420.599,215	8.545

\*\* Lungimile segmentelor sunt determinate în planul de proiecție Stereo 70 și sunt rotunjite la 1 milimetru.

\*\*\* Distanța dintre puncte este formată din segmente cumulate ce sunt mai mici decât valoarea 1 milimetru.



**DATE DESPRE IMOBILUL NR. 3163**

Oficiul de Cadastru și Publicitate Imobiliară ARGES  
Biroul de Cadastru și Publicitate Imobiliară Campulung

**A. Partea I. Descrierea imobilului**

TEREN Intravilan

Adresa: Loc. Selari, Jud. Arges

Nr. Crt	Nr cadastral Nr. topografic	Suprafața* (mp)	Observații / Referințe
A1		476	Sector cadastral:34 Teren neimpregmuit;

**Construcții**

Crt	Nr cadastral Nr. topografic	Adresa	Observații / Referințe
A1.1		Loc. Selari, Jud. Arges	Nr. niveluri:2; S. construita la sol:184 mp; S. construita desfasurata:348 mp;
A1.2		Loc. Selari, Jud. Arges	Nr. niveluri:1; S. construita la sol:59 mp; S. construita desfasurata:59 mp;
A1.3		Loc. Selari, Jud. Arges	Nr. niveluri:1; S. construita la sol:35 mp; S. construita desfasurata:35 mp;

**B. Partea II. Proprietari și acte**

Inscrieri privitoare la dreptul de proprietate și alte drepturi reale		Referințe
/		
Act Administrativ nr. 826, din 11/06/2007 emis de CJPSDPAT ARGES;		
B1	Intabulare, drept de PROPRIETATE, dobandit prin Reconstituire, cota actuala 1/1, cota initiala 1/1 1) STANCIULOIU CORNELIU, lipsă CNP	A1
Act Normativ nr. 7, din 13/03/1996 emis de PARLAMENT (art.12,alin.16);		
B2	Intabulare, drept de PROPRIETATE, dobandit prin Construire, cota actuala 1/1, cota initiala 1/1 1) STANCIULOIU CORNELIU, lipsă CNP	A1.1, A1.2, A1.3

**C. Partea III. SARCINI .**

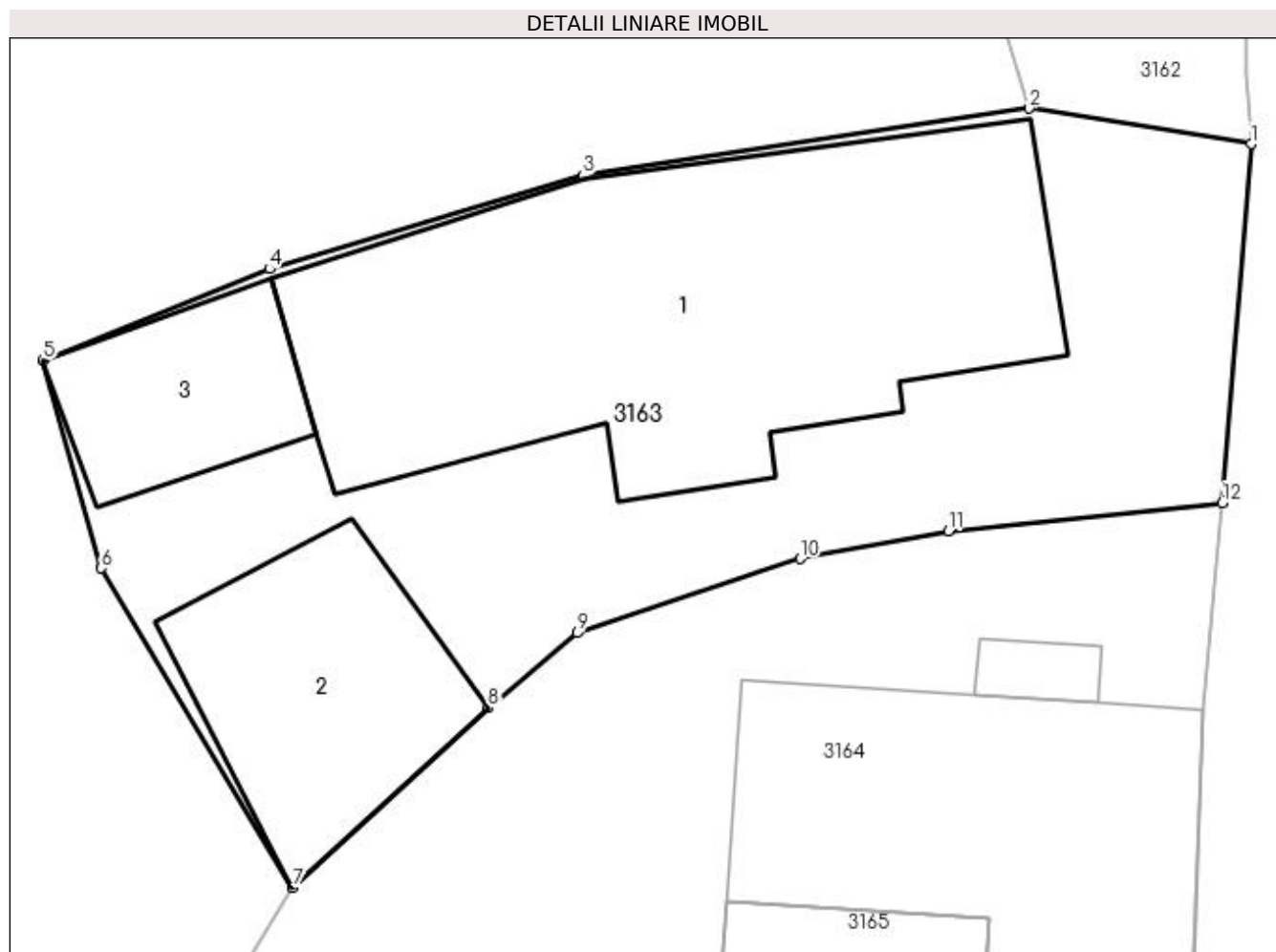
Inscrieri privind dezmembramintele dreptului de proprietate, drepturi reale de garanție și sarcini	Referințe
NU SUNT	

## Anexa Nr. 1 La Partea I

## Teren

Nr cadastral	Suprafața (mp)*	Observații / Referințe
	476	

\* Suprafața este determinată în planul de proiecție Stereo 70.



## Date referitoare la teren

Crt	Categorie folosință	Intra vilan	Suprafața (mp)	Tarla	Parcelă	Nr. topo	Observații / Referințe
1	curți constructii	DA	476	15	314	-	

## Date referitoare la construcții

Crt	Număr	Destinație construcție	Supraf. (mp)	Situație juridică	Observații / Referințe
A1.1		construcții de locuințe	184	Cu acte	Nr. niveluri:2; S. construita la sol:184 mp; S. construita desfasurata:348 mp;
A1.2		construcții anexa	59	Cu acte	Nr. niveluri:1; S. construita la sol:59 mp; S. construita desfasurata:59 mp;
A1.3		construcții anexa	35	Cu acte	Nr. niveluri:1; S. construita la sol:35 mp; S. construita desfasurata:35 mp;

## Lungime Segmente

1) Valorile lungimilor segmentelor sunt obținute din proiecție în plan.

Punct început	X / Y	Punct sfârșit	X / Y	Lungime segment (** (m))
1	508.272,858 420.588,603	2	508.266,092 420.589,685	6.852
2	508.266,092 420.589,685	3	508.252,511 420.587,648	13.733

Punct început	X / Y	Punct sfârșit	X / Y	Lungime segment (** (m)
3	508.252,511 420.587,648	4	508.242,972 420.584,805	9.954
4	508.242,972 420.584,805	5	508.236,088 420.582,015	7.428
5	508.236,088 420.582,015	6	508.237,86 420.575,698	6.561
6	508.237,86 420.575,698	7	508.243,682 420.565,985	11.324
7	508.243,682 420.565,985	8	508.249,633 420.571,451	8.08
8	508.249,633 420.571,451	9	508.252,357 420.573,725	3.548
9	508.252,357 420.573,725	10	508.259,129 420.575,988	7.14
10	508.259,129 420.575,988	11	508.263,649 420.576,833	4.598
11	508.263,649 420.576,833	12	508.271,975 420.577,682	8.369
12	508.271,975 420.577,682	1	508.272,858 420.588,603	10.957

\*\* Lungimile segmentelor sunt determinate în planul de proiecție Stereo 70 și sunt rotunjite la 1 milimetru.

\*\*\* Distanța dintre puncte este formată din segmente cumulate ce sunt mai mici decât valoarea 1 milimetru.



**DATE DESPRE IMOBILUL NR. 3164**

Oficiul de Cadastru și Publicitate Imobiliară ARGES  
Biroul de Cadastru și Publicitate Imobiliară Campulung

**A. Partea I. Descrierea imobilului**

TEREN Intravilan

Adresa: Loc. Selari, Nr. 33, Jud. Arges

Nr. Crt	Nr cadastral Nr. topografic	Suprafața* (mp)	Observații / Referințe
A1		Din acte: 996 Masurata: 959	Sector cadastral:34 Teren neimprejmuit;

**Construcții**

Crt	Nr cadastral Nr. topografic	Adresa	Observații / Referințe
A1.1		Loc. Selari, Nr. 33, Jud. Arges	Nr. niveluri:1; S. construita la sol:118 mp; S. construita desfasurata:118 mp;
A1.2		Loc. Selari, Nr. 33, Jud. Arges	Nr. niveluri:1; S. construita la sol:6 mp; S. construita desfasurata:6 mp;

**B. Partea II. Proprietari și acte**

Inscrieri privitoare la dreptul de proprietate și alte drepturi reale		Referințe
/		
Hotarare Judecatoreasca nr. 1118, din 10/05/2017 emis de judecatoria campulung;		
B1	Intabulare, drept de PROPRIETATE bun propriu , dobandit prin lesire Din Indiviziune, cota actuala 1/1, cota initiala 1/1 1) LIȚĂ ALECSANDRU, lipsă CNP	A1, A1.1
Act Normativ nr. 7, din 13/03/1996 emis de PARLAMENT (art. 12 alin. 16 );		
B2	Intabulare, drept de PROPRIETATE, dobandit prin Construire, cota actuala 1/1, cota initiala 1/1 1) LIȚĂ ALECSANDRU, lipsă CNP	A1.2

**C. Partea III. SARCINI .**

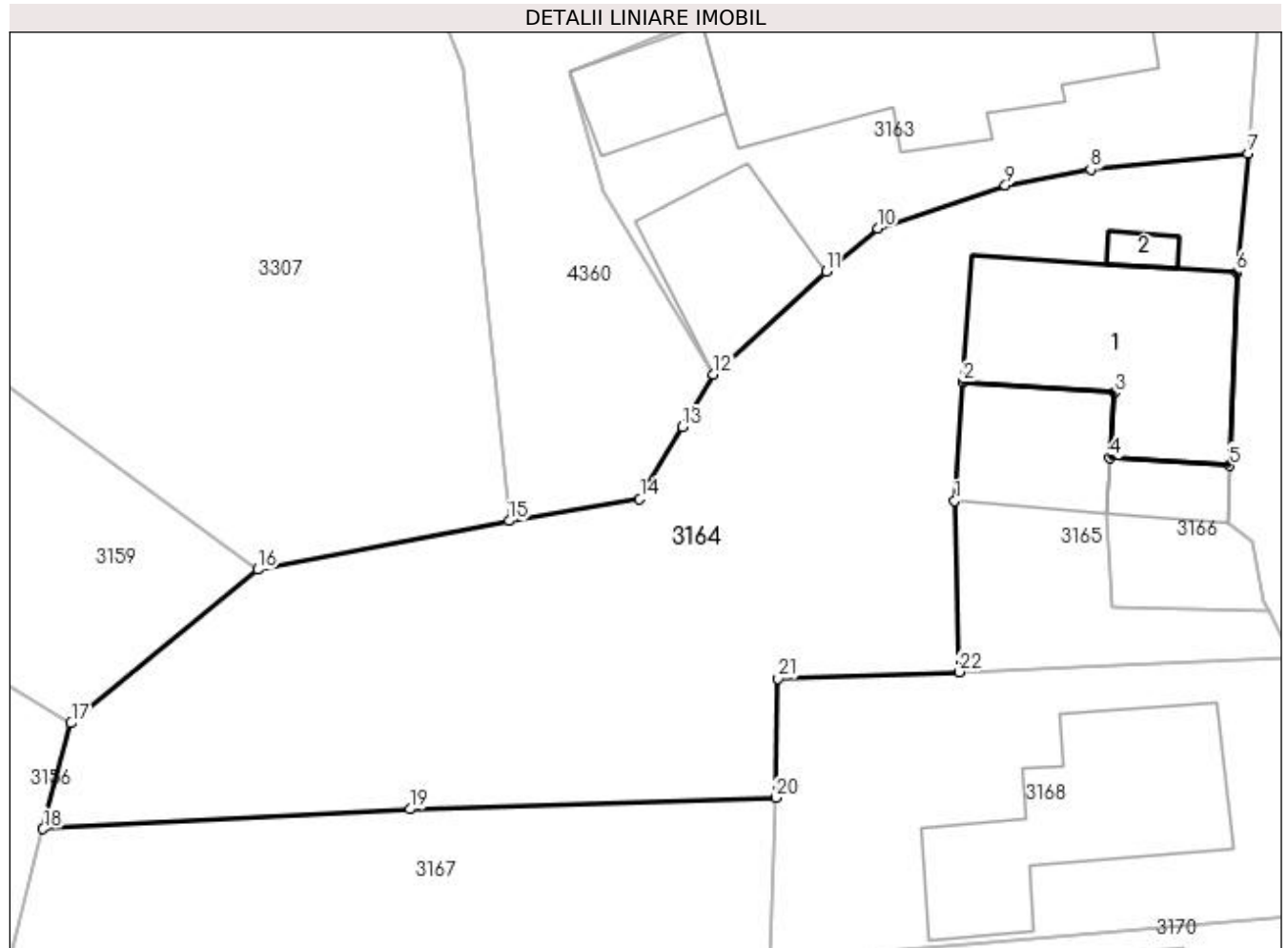
Inscrieri privind dezmembramintele dreptului de proprietate, drepturi reale de garanție și sarcini	Referințe
NU SUNT	

## Anexa Nr. 1 La Partea I

## Teren

Nr cadastral	Suprafața (mp)*	Observații / Referințe
	Din acte: 996 Masurata: 959	

\* Suprafața este determinată în planul de proiecție Stereo 70.



## Date referitoare la teren

Crt	Categorie folosință	Intravilan	Suprafața (mp)	Tarla	Parcelă	Nr. topo	Observații / Referințe
1	curți construcții	DA	528	15	315	-	
2	arabil	DA	431	15	315,316	-	

## Date referitoare la construcții

Crt	Număr	Destinație construcție	Supraf. (mp)	Situație juridică	Observații / Referințe
A1.1		construcții de locuințe	118	Cu acte	Nr. niveluri:1; S. construita la sol:118 mp; S. construita desfasurata:118 mp;
A1.2		construcții anexa	6	Cu acte	Nr. niveluri:1; S. construita la sol:6 mp; S. construita desfasurata:6 mp;

## Lungime Segmente

1) Valorile lungimilor segmentelor sunt obținute din proiecție în plan.

Punct început	X / Y	Punct sfârșit	X / Y	Lungime segment (** (m)
1	508.256,439 420.559,299	2	508.256,878 420.565,584	6.3
3	508.264,898 420.565,024	4	508.264,659 420.561,592	3.44

Punct început	X / Y	Punct sfârșit	X / Y	Lungime segment (** (m)
2	508.256,878 420.565,584	3	508.264,898 420.565,024	8.04
4	508.264,659 420.561,592	5	508.271,019 420.561,159	6.375



Punct început	X / Y	Punct sfârșit	X / Y	Lungime segment (** (m)	Punct început	X / Y	Punct sfârșit	X / Y	Lungime segment (** (m)
5	508.271,019 420.561,159	6	508.271,379 420.571,384	10.231	6	508.271,379 420.571,384	7	508.271,975 420.577,682	6.326
7	508.271,975 420.577,682	8	508.263,649 420.576,833	8.369	8	508.263,649 420.576,833	9	508.259,129 420.575,988	4.598
9	508.259,129 420.575,988	10	508.252,357 420.573,725	7.14	10	508.252,357 420.573,725	11	508.249,633 420.571,451	3.548
11	508.249,633 420.571,451	12	508.243,682 420.565,985	8.08	12	508.243,682 420.565,985	13	508.242,03 420.563,208	3.231
13	508.242,03 420.563,208	14	508.239,764 420.559,4	4.431	14	508.239,764 420.559,4	15	508.232,844 420.558,241	7.016
15	508.232,844 420.558,241	16	508.219,536 420.555,658	13.556	16	508.219,536 420.555,658	17	508.209,644 420.547,537	12.799
17	508.209,644 420.547,537	18	508.208,158 420.541,94	5.791	18	508.208,158 420.541,94	19	508.227,595 420.542,974	19.464
19	508.227,595 420.542,974	20	508.246,965 420.543,582	19.38	20	508.246,965 420.543,582	21	508.247,093 420.549,89	6.309
21	508.247,093 420.549,89	22	508.256,673 420.550,243	9.587	22	508.256,673 420.550,243	1	508.256,439 420.559,299	9.059

\*\* Lungimile segmentelor sunt determinate în planul de proiecție Stereo 70 și sunt rotunjite la 1 milimetru.

\*\*\* Distanța dintre puncte este formată din segmente cumulate ce sunt mai mici decât valoarea 1 milimetru.



**DATE DESPRE IMOBILUL NR. 3165**

Oficiul de Cadastru și Publicitate Imobiliară ARGES  
Biroul de Cadastru și Publicitate Imobiliară Campulung

**A. Partea I. Descrierea imobilului**

TEREN Intravilan

Adresa: Loc. Selari, Nr. 34, Jud. Arges

Nr. Crt	Nr cadastral Nr. topografic	Suprafața* (mp)	Observații / Referințe
A1		146	Sector cadastral:34 Teren neimprejmuit;

**Construcții**

Crt	Nr cadastral Nr. topografic	Adresa	Observații / Referințe
A1.1		Loc. Selari, Nr. 34, Jud. Arges	Nr. niveluri:1; S. construita la sol:51 mp; S. construita desfasurata:51 mp;

**B. Partea II. Proprietari și acte**

Inscrieri privitoare la dreptul de proprietate și alte drepturi reale		Referințe
/		
Hotarare Judecatoreasca nr. 1118, din 10/05/2017 emis de judecatoria campulung;		
B1	Intabulare, drept de PROPRIETATE bun propriu , dobandit prin lesire Din Indiviziune, cota actuala 1/1, cota initiala 1/1 1) LIȚĂ NICOLAE	A1, A1.1

**C. Partea III. SARCINI**

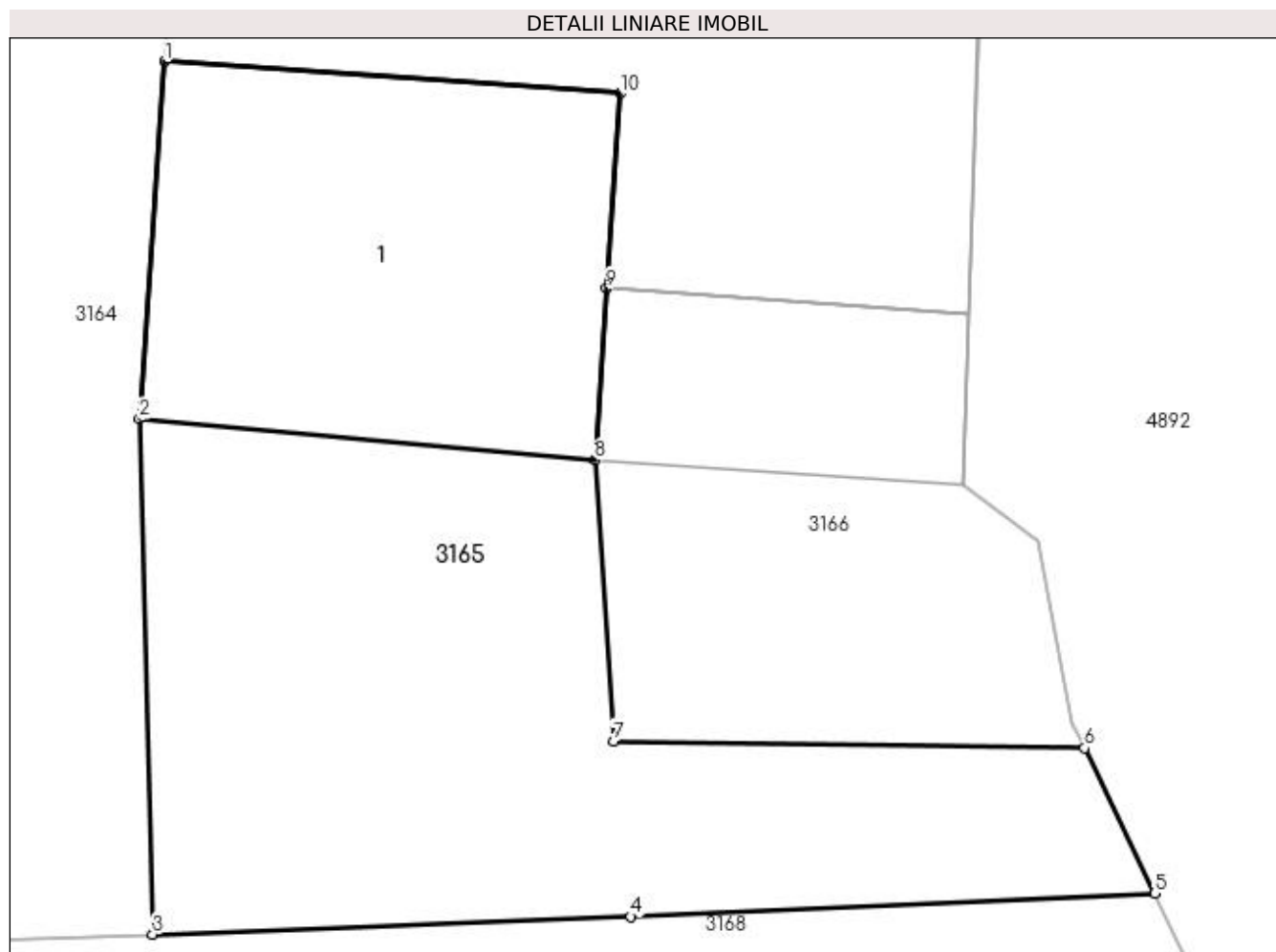
Inscrieri privind dezmembramintele dreptului de proprietate, drepturi reale de garanție și sarcini		Referințe
/		
Hotarare Judecatoreasca nr. 1118, din 10/05/2017 emis de judecatoria campulung;		
C2	Intabulare, drept de IPOTECA LEGALA, Valoare:0 ce constă în sultă în suma de 1111.5 lei în favoarea 1) LIȚĂ DUMITRU COSTEL	A1, A1.1
C2	Intabulare, drept de IPOTECA LEGALA, Valoare:0 ce constă în sultă în suma de 10 lei în favoarea 1) LIȚĂ GEORGE COSMIN 2) LIȚĂ ALEXANDRU BOGDAN 3) LIȚĂ ADRIAN MARIAN 4) BĂLĂȘOIU MAGDALENA MARIA 5) LIȚĂ SIMONA GEORGIANA 6) CIUREA IONELA ADINA	A1, A1.1

## Anexa Nr. 1 La Partea I

## Teren

Nr cadastral	Suprafața (mp)*	Observații / Referințe
	146	

\* Suprafața este determinată în planul de proiecție Stereo 70.



## Date referitoare la teren

Crt	Categorie folosință	Intravilan	Suprafața (mp)	Tarla	Parcelă	Nr. topo	Observații / Referințe
1	curți constructii	DA	146	15	315	-	

## Date referitoare la construcții

Crt	Număr	Destinație construcție	Supraf. (mp)	Situație juridică	Observații / Referințe
A1.1		construcții de locuințe	51	Cu acte	Nr. niveluri:1; S. construita la sol:51 mp; S. construita desfasurata:51 mp;

## Lungime Segmente

1) Valorile lungimilor segmentelor sunt obținute din proiecție în plan.

Punct început	X / Y	Punct sfârșit	X / Y	Lungime segment (** (m)
1	508.256,878 420.565,584	2	508.256,439 420.559,299	6.3
2	508.256,439 420.559,299	3	508.256,673 420.550,243	9.059
3	508.256,673 420.550,243	4	508.265,084 420.550,554	8.417
4	508.265,084 420.550,554	5	508.274,297 420.550,963	9.222

Punct început	X / Y	Punct sfârșit	X / Y	Lungime segment (** (m)
5	508.274,297 420.550,963	6	508.273,059 420.553,517	2.838
6	508.273,059 420.553,517	7	508.264,777 420.553,639	8.283
7	508.264,777 420.553,639	8	508.264,45 420.558,579	4.951
8	508.264,45 420.558,579	9	508.264,659 420.561,592	3.02
9	508.264,659 420.561,592	10	508.264,898 420.565,024	3.44
10	508.264,898 420.565,024	1	508.256,878 420.565,584	8.04

\*\* Lungimile segmentelor sunt determinate în planul de proiecție Stereo 70 și sunt rotunjite la 1 milimetru.

\*\*\* Distanța dintre puncte este formată din segmente cumulate ce sunt mai mici decât valoarea 1 milimetru.



**DATE DESPRE IMOBILUL NR. 3166**

Oficiul de Cadastru și Publicitate Imobiliară ARGES  
Biroul de Cadastru și Publicitate Imobiliară Campulung

**A. Partea I. Descrierea imobilului**

TEREN Intravilan

Adresa: Loc. Selari, Jud. Arges

Nr. Crt	Nr cadastral Nr. topografic	Suprafața* (mp)	Observații / Referințe
A1		56	Sector cadastral:34 Teren neimprejmuit;

**Construcții**

Crt	Nr cadastral Nr. topografic	Adresa	Observații / Referințe
A1.1		Loc. Selari, Jud. Arges	Nr. niveluri:1; S. construita la sol:19 mp; S. construita desfasurata:19 mp;

**B. Partea II. Proprietari și acte**

Inscrieri privitoare la dreptul de proprietate și alte drepturi reale		Referințe
/		
Hotarare Judecatoreasca nr. 1118, din 10/05/2017 emis de judecatoria campulung;		
B1	Intabulare, drept de PROPRIETATE bun propriu , dobandit prin lesire Din Indiviziune, cota actuala 1/1, cota initiala 1/1 1) LIȚĂ IOAN	A1, A1.1

**C. Partea III. SARCINI .**

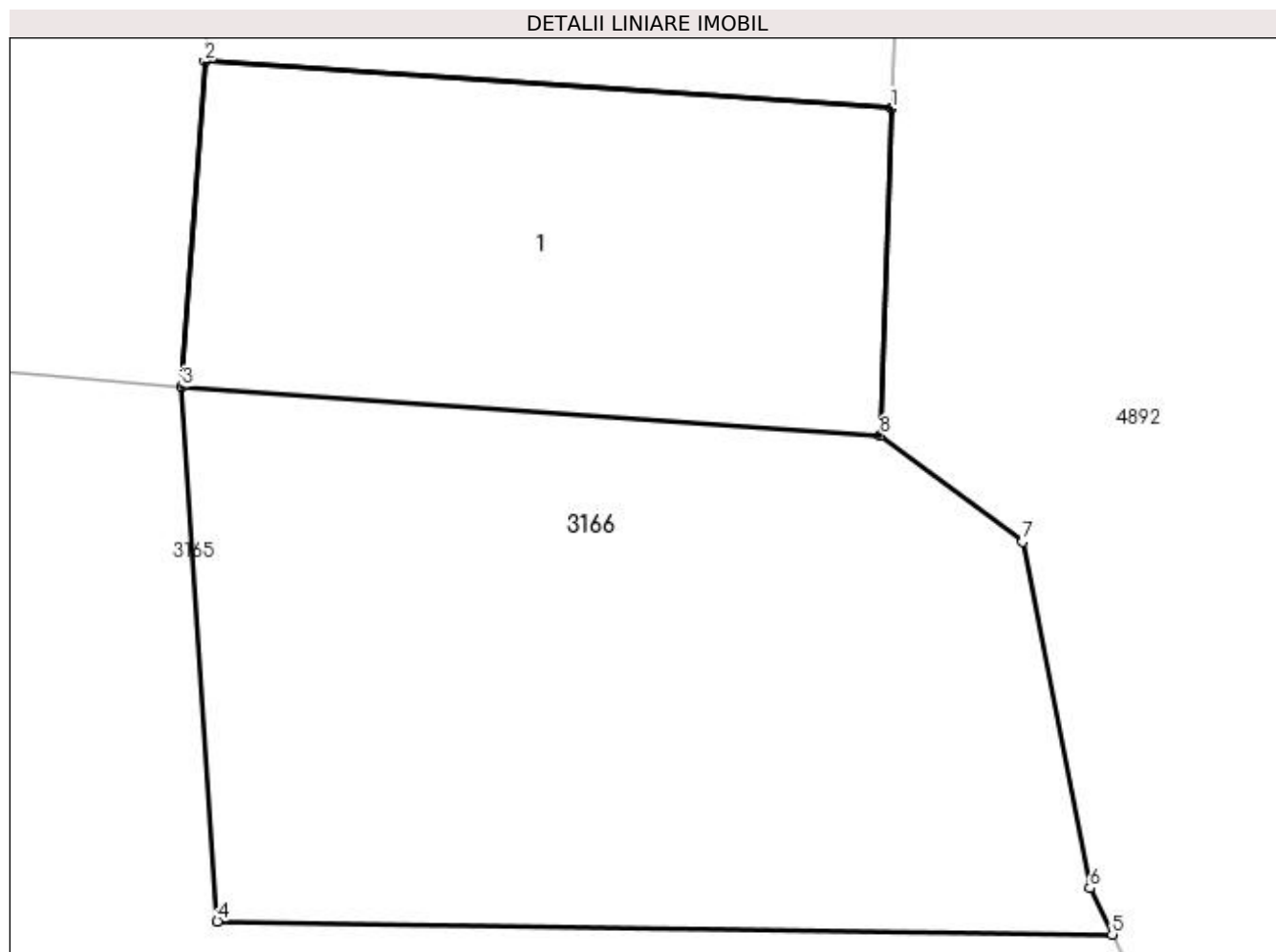
Inscrieri privind dezmembramintele dreptului de proprietate, drepturi reale de garanție și sarcini	Referințe
NU SUNT	

## Anexa Nr. 1 La Partea I

## Teren

Nr cadastral	Suprafața (mp)*	Observații / Referințe
	56	

\* Suprafața este determinată în planul de proiecție Stereo 70.



## Date referitoare la teren

Crt	Categorie folosință	Intravilan	Suprafața (mp)	Tarla	Parcelă	Nr. topo	Observații / Referințe
1	curți constructii	DA	56	15	315	-	

## Date referitoare la construcții

Crt	Număr	Destinație construcție	Supraf. (mp)	Situație juridică	Observații / Referințe
A1.1		construcții de locuințe	19	Cu acte	Nr. niveluri:1; S. construita la sol:19 mp; S. construita desfasurata:19 mp;

## Lungime Segmente

1) Valorile lungimilor segmentelor sunt obținute din proiecție în plan.

Punct început	X / Y	Punct sfârșit	X / Y	Lungime segment (** (m)
1	508.271,019 420.561,159	2	508.264,659 420.561,592	6.375
2	508.264,659 420.561,592	3	508.264,45 420.558,579	3.02
3	508.264,45 420.558,579	4	508.264,777 420.553,639	4.951
4	508.264,777 420.553,639	5	508.273,059 420.553,517	8.283



Punct început	X / Y	Punct sfârșit	X / Y	Lungime segment (** (m)
5	508.273,059 420.553,517	6	508.272,852 420.553,945	0.475
6	508.272,852 420.553,945	7	508.272,234 420.557,151	3.265
7	508.272,234 420.557,151	8	508.270,911 420.558,131	1.646
8	508.270,911 420.558,131	1	508.271,019 420.561,159	3.03

\*\* Lungimile segmentelor sunt determinate în planul de proiecție Stereo 70 și sunt rotunjite la 1 milimetru.

\*\*\* Distanța dintre puncte este formată din segmente cumulate ce sunt mai mici decât valoarea 1 milimetru.



**DATE DESPRE IMOBILUL NR. 3167**

Oficiul de Cadastru și Publicitate Imobiliară ARGES  
Biroul de Cadastru și Publicitate Imobiliară Campulung

**A. Partea I. Descrierea imobilului**

TEREN Intravilan

Adresa: Loc. Selari, Jud. Arges

Nr. Crt	Nr cadastral Nr. topografic	Suprafața* (mp)	Observații / Referințe
A1		Din acte: 366 Masurata: 353	Sector cadastral:34 Teren neimprejmuit;

**B. Partea II. Proprietari și acte**

Inscrieri privitoare la dreptul de proprietate și alte drepturi reale		Referințe
/		
Hotarare Judecatoreasca nr. 1118, din 10/05/2017 emis de judecatoria campulung;		
B1	Intabulare, drept de PROPRIETATE bun propriu , dobandit prin lesire Din Indiviziune, cota actuala 1/1, cota initiala 1/1 1) STĂNCIULOIU EUGENIA MARIANA	A1

**C. Partea III. SARCINI**

Inscrieri privind dezmembramintele dreptului de proprietate, drepturi reale de garanție și sarcini		Referințe
/		
Hotarare Judecatoreasca nr. 1118, din 10/05/2017 emis de judecatoria campulung;		
C1	Intabulare, drept de IPOTECA LEGALA, Valoare:0 ce constă în sultă în suma de 256,75 lei în favoarea 1) LIȚĂ IOAN	A1
C2	Intabulare, drept de IPOTECA LEGALA, Valoare:0 ce constă în sultă în suma de 1102,25 lei în favoarea 1) LIȚĂ GEORGE COSMIN 2) LIȚĂ ALEXANDRU BOGDAN 3) LIȚĂ ADRIAN MARIAN 4) BĂLĂȘOIU MAGDALENA MARIA 5) LIȚĂ SIMONA GEORGIANA 6) CIUREA IONELA ADINA	A1

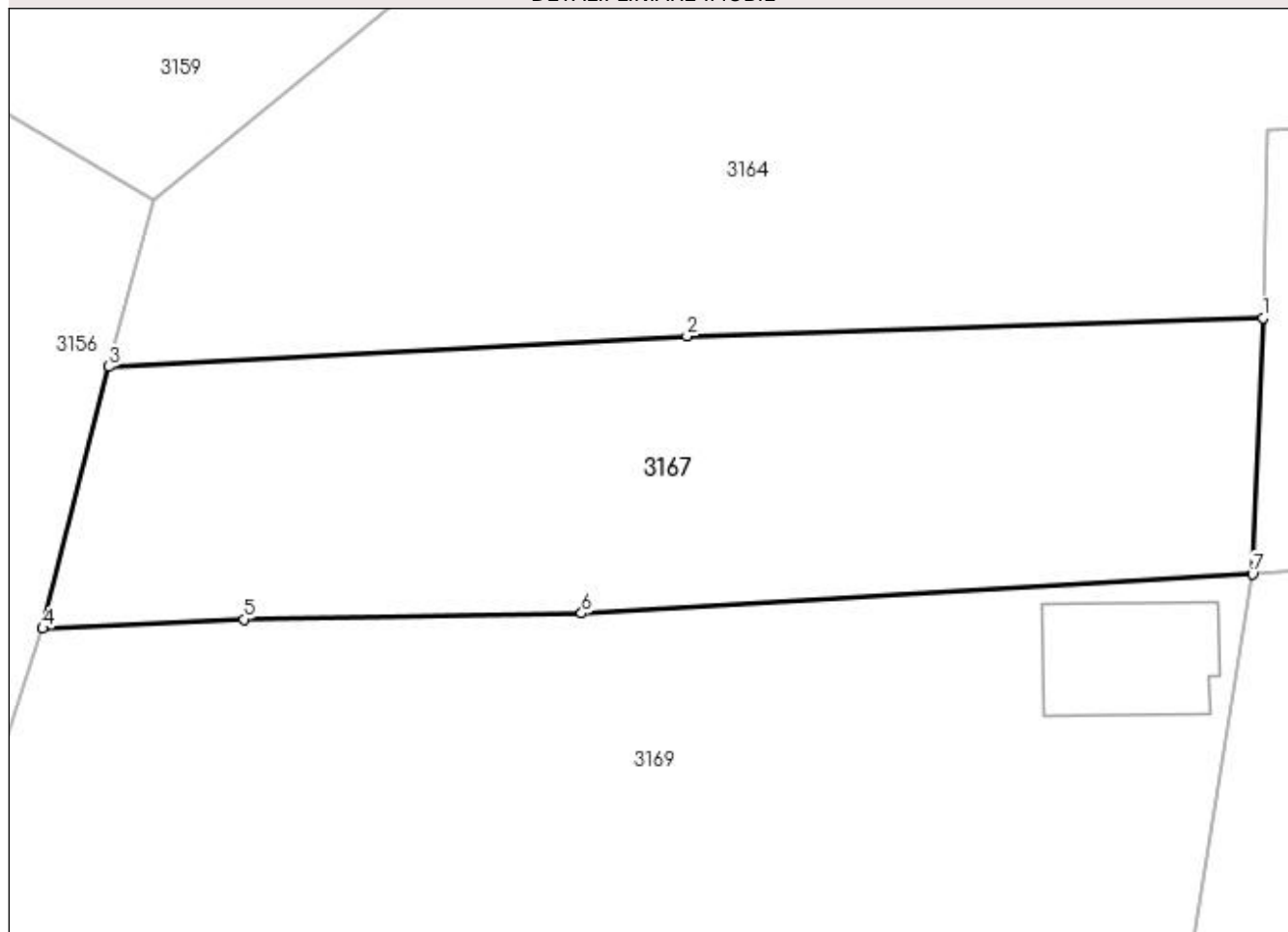
## Anexa Nr. 1 La Partea I

## Teren

Nr cadastral	Suprafața (mp)*	Observații / Referințe
	Din acte: 366 Masurata: 353	

\* Suprafața este determinată în planul de proiecție Stereo 70.

## DETALII LINIARE IMOBIL



## Date referitoare la teren

Crt	Categorie folosință	Intra vilan	Suprafața (mp)	Tarla	Parcelă	Nr. topo	Observații / Referințe
1	arabil	DA	353	15	316	-	

## Lungime Segmente

1) Valorile lungimilor segmentelor sunt obținute din proiecție în plan.

Punct început	X / Y	Punct sfârșit	X / Y	Lungime segment (** (m)
1	508.246,965 420.543,582	2	508.227,595 420.542,974	19.38
2	508.227,595 420.542,974	3	508.208,158 420.541,94	19.464
3	508.208,158 420.541,94	4	508.205,929 420.533,148	9.07
4	508.205,929 420.533,148	5	508.212,693 420.533,455	6.771
5	508.212,693 420.533,455	6	508.224,057 420.533,657	11.366

Punct început	X / Y	Punct sfârșit	X / Y	Lungime segment (** (m)
6	508.224,057 420.533,657	7	508.246,611 420.534,969	22.592
7	508.246,611 420.534,969	1	508.246,965 420.543,582	8.62

\*\* Lungimile segmentelor sunt determinate în planul de proiecție Stereo 70 și sunt rotunjite la 1 milimetru.

\*\*\* Distanța dintre puncte este formată din segmente cumulate ce sunt mai mici decât valoarea 1 milimetru.



**DATE DESPRE IMOBILUL NR. 3168**

Oficiul de Cadastru și Publicitate Imobiliară ARGES  
Biroul de Cadastru și Publicitate Imobiliară Campulung

**A. Partea I. Descrierea imobilului**

TEREN Intravilan

Adresa: Loc. Selari, Nr. 35, Jud. Arges

Nr. Crt	Nr cadastral Nr. topografic	Suprafața* (mp)	Observații / Referințe
A1		Din acte: 220 Masurata: 434	Sector cadastral:34 Teren imprejmuit;

**Construcții**

Crt	Nr cadastral Nr. topografic	Adresa	Observații / Referințe
A1.1		Loc. Selari, Nr. 35, Jud. Arges	Nr. niveluri:2; S. construita la sol:110 mp; S. construita desfasurata:187 mp;

**B. Partea II. Proprietari și acte**

Inscrieri privitoare la dreptul de proprietate și alte drepturi reale		Referințe
/		
Act Administrativ nr. 36361, din 03/03/1994 emis de CJPSDPAT ARGES;		
B1	Intabulare, drept de PROPRIETATE, dobandit prin Reconstituire, cota actuala 1/1, cota initiala 1/1 1) STANCIULOIU FELICIA, lipsă CNP	A1
Act Normativ nr. 7, din 13/03/1996 emis de PARLAMENT (art. 12 alin. 16 );		
B2	Intabulare, drept de PROPRIETATE, dobandit prin Construire, cota actuala 1/1, cota initiala 1/1 1) STANCIULOIU FELICIA, lipsă CNP	A1.1

**C. Partea III. SARCINI .**

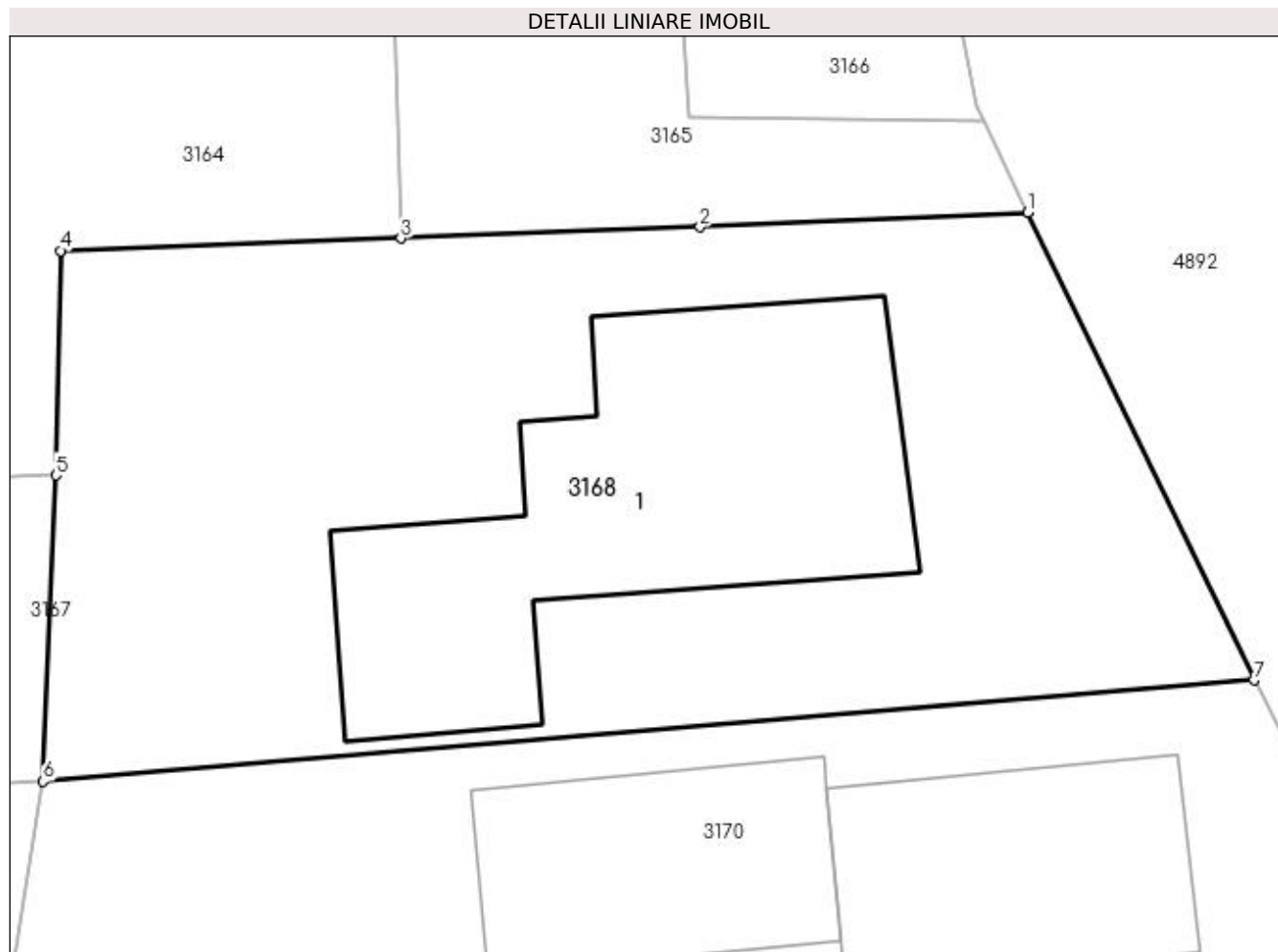
Inscrieri privind dezmembramintele dreptului de proprietate, drepturi reale de garanție și sarcini	Referințe
NU SUNT	

## Anexa Nr. 1 La Partea I

## Teren

Nr cadastral	Suprafața (mp)*	Observații / Referințe
	Din acte: 220 Masurata: 434	

\* Suprafața este determinată în planul de proiecție Stereo 70.



## Date referitoare la teren

Crt	Categorie folosință	Intra vilan	Suprafața (mp)	Tarla	Parcelă	Nr. topo	Observații / Referințe
1	curți constructii	DA	434	15	316,326	-	În act se regăsește P314

## Date referitoare la construcții

Crt	Număr	Destinație construcție	Supraf. (mp)	Situație juridică	Observații / Referințe
A1.1		construcții de locuințe	110	Cu acte	Nr. niveluri:2; S. construita la sol:110 mp; S. construita desfasurata:187 mp;

## Lungime Segmente

1) Valorile lungimilor segmentelor sunt obținute din proiecție în plan.

Punct început	X / Y	Punct sfârșit	X / Y	Lungime segment (** (m)
1	508.274,297 420.550,963	2	508.265,084 420.550,554	9.222
2	508.265,084 420.550,554	3	508.256,673 420.550,243	8.417
3	508.256,673 420.550,243	4	508.247,093 420.549,89	9.587



Punct început	X / Y	Punct sfârșit	X / Y	Lungime segment (** (m)
4	508.247,093 420.549,89	5	508.246,965 420.543,582	6.309
5	508.246,965 420.543,582	6	508.246,611 420.534,969	8.62
6	508.246,611 420.534,969	7	508.280,667 420.537,817	34.175
7	508.280,667 420.537,817	1	508.274,297 420.550,963	14.608

\*\* Lungimile segmentelor sunt determinate în planul de proiecție Stereo 70 și sunt rotunjite la 1 milimetru.

\*\*\* Distanța dintre puncte este formată din segmente cumulate ce sunt mai mici decât valoarea 1 milimetru.



**DATE DESPRE IMOBILUL NR. 3169**

Oficiul de Cadastru și Publicitate Imobiliară ARGES  
Biroul de Cadastru și Publicitate Imobiliară Campulung

**A. Partea I. Descrierea imobilului**

TEREN Intravilan

Adresa: Loc. Selari, Jud. Arges

Nr. Crt	Nr cadastral Nr. topografic	Suprafața* (mp)	Observații / Referințe
A1		636	Sector cadastral:34 Teren neimprejmit;

**Construcții**

Crt	Nr cadastral Nr. topografic	Adresa	Observații / Referințe
A1.1		Loc. Selari, Jud. Arges	Nr. niveluri:1; S. construita la sol:22 mp; S. construita desfasurata:22 mp;

**B. Partea II. Proprietari și acte**

Inscrieri privitoare la dreptul de proprietate și alte drepturi reale	Referințe
/	
Act Normativ nr. 7, din 13/03/1996 emis de PARLAMENT (art. 13 alin. 15);	
B1	A1, A1.1
Inscrierea provizorie, drept de PROPRIETATE, dobandit prin Lege, cota actuala 1/1, cota initiala 1/1 1) COMUNA VALEA MARE PRAVAT, CIF:5010196	

**C. Partea III. SARCINI .**

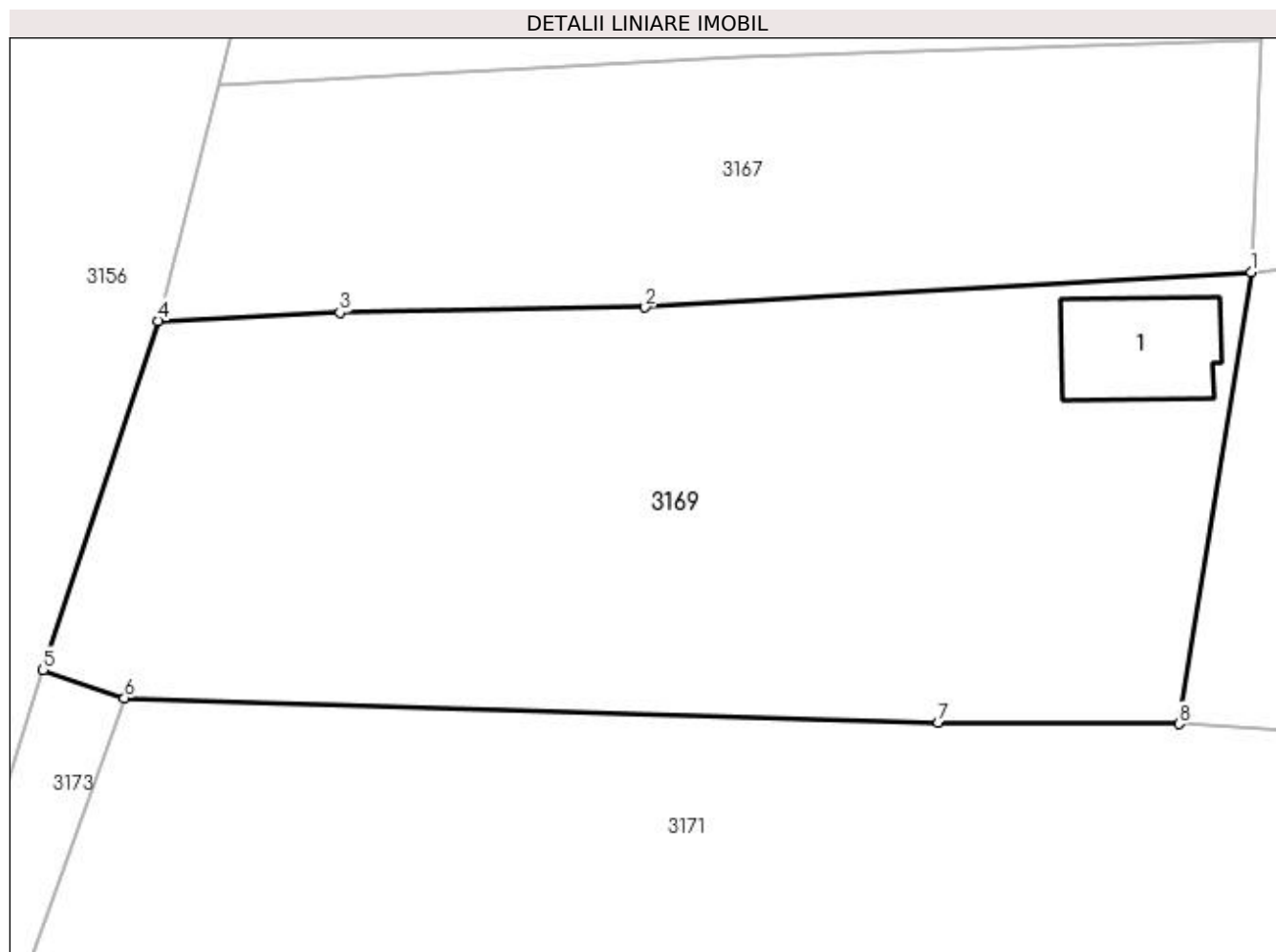
Inscrieri privind dezmembramintele dreptului de proprietate, drepturi reale de garanție și sarcini	Referințe
NU SUNT	

## Anexa Nr. 1 La Partea I

## Teren

Nr cadastral	Suprafața (mp)*	Observații / Referințe
	636	

\* Suprafața este determinată în planul de proiecție Stereo 70.



## Date referitoare la teren

Crt	Categorie folosință	Intravilan	Suprafața (mp)	Tarla	Parcelă	Nr. topo	Observații / Referințe
1	arabil	DA	636	15	325	-	

## Date referitoare la construcții

Crt	Număr	Destinație construcție	Supraf. (mp)	Situație juridică	Observații / Referințe
A1.1		construcții anexa	22	Cu acte	Nr. niveluri:1; S. construita la sol:22 mp; S. construita desfasurata:22 mp;

## Lungime Segmente

1) Valorile lungimilor segmentelor sunt obținute din proiecție în plan.

Punct început	X / Y	Punct sfârșit	X / Y	Lungime segment (** (m))
1	508.246,611 420.534,969	2	508.224,057 420.533,657	22.592
2	508.224,057 420.533,657	3	508.212,693 420.533,455	11.366
3	508.212,693 420.533,455	4	508.205,929 420.533,148	6.771
4	508.205,929 420.533,148	5	508.201,646 420.520,164	13.672

Punct început	X / Y	Punct sfârșit	X / Y	Lungime segment (** (m)
5	508.201,646 420.520,164	6	508.204,675 420.519,121	3.204
6	508.204,675 420.519,121	7	508.234,967 420.518,201	30.306
7	508.234,967 420.518,201	8	508.243,918 420.518,152	8.951
8	508.243,918 420.518,152	1	508.246,611 420.534,969	17.031

\*\* Lungimile segmentelor sunt determinate în planul de proiecție Stereo 70 și sunt rotunjite la 1 milimetru.

\*\*\* Distanța dintre puncte este formată din segmente cumulate ce sunt mai mici decât valoarea 1 milimetru.



**DATE DESPRE IMOBILUL NR. 3170**

Oficiul de Cadastru și Publicitate Imobiliară ARGES  
Biroul de Cadastru și Publicitate Imobiliară Campulung

**A. Partea I. Descrierea imobilului**

TEREN Intravilan

Nr. CF vechi:759  
Nr. cadastral vechi:988

Adresa: Loc. Selari, Nr. 36, Jud. Arges, PCT ACASA

Nr. Crt	Nr cadastral Nr. topografic	Suprafața* (mp)	Observații / Referințe
A1	81700	Din acte: 815 Masurata: 802	Sector cadastral:34 Teren neimprejmuit;

**Construcții**

Crt	Nr cadastral Nr. topografic	Adresa	Observații / Referințe
A1.1	81700-C1	Loc. Selari, Nr. 36, Jud. Arges, PCT ACASA	Nr. niveluri:1; S. construita la sol:56 mp; S. construita desfasurata:56 mp;
A1.2	81700-C2	Loc. Selari, Nr. 36, Jud. Arges, PCT ACASA	Nr. niveluri:1; S. construita la sol:69 mp; S. construita desfasurata:69 mp;
A1.3	81700-C3	Loc. Selari, Nr. 36, Jud. Arges, PCT ACASA	Nr. niveluri:2; S. construita la sol:52 mp; S. construita desfasurata:78 mp;
A1.4	81700-C4	Loc. Selari, Nr. 36, Jud. Arges, PCT ACASA	Nr. niveluri:1; S. construita la sol:51 mp; S. construita desfasurata:51 mp;

**B. Partea II. Proprietari și acte**

Inscrieri privitoare la dreptul de proprietate și alte drepturi reale		Referințe
<b>11481 / 14/11/2007</b>		
Act Notarial nr. 2390, din 13/11/2007 emis de BNP ZIPISI CORNELIA;		
B1	Intabulare, drept de PROPRIETATE-bun propriu, dobandit prin Conventie, cota actuala 1/1, cota initiala 1/1 1) <b>GROPAN SILVIU GEORGE</b> , necasatorit	A1, A1.1, A1.2, A1.3, A1.4

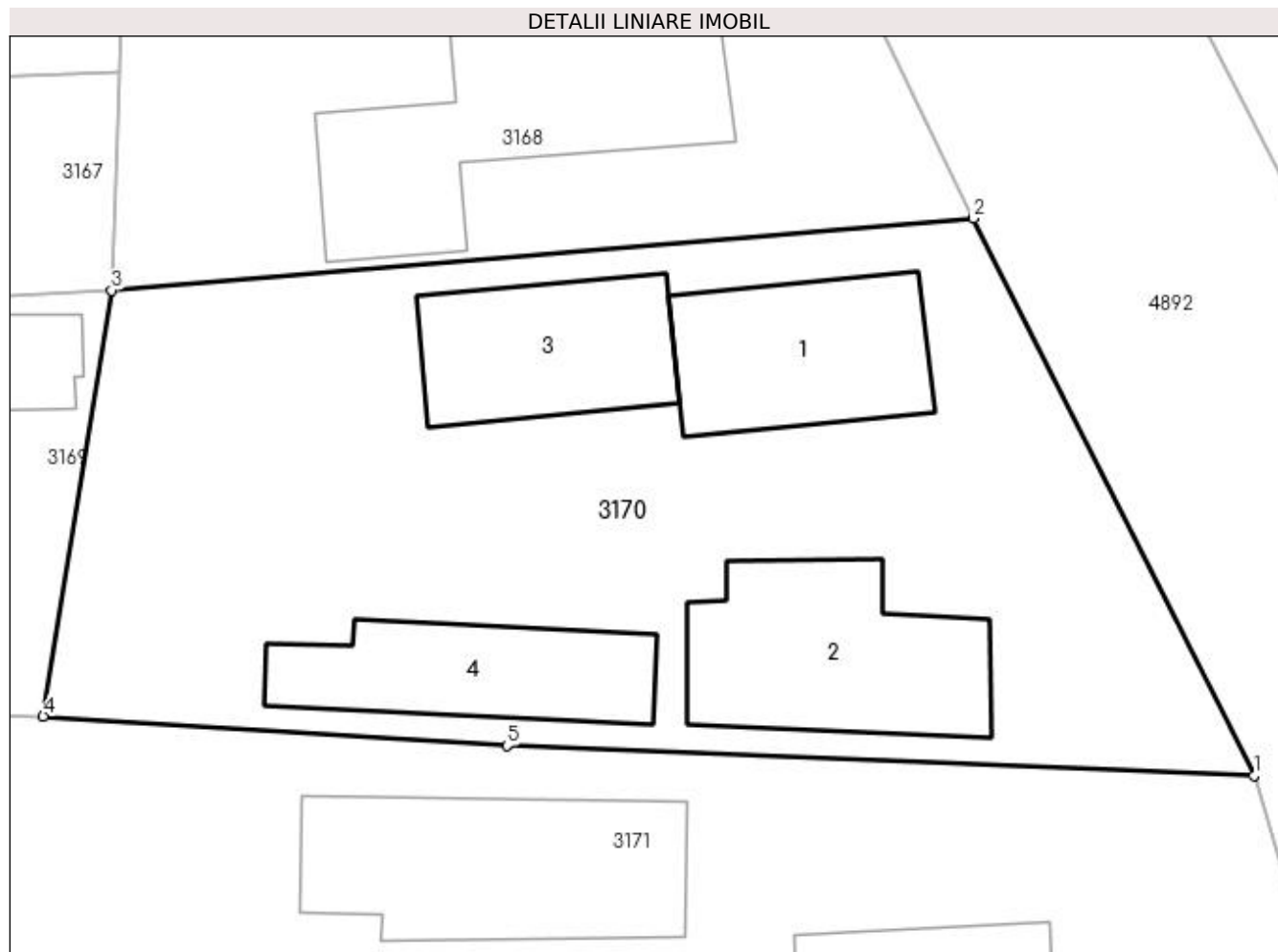
**C. Partea III. SARCINI**

Inscrieri privind dezmembramintele dreptului de proprietate, drepturi reale de garanție și sarcini		Referințe
<b>11481 / 14/11/2007</b>		
Act Notarial nr. 2390, din 13/11/2007 emis de BNP ZIPISI CORNELIA;		
C1	Intabulare, drept de UZUFRACT VIAGER, dobandit prin Conventie, cota actuala 1/1, cota initiala 1/1 1) <b>GROPAN GHEORGHE</b> 2) <b>GROPAN MARIA</b> , soti, lipsă CNP	A1, A1.1, A1.2, A1.3, A1.4

**Anexa Nr. 1 La Partea I****Teren**

Nr cadastral	Suprafața (mp)*	Observații / Referințe
81700	Din acte: 815 Masurata: 802	

\* Suprafața este determinată în planul de proiecție Stereo 70.

**Date referitoare la teren**

Crt	Categorie folosință	Intra vilan	Suprafața (mp)	Tarla	Parcelă	Nr. topo	Observații / Referințe
1	curți constructii	DA	802	15	825,827	-	

**Date referitoare la construcții**

Crt	Număr	Destinație construcție	Supraf. (mp)	Situație juridică	Observații / Referințe
A1.1	81700-C1	construcții de locuințe	56	Cu acte	Nr. niveluri:1; S. construita la sol:56 mp; S. construita desfasurata:56 mp;
A1.2	81700-C2	construcții de locuințe	69	Cu acte	Nr. niveluri:1; S. construita la sol:69 mp; S. construita desfasurata:69 mp;
A1.3	81700-C3	construcții anexa	52	Cu acte	Nr. niveluri:2; S. construita la sol:52 mp; S. construita desfasurata:78 mp;
A1.4	81700-C4	construcții anexa	51	Cu acte	Nr. niveluri:1; S. construita la sol:51 mp; S. construita desfasurata:51 mp;

**Lungime Segmente**

1) Valorile lungimilor segmentelor sunt obținute din proiecție în plan.

Punct început	X / Y	Punct sfârșit	X / Y	Lungime segment (** (m)
1	508.291,752 420.515,795	2	508.280,667 420.537,817	24.655



Punct început	X / Y	Punct sfârșit	X / Y	Lungime segment (** (m)
2	508.280,667 420.537,817	3	508.246,611 420.534,969	34.175
3	508.246,611 420.534,969	4	508.243,918 420.518,152	17.031
4	508.243,918 420.518,152	5	508.262,232 420.516,986	18.351
5	508.262,232 420.516,986	1	508.291,752 420.515,795	29.544

\*\* Lungimile segmentelor sunt determinate în planul de proiecție Stereo 70 și sunt rotunjite la 1 milimetru.

\*\*\* Distanța dintre puncte este formată din segmente cumulate ce sunt mai mici decât valoarea 1 milimetru.





## DATE DESPRE IMOBILUL NR. 3171

Oficiul de Cadastru și Publicitate Imobiliară ARGES  
Biroul de Cadastru și Publicitate Imobiliară Campulung

## A. Partea I. Descrierea imobilului

TEREN Intravilan

Adresa: Loc. Selari, Nr. 38, Jud. Arges

Nr. Crt	Nr cadastral Nr. topografic	Suprafața* (mp)	Observații / Referințe
A1		Din acte: 2.792 Masurata: 3.573	Sector cadastral:34 Teren imprejmuit;

## Construcții

Crt	Nr cadastral Nr. topografic	Adresa	Observații / Referințe
A1.1		Loc. Selari, Nr. 38, Jud. Arges	Nr. niveluri:2; S. construita la sol:89 mp; S. construita desfasurata:109 mp; Locuință din cărămidă, acoperită cu țiglă, construită în anul 1969
A1.2		Loc. Selari, Nr. 38, Jud. Arges	Nr. niveluri:2; S. construita la sol:89 mp; S. construita desfasurata:109 mp; Locuință din cărămidă, acoperită cu țiglă, construită în anul 1969
A1.3		Loc. Selari, Nr. 38, Jud. Arges	Nr. niveluri:2; S. construita la sol:70 mp; S. construita desfasurata:140 mp;
A1.4		Loc. Selari, Nr. 38, Jud. Arges	Nr. niveluri:1; S. construita la sol:35 mp; S. construita desfasurata:35 mp;
A1.5		Loc. Selari, Nr. 38, Jud. Arges	Nr. niveluri:1; S. construita la sol:81 mp; S. construita desfasurata:81 mp; Anexă din cărămidă, acoperită cu plăci de azbociment, construită în anul 1972
A1.6		Loc. Selari, Nr. 38, Jud. Arges	Nr. niveluri:1; S. construita la sol:20 mp; S. construita desfasurata:20 mp;
A1.7		Loc. Selari, Nr. 38, Jud. Arges	Nr. niveluri:1; S. construita la sol:32 mp; S. construita desfasurata:32 mp;

## B. Partea II. Proprietari și acte

Inscrieri privitoare la dreptul de proprietate și alte drepturi reale		Referințe
/		
Act Notarial nr. 57, din 31/10/2008 emis de NP IONESCU IULIA;		
B1	Intabulare, drept de PROPRIETATE bun propriu , dobandit prin Succesiune, cota actuala 1/2, cota initiala 1/2 1) <b>PURCEL CRISTINA</b>	A1, A1.2, A1.5
Act Notarial nr. 58, din 31/10/2008 emis de NP IONESCU IULIA;		
B2	Intabulare, drept de PROPRIETATE bun propriu , dobandit prin Succesiune, cota actuala 1/4, cota initiala 1/4 1) <b>DOBRESCU LUCIA</b>	A1.1
B3	Intabulare, drept de PROPRIETATE bun propriu , dobandit prin Succesiune, cota actuala 1/4, cota initiala 1/4 1) <b>COTOLAN BĂLĂNESCU LUMINIȚA ELENA</b>	A1.1
B4	Intabulare, drept de PROPRIETATE bun propriu , dobandit prin Succesiune, cota actuala 1/4, cota initiala 1/4 1) <b>DOBRESCU MARIA MANUELA</b>	A1.1
B5	Intabulare, drept de PROPRIETATE bun propriu , dobandit prin Succesiune, cota actuala 1/4, cota initiala 1/4 1) <b>MANOLE IONELA DANIELA</b>	A1.1
Act Administrativ nr. 41937, din 22/04/1994 emis de CJPSDPAT ARGES;		
B6	Intabulare, drept de PROPRIETATE, dobandit prin Reconstituire, cota actuala 1/2, cota initiala 1/2 1) <b>DOBRESCU LUCIA</b>	A1
Act Normativ nr. 7, din 13/03/1996 emis de PARLAMENT (art. 12 alin. 16 );		
B7	Intabulare, drept de PROPRIETATE, dobandit prin Construire, cota actuala 1/2, cota initiala 1/2 1) <b>PURCEL MARIN STELIAN</b> , lipsă CNP	A1.2, A1.5
B8	Intabulare, drept de PROPRIETATE, dobandit prin Construire, cota actuala 1/1, cota initiala 1/1 1) <b>PURCEL CRISTINA</b> 2) <b>DOBRESCU LUCIA</b> 3) <b>COTOLAN BĂLĂNESCU LUMINIȚA ELENA</b> 4) <b>DOBRESCU MARIA MANUELA</b>	A1.3, A1.4, A1.6, A1.7

Inscrieri privitoare la dreptul de proprietate și alte drepturi reale	Referințe
5) MANOLE IONELA DANIELA	

**C. Partea III. SARCINI .**

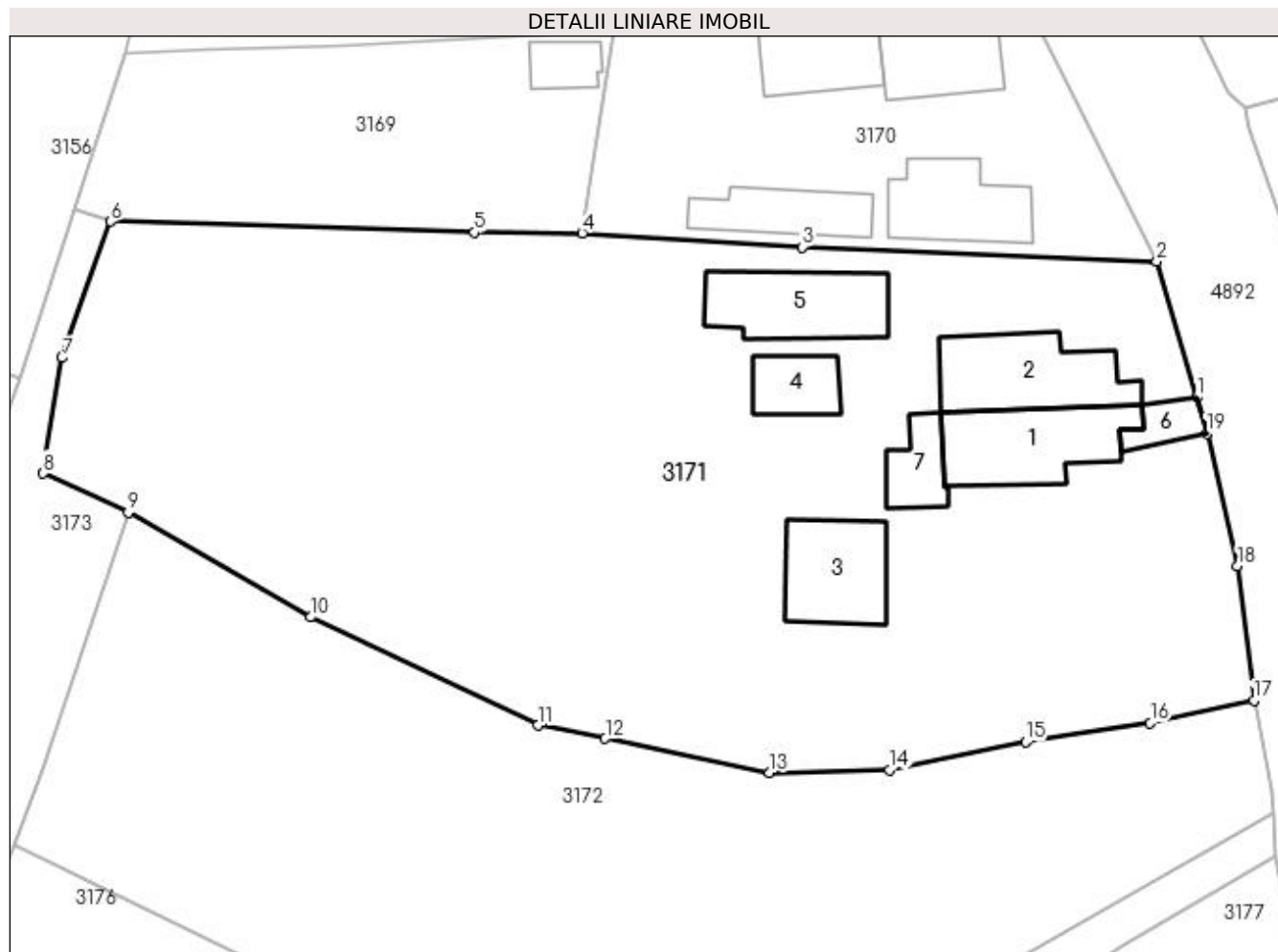
Inscrieri privind dezmembramintele dreptului de proprietate, drepturi reale de garanție și sarcini	Referințe
NU SUNT	

## Anexa Nr. 1 La Partea I

## Teren

Nr cadastral	Suprafața (mp)*	Observații / Referințe
	Din acte: 2.792 Masurata: 3.573	

\* Suprafața este determinată în planul de proiecție Stereo 70.



## Date referitoare la teren

Crt	Categorie folosință	Intra vilan	Suprafața (mp)	Tarla	Parcelă	Nr. topo	Observații / Referințe
1	curți constructii	DA	1.993	15	328,330	-	
2	faneata	DA	1.580	15	329,330	-	

## Date referitoare la construcții

Crt	Număr	Destinație construcție	Supraf. (mp)	Situație juridică	Observații / Referințe
A1.1		construcții de locuințe	89	Cu acte	Nr. niveluri:2; S. construita la sol:89 mp; S. construita desfasurata:109 mp; Locuință din cărămidă, acoperită cu țiglă, construită în anul 1969
A1.2		construcții de locuințe	89	Cu acte	Nr. niveluri:2; S. construita la sol:89 mp; S. construita desfasurata:109 mp; Locuință din cărămidă, acoperită cu țiglă, construită în anul 1969
A1.3		construcții de locuințe	70	Cu acte	Nr. niveluri:2; S. construita la sol:70 mp; S. construita desfasurata:140 mp;
A1.4		construcții anexa	35	Cu acte	Nr. niveluri:1; S. construita la sol:35 mp; S. construita desfasurata:35 mp;
A1.5		construcții anexa	81	Cu acte	Nr. niveluri:1; S. construita la sol:81 mp; S. construita desfasurata:81 mp; Anexă din cărămidă, acoperită cu plăci de azbociment, construită în anul 1972
A1.6		construcții anexa	20	Cu acte	Nr. niveluri:1; S. construita la sol:20 mp; S. construita desfasurata:20 mp;

Crt	Număr	Destinație construcție	Supraf. (mp)	Situație juridică	Observații / Referințe
A1.7		construcții anexa	32	Cu acte	Nr. niveluri:1; S. construita la sol:32 mp; S. construita desfasurata:32 mp;

**Lungime Segmente**

1) Valorile lungimilor segmentelor sunt obținute din proiecție în plan.

Punct început	X / Y	Punct sfârșit	X / Y	Lungime segment (** (m))
1	508.295,076 420.504,489	2	508.291,752 420.515,795	11.785
2	508.291,752 420.515,795	3	508.262,232 420.516,986	29.544
3	508.262,232 420.516,986	4	508.243,918 420.518,152	18.351
4	508.243,918 420.518,152	5	508.234,967 420.518,201	8.951
5	508.234,967 420.518,201	6	508.204,675 420.519,121	30.306
6	508.204,675 420.519,121	7	508.200,611 420.507,762	12.064
7	508.200,611 420.507,762	8	508.199,062 420.498,148	9.738
8	508.199,062 420.498,148	9	508.206,142 420.494,883	7.797
9	508.206,142 420.494,883	10	508.221,33 420.486,18	17.505
10	508.221,33 420.486,18	11	508.240,22 420.477,19	20.92
11	508.240,22 420.477,19	12	508.245,84 420.476,1	5.725
12	508.245,84 420.476,1	13	508.259,51 420.473,24	13.966
13	508.259,51 420.473,24	14	508.269,469 420.473,487	9.962
14	508.269,469 420.473,487	15	508.280,82 420.475,8	11.584
15	508.280,82 420.475,8	16	508.291,2 420.477,39	10.501
16	508.291,2 420.477,39	17	508.299,828 420.479,253	8.827
17	508.299,828 420.479,253	18	508.298,477 420.490,464	11.292
18	508.298,477 420.490,464	19	508.295,914 420.501,479	11.309
19	508.295,914 420.501,479	1	508.295,076 420.504,489	3.124

\*\* Lungimile segmentelor sunt determinate în planul de proiecție Stereo 70 și sunt rotunjite la 1 milimetru.

\*\*\* Distanța dintre puncte este formată din segmente cumulate ce sunt mai mici decât valoarea 1 milimetru.

**DATE DESPRE IMOBILUL NR. 3172**

Oficiul de Cadastru și Publicitate Imobiliară ARGES  
Biroul de Cadastru și Publicitate Imobiliară Campulung

**A. Partea I. Descrierea imobilului**

TEREN Intravilan

Adresa: Loc. Selari, Jud. Arges, Punct "Acasa"

Nr. Crt	Nr cadastral Nr. topografic	Suprafața* (mp)	Observații / Referințe
A1	80969	2.400	Sector cadastral:34 Teren neimprejmuit;

**B. Partea II. Proprietari și acte**

Inscrieri privitoare la dreptul de proprietate și alte drepturi reale		Referințe
<b>12091 / 01/09/2015</b>		
Act Notarial nr. 4939, din 31/08/2015 emis de Floricel MIHAI-MARIAN;		
B1	Se infiinteaza cartea funciara 80969 a imobilului cu numarul cadastral 80969/Valea Mare Pravat, rezultat din dezmembrarea imobilului cu numarul cadastral 80058 inscris in cartea funciara 80058;	A1
<b>11829 / 31/05/2022</b>		
Act Notarial nr. 1952, din 20/05/2022 emis de NP Floricel MIHAI-MARIAN;		
B5	Intabulare, drept de PROPRIETATE- bun comun, dobandit prin Conventie, cota actuala 1/1, cota initiala 1/1 1) HAGIU MIHAIL VALERIU, casatorit cu 2) HAGIU VIACENȚA-MARIANA	A1

**C. Partea III. SARCINI .**

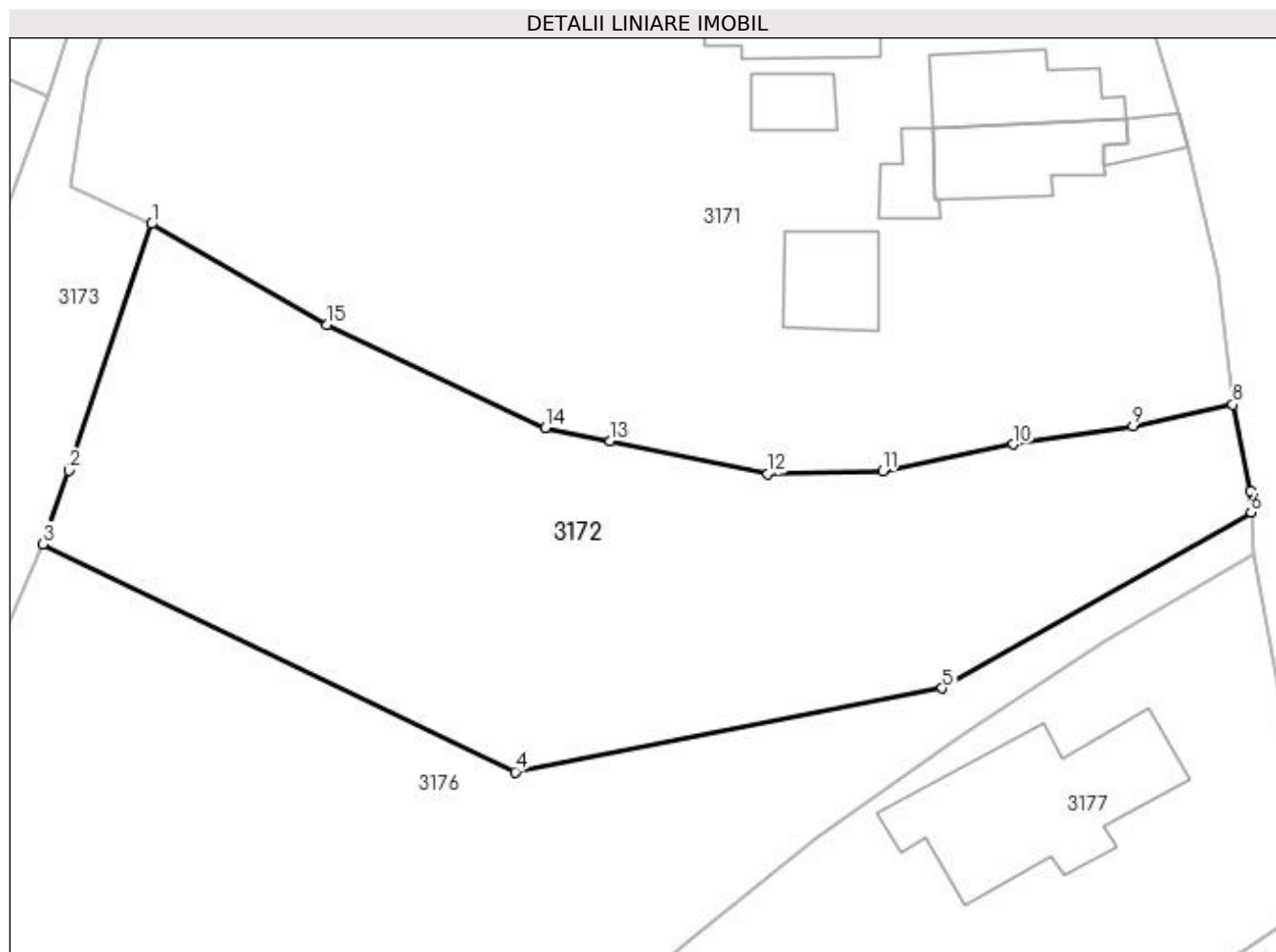
Inscrieri privind dezmembramintele dreptului de proprietate, drepturi reale de garanție și sarcini	Referințe
NU SUNT	

## Anexa Nr. 1 La Partea I

## Teren

Nr cadastral	Suprafața (mp)*	Observații / Referințe
80969	2.400	

\* Suprafața este determinată în planul de proiecție Stereo 70.



## Date referitoare la teren

Crt	Categorie folosință	Intra vilan	Suprafața (mp)	Tarla	Parcelă	Nr. topo	Observații / Referințe
1	curți constructii	DA	430	15	331	-	
2	faneata	DA	1.970	15	332, 333	-	

## Lungime Segmente

1) Valorile lungimilor segmentelor sunt obținute din proiecție în plan.

Punct început	X / Y	Punct sfârșit	X / Y	Lungime segment (** (m)
1	508.206,142 420.494,883	2	508.198,938 420.473,534	22.532
2	508.198,938 420.473,534	3	508.196,722 420.467,162	6.746
3	508.196,722 420.467,162	4	508.237,629 420.447,414	45.424
4	508.237,629 420.447,414	5	508.274,647 420.454,667	37.722



Punct început	X / Y	Punct sfârșit	X / Y	Lungime segment (** (m)
5	508.274,647 420.454,667	6	508.301,417 420.469,886	30.794
6	508.301,417 420.469,886	7	508.301,33 420.471,75	1.866
7	508.301,33 420.471,75	8	508.299,828 420.479,253	7.652
8	508.299,828 420.479,253	9	508.291,2 420.477,39	8.827
9	508.291,2 420.477,39	10	508.280,82 420.475,8	10.501
10	508.280,82 420.475,8	11	508.269,469 420.473,487	11.584
11	508.269,469 420.473,487	12	508.259,51 420.473,24	9.962
12	508.259,51 420.473,24	13	508.245,84 420.476,1	13.966
13	508.245,84 420.476,1	14	508.240,22 420.477,19	5.725
14	508.240,22 420.477,19	15	508.221,33 420.486,18	20.92
15	508.221,33 420.486,18	1	508.206,142 420.494,883	17.505

\*\* Lungimile segmentelor sunt determinate în planul de proiecție Stereo 70 și sunt rotunjite la 1 milimetru.

\*\*\* Distanța dintre puncte este formată din segmente cumulate ce sunt mai mici decât valoarea 1 milimetru.



**DATE DESPRE IMOBILUL NR. 3173**

Oficiul de Cadastru și Publicitate Imobiliară ARGES  
Biroul de Cadastru și Publicitate Imobiliară Campulung

**A. Partea I. Descrierea imobilului**

TEREN Intravilan

Adresa: Loc. Selari, Jud. Arges

Nr. Crt	Nr cadastral Nr. topografic	Suprafața* (mp)	Observații / Referințe
A1		929	Sector cadastral:34 Teren imprejmuit;

**B. Partea II. Proprietari și acte**

Inscrieri privitoare la dreptul de proprietate și alte drepturi reale	Referințe
/	
Act Normativ nr. 7, din 13/03/1996 emis de PARLAMENT (art. 13 alin. 15);	
B1	A1
Inscrierea provizorie, drept de PROPRIETATE, dobandit prin Lege, cota actuala 1/1, cota initiala 1/1 1) COMUNA VALEA MARE PRAVAT, CIF:5010196	

**C. Partea III. SARCINI .**

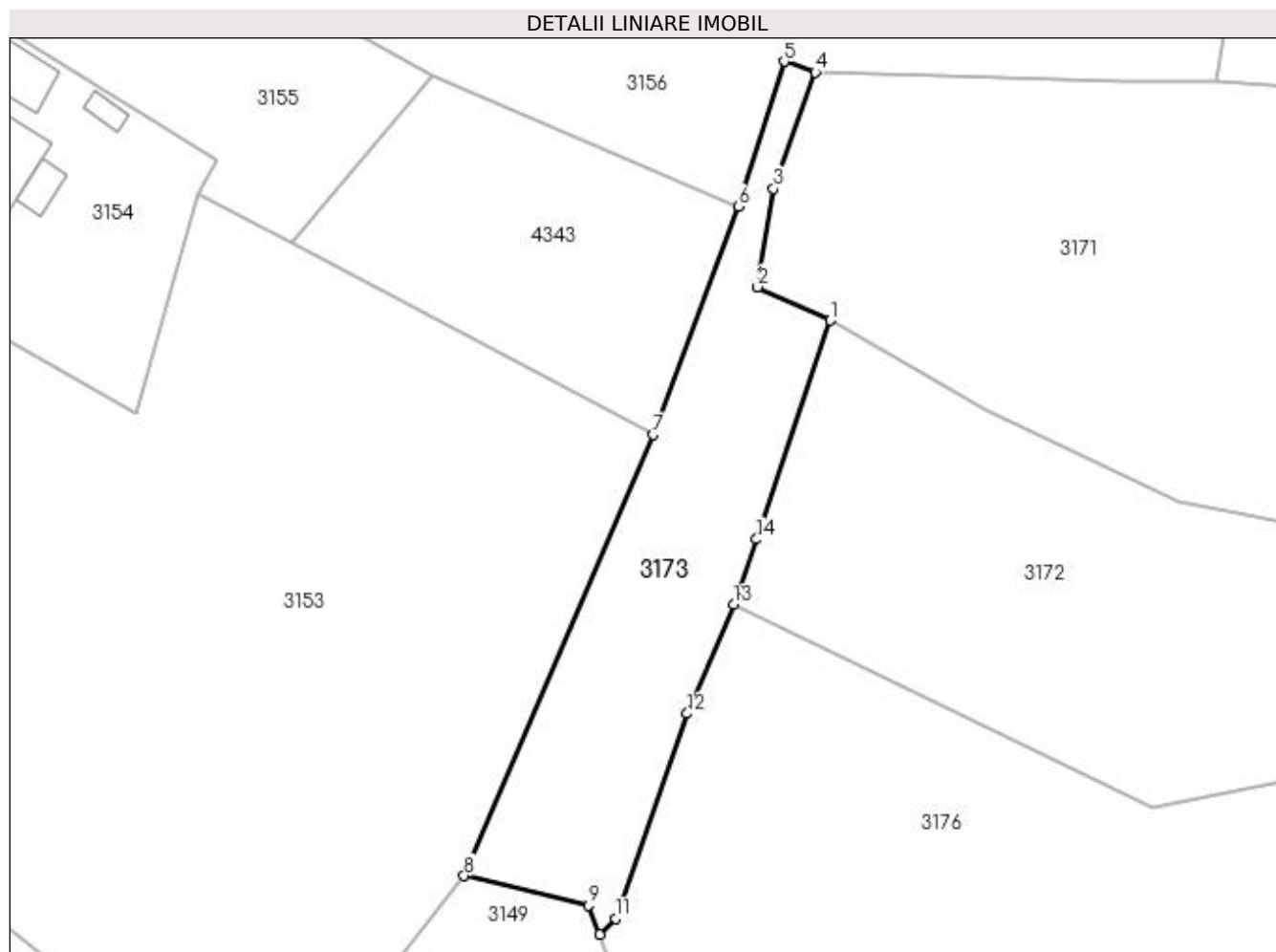
Inscrieri privind dezmembramintele dreptului de proprietate, drepturi reale de garanție și sarcini	Referințe
NU SUNT	

## Anexa Nr. 1 La Partea I

## Teren

Nr cadastral	Suprafața (mp)*	Observații / Referințe
	929	

\* Suprafața este determinată în planul de proiecție Stereo 70.



## Date referitoare la teren

Crt	Categorie folosință	Intra vilan	Suprafața (mp)	Tarla	Parcelă	Nr. topo	Observații / Referințe
1	arabil	DA	929	15	334	-	

## Lungime Segmente

1) Valorile lungimilor segmentelor sunt obținute din proiecție în plan.

Punct început	X / Y	Punct sfârșit	X / Y	Lungime segment (** (m)
1	508.206,142 420.494,883	2	508.199,062 420.498,148	7.797
2	508.199,062 420.498,148	3	508.200,611 420.507,762	9.738
3	508.200,611 420.507,762	4	508.204,675 420.519,121	12.064
4	508.204,675 420.519,121	5	508.201,646 420.520,164	3.204
5	508.201,646 420.520,164	6	508.197,153 420.506,013	14.847

Punct început	X / Y	Punct sfârșit	X / Y	Lungime segment (** (m)
6	508.197,153 420.506,013	7	508.188,856 420.483,726	23.781
7	508.188,856 420.483,726	8	508.170,394 420.440,647	46.868
8	508.170,394 420.440,647	9	508.182,574 420.437,75	12.52
9	508.182,574 420.437,75	10	508.183,618 420.434,95	2.988
10	508.183,618 420.434,95	11	508.185,183 420.436,484	2.191
11	508.185,183 420.436,484	12	508.192,185 420.456,503	21.208
12	508.192,185 420.456,503	13	508.196,722 420.467,162	11.584
13	508.196,722 420.467,162	14	508.198,938 420.473,534	6.746
14	508.198,938 420.473,534	1	508.206,142 420.494,883	22.532

\*\* Lungimile segmentelor sunt determinate în planul de proiecție Stereo 70 și sunt rotunjite la 1 milimetru.

\*\*\* Distanța dintre puncte este formată din segmente cumulate ce sunt mai mici decât valoarea 1 milimetru.



**DATE DESPRE IMOBILUL NR. 3174**

Oficiul de Cadastru și Publicitate Imobiliară ARGES  
Biroul de Cadastru și Publicitate Imobiliară Campulung

**A. Partea I. Descrierea imobilului**

TEREN Intravilan

Adresa: Loc. Valea Mare Pravat, Jud. Arges

Nr. Crt	Nr cadastral Nr. topografic	Suprafața* (mp)	Observații / Referințe
A1		221	Sector cadastral:23 Teren neimprejmuit;

**B. Partea II. Proprietari și acte**

Inscrieri privitoare la dreptul de proprietate și alte drepturi reale	Referințe
/	
Act Normativ nr. 7, din 13/03/1996 emis de PARLAMENT (art. 13 alin. 15);	
B1	A1
Inscrierea provizorie, drept de PROPRIETATE, dobandit prin Lege, cota actuala 1/1, cota initiala 1/1 1) COMUNA VALEA MARE PRAVAT, CIF:5010196	

**C. Partea III. SARCINI .**

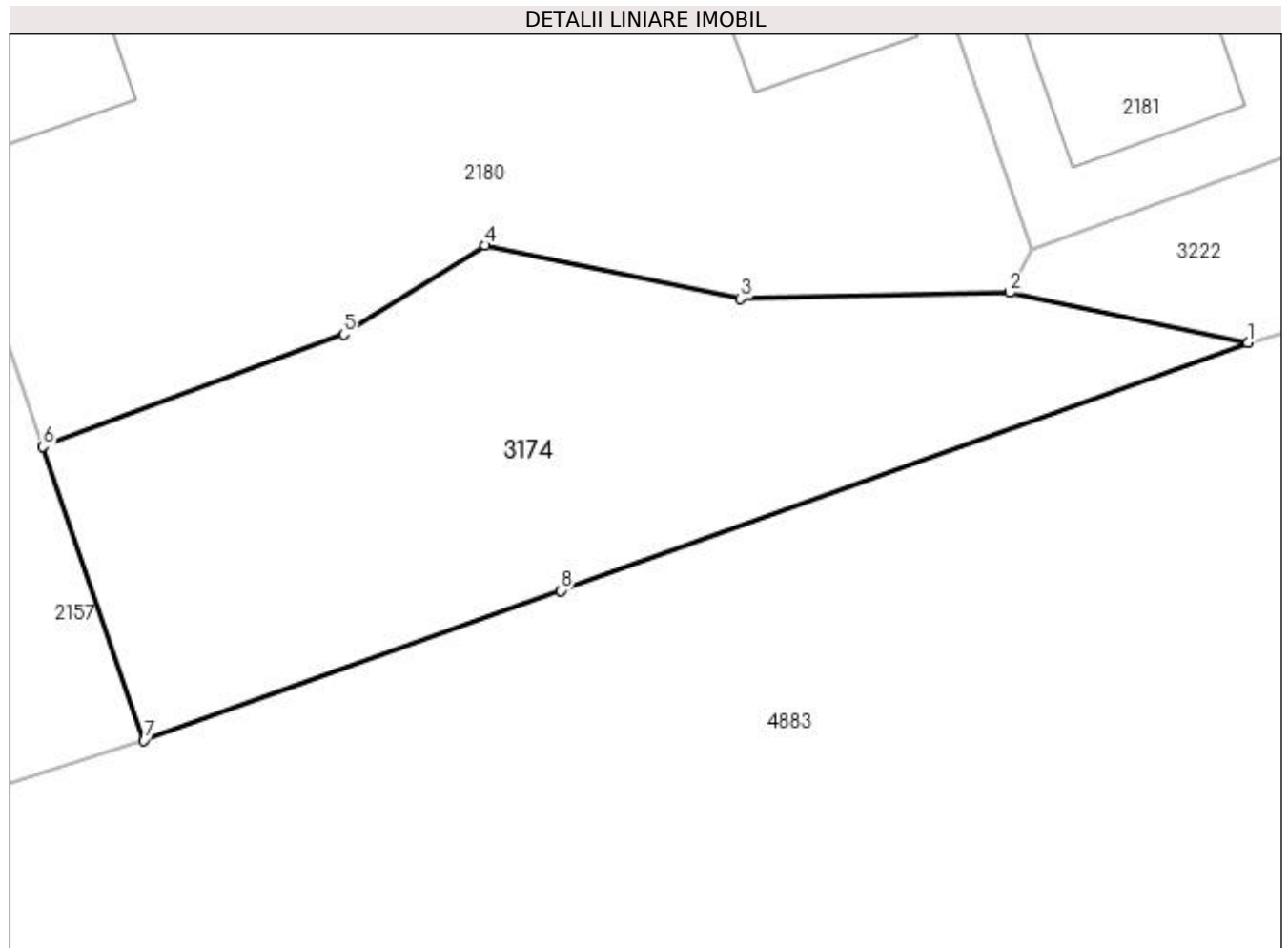
Inscrieri privind dezmembramintele dreptului de proprietate, drepturi reale de garanție și sarcini	Referințe
NU SUNT	

## Anexa Nr. 1 La Partea I

## Teren

Nr cadastral	Suprafața (mp)*	Observații / Referințe
	221	

\* Suprafața este determinată în planul de proiecție Stereo 70.



## Date referitoare la teren

Crt	Categorie folosință	Intra vilan	Suprafața (mp)	Tarla	Parcelă	Nr. topo	Observații / Referințe
1	faneata	DA	221	12	02	-	

## Lungime Segmente

1) Valorile lungimilor segmentelor sunt obținute din proiecție în plan.

Punct început	X / Y	Punct sfârșit	X / Y	Lungime segment (** (m)
1	508.000,731 421.740,13	2	507.993,968 421.741,555	6.911
2	507.993,968 421.741,555	3	507.986,338 421.741,381	7.632
3	507.986,338 421.741,381	4	507.979,091 421.742,889	7.402
4	507.979,091 421.742,889	5	507.975,08 421.740,374	4.734
5	507.975,08 421.740,374	6	507.966,555 421.737,192	9.099



Punct început	X / Y	Punct sfârșit	X / Y	Lungime segment (** (m)
6	507.966,555 421.737,192	7	507.969,424 421.728,859	8.813
7	507.969,424 421.728,859	8	507.981,238 421.733,113	12.557
8	507.981,238 421.733,113	1	508.000,731 421.740,13	20.718

\*\* Lungimile segmentelor sunt determinate în planul de proiecție Stereo 70 și sunt rotunjite la 1 milimetru.

\*\*\* Distanța dintre puncte este formată din segmente cumulate ce sunt mai mici decât valoarea 1 milimetru.



**DATE DESPRE IMOBILUL NR. 3175**

Oficiul de Cadastru și Publicitate Imobiliară ARGES  
Biroul de Cadastru și Publicitate Imobiliară Campulung

**A. Partea I. Descrierea imobilului**

TEREN Intravilan

Adresa: Loc. Selari, Jud. Arges

Nr. Crt	Nr cadastral Nr. topografic	Suprafața* (mp)	Observații / Referințe
A1		3.200	Sector cadastral:34 Teren neimprejmuit;

**B. Partea II. Proprietari și acte**

Inscrieri privitoare la dreptul de proprietate și alte drepturi reale	Referințe
/	
Act Administrativ nr. 36377, din 21/03/1994 emis de CJPSDPAT ARGES;	
B1	A1
Intabulare, drept de PROPRIETATE, dobândit prin Reconstituire, cota actuala 1/1, cota initiala 1/1 1) CUCUTEANU EUGENIA, lipsă CNP	

**C. Partea III. SARCINI .**

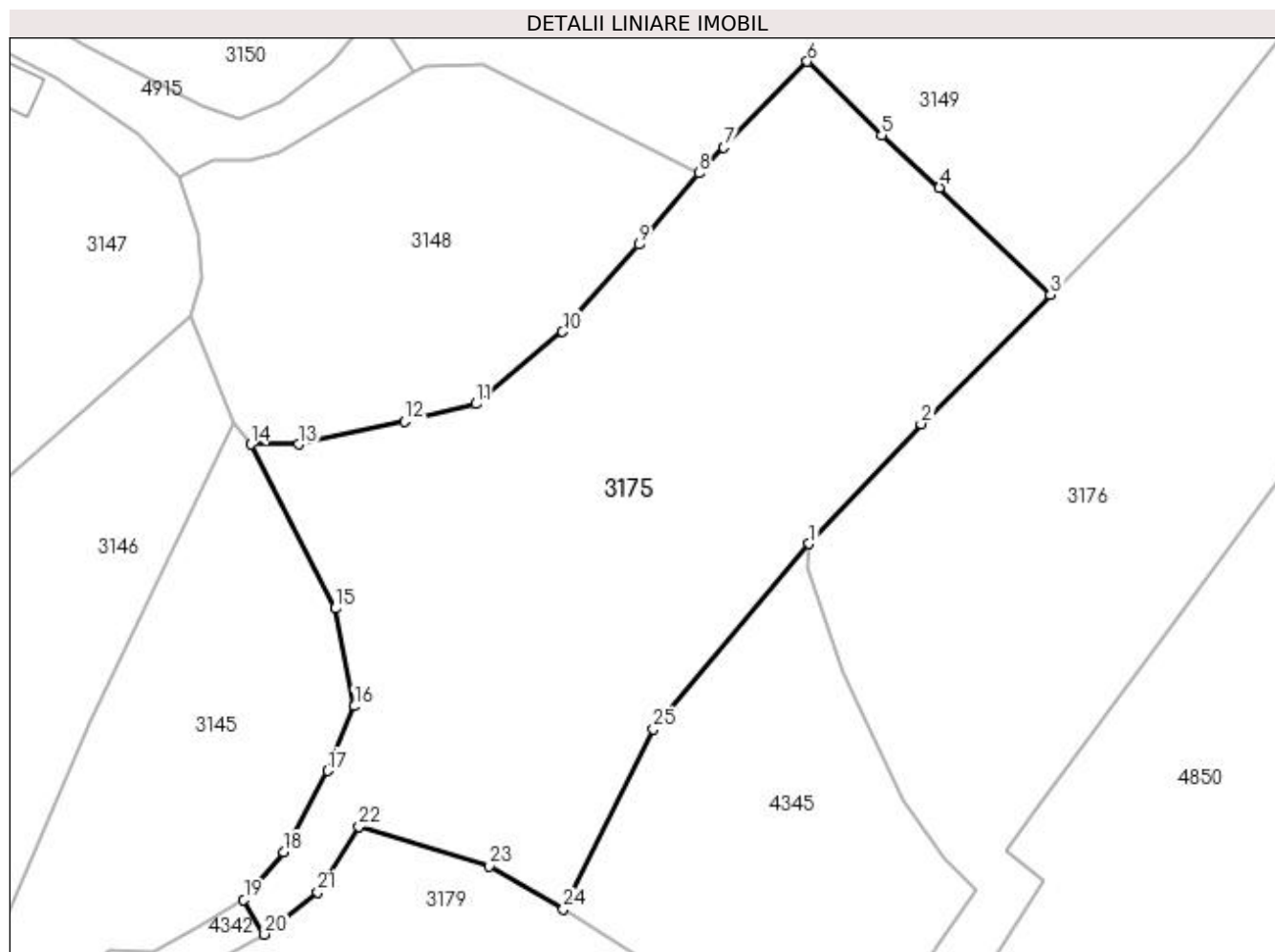
Inscrieri privind dezmembramintele dreptului de proprietate, drepturi reale de garanție și sarcini	Referințe
NU SUNT	

## Anexa Nr. 1 La Partea I

## Teren

Nr cadastral	Suprafața (mp)*	Observații / Referințe
	3.200	

\* Suprafața este determinată în planul de proiecție Stereo 70.



## Date referitoare la teren

Crt	Categorie folosință	Intravilan	Suprafața (mp)	Tarla	Parcelă	Nr. topo	Observații / Referințe
1	faneata	DA	3.200	15	369-371	-	În act se regăsește P378/1

## Lungime Segmente

1) Valorile lungimilor segmentelor sunt obținute din proiecție în plan.

Punct început	X / Y	Punct sfârșit	X / Y	Lungime segment (** (m)
1	508.139,63 420.350,91	2	508.151,19 420.363,28	16.931
3	508.164,538 420.376,603	4	508.153,073 420.387,658	15.927
5	508.147,094 420.393,07	6	508.139,424 420.400,687	10.81
7	508.130,8 420.391,808	8	508.128,246 420.389,178	3.666
9	508.122,039 420.381,792	10	508.114,163 420.372,81	11.946

Punct început	X / Y	Punct sfârșit	X / Y	Lungime segment (** (m)
2	508.151,19 420.363,28	3	508.164,538 420.376,603	18.859
4	508.153,073 420.387,658	5	508.147,094 420.393,07	8.065
6	508.139,424 420.400,687	7	508.130,8 420.391,808	12.378
8	508.128,246 420.389,178	9	508.122,039 420.381,792	9.648
10	508.114,163 420.372,81	11	508.105,216 420.365,35	11.649

Punct început	X / Y	Punct sfârșit	X / Y	Lungime segment (** (m)
11	508.105,216 420.365,35	12	508.097,838 420.363,528	7.6
13	508.086,912 420.361,18	14	508.081,947 420.361,188	4.965
15	508.090,686 420.344,237	16	508.092,666 420.334,139	10.29
17	508.089,883 420.327,475	18	508.085,328 420.319,094	9.539
19	508.081,228 420.314,162	20	508.083,376 420.310,589	4.169
21	508.088,886 420.314,942	22	508.093,146 420.321,726	8.011
23	508.106,61 420.317,661	24	508.114,247 420.313,21	8.839
25	508.123,541 420.331,768	1	508.139,63 420.350,91	25.005

Punct început	X / Y	Punct sfârșit	X / Y	Lungime segment (** (m)
12	508.097,838 420.363,528	13	508.086,912 420.361,18	11.175
14	508.081,947 420.361,188	15	508.090,686 420.344,237	19.071
16	508.092,666 420.334,139	17	508.089,883 420.327,475	7.222
18	508.085,328 420.319,094	19	508.081,228 420.314,162	6.414
20	508.083,376 420.310,589	21	508.088,886 420.314,942	7.022
22	508.093,146 420.321,726	23	508.106,61 420.317,661	14.064
24	508.114,247 420.313,21	25	508.123,541 420.331,768	20.755

\*\* Lungimile segmentelor sunt determinate în planul de proiecție Stereo 70 și sunt rotunjite la 1 milimetru.

\*\*\* Distanța dintre puncte este formată din segmente cumulate ce sunt mai mici decât valoarea 1 milimetru.



**DATE DESPRE IMOBILUL NR. 3176**

Oficiul de Cadastru și Publicitate Imobiliară ARGES  
Biroul de Cadastru și Publicitate Imobiliară Campulung

**A. Partea I. Descrierea imobilului**

TEREN Intravilan

Adresa: Loc. Selari, Jud. Arges, Punct "Acasa"

Nr. Crt	Nr cadastral Nr. topografic	Suprafața* (mp)	Observații / Referințe
A1	80970	6.400	Sector cadastral:34 Teren neimprejmuit;

**B. Partea II. Proprietari și acte**

Inscrieri privitoare la dreptul de proprietate și alte drepturi reale		Referințe
<b>12091 / 01/09/2015</b>		
Act Notarial nr. 4939, din 31/08/2015 emis de Floricel MIHAI-MARIAN;		
B1	Se infiinteaza cartea funciara 80970 a imobilului cu numarul cadastral 80970/Valea Mare Pravat, rezultat din dezmembrarea imobilului cu numarul cadastral 80058 inscris in cartea funciara 80058;	A1
<b>12097 / 01/09/2015</b>		
Act Notarial nr. 4947, din 31/08/2015 emis de Floricel MIHAI-MARIAN;		
B5	Intabulare, drept de PROPRIETATE, dobandit prin Conventie, cota actuala 1/1, cota initiala 1/1 1) PURCEL MARIAN-CĂTĂLIN, casatorit cu 2) PURCEL MARIA-EMILIA	A1

**C. Partea III. SARCINI .**

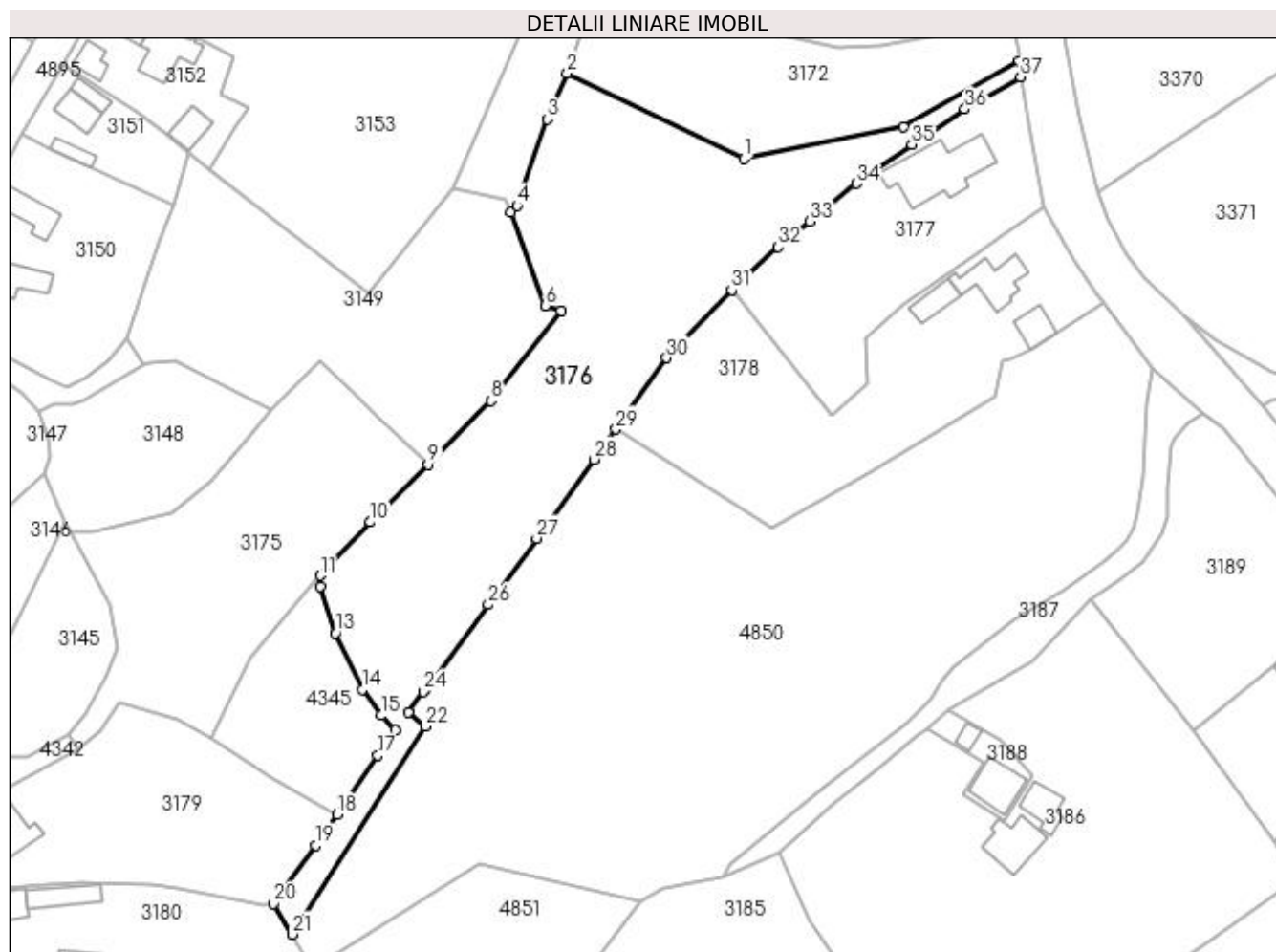
Inscrieri privind dezmembramintele dreptului de proprietate, drepturi reale de garanție și sarcini	Referințe
NU SUNT	

## Anexa Nr. 1 La Partea I

## Teren

Nr cadastral	Suprafața (mp)*	Observații / Referințe
80970	6.400	

\* Suprafața este determinată în planul de proiecție Stereo 70.



## Date referitoare la teren

Crt	Categorie folosință	Intra vilan	Suprafața (mp)	Tarla	Parcelă	Nr. topo	Observații / Referințe
1	curți constructii	DA	110	15	331	-	
2	faneata	DA	3.244	15	333	-	
3	arabil	DA	3.046	15	353	-	

## Lungime Segmente

1) Valorile lungimilor segmentelor sunt obținute din proiecție în plan.

Punct început	X / Y	Punct sfârșit	X / Y	Lungime segment (** (m)
1	508.237,629 420.447,414	2	508.196,722 420.467,162	45.424
3	508.192,185 420.456,503	4	508.185,183 420.436,484	21.208
5	508.183,618 420.434,95	6	508.191,68 420.413,38	23.027

Punct început	X / Y	Punct sfârșit	X / Y	Lungime segment (** (m)
2	508.196,722 420.467,162	3	508.192,185 420.456,503	11.584
4	508.185,183 420.436,484	5	508.183,618 420.434,95	2.191
6	508.191,68 420.413,38	7	508.195,36 420.412,19	3.868



Punct început	X / Y	Punct sfârșit	X / Y	Lungime segment (** (m)
7	508.195,36 420.412,19	8	508.179,03 420.391,32	26.5
9	508.164,538 420.376,603	10	508.151,19 420.363,28	18.859
11	508.139,63 420.350,91	12	508.139,51 420.348,39	2.523
13	508.143,06 420.337,57	14	508.149,27 420.324,54	14.434
15	508.153,62 420.318,51	16	508.156,95 420.315,19	4.702
17	508.152,89 420.309,27	18	508.143,45 420.295,572	16.636
19	508.138,57 420.288,49	20	508.128,797 420.274,967	16.685
21	508.133,018 420.267,876	22	508.163,81 420.316,04	57.166
23	508.159,93 420.319,2	24	508.163,41 420.324,062	5.979
25	508.164,08 420.324,78	26	508.178,44 420.344,19	24.145
27	508.189,67 420.359,54	28	508.202,95 420.377,78	22.562
29	508.208,034 420.384,801	30	508.219,71 420.401,28	20.196
31	508.234,803 420.416,962	32	508.245,55 420.426,95	14.672
33	508.252,81 420.432,89	34	508.263,72 420.441,69	14.017
35	508.276,52 420.450,66	36	508.288,83 420.458,84	14.78
37	508.301,687 420.466,34	38	508.301,417 420.469,886	3.556
39	508.274,647 420.454,667	1	508.237,629 420.447,414	37.722

Punct început	X / Y	Punct sfârșit	X / Y	Lungime segment (** (m)
8	508.179,03 420.391,32	9	508.164,538 420.376,603	20.654
10	508.151,19 420.363,28	11	508.139,63 420.350,91	16.931
12	508.139,51 420.348,39	13	508.143,06 420.337,57	11.387
14	508.149,27 420.324,54	15	508.153,62 420.318,51	7.435
16	508.156,95 420.315,19	17	508.152,89 420.309,27	7.178
18	508.143,45 420.295,572	19	508.138,57 420.288,49	8.601
20	508.128,797 420.274,967	21	508.133,018 420.267,876	8.252
22	508.163,81 420.316,04	23	508.159,93 420.319,2	5.004
24	508.163,41 420.324,062	25	508.164,08 420.324,78	0.982
26	508.178,44 420.344,19	27	508.189,67 420.359,54	19.019
28	508.202,95 420.377,78	29	508.208,034 420.384,801	8.668
30	508.219,71 420.401,28	31	508.234,803 420.416,962	21.765
32	508.245,55 420.426,95	33	508.252,81 420.432,89	9.38
34	508.263,72 420.441,69	35	508.276,52 420.450,66	15.63
36	508.288,83 420.458,84	37	508.301,687 420.466,34	14.885
38	508.301,417 420.469,886	39	508.274,647 420.454,667	30.794

\*\* Lungimile segmentelor sunt determinate în planul de proiecție Stereo 70 și sunt rotunjite la 1 milimetru.

\*\*\* Distanța dintre puncte este formată din segmente cumulate ce sunt mai mici decât valoarea 1 milimetru.



**DATE DESPRE IMOBILUL NR. 3177**

Oficiul de Cadastru și Publicitate Imobiliară ARGES  
Biroul de Cadastru și Publicitate Imobiliară Campulung

**A. Partea I. Descrierea imobilului**

TEREN Intravilan

Adresa: Loc. Selari, Jud. Arges, PCT."SCOALA"

Nr. Crt	Nr cadastral Nr. topografic	Suprafața* (mp)	Observații / Referințe
A1	80290	2.323	Sector cadastral:34 Teren neimprejmuț;

**Construcții**

Crt	Nr cadastral Nr. topografic	Adresa	Observații / Referințe
A1.1	80290-C1	Loc. Selari, Jud. Arges, PCT."SCOALA"	Nr. niveluri:1; S. construita la sol:225 mp; S. construita desfasurata:225 mp;

**B. Partea II. Proprietari și acte**

Inscrieri privitoare la dreptul de proprietate și alte drepturi reale		Referințe
<b>6388 / 10/06/2010</b>		
Act Administrativ nr. 27, din 08/09/1999 emis de PRIMARIA VALEA MARE PRAVAT (act administrativ nr. 2938/28-05-2010 emis de PRIMARIA VALEA MARE PRAVAT; act administrativ nr. 2960/28-05-2010 emis de PRIMARIA VALEA MARE PRAVAT; act administrativ nr. 3023/01-05-2010 emis de PRIMARIA VALEA MARE PRAVAT; act normativ nr. 609BIS/16-08-2002 emis de GUVERNUL ROMANIEI;);		
B1	Intabulare, drept de PROPRIETATE, dobandit prin Lege, cota actuala 1/1, cota initiala 1/1 1) COMUNA VALEA MARE PRAVAT-DOMENIUL PUBLIC, CIF:5010196	A1, A1.1

**C. Partea III. SARCINI .**

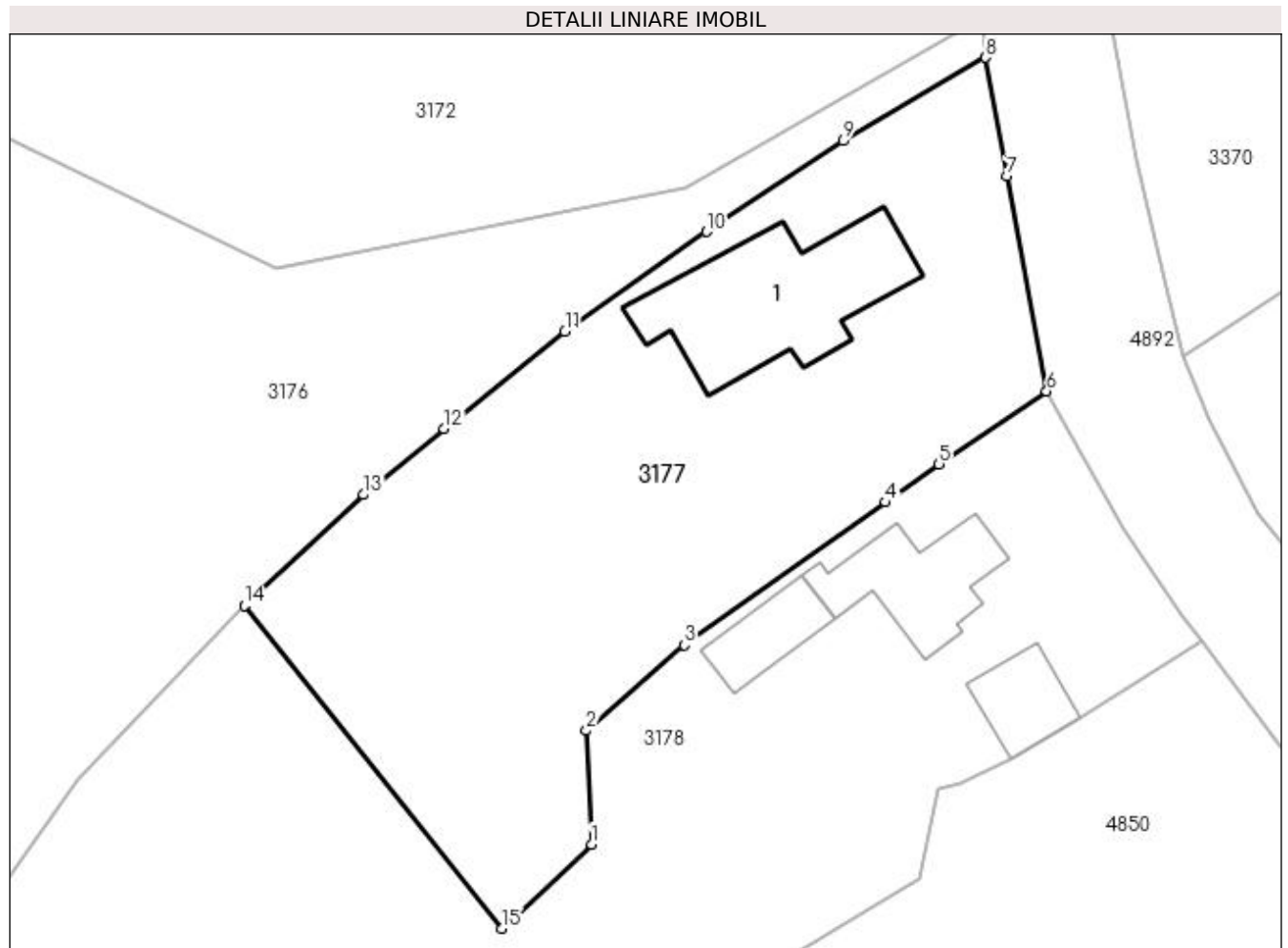
Inscrieri privind dezmembramintele dreptului de proprietate, drepturi reale de garanție și sarcini	Referințe
NU SUNT	

## Anexa Nr. 1 La Partea I

## Teren

Nr cadastral	Suprafața (mp)*	Observații / Referințe
80290	2.323	

\* Suprafața este determinată în planul de proiecție Stereo 70.



## Date referitoare la teren

Crt	Categorie folosință	Intra vilan	Suprafața (mp)	Tarla	Parcelă	Nr. topo	Observații / Referințe
1	curți constructii	DA	2.323	15	355,356	-	

## Date referitoare la construcții

Crt	Număr	Destinație construcție	Supraf. (mp)	Situație juridică	Observații / Referințe
A1.1	80290-C1	construcții administrative și social culturale	225	Cu acte	Nr. niveluri:1; S. construita la sol:225 mp; S. construita desfasurata:225 mp;

## Lungime Segmente

1) Valorile lungimilor segmentelor sunt obținute din proiecție în plan.

Punct început	X / Y	Punct sfârșit	X / Y	Lungime segment (** (m)
1	508.266,111 420.395,425	2	508.265,652 420.405,691	10.276
2	508.265,652 420.405,691	3	508.274,491 420.413,396	11.726
3	508.274,491 420.413,396	4	508.292,658 420.426,252	22.256

Punct început	X / Y	Punct sfârșit	X / Y	Lungime segment (** (m)
4	508.292,658 420.426,252	5	508.297,455 420.429,702	5.909
5	508.297,455 420.429,702	6	508.307,173 420.436,278	11.734
6	508.307,173 420.436,278	7	508.303,608 420.455,644	19.691
7	508.303,608 420.455,644	8	508.301,687 420.466,34	10.867
8	508.301,687 420.466,34	9	508.288,83 420.458,84	14.885
9	508.288,83 420.458,84	10	508.276,52 420.450,66	14.78
10	508.276,52 420.450,66	11	508.263,72 420.441,69	15.63
11	508.263,72 420.441,69	12	508.252,81 420.432,89	14.017
12	508.252,81 420.432,89	13	508.245,55 420.426,95	9.38
13	508.245,55 420.426,95	14	508.234,803 420.416,962	14.672
14	508.234,803 420.416,962	15	508.258,064 420.387,849	37.264
15	508.258,064 420.387,849	1	508.266,111 420.395,425	11.052

\*\* Lungimile segmentelor sunt determinate în planul de proiecție Stereo 70 și sunt rotunjite la 1 milimetru.

\*\*\* Distanța dintre puncte este formată din segmente cumulate ce sunt mai mici decât valoarea 1 milimetru.



**DATE DESPRE IMOBILUL NR. 3178**

Oficiul de Cadastru și Publicitate Imobiliară ARGES  
Biroul de Cadastru și Publicitate Imobiliară Campulung

**A. Partea I. Descrierea imobilului**

TEREN Intravilan

Adresa: Loc. Selari, Nr. 42, Jud. Arges

Nr. Crt	Nr cadastral Nr. topografic	Suprafața* (mp)	Observații / Referințe
A1		3.282	Sector cadastral:34 Teren imprejmuit;

**Construcții**

Crt	Nr cadastral Nr. topografic	Adresa	Observații / Referințe
A1.1		Loc. Selari, Nr. 42, Jud. Arges	Nr. niveluri:1; S. construita la sol:114 mp; S. construita desfasurata:114 mp;
A1.2		Loc. Selari, Nr. 42, Jud. Arges	Nr. niveluri:1; S. construita la sol:56 mp; S. construita desfasurata:56 mp;
A1.3		Loc. Selari, Nr. 42, Jud. Arges	Nr. niveluri:1; S. construita la sol:58 mp; S. construita desfasurata:58 mp;

**B. Partea II. Proprietari și acte**

Inscrieri privitoare la dreptul de proprietate și alte drepturi reale	Referințe
/	
Act Normativ nr. 7, din 13/03/1996 emis de PARLAMENT (art. 13 alin. 15);	
B1	A1, A1.1, A1.2, A1.3
Inscrierea provizorie, drept de PROPRIETATE, dobandit prin Lege, cota actuala 1/1, cota initiala 1/1 1) COMUNA VALEA MARE PRAVAT, CIF:5010196	

**C. Partea III. SARCINI .**

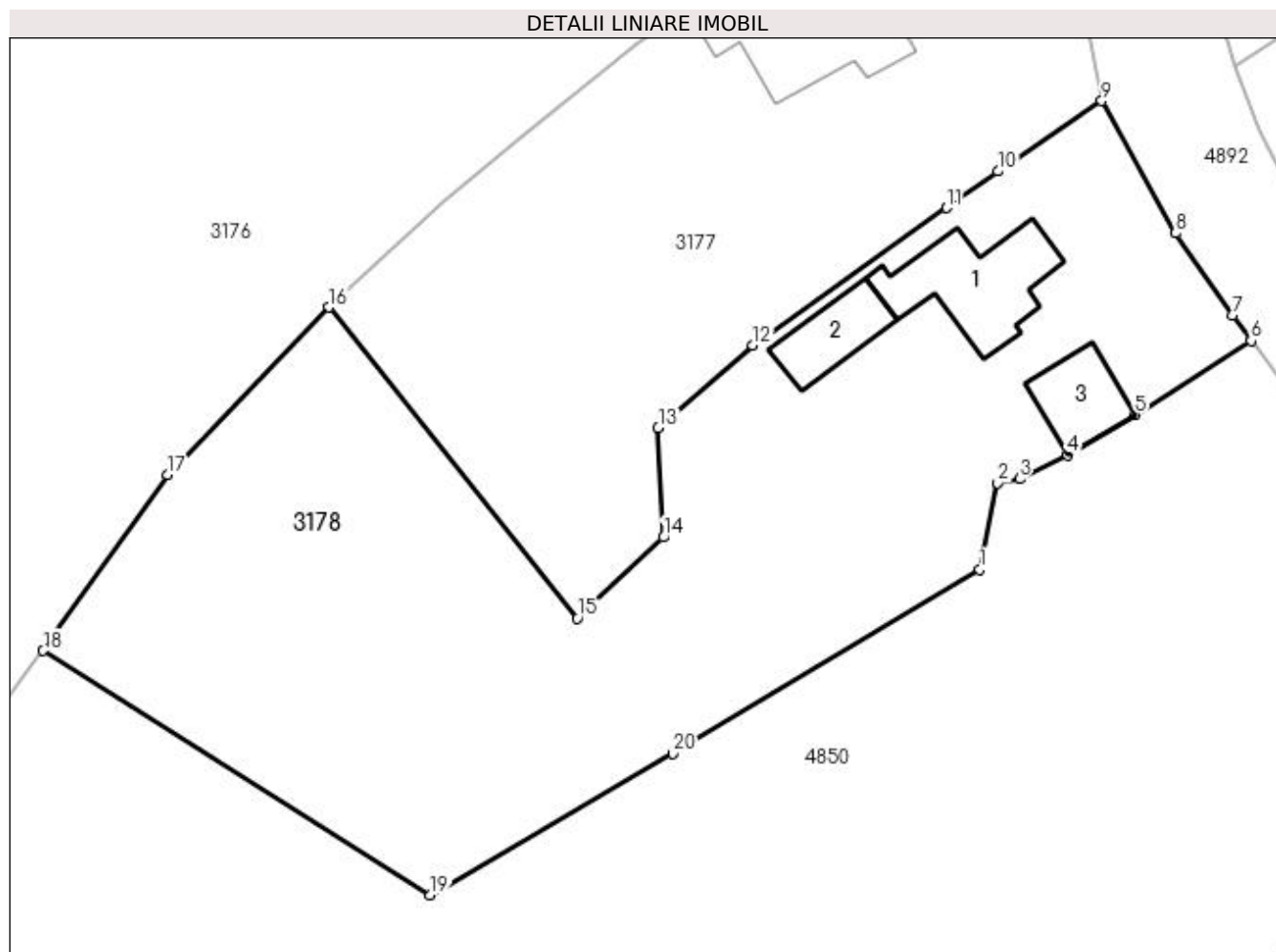
Inscrieri privind dezmembramintele dreptului de proprietate, drepturi reale de garanție și sarcini	Referințe
NU SUNT	

## Anexa Nr. 1 La Partea I

## Teren

Nr cadastral	Suprafața (mp)*	Observații / Referințe
	3.282	

\* Suprafața este determinată în planul de proiecție Stereo 70.



## Date referitoare la teren

Crt	Categorie folosință	Intra vilan	Suprafața (mp)	Tarla	Parcelă	Nr. topo	Observații / Referințe
1	curți constructii	DA	1.656	15	358,357,362	-	
2	faneata	DA	1.626	15	353,354,361-363	-	

## Date referitoare la construcții

Crt	Număr	Destinație construcție	Supraf. (mp)	Situație juridică	Observații / Referințe
A1.1		construcții de locuințe	114	Cu acte	Nr. niveluri:1; S. construita la sol:114 mp; S. construita desfasurata:114 mp;
A1.2		construcții anexa	56	Cu acte	Nr. niveluri:1; S. construita la sol:56 mp; S. construita desfasurata:56 mp;
A1.3		construcții anexa	58	Cu acte	Nr. niveluri:1; S. construita la sol:58 mp; S. construita desfasurata:58 mp;

## Lungime Segmente

1) Valorile lungimilor segmentelor sunt obținute din proiecție în plan.

Punct început	X / Y	Punct sfârșit	X / Y	Lungime segment (** (m)
1	508.295,747 420.392,414	2	508.297,436 420.400,512	8.272



Punct început	X / Y	Punct sfârșit	X / Y	Lungime segment (** (m)
2	508.297,436 420.400,512	3	508.299,466 420.400,895	2.066
3	508.299,466 420.400,895	4	508.303,973 420.403,146	5.038
4	508.303,973 420.403,146	5	508.310,288 420.406,913	7.353
5	508.310,288 420.406,913	6	508.321,163 420.413,833	12.89
6	508.321,163 420.413,833	7	508.319,39 420.416,186	2.946
7	508.319,39 420.416,186	8	508.314,107 420.423,903	9.352
8	508.314,107 420.423,903	9	508.307,173 420.436,278	14.185
9	508.307,173 420.436,278	10	508.297,455 420.429,702	11.734
10	508.297,455 420.429,702	11	508.292,658 420.426,252	5.909
11	508.292,658 420.426,252	12	508.274,491 420.413,396	22.256
12	508.274,491 420.413,396	13	508.265,652 420.405,691	11.726
13	508.265,652 420.405,691	14	508.266,111 420.395,425	10.276
14	508.266,111 420.395,425	15	508.258,064 420.387,849	11.052
15	508.258,064 420.387,849	16	508.234,803 420.416,962	37.264
16	508.234,803 420.416,962	17	508.219,71 420.401,28	21.765
17	508.219,71 420.401,28	18	508.208,034 420.384,801	20.196
18	508.208,034 420.384,801	19	508.244,284 420.361,949	42.852
19	508.244,284 420.361,949	20	508.267,03 420.375,166	26.307
20	508.267,03 420.375,166	1	508.295,747 420.392,414	33.499

\*\* Lungimile segmentelor sunt determinate în planul de proiecție Stereo 70 și sunt rotunjite la 1 milimetru.

\*\*\* Distanța dintre puncte este formată din segmente cumulate ce sunt mai mici decât valoarea 1 milimetru.



**DATE DESPRE IMOBILUL NR. 3179**

Oficiul de Cadastru și Publicitate Imobiliară ARGES  
Biroul de Cadastru și Publicitate Imobiliară Campulung

**A. Partea I. Descrierea imobilului**

TEREN Intravilan

Nr. CF vechi:256  
Nr. cadastral vechi:444

Adresa: Loc. Selari, Nr. 168, Jud. Arges, Punct Langa Casa

Nr. Crt	Nr cadastral Nr. topografic	Suprafața* (mp)	Observații / Referințe
A1	81687	2.627	Sector cadastral:34 Teren imprejmuit;

**Construcții**

Crt	Nr cadastral Nr. topografic	Adresa	Observații / Referințe
A1.1	81687-C1	Loc. Selari, Nr. 168, Jud. Arges, Punct Langa Casa	Nr. niveluri:2; S. construita la sol:118 mp; S. construita desfasurata:227 mp; Locuinta P+M construita in anul 2019; din caramida
A1.2		Loc. Selari, Nr. 168, Jud. Arges, Punct Langa Casa	Nr. niveluri:1; S. construita la sol:22 mp; S. construita desfasurata:22 mp; Anexa

**B. Partea II. Proprietari și acte**

Inscrieri privitoare la dreptul de proprietate și alte drepturi reale		Referințe
<b>1106 / 23/03/2004</b>		
Act Notarial nr. 611, din 23/03/2004 emis de BNP ZIPISI CORNELIA;		
B1	Intabulare, drept de PROPRIETATE, dobandit prin Conventie, cota actuala 1/1, cota initiala 1/1 1) IORDACHE FLORIN ANDI 2) IORDACHE ANGELA	A1
<b>11462 / 02/07/2020</b>		
Act Administrativ nr. 895, din 24/02/2020 emis de Primaria Valea Mare Pravat (act administrativ nr 7 din 13.02.2019, emis de Primaria Valea Mare Pravat;act administrativ nr 18 din 29.07.2019, emis de Primaria Valea Mare Pravat;act administrativ nr 2800 din 18.06.2020, emis de Primaria Valea Mare Pravat;act administrativ nr 6002 din 04.12.2019, emis de Primaria Valea Mare Pravat;act administrativ nr seria CBNr. 379196 din 03.06.2000, emis de Primaria Campulung;act administrativ nr 11246-extras de carte funciara pentru informare din 30.06.2020, emis de OCPI ARGES-BCPI CAMPULUNG;act administrativ nr 2801 din 18.06.2020, emis de Primaria Valea Mare Pravat);		
B5	Intabulare, drept de PROPRIETATE, dobandit prin Construire, cota actuala 1/1, cota initiala 1/1 1) IORDACHE FLORIN ANDI 2) IORDACHE ANGELA, soti	A1.1
/		
Act Normativ nr. 7, din 13/03/1996 emis de PARLAMENT (art. 12 alin. 16 );		
B6	Intabulare, drept de PROPRIETATE, dobandit prin Construire, cota actuala 1/1, cota initiala 1/1 1) IORDACHE FLORIN ANDI 2) IORDACHE ANGELA	A1.2

**C. Partea III. SARCINI .**

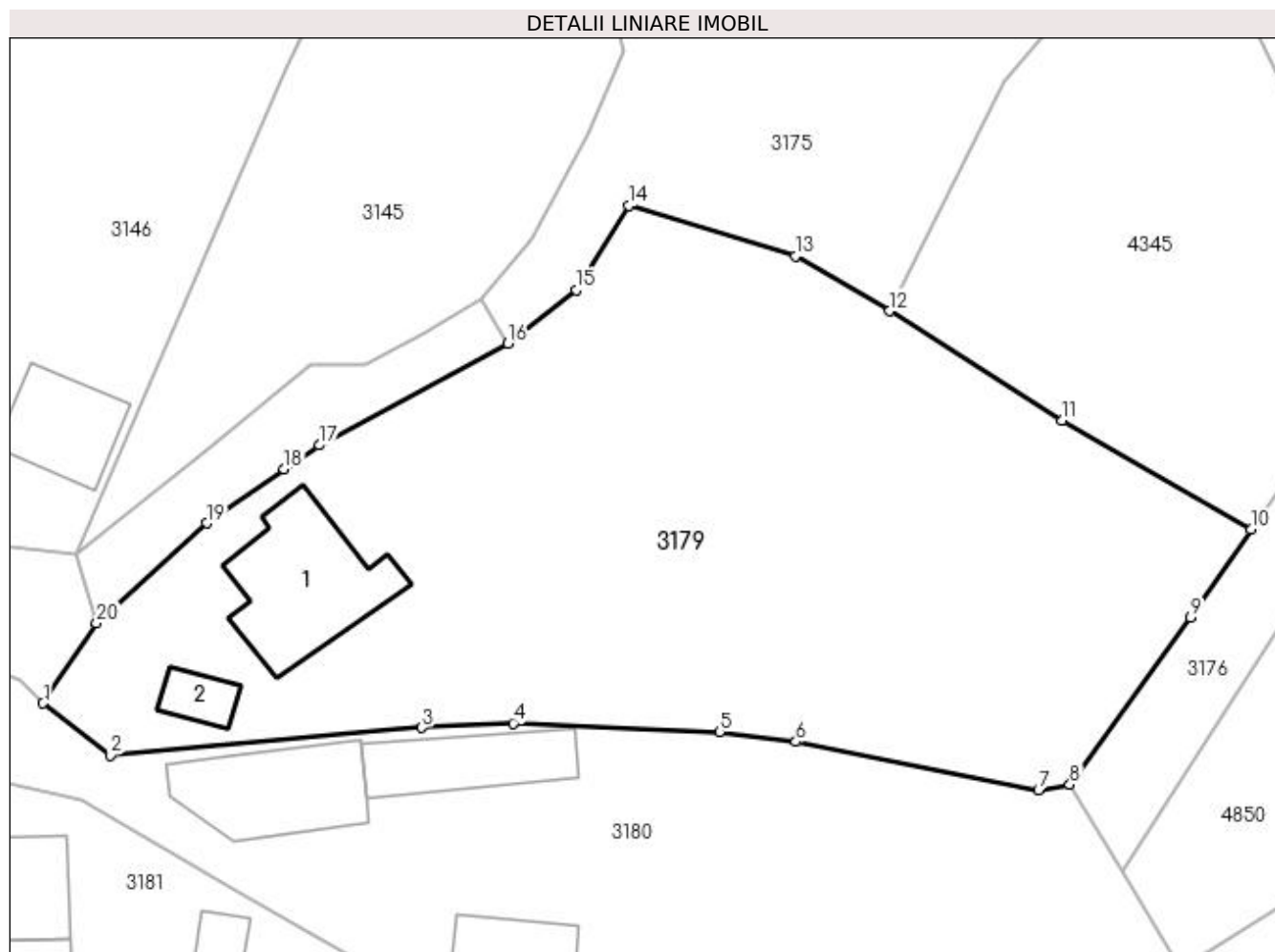
Inscrieri privind dezmembramintele dreptului de proprietate, drepturi reale de garanție și sarcini	Referințe
NU SUNT	

## Anexa Nr. 1 La Partea I

## Teren

Nr cadastral	Suprafața (mp)*	Observații / Referințe
81687	2.627	

\* Suprafața este determinată în planul de proiecție Stereo 70.



## Date referitoare la teren

Crt	Categorie folosință	Intra vilan	Suprafața (mp)	Tarla	Parcelă	Nr. topo	Observații / Referințe
1	curți construcții	DA	531	15	366	-	
2	faneata	DA	2.096	15	367,368	-	

## Date referitoare la construcții

Crt	Număr	Destinație construcție	Supraf. (mp)	Situație juridică	Observații / Referințe
A1.1	81687-C1	construcții de locuințe	118	Cu acte	Nr. niveluri:2; S. construita la sol:118 mp; S. construita desfasurata:227 mp; Locuinta P+M construita in anul 2019; din caramida
A1.2		construcții anexa	22	Cu acte	Nr. niveluri:1; S. construita la sol:22 mp; S. construita desfasurata:22 mp; Anexa

## Lungime Segmente

1) Valorile lungimilor segmentelor sunt obținute din proiecție în plan.

Punct început	X / Y	Punct sfârșit	X / Y	Lungime segment (** (m)
1	508.045,821 420.281,524	2	508.051,246 420.277,338	6.852
2	508.051,246 420.277,338	3	508.076,426 420.279,552	25.277

Punct început	X / Y	Punct sfârșit	X / Y	Lungime segment (** (m)
3	508.076,426 420.279,552	4	508.083,8 420.279,916	7.383
4	508.083,8 420.279,916	5	508.100,495 420.279,243	16.709
5	508.100,495 420.279,243	6	508.106,658 420.278,415	6.218
6	508.106,658 420.278,415	7	508.126,272 420.274,507	20.0
7	508.126,272 420.274,507	8	508.128,797 420.274,967	2.567
8	508.128,797 420.274,967	9	508.138,57 420.288,49	16.685
9	508.138,57 420.288,49	10	508.143,45 420.295,572	8.601
10	508.143,45 420.295,572	11	508.128,196 420.304,356	17.602
11	508.128,196 420.304,356	12	508.114,247 420.313,21	16.522
12	508.114,247 420.313,21	13	508.106,61 420.317,661	8.839
13	508.106,61 420.317,661	14	508.093,146 420.321,726	14.064
14	508.093,146 420.321,726	15	508.088,886 420.314,942	8.011
15	508.088,886 420.314,942	16	508.083,376 420.310,589	7.022
16	508.083,376 420.310,589	17	508.068,142 420.302,379	17.305
17	508.068,142 420.302,379	18	508.065,304 420.300,423	3.447
18	508.065,304 420.300,423	19	508.059,041 420.296,086	7.618
19	508.059,041 420.296,086	20	508.050,146 420.288,014	12.012
20	508.050,146 420.288,014	1	508.045,821 420.281,524	7.799

\*\* Lungimile segmentelor sunt determinate în planul de proiecție Stereo 70 și sunt rotunjite la 1 milimetru.

\*\*\* Distanța dintre puncte este formată din segmente cumulate ce sunt mai mici decât valoarea 1 milimetru.





## DATE DESPRE IMOBILUL NR. 3180

Oficiul de Cadastru și Publicitate Imobiliară ARGES  
Biroul de Cadastru și Publicitate Imobiliară Campulung

## A. Partea I. Descrierea imobilului

TEREN Intravilan

Nr. CF vechi:951  
Nr. cadastral vechi:50/3

Adresa: Loc. Selari, Nr. 168A, Jud. Arges, pct."Oproiu"

Nr. Crt	Nr cadastral Nr. topografic	Suprafața* (mp)	Observații / Referințe
A1	80039	Din acte: 2.382 Masurata: 2.519	Sector cadastral:34 Teren imprejmuit;

## Construcții

Crt	Nr cadastral Nr. topografic	Adresa	Observații / Referințe
A1.1		Loc. Selari, Nr. 168A, Jud. Arges, pct." Oproiu"	Nr. niveluri:2; S. construita la sol:98 mp; S. construita desfasurata:174 mp;
A1.2		Loc. Selari, Nr. 168A, Jud. Arges, pct." Oproiu"	Nr. niveluri:1; S. construita la sol:72 mp; S. construita desfasurata:72 mp;
A1.3		Loc. Selari, Nr. 168A, Jud. Arges, pct." Oproiu"	Nr. niveluri:1; S. construita la sol:40 mp; S. construita desfasurata:40 mp;
A1.4		Loc. Selari, Nr. 168A, Jud. Arges, pct." Oproiu"	Nr. niveluri:1; S. construita la sol:19 mp; S. construita desfasurata:19 mp;

## B. Partea II. Proprietari și acte

Inscrieri privitoare la dreptul de proprietate și alte drepturi reale		Referințe
<b>14389 / 03/12/2008</b>		
Act Notarial nr. 466, din 01/03/2007 emis de BNP TULUCA FILOFTEIA (act dezmembreare aut. 1748/28. 11.2008, la BNP Tuluca Filofteia);		
B1	Intabulare, drept de PROPRIETATE, dobandit prin Conventie, cota actuala 1/1, cota initiala 1/1 1) DOBRITOIU DUMITRU, lipsă CNP 2) DOBRITOIU ELENA, lipsă CNP <i>OBSERVATII: (provenita din conversia CF 951)</i>	A1
<b>124 / 06/01/2010</b>		
Act Administrativ nr. 13395, din 23/12/2009 emis de B.C.P.I CAMPULUNG;		
B3	se noteaza propunerea de dezmembreare a imobilului cu nr. cadastral 80039 in scris in CFE 80039/VALEA MARE PRAVAT , conform documentatiei cu nr. 13395 din data de 23.12.2009 , in doua corpuri de proprietate distincte, avand nr. cadastral 80169 si nr. 80170 cadastral , cu stare de proprietate neschimbata a proprietarilor tabulari	A1
/		
Act Normativ nr. 7, din 13/03/1996 emis de PARLAMENT (art. 12 alin. 16 );		
B4	Intabulare, drept de PROPRIETATE, dobandit prin Construire, cota actuala 1/1, cota initiala 1/1 1) DOBRITOIU DUMITRU, lipsă CNP 2) DOBRITOIU ELENA, lipsă CNP	A1.1, A1.2, A1.3, A1.4

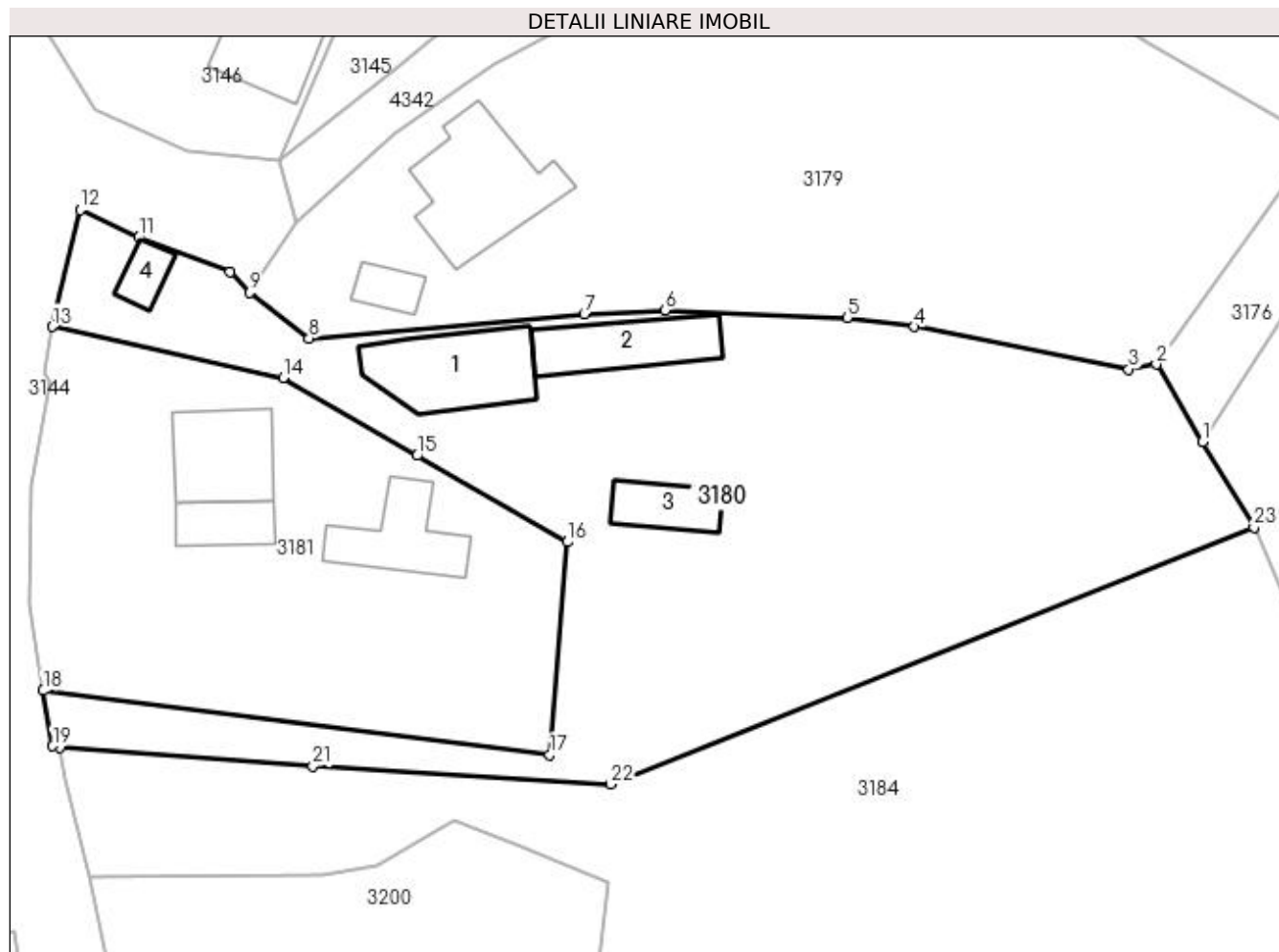
## C. Partea III. SARCINI .

Inscrieri privind dezmembramentele dreptului de proprietate, drepturi reale de garanție și sarcini	Referințe
NU SUNT	

**Anexa Nr. 1 La Partea I****Teren**

Nr cadastral	Suprafața (mp)*	Observații / Referințe
80039	Din acte: 2.382 Masurata: 2.519	

\* Suprafața este determinată în planul de proiecție Stereo 70.

**Date referitoare la teren**

Crt	Categorie folosință	Intravilan	Suprafața (mp)	Tarla	Parcelă	Nr. topo	Observații / Referințe
1	curți constructii	DA	1.352	15	365,379	-	
2	faneata	DA	1.167	15	353,365,379	-	

**Date referitoare la construcții**

Crt	Număr	Destinație construcție	Supraf. (mp)	Situație juridică	Observații / Referințe
A1.1		construcții de locuințe	98	Cu acte	Nr. niveluri:2; S. construita la sol:98 mp; S. construita desfasurata:174 mp;
A1.2		construcții anexa	72	Cu acte	Nr. niveluri:1; S. construita la sol:72 mp; S. construita desfasurata:72 mp;
A1.3		construcții anexa	40	Cu acte	Nr. niveluri:1; S. construita la sol:40 mp; S. construita desfasurata:40 mp;
A1.4		construcții anexa	19	Cu acte	Nr. niveluri:1; S. construita la sol:19 mp; S. construita desfasurata:19 mp;

**Lungime Segmente**

1) Valorile lungimilor segmentelor sunt obținute din proiecție în plan.

Punct început	X / Y	Punct sfârșit	X / Y	Lungime segment (** (m)	Punct început	X / Y	Punct sfârșit	X / Y	Lungime segment (** (m)
---------------	-------	---------------	-------	-------------------------	---------------	-------	---------------	-------	-------------------------



Punct început	X / Y	Punct sfârșit	X / Y	Lungime segment (** (m))
1	508.133,018 420.267,876	2	508.128,797 420.274,967	8.252
3	508.126,272 420.274,507	4	508.106,658 420.278,415	20.0
5	508.100,495 420.279,243	6	508.083,8 420.279,916	16.709
7	508.076,426 420.279,552	8	508.051,246 420.277,338	25.277
9	508.045,821 420.281,524	10	508.043,999 420.283,381	2.602
11	508.035,655 420.286,567	12	508.030,305 420.289,096	5.918
13	508.027,721 420.278,406	14	508.048,873 420.273,74	21.661
15	508.061,131 420.266,61	16	508.074,873 420.258,712	15.85
17	508.073,27 420.239,241	18	508.026,914 420.245,104	46.725
19	508.027,776 420.240,025	20	508.028,401 420.239,883	0.641
21	508.051,596 420.238,192	22	508.078,825 420.236,544	27.279
23	508.137,73 420.260,053	1	508.133,018 420.267,876	9.132

Punct început	X / Y	Punct sfârșit	X / Y	Lungime segment (** (m))
2	508.128,797 420.274,967	3	508.126,272 420.274,507	2.567
4	508.106,658 420.278,415	5	508.100,495 420.279,243	6.218
6	508.083,8 420.279,916	7	508.076,426 420.279,552	7.383
8	508.051,246 420.277,338	9	508.045,821 420.281,524	6.852
10	508.043,999 420.283,381	11	508.035,655 420.286,567	8.932
12	508.030,305 420.289,096	13	508.027,721 420.278,406	10.998
14	508.048,873 420.273,74	15	508.061,131 420.266,61	14.181
16	508.074,873 420.258,712	17	508.073,27 420.239,241	19.537
18	508.026,914 420.245,104	19	508.027,776 420.240,025	5.152
20	508.028,401 420.239,883	21	508.051,596 420.238,192	23.257
22	508.078,825 420.236,544	23	508.137,73 420.260,053	63.423

\*\* Lungimile segmentelor sunt determinate în planul de proiecție Stereo 70 și sunt rotunjite la 1 milimetru.

\*\*\* Distanța dintre puncte este formată din segmente cumulate ce sunt mai mici decât valoarea 1 milimetru.



**DATE DESPRE IMOBILUL NR. 3181**

Oficiul de Cadastru și Publicitate Imobiliară ARGES  
Biroul de Cadastru și Publicitate Imobiliară Campulung

**A. Partea I. Descrierea imobilului**

TEREN Necunoscut

Nr. CF vechi:952  
Nr. cadastral vechi:50/4

Adresa: Loc. Selari, Nr. 168B, Jud. Arges, punct "La Oproiu "

Nr. Crt	Nr cadastral Nr. topografic	Suprafața* (mp)	Observații / Referințe
A1	81827	Din acte: 1.300 Masurata: 1.379	Sector cadastral:34 Teren imprejmuit;

**Construcții**

Crt	Nr cadastral Nr. topografic	Adresa	Observații / Referințe
A1.1		Loc. Selari, Nr. 168B, Jud. Arges, punct "La Oproiu "	Nr. niveluri:2; S. construita la sol:76 mp; S. construita desfasurata:152 mp;
A1.2		Loc. Selari, Nr. 168B, Jud. Arges, punct "La Oproiu "	Nr. niveluri:1; S. construita la sol:36 mp; S. construita desfasurata:36 mp;
A1.3		Loc. Selari, Nr. 168B, Jud. Arges, punct "La Oproiu "	Nr. niveluri:1; S. construita la sol:66 mp; S. construita desfasurata:66 mp;

**B. Partea II. Proprietari și acte**

Inscrieri privitoare la dreptul de proprietate și alte drepturi reale		Referințe
<b>14392 / 03/12/2008</b>		
Act Notarial nr. 1749, din 28/11/2008 emis de BNP Țuluca Filofteia;		
B1	Intabulare, drept de PROPRIETATE- bun comun, dobandit prin Conventie, cota actuala 1/1, cota initiala 1/1 1) DOBRITOIU DUMITRU DAN, căsătorit cu 2) DOBRITOIU COSTINELA, lipsă CNP	A1
/		
Act Normativ nr. 7, din 13/03/1996 emis de PARLAMENT (art. 12 alin. 16 );		
B2	Intabulare, drept de PROPRIETATE, dobandit prin Construire, cota actuala 1/1, cota initiala 1/1 1) DOBRITOIU DUMITRU DAN 2) DOBRITOIU COSTINELA, lipsă CNP	A1.1, A1.2, A1.3

**C. Partea III. SARCINI .**

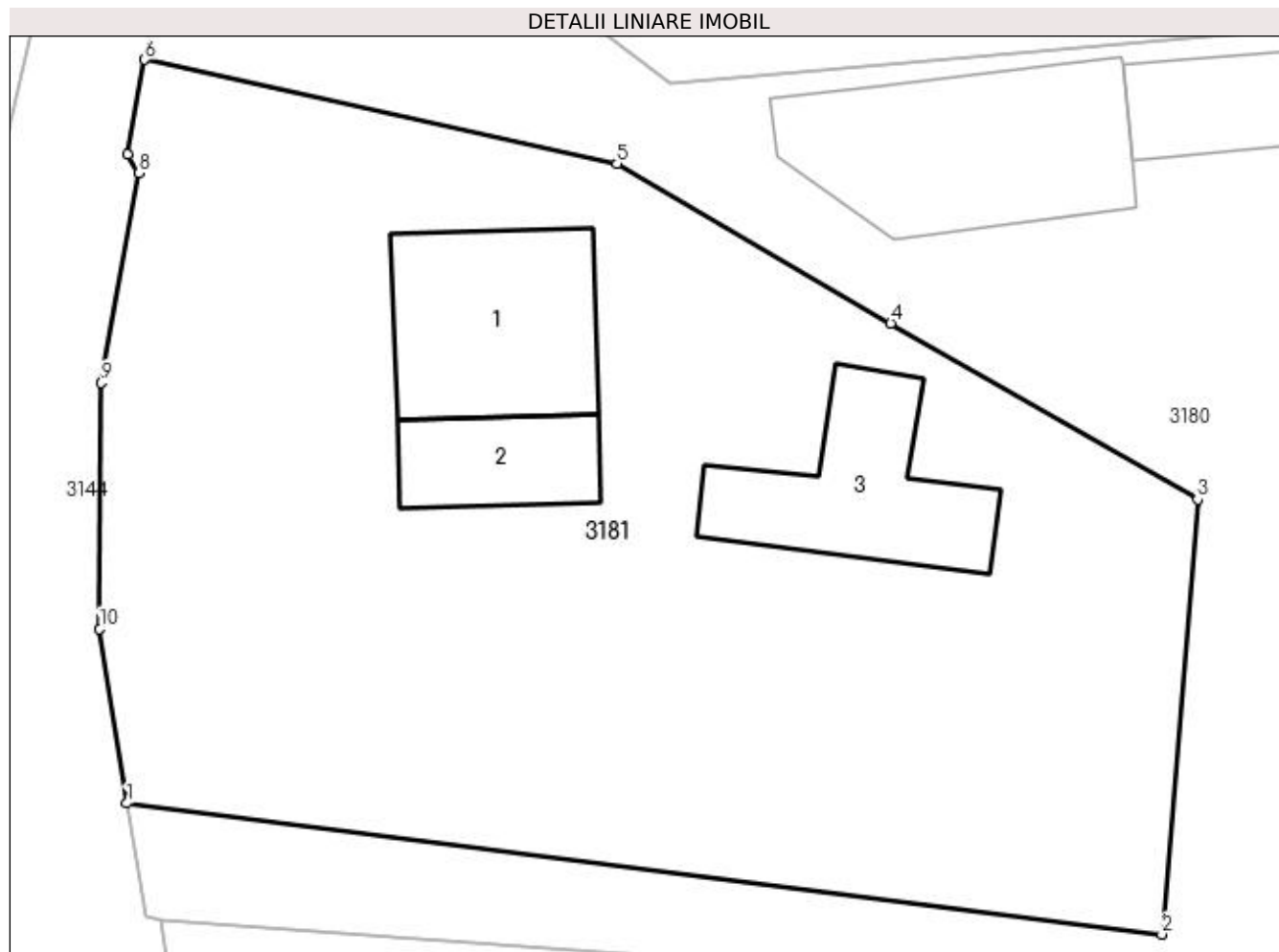
Inscrieri privind dezmembramintele dreptului de proprietate, drepturi reale de garanție și sarcini	Referințe
NU SUNT	

## Anexa Nr. 1 La Partea I

## Teren

Nr cadastral	Suprafața (mp)*	Observații / Referințe
81827	Din acte: 1.300 Masurata: 1.379	

\* Suprafața este determinată în planul de proiecție Stereo 70.



## Date referitoare la teren

Crt	Categorie folosință	Intra vilan	Suprafața (mp)	Tarla	Parcelă	Nr. topo	Observații / Referințe
1	curți constructii	DA	850	15	379	-	
2	faneata	NU	529	15	379	-	

## Date referitoare la construcții

Crt	Număr	Destinație construcție	Supraf. (mp)	Situație juridică	Observații / Referințe
A1.1		construcții de locuințe	76	Cu acte	Nr. niveluri:2; S. construita la sol:76 mp; S. construita desfasurata:152 mp;
A1.2		construcții anexa	36	Cu acte	Nr. niveluri:1; S. construita la sol:36 mp; S. construita desfasurata:36 mp;
A1.3		construcții anexa	66	Cu acte	Nr. niveluri:1; S. construita la sol:66 mp; S. construita desfasurata:66 mp;

## Lungime Segmente

1) Valorile lungimilor segmentelor sunt obținute din proiecție în plan.

Punct început	X / Y	Punct sfârșit	X / Y	Lungime segment (** (m)
1	508.026,914 420.245,104	2	508.073,27 420.239,241	46.725

Punct început	X / Y	Punct sfârșit	X / Y	Lungime segment (** (m)
2	508.073,27 420.239,241	3	508.074,873 420.258,712	19.537
3	508.074,873 420.258,712	4	508.061,131 420.266,61	15.85
4	508.061,131 420.266,61	5	508.048,873 420.273,74	14.181
5	508.048,873 420.273,74	6	508.027,721 420.278,406	21.661
6	508.027,721 420.278,406	7	508.026,944 420.274,155	4.321
7	508.026,944 420.274,155	8	508.027,47 420.273,326	0.982
8	508.027,47 420.273,326	9	508.025,768 420.263,933	9.546
9	508.025,768 420.263,933	10	508.025,7 420.252,929	11.004
10	508.025,7 420.252,929	1	508.026,914 420.245,104	7.919

\*\* Lungimile segmentelor sunt determinate în planul de proiecție Stereo 70 și sunt rotunjite la 1 milimetru.

\*\*\* Distanța dintre puncte este formată din segmente cumulate ce sunt mai mici decât valoarea 1 milimetru.



**DATE DESPRE IMOBILUL NR. 3182**

Oficiul de Cadastru și Publicitate Imobiliară ARGES  
Biroul de Cadastru și Publicitate Imobiliară Campulung

**A. Partea I. Descrierea imobilului**

TEREN Intravilan

Nr. CF vechi:293  
Nr. cadastral vechi:492

Adresa: Loc. Selari, Nr. 151, Jud. Arges, PCT ACASA

Nr. Crt	Nr cadastral Nr. topografic	Suprafața* (mp)	Observații / Referințe
A1	81631	Din acte: 1.384 Masurata: 1.409	Sector cadastral:34 Teren neimprejmut;

**Construcții**

Crt	Nr cadastral Nr. topografic	Adresa	Observații / Referințe
A1.1	81631-C1	Loc. Selari, Nr. 151, Jud. Arges, PCT ACASA	Nr. niveluri:2; S. construita la sol:49 mp; S. construita desfasurata:59 mp;
A1.2	81631-C2	Loc. Selari, Nr. 151, Jud. Arges, PCT ACASA	Nr. niveluri:1; S. construita la sol:19 mp; S. construita desfasurata:19 mp; grajd

**B. Partea II. Proprietari și acte**

Inscrieri privitoare la dreptul de proprietate și alte drepturi reale		Referințe
<b>3218 / 17/08/2004</b>		
Act Notarial nr. 442, din 19/07/2004 emis de BNP TULUCA FILOFTEIA;		
B1	Intabulare, drept de PROPRIETATE, dobandit prin Conventie, cota actuala 1/2, cota initiala 1/1 1) VELESCU DELIA-TATIANA	A1, A1.1, A1.2
<b>1004 / 21/01/2019</b>		
Act Notarial nr. 1, din 18/01/2019 emis de LICI Marilda;		
B2	Intabulare, drept de PROPRIETATE-bun propriu, dobandit prin Succesiune, cota actuala 1/8, cota initiala 1/8 1) VELESCU DELIA-TATIANA	A1, A1.1, A1.2
B3	Intabulare, drept de PROPRIETATE-bun propriu, dobandit prin Succesiune, cota actuala 3/8, cota initiala 3/8 1) VELESCU ANDREI MIHAI, lipsă CNP	A1, A1.1, A1.2

**C. Partea III. SARCINI .**

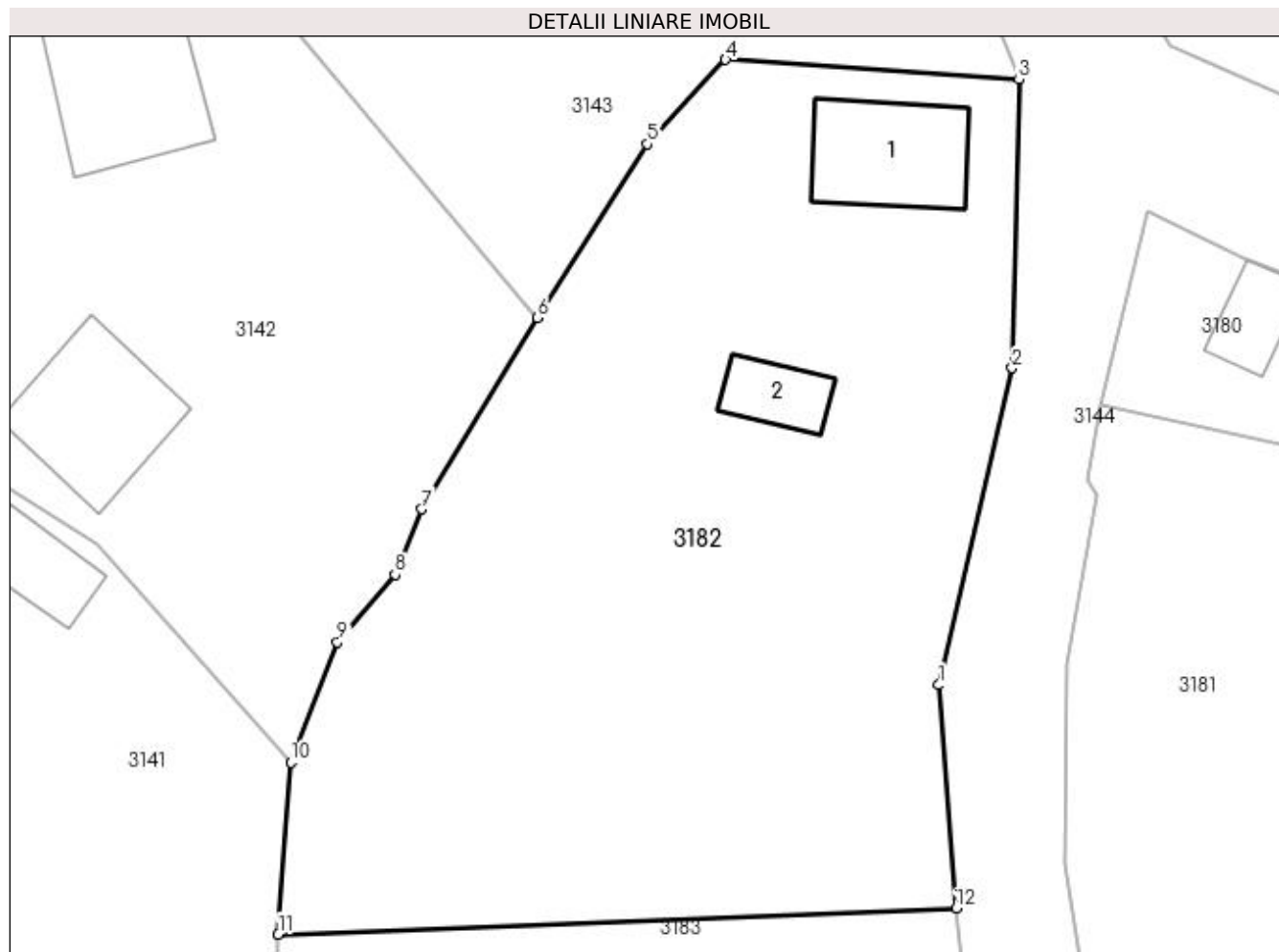
Inscrieri privind dezmembramintele dreptului de proprietate, drepturi reale de garanție și sarcini	Referințe
NU SUNT	

## Anexa Nr. 1 La Partea I

## Teren

Nr cadastral	Suprafața (mp)*	Observații / Referințe
81631	Din acte: 1.384 Masurata: 1.409	

\* Suprafața este determinată în planul de proiecție Stereo 70.



## Date referitoare la teren

Crt	Categorie folosință	Intravilan	Suprafața (mp)	Tarla	Parcelă	Nr. topo	Observații / Referințe
1	curți constructii	DA	332	14	294	-	
2	faneata	DA	1.077	14	295	-	

## Date referitoare la construcții

Crt	Număr	Destinație construcție	Supraf. (mp)	Situație juridică	Observații / Referințe
A1.1	81631-C1	construcții de locuințe	49	Cu acte	Nr. niveluri:2; S. construita la sol:49 mp; S. construita desfasurata:59 mp;
A1.2	81631-C2	construcții anexa	19	Cu acte	Nr. niveluri:1; S. construita la sol:19 mp; S. construita desfasurata:19 mp; grajd

## Lungime Segmente

1) Valorile lungimilor segmentelor sunt obținute din proiecție în plan.

Punct început	X / Y	Punct sfârșit	X / Y	Lungime segment (** (m)
1	508.018,699 420.262,811	2	508.022,776 420.280,417	18.072
2	508.022,776 420.280,417	3	508.023,147 420.296,442	16.029



Punct început	X / Y	Punct sfârșit	X / Y	Lungime segment (** (m)
3	508.023,147 420.296,442	4	508.006,852 420.297,543	16.332
4	508.006,852 420.297,543	5	508.002,52 420.292,864	6.376
5	508.002,52 420.292,864	6	507.996,39 420.283,219	11.428
6	507.996,39 420.283,219	7	507.989,938 420.272,574	12.448
7	507.989,938 420.272,574	8	507.988,491 420.268,941	3.911
8	507.988,491 420.268,941	9	507.985,268 420.265,194	4.942
9	507.985,268 420.265,194	10	507.982,688 420.258,525	7.151
10	507.982,688 420.258,525	11	507.981,998 420.248,961	9.589
11	507.981,998 420.248,961	12	508.019,648 420.250,409	37.678
12	508.019,648 420.250,409	1	508.018,699 420.262,811	12.438

\*\* Lungimile segmentelor sunt determinate în planul de proiecție Stereo 70 și sunt rotunjite la 1 milimetru.

\*\*\* Distanța dintre puncte este formată din segmente cumulate ce sunt mai mici decât valoarea 1 milimetru.



**DATE DESPRE IMOBILUL NR. 3183**

Oficiul de Cadastru și Publicitate Imobiliară ARGES  
Biroul de Cadastru și Publicitate Imobiliară Campulung

**A. Partea I. Descrierea imobilului**

TEREN Intravilan

Adresa: Loc. Selari, Jud. Arges

Nr. Crt	Nr cadastral Nr. topografic	Suprafața* (mp)	Observații / Referințe
A1		1.147	Sector cadastral:34 Teren imprejmuit;

**B. Partea II. Proprietari și acte**

Inscrieri privitoare la dreptul de proprietate și alte drepturi reale		Referințe
/		
Act Normativ nr. 7, din 13/03/1996 emis de PARLAMENT (art. 13 alin. 15);		
B1	Inscrierea provizorie, drept de PROPRIETATE, dobandit prin Lege, cota actuala 1/1, cota initiala 1/1 1) COMUNA VALEA MARE PRAVAT, CIF:5010196	A1

**C. Partea III. SARCINI .**

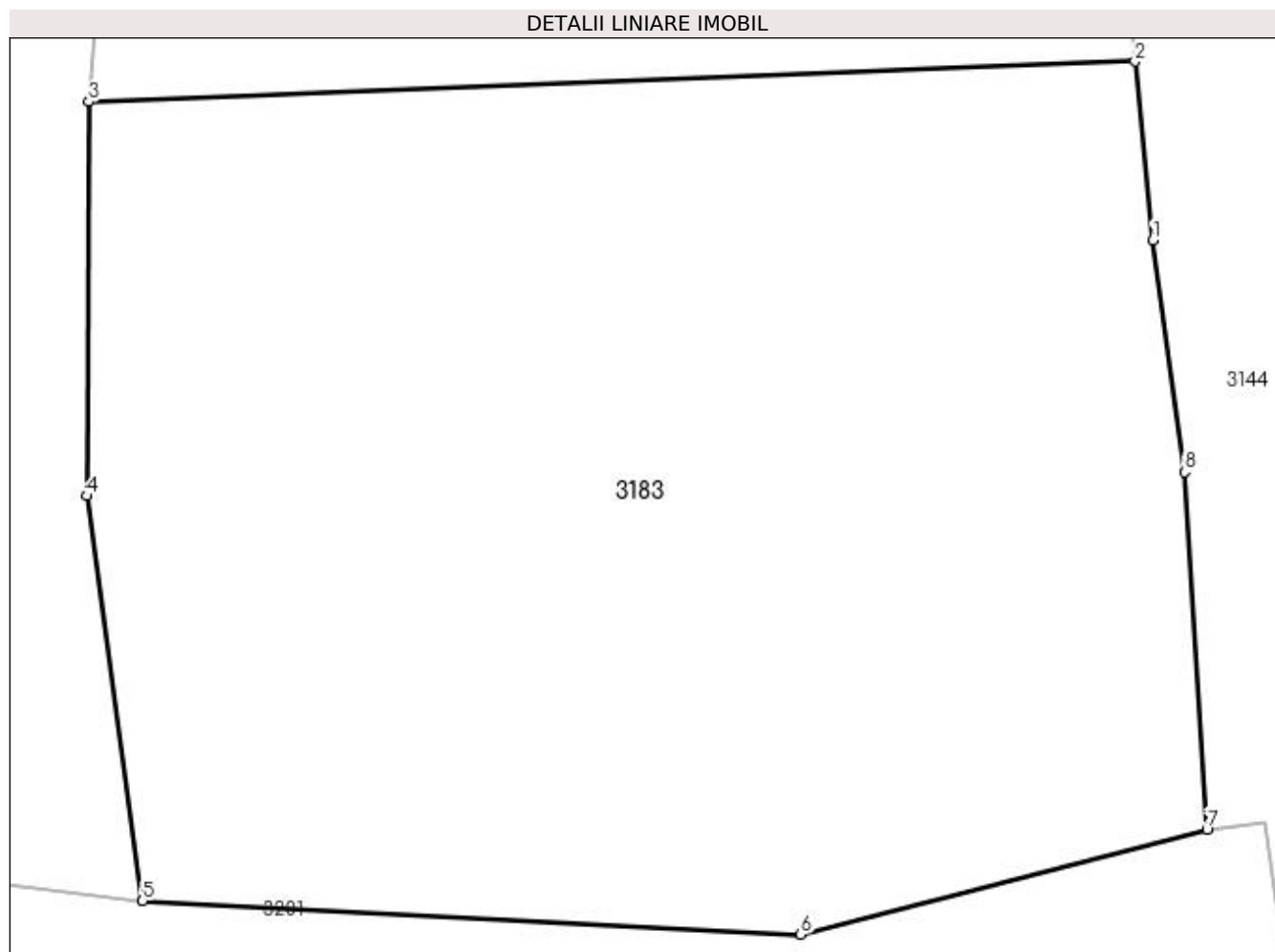
Inscrieri privind dezmembramintele dreptului de proprietate, drepturi reale de garanție și sarcini	Referințe
NU SUNT	

## Anexa Nr. 1 La Partea I

## Teren

Nr cadastral	Suprafața (mp)*	Observații / Referințe
	1.147	

\* Suprafața este determinată în planul de proiecție Stereo 70.



## Date referitoare la teren

Crt	Categorie folosință	Intra vilan	Suprafața (mp)	Tarla	Parcelă	Nr. topo	Observații / Referințe
1	faneata	DA	1.147	14	296	-	

## Lungime Segmente

1) Valorile lungimilor segmentelor sunt obținute din proiecție în plan.

Punct început	X / Y	Punct sfârșit	X / Y	Lungime segment (** (m)
1	508.020,284 420.243,972	2	508.019,648 420.250,409	6.468
2	508.019,648 420.250,409	3	507.981,998 420.248,961	37.678
3	507.981,998 420.248,961	4	507.981,949 420.234,789	14.172
4	507.981,949 420.234,789	5	507.983,94 420.220,227	14.697
5	507.983,94 420.220,227	6	508.007,621 420.219,022	23.712

Punct început	X / Y	Punct sfârșit	X / Y	Lungime segment (** (m)
6	508.007,621 420.219,022	7	508.022,233 420.222,79	15.09
7	508.022,233 420.222,79	8	508.021,421 420.235,641	12.877
8	508.021,421 420.235,641	1	508.020,284 420.243,972	8.408

\*\* Lungimile segmentelor sunt determinate în planul de proiecție Stereo 70 și sunt rotunjite la 1 milimetru.

\*\*\* Distanța dintre puncte este formată din segmente cumulate ce sunt mai mici decât valoarea 1 milimetru.



**DATE DESPRE IMOBILUL NR. 3184**

Oficiul de Cadastru și Publicitate Imobiliară ARGES  
Biroul de Cadastru și Publicitate Imobiliară Campulung

**A. Partea I. Descrierea imobilului**

TEREN Intravilan

Nr. CF vechi:35  
Nr. cadastral vechi:50/1

Adresa: Loc. Selari, Jud. Arges, pct."Oproiu"

Nr. Crt	Nr cadastral Nr. topografic	Suprafața* (mp)	Observații / Referințe
A1	80435	5.000	Sector cadastral:34 Teren neimprejmuit;

**B. Partea II. Proprietari și acte**

Inscrieri privitoare la dreptul de proprietate și alte drepturi reale		Referințe
<b>3816 / 23/03/2011</b>		
Act Notarial nr. 469, din 21/03/2011 emis de BNP IONESCU CORNELIA;		
B2	Intabulare, drept de PROPRIETATE, dobandit prin Conventie, cota actuala 1/2, cota initiala 1/1 1) RÂPEA DORINA	A1
<b>28402 / 23/12/2021</b>		
Act Notarial nr. 219, din 25/11/2021 emis de Ionescu Cornelia;		
B4	Intabulare, drept de PROPRIETATE- bun propriu, dobandit prin Succesiune, cota actuala 1/8, cota initiala 1/8 1) RÂPEA DORINA	A1
B5	Intabulare, drept de PROPRIETATE- bun propriu, dobandit prin Succesiune, cota actuala 3/8, cota initiala 3/8 1) RÂPEA MARIUS RAZVAN	A1

**C. Partea III. SARCINI .**

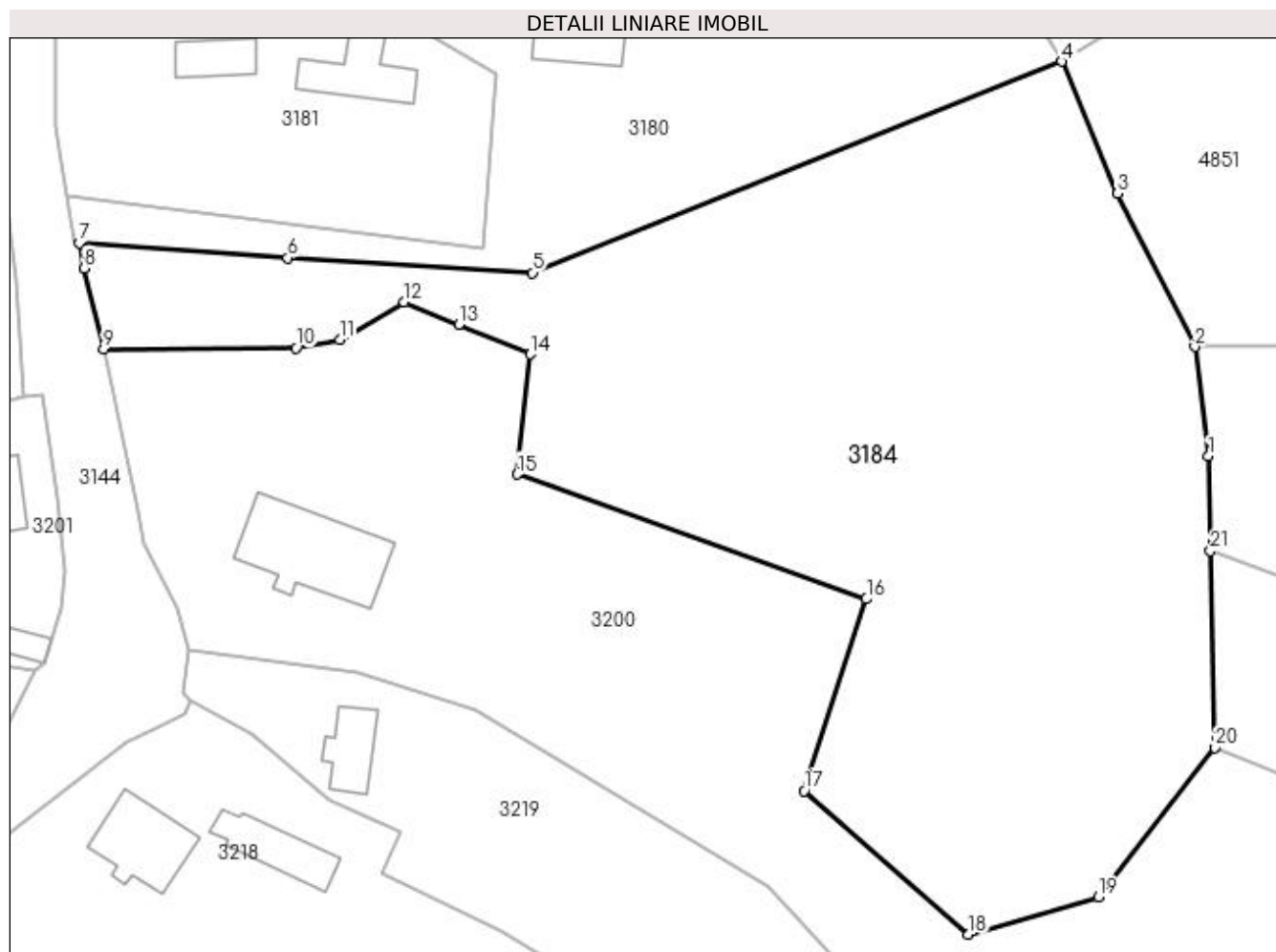
Inscrieri privind dezmembramintele dreptului de proprietate, drepturi reale de garanție și sarcini	Referințe
NU SUNT	

## Anexa Nr. 1 La Partea I

## Teren

Nr cadastral	Suprafața (mp)*	Observații / Referințe
80435	5.000	

\* Suprafața este determinată în planul de proiecție Stereo 70.



## Date referitoare la teren

Crt	Categorie folosință	Intravilan	Suprafața (mp)	Tarla	Parcelă	Nr. topo	Observații / Referințe
1	faneata	DA	5.000	15	353,379,380,405	-	

## Lungime Segmente

1) Valorile lungimilor segmentelor sunt obținute din proiecție în plan.

Punct început	X / Y	Punct sfârșit	X / Y	Lungime segment (** (m)
1	508.154,088 420.216,148	2	508.152,541 420.228,315	12.265
3	508.143,968 420.245,372	4	508.137,73 420.260,053	15.951
5	508.078,825 420.236,544	6	508.051,596 420.238,192	27.279
7	508.028,401 420.239,883	8	508.028,891 420.237,042	2.883
9	508.031,083 420.228,046	10	508.052,521 420.228,188	21.438

Punct început	X / Y	Punct sfârșit	X / Y	Lungime segment (** (m)
2	508.152,541 420.228,315	3	508.143,968 420.245,372	19.09
4	508.137,73 420.260,053	5	508.078,825 420.236,544	63.423
6	508.051,596 420.238,192	7	508.028,401 420.239,883	23.257
8	508.028,891 420.237,042	9	508.031,083 420.228,046	9.259
10	508.052,521 420.228,188	11	508.057,401 420.229,072	4.959



Punct început	X / Y	Punct sfârșit	X / Y	Lungime segment (** (m)
11	508.057,401 420.229,072	12	508.064,564 420.233,284	8.31
13	508.070,63 420.230,773	14	508.078,596 420.227,477	8.621
15	508.077,132 420.214,109	16	508.115,996 420.200,241	41.264
17	508.109,094 420.178,924	18	508.127,356 420.162,943	24.267
19	508.141,834 420.167,074	20	508.154,786 420.183,71	21.083
21	508.154,3 420.205,603	1	508.154,088 420.216,148	10.547

Punct început	X / Y	Punct sfârșit	X / Y	Lungime segment (** (m)
12	508.064,564 420.233,284	13	508.070,63 420.230,773	6.565
14	508.078,596 420.227,477	15	508.077,132 420.214,109	13.448
16	508.115,996 420.200,241	17	508.109,094 420.178,924	22.407
18	508.127,356 420.162,943	19	508.141,834 420.167,074	15.056
20	508.154,786 420.183,71	21	508.154,3 420.205,603	21.898

\*\* Lungimile segmentelor sunt determinate în planul de proiecție Stereo 70 și sunt rotunjite la 1 milimetru.

\*\*\* Distanța dintre puncte este formată din segmente cumulate ce sunt mai mici decât valoarea 1 milimetru.



**DATE DESPRE IMOBILUL NR. 3185**

Oficiul de Cadastru și Publicitate Imobiliară ARGES  
Biroul de Cadastru și Publicitate Imobiliară Campulung

**A. Partea I. Descrierea imobilului**

TEREN Intravilan

Adresa: Loc. Selari, Jud. Arges, pct Toanca

Nr. Crt	Nr cadastral Nr. topografic	Suprafața* (mp)	Observații / Referințe
A1	80341	Din acte: 9.395 Masurata: 9.698	Sector cadastral:34 Teren imprejmuit;

**B. Partea II. Proprietari și acte**

Inscrieri privitoare la dreptul de proprietate și alte drepturi reale		Referințe
<b>8647 / 30/07/2010</b>		
Act Notarial nr. 1302, din 10/03/1994 emis de NOTARIATUL DE STAT (act administrativ nr. 3198/09-06-2010 emis de PRIMARIA VALEA MARE PRAVAT; act administrativ nr. 3199/29-06-2010 emis de PRIMARIA VALEA MARE PRAVAT;);		
B1	Intabulare, drept de PROPRIETATE, dobandit prin Conventie, cota actuala 1/1, cota initiala 1/1 1) SAMOILA RODICA, casatorita cu 2) SAMOILA ELEONOR, lipsă CNP	A1

**C. Partea III. SARCINI .**

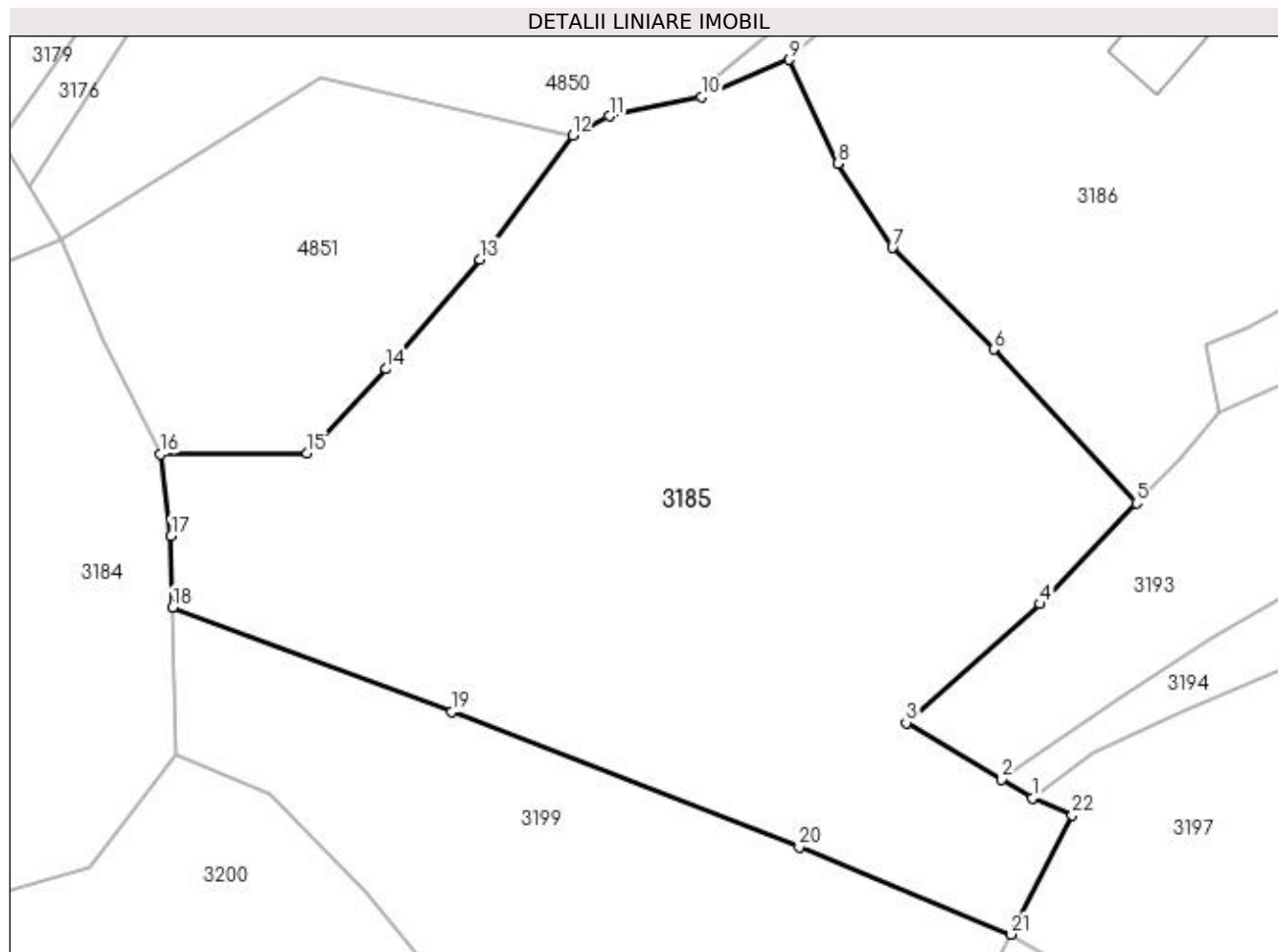
Inscrieri privind dezmembramintele dreptului de proprietate, drepturi reale de garanție și sarcini	Referințe
NU SUNT	

## Anexa Nr. 1 La Partea I

## Teren

Nr cadastral	Suprafața (mp)*	Observații / Referințe
80341	Din acte: 9.395 Masurata: 9.698	

\* Suprafața este determinată în planul de proiecție Stereo 70.



## Date referitoare la teren

Crt	Categorie folosință	Intra vilan	Suprafața (mp)	Tarla	Parcelă	Nr. topo	Observații / Referințe
1	faneata	DA	9.698	15	379,380,404	-	

## Lungime Segmente

1) Valorile lungimilor segmentelor sunt obținute din proiecție în plan.

Punct început	X / Y	Punct sfârșit	X / Y	Lungime segment (** (m)
1	508.281,703 420.177,325	2	508.277,14 420.180,057	5.318
3	508.263,04 420.188,497	4	508.282,896 420.206,079	26.521
5	508.297,142 420.221,037	6	508.275,989 420.243,815	31.085
7	508.260,968 420.258,871	8	508.252,858 420.271,372	14.901
9	508.245,713 420.286,74	10	508.232,654 420.281,206	14.183

Punct început	X / Y	Punct sfârșit	X / Y	Lungime segment (** (m)
2	508.277,14 420.180,057	3	508.263,04 420.188,497	16.433
4	508.282,896 420.206,079	5	508.297,142 420.221,037	20.656
6	508.275,989 420.243,815	7	508.260,968 420.258,871	21.268
8	508.252,858 420.271,372	9	508.245,713 420.286,74	16.948
10	508.232,654 420.281,206	11	508.218,996 420.278,369	13.95

Punct început	X / Y	Punct sfârșit	X / Y	Lungime segment (** (m)
11	508.218,996 420.278,369	12	508.213,592 420.275,533	6.103
13	508.199,845 420.257,129	14	508.185,94 420.240,922	21.355
15	508.174,25 420.228,394	16	508.152,541 420.228,315	21.709
17	508.154,088 420.216,148	18	508.154,3 420.205,603	10.547
19	508.195,623 420.190,102	20	508.247,148 420.170,043	55.292
21	508.278,555 420.157,139	22	508.287,643 420.174,811	19.872

Punct început	X / Y	Punct sfârșit	X / Y	Lungime segment (** (m)
12	508.213,592 420.275,533	13	508.199,845 420.257,129	22.971
14	508.185,94 420.240,922	15	508.174,25 420.228,394	17.135
16	508.152,541 420.228,315	17	508.154,088 420.216,148	12.265
18	508.154,3 420.205,603	19	508.195,623 420.190,102	44.135
20	508.247,148 420.170,043	21	508.278,555 420.157,139	33.955
22	508.287,643 420.174,811	1	508.281,703 420.177,325	6.45

\*\* Lungimile segmentelor sunt determinate în planul de proiecție Stereo 70 și sunt rotunjite la 1 milimetru.

\*\*\* Distanța dintre puncte este formată din segmente cumulate ce sunt mai mici decât valoarea 1 milimetru.



**DATE DESPRE IMOBILUL NR. 3186**

Oficiul de Cadastru și Publicitate Imobiliară ARGES  
Biroul de Cadastru și Publicitate Imobiliară Campulung

**A. Partea I. Descrierea imobilului**

TEREN Intravilan

Adresa: Loc. Selari, Jud. Arges

Nr. Crt	Nr cadastral Nr. topografic	Suprafața* (mp)	Observații / Referințe
A1	81174	7.228	Sector cadastral:34 Teren neimprijmit;

**Construcții**

Crt	Nr cadastral Nr. topografic	Adresa	Observații / Referințe
A1.1	81174-C1	Loc. Selari, Jud. Arges	Nr. niveluri:1; S. construita la sol:109 mp; S. construita desfasurata:109 mp; CASA CONSTRUITA IN ANUL 2000; din boltari
A1.2		Loc. Selari, Jud. Arges	Nr. niveluri:1; S. construita la sol:67 mp; S. construita desfasurata:67 mp;

**B. Partea II. Proprietari și acte**

Inscrieri privitoare la dreptul de proprietate și alte drepturi reale	Referințe	
<b>10081 / 23/07/2015</b>		
Act Notarial nr. ( contract de vanzare cumparare) nr. 218, din 17/01/1995 emis de BNP MARGARETA PETRESCU (act administrativ ( certificat de urbanism ) nr. 9 - URBANISM/20-12-2000 emis de PRIMARIA VALEA MARE PRAVAT; act administrativ ( autorizatie de construire) nr. 6 /20-12-2000 emis de PRIMARIA VALEA MARE PRAVAT; act administrativ ( adeverinta) nr. 3220 /14-07-2015 emis de PRIMARIA VALEA MARE PRAVAT; act administrativ ( certificat de atestare fiscala ) nr. 3221/14-07-2015 emis de PRIMARIA VALEA MARE PRAVAT; certificat de casatorie seria C.8 nr. 357484/28.04.1990 emis de Consiliul Popular al comunei Leresti; certificat de atestare a edificarii/ extinderii constructiei nr. 3734/27.08.2015 emis de Primaria comunei Valea Mare Pravat; certificat de atestare fiscala nr. 3221/14.07.2015 emis de Primaria comunei Valea Mare Pravat);		
B1	Intabulare, drept de PROPRIETATE, dobandit prin Conventie, cota actuala 1/1, cota initiala 1/1 1) PREOTESCU ELENA CAMELIA, casatorita cu 2) PREOTESCU PETRE	A1
B2	Intabulare, drept de PROPRIETATE, dobandit prin Construire, cota actuala 1/1, cota initiala 1/1 1) PREOTESCU ELENA CAMELIA, casatorita cu 2) PREOTESCU PETRE	A1.1
/		
Act Normativ nr. 7, din 13/03/1996 emis de PARLAMENT (art. 12 alin. 16 );		
B3	Intabulare, drept de PROPRIETATE, dobandit prin Construire, cota actuala 1/1, cota initiala 1/1 1) PREOTESCU ELENA CAMELIA 2) PREOTESCU PETRE	A1.2

**C. Partea III. SARCINI .**

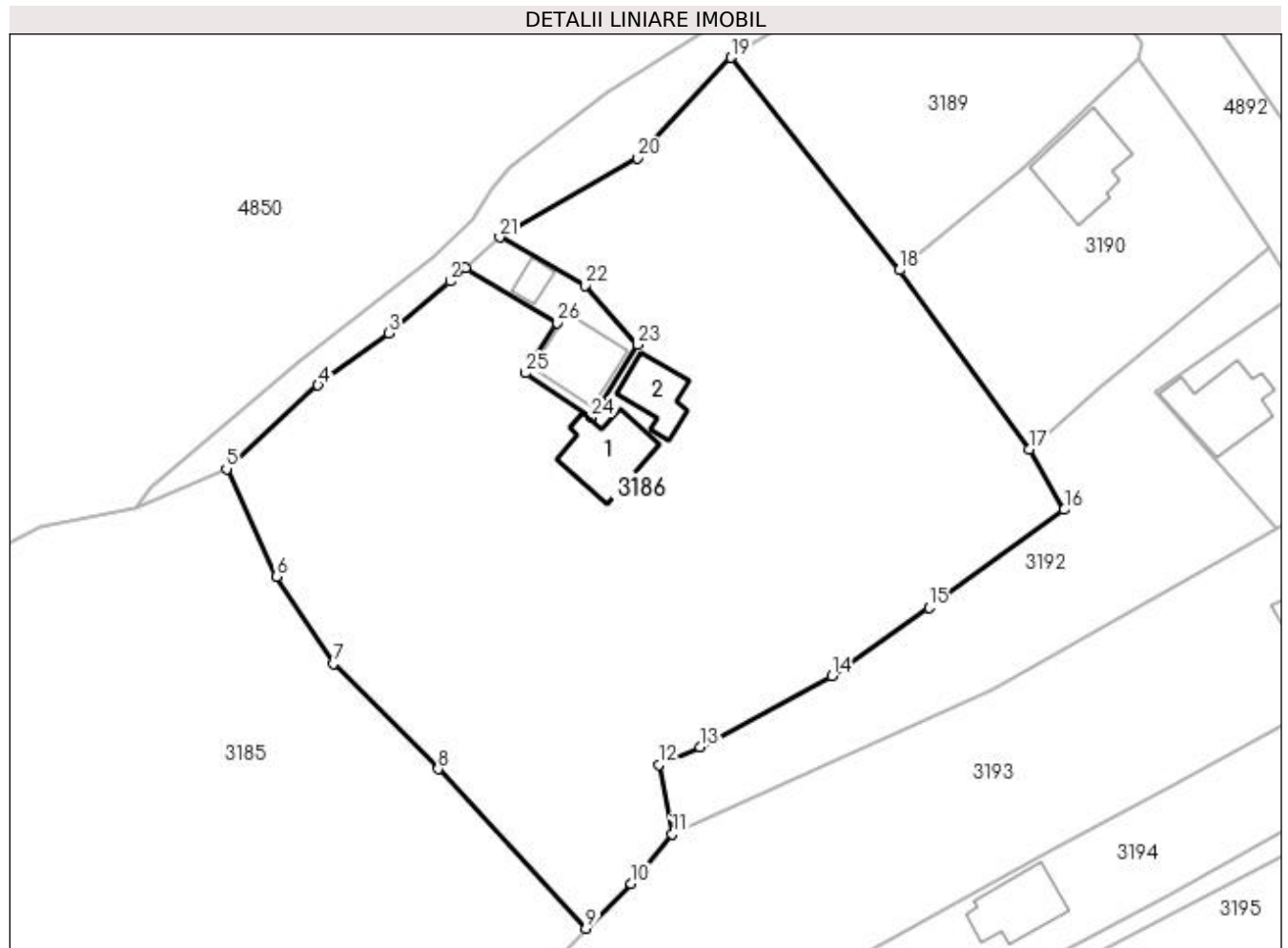
Inscrieri privind dezmembramintele dreptului de proprietate, drepturi reale de garanție și sarcini	Referințe
NU SUNT	

## Anexa Nr. 1 La Partea I

## Teren

Nr cadastral	Suprafața (mp)*	Observații / Referințe
81174	7.228	

\* Suprafața este determinată în planul de proiecție Stereo 70.



## Date referitoare la teren

Crt	Categorie folosință	Intra vilan	Suprafața (mp)	Tarla	Parcelă	Nr. topo	Observații / Referințe
1	curți constructii	DA	874	15	381,382	-	
2	faneata	DA	6.354	15	383	-	

## Date referitoare la construcții

Crt	Număr	Destinație construcție	Supraf. (mp)	Situație juridică	Observații / Referințe
A1.1	81174-C1	construcții de locuințe	109	Cu acte	Nr. niveluri:1; S. construita la sol:109 mp; S. construita desfasurata:109 mp; CASA CONSTRUITA IN ANUL 2000; din boltari
A1.2		construcții anexa	67	Cu acte	Nr. niveluri:1; S. construita la sol:67 mp; S. construita desfasurata:67 mp;

## Lungime Segmente

1) Valorile lungimilor segmentelor sunt obținute din proiecție în plan.

Punct început	X / Y	Punct sfârșit	X / Y	Lungime segment (** (m))
1	508.279,962 420.315,478	2	508.277,71 420.313,575	2.948
3	508.268,903 420.306,134	4	508.258,821 420.298,714	12.518

Punct început	X / Y	Punct sfârșit	X / Y	Lungime segment (** (m))
2	508.277,71 420.313,575	3	508.268,903 420.306,134	11.53
4	508.258,821 420.298,714	5	508.245,713 420.286,74	17.754



Punct început	X / Y	Punct sfârșit	X / Y	Lungime segment (** (m))	Punct început	X / Y	Punct sfârșit	X / Y	Lungime segment (** (m))
5	508.245,713 420.286,74	6	508.252,858 420.271,372	16.948	6	508.252,858 420.271,372	7	508.260,968 420.258,871	14.901
7	508.260,968 420.258,871	8	508.275,989 420.243,815	21.268	8	508.275,989 420.243,815	9	508.297,142 420.221,037	31.085
9	508.297,142 420.221,037	10	508.303,606 420.227,431	9.092	10	508.303,606 420.227,431	11	508.309,471 420.234,544	9.219
11	508.309,471 420.234,544	12	508.307,546 420.244,404	10.046	12	508.307,546 420.244,404	13	508.313,464 420.246,991	6.459
13	508.313,464 420.246,991	14	508.332,32 420.257,143	21.415	14	508.332,32 420.257,143	15	508.346,224 420.266,894	16.982
15	508.346,224 420.266,894	16	508.365,606 420.280,92	23.925	16	508.365,606 420.280,92	17	508.360,552 420.289,514	9.97
17	508.360,552 420.289,514	18	508.341,98 420.315,162	31.666	18	508.341,98 420.315,162	19	508.317,88 420.345,55	38.785
19	508.317,88 420.345,55	20	508.304,577 420.331,136	19.615	20	508.304,577 420.331,136	21	508.284,821 420.319,862	22.746
21	508.284,821 420.319,862	22	508.297,066 420.312,98	14.046	22	508.297,066 420.312,98	23	508.304,55 420.304,49	11.318
23	508.304,55 420.304,49	24	508.297,916 420.294,055	12.365	24	508.297,916 420.294,055	25	508.288,481 420.300,435	11.39
25	508.288,481 420.300,435	26	508.293,056 420.307,614	8.513	26	508.293,056 420.307,614	1	508.279,962 420.315,478	15.274

\*\* Lungimile segmentelor sunt determinate în planul de proiecție Stereo 70 și sunt rotunjite la 1 milimetru.

\*\*\* Distanța dintre puncte este formată din segmente cumulate ce sunt mai mici decât valoarea 1 milimetru.



**DATE DESPRE IMOBILUL NR. 3187**

Oficiul de Cadastru și Publicitate Imobiliară ARGES  
Biroul de Cadastru și Publicitate Imobiliară Campulung

**A. Partea I. Descrierea imobilului**

TEREN Intravilan

Adresa: Loc. Selari, Jud. Arges

Nr. Crt	Nr cadastral Nr. topografic	Suprafața* (mp)	Observații / Referințe
A1		979	Sector cadastral:34 Teren neimprejmuit;

**B. Partea II. Proprietari și acte**

Inscrieri privitoare la dreptul de proprietate și alte drepturi reale		Referințe
/		
Act Normativ nr. 7, din 13/03/1996 emis de PARLAMENT (art. 13 alin. 15);		
B1	Inscrierea provizorie, drept de PROPRIETATE, dobandit prin Lege, cota actuala 1/1, cota initiala 1/1 1) COMUNA VALEA MARE PRAVAT, CIF:5010196	A1

**C. Partea III. SARCINI .**

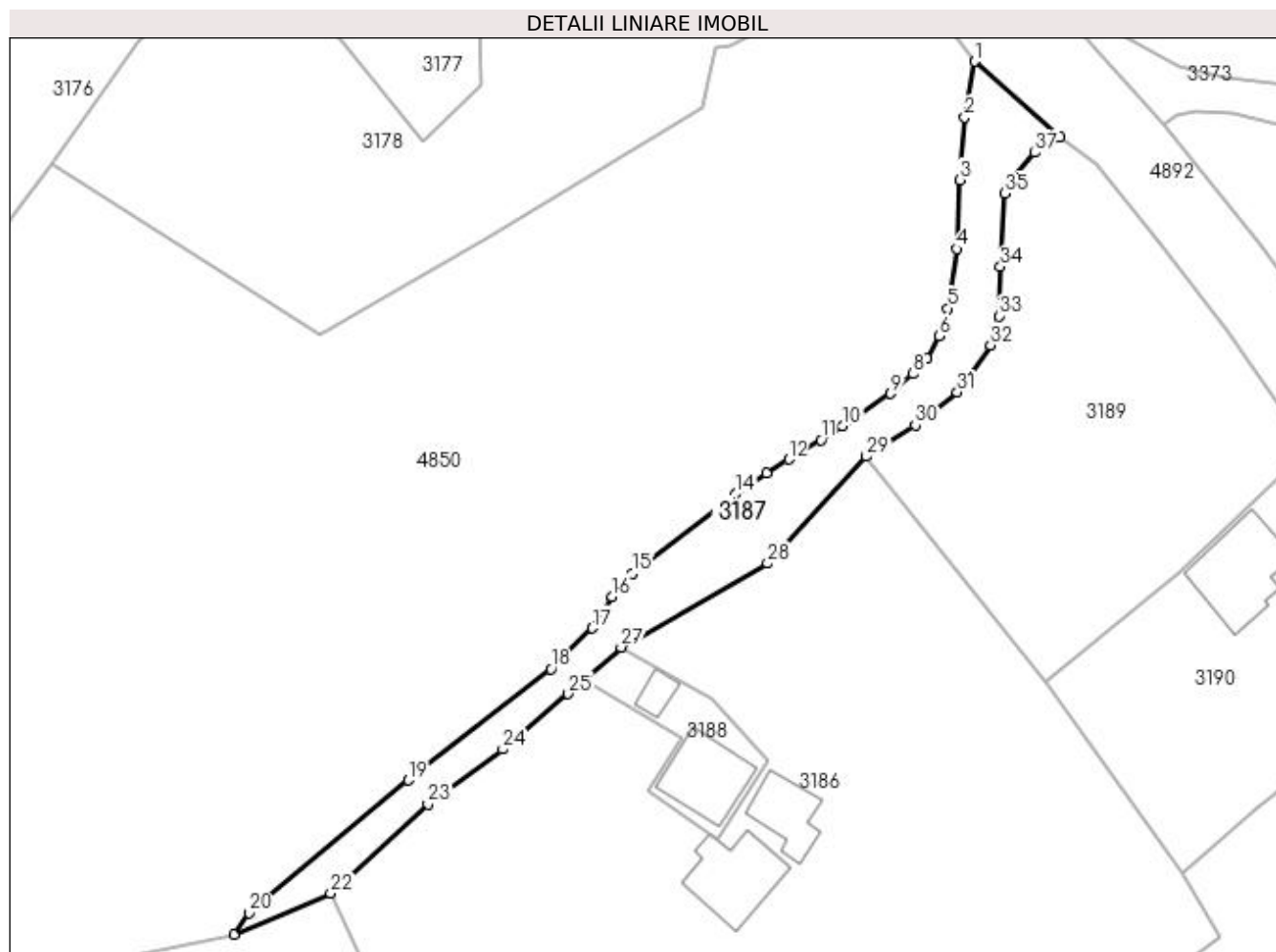
Inscrieri privind dezmembramintele dreptului de proprietate, drepturi reale de garanție și sarcini	Referințe
NU SUNT	

## Anexa Nr. 1 La Partea I

## Teren

Nr cadastral	Suprafața (mp)*	Observații / Referințe
	979	

\* Suprafața este determinată în planul de proiecție Stereo 70.



## Date referitoare la teren

Crt	Categorie folosință	Intra vilan	Suprafața (mp)	Tarla	Parcelă	Nr. topo	Observații / Referințe
1	drum	DA	979	15	DC 361/1	-	

## Lungime Segmente

1) Valorile lungimilor segmentelor sunt obținute din proiecție în plan.

Punct început	X / Y	Punct sfârșit	X / Y	Lungime segment (** (m)
1	508.332,468 420.398,712	2	508.331,124 420.391,171	7.66
3	508.330,485 420.382,775	4	508.330,016 420.373,495	9.292
5	508.328,816 420.365,46	6	508.327,72 420.361,726	3.892
7	508.326,022 420.358,774	8	508.324,116 420.356,653	2.852
9	508.321,159 420.354,013	10	508.314,726 420.349,628	7.785

Punct început	X / Y	Punct sfârșit	X / Y	Lungime segment (** (m)
2	508.331,124 420.391,171	3	508.330,485 420.382,775	8.42
4	508.330,016 420.373,495	5	508.328,816 420.365,46	8.124
6	508.327,72 420.361,726	7	508.326,022 420.358,774	3.406
8	508.324,116 420.356,653	9	508.321,159 420.354,013	3.964
10	508.314,726 420.349,628	11	508.311,735 420.347,787	3.512

Punct început	X / Y	Punct sfârșit	X / Y	Lungime segment (** (m)
11	508.311,735 420.347,787	12	508.307,413 420.345,153	5.061
13	508.304,447 420.343,244	14	508.300,295 420.340,485	4.985
15	508.286,386 420.329,853	16	508.283,642 420.326,664	4.207
17	508.280,958 420.322,423	18	508.275,374 420.316,941	7.825
19	508.256,143 420.301,98	20	508.234,766 420.284,075	27.885
21	508.232,654 420.281,206	22	508.245,713 420.286,74	14.183
23	508.258,821 420.298,714	24	508.268,903 420.306,134	12.518
25	508.277,71 420.313,575	26	508.279,962 420.315,478	2.948
27	508.284,821 420.319,862	28	508.304,577 420.331,136	22.746
29	508.317,88 420.345,55	30	508.324,46 420.349,73	7.795
31	508.330,12 420.354,19	32	508.334,58 420.360,5	7.727
33	508.335,73 420.364,45	34	508.335,91 420.371,09	6.642
35	508.336,55 420.380,95	36	508.337,35 420.382,86	2.071
37	508.340,55 420.386,45	38	508.344,028 420.388,531	4.053

Punct început	X / Y	Punct sfârșit	X / Y	Lungime segment (** (m)
12	508.307,413 420.345,153	13	508.304,447 420.343,244	3.527
14	508.300,295 420.340,485	15	508.286,386 420.329,853	17.507
16	508.283,642 420.326,664	17	508.280,958 420.322,423	5.019
18	508.275,374 420.316,941	19	508.256,143 420.301,98	24.365
20	508.234,766 420.284,075	21	508.232,654 420.281,206	3.563
22	508.245,713 420.286,74	23	508.258,821 420.298,714	17.754
24	508.268,903 420.306,134	25	508.277,71 420.313,575	11.53
26	508.279,962 420.315,478	27	508.284,821 420.319,862	6.544
28	508.304,577 420.331,136	29	508.317,88 420.345,55	19.615
30	508.324,46 420.349,73	31	508.330,12 420.354,19	7.206
32	508.334,58 420.360,5	33	508.335,73 420.364,45	4.114
34	508.335,91 420.371,09	35	508.336,55 420.380,95	9.881
36	508.337,35 420.382,86	37	508.340,55 420.386,45	4.809
38	508.344,028 420.388,531	1	508.332,468 420.398,712	15.404

\*\* Lungimile segmentelor sunt determinate în planul de proiecție Stereo 70 și sunt rotunjite la 1 milimetru.

\*\*\* Distanța dintre puncte este formată din segmente cumulate ce sunt mai mici decât valoarea 1 milimetru.



**DATE DESPRE IMOBILUL NR. 3188**

Oficiul de Cadastru și Publicitate Imobiliară ARGES  
Biroul de Cadastru și Publicitate Imobiliară Campulung

**A. Partea I. Descrierea imobilului**

TEREN Intravilan

Adresa: Loc. Selari, Nr. 43, Jud. Arges

Nr. Crt	Nr cadastral Nr. topografic	Suprafața* (mp)	Observații / Referințe
A1	81173	250	Sector cadastral:34 Teren neimprijmit;

**Construcții**

Crt	Nr cadastral Nr. topografic	Adresa	Observații / Referințe
A1.1	81173-C1	Loc. Selari, Nr. 43, Jud. Arges	Nr. niveluri:1; S. construita la sol:95 mp; S. construita desfasurata:95 mp; CASA CONSTRUITA IN 1967.
A1.2		Loc. Selari, Nr. 43, Jud. Arges	Nr. niveluri:1; S. construita la sol:21 mp; S. construita desfasurata:21 mp;

**B. Partea II. Proprietari și acte**

Inscrieri privitoare la dreptul de proprietate și alte drepturi reale		Referințe
<b>10082 / 23/07/2015</b>		
Act Notarial nr. ( certificat de mostenitor) nr. 7/1995, din 17/01/1995 emis de BNP MARGARETA PETRESCU (act notarial ( certificat de mostenitor) nr. 466 /1994/11-10-1994 emis de BNP MARGARETA PETRESCU; act administrativ ( adeverinta) nr. 3218 /14-07-2015 emis de PRIMARIA VALEA MARE PRAVAT; act administrativ ( certificat de atestare fiscala ) nr. 3219/14-07-2015 emis de PRIMARIA VALEA MARE PRAVAT; certificat pentru atestarea ca petentul este cunoscut de proprietar nr. 3669/24.08.2015 emis de Primaria comunei Valea Mare Pravat; proces verbal de identificare a imobilului nr. 3670/24.08.2015 emis de comuna Valea Mare Pravat);		
B1	Intabulare, drept de PROPRIETATE, dobandit prin Succesiune, cota actuala 1/1, cota initiala 1/1 1) PREOTESCU ELENA CAMELIA	A1, A1.1
/		
Act Normativ nr. 7, din 13/03/1996 emis de PARLAMENT (art. 12 alin. 16 );		
B2	Intabulare, drept de PROPRIETATE, dobandit prin Construire, cota actuala 1/1, cota initiala 1/1 1) PREOTESCU ELENA CAMELIA	A1.2

**C. Partea III. SARCINI .**

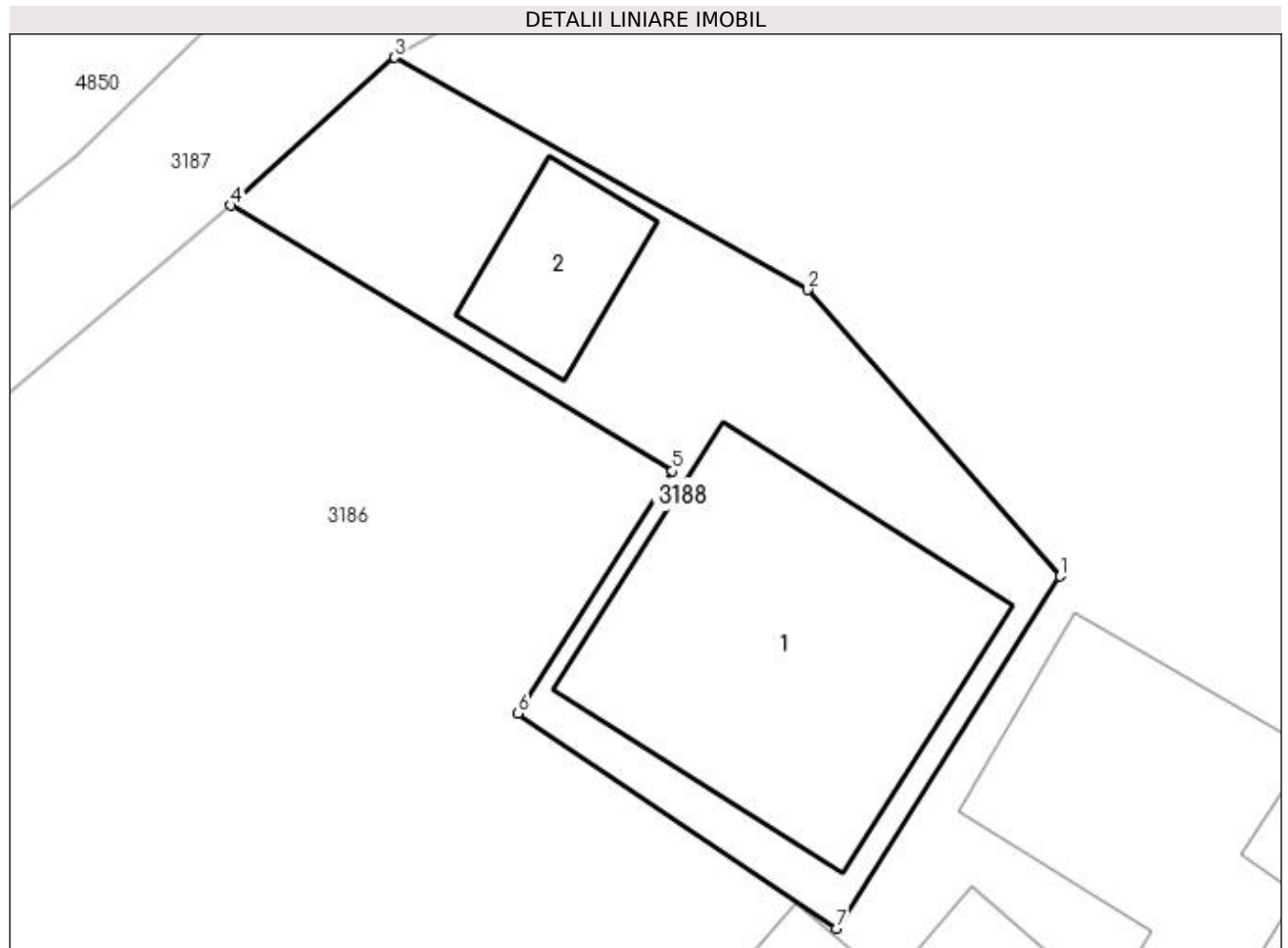
Inscrieri privind dezmembramintele dreptului de proprietate, drepturi reale de garanție și sarcini	Referințe
NU SUNT	

## Anexa Nr. 1 La Partea I

## Teren

Nr cadastral	Suprafața (mp)*	Observații / Referințe
81173	250	

\* Suprafața este determinată în planul de proiecție Stereo 70.



## Date referitoare la teren

Crt	Categorie folosință	Intravilan	Suprafața (mp)	Tarla	Parcelă	Nr. topo	Observații / Referințe
1	curți constructii	DA	250	15	381,383	-	

## Date referitoare la construcții

Crt	Număr	Destinație construcție	Supraf. (mp)	Situație juridică	Observații / Referințe
A1.1	81173-C1	construcții de locuințe	95	Cu acte	Nr. niveluri:1; S. construită la sol:95 mp; S. construită desfășurată:95 mp; CASA CONSTRUITĂ ÎN 1967.
A1.2		construcții anexa	21	Cu acte	Nr. niveluri:1; S. construită la sol:21 mp; S. construită desfășurată:21 mp;

## Lungime Segmente

1) Valorile lungimilor segmentelor sunt obținute din proiecție în plan.

Punct început	X / Y	Punct sfârșit	X / Y	Lungime segment (** (m)
1	508.304,55 420.304,49	2	508.297,066 420.312,98	11.318
2	508.297,066 420.312,98	3	508.284,821 420.319,862	14.046



Punct început	X / Y	Punct sfârșit	X / Y	Lungime segment (** (m)
3	508.284,821 420.319,862	4	508.279,962 420.315,478	6.544
4	508.279,962 420.315,478	5	508.293,056 420.307,614	15.274
5	508.293,056 420.307,614	6	508.288,481 420.300,435	8.513
6	508.288,481 420.300,435	7	508.297,916 420.294,055	11.39
7	508.297,916 420.294,055	1	508.304,55 420.304,49	12.365

\*\* Lungimile segmentelor sunt determinate în planul de proiecție Stereo 70 și sunt rotunjite la 1 milimetru.

\*\*\* Distanța dintre puncte este formată din segmente cumulate ce sunt mai mici decât valoarea 1 milimetru.



**DATE DESPRE IMOBILUL NR. 3189**

Oficiul de Cadastru și Publicitate Imobiliară ARGES  
Biroul de Cadastru și Publicitate Imobiliară Campulung

**A. Partea I. Descrierea imobilului**

TEREN Intravilan

Nr. CF vechi:507  
Nr. cadastral vechi:752

Adresa: Loc. Selari, Jud. Arges, pct Badicu Selari

Nr. Crt	Nr cadastral Nr. topografic	Suprafața* (mp)	Observații / Referințe
A1	81341	2.146	Sector cadastral:34 Teren imprejmuit;

**B. Partea II. Proprietari și acte**

Inscrieri privitoare la dreptul de proprietate și alte drepturi reale		Referințe
<b>3261 / 13/02/2020</b>		
Act Notarial nr. 322, din 07/02/2020 emis de Simion Aurelia Maria;		
B6	Intabulare, drept de PROPRIETATE- bun propriu, dobandit prin Conventie, cota actuala 1/1, cota initiala 1/1 1) MITU CRISTINELA, necasatorita	A1

**C. Partea III. SARCINI**

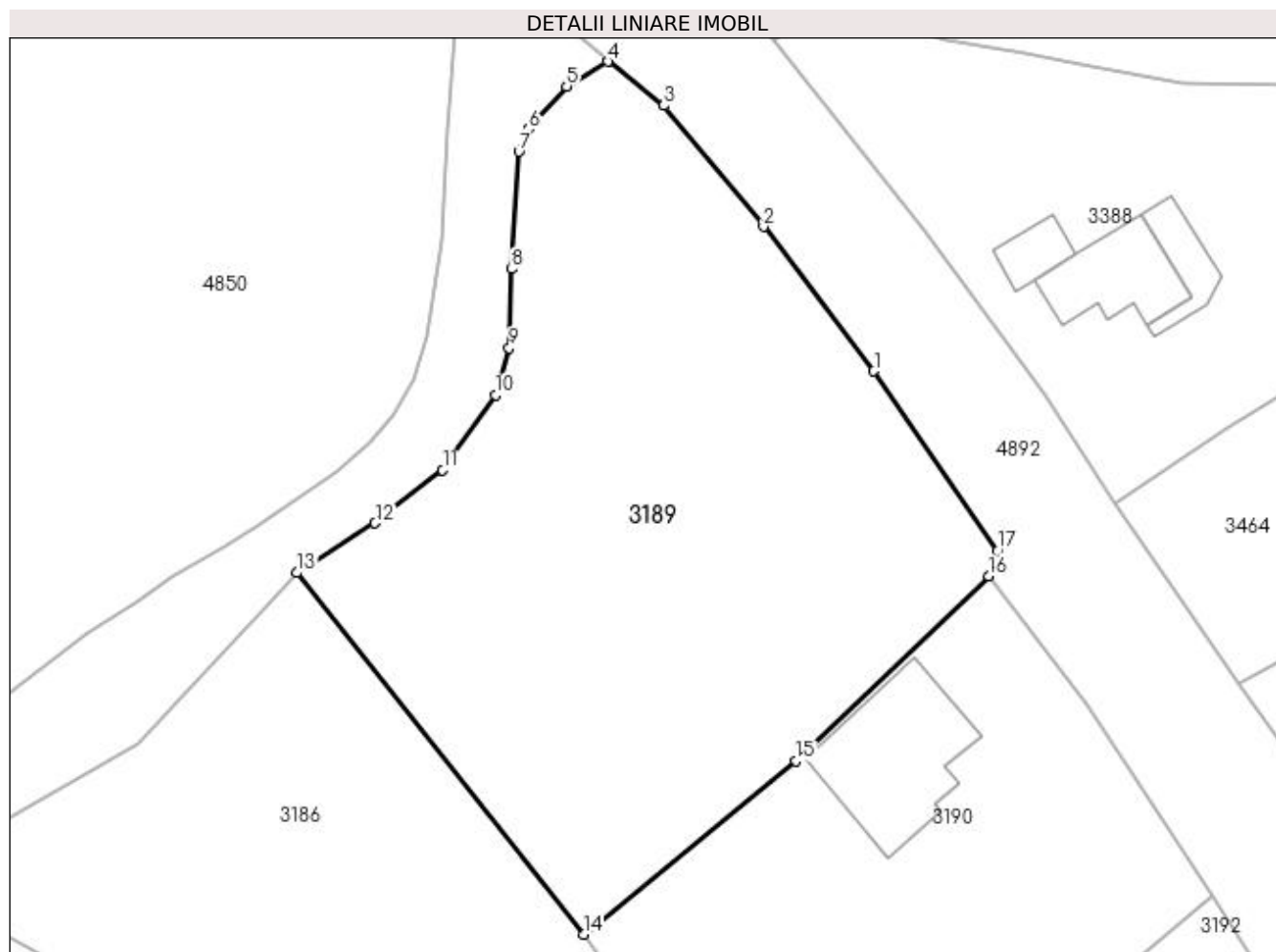
Inscrieri privind dezmembramintele dreptului de proprietate, drepturi reale de garanție și sarcini		Referințe
<b>3261 / 13/02/2020</b>		
Act Notarial nr. 322, din 07/02/2020 emis de Simion Aurelia Maria;		
C1	Intabulare, drept de IPOTECA LEGALA, Valoare:0 - privind garantarea obligatiei de intretinere si ingrijire, dobandit prin Conventie, cota actuala 1/1, cota initiala 1/1 1) MITU DUMITRU	A1
C2	Intabulare, drept de UZUFRUCT VIAGER, dobandit prin Conventie, cota actuala 1/1, cota initiala 1/1 1) MITU DUMITRU	A1

## Anexa Nr. 1 La Partea I

## Teren

Nr cadastral	Suprafața (mp)*	Observații / Referințe
81341	2.146	

\* Suprafața este determinată în planul de proiecție Stereo 70.



## Date referitoare la teren

Crt	Categorie folosință	Intra vilan	Suprafața (mp)	Tarla	Parcelă	Nr. topo	Observații / Referințe
1	faneata	DA	2.146	15	384-386	-	

## Lungime Segmente

1) Valorile lungimilor segmentelor sunt obținute din proiecție în plan.

Punct început	X / Y	Punct sfârșit	X / Y	Lungime segment (** (m)
1	508.366,39 420.362,508	2	508.357,128 420.374,659	15.278
2	508.357,128 420.374,659	3	508.348,722 420.384,834	13.198
3	508.348,722 420.384,834	4	508.344,028 420.388,531	5.975
4	508.344,028 420.388,531	5	508.340,55 420.386,45	4.053
5	508.340,55 420.386,45	6	508.337,35 420.382,86	4.809

Punct început	X / Y	Punct sfârșit	X / Y	Lungime segment (** (m)
6	508.337,35 420.382,86	7	508.336,55 420.380,95	2.071
7	508.336,55 420.380,95	8	508.335,91 420.371,09	9.881
8	508.335,91 420.371,09	9	508.335,73 420.364,45	6.642
9	508.335,73 420.364,45	10	508.334,58 420.360,5	4.114
10	508.334,58 420.360,5	11	508.330,12 420.354,19	7.727
11	508.330,12 420.354,19	12	508.324,46 420.349,73	7.206
12	508.324,46 420.349,73	13	508.317,88 420.345,55	7.795
13	508.317,88 420.345,55	14	508.341,98 420.315,162	38.785
14	508.341,98 420.315,162	15	508.359,856 420.329,737	23.065
15	508.359,856 420.329,737	16	508.376,052 420.345,298	22.46
16	508.376,052 420.345,298	17	508.376,774 420.347,417	2.239
17	508.376,774 420.347,417	1	508.366,39 420.362,508	18.318

\*\* Lungimile segmentelor sunt determinate în planul de proiecție Stereo 70 și sunt rotunjite la 1 milimetru.

\*\*\* Distanța dintre puncte este formată din segmente cumulate ce sunt mai mici decât valoarea 1 milimetru.



**DATE DESPRE IMOBILUL NR. 3190**

Oficiul de Cadastru și Publicitate Imobiliară ARGES  
Biroul de Cadastru și Publicitate Imobiliară Campulung

**A. Partea I. Descrierea imobilului**

TEREN Intravilan

Adresa: Loc. Selari, Nr. 45, Jud. Arges

Nr. Crt	Nr cadastral Nr. topografic	Suprafața* (mp)	Observații / Referințe
A1		1.434	Sector cadastral:34 Teren imprejmuit;

**Construcții**

Crt	Nr cadastral Nr. topografic	Adresa	Observații / Referințe
A1.1		Loc. Selari, Nr. 45, Jud. Arges	Nr. niveluri:1; S. construita la sol:127 mp; S. construita desfasurata:127 mp;

**B. Partea II. Proprietari și acte**

Inscrieri privitoare la dreptul de proprietate și alte drepturi reale		Referințe
/		
Act Normativ nr. 7, din 13/03/1996 emis de PARLAMENT (art. 13 alin. 15 );		
B1	Inscrierea provizorie, drept de PROPRIETATE, dobandit prin Lege, cota actuala 1/1, cota initiala 1/1 1) <b>COMUNA VALEA MARE PRAVĂȚ</b> , CIF:5010196	A1
Act Normativ nr. 7, din 13/03/1996 emis de PARLAMENT (art. 12 alin. 16 );		
B3	Intabulare, drept de PROPRIETATE, dobandit prin Construire, cota actuala 1/1, cota initiala 1/1 1) <b>DODAN PETRE</b> , lipsă CNP	A1.1

**C. Partea III. SARCINI .**

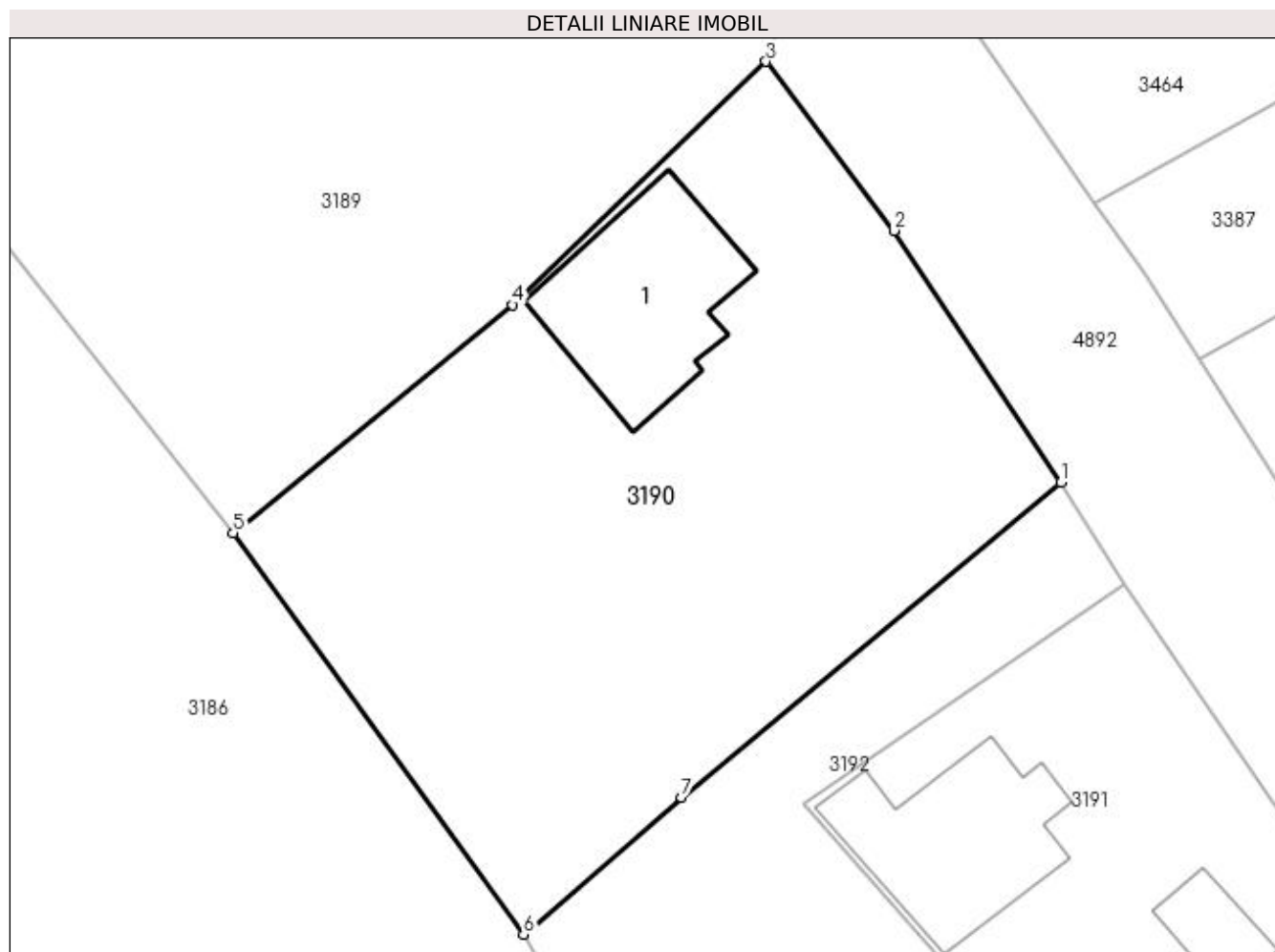
Inscrieri privind dezmembramintele dreptului de proprietate, drepturi reale de garanție și sarcini	Referințe
NU SUNT	

## Anexa Nr. 1 La Partea I

## Teren

Nr cadastral	Suprafața (mp)*	Observații / Referințe
	1.434	

\* Suprafața este determinată în planul de proiecție Stereo 70.



## Date referitoare la teren

Crt	Categorie folosință	Intra vilan	Suprafața (mp)	Tarla	Parcelă	Nr. topo	Observații / Referințe
1	curți constructii	DA	312	15	387,388	-	
2	faneata	DA	1.122	15	387,389	-	

## Date referitoare la construcții

Crt	Număr	Destinație construcție	Supraf. (mp)	Situație juridică	Observații / Referințe
A1.1		construcții de locuințe	127	Cu acte	Nr. niveluri:1; S. construita la sol:127 mp; S. construita desfasurata:127 mp;

## Lungime Segmente

1) Valorile lungimilor segmentelor sunt obținute din proiecție în plan.

Punct început	X / Y	Punct sfârșit	X / Y	Lungime segment (** (m)
1	508.394,904 420.318,393	2	508.384,235 420.334,495	19.316
2	508.384,235 420.334,495	3	508.376,052 420.345,298	13.552
3	508.376,052 420.345,298	4	508.359,856 420.329,737	22.46



Punct început	X / Y	Punct sfârșit	X / Y	Lungime segment (** (m)
4	508.359,856 420.329,737	5	508.341,98 420.315,162	23.065
5	508.341,98 420.315,162	6	508.360,552 420.289,514	31.666
6	508.360,552 420.289,514	7	508.370,632 420.298,267	13.35
7	508.370,632 420.298,267	1	508.394,904 420.318,393	31.531

\*\* Lungimile segmentelor sunt determinate în planul de proiecție Stereo 70 și sunt rotunjite la 1 milimetru.

\*\*\* Distanța dintre puncte este formată din segmente cumulate ce sunt mai mici decât valoarea 1 milimetru.



**DATE DESPRE IMOBILUL NR. 3191**

Oficiul de Cadastru și Publicitate Imobiliară ARGES  
Biroul de Cadastru și Publicitate Imobiliară Campulung

**A. Partea I. Descrierea imobilului**

TEREN Intravilan

Adresa: Loc. Selari, Nr. 46, Jud. Arges, PCT."ACASA"

Nr. Crt	Nr cadastral Nr. topografic	Suprafața* (mp)	Observații / Referințe
A1	81156	610	Sector cadastral:34 Teren neimpregmuit;

**Construcții**

Crt	Nr cadastral Nr. topografic	Adresa	Observații / Referințe
A1.1	81156-C1	Loc. Selari, Nr. 46, Jud. Arges, PCT." ACASA"	Nr. niveluri:1; S. construita la sol:119 mp; S. construita desfasurata:119 mp; CASA DE LOCUIT
A1.2		Loc. Selari, Nr. 46, Jud. Arges, PCT." ACASA"	Nr. niveluri:1; S. construita la sol:31 mp; S. construita desfasurata:31 mp;

**B. Partea II. Proprietari și acte**

Inscrieri privitoare la dreptul de proprietate și alte drepturi reale		Referințe
<b>15147 / 20/10/2016</b>		
Act Notarial nr. 1249, din 18/10/2016 emis de Cirstoiu Marin;		
B2	Intabulare, drept de PROPRIETATE bun comun, dobandit prin Conventie, cota actuala 1/1, cota initiala 1/1 1) NICOLA TATIANA ANGELA 2) NICOLA MARINEL, sotii	A1, A1.1
/		
Act Normativ nr. 7, din 13/03/1996 emis de PARLAMENT (art. 12 alin. 16 );		
B3	Intabulare, drept de PROPRIETATE, dobandit prin Construire, cota actuala 1/1, cota initiala 1/1 1) NICOLA TATIANA ANGELA 2) NICOLA MARINEL	A1.2

**C. Partea III. SARCINI .**

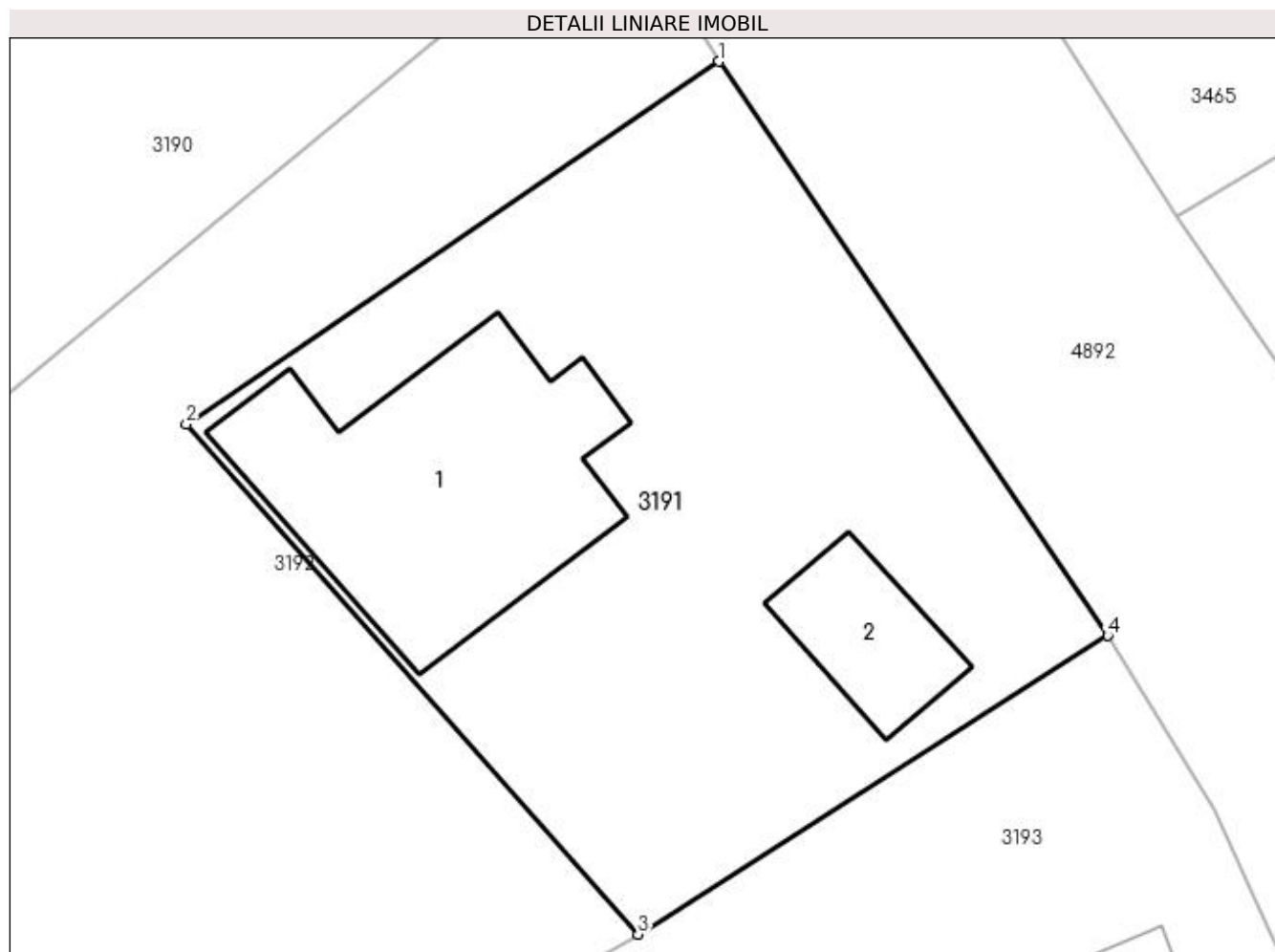
Inscrieri privind dezmembramintele dreptului de proprietate, drepturi reale de garanție și sarcini	Referințe
NU SUNT	

## Anexa Nr. 1 La Partea I

## Teren

Nr cadastral	Suprafața (mp)*	Observații / Referințe
81156	610	

\* Suprafața este determinată în planul de proiecție Stereo 70.



## Date referitoare la teren

Crt	Categorie folosință	Intra vilan	Suprafața (mp)	Tarla	Parcelă	Nr. topo	Observații / Referințe
1	curți constructii	DA	610	15	390	-	

## Date referitoare la construcții

Crt	Număr	Destinație construcție	Supraf. (mp)	Situație juridică	Observații / Referințe
A1.1	81156-C1	construcții de locuințe	119	Cu acte	Nr. niveluri:1; S. construita la sol:119 mp; S. construita desfasurata:119 mp; CASA DE LOCUIT
A1.2		construcții anexa	31	Cu acte	Nr. niveluri:1; S. construita la sol:31 mp; S. construita desfasurata:31 mp;

## Lungime Segmente

1) Valorile lungimilor segmentelor sunt obținute din proiecție în plan.

Punct început	X / Y	Punct sfârșit	X / Y	Lungime segment (** (m))
1	508.398,996 420.311,863	2	508.378,456 420.297,876	24.85
2	508.378,456 420.297,876	3	508.395,875 420.278,223	26.261

Punct început	X / Y	Punct sfârșit	X / Y	Lungime segment (** (m)
3	508.395,875 420.278,223	4	508.413,993 420.289,739	21.468
4	508.413,993 420.289,739	1	508.398,996 420.311,863	26.728

\*\* Lungimile segmentelor sunt determinate în planul de proiecție Stereo 70 și sunt rotunjite la 1 milimetru.

\*\*\* Distanța dintre puncte este formată din segmente cumulate ce sunt mai mici decât valoarea 1 milimetru.



**DATE DESPRE IMOBILUL NR. 3192**

Oficiul de Cadastru și Publicitate Imobiliară ARGES  
Biroul de Cadastru și Publicitate Imobiliară Campulung

**A. Partea I. Descrierea imobilului**

TEREN Intravilan

Adresa: Loc. Selari, Jud. Arges, PUNCTUL ACASA

Nr. Crt	Nr cadastral Nr. topografic	Suprafața* (mp)	Observații / Referințe
A1	81326	1.704	Sector cadastral:34 Teren neimprejmuit;

**B. Partea II. Proprietari și acte**

Inscrieri privitoare la dreptul de proprietate și alte drepturi reale	Referințe
<b>15162 / 20/10/2016</b>	
Act Notarial nr. 1249, din 18/10/2016 emis de Cirstoiu Marin;	
B1	A1
Intabulare, drept de PROPRIETATE bun comun, dobandit prin Conventie, cota actuala 1/1, cota initiala 1/1	
1) NICOLA TATIANA ANGELA	
2) NICOLA MARINEL, sotii	

**C. Partea III. SARCINI .**

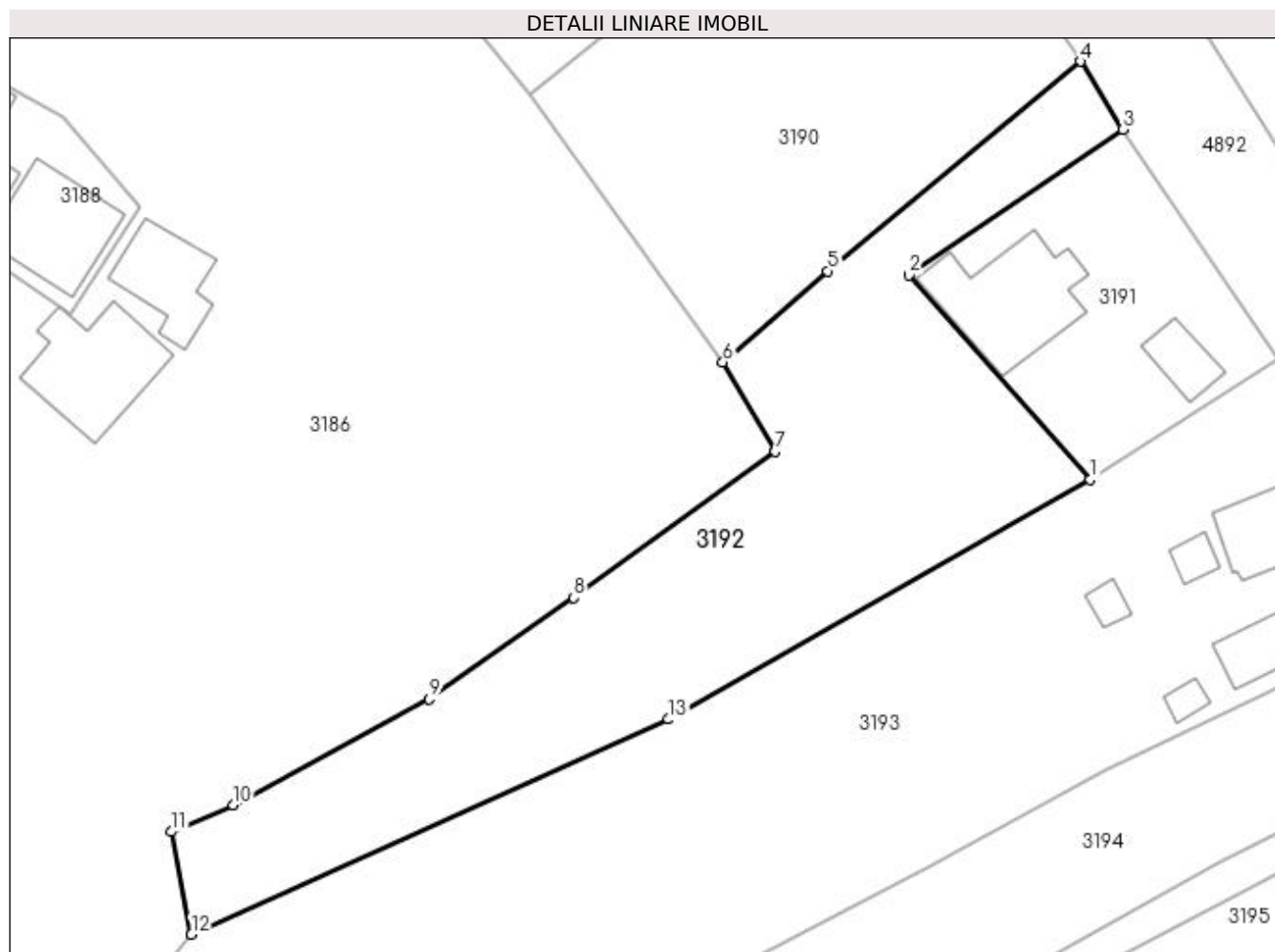
Inscrieri privind dezmembramintele dreptului de proprietate, drepturi reale de garanție și sarcini	Referințe
NU SUNT	

## Anexa Nr. 1 La Partea I

## Teren

Nr cadastral	Suprafața (mp)*	Observații / Referințe
81326	1.704	

\* Suprafața este determinată în planul de proiecție Stereo 70.



## Date referitoare la teren

Crt	Categorie folosință	Intra vilan	Suprafața (mp)	Tarla	Parcelă	Nr. topo	Observații / Referințe
1	faneata	DA	1.704	15	389	-	

## Lungime Segmente

1) Valorile lungimilor segmentelor sunt obținute din proiecție în plan.

Punct început	X / Y	Punct sfârșit	X / Y	Lungime segment (** (m)
1	508.395,875 420.278,223	2	508.378,456 420.297,876	26.261
2	508.378,456 420.297,876	3	508.398,996 420.311,863	24.85
3	508.398,996 420.311,863	4	508.394,904 420.318,393	7.706
4	508.394,904 420.318,393	5	508.370,632 420.298,267	31.531
5	508.370,632 420.298,267	6	508.360,552 420.289,514	13.35



Punct început	X / Y	Punct sfârșit	X / Y	Lungime segment (** (m)
6	508.360,552 420.289,514	7	508.365,606 420.280,92	9.97
7	508.365,606 420.280,92	8	508.346,224 420.266,894	23.925
8	508.346,224 420.266,894	9	508.332,32 420.257,143	16.982
9	508.332,32 420.257,143	10	508.313,464 420.246,991	21.415
10	508.313,464 420.246,991	11	508.307,546 420.244,404	6.459
11	508.307,546 420.244,404	12	508.309,471 420.234,544	10.046
12	508.309,471 420.234,544	13	508.355,315 420.255,2	50.283
13	508.355,315 420.255,2	1	508.395,875 420.278,223	46.639

\*\* Lungimile segmentelor sunt determinate în planul de proiecție Stereo 70 și sunt rotunjite la 1 milimetru.

\*\*\* Distanța dintre puncte este formată din segmente cumulate ce sunt mai mici decât valoarea 1 milimetru.



**DATE DESPRE IMOBILUL NR. 3193**

Oficiul de Cadastru și Publicitate Imobiliară ARGES  
Biroul de Cadastru și Publicitate Imobiliară Campulung

**A. Partea I. Descrierea imobilului**

TEREN Intravilan

Adresa: Loc. Selari, Nr. 47, Jud. Arges

Nr. Crt	Nr cadastral Nr. topografic	Suprafața* (mp)	Observații / Referințe
A1		4.258	Sector cadastral:34 Teren neimprijmit;

**Construcții**

Crt	Nr cadastral Nr. topografic	Adresa	Observații / Referințe
A1.1		Loc. Selari, Nr. 47, Jud. Arges	Nr. niveluri:1; S. construita la sol:63 mp; S. construita desfasurata:63 mp;
A1.2		Loc. Selari, Nr. 47, Jud. Arges	Nr. niveluri:1; S. construita la sol:69 mp; S. construita desfasurata:69 mp;
A1.3		Loc. Selari, Nr. 47, Jud. Arges	Nr. niveluri:1; S. construita la sol:14 mp; S. construita desfasurata:14 mp;
A1.4		Loc. Selari, Nr. 47, Jud. Arges	Nr. niveluri:1; S. construita la sol:11 mp; S. construita desfasurata:11 mp;
A1.5		Loc. Selari, Nr. 47, Jud. Arges	Nr. niveluri:1; S. construita la sol:11 mp; S. construita desfasurata:11 mp;

**B. Partea II. Proprietari și acte**

Inscrieri privitoare la dreptul de proprietate și alte drepturi reale		Referințe
/		
Act Normativ nr. 7, din 13/03/1996 emis de PARLAMENT (art. 13 alin. 15);		
B1	Inscrierea provizorie, drept de PROPRIETATE, dobandit prin Lege, cota actuala 1/1, cota initiala 1/1 1) COMUNA VALEA MARE PRAVAT, CIF:5010196	A1, A1.1, A1.2, A1.3, A1.4, A1.5

**C. Partea III. SARCINI .**

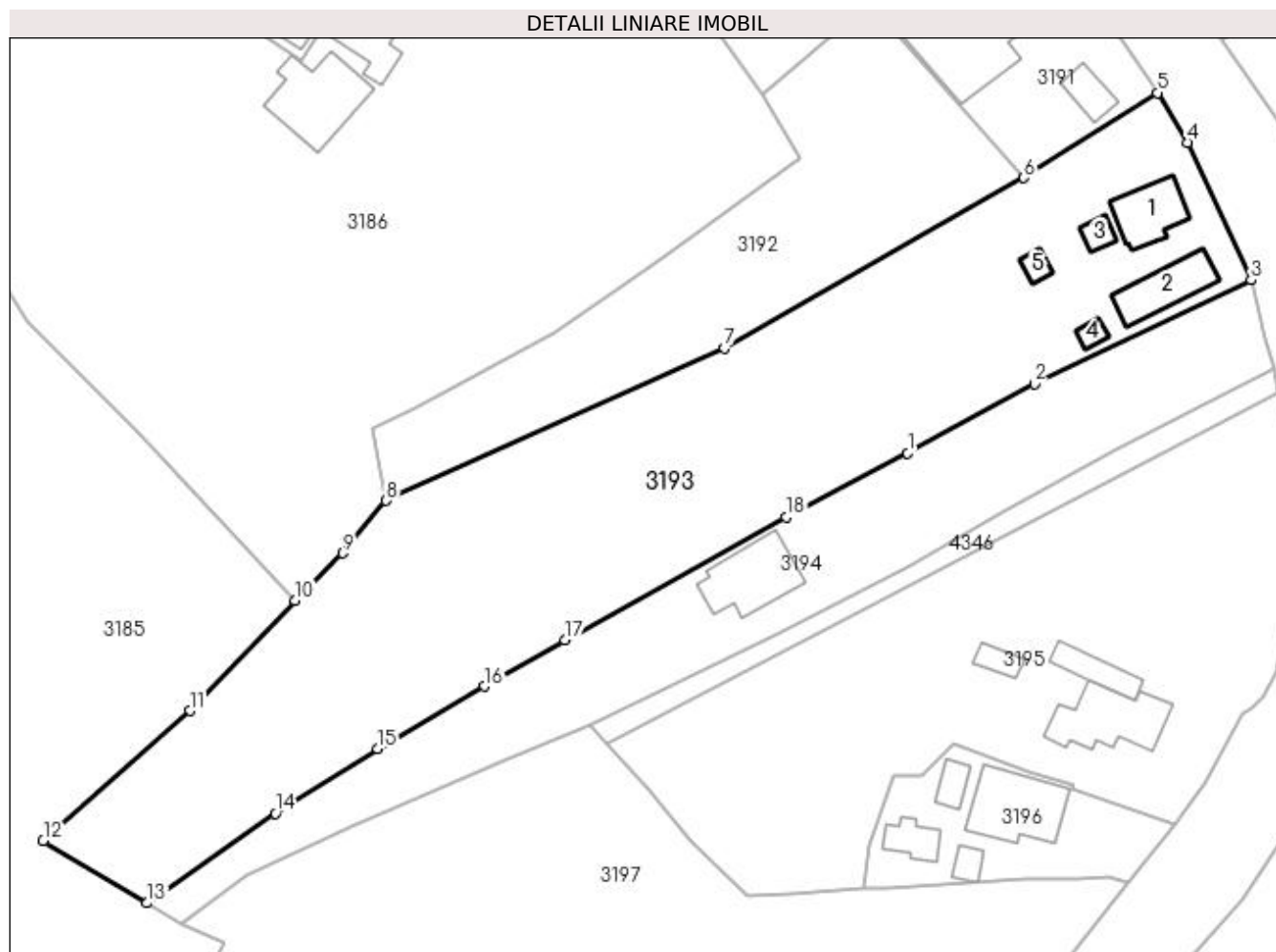
Inscrieri privind dezmembramintele dreptului de proprietate, drepturi reale de garanție și sarcini	Referințe
NU SUNT	

## Anexa Nr. 1 La Partea I

## Teren

Nr cadastral	Suprafața (mp)*	Observații / Referințe
	4.258	

\* Suprafața este determinată în planul de proiecție Stereo 70.



## Date referitoare la teren

Crt	Categorie folosință	Intra vilan	Suprafața (mp)	Tarla	Parcelă	Nr. topo	Observații / Referințe
1	curți constructii	DA	894	15	393	-	
2	faneata	DA	3.364	15	389,391,392	-	

## Date referitoare la construcții

Crt	Număr	Destinație construcție	Supraf. (mp)	Situație juridică	Observații / Referințe
A1.1		construcții de locuințe	63	Cu acte	Nr. niveluri:1; S. construita la sol:63 mp; S. construita desfasurata:63 mp;
A1.2		construcții de locuințe	69	Cu acte	Nr. niveluri:1; S. construita la sol:69 mp; S. construita desfasurata:69 mp;
A1.3		construcții anexa	14	Cu acte	Nr. niveluri:1; S. construita la sol:14 mp; S. construita desfasurata:14 mp;
A1.4		construcții anexa	11	Cu acte	Nr. niveluri:1; S. construita la sol:11 mp; S. construita desfasurata:11 mp;
A1.5		construcții anexa	11	Cu acte	Nr. niveluri:1; S. construita la sol:11 mp; S. construita desfasurata:11 mp;

**Lungime Segmente**

1) Valorile lungimilor segmentelor sunt obținute din proiecție în plan.

Punct început	X / Y	Punct sfârșit	X / Y	Lungime segment (** (m)
1	508.380,138 420.240,979	2	508.397,311 420.250,33	19.554
2	508.397,311 420.250,33	3	508.426,646 420.264,407	32.538
3	508.426,646 420.264,407	4	508.418,102 420.283,002	20.464
4	508.418,102 420.283,002	5	508.413,993 420.289,739	7.891
5	508.413,993 420.289,739	6	508.395,875 420.278,223	21.468
6	508.395,875 420.278,223	7	508.355,315 420.255,2	46.639
7	508.355,315 420.255,2	8	508.309,471 420.234,544	50.283
8	508.309,471 420.234,544	9	508.303,606 420.227,431	9.219
9	508.303,606 420.227,431	10	508.297,142 420.221,037	9.092
10	508.297,142 420.221,037	11	508.282,896 420.206,079	20.656
11	508.282,896 420.206,079	12	508.263,04 420.188,497	26.521
12	508.263,04 420.188,497	13	508.277,14 420.180,057	16.433
13	508.277,14 420.180,057	14	508.294,505 420.192,191	21.184
14	508.294,505 420.192,191	15	508.308,324 420.200,956	16.364
15	508.308,324 420.200,956	16	508.322,874 420.209,393	16.819
16	508.322,874 420.209,393	17	508.333,715 420.215,668	12.526
17	508.333,715 420.215,668	18	508.363,682 420.232,276	34.261
18	508.363,682 420.232,276	1	508.380,138 420.240,979	18.616

\*\* Lungimile segmentelor sunt determinate în planul de proiecție Stereo 70 și sunt rotunjite la 1 milimetru.

\*\*\* Distanța dintre puncte este formată din segmente cumulate ce sunt mai mici decât valoarea 1 milimetru.



**DATE DESPRE IMOBILUL NR. 3194**

Oficiul de Cadastru și Publicitate Imobiliară ARGES  
Biroul de Cadastru și Publicitate Imobiliară Campulung

**A. Partea I. Descrierea imobilului**

TEREN Intravilan

Adresa: Loc. Selari, Nr. 48, Jud. Arges, Punct Selari

Nr. Crt	Nr cadastral Nr. topografic	Suprafața* (mp)	Observații / Referințe
A1	82336	1.845	Sector cadastral:34 Teren neimpregmuit;

**Construcții**

Crt	Nr cadastral Nr. topografic	Adresa	Observații / Referințe
A1.1		Loc. Selari, Nr. 48, Jud. Arges, Punct Selari	Nr. niveluri:1; S. construita la sol:94 mp; S. construita desfasurata:94 mp;

**B. Partea II. Proprietari și acte**

Inscrieri privitoare la dreptul de proprietate și alte drepturi reale		Referințe
<b>2510 / 10/02/2021</b>		
Act Notarial nr. 1259, din 14/05/1996 emis de Tuluca Filofteia notar public (contract de vanzare cumparare ; act administrativ nr 11 din 12.06.1971, emis de Primaria Valea Mare Pravat;act administrativ nr 537 din 05.02.2021, emis de Primaria Valea Mare Pravat;act administrativ nr 536 din 05.02.2021, emis de Primaria Valea Mare Pravat);		
B1	Intabulare, drept de PROPRIETATE, dobandit prin Conventie, cota actuala 1/1, cota initiala 1/1 1) PÎRȘE GHEORGHE, casatorit cu 2) PÎRȘE MARIA	A1
/		
Act Normativ nr. 7, din 13/03/1996 emis de PARLAMENT (art. 12 alin. 16 );		
B2	Intabulare, drept de PROPRIETATE, dobandit prin Construire, cota actuala 1/1, cota initiala 1/1 1) PÎRȘE GHEORGHE 2) PÎRȘE MARIA	A1.1

**C. Partea III. SARCINI .**

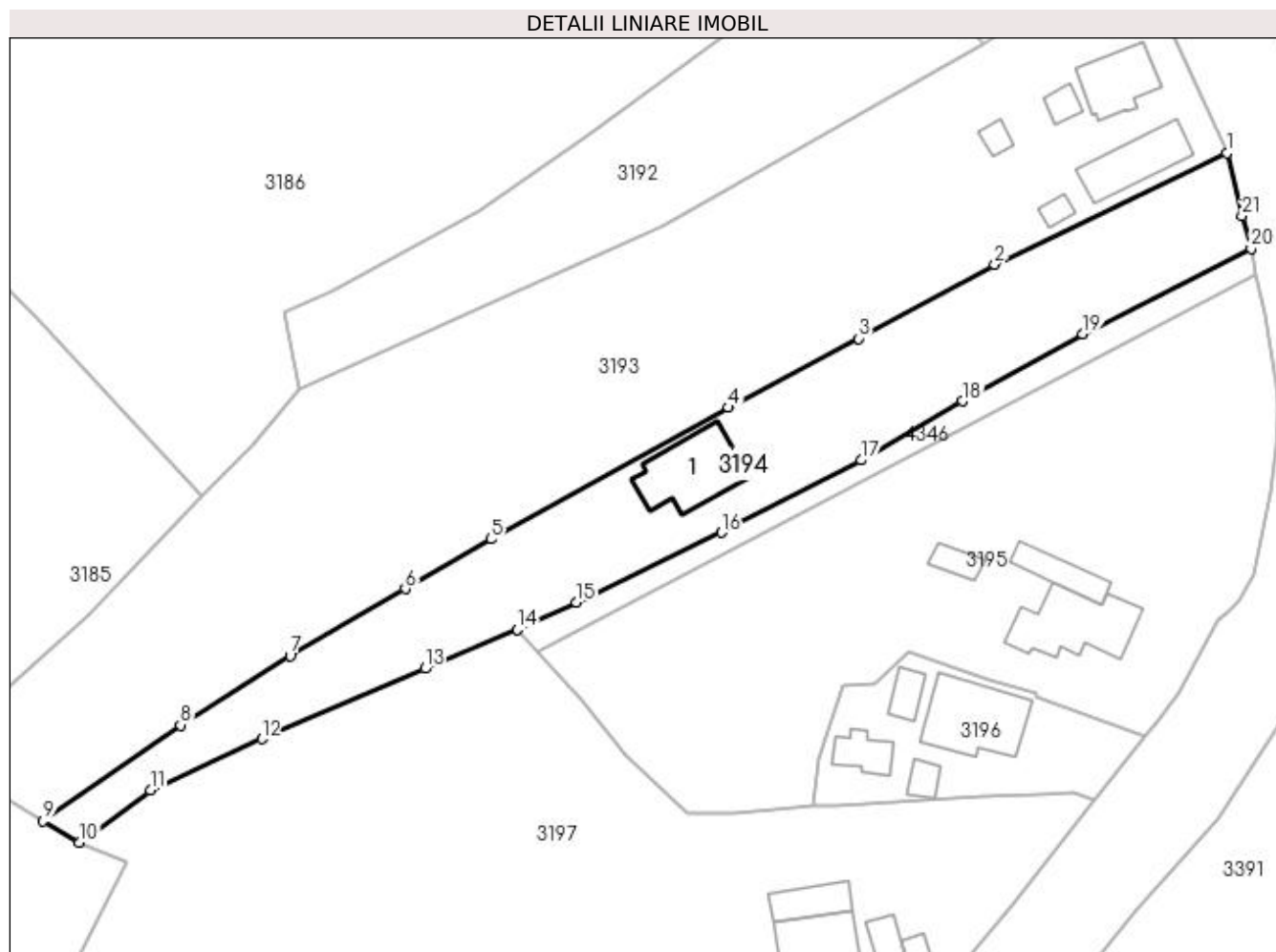
Inscrieri privind dezmembramintele dreptului de proprietate, drepturi reale de garanție și sarcini	Referințe
NU SUNT	

## Anexa Nr. 1 La Partea I

## Teren

Nr cadastral	Suprafața (mp)*	Observații / Referințe
82336	1.845	

\* Suprafața este determinată în planul de proiecție Stereo 70.



## Date referitoare la teren

Crt	Categorie folosință	Intra vilan	Suprafața (mp)	Tarla	Parcelă	Nr. topo	Observații / Referințe
1	curți constructii	DA	350	15	394	-	
2	faneata	DA	1.495	15	392-394	-	

## Date referitoare la construcții

Crt	Număr	Destinație construcție	Supraf. (mp)	Situație juridică	Observații / Referințe
A1.1		construcții de locuințe	94	Cu acte	Nr. niveluri:1; S. construita la sol:94 mp; S. construita desfasurata:94 mp;

## Lungime Segmente

1) Valorile lungimilor segmentelor sunt obținute din proiecție în plan.

Punct început	X / Y	Punct sfârșit	X / Y	Lungime segment (** (m)	Punct început	X / Y	Punct sfârșit	X / Y	Lungime segment (** (m)
1	508.426,646 420.264,407	2	508.397,311 420.250,33	32.538	2	508.397,311 420.250,33	3	508.380,138 420.240,979	19.554
3	508.380,138 420.240,979	4	508.363,682 420.232,276	18.616	4	508.363,682 420.232,276	5	508.333,715 420.215,668	34.261
5	508.333,715 420.215,668	6	508.322,874 420.209,393	12.526	6	508.322,874 420.209,393	7	508.308,324 420.200,956	16.819



Punct început	X / Y	Punct sfârșit	X / Y	Lungime segment (** (m)
7	508.308,324 420.200,956	8	508.294,505 420.192,191	16.364
9	508.277,14 420.180,057	10	508.281,703 420.177,325	5.318
11	508.290,682 420.183,964	12	508.304,763 420.190,443	15.5
13	508.325,371 420.199,342	14	508.336,976 420.204,262	12.605
15	508.344,484 420.207,688	16	508.362,807 420.216,499	20.331
17	508.380,459 420.225,628	18	508.393,279 420.233,091	14.834
19	508.408,409 420.241,552	20	508.429,697 420.252,348	23.869
21	508.428,538 420.256,492	1	508.426,646 420.264,407	8.138

Punct început	X / Y	Punct sfârșit	X / Y	Lungime segment (** (m)
8	508.294,505 420.192,191	9	508.277,14 420.180,057	21.184
10	508.281,703 420.177,325	11	508.290,682 420.183,964	11.167
12	508.304,763 420.190,443	13	508.325,371 420.199,342	22.447
14	508.336,976 420.204,262	15	508.344,484 420.207,688	8.253
16	508.362,807 420.216,499	17	508.380,459 420.225,628	19.873
18	508.393,279 420.233,091	19	508.408,409 420.241,552	17.335
20	508.429,697 420.252,348	21	508.428,538 420.256,492	4.303

\*\* Lungimile segmentelor sunt determinate în planul de proiecție Stereo 70 și sunt rotunjite la 1 milimetru.

\*\*\* Distanța dintre puncte este formată din segmente cumulate ce sunt mai mici decât valoarea 1 milimetru.



**DATE DESPRE IMOBILUL NR. 3195**

Oficiul de Cadastru și Publicitate Imobiliară ARGES  
Biroul de Cadastru și Publicitate Imobiliară Campulung

**A. Partea I. Descrierea imobilului**

TEREN Intravilan

Adresa: Loc. Selari, Nr. 49, Jud. Arges

Nr. Crt	Nr cadastral Nr. topografic	Suprafața* (mp)	Observații / Referințe
A1	80882	2.969	Sector cadastral:34 Teren neimprijmit;

**Construcții**

Crt	Nr cadastral Nr. topografic	Adresa	Observații / Referințe
A1.1	80882-C1	Loc. Selari, Nr. 49, Jud. Arges	Nr. niveluri:1; S. construita la sol:102 mp; S. construita desfasurata:102 mp; CASA
A1.2	80882-C2	Loc. Selari, Nr. 49, Jud. Arges	Nr. niveluri:1; S. construita la sol:38 mp; S. construita desfasurata:38 mp; ANEXA-GRAJD
A1.3		Loc. Selari, Nr. 49, Jud. Arges	Nr. niveluri:1; S. construita la sol:19 mp; S. construita desfasurata:19 mp;

**B. Partea II. Proprietari și acte**

Inscrieri privitoare la dreptul de proprietate și alte drepturi reale		Referințe
<b>4792 / 22/03/2013</b>		
Act Notarial nr. 1445, din 18/03/1994 emis de NOTARIAT DE STAT LOCAL CAMPULUNG (act notarial nr. 509/1992/23-09-1992 emis de NOTARIAT DE STAT LOCAL CAMPULUNG ARGES; act administrativ nr. 1149/20-03-2013 emis de PRIMARIA VALEA MARE PRAVAT; act administrativ nr. 799/01-03-2013 emis de PRIMARIA VALEA MARE PRAVAT; proces verbal de vecinatate incheiat la data de 27.02.2013 de către persoana autorizata TICA RODICA);		
B1	Intabulare, drept de PROPRIETATE, dobandit prin Succesiune, cota actuala 3/8, cota initiala 3/8 1) MOROE ION	A1
B2	Intabulare, drept de PROPRIETATE, dobandit prin Succesiune, cota actuala 3/8, cota initiala 3/8 1) PIRSE MARIA	A1
B3	Intabulare, drept de PROPRIETATE, dobandit prin Conventie, cota actuala 2/8, cota initiala 2/8 1) MOROE ION, casatorit cu 2) MOROE FLOAREA	A1
B4	Intabulare, drept de PROPRIETATE, dobandit prin Succesiune, cota actuala 3/16, cota initiala 3/16 1) MOROE ION	A1.1
B5	Intabulare, drept de PROPRIETATE, dobandit prin Succesiune, cota actuala 3/16, cota initiala 3/16 1) PIRSE MARIA	A1.1
B6	Intabulare, drept de PROPRIETATE, dobandit prin Conventie, cota actuala 10/16, cota initiala 5/8 1) MOROE ION, casatorit cu 2) MOROE FLOAREA	A1.1
B7	Intabulare, drept de PROPRIETATE, dobandit prin Construire, cota actuala 1/1, cota initiala 1/1 1) MOROE ION 2) MOROE FLOAREA	A1.2
<b>7411 / 10/05/2013</b>		
Act Administrativ nr. 7124, din 30/04/2013 emis de BCPI CAMPULUNG;		
B8	se notează propunerea de dezmembrare a imobilului cu nr. cadastral 80882, conform documentației nr. 7124 din 30.04.2013, în imobilele cu nr. cadastrale 80893,80894	A1, A1.1, A1.2
/		
Act Normativ nr. 7, din 13/03/1996 emis de PARLAMENT (art. 12 alin. 16 );		
B9	Intabulare, drept de PROPRIETATE, dobandit prin Construire, cota actuala 1/1, cota initiala 1/1 1) PIRSE MARIA 2) MOROE ION 3) MOROE FLOAREA	A1.3

Inscrieri privitoare la dreptul de proprietate și alte drepturi reale	Referințe
---	-----------

**C. Partea III. SARCINI .**

Inscrieri privind dezmembramintele dreptului de proprietate, drepturi reale de garanție și sarcini	Referințe
--	-----------

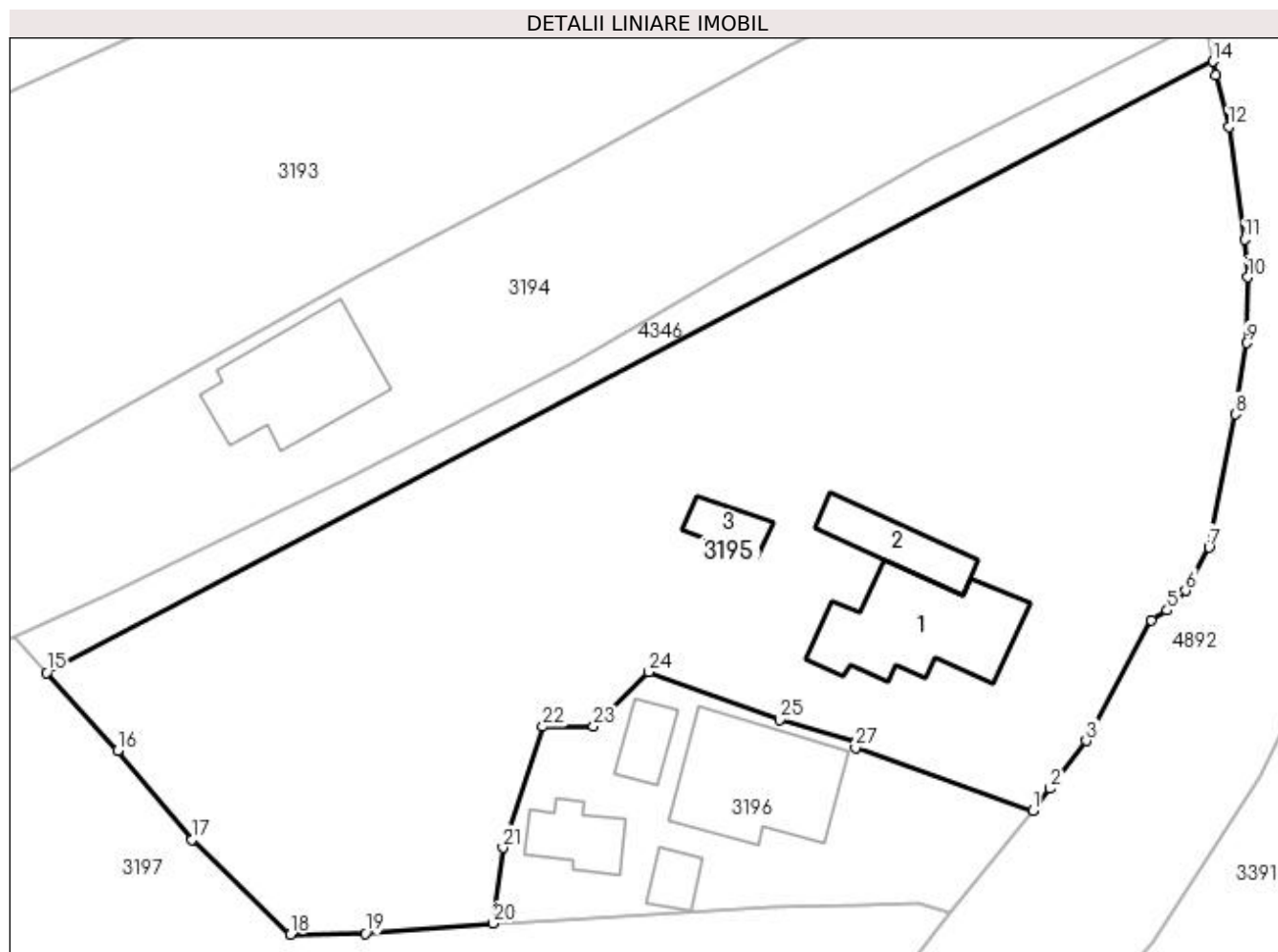
NU SUNT

## Anexa Nr. 1 La Partea I

## Teren

Nr cadastral	Suprafața (mp)*	Observații / Referințe
80882	2.969	

\* Suprafața este determinată în planul de proiecție Stereo 70.



## Date referitoare la teren

Crt	Categorie folosință	Intravilan	Suprafața (mp)	Tarla	Parcelă	Nr. topo	Observații / Referințe
1	curți constructii	DA	540	15	395-397	-	
2	faneata	DA	2.429	15	395-398	-	

## Date referitoare la construcții

Crt	Număr	Destinație construcție	Supraf. (mp)	Situație juridică	Observații / Referințe
A1.1	80882-C1	construcții de locuințe	102	Cu acte	Nr. niveluri:1; S. construita la sol:102 mp; S. construita desfasurata:102 mp; CASA
A1.2	80882-C2	construcții anexa	38	Cu acte	Nr. niveluri:1; S. construita la sol:38 mp; S. construita desfasurata:38 mp; ANEXA-GRAD
A1.3		construcții anexa	19	Cu acte	Nr. niveluri:1; S. construita la sol:19 mp; S. construita desfasurata:19 mp;

## Lungime Segmente

1) Valorile lungimilor segmentelor sunt obținute din proiecție în plan.

Punct început	X / Y	Punct sfârșit	X / Y	Lungime segment (** (m)	Punct început	X / Y	Punct sfârșit	X / Y	Lungime segment (** (m)
1	508.416,321 420.190,722	2	508.417,647 420.192,446	2.175	2	508.417,647 420.192,446	3	508.420,441 420.196,179	4.663

Punct început	X / Y	Punct sfârșit	X / Y	Lungime segment (** (m)
3	508.420,441 420.196,179	4	508.425,545 420.205,579	10.696
5	508.426,76 420.206,322	6	508.428,193 420.207,864	2.105
7	508.430,018 420.211,228	8	508.432,059 420.221,587	10.558
9	508.432,934 420.227,145	10	508.433,038 420.232,267	5.123
11	508.432,788 420.235,203	12	508.431,553 420.243,997	8.88
13	508.430,517 420.248,004	14	508.430,318 420.249,058	1.073
15	508.339,491 420.201,5	16	508.345,022 420.195,426	8.215
17	508.350,812 420.188,495	18	508.358,49 420.181,112	10.652
19	508.364,326 420.181,178	20	508.374,274 420.181,975	9.98
21	508.375,04 420.187,845	22	508.378,154 420.197,283	9.938
23	508.382,096 420.197,298	24	508.386,385 420.201,535	6.029
25	508.396,563 420.197,807	26	508.402,608 420.196,127	6.274
27	508.402,478 420.195,64	1	508.416,321 420.190,722	14.691

Punct început	X / Y	Punct sfârșit	X / Y	Lungime segment (** (m)
4	508.425,545 420.205,579	5	508.426,76 420.206,322	1.424
6	508.428,193 420.207,864	7	508.430,018 420.211,228	3.827
8	508.432,059 420.221,587	9	508.432,934 420.227,145	5.626
10	508.433,038 420.232,267	11	508.432,788 420.235,203	2.947
12	508.431,553 420.243,997	13	508.430,517 420.248,004	4.139
14	508.430,318 420.249,058	15	508.339,491 420.201,5	102.525
16	508.345,022 420.195,426	17	508.350,812 420.188,495	9.031
18	508.358,49 420.181,112	19	508.364,326 420.181,178	5.836
20	508.374,274 420.181,975	21	508.375,04 420.187,845	5.92
22	508.378,154 420.197,283	23	508.382,096 420.197,298	3.942
24	508.386,385 420.201,535	25	508.396,563 420.197,807	10.839
26	508.402,608 420.196,127	27	508.402,478 420.195,64	0.504

\*\* Lungimile segmentelor sunt determinate în planul de proiecție Stereo 70 și sunt rotunjite la 1 milimetru.

\*\*\* Distanța dintre puncte este formată din segmente cumulate ce sunt mai mici decât valoarea 1 milimetru.

**DATE DESPRE IMOBILUL NR. 3196**

Oficiul de Cadastru și Publicitate Imobiliară ARGES  
Biroul de Cadastru și Publicitate Imobiliară Campulung

**A. Partea I. Descrierea imobilului**

TEREN Intravilan

Adresa: Loc. Selari, Nr. 50, Jud. Arges

Nr. Crt	Nr cadastral Nr. topografic	Suprafața* (mp)	Observații / Referințe
A1		532	Sector cadastral:34 Teren neimprijmit;

**Construcții**

Crt	Nr cadastral Nr. topografic	Adresa	Observații / Referințe
A1.1		Loc. Selari, Nr. 50, Jud. Arges	Nr. niveluri:1; S. construita la sol:103 mp; S. construita desfasurata:103 mp;
A1.2		Loc. Selari, Nr. 50, Jud. Arges	Nr. niveluri:1; S. construita la sol:21 mp; S. construita desfasurata:21 mp;
A1.3		Loc. Selari, Nr. 50, Jud. Arges	Nr. niveluri:1; S. construita la sol:15 mp; S. construita desfasurata:15 mp;
A1.4		Loc. Selari, Nr. 50, Jud. Arges	Nr. niveluri:1; S. construita la sol:32 mp; S. construita desfasurata:32 mp;

**B. Partea II. Proprietari și acte**

Inscrieri privitoare la dreptul de proprietate și alte drepturi reale		Referințe
/		
Act Normativ nr. 7, din 13/03/1996 emis de PARLAMENT (art. 13 alin. 15 );		
B1	Inscrierea provizorie, drept de PROPRIETATE, dobandit prin Lege, cota actuala 1/1, cota initiala 1/1 1) <b>COMUNA VALEA MARE PRAVĂȚ</b> , CIF:5010196	A1
Act Normativ nr. 7, din 13/03/1996 emis de PARLAMENT (art. 12 alin. 16 );		
B3	Intabulare, drept de PROPRIETATE, dobandit prin Construire, cota actuala 1/1, cota initiala 1/1 1) <b>PIRSE GHEORGHE</b> , lipsă CNP	A1.1, A1.2, A1.3, A1.4

**C. Partea III. SARCINI .**

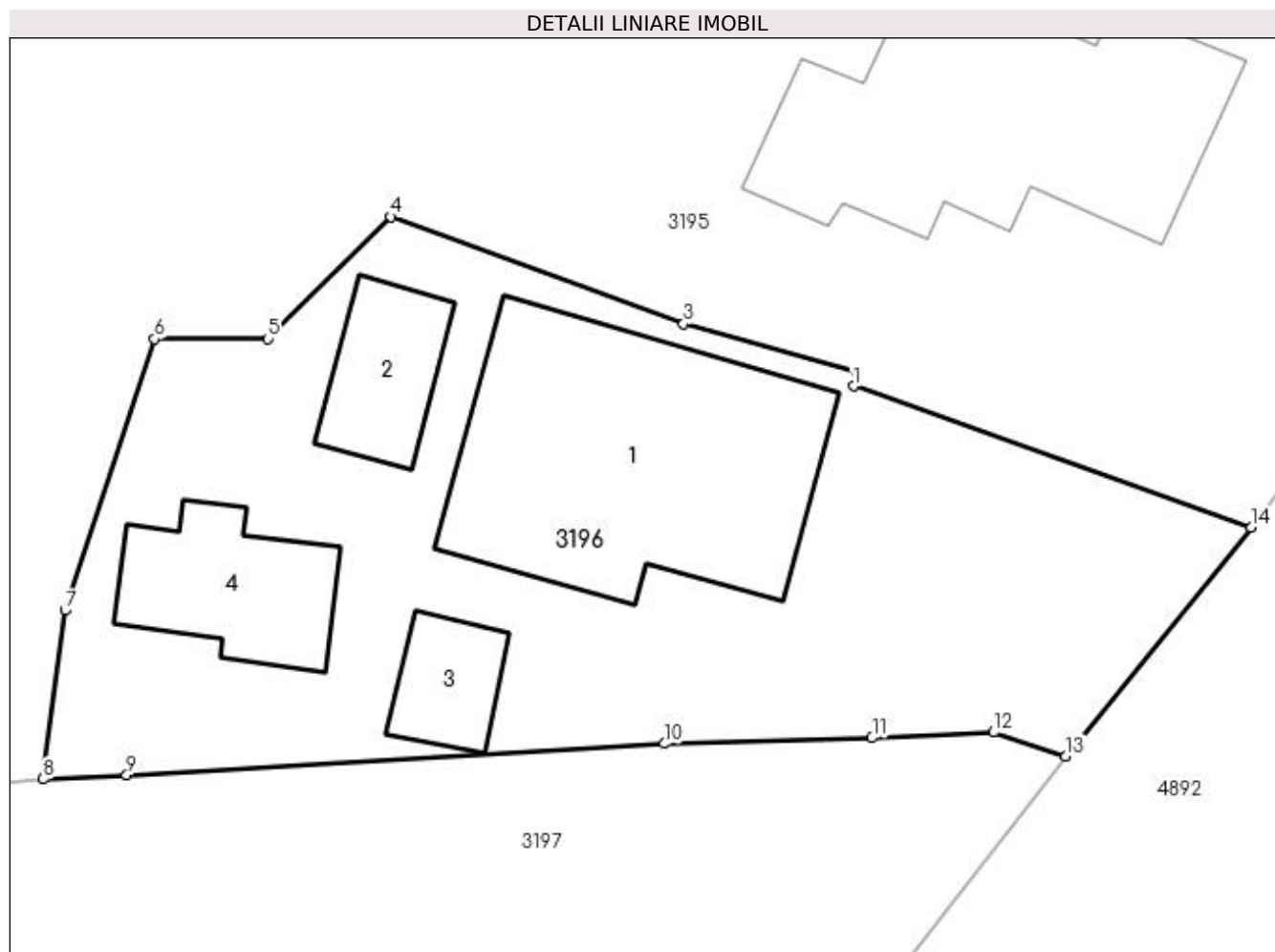
Inscrieri privind dezmembramintele dreptului de proprietate, drepturi reale de garanție și sarcini	Referințe
NU SUNT	

## Anexa Nr. 1 La Partea I

## Teren

Nr cadastral	Suprafața (mp)*	Observații / Referințe
	532	

\* Suprafața este determinată în planul de proiecție Stereo 70.



## Date referitoare la teren

Crt	Categorie folosință	Intra vilan	Suprafața (mp)	Tarla	Parcelă	Nr. topo	Observații / Referințe
1	curți constructii	DA	532	15	399	-	

## Date referitoare la construcții

Crt	Număr	Destinație construcție	Supraf. (mp)	Situație juridică	Observații / Referințe
A1.1		construcții de locuințe	103	Cu acte	Nr. niveluri:1; S. construita la sol:103 mp; S. construita desfasurata:103 mp;
A1.2		construcții anexa	21	Cu acte	Nr. niveluri:1; S. construita la sol:21 mp; S. construita desfasurata:21 mp;
A1.3		construcții anexa	15	Cu acte	Nr. niveluri:1; S. construita la sol:15 mp; S. construita desfasurata:15 mp;
A1.4		construcții anexa	32	Cu acte	Nr. niveluri:1; S. construita la sol:32 mp; S. construita desfasurata:32 mp;

## Lungime Segmente

1) Valorile lungimilor segmentelor sunt obținute din proiecție în plan.

Punct început	X / Y	Punct sfârșit	X / Y	Lungime segment (** (m))
1	508.402,478 420.195,64	2	508.402,608 420.196,127	0.504



Punct început	X / Y	Punct sfârșit	X / Y	Lungime segment (** (m)
2	508.402,608 420.196,127	3	508.396,563 420.197,807	6.274
3	508.396,563 420.197,807	4	508.386,385 420.201,535	10.839
4	508.386,385 420.201,535	5	508.382,096 420.197,298	6.029
5	508.382,096 420.197,298	6	508.378,154 420.197,283	3.942
6	508.378,154 420.197,283	7	508.375,04 420.187,845	9.938
7	508.375,04 420.187,845	8	508.374,274 420.181,975	5.92
8	508.374,274 420.181,975	9	508.377,179 420.182,108	2.908
9	508.377,179 420.182,108	10	508.395,904 420.183,205	18.757
10	508.395,904 420.183,205	11	508.403,127 420.183,405	7.226
11	508.403,127 420.183,405	12	508.407,354 420.183,598	4.231
12	508.407,354 420.183,598	13	508.409,87 420.182,764	2.651
13	508.409,87 420.182,764	14	508.416,321 420.190,722	10.244
14	508.416,321 420.190,722	1	508.402,478 420.195,64	14.691

\*\* Lungimile segmentelor sunt determinate în planul de proiecție Stereo 70 și sunt rotunjite la 1 milimetru.

\*\*\* Distanța dintre puncte este formată din segmente cumulate ce sunt mai mici decât valoarea 1 milimetru.



**DATE DESPRE IMOBILUL NR. 3197**

Oficiul de Cadastru și Publicitate Imobiliară ARGES  
Biroul de Cadastru și Publicitate Imobiliară Campulung

**A. Partea I. Descrierea imobilului**

TEREN Intravilan

Adresa: Loc. Selari, Nr. 51, Jud. Arges

Nr. Crt	Nr cadastral Nr. topografic	Suprafața* (mp)	Observații / Referințe
A1		6.607	Sector cadastral:34 Teren neimprijmit;

**Construcții**

Crt	Nr cadastral Nr. topografic	Adresa	Observații / Referințe
A1.1		Loc. Selari, Nr. 51, Jud. Arges	Nr. niveluri:1; S. construita la sol:62 mp; S. construita desfasurata:62 mp;
A1.2		Loc. Selari, Nr. 51, Jud. Arges	Nr. niveluri:1; S. construita la sol:38 mp; S. construita desfasurata:38 mp;
A1.3		Loc. Selari, Nr. 51, Jud. Arges	Nr. niveluri:1; S. construita la sol:26 mp; S. construita desfasurata:26 mp;
A1.4		Loc. Selari, Nr. 51, Jud. Arges	Nr. niveluri:1; S. construita la sol:10 mp; S. construita desfasurata:10 mp;

**B. Partea II. Proprietari și acte**

Inscrieri privitoare la dreptul de proprietate și alte drepturi reale		Referințe
/		
Act Normativ nr. 7, din 13/03/1996 emis de PARLAMENT;		
B1	Intabulare, drept de PROPRIETATE, dobandit prin Lege, cota actuala 1/1, cota initiala 1/1 1) NEIDENTIFICAT NEIDENTIFICAT	A1
B2	Se notează posesia faptică în favoarea lui 1) BUTOI MIHAELA-VOCHIȚA	A1
Act Normativ nr. 7, din 13/03/1996 emis de PARLAMENT (art. 12 alin. 16 );		
B3	Intabulare, drept de PROPRIETATE, dobandit prin Construire, cota actuala 1/1, cota initiala 1/1 1) BUTOI MIHAELA-VOCHIȚA	A1.1, A1.2, A1.3, A1.4

**C. Partea III. SARCINI .**

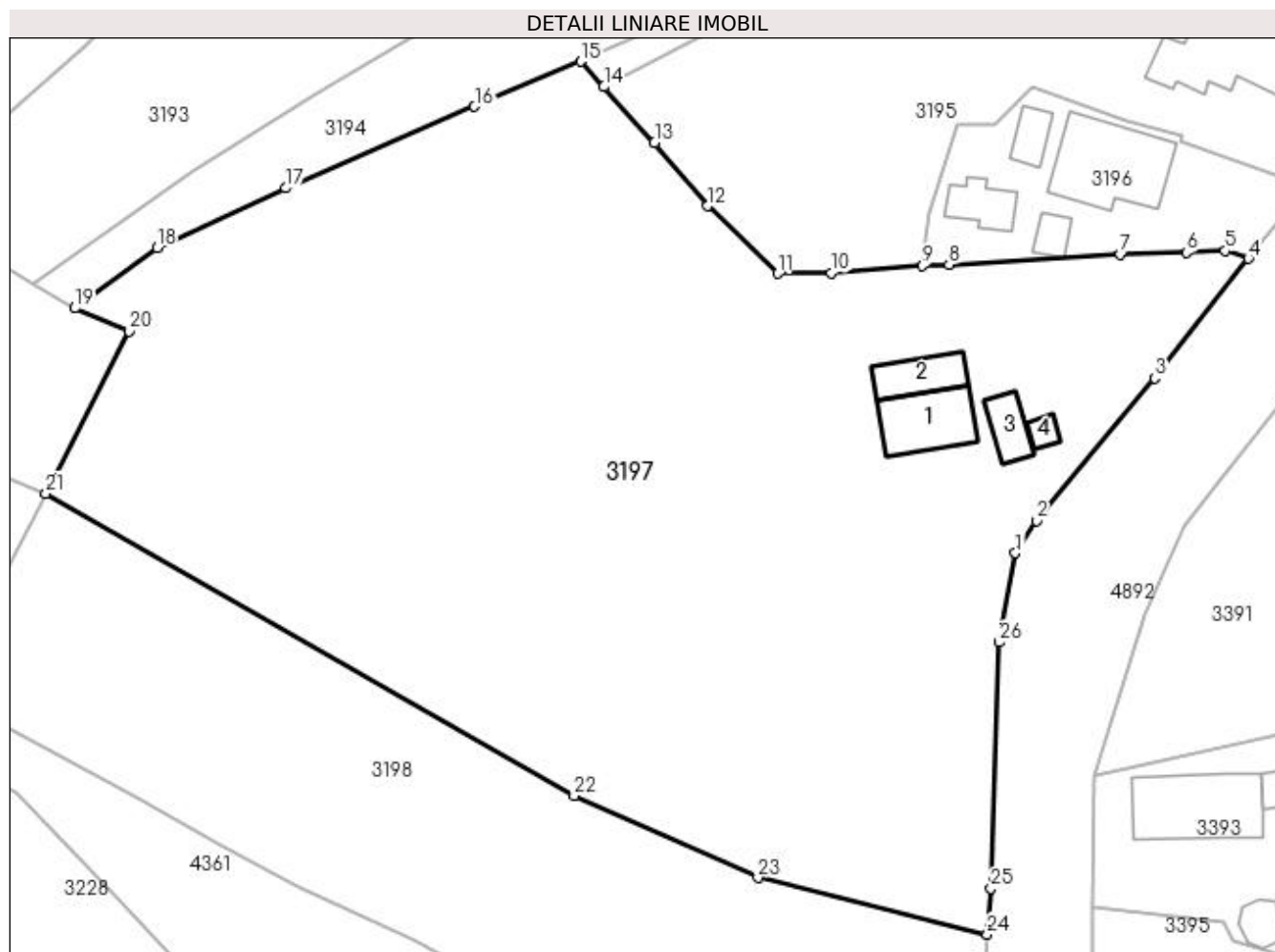
Inscrieri privind dezmembramintele dreptului de proprietate, drepturi reale de garanție și sarcini	Referințe
NU SUNT	

## Anexa Nr. 1 La Partea I

## Teren

Nr cadastral	Suprafața (mp)*	Observații / Referințe
	6.607	

\* Suprafața este determinată în planul de proiecție Stereo 70.



## Date referitoare la teren

Crt	Categorie folosință	Intra vilan	Suprafața (mp)	Tarla	Parcelă	Nr. topo	Observații / Referințe
1	curți constructii	DA	986	15	400-402	-	
2	faneata	DA	5.621	15	403,426	-	

## Date referitoare la construcții

Crt	Număr	Destinație construcție	Supraf. (mp)	Situație juridică	Observații / Referințe
A1.1		construcții de locuințe	62	Cu acte	Nr. niveluri:1; S. construita la sol:62 mp; S. construita desfasurata:62 mp;
A1.2		construcții anexa	38	Cu acte	Nr. niveluri:1; S. construita la sol:38 mp; S. construita desfasurata:38 mp;
A1.3		construcții anexa	26	Cu acte	Nr. niveluri:1; S. construita la sol:26 mp; S. construita desfasurata:26 mp;
A1.4		construcții anexa	10	Cu acte	Nr. niveluri:1; S. construita la sol:10 mp; S. construita desfasurata:10 mp;

## Lungime Segmente

1) Valorile lungimilor segmentelor sunt obținute din proiecție în plan.

Punct început	X / Y	Punct sfârșit	X / Y	Lungime segment (** (m))	Punct început	X / Y	Punct sfârșit	X / Y	Lungime segment (** (m))
---------------	-------	---------------	-------	--------------------------	---------------	-------	---------------	-------	--------------------------

Punct început	X / Y	Punct sfârșit	X / Y	Lungime segment (** (m)
1	508.384,419 420.150,621	2	508.386,72 420.154,172	4.231
3	508.399,653 420.169,708	4	508.409,87 420.182,764	16.578
5	508.407,354 420.183,598	6	508.403,127 420.183,405	4.231
7	508.395,904 420.183,205	8	508.377,179 420.182,108	18.757
9	508.374,274 420.181,975	10	508.364,326 420.181,178	9.98
11	508.358,49 420.181,112	12	508.350,812 420.188,495	10.652
13	508.345,022 420.195,426	14	508.339,491 420.201,5	8.215
15	508.336,976 420.204,262	16	508.325,371 420.199,342	12.605
17	508.304,763 420.190,443	18	508.290,682 420.183,964	15.5
19	508.281,703 420.177,325	20	508.287,643 420.174,811	6.45
21	508.278,555 420.157,139	22	508.336,253 420.124,122	66.477
23	508.356,304 420.115,166	24	508.381,346 420.108,998	25.79
25	508.381,744 420.114,025	26	508.382,63 420.140,874	26.864

Punct început	X / Y	Punct sfârșit	X / Y	Lungime segment (** (m)
2	508.386,72 420.154,172	3	508.399,653 420.169,708	20.215
4	508.409,87 420.182,764	5	508.407,354 420.183,598	2.651
6	508.403,127 420.183,405	7	508.395,904 420.183,205	7.226
8	508.377,179 420.182,108	9	508.374,274 420.181,975	2.908
10	508.364,326 420.181,178	11	508.358,49 420.181,112	5.836
12	508.350,812 420.188,495	13	508.345,022 420.195,426	9.031
14	508.339,491 420.201,5	15	508.336,976 420.204,262	3.735
16	508.325,371 420.199,342	17	508.304,763 420.190,443	22.447
18	508.290,682 420.183,964	19	508.281,703 420.177,325	11.167
20	508.287,643 420.174,811	21	508.278,555 420.157,139	19.872
22	508.336,253 420.124,122	23	508.356,304 420.115,166	21.96
24	508.381,346 420.108,998	25	508.381,744 420.114,025	5.043
26	508.382,63 420.140,874	1	508.384,419 420.150,621	9.91

\*\* Lungimile segmentelor sunt determinate în planul de proiecție Stereo 70 și sunt rotunjite la 1 milimetru.

\*\*\* Distanța dintre puncte este formată din segmente cumulate ce sunt mai mici decât valoarea 1 milimetru.



**DATE DESPRE IMOBILUL NR. 3198**

Oficiul de Cadastru și Publicitate Imobiliară ARGES  
Biroul de Cadastru și Publicitate Imobiliară Campulung

**A. Partea I. Descrierea imobilului**

TEREN Intravilan

Adresa: Loc. Selari, Jud. Arges

Nr. Crt	Nr cadastral Nr. topografic	Suprafața* (mp)	Observații / Referințe
A1		Din acte: 3.300 Masurata: 2.798	Sector cadastral:34 Teren imprejmuit;

**B. Partea II. Proprietari și acte**

Inscrieri privitoare la dreptul de proprietate și alte drepturi reale		Referințe
/		
Act Administrativ nr. 19153, din 17/08/1993 emis de CJPSDPAT ARGES;		
B1	Intabulare, drept de PROPRIETATE, dobandit prin Reconstituire, cota actuala 1/1, cota initiala 1/1 1) CONSTANTINESCU ELISABETA, lipsă CNP	A1

**C. Partea III. SARCINI .**

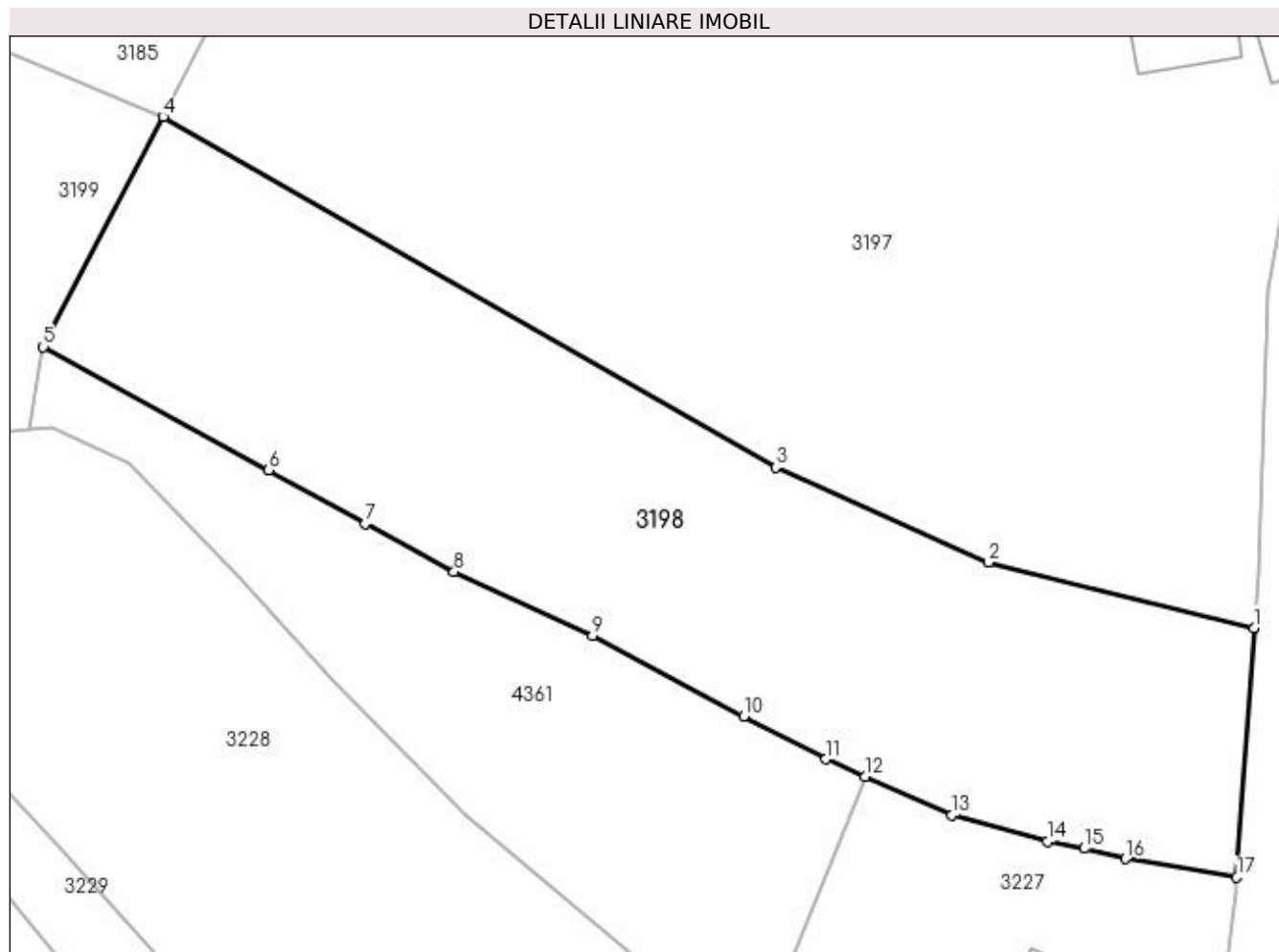
Inscrieri privind dezmembramintele dreptului de proprietate, drepturi reale de garanție și sarcini	Referințe
NU SUNT	

## Anexa Nr. 1 La Partea I

## Teren

Nr cadastral	Suprafața (mp)*	Observații / Referințe
	Din acte: 3.300 Masurata: 2.798	

\* Suprafața este determinată în planul de proiecție Stereo 70.



## Date referitoare la teren

Crt	Categorie folosință	Intra vilan	Suprafața (mp)	Tarla	Parcelă	Nr. topo	Observații / Referințe
1	faneata	DA	2.798	15	404,427	-	

## Lungime Segmente

1) Valorile lungimilor segmentelor sunt obținute din proiecție în plan.

Punct început	X / Y	Punct sfârșit	X / Y	Lungime segment (** (m)
1	508.381,346 420.108,998	2	508.356,304 420.115,166	25.79
2	508.356,304 420.115,166	3	508.336,253 420.124,122	21.96
3	508.336,253 420.124,122	4	508.278,555 420.157,139	66.477
4	508.278,555 420.157,139	5	508.267,25 420.135,468	24.442
5	508.267,25 420.135,468	6	508.288,521 420.123,854	24.235



Punct început	X / Y	Punct sfârșit	X / Y	Lungime segment (** (m)
6	508.288,521 420.123,854	7	508.297,573 420.118,818	10.359
7	508.297,573 420.118,818	8	508.305,965 420.114,266	9.547
8	508.305,965 420.114,266	9	508.319,005 420.108,254	14.359
9	508.319,005 420.108,254	10	508.333,252 420.100,652	16.148
10	508.333,252 420.100,652	11	508.340,962 420.096,607	8.707
11	508.340,962 420.096,607	12	508.344,675 420.094,963	4.061
12	508.344,675 420.094,963	13	508.352,88 420.091,326	8.975
13	508.352,88 420.091,326	14	508.361,912 420.088,875	9.359
14	508.361,912 420.088,875	15	508.365,33 420.088,208	3.482
15	508.365,33 420.088,208	16	508.369,238 420.087,23	4.029
16	508.369,238 420.087,23	17	508.379,731 420.085,482	10.638
17	508.379,731 420.085,482	1	508.381,346 420.108,998	23.571

\*\* Lungimile segmentelor sunt determinate în planul de proiecție Stereo 70 și sunt rotunjite la 1 milimetru.

\*\*\* Distanța dintre puncte este formată din segmente cumulate ce sunt mai mici decât valoarea 1 milimetru.



**DATE DESPRE IMOBILUL NR. 3199**

Oficiul de Cadastru și Publicitate Imobiliară ARGES  
Biroul de Cadastru și Publicitate Imobiliară Campulung

**A. Partea I. Descrierea imobilului**

TEREN Intravilan

Adresa: Loc. Selari, Jud. Arges, Punctul " Căminul Casei "

Nr. Crt	Nr cadastral Nr. topografic	Suprafața* (mp)	Observații / Referințe
A1	82385	Din acte: 5.553 Masurata: 5.218	Sector cadastral:34 Teren neimprejmit;

**B. Partea II. Proprietari și acte**

Inscrieri privitoare la dreptul de proprietate și alte drepturi reale		Referințe
<b>18694 / 01/09/2021</b>		
Act Notarial nr. 150/2021, din 25/08/2021 emis de Ionescu Cornelia;		
B2	Intabulare, drept de PROPRIETATE- bun propriu, dobandit prin Succesiune, cota actuala 1/3, cota initiala 1/3 1) <b>BUGHEANU ANTONETA</b>	A1
B3	Intabulare, drept de PROPRIETATE- bun propriu, dobandit prin Succesiune, cota actuala 1/3, cota initiala 1/3 1) <b>ȚULUCA ANIȘOARA GABRIELA</b>	A1
B4	Intabulare, drept de PROPRIETATE- bun propriu, dobandit prin Succesiune, cota actuala 1/3, cota initiala 1/3 1) <b>OPROIU NELU</b>	A1

**C. Partea III. SARCINI .**

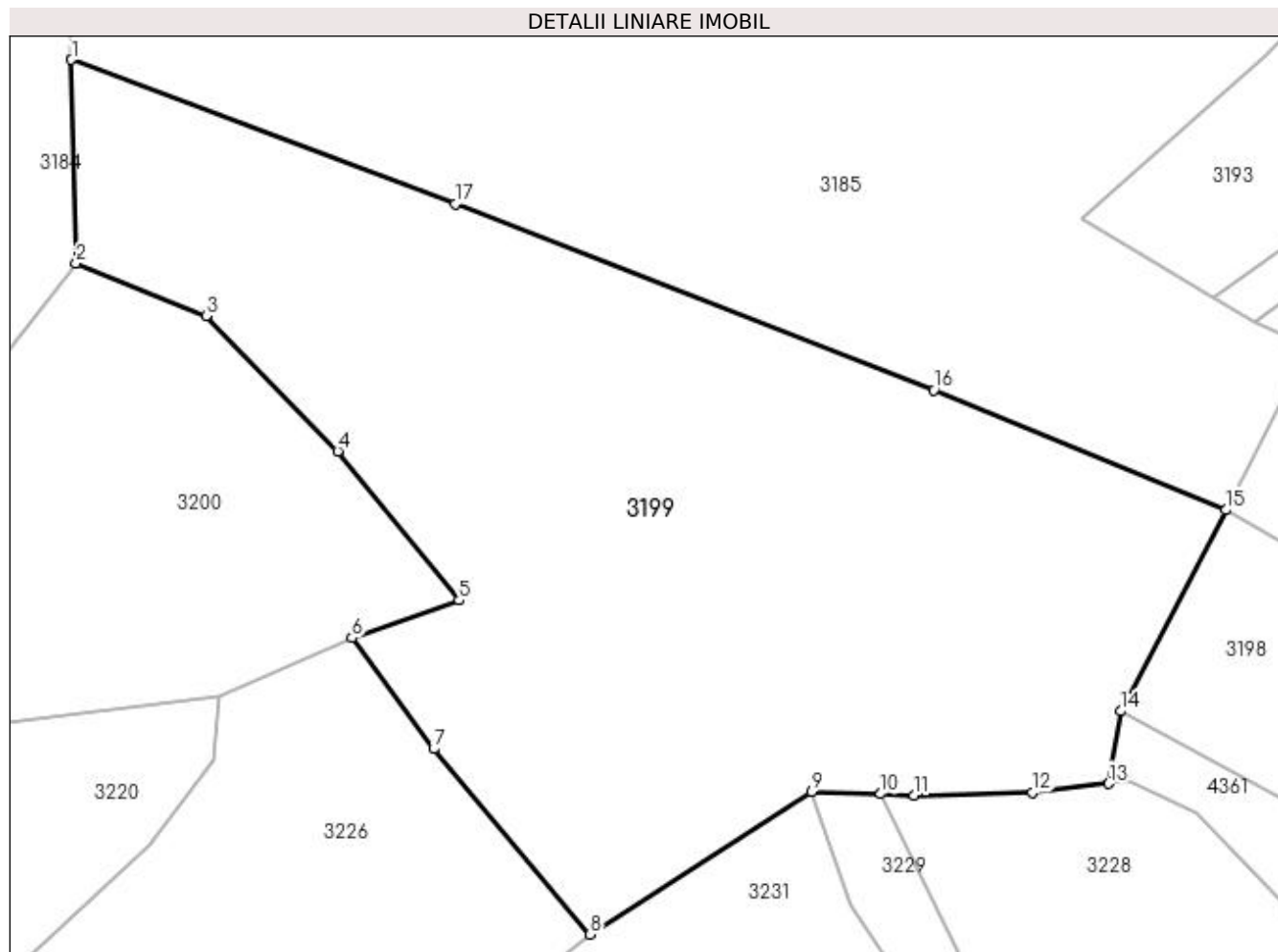
Inscrieri privind dezmembramintele dreptului de proprietate, drepturi reale de garanție și sarcini	Referințe
NU SUNT	

## Anexa Nr. 1 La Partea I

## Teren

Nr cadastral	Suprafața (mp)*	Observații / Referințe
82385	Din acte: 5.553 Masurata: 5.218	

\* Suprafața este determinată în planul de proiecție Stereo 70.



## Date referitoare la teren

Crt	Categorie folosință	Intra vilan	Suprafața (mp)	Tarla	Parcelă	Nr. topo	Observații / Referințe
1	faneata	DA	5.218	15	404	-	

## Lungime Segmente

1) Valorile lungimilor segmentelor sunt obținute din proiecție în plan.

Punct început	X / Y	Punct sfârșit	X / Y	Lungime segment (** (m)
1	508.154,3 420.205,603	2	508.154,786 420.183,71	21.898
2	508.154,786 420.183,71	3	508.168,787 420.178,036	15.107
3	508.168,787 420.178,036	4	508.182,961 420.163,463	20.329
4	508.182,961 420.163,463	5	508.196,022 420.147,41	20.695
5	508.196,022 420.147,41	6	508.184,476 420.143,372	12.232

Punct început	X / Y	Punct sfârșit	X / Y	Lungime segment (** (m)
6	508.184,476 420.143,372	7	508.193,294 420.131,415	14.857
7	508.193,294 420.131,415	8	508.210,139 420.111,459	26.115
8	508.210,139 420.111,459	9	508.233,963 420.126,835	28.355
9	508.233,963 420.126,835	10	508.241,406 420.126,571	7.448
10	508.241,406 420.126,571	11	508.245,041 420.126,442	3.637
11	508.245,041 420.126,442	12	508.257,736 420.126,716	12.698
12	508.257,736 420.126,716	13	508.265,961 420.127,688	8.282
13	508.265,961 420.127,688	14	508.267,25 420.135,468	7.886
14	508.267,25 420.135,468	15	508.278,555 420.157,139	24.442
15	508.278,555 420.157,139	16	508.247,148 420.170,043	33.955
16	508.247,148 420.170,043	17	508.195,623 420.190,102	55.292
17	508.195,623 420.190,102	1	508.154,3 420.205,603	44.135

\*\* Lungimile segmentelor sunt determinate în planul de proiecție Stereo 70 și sunt rotunjite la 1 milimetru.

\*\*\* Distanța dintre puncte este formată din segmente cumulate ce sunt mai mici decât valoarea 1 milimetru.



**DATE DESPRE IMOBILUL NR. 3200**

Oficiul de Cadastru și Publicitate Imobiliară ARGES  
Biroul de Cadastru și Publicitate Imobiliară Campulung

**A. Partea I. Descrierea imobilului**

TEREN Intravilan

Adresa: Loc. Selari, Nr. 167, Jud. Arges, Punctul " Caminul Casei "

Nr. Crt	Nr cadastral Nr. topografic	Suprafața* (mp)	Observații / Referințe
A1	81164	5.196	Sector cadastral:34 Teren neimprejmuit;

**Construcții**

Crt	Nr cadastral Nr. topografic	Adresa	Observații / Referințe
A1.1	81164-C1	Loc. Selari, Nr. 167, Jud. Arges, Punctul " Caminul Casei "	Nr. niveluri:1; S. construita la sol:130 mp; S. construita desfasurata:130 mp; Construita din caramida in anul 1956.

**B. Partea II. Proprietari și acte**

Inscrieri privitoare la dreptul de proprietate și alte drepturi reale		Referințe
<b>12584 / 10/09/2015</b>		
Act Notarial nr. 1661, din 09/09/2015 emis de IONESCU CORNELIA;		
B2	Intabulare, drept de PROPRIETATE, dobandit prin Conventie, cota actuala 1/1, cota initiala 1/1 1) TIUCĂ TRAIAN-MARIUS, casatorit cu 2) TIUCĂ DORINA	A1, A1.1

**C. Partea III. SARCINI .**

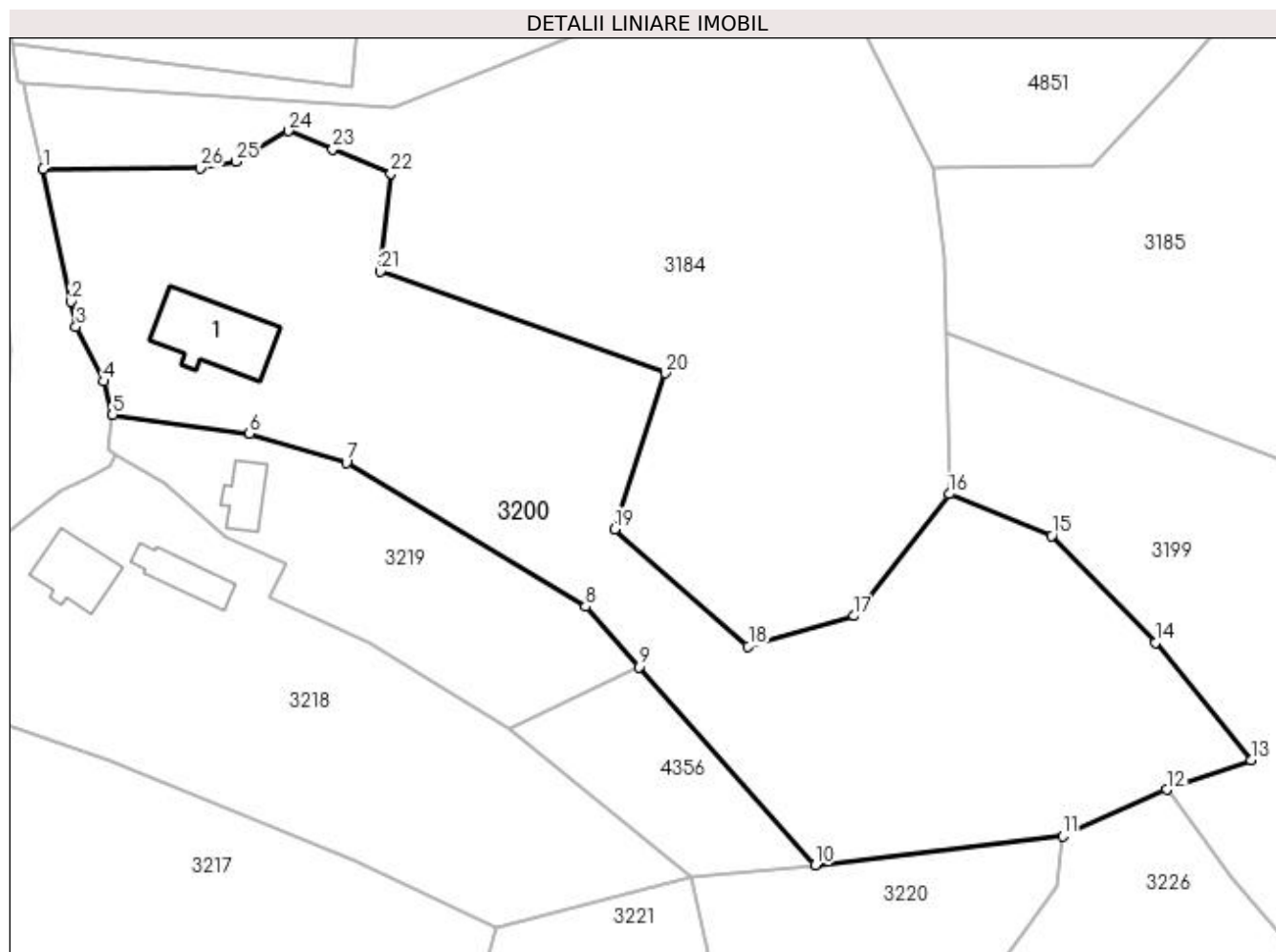
Inscrieri privind dezmembramintele dreptului de proprietate, drepturi reale de garanție și sarcini	Referințe
NU SUNT	

## Anexa Nr. 1 La Partea I

## Teren

Nr cadastral	Suprafața (mp)*	Observații / Referințe
81164	5.196	

\* Suprafața este determinată în planul de proiecție Stereo 70.



## Date referitoare la teren

Crt	Categorie folosință	Intravilan	Suprafața (mp)	Tarla	Parcelă	Nr. topo	Observații / Referințe
1	curți construcții	DA	1.017	15	408-410	-	
2	faneata	DA	4.179	15	405-407,380,413,	-	

## Date referitoare la construcții

Crt	Număr	Destinație construcție	Supraf. (mp)	Situație juridică	Observații / Referințe
A1.1	81164-C1	construcții de locuințe	130	Cu acte	Nr. niveluri:1; S. construita la sol:130 mp; S. construita desfasurata:130 mp; Construita din caramida in anul 1956.

## Lungime Segmente

1) Valorile lungimilor segmentelor sunt obținute din proiecție în plan.

Punct început	X / Y	Punct sfârșit	X / Y	Lungime segment (** (m)
1	508.031,083 420.228,046	2	508.034,894 420.209,992	18.452
3	508.035,568 420.206,514	4	508.039,355 420.199,093	8.331

Punct început	X / Y	Punct sfârșit	X / Y	Lungime segment (** (m)
2	508.034,894 420.209,992	3	508.035,568 420.206,514	3.543
4	508.039,355 420.199,093	5	508.040,573 420.194,501	4.751



Punct început	X / Y	Punct sfârșit	X / Y	Lungime segment (** (m))	Punct început	X / Y	Punct sfârșit	X / Y	Lungime segment (** (m))
5	508.040,573 420.194,501	6	508.059,263 420.191,989	18.858	6	508.059,263 420.191,989	7	508.072,472 420.187,992	13.8
7	508.072,472 420.187,992	8	508.105,142 420.168,362	38.114	8	508.105,142 420.168,362	9	508.112,471 420.160,123	11.027
9	508.112,471 420.160,123	10	508.136,527 420.133,08	36.194	10	508.136,527 420.133,08	11	508.170,286 420.137,042	33.991
11	508.170,286 420.137,042	12	508.184,476 420.143,372	15.538	12	508.184,476 420.143,372	13	508.196,022 420.147,41	12.232
13	508.196,022 420.147,41	14	508.182,961 420.163,463	20.695	14	508.182,961 420.163,463	15	508.168,787 420.178,036	20.329
15	508.168,787 420.178,036	16	508.154,786 420.183,71	15.107	16	508.154,786 420.183,71	17	508.141,834 420.167,074	21.083
17	508.141,834 420.167,074	18	508.127,356 420.162,943	15.056	18	508.127,356 420.162,943	19	508.109,094 420.178,924	24.267
19	508.109,094 420.178,924	20	508.115,996 420.200,241	22.407	20	508.115,996 420.200,241	21	508.077,132 420.214,109	41.264
21	508.077,132 420.214,109	22	508.078,596 420.227,477	13.448	22	508.078,596 420.227,477	23	508.070,63 420.230,773	8.621
23	508.070,63 420.230,773	24	508.064,564 420.233,284	6.565	24	508.064,564 420.233,284	25	508.057,401 420.229,072	8.31
25	508.057,401 420.229,072	26	508.052,521 420.228,188	4.959	26	508.052,521 420.228,188	1	508.031,083 420.228,046	21.438

\*\* Lungimile segmentelor sunt determinate în planul de proiecție Stereo 70 și sunt rotunjite la 1 milimetru.

\*\*\* Distanța dintre puncte este formată din segmente cumulate ce sunt mai mici decât valoarea 1 milimetru.



**DATE DESPRE IMOBILUL NR. 3201**

Oficiul de Cadastru și Publicitate Imobiliară ARGES  
Biroul de Cadastru și Publicitate Imobiliară Campulung

**A. Partea I. Descrierea imobilului**

TEREN Intravilan

Nr. CF vechi:946  
Nr. cadastral vechi:1129

Adresa: Loc. Selari, Jud. Arges, pct."Acasa"

Nr. Crt	Nr cadastral Nr. topografic	Suprafața* (mp)	Observații / Referințe
A1	80325	1.961	Sector cadastral:34 Teren neimprejmuit;

**Construcții**

Crt	Nr cadastral Nr. topografic	Adresa	Observații / Referințe
A1.1	80325-C1	Loc. Selari, Jud. Arges, pct."Acasa"	Nr. niveluri:2; S. construita la sol:109 mp; S. construita desfasurata:129 mp; se rectifica cf.art.12,alin.16 (Legea7/1996)
A1.2	80325-C2	Loc. Selari, Jud. Arges, pct."Acasa"	Nr. niveluri:1; S. construita la sol:7 mp; S. construita desfasurata:7 mp; se rectifica cf.art.12,alin.16 (Legea7/1996)
A1.3		Loc. Selari, Jud. Arges, pct."Acasa"	Nr. niveluri:1; S. construita la sol:14 mp; S. construita desfasurata:14 mp;

**B. Partea II. Proprietari și acte**

Inscrieri privitoare la dreptul de proprietate și alte drepturi reale		Referințe
<b>8443 / 27/07/2010</b>		
Act Notarial nr. 807, din 26/07/2010 emis de BNP TULUCA FILOFTEIA;		
B3	Intabulare, drept de PROPRIETATE, dobandit prin Conventie, cota actuala 1/1, cota initiala 1/1 1) <b>BALEA BOGDAN VASILE</b> 2) <b>BALEA MIHAELA ANDREEA</b> , sotii	A1, A1.1, A1.2
/		
Act Normativ nr. 7, din 13/03/1996 emis de PARLAMENT (art. 12 alin. 16 );		
B4	Intabulare, drept de PROPRIETATE, dobandit prin Construire, cota actuala 1/1, cota initiala 1/1 1) <b>BALEA BOGDAN VASILE</b> 2) <b>BALEA MIHAELA ANDREEA</b>	A1.3

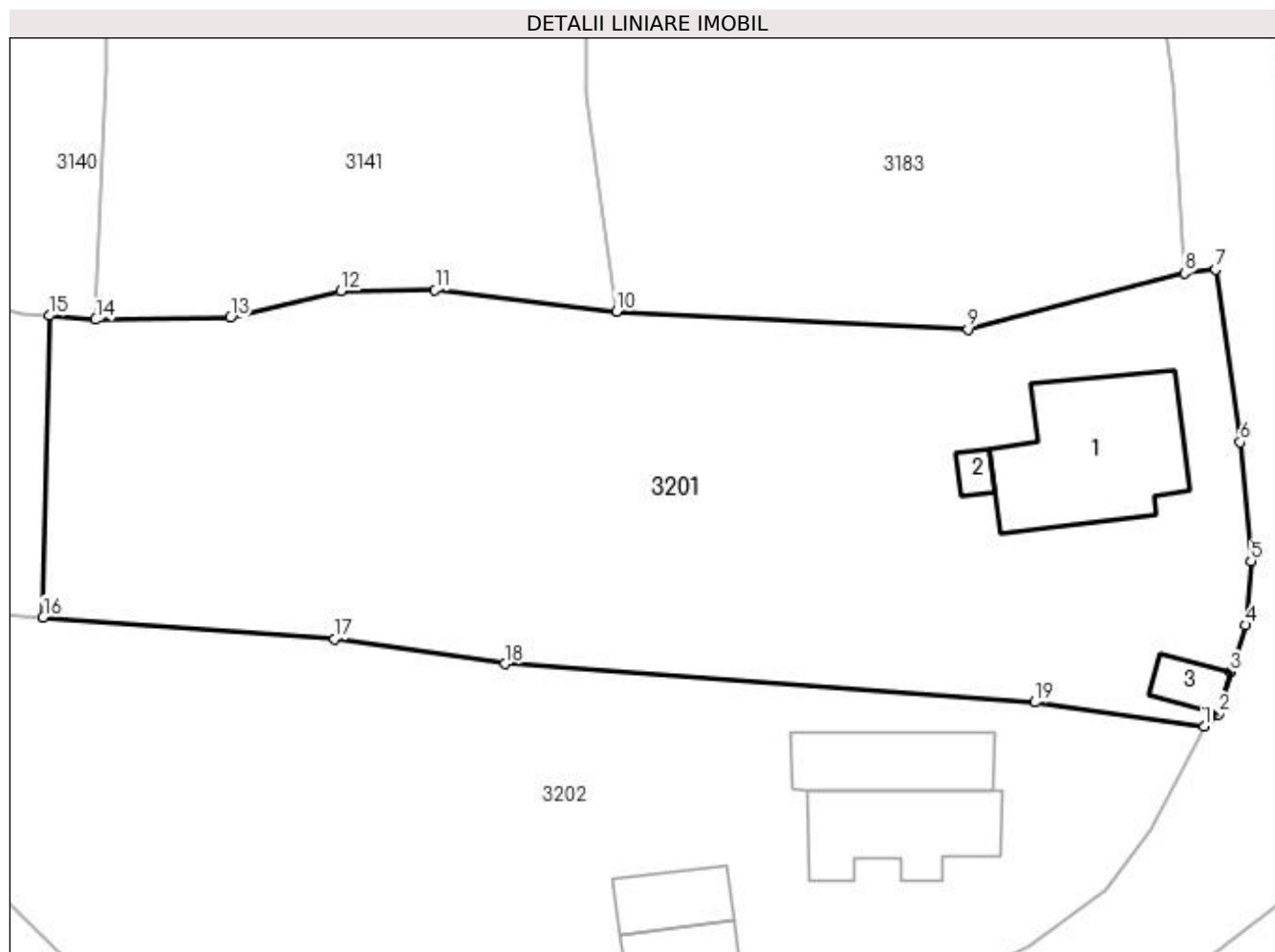
**C. Partea III. SARCINI .**

Inscrieri privind dezmembramintele dreptului de proprietate, drepturi reale de garanție și sarcini	Referințe
NU SUNT	

**Anexa Nr. 1 La Partea I****Teren**

Nr cadastral	Suprafața (mp)*	Observații / Referințe
80325	1.961	

\* Suprafața este determinată în planul de proiecție Stereo 70.

**Date referitoare la teren**

Crt	Categorie folosință	Intra vilan	Suprafața (mp)	Tarla	Parcelă	Nr. topo	Observații / Referințe
1	curți constructii	DA	437	14	299	-	
2	faneata	DA	1.524	14	297,298	-	

**Date referitoare la construcții**

Crt	Număr	Destinație construcție	Supraf. (mp)	Situație juridică	Observații / Referințe
A1.1	80325-C1	construcții de locuințe	Din acte: 67 Masurata: 109	Cu acte	Nr. niveluri:2; S. construita la sol:109 mp; S. construita desfasurata:129 mp; se rectifica cf. art.12,alin.16(Legea7/1996)
A1.2	80325-C2	construcții anexa	Din acte: 20 Masurata: 7	Cu acte	Nr. niveluri:1; S. construita la sol:7 mp; S. construita desfasurata:7 mp; se rectifica cf.art. 12,alin.16(Legea7/1996)
A1.3		construcții anexa	14	Cu acte	Nr. niveluri:1; S. construita la sol:14 mp; S. construita desfasurata:14 mp;

**Lungime Segmente**

1) Valorile lungimilor segmentelor sunt obținute din proiecție în plan.

Punct început	X / Y	Punct sfârșit	X / Y	Lungime segment (** (m))
---------------	-------	---------------	-------	--------------------------

Punct început	X / Y	Punct sfârșit	X / Y	Lungime segment (** (m)
1	508.023,541 420.192,279	2	508.024,521 420.193,12	1.291
2	508.024,521 420.193,12	3	508.025,336 420.195,939	2.934
3	508.025,336 420.195,939	4	508.026,346 420.199,097	3.316
4	508.026,346 420.199,097	5	508.026,71 420.203,422	4.34
5	508.026,71 420.203,422	6	508.025,981 420.211,411	8.022
6	508.025,981 420.211,411	7	508.024,327 420.223,045	11.751
7	508.024,327 420.223,045	8	508.022,233 420.222,79	2.109
8	508.022,233 420.222,79	9	508.007,621 420.219,022	15.09
9	508.007,621 420.219,022	10	507.983,94 420.220,227	23.712
10	507.983,94 420.220,227	11	507.971,728 420.221,654	12.295
11	507.971,728 420.221,654	12	507.965,385 420.221,605	6.343
12	507.965,385 420.221,605	13	507.957,921 420.219,796	7.68
13	507.957,921 420.219,796	14	507.948,868 420.219,669	9.054
14	507.948,868 420.219,669	15	507.945,723 420.219,934	3.156
15	507.945,723 420.219,934	16	507.945,319 420.199,631	20.307
16	507.945,319 420.199,631	17	507.964,949 420.198,159	19.685
17	507.964,949 420.198,159	18	507.976,463 420.196,494	11.634
18	507.976,463 420.196,494	19	508.012,134 420.193,902	35.765
19	508.012,134 420.193,902	1	508.023,541 420.192,279	11.522

\*\* Lungimile segmentelor sunt determinate în planul de proiecție Stereo 70 și sunt rotunjite la 1 milimetru.

\*\*\* Distanța dintre puncte este formată din segmente cumulate ce sunt mai mici decât valoarea 1 milimetru.



**DATE DESPRE IMOBILUL NR. 3202**

Oficiul de Cadastru și Publicitate Imobiliară ARGES  
Biroul de Cadastru și Publicitate Imobiliară Campulung

**A. Partea I. Descrierea imobilului**

TEREN Intravilan

Adresa: Loc. Selari, Nr. 153, Jud. Arges

Nr. Crt	Nr cadastral Nr. topografic	Suprafața* (mp)	Observații / Referințe
A1		Din acte: 1.500 Masurata: 2.132	Sector cadastral:34 Teren imprejmuit;

**Construcții**

Crt	Nr cadastral Nr. topografic	Adresa	Observații / Referințe
A1.1		Loc. Selari, Nr. 153, Jud. Arges	Nr. niveluri:1; S. construita la sol:68 mp; S. construita desfasurata:68 mp;
A1.2		Loc. Selari, Nr. 153, Jud. Arges	Nr. niveluri:1; S. construita la sol:52 mp; S. construita desfasurata:52 mp;
A1.3		Loc. Selari, Nr. 153, Jud. Arges	Nr. niveluri:1; S. construita la sol:42 mp; S. construita desfasurata:42 mp;
A1.4		Loc. Selari, Nr. 153, Jud. Arges	Nr. niveluri:1; S. construita la sol:29 mp; S. construita desfasurata:29 mp;

**B. Partea II. Proprietari și acte**

Inscrieri privitoare la dreptul de proprietate și alte drepturi reale		Referințe
/		
Act Administrativ nr. 29369, din 23/11/1993 emis de CJPSDPAT ARGES;		
B1	Intabulare, drept de PROPRIETATE, dobandit prin Reconstituire, cota actuala 1/1, cota initiala 1/1 1) DARIE EUGENIA, lipsă CNP	A1
Act Normativ nr. 7, din 13/03/1996 emis de PARLAMENT (art. 12 alin. 16 );		
B2	Intabulare, drept de PROPRIETATE, dobandit prin Construire, cota actuala 1/1, cota initiala 1/1 1) DARIE EUGENIA, lipsă CNP	A1.1, A1.2, A1.3, A1.4

**C. Partea III. SARCINI .**

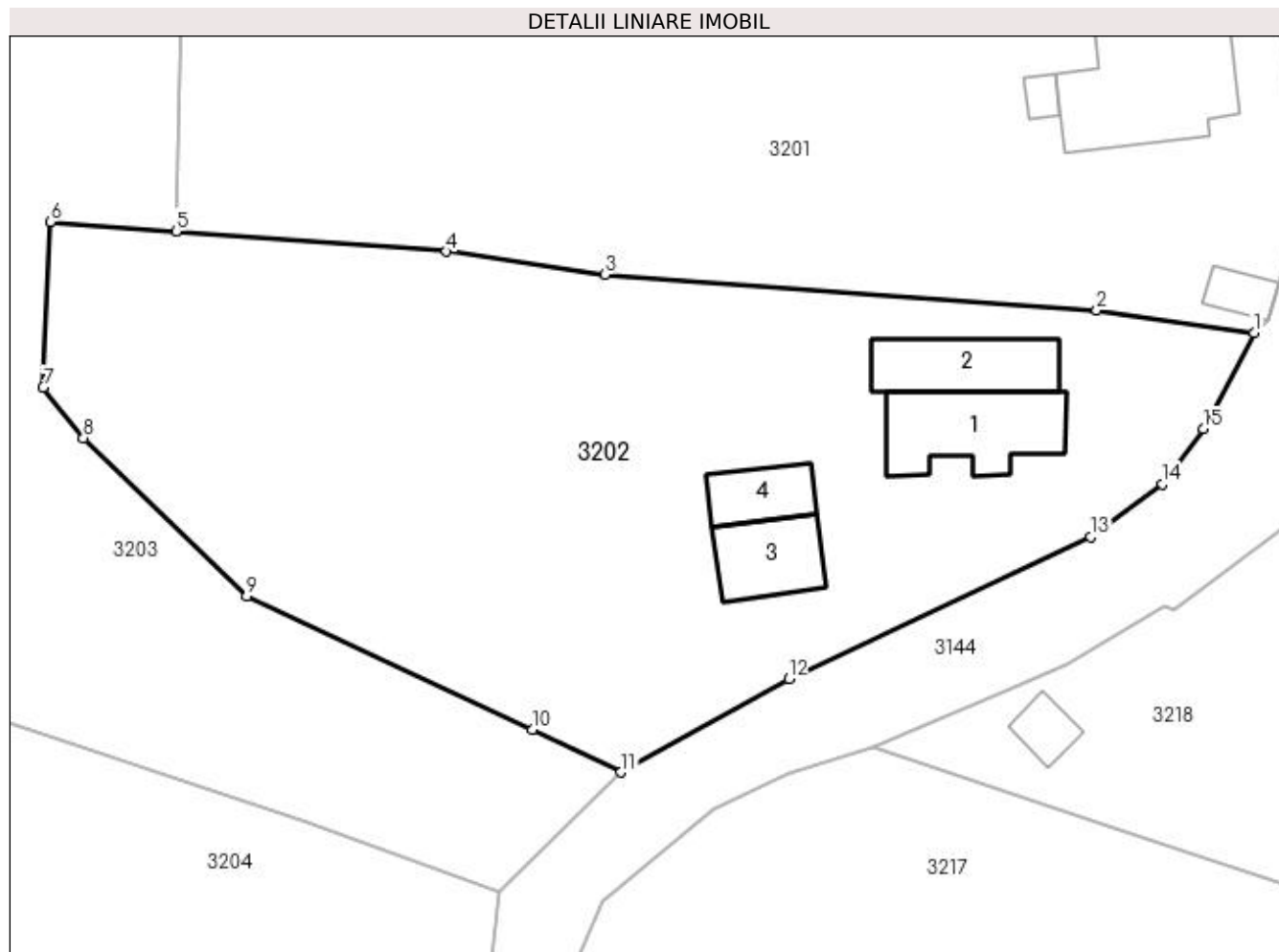
Inscrieri privind dezmembramintele dreptului de proprietate, drepturi reale de garanție și sarcini	Referințe
NU SUNT	

## Anexa Nr. 1 La Partea I

## Teren

Nr cadastral	Suprafața (mp)*	Observații / Referințe
	Din acte: 1.500 Masurata: 2.132	

\* Suprafața este determinată în planul de proiecție Stereo 70.



## Date referitoare la teren

Crt	Categorie folosință	Intravilan	Suprafața (mp)	Tarla	Parcelă	Nr. topo	Observații / Referințe
1	curți constructii	DA	886	14	300,306	-	În act se regăsește P299,300,302
2	faneata	DA	645	14	301,305,307	-	
3	arabil	DA	601	14	305,307	-	

## Date referitoare la construcții

Crt	Număr	Destinație construcție	Supraf. (mp)	Situație juridică	Observații / Referințe
A1.1		construcții de locuințe	68	Cu acte	Nr. niveluri:1; S. construita la sol:68 mp; S. construita desfasurata:68 mp;
A1.2		construcții anexa	52	Cu acte	Nr. niveluri:1; S. construita la sol:52 mp; S. construita desfasurata:52 mp;
A1.3		construcții de locuințe	42	Cu acte	Nr. niveluri:1; S. construita la sol:42 mp; S. construita desfasurata:42 mp;
A1.4		construcții anexa	29	Cu acte	Nr. niveluri:1; S. construita la sol:29 mp; S. construita desfasurata:29 mp;



**Lungime Segmente**

1) Valorile lungimilor segmentelor sunt obținute din proiecție în plan.

Punct început	X / Y	Punct sfârșit	X / Y	Lungime segment (** (m)
1	508.023,541 420.192,279	2	508.012,134 420.193,902	11.522
2	508.012,134 420.193,902	3	507.976,463 420.196,494	35.765
3	507.976,463 420.196,494	4	507.964,949 420.198,159	11.634
4	507.964,949 420.198,159	5	507.945,319 420.199,631	19.685
5	507.945,319 420.199,631	6	507.936,175 420.200,316	9.17
6	507.936,175 420.200,316	7	507.935,683 420.188,293	12.033
7	507.935,683 420.188,293	8	507.938,602 420.184,627	4.686
8	507.938,602 420.184,627	9	507.950,441 420.173,157	16.484
9	507.950,441 420.173,157	10	507.971,164 420.163,459	22.88
10	507.971,164 420.163,459	11	507.977,608 420.160,378	7.143
11	507.977,608 420.160,378	12	507.989,782 420.167,138	13.925
12	507.989,782 420.167,138	13	508.011,68 420.177,465	24.211
13	508.011,68 420.177,465	14	508.016,912 420.181,298	6.486
14	508.016,912 420.181,298	15	508.019,881 420.185,288	4.973
15	508.019,881 420.185,288	1	508.023,541 420.192,279	7.891

\*\* Lungimile segmentelor sunt determinate în planul de proiecție Stereo 70 și sunt rotunjite la 1 milimetru.

\*\*\* Distanța dintre puncte este formată din segmente cumulate ce sunt mai mici decât valoarea 1 milimetru.



**DATE DESPRE IMOBILUL NR. 3203**

Oficiul de Cadastru și Publicitate Imobiliară ARGES  
Biroul de Cadastru și Publicitate Imobiliară Campulung

**A. Partea I. Descrierea imobilului**

TEREN Necunoscut

Adresa: Loc. Selari, Jud. Arges

Nr. Crt	Nr cadastral Nr. topografic	Suprafața* (mp)	Observații / Referințe
A1		4.800	Sector cadastral:34 Teren neimprejmut;

**B. Partea II. Proprietari și acte**

Inscrieri privitoare la dreptul de proprietate și alte drepturi reale	Referințe
/	
Act Administrativ nr. 25182, din 13/10/1993 emis de CJPSDPAT ARGEȘ;	
B1	A1
Intabulare, drept de PROPRIETATE, dobândit prin Reconstituire, cota actuala 1/1, cota initiala 1/1	
1) CONSTANTIN ION, lipsă CNP	
2) BALDOVINESCU PLEȘA FELICIA, lipsă CNP	
3) GEORGESCU MARIA, lipsă CNP	
4) CONSTANTIN VALERIU, lipsă CNP	

**C. Partea III. SARCINI .**

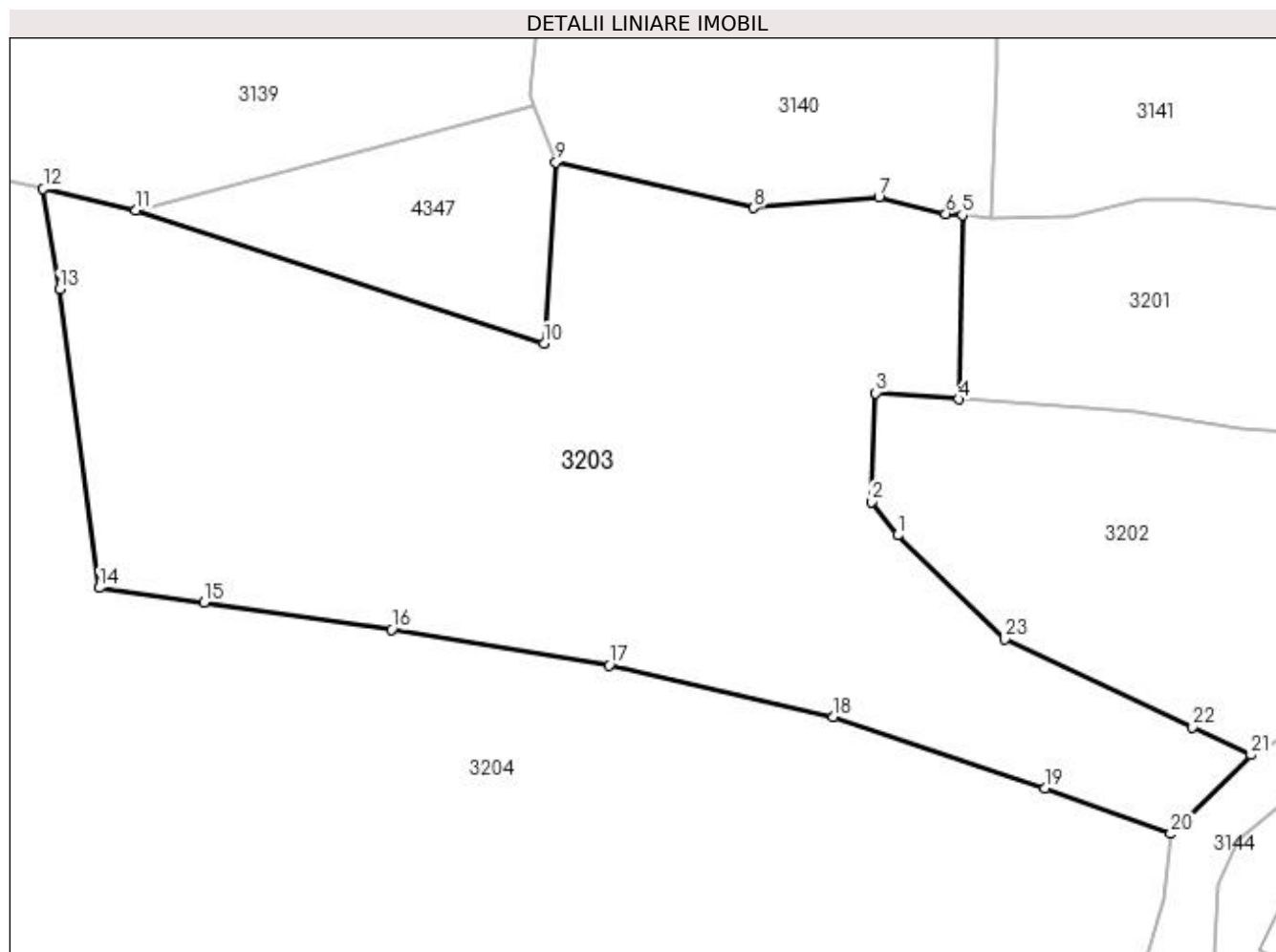
Inscrieri privind dezmembramintele dreptului de proprietate, drepturi reale de garanție și sarcini	Referințe
NU SUNT	

## Anexa Nr. 1 La Partea I

## Teren

Nr cadastral	Suprafața (mp)*	Observații / Referințe
	4.800	

\* Suprafața este determinată în planul de proiecție Stereo 70.



## Date referitoare la teren

Crt	Categorie folosință	Intra vilan	Suprafața (mp)	Tarla	Parcelă	Nr. topo	Observații / Referințe
1	arabil	DA	403	14	301-304	-	
2	faneata	DA	1.784	14	308,297,301	-	
3	faneata	NU	2.613	35	607	-	

## Lungime Segmente

1) Valorile lungimilor segmentelor sunt obținute din proiecție în plan.

Punct început	X / Y	Punct sfârșit	X / Y	Lungime segment (** (m)
1	507.938,602 420.184,627	2	507.935,683 420.188,293	4.686
3	507.936,175 420.200,316	4	507.945,319 420.199,631	9.17
5	507.945,723 420.219,934	6	507.943,896 420.220,088	1.833
7	507.936,525 420.221,915	8	507.922,734 420.220,744	13.841

Punct început	X / Y	Punct sfârșit	X / Y	Lungime segment (** (m)
2	507.935,683 420.188,293	3	507.936,175 420.200,316	12.033
4	507.945,319 420.199,631	5	507.945,723 420.219,934	20.307
6	507.943,896 420.220,088	7	507.936,525 420.221,915	7.594
8	507.922,734 420.220,744	9	507.900,867 420.225,792	22.442

Punct început	X / Y	Punct sfârșit	X / Y	Lungime segment (** (m)
9	507.900,867 420.225,792	10	507.899,566 420.205,769	20.065
11	507.854,485 420.220,472	12	507.844,268 420.222,836	10.487
13	507.846,05 420.211,752	14	507.850,472 420.178,81	33.237
15	507.862,048 420.177,183	16	507.882,751 420.174,211	20.915
17	507.906,773 420.170,267	18	507.931,514 420.164,584	25.385
19	507.954,851 420.156,725	20	507.968,734 420.151,678	14.772
21	507.977,608 420.160,378	22	507.971,164 420.163,459	7.143
23	507.950,441 420.173,157	1	507.938,602 420.184,627	16.484

Punct început	X / Y	Punct sfârșit	X / Y	Lungime segment (** (m)
10	507.899,566 420.205,769	11	507.854,485 420.220,472	47.418
12	507.844,268 420.222,836	13	507.846,05 420.211,752	11.226
14	507.850,472 420.178,81	15	507.862,048 420.177,183	11.69
16	507.882,751 420.174,211	17	507.906,773 420.170,267	24.344
18	507.931,514 420.164,584	19	507.954,851 420.156,725	24.625
20	507.968,734 420.151,678	21	507.977,608 420.160,378	12.427
22	507.971,164 420.163,459	23	507.950,441 420.173,157	22.88

\*\* Lungimile segmentelor sunt determinate în planul de proiecție Stereo 70 și sunt rotunjite la 1 milimetru.

\*\*\* Distanța dintre puncte este formată din segmente cumulate ce sunt mai mici decât valoarea 1 milimetru.



**DATE DESPRE IMOBILUL NR. 3204**

Oficiul de Cadastru și Publicitate Imobiliară ARGES  
Biroul de Cadastru și Publicitate Imobiliară Campulung

**A. Partea I. Descrierea imobilului**

TEREN Necunoscut

Adresa: Loc. Selari, Jud. Arges

Nr. Crt	Nr cadastral Nr. topografic	Suprafața* (mp)	Observații / Referințe
A1		9.531	Sector cadastral:34 Teren neimprejmuit;

**B. Partea II. Proprietari și acte**

Inscrieri privitoare la dreptul de proprietate și alte drepturi reale	Referințe
/	
Act Administrativ nr. 25187, din 24/08/2008 emis de CJPSDPAT ARGES;	
B1	A1
Intabulare, drept de PROPRIETATE, dobandit prin Reconstituire, cota actuala 1/1, cota initiala 1/1 1) TARANGOIU MARIA, lipsă CNP	

**C. Partea III. SARCINI .**

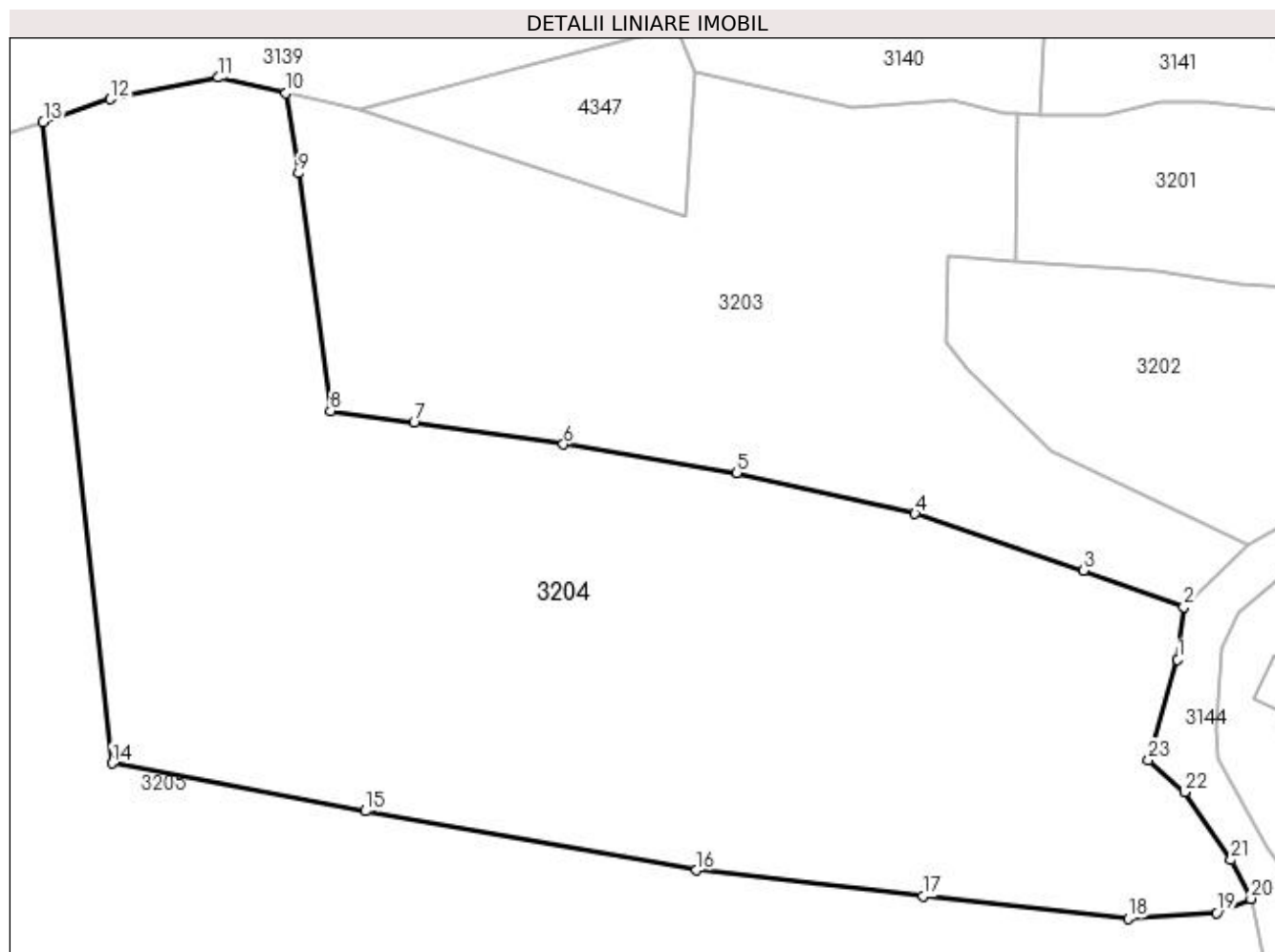
Inscrieri privind dezmembramintele dreptului de proprietate, drepturi reale de garanție și sarcini	Referințe
NU SUNT	

## Anexa Nr. 1 La Partea I

## Teren

Nr cadastral	Suprafața (mp)*	Observații / Referințe
	9.531	

\* Suprafața este determinată în planul de proiecție Stereo 70.



## Date referitoare la teren

Crt	Categorie folosință	Intra vilan	Suprafața (mp)	Tarla	Parcelă	Nr. topo	Observații / Referințe
1	faneata	DA	1.455	14	309,310	-	În act se regăsește P304
2	faneata	NU	8.076	35	607	-	

## Lungime Segmente

1) Valorile lungimilor segmentelor sunt obținute din proiecție în plan.

Punct început	X / Y	Punct sfârșit	X / Y	Lungime segment (** (m)
1	507.967,887 420.144,372	2	507.968,734 420.151,678	7.355
3	507.954,851 420.156,725	4	507.931,514 420.164,584	24.625
5	507.906,773 420.170,267	6	507.882,751 420.174,211	24.344
7	507.862,048 420.177,183	8	507.850,472 420.178,81	11.69

Punct început	X / Y	Punct sfârșit	X / Y	Lungime segment (** (m)
2	507.968,734 420.151,678	3	507.954,851 420.156,725	14.772
4	507.931,514 420.164,584	5	507.906,773 420.170,267	25.385
6	507.882,751 420.174,211	7	507.862,048 420.177,183	20.915
8	507.850,472 420.178,81	9	507.846,05 420.211,752	33.237



Punct început	X / Y	Punct sfârșit	X / Y	Lungime segment (** (m)
9	507.846,05 420.211,752	10	507.844,268 420.222,836	11.226
11	507.834,926 420.224,997	12	507.819,925 420.222,034	15.291
13	507.810,624 420.218,865	14	507.820,231 420.129,986	89.397
15	507.855,292 420.123,356	16	507.901,133 420.115,17	46.566
17	507.932,562 420.111,566	18	507.961,016 420.108,525	28.616
19	507.973,266 420.109,26	20	507.978,068 420.111,251	5.198
21	507.975,308 420.116,602	22	507.968,833 420.126,011	11.422
23	507.963,872 420.130,44	1	507.967,887 420.144,372	14.499

Punct început	X / Y	Punct sfârșit	X / Y	Lungime segment (** (m)
10	507.844,268 420.222,836	11	507.834,926 420.224,997	9.589
12	507.819,925 420.222,034	13	507.810,624 420.218,865	9.826
14	507.820,231 420.129,986	15	507.855,292 420.123,356	35.682
16	507.901,133 420.115,17	17	507.932,562 420.111,566	31.635
18	507.961,016 420.108,525	19	507.973,266 420.109,26	12.272
20	507.978,068 420.111,251	21	507.975,308 420.116,602	6.021
22	507.968,833 420.126,011	23	507.963,872 420.130,44	6.65

\*\* Lungimile segmentelor sunt determinate în planul de proiecție Stereo 70 și sunt rotunjite la 1 milimetru.

\*\*\* Distanța dintre puncte este formată din segmente cumulate ce sunt mai mici decât valoarea 1 milimetru.



**DATE DESPRE IMOBILUL NR. 3205**

Oficiul de Cadastru și Publicitate Imobiliară ARGES  
Biroul de Cadastru și Publicitate Imobiliară Campulung

**A. Partea I. Descrierea imobilului**

TEREN Extravilan

Adresa: Jud. Arges

Nr. Crt	Nr cadastral Nr. topografic	Suprafața* (mp)	Observații / Referințe
A1		6.618	Sector cadastral:34 Teren neimprejmuit;

**B. Partea II. Proprietari și acte**

Inscrieri privitoare la dreptul de proprietate și alte drepturi reale	Referințe
/	
Act Administrativ nr. 19133, din 12/08/1993 emis de CJPSDPAT ARGES;	
B1	A1
Intabulare, drept de PROPRIETATE, dobandit prin Reconstituire, cota actuala 1/1, cota initiala 1/1 1) CREȚU NICOLAE, lipsă CNP	

**C. Partea III. SARCINI .**

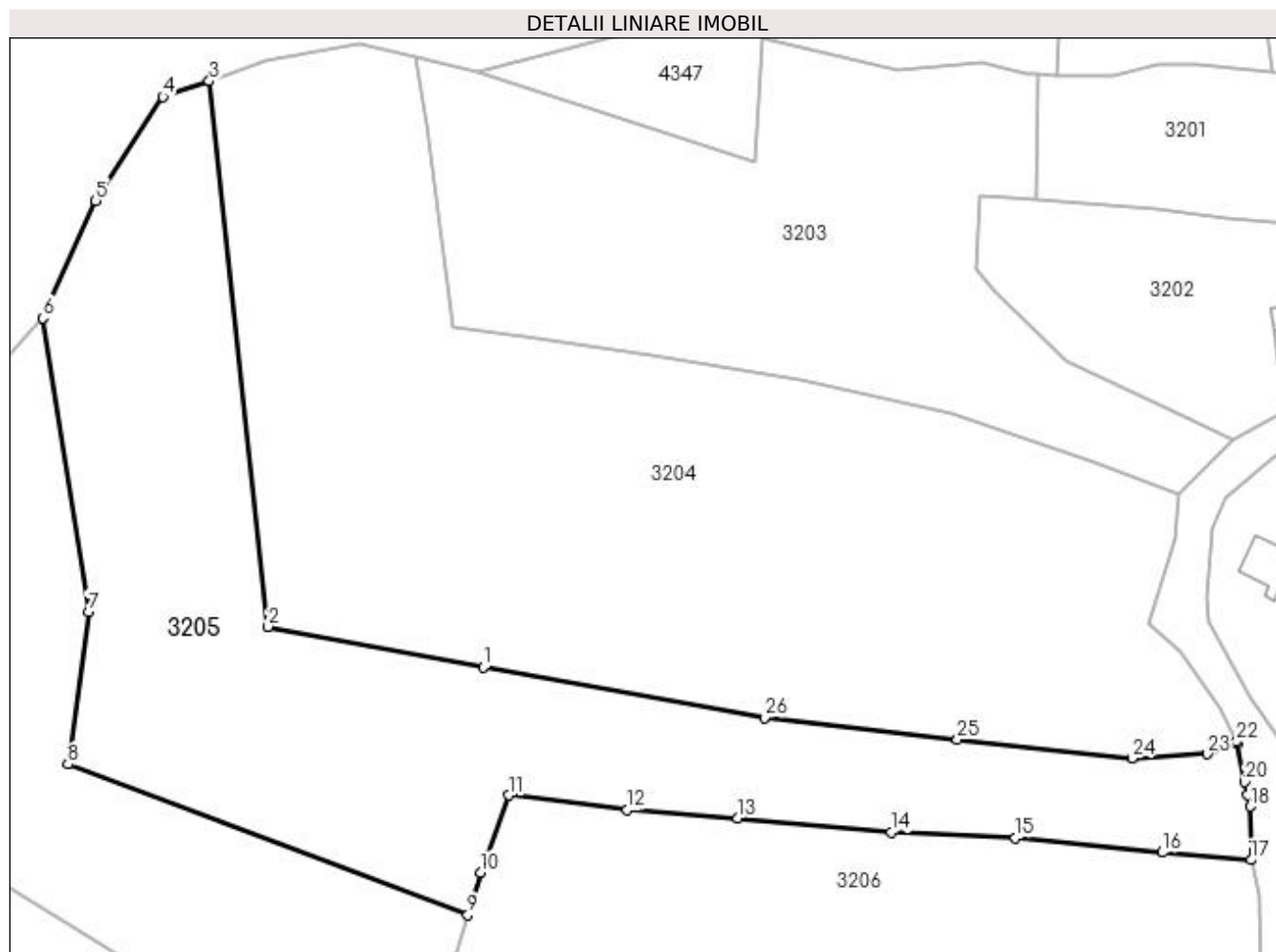
Inscrieri privind dezmembramintele dreptului de proprietate, drepturi reale de garanție și sarcini	Referințe
NU SUNT	

## Anexa Nr. 1 La Partea I

## Teren

Nr cadastral	Suprafața (mp)*	Observații / Referințe
	6.618	

\* Suprafața este determinată în planul de proiecție Stereo 70.



## Date referitoare la teren

Crt	Categorie folosință	Intravilan	Suprafața (mp)	Tarla	Parcelă	Nr. topo	Observații / Referințe
1	faneata	NU	6.618	35	607	-	

## Lungime Segmente

1) Valorile lungimilor segmentelor sunt obținute din proiecție în plan.

Punct început	X / Y	Punct sfârșit	X / Y	Lungime segment (** (m)
1	507.855,292 420.123,356	2	507.820,231 420.129,986	35.682
3	507.810,624 420.218,865	4	507.803,086 420.216,297	7.963
5	507.792,081 420.199,396	6	507.783,544 420.180,246	20.967
7	507.790,95 420.132,423	8	507.787,583 420.107,587	25.063
9	507.852,752 420.083,031	10	507.854,855 420.089,944	7.226

Punct început	X / Y	Punct sfârșit	X / Y	Lungime segment (** (m)
2	507.820,231 420.129,986	3	507.810,624 420.218,865	89.397
4	507.803,086 420.216,297	5	507.792,081 420.199,396	20.168
6	507.783,544 420.180,246	7	507.790,95 420.132,423	48.393
8	507.787,583 420.107,587	9	507.852,752 420.083,031	69.642
10	507.854,855 420.089,944	11	507.859,424 420.102,502	13.363

Punct început	X / Y	Punct sfârșit	X / Y	Lungime segment (** (m)	Punct început	X / Y	Punct sfârșit	X / Y	Lungime segment (** (m)
11	507.859,424 420.102,502	12	507.878,732 420.100,1	19.457	12	507.878,732 420.100,1	13	507.896,792 420.098,76	18.11
13	507.896,792 420.098,76	14	507.921,816 420.096,494	25.126	14	507.921,816 420.096,494	15	507.942,045 420.095,596	20.249
15	507.942,045 420.095,596	16	507.966,007 420.093,183	24.083	16	507.966,007 420.093,183	17	507.980,443 420.091,959	14.488
17	507.980,443 420.091,959	18	507.980,36 420.100,682	8.723	18	507.980,36 420.100,682	19	507.979,935 420.102,641	2.005
19	507.979,935 420.102,641	20	507.979,381 420.104,698	2.13	20	507.979,381 420.104,698	21	507.978,182 420.111,029	6.444
21	507.978,182 420.111,029	22	507.978,068 420.111,251	0.25	22	507.978,068 420.111,251	23	507.973,266 420.109,26	5.198
23	507.973,266 420.109,26	24	507.961,016 420.108,525	12.272	24	507.961,016 420.108,525	25	507.932,562 420.111,566	28.616
25	507.932,562 420.111,566	26	507.901,133 420.115,17	31.635	26	507.901,133 420.115,17	1	507.855,292 420.123,356	46.566

\*\* Lungimile segmentelor sunt determinate în planul de proiecție Stereo 70 și sunt rotunjite la 1 milimetru.

\*\*\* Distanța dintre puncte este formată din segmente cumulate ce sunt mai mici decât valoarea 1 milimetru.



**DATE DESPRE IMOBILUL NR. 3206**

Oficiul de Cadastru și Publicitate Imobiliară ARGES  
Biroul de Cadastru și Publicitate Imobiliară Campulung

**A. Partea I. Descrierea imobilului**

TEREN Extravilan

Adresa: Jud. Arges

Nr. Crt	Nr cadastral Nr. topografic	Suprafața* (mp)	Observații / Referințe
A1		6.895	Sector cadastral:34 Teren neimprejmuit;

**B. Partea II. Proprietari și acte**

Inscrieri privitoare la dreptul de proprietate și alte drepturi reale	Referințe
/	
Act Administrativ nr. 45084, din 25/05/1994 emis de CJPSDPAT ARGES;	
B1	A1
Intabulare, drept de PROPRIETATE, dobândit prin Reconstituire, cota actuala 1/1, cota initiala 1/1 1) OPROIU VALERIU TRAIAN, lipsă CNP	

**C. Partea III. SARCINI .**

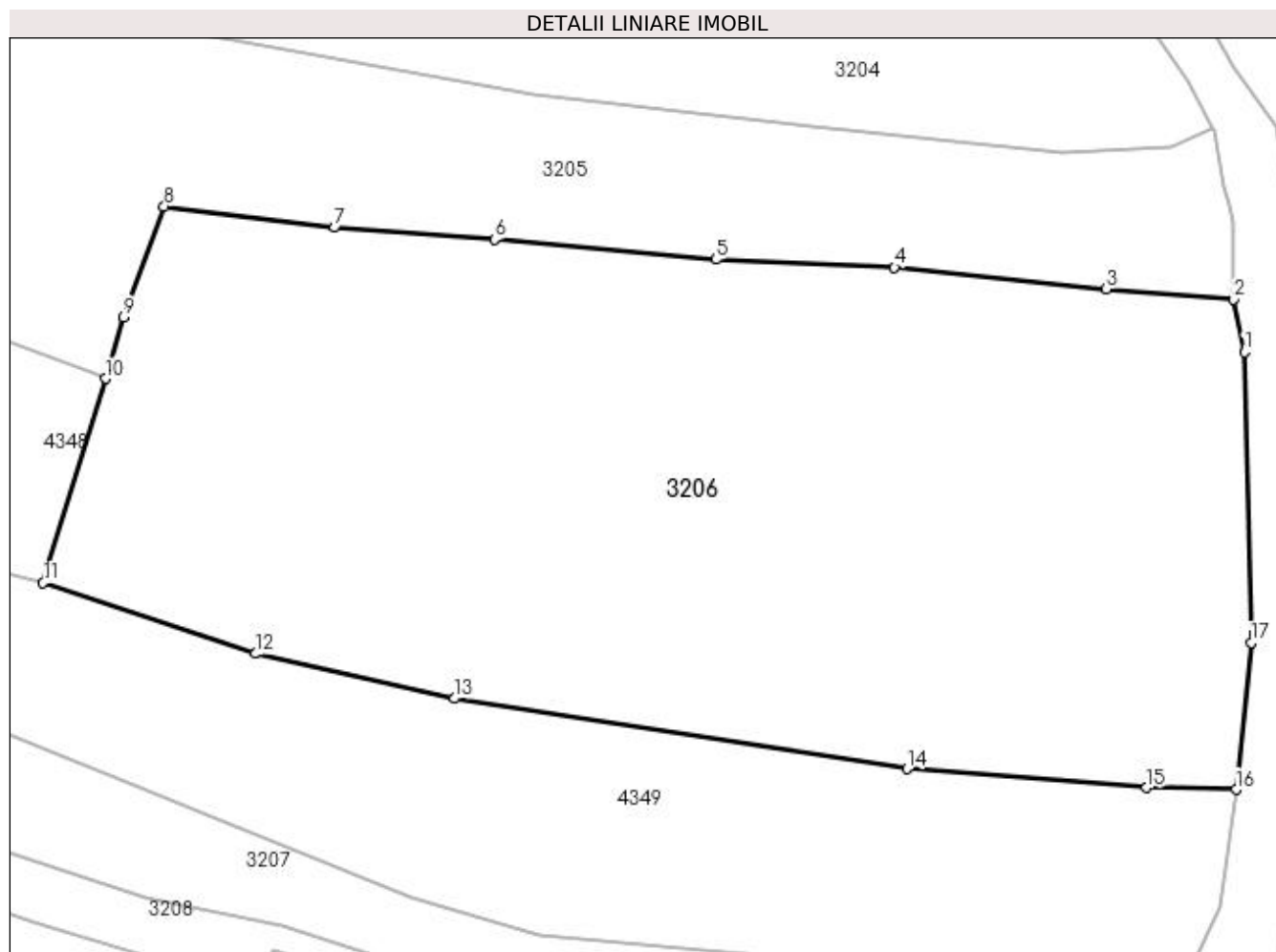
Inscrieri privind dezmembramintele dreptului de proprietate, drepturi reale de garanție și sarcini	Referințe
NU SUNT	

## Anexa Nr. 1 La Partea I

## Teren

Nr cadastral	Suprafața (mp)*	Observații / Referințe
	6.895	

\* Suprafața este determinată în planul de proiecție Stereo 70.



## Date referitoare la teren

Crt	Categorie folosință	Intra vilan	Suprafața (mp)	Tarla	Parcelă	Nr. topo	Observații / Referințe
1	faneata	NU	6.895	35	607	-	

## Lungime Segmente

1) Valorile lungimilor segmentelor sunt obținute din proiecție în plan.

Punct început	X / Y	Punct sfârșit	X / Y	Lungime segment (** (m)
1	507.981,638 420.086,019	2	507.980,443 420.091,959	6.059
2	507.980,443 420.091,959	3	507.966,007 420.093,183	14.488
3	507.966,007 420.093,183	4	507.942,045 420.095,596	24.083
4	507.942,045 420.095,596	5	507.921,816 420.096,494	20.249
5	507.921,816 420.096,494	6	507.896,792 420.098,76	25.126



Punct început	X / Y	Punct sfârșit	X / Y	Lungime segment (** (m)
6	507.896,792 420.098,76	7	507.878,732 420.100,1	18.11
7	507.878,732 420.100,1	8	507.859,424 420.102,502	19.457
8	507.859,424 420.102,502	9	507.854,855 420.089,944	13.363
9	507.854,855 420.089,944	10	507.852,752 420.083,031	7.226
10	507.852,752 420.083,031	11	507.845,721 420.059,92	24.157
11	507.845,721 420.059,92	12	507.869,721 420.051,931	25.295
12	507.869,721 420.051,931	13	507.892,254 420.046,847	23.099
13	507.892,254 420.046,847	14	507.943,449 420.038,901	51.808
14	507.943,449 420.038,901	15	507.970,562 420.036,761	27.197
15	507.970,562 420.036,761	16	507.980,686 420.036,567	10.126
16	507.980,686 420.036,567	17	507.982,393 420.053,144	16.665
17	507.982,393 420.053,144	1	507.981,638 420.086,019	32.884

\*\* Lungimile segmentelor sunt determinate în planul de proiecție Stereo 70 și sunt rotunjite la 1 milimetru.

\*\*\* Distanța dintre puncte este formată din segmente cumulate ce sunt mai mici decât valoarea 1 milimetru.



**DATE DESPRE IMOBILUL NR. 3207**

Oficiul de Cadastru și Publicitate Imobiliară ARGES  
Biroul de Cadastru și Publicitate Imobiliară Campulung

**A. Partea I. Descrierea imobilului**

TEREN Extravilan

Adresa: Jud. Arges, PUNCTUL "DUICA"

Nr. Crt	Nr cadastral Nr. topografic	Suprafața* (mp)	Observații / Referințe
A1	80532	3.300	Sector cadastral:34 Teren neimprejmuit;

**B. Partea II. Proprietari și acte**

Inscrieri privitoare la dreptul de proprietate și alte drepturi reale		Referințe
<b>14351 / 14/09/2011</b>		
Act Notarial nr. 2261, din 13/09/2011 emis de BNP ZIPISI CORNELIA;		
B1	Se infiinteaza cartea funciara 80532 a imobilului cu numarul cadastral 80532/Valea Mare Pravat, rezultat din dezmembrarea imobilului cu numarul cadastral 80498 inscris in cartea funciara 80498;	A1
<b>14353 / 14/09/2011</b>		
Act Notarial nr. 2261, din 13/09/2011 emis de BNP ZIPISI CORNELIA;		
B7	Intabulare, drept de PROPRIETATE, dobandit prin lesire Din Indiviziune, cota actuala 1/1, cota initiala 1/1 1) <b>BRATU GABRIEL</b>	A1

**C. Partea III. SARCINI .**

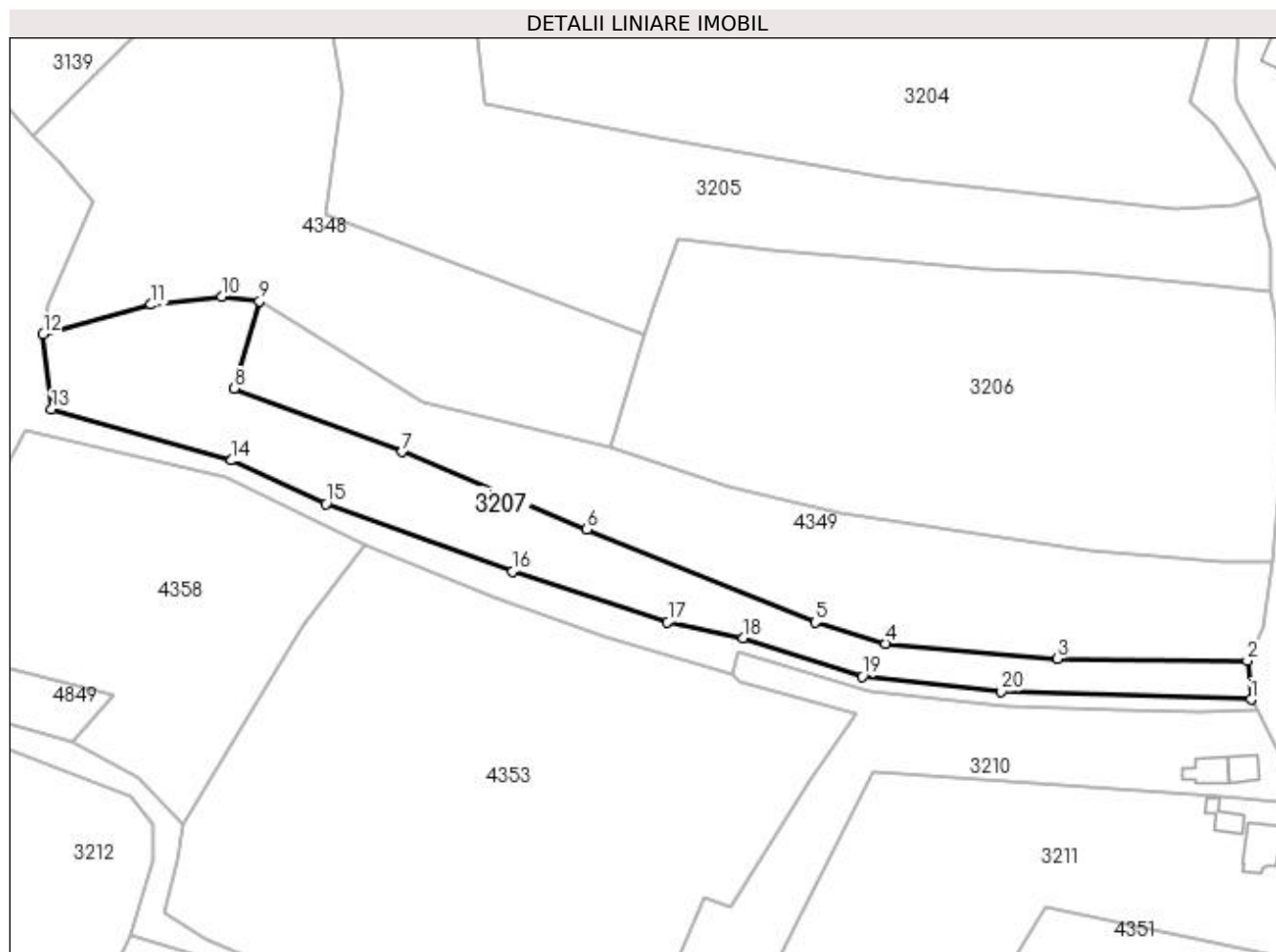
Inscrieri privind dezmembramintele dreptului de proprietate, drepturi reale de garanție și sarcini	Referințe
NU SUNT	

## Anexa Nr. 1 La Partea I

## Teren

Nr cadastral	Suprafața (mp)*	Observații / Referințe
80532	3.300	

\* Suprafața este determinată în planul de proiecție Stereo 70.



## Date referitoare la teren

Crt	Categorie folosință	Intra vilan	Suprafața (mp)	Tarla	Parcelă	Nr. topo	Observații / Referințe
1	faneata	NU	3.300	35	607	-	

## Lungime Segmente

1) Valorile lungimilor segmentelor sunt obținute din proiecție în plan.

Punct început	X / Y	Punct sfârșit	X / Y	Lungime segment (** (m)
1	507.976,435 420.008,609	2	507.975,658 420.016,543	7.972
2	507.975,658 420.016,543	3	507.936,926 420.016,996	38.735
3	507.936,926 420.016,996	4	507.901,849 420.020,06	35.211
4	507.901,849 420.020,06	5	507.887,504 420.024,387	14.983
5	507.887,504 420.024,387	6	507.840,833 420.043,281	50.35

Punct început	X / Y	Punct sfârșit	X / Y	Lungime segment (** (m)
6	507.840,833 420.043,281	7	507.803,256 420.059,146	40.789
7	507.803,256 420.059,146	8	507.768,89 420.072,033	36.703
8	507.768,89 420.072,033	9	507.774,108 420.089,845	18.561
9	507.774,108 420.089,845	10	507.766,375 420.090,836	7.796
10	507.766,375 420.090,836	11	507.751,977 420.089,158	14.495
11	507.751,977 420.089,158	12	507.729,945 420.083,121	22.844
12	507.729,945 420.083,121	13	507.731,665 420.067,812	15.405
13	507.731,665 420.067,812	14	507.768,434 420.057,381	38.22
14	507.768,434 420.057,381	15	507.787,638 420.048,534	21.144
15	507.787,638 420.048,534	16	507.825,732 420.034,736	40.516
16	507.825,732 420.034,736	17	507.857,355 420.024,407	33.267
17	507.857,355 420.024,407	18	507.872,732 420.021,15	15.718
18	507.872,732 420.021,15	19	507.897,139 420.013,344	25.625
19	507.897,139 420.013,344	20	507.925,462 420.010,248	28.492
20	507.925,462 420.010,248	1	507.976,435 420.008,609	50.999

\*\* Lungimile segmentelor sunt determinate în planul de proiecție Stereo 70 și sunt rotunjite la 1 milimetru.

\*\*\* Distanța dintre puncte este formată din segmente cumulate ce sunt mai mici decât valoarea 1 milimetru.



**DATE DESPRE IMOBILUL NR. 3208**

Oficiul de Cadastru și Publicitate Imobiliară ARGES  
 Biroul de Cadastru și Publicitate Imobiliară Campulung

**A. Partea I. Descrierea imobilului**

TEREN Extravilan

Adresa: Jud. Arges, PUNCTUL "DUICA"

Nr. Crt	Nr cadastral Nr. topografic	Suprafața* (mp)	Observații / Referințe
A1	80533	6.018	Sector cadastral:34 Teren neimprejmuit;

**B. Partea II. Proprietari și acte**

Inscrieri privitoare la dreptul de proprietate și alte drepturi reale		Referințe
<b>14351 / 14/09/2011</b>		
Act Notarial nr. 2261, din 13/09/2011 emis de BNP ZIPISI CORNELIA;		
B1	Se infiinteaza cartea funciara 80533 a imobilului cu numarul cadastral 80533/Valea Mare Pravat, rezultat din dezmembrarea imobilului cu numarul cadastral 80498 inscris in cartea funciara 80498;	A1
<b>14354 / 14/09/2011</b>		
Act Notarial nr. 2261, din 13/09/2011 emis de BNP ZIPISI CORNELIA;		
B7	Intabulare, drept de PROPRIETATE, dobandit prin lesire Din Indiviziune, cota actuala 1/1, cota initiala 1/1 1) <b>BRATU N. MIRCEA</b>	A1

**C. Partea III. SARCINI .**

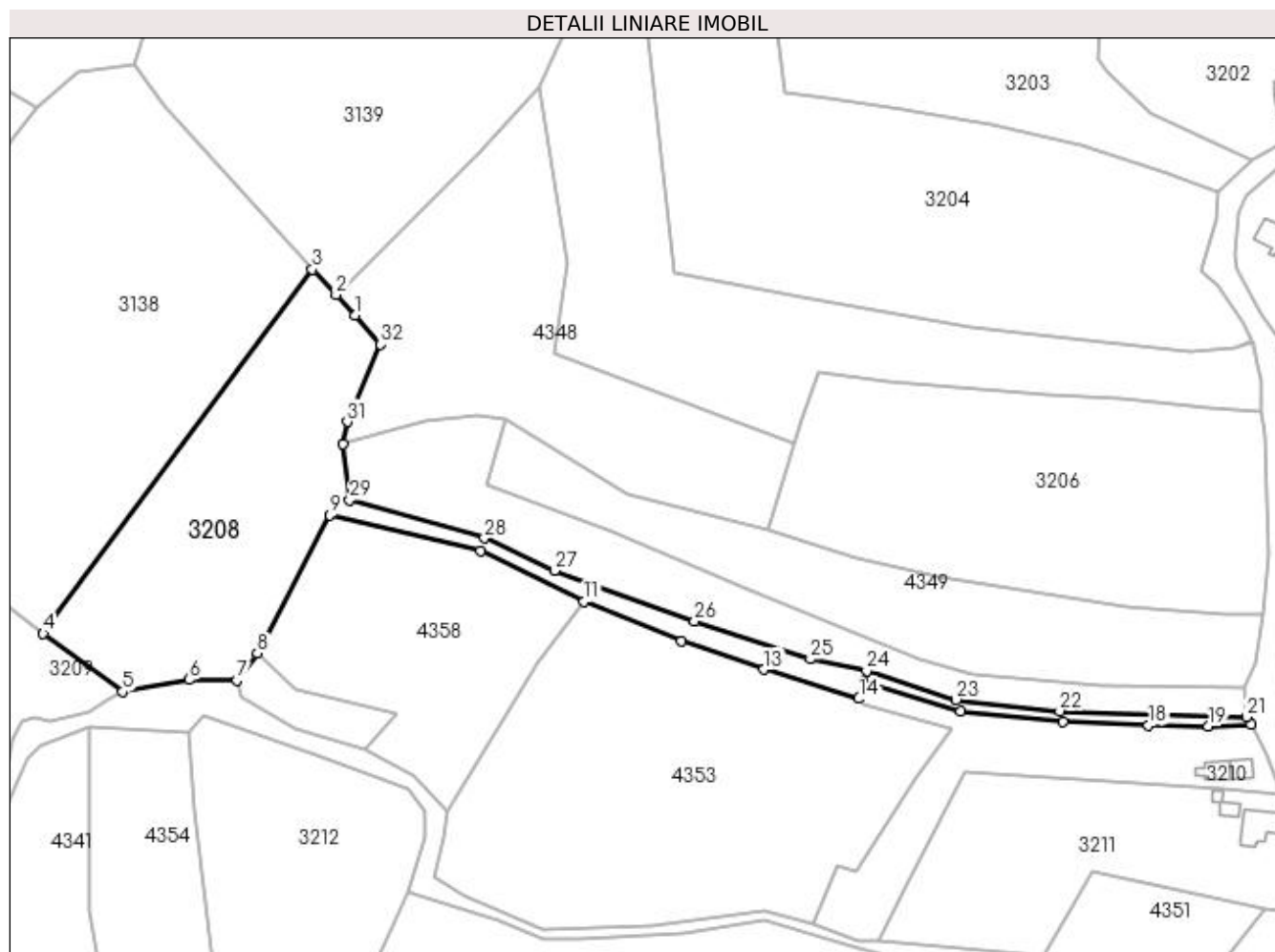
Inscrieri privind dezmembramintele dreptului de proprietate, drepturi reale de garanție și sarcini	Referințe
NU SUNT	

## Anexa Nr. 1 La Partea I

## Teren

Nr cadastral	Suprafața (mp)*	Observații / Referințe
80533	6.018	

\* Suprafața este determinată în planul de proiecție Stereo 70.



## Date referitoare la teren

Crt	Categorie folosință	Intravilan	Suprafața (mp)	Tarla	Parcelă	Nr. topo	Observații / Referințe
1	faneata	NU	5.081	35	607	-	
2	drum	NU	937	35	607	-	

## Lungime Segmente

1) Valorile lungimilor segmentelor sunt obținute din proiecție în plan.

Punct început	X / Y	Punct sfârșit	X / Y	Lungime segment (** (m)
1	507.733,099 420.118,141	2	507.727,907 420.123,758	7.649
3	507.721,499 420.130,694	4	507.648,039 420.031,366	123.541
5	507.669,729 420.015,525	6	507.687,899 420.018,769	18.457
7	507.700,855 420.018,655	8	507.706,477 420.026,05	9.289

Punct început	X / Y	Punct sfârșit	X / Y	Lungime segment (** (m)
2	507.727,907 420.123,758	3	507.721,499 420.130,694	9.443
4	507.648,039 420.031,366	5	507.669,729 420.015,525	26.859
6	507.687,899 420.018,769	7	507.700,855 420.018,655	12.957
8	507.706,477 420.026,05	9	507.726,275 420.063,655	42.498



Punct început	X / Y	Punct sfârșit	X / Y	Lungime segment (** (m))
9	507.726,275 420.063,655	10	507.767,339 420.053,881	42.211
11	507.795,641 420.040,088	12	507.822,182 420.029,265	28.663
13	507.844,682 420.021,568	14	507.870,633 420.013,642	27.134
15	507.871,818 420.018,293	16	507.898,372 420.010,194	27.762
17	507.926,329 420.007,316	18	507.949,641 420.006,352	23.332
19	507.965,929 420.006,072	20	507.977,632 420.006,645	11.717
21	507.976,435 420.008,609	22	507.925,462 420.010,248	50.999
23	507.897,139 420.013,344	24	507.872,732 420.021,15	25.625
25	507.857,355 420.024,407	26	507.825,732 420.034,736	33.267
27	507.787,638 420.048,534	28	507.768,434 420.057,381	21.144
29	507.731,665 420.067,812	30	507.729,945 420.083,121	15.405
31	507.731,043 420.089,157	32	507.740,173 420.110,219	22.956

Punct început	X / Y	Punct sfârșit	X / Y	Lungime segment (** (m))
10	507.767,339 420.053,881	11	507.795,641 420.040,088	31.484
12	507.822,182 420.029,265	13	507.844,682 420.021,568	23.78
14	507.870,633 420.013,642	15	507.871,818 420.018,293	4.8
16	507.898,372 420.010,194	17	507.926,329 420.007,316	28.105
18	507.949,641 420.006,352	19	507.965,929 420.006,072	16.29
20	507.977,632 420.006,645	21	507.976,435 420.008,609	2.3
22	507.925,462 420.010,248	23	507.897,139 420.013,344	28.492
24	507.872,732 420.021,15	25	507.857,355 420.024,407	15.718
26	507.825,732 420.034,736	27	507.787,638 420.048,534	40.516
28	507.768,434 420.057,381	29	507.731,665 420.067,812	38.22
30	507.729,945 420.083,121	31	507.731,043 420.089,157	6.135
32	507.740,173 420.110,219	1	507.733,099 420.118,141	10.621

\*\* Lungimile segmentelor sunt determinate în planul de proiecție Stereo 70 și sunt rotunjite la 1 milimetru.

\*\*\* Distanța dintre puncte este formată din segmente cumulate ce sunt mai mici decât valoarea 1 milimetru.



**DATE DESPRE IMOBILUL NR. 3209**

Oficiul de Cadastru și Publicitate Imobiliară ARGES  
Biroul de Cadastru și Publicitate Imobiliară Campulung

**A. Partea I. Descrierea imobilului**

TEREN Extravilan

Adresa: Jud. Arges

Nr. Crt	Nr cadastral Nr. topografic	Suprafața* (mp)	Observații / Referințe
A1		7.163	Sector cadastral:34 Teren neimprejmuit;

**B. Partea II. Proprietari și acte**

Inscrieri privitoare la dreptul de proprietate și alte drepturi reale	Referințe
/	
Act Normativ nr. 7, din 13/03/1996 emis de PARLAMENT (art. 13 alin. 15);	
B1	A1
Inscrierea provizorie, drept de PROPRIETATE, dobandit prin Lege, cota actuala 1/1, cota initiala 1/1 1) COMUNA VALEA MARE PRAVAT, CIF:5010196	

**C. Partea III. SARCINI .**

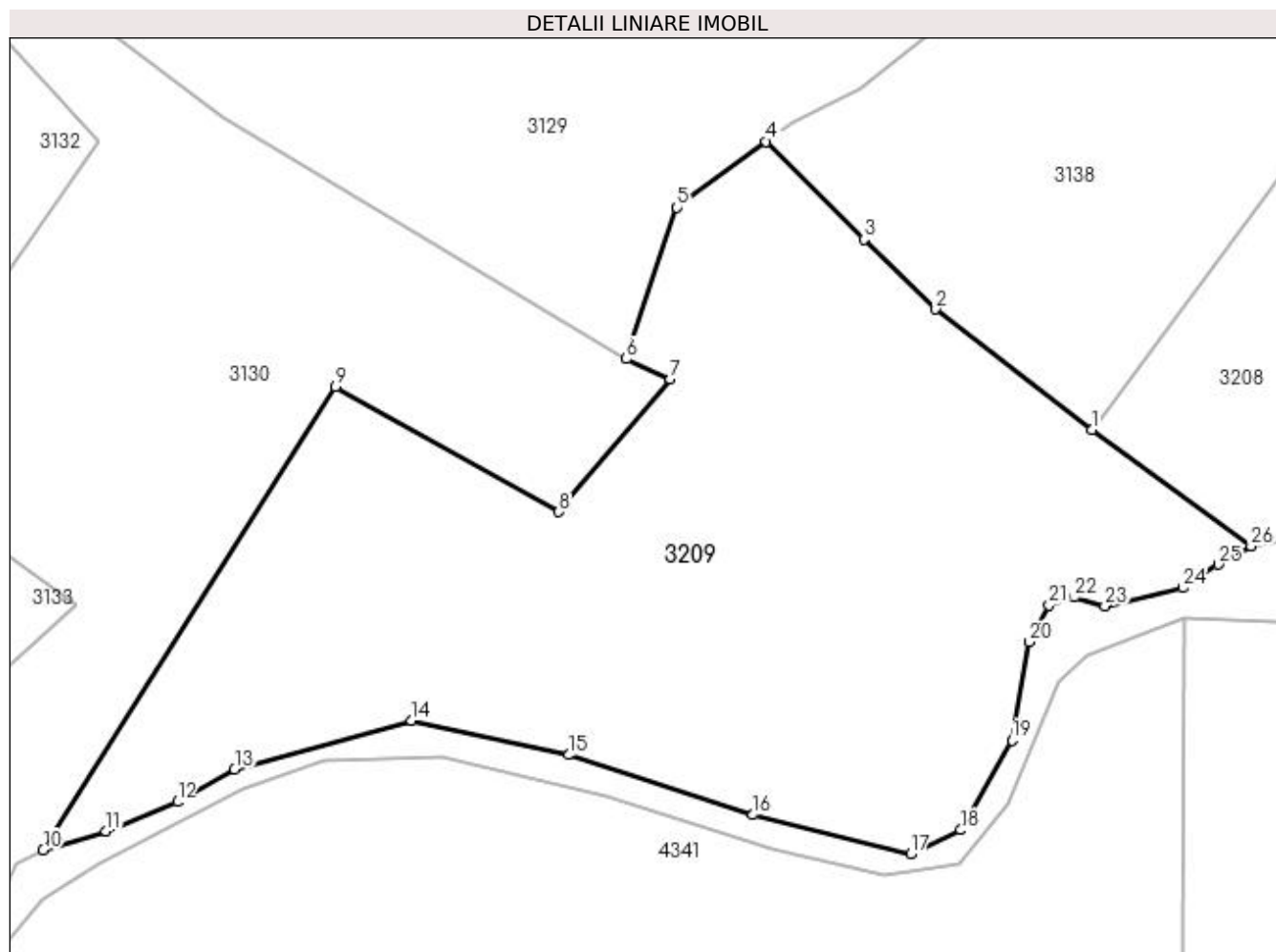
Inscrieri privind dezmembramintele dreptului de proprietate, drepturi reale de garanție și sarcini	Referințe
NU SUNT	

## Anexa Nr. 1 La Partea I

## Teren

Nr cadastral	Suprafața (mp)*	Observații / Referințe
	7.163	

\* Suprafața este determinată în planul de proiecție Stereo 70.



## Date referitoare la teren

Crt	Categorie folosință	Intra vilan	Suprafața (mp)	Tarla	Parcelă	Nr. topo	Observații / Referințe
1	faneata	NU	7.163	35	607	-	

## Lungime Segmente

1) Valorile lungimilor segmentelor sunt obținute din proiecție în plan.

Punct început	X / Y	Punct sfârșit	X / Y	Lungime segment (** (m)
1	507.648,039 420.031,366	2	507.626,828 420.047,753	26.804
3	507.617,072 420.057,235	4	507.603,756 420.070,543	18.826
5	507.591,64 420.061,565	6	507.584,72 420.041,002	21.696
7	507.590,743 420.038,226	8	507.575,538 420.020,203	23.58
9	507.545,148 420.037,186	10	507.505,395 419.974,209	74.474

Punct început	X / Y	Punct sfârșit	X / Y	Lungime segment (** (m)
2	507.626,828 420.047,753	3	507.617,072 420.057,235	13.605
4	507.603,756 420.070,543	5	507.591,64 420.061,565	15.08
6	507.584,72 420.041,002	7	507.590,743 420.038,226	6.632
8	507.575,538 420.020,203	9	507.545,148 420.037,186	34.813
10	507.505,395 419.974,209	11	507.513,94 419.976,791	8.927

Punct început	X / Y	Punct sfârșit	X / Y	Lungime segment (** (m)
11	507.513,94 419.976,791	12	507.523,678 419.980,763	10.517
13	507.531,438 419.985,214	14	507.555,448 419.991,855	24.912
15	507.576,885 419.987,142	16	507.601,968 419.979,001	26.371
17	507.623,406 419.973,645	18	507.630,228 419.976,94	7.576
19	507.637,181 419.989,129	20	507.639,584 420.002,505	13.59
21	507.642,253 420.007,5	22	507.645,661 420.008,601	3.581
23	507.649,852 420.007,396	24	507.660,476 420.009,849	10.904
25	507.665,275 420.013,057	26	507.669,729 420.015,525	5.092

Punct început	X / Y	Punct sfârșit	X / Y	Lungime segment (** (m)
12	507.523,678 419.980,763	13	507.531,438 419.985,214	8.946
14	507.555,448 419.991,855	15	507.576,885 419.987,142	21.949
16	507.601,968 419.979,001	17	507.623,406 419.973,645	22.097
18	507.630,228 419.976,94	19	507.637,181 419.989,129	14.033
20	507.639,584 420.002,505	21	507.642,253 420.007,5	5.663
22	507.645,661 420.008,601	23	507.649,852 420.007,396	4.361
24	507.660,476 420.009,849	25	507.665,275 420.013,057	5.772
26	507.669,729 420.015,525	1	507.648,039 420.031,366	26.859

\*\* Lungimile segmentelor sunt determinate în planul de proiecție Stereo 70 și sunt rotunjite la 1 milimetru.

\*\*\* Distanța dintre puncte este formată din segmente cumulate ce sunt mai mici decât valoarea 1 milimetru.



**DATE DESPRE IMOBILUL NR. 3210**

Oficiul de Cadastru și Publicitate Imobiliară ARGES  
Biroul de Cadastru și Publicitate Imobiliară Campulung

**A. Partea I. Descrierea imobilului**

TEREN Necunoscut

Adresa: Loc. Selari, Nr. 160, Jud. Arges, Punctul,,Camin Casa'

Nr. Crt	Nr cadastral Nr. topografic	Suprafața* (mp)	Observații / Referințe
A1	80423	2.338	Sector cadastral:34 Teren neimprijmit;

**Construcții**

Crt	Nr cadastral Nr. topografic	Adresa	Observații / Referințe
A1.1	80423-C1	Loc. Selari, Nr. 160, Jud. Arges, Punctul,,Camin Casa'	Nr. niveluri:1; S. construita la sol:31 mp; S. construita desfasurata:31 mp;
A1.2	80423-C2	Loc. Selari, Nr. 160, Jud. Arges, Punctul,,Camin Casa'	Nr. niveluri:1; S. construita la sol:41 mp; S. construita desfasurata:41 mp;

**B. Partea II. Proprietari și acte**

Inscrieri privitoare la dreptul de proprietate și alte drepturi reale	Referințe
<b>3699 / 21/03/2011</b>	
Act Notarial nr. 908, din 18/03/2011 emis de BNP CAZACU SORIN BENONE;	
B1	Se infiinteaza cartea funciara 80423 a imobilului cu numarul cadastral 80423/Valea Mare Pravat, rezultat din dezmembrarea imobilului cu numarul cadastral 80399 inscris in cartea funciara 80399;
	A1, A1.1, A1.2
<b>3700 / 21/03/2011</b>	
Act Notarial nr. 909, din 18/03/2011 emis de BNP CAZACU SORIN BENONE;	
B6	Intabulare, drept de PROPRIETATE, dobandit prin Conventie, cota actuala 1/1, cota initiala 1/1
	1) CHIOSESCU OCTAVIAN-MIHAI, casatorit cu, lipsă CNP
	2) CHIOSESCU DIANA
	A1, A1.1, A1.2

**C. Partea III. SARCINI .**

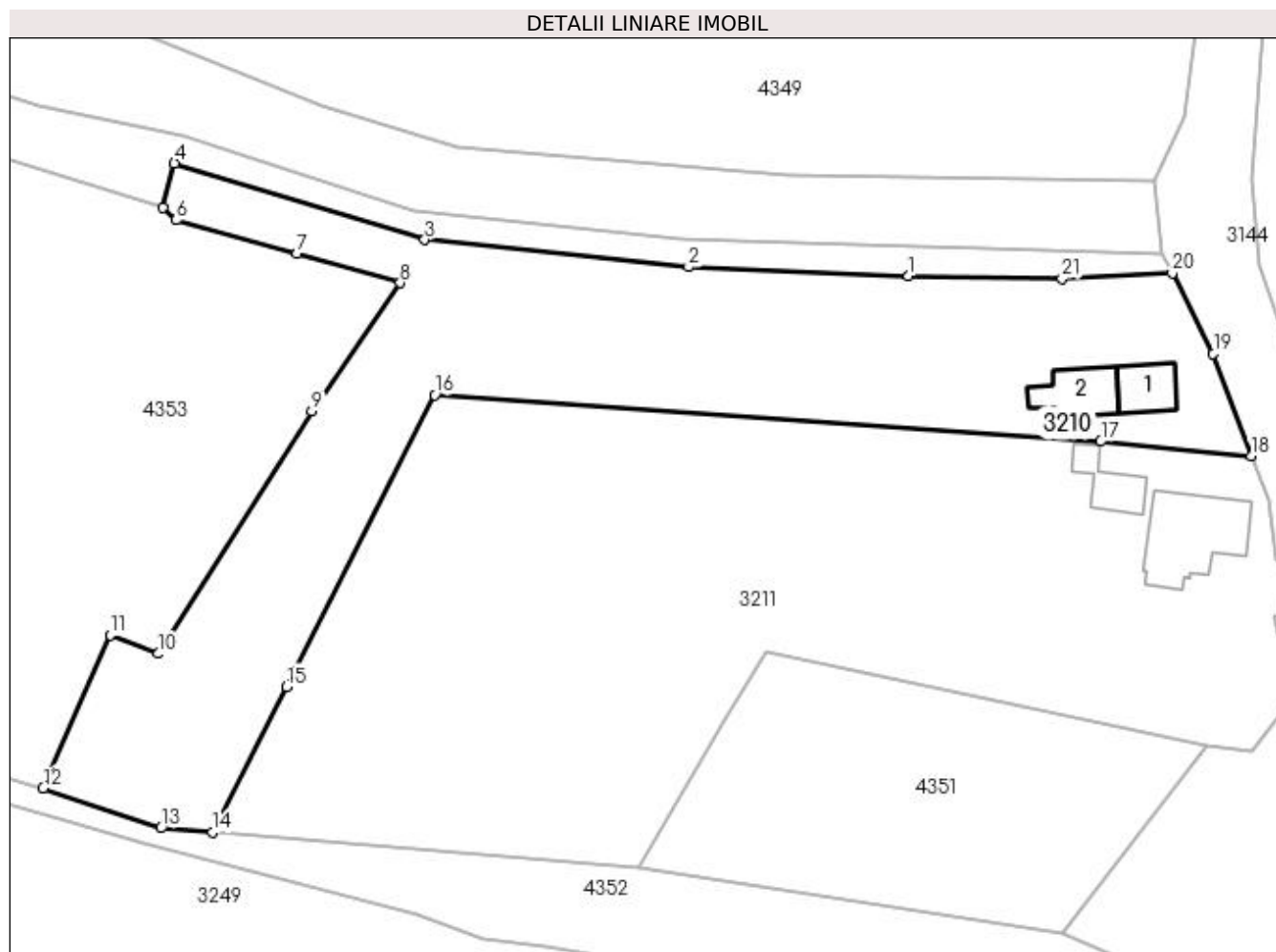
Inscrieri privind dezmembramintele dreptului de proprietate, drepturi reale de garanție și sarcini	Referințe
NU SUNT	

## Anexa Nr. 1 La Partea I

## Teren

Nr cadastral	Suprafața (mp)*	Observații / Referințe
80423	2.338	

\* Suprafața este determinată în planul de proiecție Stereo 70.



## Date referitoare la teren

Crt	Categorie folosință	Intra vilan	Suprafața (mp)	Tarla	Parcelă	Nr. topo	Observații / Referințe
1	curți constructii	DA	235	15	441	-	Conf. PUG
2	faneata	NU	1.769	35	607	-	
3	neproductiv	NU	334	35	607	-	

## Date referitoare la construcții

Crt	Număr	Destinație construcție	Supraf. (mp)	Situație juridică	Observații / Referințe
A1.1	80423-C1	construcții de locuințe	31	Cu acte	Nr. niveluri:1; S. construita la sol:31 mp; S. construita desfasurata:31 mp;
A1.2	80423-C2	construcții anexa	41	Cu acte	Nr. niveluri:1; S. construita la sol:41 mp; S. construita desfasurata:41 mp;

## Lungime Segmente

1) Valorile lungimilor segmentelor sunt obținute din proiecție în plan.

Punct început	X / Y	Punct sfârșit	X / Y	Lungime segment (** (m)
1	507.949,641 420.006,352	2	507.926,329 420.007,316	23.332

Punct început	X / Y	Punct sfârșit	X / Y	Lungime segment (** (m)
2	507.926,329 420.007,316	3	507.898,372 420.010,194	28.105



Punct început	X / Y	Punct sfârșit	X / Y	Lungime segment (** (m)
3	507.898,372 420.010,194	4	507.871,818 420.018,293	27.762
5	507.870,633 420.013,642	6	507.872,025 420.012,283	1.945
7	507.884,789 420.008,748	8	507.895,758 420.005,633	11.403
9	507.886,405 419.992,041	10	507.870,131 419.966,343	30.418
11	507.864,996 419.968,314	12	507.857,901 419.952,099	17.699
13	507.870,404 419.947,845	14	507.875,874 419.947,387	5.489
15	507.883,722 419.962,834	16	507.899,405 419.993,733	34.651
17	507.970,039 419.988,83	18	507.985,974 419.987,293	16.009
19	507.981,964 419.998,136	20	507.977,632 420.006,645	9.548
21	507.965,929 420.006,072	1	507.949,641 420.006,352	16.29

Punct început	X / Y	Punct sfârșit	X / Y	Lungime segment (** (m)
4	507.871,818 420.018,293	5	507.870,633 420.013,642	4.8
6	507.872,025 420.012,283	7	507.884,789 420.008,748	13.244
8	507.895,758 420.005,633	9	507.886,405 419.992,041	16.499
10	507.870,131 419.966,343	11	507.864,996 419.968,314	5.5
12	507.857,901 419.952,099	13	507.870,404 419.947,845	13.207
14	507.875,874 419.947,387	15	507.883,722 419.962,834	17.326
16	507.899,405 419.993,733	17	507.970,039 419.988,83	70.804
18	507.985,974 419.987,293	19	507.981,964 419.998,136	11.561
20	507.977,632 420.006,645	21	507.965,929 420.006,072	11.717

\*\* Lungimile segmentelor sunt determinate în planul de proiecție Stereo 70 și sunt rotunjite la 1 milimetru.

\*\*\* Distanța dintre puncte este formată din segmente cumulate ce sunt mai mici decât valoarea 1 milimetru.





## DATE DESPRE IMOBILUL NR. 3211

Oficiul de Cadastru și Publicitate Imobiliară ARGES  
Biroul de Cadastru și Publicitate Imobiliară Campulung

## A. Partea I. Descrierea imobilului

TEREN Necunoscut

Adresa: Loc. Selari, Nr. 161, Jud. Arges, Punctul,,Camin Casa'

Nr. Crt	Nr cadastral Nr. topografic	Suprafața* (mp)	Observații / Referințe
A1	80422	3.733	Sector cadastral:34 Teren neimprijmit;

## Construcții

Crt	Nr cadastral Nr. topografic	Adresa	Observații / Referințe
A1.1	80422-C1	Loc. Selari, Nr. 161, Jud. Arges, Punctul,,Camin Casa'	Nr. niveluri:1; S. construita la sol:86 mp; S. construita desfasurata:86 mp;
A1.2	80422-C2	Loc. Selari, Nr. 161, Jud. Arges, Punctul,,Camin Casa'	Nr. niveluri:1; S. construita la sol:30 mp; S. construita desfasurata:30 mp;
A1.3	80422-C3	Loc. Selari, Nr. 161, Jud. Arges, Punctul,,Camin Casa'	Nr. niveluri:1; S. construita la sol:15 mp; S. construita desfasurata:15 mp;
A1.4	80422-C4	Loc. Selari, Nr. 161, Jud. Arges, Punctul,,Camin Casa'	Nr. niveluri:1; S. construita la sol:12 mp; S. construita desfasurata:12 mp;

## B. Partea II. Proprietari și acte

Inscrieri privitoare la dreptul de proprietate și alte drepturi reale	Referințe
<b>3699 / 21/03/2011</b>	
Act Notarial nr. 908, din 18/03/2011 emis de BNP CAZACU SORIN BENONE;	
B1	Se infiinteaza cartea funciara 80422 a imobilului cu numarul cadastral 80422/Valea Mare Pravat, rezultat din dezmembrarea imobilului cu numarul cadastral 80399 inscris in cartea funciara 80399;
	A1, A1.1, A1.2, A1.3, A1.4
Act Administrativ nr. 5442, din 28/01/1993 emis de COMISIA JUDETEANA ARGES (act notarial nr. 168/11-06-1997 emis de B.N.P TULUCA FILOFTEIA; act notarial nr. 323/13-07-1993 emis de NOTARIAT DE STAT LOCAL CAMPULUNG ARGES; act notarial nr. 476/29-09-1976 emis de NOTARIAT DE STAT LOCAL CAMPULUNG; act administrativ nr. 7289/22-12-2010 emis de PRIMARIA VALEA MARE PRAVAT; act administrativ nr. 7290/22-12-2010 emis de PRIMARIA VALEA VALEA MARE PRAVAT; act administrativ nr. 7291/22-12-2010 emis de PRIMARIA VALEA MARE PRAVAT; act notarial nr. 296/25-01-2011 emis de BNP CAZACU SORIN BENONE;);	
B2	Intabulare, drept de PROPRIETATE, dobandit prin Succesiune, cota actuala 1/4, cota initiala 1/4
	1) <b>FIANU FROSA</b>
	<i>OBSERVATII: pozitie transcrisa din CF 80399/Valea Mare Pravat, inscrisa prin incheierea nr. 15690 din 28/12/2010;</i>
B3	Intabulare, drept de PROPRIETATE, dobandit prin Succesiune, cota actuala 3/4, cota initiala 3/4
	1) <b>MAVRODIN DOBRITA</b>
	<i>OBSERVATII: pozitie transcrisa din CF 80399/Valea Mare Pravat, inscrisa prin incheierea nr. 15690 din 28/12/2010;</i>
B4	Intabulare, drept de PROPRIETATE, dobandit prin Construire, cota actuala 1/1, cota initiala 1/1
	1) <b>FIANU FROSA</b>
	2) <b>MAVRODIN DOBRITA</b>
	<i>OBSERVATII: pozitie transcrisa din CF 80399/Valea Mare Pravat, inscrisa prin incheierea nr. 15690 din 28/12/2010;</i>

## C. Partea III. SARCINI .

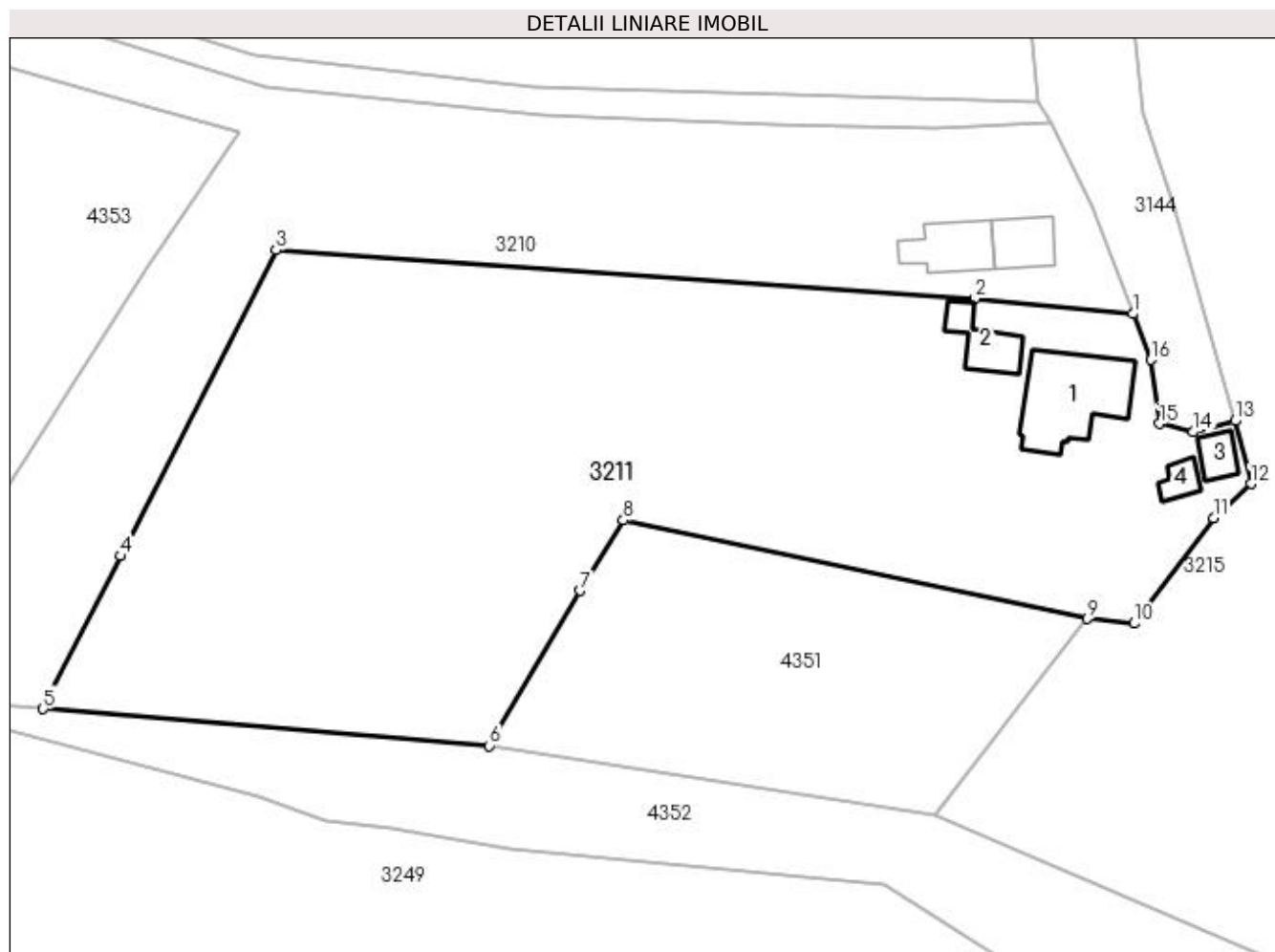
Inscrieri privind dezmembramintele dreptului de proprietate, drepturi reale de garanție și sarcini	Referințe
NU SUNT	

## Anexa Nr. 1 La Partea I

## Teren

Nr cadastral	Suprafața (mp)*	Observații / Referințe
80422	3.733	

\* Suprafața este determinată în planul de proiecție Stereo 70.



## Date referitoare la teren

Crt	Categorie folosință	Intra vilan	Suprafața (mp)	Tarla	Parcelă	Nr. topo	Observații / Referințe
1	curți construcții	DA	465	15	441-442	-	
2	faneata	NU	2.640	35	607	-	
3	neproductiv	NU	628	35	607	-	

## Date referitoare la construcții

Crt	Număr	Destinație construcție	Supraf. (mp)	Situație juridică	Observații / Referințe
A1.1	80422-C1	construcții de locuințe	86	Cu acte	Nr. niveluri:1; S. construita la sol:86 mp; S. construita desfasurata:86 mp;
A1.2	80422-C2	construcții de locuințe	30	Cu acte	Nr. niveluri:1; S. construita la sol:30 mp; S. construita desfasurata:30 mp;
A1.3	80422-C3	construcții anexa	15	Cu acte	Nr. niveluri:1; S. construita la sol:15 mp; S. construita desfasurata:15 mp;
A1.4	80422-C4	construcții anexa	12	Cu acte	Nr. niveluri:1; S. construita la sol:12 mp; S. construita desfasurata:12 mp;

**Lungime Segmente**

1) Valorile lungimilor segmentelor sunt obținute din proiecție în plan.

Punct început	X / Y	Punct sfârșit	X / Y	Lungime segment (** (m)
1	507.985,974 419.987,293	2	507.970,039 419.988,83	16.009
2	507.970,039 419.988,83	3	507.899,405 419.993,733	70.804
3	507.899,405 419.993,733	4	507.883,722 419.962,834	34.651
4	507.883,722 419.962,834	5	507.875,874 419.947,387	17.326
5	507.875,874 419.947,387	6	507.920,961 419.943,665	45.24
6	507.920,961 419.943,665	7	507.930,111 419.959,327	18.139
7	507.930,111 419.959,327	8	507.934,492 419.966,459	8.37
8	507.934,492 419.966,459	9	507.981,373 419.956,505	47.926
9	507.981,373 419.956,505	10	507.986,113 419.956,023	4.764
10	507.986,113 419.956,023	11	507.994,129 419.966,66	13.319
11	507.994,129 419.966,66	12	507.997,907 419.970,144	5.139
12	507.997,907 419.970,144	13	507.996,295 419.976,484	6.542
13	507.996,295 419.976,484	14	507.992,063 419.975,35	4.381
14	507.992,063 419.975,35	15	507.988,647 419.976,197	3.519
15	507.988,647 419.976,197	16	507.987,817 419.982,647	6.503
16	507.987,817 419.982,647	1	507.985,974 419.987,293	4.998

\*\* Lungimile segmentelor sunt determinate în planul de proiecție Stereo 70 și sunt rotunjite la 1 milimetru.

\*\*\* Distanța dintre puncte este formată din segmente cumulate ce sunt mai mici decât valoarea 1 milimetru.



**DATE DESPRE IMOBILUL NR. 3212**

Oficiul de Cadastru și Publicitate Imobiliară ARGES  
Biroul de Cadastru și Publicitate Imobiliară Campulung

**A. Partea I. Descrierea imobilului**

TEREN Extravilan

Adresa: Jud. Arges, punct"Duica"

Nr. Crt	Nr cadastral Nr. topografic	Suprafața* (mp)	Observații / Referințe
A1	80499	4.900	Sector cadastral:34 Teren neimprejmuit;

**B. Partea II. Proprietari și acte**

Inscrieri privitoare la dreptul de proprietate și alte drepturi reale	Referințe
<b>14355 / 14/09/2011</b>	
Act Notarial nr. 2261, din 13/09/2011 emis de BNP ZIPISI CORNELIA;	
B6	A1
Intabulare, drept de PROPRIETATE, dobandit prin lesire Din Indiviziune, cota actuala 1/1, cota initiala 1/1 1) <b>BRATU GABRIEL</b>	

**C. Partea III. SARCINI .**

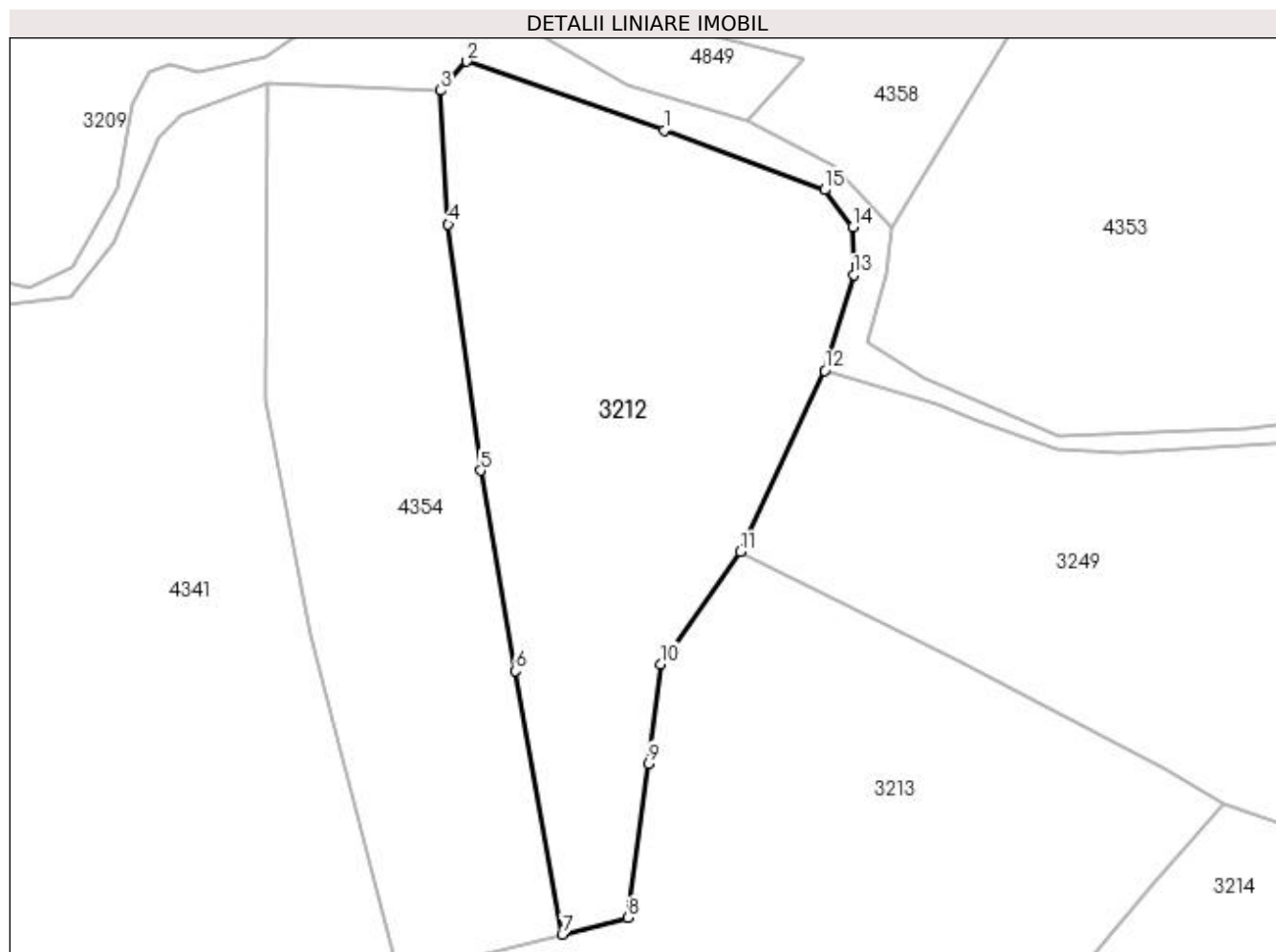
Inscrieri privind dezmembramintele dreptului de proprietate, drepturi reale de garanție și sarcini	Referințe
NU SUNT	

## Anexa Nr. 1 La Partea I

## Teren

Nr cadastral	Suprafața (mp)*	Observații / Referințe
80499	4.900	

\* Suprafața este determinată în planul de proiecție Stereo 70.



## Date referitoare la teren

Crt	Categorie folosință	Intra vilan	Suprafața (mp)	Tarla	Parcelă	Nr. topo	Observații / Referințe
1	livada	NU	4.900	35	607	-	

## Lungime Segmente

1) Valorile lungimilor segmentelor sunt obținute din proiecție în plan.

Punct început	X / Y	Punct sfârșit	X / Y	Lungime segment (** (m)
1	507.722,738 419.998,289	2	507.691,881 420.009,021	32.67
2	507.691,881 420.009,021	3	507.687,833 420.004,499	6.069
3	507.687,833 420.004,499	4	507.689,023 419.983,559	20.974
4	507.689,023 419.983,559	5	507.694,06 419.945,122	38.766
5	507.694,06 419.945,122	6	507.699,501 419.913,837	31.755



Punct început	X / Y	Punct sfârșit	X / Y	Lungime segment (** (m)
6	507.699,501 419.913,837	7	507.706,823 419.872,679	41.804
7	507.706,823 419.872,679	8	507.717,032 419.875,26	10.53
8	507.717,032 419.875,26	9	507.720,32 419.899,339	24.302
9	507.720,32 419.899,339	10	507.722,27 419.914,884	15.667
10	507.722,27 419.914,884	11	507.734,644 419.932,403	21.448
11	507.734,644 419.932,403	12	507.747,843 419.960,715	31.238
12	507.747,843 419.960,715	13	507.752,367 419.975,706	15.659
13	507.752,367 419.975,706	14	507.752,271 419.983,157	7.452
14	507.752,271 419.983,157	15	507.747,804 419.988,951	7.316
15	507.747,804 419.988,951	1	507.722,738 419.998,289	26.749

\*\* Lungimile segmentelor sunt determinate în planul de proiecție Stereo 70 și sunt rotunjite la 1 milimetru.

\*\*\* Distanța dintre puncte este formată din segmente cumulate ce sunt mai mici decât valoarea 1 milimetru.



**DATE DESPRE IMOBILUL NR. 3213**

Oficiul de Cadastru și Publicitate Imobiliară ARGES  
Biroul de Cadastru și Publicitate Imobiliară Campulung

**A. Partea I. Descrierea imobilului**

TEREN Extravilan

Adresa: Jud. Arges

Nr. Crt	Nr cadastral Nr. topografic	Suprafața* (mp)	Observații / Referințe
A1		6.463	Sector cadastral:34 Teren neimprejmuit;

**B. Partea II. Proprietari și acte**

Inscrieri privitoare la dreptul de proprietate și alte drepturi reale		Referințe
/		
Act Normativ nr. 7, din 13/03/1996 emis de PARLAMENT (art. 13 alin. 15);		
B1	Inscrierea provizorie, drept de PROPRIETATE, dobandit prin Lege, cota actuala 1/1, cota initiala 1/1 1) COMUNA VALEA MARE PRAVAT, CIF:5010196	A1

**C. Partea III. SARCINI .**

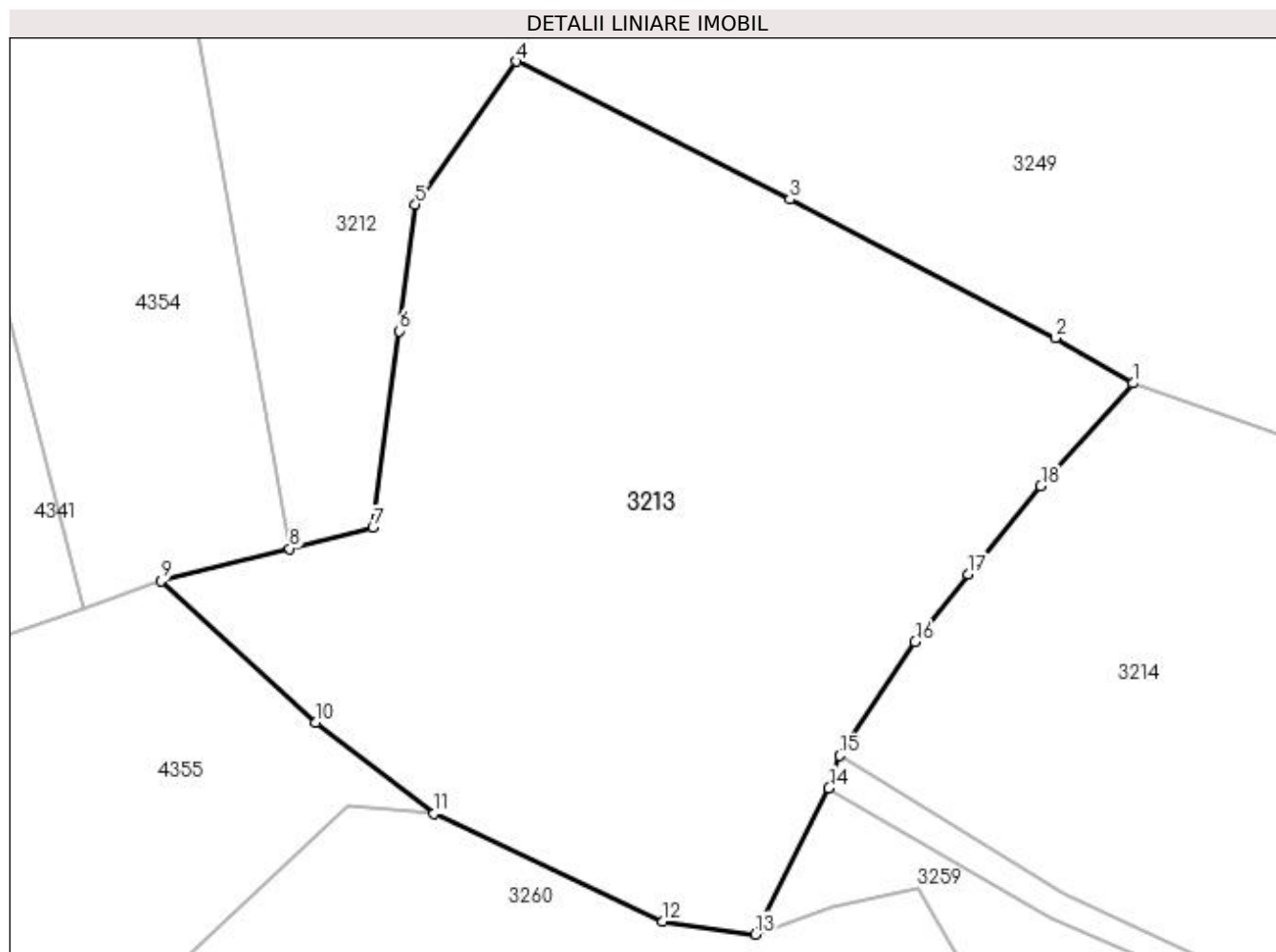
Inscrieri privind dezmembramintele dreptului de proprietate, drepturi reale de garanție și sarcini	Referințe
NU SUNT	

## Anexa Nr. 1 La Partea I

## Teren

Nr cadastral	Suprafața (mp)*	Observații / Referințe
	6.463	

\* Suprafața este determinată în planul de proiecție Stereo 70.



## Date referitoare la teren

Crt	Categorie folosință	Intra vilan	Suprafața (mp)	Tarla	Parcelă	Nr. topo	Observații / Referințe
1	faneata	NU	6.463	35	607	-	

## Lungime Segmente

1) Valorile lungimilor segmentelor sunt obținute din proiecție în plan.

Punct început	X / Y	Punct sfârșit	X / Y	Lungime segment (** (m)
1	507.810,269 419.892,956	2	507.800,798 419.898,534	10.992
2	507.800,798 419.898,534	3	507.768,171 419.915,511	36.78
3	507.768,171 419.915,511	4	507.734,644 419.932,403	37.542
4	507.734,644 419.932,403	5	507.722,27 419.914,884	21.448
5	507.722,27 419.914,884	6	507.720,32 419.899,339	15.667

Punct început	X / Y	Punct sfârșit	X / Y	Lungime segment (** (m)
6	507.720,32 419.899,339	7	507.717,032 419.875,26	24.302
7	507.717,032 419.875,26	8	507.706,823 419.872,679	10.53
8	507.706,823 419.872,679	9	507.691,096 419.868,703	16.222
9	507.691,096 419.868,703	10	507.710,023 419.851,34	25.685
10	507.710,023 419.851,34	11	507.724,551 419.840,198	18.309
11	507.724,551 419.840,198	12	507.752,618 419.826,943	31.04
12	507.752,618 419.826,943	13	507.763,966 419.825,387	11.454
13	507.763,966 419.825,387	14	507.772,975 419.843,318	20.067
14	507.772,975 419.843,318	15	507.774,265 419.847,312	4.197
15	507.774,265 419.847,312	16	507.783,574 419.861,233	16.747
16	507.783,574 419.861,233	17	507.790,031 419.869,569	10.544
17	507.790,031 419.869,569	18	507.798,975 419.880,354	14.011
18	507.798,975 419.880,354	1	507.810,269 419.892,956	16.922

\*\* Lungimile segmentelor sunt determinate în planul de proiecție Stereo 70 și sunt rotunjite la 1 milimetru.

\*\*\* Distanța dintre puncte este formată din segmente cumulate ce sunt mai mici decât valoarea 1 milimetru.



**DATE DESPRE IMOBILUL NR. 3214**

Oficiul de Cadastru și Publicitate Imobiliară ARGES  
Biroul de Cadastru și Publicitate Imobiliară Campulung

**A. Partea I. Descrierea imobilului**

TEREN Necunoscut

Adresa: Loc. Bilcesti, Jud. Arges

Nr. Crt	Nr cadastral Nr. topografic	Suprafața* (mp)	Observații / Referințe
A1		Din acte: 11.376 Masurata: 6.995	Sector cadastral:34 Teren neimprejmut;

**Construcții**

Crt	Nr cadastral Nr. topografic	Adresa	Observații / Referințe
A1.1		Loc. Bilcesti, Jud. Arges	Nr. niveluri:1; S. construita la sol:66 mp; S. construita desfasurata:66 mp; Locuință din lemn, cu 2 camere, acoperită cu tablă
A1.2		Loc. Bilcesti, Jud. Arges	Nr. niveluri:1; S. construita la sol:38 mp; S. construita desfasurata:38 mp; Anexă din lemn, acoperită cu plăci de azbociment

**B. Partea II. Proprietari și acte**

Inscrieri privitoare la dreptul de proprietate și alte drepturi reale	Referințe
/	
Act Notarial nr. 274, din 17/12/2004 emis de NP IONESCU CORNELIA (Titlu de proprietate nr.36340/03.03.1994/ emis de CJPSDPAT ARGES);	
B1	Intabulare, drept de PROPRIETATE bun propriu , dobandit prin Succesiune, cota actuala 1/1, cota initiala 1/1 1) TĂMAȘI DUMITRU

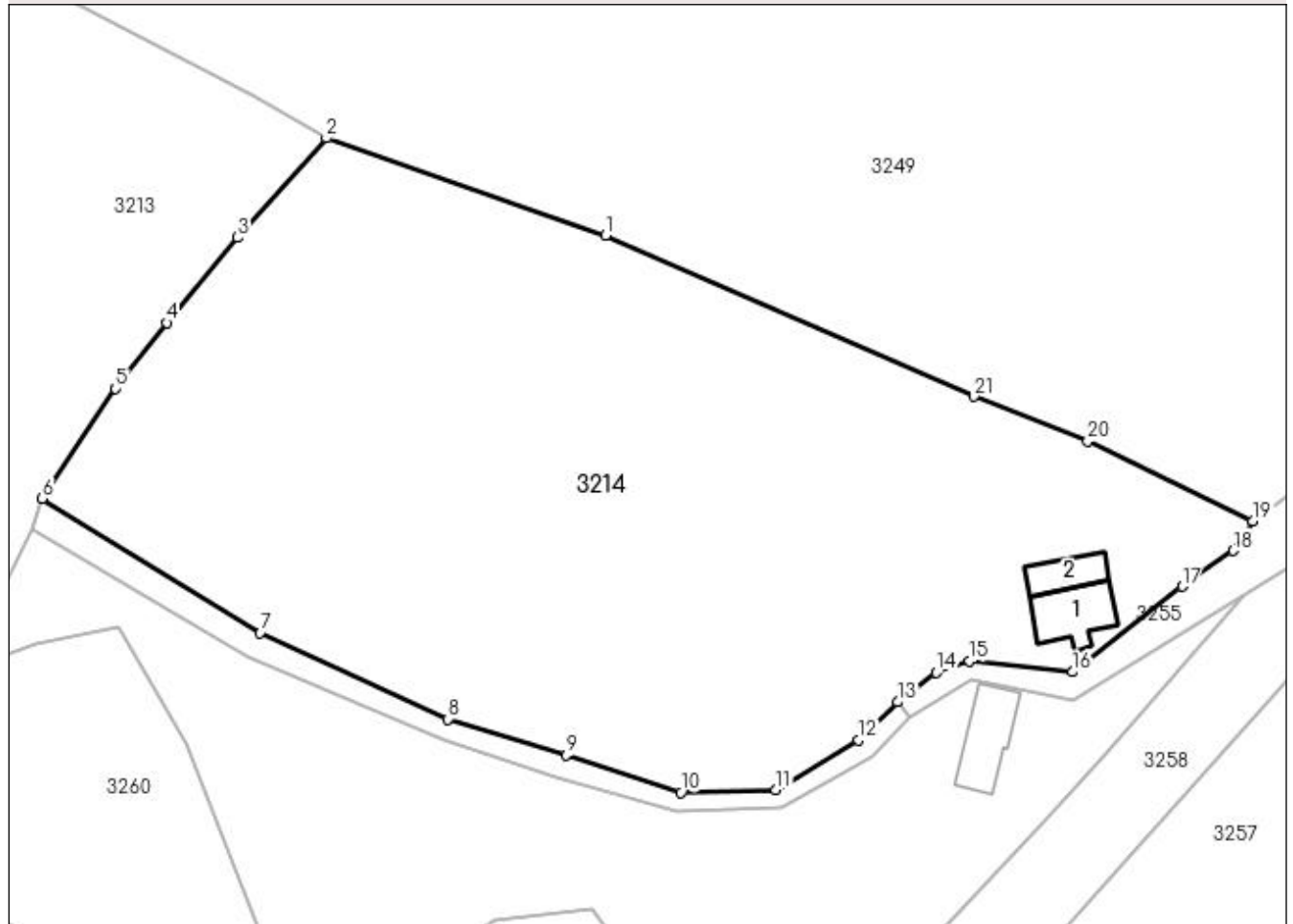
**C. Partea III. SARCINI .**

Inscrieri privind dezmembramintele dreptului de proprietate, drepturi reale de garanție și sarcini	Referințe
NU SUNT	

**Anexa Nr. 1 La Partea I****Teren**

Nr cadastral	Suprafața (mp)*	Observații / Referințe
	Din acte: 11.376 Masurata: 6.995	

\* Suprafața este determinată în planul de proiecție Stereo 70.

**DETALII LINIARE IMOBIL****Date referitoare la teren**

Crt	Categorie folosință	Intra vilan	Suprafața (mp)	Tarla	Parcelă	Nr. topo	Observații / Referințe
1	curți constructii	DA	722	1	4,5	-	Diferența de suprafață se regăsește la ID 3259 ( sector 34)
2	faneata	NU	6.273	35	607	-	

**Date referitoare la construcții**

Crt	Număr	Destinație construcție	Supraf. (mp)	Situație juridică	Observații / Referințe
A1.1		construcții de locuințe	66	Cu acte	Nr. niveluri:1; S. construită la sol:66 mp; S. construită desfășurată:66 mp; Locuință din lemn, cu 2 camere, acoperită cu tablă
A1.2		construcții anexa	38	Cu acte	Nr. niveluri:1; S. construită la sol:38 mp; S. construită desfășurată:38 mp; Anexă din lemn, acoperită cu plăci de azbociment

**Lungime Segmente**

1) Valorile lungimilor segmentelor sunt obținute din proiecție în plan.

Punct început	X / Y	Punct sfârșit	X / Y	Lungime segment (** (m)
1	507.845,641 419.880,662	2	507.810,269 419.892,956	37.448

Punct început	X / Y	Punct sfârșit	X / Y	Lungime segment (** (m)
2	507.810,269 419.892,956	3	507.798,975 419.880,354	16.922



Punct început	X / Y	Punct sfârșit	X / Y	Lungime segment (** (m))
3	507.798,975 419.880,354	4	507.790,031 419.869,569	14.011
5	507.783,574 419.861,233	6	507.774,265 419.847,312	16.747
7	507.801,872 419.830,315	8	507.825,648 419.819,358	26.179
9	507.840,644 419.814,79	10	507.855,194 419.810,091	15.29
11	507.867,222 419.810,388	12	507.877,671 419.816,699	12.207
13	507.882,622 419.821,535	14	507.887,561 419.825,255	6.183
15	507.891,769 419.826,682	16	507.904,824 419.825,357	13.122
17	507.918,71 419.836,171	18	507.925,116 419.840,71	7.851
19	507.927,621 419.844,475	20	507.906,696 419.854,599	23.245
21	507.892,303 419.860,247	1	507.845,641 419.880,662	50.932

Punct început	X / Y	Punct sfârșit	X / Y	Lungime segment (** (m))
4	507.790,031 419.869,569	5	507.783,574 419.861,233	10.544
6	507.774,265 419.847,312	7	507.801,872 419.830,315	32.42
8	507.825,648 419.819,358	9	507.840,644 419.814,79	15.676
10	507.855,194 419.810,091	11	507.867,222 419.810,388	12.032
12	507.877,671 419.816,699	13	507.882,622 419.821,535	6.921
14	507.887,561 419.825,255	15	507.891,769 419.826,682	4.443
16	507.904,824 419.825,357	17	507.918,71 419.836,171	17.6
18	507.925,116 419.840,71	19	507.927,621 419.844,475	4.522
20	507.906,696 419.854,599	21	507.892,303 419.860,247	15.462

\*\* Lungimile segmentelor sunt determinate în planul de proiecție Stereo 70 și sunt rotunjite la 1 milimetru.

\*\*\* Distanța dintre puncte este formată din segmente cumulate ce sunt mai mici decât valoarea 1 milimetru.



**DATE DESPRE IMOBILUL NR. 3215**

Oficiul de Cadastru și Publicitate Imobiliară ARGES  
Biroul de Cadastru și Publicitate Imobiliară Campulung

**A. Partea I. Descrierea imobilului**

TEREN Intravilan

Nr. CF vechi:445  
Nr. cadastral vechi:720

Adresa: Loc. Selari, Jud. Arges, pct " Toanca"

Nr. Crt	Nr cadastral Nr. topografic	Suprafața* (mp)	Observații / Referințe
A1	80659	8.177	Sector cadastral:34 Teren neimprejmuit;

**B. Partea II. Proprietari și acte**

Inscrieri privitoare la dreptul de proprietate și alte drepturi reale		Referințe
<b>5192 / 05/10/2005</b>		
Act Notarial nr. 71, din 31/07/2002 emis de BNP ARISTOTEL ARGENTINA (in dos nr. 73/2002);		
B1	Intabulare, drept de PROPRIETATE, dobandit prin Succesiune, cota actuala 1/4, cota initiala 1/4 1) <b>OPROIU MARIA ANGELA</b> <i>OBSERVATII: (provenita din conversia CF 445)</i>	A1
B2	Intabulare, drept de PROPRIETATE, dobandit prin Succesiune, cota actuala 3/4, cota initiala 3/4 1) <b>OPROIU CARMEN LOUISA</b> , lipsă CNP <i>OBSERVATII: (provenita din conversia CF 445)</i>	A1

**C. Partea III. SARCINI .**

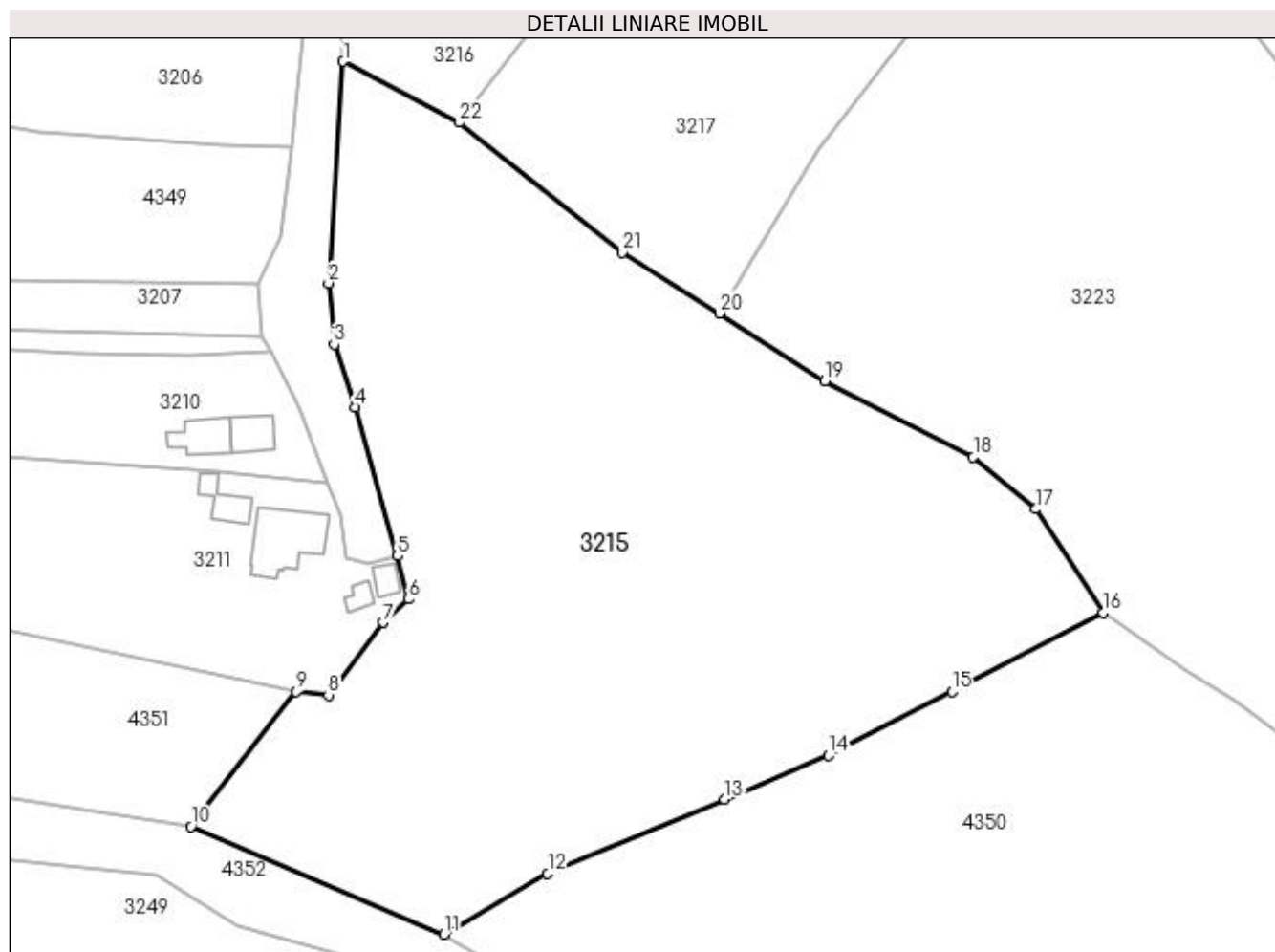
Inscrieri privind dezmembramintele dreptului de proprietate, drepturi reale de garanție și sarcini	Referințe
NU SUNT	

## Anexa Nr. 1 La Partea I

## Teren

Nr cadastral	Suprafața (mp)*	Observații / Referințe
80659	8.177	

\* Suprafața este determinată în planul de proiecție Stereo 70.



## Date referitoare la teren

Crt	Categorie folosință	Intravilan	Suprafața (mp)	Tarla	Parcelă	Nr. topo	Observații / Referințe
1	faneata	DA	7.316	15	424,440	-	
2	neproductiv	DA	861	15	440	-	

## Lungime Segmente

1) Valorile lungimilor segmentelor sunt obținute din proiecție în plan.

Punct început	X / Y	Punct sfârșit	X / Y	Lungime segment (** (m)	Punct început	X / Y	Punct sfârșit	X / Y	Lungime segment (** (m)
1	507.988,299 420.049,2	2	507.986,139 420.016,582	32.689	2	507.986,139 420.016,582	3	507.986,937 420.007,56	9.057
3	507.986,937 420.007,56	4	507.990,013 419.998,392	9.67	4	507.990,013 419.998,392	5	507.996,295 419.976,484	22.791
5	507.996,295 419.976,484	6	507.997,907 419.970,144	6.542	6	507.997,907 419.970,144	7	507.994,129 419.966,66	5.139
7	507.994,129 419.966,66	8	507.986,113 419.956,023	13.319	8	507.986,113 419.956,023	9	507.981,373 419.956,505	4.764

Punct început	X / Y	Punct sfârșit	X / Y	Lungime segment (** (m)
9	507.981,373 419.956,505	10	507.965,902 419.936,706	25.127
11	508.003,124 419.920,814	12	508.018,371 419.929,798	17.697
13	508.044,425 419.940,671	14	508.059,733 419.947,103	16.604
15	508.077,855 419.956,522	16	508.100,126 419.968,15	25.124
17	508.090,209 419.983,357	18	508.080,997 419.990,989	11.963
19	508.059,176 420.002,219	20	508.043,651 420.012,193	18.453
21	508.029,359 420.021,124	22	508.005,391 420.040,228	30.65

Punct început	X / Y	Punct sfârșit	X / Y	Lungime segment (** (m)
10	507.965,902 419.936,706	11	508.003,124 419.920,814	40.473
12	508.018,371 419.929,798	13	508.044,425 419.940,671	28.232
14	508.059,733 419.947,103	15	508.077,855 419.956,522	20.424
16	508.100,126 419.968,15	17	508.090,209 419.983,357	18.155
18	508.080,997 419.990,989	19	508.059,176 420.002,219	24.541
20	508.043,651 420.012,193	21	508.029,359 420.021,124	16.853
22	508.005,391 420.040,228	1	507.988,299 420.049,2	19.304

\*\* Lungimile segmentelor sunt determinate în planul de proiecție Stereo 70 și sunt rotunjite la 1 milimetru.

\*\*\* Distanța dintre puncte este formată din segmente cumulate ce sunt mai mici decât valoarea 1 milimetru.



**DATE DESPRE IMOBILUL NR. 3216**

Oficiul de Cadastru și Publicitate Imobiliară ARGES  
Biroul de Cadastru și Publicitate Imobiliară Campulung

**A. Partea I. Descrierea imobilului**

TEREN Intravilan

Adresa: Loc. Selari, Nr. 163, Jud. Arges, punct "Acasa"

Nr. Crt	Nr cadastral Nr. topografic	Suprafața* (mp)	Observații / Referințe
A1	80429	Din acte: 2.548 Masurata: 2.816	Sector cadastral:34 Teren imprejmuit;

**Construcții**

Crt	Nr cadastral Nr. topografic	Adresa	Observații / Referințe
A1.1	80429-C1	Loc. Selari, Nr. 163, Jud. Arges, punct "Acasa"	Nr. niveluri:2; S. construita la sol:85 mp; S. construita desfasurata:170 mp;
A1.2	80429-C2	Loc. Selari, Nr. 163, Jud. Arges, punct "Acasa"	Nr. niveluri:1; S. construita la sol:21 mp; S. construita desfasurata:21 mp; se rectifica cf.art.12,alin.16 (Legea7/1996)
A1.3	80429-C3	Loc. Selari, Nr. 163, Jud. Arges, punct "Acasa"	Nr. niveluri:1; S. construita la sol:46 mp; S. construita desfasurata:46 mp;
A1.4		Loc. Selari, Nr. 163, Jud. Arges, punct "Acasa"	Nr. niveluri:1; S. construita la sol:53 mp; S. construita desfasurata:53 mp;

**B. Partea II. Proprietari și acte**

Inscrieri privitoare la dreptul de proprietate și alte drepturi reale		Referințe
<b>14356 / 14/09/2011</b>		
Act Notarial nr. 2261, din 13/09/2011 emis de BNP ZIPISI CORNELIA;		
B9	Intabulare, drept de PROPRIETATE, dobandit prin lesire Din Individziune, cota actuala 1/1, cota initiala 1/1 1) <b>BRATU GABRIEL</b>	A1, A1.1, A1.2, A1.3
/		
Act Normativ nr. 7, din 13/03/1996 emis de PARLAMENT (art. 12 alin. 16 );		
B10	Intabulare, drept de PROPRIETATE, dobandit prin Construire, cota actuala 1/1, cota initiala 1/1 1) <b>BRATU GABRIEL</b>	A1.4

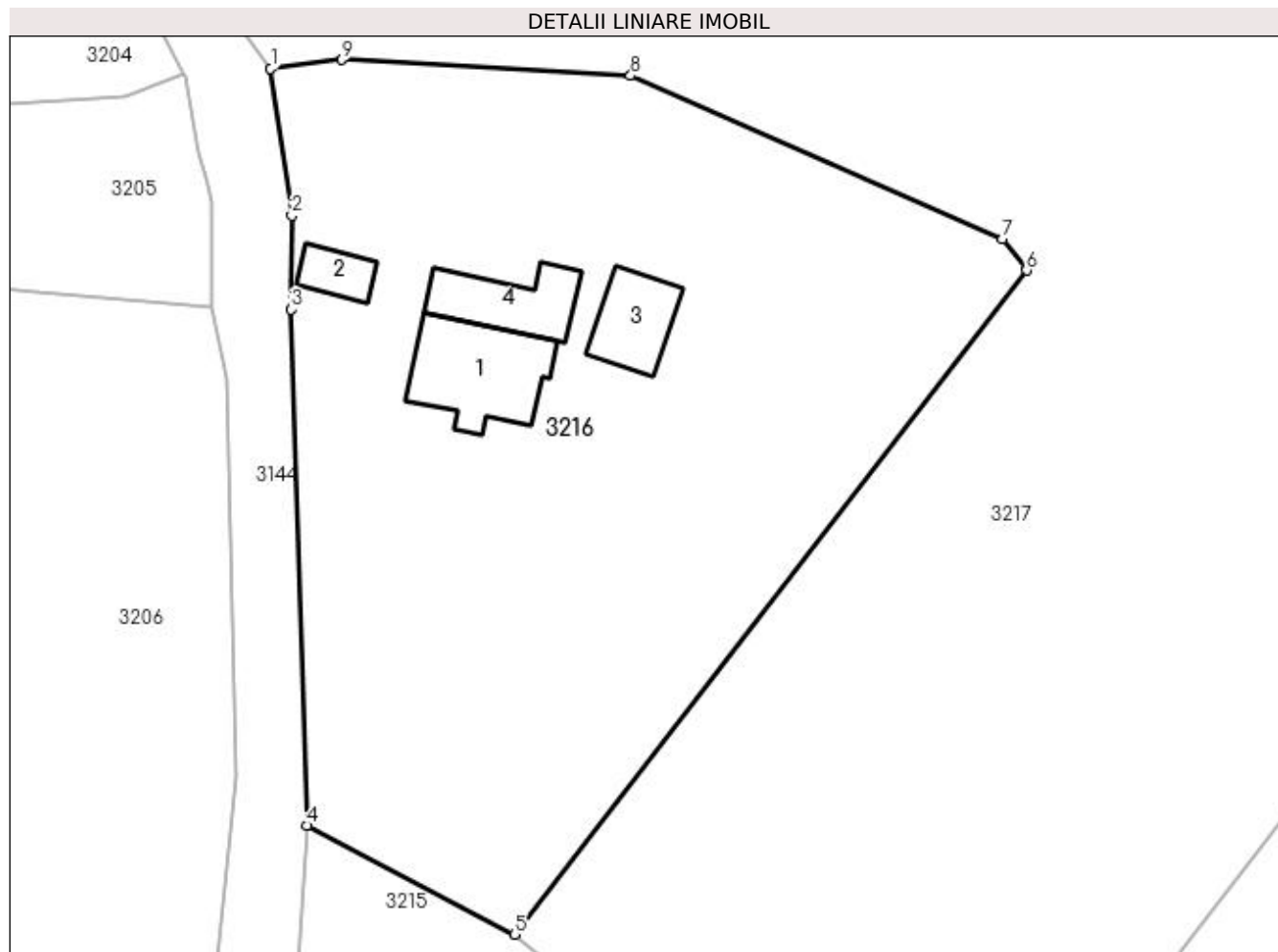
**C. Partea III. SARCINI**

Inscrieri privind dezmembramintele dreptului de proprietate, drepturi reale de garanție și sarcini		Referințe
<b>14356 / 14/09/2011</b>		
Act Notarial nr. 2261, din 13/09/2011 emis de BNP ZIPISI CORNELIA;		
C1	Intabulare, drept de UZUFRACT VIAGERIntabulare, drept de PROPRIETATE, uzufruct viager, dobandit prin lesire Din Individziune, cota initiala 1/1, cota actuala 1 / 1, dobandit prin lesire Din Individziune, cota actuala 1/1, cota initiala 1/1 1) <b>BRATU N. GEORGETA</b>	A1, A1.1, A1.2, A1.3

**Anexa Nr. 1 La Partea I****Teren**

Nr cadastral	Suprafața (mp)*	Observații / Referințe
80429	Din acte: 2.548 Masurata: 2.816	

\* Suprafața este determinată în planul de proiecție Stereo 70.

**Date referitoare la teren**

Crt	Categorie folosință	Intra vilan	Suprafața (mp)	Tarla	Parcelă	Nr. topo	Observații / Referințe
1	curți constructii	DA	708	15	422	-	
2	faneata	DA	2.108	15	423	-	

**Date referitoare la construcții**

Crt	Număr	Destinație construcție	Supraf. (mp)	Situație juridică	Observații / Referințe
A1.1	80429-C1	construcții de locuințe	85	Cu acte	Nr. niveluri:2; S. construita la sol:85 mp; S. construita desfasurata:170 mp;
A1.2	80429-C2	construcții anexa	Din acte: 14 Masurata: 21	Cu acte	Nr. niveluri:1; S. construita la sol:21 mp; S. construita desfasurata:21 mp; se rectifica cf. art.12,alin.16(Legea7/1996)
A1.3	80429-C3	construcții anexa	46	Cu acte	Nr. niveluri:1; S. construita la sol:46 mp; S. construita desfasurata:46 mp;
A1.4		construcții anexa	53	Cu acte	Nr. niveluri:1; S. construita la sol:53 mp; S. construita desfasurata:53 mp;



**Lungime Segmente**

1) Valorile lungimilor segmentelor sunt obținute din proiecție în plan.

Punct început	X / Y	Punct sfârșit	X / Y	Lungime segment (** (m)
1	507.985,295 420.111,617	2	507.987,041 420.099,506	12.236
2	507.987,041 420.099,506	3	507.986,977 420.091,772	7.734
3	507.986,977 420.091,772	4	507.988,299 420.049,2	42.593
4	507.988,299 420.049,2	5	508.005,391 420.040,228	19.304
5	508.005,391 420.040,228	6	508.047,632 420.094,995	69.164
6	508.047,632 420.094,995	7	508.045,667 420.097,58	3.247
7	508.045,667 420.097,58	8	508.014,985 420.111,052	33.509
8	508.014,985 420.111,052	9	507.991,137 420.112,361	23.884
9	507.991,137 420.112,361	1	507.985,295 420.111,617	5.889

\*\* Lungimile segmentelor sunt determinate în planul de proiecție Stereo 70 și sunt rotunjite la 1 milimetru.

\*\*\* Distanța dintre puncte este formată din segmente cumulate ce sunt mai mici decât valoarea 1 milimetru.



**DATE DESPRE IMOBILUL NR. 3217**

Oficiul de Cadastru și Publicitate Imobiliară ARGES  
Biroul de Cadastru și Publicitate Imobiliară Campulung

**A. Partea I. Descrierea imobilului**

TEREN Intravilan

Adresa: Loc. Selari, Nr. 164, Jud. Arges

Nr. Crt	Nr cadastral Nr. topografic	Suprafața* (mp)	Observații / Referințe
A1		Din acte: 8.831 Masurata: 8.718	Sector cadastral:34 Teren imprejmuit;

**Construcții**

Crt	Nr cadastral Nr. topografic	Adresa	Observații / Referințe
A1.1		Loc. Selari, Nr. 164, Jud. Arges	Nr. niveluri:1; S. construita la sol:80 mp; S. construita desfasurata:80 mp;
A1.2		Loc. Selari, Nr. 164, Jud. Arges	Nr. niveluri:1; S. construita la sol:17 mp; S. construita desfasurata:17 mp;
A1.3		Loc. Selari, Nr. 164, Jud. Arges	Nr. niveluri:1; S. construita la sol:16 mp; S. construita desfasurata:16 mp;

**B. Partea II. Proprietari și acte**

Inscrieri privitoare la dreptul de proprietate și alte drepturi reale		Referințe
/		
Act Administrativ nr. 25187, din 24/08/2008 emis de CJPSDPAT ARGES;		
B1	Intabulare, drept de PROPRIETATE, dobandit prin Reconstituire, cota actuala 1/1, cota initiala 1/1 1) TARANGOIU MARIA, lipsă CNP	A1
Act Normativ nr. 3740, din 13/03/1996 emis de PARLAMENT (art.12,alin.16);		
B2	Intabulare, drept de PROPRIETATE, dobandit prin Construire, cota actuala 1/1, cota initiala 1/1 1) TARANGOIU MARIA, lipsă CNP	A1.1, A1.2, A1.3

**C. Partea III. SARCINI .**

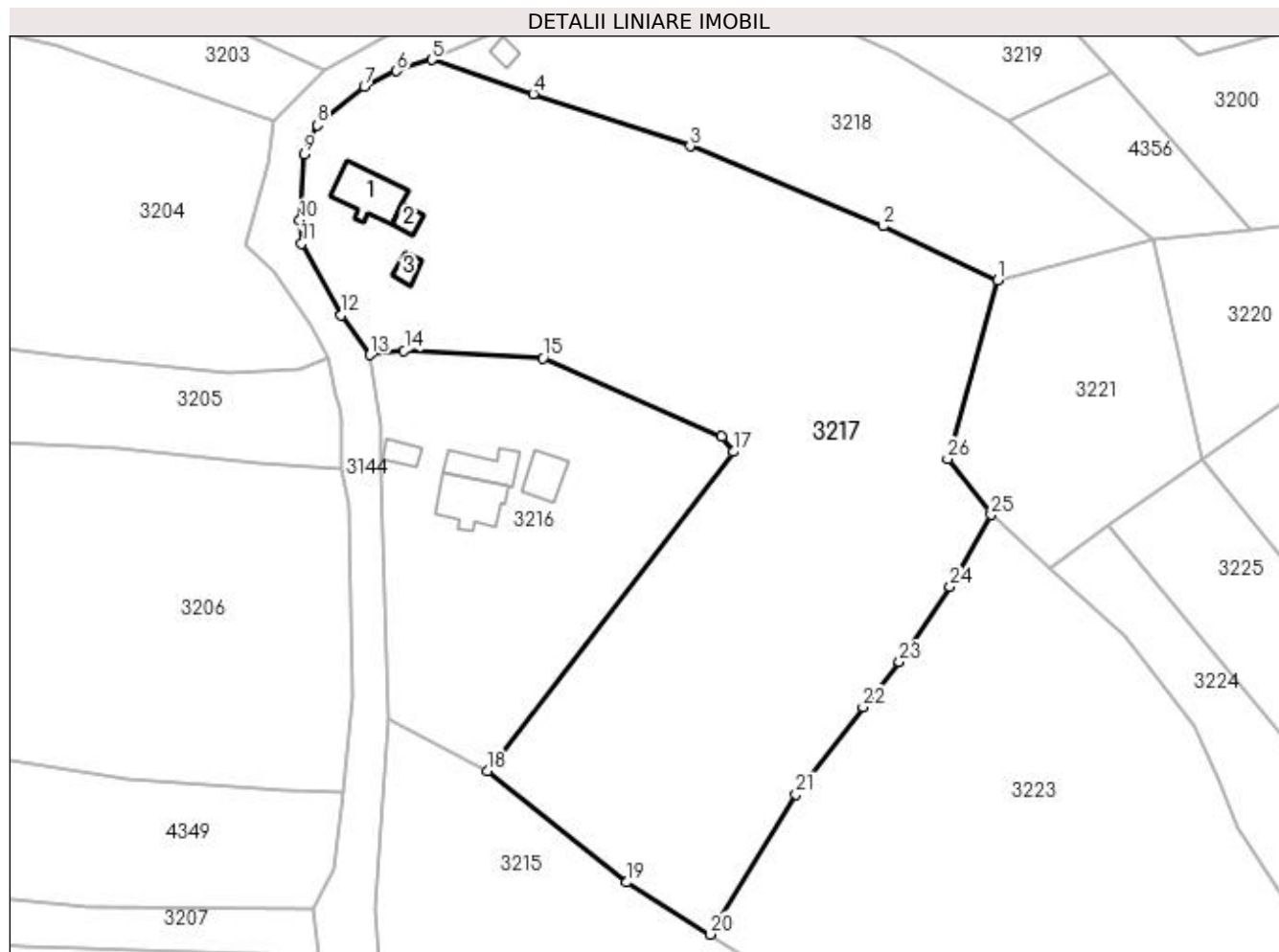
Inscrieri privind dezmembramintele dreptului de proprietate, drepturi reale de garanție și sarcini	Referințe
NU SUNT	

## Anexa Nr. 1 La Partea I

## Teren

Nr cadastral	Suprafața (mp)*	Observații / Referințe
	Din acte: 8.831	
	Masurata: 8.718	

\* Suprafața este determinată în planul de proiecție Stereo 70.



## Date referitoare la teren

Crt	Categorie folosință	Intra vilan	Suprafața (mp)	Tarla	Parcelă	Nr. topo	Observații / Referințe
1	curți construcții	DA	843	15	419	-	În act se regăsește P416
2	faneata	DA	7.277	15	418,421,424	-	
3	arabil	DA	598	15	424	-	

## Date referitoare la construcții

Crt	Număr	Destinație construcție	Supraf. (mp)	Situație juridică	Observații / Referințe
A1.1		construcții de locuințe	80	Cu acte	Nr. niveluri:1; S. construita la sol:80 mp; S. construita desfasurata:80 mp;
A1.2		construcții anexa	17	Cu acte	Nr. niveluri:1; S. construita la sol:17 mp; S. construita desfasurata:17 mp;
A1.3		construcții anexa	16	Cu acte	Nr. niveluri:1; S. construita la sol:16 mp; S. construita desfasurata:16 mp;

## Lungime Segmente

1) Valorile lungimilor segmentelor sunt obținute din proiecție în plan.

Punct început	X / Y	Punct sfârșit	X / Y	Lungime segment (** (m)	Punct început	X / Y	Punct sfârșit	X / Y	Lungime segment (** (m)
---------------	-------	---------------	-------	-------------------------	---------------	-------	---------------	-------	-------------------------

Punct început	X / Y	Punct sfârșit	X / Y	Lungime segment (** (m)
1	508.092,945 420.124,43	2	508.073,388 420.133,692	21.639
3	508.040,227 420.147,452	4	508.013,312 420.156,369	28.354
5	507.995,863 420.162,27	6	507.989,836 420.160,321	6.334
7	507.984,293 420.157,695	8	507.976,229 420.151,015	10.471
9	507.974,055 420.146,033	10	507.973,251 420.134,744	11.318
11	507.973,54 420.130,71	12	507.980,357 420.118,422	14.052
13	507.985,295 420.111,617	14	507.991,137 420.112,361	5.889
15	508.014,985 420.111,052	16	508.045,667 420.097,58	33.509
17	508.047,632 420.094,995	18	508.005,391 420.040,228	69.164
19	508.029,359 420.021,124	20	508.043,651 420.012,193	16.853
21	508.058,362 420.036,247	22	508.069,911 420.051,197	18.891
23	508.076,154 420.058,925	24	508.084,838 420.071,806	15.535
25	508.091,869 420.084,179	26	508.084,392 420.093,789	12.176

Punct început	X / Y	Punct sfârșit	X / Y	Lungime segment (** (m)
2	508.073,388 420.133,692	3	508.040,227 420.147,452	35.903
4	508.013,312 420.156,369	5	507.995,863 420.162,27	18.42
6	507.989,836 420.160,321	7	507.984,293 420.157,695	6.134
8	507.976,229 420.151,015	9	507.974,055 420.146,033	5.436
10	507.973,251 420.134,744	11	507.973,54 420.130,71	4.044
12	507.980,357 420.118,422	13	507.985,295 420.111,617	8.408
14	507.991,137 420.112,361	15	508.014,985 420.111,052	23.884
16	508.045,667 420.097,58	17	508.047,632 420.094,995	3.247
18	508.005,391 420.040,228	19	508.029,359 420.021,124	30.65
20	508.043,651 420.012,193	21	508.058,362 420.036,247	28.196
22	508.069,911 420.051,197	23	508.076,154 420.058,925	9.935
24	508.084,838 420.071,806	25	508.091,869 420.084,179	14.231
26	508.084,392 420.093,789	1	508.092,945 420.124,43	31.812

\*\* Lungimile segmentelor sunt determinate în planul de proiecție Stereo 70 și sunt rotunjite la 1 milimetru.

\*\*\* Distanța dintre puncte este formată din segmente cumulate ce sunt mai mici decât valoarea 1 milimetru.



**DATE DESPRE IMOBILUL NR. 3218**

Oficiul de Cadastru și Publicitate Imobiliară ARGES  
Biroul de Cadastru și Publicitate Imobiliară Campulung

**A. Partea I. Descrierea imobilului**

TEREN Intravilan

Nr. CF vechi:603  
Nr. cadastral vechi:857

Adresa: Loc. Selari, Nr. 165, Jud. Arges, PCT CAMIN CASA

Nr. Crt	Nr cadastral Nr. topografic	Suprafața* (mp)	Observații / Referințe
A1	80996	3.018	Sector cadastral:34 Teren neimprejmuit;

**Construcții**

Crt	Nr cadastral Nr. topografic	Adresa	Observații / Referințe
A1.1	80996-C1	Loc. Selari, Nr. 165, Jud. Arges, PCT CAMIN CASA	Nr. niveluri:2; S. construita la sol:80 mp; S. construita desfasurata:119 mp;
A1.2	80996-C2	Loc. Selari, Nr. 165, Jud. Arges, PCT CAMIN CASA	Nr. niveluri:1; S. construita la sol:55 mp; S. construita desfasurata:55 mp;
A1.3	80996-C3	Loc. Selari, Nr. 165, Jud. Arges, PCT CAMIN CASA	Nr. niveluri:1; S. construita la sol:15 mp; S. construita desfasurata:15 mp; se rectifica cf.art.12,alin.16 (Legea7/1996)

**B. Partea II. Proprietari și acte**

Inscrieri privitoare la dreptul de proprietate și alte drepturi reale		Referințe
<b>2872 / 09/03/2015</b>		
Act Administrativ nr. 820/2013, din 07/11/2014 emis de BEJ BUCESCU EMANOIL ARON,COPACI VASILE DOREL,NEGOE;		
B5	Inscrierea provizorie, drept de PROPRIETATE, dobandit prin Adjudecare, cota actuala 1/1, cota initiala 1/1 1) PAUL DANIELA CARMELA	A1, A1.1, A1.2, A1.3
<b>9062 / 02/07/2015</b>		
Act Administrativ nr. ( incheiere) nr. 820/2013, din 16/04/2015 emis de executor judecatoresc BUCESCU EMANOIL ARON;		
B6	Intabulare, drept de PROPRIETATEJUSTIFICARE INTABULARE, dobandit prin Adjudecare, cota actuala 1/1, cota initiala 1/1 1) PAUL DANIELA CARMELA	A1, A1.1, A1.2, A1.3

**C. Partea III. SARCINI .**

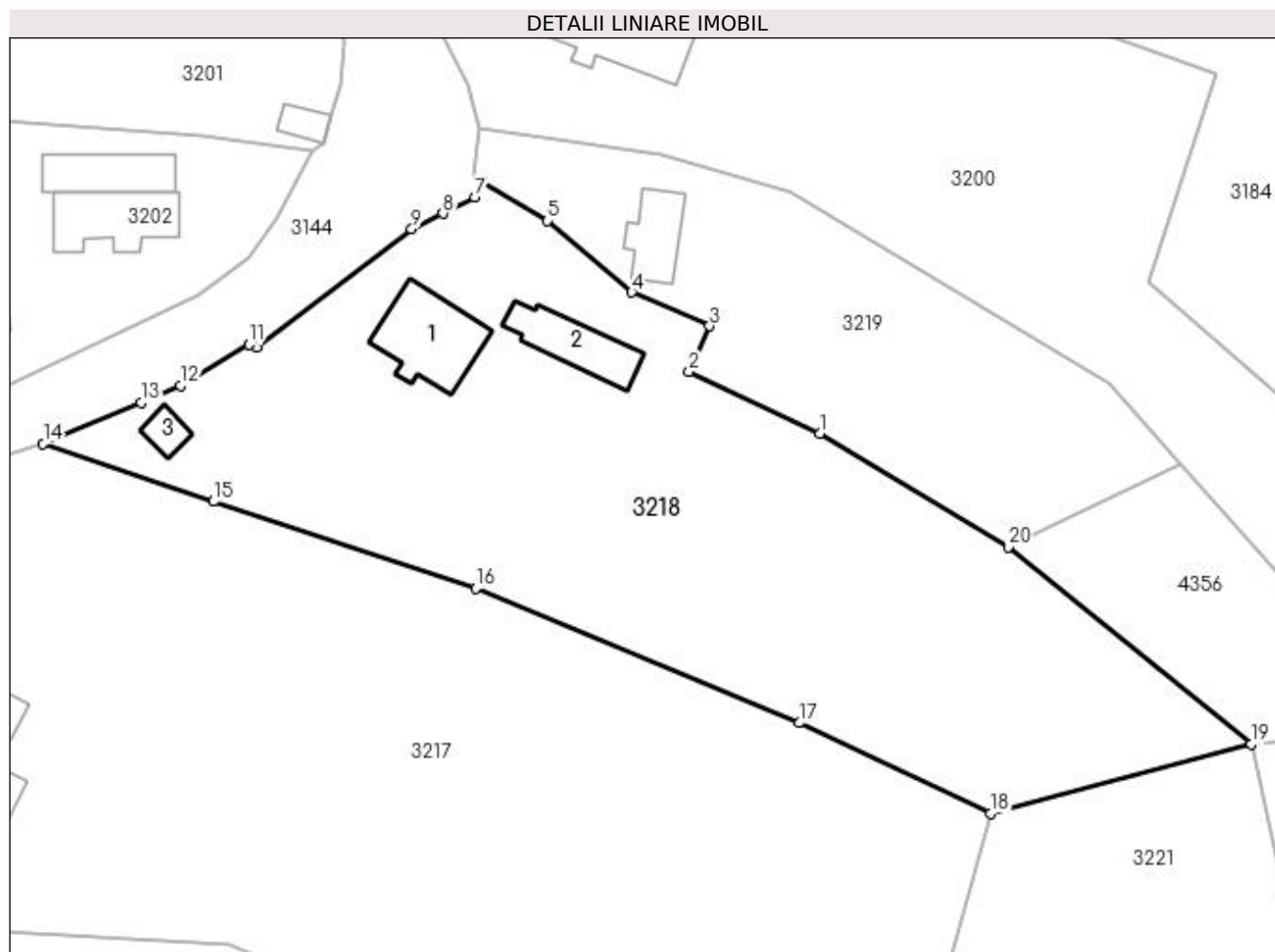
Inscrieri privind dezmembramintele dreptului de proprietate, drepturi reale de garanție și sarcini	Referințe
NU SUNT	

## Anexa Nr. 1 La Partea I

## Teren

Nr cadastral	Suprafața (mp)*	Observații / Referințe
80996	3.018	

\* Suprafața este determinată în planul de proiecție Stereo 70.



## Date referitoare la teren

Crt	Categorie folosință	Intra vilan	Suprafața (mp)	Tarla	Parcelă	Nr. topo	Observații / Referințe
1	curți constructii	DA	499	15	415,416	-	
2	faneata	DA	2.519	15	414-417	-	

## Date referitoare la construcții

Crt	Număr	Destinație construcție	Supraf. (mp)	Situație juridică	Observații / Referințe
A1.1	80996-C1	construcții de locuințe	80	Cu acte	Nr. niveluri:2; S. construita la sol:80 mp; S. construita desfasurata:119 mp;
A1.2	80996-C2	construcții de locuințe	55	Cu acte	Nr. niveluri:1; S. construita la sol:55 mp; S. construita desfasurata:55 mp;
A1.3	80996-C3	construcții anexa	Din acte: 19 Masurata: 15	Cu acte	Nr. niveluri:1; S. construita la sol:15 mp; S. construita desfasurata:15 mp; se rectifica cf. art.12,alin.16(Legea7/1996)

## Lungime Segmente

1) Valorile lungimilor segmentelor sunt obținute din proiecție în plan.

Punct început	X / Y	Punct sfârșit	X / Y	Lungime segment (** (m)
1	508.075,438 420.163,335	2	508.062,044 420.169,656	14.811



Punct început	X / Y	Punct sfârșit	X / Y	Lungime segment (** (m)
2	508.062,044 420.169,656	3	508.064,163 420.174,341	5.142
3	508.064,163 420.174,341	4	508.056,178 420.177,785	8.696
4	508.056,178 420.177,785	5	508.047,568 420.185,11	11.304
5	508.047,568 420.185,11	6	508.040,869 420.189,029	7.761
6	508.040,869 420.189,029	7	508.040,126 420.187,513	1.688
7	508.040,126 420.187,513	8	508.036,837 420.185,852	3.685
8	508.036,837 420.185,852	9	508.033,63 420.184,254	3.583
9	508.033,63 420.184,254	10	508.017,748 420.172,12	19.987
10	508.017,748 420.172,12	11	508.016,994 420.172,426	0.814
11	508.016,994 420.172,426	12	508.009,949 420.168,26	8.185
12	508.009,949 420.168,26	13	508.005,909 420.166,474	4.417
13	508.005,909 420.166,474	14	507.995,863 420.162,27	10.89
14	507.995,863 420.162,27	15	508.013,312 420.156,369	18.42
15	508.013,312 420.156,369	16	508.040,227 420.147,452	28.354
16	508.040,227 420.147,452	17	508.073,388 420.133,692	35.903
17	508.073,388 420.133,692	18	508.092,945 420.124,43	21.639
18	508.092,945 420.124,43	19	508.119,645 420.131,494	27.619
19	508.119,645 420.131,494	20	508.094,753 420.151,699	32.06
20	508.094,753 420.151,699	1	508.075,438 420.163,335	22.549

\*\* Lungimile segmentelor sunt determinate în planul de proiecție Stereo 70 și sunt rotunjite la 1 milimetru.

\*\*\* Distanța dintre puncte este formată din segmente cumulate ce sunt mai mici decât valoarea 1 milimetru.



**DATE DESPRE IMOBILUL NR. 3219**

Oficiul de Cadastru și Publicitate Imobiliară ARGES  
Biroul de Cadastru și Publicitate Imobiliară Campulung

**A. Partea I. Descrierea imobilului**

TEREN Intravilan

Adresa: Loc. Selari, Nr. 166, Jud. Arges

Nr. Crt	Nr cadastral Nr. topografic	Suprafața* (mp)	Observații / Referințe
A1		1.200	Sector cadastral:34 Teren neimprejmuit;

**Construcții**

Crt	Nr cadastral Nr. topografic	Adresa	Observații / Referințe
A1.1		Loc. Selari, Nr. 166, Jud. Arges	Nr. niveluri:1; S. construita la sol:43 mp; S. construita desfasurata:43 mp;

**B. Partea II. Proprietari și acte**

Inscrieri privitoare la dreptul de proprietate și alte drepturi reale		Referințe
/		
Act Administrativ nr. 29377, din 24/11/1993 emis de CJPSDPAT ARGES;		
B1	Intabulare, drept de PROPRIETATE, dobandit prin Reconstituire, cota actuala 1/1, cota initiala 1/1 1) GUBANDRU BARBU, lipsă CNP	A1
Act Normativ nr. 7, din 13/03/1996 emis de PARLAMENT (art. 12 alin. 16 );		
B2	Intabulare, drept de PROPRIETATE, dobandit prin Construire, cota actuala 1/1, cota initiala 1/1 1) GUBANDRU BARBU, lipsă CNP	A1.1

**C. Partea III. SARCINI .**

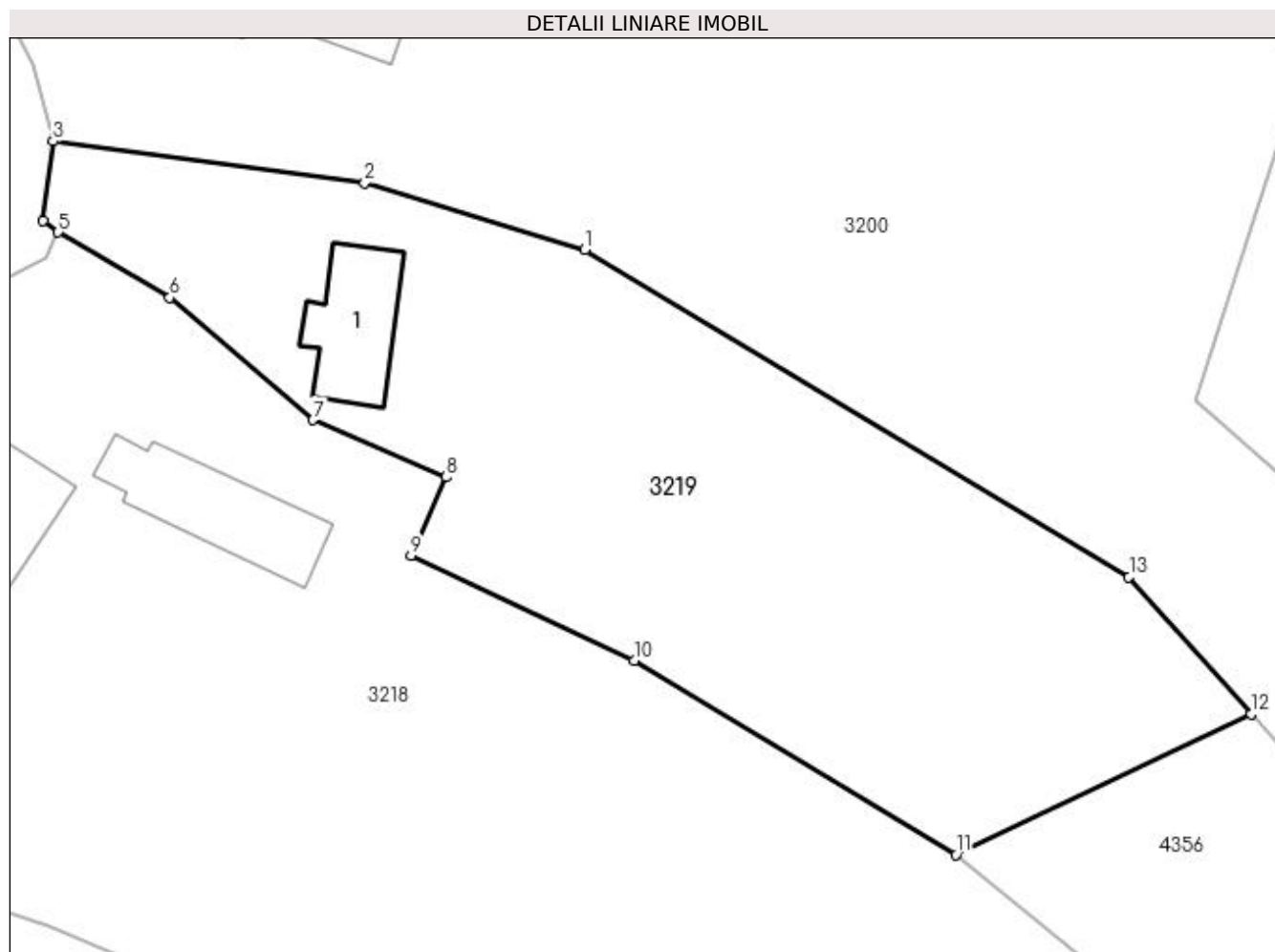
Inscrieri privind dezmembramintele dreptului de proprietate, drepturi reale de garanție și sarcini	Referințe
NU SUNT	

## Anexa Nr. 1 La Partea I

## Teren

Nr cadastral	Suprafața (mp)*	Observații / Referințe
	1.200	

\* Suprafața este determinată în planul de proiecție Stereo 70.



## Date referitoare la teren

Crt	Categorie folosință	Intra vilan	Suprafața (mp)	Tarla	Parcelă	Nr. topo	Observații / Referințe
1	curți constructii	DA	340	15	410	-	
2	pasune	DA	860	15	410-413	-	

## Date referitoare la construcții

Crt	Număr	Destinație construcție	Supraf. (mp)	Situație juridică	Observații / Referințe
A1.1		construcții de locuințe	43	Cu acte	Nr. niveluri:1; S. construita la sol:43 mp; S. construita desfasurata:43 mp;

## Lungime Segmente

1) Valorile lungimilor segmentelor sunt obținute din proiecție în plan.

Punct început	X / Y	Punct sfârșit	X / Y	Lungime segment (** (m)
1	508.072,472 420.187,992	2	508.059,263 420.191,989	13.8
2	508.059,263 420.191,989	3	508.040,573 420.194,501	18.858
3	508.040,573 420.194,501	4	508.039,972 420.189,737	4.802

Punct început	X / Y	Punct sfârșit	X / Y	Lungime segment (** (m)
4	508.039,972 420.189,737	5	508.040,869 420.189,029	1.143
5	508.040,869 420.189,029	6	508.047,568 420.185,11	7.761
6	508.047,568 420.185,11	7	508.056,178 420.177,785	11.304
7	508.056,178 420.177,785	8	508.064,163 420.174,341	8.696
8	508.064,163 420.174,341	9	508.062,044 420.169,656	5.142
9	508.062,044 420.169,656	10	508.075,438 420.163,335	14.811
10	508.075,438 420.163,335	11	508.094,753 420.151,699	22.549
11	508.094,753 420.151,699	12	508.112,471 420.160,123	19.619
12	508.112,471 420.160,123	13	508.105,142 420.168,362	11.027
13	508.105,142 420.168,362	1	508.072,472 420.187,992	38.114

\*\* Lungimile segmentelor sunt determinate în planul de proiecție Stereo 70 și sunt rotunjite la 1 milimetru.

\*\*\* Distanța dintre puncte este formată din segmente cumulate ce sunt mai mici decât valoarea 1 milimetru.



**DATE DESPRE IMOBILUL NR. 3220**

Oficiul de Cadastru și Publicitate Imobiliară ARGES  
Biroul de Cadastru și Publicitate Imobiliară Campulung

**A. Partea I. Descrierea imobilului**

TEREN Intravilan

Adresa: Loc. Selari, Jud. Arges, Punctul " Șelari ".

Nr. Crt	Nr cadastral Nr. topografic	Suprafața* (mp)	Observații / Referințe
A1	82386	1.200	Sector cadastral:34 Teren neimprejmit;

**B. Partea II. Proprietari și acte**

Inscrieri privitoare la dreptul de proprietate și alte drepturi reale		Referințe
<b>18695 / 01/09/2021</b>		
Act Notarial nr. 150/2021, din 25/08/2021 emis de Ionescu Cornelia;		
B2	Intabulare, drept de PROPRIETATE- bun propriu, dobandit prin Succesiune, cota actuala 1/3, cota initiala 1/3 1) <b>BUGHEANU ANTONETA</b>	A1
B3	Intabulare, drept de PROPRIETATE- bun propriu, dobandit prin Succesiune, cota actuala 1/3, cota initiala 1/3 1) <b>ȚULUCA ANIȘOARA GABRIELA</b>	A1
B4	Intabulare, drept de PROPRIETATE- bun propriu, dobandit prin Succesiune, cota actuala 1/3, cota initiala 1/3 1) <b>OPROIU NELU</b>	A1

**C. Partea III. SARCINI .**

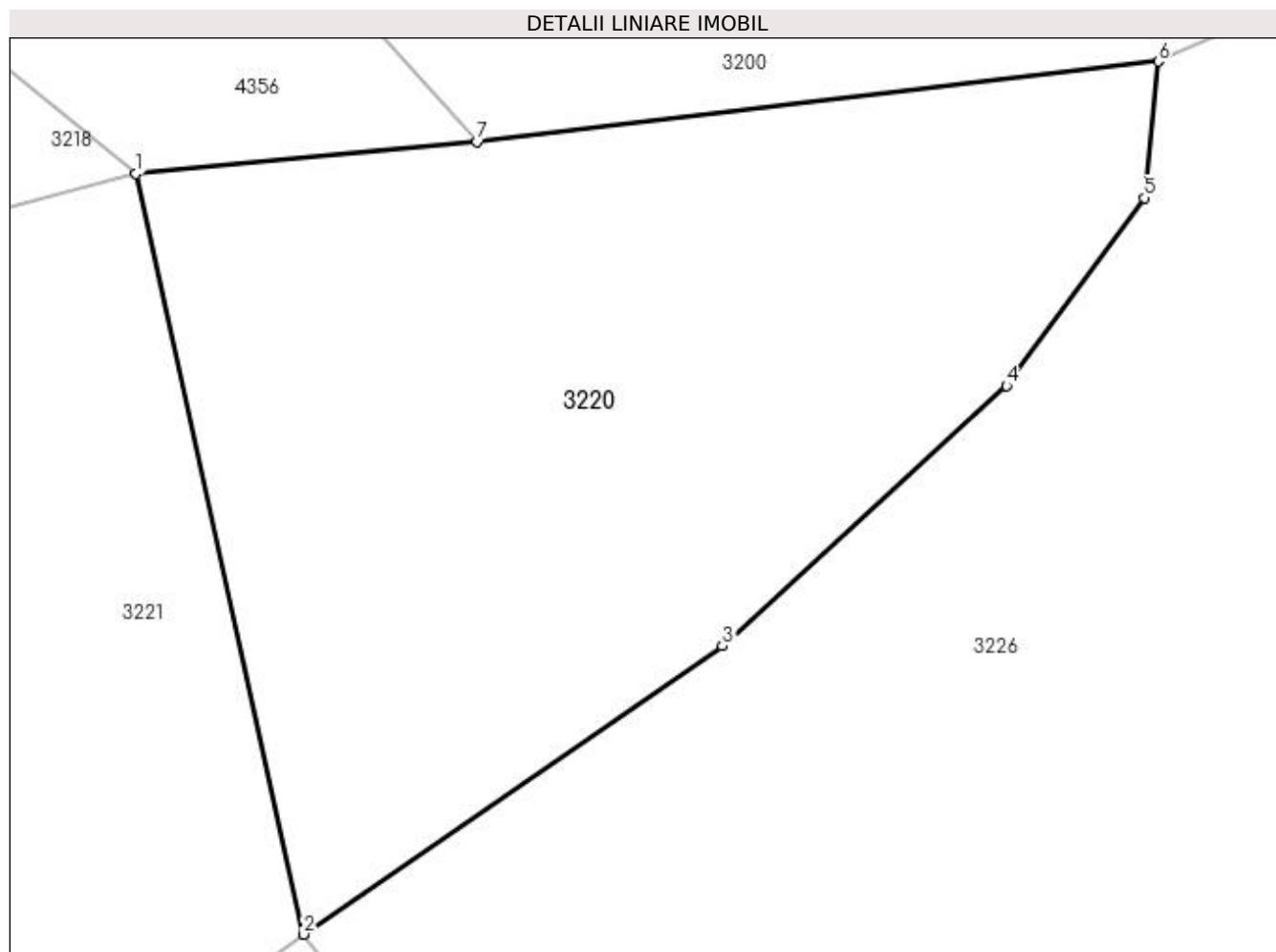
Inscrieri privind dezmembramintele dreptului de proprietate, drepturi reale de garanție și sarcini	Referințe
NU SUNT	

## Anexa Nr. 1 La Partea I

## Teren

Nr cadastral	Suprafața (mp)*	Observații / Referințe
82386	1.200	

\* Suprafața este determinată în planul de proiecție Stereo 70.



## Date referitoare la teren

Crt	Categorie folosință	Intravilan	Suprafața (mp)	Tarla	Parcelă	Nr. topo	Observații / Referințe
1	faneata	DA	1.200	15	413	-	

## Lungime Segmente

1) Valorile lungimilor segmentelor sunt obținute din proiecție în plan.

Punct început	X / Y	Punct sfârșit	X / Y	Lungime segment (** (m)
1	508.119,645 420.131,494	2	508.127,938 420.093,819	38.577
2	508.127,938 420.093,819	3	508.148,685 420.108,102	25.188
3	508.148,685 420.108,102	4	508.162,759 420.120,993	19.085
4	508.162,759 420.120,993	5	508.169,585 420.130,294	11.537
5	508.169,585 420.130,294	6	508.170,286 420.137,042	6.784



Punct început	X / Y	Punct sfârșit	X / Y	Lungime segment (** (m)
6	508.170,286 420.137,042	7	508.136,527 420.133,08	33.991
7	508.136,527 420.133,08	1	508.119,645 420.131,494	16.956

\*\* Lungimile segmentelor sunt determinate în planul de proiecție Stereo 70 și sunt rotunjite la 1 milimetru.

\*\*\* Distanța dintre puncte este formată din segmente cumulate ce sunt mai mici decât valoarea 1 milimetru.



**DATE DESPRE IMOBILUL NR. 3221**

Oficiul de Cadastru și Publicitate Imobiliară ARGES  
Biroul de Cadastru și Publicitate Imobiliară Campulung

**A. Partea I. Descrierea imobilului**

TEREN Intravilan

Adresa: Loc. Selari, Jud. Arges

Nr. Crt	Nr cadastral Nr. topografic	Suprafața* (mp)	Observații / Referințe
A1		1.622	Sector cadastral:34 Teren neimprejmuit;

**B. Partea II. Proprietari și acte**

Inscrieri privitoare la dreptul de proprietate și alte drepturi reale		Referințe
/		
Act Normativ nr. 7, din 13/03/1996 emis de PARLAMENT (art. 13 alin. 15);		
B1	Inscrierea provizorie, drept de PROPRIETATE, dobandit prin Lege, cota actuala 1/1, cota initiala 1/1 1) COMUNA VALEA MARE PRAVAT, CIF:5010196	A1

**C. Partea III. SARCINI .**

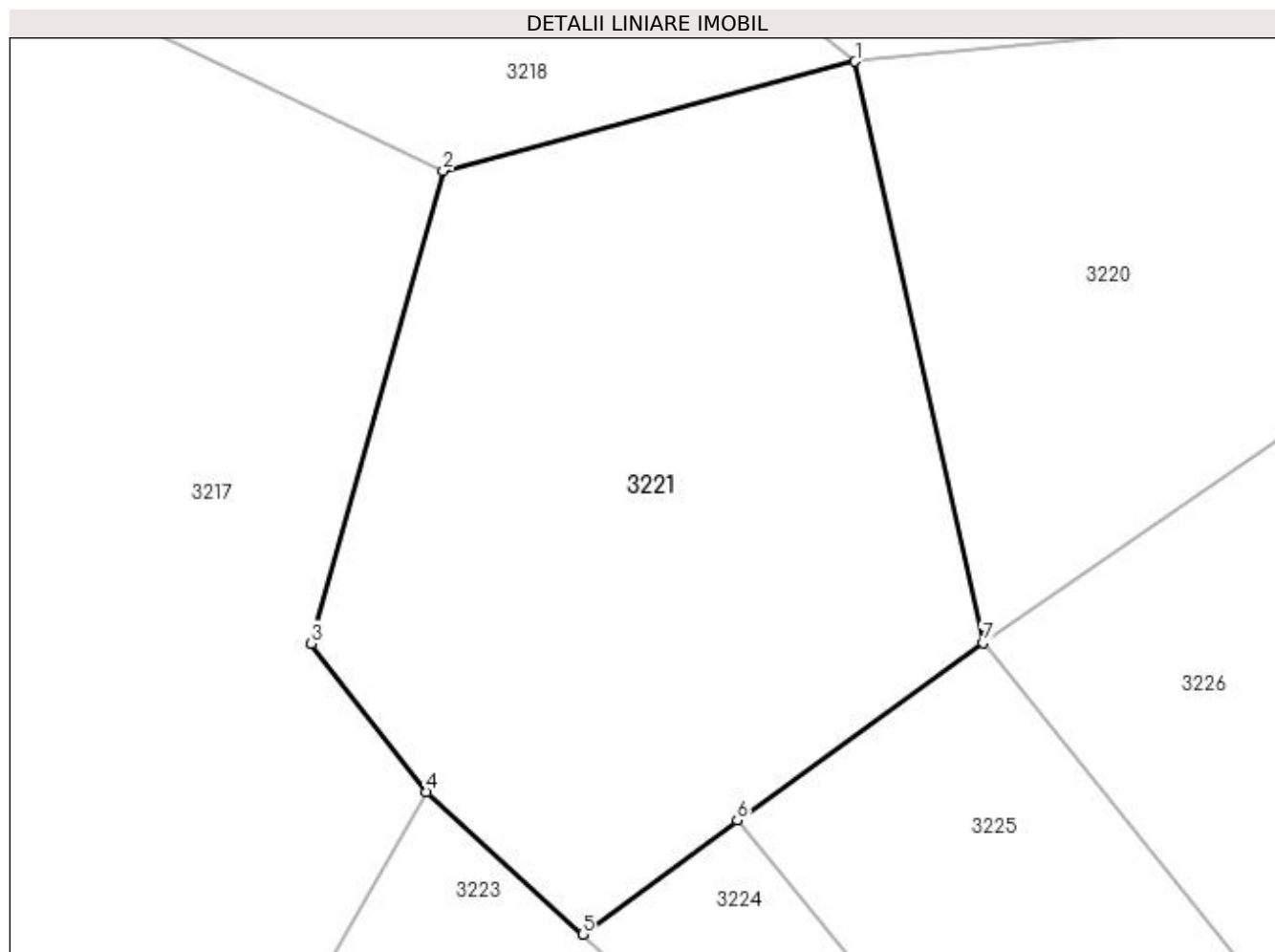
Inscrieri privind dezmembramintele dreptului de proprietate, drepturi reale de garanție și sarcini	Referințe
NU SUNT	

## Anexa Nr. 1 La Partea I

## Teren

Nr cadastral	Suprafața (mp)*	Observații / Referințe
	1.622	

\* Suprafața este determinată în planul de proiecție Stereo 70.



## Date referitoare la teren

Crt	Categorie folosință	Intravilan	Suprafața (mp)	Tarla	Parcelă	Nr. topo	Observații / Referințe
1	faneata	DA	1.622	15	414	-	

## Lungime Segmente

1) Valorile lungimilor segmentelor sunt obținute din proiecție în plan.

Punct început	X / Y	Punct sfârșit	X / Y	Lungime segment (** (m)
1	508.119,645 420.131,494	2	508.092,945 420.124,43	27.619
2	508.092,945 420.124,43	3	508.084,392 420.093,789	31.812
3	508.084,392 420.093,789	4	508.091,869 420.084,179	12.176
4	508.091,869 420.084,179	5	508.101,985 420.074,945	13.697
5	508.101,985 420.074,945	6	508.112,0 420.082,358	12.46

Punct început	X / Y	Punct sfârșit	X / Y	Lungime segment (** (m)
6	508.112,0 420.082,358	7	508.127,938 420.093,819	19.631
7	508.127,938 420.093,819	1	508.119,645 420.131,494	38.577

\*\* Lungimile segmentelor sunt determinate în planul de proiecție Stereo 70 și sunt rotunjite la 1 milimetru.

\*\*\* Distanța dintre puncte este formată din segmente cumulate ce sunt mai mici decât valoarea 1 milimetru.



**DATE DESPRE IMOBILUL NR. 3222**

Oficiul de Cadastru și Publicitate Imobiliară ARGES  
Biroul de Cadastru și Publicitate Imobiliară Campulung

**A. Partea I. Descrierea imobilului**

TEREN Intravilan

Adresa: Loc. Valea Mare Pravat, Jud. Arges

Nr. Crt	Nr cadastral Nr. topografic	Suprafața* (mp)	Observații / Referințe
A1		123	Sector cadastral:23 Teren neimprejmuit;

**B. Partea II. Proprietari și acte**

Inscrieri privitoare la dreptul de proprietate și alte drepturi reale	Referințe
/	
Act Normativ nr. 7, din 13/03/1996 emis de PARLAMENT (art. 13 alin. 15);	
B1	A1
Inscrierea provizorie, drept de PROPRIETATE, dobandit prin Lege, cota actuala 1/1, cota initiala 1/1 1) COMUNA VALEA MARE PRAVAT, CIF:5010196	

**C. Partea III. SARCINI .**

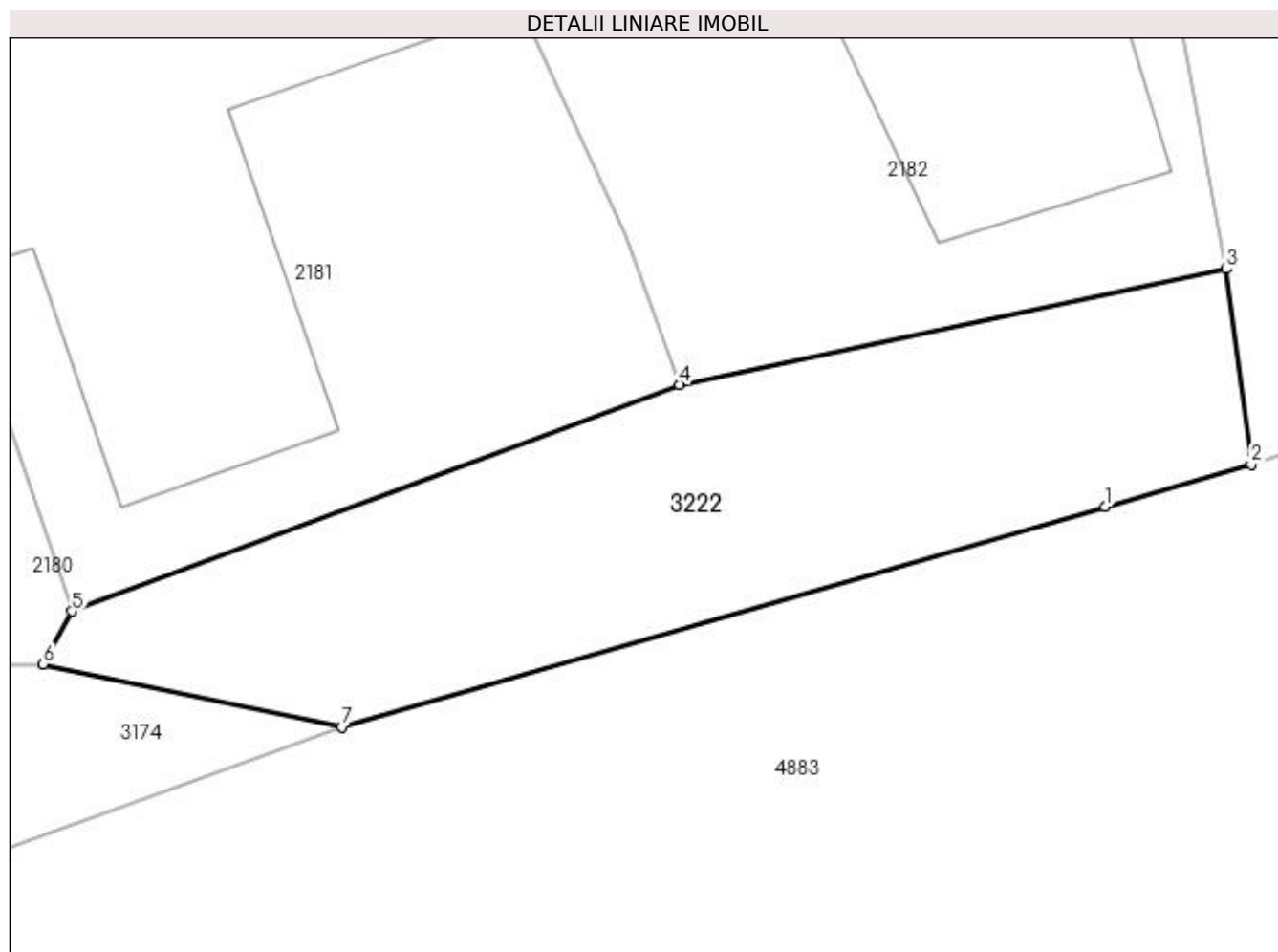
Inscrieri privind dezmembramintele dreptului de proprietate, drepturi reale de garanție și sarcini	Referințe
NU SUNT	

## Anexa Nr. 1 La Partea I

## Teren

Nr cadastral	Suprafața (mp)*	Observații / Referințe
	123	

\* Suprafața este determinată în planul de proiecție Stereo 70.



## Date referitoare la teren

Crt	Categorie folosință	Intravilan	Suprafața (mp)	Tarla	Parcelă	Nr. topo	Observații / Referințe
1	faneata	DA	123	12	703,708	-	

## Lungime Segmente

1) Valorile lungimilor segmentelor sunt obținute din proiecție în plan.

Punct început	X / Y	Punct sfârșit	X / Y	Lungime segment (** (m)
1	508.018,025 421.745,122	2	508.021,339 421.746,078	3.449
2	508.021,339 421.746,078	3	508.020,78 421.750,503	4.46
3	508.020,78 421.750,503	4	508.008,38 421.747,88	12.674
4	508.008,38 421.747,88	5	507.994,623 421.742,749	14.683
5	507.994,623 421.742,749	6	507.993,968 421.741,555	1.362



Punct început	X / Y	Punct sfârșit	X / Y	Lungime segment (** (m)
6	507.993,968 421.741,555	7	508.000,731 421.740,13	6.911
7	508.000,731 421.740,13	1	508.018,025 421.745,122	18.0

\*\* Lungimile segmentelor sunt determinate în planul de proiecție Stereo 70 și sunt rotunjite la 1 milimetru.

\*\*\* Distanța dintre puncte este formată din segmente cumulate ce sunt mai mici decât valoarea 1 milimetru.



**DATE DESPRE IMOBILUL NR. 3223**

Oficiul de Cadastru și Publicitate Imobiliară ARGES  
Biroul de Cadastru și Publicitate Imobiliară Campulung

**A. Partea I. Descrierea imobilului**

TEREN Intravilan

Adresa: Loc. Selari, Jud. Arges

Nr. Crt	Nr cadastral Nr. topografic	Suprafața* (mp)	Observații / Referințe
A1		9.490	Sector cadastral:34 Teren imprejmuit;

**B. Partea II. Proprietari și acte**

Inscrieri privitoare la dreptul de proprietate și alte drepturi reale	Referințe
/	
Act Normativ nr. 7, din 13/03/1996 emis de PARLAMENT (art. 13 alin. 15);	
B1	A1
Inscrierea provizorie, drept de PROPRIETATE, dobandit prin Lege, cota actuala 1/1, cota initiala 1/1 1) COMUNA VALEA MARE PRAVAT, CIF:5010196	

**C. Partea III. SARCINI .**

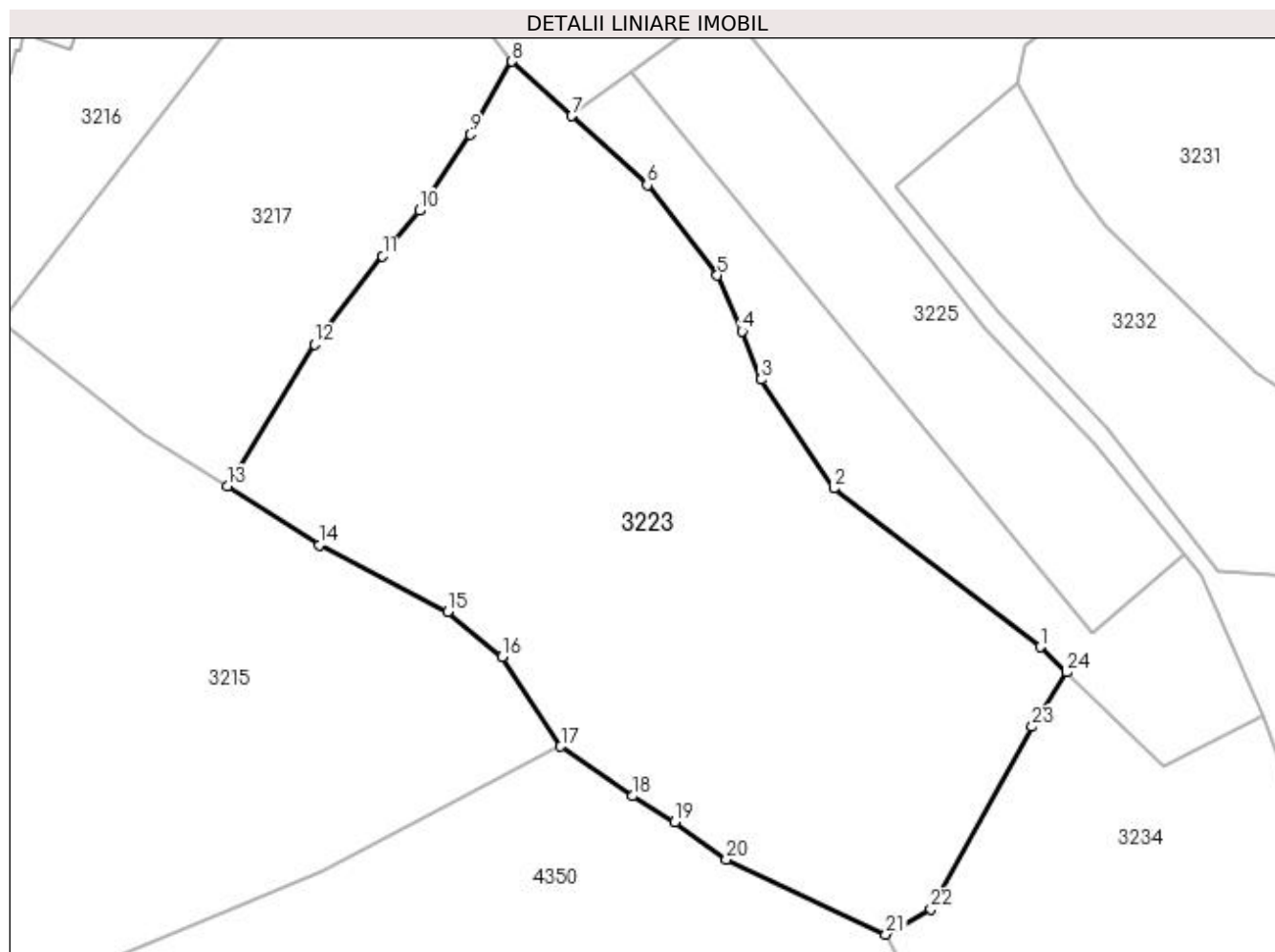
Inscrieri privind dezmembramintele dreptului de proprietate, drepturi reale de garanție și sarcini	Referințe
NU SUNT	

## Anexa Nr. 1 La Partea I

## Teren

Nr cadastral	Suprafața (mp)*	Observații / Referințe
	9.490	

\* Suprafața este determinată în planul de proiecție Stereo 70.



## Date referitoare la teren

Crt	Categorie folosință	Intravilan	Suprafața (mp)	Tarla	Parcelă	Nr. topo	Observații / Referințe
1	faneata	DA	9.490	15	424,444,439,446	-	

## Lungime Segmente

1) Valorile lungimilor segmentelor sunt obținute din proiecție în plan.

Punct început	X / Y	Punct sfârșit	X / Y	Lungime segment (** (m)
1	508.181,419 419.984,987	2	508.146,392 420.011,858	44.147
3	508.134,067 420.030,297	4	508.130,884 420.038,49	8.79
5	508.126,665 420.047,941	6	508.114,78 420.063,267	19.394
7	508.101,985 420.074,945	8	508.091,869 420.084,179	13.697
9	508.084,838 420.071,806	10	508.076,154 420.058,925	15.535

Punct început	X / Y	Punct sfârșit	X / Y	Lungime segment (** (m)
2	508.146,392 420.011,858	3	508.134,067 420.030,297	22.179
4	508.130,884 420.038,49	5	508.126,665 420.047,941	10.35
6	508.114,78 420.063,267	7	508.101,985 420.074,945	17.323
8	508.091,869 420.084,179	9	508.084,838 420.071,806	14.231
10	508.076,154 420.058,925	11	508.069,911 420.051,197	9.935

Punct început	X / Y	Punct sfârșit	X / Y	Lungime segment (** (m)
11	508.069,911 420.051,197	12	508.058,362 420.036,247	18.891
13	508.043,651 420.012,193	14	508.059,176 420.002,219	18.453
15	508.080,997 419.990,989	16	508.090,209 419.983,357	11.963
17	508.100,126 419.968,15	18	508.112,253 419.959,699	14.781
19	508.119,438 419.955,286	20	508.128,197 419.948,986	10.789
21	508.155,256 419.936,279	22	508.162,893 419.940,586	8.768
23	508.180,061 419.971,457	24	508.185,87 419.980,7	10.917

Punct început	X / Y	Punct sfârșit	X / Y	Lungime segment (** (m)
12	508.058,362 420.036,247	13	508.043,651 420.012,193	28.196
14	508.059,176 420.002,219	15	508.080,997 419.990,989	24.541
16	508.090,209 419.983,357	17	508.100,126 419.968,15	18.155
18	508.112,253 419.959,699	19	508.119,438 419.955,286	8.432
20	508.128,197 419.948,986	21	508.155,256 419.936,279	29.894
22	508.162,893 419.940,586	23	508.180,061 419.971,457	35.324
24	508.185,87 419.980,7	1	508.181,419 419.984,987	6.18

\*\* Lungimile segmentelor sunt determinate în planul de proiecție Stereo 70 și sunt rotunjite la 1 milimetru.

\*\*\* Distanța dintre puncte este formată din segmente cumulate ce sunt mai mici decât valoarea 1 milimetru.



**DATE DESPRE IMOBILUL NR. 3224**

Oficiul de Cadastru și Publicitate Imobiliară ARGES  
Biroul de Cadastru și Publicitate Imobiliară Campulung

**A. Partea I. Descrierea imobilului**

TEREN Intravilan

Adresa: Loc. Selari, Jud. Arges

Nr. Crt	Nr cadastral Nr. topografic	Suprafața* (mp)	Observații / Referințe
A1		2.263	Sector cadastral:34 Teren neimprejmuit;

**B. Partea II. Proprietari și acte**

Inscrieri privitoare la dreptul de proprietate și alte drepturi reale		Referințe
/		
Act Normativ nr. 7, din 13/03/1996 emis de PARLAMENT (art. 13 alin. 15);		
B1	Inscrierea provizorie, drept de PROPRIETATE, dobandit prin Lege, cota actuala 1/1, cota initiala 1/1 1) COMUNA VALEA MARE PRAVAT, CIF:5010196	A1

**C. Partea III. SARCINI .**

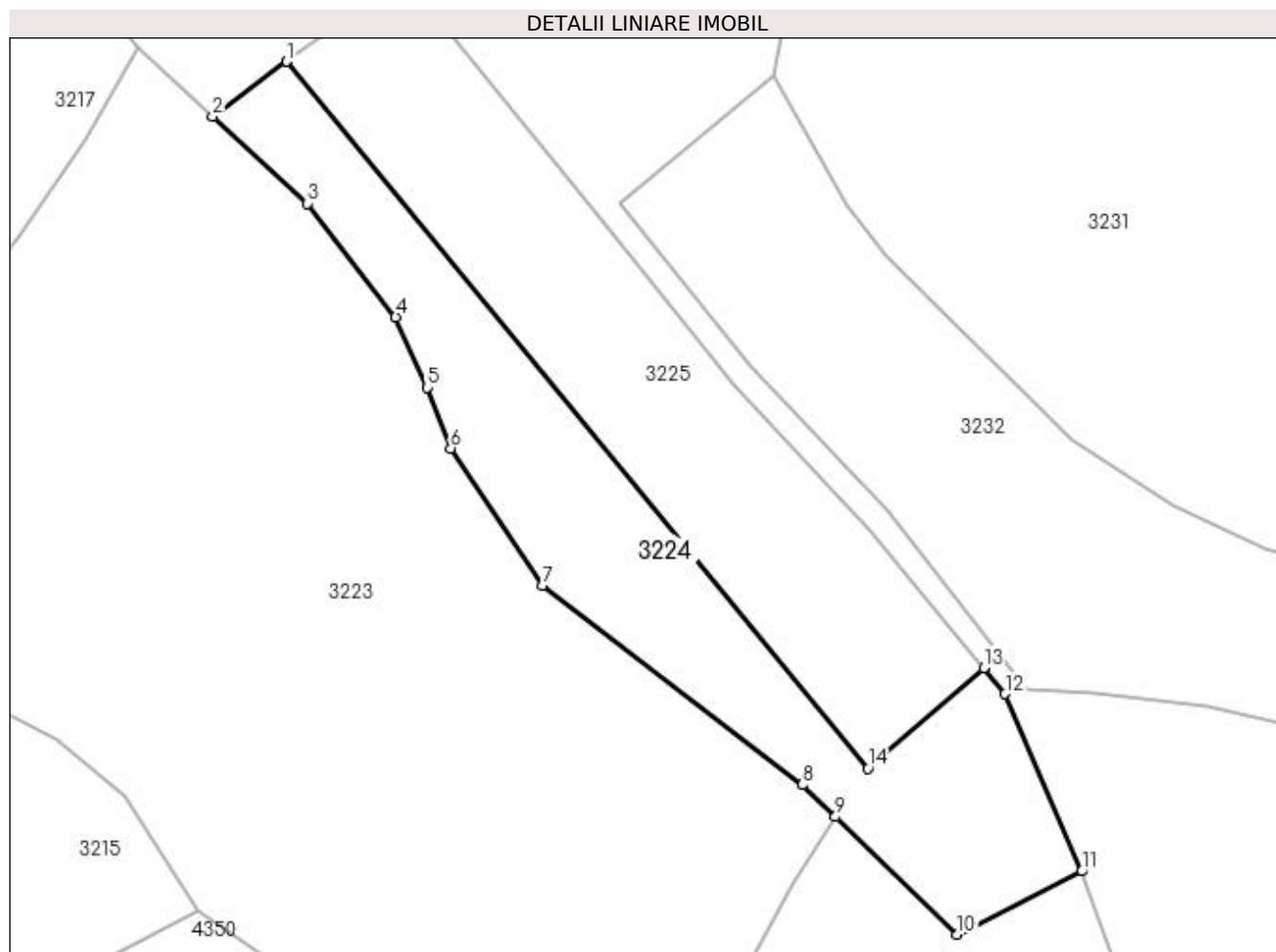
Inscrieri privind dezmembramintele dreptului de proprietate, drepturi reale de garanție și sarcini	Referințe
NU SUNT	

## Anexa Nr. 1 La Partea I

## Teren

Nr cadastral	Suprafața (mp)*	Observații / Referințe
	2.263	

\* Suprafața este determinată în planul de proiecție Stereo 70.



## Date referitoare la teren

Crt	Categorie folosință	Intra vilan	Suprafața (mp)	Tarla	Parcelă	Nr. topo	Observații / Referințe
1	faneata	DA	2.263	15	404,414,424, 439,446	-	

## Lungime Segmente

1) Valorile lungimilor segmentelor sunt obținute din proiecție în plan.

Punct început	X / Y	Punct sfârșit	X / Y	Lungime segment (** (m)
1	508.112,0 420.082,358	2	508.101,985 420.074,945	12.46
2	508.101,985 420.074,945	3	508.114,78 420.063,267	17.323
3	508.114,78 420.063,267	4	508.126,665 420.047,941	19.394
4	508.126,665 420.047,941	5	508.130,884 420.038,49	10.35
5	508.130,884 420.038,49	6	508.134,067 420.030,297	8.79



Punct început	X / Y	Punct sfârșit	X / Y	Lungime segment (** (m)
6	508.134,067 420.030,297	7	508.146,392 420.011,858	22.179
7	508.146,392 420.011,858	8	508.181,419 419.984,987	44.147
8	508.181,419 419.984,987	9	508.185,87 419.980,7	6.18
9	508.185,87 419.980,7	10	508.202,311 419.964,867	22.825
10	508.202,311 419.964,867	11	508.219,053 419.973,359	18.773
11	508.219,053 419.973,359	12	508.208,738 419.997,222	25.997
12	508.208,738 419.997,222	13	508.205,848 420.000,738	4.551
13	508.205,848 420.000,738	14	508.190,276 419.987,239	20.608
14	508.190,276 419.987,239	1	508.112,0 420.082,358	123.186

\*\* Lungimile segmentelor sunt determinate în planul de proiecție Stereo 70 și sunt rotunjite la 1 milimetru.

\*\*\* Distanța dintre puncte este formată din segmente cumulate ce sunt mai mici decât valoarea 1 milimetru.



**DATE DESPRE IMOBILUL NR. 3225**

Oficiul de Cadastru și Publicitate Imobiliară ARGES  
Biroul de Cadastru și Publicitate Imobiliară Campulung

**A. Partea I. Descrierea imobilului**

TEREN Intravilan

Adresa: Loc. Selari, Jud. Arges, Punctul " Camin Casa "

Nr. Crt	Nr cadastral Nr. topografic	Suprafața* (mp)	Observații / Referințe
A1	81165	2.400	Sector cadastral:34 Teren neimprejmuit;

**B. Partea II. Proprietari și acte**

Inscrieri privitoare la dreptul de proprietate și alte drepturi reale	Referințe
<b>12585 / 10/09/2015</b>	
Act Notarial nr. 1660, din 09/09/2015 emis de IONESCU CORNELIA;	
B2	A1
Intabulare, drept de PROPRIETATE, dobandit prin Conventie, cota actuala 1/1, cota initiala 1/1	
1) TIUCĂ TRAIAN-MARIUS, casatorit cu	
2) TIUCĂ DORINA	

**C. Partea III. SARCINI .**

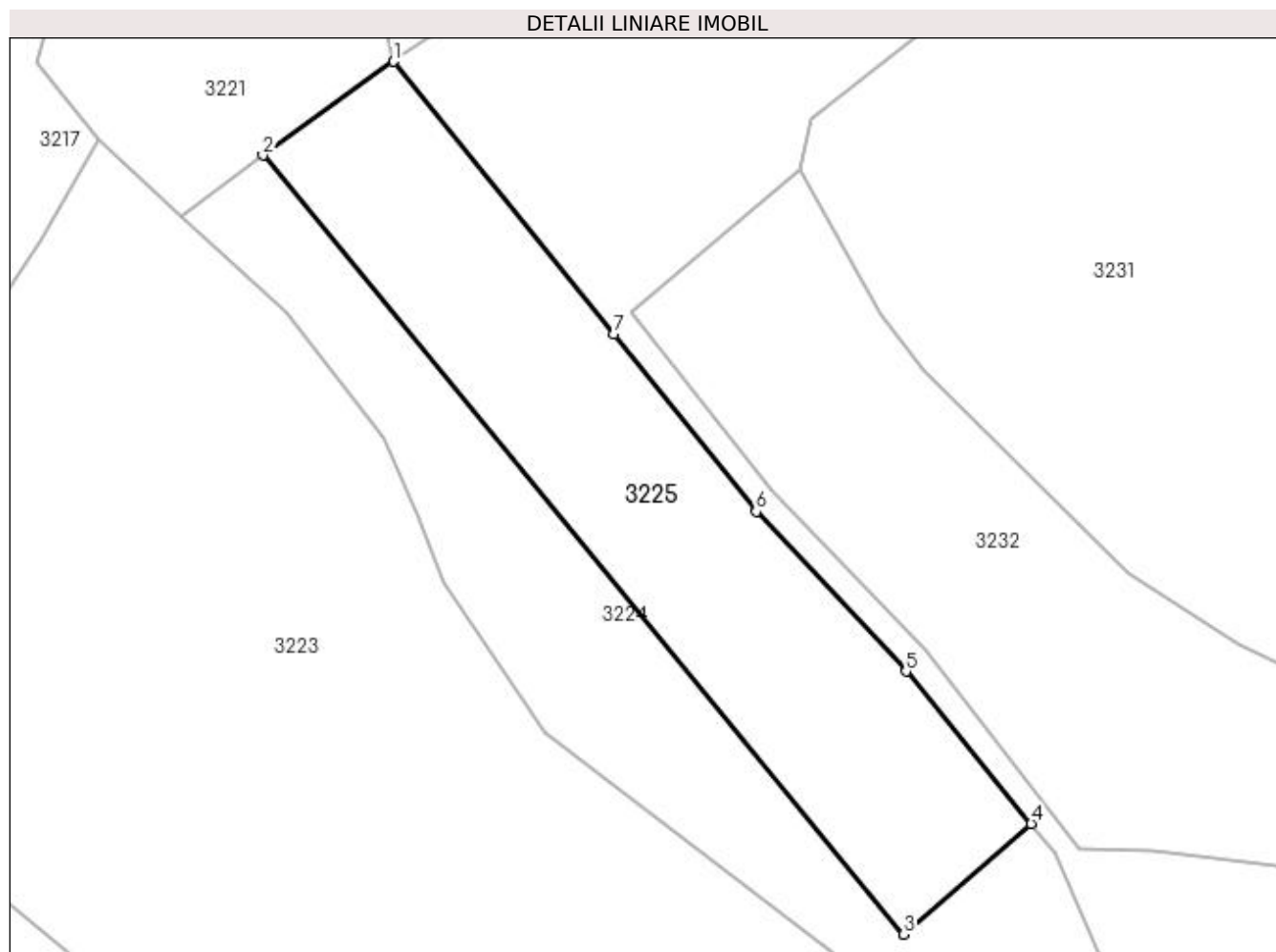
Inscrieri privind dezmembramintele dreptului de proprietate, drepturi reale de garanție și sarcini	Referințe
NU SUNT	

## Anexa Nr. 1 La Partea I

## Teren

Nr cadastral	Suprafața (mp)*	Observații / Referințe
81165	2.400	

\* Suprafața este determinată în planul de proiecție Stereo 70.



## Date referitoare la teren

Crt	Categorie folosință	Intra vilan	Suprafața (mp)	Tarla	Parcelă	Nr. topo	Observații / Referințe
1	faneata	DA	2.400	15	414,424,439	-	

## Lungime Segmente

1) Valorile lungimilor segmentelor sunt obținute din proiecție în plan.

Punct început	X / Y	Punct sfârșit	X / Y	Lungime segment (** (m)
1	508.127,938 420.093,819	2	508.112,0 420.082,358	19.631
2	508.112,0 420.082,358	3	508.190,276 419.987,239	123.186
3	508.190,276 419.987,239	4	508.205,848 420.000,738	20.608
4	508.205,848 420.000,738	5	508.190,561 420.019,339	24.077
5	508.190,561 420.019,339	6	508.172,253 420.038,862	26.764

Punct început	X / Y	Punct sfârșit	X / Y	Lungime segment (** (m)
6	508.172,253 420.038,862	7	508.154,819 420.060,479	27.771
7	508.154,819 420.060,479	1	508.127,938 420.093,819	42.827

\*\* Lungimile segmentelor sunt determinate în planul de proiecție Stereo 70 și sunt rotunjite la 1 milimetru.

\*\*\* Distanța dintre puncte este formată din segmente cumulate ce sunt mai mici decât valoarea 1 milimetru.



**DATE DESPRE IMOBILUL NR. 3226**

Oficiul de Cadastru și Publicitate Imobiliară ARGES  
Biroul de Cadastru și Publicitate Imobiliară Campulung

**A. Partea I. Descrierea imobilului**

TEREN Intravilan

Adresa: Loc. Selari, Nr. 57, Jud. Arges

Nr. Crt	Nr cadastral Nr. topografic	Suprafața* (mp)	Observații / Referințe
A1		Din acte: 12.252 Masurata: 9.859	Sector cadastral:34 Teren neimprijmit;

**Construcții**

Crt	Nr cadastral Nr. topografic	Adresa	Observații / Referințe
A1.1		Loc. Selari, Nr. 57, Jud. Arges	Nr. niveluri:2; S. construita la sol:86 mp; S. construita desfasurata:106 mp;
A1.2		Loc. Selari, Nr. 57, Jud. Arges	Nr. niveluri:1; S. construita la sol:31 mp; S. construita desfasurata:31 mp;
A1.3		Loc. Selari, Nr. 57, Jud. Arges	Nr. niveluri:1; S. construita la sol:28 mp; S. construita desfasurata:28 mp;

**B. Partea II. Proprietari și acte**

Inscrieri privitoare la dreptul de proprietate și alte drepturi reale		Referințe
/		
Act Administrativ nr. 11988, din 11/06/1993 emis de CJPSDPAT ARGES;		
B1	Intabulare, drept de PROPRIETATE, dobandit prin Reconstituire, cota actuala 1/1, cota initiala 1/1 1) BUZATU BUCUR, lipsă CNP 2) BUZATU ION, lipsă CNP 3) MACRIS MARIA, lipsă CNP 4) BUZATU MOISE, lipsă CNP	A1
Act Normativ nr. 7, din 13/03/1996 emis de PARLAMENT (art.12,alin.16);		
B2	Intabulare, drept de PROPRIETATE, dobandit prin Construire, cota actuala 1/1, cota initiala 1/1 1) BUZATU BUCUR, lipsă CNP 2) BUZATU ION, lipsă CNP 3) MACRIS MARIA, lipsă CNP 4) BUZATU MOISE, lipsă CNP	A1.1, A1.2, A1.3

**C. Partea III. SARCINI .**

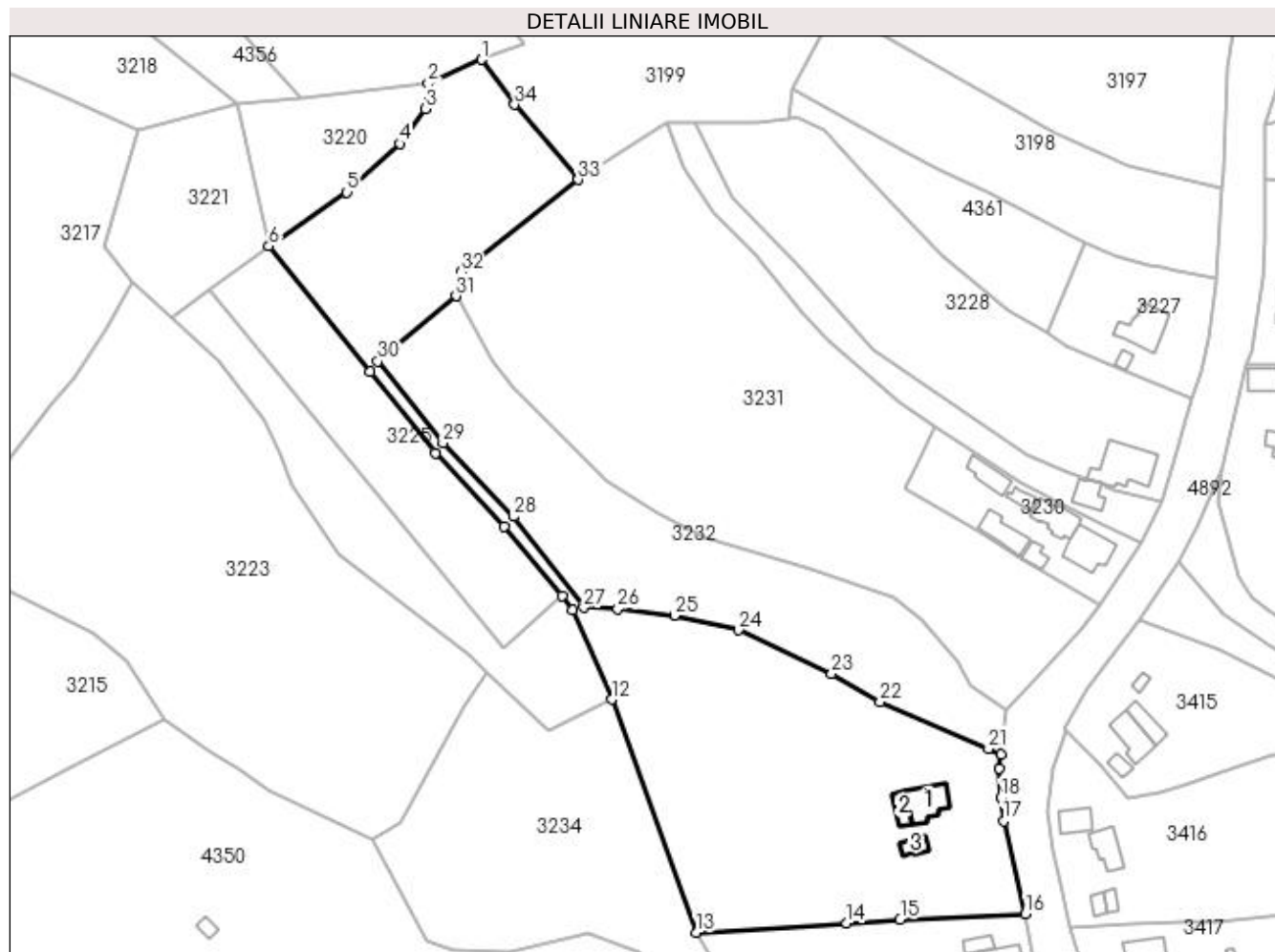
Inscrieri privind dezmembramentele dreptului de proprietate, drepturi reale de garanție și sarcini	Referințe
NU SUNT	

## Anexa Nr. 1 La Partea I

## Teren

Nr cadastral	Suprafața (mp)*	Observații / Referințe
	Din acte: 12.252 Masurata: 9.859	

\* Suprafața este determinată în planul de proiecție Stereo 70.



## Date referitoare la teren

Crt	Categorie folosință	Intravilan	Suprafața (mp)	Tarla	Parcelă	Nr. topo	Observații / Referințe
1	curți constructii	DA	1.083	15	434-437	-	
2	faneata	DA	5.494	15	434,437,438,446	-	
3	drum	DA	273	15	439	-	
4	faneata	DA	3.009	15	404,424,439	-	

## Date referitoare la construcții

Crt	Număr	Destinație construcție	Supraf. (mp)	Situație juridică	Observații / Referințe
A1.1		construcții de locuințe	86	Cu acte	Nr. niveluri:2; S. construita la sol:86 mp; S. construita desfasurata:106 mp;
A1.2		construcții anexa	31	Cu acte	Nr. niveluri:1; S. construita la sol:31 mp; S. construita desfasurata:31 mp;
A1.3		construcții anexa	28	Cu acte	Nr. niveluri:1; S. construita la sol:28 mp; S. construita desfasurata:28 mp;



## Lungime Segmente

1) Valorile lungimilor segmentelor sunt obținute din proiecție în plan.

Punct început	X / Y	Punct sfârșit	X / Y	Lungime segment (** (m)
1	508.184,476 420.143,372	2	508.170,286 420.137,042	15.538
3	508.169,585 420.130,294	4	508.162,759 420.120,993	11.537
5	508.148,685 420.108,102	6	508.127,938 420.093,819	25.188
7	508.154,819 420.060,479	8	508.172,253 420.038,862	27.771
9	508.190,561 420.019,339	10	508.205,848 420.000,738	24.077
11	508.208,738 419.997,222	12	508.219,053 419.973,359	25.997
13	508.241,485 419.911,446	14	508.281,561 419.913,896	40.151
15	508.295,769 419.914,832	16	508.329,062 419.916,374	33.329
17	508.323,287 419.941,075	18	508.322,543 419.947,182	6.152
19	508.322,158 419.955,071	20	508.322,652 419.958,817	3.778
21	508.319,262 419.960,276	22	508.290,431 419.972,684	31.388
23	508.277,589 419.980,231	24	508.252,877 419.991,768	27.272
25	508.235,794 419.995,609	26	508.220,712 419.997,342	15.181
27	508.211,693 419.997,784	28	508.192,942 420.021,94	30.58
29	508.174,224 420.041,553	30	508.156,909 420.063,157	27.686
31	508.177,672 420.080,568	32	508.178,926 420.086,896	6.451
33	508.210,139 420.111,459	34	508.193,294 420.131,415	26.115

Punct început	X / Y	Punct sfârșit	X / Y	Lungime segment (** (m)
2	508.170,286 420.137,042	3	508.169,585 420.130,294	6.784
4	508.162,759 420.120,993	5	508.148,685 420.108,102	19.085
6	508.127,938 420.093,819	7	508.154,819 420.060,479	42.827
8	508.172,253 420.038,862	9	508.190,561 420.019,339	26.764
10	508.205,848 420.000,738	11	508.208,738 419.997,222	4.551
12	508.219,053 419.973,359	13	508.241,485 419.911,446	65.851
14	508.281,561 419.913,896	15	508.295,769 419.914,832	14.239
16	508.329,062 419.916,374	17	508.323,287 419.941,075	25.367
18	508.322,543 419.947,182	19	508.322,158 419.955,071	7.898
20	508.322,652 419.958,817	21	508.319,262 419.960,276	3.691
22	508.290,431 419.972,684	23	508.277,589 419.980,231	14.895
24	508.252,877 419.991,768	25	508.235,794 419.995,609	17.509
26	508.220,712 419.997,342	27	508.211,693 419.997,784	9.03
28	508.192,942 420.021,94	29	508.174,224 420.041,553	27.111
30	508.156,909 420.063,157	31	508.177,672 420.080,568	27.097
32	508.178,926 420.086,896	33	508.210,139 420.111,459	39.719
34	508.193,294 420.131,415	1	508.184,476 420.143,372	14.857

\*\* Lungimile segmentelor sunt determinate în planul de proiecție Stereo 70 și sunt rotunjite la 1 milimetru.

\*\*\* Distanța dintre puncte este formată din segmente cumulate ce sunt mai mici decât valoarea 1 milimetru.



**DATE DESPRE IMOBILUL NR. 3227**

Oficiul de Cadastru și Publicitate Imobiliară ARGES  
Biroul de Cadastru și Publicitate Imobiliară Campulung

**A. Partea I. Descrierea imobilului**

TEREN Intravilan

Adresa: Loc. Selari, Nr. 53, Jud. Arges

Nr. Crt	Nr cadastral Nr. topografic	Suprafața* (mp)	Observații / Referințe
A1		1.160	Sector cadastral:34 Teren neimprijmit;

**Construcții**

Crt	Nr cadastral Nr. topografic	Adresa	Observații / Referințe
A1.1		Loc. Selari, Nr. 53, Jud. Arges	Nr. niveluri:1; S. construita la sol:105 mp; S. construita desfasurata:105 mp;
A1.2		Loc. Selari, Nr. 53, Jud. Arges	Nr. niveluri:1; S. construita la sol:13 mp; S. construita desfasurata:13 mp;

**B. Partea II. Proprietari și acte**

Inscrieri privitoare la dreptul de proprietate și alte drepturi reale		Referințe
/		
Act Administrativ nr. 9751, din 13/05/1993 emis de CJPSDPAT ARGES;		
B1	Intabulare, drept de PROPRIETATE, dobandit prin Reconstituire, cota actuala 1/1, cota initiala 1/1 1) SOLOMON NICOLAE, lipsă CNP	A1
Act Normativ nr. 7, din 13/03/1996 emis de PARLAMENT (art.12,alin.16);		
B2	Intabulare, drept de PROPRIETATE, dobandit prin Construire, cota actuala 1/1, cota initiala 1/1 1) SOLOMON NICOLAE, lipsă CNP	A1.1, A1.2

**C. Partea III. SARCINI .**

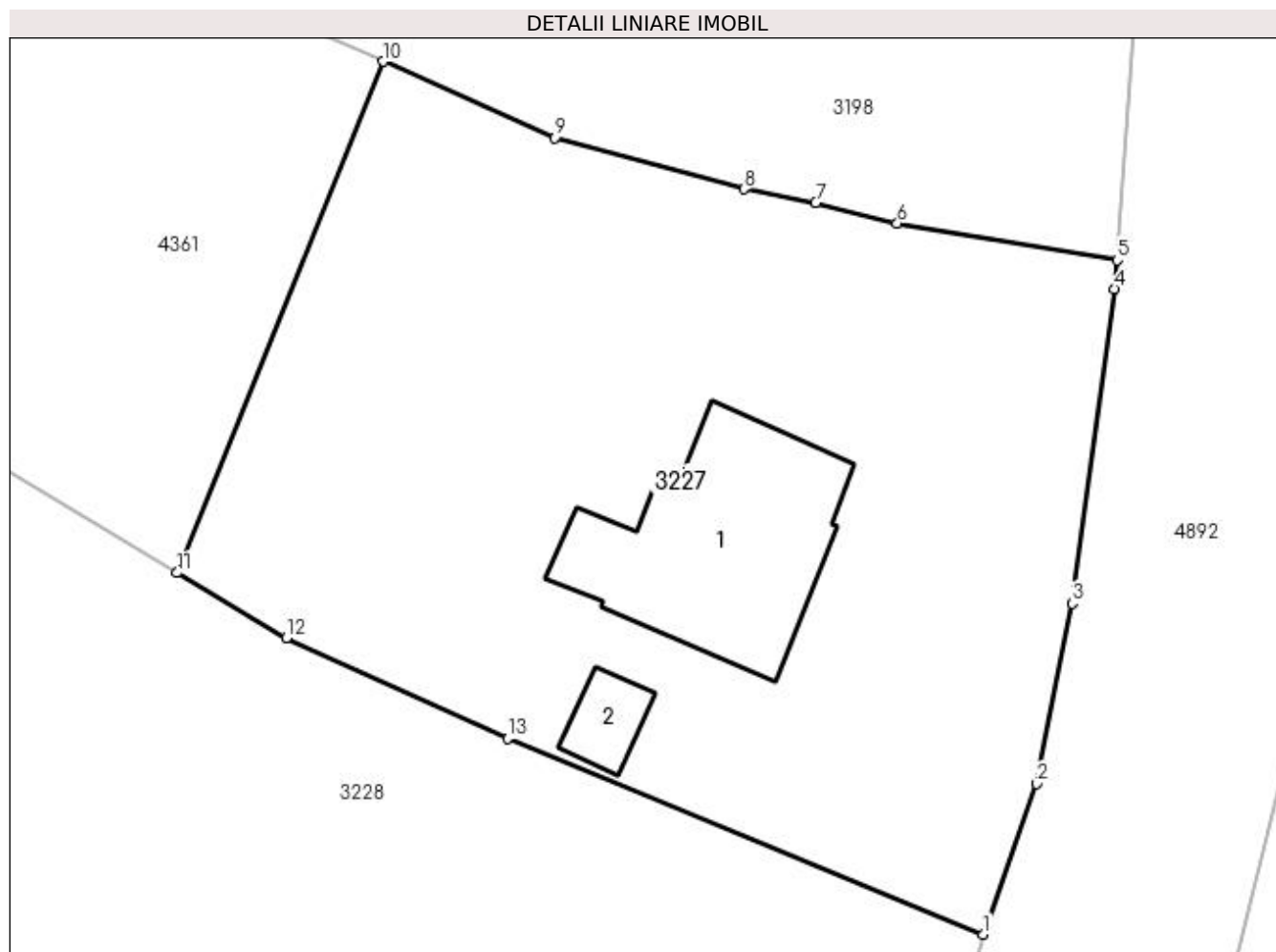
Inscrieri privind dezmembramintele dreptului de proprietate, drepturi reale de garanție și sarcini	Referințe
NU SUNT	

## Anexa Nr. 1 La Partea I

## Teren

Nr cadastral	Suprafața (mp)*	Observații / Referințe
	1.160	

\* Suprafața este determinată în planul de proiecție Stereo 70.



## Date referitoare la teren

Crt	Categorie folosință	Intra vilan	Suprafața (mp)	Tarla	Parcelă	Nr. topo	Observații / Referințe
1	curți constructii	DA	831	15	425,427	-	
2	arabil	DA	329	15	404,427,428	-	

## Date referitoare la construcții

Crt	Număr	Destinație construcție	Supraf. (mp)	Situație juridică	Observații / Referințe
A1.1		construcții de locuințe	105	Cu acte	Nr. niveluri:1; S. construita la sol:105 mp; S. construita desfasurata:105 mp;
A1.2		construcții anexa	13	Cu acte	Nr. niveluri:1; S. construita la sol:13 mp; S. construita desfasurata:13 mp;

## Lungime Segmente

1) Valorile lungimilor segmentelor sunt obținute din proiecție în plan.

Punct început	X / Y	Punct sfârșit	X / Y	Lungime segment (** (m)
1	508.373,342 420.053,279	2	508.375,881 420.060,478	7.634
2	508.375,881 420.060,478	3	508.377,586 420.069,093	8.782

Punct început	X / Y	Punct sfârşit	X / Y	Lungime segment (** (m)
3	508.377,586 420.069,093	4	508.379,636 420.084,098	15.144
4	508.379,636 420.084,098	5	508.379,731 420.085,482	1.387
5	508.379,731 420.085,482	6	508.369,238 420.087,23	10.638
6	508.369,238 420.087,23	7	508.365,33 420.088,208	4.029
7	508.365,33 420.088,208	8	508.361,912 420.088,875	3.482
8	508.361,912 420.088,875	9	508.352,88 420.091,326	9.359
9	508.352,88 420.091,326	10	508.344,675 420.094,963	8.975
10	508.344,675 420.094,963	11	508.334,836 420.070,543	26.328
11	508.334,836 420.070,543	12	508.340,039 420.067,439	6.059
12	508.340,039 420.067,439	13	508.350,612 420.062,631	11.615
13	508.350,612 420.062,631	1	508.373,342 420.053,279	24.579

\*\* Lungimile segmentelor sunt determinate în planul de proiecţie Stereo 70 şi sunt rotunjite la 1 milimetru.

\*\*\* Distanţa dintre puncte este formată din segmente cumulate ce sunt mai mici decât valoarea 1 milimetru.



**DATE DESPRE IMOBILUL NR. 3228**

Oficiul de Cadastru și Publicitate Imobiliară ARGES  
Biroul de Cadastru și Publicitate Imobiliară Campulung

**A. Partea I. Descrierea imobilului**

TEREN Intravilan

Adresa: Loc. Selari, Jud. Arges, punctul "Acasa"

Nr. Crt	Nr cadastral Nr. topografic	Suprafața* (mp)	Observații / Referințe
A1	82340	4.341	Sector cadastral:34 Teren neimprijmit;

**Construcții**

Crt	Nr cadastral Nr. topografic	Adresa	Observații / Referințe
A1.1	82340-C1	Loc. Selari, Jud. Arges, punctul "Acasa"	Nr. niveluri:1; S. construita la sol:144 mp; S. construita desfasurata:144 mp; Locuinta, parter, caramida, an constructie 1971

**B. Partea II. Proprietari și acte**

Inscrieri privitoare la dreptul de proprietate și alte drepturi reale		Referințe
<b>5001 / 16/03/2021</b>		
Act Notarial nr. 240, din 12/03/2021 emis de Ionescu Iulia;		
B1	Se infiinteaza cartea funciara 82340 a imobilului cu numarul cadastral 82340 / UAT Valea Mare Pravăț, rezultat din dezmembrarea imobilului cu numarul cadastral 82324 inscris in cartea funciara 82324;	A1
<b>5004 / 16/03/2021</b>		
Act Notarial nr. 241, din 12/03/2021 emis de Ionescu Iulia;		
B8	Intabulare, drept de PROPRIETATE-bun propriu, dobandit prin lesire Din Indiviziune, cota actuala 1/1, cota initiala 1/1 1) PÎRȘE SPIRIDON-VALI	A1, A1.1

**C. Partea III. SARCINI .**

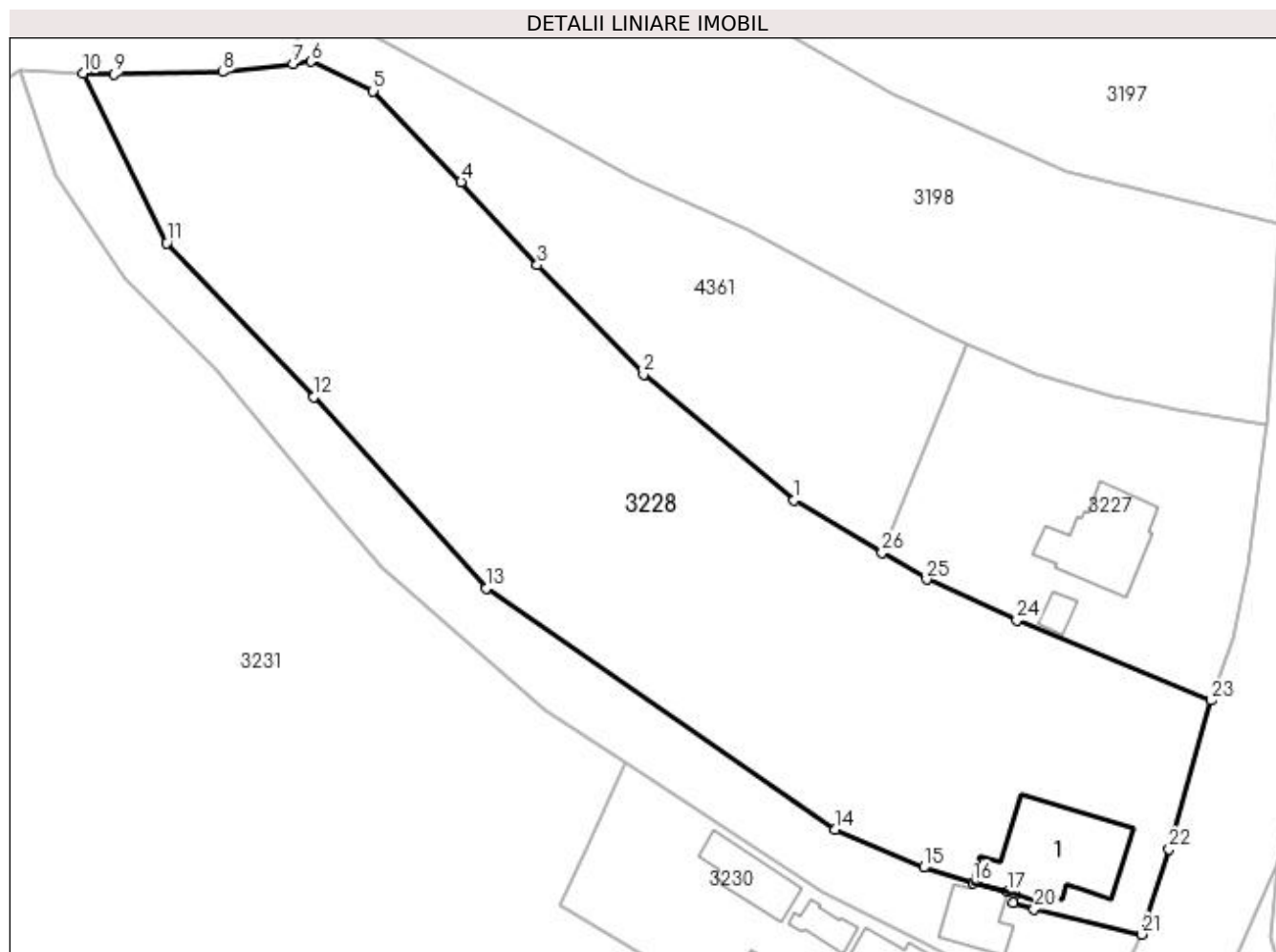
Inscrieri privind dezmembramintele dreptului de proprietate, drepturi reale de garanție și sarcini	Referințe
NU SUNT	

## Anexa Nr. 1 La Partea I

## Teren

Nr cadastral	Suprafața (mp)*	Observații / Referințe
82340	4.341	

\* Suprafața este determinată în planul de proiecție Stereo 70.



## Date referitoare la teren

Crt	Categorie folosință	Intra vilan	Suprafața (mp)	Tarla	Parcelă	Nr. topo	Observații / Referințe
1	curți constructii	DA	334	15	430	-	
2	faneata	DA	4.007	15	425,429	-	

## Date referitoare la construcții

Crt	Număr	Destinație construcție	Supraf. (mp)	Situație juridică	Observații / Referințe
A1.1	82340-C1	construcții de locuințe	144	Cu acte	Nr. niveluri:1; S. construita la sol:144 mp; S. construita desfasurata:144 mp; Locuinta, parter, caramida, an constructie 1971

## Lungime Segmente

1) Valorile lungimilor segmentelor sunt obținute din proiecție în plan.

Punct început	X / Y	Punct sfârșit	X / Y	Lungime segment (** (m)
1	508.324,578 420.076,661	2	508.306,964 420.091,37	22.948
3	508.294,517 420.104,17	4	508.285,637 420.113,887	13.163
5	508.275,361 420.124,497	6	508.268,088 420.127,939	8.046

Punct început	X / Y	Punct sfârșit	X / Y	Lungime segment (** (m)
2	508.306,964 420.091,37	3	508.294,517 420.104,17	17.854
4	508.285,637 420.113,887	5	508.275,361 420.124,497	14.771
6	508.268,088 420.127,939	7	508.265,961 420.127,688	2.142



Punct început	X / Y	Punct sfârșit	X / Y	Lungime segment (** (m)	Punct început	X / Y	Punct sfârșit	X / Y	Lungime segment (** (m)
7	508.265,961 420.127,688	8	508.257,736 420.126,716	8.282	8	508.257,736 420.126,716	9	508.245,041 420.126,442	12.698
9	508.245,041 420.126,442	10	508.241,406 420.126,571	3.637	10	508.241,406 420.126,571	11	508.251,228 420.106,717	22.151
11	508.251,228 420.106,717	12	508.268,419 420.088,768	24.854	12	508.268,419 420.088,768	13	508.288,607 420.066,401	30.13
13	508.288,607 420.066,401	14	508.329,376 420.038,233	49.553	14	508.329,376 420.038,233	15	508.339,711 420.033,782	11.253
15	508.339,711 420.033,782	16	508.345,469 420.031,975	6.035	16	508.345,469 420.031,975	17	508.349,477 420.030,931	4.142
17	508.349,477 420.030,931	18	508.350,434 420.030,641	1.0	18	508.350,434 420.030,641	19	508.350,143 420.029,68	1.004
19	508.350,143 420.029,68	20	508.352,631 420.028,925	2.6	20	508.352,631 420.028,925	21	508.365,217 420.025,949	12.933
21	508.365,217 420.025,949	22	508.368,386 420.035,898	10.442	22	508.368,386 420.035,898	23	508.373,342 420.053,279	18.074
23	508.373,342 420.053,279	24	508.350,612 420.062,631	24.579	24	508.350,612 420.062,631	25	508.340,039 420.067,439	11.615
25	508.340,039 420.067,439	26	508.334,836 420.070,543	6.059	26	508.334,836 420.070,543	1	508.324,578 420.076,661	11.944

\*\* Lungimile segmentelor sunt determinate în planul de proiecție Stereo 70 și sunt rotunjite la 1 milimetru.

\*\*\* Distanța dintre puncte este formată din segmente cumulate ce sunt mai mici decât valoarea 1 milimetru.



**DATE DESPRE IMOBILUL NR. 3229**

Oficiul de Cadastru și Publicitate Imobiliară ARGES  
Biroul de Cadastru și Publicitate Imobiliară Campulung

**A. Partea I. Descrierea imobilului**

TEREN Intravilan

Adresa: Loc. Selari, Nr. 54, Jud. Arges, punctul "Acasa"

Nr. Crt	Nr cadastral Nr. topografic	Suprafața* (mp)	Observații / Referințe
A1	82341	1.268	Sector cadastral:34 Teren neimprijmit;

**Construcții**

Crt	Nr cadastral Nr. topografic	Adresa	Observații / Referințe
A1.1	82341-C1	Loc. Selari, Nr. 54, Jud. Arges, punctul "Acasa"	Nr. niveluri:1; S. construita la sol:50 mp; S. construita desfasurata:50 mp; Anexa(Grajd), parter, caramida, an constructie 1971

**B. Partea II. Proprietari și acte**

Inscrieri privitoare la dreptul de proprietate și alte drepturi reale	Referințe
<b>5001 / 16/03/2021</b>	
Act Notarial nr. 240, din 12/03/2021 emis de Ionescu Iulia;	
B1	Se infiinteaza cartea funciara 82341 a imobilului cu numarul cadastral 82341 / UAT Valea Mare Pravăț, rezultat din dezmembrarea imobilului cu numarul cadastral 82324 inscris in cartea funciara 82324;
	A1
<b>8177 / 13/04/2022</b>	
Act Notarial nr. 305, din 11/04/2022 emis de notar public Ionescu Iulia;	
B15	Intabulare, drept de PROPRIETATE-bun comun, dobandit prin Conventie, cota actuala 1/1, cota initiala 1/1
	A1, A1.1
	1) PÎRȘE SPIRIDON-VALI 2) PÎRȘE ELENA-ROXANA, soti

**C. Partea III. SARCINI**

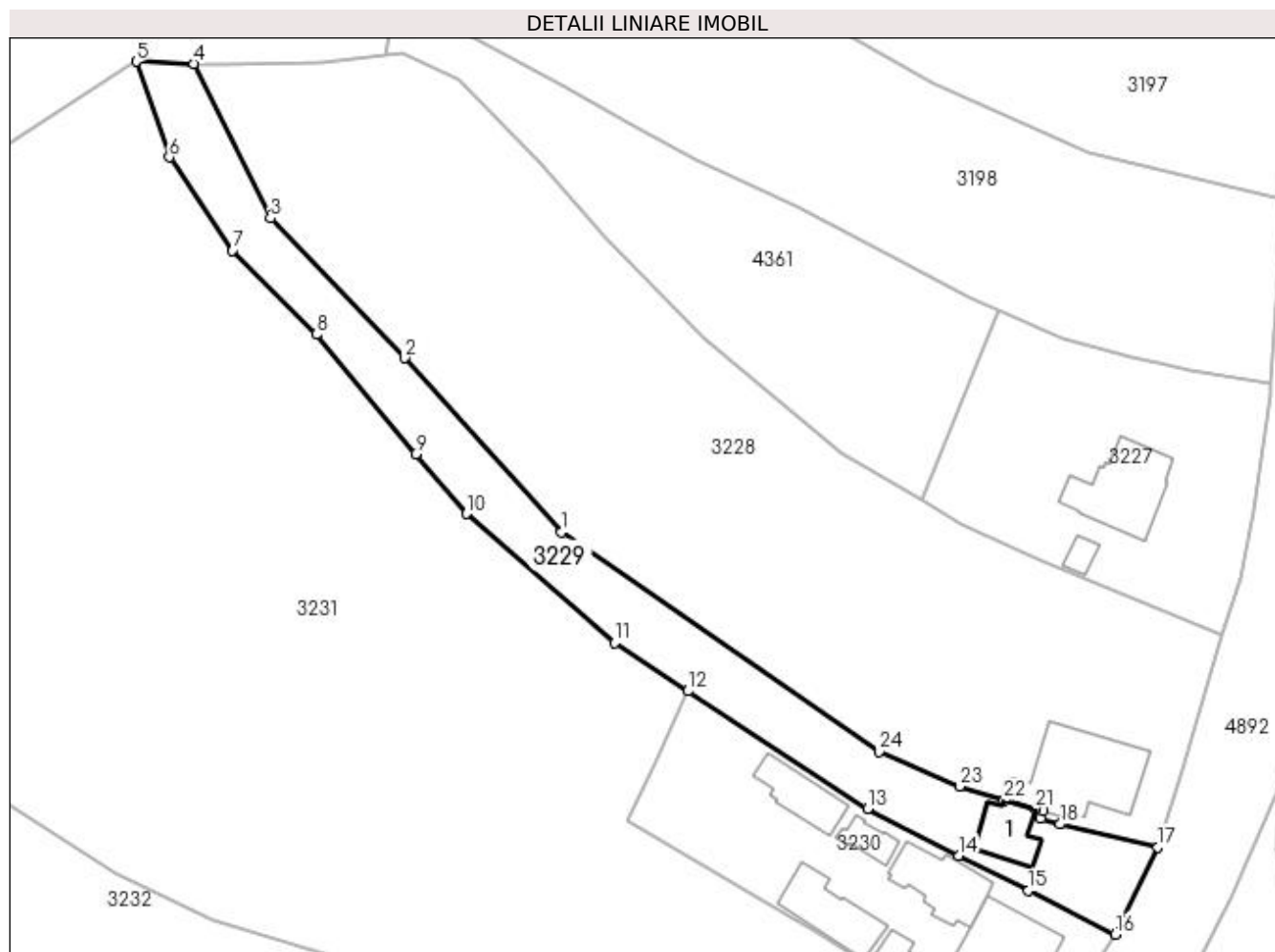
Inscrieri privind dezmembramintele dreptului de proprietate, drepturi reale de garanție și sarcini	Referințe
<b>8177 / 13/04/2022</b>	
Act Notarial nr. 305, din 11/04/2022 emis de notar public Ionescu Iulia;	
C1	Intabulare, drept de IPOTECA LEGALA, Valoare:0 -in vederea garantarii obligatiei de intretinere si ingrijire, dobandit prin Conventie, cota actuala 1/1, cota initiala 1/1
	A1, A1.1
	1) PÎRȘE SAFTA
C2	Intabulare, drept de UZUFRUCT VIAGER, dobandit prin Conventie, cota actuala 1/1, cota initiala 1/1
	A1, A1.1
	1) PÎRȘE SAFTA

## Anexa Nr. 1 La Partea I

## Teren

Nr cadastral	Suprafața (mp)*	Observații / Referințe
82341	1.268	

\* Suprafața este determinată în planul de proiecție Stereo 70.



## Date referitoare la teren

Crt	Categorie folosință	Intra vilan	Suprafața (mp)	Tarla	Parcelă	Nr. topo	Observații / Referințe
1	curți constructii	DA	266	15	430	-	În act se regăsește P429
2	faneata	DA	1.002	15	425	-	

## Date referitoare la construcții

Crt	Număr	Destinație construcție	Supraf. (mp)	Situație juridică	Observații / Referințe
A1.1	82341-C1	construcții anexa	50	Cu acte	Nr. niveluri:1; S. construita la sol:50 mp; S. construita desfasurata:50 mp; Anexa(Grajd), parter, caramida, an construcție 1971

## Lungime Segmente

1) Valorile lungimilor segmentelor sunt obținute din proiecție în plan.

Punct început	X / Y	Punct sfârșit	X / Y	Lungime segment (** (m)
1	508.288,607 420.066,401	2	508.268,419 420.088,768	30.13
3	508.251,228 420.106,717	4	508.241,406 420.126,571	22.151
5	508.233,963 420.126,835	6	508.238,198 420.114,569	12.977

Punct început	X / Y	Punct sfârșit	X / Y	Lungime segment (** (m)
2	508.268,419 420.088,768	3	508.251,228 420.106,717	24.854
4	508.241,406 420.126,571	5	508.233,963 420.126,835	7.448
6	508.238,198 420.114,569	7	508.246,31 420.102,605	14.455

Punct început	X / Y	Punct sfârșit	X / Y	Lungime segment (** (m)
7	508.246,31 420.102,605	8	508.257,126 420.091,803	15.286
9	508.269,872 420.076,427	10	508.276,39 420.068,783	10.046
11	508.295,436 420.052,186	12	508.304,834 420.046,01	11.246
13	508.327,903 420.030,905	14	508.339,635 420.024,886	13.186
15	508.348,572 420.020,394	16	508.359,725 420.014,78	12.486
17	508.365,217 420.025,949	18	508.352,631 420.028,925	12.933
19	508.350,143 420.029,68	20	508.350,434 420.030,641	1.004
21	508.349,477 420.030,931	22	508.345,469 420.031,975	4.142
23	508.339,711 420.033,782	24	508.329,376 420.038,233	11.253

Punct început	X / Y	Punct sfârșit	X / Y	Lungime segment (** (m)
8	508.257,126 420.091,803	9	508.269,872 420.076,427	19.972
10	508.276,39 420.068,783	11	508.295,436 420.052,186	25.263
12	508.304,834 420.046,01	13	508.327,903 420.030,905	27.574
14	508.339,635 420.024,886	15	508.348,572 420.020,394	10.002
16	508.359,725 420.014,78	17	508.365,217 420.025,949	12.446
18	508.352,631 420.028,925	19	508.350,143 420.029,68	2.6
20	508.350,434 420.030,641	21	508.349,477 420.030,931	1.0
22	508.345,469 420.031,975	23	508.339,711 420.033,782	6.035
24	508.329,376 420.038,233	1	508.288,607 420.066,401	49.553

\*\* Lungimile segmentelor sunt determinate în planul de proiecție Stereo 70 și sunt rotunjite la 1 milimetru.

\*\*\* Distanța dintre puncte este formată din segmente cumulate ce sunt mai mici decât valoarea 1 milimetru.



**DATE DESPRE IMOBILUL NR. 3230**

Oficiul de Cadastru și Publicitate Imobiliară ARGES  
Biroul de Cadastru și Publicitate Imobiliară Campulung

**A. Partea I. Descrierea imobilului**

TEREN Intravilan

Adresa: Loc. Selari, Nr. 55, Jud. Arges

Nr. Crt	Nr cadastral Nr. topografic	Suprafața* (mp)	Observații / Referințe
A1		Din acte: 1.000 Masurata: 1.109	Sector cadastral:34 Teren imprejmuit;

**Construcții**

Crt	Nr cadastral Nr. topografic	Adresa	Observații / Referințe
A1.1		Loc. Selari, Nr. 55, Jud. Arges	Nr. niveluri:2; S. construita la sol:102 mp; S. construita desfasurata:162 mp;
A1.2		Loc. Selari, Nr. 55, Jud. Arges	Nr. niveluri:1; S. construita la sol:77 mp; S. construita desfasurata:77 mp;
A1.3		Loc. Selari, Nr. 55, Jud. Arges	Nr. niveluri:1; S. construita la sol:23 mp; S. construita desfasurata:23 mp;
A1.4		Loc. Selari, Nr. 55, Jud. Arges	Nr. niveluri:1; S. construita la sol:54 mp; S. construita desfasurata:54 mp;
A1.5		Loc. Selari, Nr. 55, Jud. Arges	Nr. niveluri:1; S. construita la sol:75 mp; S. construita desfasurata:75 mp;
A1.7		Loc. Selari, Nr. 55, Jud. Arges	Nr. niveluri:1; S. construita la sol:28 mp; S. construita desfasurata:28 mp;

**B. Partea II. Proprietari și acte**

Inscrieri privitoare la dreptul de proprietate și alte drepturi reale	Referințe
/	
Act Administrativ nr. 11912, din 02/06/1993 emis de CJPSDPAT ARGES;	
B1	A1
Intabulare, drept de PROPRIETATE, dobandit prin Reconstituire, cota actuala 1/1, cota initiala 1/1 1) BARANGĂ NICOLAE	
Act Normativ nr. 7, din 13/03/1996 emis de PARLAMENT (art. 12 alin. 16 );	
B2	A1.1, A1.2, A1.3, A1.4, A1.5, A1.7
Intabulare, drept de PROPRIETATE, dobandit prin Construire, cota actuala 1/1, cota initiala 1/1 1) BARANGĂ NICOLAE	

**C. Partea III. SARCINI .**

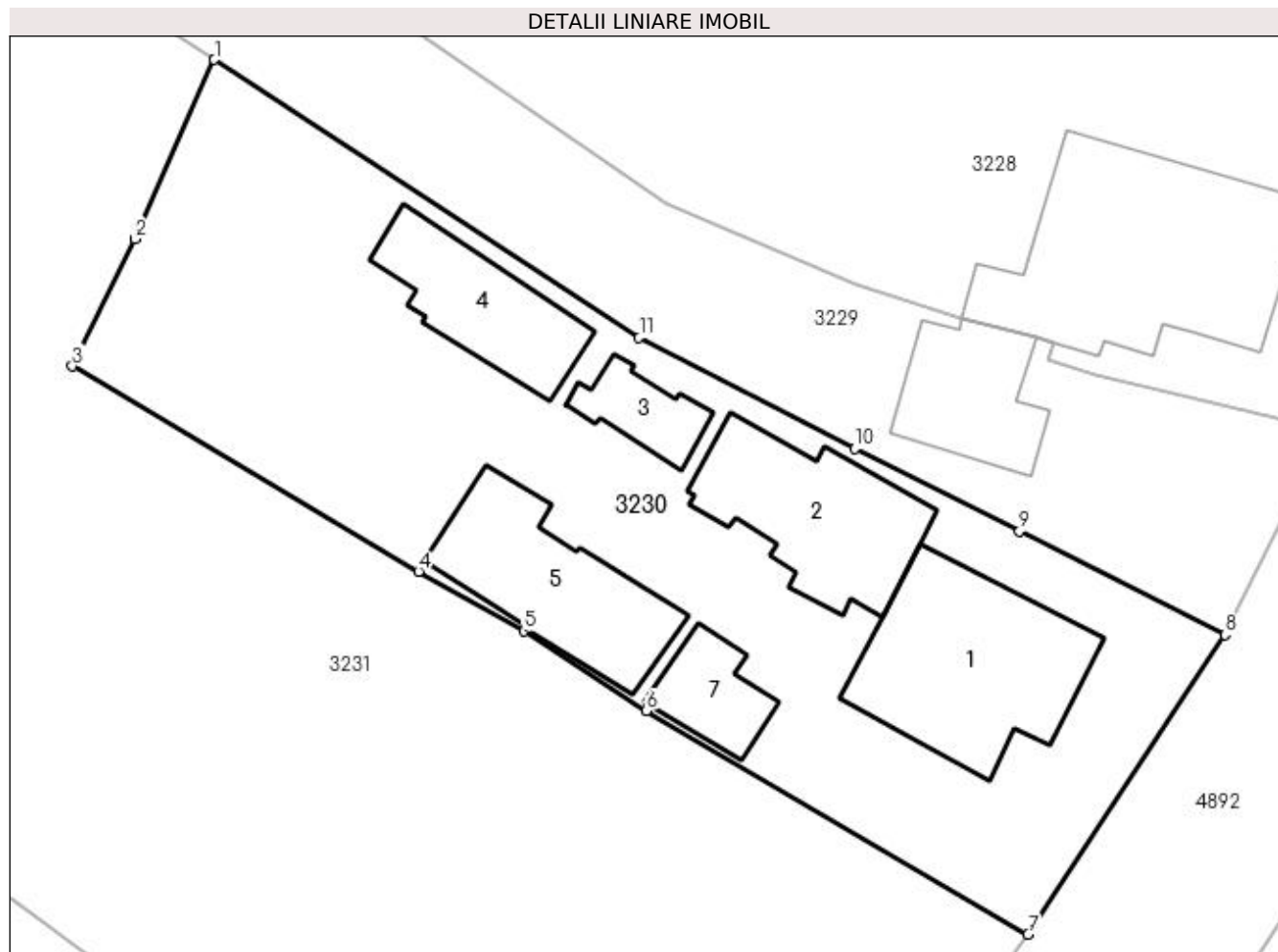
Inscrieri privind dezmembramintele dreptului de proprietate, drepturi reale de garanție și sarcini	Referințe
NU SUNT	

## Anexa Nr. 1 La Partea I

## Teren

Nr cadastral	Suprafața (mp)*	Observații / Referințe
	Din acte: 1.000 Masurata: 1.109	

\* Suprafața este determinată în planul de proiecție Stereo 70.



## Date referitoare la teren

Crt	Categorie folosință	Intra vilan	Suprafața (mp)	Tarla	Parcelă	Nr. topo	Observații / Referințe
1	curți constructii	DA	1.109	15	431,432	-	În act se regăsește P430

## Date referitoare la construcții

Crt	Număr	Destinație construcție	Supraf. (mp)	Situație juridică	Observații / Referințe
A1.1		construcții de locuințe	102	Cu acte	Nr. niveluri:2; S. construita la sol:102 mp; S. construita desfasurata:162 mp;
A1.2		construcții de locuințe	77	Cu acte	Nr. niveluri:1; S. construita la sol:77 mp; S. construita desfasurata:77 mp;
A1.3		construcții anexa	23	Cu acte	Nr. niveluri:1; S. construita la sol:23 mp; S. construita desfasurata:23 mp;
A1.4		construcții anexa	54	Cu acte	Nr. niveluri:1; S. construita la sol:54 mp; S. construita desfasurata:54 mp;
A1.5		construcții anexa	75	Cu acte	Nr. niveluri:1; S. construita la sol:75 mp; S. construita desfasurata:75 mp;
A1.7		construcții anexa	28	Cu acte	Nr. niveluri:1; S. construita la sol:28 mp; S. construita desfasurata:28 mp;



**Lungime Segmente**

1) Valorile lungimilor segmentelor sunt obținute din proiecție în plan.

Punct început	X / Y	Punct sfârșit	X / Y	Lungime segment (** (m)
1	508.304,834 420.046,01	2	508.300,524 420.036,287	10.635
2	508.300,524 420.036,287	3	508.297,118 420.029,363	7.716
3	508.297,118 420.029,363	4	508.315,936 420.018,221	21.869
4	508.315,936 420.018,221	5	508.321,645 420.014,978	6.566
5	508.321,645 420.014,978	6	508.328,308 420.010,638	7.952
6	508.328,308 420.010,638	7	508.349,024 419.998,502	24.009
7	508.349,024 419.998,502	8	508.359,725 420.014,78	19.48
8	508.359,725 420.014,78	9	508.348,572 420.020,394	12.486
9	508.348,572 420.020,394	10	508.339,635 420.024,886	10.002
10	508.339,635 420.024,886	11	508.327,903 420.030,905	13.186
11	508.327,903 420.030,905	1	508.304,834 420.046,01	27.574

\*\* Lungimile segmentelor sunt determinate în planul de proiecție Stereo 70 și sunt rotunjite la 1 milimetru.

\*\*\* Distanța dintre puncte este formată din segmente cumulate ce sunt mai mici decât valoarea 1 milimetru.



**DATE DESPRE IMOBILUL NR. 3231**

Oficiul de Cadastru și Publicitate Imobiliară ARGES  
Biroul de Cadastru și Publicitate Imobiliară Campulung

**A. Partea I. Descrierea imobilului**

TEREN Intravilan

Adresa: Loc. Selari, Jud. Arges

Nr. Crt	Nr cadastral Nr. topografic	Suprafața* (mp)	Observații / Referințe
A1		9.745	Sector cadastral:34 Teren neimprejmuit;

**B. Partea II. Proprietari și acte**

Inscrieri privitoare la dreptul de proprietate și alte drepturi reale		Referințe
/		
Act Normativ nr. 7, din 13/03/1996 emis de PARLAMENT (art. 13 alin. 15);		
B1	Inscrierea provizorie, drept de PROPRIETATE, dobandit prin Lege, cota actuala 1/1, cota initiala 1/1 1) COMUNA VALEA MARE PRAVAT, CIF:5010196	A1

**C. Partea III. SARCINI .**

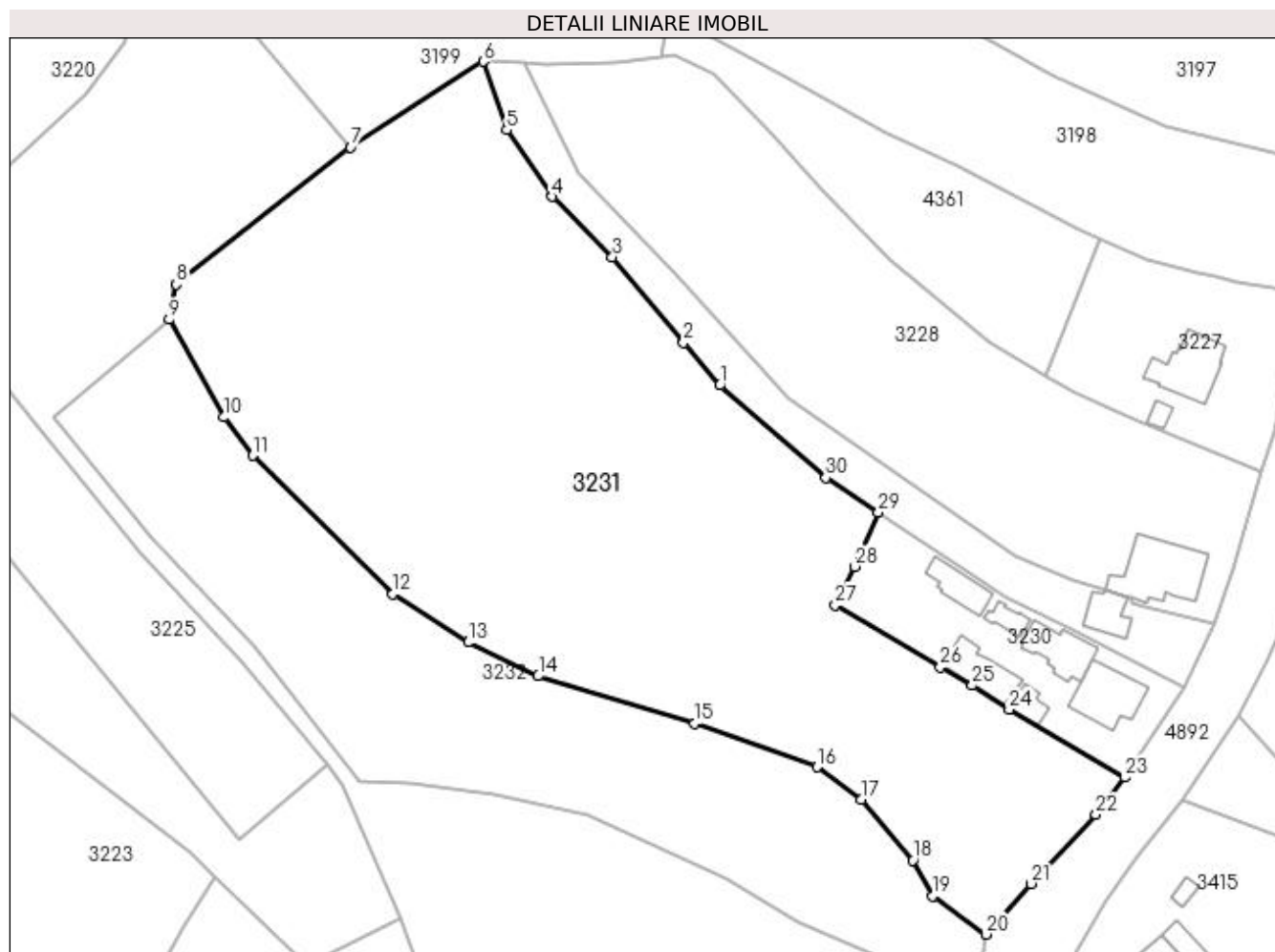
Inscrieri privind dezmembramintele dreptului de proprietate, drepturi reale de garanție și sarcini	Referințe
NU SUNT	

## Anexa Nr. 1 La Partea I

## Teren

Nr cadastral	Suprafața (mp)*	Observații / Referințe
	9.745	

\* Suprafața este determinată în planul de proiecție Stereo 70.



## Date referitoare la teren

Crt	Categorie folosință	Intravilan	Suprafața (mp)	Tarla	Parcelă	Nr. topo	Observații / Referințe
1	faneata	DA	9.745	15	432,433	-	

## Lungime Segmente

1) Valorile lungimilor segmentelor sunt obținute din proiecție în plan.

Punct început	X / Y	Punct sfârșit	X / Y	Lungime segment (** (m)
1	508.276,39 420.068,783	2	508.269,872 420.076,427	10.046
3	508.257,126 420.091,803	4	508.246,31 420.102,605	15.286
5	508.238,198 420.114,569	6	508.233,963 420.126,835	12.977
7	508.210,139 420.111,459	8	508.178,926 420.086,896	39.719
9	508.177,672 420.080,568	10	508.187,45 420.063,072	20.043

Punct început	X / Y	Punct sfârșit	X / Y	Lungime segment (** (m)
2	508.269,872 420.076,427	3	508.257,126 420.091,803	19.972
4	508.246,31 420.102,605	5	508.238,198 420.114,569	14.455
6	508.233,963 420.126,835	7	508.210,139 420.111,459	28.355
8	508.178,926 420.086,896	9	508.177,672 420.080,568	6.451
10	508.187,45 420.063,072	11	508.192,625 420.056,212	8.593

Punct început	X / Y	Punct sfârșit	X / Y	Lungime segment (** (m)	Punct început	X / Y	Punct sfârșit	X / Y	Lungime segment (** (m)
11	508.192,625 420.056,212	12	508.217,756 420.031,391	35.322	12	508.217,756 420.031,391	13	508.231,247 420.022,695	16.051
13	508.231,247 420.022,695	14	508.243,806 420.016,682	13.924	14	508.243,806 420.016,682	15	508.271,871 420.008,127	29.34
15	508.271,871 420.008,127	16	508.293,807 420.000,371	23.267	16	508.293,807 420.000,371	17	508.301,762 419.994,595	9.831
17	508.301,762 419.994,595	18	508.311,059 419.983,67	14.345	18	508.311,059 419.983,67	19	508.314,574 419.977,246	7.323
19	508.314,574 419.977,246	20	508.324,116 419.970,356	11.77	20	508.324,116 419.970,356	21	508.332,244 419.979,459	12.204
21	508.332,244 419.979,459	22	508.343,848 419.991,803	16.942	22	508.343,848 419.991,803	23	508.349,024 419.998,502	8.466
23	508.349,024 419.998,502	24	508.328,308 420.010,638	24.009	24	508.328,308 420.010,638	25	508.321,645 420.014,978	7.952
25	508.321,645 420.014,978	26	508.315,936 420.018,221	6.566	26	508.315,936 420.018,221	27	508.297,118 420.029,363	21.869
27	508.297,118 420.029,363	28	508.300,524 420.036,287	7.716	28	508.300,524 420.036,287	29	508.304,834 420.046,01	10.635
29	508.304,834 420.046,01	30	508.295,436 420.052,186	11.246	30	508.295,436 420.052,186	1	508.276,39 420.068,783	25.263

\*\* Lungimile segmentelor sunt determinate în planul de proiecție Stereo 70 și sunt rotunjite la 1 milimetru.

\*\*\* Distanța dintre puncte este formată din segmente cumulate ce sunt mai mici decât valoarea 1 milimetru.



**DATE DESPRE IMOBILUL NR. 3232**

Oficiul de Cadastru și Publicitate Imobiliară ARGES  
Biroul de Cadastru și Publicitate Imobiliară Campulung

**A. Partea I. Descrierea imobilului**

TEREN Intravilan

Nr. CF vechi:772  
Nr. cadastral vechi:995

Adresa: Loc. Selari, Jud. Arges, punct Caminul Casei

Nr. Crt	Nr cadastral Nr. topografic	Suprafața* (mp)	Observații / Referințe
A1	81914	Din acte: 4.827 Masurata: 4.518	Sector cadastral:34 Teren neimprejmit;

**B. Partea II. Proprietari și acte**

Inscrieri privitoare la dreptul de proprietate și alte drepturi reale		Referințe
<b>11152 / 19/09/2008</b>		
Act Notarial nr. 1955, din 18/09/2008 emis de BNP ZIPISI CORNELIA;		
B1	Intabulare, drept de PROPRIETATE, dobandit prin Conventie, cota actuala 1/4, cota initiala 1/2 1) HU MUN HUAN	A1
B2	Intabulare, drept de PROPRIETATE- bun comun, dobandit prin Conventie, cota actuala 1/2, cota initiala 1/2 1) VAJDA BORBALA, casatorita cu 2) MOCANU VALENTIN, lipsă CNP	A1
<b>5557 / 11/03/2022</b>		
Act Notarial nr. CM 28, din 09/03/2022 emis de Munteanu Laura Mirela;		
B3	Intabulare, drept de PROPRIETATE-bun propriu, dobandit prin Succesiune, cota actuala 2/32, cota initiala 2/32 1) HU MUN HUAN	A1
B4	Intabulare, drept de PROPRIETATE-bun propriu, dobandit prin Succesiune, cota actuala 3/32, cota initiala 3/32 1) VAJDA BORBALA	A1
B5	Intabulare, drept de PROPRIETATE-bun propriu, dobandit prin Succesiune, cota actuala 3/32, cota initiala 3/32 1) NATSU EMI	A1

**C. Partea III. SARCINI .**

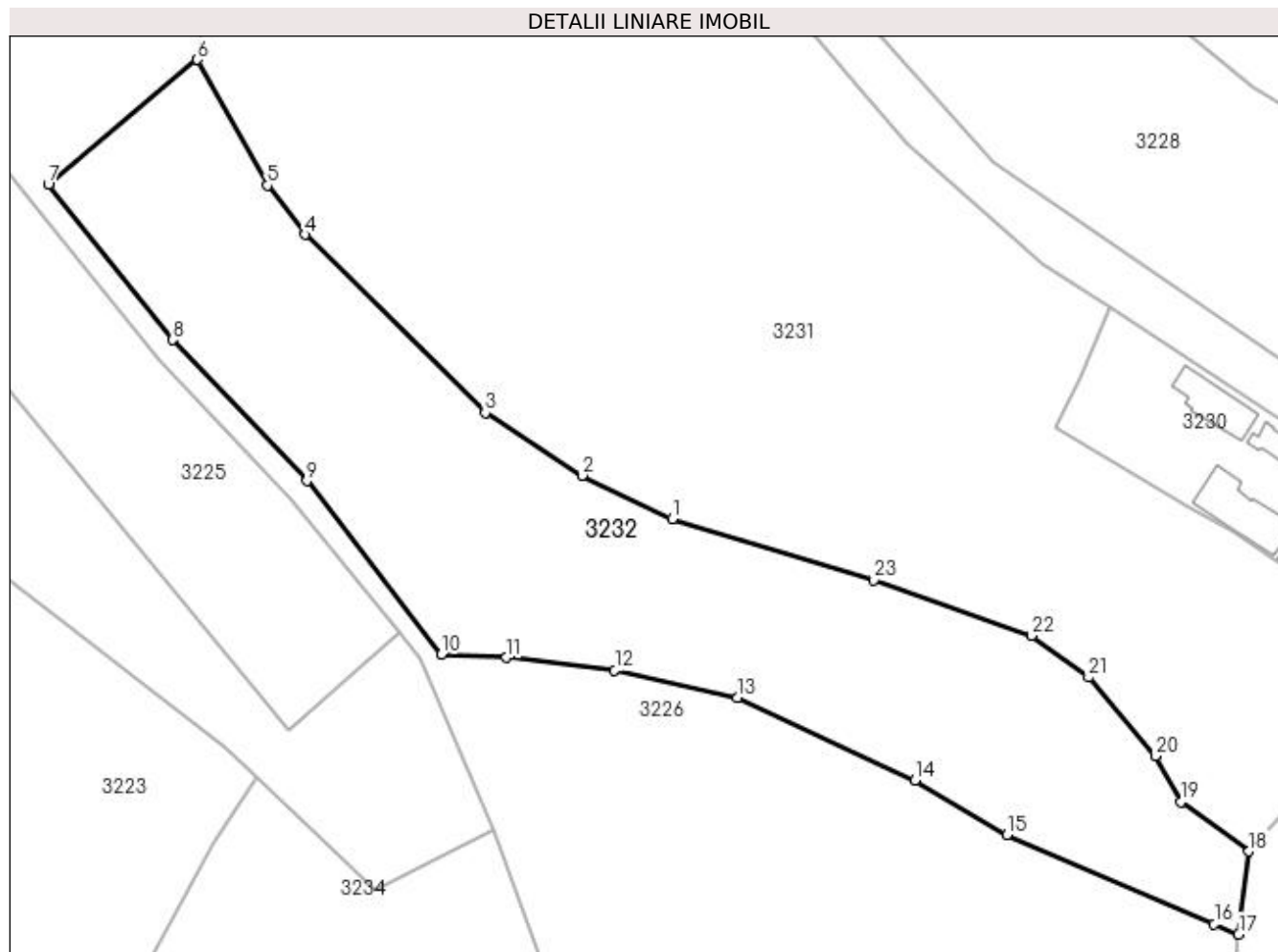
Inscrieri privind dezmembramintele dreptului de proprietate, drepturi reale de garanție și sarcini	Referințe
NU SUNT	

## Anexa Nr. 1 La Partea I

## Teren

Nr cadastral	Suprafața (mp)*	Observații / Referințe
81914	Din acte: 4.827 Masurata: 4.518	

\* Suprafața este determinată în planul de proiecție Stereo 70.



## Date referitoare la teren

Crt	Categorie folosință	Intra vilan	Suprafața (mp)	Tarla	Parcelă	Nr. topo	Observații / Referințe
1	faneata	DA	4.518	15	404,424433, 434,438	-	

## Lungime Segmente

1) Valorile lungimilor segmentelor sunt obținute din proiecție în plan.

Punct început	X / Y	Punct sfârșit	X / Y	Lungime segment (** (m)
1	508.243,806 420.016,682	2	508.231,247 420.022,695	13.924
3	508.217,756 420.031,391	4	508.192,625 420.056,212	35.322
5	508.187,45 420.063,072	6	508.177,672 420.080,568	20.043
7	508.156,909 420.063,157	8	508.174,224 420.041,553	27.686
9	508.192,942 420.021,94	10	508.211,693 419.997,784	30.58

Punct început	X / Y	Punct sfârșit	X / Y	Lungime segment (** (m)
2	508.231,247 420.022,695	3	508.217,756 420.031,391	16.051
4	508.192,625 420.056,212	5	508.187,45 420.063,072	8.593
6	508.177,672 420.080,568	7	508.156,909 420.063,157	27.097
8	508.174,224 420.041,553	9	508.192,942 420.021,94	27.111
10	508.211,693 419.997,784	11	508.220,712 419.997,342	9.03



Punct început	X / Y	Punct sfârșit	X / Y	Lungime segment (** (m)
11	508.220,712 419.997,342	12	508.235,794 419.995,609	15.181
13	508.252,877 419.991,768	14	508.277,589 419.980,231	27.272
15	508.290,431 419.972,684	16	508.319,262 419.960,276	31.388
17	508.322,652 419.958,817	18	508.324,116 419.970,356	11.632
19	508.314,574 419.977,246	20	508.311,059 419.983,67	7.323
21	508.301,762 419.994,595	22	508.293,807 420.000,371	9.831
23	508.271,871 420.008,127	1	508.243,806 420.016,682	29.34

Punct început	X / Y	Punct sfârșit	X / Y	Lungime segment (** (m)
12	508.235,794 419.995,609	13	508.252,877 419.991,768	17.509
14	508.277,589 419.980,231	15	508.290,431 419.972,684	14.895
16	508.319,262 419.960,276	17	508.322,652 419.958,817	3.691
18	508.324,116 419.970,356	19	508.314,574 419.977,246	11.77
20	508.311,059 419.983,67	21	508.301,762 419.994,595	14.345
22	508.293,807 420.000,371	23	508.271,871 420.008,127	23.267

\*\* Lungimile segmentelor sunt determinate în planul de proiecție Stereo 70 și sunt rotunjite la 1 milimetru.

\*\*\* Distanța dintre puncte este formată din segmente cumulate ce sunt mai mici decât valoarea 1 milimetru.



**DATE DESPRE IMOBILUL NR. 3233**

Oficiul de Cadastru și Publicitate Imobiliară ARGES  
Biroul de Cadastru și Publicitate Imobiliară Campulung

**A. Partea I. Descrierea imobilului**

TEREN Intravilan

Adresa: Loc. Pietroasa, Jud. Arges

Nr. Crt	Nr cadastral Nr. topografic	Suprafața* (mp)	Observații / Referințe
A1		1.676	Sector cadastral:34 Teren neimprejmut;

**B. Partea II. Proprietari și acte**

Inscrieri privitoare la dreptul de proprietate și alte drepturi reale		Referințe
/		
Act Normativ nr. 7, din 13/03/1996 emis de PARLAMENT (art. 13 alin. 15);		
B1	Inscrierea provizorie, drept de PROPRIETATE, dobandit prin Lege, cota actuala 1/1, cota initiala 1/1 1) <b>COMUNA VALEA MARE PRAVAT</b> , CIF:5010196	A1
Act Normativ nr. 17, din 07/03/2014 emis de Parlamentul Romaniei;		
B2	Imobil aflat sub incidenta art.3 alin.(1) din Legea 17/2014	A1

**C. Partea III. SARCINI .**

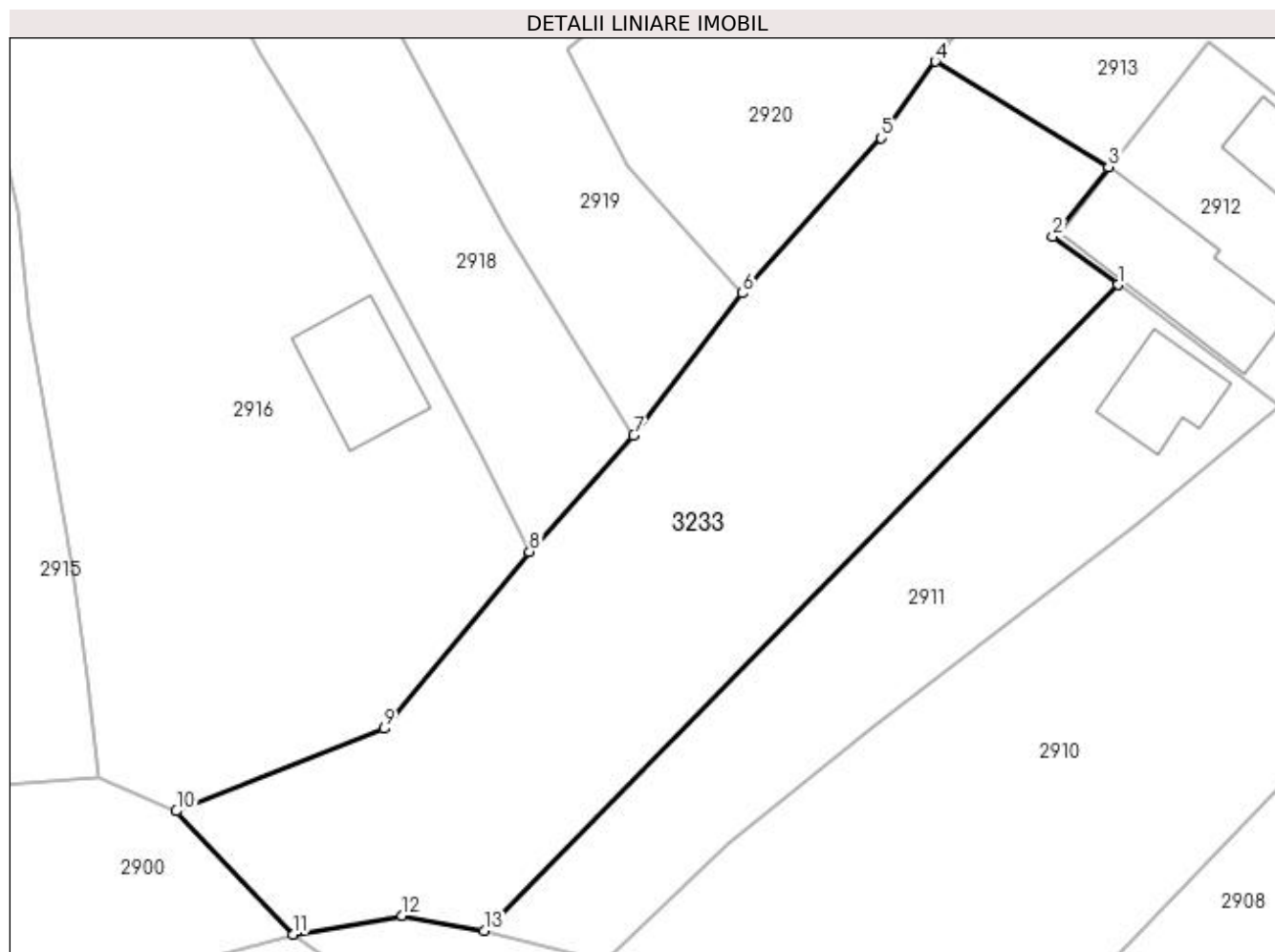
Inscrieri privind dezmembramintele dreptului de proprietate, drepturi reale de garanție și sarcini	Referințe
NU SUNT	

## Anexa Nr. 1 La Partea I

## Teren

Nr cadastral	Suprafața (mp)*	Observații / Referințe
	1.676	

\* Suprafața este determinată în planul de proiecție Stereo 70.



## Date referitoare la teren

Crt	Categorie folosință	Intra vilan	Suprafața (mp)	Tarla	Parcelă	Nr. topo	Observații / Referințe
1	faneata	DA	1.676	1	23	-	

## Lungime Segmente

1) Valorile lungimilor segmentelor sunt obținute din proiecție în plan.

Punct început	X / Y	Punct sfârșit	X / Y	Lungime segment (** (m)
1	506.621,189 420.751,317	2	506.615,939 420.755,201	6.531
2	506.615,939 420.755,201	3	506.620,446 420.760,787	7.177
3	506.620,446 420.760,787	4	506.606,5 420.769,282	16.33
4	506.606,5 420.769,282	5	506.602,139 420.763,123	7.547
5	506.602,139 420.763,123	6	506.590,973 420.750,634	16.753

Punct început	X / Y	Punct sfârșit	X / Y	Lungime segment (** (m)
6	506.590,973 420.750,634	7	506.582,23 420.739,203	14.391
7	506.582,23 420.739,203	8	506.573,825 420.729,837	12.584
8	506.573,825 420.729,837	9	506.562,131 420.715,613	18.414
9	506.562,131 420.715,613	10	506.545,408 420.708,964	17.996
10	506.545,408 420.708,964	11	506.554,786 420.699,056	13.642
11	506.554,786 420.699,056	12	506.563,575 420.700,567	8.918
12	506.563,575 420.700,567	13	506.570,171 420.699,327	6.712
13	506.570,171 420.699,327	1	506.621,189 420.751,317	72.841

\*\* Lungimile segmentelor sunt determinate în planul de proiecție Stereo 70 și sunt rotunjite la 1 milimetru.

\*\*\* Distanța dintre puncte este formată din segmente cumulate ce sunt mai mici decât valoarea 1 milimetru.



**DATE DESPRE IMOBILUL NR. 3234**

Oficiul de Cadastru și Publicitate Imobiliară ARGES  
Biroul de Cadastru și Publicitate Imobiliară Campulung

**A. Partea I. Descrierea imobilului**

TEREN Intravilan

Adresa: Loc. Selari, Jud. Arges

Nr. Crt	Nr cadastral Nr. topografic	Suprafața* (mp)	Observații / Referințe
A1		4.315	Sector cadastral:34 Teren neimprejmuit;

**B. Partea II. Proprietari și acte**

Inscrieri privitoare la dreptul de proprietate și alte drepturi reale	Referințe
/	
Act Normativ nr. 7, din 13/03/1996 emis de PARLAMENT (art. 13 alin. 15);	
B1	A1
Inscrierea provizorie, drept de PROPRIETATE, dobandit prin Lege, cota actuala 1/1, cota initiala 1/1 1) COMUNA VALEA MARE PRAVAT, CIF:5010196	

**C. Partea III. SARCINI .**

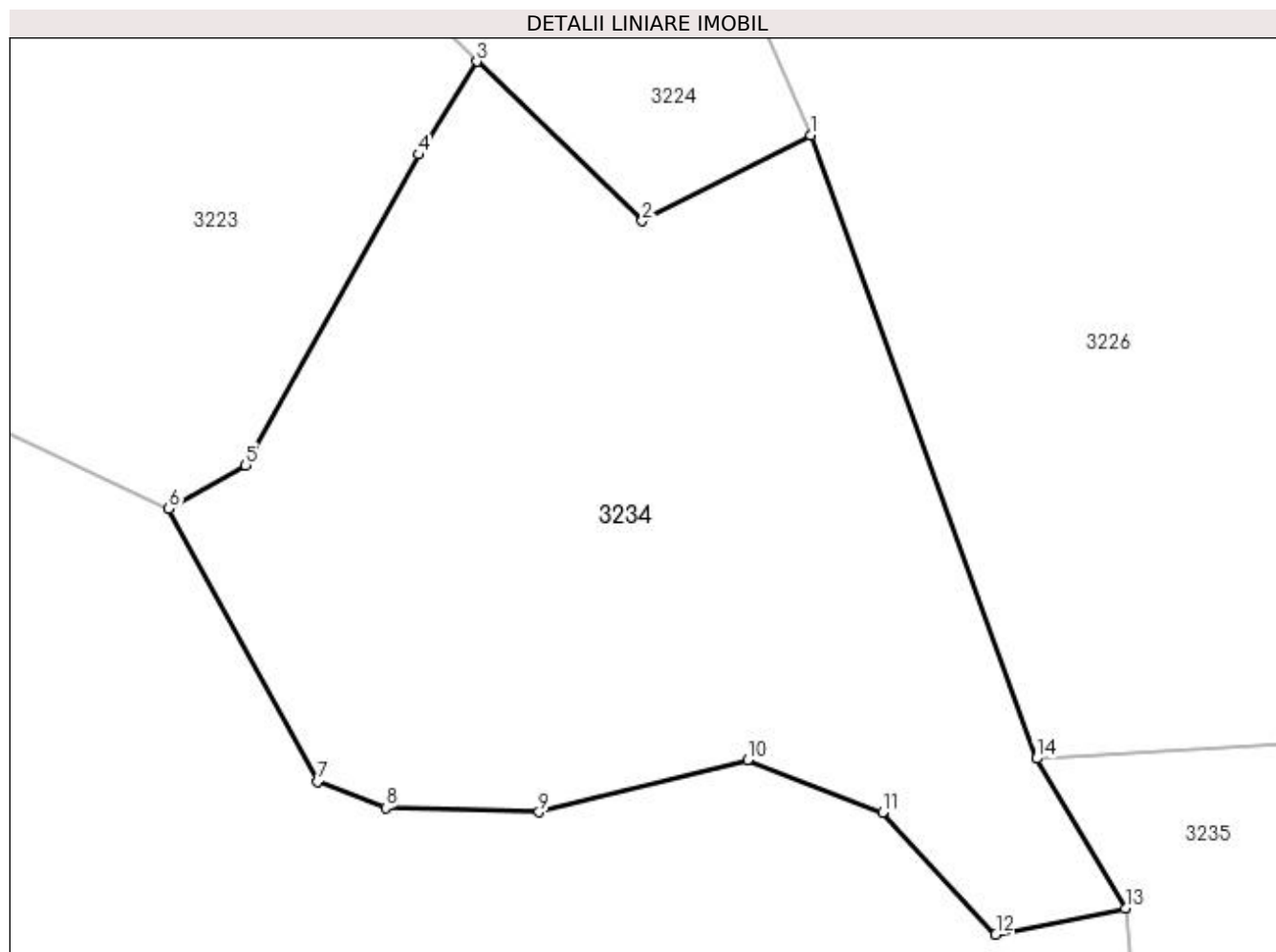
Inscrieri privind dezmembramintele dreptului de proprietate, drepturi reale de garanție și sarcini	Referințe
NU SUNT	

## Anexa Nr. 1 La Partea I

## Teren

Nr cadastral	Suprafața (mp)*	Observații / Referințe
	4.315	

\* Suprafața este determinată în planul de proiecție Stereo 70.



## Date referitoare la teren

Crt	Categorie folosință	Intravilan	Suprafața (mp)	Tarla	Parcelă	Nr. topo	Observații / Referințe
1	faneata	DA	4.315	15	446	-	

## Lungime Segmente

1) Valorile lungimilor segmentelor sunt obținute din proiecție în plan.

Punct început	X / Y	Punct sfârșit	X / Y	Lungime segment (** (m)
1	508.219,053 419.973,359	2	508.202,311 419.964,867	18.773
2	508.202,311 419.964,867	3	508.185,87 419.980,7	22.825
3	508.185,87 419.980,7	4	508.180,061 419.971,457	10.917
4	508.180,061 419.971,457	5	508.162,893 419.940,586	35.324
5	508.162,893 419.940,586	6	508.155,256 419.936,279	8.768



Punct început	X / Y	Punct sfârșit	X / Y	Lungime segment (** (m)
6	508.155,256 419.936,279	7	508.170,046 419.909,173	30.878
7	508.170,046 419.909,173	8	508.176,799 419.906,555	7.243
8	508.176,799 419.906,555	9	508.192,045 419.906,113	15.252
9	508.192,045 419.906,113	10	508.212,768 419.911,303	21.363
10	508.212,768 419.911,303	11	508.226,194 419.906,105	14.397
11	508.226,194 419.906,105	12	508.237,455 419.893,978	16.549
12	508.237,455 419.893,978	13	508.250,33 419.896,54	13.127
13	508.250,33 419.896,54	14	508.241,485 419.911,446	17.333
14	508.241,485 419.911,446	1	508.219,053 419.973,359	65.851

\*\* Lungimile segmentelor sunt determinate în planul de proiecție Stereo 70 și sunt rotunjite la 1 milimetru.

\*\*\* Distanța dintre puncte este formată din segmente cumulate ce sunt mai mici decât valoarea 1 milimetru.



**DATE DESPRE IMOBILUL NR. 3235**

Oficiul de Cadastru și Publicitate Imobiliară ARGES  
Biroul de Cadastru și Publicitate Imobiliară Campulung

**A. Partea I. Descrierea imobilului**

TEREN Intravilan

Adresa: Loc. Selari, Nr. 58, Jud. Arges, SELARI NR.58 PUNCTUL Caminul Casei

Nr. Crt	Nr cadastral Nr. topografic	Suprafața* (mp)	Observații / Referințe
A1	81741	3.744	Sector cadastral:34 Teren neimprijmit;

**Construcții**

Crt	Nr cadastral Nr. topografic	Adresa	Observații / Referințe
A1.1	81741-C1	Loc. Selari, Nr. 58, Jud. Arges, SELARI NR.58 PUNCTUL Caminul Casei	Nr. niveluri:1; S. construita la sol:61 mp; S. construita desfasurata:61 mp; din caramida arsa; din 1957
A1.2	81741-C2	Loc. Selari, Nr. 58, Jud. Arges, SELARI NR.58 PUNCTUL Caminul Casei	Nr. niveluri:1; S. construita la sol:26 mp; S. construita desfasurata:26 mp; din caramida arsa; din 1957
A1.3		Loc. Selari, Nr. 58, Jud. Arges, SELARI NR.58 PUNCTUL Caminul Casei	Nr. niveluri:1; S. construita la sol:45 mp; S. construita desfasurata:45 mp; din beton aramt; din 2006

**B. Partea II. Proprietari și acte**

Inscrieri privitoare la dreptul de proprietate și alte drepturi reale		Referințe
<b>14898 / 27/08/2019</b>		
Act Notarial nr. 34, din 25/02/2005 emis de BNP TULUCA FILOFTEIA CAMPULUNG (act administrativ nr 4351 din 23.08.2019, emis de Primaria comunei Valea Mare Pravat;act administrativ nr 4346 din 22.08.2019, emis de Primaria comunei Valea Mare Pravat);		
B1	Intabulare, drept de PROPRIETATE-bun propriu, dobandit prin lesire Din Indiviziune, cota actuala 1/1, cota initiala 1/1 1) BUZATU FRUSINA	A1
B2	Intabulare, drept de PROPRIETATE-bun propriu, dobandit prin lesire Din Indiviziune, cota actuala 1/2, cota initiala 1/2 1) BUZATU FRUSINA	A1.1, A1.2
B3	Intabulare, drept de PROPRIETATE, dobandit prin Construire, cota actuala 1/2, cota initiala 1/2 1) BUZATU FRUSINA	A1.1, A1.2
/		
Act Normativ nr. 7, din 13/03/1996 emis de PARLAMENT (art. 12 alin. 16 );		
B4	Intabulare, drept de PROPRIETATE, dobandit prin Construire, cota actuala 1/1, cota initiala 1/1 1) BUZATU FRUSINA	A1.3

**C. Partea III. SARCINI .**

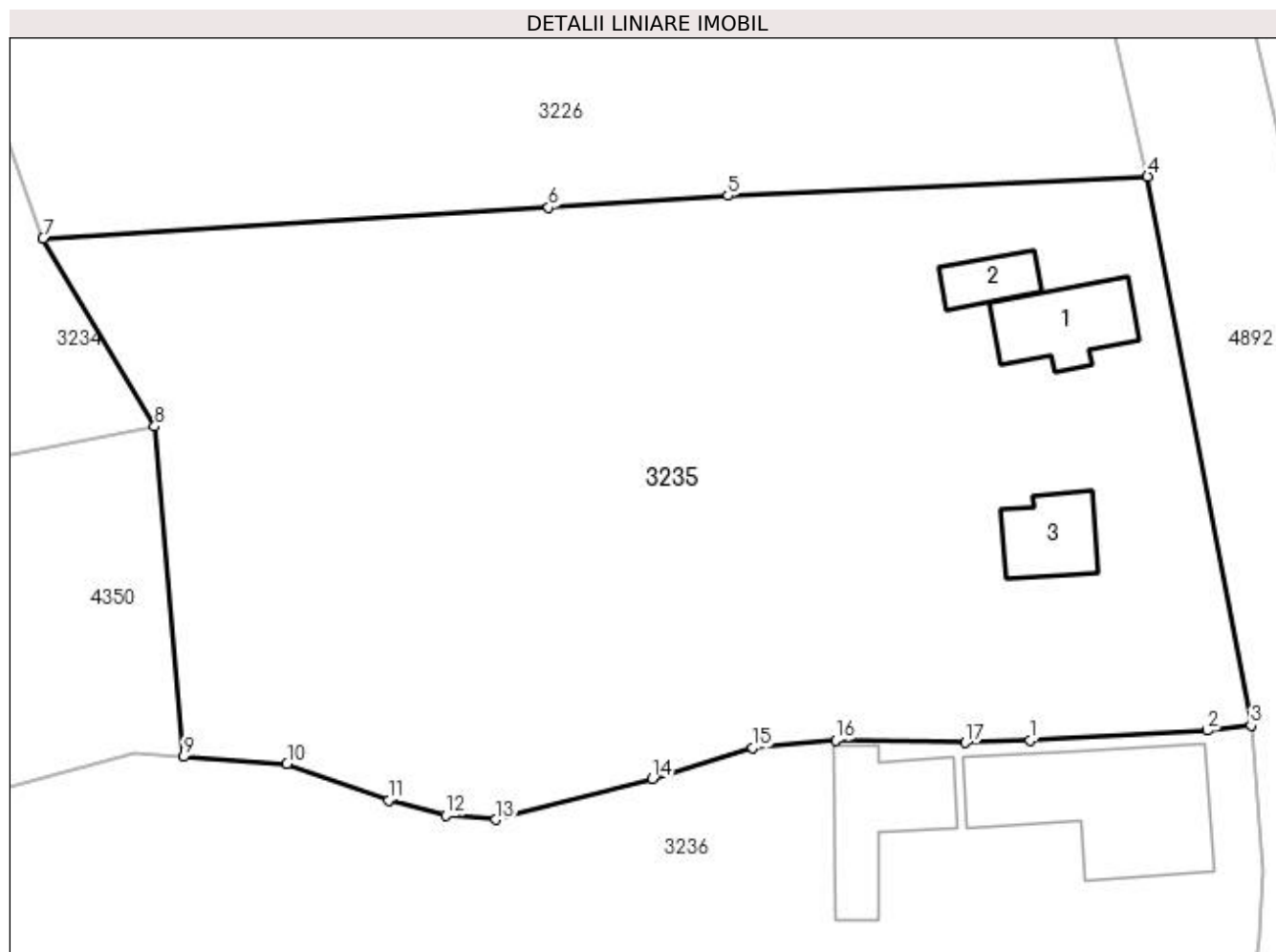
Inscrieri privind dezmembramintele dreptului de proprietate, drepturi reale de garanție și sarcini	Referințe
NU SUNT	

## Anexa Nr. 1 La Partea I

## Teren

Nr cadastral	Suprafața (mp)*	Observații / Referințe
81741	3.744	

\* Suprafața este determinată în planul de proiecție Stereo 70.



## Date referitoare la teren

Crt	Categorie folosință	Intravilan	Suprafața (mp)	Tarla	Parcelă	Nr. topo	Observații / Referințe
1	curți constructii	DA	983	15	447,449	-	
2	faneata	DA	2.761	15	447,448	-	

## Date referitoare la construcții

Crt	Număr	Destinație construcție	Supraf. (mp)	Situație juridică	Observații / Referințe
A1.1	81741-C1	construcții de locuințe	61	Cu acte	Nr. niveluri:1; S. construita la sol:61 mp; S. construita desfasurata:61 mp; din caramida arsa; din 1957
A1.2	81741-C2	construcții anexa	26	Cu acte	Nr. niveluri:1; S. construita la sol:26 mp; S. construita desfasurata:26 mp; din caramida arsa; din 1957
A1.3		construcții anexa	45	Cu acte	Nr. niveluri:1; S. construita la sol:45 mp; S. construita desfasurata:45 mp; din beton aram; din 2006

## Lungime Segmente

1) Valorile lungimilor segmentelor sunt obținute din proiecție în plan.

Punct început	X / Y	Punct sfârșit	X / Y	Lungime segment (** (m)
---------------	-------	---------------	-------	-------------------------

Punct început	X / Y	Punct sfârșit	X / Y	Lungime segment (** (m)
1	508.319,71 419.871,65	2	508.333,81 419.872,44	14.122
2	508.333,81 419.872,44	3	508.337,265 419.872,848	3.479
3	508.337,265 419.872,848	4	508.329,062 419.916,374	44.292
4	508.329,062 419.916,374	5	508.295,769 419.914,832	33.329
5	508.295,769 419.914,832	6	508.281,561 419.913,896	14.239
6	508.281,561 419.913,896	7	508.241,485 419.911,446	40.151
7	508.241,485 419.911,446	8	508.250,33 419.896,54	17.333
8	508.250,33 419.896,54	9	508.252,612 419.870,36	26.279
9	508.252,612 419.870,36	10	508.260,82 419.869,8	8.227
10	508.260,82 419.869,8	11	508.268,88 419.866,91	8.562
11	508.268,88 419.866,91	12	508.273,439 419.865,695	4.718
12	508.273,439 419.865,695	13	508.277,368 419.865,367	3.943
13	508.277,368 419.865,367	14	508.289,79 419.868,6	12.836
14	508.289,79 419.868,6	15	508.297,74 419.871,05	8.319
15	508.297,74 419.871,05	16	508.304,33 419.871,66	6.618
16	508.304,33 419.871,66	17	508.314,62 419.871,47	10.292
17	508.314,62 419.871,47	1	508.319,71 419.871,65	5.093

\*\* Lungimile segmentelor sunt determinate în planul de proiecție Stereo 70 și sunt rotunjite la 1 milimetru.

\*\*\* Distanța dintre puncte este formată din segmente cumulate ce sunt mai mici decât valoarea 1 milimetru.



**DATE DESPRE IMOBILUL NR. 3236**

Oficiul de Cadastru și Publicitate Imobiliară ARGES  
Biroul de Cadastru și Publicitate Imobiliară Campulung

**A. Partea I. Descrierea imobilului**

TEREN Intravilan

Adresa: Loc. Selari, Nr. 59, Jud. Arges

Nr. Crt	Nr cadastral Nr. topografic	Suprafața* (mp)	Observații / Referințe
A1	81406	7.238	Sector cadastral:34 Teren neimprijmit;

**Construcții**

Crt	Nr cadastral Nr. topografic	Adresa	Observații / Referințe
A1.1	81406-C1	Loc. Selari, Nr. 59, Jud. Arges	Nr. niveluri:3; S. construita la sol:155 mp; S. construita desfasurata:355 mp; Locuinta D+P+1E construita in anul 2017
A1.2		Loc. Selari, Nr. 59, Jud. Arges	Nr. niveluri:1; S. construita la sol:83 mp; S. construita desfasurata:83 mp;

**B. Partea II. Proprietari și acte**

Inscrieri privitoare la dreptul de proprietate și alte drepturi reale		Referințe
<b>7071 / 17/05/2017</b>		
Act Notarial nr. 472, din 16/05/2017 emis de Cirstoiu Marin (act notarial nr 413 din 28.04.1201, emis de notar public Carstoiu Marin);		
B1	Se infiinteaza cf. 81406 a imobilului cu nr. cad. 81406/Valea Mare Pravat ca urmare a alipirii urmatoarelor 2 imobile: ~- nr.cad.80794cf.80794; ~- nr.cad.81397cf.81397;	A1
<b>23832 / 23/12/2020</b>		
Act Notarial nr. 6607, din 22/12/2020 emis de Didea Cornelia Narcisa;		
B9	Intabulare, drept de PROPRIETATE-bun propriu, dobandit prin Conventie, cota actuala 1/1, cota initiala 1/1 1) <b>BLIDARU ALEXANDRU</b> , necasatorit	A1, A1.1
/		
Act Normativ nr. 7, din 13/03/1996 emis de PARLAMENT (art. 12 alin. 16 );		
B10	Intabulare, drept de PROPRIETATE, dobandit prin Construire, cota actuala 1/1, cota initiala 1/1 1) <b>BLIDARU ALEXANDRU</b>	A1.2

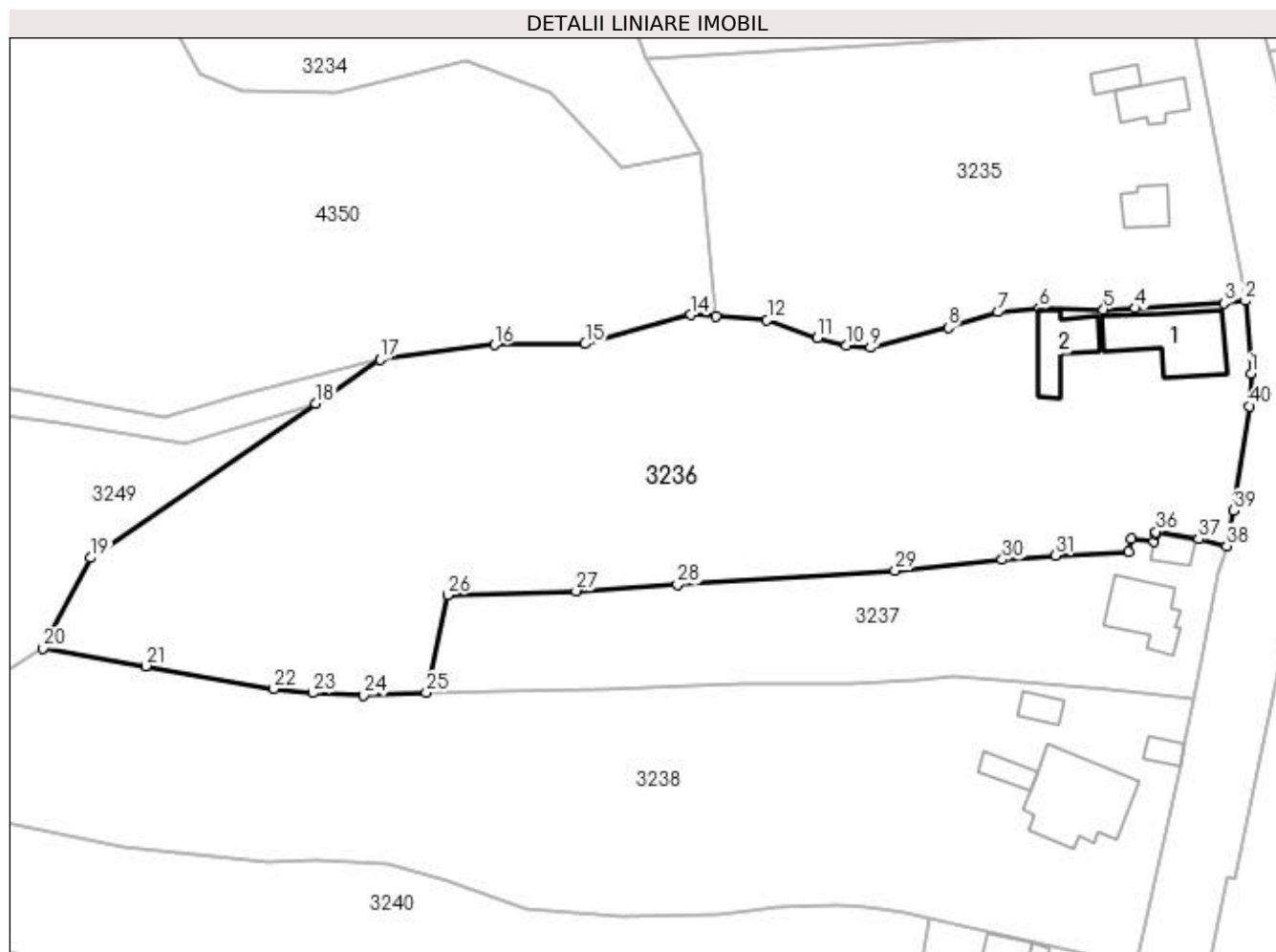
**C. Partea III. SARCINI .**

Inscrieri privind dezmembramintele dreptului de proprietate, drepturi reale de garanție și sarcini	Referințe
NU SUNT	

**Anexa Nr. 1 La Partea I****Teren**

Nr cadastral	Suprafața (mp)*	Observații / Referințe
81406	7.238	

\* Suprafața este determinată în planul de proiecție Stereo 70.

**Date referitoare la teren**

Crt	Categorie folosință	Intravilan	Suprafața (mp)	Tarla	Parcelă	Nr. topo	Observații / Referințe
1	curți construcții	DA	576	15	450,451	-	
2	faneata	DA	4.033	15	452-454	-	
3	neproductiv	DA	2.629	35	607	-	

**Date referitoare la construcții**

Crt	Număr	Destinație construcție	Supraf. (mp)	Situație juridică	Observații / Referințe
A1.1	81406-C1	construcții de locuințe	155	Cu acte	Nr. niveluri:3; S. construita la sol:155 mp; S. construita desfasurata:355 mp; Locuinta D+P+1E construita in anul 2017
A1.2		construcții anexa	83	Cu acte	Nr. niveluri:1; S. construita la sol:83 mp; S. construita desfasurata:83 mp;

**Lungime Segmente**

1) Valorile lungimilor segmentelor sunt obținute din proiecție în plan.

Punct început	X / Y	Punct sfârșit	X / Y	Lungime segment (** (m)
1	508.338,182 419.861,263	2	508.337,265 419.872,848	11.621

Punct început	X / Y	Punct sfârșit	X / Y	Lungime segment (** (m)
2	508.337,265 419.872,848	3	508.333,81 419.872,44	3.479



Punct început	X / Y	Punct sfârșit	X / Y	Lungime segment (** (m)	Punct început	X / Y	Punct sfârșit	X / Y	Lungime segment (** (m)
3	508.333,81 419.872,44	4	508.319,71 419.871,65	14.122	4	508.319,71 419.871,65	5	508.314,62 419.871,47	5.093
5	508.314,62 419.871,47	6	508.304,33 419.871,66	10.292	6	508.304,33 419.871,66	7	508.297,74 419.871,05	6.618
7	508.297,74 419.871,05	8	508.289,79 419.868,6	8.319	8	508.289,79 419.868,6	9	508.277,368 419.865,367	12.836
9	508.277,368 419.865,367	10	508.273,439 419.865,695	3.943	10	508.273,439 419.865,695	11	508.268,88 419.866,91	4.718
11	508.268,88 419.866,91	12	508.260,82 419.869,8	8.562	12	508.260,82 419.869,8	13	508.252,612 419.870,36	8.227
13	508.252,612 419.870,36	14	508.248,65 419.870,63	3.971	14	508.248,65 419.870,63	15	508.231,741 419.865,987	17.535
15	508.231,741 419.865,987	16	508.217,28 419.865,84	14.462	16	508.217,28 419.865,84	17	508.198,941 419.863,494	18.488
17	508.198,941 419.863,494	18	508.188,663 419.856,454	12.458	18	508.188,663 419.856,454	19	508.152,7 419.831,82	43.591
19	508.152,7 419.831,82	20	508.145,112 419.817,334	16.353	20	508.145,112 419.817,334	21	508.161,505 419.814,527	16.632
21	508.161,505 419.814,527	22	508.181,991 419.810,894	20.806	22	508.181,991 419.810,894	23	508.188,19 419.810,19	6.239
23	508.188,19 419.810,19	24	508.196,392 419.809,882	8.208	24	508.196,392 419.809,882	25	508.206,362 419.810,27	9.978
25	508.206,362 419.810,27	26	508.209,766 419.825,875	15.972	26	508.209,766 419.825,875	27	508.230,3 419.826,51	20.544
27	508.230,3 419.826,51	28	508.246,52 419.827,48	16.249	28	508.246,52 419.827,48	29	508.281,27 419.829,73	34.823
29	508.281,27 419.829,73	30	508.298,414 419.831,501	17.235	30	508.298,414 419.831,501	31	508.306,9 419.832,15	8.511
31	508.306,9 419.832,15	32	508.318,601 419.832,82	11.72	32	508.318,601 419.832,82	33	508.319,0 419.834,87	2.088
33	508.319,0 419.834,87	34	508.322,67 419.834,43	3.696	34	508.322,67 419.834,43	35	508.322,907 419.835,632	1.225
35	508.322,907 419.835,632	36	508.322,97 419.835,95	0.324	36	508.322,97 419.835,95	37	508.329,76 419.834,81	6.885
37	508.329,76 419.834,81	38	508.334,279 419.833,69	4.656	38	508.334,279 419.833,69	39	508.335,42 419.839,33	5.754
39	508.335,42 419.839,33	40	508.337,977 419.856,044	16.908	40	508.337,977 419.856,044	1	508.338,182 419.861,263	5.223

\*\* Lungimile segmentelor sunt determinate în planul de proiecție Stereo 70 și sunt rotunjite la 1 milimetru.

\*\*\* Distanța dintre puncte este formată din segmente cumulate ce sunt mai mici decât valoarea 1 milimetru.



**DATE DESPRE IMOBILUL NR. 3237**

Oficiul de Cadastru și Publicitate Imobiliară ARGES  
Biroul de Cadastru și Publicitate Imobiliară Campulung

**A. Partea I. Descrierea imobilului**

TEREN Intravilan

Adresa: Loc. Selari, Nr. 60, Jud. Arges

Nr. Crt	Nr cadastral Nr. topografic	Suprafața* (mp)	Observații / Referințe
A1	80662	2.257	Sector cadastral:34 Teren imprejmuit;

**Construcții**

Crt	Nr cadastral Nr. topografic	Adresa	Observații / Referințe
A1.1	80662-C1	Loc. Selari, Nr. 60, Jud. Arges	Nr. niveluri:1; S. construita la sol:100 mp; S. construita desfasurata:100 mp; LOCUINTA
A1.2	80662-C2	Loc. Selari, Nr. 60, Jud. Arges	Nr. niveluri:1; S. construita la sol:27 mp; S. construita desfasurata:27 mp; ANEXA

**B. Partea II. Proprietari și acte**

Inscrieri privitoare la dreptul de proprietate și alte drepturi reale		Referințe
<b>17713 / 23/09/2020</b>		
Act Notarial nr. 479, din 22/09/2020 emis de Ionescu Iulia;		
B6	Intabulare, drept de PROPRIETATE- bun comun, dobandit prin Conventie, cota actuala 1/1, cota initiala 1/1 1) TAMAS BUCUR 2) TAMAS GHEORGHITA, sotii	A1, A1.1, A1.2

**C. Partea III. SARCINI**

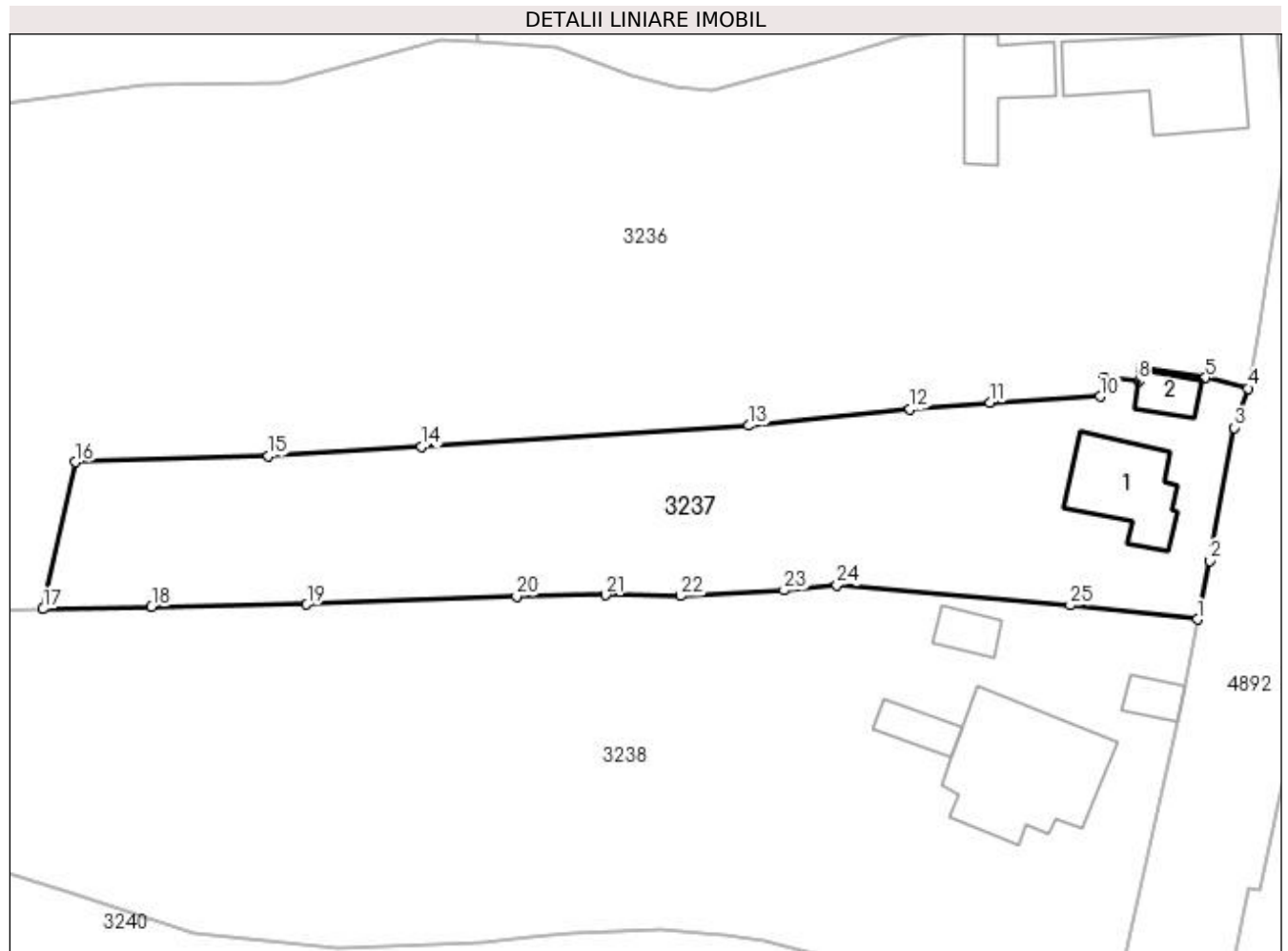
Inscrieri privind dezmembramintele dreptului de proprietate, drepturi reale de garanție și sarcini		Referințe
<b>17713 / 23/09/2020</b>		
Act Notarial nr. 479, din 22/09/2020 emis de Ionescu Iulia;		
C6	Intabulare, drept de IPOTECA LEGALA, Valoare:0 - privind obligatia de intretinere si ingrijire, dobandit prin Conventie, cota actuala 1/1, cota initiala 1/1 1) BLIDARU MARIA	A1, A1.1, A1.2
C7	Intabulare, drept de UZUFRACT VIAGER, dobandit prin Conventie, cota actuala 1/1, cota initiala 1/1 1) BLIDARU MARIA	A1, A1.1, A1.2
C8	Intabulare, drept de UZUFRACT VIAGER, dobandit prin Conventie, cota actuala 1/1, cota initiala 1/1 1) AVRAM FLORIAN	A1, A1.1, A1.2

## Anexa Nr. 1 La Partea I

## Teren

Nr cadastral	Suprafața (mp)*	Observații / Referințe
80662	2.257	

\* Suprafața este determinată în planul de proiecție Stereo 70.



## Date referitoare la teren

Crt	Categorie folosință	Intra vilan	Suprafața (mp)	Tarla	Parcelă	Nr. topo	Observații / Referințe
1	curți constructii	DA	1.000	15	456	-	
2	faneata	DA	1.257	15	454,455	-	

## Date referitoare la construcții

Crt	Număr	Destinație construcție	Supraf. (mp)	Situație juridică	Observații / Referințe
A1.1	80662-C1	construcții de locuințe	100	Cu acte	Nr. niveluri:1; S. construita la sol:100 mp; S. construita desfasurata:100 mp; LOCUINTA
A1.2	80662-C2	construcții anexa	27	Cu acte	Nr. niveluri:1; S. construita la sol:27 mp; S. construita desfasurata:27 mp; ANEXA

## Lungime Segmente

1) Valorile lungimilor segmentelor sunt obținute din proiecție în plan.

Punct început	X / Y	Punct sfârșit	X / Y	Lungime segment (** (m)
1	508.328,93 419.809,196	2	508.330,202 419.815,408	6.341
3	508.332,858 419.829,51	4	508.334,279 419.833,69	4.415

Punct început	X / Y	Punct sfârșit	X / Y	Lungime segment (** (m)
2	508.330,202 419.815,408	3	508.332,858 419.829,51	14.35
4	508.334,279 419.833,69	5	508.329,76 419.834,81	4.656

Punct început	X / Y	Punct sfârșit	X / Y	Lungime segment (** (m))
5	508.329,76 419.834,81	6	508.322,97 419.835,95	6.885
7	508.322,907 419.835,632	8	508.322,67 419.834,43	1.225
9	508.319,0 419.834,87	10	508.318,601 419.832,82	2.088
11	508.306,9 419.832,15	12	508.298,414 419.831,501	8.511
13	508.281,27 419.829,73	14	508.246,52 419.827,48	34.823
15	508.230,3 419.826,51	16	508.209,766 419.825,875	20.544
17	508.206,362 419.810,27	18	508.217,881 419.810,501	11.521
19	508.234,36 419.810,771	20	508.256,648 419.811,611	22.304
21	508.266,065 419.811,771	22	508.274,041 419.811,677	7.977
23	508.285,043 419.812,26	24	508.290,651 419.812,81	5.635
25	508.315,412 419.810,676	1	508.328,93 419.809,196	13.599

Punct început	X / Y	Punct sfârșit	X / Y	Lungime segment (** (m))
6	508.322,97 419.835,95	7	508.322,907 419.835,632	0.324
8	508.322,67 419.834,43	9	508.319,0 419.834,87	3.696
10	508.318,601 419.832,82	11	508.306,9 419.832,15	11.72
12	508.298,414 419.831,501	13	508.281,27 419.829,73	17.235
14	508.246,52 419.827,48	15	508.230,3 419.826,51	16.249
16	508.209,766 419.825,875	17	508.206,362 419.810,27	15.972
18	508.217,881 419.810,501	19	508.234,36 419.810,771	16.481
20	508.256,648 419.811,611	21	508.266,065 419.811,771	9.418
22	508.274,041 419.811,677	23	508.285,043 419.812,26	11.017
24	508.290,651 419.812,81	25	508.315,412 419.810,676	24.853

\*\* Lungimile segmentelor sunt determinate în planul de proiecție Stereo 70 și sunt rotunjite la 1 milimetru.

\*\*\* Distanța dintre puncte este formată din segmente cumulate ce sunt mai mici decât valoarea 1 milimetru.



**DATE DESPRE IMOBILUL NR. 3238**

Oficiul de Cadastru și Publicitate Imobiliară ARGES  
Biroul de Cadastru și Publicitate Imobiliară Campulung

**A. Partea I. Descrierea imobilului**

TEREN Intravilan

Adresa: Loc. Selari, Nr. 61, Jud. Arges

Nr. Crt	Nr cadastral Nr. topografic	Suprafața* (mp)	Observații / Referințe
A1		Din acte: 5.000 Masurata: 6.368	Sector cadastral:34 Teren imprejmuit;

**Construcții**

Crt	Nr cadastral Nr. topografic	Adresa	Observații / Referințe
A1.1		Loc. Selari, Nr. 61, Jud. Arges	Nr. niveluri:1; S. construita la sol:197 mp; S. construita desfasurata:197 mp;
A1.2		Loc. Selari, Nr. 61, Jud. Arges	Nr. niveluri:1; S. construita la sol:31 mp; S. construita desfasurata:31 mp;
A1.3		Loc. Selari, Nr. 61, Jud. Arges	Nr. niveluri:1; S. construita la sol:22 mp; S. construita desfasurata:22 mp;
A1.4		Loc. Selari, Nr. 61, Jud. Arges	Nr. niveluri:1; S. construita la sol:27 mp; S. construita desfasurata:27 mp;

**B. Partea II. Proprietari și acte**

Inscrieri privitoare la dreptul de proprietate și alte drepturi reale	Referințe
/	
Act Administrativ nr. 2881, din 03/02/1993 emis de CJPSDPAT ARGES;	
B1	A1
Intabulare, drept de PROPRIETATE, dobandit prin Reconstituire, cota actuala 1/1, cota initiala 1/1 1) HODOLEANU MARIA, lipsă CNP	
Act Normativ nr. 7, din 13/03/1996 emis de PARLAMENT (art. 12 alin. 16 );	
B2	A1.1, A1.2, A1.3, A1.4
Intabulare, drept de PROPRIETATE, dobandit prin Construire, cota actuala 1/1, cota initiala 1/1 1) HODOLEANU MARIA, lipsă CNP	

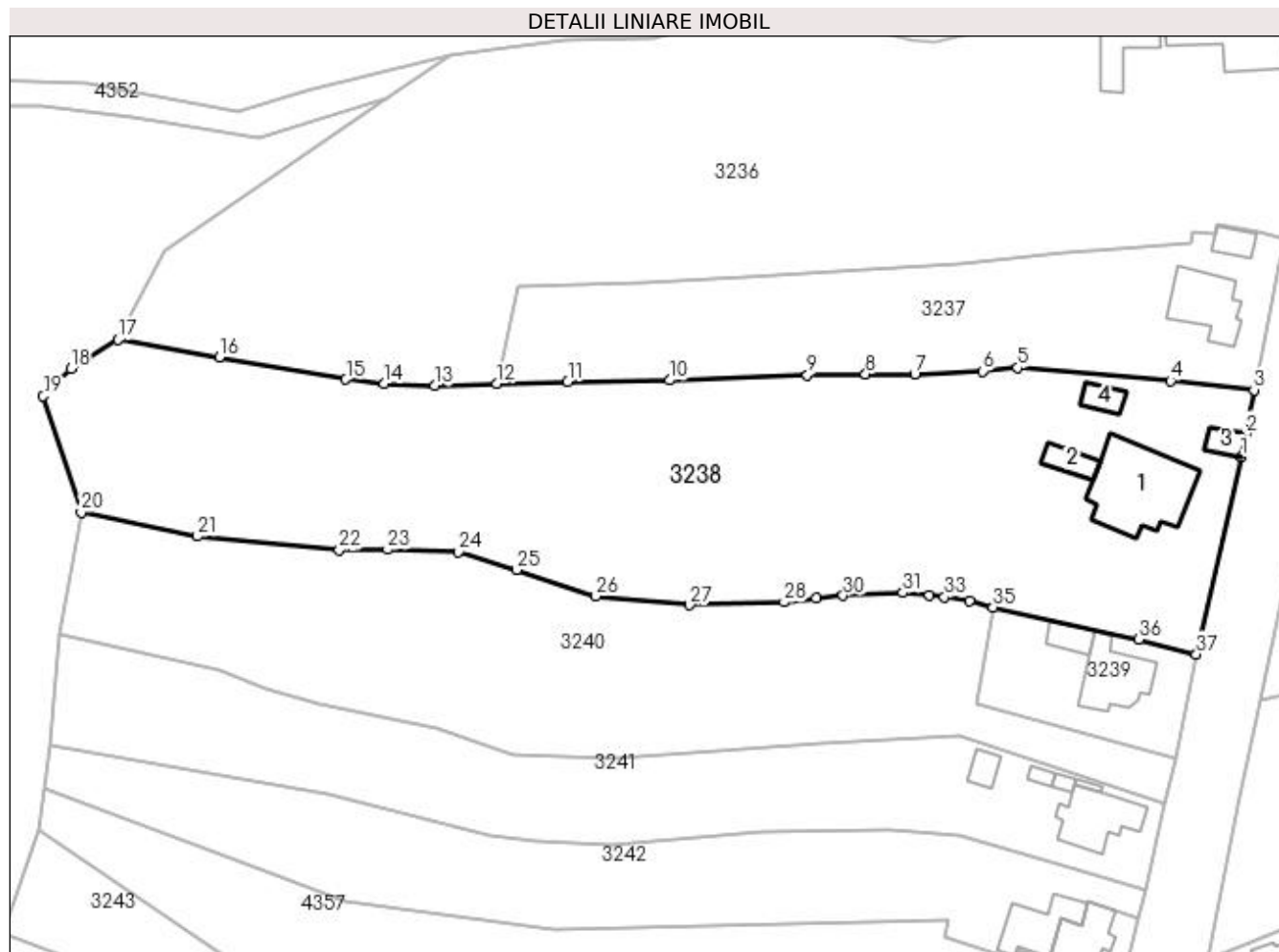
**C. Partea III. SARCINI .**

Inscrieri privind dezmembramintele dreptului de proprietate, drepturi reale de garanție și sarcini	Referințe
NU SUNT	

**Anexa Nr. 1 La Partea I****Teren**

Nr cadastral	Suprafața (mp)*	Observații / Referințe
	Din acte: 5.000 Masurata: 6.368	

\* Suprafața este determinată în planul de proiecție Stereo 70.

**Date referitoare la teren**

Crt	Categorie folosință	Intravilan	Suprafața (mp)	Tarla	Parcelă	Nr. topo	Observații / Referințe
1	curți constructii	DA	1.013	15	457,458	-	
2	arabil	DA	1.368	15	458-460	-	
3	faneata	DA	3.987	15	461	-	

**Date referitoare la construcții**

Crt	Număr	Destinație construcție	Supraf. (mp)	Situație juridică	Observații / Referințe
A1.1		construcții de locuințe	197	Cu acte	Nr. niveluri:1; S. construita la sol:197 mp; S. construita desfasurata:197 mp;
A1.2		construcții anexa	31	Cu acte	Nr. niveluri:1; S. construita la sol:31 mp; S. construita desfasurata:31 mp;
A1.3		construcții anexa	22	Cu acte	Nr. niveluri:1; S. construita la sol:22 mp; S. construita desfasurata:22 mp;
A1.4		construcții anexa	27	Cu acte	Nr. niveluri:1; S. construita la sol:27 mp; S. construita desfasurata:27 mp;



## Lungime Segmente

1) Valorile lungimilor segmentelor sunt obținute din proiecție în plan.

Punct început	X / Y	Punct sfârșit	X / Y	Lungime segment (** (m)
1	508.326,836 419.798,412	2	508.327,591 419.802,07	3.735
3	508.328,93 419.809,196	4	508.315,412 419.810,676	13.599
5	508.290,651 419.812,81	6	508.285,043 419.812,26	5.635
7	508.274,041 419.811,677	8	508.266,065 419.811,771	7.977
9	508.256,648 419.811,611	10	508.234,36 419.810,771	22.304
11	508.217,881 419.810,501	12	508.206,362 419.810,27	11.521
13	508.196,392 419.809,882	14	508.188,19 419.810,19	8.208
15	508.181,991 419.810,894	16	508.161,505 419.814,527	20.806
17	508.145,112 419.817,334	18	508.137,438 419.812,675	8.978
19	508.132,995 419.808,214	20	508.139,147 419.789,437	19.759
21	508.157,948 419.785,53	22	508.180,884 419.783,29	23.045
23	508.188,719 419.783,364	24	508.200,215 419.783,014	11.501
25	508.209,601 419.780,111	26	508.222,438 419.775,844	13.528
27	508.237,611 419.774,403	28	508.252,863 419.774,887	15.26
29	508.258,054 419.775,487	30	508.262,43 419.775,928	4.398
31	508.272,107 419.776,377	32	508.276,423 419.775,969	4.335
33	508.278,838 419.775,724	34	508.282,883 419.775,034	4.103
35	508.286,703 419.774,071	36	508.310,313 419.768,835	24.184
37	508.319,614 419.766,423	1	508.326,836 419.798,412	32.794

Punct început	X / Y	Punct sfârșit	X / Y	Lungime segment (** (m)
2	508.327,591 419.802,07	3	508.328,93 419.809,196	7.251
4	508.315,412 419.810,676	5	508.290,651 419.812,81	24.853
6	508.285,043 419.812,26	7	508.274,041 419.811,677	11.017
8	508.266,065 419.811,771	9	508.256,648 419.811,611	9.418
10	508.234,36 419.810,771	11	508.217,881 419.810,501	16.481
12	508.206,362 419.810,27	13	508.196,392 419.809,882	9.978
14	508.188,19 419.810,19	15	508.181,991 419.810,894	6.239
16	508.161,505 419.814,527	17	508.145,112 419.817,334	16.632
18	508.137,438 419.812,675	19	508.132,995 419.808,214	6.296
20	508.139,147 419.789,437	21	508.157,948 419.785,53	19.203
22	508.180,884 419.783,29	23	508.188,719 419.783,364	7.835
24	508.200,215 419.783,014	25	508.209,601 419.780,111	9.825
26	508.222,438 419.775,844	27	508.237,611 419.774,403	15.241
28	508.252,863 419.774,887	29	508.258,054 419.775,487	5.226
30	508.262,43 419.775,928	31	508.272,107 419.776,377	9.687
32	508.276,423 419.775,969	33	508.278,838 419.775,724	2.427
34	508.282,883 419.775,034	35	508.286,703 419.774,071	3.94
36	508.310,313 419.768,835	37	508.319,614 419.766,423	9.609

\*\* Lungimile segmentelor sunt determinate în planul de proiecție Stereo 70 și sunt rotunjite la 1 milimetru.

\*\*\* Distanța dintre puncte este formată din segmente cumulate ce sunt mai mici decât valoarea 1 milimetru.



**DATE DESPRE IMOBILUL NR. 3239**

Oficiul de Cadastru și Publicitate Imobiliară ARGES  
Biroul de Cadastru și Publicitate Imobiliară Campulung

**A. Partea I. Descrierea imobilului**

TEREN Intravilan

Adresa: Loc. Selari, Nr. 62, Jud. Arges

Nr. Crt	Nr cadastral Nr. topografic	Suprafața* (mp)	Observații / Referințe
A1	80925	560	Sector cadastral:34 Teren neimprijmit;

**Construcții**

Crt	Nr cadastral Nr. topografic	Adresa	Observații / Referințe
A1.1	80925-C1	Loc. Selari, Nr. 62, Jud. Arges	Nr. niveluri:1; S. construita la sol:99 mp; S. construita desfasurata:99 mp; CASA CONSTRUITA IN 1970.
A1.2	80925-C2	Loc. Selari, Nr. 62, Jud. Arges	Nr. niveluri:1; S. construita la sol:28 mp; S. construita desfasurata:28 mp;

**B. Partea II. Proprietari și acte**

Inscrieri privitoare la dreptul de proprietate și alte drepturi reale		Referințe
<b>11903 / 05/08/2013</b>		
Act Notarial nr. 2358, din 02/08/2013 emis de CAZACU SORIN BENONE;		
B2	Intabulare, drept de PROPRIETATE, dobândit prin Conventie, cota actuala 1/1, cota initiala 1/1 1) GHEORGHIU DIETER, casatorit cu 2) GHEORGHIU IONELA-WILHELMINA, lipsă CNP	A1, A1.1, A1.2

**C. Partea III. SARCINI .**

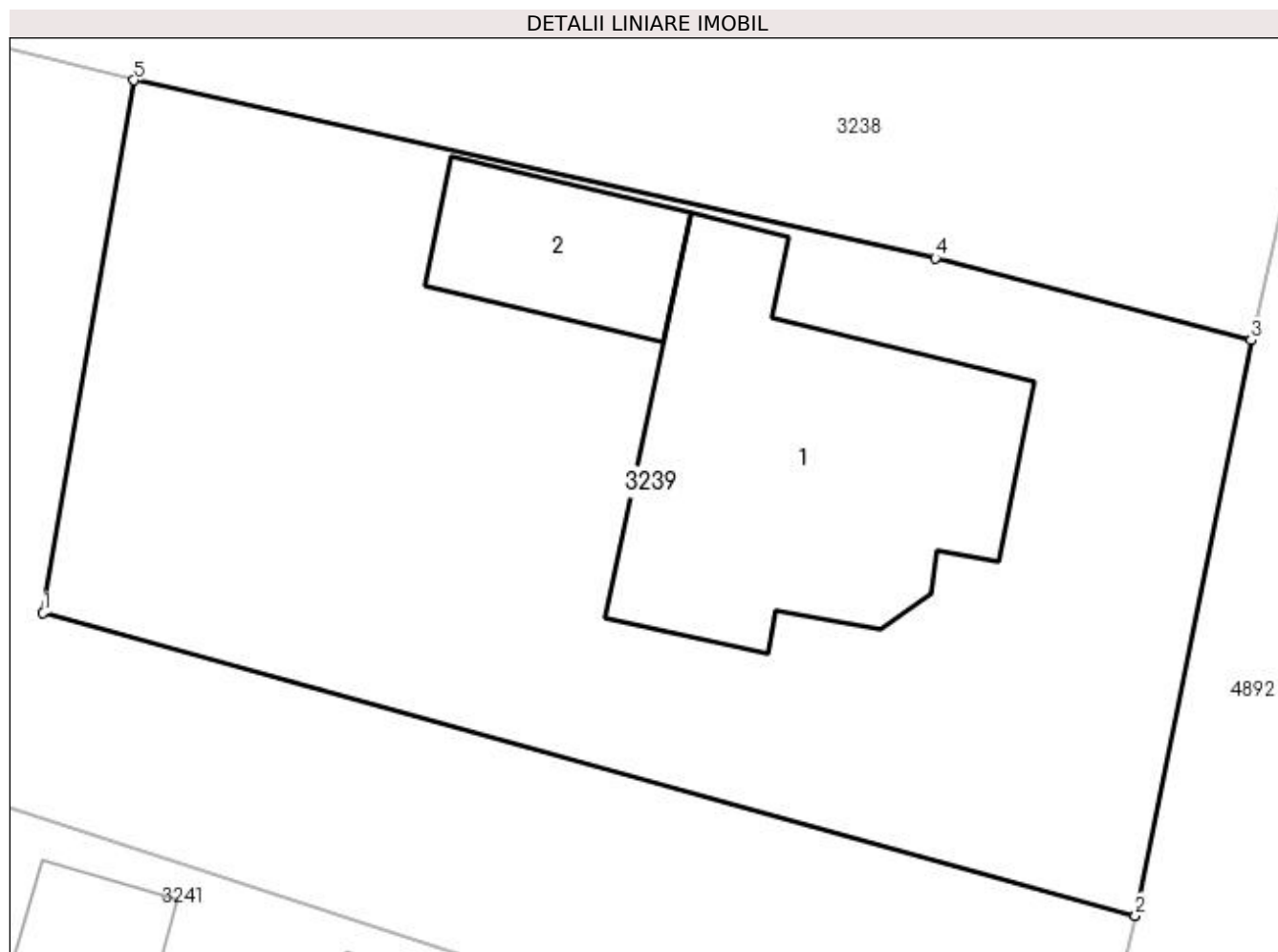
Inscrieri privind dezmembramintele dreptului de proprietate, drepturi reale de garanție și sarcini	Referințe
NU SUNT	

## Anexa Nr. 1 La Partea I

## Teren

Nr cadastral	Suprafața (mp)*	Observații / Referințe
80925	560	

\* Suprafața este determinată în planul de proiecție Stereo 70.



## Date referitoare la teren

Crt	Categorie folosință	Intra vilan	Suprafața (mp)	Tarla	Parcelă	Nr. topo	Observații / Referințe
1	curți constructii	DA	560	15	463	-	

## Date referitoare la construcții

Crt	Număr	Destinație construcție	Supraf. (mp)	Situație juridică	Observații / Referințe
A1.1	80925-C1	construcții de locuințe	99	Cu acte	Nr. niveluri:1; S. construita la sol:99 mp; S. construita desfasurata:99 mp; CASA CONSTRUITA IN 1970.
A1.2	80925-C2	construcții anexa	28	Cu acte	Nr. niveluri:1; S. construita la sol:28 mp; S. construita desfasurata:28 mp;

## Lungime Segmente

1) Valorile lungimilor segmentelor sunt obținute din proiecție în plan.

Punct început	X / Y	Punct sfârșit	X / Y	Lungime segment (** (m)
1	508.284,03 419.758,386	2	508.316,21 419.749,471	33.392
2	508.316,21 419.749,471	3	508.319,614 419.766,423	17.29

Punct început	X / Y	Punct sfârșit	X / Y	Lungime segment (** (m)
3	508.319,614 419.766,423	4	508.310,313 419.768,835	9.609
4	508.310,313 419.768,835	5	508.286,703 419.774,071	24.184
5	508.286,703 419.774,071	1	508.284,03 419.758,386	15.911

\*\* Lungimile segmentelor sunt determinate în planul de proiecție Stereo 70 și sunt rotunjite la 1 milimetru.

\*\*\* Distanța dintre puncte este formată din segmente cumulate ce sunt mai mici decât valoarea 1 milimetru.



**DATE DESPRE IMOBILUL NR. 3240**

Oficiul de Cadastru și Publicitate Imobiliară ARGES  
Biroul de Cadastru și Publicitate Imobiliară Campulung

**A. Partea I. Descrierea imobilului**

TEREN Intravilan

Adresa: Loc. Selari, Jud. Arges

Nr. Crt	Nr cadastral Nr. topografic	Suprafața* (mp)	Observații / Referințe
A1		3.842	Sector cadastral:34 Teren neimprejmuit;

**B. Partea II. Proprietari și acte**

Inscrieri privitoare la dreptul de proprietate și alte drepturi reale		Referințe
/		
Act Normativ nr. 7, din 13/03/1996 emis de PARLAMENT (art. 13 alin. 15);		
B1	Inscrierea provizorie, drept de PROPRIETATE, dobandit prin Lege, cota actuala 1/1, cota initiala 1/1 1) COMUNA VALEA MARE PRAVAT, CIF:5010196	A1

**C. Partea III. SARCINI .**

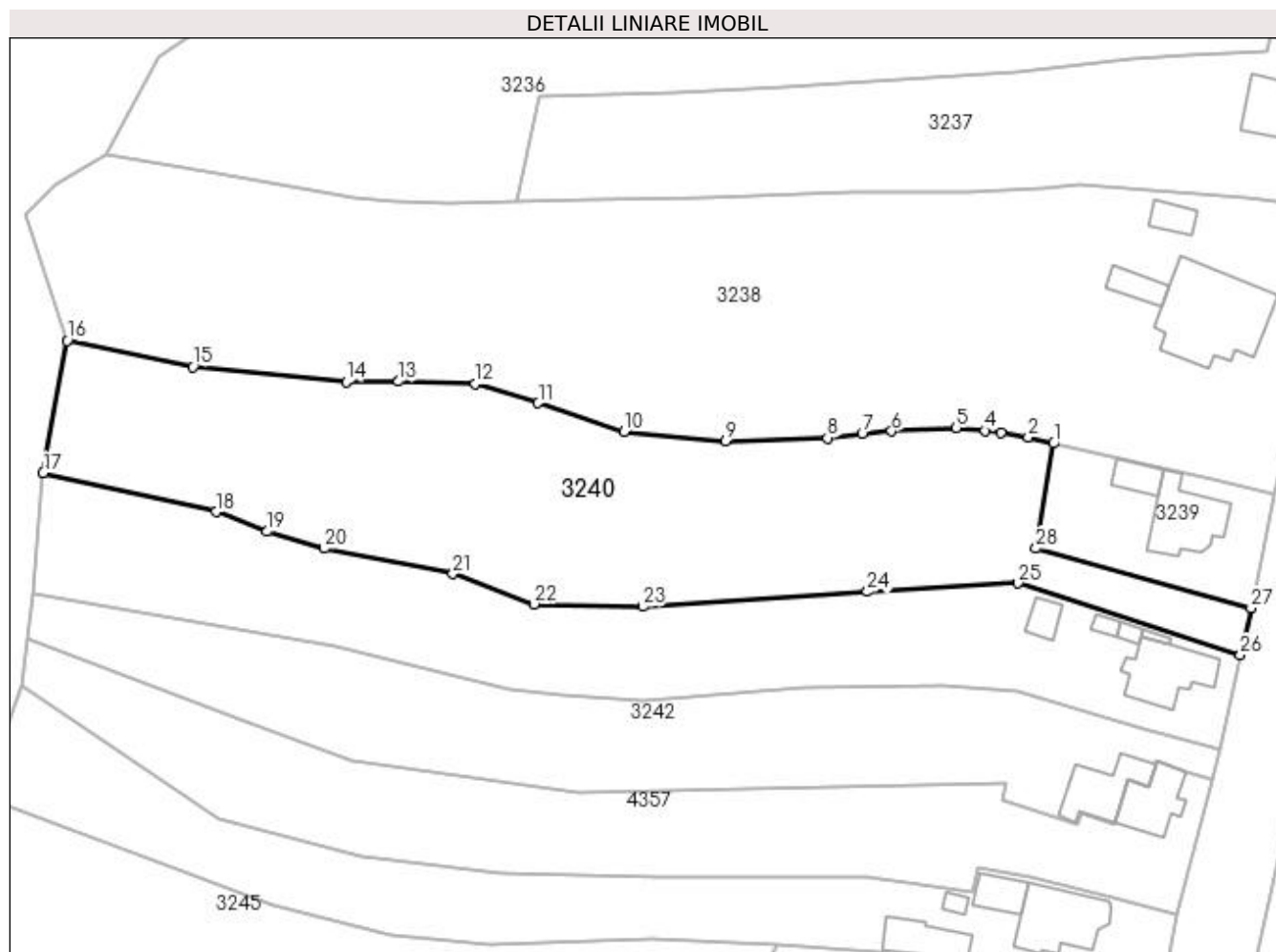
Inscrieri privind dezmembramintele dreptului de proprietate, drepturi reale de garanție și sarcini	Referințe
NU SUNT	

## Anexa Nr. 1 La Partea I

## Teren

Nr cadastral	Suprafața (mp)*	Observații / Referințe
	3.842	

\* Suprafața este determinată în planul de proiecție Stereo 70.



## Date referitoare la teren

Crt	Categorie folosință	Intra vilan	Suprafața (mp)	Tarla	Parcelă	Nr. topo	Observații / Referințe
1	faneata	DA	3.842	15	461-466	-	

## Lungime Segmente

1) Valorile lungimilor segmentelor sunt obținute din proiecție în plan.

Punct început	X / Y	Punct sfârșit	X / Y	Lungime segment (** (m)
1	508.286,703 419.774,071	2	508.282,883 419.775,034	3.94
3	508.278,838 419.775,724	4	508.276,423 419.775,969	2.427
5	508.272,107 419.776,377	6	508.262,43 419.775,928	9.687
7	508.258,054 419.775,487	8	508.252,863 419.774,887	5.226
9	508.237,611 419.774,403	10	508.222,438 419.775,844	15.241

Punct început	X / Y	Punct sfârșit	X / Y	Lungime segment (** (m)
2	508.282,883 419.775,034	3	508.278,838 419.775,724	4.103
4	508.276,423 419.775,969	5	508.272,107 419.776,377	4.335
6	508.262,43 419.775,928	7	508.258,054 419.775,487	4.398
8	508.252,863 419.774,887	9	508.237,611 419.774,403	15.26
10	508.222,438 419.775,844	11	508.209,601 419.780,111	13.528



Punct început	X / Y	Punct sfârșit	X / Y	Lungime segment (** (m)
11	508.209,601 419.780,111	12	508.200,215 419.783,014	9.825
13	508.188,719 419.783,364	14	508.180,884 419.783,29	7.835
15	508.157,948 419.785,53	16	508.139,147 419.789,437	19.203
17	508.135,56 419.769,63	18	508.161,4 419.763,87	26.474
19	508.169,06 419.760,9	20	508.177,62 419.758,38	8.923
21	508.196,84 419.754,57	22	508.208,938 419.750,061	12.911
23	508.225,267 419.749,676	24	508.258,825 419.751,905	33.632
25	508.281,37 419.753,17	26	508.314,594 419.742,421	34.92
27	508.316,21 419.749,471	28	508.284,03 419.758,386	33.392

Punct început	X / Y	Punct sfârșit	X / Y	Lungime segment (** (m)
12	508.200,215 419.783,014	13	508.188,719 419.783,364	11.501
14	508.180,884 419.783,29	15	508.157,948 419.785,53	23.045
16	508.139,147 419.789,437	17	508.135,56 419.769,63	20.129
18	508.161,4 419.763,87	19	508.169,06 419.760,9	8.216
20	508.177,62 419.758,38	21	508.196,84 419.754,57	19.594
22	508.208,938 419.750,061	23	508.225,267 419.749,676	16.334
24	508.258,825 419.751,905	25	508.281,37 419.753,17	22.58
26	508.314,594 419.742,421	27	508.316,21 419.749,471	7.233
28	508.284,03 419.758,386	1	508.286,703 419.774,071	15.911

\*\* Lungimile segmentelor sunt determinate în planul de proiecție Stereo 70 și sunt rotunjite la 1 milimetru.

\*\*\* Distanța dintre puncte este formată din segmente cumulate ce sunt mai mici decât valoarea 1 milimetru.



**DATE DESPRE IMOBILUL NR. 3241**

Oficiul de Cadastru și Publicitate Imobiliară ARGES  
Biroul de Cadastru și Publicitate Imobiliară Campulung

**A. Partea I. Descrierea imobilului**

TEREN Intravilan

Adresa: Loc. Selari, Nr. 63, Jud. Arges, punctul,, Acasa'

Nr. Crt	Nr cadastral Nr. topografic	Suprafața* (mp)	Observații / Referințe
A1	80122	2.702	Sector cadastral:34 Teren neimprijmit;

**Construcții**

Crt	Nr cadastral Nr. topografic	Adresa	Observații / Referințe
A1.1	80122-C1	Loc. Selari, Nr. 63, Jud. Arges, punctul,, Acasa'	Nr. niveluri:2; S. construita la sol:96 mp; S. construita desfasurata:130 mp; se rectifica cf.art.12,alin.16 (Legea7/1996)
A1.2	80122-C2	Loc. Selari, Nr. 63, Jud. Arges, punctul,, Acasa'	Nr. niveluri:1; S. construita la sol:23 mp; S. construita desfasurata:23 mp;
A1.3	80122-C3	Loc. Selari, Nr. 63, Jud. Arges, punctul,, Acasa'	Nr. niveluri:1; S. construita la sol:5 mp; S. construita desfasurata:5 mp;
A1.4	80122-C4	Loc. Selari, Nr. 63, Jud. Arges, punctul,, Acasa'	Nr. niveluri:1; S. construita la sol:8 mp; S. construita desfasurata:8 mp; se rectifica cf.art.12,alin.16 (Legea7/1996)
A1.5	80122-C5	Loc. Selari, Nr. 63, Jud. Arges, punctul,, Acasa'	Nr. niveluri:1; S. construita la sol:9 mp; S. construita desfasurata:9 mp; se rectifica cf.art.12,alin.16 (Legea7/1996)

**B. Partea II. Proprietari și acte**

Inscrieri privitoare la dreptul de proprietate și alte drepturi reale		Referințe
<b>16534 / 10/11/2017</b>		
Act Notarial nr. 723, din 09/11/2017 emis de Tuluca Andrei;		
B10	Intabulare, drept de PROPRIETATE-bun propriu, dobandit prin lesire Din Indiviziune, cota actuala 1/1, cota initiala 1/1 1) CERNAT EUGEN	A1, A1.1, A1.2, A1.3, A1.4, A1.5

**C. Partea III. SARCINI .**

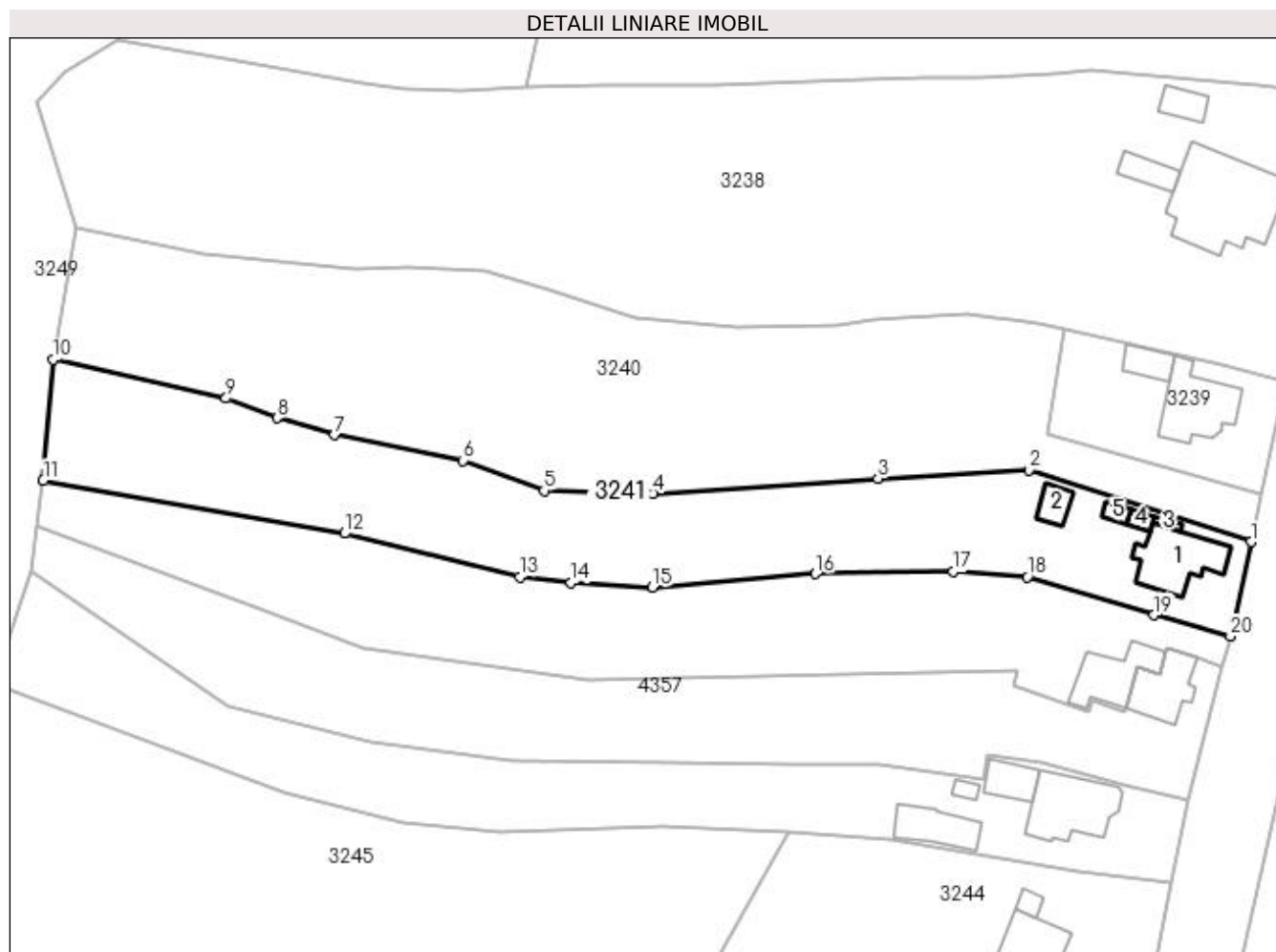
Inscrieri privind dezmembramintele dreptului de proprietate, drepturi reale de garanție și sarcini	Referințe
NU SUNT	

## Anexa Nr. 1 La Partea I

## Teren

Nr cadastral	Suprafața (mp)*	Observații / Referințe
80122	2.702	

\* Suprafața este determinată în planul de proiecție Stereo 70.



## Date referitoare la teren

Crt	Categorie folosință	Intra vilan	Suprafața (mp)	Tarla	Parcelă	Nr. topo	Observații / Referințe
1	curți construcții	DA	572	15	468	-	
2	faneata	DA	2.130	15	466; 467	-	

## Date referitoare la construcții

Crt	Număr	Destinație construcție	Supraf. (mp)	Situație juridică	Observații / Referințe
A1.1	80122-C1	construcții de locuințe	Din acte: 73 Masurata: 96	Cu acte	Nr. niveluri:2; S. construita la sol:96 mp; S. construita desfasurata:130 mp; se rectifica cf. art.12,alin.16(Legea7/1996)
A1.2	80122-C2	construcții anexa	23	Cu acte	Nr. niveluri:1; S. construita la sol:23 mp; S. construita desfasurata:23 mp;
A1.3	80122-C3	construcții anexa	5	Cu acte	Nr. niveluri:1; S. construita la sol:5 mp; S. construita desfasurata:5 mp;
A1.4	80122-C4	construcții anexa	Din acte: 4 Masurata: 8	Cu acte	Nr. niveluri:1; S. construita la sol:8 mp; S. construita desfasurata:8 mp; se rectifica cf.art. 12,alin.16(Legea7/1996)
A1.5	80122-C5	construcții anexa	Din acte: 4 Masurata: 9	Cu acte	Nr. niveluri:1; S. construita la sol:9 mp; S. construita desfasurata:9 mp; se rectifica cf.art. 12,alin.16(Legea7/1996)

**Lungime Segmente**

1) Valorile lungimilor segmentelor sunt obținute din proiecție în plan.

Punct început	X / Y	Punct sfârșit	X / Y	Lungime segment (** (m)
1	508.314,594 419.742,421	2	508.281,37 419.753,17	34.92
2	508.281,37 419.753,17	3	508.258,825 419.751,905	22.58
3	508.258,825 419.751,905	4	508.225,267 419.749,676	33.632
4	508.225,267 419.749,676	5	508.208,938 419.750,061	16.334
5	508.208,938 419.750,061	6	508.196,84 419.754,57	12.911
6	508.196,84 419.754,57	7	508.177,62 419.758,38	19.594
7	508.177,62 419.758,38	8	508.169,06 419.760,9	8.923
8	508.169,06 419.760,9	9	508.161,4 419.763,87	8.216
9	508.161,4 419.763,87	10	508.135,56 419.769,63	26.474
10	508.135,56 419.769,63	11	508.134,082 419.751,576	18.114
11	508.134,082 419.751,576	12	508.179,087 419.743,669	45.694
12	508.179,087 419.743,669	13	508.205,336 419.737,199	27.035
13	508.205,336 419.737,199	14	508.212,989 419.736,345	7.701
14	508.212,989 419.736,345	15	508.225,097 419.735,619	12.13
15	508.225,097 419.735,619	16	508.249,505 419.737,647	24.492
16	508.249,505 419.737,647	17	508.270,085 419.737,968	20.583
17	508.270,085 419.737,968	18	508.281,16 419.737,145	11.106
18	508.281,16 419.737,145	19	508.300,112 419.731,492	19.777
19	508.300,112 419.731,492	20	508.311,507 419.728,326	11.827
20	508.311,507 419.728,326	1	508.314,594 419.742,421	14.429

\*\* Lungimile segmentelor sunt determinate în planul de proiecție Stereo 70 și sunt rotunjite la 1 milimetru.

\*\*\* Distanța dintre puncte este formată din segmente cumulate ce sunt mai mici decât valoarea 1 milimetru.



**DATE DESPRE IMOBILUL NR. 3242**

Oficiul de Cadastru și Publicitate Imobiliară ARGES  
Biroul de Cadastru și Publicitate Imobiliară Campulung

**A. Partea I. Descrierea imobilului**

TEREN Intravilan

Adresa: Loc. Selari, Jud. Arges

Nr. Crt	Nr cadastral Nr. topografic	Suprafața* (mp)	Observații / Referințe
A1		2.364	Sector cadastral:34 Teren neimprijmit;

**Construcții**

Crt	Nr cadastral Nr. topografic	Adresa	Observații / Referințe
A1.1		Loc. Selari, Jud. Arges	Nr. niveluri:1; S. construita la sol:79 mp; S. construita desfasurata:79 mp;

**B. Partea II. Proprietari și acte**

Inscrieri privitoare la dreptul de proprietate și alte drepturi reale		Referințe
/		
Hotarare Judecatoreasca nr. 1551, din 23/09/2005 emis de JUDECATORIA CAMPULUNG;		
B1	Inscrierea provizorie, drept de PROPRIETATE, dobandit prin Hotarare Judecatoreasca, cota actuala 1/1, cota initiala 1/1 1) RÎPEA CORNEL 2) RÎPEA TATIANA	A1, A1.1

**C. Partea III. SARCINI .**

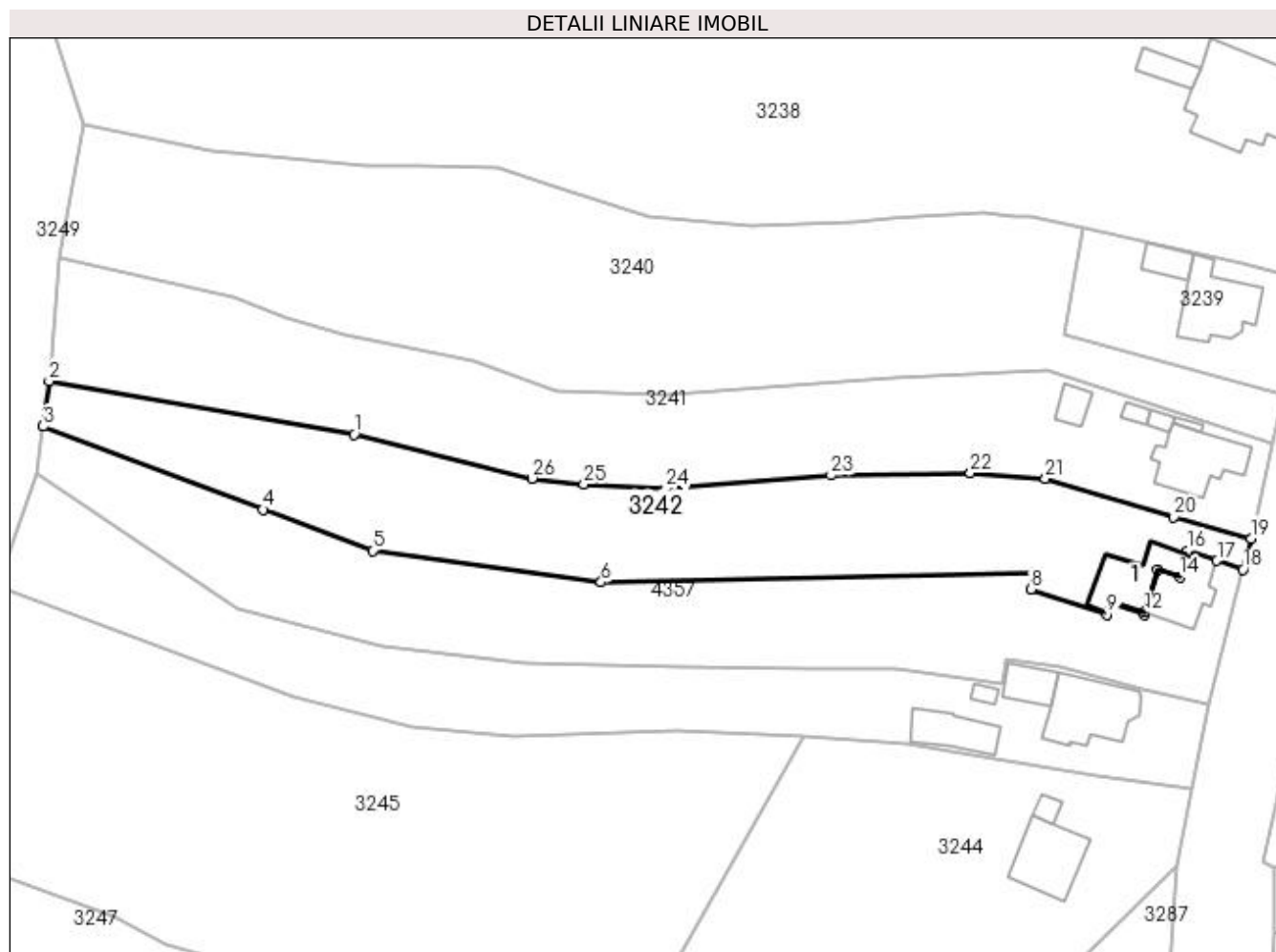
Inscrieri privind dezmembramintele dreptului de proprietate, drepturi reale de garanție și sarcini	Referințe
NU SUNT	

## Anexa Nr. 1 La Partea I

## Teren

Nr cadastral	Suprafața (mp)*	Observații / Referințe
	2.364	

\* Suprafața este determinată în planul de proiecție Stereo 70.



## Date referitoare la teren

Crt	Categorie folosință	Intra vilan	Suprafața (mp)	Tarla	Parcelă	Nr. topo	Observații / Referințe
1	curți constructii	DA	430	15	469,470	-	
2	faneata	DA	1.934	15	470-472	-	

## Date referitoare la construcții

Crt	Număr	Destinație construcție	Supraf. (mp)	Situație juridică	Observații / Referințe
A1.1		construcții de locuințe	79	Cu acte	Nr. niveluri:1; S. construita la sol:79 mp; S. construita desfasurata:79 mp;

## Lungime Segmente

1) Valorile lungimilor segmentelor sunt obținute din proiecție în plan.

Punct început	X / Y	Punct sfârșit	X / Y	Lungime segment (** (m)	Punct început	X / Y	Punct sfârșit	X / Y	Lungime segment (** (m)
1	508.179,087 419.743,669	2	508.134,082 419.751,576	45.694	2	508.134,082 419.751,576	3	508.133,179 419.744,87	6.767
3	508.133,179 419.744,87	4	508.165,646 419.732,609	34.705	4	508.165,646 419.732,609	5	508.181,821 419.726,553	17.272
5	508.181,821 419.726,553	6	508.215,558 419.721,893	34.057	6	508.215,558 419.721,893	7	508.279,583 419.723,324	64.041



Punct început	X / Y	Punct sfârșit	X / Y	Lungime segment (** (m))	Punct început	X / Y	Punct sfârșit	X / Y	Lungime segment (** (m))
7	508.279,583 419.723,324	8	508.278,98 419.720,842	2.554	8	508.278,98 419.720,842	9	508.290,227 419.717,104	11.852
9	508.290,227 419.717,104	10	508.290,76 419.718,71	1.692	10	508.290,76 419.718,71	11	508.295,773 419.717,044	5.283
11	508.295,773 419.717,044	12	508.295,832 419.717,449	0.409	12	508.295,832 419.717,449	13	508.297,713 419.723,749	6.575
13	508.297,713 419.723,749	14	508.300,981 419.722,618	3.458	14	508.300,981 419.722,618	15	508.301,941 419.726,018	3.533
15	508.301,941 419.726,018	16	508.302,097 419.726,528	0.533	16	508.302,097 419.726,528	17	508.306,484 419.725,043	4.632
17	508.306,484 419.725,043	18	508.310,321 419.723,744	4.051	18	508.310,321 419.723,744	19	508.311,507 419.728,326	4.733
19	508.311,507 419.728,326	20	508.300,112 419.731,492	11.827	20	508.300,112 419.731,492	21	508.281,16 419.737,145	19.777
21	508.281,16 419.737,145	22	508.270,085 419.737,968	11.106	22	508.270,085 419.737,968	23	508.249,505 419.737,647	20.583
23	508.249,505 419.737,647	24	508.225,097 419.735,619	24.492	24	508.225,097 419.735,619	25	508.212,989 419.736,345	12.13
25	508.212,989 419.736,345	26	508.205,336 419.737,199	7.701	26	508.205,336 419.737,199	1	508.179,087 419.743,669	27.035

\*\* Lungimile segmentelor sunt determinate în planul de proiecție Stereo 70 și sunt rotunjite la 1 milimetru.

\*\*\* Distanța dintre puncte este formată din segmente cumulate ce sunt mai mici decât valoarea 1 milimetru.



**DATE DESPRE IMOBILUL NR. 3243**

Oficiul de Cadastru și Publicitate Imobiliară ARGES  
Biroul de Cadastru și Publicitate Imobiliară Campulung

**A. Partea I. Descrierea imobilului**

TEREN Intravilan

Nr. cadastral vechi:81361

Adresa: Loc. Selari, Nr. 65, Jud. Arges

Nr. Crt	Nr cadastral Nr. topografic	Suprafața* (mp)	Observații / Referințe
A1		2.082	Sector cadastral:34 Teren neimprejmuit;

**Construcții**

Crt	Nr cadastral Nr. topografic	Adresa	Observații / Referințe
A1.1		Loc. Selari, Nr. 65, Jud. Arges	Nr. niveluri:1; S. construita la sol:109 mp; S. construita desfasurata:109 mp;
A1.2		Loc. Selari, Nr. 65, Jud. Arges	Nr. niveluri:1; S. construita la sol:37 mp; S. construita desfasurata:37 mp;
A1.3		Loc. Selari, Nr. 65, Jud. Arges	Nr. niveluri:1; S. construita la sol:59 mp; S. construita desfasurata:59 mp;
A1.4		Loc. Selari, Nr. 65, Jud. Arges	Nr. niveluri:1; S. construita la sol:9 mp; S. construita desfasurata:9 mp;

**B. Partea II. Proprietari și acte**

Inscrieri privitoare la dreptul de proprietate și alte drepturi reale		Referințe
/		
Act Normativ nr. 7, din 13/03/1996 emis de PARLAMENT (art. 13 alin. 15 );		
B1	Inscrierea provizorie, drept de PROPRIETATE, dobandit prin Lege, cota actuala 1/1, cota initiala 1/1 1) <b>COMUNA VALEA MARE PRAVĂȚ</b> , CIF:5010196	A1
Act Normativ nr. 7, din 13/03/1996 emis de PARLAMENT (art. 12 alin. 16 );		
B3	Intabulare, drept de PROPRIETATE, dobandit prin Construire, cota actuala 1/1, cota initiala 1/1 1) <b>TUDOR ION DEFUNCT:Da</b>	A1.1, A1.2, A1.3, A1.4

**C. Partea III. SARCINI .**

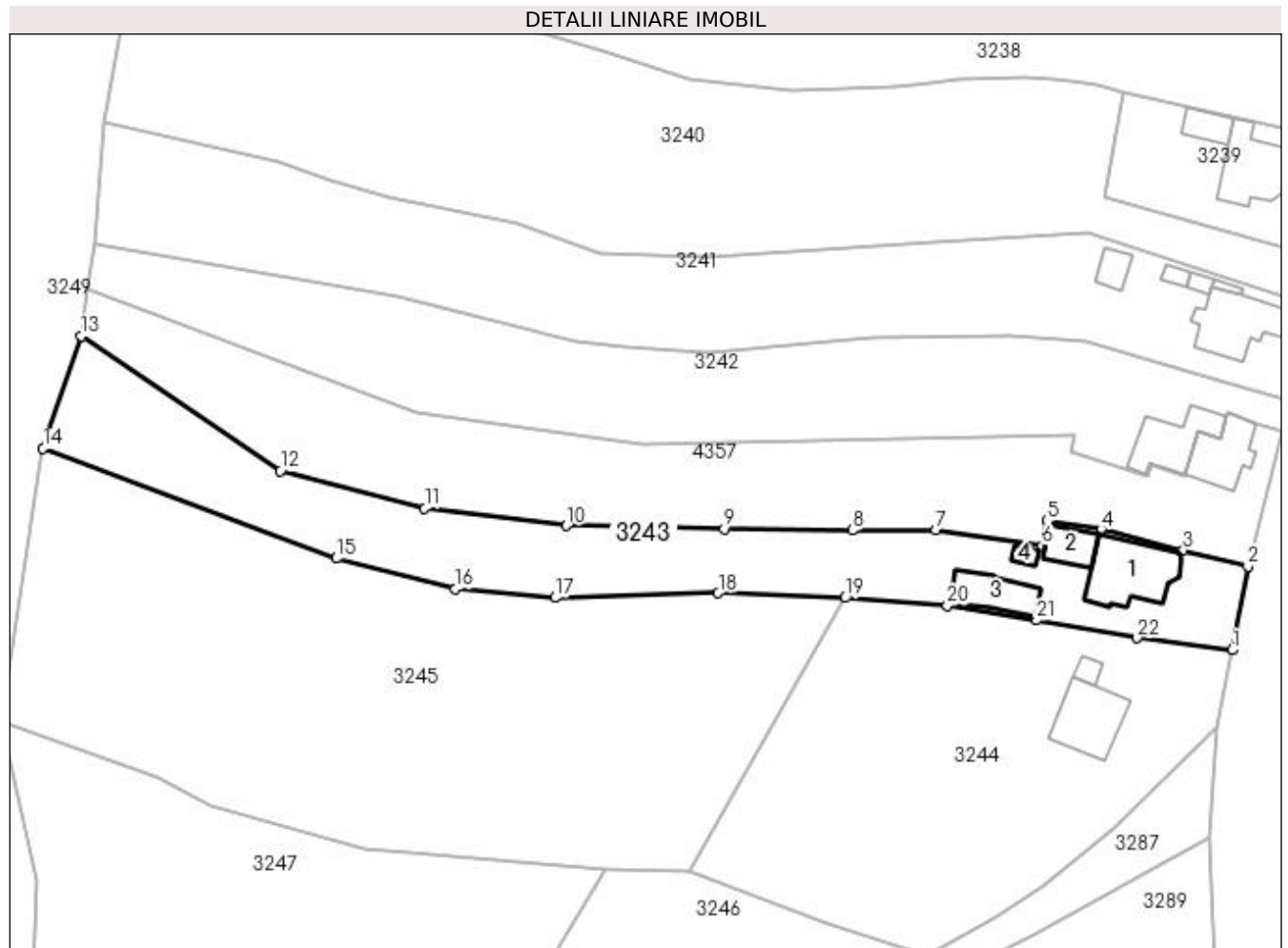
Inscrieri privind dezmembramintele dreptului de proprietate, drepturi reale de garanție și sarcini	Referințe
NU SUNT	

## Anexa Nr. 1 La Partea I

## Teren

Nr cadastral	Suprafața (mp)*	Observații / Referințe
	2.082	

\* Suprafața este determinată în planul de proiecție Stereo 70.



## Date referitoare la teren

Crt	Categorie folosință	Intravilan	Suprafața (mp)	Tarla	Parcelă	Nr. topo	Observații / Referințe
1	curți construcții	DA	730	15	474	-	
2	faneata	DA	1.352	15	472-474	-	

## Date referitoare la construcții

Crt	Număr	Destinație construcție	Supraf. (mp)	Situație juridică	Observații / Referințe
A1.1		construcții de locuințe	109	Cu acte	Nr. niveluri:1; S. construita la sol:109 mp; S. construita desfasurata:109 mp;
A1.2		construcții anexa	37	Cu acte	Nr. niveluri:1; S. construita la sol:37 mp; S. construita desfasurata:37 mp;
A1.3		construcții anexa	59	Cu acte	Nr. niveluri:1; S. construita la sol:59 mp; S. construita desfasurata:59 mp;
A1.4		construcții anexa	9	Cu acte	Nr. niveluri:1; S. construita la sol:9 mp; S. construita desfasurata:9 mp;

## Lungime Segmente

1) Valorile lungimilor segmentelor sunt obținute din proiecție în plan.

Punct început	X / Y	Punct sfârșit	X / Y	Lungime segment (** (m))	Punct început	X / Y	Punct sfârșit	X / Y	Lungime segment (** (m))

Punct început	X / Y	Punct sfârșit	X / Y	Lungime segment (** (m))	Punct început	X / Y	Punct sfârșit	X / Y	Lungime segment (** (m))
1	508.302,776 419.691,418	2	508.305,156 419.703,797	12.606	2	508.305,156 419.703,797	3	508.295,527 419.706,173	9.918
3	508.295,527 419.706,173	4	508.283,37 419.709,321	12.558	4	508.283,37 419.709,321	5	508.275,328 419.710,567	8.138
5	508.275,328 419.710,567	6	508.274,665 419.706,899	3.727	6	508.274,665 419.706,899	7	508.258,893 419.709,196	15.938
7	508.258,893 419.709,196	8	508.246,555 419.709,172	12.338	8	508.246,555 419.709,172	9	508.227,55 419.709,385	19.006
9	508.227,55 419.709,385	10	508.204,111 419.709,859	23.444	10	508.204,111 419.709,859	11	508.183,129 419.712,403	21.136
11	508.183,129 419.712,403	12	508.161,737 419.717,984	22.108	12	508.161,737 419.717,984	13	508.132,248 419.737,952	35.614
13	508.132,248 419.737,952	14	508.126,55 419.721,288	17.611	14	508.126,55 419.721,288	15	508.170,055 419.704,999	46.454
15	508.170,055 419.704,999	16	508.187,697 419.700,481	18.211	16	508.187,697 419.700,481	17	508.202,467 419.699,196	14.826
17	508.202,467 419.699,196	18	508.226,644 419.699,876	24.187	18	508.226,644 419.699,876	19	508.245,476 419.699,157	18.846
19	508.245,476 419.699,157	20	508.260,586 419.697,983	15.156	20	508.260,586 419.697,983	21	508.273,774 419.695,848	13.36
21	508.273,774 419.695,848	22	508.288,691 419.693,235	15.144	22	508.288,691 419.693,235	1	508.302,776 419.691,418	14.202

\*\* Lungimile segmentelor sunt determinate în planul de proiecție Stereo 70 și sunt rotunjite la 1 milimetru.

\*\*\* Distanța dintre puncte este formată din segmente cumulate ce sunt mai mici decât valoarea 1 milimetru.



**DATE DESPRE IMOBILUL NR. 3244**

Oficiul de Cadastru și Publicitate Imobiliară ARGES  
Biroul de Cadastru și Publicitate Imobiliară Campulung

**A. Partea I. Descrierea imobilului**

TEREN Intravilan

Nr. CF vechi:839  
Nr. cadastral vechi:1042

Adresa: Loc. Valea Mare Pravat, Jud. Arges, sat Bilcesti, pct."Malu Cucului"

Nr. Crt	Nr cadastral Nr. topografic	Suprafata* (mp)	Observatii / Referinte
A1	80041	2.650	Sector cadastral:34 Teren neimprejmuit;

**Construcții**

Crt	Nr cadastral Nr. topografic	Adresa	Observatii / Referinte
A1.1		Loc. Valea Mare Pravat, Jud. Arges, sat Bilcesti, pct."Malu Cucului"	Nr. niveluri:2; S. construita la sol:89 mp; S. construita desfasurata:178 mp;
A1.2		Loc. Valea Mare Pravat, Jud. Arges, sat Bilcesti, pct."Malu Cucului"	Nr. niveluri:1; S. construita la sol:12 mp; S. construita desfasurata:12 mp;

**B. Partea II. Proprietari și acte**

Inscrieri privitoare la dreptul de proprietate și alte drepturi reale		Referințe
<b>4932 / 05/06/2009</b>		
Act Notarial nr. 1329, din 02/06/2009 emis de BNP ZIPISI CORNELIA;		
B2	Intabulare, drept de PROPRIETATE, dobandit prin Conventie, cota actuala 1/1, cota initiala 1/1 1) <b>NECȘULESCU V. DEMIREL</b> , casatorit cu 2) <b>NECȘULESCU ANDREEA-CRISTINA</b> , lipsă CNP	A1
/		
Act Normativ nr. 7, din 13/03/1996 emis de PARLAMENT (art. 12 alin. 16 );		
B3	Intabulare, drept de PROPRIETATE, dobandit prin Construire, cota actuala 1/1, cota initiala 1/1 1) <b>NECȘULESCU ANDREEA-CRISTINA</b> , lipsă CNP 2) <b>NECȘULESCU V. DEMIREL</b>	A1.1, A1.2

**C. Partea III. SARCINI**

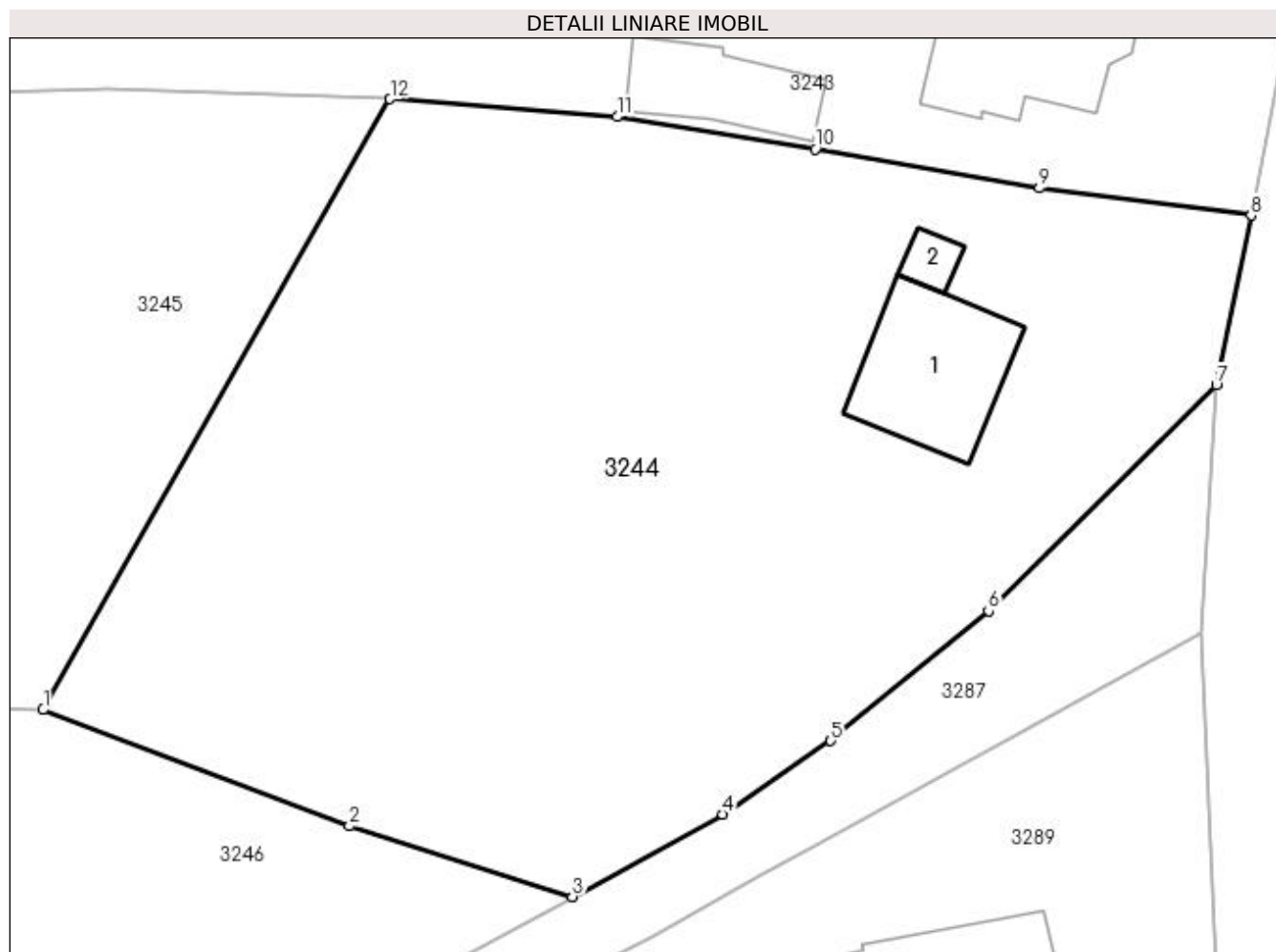
Inscrieri privind dezmembramintele dreptului de proprietate, drepturi reale de garanție și sarcini		Referințe
<b>7733 / 25/06/2014</b>		
Somatie nr. 630/2010, din 10/06/2014 emis de BEJ MITU MIHAI IOAN (proces verbal de situatie incheiat la data de 15.05.2014 de catre executor judecatoresc MITU MIHAI IOAN IN DOSAR NR. 630/2010);		
C1	se noteaza somatia de plata in vederea recuperarii unei creante in suma de 5.209,82 lei, reprezentand debit si suma de 868,40 lei reprezentand onorariu si alte cheltuieli de executare silita, creanta datorata de catre debitoarea <b>NECSULESCU ANDREEA CRISTINA</b> 1) <b>EOS FINANCE GMBH</b> , CIF:999999999999, lipsă Cui	A1

## Anexa Nr. 1 La Partea I

## Teren

Nr cadastral	Suprafața (mp)*	Observații / Referințe
80041	2.650	

\* Suprafața este determinată în planul de proiecție Stereo 70.



## Date referitoare la teren

Crt	Categorie folosință	Intravilan	Suprafața (mp)	Tarla	Parcelă	Nr. topo	Observații / Referințe
1	curți construcții	DA	550	15	475	-	
2	livada	DA	2.100	15	475	-	

## Date referitoare la construcții

Crt	Număr	Destinație construcție	Supraf. (mp)	Situație juridică	Observații / Referințe
A1.1		construcții de locuințe	89	Cu acte	Nr. niveluri:2; S. construita la sol:89 mp; S. construita desfasurata:178 mp;
A1.2		construcții anexa	12	Cu acte	Nr. niveluri:1; S. construita la sol:12 mp; S. construita desfasurata:12 mp;

## Lungime Segmente

1) Valorile lungimilor segmentelor sunt obținute din proiecție în plan.

Punct început	X / Y	Punct sfârșit	X / Y	Lungime segment (** (m)
1	508.222,388 419.658,539	2	508.242,778 419.650,808	21.806
2	508.242,778 419.650,808	3	508.257,603 419.646,11	15.552



Punct început	X / Y	Punct sfârșit	X / Y	Lungime segment (** (m)
3	508.257,603 419.646,11	4	508.267,602 419.651,598	11.406
4	508.267,602 419.651,598	5	508.274,804 419.656,48	8.701
5	508.274,804 419.656,48	6	508.285,294 419.665,112	13.585
6	508.285,294 419.665,112	7	508.300,464 419.680,157	21.365
7	508.300,464 419.680,157	8	508.302,776 419.691,418	11.496
8	508.302,776 419.691,418	9	508.288,691 419.693,235	14.202
9	508.288,691 419.693,235	10	508.273,774 419.695,848	15.144
10	508.273,774 419.695,848	11	508.260,586 419.697,983	13.36
11	508.260,586 419.697,983	12	508.245,476 419.699,157	15.156
12	508.245,476 419.699,157	1	508.222,388 419.658,539	46.721

\*\* Lungimile segmentelor sunt determinate în planul de proiecție Stereo 70 și sunt rotunjite la 1 milimetru.

\*\*\* Distanța dintre puncte este formată din segmente cumulate ce sunt mai mici decât valoarea 1 milimetru.



**DATE DESPRE IMOBILUL NR. 3245**

Oficiul de Cadastru și Publicitate Imobiliară ARGES  
Biroul de Cadastru și Publicitate Imobiliară Campulung

**A. Partea I. Descrierea imobilului**

TEREN Intravilan

Adresa: Loc. Bilcesti, Jud. Arges

Nr. Crt	Nr cadastral Nr. topografic	Suprafața* (mp)	Observații / Referințe
A1		4.590	Sector cadastral:34 Teren neimprejmuit;

**B. Partea II. Proprietari și acte**

Inscrieri privitoare la dreptul de proprietate și alte drepturi reale		Referințe
/		
Act Normativ nr. 7, din 13/03/1996 emis de PARLAMENT (art. 13 alin. 15);		
B1	Inscrierea provizorie, drept de PROPRIETATE, dobandit prin Lege, cota actuala 1/1, cota initiala 1/1 1) COMUNA VALEA MARE PRAVAT, CIF:5010196	A1

**C. Partea III. SARCINI .**

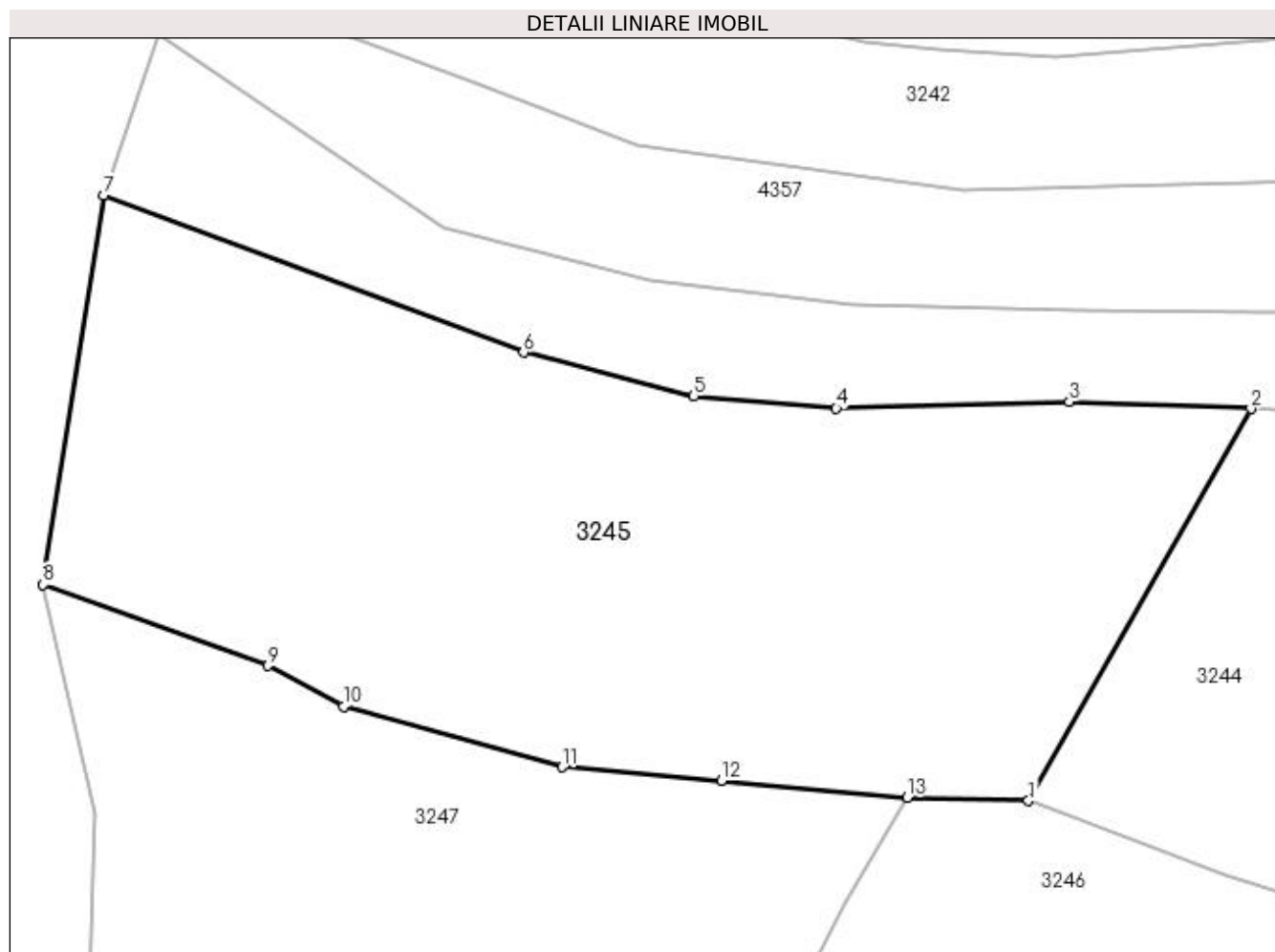
Inscrieri privind dezmembramintele dreptului de proprietate, drepturi reale de garanție și sarcini	Referințe
NU SUNT	

## Anexa Nr. 1 La Partea I

## Teren

Nr cadastral	Suprafața (mp)*	Observații / Referințe
	4.590	

\* Suprafața este determinată în planul de proiecție Stereo 70.



## Date referitoare la teren

Crt	Categorie folosință	Intravilan	Suprafața (mp)	Tarla	Parcelă	Nr. topo	Observații / Referințe
1	faneata	DA	3.383	15	476	-	
2	pasune	DA	1.207	35	607	-	Pășune împădurită

## Lungime Segmente

1) Valorile lungimilor segmentelor sunt obținute din proiecție în plan.

Punct început	X / Y	Punct sfârșit	X / Y	Lungime segment (** (m)
1	508.222,388 419.658,539	2	508.245,476 419.699,157	46.721
2	508.245,476 419.699,157	3	508.226,644 419.699,876	18.846
3	508.226,644 419.699,876	4	508.202,467 419.699,196	24.187
4	508.202,467 419.699,196	5	508.187,697 419.700,481	14.826

Punct început	X / Y	Punct sfârșit	X / Y	Lungime segment (** (m)
5	508.187,697 419.700,481	6	508.170,055 419.704,999	18.211
6	508.170,055 419.704,999	7	508.126,55 419.721,288	46.454
7	508.126,55 419.721,288	8	508.120,23 419.680,93	40.85
8	508.120,23 419.680,93	9	508.143,558 419.672,527	24.795
9	508.143,558 419.672,527	10	508.151,367 419.668,306	8.877
10	508.151,367 419.668,306	11	508.174,063 419.662,026	23.549
11	508.174,063 419.662,026	12	508.190,533 419.660,59	16.532
12	508.190,533 419.660,59	13	508.209,818 419.658,867	19.362
13	508.209,818 419.658,867	1	508.222,388 419.658,539	12.574

\*\* Lungimile segmentelor sunt determinate în planul de proiecție Stereo 70 și sunt rotunjite la 1 milimetru.

\*\*\* Distanța dintre puncte este formată din segmente cumulate ce sunt mai mici decât valoarea 1 milimetru.



**DATE DESPRE IMOBILUL NR. 3246**

Oficiul de Cadastru și Publicitate Imobiliară ARGES  
Biroul de Cadastru și Publicitate Imobiliară Campulung

**A. Partea I. Descrierea imobilului**

TEREN Intravilan

Adresa: Loc. Bilcesti, Jud. Arges

Nr. Crt	Nr cadastral Nr. topografic	Suprafața* (mp)	Observații / Referințe
A1		2.268	Sector cadastral:34 Teren neimprejmuit;

**B. Partea II. Proprietari și acte**

Inscrieri privitoare la dreptul de proprietate și alte drepturi reale	Referințe
/	
Act Normativ nr. 7, din 13/03/1996 emis de PARLAMENT (art. 13 alin. 15);	
B1	A1
Inscrierea provizorie, drept de PROPRIETATE, dobandit prin Lege, cota actuala 1/1, cota initiala 1/1 1) COMUNA VALEA MARE PRAVAT, CIF:5010196	

**C. Partea III. SARCINI .**

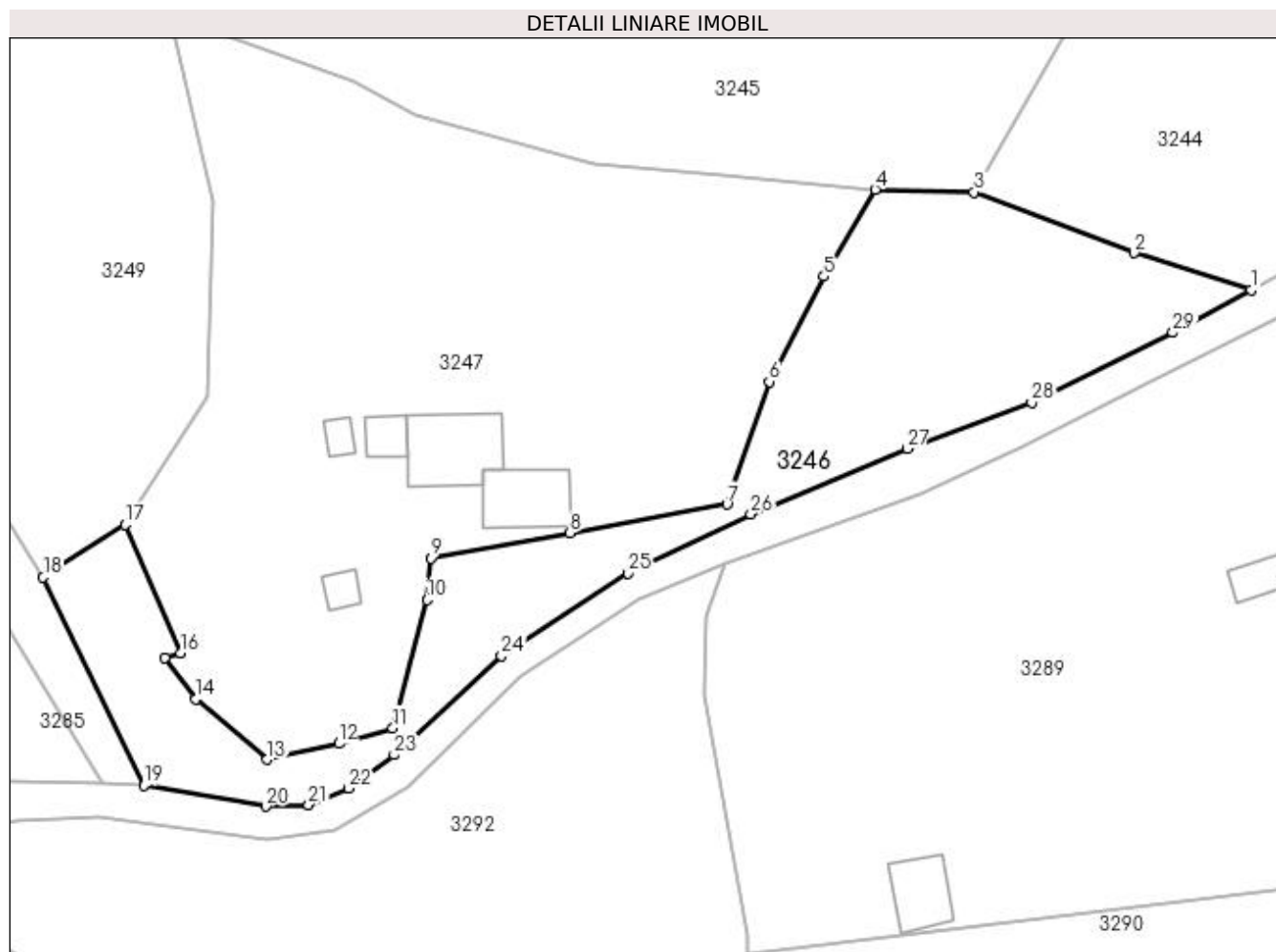
Inscrieri privind dezmembramintele dreptului de proprietate, drepturi reale de garanție și sarcini	Referințe
NU SUNT	

## Anexa Nr. 1 La Partea I

## Teren

Nr cadastral	Suprafața (mp)*	Observații / Referințe
	2.268	

\* Suprafața este determinată în planul de proiecție Stereo 70.



## Date referitoare la teren

Crt	Categorie folosință	Intra vilan	Suprafața (mp)	Tarla	Parcelă	Nr. topo	Observații / Referințe
1	pasune	DA	2.268	15,35	479,607	-	

## Lungime Segmente

1) Valorile lungimilor segmentelor sunt obținute din proiecție în plan.

Punct început	X / Y	Punct sfârșit	X / Y	Lungime segment (** (m)
1	508.257,603 419.646,11	2	508.242,778 419.650,808	15.552
3	508.222,388 419.658,539	4	508.209,818 419.658,867	12.574
5	508.203,311 419.647,824	6	508.196,37 419.634,435	15.081
7	508.190,983 419.618,874	8	508.171,027 419.615,244	20.283
9	508.153,357 419.612,037	10	508.152,86 419.606,76	5.3

Punct început	X / Y	Punct sfârșit	X / Y	Lungime segment (** (m)
2	508.242,778 419.650,808	3	508.222,388 419.658,539	21.806
4	508.209,818 419.658,867	5	508.203,311 419.647,824	12.818
6	508.196,37 419.634,435	7	508.190,983 419.618,874	16.467
8	508.171,027 419.615,244	9	508.153,357 419.612,037	17.959
10	508.152,86 419.606,76	11	508.148,542 419.590,461	16.861



Punct început	X / Y	Punct sfârșit	X / Y	Lungime segment (** (m))
11	508.148,542 419.590,461	12	508.141,689 419.588,506	7.126
13	508.132,583 419.586,445	14	508.123,499 419.594,124	11.895
15	508.119,592 419.599,347	16	508.121,521 419.600,023	2.044
17	508.114,566 419.616,295	18	508.104,099 419.609,602	12.424
19	508.116,894 419.583,206	20	508.132,381 419.580,516	15.719
21	508.137,831 419.580,71	22	508.142,907 419.582,837	5.504
23	508.148,695 419.587,072	24	508.162,34 419.599,6	18.524
25	508.178,398 419.610,158	26	508.194,024 419.617,639	17.324
27	508.213,89 419.625,946	28	508.229,718 419.631,834	16.888
29	508.247,673 419.640,7	1	508.257,603 419.646,11	11.308

Punct început	X / Y	Punct sfârșit	X / Y	Lungime segment (** (m))
12	508.141,689 419.588,506	13	508.132,583 419.586,445	9.336
14	508.123,499 419.594,124	15	508.119,592 419.599,347	6.523
16	508.121,521 419.600,023	17	508.114,566 419.616,295	17.696
18	508.104,099 419.609,602	19	508.116,894 419.583,206	29.334
20	508.132,381 419.580,516	21	508.137,831 419.580,71	5.453
22	508.142,907 419.582,837	23	508.148,695 419.587,072	7.172
24	508.162,34 419.599,6	25	508.178,398 419.610,158	19.218
26	508.194,024 419.617,639	27	508.213,89 419.625,946	21.533
28	508.229,718 419.631,834	29	508.247,673 419.640,7	20.025

\*\* Lungimile segmentelor sunt determinate în planul de proiecție Stereo 70 și sunt rotunjite la 1 milimetru.

\*\*\* Distanța dintre puncte este formată din segmente cumulate ce sunt mai mici decât valoarea 1 milimetru.



**DATE DESPRE IMOBILUL NR. 3247**

Oficiul de Cadastru și Publicitate Imobiliară ARGES  
Biroul de Cadastru și Publicitate Imobiliară Campulung

**A. Partea I. Descrierea imobilului**

TEREN Intravilan

Nr. cadastral vechi:41

Adresa: Loc. Bilcesti, Nr. 1, Jud. Arges

Nr. Crt	Nr cadastral Nr. topografic	Suprafața* (mp)	Observații / Referințe
A1		Din acte: 3.629 Masurata: 4.767	Sector cadastral:34 Teren imprejmuit;

**Construcții**

Crt	Nr cadastral Nr. topografic	Adresa	Observații / Referințe
A1.1		Loc. Bilcesti, Nr. 1, Jud. Arges	Nr. niveluri:2; S. construita la sol:80 mp; S. construita desfasurata:160 mp;
A1.2		Loc. Bilcesti, Nr. 1, Jud. Arges	Nr. niveluri:2; S. construita la sol:106 mp; S. construita desfasurata:150 mp;
A1.3		Loc. Bilcesti, Nr. 1, Jud. Arges	Nr. niveluri:1; S. construita la sol:26 mp; S. construita desfasurata:26 mp;
A1.4		Loc. Bilcesti, Nr. 1, Jud. Arges	Nr. niveluri:1; S. construita la sol:15 mp; S. construita desfasurata:15 mp;
A1.5		Loc. Bilcesti, Nr. 1, Jud. Arges	Nr. niveluri:1; S. construita la sol:19 mp; S. construita desfasurata:19 mp;

**B. Partea II. Proprietari și acte**

Inscrieri privitoare la dreptul de proprietate și alte drepturi reale		Referințe
/		
Act Notarial nr. 837, din 03/04/1997 emis de NP IONESCU CORNELIA;		
B1	Intabulare, drept de PROPRIETATE bun comun, dobandit prin Conventie, cota actuala 1/1, cota initiala 1/1 1) <b>MANCERU ANDREI</b> 2) <b>MANCERU FLORENTINA</b> , soți	A1, A1.2, A1.3, A1.5
Act Normativ nr. 7, din 13/03/1996 emis de PARLAMENT (art. 12 alin. 16 );		
B3	Intabulare, drept de PROPRIETATE, dobandit prin Construire, cota actuala 1/1, cota initiala 1/1 1) <b>MANCERU ANDREI</b> 2) <b>MANCERU FLORENTINA</b>	A1.1, A1.4

**C. Partea III. SARCINI**

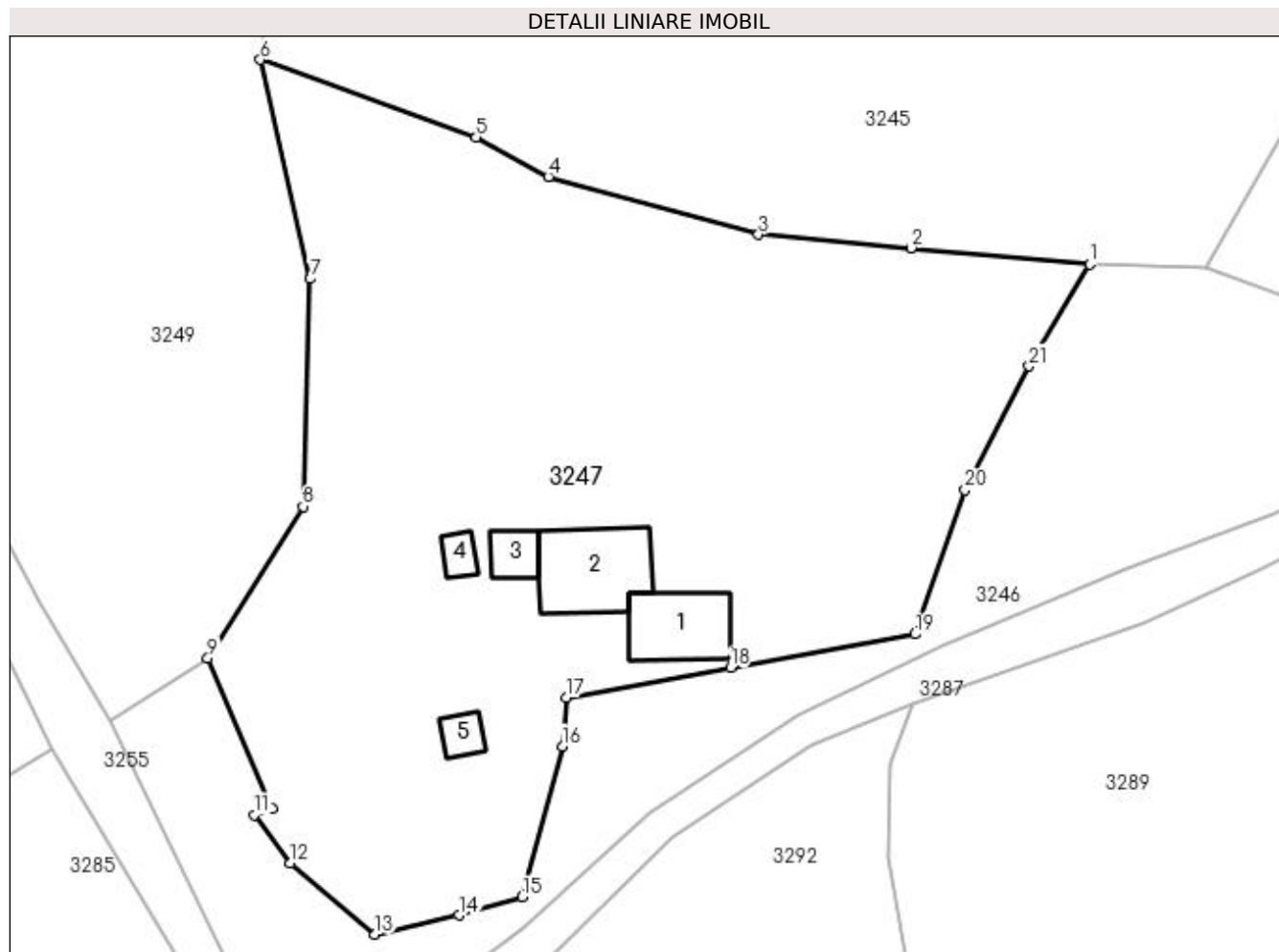
Inscrieri privind dezmembramintele dreptului de proprietate, drepturi reale de garanție și sarcini		Referințe
/		
Act Notarial nr. 837, din 03/04/1997 emis de NP IONESCU CORNELIA;		
C1	Intabulare, drept de IPOTECA LEGALA, Valoare:0 În vederea garantării executării obligației de întreținere și îngrijire în favoarea 1) <b>MANCERU IOAN</b> , lipsă CNP	A1, A1.2, A1.3, A1.5
C2	Intabulare, drept de IPOTECA LEGALA, Valoare:0 În vederea garantării executării obligației de întreținere și îngrijire în favoarea 1) <b>MANCERU VICTORIA</b> , lipsă CNP	A1, A1.2, A1.3, A1.5

## Anexa Nr. 1 La Partea I

## Teren

Nr cadastral	Suprafața (mp)*	Observații / Referințe
	Din acte: 3.629 Masurata: 4.767	

\* Suprafața este determinată în planul de proiecție Stereo 70.



## Date referitoare la teren

Crt	Categorie folosință	Intra vilan	Suprafața (mp)	Tarla	Parcelă	Nr. topo	Observații / Referințe
1	curți constructii	DA	1.824	15	478,477	-	
2	faneata	DA	2.943	15,35	477,607	-	

## Date referitoare la construcții

Crt	Număr	Destinație construcție	Supraf. (mp)	Situație juridică	Observații / Referințe
A1.1		construcții de locuințe	80	Cu acte	Nr. niveluri:2; S. construita la sol:80 mp; S. construita desfasurata:160 mp;
A1.2		construcții de locuințe	106	Cu acte	Nr. niveluri:2; S. construita la sol:106 mp; S. construita desfasurata:150 mp;
A1.3		construcții anexa	26	Cu acte	Nr. niveluri:1; S. construita la sol:26 mp; S. construita desfasurata:26 mp;
A1.4		construcții anexa	15	Cu acte	Nr. niveluri:1; S. construita la sol:15 mp; S. construita desfasurata:15 mp;
A1.5		construcții anexa	19	Cu acte	Nr. niveluri:1; S. construita la sol:19 mp; S. construita desfasurata:19 mp;

## Lungime Segmente

1) Valorile lungimilor segmentelor sunt obținute din proiecție în plan.

Punct început	X / Y	Punct sfârșit	X / Y	Lungime segment (** (m)
1	508.209,818 419.658,867	2	508.190,533 419.660,59	19.362
3	508.174,063 419.662,026	4	508.151,367 419.668,306	23.549
5	508.143,558 419.672,527	6	508.120,23 419.680,93	24.795
7	508.125,632 419.657,258	8	508.124,87 419.632,663	24.607
9	508.114,566 419.616,295	10	508.121,521 419.600,023	17.696
11	508.119,592 419.599,347	12	508.123,499 419.594,124	6.523
13	508.132,583 419.586,445	14	508.141,689 419.588,506	9.336
15	508.148,542 419.590,461	16	508.152,86 419.606,76	16.861
17	508.153,357 419.612,037	18	508.171,027 419.615,244	17.959
19	508.190,983 419.618,874	20	508.196,37 419.634,435	16.467
21	508.203,311 419.647,824	1	508.209,818 419.658,867	12.818

Punct început	X / Y	Punct sfârșit	X / Y	Lungime segment (** (m)
2	508.190,533 419.660,59	3	508.174,063 419.662,026	16.532
4	508.151,367 419.668,306	5	508.143,558 419.672,527	8.877
6	508.120,23 419.680,93	7	508.125,632 419.657,258	24.281
8	508.124,87 419.632,663	9	508.114,566 419.616,295	19.341
10	508.121,521 419.600,023	11	508.119,592 419.599,347	2.044
12	508.123,499 419.594,124	13	508.132,583 419.586,445	11.895
14	508.141,689 419.588,506	15	508.148,542 419.590,461	7.126
16	508.152,86 419.606,76	17	508.153,357 419.612,037	5.3
18	508.171,027 419.615,244	19	508.190,983 419.618,874	20.283
20	508.196,37 419.634,435	21	508.203,311 419.647,824	15.081

\*\* Lungimile segmentelor sunt determinate în planul de proiecție Stereo 70 și sunt rotunjite la 1 milimetru.

\*\*\* Distanța dintre puncte este formată din segmente cumulate ce sunt mai mici decât valoarea 1 milimetru.



**DATE DESPRE IMOBILUL NR. 3248**

Oficiul de Cadastru și Publicitate Imobiliară ARGES  
Biroul de Cadastru și Publicitate Imobiliară Campulung

**A. Partea I. Descrierea imobilului**

TEREN Extravilan

Adresa: Jud. Arges

Nr. Crt	Nr cadastral Nr. topografic	Suprafața* (mp)	Observații / Referințe
A1		363	Sector cadastral:34 Teren neimprejmuit;

**B. Partea II. Proprietari și acte**

Inscrieri privitoare la dreptul de proprietate și alte drepturi reale		Referințe
/		
Act Normativ nr. 7, din 13/03/1996 emis de PARLAMENT (art. 13 alin. 15);		
B1	Inscrierea provizorie, drept de PROPRIETATE, dobandit prin Lege, cota actuala 1/1, cota initiala 1/1 1) COMUNA VALEA MARE PRAVAT, CIF:5010196	A1

**C. Partea III. SARCINI .**

Inscrieri privind dezmembramintele dreptului de proprietate, drepturi reale de garanție și sarcini	Referințe
NU SUNT	

## Anexa Nr. 1 La Partea I

## Teren

Nr cadastral	Suprafața (mp)*	Observații / Referințe
	363	

\* Suprafața este determinată în planul de proiecție Stereo 70.

## DETALII LINIARE IMOBIL



## Date referitoare la teren

Crt	Categorie folosință	Intravilan	Suprafața (mp)	Tarla	Parcelă	Nr. topo	Observații / Referințe
1	drum	NU	363	35	De 607/1	-	

## Lungime Segmente

1) Valorile lungimilor segmentelor sunt obținute din proiecție în plan.

Punct început	X / Y	Punct sfârșit	X / Y	Lungime segment (** (m)
1	507.840,644 419.814,79	2	507.825,648 419.819,358	15.676
2	507.825,648 419.819,358	3	507.801,872 419.830,315	26.179
3	507.801,872 419.830,315	4	507.774,265 419.847,312	32.42
4	507.774,265 419.847,312	5	507.772,975 419.843,318	4.197
5	507.772,975 419.843,318	6	507.800,288 419.827,355	31.636



Punct început	X / Y	Punct sfârşit	X / Y	Lungime segment (** (m)
6	507.800,288 419.827,355	7	507.825,125 419.816,747	27.008
7	507.825,125 419.816,747	8	507.839,349 419.811,888	15.031
8	507.839,349 419.811,888	9	507.854,528 419.807,752	15.732
9	507.854,528 419.807,752	10	507.868,081 419.808,233	13.562
10	507.868,081 419.808,233	11	507.879,472 419.814,727	13.112
11	507.879,472 419.814,727	12	507.884,083 419.819,531	6.659
12	507.884,083 419.819,531	13	507.882,622 419.821,535	2.48
13	507.882,622 419.821,535	14	507.877,671 419.816,699	6.921
14	507.877,671 419.816,699	15	507.867,222 419.810,388	12.207
15	507.867,222 419.810,388	16	507.855,194 419.810,091	12.032
16	507.855,194 419.810,091	1	507.840,644 419.814,79	15.29

\*\* Lungimile segmentelor sunt determinate în planul de proiecţie Stereo 70 şi sunt rotunjite la 1 milimetru.

\*\*\* Distanţa dintre puncte este formată din segmente cumulate ce sunt mai mici decât valoarea 1 milimetru.



**DATE DESPRE IMOBILUL NR. 3249**

Oficiul de Cadastru și Publicitate Imobiliară ARGES  
Biroul de Cadastru și Publicitate Imobiliară Campulung

**A. Partea I. Descrierea imobilului**

TEREN Necunoscut

Adresa: Loc. Bilcesti, Jud. Arges

Nr. Crt	Nr cadastral Nr. topografic	Suprafața* (mp)	Observații / Referințe
A1		34.154	Sector cadastral:34 Teren neimprejmuit;

**B. Partea II. Proprietari și acte**

Inscrieri privitoare la dreptul de proprietate și alte drepturi reale		Referințe
/		
Act Normativ nr. 7, din 13/03/1996 emis de PARLAMENT (art. 13 alin. 15);		
B1	Inscrierea provizorie, drept de PROPRIETATE, dobandit prin Lege, cota actuala 1/1, cota initiala 1/1 1) COMUNA VALEA MARE PRAVAT, CIF:5010196	A1

**C. Partea III. SARCINI .**

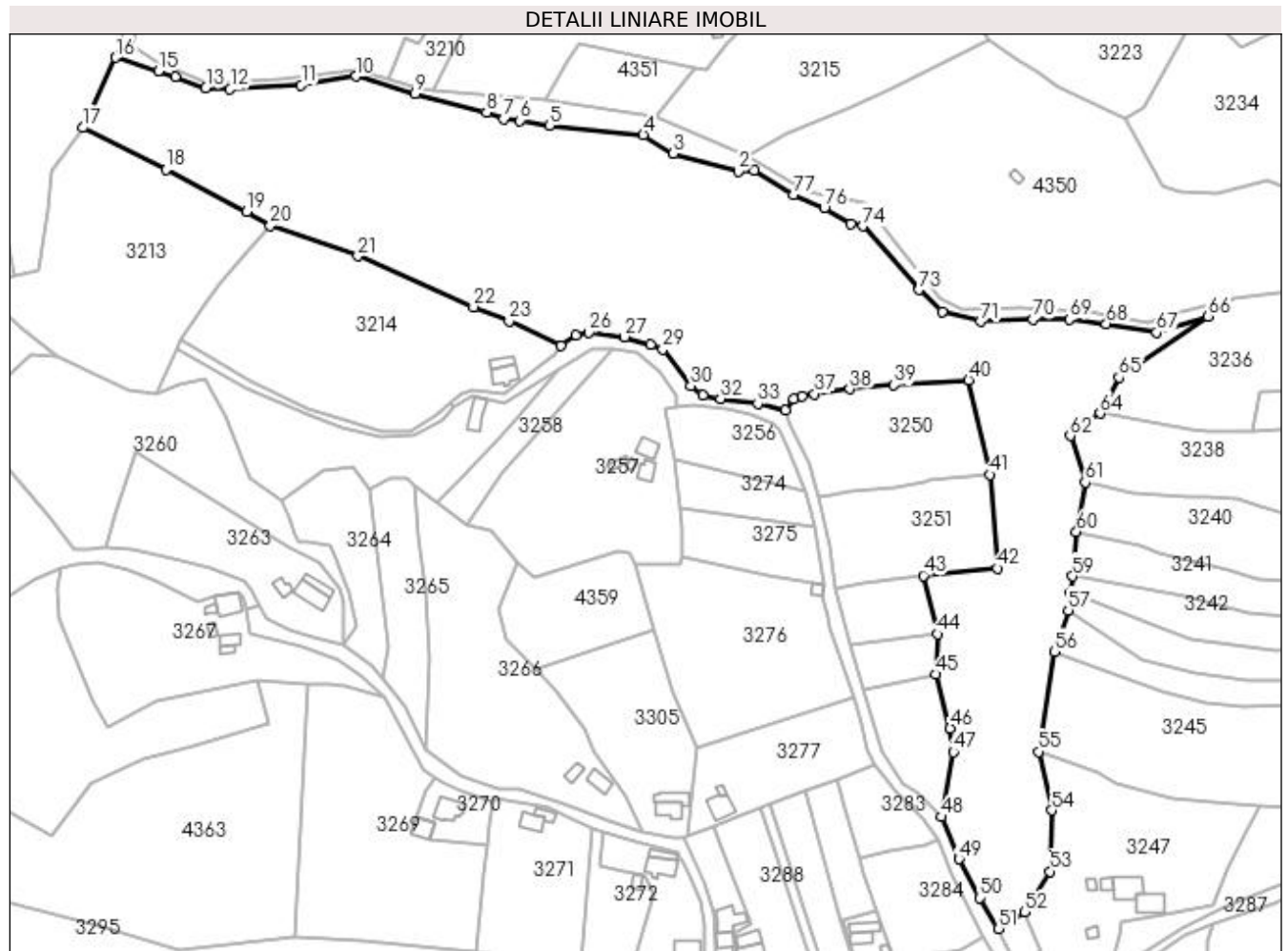
Inscrieri privind dezmembramintele dreptului de proprietate, drepturi reale de garanție și sarcini	Referințe
NU SUNT	

## Anexa Nr. 1 La Partea I

## Teren

Nr cadastral	Suprafața (mp)*	Observații / Referințe
	34.154	

\* Suprafața este determinată în planul de proiecție Stereo 70.



## Date referitoare la teren

Crt	Categorie folosință	Intravilan	Suprafața (mp)	Tarla	Parcelă	Nr. topo	Observații / Referințe
1	faneata	DA	453	35	607	-	
2	pasune	DA	15.006	35	607	-	Pășune împădurită
3	faneata	DA	5.400	1	1	-	
4	faneata	NU	10.443	35	607	-	
5	pasune	NU	2.852	35	607	-	

## Lungime Segmente

1) Valorile lungimilor segmentelor sunt obținute din proiecție în plan.

Punct început	X / Y	Punct sfârșit	X / Y	Lungime segment	Punct început	X / Y	Punct sfârșit	X / Y	Lungime segment	Punct început	X / Y	Punct sfârșit	X / Y	Lungime segment
1	508.005,576 419.915,35	2	507.999,102 419.914,75	6.502	2	507.999,102 419.914,75	3	507.972,843 419.922,059	27.257	3	507.972,843 419.922,059	4	507.960,778 419.929,6	14.228
4	507.960,778 419.929,6	5	507.922,929 419.933,302	38.03	5	507.922,929 419.933,302	6	507.911,063 419.935,342	12.04	6	507.911,063 419.935,342	7	507.904,488 419.936,021	6.61
7	507.904,488 419.936,021	8	507.897,53 419.938,652	7.439	8	507.897,53 419.938,652	9	507.868,653 419.946,206	29.849	9	507.868,653 419.946,206	10	507.844,917 419.953,175	24.738

Punct început	X / Y	Punct sfârșit	X / Y	Lungime segment	Punct început	X / Y	Punct sfârșit	X / Y	Lungime segment	Punct început	X / Y	Punct sfârșit	X / Y	Lungime segment
10	507.844,917 419.953,175	11	507.822,748 419.949,621	22.452	11	507.822,748 419.949,621	12	507.794,063 419.947,997	28.731	12	507.794,063 419.947,997	13	507.784,248 419.948,353	9.821
13	507.784,248 419.948,353	14	507.771,934 419.952,99	13.158	14	507.771,934 419.952,99	15	507.765,271 419.955,368	7.075	15	507.765,271 419.955,368	16	507.747,843 419.960,715	18.23
16	507.747,843 419.960,715	17	507.734,644 419.932,403	31.238	17	507.734,644 419.932,403	18	507.768,171 419.915,511	37.542	18	507.768,171 419.915,511	19	507.800,798 419.898,534	36.78
19	507.800,798 419.898,534	20	507.810,269 419.892,956	10.992	20	507.810,269 419.892,956	21	507.845,641 419.880,662	37.448	21	507.845,641 419.880,662	22	507.892,303 419.860,247	50.932
22	507.892,303 419.860,247	23	507.906,696 419.854,599	15.462	23	507.906,696 419.854,599	24	507.927,621 419.844,475	23.245	24	507.927,621 419.844,475	25	507.933,682 419.848,812	7.453
25	507.933,682 419.848,812	26	507.938,753 419.849,9	5.186	26	507.938,753 419.849,9	27	507.953,261 419.848,172	14.611	27	507.953,261 419.848,172	28	507.963,627 419.845,026	10.833
28	507.963,627 419.845,026	29	507.968,646 419.843,137	5.363	29	507.968,646 419.843,137	30	507.979,992 419.828,344	18.643	30	507.979,992 419.828,344	31	507.984,696 419.824,623	5.998
31	507.984,696 419.824,623	32	507.991,875 419.823,206	7.318	32	507.991,875 419.823,206	33	508.006,933 419.821,309	15.177	33	508.006,933 419.821,309	34	508.018,22 419.818,695	11.586
34	508.018,22 419.818,695	35	508.021,491 419.823,118	5.501	35	508.021,491 419.823,118	36	508.024,802 419.824,251	3.499	36	508.024,802 419.824,251	37	508.029,897 419.825,16	5.175
37	508.029,897 419.825,16	38	508.043,983 419.827,109	14.22	38	508.043,983 419.827,109	39	508.061,879 419.828,7	17.967	39	508.061,879 419.828,7	40	508.092,044 419.830,811	30.239
40	508.092,044 419.830,811	41	508.100,635 419.792,578	39.186	41	508.100,635 419.792,578	42	508.103,648 419.754,889	37.809	42	508.103,648 419.754,889	43	508.073,817 419.751,927	29.978
43	508.073,817 419.751,927	44	508.079,527 419.728,321	24.287	44	508.079,527 419.728,321	45	508.078,693 419.712,083	16.259	45	508.078,693 419.712,083	46	508.084,594 419.690,324	22.545
46	508.084,594 419.690,324	47	508.085,892 419.680,752	9.66	47	508.085,892 419.680,752	48	508.081,074 419.654,686	26.508	48	508.081,074 419.654,686	49	508.088,168 419.637,613	18.488
49	508.088,168 419.637,613	50	508.096,406 419.622,021	17.634	50	508.096,406 419.622,021	51	508.104,099 419.609,602	14.609	51	508.104,099 419.609,602	52	508.114,566 419.616,295	12.424
52	508.114,566 419.616,295	53	508.124,87 419.632,663	19.341	53	508.124,87 419.632,663	54	508.125,632 419.657,258	24.607	54	508.125,632 419.657,258	55	508.120,23 419.680,93	24.281
55	508.120,23 419.680,93	56	508.126,55 419.721,288	40.85	56	508.126,55 419.721,288	57	508.132,248 419.737,952	17.611	57	508.132,248 419.737,952	58	508.133,179 419.744,87	6.98
58	508.133,179 419.744,87	59	508.134,082 419.751,576	6.767	59	508.134,082 419.751,576	60	508.135,56 419.769,63	18.114	60	508.135,56 419.769,63	61	508.139,147 419.789,437	20.129
61	508.139,147 419.789,437	62	508.132,995 419.808,214	19.759	62	508.132,995 419.808,214	63	508.137,438 419.812,675	6.296	63	508.137,438 419.812,675	64	508.145,112 419.817,334	8.978
64	508.145,112 419.817,334	65	508.152,7 419.831,82	16.353	65	508.152,7 419.831,82	66	508.188,663 419.856,454	43.591	66	508.188,663 419.856,454	67	508.167,909 419.849,926	21.756
67	508.167,909 419.849,926	68	508.147,573 419.853,439	20.637	68	508.147,573 419.853,439	69	508.132,635 419.855,195	15.041	69	508.132,635 419.855,195	70	508.117,949 419.855,195	14.686
70	508.117,949 419.855,195	71	508.096,86 419.854,317	21.107	71	508.096,86 419.854,317	72	508.081,42 419.858,331	15.953	72	508.081,42 419.858,331	73	508.072,005 419.867,112	12.874
73	508.072,005 419.867,112	74	508.049,41 419.892,828	34.232	74	508.049,41 419.892,828	75	508.044,547 419.893,643	4.931	75	508.044,547 419.893,643	76	508.033,753 419.899,893	12.473
76	508.033,753 419.899,893	77	508.021,283 419.905,405	13.634	77	508.021,283 419.905,405	1	508.005,576 419.915,35	18.591					

\*\* Lungimile segmentelor sunt determinate în plan de proiecție Stereo 70 și sunt rotunjite la 1 milimetru.

\*\*\* Distanța dintre puncte este formată din segmente cumulate ce sunt mai mici decât valoarea 1 milimetru.



**DATE DESPRE IMOBILUL NR. 3250**

Oficiul de Cadastru și Publicitate Imobiliară ARGES  
Biroul de Cadastru și Publicitate Imobiliară Campulung

**A. Partea I. Descrierea imobilului**

TEREN Intravilan

Adresa: Loc. Bilcesti, Jud. Arges, Punctul,,Valea Duicii'

Nr. Crt	Nr cadastral Nr. topografic	Suprafața* (mp)	Observații / Referințe
A1	80583	2.914	Sector cadastral:34 Teren neimprejmuit;

**B. Partea II. Proprietari și acte**

Inscrieri privitoare la dreptul de proprietate și alte drepturi reale	Referințe
<b>13673 / 05/08/2020</b>	
Act Notarial nr. 355, din 04/08/2020 emis de Ionescu Iulia;	
B2	A1
Intabulare, drept de PROPRIETATE-bun propriu, dobandit prin Conventie, cota actuala 1/1, cota initiala 1/1 1) NEGRU IONELA-LUMINITA	

**C. Partea III. SARCINI .**

Inscrieri privind dezmembramintele dreptului de proprietate, drepturi reale de garanție și sarcini	Referințe
NU SUNT	

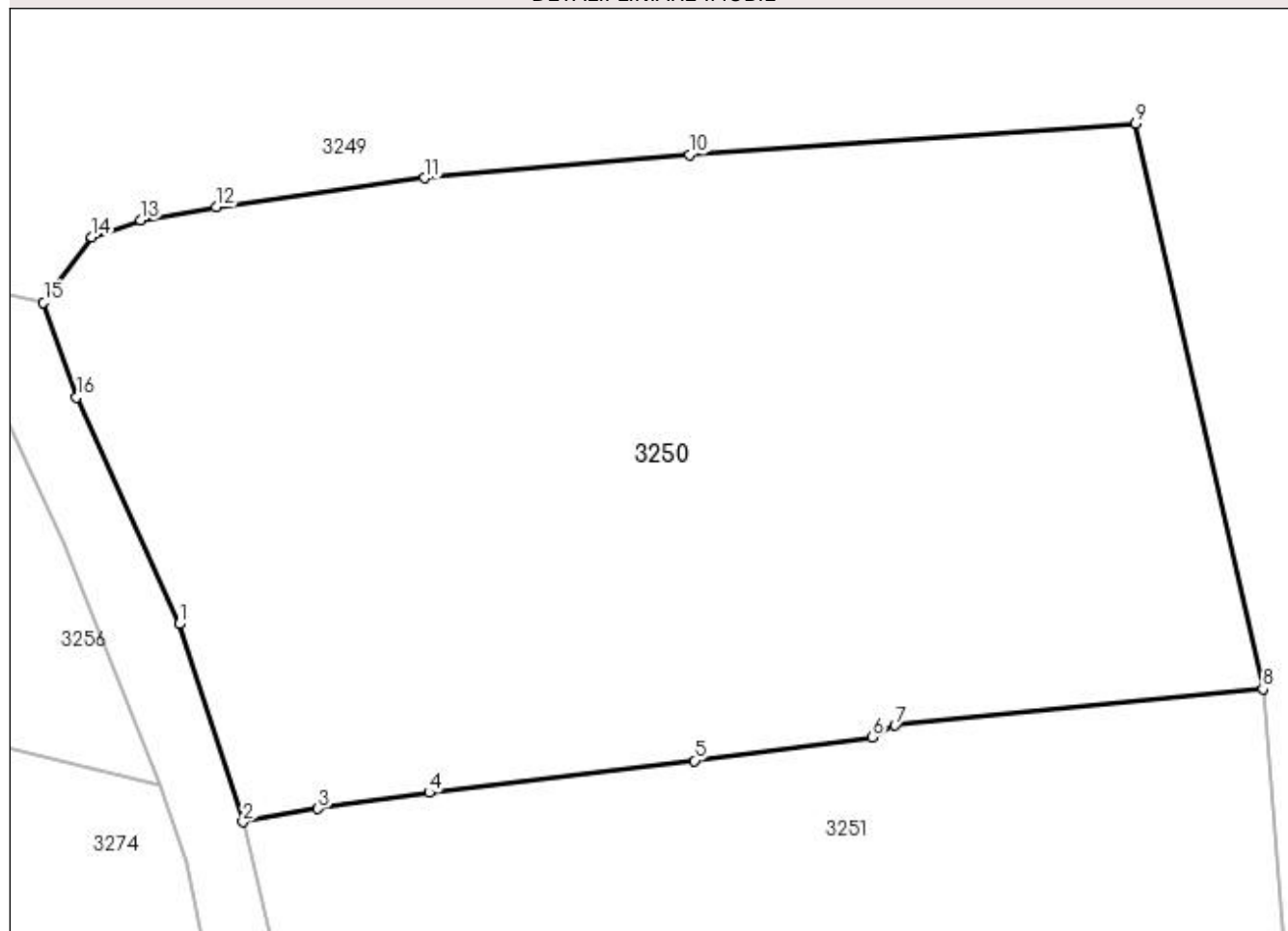
## Anexa Nr. 1 La Partea I

## Teren

Nr cadastral	Suprafața (mp)*	Observații / Referințe
80583	2.914	

\* Suprafața este determinată în planul de proiecție Stereo 70.

## DETALII LINIARE IMOBIL



## Date referitoare la teren

Crt	Categorie folosință	Intra vilan	Suprafața (mp)	Tarla	Parcelă	Nr. topo	Observații / Referințe
1	faneata	DA	1.943	1	1	-	
2	neproductiv	DA	971	35	607	-	

## Lungime Segmente

1) Valorile lungimilor segmentelor sunt obținute din proiecție în plan.

Punct început	X / Y	Punct sfârșit	X / Y	Lungime segment (** (m)
1	508.027,391 419.796,977	2	508.031,702 419.783,599	14.055
2	508.031,702 419.783,599	3	508.036,771 419.784,492	5.147
3	508.036,771 419.784,492	4	508.044,279 419.785,599	7.589
4	508.044,279 419.785,599	5	508.062,221 419.787,75	18.07



Punct început	X / Y	Punct sfârșit	X / Y	Lungime segment (** (m)
5	508.062,221 419.787,75	6	508.074,238 419.789,345	12.122
6	508.074,238 419.789,345	7	508.075,758 419.790,128	1.71
7	508.075,758 419.790,128	8	508.100,635 419.792,578	24.997
8	508.100,635 419.792,578	9	508.092,044 419.830,811	39.186
9	508.092,044 419.830,811	10	508.061,879 419.828,7	30.239
10	508.061,879 419.828,7	11	508.043,983 419.827,109	17.967
11	508.043,983 419.827,109	12	508.029,897 419.825,16	14.22
12	508.029,897 419.825,16	13	508.024,802 419.824,251	5.175
13	508.024,802 419.824,251	14	508.021,491 419.823,118	3.499
14	508.021,491 419.823,118	15	508.018,22 419.818,695	5.501
15	508.018,22 419.818,695	16	508.020,472 419.812,301	6.779
16	508.020,472 419.812,301	1	508.027,391 419.796,977	16.814

\*\* Lungimile segmentelor sunt determinate în planul de proiecție Stereo 70 și sunt rotunjite la 1 milimetru.

\*\*\* Distanța dintre puncte este formată din segmente cumulate ce sunt mai mici decât valoarea 1 milimetru.



**DATE DESPRE IMOBILUL NR. 3251**

Oficiul de Cadastru și Publicitate Imobiliară ARGES  
Biroul de Cadastru și Publicitate Imobiliară Campulung

**A. Partea I. Descrierea imobilului**

TEREN Intravilan

Adresa: Loc. Bilcești, Jud. Argeș

Nr. Crt	Nr cadastral Nr. topografic	Suprafața* (mp)	Observații / Referințe
A1		2.508	Sector cadastral:34 Teren neimprejmuit;

**B. Partea II. Proprietari și acte**

Inscrieri privitoare la dreptul de proprietate și alte drepturi reale	Referințe
/	
Act Administrativ nr. 39446, din 11/04/1994 emis de CJPSDPAT ARGEȘ;	
B1	A1
Intabulare, drept de PROPRIETATE, dobândit prin Reconstituire, cota actuala 1/1, cota initiala 1/1 1) LĂZĂROIU GHEORGHE, lipsă CNP	

**C. Partea III. SARCINI .**

Inscrieri privind dezmembramentele dreptului de proprietate, drepturi reale de garanție și sarcini	Referințe
NU SUNT	

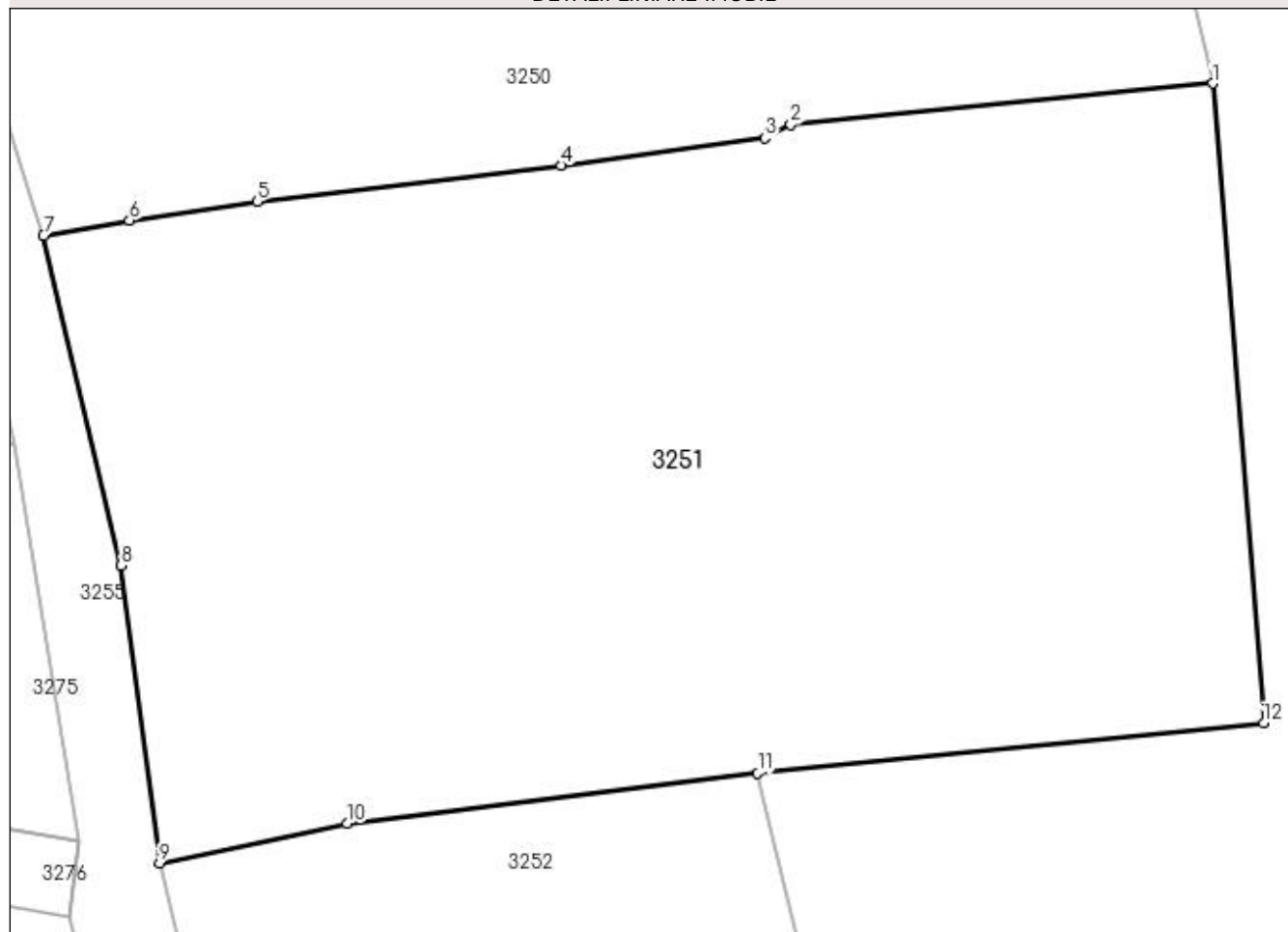
## Anexa Nr. 1 La Partea I

## Teren

Nr cadastral	Suprafața (mp)*	Observații / Referințe
	2.508	

\* Suprafața este determinată în planul de proiecție Stereo 70.

## DETALII LINIARE IMOBIL



## Date referitoare la teren

Crt	Categorie folosință	Intravilan	Suprafața (mp)	Tarla	Parcelă	Nr. topo	Observații / Referințe
1	faneata	DA	1.440	1	1	-	În act se regăsește T2
2	pasune	DA	1.068	35	607	-	Pășune împădurită

## Lungime Segmente

1) Valorile lungimilor segmentelor sunt obținute din proiecție în plan.

Punct început	X / Y	Punct sfârșit	X / Y	Lungime segment (** (m)
1	508.100,635 419.792,578	2	508.075,758 419.790,128	24.997
2	508.075,758 419.790,128	3	508.074,238 419.789,345	1.71
3	508.074,238 419.789,345	4	508.062,221 419.787,75	12.122
4	508.062,221 419.787,75	5	508.044,279 419.785,599	18.07

Punct început	X / Y	Punct sfârșit	X / Y	Lungime segment (** (m)
5	508.044,279 419.785,599	6	508.036,771 419.784,492	7.589
6	508.036,771 419.784,492	7	508.031,702 419.783,599	5.147
7	508.031,702 419.783,599	8	508.036,285 419.764,168	19.964
8	508.036,285 419.764,168	9	508.038,534 419.746,634	17.678
9	508.038,534 419.746,634	10	508.049,601 419.748,971	11.311
10	508.049,601 419.748,971	11	508.073,817 419.751,927	24.396
11	508.073,817 419.751,927	12	508.103,648 419.754,889	29.978
12	508.103,648 419.754,889	1	508.100,635 419.792,578	37.809

\*\* Lungimile segmentelor sunt determinate în planul de proiecție Stereo 70 și sunt rotunjite la 1 milimetru.

\*\*\* Distanța dintre puncte este formată din segmente cumulate ce sunt mai mici decât valoarea 1 milimetru.



**DATE DESPRE IMOBILUL NR. 3252**

Oficiul de Cadastru și Publicitate Imobiliară ARGES  
Biroul de Cadastru și Publicitate Imobiliară Campulung

**A. Partea I. Descrierea imobilului**

TEREN Intravilan

Adresa: Loc. Bilcesti, Jud. Arges

Nr. Crt	Nr cadastral Nr. topografic	Suprafața* (mp)	Observații / Referințe
A1		862	Sector cadastral:34 Teren neimprejmuit;

**B. Partea II. Proprietari și acte**

Inscrieri privitoare la dreptul de proprietate și alte drepturi reale		Referințe
/		
Act Normativ nr. 7, din 13/03/1996 emis de PARLAMENT (art. 13 alin. 15);		
B1	Inscrierea provizorie, drept de PROPRIETATE, dobandit prin Lege, cota actuala 1/1, cota initiala 1/1 1) COMUNA VALEA MARE PRAVAT, CIF:5010196	A1

**C. Partea III. SARCINI .**

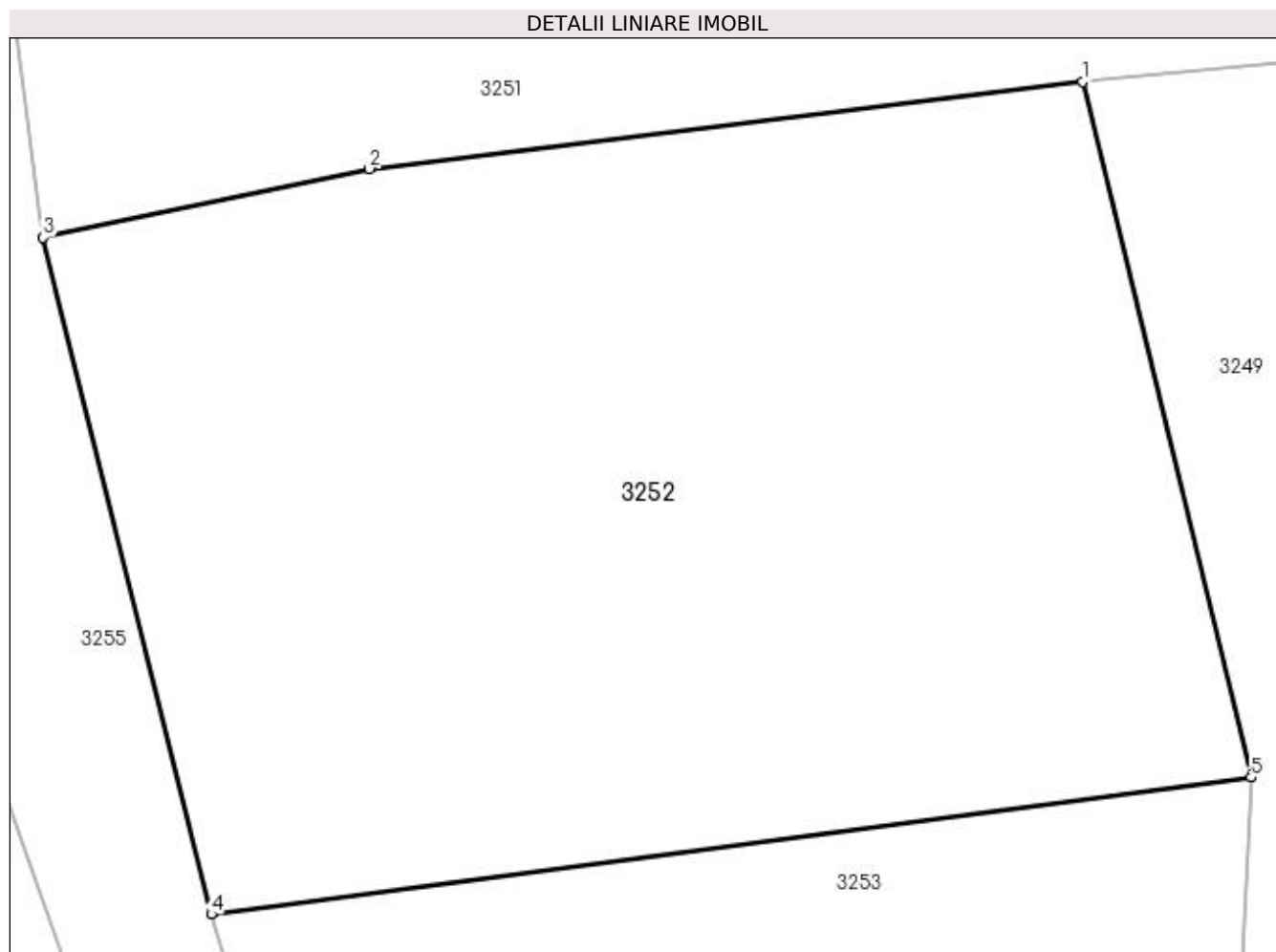
Inscrieri privind dezmembramintele dreptului de proprietate, drepturi reale de garanție și sarcini	Referințe
NU SUNT	

## Anexa Nr. 1 La Partea I

## Teren

Nr cadastral	Suprafața (mp)*	Observații / Referințe
	862	

\* Suprafața este determinată în planul de proiecție Stereo 70.



## Date referitoare la teren

Crt	Categorie folosință	Intravilan	Suprafața (mp)	Tarla	Parcelă	Nr. topo	Observații / Referințe
1	faneata	DA	862	1	2	-	

## Lungime Segmente

1) Valorile lungimilor segmentelor sunt obținute din proiecție în plan.

Punct început	X / Y	Punct sfârșit	X / Y	Lungime segment (** (m)
1	508.073,817 419.751,927	2	508.049,601 419.748,971	24.396
2	508.049,601 419.748,971	3	508.038,534 419.746,634	11.311
3	508.038,534 419.746,634	4	508.044,238 419.723,681	23.651
4	508.044,238 419.723,681	5	508.079,527 419.728,321	35.593
5	508.079,527 419.728,321	1	508.073,817 419.751,927	24.287



**\*\* Lungimile segmentelor sunt determinate în planul de proiecţie Stereo 70 şi sunt rotunjite la 1 milimetru.**

**\*\*\* Distanţa dintre puncte este formată din segmente cumulate ce sunt mai mici decât valoarea 1 milimetru.**



**DATE DESPRE IMOBILUL NR. 3253**

Oficiul de Cadastru și Publicitate Imobiliară ARGES  
Biroul de Cadastru și Publicitate Imobiliară Campulung

**A. Partea I. Descrierea imobilului**

TEREN Intravilan

Adresa: Loc. Bilcesti, Jud. Arges

Nr. Crt	Nr cadastral Nr. topografic	Suprafața* (mp)	Observații / Referințe
A1		559	Sector cadastral:34 Teren neimprejmuit;

**B. Partea II. Proprietari și acte**

Inscrieri privitoare la dreptul de proprietate și alte drepturi reale	Referințe
/	
Act Normativ nr. 7, din 13/03/1996 emis de PARLAMENT (art. 13 alin. 15);	
B1	A1
Inscrierea provizorie, drept de PROPRIETATE, dobandit prin Lege, cota actuala 1/1, cota initiala 1/1 1) COMUNA VALEA MARE PRAVAT, CIF:5010196	

**C. Partea III. SARCINI .**

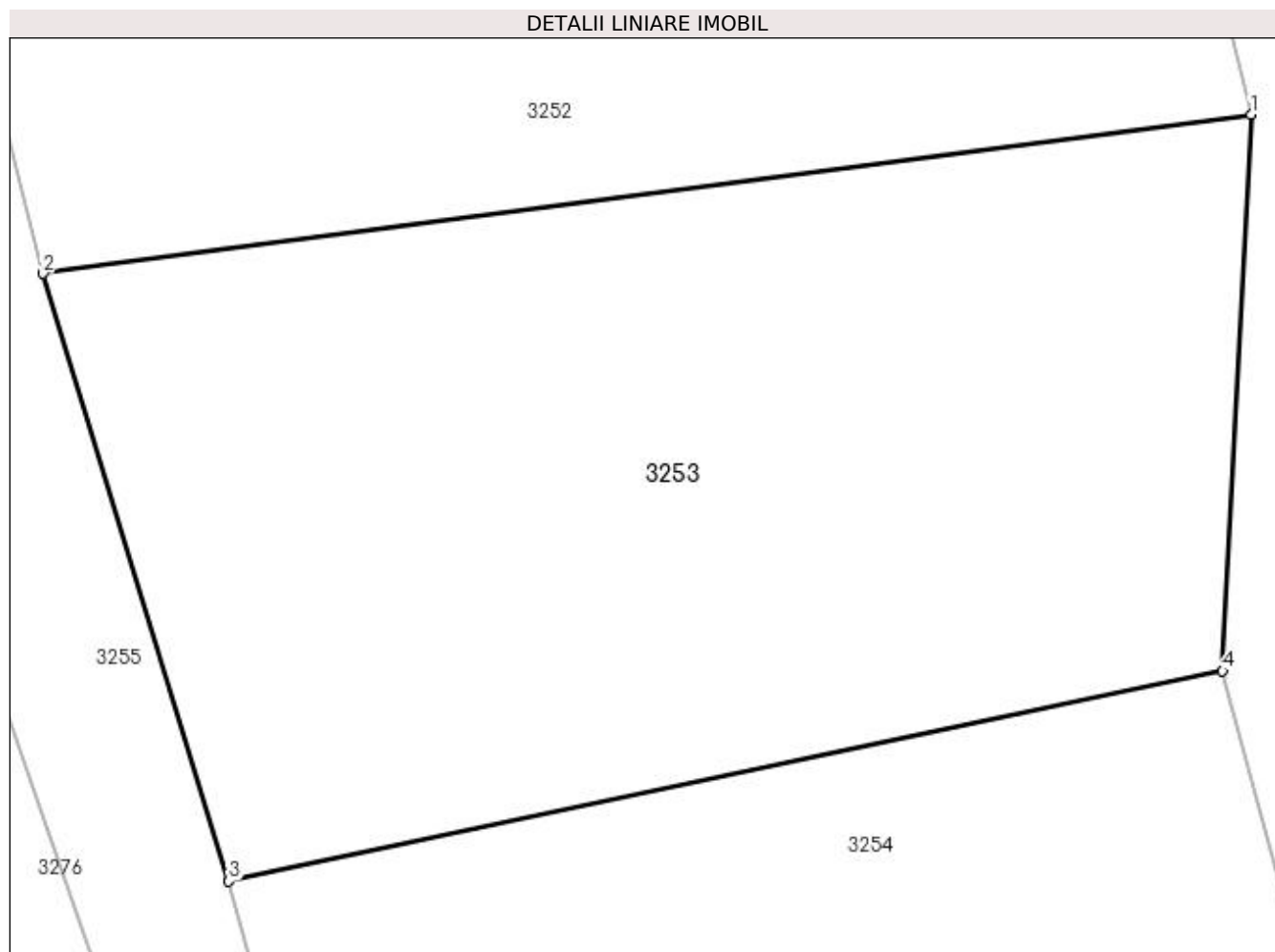
Inscrieri privind dezmembramintele dreptului de proprietate, drepturi reale de garanție și sarcini	Referințe
NU SUNT	

## Anexa Nr. 1 La Partea I

## Teren

Nr cadastral	Suprafața (mp)*	Observații / Referințe
	559	

\* Suprafața este determinată în planul de proiecție Stereo 70.



## Date referitoare la teren

Crt	Categorie folosință	Intra vilan	Suprafața (mp)	Tarla	Parcelă	Nr. topo	Observații / Referințe
1	faneata	DA	559	1	2	-	

## Lungime Segmente

1) Valorile lungimilor segmentelor sunt obținute din proiecție în plan.

Punct început	X / Y	Punct sfârșit	X / Y	Lungime segment (** (m)
1	508.079,527 419.728,321	2	508.044,238 419.723,681	35.593
2	508.044,238 419.723,681	3	508.049,665 419.705,94	18.553
3	508.049,665 419.705,94	4	508.078,693 419.712,083	29.671
4	508.078,693 419.712,083	1	508.079,527 419.728,321	16.259

**\*\* Lungimile segmentelor sunt determinate în planul de proiecţie Stereo 70 şi sunt rotunjite la 1 milimetru.**

**\*\*\* Distanţa dintre puncte este formată din segmente cumulate ce sunt mai mici decât valoarea 1 milimetru.**



**DATE DESPRE IMOBILUL NR. 3254**

Oficiul de Cadastru și Publicitate Imobiliară ARGES  
Biroul de Cadastru și Publicitate Imobiliară Campulung

**A. Partea I. Descrierea imobilului**

TEREN Intravilan

Adresa: Loc. Bilcesti, Jud. Arges

Nr. Crt	Nr cadastral Nr. topografic	Suprafața* (mp)	Observații / Referințe
A1		1.265	Sector cadastral:34 Teren imprejmuit;

**B. Partea II. Proprietari și acte**

Inscrieri privitoare la dreptul de proprietate și alte drepturi reale		Referințe
/		
Act Normativ nr. 7, din 13/03/1996 emis de PARLAMENT (art. 13 alin. 15);		
B1	Inscrierea provizorie, drept de PROPRIETATE, dobandit prin Lege, cota actuala 1/1, cota initiala 1/1 1) COMUNA VALEA MARE PRAVAT, CIF:5010196	A1

**C. Partea III. SARCINI .**

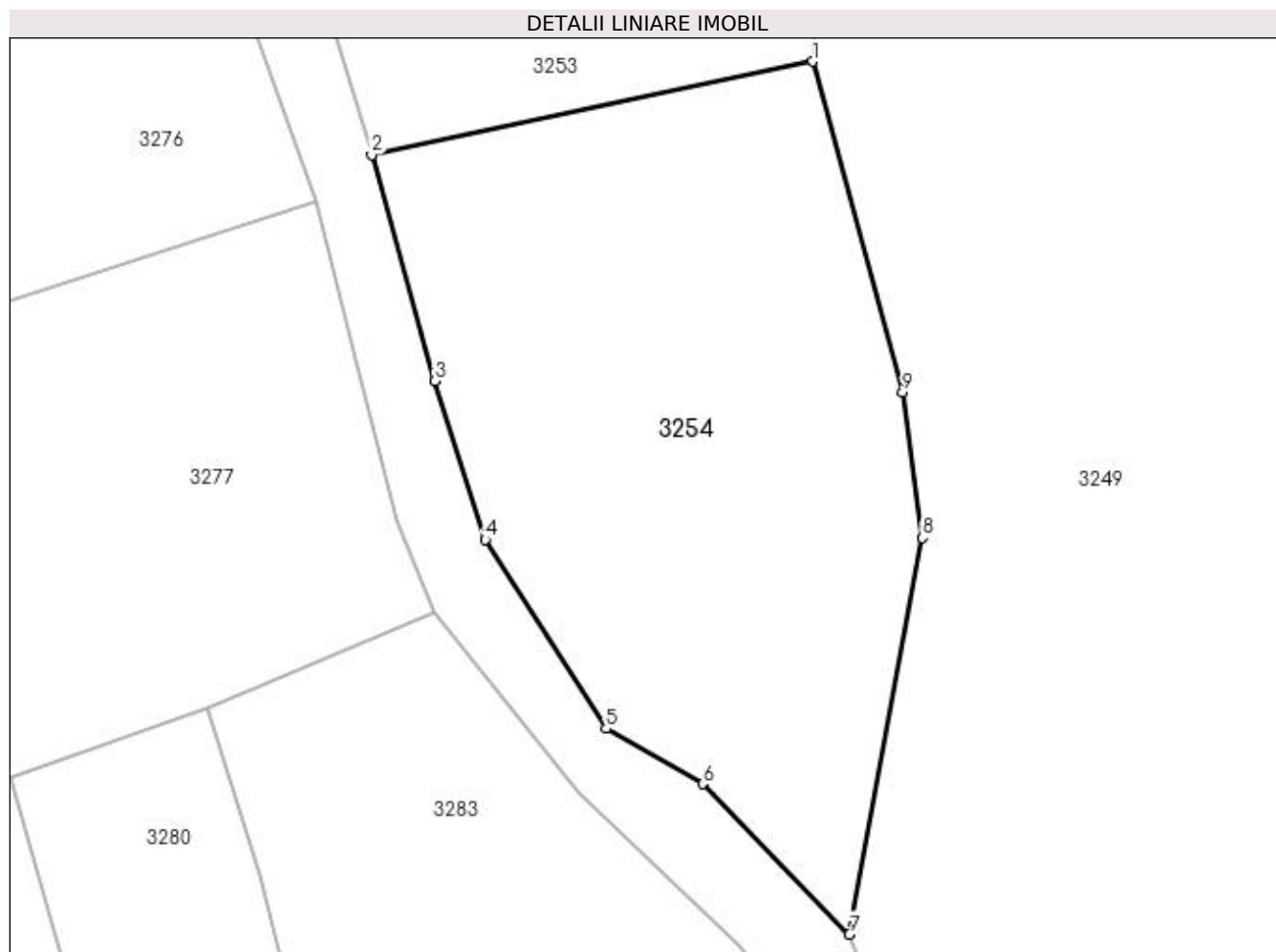
Inscrieri privind dezmembramintele dreptului de proprietate, drepturi reale de garanție și sarcini	Referințe
NU SUNT	

## Anexa Nr. 1 La Partea I

## Teren

Nr cadastral	Suprafața (mp)*	Observații / Referințe
	1.265	

\* Suprafața este determinată în planul de proiecție Stereo 70.



## Date referitoare la teren

Crt	Categorie folosință	Intravilan	Suprafața (mp)	Tarla	Parcelă	Nr. topo	Observații / Referințe
1	faneata	DA	1.265	35	607	-	

## Lungime Segmente

1) Valorile lungimilor segmentelor sunt obținute din proiecție în plan.

Punct început	X / Y	Punct sfârșit	X / Y	Lungime segment (** (m)
1	508.078,693 419.712,083	2	508.049,665 419.705,94	29.671
2	508.049,665 419.705,94	3	508.053,828 419.691,065	15.447
3	508.053,828 419.691,065	4	508.057,12 419.680,642	10.931
4	508.057,12 419.680,642	5	508.065,08 419.668,215	14.758
5	508.065,08 419.668,215	6	508.071,419 419.664,582	7.306



Punct început	X / Y	Punct sfârșit	X / Y	Lungime segment (** (m)
6	508.071,419 419.664,582	7	508.081,074 419.654,686	13.826
7	508.081,074 419.654,686	8	508.085,892 419.680,752	26.508
8	508.085,892 419.680,752	9	508.084,594 419.690,324	9.66
9	508.084,594 419.690,324	1	508.078,693 419.712,083	22.545

\*\* Lungimile segmentelor sunt determinate în planul de proiecție Stereo 70 și sunt rotunjite la 1 milimetru.

\*\*\* Distanța dintre puncte este formată din segmente cumulate ce sunt mai mici decât valoarea 1 milimetru.



**DATE DESPRE IMOBILUL NR. 3255**

Oficiul de Cadastru și Publicitate Imobiliară ARGES  
Biroul de Cadastru și Publicitate Imobiliară Campulung

**A. Partea I. Descrierea imobilului**

TEREN Intravilan

Adresa: Loc. Bilcesti, Jud. Arges

Nr. Crt	Nr cadastral Nr. topografic	Suprafața* (mp)	Observații / Referințe
A1		2.142	Sector cadastral:34 Teren neimprejmuit;

**B. Partea II. Proprietari și acte**

Inscrieri privitoare la dreptul de proprietate și alte drepturi reale		Referințe
/		
Act Normativ nr. 7, din 13/03/1996 emis de PARLAMENT (art. 13 alin. 15);		
B1	Inscrierea provizorie, drept de PROPRIETATE, dobandit prin Lege, cota actuala 1/1, cota initiala 1/1 1) COMUNA VALEA MARE PRAVAT, CIF:5010196	A1

**C. Partea III. SARCINI .**

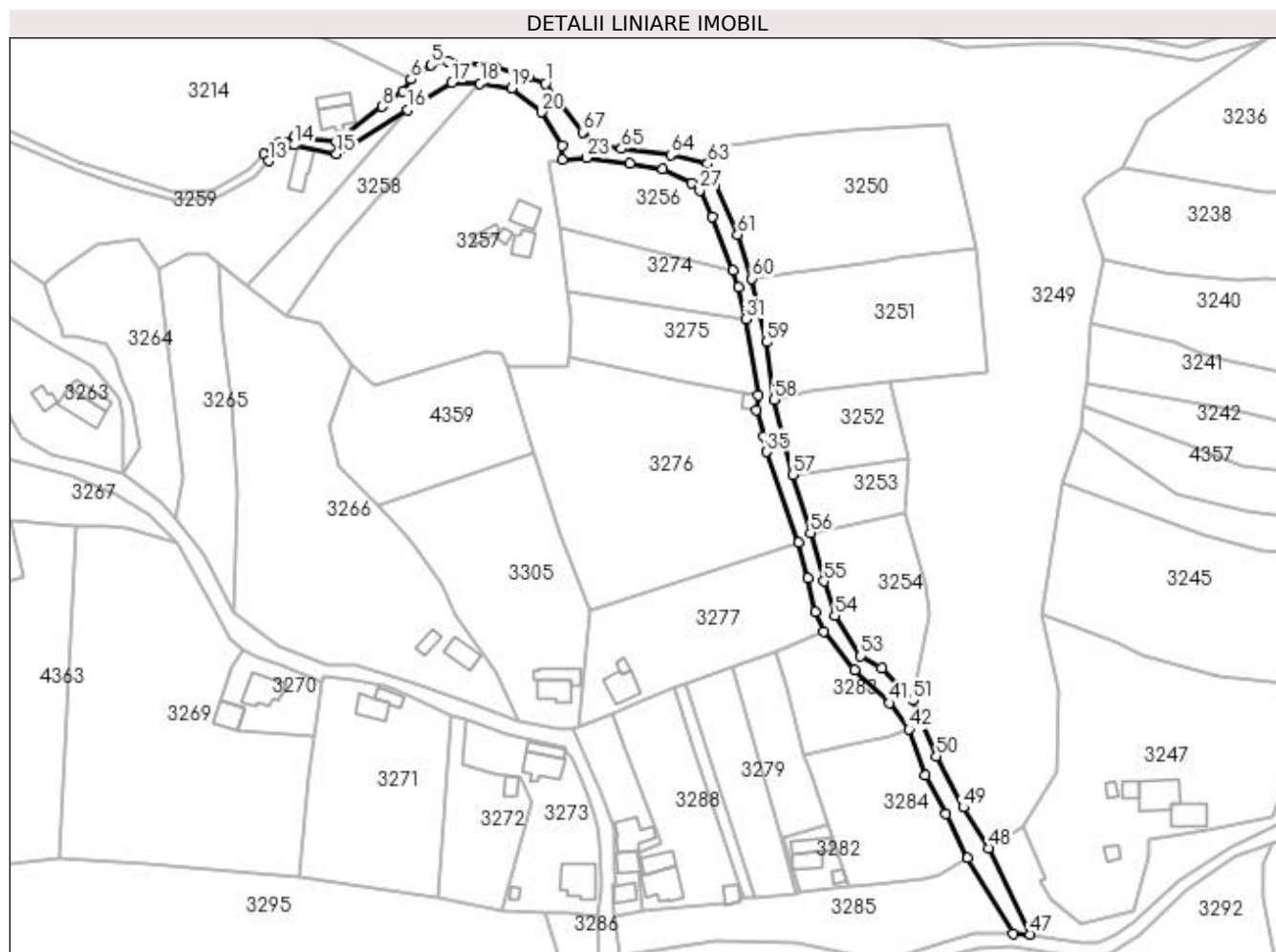
Inscrieri privind dezmembramintele dreptului de proprietate, drepturi reale de garanție și sarcini	Referințe
NU SUNT	

## Anexa Nr. 1 La Partea I

## Teren

Nr cadastral	Suprafața (mp)*	Observații / Referințe
	2.142	

\* Suprafața este determinată în planul de proiecție Stereo 70.



## Date referitoare la teren

Crt	Categorie folosință	Intra vilan	Suprafața (mp)	Tarla	Parcelă	Nr. topo	Observații / Referințe
1	drum	DA	2.142	1	DC 3	-	

## Lungime Segmente

1) Valorile lungimilor segmentelor sunt obținute din proiecție în plan.

Punct început	X / Y	Punct sfârșit	X / Y	Lungime segment	Punct început	X / Y	Punct sfârșit	X / Y	Lungime segment	Punct început	X / Y	Punct sfârșit	X / Y	Lungime segment
1	507.968,646 419.843,137	2	507.963,627 419.845,026	5.363	2	507.963,627 419.845,026	3	507.953,261 419.848,172	10.833	3	507.953,261 419.848,172	4	507.938,753 419.849,9	14.611
4	507.938,753 419.849,9	5	507.933,682 419.848,812	5.186	5	507.933,682 419.848,812	6	507.927,621 419.844,475	7.453	6	507.927,621 419.844,475	7	507.925,116 419.840,71	4.522
7	507.925,116 419.840,71	8	507.918,71 419.836,171	7.851	8	507.918,71 419.836,171	9	507.904,824 419.825,357	17.6	9	507.904,824 419.825,357	10	507.891,769 419.826,682	13.122
10	507.891,769 419.826,682	11	507.887,561 419.825,255	4.443	11	507.887,561 419.825,255	12	507.882,622 419.821,535	6.183	12	507.882,622 419.821,535	13	507.884,083 419.819,531	2.48
13	507.884,083 419.819,531	14	507.891,907 419.824,408	9.22	14	507.891,907 419.824,408	15	507.904,868 419.821,747	13.231	15	507.904,868 419.821,747	16	507.926,62 419.835,152	25.551
16	507.926,62 419.835,152	17	507.940,113 419.843,512	15.873	17	507.940,113 419.843,512	18	507.948,685 419.843,148	8.58	18	507.948,685 419.843,148	19	507.958,414 419.841,745	9.83

Punct început	X / Y	Punct sfârșit	X / Y	Lungime segment	Punct început	X / Y	Punct sfârșit	X / Y	Lungime segment	Punct început	X / Y	Punct sfârșit	X / Y	Lungime segment
19	507.958,414 419.841,745	20	507.967,402 419.834,445	11.579	20	507.967,402 419.834,445	21	507.973,758 419.824,091	12.149	21	507.973,758 419.819,929	22	507.973,94 419.816,957	4.166
22	507.973,94 419.819,929	23	507.981,188 419.820,431	7.265	23	507.981,188 419.820,431	24	507.994,523 419.818,769	13.438	24	507.994,523 419.818,769	25	508.004,626 419.816,957	10.264
25	508.004,626 419.816,957	26	508.013,446 419.812,855	9.727	26	508.013,446 419.812,855	27	508.015,813 419.810,514	3.329	27	508.015,813 419.810,514	28	508.019,596 419.802,518	8.846
28	508.019,596 419.802,518	29	508.026,047 419.786,14	17.603	29	508.026,047 419.786,14	30	508.027,833 419.780,895	5.541	30	508.027,833 419.780,895	31	508.029,938 419.771,251	9.871
31	508.029,938 419.771,251	32	508.033,737 419.747,949	23.61	32	508.033,737 419.747,949	33	508.033,207 419.743,491	4.489	33	508.033,207 419.743,491	34	508.035,46 419.735,31	8.486
34	508.035,46 419.735,31	35	508.036,23 419.730,645	4.728	35	508.036,23 419.730,645	36	508.045,987 419.702,854	29.454	36	508.045,987 419.702,854	37	508.048,775 419.692,062	11.146
37	508.048,775 419.692,062	38	508.051,28 419.681,856	10.509	38	508.051,28 419.681,856	39	508.053,733 419.675,799	6.535	39	508.053,733 419.675,799	40	508.063,239 419.664,018	15.138
40	508.063,239 419.664,018	41	508.073,848 419.653,882	14.673	41	508.073,848 419.653,882	42	508.079,876 419.645,882	10.017	42	508.079,876 419.645,882	43	508.084,75 419.631,709	14.988
43	508.084,75 419.631,709	44	508.091,118 419.619,955	13.368	44	508.091,118 419.619,955	45	508.097,638 419.606,479	14.97	45	508.097,638 419.606,479	46	508.111,622 419.583,491	26.907
46	508.111,622 419.583,491	47	508.116,894 419.583,206	5.28	47	508.116,894 419.583,206	48	508.104,099 419.609,602	29.334	48	508.104,099 419.609,602	49	508.096,406 419.622,021	14.609
49	508.096,406 419.622,021	50	508.088,168 419.637,613	17.634	50	508.088,168 419.637,613	51	508.081,074 419.654,686	18.488	51	508.081,074 419.654,686	52	508.071,419 419.664,582	13.826
52	508.071,419 419.664,582	53	508.065,08 419.668,215	7.306	53	508.065,08 419.668,215	54	508.057,12 419.680,642	14.758	54	508.057,12 419.680,642	55	508.053,828 419.691,065	10.931
55	508.053,828 419.691,065	56	508.049,665 419.705,94	15.447	56	508.049,665 419.705,94	57	508.044,238 419.723,681	18.553	57	508.044,238 419.723,681	58	508.038,534 419.746,634	23.651
58	508.038,534 419.746,634	59	508.036,285 419.764,168	17.678	59	508.036,285 419.764,168	60	508.031,702 419.783,599	19.964	60	508.031,702 419.783,599	61	508.027,391 419.796,977	14.055
61	508.027,391 419.796,977	62	508.020,472 419.812,301	16.814	62	508.020,472 419.812,301	63	508.018,22 419.818,695	6.779	63	508.018,22 419.818,695	64	508.006,933 419.821,309	11.586
64	508.006,933 419.821,309	65	507.991,875 419.823,206	15.177	65	507.991,875 419.823,206	66	507.984,696 419.824,623	7.318	66	507.984,696 419.824,623	67	507.979,992 419.828,344	5.998
67	507.979,992 419.828,344	1	507.968,646 419.843,137	18.643										

\*\* Lungimile segmentelor sunt determinate în planul de proiecție Stereo 70 și sunt rotunjite la 1 milimetru.

\*\*\* Distanța dintre puncte este formată din segmente cumulate ce sunt mai mici decât valoarea 1 milimetru.



**DATE DESPRE IMOBILUL NR. 3256**

Oficiul de Cadastru și Publicitate Imobiliară ARGES  
 Biroul de Cadastru și Publicitate Imobiliară Campulung

**A. Partea I. Descrierea imobilului**

TEREN Intravilan

Adresa: Loc. Bilcesti, Jud. Arges, PUNCT "CAMIN CASA"

Nr. Crt	Nr cadastral Nr. topografic	Suprafața* (mp)	Observații / Referințe
A1	81046	Din acte: 1.078 Masurata: 1.181	Sector cadastral:34 Teren imprejmuit;

**B. Partea II. Proprietari și acte**

Inscrieri privitoare la dreptul de proprietate și alte drepturi reale		Referințe
<b>5501 / 09/05/2014</b>		
Act Notarial nr. 947, din 08/05/2014 emis de Pristavu Alexandra Stefania;		
B1	Se infiinteaza cartea funciara 81046 a imobilului cu numarul cadastral 81046/Valea Mare Pravat, rezultat din dezmembrarea imobilului cu numarul cadastral 81025 inscris in cartea funciara 81025;	A1
<b>5509 / 09/05/2014</b>		
Act Notarial nr. 947, din 08/05/2014 emis de Pristavu Alexandra Stefania;		
B5	Intabulare, drept de PROPRIETATE, dobandit prin lesire Din Indiviziune, cota actuala 1/1, cota initiala 1/1 1) STACU MARIA, necasatorita	A1

**C. Partea III. SARCINI .**

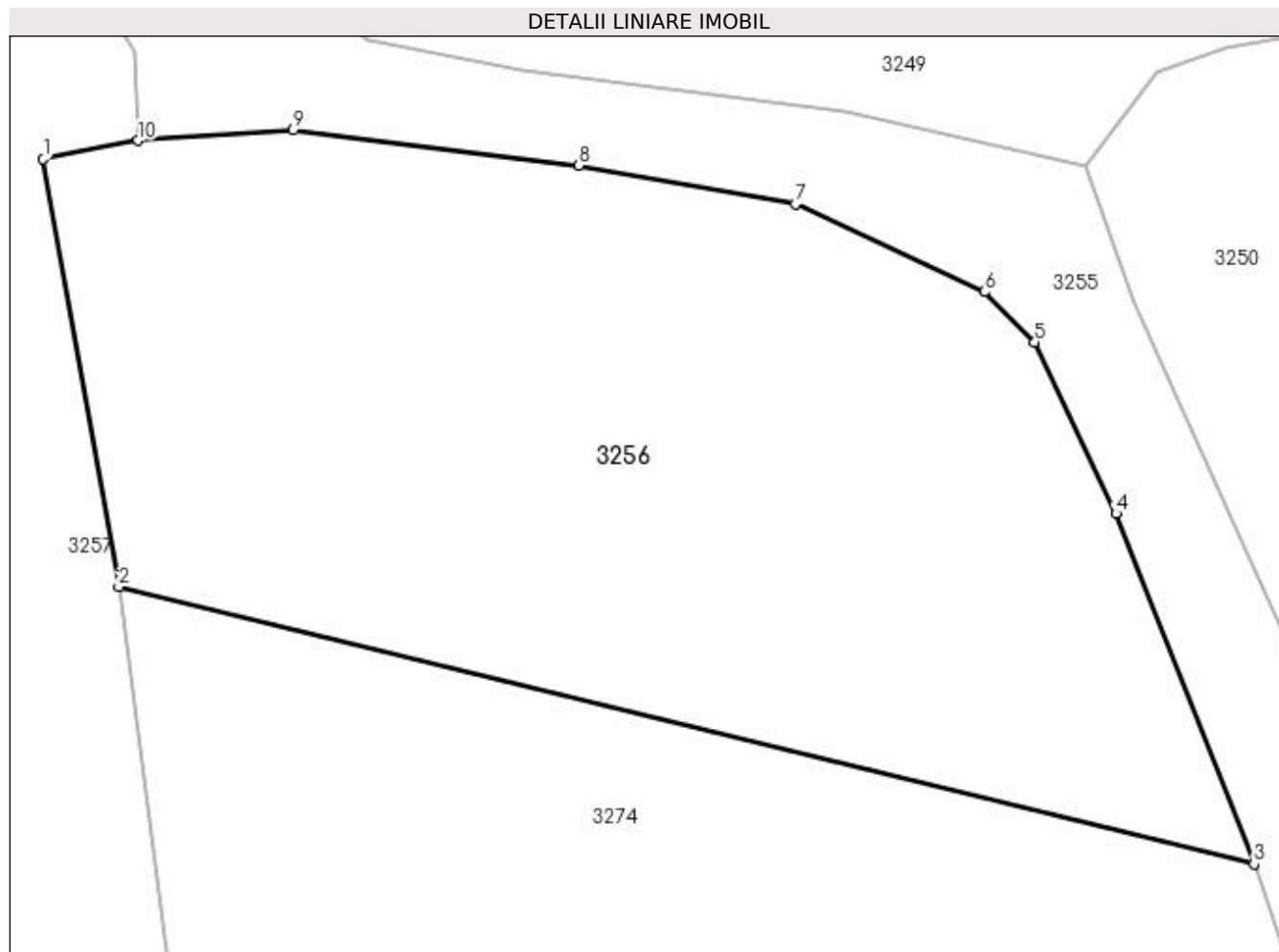
Inscrieri privind dezmembramintele dreptului de proprietate, drepturi reale de garanție și sarcini	Referințe
NU SUNT	

## Anexa Nr. 1 La Partea I

## Teren

Nr cadastral	Suprafața (mp)*	Observații / Referințe
81046	Din acte: 1.078 Masurata: 1.181	

\* Suprafața este determinată în planul de proiecție Stereo 70.



## Date referitoare la teren

Crt	Categorie folosință	Intra vilan	Suprafața (mp)	Tarla	Parcelă	Nr. topo	Observații / Referințe
1	faneata	DA	1.181	1	15,16	-	

## Lungime Segmente

1) Valorile lungimilor segmentelor sunt obținute din proiecție în plan.

Punct început	X / Y	Punct sfârșit	X / Y	Lungime segment (** (m)
1	507.969,509 419.819,058	2	507.973,038 419.799,105	20.263
2	507.973,038 419.799,105	3	508.026,047 419.786,14	54.571
3	508.026,047 419.786,14	4	508.019,596 419.802,518	17.603
4	508.019,596 419.802,518	5	508.015,813 419.810,514	8.846
5	508.015,813 419.810,514	6	508.013,446 419.812,855	3.329



Punct început	X / Y	Punct sfârșit	X / Y	Lungime segment (** (m)
6	508.013,446 419.812,855	7	508.004,626 419.816,957	9.727
7	508.004,626 419.816,957	8	507.994,523 419.818,769	10.264
8	507.994,523 419.818,769	9	507.981,188 419.820,431	13.438
9	507.981,188 419.820,431	10	507.973,94 419.819,929	7.265
10	507.973,94 419.819,929	1	507.969,509 419.819,058	4.516

\*\* Lungimile segmentelor sunt determinate în planul de proiecție Stereo 70 și sunt rotunjite la 1 milimetru.

\*\*\* Distanța dintre puncte este formată din segmente cumulate ce sunt mai mici decât valoarea 1 milimetru.



**DATE DESPRE IMOBILUL NR. 3257**

Oficiul de Cadastru și Publicitate Imobiliară ARGES  
Biroul de Cadastru și Publicitate Imobiliară Campulung

**A. Partea I. Descrierea imobilului**

TEREN Intravilan

Adresa: Loc. Bilcesti, Nr. 3, Jud. Arges

Nr. Crt	Nr cadastral Nr. topografic	Suprafața* (mp)	Observații / Referințe
A1		Din acte: 4.800 Masurata: 4.959	Sector cadastral:34 Teren imprejmuit;

**Construcții**

Crt	Nr cadastral Nr. topografic	Adresa	Observații / Referințe
A1.1		Loc. Bilcesti, Nr. 3, Jud. Arges	Nr. niveluri:1; S. construita la sol:54 mp; S. construita desfasurata:54 mp;
A1.2		Loc. Bilcesti, Nr. 3, Jud. Arges	Nr. niveluri:1; S. construita la sol:46 mp; S. construita desfasurata:46 mp;
A1.3		Loc. Bilcesti, Nr. 3, Jud. Arges	Nr. niveluri:1; S. construita la sol:13 mp; S. construita desfasurata:13 mp;
A1.4		Loc. Bilcesti, Nr. 3, Jud. Arges	Nr. niveluri:1; S. construita la sol:24 mp; S. construita desfasurata:24 mp;

**B. Partea II. Proprietari și acte**

Inscrieri privitoare la dreptul de proprietate și alte drepturi reale		Referințe
/		
Act Administrativ nr. 16239, din 07/07/1993 emis de CJPSDPAT ARGES (Certificat de deces nr.17/01.04.2013 eliberat de Primăria Comunei Valea Mare Pravăț);		
B1	Intabulare, drept de PROPRIETATE, dobandit prin Reconstituire, cota actuala 1/1, cota initiala 1/1 1) ILIE ELENA DEFUNCT:Da	A1
Act Normativ nr. 7, din 13/03/1996 emis de PARLAMENT (art. 12 alin. 16 );		
B2	Intabulare, drept de PROPRIETATE, dobandit prin Construire, cota actuala 1/1, cota initiala 1/1 1) ILIE ELENA DEFUNCT:Da	A1.1, A1.2, A1.3, A1.4

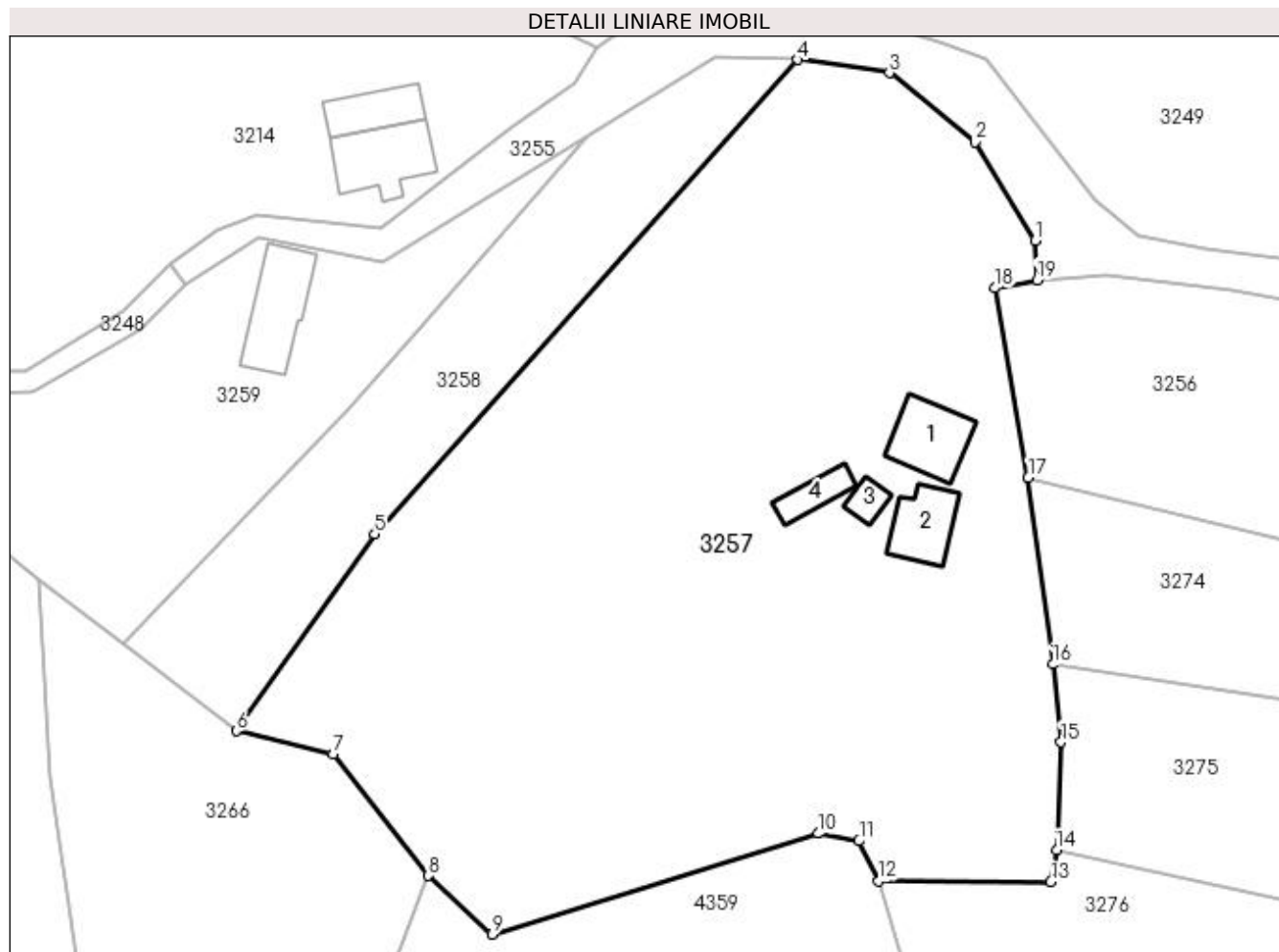
**C. Partea III. SARCINI .**

Inscrieri privind dezmembramintele dreptului de proprietate, drepturi reale de garanție și sarcini	Referințe
NU SUNT	

**Anexa Nr. 1 La Partea I****Teren**

Nr cadastral	Suprafața (mp)*	Observații / Referințe
	Din acte: 4.800 Masurata: 4.959	

\* Suprafața este determinată în planul de proiecție Stereo 70.

**Date referitoare la teren**

Crt	Categorie folosință	Intra vilan	Suprafața (mp)	Tarla	Parcelă	Nr. topo	Observații / Referințe
1	curți constructii	DA	760	1	6,13,14	-	
2	faneata	DA	4.199	1	6,13	-	

**Date referitoare la construcții**

Crt	Număr	Destinație construcție	Supraf. (mp)	Situație juridică	Observații / Referințe
A1.1		construcții de locuințe	54	Cu acte	Nr. niveluri:1; S. construita la sol:54 mp; S. construita desfasurata:54 mp;
A1.2		construcții de locuințe	46	Cu acte	Nr. niveluri:1; S. construita la sol:46 mp; S. construita desfasurata:46 mp;
A1.3		construcții anexa	13	Cu acte	Nr. niveluri:1; S. construita la sol:13 mp; S. construita desfasurata:13 mp;
A1.4		construcții anexa	24	Cu acte	Nr. niveluri:1; S. construita la sol:24 mp; S. construita desfasurata:24 mp;

**Lungime Segmente**

1) Valorile lungimilor segmentelor sunt obținute din proiecție în plan.

Punct început	X / Y	Punct sfârșit	X / Y	Lungime segment (** (m)

Punct început	X / Y	Punct sfârșit	X / Y	Lungime segment (** (m)
1	507.973,758 419.824,091	2	507.967,402 419.834,445	12.149
2	507.967,402 419.834,445	3	507.958,414 419.841,745	11.579
3	507.958,414 419.841,745	4	507.948,685 419.843,148	9.83
4	507.948,685 419.843,148	5	507.904,12 419.793,137	66.986
5	507.904,12 419.793,137	6	507.889,513 419.772,357	25.4
6	507.889,513 419.772,357	7	507.899,722 419.769,929	10.494
7	507.899,722 419.769,929	8	507.909,735 419.757,113	16.264
8	507.909,735 419.757,113	9	507.916,497 419.750,93	9.163
9	507.916,497 419.750,93	10	507.950,873 419.761,556	35.981
10	507.950,873 419.761,556	11	507.955,195 419.760,769	4.393
11	507.955,195 419.760,769	12	507.957,217 419.756,531	4.696
12	507.957,217 419.756,531	13	507.975,404 419.756,451	18.187
13	507.975,404 419.756,451	14	507.976,05 419.759,816	3.426
14	507.976,05 419.759,816	15	507.976,504 419.771,185	11.378
15	507.976,504 419.771,185	16	507.975,654 419.779,395	8.254
16	507.975,654 419.779,395	17	507.973,038 419.799,105	19.883
17	507.973,038 419.799,105	18	507.969,509 419.819,058	20.263
18	507.969,509 419.819,058	19	507.973,94 419.819,929	4.516
19	507.973,94 419.819,929	1	507.973,758 419.824,091	4.166

\*\* Lungimile segmentelor sunt determinate în planul de proiecție Stereo 70 și sunt rotunjite la 1 milimetru.

\*\*\* Distanța dintre puncte este formată din segmente cumulate ce sunt mai mici decât valoarea 1 milimetru.



**DATE DESPRE IMOBILUL NR. 3258**

Oficiul de Cadastru și Publicitate Imobiliară ARGES  
Biroul de Cadastru și Publicitate Imobiliară Campulung

**A. Partea I. Descrierea imobilului**

TEREN Intravilan

Adresa: Loc. Bilcesti, Jud. Arges

Nr. Crt	Nr cadastral Nr. topografic	Suprafața* (mp)	Observații / Referințe
A1		1.000	Sector cadastral:34 Teren neimprejmuit;

**B. Partea II. Proprietari și acte**

Inscrieri privitoare la dreptul de proprietate și alte drepturi reale	Referințe
/	
Act Administrativ nr. 25173, din 11/10/1993 emis de CJPSDPAT ARGES;	
B1	A1
Intabulare, drept de PROPRIETATE, dobandit prin Reconstituire, cota actuala 1/1, cota initiala 1/1 1) ANGHEL LUCREȚIA, lipsă CNP	

**C. Partea III. SARCINI .**

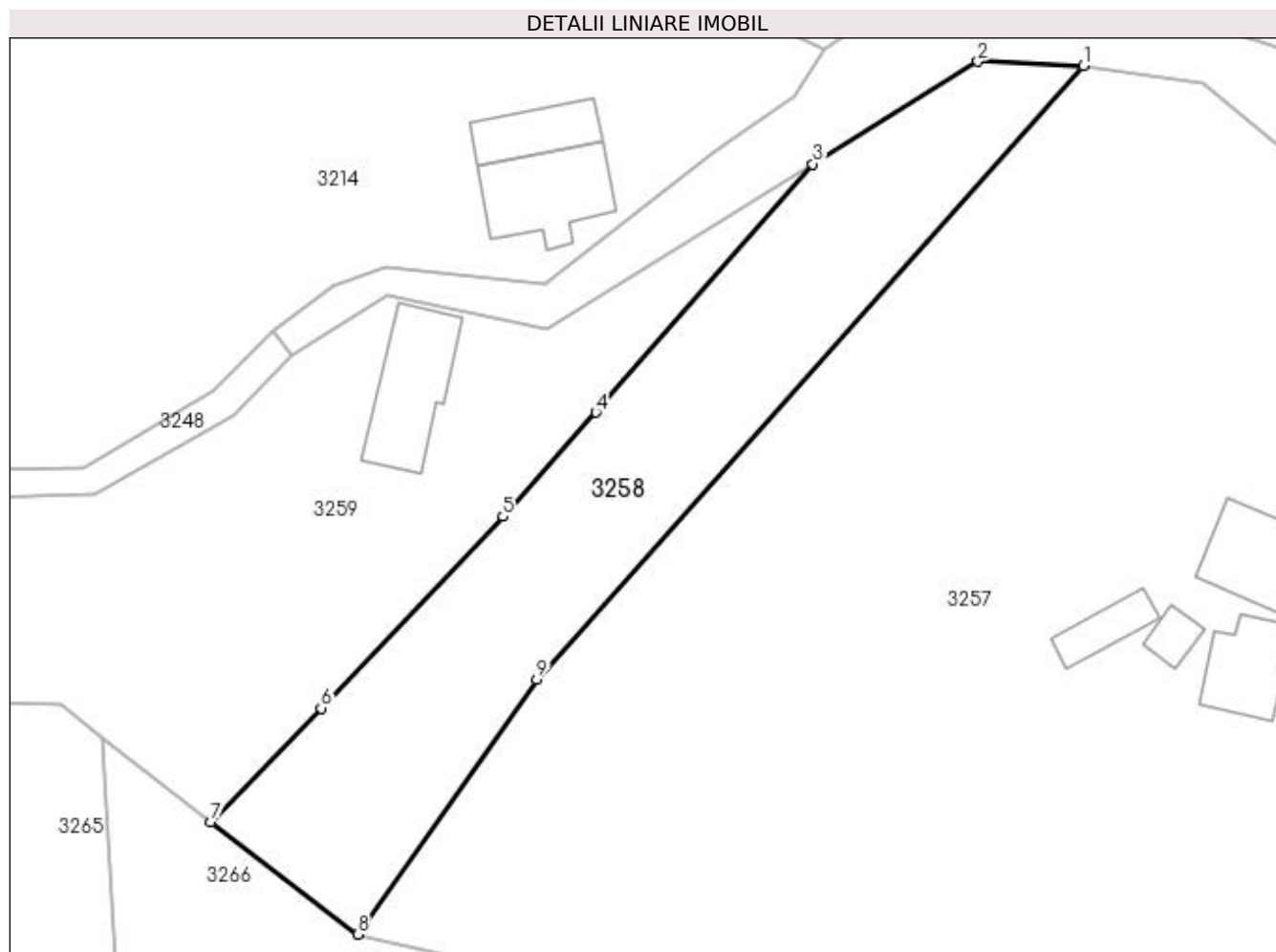
Inscrieri privind dezmembramentele dreptului de proprietate, drepturi reale de garanție și sarcini	Referințe
NU SUNT	

## Anexa Nr. 1 La Partea I

## Teren

Nr cadastral	Suprafața (mp)*	Observații / Referințe
	1.000	

\* Suprafața este determinată în planul de proiecție Stereo 70.



## Date referitoare la teren

Crt	Categorie folosință	Intravilan	Suprafața (mp)	Tarla	Parcelă	Nr. topo	Observații / Referințe
1	faneata	DA	1.000	1	6	-	În act se regăsește T3 și P73

## Lungime Segmente

1) Valorile lungimilor segmentelor sunt obținute din proiecție în plan.

Punct început	X / Y	Punct sfârșit	X / Y	Lungime segment (** (m)
1	507.948,685 419.843,148	2	507.940,113 419.843,512	8.58
2	507.940,113 419.843,512	3	507.926,62 419.835,152	15.873
3	507.926,62 419.835,152	4	507.908,943 419.814,917	26.869
4	507.908,943 419.814,917	5	507.901,347 419.806,425	11.394
5	507.901,347 419.806,425	6	507.886,517 419.790,801	21.542



Punct început	X / Y	Punct sfârșit	X / Y	Lungime segment (** (m)
6	507.886,517 419.790,801	7	507.877,555 419.781,511	12.908
7	507.877,555 419.781,511	8	507.889,513 419.772,357	15.06
8	507.889,513 419.772,357	9	507.904,12 419.793,137	25.4
9	507.904,12 419.793,137	1	507.948,685 419.843,148	66.986

\*\* Lungimile segmentelor sunt determinate în planul de proiecție Stereo 70 și sunt rotunjite la 1 milimetru.

\*\*\* Distanța dintre puncte este formată din segmente cumulate ce sunt mai mici decât valoarea 1 milimetru.



**DATE DESPRE IMOBILUL NR. 3259**

Oficiul de Cadastru și Publicitate Imobiliară ARGES  
Biroul de Cadastru și Publicitate Imobiliară Campulung

**A. Partea I. Descrierea imobilului**

TEREN Necunoscut

Adresa: Loc. Bilcesti, Jud. Arges

Nr. Crt	Nr cadastral Nr. topografic	Suprafața* (mp)	Observații / Referințe
A1		Din acte: 11.376 Masurata: 3.208	Sector cadastral:34 Teren neimprejmuit;

**Construcții**

Crt	Nr cadastral Nr. topografic	Adresa	Observații / Referințe
A1.1		Loc. Bilcesti, Jud. Arges	Nr. niveluri:1; S. construita la sol:68 mp; S. construita desfasurata:68 mp;

**B. Partea II. Proprietari și acte**

Inscrieri privitoare la dreptul de proprietate și alte drepturi reale		Referințe
/		
Act Notarial nr. 274, din 17/12/2004 emis de NP IONESCU CORNELIA (Titlu de proprietate nr.36340/03.03.1994/ emis de CJPSDPAT ARGES);		
B1	Intabulare, drept de PROPRIETATE bun propriu , dobandit prin Succesiune, cota actuala 1/1, cota initiala 1/1 1) TĂMAȘI DUMITRU	A1
Act Normativ nr. 7, din 13/03/1996 emis de PARLAMENT (art. 12 alin. 16 );		
B2	Intabulare, drept de PROPRIETATE, dobandit prin Construire, cota actuala 1/1, cota initiala 1/1 1) TĂMAȘI DUMITRU	A1.1

**C. Partea III. SARCINI .**

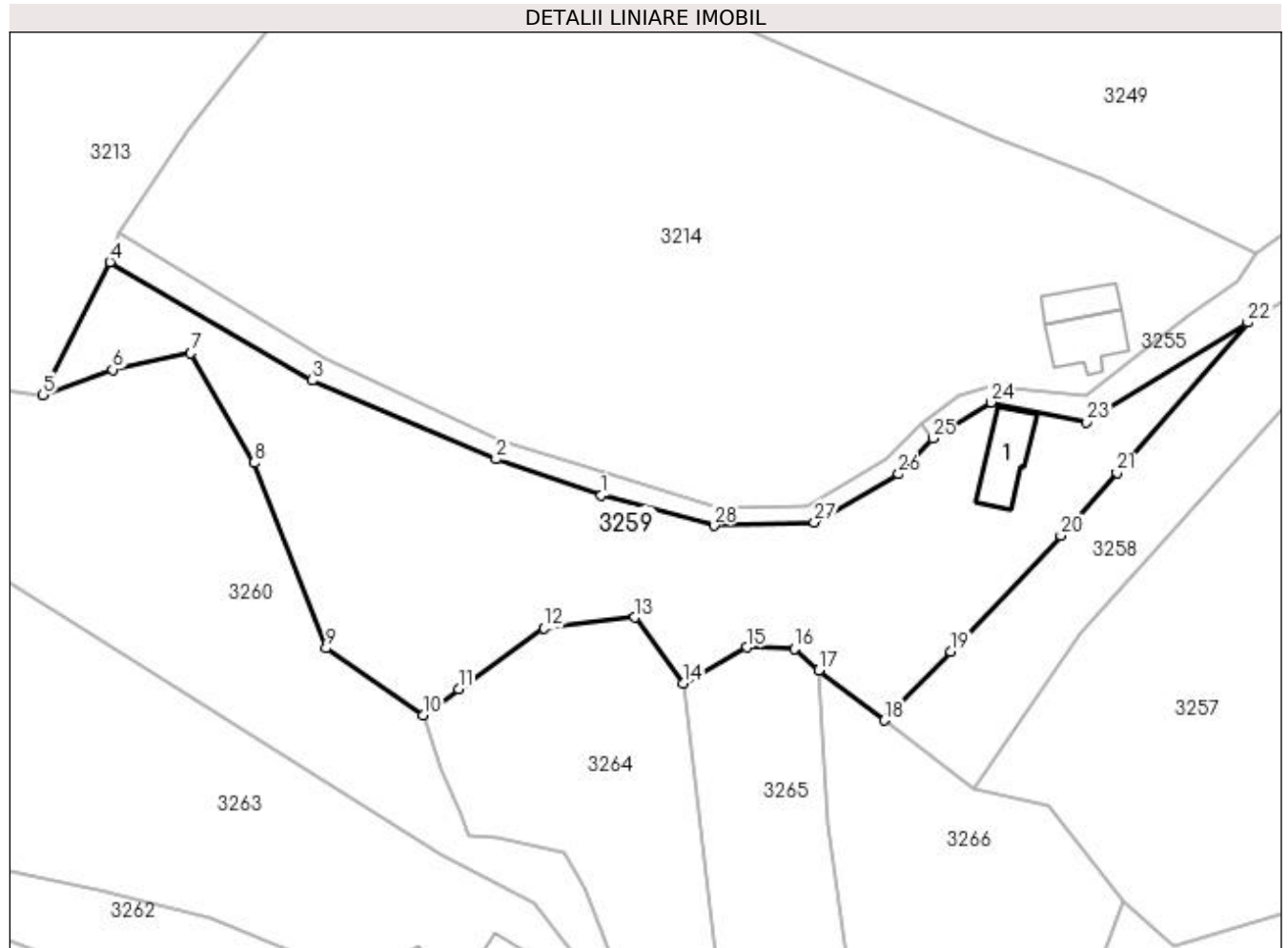
Inscrieri privind dezmembramentele dreptului de proprietate, drepturi reale de garanție și sarcini	Referințe
NU SUNT	

## Anexa Nr. 1 La Partea I

## Teren

Nr cadastral	Suprafața (mp)*	Observații / Referințe
	Din acte: 11.376 Masurata: 3.208	

\* Suprafața este determinată în planul de proiecție Stereo 70.



## Date referitoare la teren

Crt	Categorie folosință	Intra vilan	Suprafața (mp)	Tarla	Parcelă	Nr. topo	Observații / Referințe
1	curți constructii	DA	733	1	5,6	-	Diferența de suprafață se regăsește la ID 3214 ( sector 34)
2	faneata	NU	2.475	35	607	-	

## Date referitoare la construcții

Crt	Număr	Destinație construcție	Supraf. (mp)	Situație juridică	Observații / Referințe
A1.1		construcții anexa	68	Cu acte	Nr. niveluri:1; S. construita la sol:68 mp; S. construita desfasurata:68 mp;

## Lungime Segmente

1) Valorile lungimilor segmentelor sunt obținute din proiecție în plan.

Punct început	X / Y	Punct sfârșit	X / Y	Lungime segment (** (m)
1	507.839,349 419.811,888	2	507.825,125 419.816,747	15.031
3	507.800,288 419.827,355	4	507.772,975 419.843,318	31.636
5	507.763,966 419.825,387	6	507.773,356 419.828,805	9.993

Punct început	X / Y	Punct sfârșit	X / Y	Lungime segment (** (m)
2	507.825,125 419.816,747	3	507.800,288 419.827,355	27.008
4	507.772,975 419.843,318	5	507.763,966 419.825,387	20.067
6	507.773,356 419.828,805	7	507.783,887 419.831,023	10.762

Punct început	X / Y	Punct sfârșit	X / Y	Lungime segment (** (m)
7	507.783,887 419.831,023	8	507.792,478 419.816,233	17.104
9	507.802,19 419.791,224	10	507.815,25 419.782,171	15.891
11	507.820,092 419.785,711	12	507.831,604 419.793,902	14.129
13	507.843,87 419.795,407	14	507.850,405 419.786,505	11.043
15	507.858,988 419.791,33	16	507.865,39 419.791,146	6.405
17	507.868,71 419.788,282	18	507.877,555 419.781,511	11.139
19	507.886,517 419.790,801	20	507.901,347 419.806,425	21.542
21	507.908,943 419.814,917	22	507.926,62 419.835,152	26.869
23	507.904,868 419.821,747	24	507.891,907 419.824,408	13.231
25	507.884,083 419.819,531	26	507.879,472 419.814,727	6.659
27	507.868,081 419.808,233	28	507.854,528 419.807,752	13.562

Punct început	X / Y	Punct sfârșit	X / Y	Lungime segment (** (m)
8	507.792,478 419.816,233	9	507.802,19 419.791,224	26.829
10	507.815,25 419.782,171	11	507.820,092 419.785,711	5.998
12	507.831,604 419.793,902	13	507.843,87 419.795,407	12.358
14	507.850,405 419.786,505	15	507.858,988 419.791,33	9.846
16	507.865,39 419.791,146	17	507.868,71 419.788,282	4.385
18	507.877,555 419.781,511	19	507.886,517 419.790,801	12.908
20	507.901,347 419.806,425	21	507.908,943 419.814,917	11.394
22	507.926,62 419.835,152	23	507.904,868 419.821,747	25.551
24	507.891,907 419.824,408	25	507.884,083 419.819,531	9.22
26	507.879,472 419.814,727	27	507.868,081 419.808,233	13.112
28	507.854,528 419.807,752	1	507.839,349 419.811,888	15.732

\*\* Lungimile segmentelor sunt determinate în planul de proiecție Stereo 70 și sunt rotunjite la 1 milimetru.

\*\*\* Distanța dintre puncte este formată din segmente cumulate ce sunt mai mici decât valoarea 1 milimetru.



**DATE DESPRE IMOBILUL NR. 3260**

Oficiul de Cadastru și Publicitate Imobiliară ARGES  
Biroul de Cadastru și Publicitate Imobiliară Campulung

**A. Partea I. Descrierea imobilului**

TEREN Necunoscut

Adresa: Loc. Bilcesti, Jud. Arges

Nr. Crt	Nr cadastral Nr. topografic	Suprafața* (mp)	Observații / Referințe
A1		5.402	Sector cadastral:34 Teren neimprejmuit;

**B. Partea II. Proprietari și acte**

Inscrieri privitoare la dreptul de proprietate și alte drepturi reale		Referințe
/		
Act Normativ nr. 7, din 13/03/1996 emis de PARLAMENT (art. 13 alin. 15);		
B1	Inscrierea provizorie, drept de PROPRIETATE, dobandit prin Lege, cota actuala 1/1, cota initiala 1/1 1) COMUNA VALEA MARE PRAVAT, CIF:5010196	A1

**C. Partea III. SARCINI .**

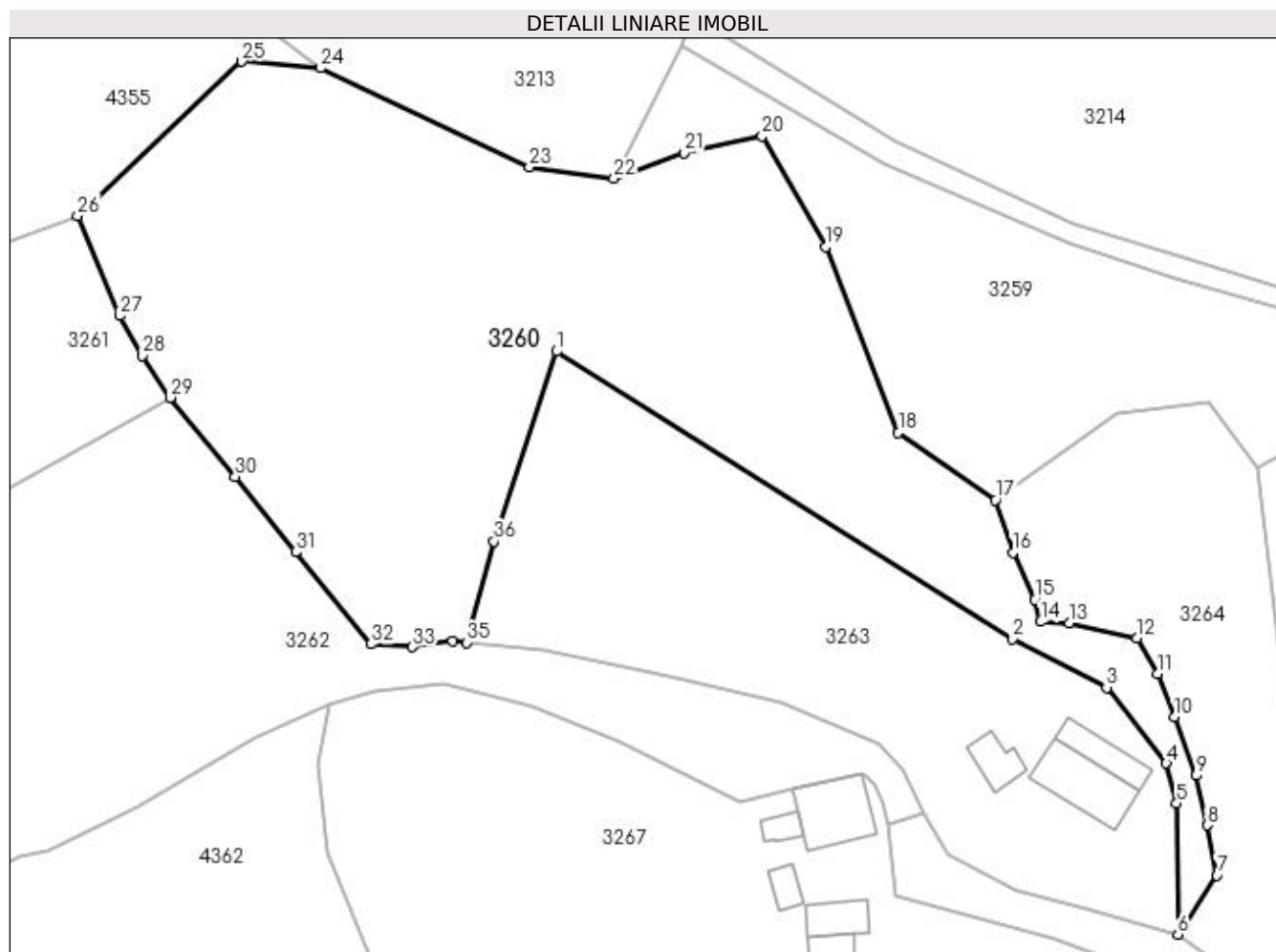
Inscrieri privind dezmembramintele dreptului de proprietate, drepturi reale de garanție și sarcini	Referințe
NU SUNT	

## Anexa Nr. 1 La Partea I

## Teren

Nr cadastral	Suprafața (mp)*	Observații / Referințe
	5.402	

\* Suprafața este determinată în planul de proiecție Stereo 70.



## Date referitoare la teren

Crt	Categorie folosință	Intra vilan	Suprafața (mp)	Tarla	Parcelă	Nr. topo	Observații / Referințe
1	faneata	NU	537	1	17	-	
2	faneata	DA	2.106	1	8,17	-	
3	faneata	NU	2.759	35	607	-	

## Lungime Segmente

1) Valorile lungimilor segmentelor sunt obținute din proiecție în plan.

Punct început	X / Y	Punct sfârșit	X / Y	Lungime segment (** (m)
1	507.756,241 419.802,133	2	507.817,567 419.763,523	72.468
3	507.830,182 419.756,973	4	507.838,219 419.746,823	12.947
5	507.839,595 419.741,444	6	507.839,755 419.723,829	17.616
7	507.844,99 419.731,766	8	507.843,699 419.738,501	6.858

Punct început	X / Y	Punct sfârșit	X / Y	Lungime segment (** (m)
2	507.817,567 419.763,523	3	507.830,182 419.756,973	14.214
4	507.838,219 419.746,823	5	507.839,595 419.741,444	5.552
6	507.839,755 419.723,829	7	507.844,99 419.731,766	9.508
8	507.843,699 419.738,501	9	507.842,217 419.745,159	6.821



Punct început	X / Y	Punct sfârșit	X / Y	Lungime segment (** (m)
9	507.842,217 419.745,159	10	507.839,247 419.753,03	8.413
11	507.837,048 419.758,811	12	507.834,285 419.763,676	5.595
13	507.825,205 419.765,629	14	507.821,335 419.765,83	3.875
15	507.820,53 419.768,835	16	507.817,577 419.775,129	6.952
17	507.815,25 419.782,171	18	507.802,19 419.791,224	15.891
19	507.792,478 419.816,233	20	507.783,887 419.831,023	17.104
21	507.773,356 419.828,805	22	507.763,966 419.825,387	9.993
23	507.752,618 419.826,943	24	507.724,551 419.840,198	31.04
25	507.713,946 419.841,085	26	507.691,862 419.820,391	30.265
27	507.697,537 419.806,922	28	507.700,631 419.801,577	6.176
29	507.704,3 419.795,918	30	507.713,084 419.785,327	13.76
31	507.721,178 419.775,185	32	507.731,307 419.762,822	15.983
33	507.736,87 419.762,419	34	507.742,272 419.763,188	5.456
35	507.744,124 419.763,029	36	507.747,831 419.776,618	14.086

Punct început	X / Y	Punct sfârșit	X / Y	Lungime segment (** (m)
10	507.839,247 419.753,03	11	507.837,048 419.758,811	6.185
12	507.834,285 419.763,676	13	507.825,205 419.765,629	9.288
14	507.821,335 419.765,83	15	507.820,53 419.768,835	3.111
16	507.817,577 419.775,129	17	507.815,25 419.782,171	7.417
18	507.802,19 419.791,224	19	507.792,478 419.816,233	26.829
20	507.783,887 419.831,023	21	507.773,356 419.828,805	10.762
22	507.763,966 419.825,387	23	507.752,618 419.826,943	11.454
24	507.724,551 419.840,198	25	507.713,946 419.841,085	10.642
26	507.691,862 419.820,391	27	507.697,537 419.806,922	14.616
28	507.700,631 419.801,577	29	507.704,3 419.795,918	6.744
30	507.713,084 419.785,327	31	507.721,178 419.775,185	12.976
32	507.731,307 419.762,822	33	507.736,87 419.762,419	5.578
34	507.742,272 419.763,188	35	507.744,124 419.763,029	1.859
36	507.747,831 419.776,618	1	507.756,241 419.802,133	26.865

\*\* Lungimile segmentelor sunt determinate în planul de proiecție Stereo 70 și sunt rotunjite la 1 milimetru.

\*\*\* Distanța dintre puncte este formată din segmente cumulate ce sunt mai mici decât valoarea 1 milimetru.



**DATE DESPRE IMOBILUL NR. 3261**

Oficiul de Cadastru și Publicitate Imobiliară ARGES  
Biroul de Cadastru și Publicitate Imobiliară Campulung

**A. Partea I. Descrierea imobilului**

TEREN Extravilan

Adresa: Jud. Arges, PCT."DUICA"

Nr. Crt	Nr cadastral Nr. topografic	Suprafața* (mp)	Observații / Referințe
A1	80831	2.638	Sector cadastral:34 Teren neimprejmuit;

**B. Partea II. Proprietari și acte**

Inscrieri privitoare la dreptul de proprietate și alte drepturi reale		Referințe
<b>16825 / 28/12/2012</b>		
Act Notarial nr. 1032, din 28/12/2012 emis de TULUCA FILOFTEIA;		
B3	Intabulare, drept de PROPRIETATE, dobandit prin Conventie, cota actuala 1/1, cota initiala 1/1 1) TAMASI DORINELA-MARIA, nezasatorita	A1

**C. Partea III. SARCINI**

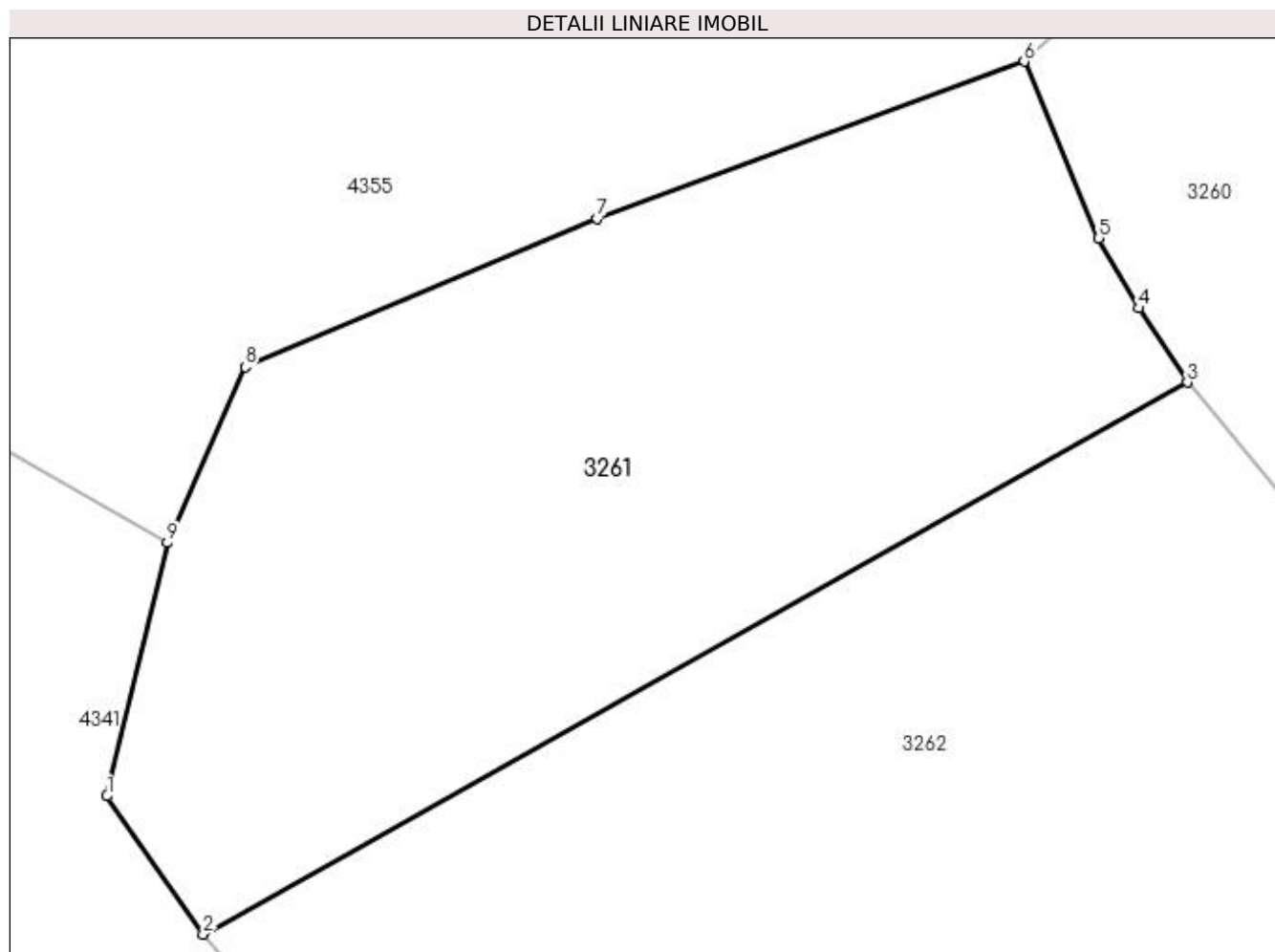
Inscrieri privind dezmembramintele dreptului de proprietate, drepturi reale de garanție și sarcini		Referințe
<b>16825 / 28/12/2012</b>		
Act Notarial nr. 1032, din 28/12/2012 emis de TULUCA FILOFTEIA;		
C1	Intabulare, drept de IPOTECA LEGALA, Valoare:0 În vederea garantării executării obligației de întreținere și îngrijire în favoarea 1) TAMASI BUCUR 2) TAMASI ADRIANA, soti	A1
C2	Intabulare, drept de UZUFRACT VIAGER, dobandit prin Conventie, cota actuala 1/1, cota initiala 1/1 1) TAMASI BUCUR 2) TAMASI ADRIANA, soti	A1

## Anexa Nr. 1 La Partea I

## Teren

Nr cadastral	Suprafața (mp)*	Observații / Referințe
80831	2.638	

\* Suprafața este determinată în planul de proiecție Stereo 70.



## Date referitoare la teren

Crt	Categorie folosință	Intra vilan	Suprafața (mp)	Tarla	Parcelă	Nr. topo	Observații / Referințe
1	arabil	NU	2.638	35	607	-	

## Lungime Segmente

1) Valorile lungimilor segmentelor sunt obținute din proiecție în plan.

Punct început	X / Y	Punct sfârșit	X / Y	Lungime segment (** (m)
1	507.621,872 419.764,384	2	507.629,221 419.753,836	12.856
2	507.629,221 419.753,836	3	507.704,3 419.795,918	86.068
3	507.704,3 419.795,918	4	507.700,631 419.801,577	6.744
4	507.700,631 419.801,577	5	507.697,537 419.806,922	6.176
5	507.697,537 419.806,922	6	507.691,862 419.820,391	14.616

Punct început	X / Y	Punct sfârșit	X / Y	Lungime segment (** (m)
6	507.691,862 419.820,391	7	507.659,295 419.808,397	34.705
7	507.659,295 419.808,397	8	507.632,426 419.797,093	29.15
8	507.632,426 419.797,093	9	507.626,495 419.783,681	14.665
9	507.626,495 419.783,681	1	507.621,872 419.764,384	19.843

\*\* Lungimile segmentelor sunt determinate în planul de proiecție Stereo 70 și sunt rotunjite la 1 milimetru.

\*\*\* Distanța dintre puncte este formată din segmente cumulate ce sunt mai mici decât valoarea 1 milimetru.



**DATE DESPRE IMOBILUL NR. 3262**

Oficiul de Cadastru și Publicitate Imobiliară ARGES  
Biroul de Cadastru și Publicitate Imobiliară Campulung

**A. Partea I. Descrierea imobilului**

TEREN Necunoscut

Nr. CF vechi:471  
Nr. cadastral vechi:706

Adresa: Loc. Bilcesti, Jud. Arges

Nr. Crt	Nr cadastral Nr. topografic	Suprafața* (mp)	Observații / Referințe
A1	80660	4.467	Sector cadastral:34 Teren neimprejmuit; pct Valea Duicii

**B. Partea II. Proprietari și acte**

Inscrieri privitoare la dreptul de proprietate și alte drepturi reale		Referințe
<b>17226 / 03/12/2013</b>		
Act Notarial nr. 1479, din 27/11/2013 emis de ZARAFIU IULIANA ALEXANDRA (rectificat cu incheierea de rectificare nr. 1/06.01.2014 de BNP IULIANA ALEXANDRA ZARAFIU);		
B2	Intabulare, drept de PROPRIETATE bun propriu, dobandit prin Conventie, cota actuala 1/2, cota initiala 1/2 1) VLADAREANU IOANA TEODORA, minora	A1
B3	Intabulare, drept de PROPRIETATE bun propriu, dobandit prin Conventie, cota actuala 1/2, cota initiala 1/2 1) VLADAREANU MARIA EMILIA, minora	A1

**C. Partea III. SARCINI .**

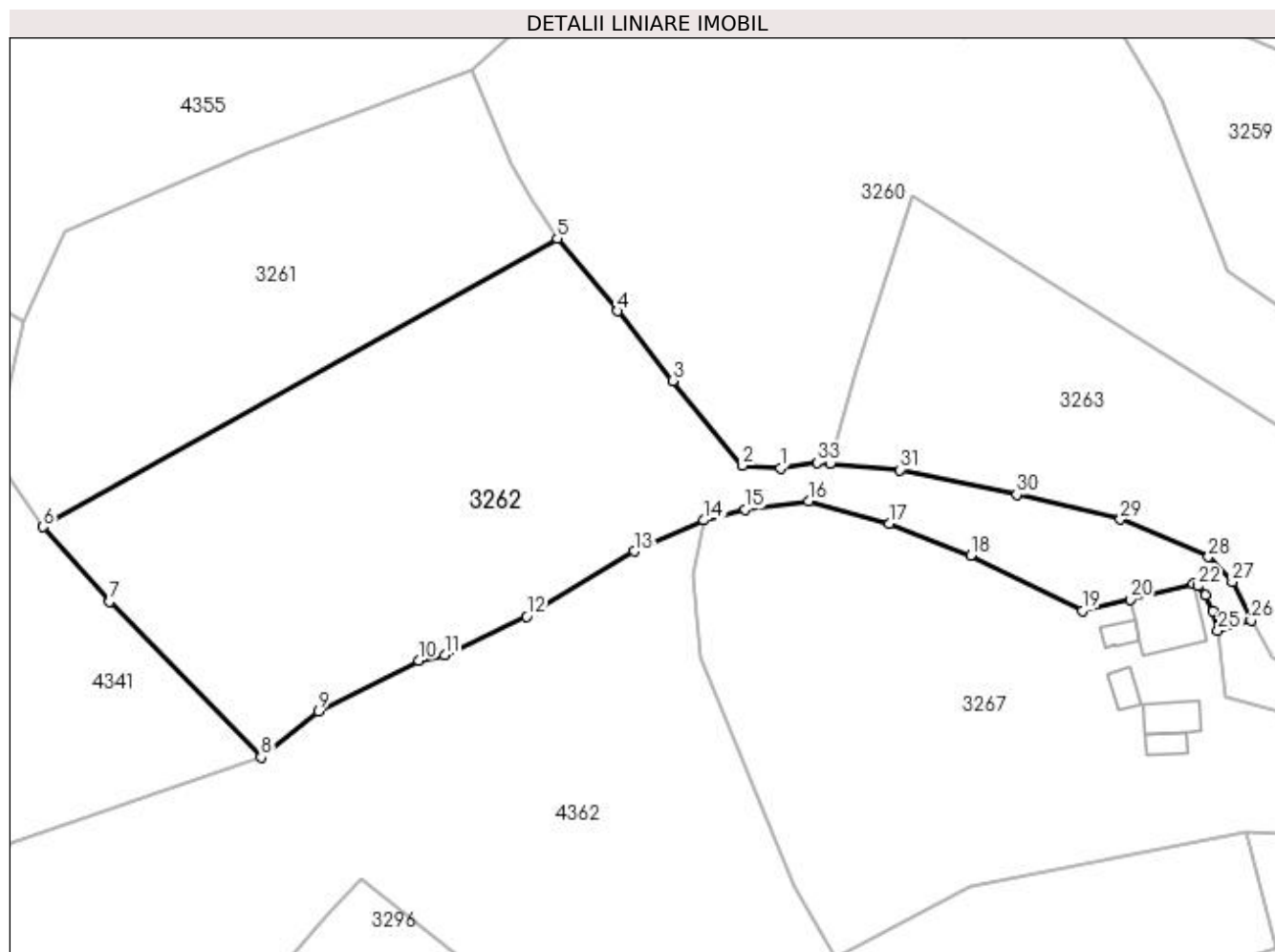
Inscrieri privind dezmembramintele dreptului de proprietate, drepturi reale de garanție și sarcini	Referințe
NU SUNT	

## Anexa Nr. 1 La Partea I

## Teren

Nr cadastral	Suprafața (mp)*	Observații / Referințe
80660	4.467	pct Valea Duicii

\* Suprafața este determinată în planul de proiecție Stereo 70.



## Date referitoare la teren

Crt	Categorie folosință	Intra vilan	Suprafața (mp)	Tarla	Parcelă	Nr. topo	Observații / Referințe
1	faneata	DA	711	1	9	-	Conform PUG
2	faneata	NU	3.756	35	607	-	

## Lungime Segmente

1) Valorile lungimilor segmentelor sunt obținute din proiecție în plan.

Punct început	X / Y	Punct sfârșit	X / Y	Lungime segment (** (m)
1	507.736,87 419.762,419	2	507.731,307 419.762,822	5.578
3	507.721,178 419.775,185	4	507.713,084 419.785,327	12.976
5	507.704,3 419.795,918	6	507.629,221 419.753,836	86.068
7	507.638,937 419.742,922	8	507.661,035 419.720,218	31.683

Punct început	X / Y	Punct sfârșit	X / Y	Lungime segment (** (m)
2	507.731,307 419.762,822	3	507.721,178 419.775,185	15.983
4	507.713,084 419.785,327	5	507.704,3 419.795,918	13.76
6	507.629,221 419.753,836	7	507.638,937 419.742,922	14.612
8	507.661,035 419.720,218	9	507.669,497 419.726,92	10.795



Punct început	X / Y	Punct sfârșit	X / Y	Lungime segment (** (m)
9	507.669,497 419.726,92	10	507.684,067 419.734,36	16.36
11	507.687,86 419.735,145	12	507.699,839 419.740,81	13.251
13	507.715,536 419.750,271	14	507.725,687 419.754,804	11.117
15	507.731,727 419.756,388	16	507.741,0 419.757,579	9.349
17	507.752,826 419.754,36	18	507.764,658 419.749,659	12.732
19	507.780,983 419.741,598	20	507.787,949 419.743,27	7.164
21	507.797,16 419.745,48	22	507.797,881 419.745,236	0.761
23	507.798,956 419.743,853	24	507.800,016 419.741,51	2.572
25	507.800,788 419.738,704	26	507.805,621 419.740,176	5.052
27	507.802,87 419.745,809	28	507.799,427 419.749,452	5.013
29	507.786,56 419.754,931	30	507.771,424 419.758,532	15.558
31	507.754,342 419.762,155	32	507.744,124 419.763,029	10.255
33	507.742,272 419.763,188	1	507.736,87 419.762,419	5.456

Punct început	X / Y	Punct sfârșit	X / Y	Lungime segment (** (m)
10	507.684,067 419.734,36	11	507.687,86 419.735,145	3.873
12	507.699,839 419.740,81	13	507.715,536 419.750,271	18.328
14	507.725,687 419.754,804	15	507.731,727 419.756,388	6.244
16	507.741,0 419.757,579	17	507.752,826 419.754,36	12.256
18	507.764,658 419.749,659	19	507.780,983 419.741,598	18.207
20	507.787,949 419.743,27	21	507.797,16 419.745,48	9.472
22	507.797,881 419.745,236	23	507.798,956 419.743,853	1.752
24	507.800,016 419.741,51	25	507.800,788 419.738,704	2.91
26	507.805,621 419.740,176	27	507.802,87 419.745,809	6.269
28	507.799,427 419.749,452	29	507.786,56 419.754,931	13.985
30	507.771,424 419.758,532	31	507.754,342 419.762,155	17.462
32	507.744,124 419.763,029	33	507.742,272 419.763,188	1.859

\*\* Lungimile segmentelor sunt determinate în planul de proiecție Stereo 70 și sunt rotunjite la 1 milimetru.

\*\*\* Distanța dintre puncte este formată din segmente cumulate ce sunt mai mici decât valoarea 1 milimetru.



**DATE DESPRE IMOBILUL NR. 3263**

Oficiul de Cadastru și Publicitate Imobiliară ARGES  
Biroul de Cadastru și Publicitate Imobiliară Campulung

**A. Partea I. Descrierea imobilului**

TEREN Intravilan

Adresa: Loc. Bilcești, Nr. 10, Jud. Arges, STRADA CRETISOARA I,PUNCTUL"ACASA-DUICA BILCESTI"

Nr. Crt	Nr cadastral Nr. topografic	Suprafața* (mp)	Observații / Referințe
A1	82431	2.850	Sector cadastral:34 Teren neimprijmit;

**Construcții**

Crt	Nr cadastral Nr. topografic	Adresa	Observații / Referințe
A1.1	82431-C1	Loc. Bilcești, Nr. 10, Jud. Arges, STRADA CRETISOARA I,PUNCTUL" ACASA-DUICA BILCESTI"	Nr. niveluri:1; S. construita la sol:83 mp; S. construita desfasurata:83 mp; CASA Sdesfasurata=80mp/construita din lemn in anul 1937
A1.2	82431-C2	Loc. Bilcești, Nr. 10, Jud. Arges, STRADA CRETISOARA I,PUNCTUL" ACASA-DUICA BILCESTI"	Nr. niveluri:1; S. construita la sol:45 mp; S. construita desfasurata:45 mp; ANEXA Sdesfasurata=45mp/construita din lemn in anul 1937
A1.3	82431-C3	Loc. Bilcești, Nr. 10, Jud. Arges, STRADA CRETISOARA I,PUNCTUL" ACASA-DUICA BILCESTI"	Nr. niveluri:1; S. construita la sol:34 mp; S. construita desfasurata:34 mp; ANEXA Sdesfasurata =34mp/construita din lemn in anul 1937

**B. Partea II. Proprietari și acte**

Inscrieri privitoare la dreptul de proprietate și alte drepturi reale		Referințe
<b>16963 / 09/08/2022</b>		
Act Notarial nr. 2985, din 08/08/2022 emis de Simion Aurelia Maria;		
B6	Intabulare, drept de PROPRIETATE-bun propriu, dobandit prin Conventie, cota actuala 1/1, cota initiala 1/1 1) DRAGOMIR ALINA, necasatorita	A1, A1.1, A1.2, A1.3

**C. Partea III. SARCINI .**

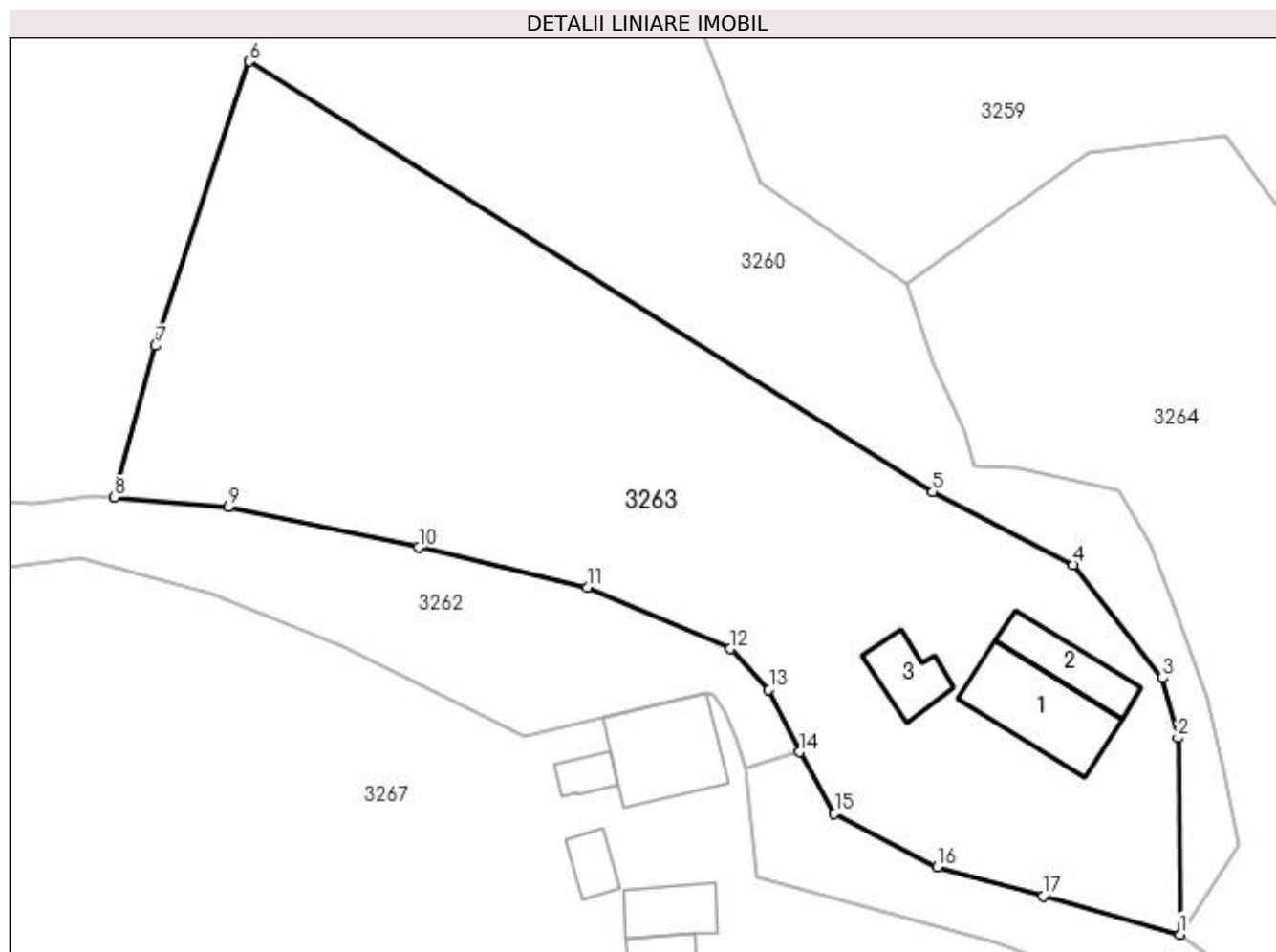
Inscrieri privind dezmembramintele dreptului de proprietate, drepturi reale de garanție și sarcini	Referințe
NU SUNT	

## Anexa Nr. 1 La Partea I

## Teren

Nr cadastral	Suprafața (mp)*	Observații / Referințe
82431	2.850	

\* Suprafața este determinată în planul de proiecție Stereo 70.



## Date referitoare la teren

Crt	Categorie folosință	Intra vilan	Suprafața (mp)	Tarla	Parcelă	Nr. topo	Observații / Referințe
1	curți construcții	DA	350	1	10,17	-	
2	faneata	DA	2.500	1	8,17	-	

## Date referitoare la construcții

Crt	Număr	Destinație construcție	Supraf. (mp)	Situație juridică	Observații / Referințe
A1.1	82431-C1	construcții de locuințe	83	Cu acte	Nr. niveluri:1; S. construita la sol:83 mp; S. construita desfasurata:83 mp; CASA Sdesfasurata=80mp/construita din lemn in anul 1937
A1.2	82431-C2	construcții anexa	45	Cu acte	Nr. niveluri:1; S. construita la sol:45 mp; S. construita desfasurata:45 mp; ANEXA Sdesfasurata=45mp/construita din lemn in anul 1937
A1.3	82431-C3	construcții anexa	34	Cu acte	Nr. niveluri:1; S. construita la sol:34 mp; S. construita desfasurata:34 mp; ANEXA Sdesfasurata =34mp/construita din lemn in anul 1937

## Lungime Segmente

1) Valorile lungimilor segmentelor sunt obținute din proiecție în plan.

Punct început	X / Y	Punct sfârșit	X / Y	Lungime segment (** (m)
1	507.839,755 419.723,829	2	507.839,595 419.741,444	17.616
2	507.839,595 419.741,444	3	507.838,219 419.746,823	5.552
3	507.838,219 419.746,823	4	507.830,182 419.756,973	12.947
4	507.830,182 419.756,973	5	507.817,567 419.763,523	14.214
5	507.817,567 419.763,523	6	507.756,241 419.802,133	72.468
6	507.756,241 419.802,133	7	507.747,831 419.776,618	26.865
7	507.747,831 419.776,618	8	507.744,124 419.763,029	14.086
8	507.744,124 419.763,029	9	507.754,342 419.762,155	10.255
9	507.754,342 419.762,155	10	507.771,424 419.758,532	17.462
10	507.771,424 419.758,532	11	507.786,56 419.754,931	15.558
11	507.786,56 419.754,931	12	507.799,427 419.749,452	13.985
12	507.799,427 419.749,452	13	507.802,87 419.745,809	5.013
13	507.802,87 419.745,809	14	507.805,621 419.740,176	6.269
14	507.805,621 419.740,176	15	507.808,75 419.734,661	6.341
15	507.808,75 419.734,661	16	507.817,979 419.729,871	10.398
16	507.817,979 419.729,871	17	507.827,505 419.727,279	9.872
17	507.827,505 419.727,279	1	507.839,755 419.723,829	12.727

\*\* Lungimile segmentelor sunt determinate în planul de proiecție Stereo 70 și sunt rotunjite la 1 milimetru.

\*\*\* Distanța dintre puncte este formată din segmente cumulate ce sunt mai mici decât valoarea 1 milimetru.



**DATE DESPRE IMOBILUL NR. 3264**

Oficiul de Cadastru și Publicitate Imobiliară ARGES  
Biroul de Cadastru și Publicitate Imobiliară Campulung

**A. Partea I. Descrierea imobilului**

TEREN Intravilan

Adresa: Loc. Bilcești, Jud. Arges, Punct "Duica - Bilcești"

Nr. Crt	Nr cadastral Nr. topografic	Suprafața* (mp)	Observații / Referințe
A1	82499	1.600	Sector cadastral:34 Teren neimprejmuit;

**B. Partea II. Proprietari și acte**

Inscrieri privitoare la dreptul de proprietate și alte drepturi reale	Referințe
<b>16977 / 09/08/2022</b>	
Act Notarial nr. 2970, din 08/08/2022 emis de Simion Aurelia Maria;	
B3	A1
Intabulare, drept de PROPRIETATE-bun propriu, dobandit prin Conventie, cota actuala 1/1, cota initiala 1/1 1) DRAGOMIR ALINA, necasatorita	

**C. Partea III. SARCINI .**

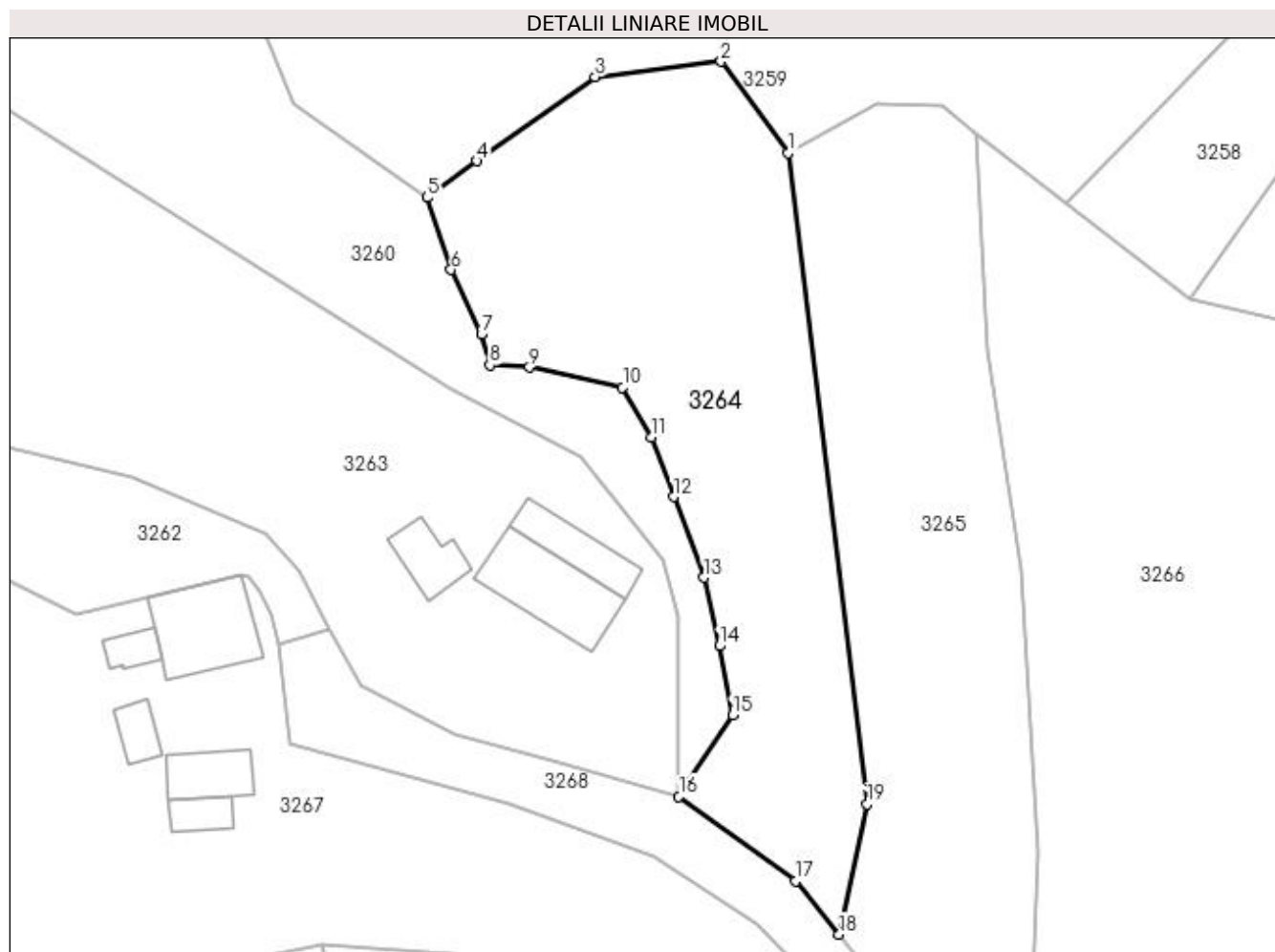
Inscrieri privind dezmembramintele dreptului de proprietate, drepturi reale de garanție și sarcini	Referințe
NU SUNT	

## Anexa Nr. 1 La Partea I

## Teren

Nr cadastral	Suprafața (mp)*	Observații / Referințe
82499	1.600	

\* Suprafața este determinată în planul de proiecție Stereo 70.



## Date referitoare la teren

Crt	Categorie folosință	Intra vilan	Suprafața (mp)	Tarla	Parcelă	Nr. topo	Observații / Referințe
1	faneata	DA	1.600	1	17	-	

## Lungime Segmente

1) Valorile lungimilor segmentelor sunt obținute din proiecție în plan.

Punct început	X / Y	Punct sfârșit	X / Y	Lungime segment (** (m)
1	507.850,405 419.786,505	2	507.843,87 419.795,407	11.043
2	507.843,87 419.795,407	3	507.831,604 419.793,902	12.358
3	507.831,604 419.793,902	4	507.820,092 419.785,711	14.129
4	507.820,092 419.785,711	5	507.815,25 419.782,171	5.998
5	507.815,25 419.782,171	6	507.817,577 419.775,129	7.417



Punct început	X / Y	Punct sfârșit	X / Y	Lungime segment (** (m)
6	507.817,577 419.775,129	7	507.820,53 419.768,835	6.952
7	507.820,53 419.768,835	8	507.821,335 419.765,83	3.111
8	507.821,335 419.765,83	9	507.825,205 419.765,629	3.875
9	507.825,205 419.765,629	10	507.834,285 419.763,676	9.288
10	507.834,285 419.763,676	11	507.837,048 419.758,811	5.595
11	507.837,048 419.758,811	12	507.839,247 419.753,03	6.185
12	507.839,247 419.753,03	13	507.842,217 419.745,159	8.413
13	507.842,217 419.745,159	14	507.843,699 419.738,501	6.821
14	507.843,699 419.738,501	15	507.844,99 419.731,766	6.858
15	507.844,99 419.731,766	16	507.839,755 419.723,829	9.508
16	507.839,755 419.723,829	17	507.851,108 419.715,613	14.014
17	507.851,108 419.715,613	18	507.855,371 419.710,429	6.712
18	507.855,371 419.710,429	19	507.858,078 419.723,093	12.95
19	507.858,078 419.723,093	1	507.850,405 419.786,505	63.875

\*\* Lungimile segmentelor sunt determinate în planul de proiecție Stereo 70 și sunt rotunjite la 1 milimetru.

\*\*\* Distanța dintre puncte este formată din segmente cumulate ce sunt mai mici decât valoarea 1 milimetru.



**DATE DESPRE IMOBILUL NR. 3265**

Oficiul de Cadastru și Publicitate Imobiliară ARGES  
Biroul de Cadastru și Publicitate Imobiliară Campulung

**A. Partea I. Descrierea imobilului**

TEREN Intravilan

Adresa: Loc. Bilcesti, Jud. Arges

Nr. Crt	Nr cadastral Nr. topografic	Suprafața* (mp)	Observații / Referințe
A1		1.631	Sector cadastral:34 Teren neimprejmuit;

**B. Partea II. Proprietari și acte**

Inscrieri privitoare la dreptul de proprietate și alte drepturi reale	Referințe
/	
Act Normativ nr. 7, din 13/03/1996 emis de PARLAMENT (art. 13 alin. 15);	
B1	A1
Inscrierea provizorie, drept de PROPRIETATE, dobandit prin Lege, cota actuala 1/1, cota initiala 1/1 1) COMUNA VALEA MARE PRAVAT, CIF:5010196	

**C. Partea III. SARCINI .**

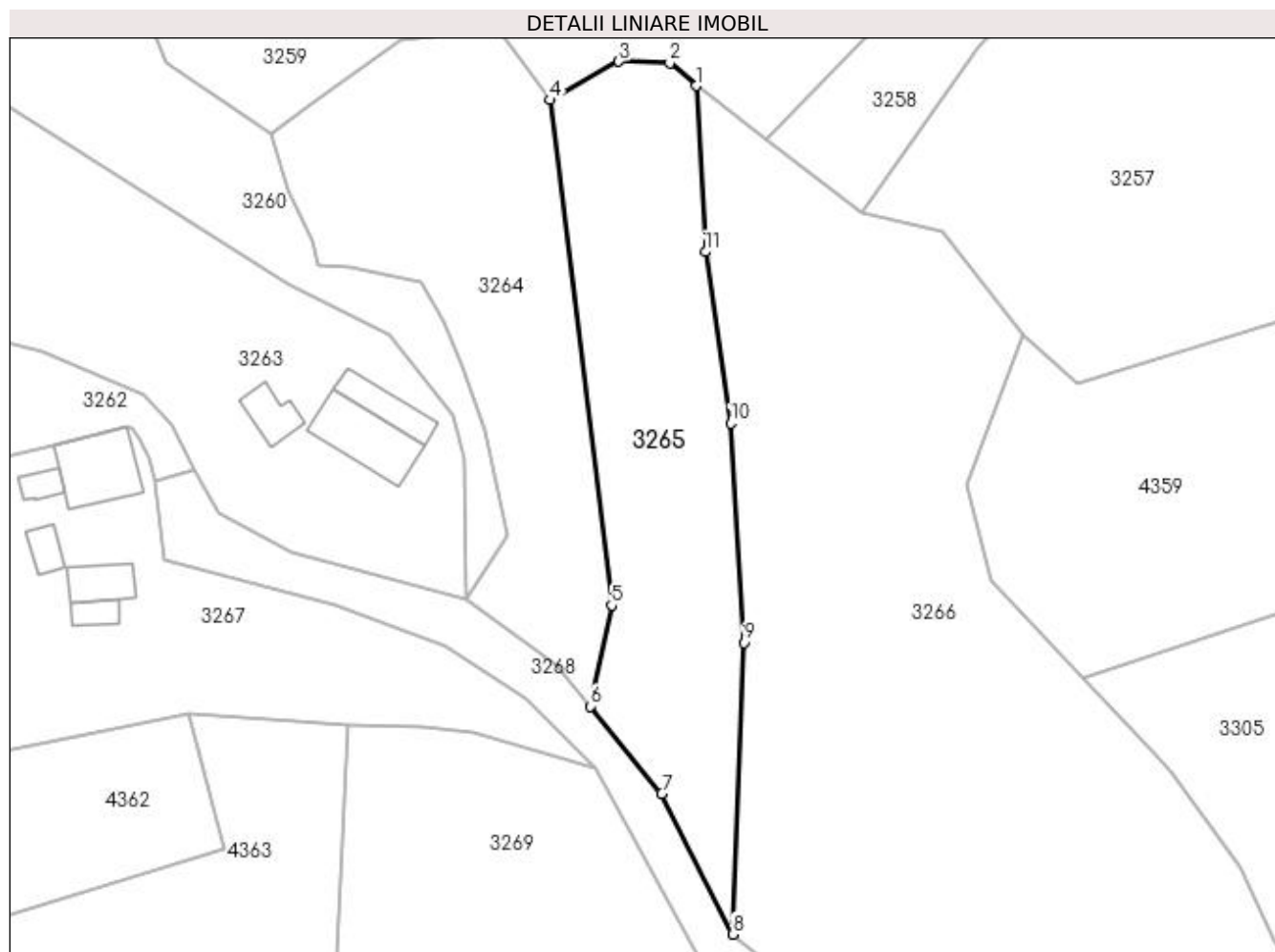
Inscrieri privind dezmembramintele dreptului de proprietate, drepturi reale de garanție și sarcini	Referințe
NU SUNT	

## Anexa Nr. 1 La Partea I

## Teren

Nr cadastral	Suprafața (mp)*	Observații / Referințe
	1.631	

\* Suprafața este determinată în planul de proiecție Stereo 70.



## Date referitoare la teren

Crt	Categorie folosință	Intra vilan	Suprafața (mp)	Tarla	Parcelă	Nr. topo	Observații / Referințe
1	faneata	DA	1.631	1	17	-	

## Lungime Segmente

1) Valorile lungimilor segmentelor sunt obținute din proiecție în plan.

Punct început	X / Y	Punct sfârșit	X / Y	Lungime segment (** (m)
1	507.868,71 419.788,282	2	507.865,39 419.791,146	4.385
2	507.865,39 419.791,146	3	507.858,988 419.791,33	6.405
3	507.858,988 419.791,33	4	507.850,405 419.786,505	9.846
4	507.850,405 419.786,505	5	507.858,078 419.723,093	63.875
5	507.858,078 419.723,093	6	507.855,371 419.710,429	12.95

Punct început	X / Y	Punct sfârșit	X / Y	Lungime segment (** (m)
6	507.855,371 419.710,429	7	507.864,377 419.699,479	14.178
7	507.864,377 419.699,479	8	507.873,279 419.681,832	19.765
8	507.873,279 419.681,832	9	507.874,678 419.718,403	36.598
9	507.874,678 419.718,403	10	507.873,019 419.745,948	27.595
10	507.873,019 419.745,948	11	507.869,875 419.767,43	21.711
11	507.869,875 419.767,43	1	507.868,71 419.788,282	20.885

\*\* Lungimile segmentelor sunt determinate în planul de proiecție Stereo 70 și sunt rotunjite la 1 milimetru.

\*\*\* Distanța dintre puncte este formată din segmente cumulate ce sunt mai mici decât valoarea 1 milimetru.



**DATE DESPRE IMOBILUL NR. 3266**

Oficiul de Cadastru și Publicitate Imobiliară ARGES  
Biroul de Cadastru și Publicitate Imobiliară Campulung

**A. Partea I. Descrierea imobilului**

TEREN Intravilan

Adresa: Loc. Bilcești, Nr. 9, Jud. Arges, Acasa; Gradina casei

Nr. Crt	Nr cadastral Nr. topografic	Suprafața* (mp)	Observații / Referințe
A1	81487	Din acte: 5.047 Masurata: 5.270	Sector cadastral:34 Teren imprejmuit;

**Construcții**

Crt	Nr cadastral Nr. topografic	Adresa	Observații / Referințe
A1.1	81487-C1	Loc. Bilcești, Nr. 9, Jud. Arges, Acasa; Gradina casei	Nr. niveluri:1; S. construita la sol:54 mp; S. construita desfasurata:54 mp;
A1.2	81487-C2	Loc. Bilcești, Nr. 9, Jud. Arges, Acasa; Gradina casei	Nr. niveluri:1; S. construita la sol:30 mp; S. construita desfasurata:30 mp;

**B. Partea II. Proprietari și acte**

Inscrieri privitoare la dreptul de proprietate și alte drepturi reale		Referințe
<b>14288 / 03/10/2017</b>		
Act Notarial nr. 1863, din 25/09/2017 emis de Simion Aurelia Maria;		
B2	Intabulare, drept de PROPRIETATE-bun propriu, dobandit prin Conventie, cota actuala 1/1, cota initiala 1/1 1) BUCUR COLIN, necasatorit	A1, A1.1, A1.2

**C. Partea III. SARCINI .**

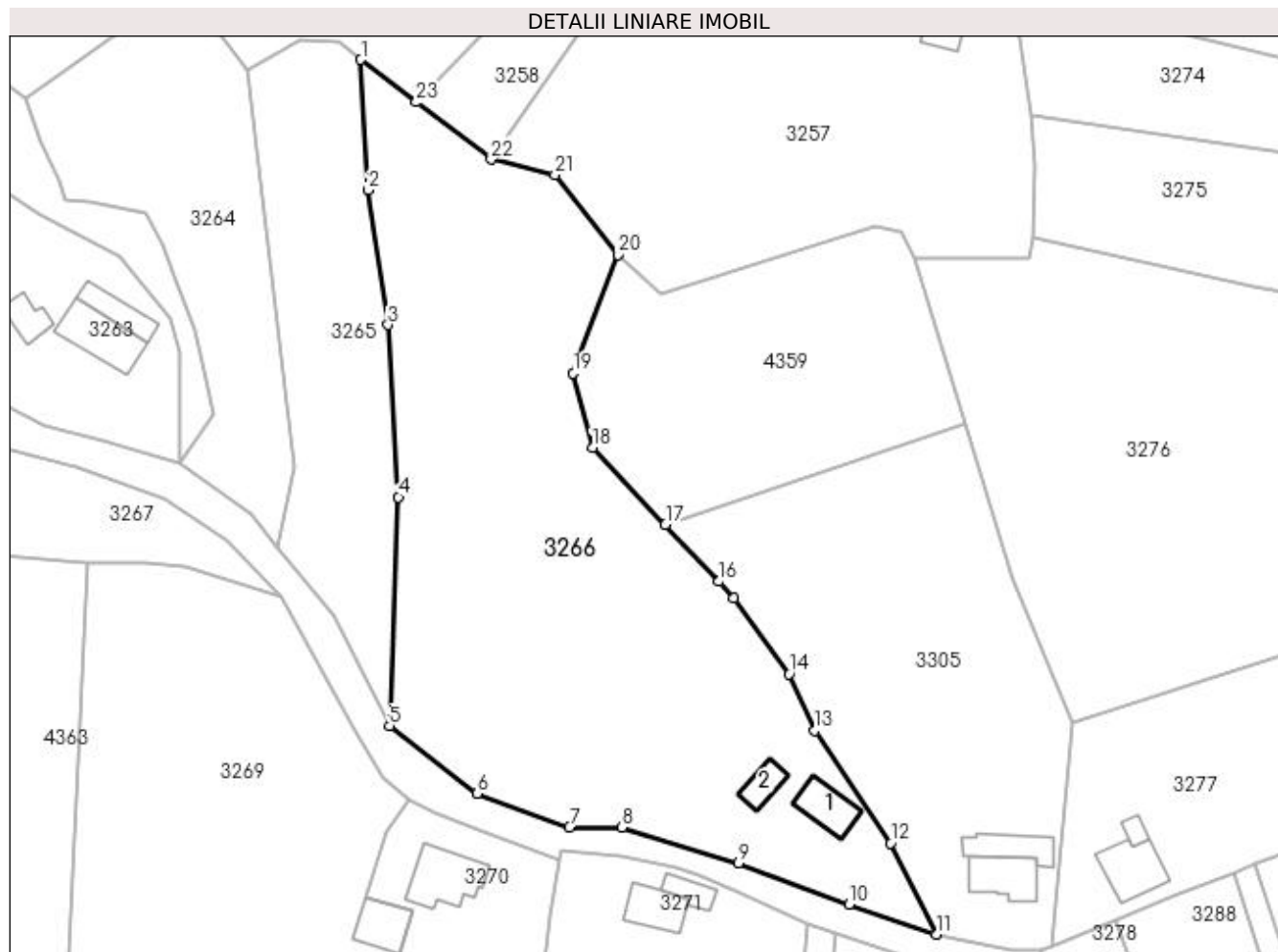
Inscrieri privind dezmembramintele dreptului de proprietate, drepturi reale de garanție și sarcini	Referințe
NU SUNT	

## Anexa Nr. 1 La Partea I

## Teren

Nr cadastral	Suprafața (mp)*	Observații / Referințe
81487	Din acte: 5.047 Masurata: 5.270	

\* Suprafața este determinată în planul de proiecție Stereo 70.



## Date referitoare la teren

Crt	Categorie folosință	Intravilan	Suprafața (mp)	Tarla	Parcelă	Nr. topo	Observații / Referințe
1	curți construcții	DA	563	1	22,23	-	În act se regăsește P12
2	faneata	DA	4.707	1	11	-	

## Date referitoare la construcții

Crt	Număr	Destinație construcție	Supraf. (mp)	Situație juridică	Observații / Referințe
A1.1	81487-C1	construcții de locuințe	54	Cu acte	Nr. niveluri:1; S. construita la sol:54 mp; S. construita desfasurata:54 mp;
A1.2	81487-C2	construcții anexa	30	Cu acte	Nr. niveluri:1; S. construita la sol:30 mp; S. construita desfasurata:30 mp;

## Lungime Segmente

1) Valorile lungimilor segmentelor sunt obținute din proiecție în plan.

Punct început	X / Y	Punct sfârșit	X / Y	Lungime segment (** (m)
1	507.868,71 419.788,282	2	507.869,875 419.767,43	20.885
3	507.873,019 419.745,948	4	507.874,678 419.718,403	27.595

Punct început	X / Y	Punct sfârșit	X / Y	Lungime segment (** (m)
2	507.869,875 419.767,43	3	507.873,019 419.745,948	21.711
4	507.874,678 419.718,403	5	507.873,279 419.681,832	36.598



Punct început	X / Y	Punct sfârșit	X / Y	Lungime segment (** (m)
5	507.873,279 419.681,832	6	507.887,244 419.671,019	17.662
7	507.902,039 419.665,665	8	507.910,441 419.665,623	8.402
9	507.929,055 419.659,919	10	507.946,728 419.653,36	18.851
11	507.960,622 419.648,545	12	507.953,361 419.663,133	16.295
13	507.941,21 419.681,087	14	507.937,104 419.690,152	9.952
15	507.928,245 419.702,238	16	507.925,881 419.704,913	3.57
17	507.917,334 419.713,98	18	507.905,714 419.726,307	16.94
19	507.902,639 419.738,199	20	507.909,735 419.757,113	20.201
21	507.899,722 419.769,929	22	507.889,513 419.772,357	10.494
23	507.877,555 419.781,511	1	507.868,71 419.788,282	11.139

Punct început	X / Y	Punct sfârșit	X / Y	Lungime segment (** (m)
6	507.887,244 419.671,019	7	507.902,039 419.665,665	15.734
8	507.910,441 419.665,623	9	507.929,055 419.659,919	19.468
10	507.946,728 419.653,36	11	507.960,622 419.648,545	14.705
12	507.953,361 419.663,133	13	507.941,21 419.681,087	21.679
14	507.937,104 419.690,152	15	507.928,245 419.702,238	14.985
16	507.925,881 419.704,913	17	507.917,334 419.713,98	12.46
18	507.905,714 419.726,307	19	507.902,639 419.738,199	12.283
20	507.909,735 419.757,113	21	507.899,722 419.769,929	16.264
22	507.889,513 419.772,357	23	507.877,555 419.781,511	15.06

\*\* Lungimile segmentelor sunt determinate în planul de proiecție Stereo 70 și sunt rotunjite la 1 milimetru.

\*\*\* Distanța dintre puncte este formată din segmente cumulate ce sunt mai mici decât valoarea 1 milimetru.



**DATE DESPRE IMOBILUL NR. 3267**

Oficiul de Cadastru și Publicitate Imobiliară ARGES  
Biroul de Cadastru și Publicitate Imobiliară Campulung

**A. Partea I. Descrierea imobilului**

TEREN Intravilan

Adresa: Loc. Bilcești, Nr. 11, Jud. Arges, PUNCTUL"ACASA"

Nr. Crt	Nr cadastral Nr. topografic	Suprafața* (mp)	Observații / Referințe
A1	82510	4.125	Sector cadastral:34 Teren neimprijmit;

**Construcții**

Crt	Nr cadastral Nr. topografic	Adresa	Observații / Referințe
A1.1	82510-C1	Loc. Bilcești, Nr. 11, Jud. Arges, PUNCTUL"ACASA"	Nr. niveluri:1; S. construita la sol:80 mp; S. construita desfasurata:80 mp; CASA /construita din lemn in anul 1950;se rectifica cf.art.12,alin.16(Legea7/1996)
A1.2	82510-C2	Loc. Bilcești, Nr. 11, Jud. Arges, PUNCTUL"ACASA"	Nr. niveluri:1; S. construita la sol:19 mp; S. construita desfasurata:19 mp; ANEXA /construita din lemn in anul 1950;se rectifica cf.art.12,alin.16(Legea7/1996)
A1.3		Loc. Bilcești, Nr. 11, Jud. Arges, PUNCTUL"ACASA"	Nr. niveluri:1; S. construita la sol:16 mp; S. construita desfasurata:16 mp;
A1.4		Loc. Bilcești, Nr. 11, Jud. Arges, PUNCTUL"ACASA"	Nr. niveluri:1; S. construita la sol:36 mp; S. construita desfasurata:36 mp;
A1.5		Loc. Bilcești, Nr. 11, Jud. Arges, PUNCTUL"ACASA"	Nr. niveluri:1; S. construita la sol:19 mp; S. construita desfasurata:19 mp;

**B. Partea II. Proprietari și acte**

Inscrieri privitoare la dreptul de proprietate și alte drepturi reale	Referințe
<b>19298 / 09/09/2022</b>	
Act Notarial nr. 3571, din 08/09/2022 emis de Simion Aurelia Maria;	
B2	A1, A1.1, A1.2
Intabulare, drept de PROPRIETATE- bun comun, dobandit prin Conventie, cota actuala 1/1, cota initiala 1/1 1) VELEA RĂZVAN, casatorit cu 2) VELEA ADINA - CRISTINA	
/	
Act Normativ nr. 7, din 13/03/1996 emis de PARLAMENT (art. 12 alin. 16 );	
B3	A1.3, A1.4, A1.5
Intabulare, drept de PROPRIETATE, dobandit prin Construire, cota actuala 1/1, cota initiala 1/1 1) VELEA ADINA - CRISTINA 2) VELEA RĂZVAN	

**C. Partea III. SARCINI .**

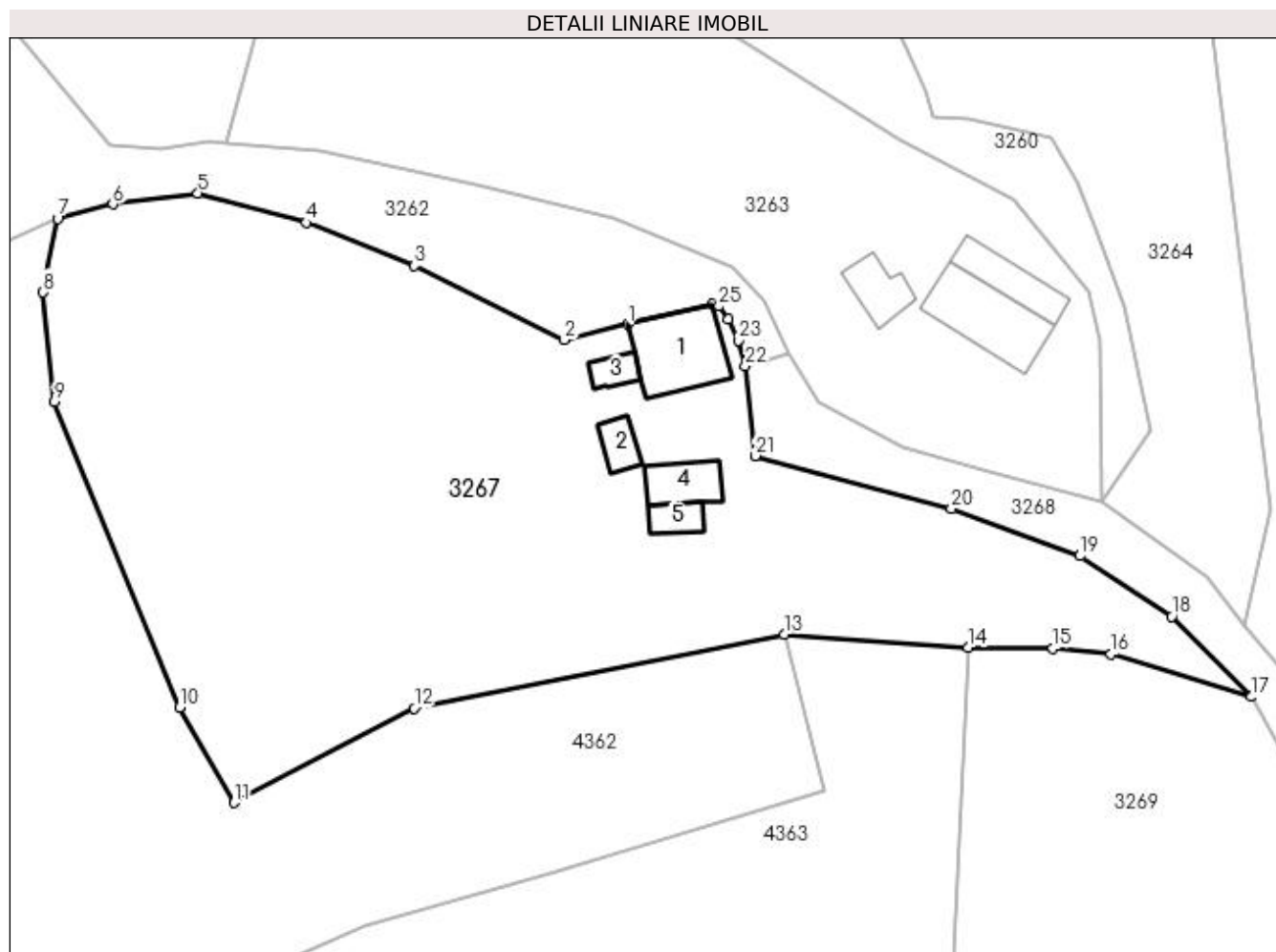
Inscrieri privind dezmembramintele dreptului de proprietate, drepturi reale de garanție și sarcini	Referințe
NU SUNT	

## Anexa Nr. 1 La Partea I

## Teren

Nr cadastral	Suprafața (mp)*	Observații / Referințe
82510	4.125	

\* Suprafața este determinată în planul de proiecție Stereo 70.



## Date referitoare la teren

Crt	Categorie folosință	Intravilan	Suprafața (mp)	Tarla	Parcelă	Nr. topo	Observații / Referințe
1	curți construcții	DA	1.903	1	26	-	
2	livada	DA	500	1	27	-	
3	pasune	DA	1.722	1	27-29	-	

## Date referitoare la construcții

Crt	Număr	Destinație construcție	Supraf. (mp)	Situație juridică	Observații / Referințe
A1.1	82510-C1	construcții de locuințe	Din acte: 50 Masurata: 80	Cu acte	Nr. niveluri:1; S. construita la sol:80 mp; S. construita desfasurata:80 mp; CASA /construita din lemn in anul 1950;se rectifica cf. art.12,alin.16(Legea7/1996)
A1.2	82510-C2	construcții anexa	Din acte: 15 Masurata: 19	Cu acte	Nr. niveluri:1; S. construita la sol:19 mp; S. construita desfasurata:19 mp; ANEXA /construita din lemn in anul 1950;se rectifica cf. art.12,alin.16(Legea7/1996)
A1.3		construcții anexa	16	Cu acte	Nr. niveluri:1; S. construita la sol:16 mp; S. construita desfasurata:16 mp;
A1.4		construcții anexa	36	Cu acte	Nr. niveluri:1; S. construita la sol:36 mp; S. construita desfasurata:36 mp;
A1.5		construcții anexa	19	Cu acte	Nr. niveluri:1; S. construita la sol:19 mp; S. construita desfasurata:19 mp;

## Lungime Segmente

1) Valorile lungimilor segmentelor sunt obţinute din proiecţie în plan.

Punct început	X / Y	Punct sfârşit	X / Y	Lungime segment (** (m)
1	507.787,949 419.743,27	2	507.780,983 419.741,598	7.164
3	507.764,658 419.749,659	4	507.752,826 419.754,36	12.732
5	507.741,0 419.757,579	6	507.731,727 419.756,388	9.349
7	507.725,687 419.754,804	8	507.724,106 419.746,761	8.197
9	507.725,354 419.734,817	10	507.739,001 419.701,481	36.021
11	507.744,988 419.691,055	12	507.764,596 419.701,373	22.157
13	507.805,036 419.709,429	14	507.825,114 419.707,988	20.13
15	507.834,386 419.707,922	16	507.840,71 419.707,25	6.36
17	507.856,015 419.702,611	18	507.847,337 419.711,369	12.329
19	507.837,297 419.717,979	20	507.823,271 419.723,158	14.952
21	507.801,856 419.728,903	22	507.800,788 419.738,704	9.859
23	507.800,016 419.741,51	24	507.798,956 419.743,853	2.572
25	507.797,881 419.745,236	26	507.797,16 419.745,48	0.761

Punct început	X / Y	Punct sfârşit	X / Y	Lungime segment (** (m)
2	507.780,983 419.741,598	3	507.764,658 419.749,659	18.207
4	507.752,826 419.754,36	5	507.741,0 419.757,579	12.256
6	507.731,727 419.756,388	7	507.725,687 419.754,804	6.244
8	507.724,106 419.746,761	9	507.725,354 419.734,817	12.009
10	507.739,001 419.701,481	11	507.744,988 419.691,055	12.023
12	507.764,596 419.701,373	13	507.805,036 419.709,429	41.235
14	507.825,114 419.707,988	15	507.834,386 419.707,922	9.272
16	507.840,71 419.707,25	17	507.856,015 419.702,611	15.993
18	507.847,337 419.711,369	19	507.837,297 419.717,979	12.021
20	507.823,271 419.723,158	21	507.801,856 419.728,903	22.172
22	507.800,788 419.738,704	23	507.800,016 419.741,51	2.91
24	507.798,956 419.743,853	25	507.797,881 419.745,236	1.752
26	507.797,16 419.745,48	1	507.787,949 419.743,27	9.472

\*\* Lungimile segmentelor sunt determinate în planul de proiecţie Stereo 70 şi sunt rotunjite la 1 milimetru.

\*\*\* Distanţa dintre puncte este formată din segmente cumulate ce sunt mai mici decât valoarea 1 milimetru.



**DATE DESPRE IMOBILUL NR. 3268**

Oficiul de Cadastru și Publicitate Imobiliară ARGES  
Biroul de Cadastru și Publicitate Imobiliară Campulung

**A. Partea I. Descrierea imobilului**

TEREN Intravilan

Adresa: Loc. Bilcesti, Jud. Arges

Nr. Crt	Nr cadastral Nr. topografic	Suprafața* (mp)	Observații / Referințe
A1		1.444	Sector cadastral:34 Teren neimprejmuit;

**B. Partea II. Proprietari și acte**

Inscrieri privitoare la dreptul de proprietate și alte drepturi reale		Referințe
/		
Act Normativ nr. 7, din 13/03/1996 emis de PARLAMENT (art. 13 alin. 15);		
B1	Inscrierea provizorie, drept de PROPRIETATE, dobandit prin Lege, cota actuala 1/1, cota initiala 1/1 1) COMUNA VALEA MARE PRAVAT, CIF:5010196	A1

**C. Partea III. SARCINI .**

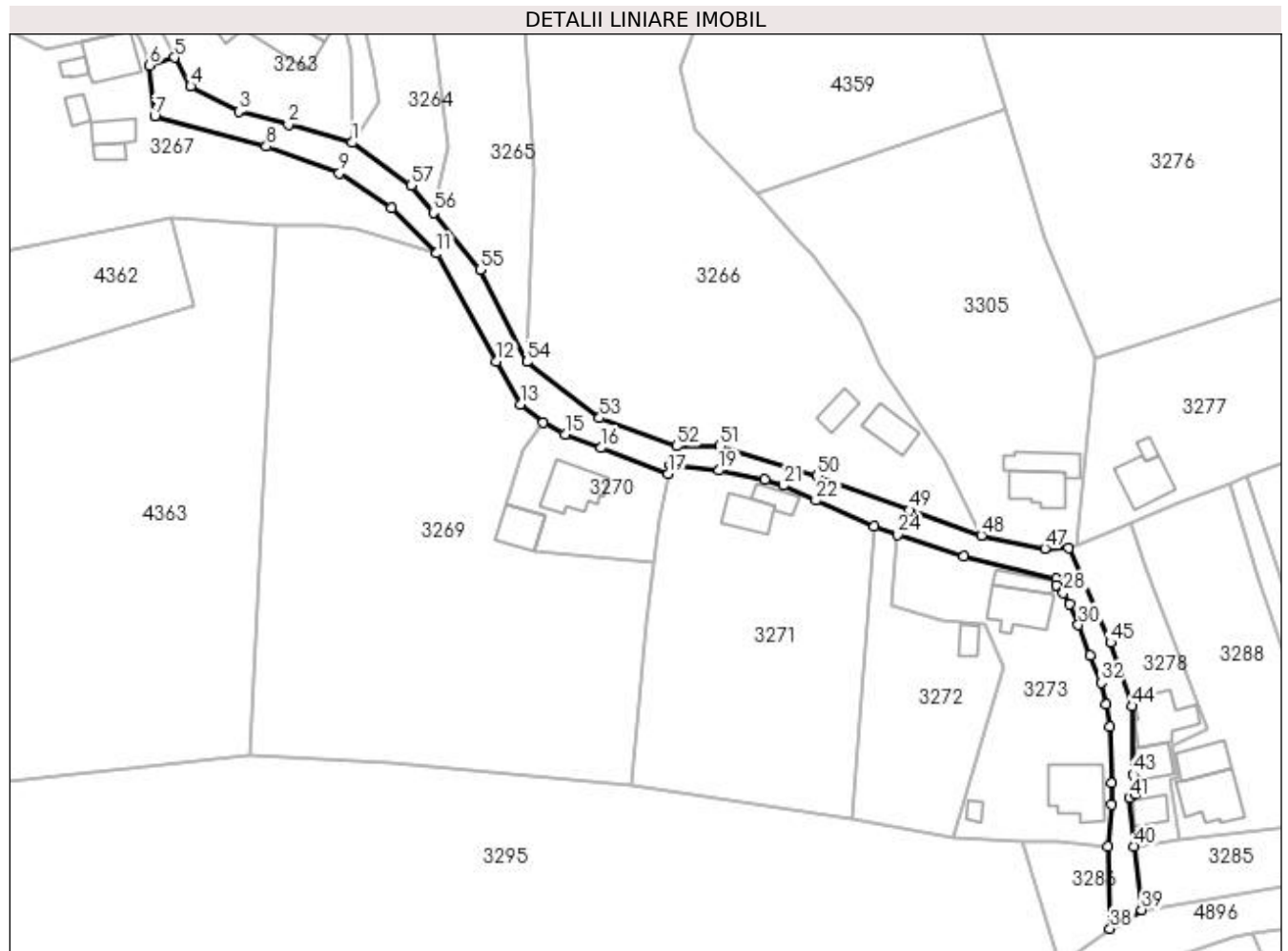
Inscrieri privind dezmembramintele dreptului de proprietate, drepturi reale de garanție și sarcini	Referințe
NU SUNT	

## Anexa Nr. 1 La Partea I

## Teren

Nr cadastral	Suprafața (mp)*	Observații / Referințe
	1.444	

\* Suprafața este determinată în planul de proiecție Stereo 70.



## Date referitoare la teren

Crt	Categorie folosință	Intra vilan	Suprafața (mp)	Tarla	Parcelă	Nr. topo	Observații / Referințe
1	drum	DA	1.444	1	DC 24	-	

## Lungime Segmente

1) Valorile lungimilor segmentelor sunt obținute din proiecție în plan.

Punct început	X / Y	Punct sfârșit	X / Y	Lungime segment	Punct început	X / Y	Punct sfârșit	X / Y	Lungime segment	Punct început	X / Y	Punct sfârșit	X / Y	Lungime segment
1	507.839,755 419.723,829	2	507.827,505 419.727,279	12.727	2	507.827,505 419.727,279	3	507.817,979 419.729,871	9.872	3	507.817,979 419.729,871	4	507.808,75 419.734,661	10.398
4	507.808,75 419.734,661	5	507.805,621 419.740,176	6.341	5	507.805,621 419.740,176	6	507.800,788 419.738,704	5.052	6	507.800,788 419.738,704	7	507.801,856 419.728,903	9.859
7	507.801,856 419.728,903	8	507.823,271 419.723,158	22.172	8	507.823,271 419.723,158	9	507.837,297 419.717,979	14.952	9	507.837,297 419.717,979	10	507.847,337 419.711,369	12.021
10	507.847,337 419.711,369	11	507.856,015 419.702,611	12.329	11	507.856,015 419.702,611	12	507.867,465 419.681,869	23.692	12	507.867,465 419.681,869	13	507.872,024 419.673,683	9.37
13	507.872,024 419.673,683	14	507.876,461 419.670,132	5.683	14	507.876,461 419.670,132	15	507.880,658 419.667,933	4.738	15	507.880,658 419.667,933	16	507.887,486 419.665,296	7.32
16	507.887,486 419.665,296	17	507.900,428 419.660,294	13.875	17	507.900,428 419.660,294	18	507.900,818 419.662,057	1.806	18	507.900,818 419.662,057	19	507.910,19 419.660,961	9.436



Punct început	X / Y	Punct sfârșit	X / Y	Lungime segment	Punct început	X / Y	Punct sfârșit	X / Y	Lungime segment	Punct început	X / Y	Punct sfârșit	X / Y	Lungime segment
19	507.910,19 419.660,961	20	507.918,996 419.659,166	8.987	20	507.918,996 419.659,166	21	507.922,594 419.658,099	3.753	21	507.922,594 419.658,099	22	507.928,806 419.655,235	6.84
22	507.928,806 419.655,235	23	507.940,033 419.650,237	12.289	23	507.940,033 419.650,237	24	507.944,513 419.648,667	4.747	24	507.944,513 419.648,667	25	507.957,2 419.644,594	13.325
25	507.957,2 419.644,594	26	507.974,966 419.640,229	18.294	26	507.974,966 419.640,229	27	507.974,931 419.638,969	1.26	27	507.974,931 419.638,969	28	507.976,34 419.637,479	2.051
28	507.976,34 419.637,479	29	507.977,492 419.635,342	2.428	29	507.977,492 419.635,342	30	507.979,217 419.631,31	4.386	30	507.979,217 419.631,31	31	507.981,514 419.625,545	6.206
31	507.981,514 419.625,545	32	507.983,544 419.620,256	5.665	32	507.983,544 419.620,256	33	507.984,546 419.616,059	4.315	33	507.984,546 419.616,059	34	507.985,264 419.611,855	4.265
34	507.985,264 419.611,855	35	507.985,513 419.600,956	10.902	35	507.985,513 419.600,956	36	507.985,564 419.596,84	4.116	36	507.985,564 419.596,84	37	507.984,836 419.588,847	8.026
37	507.984,836 419.588,847	38	507.985,316 419.573,087	15.767	38	507.985,316 419.573,087	39	507.991,372 419.576,707	7.055	39	507.991,372 419.576,707	40	507.989,969 419.588,857	12.231
40	507.989,969 419.588,857	41	507.988,966 419.598,195	9.392	41	507.988,966 419.598,195	42	507.990,085 419.598,84	1.292	42	507.990,085 419.598,84	43	507.989,711 419.602,637	3.815
43	507.989,711 419.602,637	44	507.989,454 419.615,776	13.142	44	507.989,454 419.615,776	45	507.985,337 419.627,957	12.858	45	507.985,337 419.627,957	46	507.977,393 419.646,05	19.76
46	507.977,393 419.646,05	47	507.972,774 419.645,969	4.62	47	507.972,774 419.645,969	48	507.960,622 419.648,545	12.422	48	507.960,622 419.648,545	49	507.946,728 419.653,36	14.705
49	507.946,728 419.653,36	50	507.929,055 419.659,919	18.851	50	507.929,055 419.659,919	51	507.910,441 419.665,623	19.468	51	507.910,441 419.665,623	52	507.902,039 419.665,665	8.402
52	507.902,039 419.665,665	53	507.887,244 419.671,019	15.734	53	507.887,244 419.671,019	54	507.873,279 419.681,832	17.662	54	507.873,279 419.681,832	55	507.864,377 419.699,479	19.765
55	507.864,377 419.699,479	56	507.855,371 419.710,429	14.178	56	507.855,371 419.710,429	57	507.851,108 419.715,613	6.712	57	507.851,108 419.715,613	1	507.839,755 419.723,829	14.014

\*\* Lungimile segmentelor sunt determinate în planul de proiecție Stereo 70 și sunt rotunjite la 1 milimetru.

\*\*\* Distanța dintre puncte este formată din segmente cumulate ce sunt mai mici decât valoarea 1 milimetru.



**DATE DESPRE IMOBILUL NR. 3269**

Oficiul de Cadastru și Publicitate Imobiliară ARGES  
Biroul de Cadastru și Publicitate Imobiliară Campulung

**A. Partea I. Descrierea imobilului**

TEREN Intravilan

Adresa: Loc. Bilcesti, Jud. Arges

Nr. Crt	Nr cadastral Nr. topografic	Suprafața* (mp)	Observații / Referințe
A1	81476	5.795	Sector cadastral:34 Teren neimpregmuit;

**Construcții**

Crt	Nr cadastral Nr. topografic	Adresa	Observații / Referințe
A1.1	81476-C1	Loc. Bilcesti, Jud. Arges	Nr. niveluri:1; S. construita la sol:56 mp; S. construita desfasurata:56 mp; Anexa(grajd)/1969

**B. Partea II. Proprietari și acte**

Inscrieri privitoare la dreptul de proprietate și alte drepturi reale		Referințe
<b>10306 / 17/07/2017</b>		
Act Notarial nr. transcris sub nr. 915, din 21/04/1993 emis de NOTARIAT DE STAT LOCAL CAMPULUNG (act administrativ nr 2412 din 05.07.2017, emis de PRIMARIA VALEA MARE PRAVAT;act administrativ nr 2833 din 03.08.2017, emis de PRIMARIA COMUNEI VALEA MARE PRAVAT;act administrativ nr 2410 din 06.07.2017, emis de PRIMARIA VALEA MARE PRAVAT;act administrativ nr 2411 din 05.07.2017, emis de PRIMARIA VALEA MARE PRAVAT;act administrativ nr 2834 din 03.08.2017, emis de PRIMARIA COMUNEI VALEA MARE PRAVAT);		
B1	Intabulare, drept de PROPRIETATE, dobandit prin Conventie, cota actuala 1/2, cota initiala 1/1 1) CREȚU MARIA	A1, A1.1
<b>13981 / 27/09/2017</b>		
Act Notarial nr. 95, din 26/09/2017 emis de Tuluca Filofteia;		
B2	Intabulare, drept de PROPRIETATE, dobandit prin Succesiune, cota actuala 1/2, cota initiala 1/2 1) CREȚU ION-VIOREL	A1, A1.1

**C. Partea III. SARCINI .**

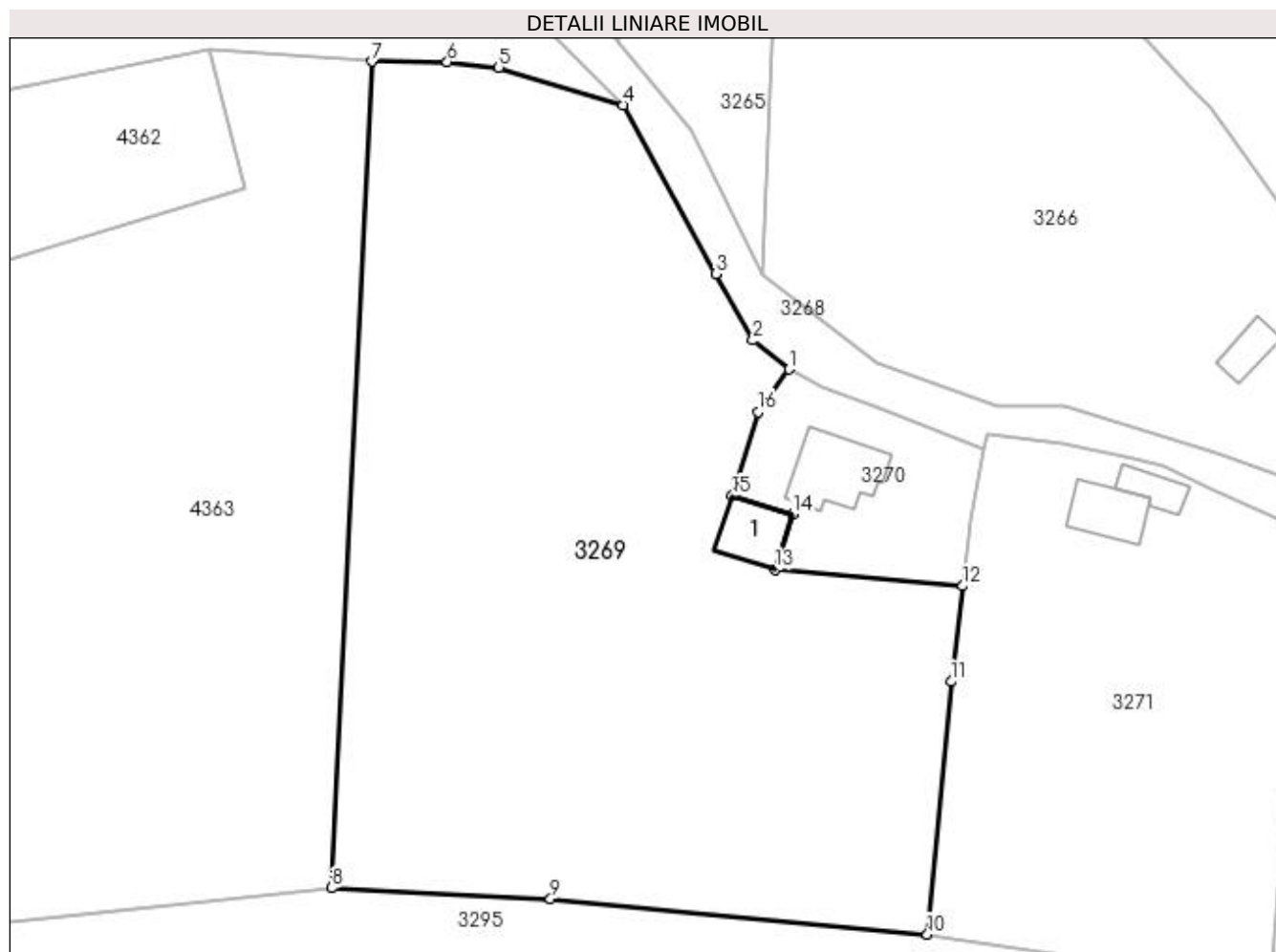
Inscrieri privind dezmembramintele dreptului de proprietate, drepturi reale de garanție și sarcini	Referințe
NU SUNT	

## Anexa Nr. 1 La Partea I

## Teren

Nr cadastral	Suprafața (mp)*	Observații / Referințe
81476	5.795	

\* Suprafața este determinată în planul de proiecție Stereo 70.



## Date referitoare la teren

Crt	Categorie folosință	Intravilan	Suprafața (mp)	Tarla	Parcelă	Nr. topo	Observații / Referințe
1	curți construcții	DA	100	1	35	-	
2	arabil	DA	1.105	1	34	-	
3	faneata	DA	4.590	1	33-36,38	-	

## Date referitoare la construcții

Crt	Număr	Destinație construcție	Supraf. (mp)	Situație juridică	Observații / Referințe
A1.1	81476-C1	construcții anexa	56	Cu acte	Nr. niveluri:1; S. construita la sol:56 mp; S. construita desfasurata:56 mp; Anexa(grajd)/1969

## Lungime Segmente

1) Valorile lungimilor segmentelor sunt obținute din proiecție în plan.

Punct început	X / Y	Punct sfârșit	X / Y	Lungime segment (** (m)
1	507.876,461 419.670,132	2	507.872,024 419.673,683	5.683
2	507.872,024 419.673,683	3	507.867,465 419.681,869	9.37

Punct început	X / Y	Punct sfârșit	X / Y	Lungime segment (** (m)
3	507.867,465 419.681,869	4	507.856,015 419.702,611	23.692
4	507.856,015 419.702,611	5	507.840,71 419.707,25	15.993
5	507.840,71 419.707,25	6	507.834,386 419.707,922	6.36
6	507.834,386 419.707,922	7	507.825,114 419.707,988	9.272
7	507.825,114 419.707,988	8	507.820,094 419.606,279	101.833
8	507.820,094 419.606,279	9	507.847,087 419.604,955	27.025
9	507.847,087 419.604,955	10	507.893,484 419.600,572	46.604
10	507.893,484 419.600,572	11	507.896,412 419.631,671	31.237
11	507.896,412 419.631,671	12	507.897,866 419.643,462	11.88
12	507.897,866 419.643,462	13	507.874,777 419.645,478	23.177
13	507.874,777 419.645,478	14	507.876,952 419.652,258	7.12
14	507.876,952 419.652,258	15	507.869,44 419.654,53	7.848
15	507.869,44 419.654,53	16	507.872,654 419.664,841	10.8
16	507.872,654 419.664,841	1	507.876,461 419.670,132	6.518

\*\* Lungimile segmentelor sunt determinate în planul de proiecție Stereo 70 și sunt rotunjite la 1 milimetru.

\*\*\* Distanța dintre puncte este formată din segmente cumulate ce sunt mai mici decât valoarea 1 milimetru.



**DATE DESPRE IMOBILUL NR. 3270**

Oficiul de Cadastru și Publicitate Imobiliară ARGES  
Biroul de Cadastru și Publicitate Imobiliară Campulung

**A. Partea I. Descrierea imobilului**

TEREN Intravilan

Adresa: Loc. Bilcești, Nr. 12, Jud. Arges

Nr. Crt	Nr cadastral Nr. topografic	Suprafața* (mp)	Observații / Referințe
A1	81475	550	Sector cadastral:34 Teren neimprejmuit;

**Construcții**

Crt	Nr cadastral Nr. topografic	Adresa	Observații / Referințe
A1.1	81475-C1	Loc. Bilcești, Nr. 12, Jud. Arges	Nr. niveluri:1; S. construita la sol:85 mp; S. construita desfasurata:85 mp; CASA/1972

**B. Partea II. Proprietari și acte**

Inscrieri privitoare la dreptul de proprietate și alte drepturi reale	Referințe
<b>13983 / 27/09/2017</b>	
Act Notarial nr. 95/2017, din 26/09/2017 emis de Tuluca Filofteia;	
B2	A1, A1.1
Intabulare, drept de PROPRIETATE, dobandit prin Succesiune, cota actuala 1/1, cota initiala 1/1 1) CREȚU ION-VIOREL	

**C. Partea III. SARCINI .**

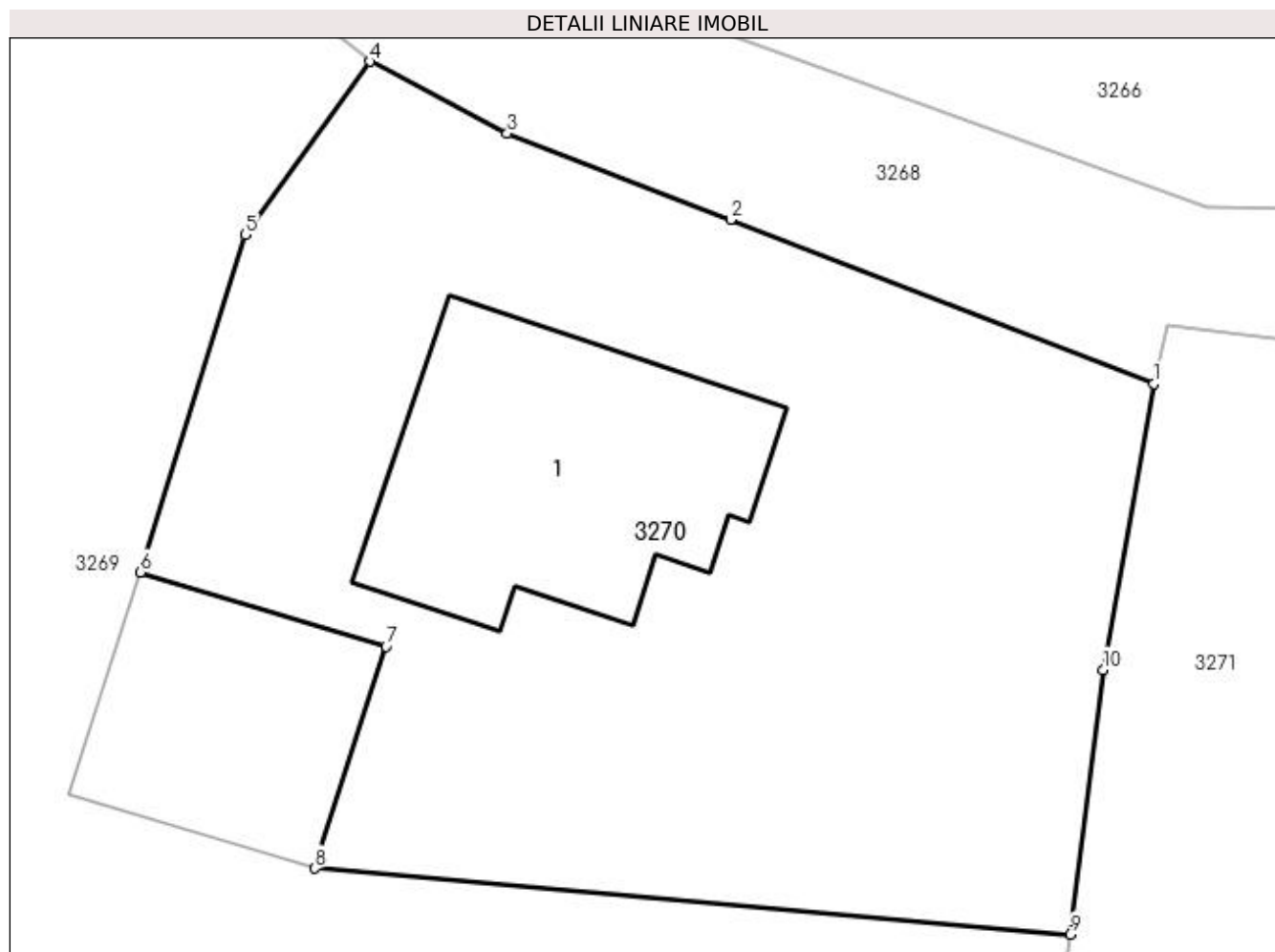
Inscrieri privind dezmembramintele dreptului de proprietate, drepturi reale de garanție și sarcini	Referințe
NU SUNT	

## Anexa Nr. 1 La Partea I

## Teren

Nr cadastral	Suprafața (mp)*	Observații / Referințe
81475	550	

\* Suprafața este determinată în planul de proiecție Stereo 70.



## Date referitoare la teren

Crt	Categorie folosință	Intra vilan	Suprafața (mp)	Tarla	Parcelă	Nr. topo	Observații / Referințe
1	curți constructii	DA	450	1	35	-	
2	faneata	DA	100	1	37,38	-	

## Date referitoare la construcții

Crt	Număr	Destinație construcție	Supraf. (mp)	Situație juridică	Observații / Referințe
A1.1	81475-C1	construcții de locuințe	85	Cu acte	Nr. niveluri:1; S. construita la sol:85 mp; S. construita desfasurata:85 mp; CASA/1972

## Lungime Segmente

1) Valorile lungimilor segmentelor sunt obținute din proiecție în plan.

Punct început	X / Y	Punct sfârșit	X / Y	Lungime segment (** (m)
1	507.900,428 419.660,294	2	507.887,486 419.665,296	13.875
2	507.887,486 419.665,296	3	507.880,658 419.667,933	7.32
3	507.880,658 419.667,933	4	507.876,461 419.670,132	4.738



Punct început	X / Y	Punct sfârșit	X / Y	Lungime segment (** (m)
4	507.876,461 419.670,132	5	507.872,654 419.664,841	6.518
5	507.872,654 419.664,841	6	507.869,44 419.654,53	10.8
6	507.869,44 419.654,53	7	507.876,952 419.652,258	7.848
7	507.876,952 419.652,258	8	507.874,777 419.645,478	7.12
8	507.874,777 419.645,478	9	507.897,866 419.643,462	23.177
9	507.897,866 419.643,462	10	507.898,88 419.651,544	8.145
10	507.898,88 419.651,544	1	507.900,428 419.660,294	8.886

\*\* Lungimile segmentelor sunt determinate în planul de proiecție Stereo 70 și sunt rotunjite la 1 milimetru.

\*\*\* Distanța dintre puncte este formată din segmente cumulate ce sunt mai mici decât valoarea 1 milimetru.



**DATE DESPRE IMOBILUL NR. 3271**

Oficiul de Cadastru și Publicitate Imobiliară ARGES  
Biroul de Cadastru și Publicitate Imobiliară Campulung

**A. Partea I. Descrierea imobilului**

TEREN Intravilan

Adresa: Loc. Bilcesti, Nr. 13, Jud. Arges

Nr. Crt	Nr cadastral Nr. topografic	Suprafața* (mp)	Observații / Referințe
A1		2.535	Sector cadastral:34 Teren neimprijmit;

**Construcții**

Crt	Nr cadastral Nr. topografic	Adresa	Observații / Referințe
A1.1		Loc. Bilcesti, Nr. 13, Jud. Arges	Nr. niveluri:1; S. construita la sol:56 mp; S. construita desfasurata:56 mp;
A1.2		Loc. Bilcesti, Nr. 13, Jud. Arges	Nr. niveluri:1; S. construita la sol:29 mp; S. construita desfasurata:29 mp;

**B. Partea II. Proprietari și acte**

Inscrieri privitoare la dreptul de proprietate și alte drepturi reale		Referințe
/		
Act Normativ nr. 7, din 13/03/1996 emis de PARLAMENT (art. 13 alin. 15 );		
B1	Inscrierea provizorie, drept de PROPRIETATE, dobandit prin Lege, cota actuala 1/1, cota initiala 1/1 1) <b>COMUNA VALEA MARE PRAVĂȚ</b> , CIF:5010196	A1
Act Normativ nr. 7, din 13/03/1996 emis de PARLAMENT (art. 12 alin. 16 );		
B3	Intabulare, drept de PROPRIETATE, dobandit prin Construire, cota actuala 1/1, cota initiala 1/1 1) <b>CRETU BUCUR</b> , lipsă CNP	A1.1, A1.2

**C. Partea III. SARCINI .**

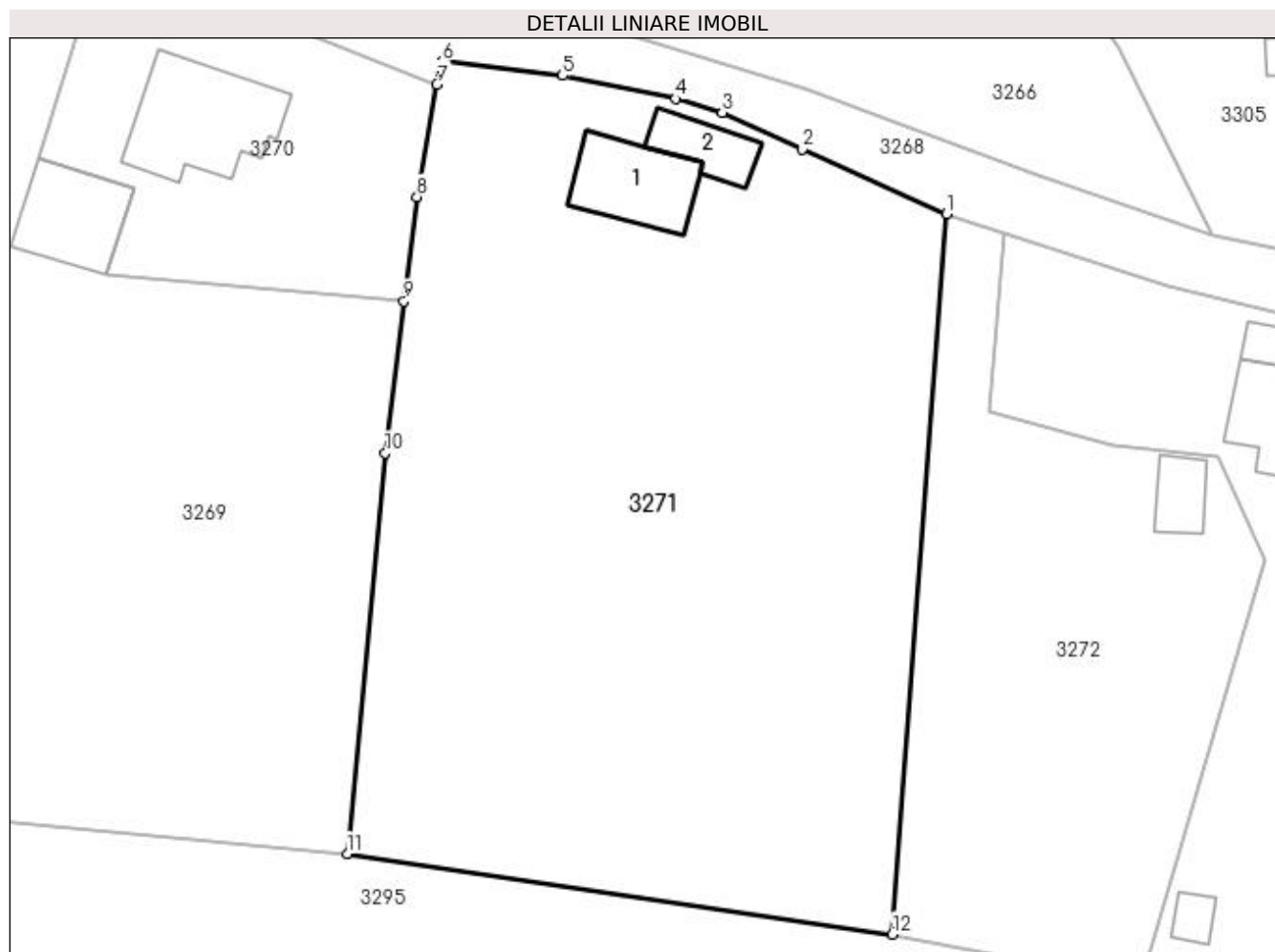
Inscrieri privind dezmembramintele dreptului de proprietate, drepturi reale de garanție și sarcini	Referințe
NU SUNT	

## Anexa Nr. 1 La Partea I

## Teren

Nr cadastral	Suprafața (mp)*	Observații / Referințe
	2.535	

\* Suprafața este determinată în planul de proiecție Stereo 70.



## Date referitoare la teren

Crt	Categorie folosință	Intra vilan	Suprafața (mp)	Tarla	Parcelă	Nr. topo	Observații / Referințe
1	curți constructii	DA	419	1	39,40	-	
2	faneata	DA	2.116	1	39-41	-	

## Date referitoare la construcții

Crt	Număr	Destinație construcție	Supraf. (mp)	Situație juridică	Observații / Referințe
A1.1		construcții de locuințe	56	Cu acte	Nr. niveluri:1; S. construita la sol:56 mp; S. construita desfasurata:56 mp;
A1.2		construcții anexa	29	Cu acte	Nr. niveluri:1; S. construita la sol:29 mp; S. construita desfasurata:29 mp;

## Lungime Segmente

1) Valorile lungimilor segmentelor sunt obținute din proiecție în plan.

Punct început	X / Y	Punct sfârșit	X / Y	Lungime segment (** (m)
1	507.940,033 419.650,237	2	507.928,806 419.655,235	12.289
2	507.928,806 419.655,235	3	507.922,594 419.658,099	6.84

Punct început	X / Y	Punct sfârșit	X / Y	Lungime segment (** (m)
3	507.922,594 419.658,099	4	507.918,996 419.659,166	3.753
4	507.918,996 419.659,166	5	507.910,19 419.660,961	8.987
5	507.910,19 419.660,961	6	507.900,818 419.662,057	9.436
6	507.900,818 419.662,057	7	507.900,428 419.660,294	1.806
7	507.900,428 419.660,294	8	507.898,88 419.651,544	8.886
8	507.898,88 419.651,544	9	507.897,866 419.643,462	8.145
9	507.897,866 419.643,462	10	507.896,412 419.631,671	11.88
10	507.896,412 419.631,671	11	507.893,484 419.600,572	31.237
11	507.893,484 419.600,572	12	507.935,804 419.594,298	42.783
12	507.935,804 419.594,298	1	507.940,033 419.650,237	56.099

\*\* Lungimile segmentelor sunt determinate în planul de proiecție Stereo 70 și sunt rotunjite la 1 milimetru.

\*\*\* Distanța dintre puncte este formată din segmente cumulate ce sunt mai mici decât valoarea 1 milimetru.



**DATE DESPRE IMOBILUL NR. 3272**

Oficiul de Cadastru și Publicitate Imobiliară ARGES  
Biroul de Cadastru și Publicitate Imobiliară Campulung

**A. Partea I. Descrierea imobilului**

TEREN Intravilan

Adresa: Loc. Bilcesti, Jud. Arges, Punct Acasa Bilcesti

Nr. Crt	Nr cadastral Nr. topografic	Suprafața* (mp)	Observații / Referințe
A1	82406	Din acte: 922 Masurata: 1.026	Sector cadastral:34 Teren imprejmuit;

**Construcții**

Crt	Nr cadastral Nr. topografic	Adresa	Observații / Referințe
A1.1	82406-C1	Loc. Bilcesti, Jud. Arges, Punct Acasa Bilcesti	Nr. niveluri:1; S. construita la sol:22 mp; S. construita desfasurata:22 mp;

**B. Partea II. Proprietari și acte**

Inscrieri privitoare la dreptul de proprietate și alte drepturi reale		Referințe
<b>17255 / 12/08/2021</b>		
Act Administrativ nr. 67004, din 07/03/1995 emis de CJPSDPAT ARGES (act administrativ nr 3799 din 02.08.2021, emis de PRIMARIA VALEA MARE PRAVAT;act administrativ nr 5161880 din 11.08.2021, emis de CEC BANK;act administrativ nr 3798 din 02.08.2021, emis de PRIMARIA VALEA MARE PRTAVAT);		
B1	Intabulare, drept de PROPRIETATE, dobandit prin Reconstituire, cota actuala 1/1, cota initiala 1/1 1) MATEI ELVIRA	A1
B2	Intabulare, drept de PROPRIETATE- conform art.37, alin 2 din legea 7/1996, dobandit prin Lege, cota actuala 1/1, cota initiala 1/1 1) MATEI ELVIRA	A1.1
<b>20116 / 21/09/2021</b>		
Act Notarial nr. 3798, din 20/09/2021 emis de Simion Aurelia Maria;		
B3	se noteaza contractul de comodat aut. sub nr. 3798/20.09.2021 de notar public Simion Aurelia Maria, pe o perioada de 10 ani ( zece ani) incepand cu data de 20.09.2021 1) GRECU DENISA IULIANA PERSOANA FIZICA AUTORIZATA, CIF:35992432	A1, A1.1

**C. Partea III. SARCINI .**

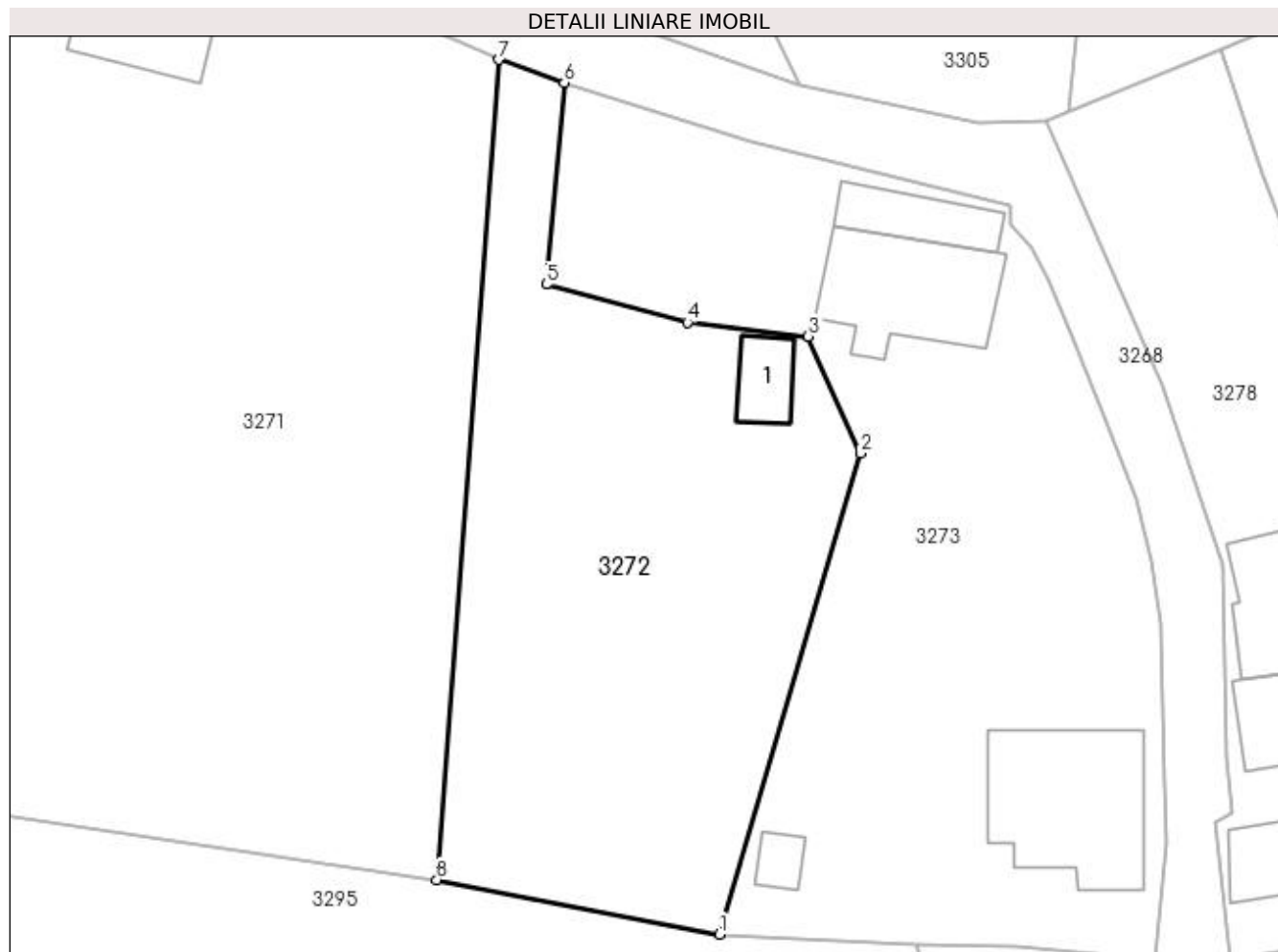
Inscrieri privind dezmembramintele dreptului de proprietate, drepturi reale de garanție și sarcini	Referințe
NU SUNT	

## Anexa Nr. 1 La Partea I

## Teren

Nr cadastral	Suprafața (mp)*	Observații / Referințe
82406	Din acte: 922 Masurata: 1.026	

\* Suprafața este determinată în planul de proiecție Stereo 70.



## Date referitoare la teren

Crt	Categorie folosință	Intra vilan	Suprafața (mp)	Tarla	Parcelă	Nr. topo	Observații / Referințe
1	curți constructii	DA	150	1	42	-	În act se regăsește P44
2	faneata	DA	876	1	42	-	

## Date referitoare la construcții

Crt	Număr	Destinație construcție	Supraf. (mp)	Situație juridică	Observații / Referințe
A1.1	82406-C1	construcții anexa	22	Cu acte	Nr. niveluri:1; S. construita la sol:22 mp; S. construita desfasurata:22 mp;

## Lungime Segmente

1) Valorile lungimilor segmentelor sunt obținute din proiecție în plan.

Punct început	X / Y	Punct sfârșit	X / Y	Lungime segment (** (m)
1	507.955,079 419.590,578	2	507.964,724 419.623,394	34.204
2	507.964,724 419.623,394	3	507.961,156 419.631,373	8.74
3	507.961,156 419.631,373	4	507.952,899 419.632,31	8.31



Punct început	X / Y	Punct sfârșit	X / Y	Lungime segment (** (m)
4	507.952,899 419.632,31	5	507.943,281 419.634,911	9.963
5	507.943,281 419.634,911	6	507.944,513 419.648,667	13.811
6	507.944,513 419.648,667	7	507.940,033 419.650,237	4.747
7	507.940,033 419.650,237	8	507.935,804 419.594,298	56.099
8	507.935,804 419.594,298	1	507.955,079 419.590,578	19.631

\*\* Lungimile segmentelor sunt determinate în planul de proiecție Stereo 70 și sunt rotunjite la 1 milimetru.

\*\*\* Distanța dintre puncte este formată din segmente cumulate ce sunt mai mici decât valoarea 1 milimetru.



**DATE DESPRE IMOBILUL NR. 3273**

Oficiul de Cadastru și Publicitate Imobiliară ARGES  
Biroul de Cadastru și Publicitate Imobiliară Campulung

**A. Partea I. Descrierea imobilului**

TEREN Intravilan

Adresa: Loc. Bilcești, Nr. 14, Jud. Arges

Nr. Crt	Nr cadastral Nr. topografic	Suprafața* (mp)	Observații / Referințe
A1		Din acte: 1.385 Masurata: 1.382	Sector cadastral:34 Teren imprejmuit;

**Construcții**

Crt	Nr cadastral Nr. topografic	Adresa	Observații / Referințe
A1.1		Loc. Bilcești, Nr. 14, Jud. Arges	Nr. niveluri:1; S. construita la sol:104 mp; S. construita desfasurata:104 mp;
A1.2		Loc. Bilcești, Nr. 14, Jud. Arges	Nr. niveluri:1; S. construita la sol:83 mp; S. construita desfasurata:83 mp;
A1.3		Loc. Bilcești, Nr. 14, Jud. Arges	Nr. niveluri:1; S. construita la sol:33 mp; S. construita desfasurata:33 mp;
A1.4		Loc. Bilcești, Nr. 14, Jud. Arges	Nr. niveluri:1; S. construita la sol:11 mp; S. construita desfasurata:11 mp;

**B. Partea II. Proprietari și acte**

Inscrieri privitoare la dreptul de proprietate și alte drepturi reale		Referințe
/		
Act Administrativ nr. 62884, din 11/01/1995 emis de CJPSDPAT ARGES;		
B1	Intabulare, drept de PROPRIETATE, dobandit prin Reconstituire, cota actuala 1/1, cota initiala 1/1 1) SOLOMON LUCICA, lipsă CNP 2) MANOLE MARIA, lipsă CNP 3) MANOLE GEORGETA, lipsă CNP	A1
Act Normativ nr. 7, din 13/03/1996 emis de PARLAMENT (art. 12 alin. 16 );		
B2	Intabulare, drept de PROPRIETATE, dobandit prin Construire, cota actuala 1/1, cota initiala 1/1 1) SOLOMON LUCICA, lipsă CNP 2) MANOLE MARIA, lipsă CNP 3) MANOLE GEORGETA, lipsă CNP	A1.1, A1.2, A1.3, A1.4

**C. Partea III. SARCINI .**

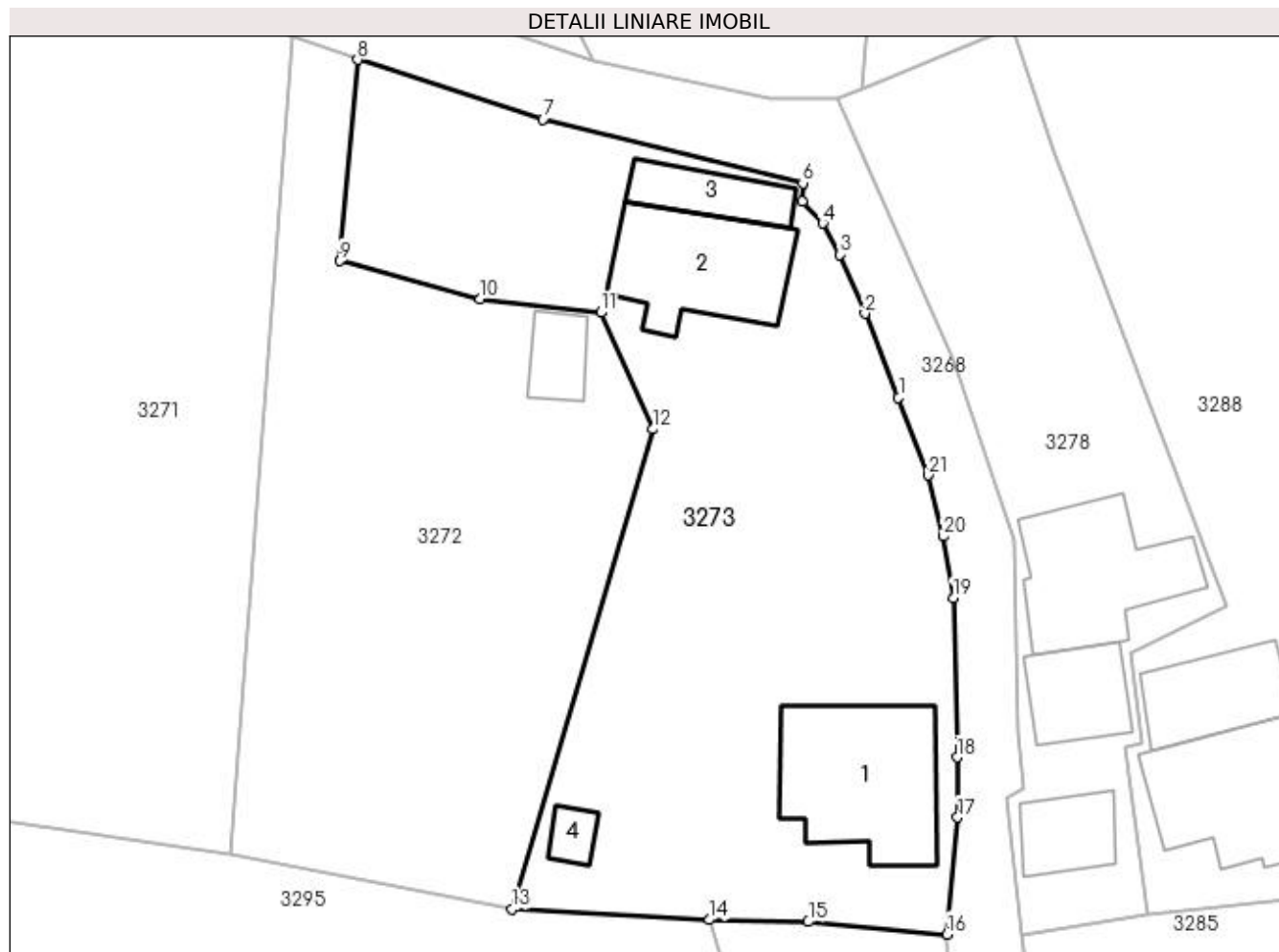
Inscrieri privind dezmembramentele dreptului de proprietate, drepturi reale de garanție și sarcini	Referințe
NU SUNT	

## Anexa Nr. 1 La Partea I

## Teren

Nr cadastral	Suprafața (mp)*	Observații / Referințe
	Din acte: 1.385 Masurata: 1.382	

\* Suprafața este determinată în planul de proiecție Stereo 70.



## Date referitoare la teren

Crt	Categorie folosință	Intra vilan	Suprafața (mp)	Tarla	Parcelă	Nr. topo	Observații / Referințe
1	curți constructii	DA	442	1	42,44,45	-	
2	faneata	DA	421	1	44,45	-	
3	curți constructii	DA	365	1	44,45	-	
4	arabil	DA	154	1	43	-	

## Date referitoare la construcții

Crt	Număr	Destinație construcție	Supraf. (mp)	Situație juridică	Observații / Referințe
A1.1		construcții de locuințe	104	Cu acte	Nr. niveluri:1; S. construita la sol:104 mp; S. construita desfasurata:104 mp;
A1.2		construcții de locuințe	83	Cu acte	Nr. niveluri:1; S. construita la sol:83 mp; S. construita desfasurata:83 mp;
A1.3		construcții anexa	33	Cu acte	Nr. niveluri:1; S. construita la sol:33 mp; S. construita desfasurata:33 mp;
A1.4		construcții anexa	11	Cu acte	Nr. niveluri:1; S. construita la sol:11 mp; S. construita desfasurata:11 mp;

## Lungime Segmente

1) Valorile lungimilor segmentelor sunt obținute din proiecție în plan.

Punct început	X / Y	Punct sfârșit	X / Y	Lungime segment (** (m)
1	507.981,514 419.625,545	2	507.979,217 419.631,31	6.206
3	507.977,492 419.635,342	4	507.976,34 419.637,479	2.428
5	507.974,931 419.638,969	6	507.974,966 419.640,229	1.26
7	507.957,2 419.644,594	8	507.944,513 419.648,667	13.325
9	507.943,281 419.634,911	10	507.952,899 419.632,31	9.963
11	507.961,156 419.631,373	12	507.964,724 419.623,394	8.74
13	507.955,079 419.590,578	14	507.968,562 419.589,828	13.504
15	507.975,346 419.589,708	16	507.984,836 419.588,847	9.529
17	507.985,564 419.596,84	18	507.985,513 419.600,956	4.116
19	507.985,264 419.611,855	20	507.984,546 419.616,059	4.265
21	507.983,544 419.620,256	1	507.981,514 419.625,545	5.665

Punct început	X / Y	Punct sfârșit	X / Y	Lungime segment (** (m)
2	507.979,217 419.631,31	3	507.977,492 419.635,342	4.386
4	507.976,34 419.637,479	5	507.974,931 419.638,969	2.051
6	507.974,966 419.640,229	7	507.957,2 419.644,594	18.294
8	507.944,513 419.648,667	9	507.943,281 419.634,911	13.811
10	507.952,899 419.632,31	11	507.961,156 419.631,373	8.31
12	507.964,724 419.623,394	13	507.955,079 419.590,578	34.204
14	507.968,562 419.589,828	15	507.975,346 419.589,708	6.785
16	507.984,836 419.588,847	17	507.985,564 419.596,84	8.026
18	507.985,513 419.600,956	19	507.985,264 419.611,855	10.902
20	507.984,546 419.616,059	21	507.983,544 419.620,256	4.315

\*\* Lungimile segmentelor sunt determinate în planul de proiecție Stereo 70 și sunt rotunjite la 1 milimetru.

\*\*\* Distanța dintre puncte este formată din segmente cumulate ce sunt mai mici decât valoarea 1 milimetru.



**DATE DESPRE IMOBILUL NR. 3274**

Oficiul de Cadastru și Publicitate Imobiliară ARGES  
 Biroul de Cadastru și Publicitate Imobiliară Campulung

**A. Partea I. Descrierea imobilului**

TEREN Intravilan

Adresa: Loc. Bilcesti, Jud. Arges, PUNCT "CAMIN CASA"

Nr. Crt	Nr cadastral Nr. topografic	Suprafața* (mp)	Observații / Referințe
A1	81045	Din acte: 1.078 Masurata: 897	Sector cadastral:34 Teren imprejmuit;

**B. Partea II. Proprietari și acte**

Inscrieri privitoare la dreptul de proprietate și alte drepturi reale		Referințe
<b>5501 / 09/05/2014</b>		
Act Notarial nr. 947, din 08/05/2014 emis de Pristavu Alexandra Stefania;		
B1	Se infiinteaza cartea funciara 81045 a imobilului cu numarul cadastral 81045/Valea Mare Pravat, rezultat din dezmembrarea imobilului cu numarul cadastral 81025 inscris in cartea funciara 81025;	A1
<b>5507 / 09/05/2014</b>		
Act Notarial nr. 947, din 08/05/2014 emis de Pristavu Alexandra Stefania;		
B5	Intabulare, drept de PROPRIETATE, dobandit prin Conventie, cota actuala 1/1, cota initiala 1/1 1) RADESCU AURELIA, necasatorita	A1

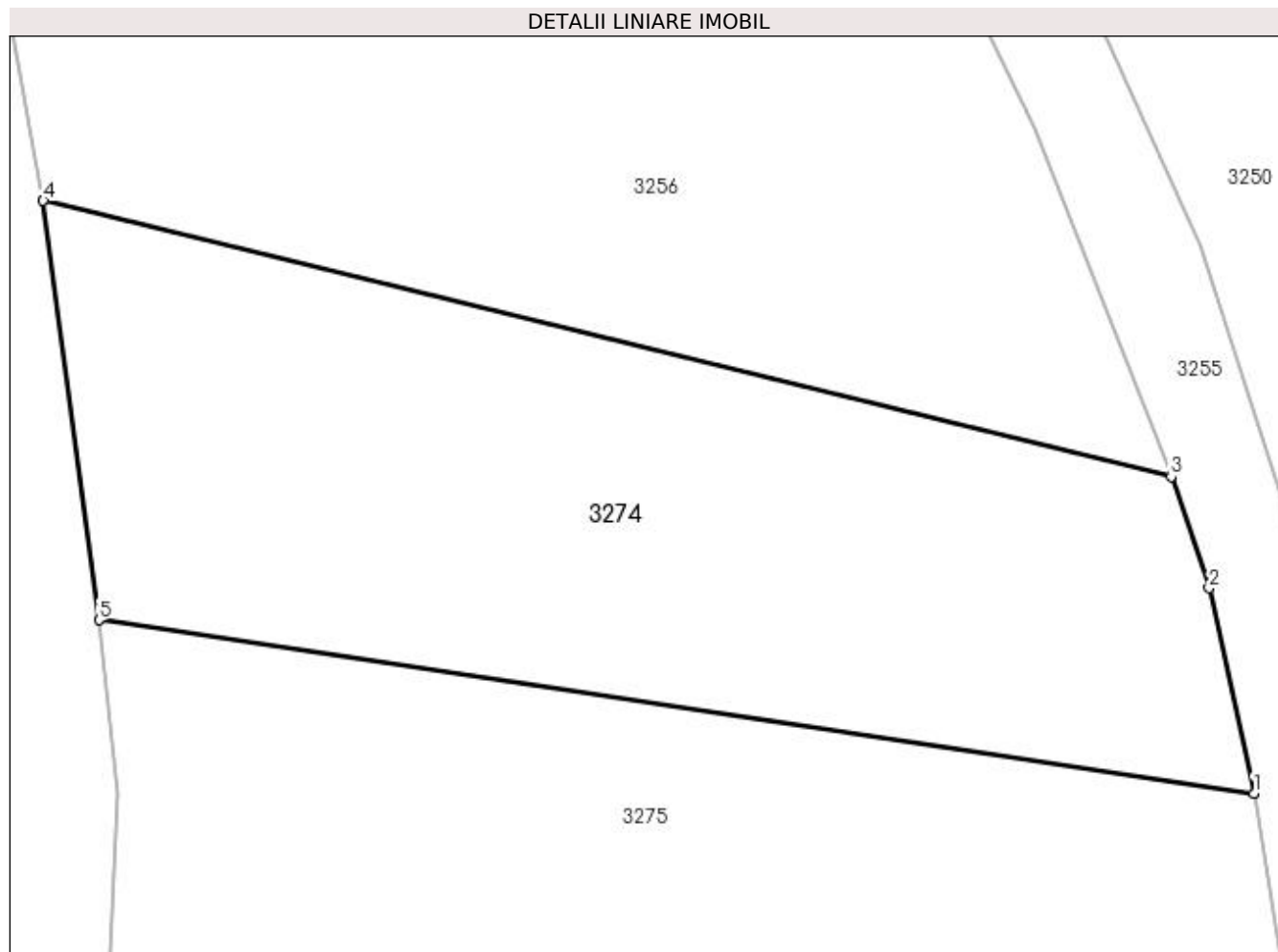
**C. Partea III. SARCINI .**

Inscrieri privind dezmembramintele dreptului de proprietate, drepturi reale de garanție și sarcini	Referințe
NU SUNT	

**Anexa Nr. 1 La Partea I****Teren**

Nr cadastral	Suprafața (mp)*	Observații / Referințe
81045	Din acte: 1.078 Masurata: 897	

\* Suprafața este determinată în planul de proiecție Stereo 70.

**Date referitoare la teren**

Crt	Categorie folosință	Intra vilan	Suprafața (mp)	Tarla	Parcelă	Nr. topo	Observații / Referințe
1	faneata	DA	897	1	15,16	-	

**Lungime Segmente**

1) Valorile lungimilor segmentelor sunt obținute din proiecție în plan.

Punct început	X / Y	Punct sfârșit	X / Y	Lungime segment (** (m)
1	508.029,938 419.771,251	2	508.027,833 419.780,895	9.871
2	508.027,833 419.780,895	3	508.026,047 419.786,14	5.541
3	508.026,047 419.786,14	4	507.973,038 419.799,105	54.571
4	507.973,038 419.799,105	5	507.975,654 419.779,395	19.883
5	507.975,654 419.779,395	1	508.029,938 419.771,251	54.892



**\*\* Lungimile segmentelor sunt determinate în planul de proiecţie Stereo 70 şi sunt rotunjite la 1 milimetru.**

**\*\*\* Distanţa dintre puncte este formată din segmente cumulate ce sunt mai mici decât valoarea 1 milimetru.**



**DATE DESPRE IMOBILUL NR. 3275**

Oficiul de Cadastru și Publicitate Imobiliară ARGES  
Biroul de Cadastru și Publicitate Imobiliară Campulung

**A. Partea I. Descrierea imobilului**

TEREN Intravilan

Adresa: Loc. Bilcesti, Jud. Arges, PUNCT "CAMIN CASA"

Nr. Crt	Nr cadastral Nr. topografic	Suprafața* (mp)	Observații / Referințe
A1	81044	Din acte: 1.078 Masurata: 1.189	Sector cadastral:34 Teren imprejmuit;

**B. Partea II. Proprietari și acte**

Inscrieri privitoare la dreptul de proprietate și alte drepturi reale		Referințe
<b>5501 / 09/05/2014</b>		
Act Notarial nr. 947, din 08/05/2014 emis de Pristavu Alexandra Stefania;		
B1	Se infiinteaza cartea funciara 81044 a imobilului cu numarul cadastral 81044/Valea Mare Pravat, rezultat din dezmembrarea imobilului cu numarul cadastral 81025 inscris in cartea funciara 81025;	A1
<b>5506 / 09/05/2014</b>		
Act Notarial nr. 947, din 08/05/2014 emis de Pristavu Alexandra Stefania;		
B5	Intabulare, drept de PROPRIETATE, dobandit prin lesire Din Indiviziune, cota actuala 1/1, cota initiala 1/1 1) HERISANU ANGELA, nezasatorita	A1

**C. Partea III. SARCINI .**

Inscrieri privind dezmembramintele dreptului de proprietate, drepturi reale de garanție și sarcini	Referințe
NU SUNT	

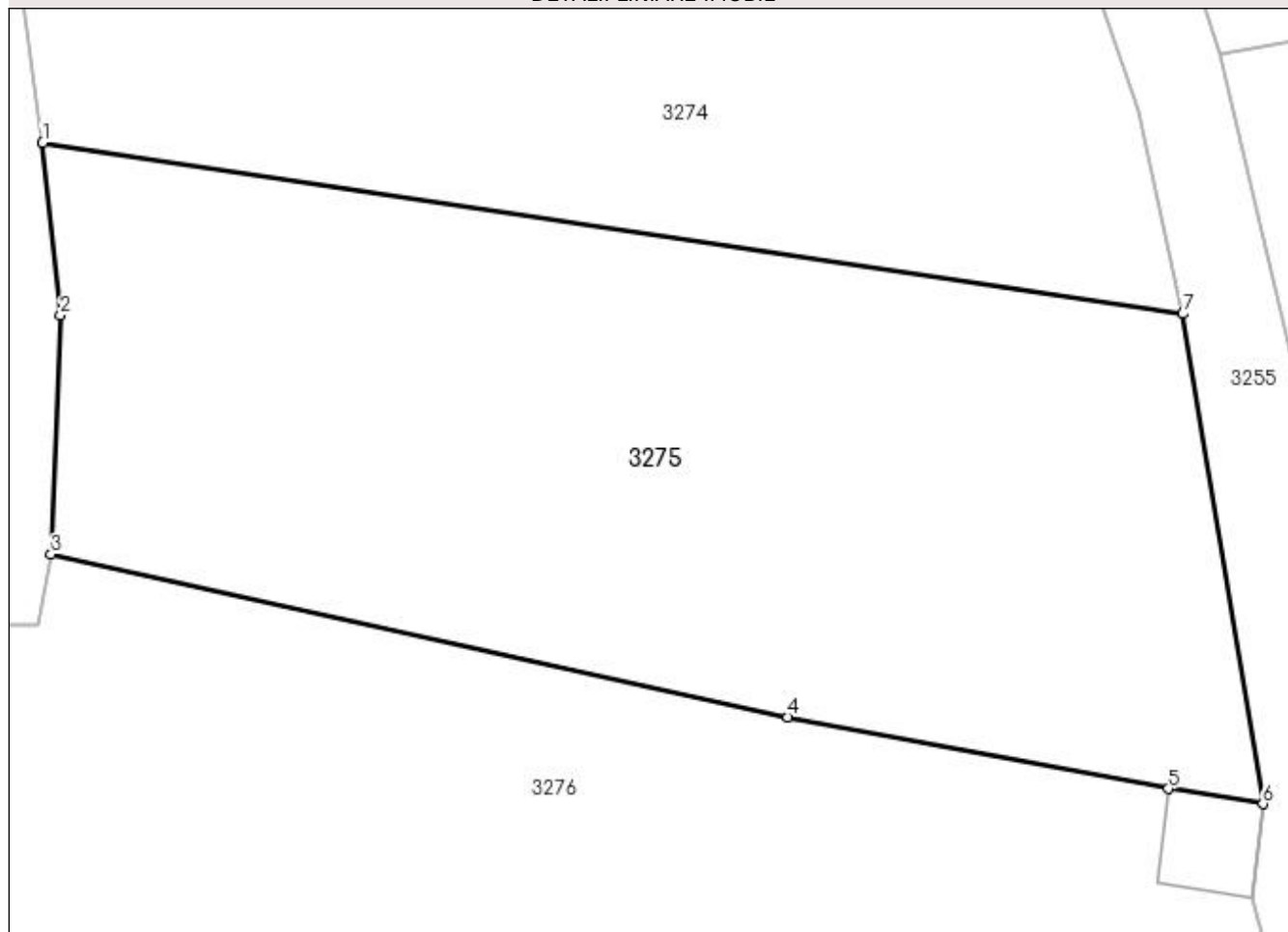
## Anexa Nr. 1 La Partea I

## Teren

Nr cadastral	Suprafața (mp)*	Observații / Referințe
81044	Din acte: 1.078 Masurata: 1.189	

\* Suprafața este determinată în planul de proiecție Stereo 70.

## DETALII LINIARE IMOBIL



## Date referitoare la teren

Crt	Categorie folosință	Intra vilan	Suprafața (mp)	Tarla	Parcelă	Nr. topo	Observații / Referințe
1	faneata	DA	1.189	1	15,16	-	

## Lungime Segmente

1) Valorile lungimilor segmentelor sunt obținute din proiecție în plan.

Punct început	X / Y	Punct sfârșit	X / Y	Lungime segment (** (m)
1	507.975,654 419.779,395	2	507.976,504 419.771,185	8.254
2	507.976,504 419.771,185	3	507.976,05 419.759,816	11.378
3	507.976,05 419.759,816	4	508.011,127 419.752,072	35.922
4	508.011,127 419.752,072	5	508.029,239 419.748,662	18.43
5	508.029,239 419.748,662	6	508.033,737 419.747,949	4.554

Punct început	X / Y	Punct sfârșit	X / Y	Lungime segment (** (m)
6	508.033,737 419.747,949	7	508.029,938 419.771,251	23.61
7	508.029,938 419.771,251	1	507.975,654 419.779,395	54.892

\*\* Lungimile segmentelor sunt determinate în planul de proiecție Stereo 70 și sunt rotunjite la 1 milimetru.

\*\*\* Distanța dintre puncte este formată din segmente cumulate ce sunt mai mici decât valoarea 1 milimetru.



**DATE DESPRE IMOBILUL NR. 3276**

Oficiul de Cadastru și Publicitate Imobiliară ARGES  
Biroul de Cadastru și Publicitate Imobiliară Campulung

**A. Partea I. Descrierea imobilului**

TEREN Intravilan

Adresa: Loc. Bilcesti, Jud. Arges, PUNCT "CAMIN CASA"

Nr. Crt	Nr cadastral Nr. topografic	Suprafața* (mp)	Observații / Referințe
A1	81043	Din acte: 4.513 Masurata: 4.454	Sector cadastral:34 Teren imprejmuit;

**Construcții**

Crt	Nr cadastral Nr. topografic	Adresa	Observații / Referințe
A1.1	81043-C1	Loc. Bilcesti, Jud. Arges, PUNCT "CAMIN CASA"	Nr. niveluri:1; S. construita la sol:20 mp; S. construita desfasurata:20 mp; CASA DE LOCUIT

**B. Partea II. Proprietari și acte**

Inscrieri privitoare la dreptul de proprietate și alte drepturi reale		Referințe
<b>5501 / 09/05/2014</b>		
Act Notarial nr. 947, din 08/05/2014 emis de Pristavu Alexandra Stefania;		
B1	Se infiinteaza cartea funciara 81043 a imobilului cu numarul cadastral 81043/Valea Mare Pravat, rezultat din dezmembrarea imobilului cu numarul cadastral 81025 inscris in cartea funciara 81025;	A1, A1.1
<b>4294 / 24/03/2016</b>		
Act Notarial nr. 332, din 23/03/2016 emis de Tinta Alina Mihaela;		
B9	Intabulare, drept de PROPRIETATE, dobandit prin Conventie, cota actuala 1/2, cota initiala 1/2 1) GHEORGHU MARIUS-MIHAI, casatorit cu 2) GHEORGHU DOINA	A1, A1.1
B10	Intabulare, drept de PROPRIETATE, dobandit prin Conventie, cota actuala 1/2, cota initiala 1/2 1) GHEORGHU EDUARD, necasatorit	A1, A1.1
<b>18233 / 26/08/2022</b>		
Act Administrativ nr. 17514, din 17/08/2022 emis de OCPI ARGES;		
B12	se noteaza propunerea de dezmembrare a imobilului cu nr. cadastral 81043 din CF 81043 / Valea Mare Pravat , conform cererii inregistrata sub nr. 17514/ 17.08.2022, in doua corpuri de proprietate distincte, avand nr. cadastral 82522 si 82523	A1, A1.1

**C. Partea III. SARCINI .**

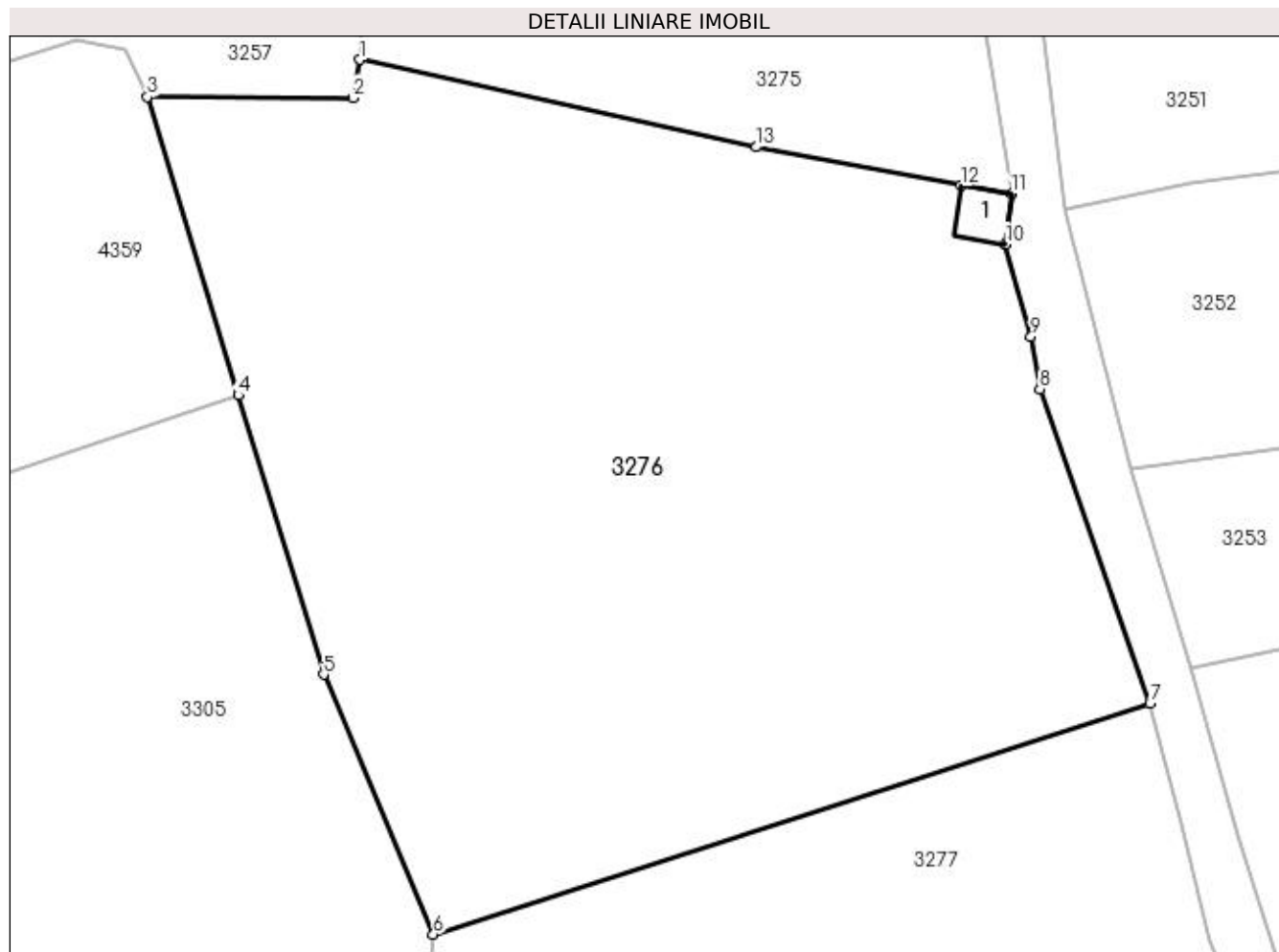
Inscrieri privind dezmembramintele dreptului de proprietate, drepturi reale de garanție și sarcini	Referințe
NU SUNT	

## Anexa Nr. 1 La Partea I

## Teren

Nr cadastral	Suprafața (mp)*	Observații / Referințe
81043	Din acte: 4.513 Masurata: 4.454	

\* Suprafața este determinată în planul de proiecție Stereo 70.



## Date referitoare la teren

Crt	Categorie folosință	Intra vilan	Suprafața (mp)	Tarla	Parcelă	Nr. topo	Observații / Referințe
1	curți constructii	DA	560	1	17	-	În act se regăsește P15
2	faneata	DA	3.894	1	12,16,18	-	

## Date referitoare la construcții

Crt	Număr	Destinație construcție	Supraf. (mp)	Situație juridică	Observații / Referințe
A1.1	81043-C1	construcții de locuințe	20	Cu acte	Nr. niveluri:1; S. construita la sol:20 mp; S. construita desfasurata:20 mp; CASA DE LOCUIT

## Lungime Segmente

1) Valorile lungimilor segmentelor sunt obținute din proiecție în plan.

Punct început	X / Y	Punct sfârșit	X / Y	Lungime segment (** (m)
1	507.976,05 419.759,816	2	507.975,404 419.756,451	3.426
2	507.975,404 419.756,451	3	507.957,217 419.756,531	18.187



Punct început	X / Y	Punct sfârşit	X / Y	Lungime segment (** (m)
3	507.957,217 419.756,531	4	507.965,279 419.730,112	27.622
4	507.965,279 419.730,112	5	507.972,82 419.705,401	25.836
5	507.972,82 419.705,401	6	507.982,542 419.682,393	24.978
6	507.982,542 419.682,393	7	508.045,987 419.702,854	66.663
7	508.045,987 419.702,854	8	508.036,23 419.730,645	29.454
8	508.036,23 419.730,645	9	508.035,46 419.735,31	4.728
9	508.035,46 419.735,31	10	508.033,207 419.743,491	8.486
10	508.033,207 419.743,491	11	508.033,737 419.747,949	4.489
11	508.033,737 419.747,949	12	508.029,239 419.748,662	4.554
12	508.029,239 419.748,662	13	508.011,127 419.752,072	18.43
13	508.011,127 419.752,072	1	507.976,05 419.759,816	35.922

\*\* Lungimile segmentelor sunt determinate în planul de proiecţie Stereo 70 şi sunt rotunjite la 1 milimetru.

\*\*\* Distanţa dintre puncte este formată din segmente cumulate ce sunt mai mici decât valoarea 1 milimetru.



**DATE DESPRE IMOBILUL NR. 3277**

Oficiul de Cadastru și Publicitate Imobiliară ARGES  
Biroul de Cadastru și Publicitate Imobiliară Campulung

**A. Partea I. Descrierea imobilului**

TEREN Intravilan

Nr. CF vechi:944  
Nr. cadastral vechi:640/2

Adresa: Loc. Bilcesti, Nr. 8, Jud. Arges, pct Caminul Casei

Nr. Crt	Nr cadastral Nr. topografic	Suprafața* (mp)	Observații / Referințe
A1	81824	2.205	Sector cadastral:34 Teren neimprejmuit;

**Construcții**

Crt	Nr cadastral Nr. topografic	Adresa	Observații / Referințe
A1.1	81824-C1	Loc. Bilcesti, Nr. 8, Jud. Arges, pct Caminul Casei	Nr. niveluri:2; S. construita la sol:73 mp; S. construita desfasurata:146 mp;
A1.2		Loc. Bilcesti, Nr. 8, Jud. Arges, pct Caminul Casei	Nr. niveluri:1; S. construita la sol:12 mp; S. construita desfasurata:12 mp;

**B. Partea II. Proprietari și acte**

Inscrieri privitoare la dreptul de proprietate și alte drepturi reale		Referințe
<b>1277 / 11/02/2009</b>		
Act Notarial nr. 308, din 05/02/2009 emis de notar public Cazacu Sorin Benone;		
B1	Intabulare, drept de PROPRIETATE, dobandit prin Conventie, cota actuala 1/1, cota initiala 1/1 1) <b>ANTAL MIHAELA DANIELA</b> , necasatorita <i>OBSERVATII: -prin dezmembrare si transcriere din cf 885/Valea Mare Pravat ce s-a inchis</i>	A1, A1.1
/		
Act Normativ nr. 7, din 13/03/1996 emis de PARLAMENT (art. 12 alin. 16 );		
B2	Intabulare, drept de PROPRIETATE, dobandit prin Construire, cota actuala 1/1, cota initiala 1/1 1) <b>ANTAL MIHAELA DANIELA</b>	A1.2

**C. Partea III. SARCINI .**

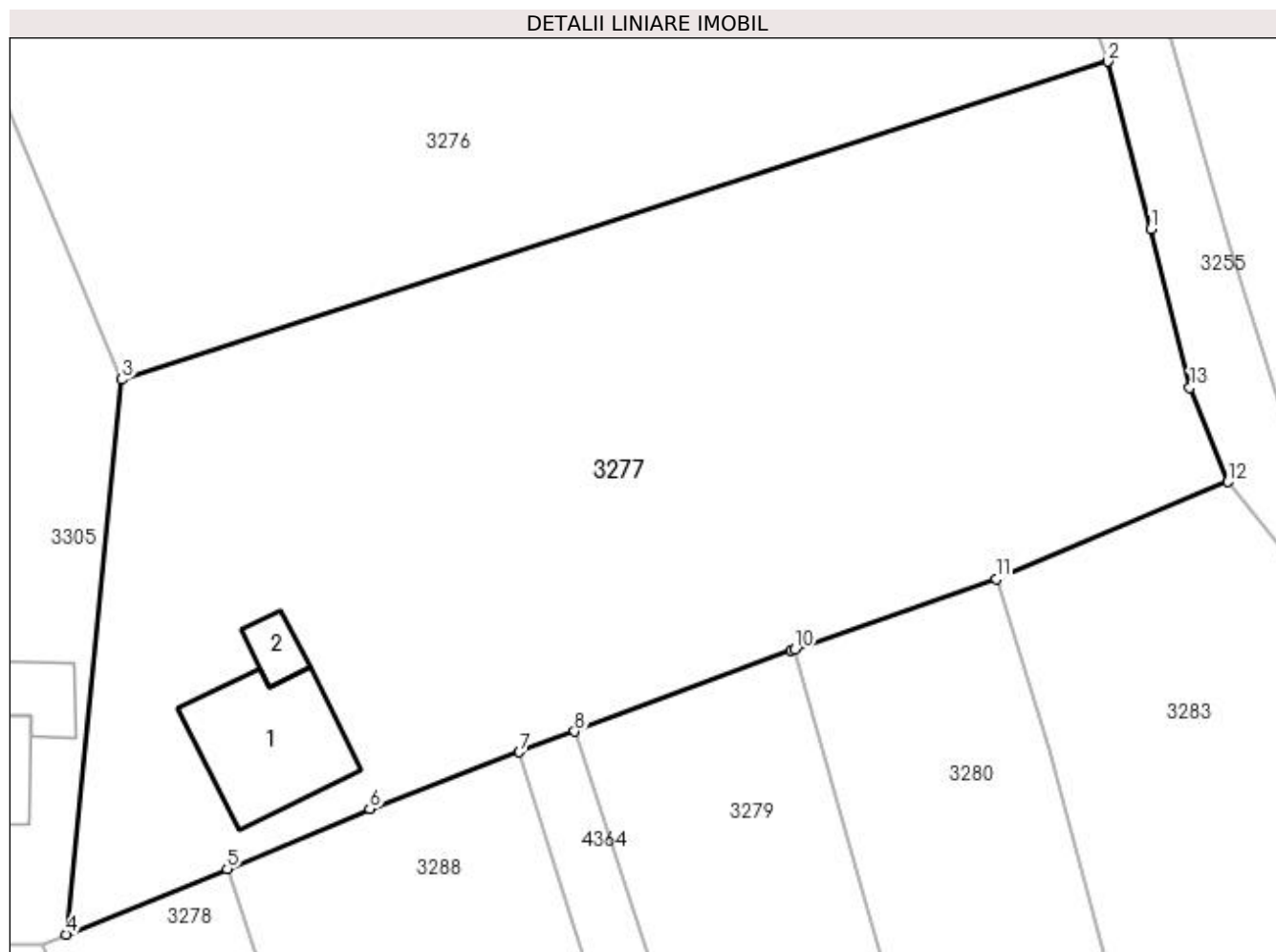
Inscrieri privind dezmembramintele dreptului de proprietate, drepturi reale de garanție și sarcini	Referințe
NU SUNT	

## Anexa Nr. 1 La Partea I

## Teren

Nr cadastral	Suprafața (mp)*	Observații / Referințe
81824	2.205	

\* Suprafața este determinată în planul de proiecție Stereo 70.



## Date referitoare la teren

Crt	Categorie folosință	Intra vilan	Suprafața (mp)	Tarla	Parcelă	Nr. topo	Observații / Referințe
1	curți constructii	DA	48	1	19,20	-	
2	arabil	DA	2.157	1	19	-	

## Date referitoare la construcții

Crt	Număr	Destinație construcție	Supraf. (mp)	Situație juridică	Observații / Referințe
A1.1	81824-C1	construcții de locuințe	73	Cu acte	Nr. niveluri:2; S. construita la sol:73 mp; S. construita desfasurata:146 mp;
A1.2		construcții anexa	12	Cu acte	Nr. niveluri:1; S. construita la sol:12 mp; S. construita desfasurata:12 mp;

## Lungime Segmente

1) Valorile lungimilor segmentelor sunt obținute din proiecție în plan.

Punct început	X / Y	Punct sfârșit	X / Y	Lungime segment (** (m)
1	508.048,775 419.692,062	2	508.045,987 419.702,854	11.146
2	508.045,987 419.702,854	3	507.982,542 419.682,393	66.663

Punct început	X / Y	Punct sfârșit	X / Y	Lungime segment (** (m)
3	507.982,542 419.682,393	4	507.978,959 419.646,686	35.886
4	507.978,959 419.646,686	5	507.989,305 419.650,883	11.165
5	507.989,305 419.650,883	6	507.998,481 419.654,77	9.965
6	507.998,481 419.654,77	7	508.008,128 419.658,426	10.317
7	508.008,128 419.658,426	8	508.011,667 419.659,746	3.777
8	508.011,667 419.659,746	9	508.025,626 419.664,951	14.898
9	508.025,626 419.664,951	10	508.025,865 419.665,034	0.253
10	508.025,865 419.665,034	11	508.038,802 419.669,547	13.702
11	508.038,802 419.669,547	12	508.053,733 419.675,799	16.187
12	508.053,733 419.675,799	13	508.051,28 419.681,856	6.535
13	508.051,28 419.681,856	1	508.048,775 419.692,062	10.509

\*\* Lungimile segmentelor sunt determinate în planul de proiecție Stereo 70 și sunt rotunjite la 1 milimetru.

\*\*\* Distanța dintre puncte este formată din segmente cumulate ce sunt mai mici decât valoarea 1 milimetru.





## DATE DESPRE IMOBILUL NR. 3278

Oficiul de Cadastru și Publicitate Imobiliară ARGES  
Biroul de Cadastru și Publicitate Imobiliară Campulung

## A. Partea I. Descrierea imobilului

TEREN Intravilan

Adresa: Loc. Bilcesti, Jud. Arges, PUNCTUL CAMIN CASA

Nr. Crt	Nr cadastral Nr. topografic	Suprafața* (mp)	Observații / Referințe
A1	82456	667	Sector cadastral:34 Teren neimprijmit;

## Construcții

Crt	Nr cadastral Nr. topografic	Adresa	Observații / Referințe
A1.1	82456-C1	Loc. Bilcesti, Jud. Arges, PUNCTUL CAMIN CASA	Nr. niveluri:1; S. construita la sol:41 mp; S. construita desfasurata:41 mp; Construita in anul 1979; din caramida arsa
A1.2	82456-C2	Loc. Bilcesti, Jud. Arges, PUNCTUL CAMIN CASA	Nr. niveluri:1; S. construita la sol:33 mp; S. construita desfasurata:33 mp; Construita in anul 1989; din caramida arsa
A1.3	82456-C3	Loc. Bilcesti, Jud. Arges, PUNCTUL CAMIN CASA	Nr. niveluri:1; S. construita la sol:87 mp; S. construita desfasurata:87 mp; Construita in anul 1979; din caramida arsa

## B. Partea II. Proprietari și acte

Inscrieri privitoare la dreptul de proprietate și alte drepturi reale	Referințe
<b>11167 / 24/05/2022</b>	
Act Notarial nr. 502, din 18/05/2022 emis de TULUCA FILOFTEIA (act notarial nr 79 din 18.05.2022, emis de TULUCA FILOFTEIA; act notarial nr 79 din 18.05.2022, emis de TULUCA FILOFTEIA);	
B1	Se infiinteaza cartea funciara 82456 a imobilului cu numarul cadastral 82456 / UAT Valea Mare Pravăț, rezultat din dezmembrarea imobilului cu numarul cadastral 82393 inscris in cartea funciara 82393;
	A1
Act Administrativ nr. 19133, din 12/08/1993 emis de CJPSDPAT ARGES (act administrativ nr 2506 din 20.05.2021, emis de PRIMARIA VALEA MARE PRAVAT; act administrativ nr 2505 din 21.05.2021, emis de PRIMARIA VALEA MARE PRAVAT);	
B3	Intabulare, drept de PROPRIETATE, dobandit prin Lege, cota actuala 1/2, cota initiala 1/2
	A1.1, A1.2, A1.3
	1) <b>CREȚU MARIA</b>
	<i>OBSERVATII: pozitie transcrisa din CF 82393/Valea Mare Pravăț, inscrisa prin incheierea nr. 12568 din 14/06/2021;</i>
Act Notarial nr. 79, din 18/05/2022 emis de TULUCA FILOFTEIA;	
B4	Intabulare, drept de PROPRIETATE- bun propriu, dobandit prin Succesiune, cota actuala 1/1, cota initiala 1/1
	A1
	1) <b>CREȚU VIORICA</b>
B5	Intabulare, drept de PROPRIETATE- bun propriu, dobandit prin Succesiune, cota actuala 1/2, cota initiala 1/2
	A1.1, A1.2, A1.3
	1) <b>CREȚU VIORICA</b>

## C. Partea III. SARCINI .

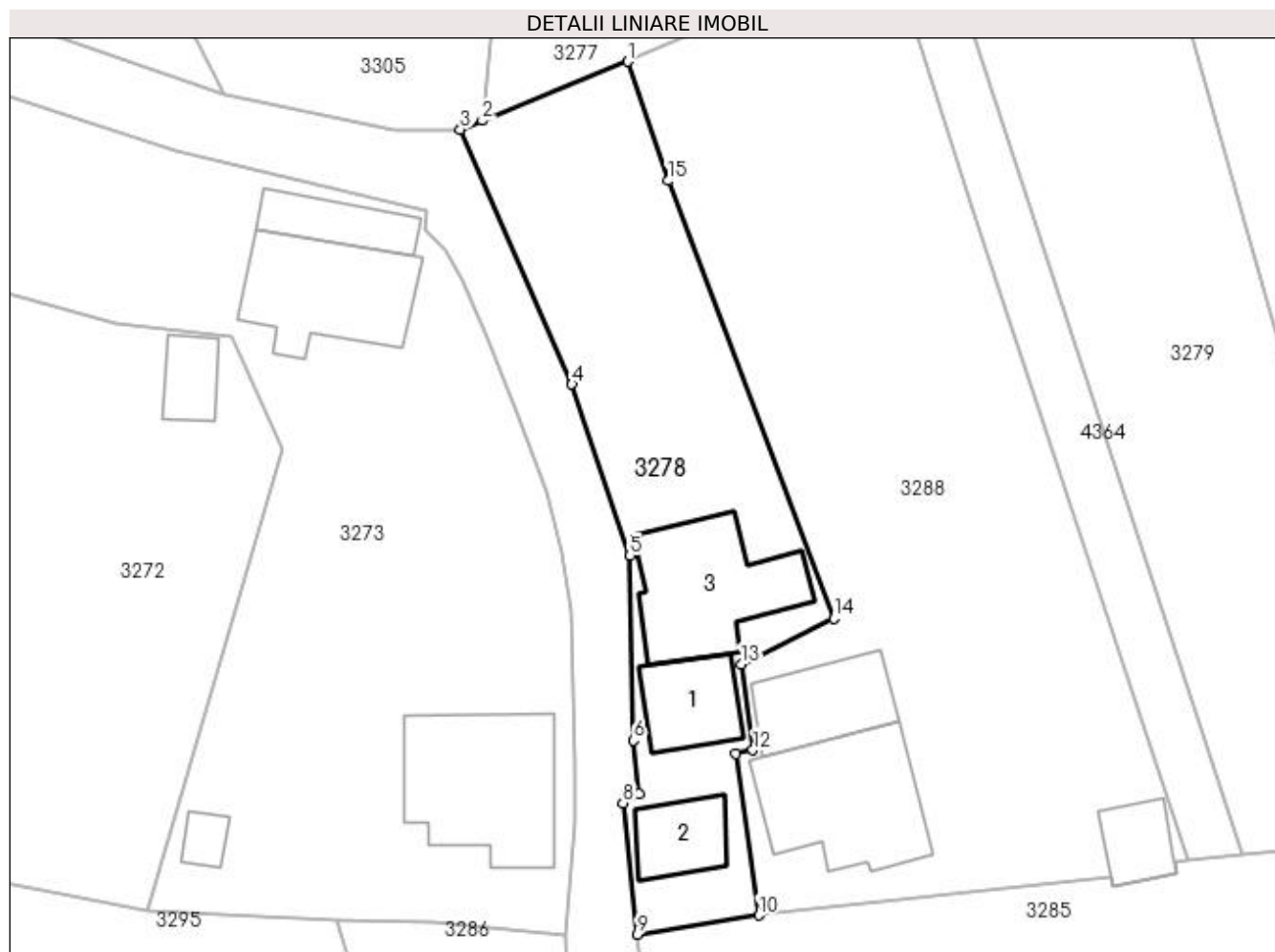
Inscrieri privind dezmembramintele dreptului de proprietate, drepturi reale de garanție și sarcini	Referințe
NU SUNT	

## Anexa Nr. 1 La Partea I

## Teren

Nr cadastral	Suprafața (mp)*	Observații / Referințe
82456	667	

\* Suprafața este determinată în planul de proiecție Stereo 70.



## Date referitoare la teren

Crt	Categorie folosință	Intra vilan	Suprafața (mp)	Tarla	Parcelă	Nr. topo	Observații / Referințe
1	curți construcții	DA	308	1	47	-	
2	faneata	DA	359	1	46	-	

## Date referitoare la construcții

Crt	Număr	Destinație construcție	Supraf. (mp)	Situație juridică	Observații / Referințe
A1.1	82456-C1	construcții de locuințe	41	Cu acte	Nr. niveluri:1; S. construita la sol:41 mp; S. construita desfasurata:41 mp; Construita in anul 1979; din caramida arsa
A1.2	82456-C2	construcții anexa	33	Cu acte	Nr. niveluri:1; S. construita la sol:33 mp; S. construita desfasurata:33 mp; Construita in anul 1989; din caramida arsa
A1.3	82456-C3	construcții anexa	87	Cu acte	Nr. niveluri:1; S. construita la sol:87 mp; S. construita desfasurata:87 mp; Construita in anul 1979; din caramida arsa

## Lungime Segmente

1) Valorile lungimilor segmentelor sunt obținute din proiecție în plan.

Punct început	X / Y	Punct sfârșit	X / Y	Lungime segment (** (m)
---------------	-------	---------------	-------	-------------------------



Punct început	X / Y	Punct sfârșit	X / Y	Lungime segment (** (m)
1	507.989,305 419.650,883	2	507.978,959 419.646,686	11.165
2	507.978,959 419.646,686	3	507.977,393 419.646,05	1.69
3	507.977,393 419.646,05	4	507.985,337 419.627,957	19.76
4	507.985,337 419.627,957	5	507.989,454 419.615,776	12.858
5	507.989,454 419.615,776	6	507.989,711 419.602,637	13.142
6	507.989,711 419.602,637	7	507.990,085 419.598,84	3.815
7	507.990,085 419.598,84	8	507.988,966 419.598,195	1.292
8	507.988,966 419.598,195	9	507.989,969 419.588,857	9.392
9	507.989,969 419.588,857	10	507.998,605 419.590,207	8.741
10	507.998,605 419.590,207	11	507.996,981 419.601,67	11.577
11	507.996,981 419.601,67	12	507.998,204 419.601,955	1.256
12	507.998,204 419.601,955	13	507.997,349 419.608,044	6.149
13	507.997,349 419.608,044	14	508.003,951 419.611,298	7.36
14	508.003,951 419.611,298	15	507.992,164 419.642,411	33.271
15	507.992,164 419.642,411	1	507.989,305 419.650,883	8.941

\*\* Lungimile segmentelor sunt determinate în planul de proiecție Stereo 70 și sunt rotunjite la 1 milimetru.

\*\*\* Distanța dintre puncte este formată din segmente cumulate ce sunt mai mici decât valoarea 1 milimetru.



**DATE DESPRE IMOBILUL NR. 3279**

Oficiul de Cadastru și Publicitate Imobiliară ARGES  
Biroul de Cadastru și Publicitate Imobiliară Campulung

**A. Partea I. Descrierea imobilului**

TEREN Intravilan

Adresa: Loc. Bilcesti, Jud. Arges, PUNCTUL ,, ACASA

Nr. Crt	Nr cadastral Nr. topografic	Suprafața* (mp)	Observații / Referințe
A1	80592	964	Sector cadastral:34 Teren neimprejmit;

**B. Partea II. Proprietari și acte**

Inscrieri privitoare la dreptul de proprietate și alte drepturi reale		Referințe
<b>4781 / 12/04/2012</b>		
Act Notarial nr. 331, din 11/04/2012 emis de TULUCA FILOFTEIA;		
B1	Se infiinteaza cartea funciara 80592 a imobilului cu numarul cadastral 80592/Valea Mare Pravat, rezultat din dezmembrarea imobilului cu numarul cadastral 80557 inscris in cartea funciara 80557;	A1
<b>4785 / 12/04/2012</b>		
Act Notarial nr. 331, din 11/04/2012 emis de TULUCA FILOFTEIA;		
B7	Intabulare, drept de PROPRIETATE, dobandit prin lesire Din Indiviziune, cota actuala 1/1, cota initiala 1/1 1) GLOD ELENA	A1

**C. Partea III. SARCINI .**

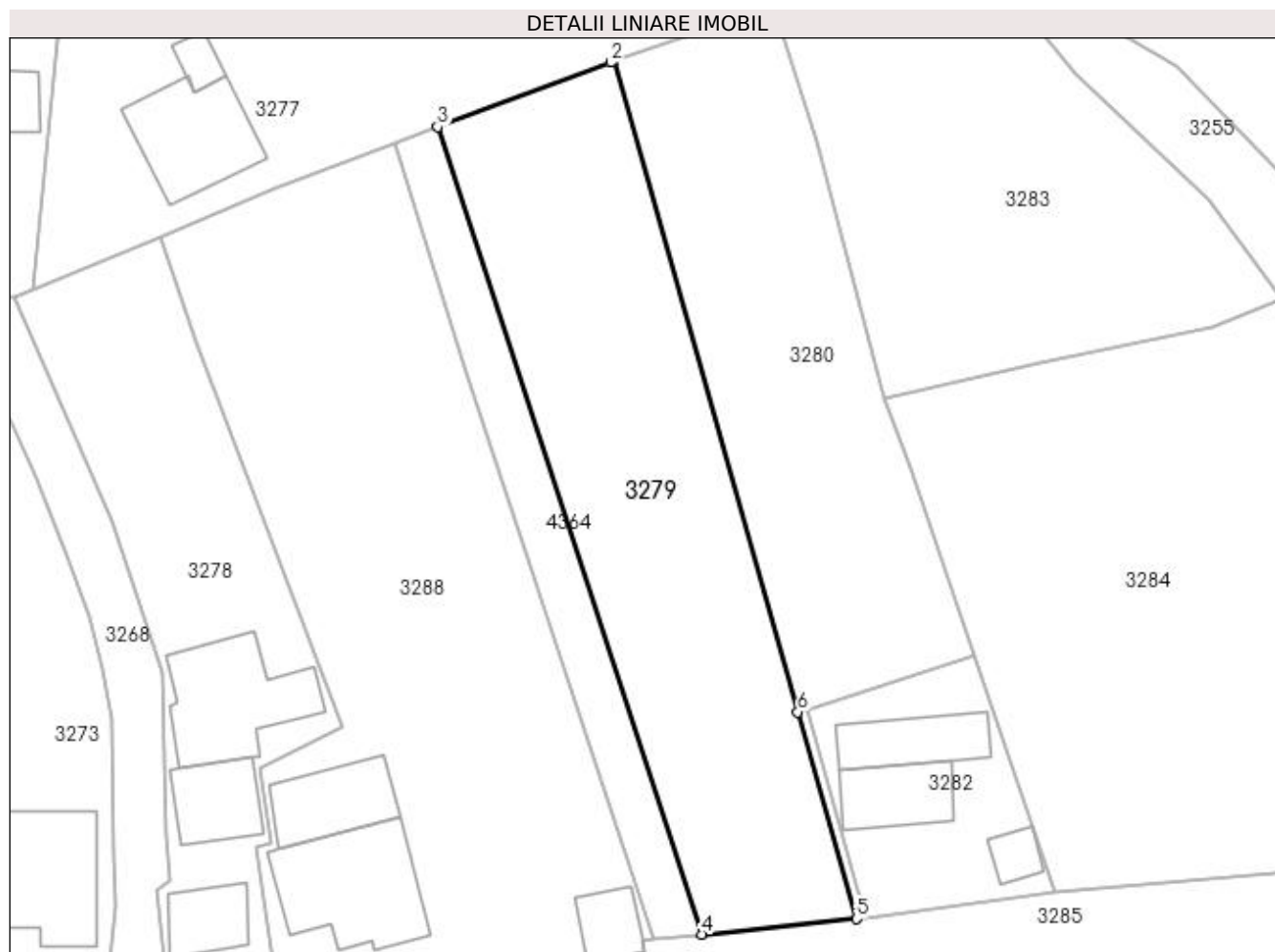
Inscrieri privind dezmembramintele dreptului de proprietate, drepturi reale de garanție și sarcini	Referințe
NU SUNT	

## Anexa Nr. 1 La Partea I

## Teren

Nr cadastral	Suprafața (mp)*	Observații / Referințe
80592	964	

\* Suprafața este determinată în planul de proiecție Stereo 70.



## Date referitoare la teren

Crt	Categorie folosință	Intra vilan	Suprafața (mp)	Tarla	Parcelă	Nr. topo	Observații / Referințe
1	curți constructii	DA	215	1	49	-	
2	faneata	DA	749	1	48	-	

## Lungime Segmente

1) Valorile lungimilor segmentelor sunt obținute din proiecție în plan.

Punct început	X / Y	Punct sfârșit	X / Y	Lungime segment (** (m)
1	508.025,865 419.665,034	2	508.025,626 419.664,951	0.253
2	508.025,626 419.664,951	3	508.011,667 419.659,746	14.898
3	508.011,667 419.659,746	4	508.032,96 419.594,572	68.564
4	508.032,96 419.594,572	5	508.045,455 419.595,83	12.558

Punct început	X / Y	Punct sfârșit	X / Y	Lungime segment (** (m)
5	508.045,455 419.595,83	6	508.040,735 419.612,519	17.344
6	508.040,735 419.612,519	1	508.025,865 419.665,034	54.58

\*\* Lungimile segmentelor sunt determinate în planul de proiecție Stereo 70 și sunt rotunjite la 1 milimetru.

\*\*\* Distanța dintre puncte este formată din segmente cumulate ce sunt mai mici decât valoarea 1 milimetru.



**DATE DESPRE IMOBILUL NR. 3280**

Oficiul de Cadastru și Publicitate Imobiliară ARGES  
Biroul de Cadastru și Publicitate Imobiliară Campulung

**A. Partea I. Descrierea imobilului**

TEREN Intravilan

Adresa: Loc. Bilcesti, Jud. Arges, PUNCTUL,, ACASA

Nr. Crt	Nr cadastral Nr. topografic	Suprafața* (mp)	Observații / Referințe
A1	80593	768	Sector cadastral:34 Teren neimprejmit;

**B. Partea II. Proprietari și acte**

Inscrieri privitoare la dreptul de proprietate și alte drepturi reale		Referințe
<b>4781 / 12/04/2012</b>		
Act Notarial nr. 331, din 11/04/2012 emis de TULUCA FILOFTEIA;		
B1	Se infiinteaza cartea funciara 80593 a imobilului cu numarul cadastral 80593/Valea Mare Pravat, rezultat din dezmembrarea imobilului cu numarul cadastral 80557 inscris in cartea funciara 80557;	A1
<b>4786 / 12/04/2012</b>		
Act Notarial nr. 331, din 11/04/2012 emis de TULUCA FILOFTEIA;		
B7	Intabulare, drept de PROPRIETATE, dobandit prin lesire Din Indiviziune, cota actuala 1/1, cota initiala 1/1 1) LOVIȘTEANU MARIA	A1

**C. Partea III. SARCINI .**

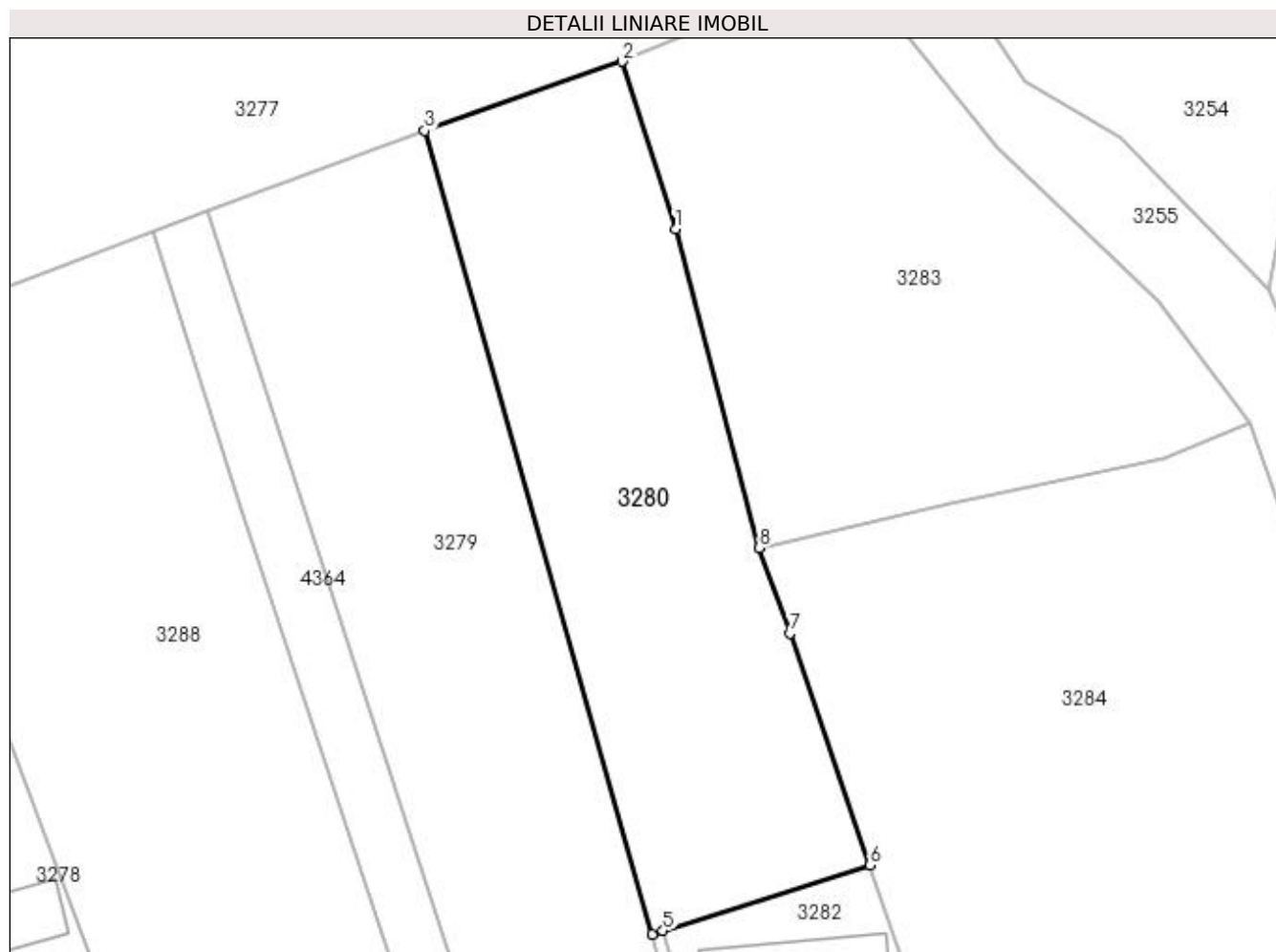
Inscrieri privind dezmembramintele dreptului de proprietate, drepturi reale de garanție și sarcini	Referințe
NU SUNT	

## Anexa Nr. 1 La Partea I

## Teren

Nr cadastral	Suprafața (mp)*	Observații / Referințe
80593	768	

\* Suprafața este determinată în planul de proiecție Stereo 70.



## Date referitoare la teren

Crt	Categorie folosință	Intravilan	Suprafața (mp)	Tarla	Parcelă	Nr. topo	Observații / Referințe
1	faneata	DA	768	1	49	-	

## Lungime Segmente

1) Valorile lungimilor segmentelor sunt obținute din proiecție în plan.

Punct început	X / Y	Punct sfârșit	X / Y	Lungime segment (** (m)
1	508.042,269 419.658,599	2	508.038,802 419.669,547	11.484
2	508.038,802 419.669,547	3	508.025,865 419.665,034	13.702
3	508.025,865 419.665,034	4	508.040,735 419.612,519	54.58
4	508.040,735 419.612,519	5	508.041,45 419.612,745	0.75
5	508.041,45 419.612,745	6	508.054,958 419.617,027	14.17



Punct început	X / Y	Punct sfârșit	X / Y	Lungime segment (** (m)
6	508.054,958 419.617,027	7	508.049,765 419.632,195	16.032
7	508.049,765 419.632,195	8	508.047,737 419.637,768	5.931
8	508.047,737 419.637,768	1	508.042,269 419.658,599	21.537

\*\* Lungimile segmentelor sunt determinate în planul de proiecție Stereo 70 și sunt rotunjite la 1 milimetru.

\*\*\* Distanța dintre puncte este formată din segmente cumulate ce sunt mai mici decât valoarea 1 milimetru.



**DATE DESPRE IMOBILUL NR. 3281**

Oficiul de Cadastru și Publicitate Imobiliară ARGES  
Biroul de Cadastru și Publicitate Imobiliară Campulung

**A. Partea I. Descrierea imobilului**

TEREN Intravilan

Adresa: Loc. Bilcești, Jud. Argeș, PUNCTUL „ACASA

Nr. Crt	Nr cadastral Nr. topografic	Suprafața* (mp)	Observații / Referințe
A1	80591	13	Sector cadastral:34 Teren neimprijmit;

**B. Partea II. Proprietari și acte**

Inscrieri privitoare la dreptul de proprietate și alte drepturi reale		Referințe
<b>4781 / 12/04/2012</b>		
Act Notarial nr. 331, din 11/04/2012 emis de TULUCA FILOFTEIA;		
B1	Se infiinteaza cartea funciara 80591 a imobilului cu numarul cadastral 80591/Valea Mare Pravat, rezultat din dezmembrarea imobilului cu numarul cadastral 80557 inscris in cartea funciara 80557;	A1
Act Administrativ nr. 23404, din 27/09/1993 emis de COMISIA JUDETEANA ARGES (act notarial nr. 31/18-06-2011 emis de BNP TULUCA FILOFTEIA; act administrativ nr. 7760/06-09-2011 emis de PRIMARIA VALEA MARE PRAVAT; act administrativ nr. 7759/06-09-2011 emis de PRIMARIA VALEA MARE PRAVAT;);		
B2	Intabulare, drept de PROPRIETATE, dobandit prin Succesiune, cota actuala 1/2, cota initiala 4/8 1) <b>LOVISTEANU MARIA</b> <i>OBSERVATII: pozitie transcrisa din CF 80557/Valea Mare Pravat, inscrisa prin incheierea nr. 14132 din 12/09/2011;</i>	A1
B3	Intabulare, drept de PROPRIETATE, dobandit prin Succesiune, cota actuala 1/2, cota initiala 4/8 1) <b>GLOD ELENA</b> <i>OBSERVATII: pozitie transcrisa din CF 80557/Valea Mare Pravat, inscrisa prin incheierea nr. 14132 din 12/09/2011;</i>	A1

**C. Partea III. SARCINI .**

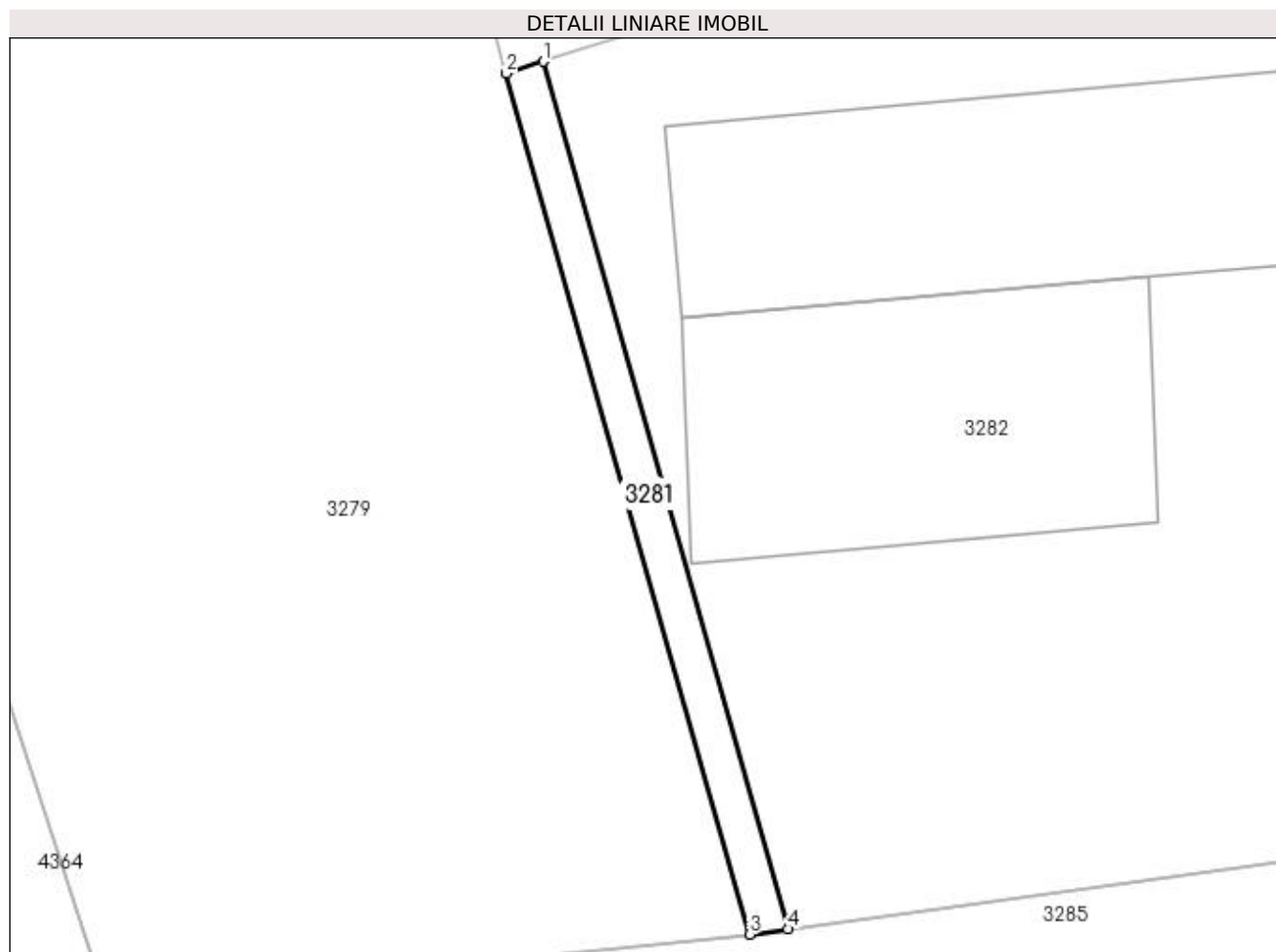
Inscrieri privind dezmembramintele dreptului de proprietate, drepturi reale de garanție și sarcini	Referințe
NU SUNT	

## Anexa Nr. 1 La Partea I

## Teren

Nr cadastral	Suprafața (mp)*	Observații / Referințe
80591	13	

\* Suprafața este determinată în planul de proiecție Stereo 70.



## Date referitoare la teren

Crt	Categorie folosință	Intra vilan	Suprafața (mp)	Tarla	Parcelă	Nr. topo	Observații / Referințe
1	drum	DA	13	1	48,49	-	

## Lungime Segmente

1) Valorile lungimilor segmentelor sunt obținute din proiecție în plan.

Punct început	X / Y	Punct sfârșit	X / Y	Lungime segment (** (m)
1	508.041,45 419.612,745	2	508.040,735 419.612,519	0.75
2	508.040,735 419.612,519	3	508.045,455 419.595,83	17.344
3	508.045,455 419.595,83	4	508.046,198 419.595,931	0.75
4	508.046,198 419.595,931	1	508.041,45 419.612,745	17.472

**\*\* Lungimile segmentelor sunt determinate în planul de proiecţie Stereo 70 şi sunt rotunjite la 1 milimetru.**

**\*\*\* Distanţa dintre puncte este formată din segmente cumulate ce sunt mai mici decât valoarea 1 milimetru.**





## DATE DESPRE IMOBILUL NR. 3282

Oficiul de Cadastru și Publicitate Imobiliară ARGES  
Biroul de Cadastru și Publicitate Imobiliară Campulung

## A. Partea I. Descrierea imobilului

TEREN Intravilan

Adresa: Loc. Bilcesti, Jud. Arges, PUNCTUL ,, ACASA

Nr. Crt	Nr cadastral Nr. topografic	Suprafața* (mp)	Observații / Referințe
A1	80590	276	Sector cadastral:34 Teren neimprijmit;

## Construcții

Crt	Nr cadastral Nr. topografic	Adresa	Observații / Referințe
A1.1	80590-C1	Loc. Bilcesti, Jud. Arges, PUNCTUL ,, ACASA	Nr. niveluri:1; S. construita la sol:43 mp; S. construita desfasurata:43 mp;
A1.2	80590-C2	Loc. Bilcesti, Jud. Arges, PUNCTUL ,, ACASA	Nr. niveluri:1; S. construita la sol:46 mp; S. construita desfasurata:46 mp;
A1.3		Loc. Bilcesti, Jud. Arges, PUNCTUL ,, ACASA	Nr. niveluri:1; S. construita la sol:14 mp; S. construita desfasurata:14 mp;

## B. Partea II. Proprietari și acte

Inscrieri privitoare la dreptul de proprietate și alte drepturi reale	Referințe
<b>4781 / 12/04/2012</b>	
Act Notarial nr. 331, din 11/04/2012 emis de TULUCA FILOFTEIA;	
B1	Se infiinteaza cartea funciara 80590 a imobilului cu numarul cadastral 80590/Valea Mare Pravat, rezultat din dezmembrarea imobilului cu numarul cadastral 80557 inscris in cartea funciara 80557;
	A1, A1.1, A1.2
Act Administrativ nr. 23404, din 27/09/1993 emis de COMISIA JUDETEANA ARGES (act notarial nr. 31/18-06-2011 emis de BNP TULUCA FILOFTEIA; act administrativ nr. 7760/06-09-2011 emis de PRIMARIA VALEA MARE PRAVAT; act administrativ nr. 7759/06-09-2011 emis de PRIMARIA VALEA MARE PRAVAT;);	
B2	Intabulare, drept de PROPRIETATE, dobandit prin Succesiune, cota actuala 1/2, cota initiala 4/8
	A1
	1) <b>LOVISTEANU MARIA</b> <i>OBSERVATII: pozitie transcrisa din CF 80557/Valea Mare Pravat, inscrisa prin incheierea nr. 14132 din 12/09/2011;</i>
B3	Intabulare, drept de PROPRIETATE, dobandit prin Succesiune, cota actuala 1/2, cota initiala 4/8
	A1
	1) <b>GLOD ELENA</b> <i>OBSERVATII: pozitie transcrisa din CF 80557/Valea Mare Pravat, inscrisa prin incheierea nr. 14132 din 12/09/2011;</i>
B4	Intabulare, drept de PROPRIETATE, dobandit prin Succesiune, cota actuala 1/2, cota initiala 8/16
	A1.1, A1.2
	1) <b>LOVISTEANU MARIA</b> <i>OBSERVATII: pozitie transcrisa din CF 80557/Valea Mare Pravat, inscrisa prin incheierea nr. 14132 din 12/09/2011;</i>
B5	Intabulare, drept de PROPRIETATE, dobandit prin Succesiune, cota actuala 1/2, cota initiala 8/16
	A1.1, A1.2
	1) <b>GLOD ELENA</b> <i>OBSERVATII: pozitie transcrisa din CF 80557/Valea Mare Pravat, inscrisa prin incheierea nr. 14132 din 12/09/2011;</i>
/	
Act Normativ nr. 7, din 13/03/1996 emis de PARLAMENT (art. 12 alin. 16 );	
B6	Intabulare, drept de PROPRIETATE, dobandit prin Construire, cota actuala 1/1, cota initiala 1/1
	A1.3
	1) <b>LOVISTEANU MARIA</b> 2) <b>GLOD ELENA</b>

## C. Partea III. SARCINI .

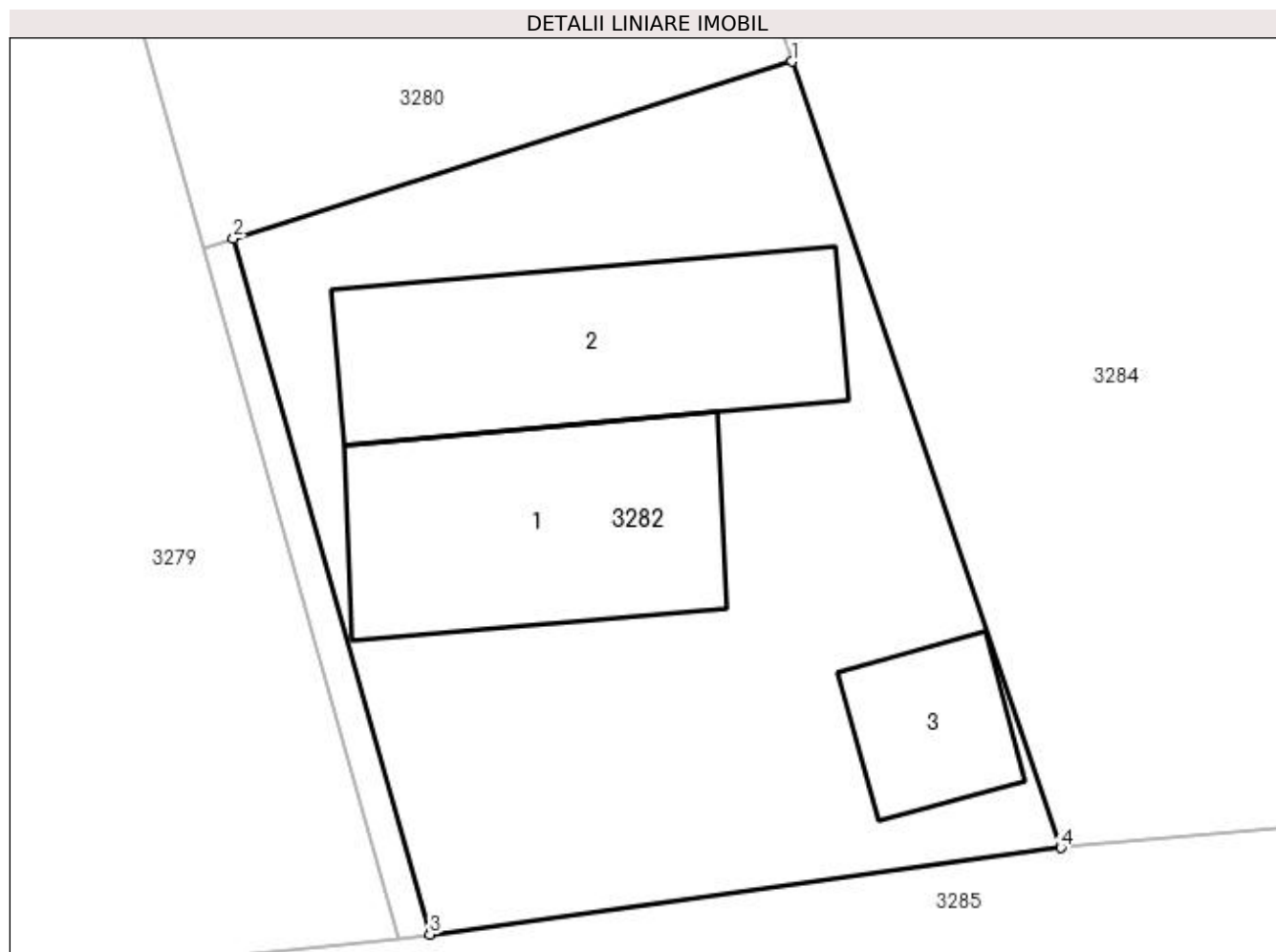
Inscrieri privind dezmembramintele dreptului de proprietate, drepturi reale de garanție și sarcini	Referințe
NU SUNT	

## Anexa Nr. 1 La Partea I

## Teren

Nr cadastral	Suprafața (mp)*	Observații / Referințe
80590	276	

\* Suprafața este determinată în planul de proiecție Stereo 70.



## Date referitoare la teren

Crt	Categorie folosință	Intravilan	Suprafața (mp)	Tarla	Parcelă	Nr. topo	Observații / Referințe
1	curți constructii	DA	276	1	49	-	

## Date referitoare la construcții

Crt	Număr	Destinație construcție	Supraf. (mp)	Situație juridică	Observații / Referințe
A1.1	80590-C1	construcții de locuințe	43	Cu acte	Nr. niveluri:1; S. construita la sol:43 mp; S. construita desfasurata:43 mp;
A1.2	80590-C2	construcții anexa	46	Cu acte	Nr. niveluri:1; S. construita la sol:46 mp; S. construita desfasurata:46 mp;
A1.3		construcții anexa	14	Cu acte	Nr. niveluri:1; S. construita la sol:14 mp; S. construita desfasurata:14 mp;

## Lungime Segmente

1) Valorile lungimilor segmentelor sunt obținute din proiecție în plan.

Punct început	X / Y	Punct sfârșit	X / Y	Lungime segment (** (m))
1	508.054,958 419.617,027	2	508.041,45 419.612,745	14.17
2	508.041,45 419.612,745	3	508.046,198 419.595,931	17.472



Punct început	X / Y	Punct sfârșit	X / Y	Lungime segment (** (m)
3	508.046,198 419.595,931	4	508.061,456 419.598,021	15.4
4	508.061,456 419.598,021	1	508.054,958 419.617,027	20.086

\*\* Lungimile segmentelor sunt determinate în planul de proiecție Stereo 70 și sunt rotunjite la 1 milimetru.

\*\*\* Distanța dintre puncte este formată din segmente cumulate ce sunt mai mici decât valoarea 1 milimetru.



**DATE DESPRE IMOBILUL NR. 3283**

Oficiul de Cadastru și Publicitate Imobiliară ARGES  
Biroul de Cadastru și Publicitate Imobiliară Campulung

**A. Partea I. Descrierea imobilului**

TEREN Intravilan

Adresa: Loc. Bilcesti, Jud. Arges

Nr. Crt	Nr cadastral Nr. topografic	Suprafața* (mp)	Observații / Referințe
A1		Din acte: 925 Masurata: 857	Sector cadastral:34 Teren imprejmuit;

**B. Partea II. Proprietari și acte**

Inscrieri privitoare la dreptul de proprietate și alte drepturi reale		Referințe
/		
Act Notarial nr. 837, din 03/04/1997 emis de NP IONESCU CORNELIA;		
B1	Intabulare, drept de PROPRIETATE bun comun , dobandit prin Conventie, cota actuala 1/1, cota initiala 1/1 1) <b>MANCERU ANDREI</b> 2) <b>MANCERU FLORENTINA</b> , soți	A1

**C. Partea III. SARCINI**

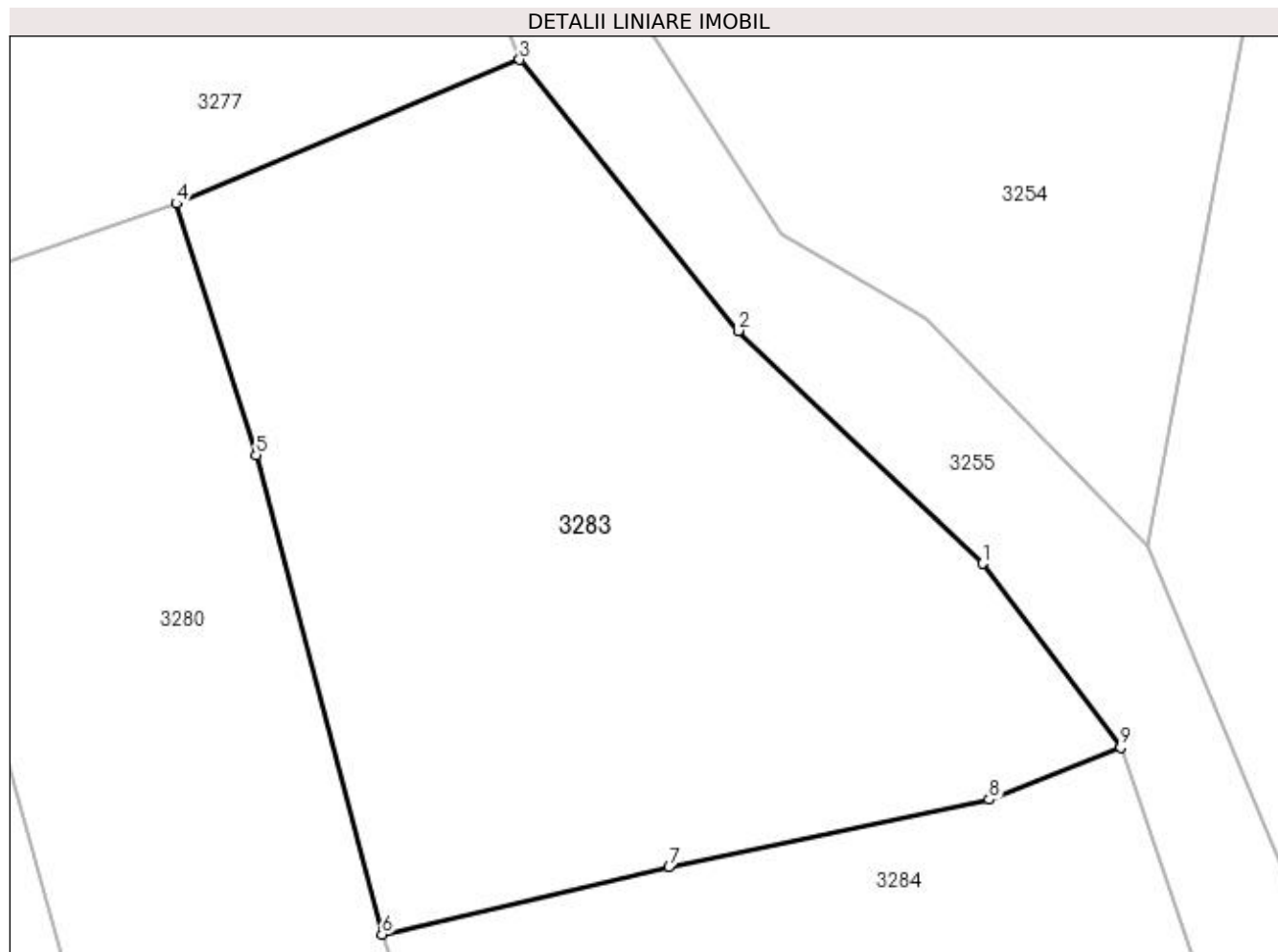
Inscrieri privind dezmembramintele dreptului de proprietate, drepturi reale de garanție și sarcini		Referințe
/		
Act Notarial nr. 837, din 03/04/1997 emis de NP IONESCU CORNELIA;		
C1	Intabulare, drept de IPOTECA LEGALA, Valoare:0 În vederea garantării executării obligației de întreținere și îngrijire în favoarea 1) <b>MANCERU IOAN</b> , lipsă CNP	A1
C2	Intabulare, drept de IPOTECA LEGALA, Valoare:0 În vederea garantării executării obligației de întreținere și îngrijire în favoarea 1) <b>MANCERU VICTORIA</b> , lipsă CNP	A1

## Anexa Nr. 1 La Partea I

## Teren

Nr cadastral	Suprafața (mp)*	Observații / Referințe
	Din acte: 925 Masurata: 857	

\* Suprafața este determinată în planul de proiecție Stereo 70.



## Date referitoare la teren

Crt	Categorie folosință	Intra vilan	Suprafața (mp)	Tarla	Parcelă	Nr. topo	Observații / Referințe
1	faneata	DA	857	1	50	-	

## Lungime Segmente

1) Valorile lungimilor segmentelor sunt obținute din proiecție în plan.

Punct început	X / Y	Punct sfârșit	X / Y	Lungime segment (** (m)
1	508.073,848 419.653,882	2	508.063,239 419.664,018	14.673
2	508.063,239 419.664,018	3	508.053,733 419.675,799	15.138
3	508.053,733 419.675,799	4	508.038,802 419.669,547	16.187
4	508.038,802 419.669,547	5	508.042,269 419.658,599	11.484
5	508.042,269 419.658,599	6	508.047,737 419.637,768	21.537

Punct început	X / Y	Punct sfârșit	X / Y	Lungime segment (** (m)
6	508.047,737 419.637,768	7	508.060,232 419.640,687	12.831
7	508.060,232 419.640,687	8	508.074,161 419.643,621	14.235
8	508.074,161 419.643,621	9	508.079,876 419.645,882	6.146
9	508.079,876 419.645,882	1	508.073,848 419.653,882	10.017

\*\* Lungimile segmentelor sunt determinate în planul de proiecție Stereo 70 și sunt rotunjite la 1 milimetru.

\*\*\* Distanța dintre puncte este formată din segmente cumulate ce sunt mai mici decât valoarea 1 milimetru.



**DATE DESPRE IMOBILUL NR. 3284**

Oficiul de Cadastru și Publicitate Imobiliară ARGES  
Biroul de Cadastru și Publicitate Imobiliară Campulung

**A. Partea I. Descrierea imobilului**

TEREN Intravilan

Adresa: Loc. Bilcesti, Jud. Arges

Nr. Crt	Nr cadastral Nr. topografic	Suprafața* (mp)	Observații / Referințe
A1		Din acte: 1.428 Masurata: 1.510	Sector cadastral:34 Teren imprejmuit;

**B. Partea II. Proprietari și acte**

Inscrieri privitoare la dreptul de proprietate și alte drepturi reale		Referințe
/		
Act Administrativ nr. 19161, din 17/08/1993 emis de CJPSDPAT ARGES;		
B1	Intabulare, drept de PROPRIETATE, dobandit prin Reconstituire, cota actuala 1/1, cota initiala 1/1 1) TUDOR ION, lipsă CNP	A1

**C. Partea III. SARCINI .**

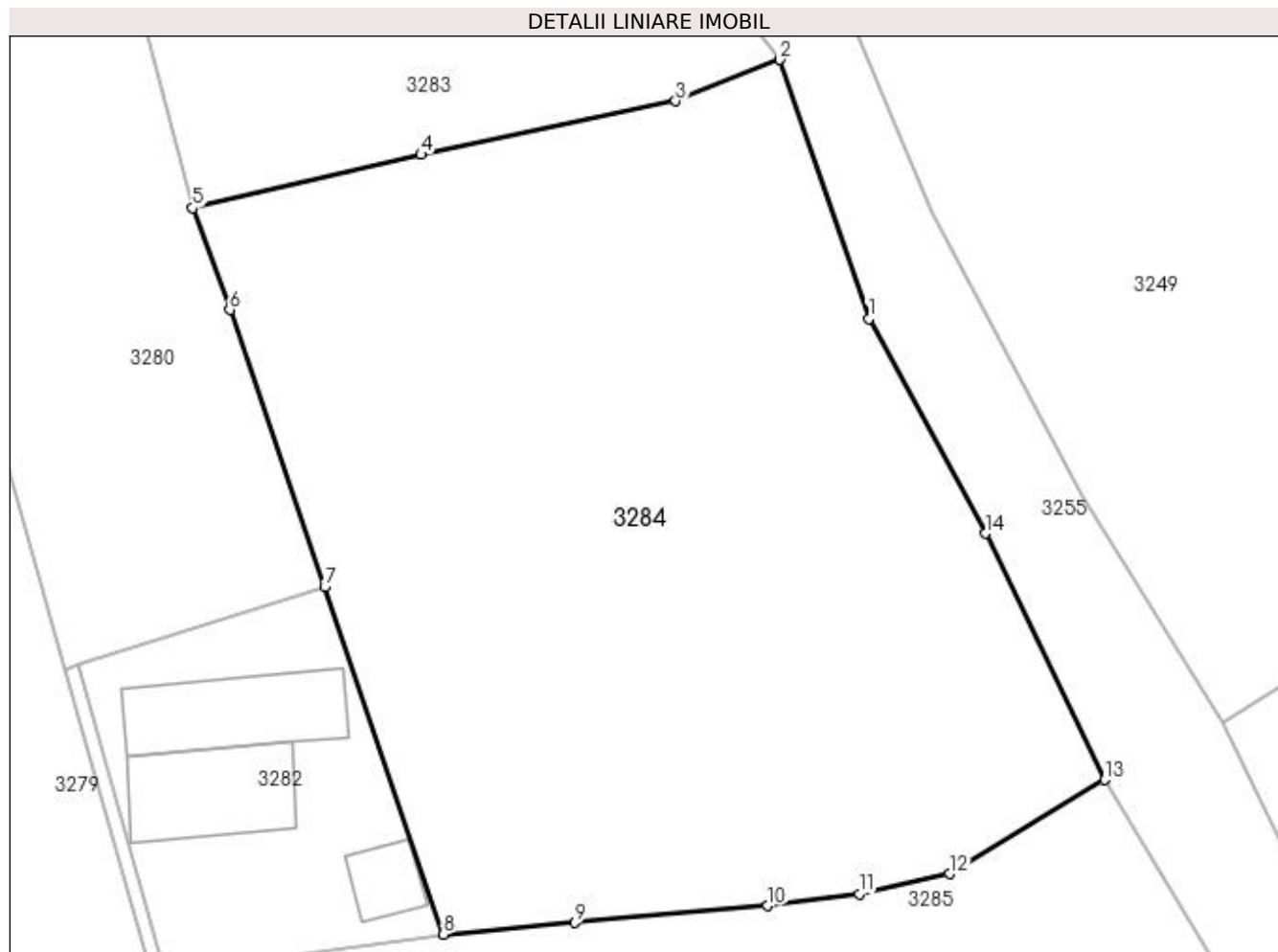
Inscrieri privind dezmembramintele dreptului de proprietate, drepturi reale de garanție și sarcini	Referințe
NU SUNT	

## Anexa Nr. 1 La Partea I

## Teren

Nr cadastral	Suprafața (mp)*	Observații / Referințe
	Din acte: 1.428 Masurata: 1.510	

\* Suprafața este determinată în planul de proiecție Stereo 70.



## Date referitoare la teren

Crt	Categorie folosință	Intra vilan	Suprafața (mp)	Tarla	Parcelă	Nr. topo	Observații / Referințe
1	faneata	DA	1.510	1	51	-	

## Lungime Segmente

1) Valorile lungimilor segmentelor sunt obținute din proiecție în plan.

Punct început	X / Y	Punct sfârșit	X / Y	Lungime segment (** (m)
1	508.084,75 419.631,709	2	508.079,876 419.645,882	14.988
2	508.079,876 419.645,882	3	508.074,161 419.643,621	6.146
3	508.074,161 419.643,621	4	508.060,232 419.640,687	14.235
4	508.060,232 419.640,687	5	508.047,737 419.637,768	12.831
5	508.047,737 419.637,768	6	508.049,765 419.632,195	5.931



Punct început	X / Y	Punct sfârșit	X / Y	Lungime segment (** (m)
6	508.049,765 419.632,195	7	508.054,958 419.617,027	16.032
7	508.054,958 419.617,027	8	508.061,456 419.598,021	20.086
8	508.061,456 419.598,021	9	508.068,651 419.598,66	7.223
9	508.068,651 419.598,66	10	508.079,207 419.599,575	10.596
10	508.079,207 419.599,575	11	508.084,214 419.600,237	5.051
11	508.084,214 419.600,237	12	508.089,149 419.601,322	5.053
12	508.089,149 419.601,322	13	508.097,638 419.606,479	9.933
13	508.097,638 419.606,479	14	508.091,118 419.619,955	14.97
14	508.091,118 419.619,955	1	508.084,75 419.631,709	13.368

\*\* Lungimile segmentelor sunt determinate în planul de proiecție Stereo 70 și sunt rotunjite la 1 milimetru.

\*\*\* Distanța dintre puncte este formată din segmente cumulate ce sunt mai mici decât valoarea 1 milimetru.



**DATE DESPRE IMOBILUL NR. 3285**

Oficiul de Cadastru și Publicitate Imobiliară ARGES  
Biroul de Cadastru și Publicitate Imobiliară Campulung

**A. Partea I. Descrierea imobilului**

TEREN Intravilan

Adresa: Loc. Bilcesti, Jud. Arges

Nr. Crt	Nr cadastral Nr. topografic	Suprafața* (mp)	Observații / Referințe
A1		1.943	Sector cadastral:34 Teren neimprejmuit;

**B. Partea II. Proprietari și acte**

Inscrieri privitoare la dreptul de proprietate și alte drepturi reale		Referințe
/		
Act Normativ nr. 7, din 13/03/1996 emis de PARLAMENT (art. 13 alin. 15);		
B1	Inscrierea provizorie, drept de PROPRIETATE, dobandit prin Lege, cota actuala 1/1, cota initiala 1/1 1) COMUNA VALEA MARE PRAVAT, CIF:5010196	A1

**C. Partea III. SARCINI .**

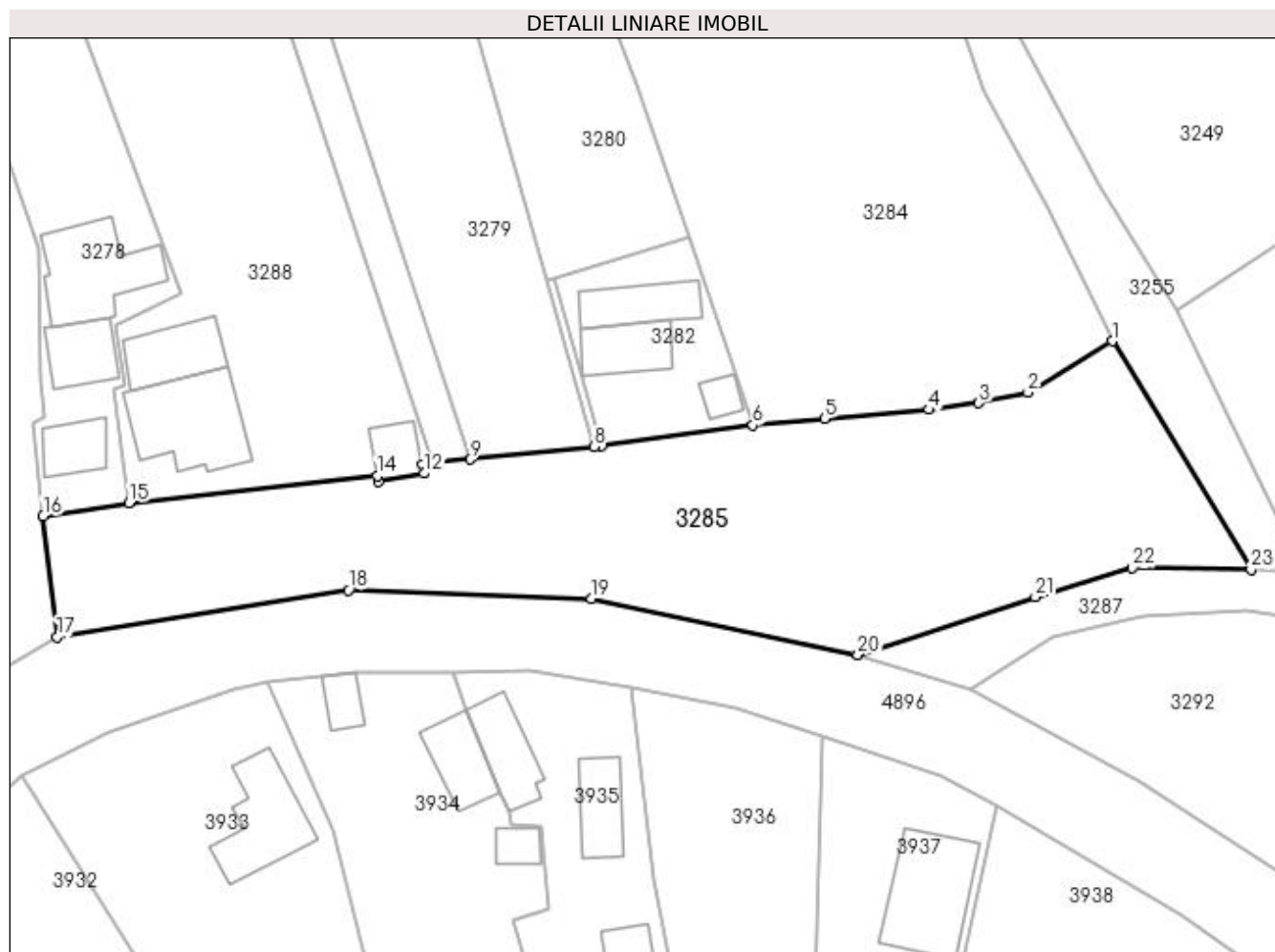
Inscrieri privind dezmembramintele dreptului de proprietate, drepturi reale de garanție și sarcini	Referințe
NU SUNT	

## Anexa Nr. 1 La Partea I

## Teren

Nr cadastral	Suprafața (mp)*	Observații / Referințe
	1.943	

\* Suprafața este determinată în planul de proiecție Stereo 70.



## Date referitoare la teren

Crt	Categorie folosință	Intravilan	Suprafața (mp)	Tarla	Parcelă	Nr. topo	Observații / Referințe
1	pasune	DA	1.943	35	606	-	

## Lungime Segmente

1) Valorile lungimilor segmentelor sunt obținute din proiecție în plan.

Punct început	X / Y	Punct sfârșit	X / Y	Lungime segment (** (m)
1	508.097,638 419.606,479	2	508.089,149 419.601,322	9.933
3	508.084,214 419.600,237	4	508.079,207 419.599,575	5.051
5	508.068,651 419.598,66	6	508.061,456 419.598,021	7.223
7	508.046,198 419.595,931	8	508.045,455 419.595,83	0.75
9	508.032,96 419.594,572	10	508.029,153 419.594,189	3.826

Punct început	X / Y	Punct sfârșit	X / Y	Lungime segment (** (m)
2	508.089,149 419.601,322	3	508.084,214 419.600,237	5.053
4	508.079,207 419.599,575	5	508.068,651 419.598,66	10.596
6	508.061,456 419.598,021	7	508.046,198 419.595,931	15.4
8	508.045,455 419.595,83	9	508.032,96 419.594,572	12.558
10	508.029,153 419.594,189	11	508.028,191 419.594,022	0.976

Punct început	X / Y	Punct sfârșit	X / Y	Lungime segment (** (m)
11	508.028,191 419.594,022	12	508.028,352 419.593,168	0.869
13	508.023,748 419.592,298	14	508.023,629 419.592,927	0.64
15	507.998,605 419.590,207	16	507.989,969 419.588,857	8.741
17	507.991,372 419.576,707	18	508.020,698 419.581,422	29.703
19	508.045,198 419.580,54	20	508.072,024 419.574,9	27.412
21	508.089,89 419.580,717	22	508.099,679 419.583,641	10.216
23	508.111,622 419.583,491	1	508.097,638 419.606,479	26.907

Punct început	X / Y	Punct sfârșit	X / Y	Lungime segment (** (m)
12	508.028,352 419.593,168	13	508.023,748 419.592,298	4.685
14	508.023,629 419.592,927	15	507.998,605 419.590,207	25.171
16	507.989,969 419.588,857	17	507.991,372 419.576,707	12.231
18	508.020,698 419.581,422	19	508.045,198 419.580,54	24.516
20	508.072,024 419.574,9	21	508.089,89 419.580,717	18.789
22	508.099,679 419.583,641	23	508.111,622 419.583,491	11.944

\*\* Lungimile segmentelor sunt determinate în planul de proiecție Stereo 70 și sunt rotunjite la 1 milimetru.

\*\*\* Distanța dintre puncte este formată din segmente cumulate ce sunt mai mici decât valoarea 1 milimetru.



**DATE DESPRE IMOBILUL NR. 3286**

Oficiul de Cadastru și Publicitate Imobiliară ARGES  
Biroul de Cadastru și Publicitate Imobiliară Campulung

**A. Partea I. Descrierea imobilului**

TEREN Extravilan

Adresa: Jud. Arges

Nr. Crt	Nr cadastral Nr. topografic	Suprafața* (mp)	Observații / Referințe
A1		267	Sector cadastral:34 Teren neimprejmuit;

**B. Partea II. Proprietari și acte**

Inscrieri privitoare la dreptul de proprietate și alte drepturi reale		Referințe
/		
Act Normativ nr. 7, din 13/03/1996 emis de PARLAMENT (art. 13 alin. 15);		
B1	Inscrierea provizorie, drept de PROPRIETATE, dobandit prin Lege, cota actuala 1/1, cota initiala 1/1 1) COMUNA VALEA MARE PRAVAT, CIF:5010196	A1

**C. Partea III. SARCINI .**

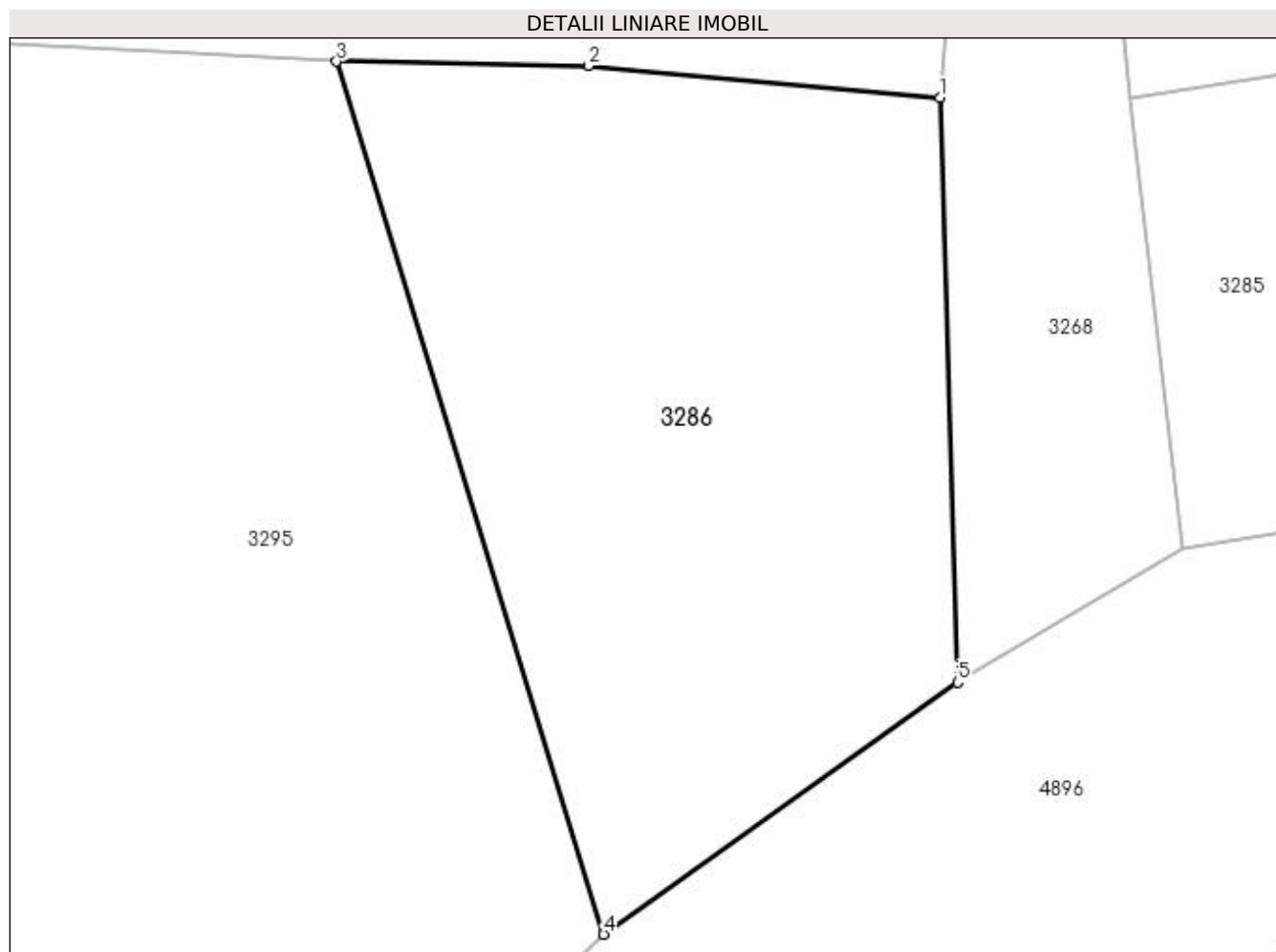
Inscrieri privind dezmembramintele dreptului de proprietate, drepturi reale de garanție și sarcini	Referințe
NU SUNT	

## Anexa Nr. 1 La Partea I

## Teren

Nr cadastral	Suprafața (mp)*	Observații / Referințe
	267	

\* Suprafața este determinată în planul de proiecție Stereo 70.



## Date referitoare la teren

Crt	Categorie folosință	Intravilan	Suprafața (mp)	Tarla	Parcelă	Nr. topo	Observații / Referințe
1	pasune	NU	267	35	606	-	

## Lungime Segmente

1) Valorile lungimilor segmentelor sunt obținute din proiecție în plan.

Punct început	X / Y	Punct sfârșit	X / Y	Lungime segment (** (m)
1	507.984,836 419.588,847	2	507.975,346 419.589,708	9.529
2	507.975,346 419.589,708	3	507.968,562 419.589,828	6.785
3	507.968,562 419.589,828	4	507.975,766 419.566,286	24.62
4	507.975,766 419.566,286	5	507.985,316 419.573,087	11.724
5	507.985,316 419.573,087	1	507.984,836 419.588,847	15.767



**\*\* Lungimile segmentelor sunt determinate în planul de proiecţie Stereo 70 şi sunt rotunjite la 1 milimetru.**

**\*\*\* Distanţa dintre puncte este formată din segmente cumulate ce sunt mai mici decât valoarea 1 milimetru.**



**DATE DESPRE IMOBILUL NR. 3287**

Oficiul de Cadastru și Publicitate Imobiliară ARGES  
Biroul de Cadastru și Publicitate Imobiliară Campulung

**A. Partea I. Descrierea imobilului**

TEREN Intravilan

Adresa: Loc. Bilcesti, Jud. Arges

Nr. Crt	Nr cadastral Nr. topografic	Suprafața* (mp)	Observații / Referințe
A1		1.270	Sector cadastral:34 Teren neimprejmuit;

**B. Partea II. Proprietari și acte**

Inscrieri privitoare la dreptul de proprietate și alte drepturi reale		Referințe
/		
Act Normativ nr. 7, din 13/03/1996 emis de PARLAMENT (art. 13 alin. 15);		
B1	Inscrierea provizorie, drept de PROPRIETATE, dobandit prin Lege, cota actuala 1/1, cota initiala 1/1 1) COMUNA VALEA MARE PRAVAT, CIF:5010196	A1

**C. Partea III. SARCINI .**

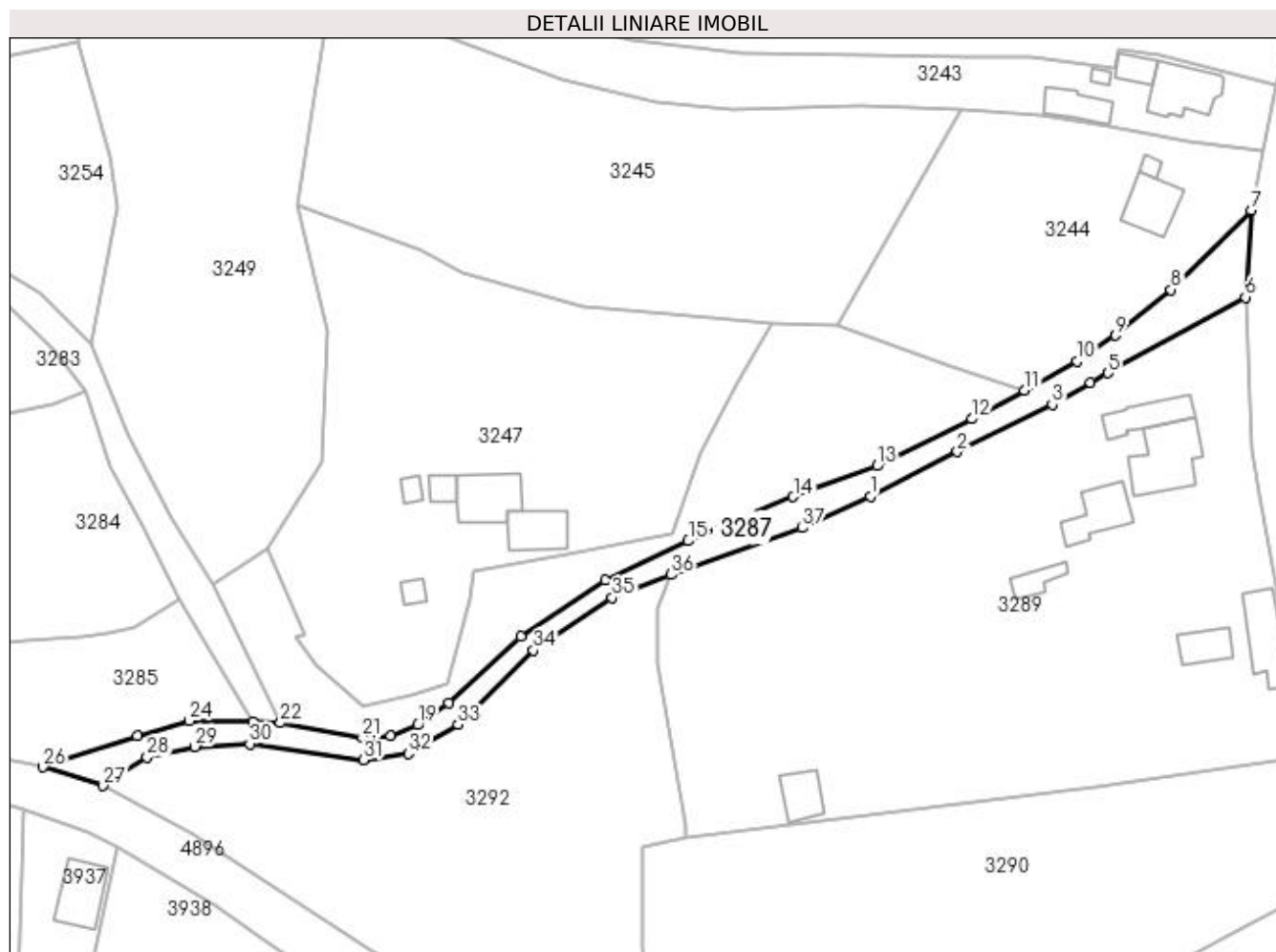
Inscrieri privind dezmembramintele dreptului de proprietate, drepturi reale de garanție și sarcini	Referințe
NU SUNT	

## Anexa Nr. 1 La Partea I

## Teren

Nr cadastral	Suprafața (mp)*	Observații / Referințe
	1.270	

\* Suprafața este determinată în planul de proiecție Stereo 70.



## Date referitoare la teren

Crt	Categorie folosință	Intra vilan	Suprafața (mp)	Tarla	Parcelă	Nr. topo	Observații / Referințe
1	drum	DA	1.270	2	dc 53	-	

## Lungime Segmente

1) Valorile lungimilor segmentelor sunt obținute din proiecție în plan.

Punct început	X / Y	Punct sfârșit	X / Y	Lungime segment (** (m)
1	508.228,447 419.626,059	2	508.244,93 419.634,481	18.51
3	508.262,862 419.643,424	4	508.270,1 419.647,531	8.322
5	508.273,385 419.649,348	6	508.299,399 419.663,671	29.696
7	508.300,464 419.680,157	8	508.285,294 419.665,112	21.365
9	508.274,804 419.656,48	10	508.267,602 419.651,598	8.701

Punct început	X / Y	Punct sfârșit	X / Y	Lungime segment (** (m)
2	508.244,93 419.634,481	3	508.262,862 419.643,424	20.038
4	508.270,1 419.647,531	5	508.273,385 419.649,348	3.754
6	508.299,399 419.663,671	7	508.300,464 419.680,157	16.52
8	508.285,294 419.665,112	9	508.274,804 419.656,48	13.585
10	508.267,602 419.651,598	11	508.257,603 419.646,11	11.406

Punct început	X / Y	Punct sfârșit	X / Y	Lungime segment (** (m)
11	508.257,603 419.646,11	12	508.247,673 419.640,7	11.308
13	508.229,718 419.631,834	14	508.213,89 419.625,946	16.888
15	508.194,024 419.617,639	16	508.178,398 419.610,158	17.324
17	508.162,34 419.599,6	18	508.148,695 419.587,072	18.524
19	508.142,907 419.582,837	20	508.137,831 419.580,71	5.504
21	508.132,381 419.580,516	22	508.116,894 419.583,206	15.719
23	508.111,622 419.583,491	24	508.099,679 419.583,641	11.944
25	508.089,89 419.580,717	26	508.072,024 419.574,9	18.789
27	508.083,385 419.571,345	28	508.091,676 419.576,701	9.871
29	508.100,719 419.578,723	30	508.111,104 419.579,279	10.4
31	508.132,67 419.576,254	32	508.141,094 419.577,417	8.504
33	508.150,482 419.582,932	34	508.164,726 419.596,968	19.998
35	508.179,681 419.606,879	36	508.190,755 419.611,278	11.916
37	508.215,638 419.620,086	1	508.228,447 419.626,059	14.133

Punct început	X / Y	Punct sfârșit	X / Y	Lungime segment (** (m)
12	508.247,673 419.640,7	13	508.229,718 419.631,834	20.025
14	508.213,89 419.625,946	15	508.194,024 419.617,639	21.533
16	508.178,398 419.610,158	17	508.162,34 419.599,6	19.218
18	508.148,695 419.587,072	19	508.142,907 419.582,837	7.172
20	508.137,831 419.580,71	21	508.132,381 419.580,516	5.453
22	508.116,894 419.583,206	23	508.111,622 419.583,491	5.28
24	508.099,679 419.583,641	25	508.089,89 419.580,717	10.216
26	508.072,024 419.574,9	27	508.083,385 419.571,345	11.904
28	508.091,676 419.576,701	29	508.100,719 419.578,723	9.266
30	508.111,104 419.579,279	31	508.132,67 419.576,254	21.777
32	508.141,094 419.577,417	33	508.150,482 419.582,932	10.888
34	508.164,726 419.596,968	35	508.179,681 419.606,879	17.941
36	508.190,755 419.611,278	37	508.215,638 419.620,086	26.396

\*\* Lungimile segmentelor sunt determinate în planul de proiecție Stereo 70 și sunt rotunjite la 1 milimetru.

\*\*\* Distanța dintre puncte este formată din segmente cumulate ce sunt mai mici decât valoarea 1 milimetru.



**DATE DESPRE IMOBILUL NR. 3288**

Oficiul de Cadastru și Publicitate Imobiliară ARGES  
Biroul de Cadastru și Publicitate Imobiliară Campulung

**A. Partea I. Descrierea imobilului**

TEREN Intravilan

Adresa: Loc. Bilcești, Jud. Argeș, PUNCTUL CAMIN CASA

Nr. Crt	Nr cadastral Nr. topografic	Suprafața* (mp)	Observații / Referințe
A1	82457	1.446	Sector cadastral:34 Teren neimprijmit;

**Construcții**

Crt	Nr cadastral Nr. topografic	Adresa	Observații / Referințe
A1.1	82457-C1	Loc. Bilcești, Jud. Argeș, PUNCTUL CAMIN CASA	Nr. niveluri:2; S. construita la sol:95 mp; S. construita desfasurata:190 mp; Construita in anul 1990; din caramida arsa
A1.2	82457-C2	Loc. Bilcești, Jud. Argeș, PUNCTUL CAMIN CASA	Nr. niveluri:1; S. construita la sol:51 mp; S. construita desfasurata:51 mp; Construita in anul 1990; din caramida arsa
A1.3	82457-C3	Loc. Bilcești, Jud. Argeș, PUNCTUL CAMIN CASA	Nr. niveluri:1; S. construita la sol:25 mp; S. construita desfasurata:25 mp; Construita in anul 1991; din caramida arsa

**B. Partea II. Proprietari și acte**

Inscrieri privitoare la dreptul de proprietate și alte drepturi reale	Referințe
<b>11167 / 24/05/2022</b>	
Act Notarial nr. 502, din 18/05/2022 emis de TULUCA FILOFTEIA (act notarial nr 79 din 18.05.2022, emis de TULUCA FILOFTEIA;act notarial nr 79 din 18.05.2022, emis de TULUCA FILOFTEIA);	
B1	Se infiinteaza cartea funciara 82457 a imobilului cu numarul cadastral 82457 / UAT Valea Mare Pravăț, rezultat din dezmembrarea imobilului cu numarul cadastral 82393 inscris in cartea funciara 82393;
	A1
Act Administrativ nr. 19133, din 12/08/1993 emis de CJPSDPAT ARGES (act administrativ nr 2506 din 20.05.2021, emis de PRIMARIA VALEA MARE PRAVAT;act administrativ nr 2505 din 21.05.2021, emis de PRIMARIA VALEA MARE PRAVAT);	
B3	Intabulare, drept de PROPRIETATE, dobandit prin Lege, cota actuala 1/2, cota initiala 1/2
	A1.1, A1.2, A1.3
	1) <b>CREȚU MARIA</b>
	<i>OBSERVATII: pozitie transcrisa din CF 82393/Valea Mare Pravăț, inscrisa prin incheierea nr. 12568 din 14/06/2021;</i>
Act Notarial nr. 79, din 18/05/2022 emis de TULUCA FILOFTEIA;	
B4	Intabulare, drept de PROPRIETATE- bun propriu, dobandit prin Succesiune, cota actuala 1/1, cota initiala 1/1
	A1
	1) <b>SIMION CARMEN</b>
B5	Intabulare, drept de PROPRIETATE- bun propriu, dobandit prin Succesiune, cota actuala 1/2, cota initiala 1/2
	A1.1, A1.2, A1.3
	1) <b>SIMION CARMEN</b>

**C. Partea III. SARCINI .**

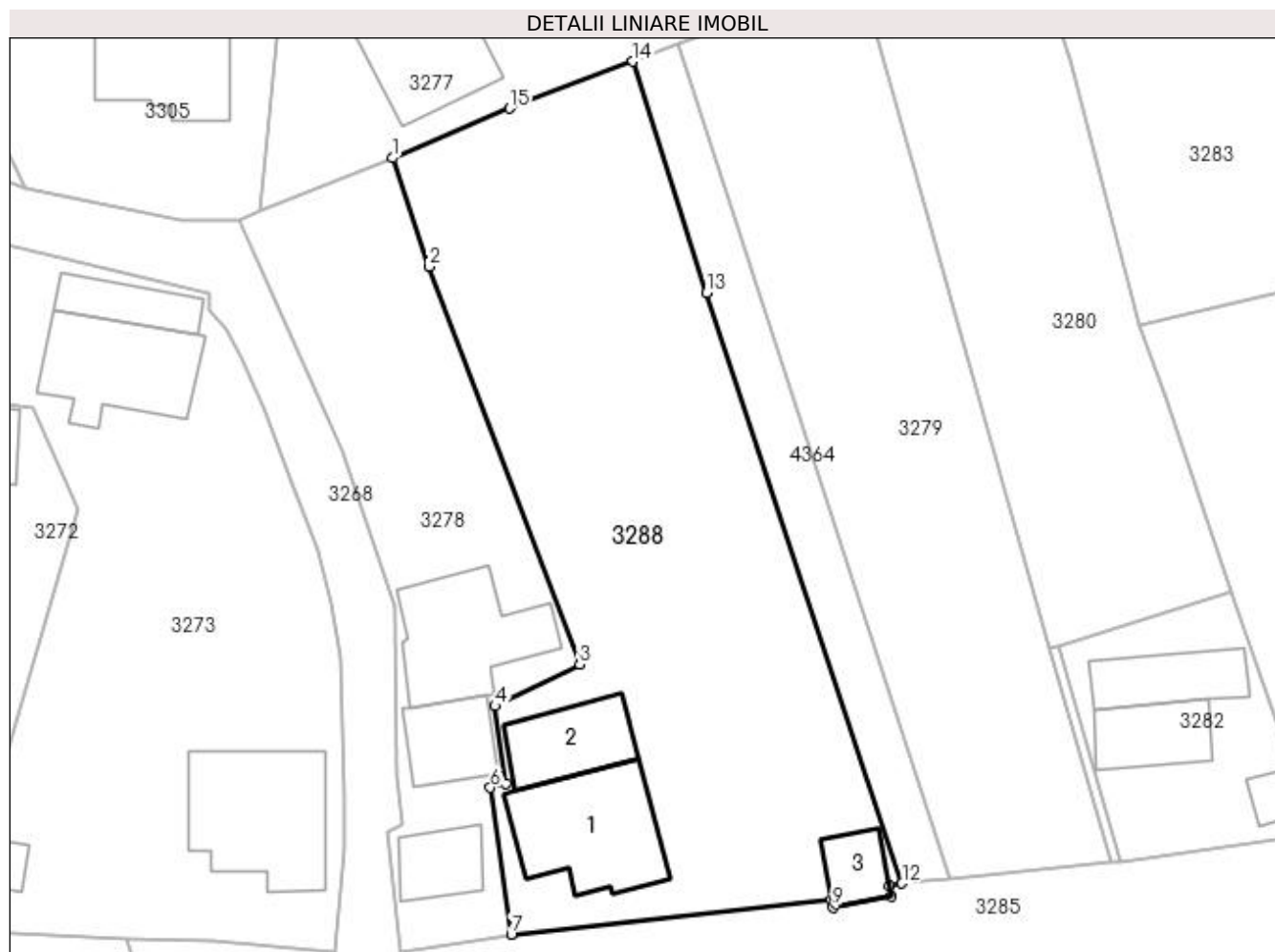
Inscrieri privind dezmembramintele dreptului de proprietate, drepturi reale de garanție și sarcini	Referințe
NU SUNT	

## Anexa Nr. 1 La Partea I

## Teren

Nr cadastral	Suprafața (mp)*	Observații / Referințe
82457	1.446	

\* Suprafața este determinată în planul de proiecție Stereo 70.



## Date referitoare la teren

Crt	Categorie folosință	Intra vilan	Suprafața (mp)	Tarla	Parcelă	Nr. topo	Observații / Referințe
1	curți constructii	DA	362	1	47	-	
2	faneata	DA	1.084	1	46	-	

## Date referitoare la construcții

Crt	Număr	Destinație construcție	Supraf. (mp)	Situație juridică	Observații / Referințe
A1.1	82457-C1	construcții de locuințe	95	Cu acte	Nr. niveluri:2; S. construita la sol:95 mp; S. construita desfasurata:190 mp; Construita in anul 1990; din caramida arsa
A1.2	82457-C2	construcții anexa	51	Cu acte	Nr. niveluri:1; S. construita la sol:51 mp; S. construita desfasurata:51 mp; Construita in anul 1990; din caramida arsa
A1.3	82457-C3	construcții anexa	25	Cu acte	Nr. niveluri:1; S. construita la sol:25 mp; S. construita desfasurata:25 mp; Construita in anul 1991; din caramida arsa

## Lungime Segmente

1) Valorile lungimilor segmentelor sunt obținute din proiecție în plan.

Punct început	X / Y	Punct sfârșit	X / Y	Lungime segment (** (m)
---------------	-------	---------------	-------	-------------------------



Punct început	X / Y	Punct sfârșit	X / Y	Lungime segment (** (m)
1	507.989,305 419.650,883	2	507.992,164 419.642,411	8.941
2	507.992,164 419.642,411	3	508.003,951 419.611,298	33.271
3	508.003,951 419.611,298	4	507.997,349 419.608,044	7.36
4	507.997,349 419.608,044	5	507.998,204 419.601,955	6.149
5	507.998,204 419.601,955	6	507.996,981 419.601,67	1.256
6	507.996,981 419.601,67	7	507.998,605 419.590,207	11.577
7	507.998,605 419.590,207	8	508.023,629 419.592,927	25.171
8	508.023,629 419.592,927	9	508.023,748 419.592,298	0.64
9	508.023,748 419.592,298	10	508.028,352 419.593,168	4.685
10	508.028,352 419.593,168	11	508.028,191 419.594,022	0.869
11	508.028,191 419.594,022	12	508.029,153 419.594,189	0.976
12	508.029,153 419.594,189	13	508.013,863 419.640,342	48.62
13	508.013,863 419.640,342	14	508.008,128 419.658,426	18.972
14	508.008,128 419.658,426	15	507.998,481 419.654,77	10.317
15	507.998,481 419.654,77	1	507.989,305 419.650,883	9.965

\*\* Lungimile segmentelor sunt determinate în planul de proiecție Stereo 70 și sunt rotunjite la 1 milimetru.

\*\*\* Distanța dintre puncte este formată din segmente cumulate ce sunt mai mici decât valoarea 1 milimetru.



**DATE DESPRE IMOBILUL NR. 3289**

Oficiul de Cadastru și Publicitate Imobiliară ARGES  
Biroul de Cadastru și Publicitate Imobiliară Campulung

**A. Partea I. Descrierea imobilului**

TEREN Intravilan

Adresa: Loc. Bilcesti, Nr. 67, Jud. Arges

Nr. Crt	Nr cadastral Nr. topografic	Suprafața* (mp)	Observații / Referințe
A1		7.755	Sector cadastral:34 Teren imprejmuit;

**Construcții**

Crt	Nr cadastral Nr. topografic	Adresa	Observații / Referințe
A1.1		Loc. Bilcesti, Nr. 67, Jud. Arges	Nr. niveluri:1; S. construita la sol:145 mp; S. construita desfasurata:145 mp;
A1.2		Loc. Bilcesti, Nr. 67, Jud. Arges	Nr. niveluri:1; S. construita la sol:77 mp; S. construita desfasurata:77 mp;
A1.3		Loc. Bilcesti, Nr. 67, Jud. Arges	Nr. niveluri:1; S. construita la sol:91 mp; S. construita desfasurata:91 mp;
A1.4		Loc. Bilcesti, Nr. 67, Jud. Arges	Nr. niveluri:1; S. construita la sol:38 mp; S. construita desfasurata:38 mp;
A1.5		Loc. Bilcesti, Nr. 67, Jud. Arges	Nr. niveluri:1; S. construita la sol:57 mp; S. construita desfasurata:57 mp;
A1.6		Loc. Bilcesti, Nr. 67, Jud. Arges	Nr. niveluri:1; S. construita la sol:108 mp; S. construita desfasurata:108 mp;
A1.7		Loc. Bilcesti, Nr. 67, Jud. Arges	Nr. niveluri:1; S. construita la sol:61 mp; S. construita desfasurata:61 mp;

**B. Partea II. Proprietari și acte**

Inscrieri privitoare la dreptul de proprietate și alte drepturi reale		Referințe
/		
Act Normativ nr. 7, din 13/03/1996 emis de PARLAMENT (art. 13 alin. 15);		
B1	Inscrierea provizorie, drept de PROPRIETATE, dobandit prin Lege, cota actuala 1/1, cota initiala 1/1 1) COMUNA VALEA MARE PRAVAT, CIF:5010196	A1, A1.1, A1.2, A1.3, A1.4, A1.5, A1.6, A1.7

**C. Partea III. SARCINI .**

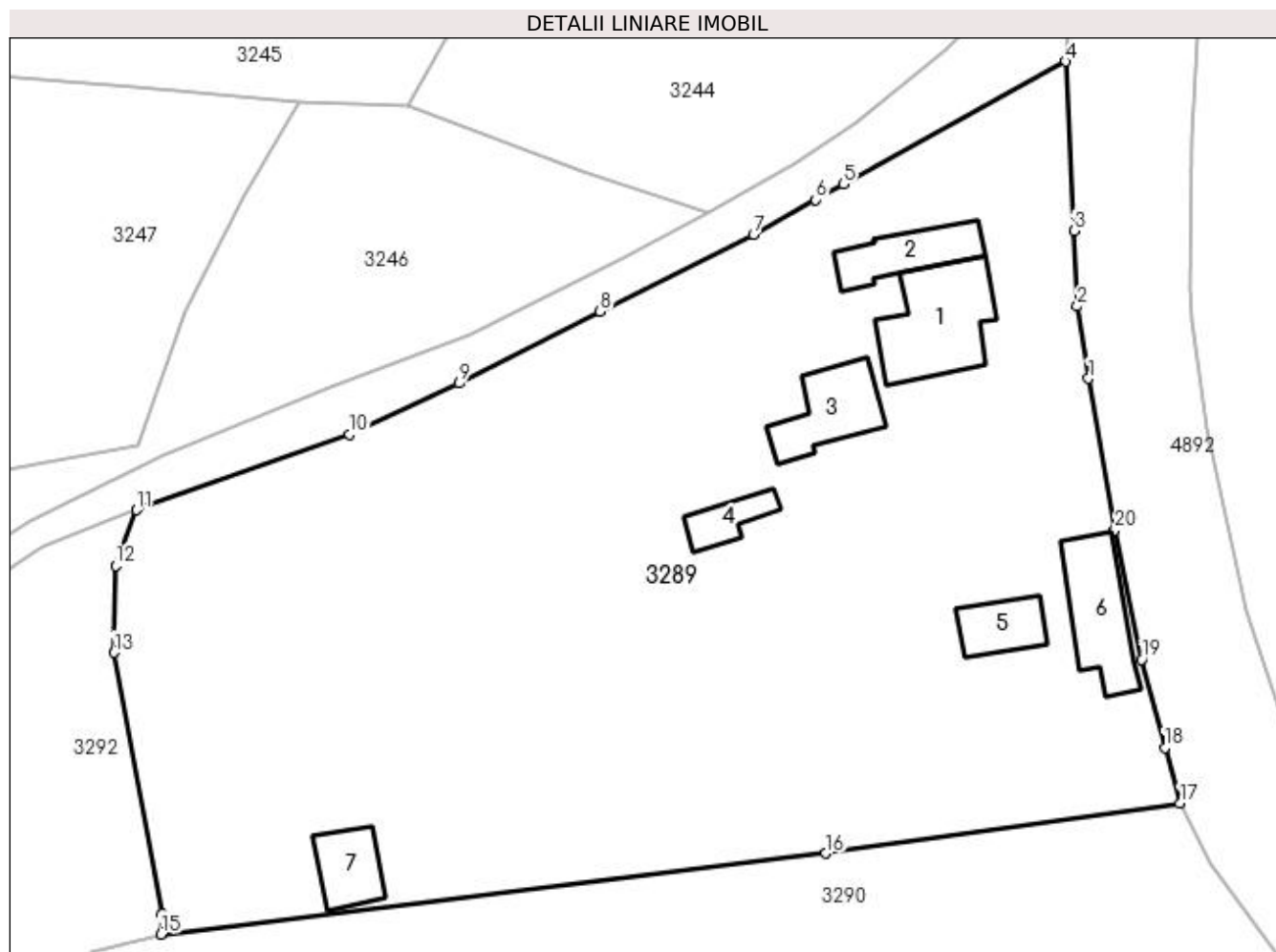
Inscrieri privind dezmembramintele dreptului de proprietate, drepturi reale de garanție și sarcini	Referințe
NU SUNT	

## Anexa Nr. 1 La Partea I

## Teren

Nr cadastral	Suprafața (mp)*	Observații / Referințe
	7.755	

\* Suprafața este determinată în planul de proiecție Stereo 70.



## Date referitoare la teren

Crt	Categorie folosință	Intra vilan	Suprafața (mp)	Tarla	Parcelă	Nr. topo	Observații / Referințe
1	curți constructii	DA	2.228	2	55-57	-	
2	livada	DA	2.902	2	54,55	-	
3	livada	DA	361	34	55,56	-	
4	faneata	DA	2.264	2	54,59	-	

## Date referitoare la construcții

Crt	Număr	Destinație construcție	Supraf. (mp)	Situație juridică	Observații / Referințe
A1.1		construcții de locuințe	145	Cu acte	Nr. niveluri:1; S. construita la sol:145 mp; S. construita desfasurata:145 mp;
A1.2		construcții anexa	77	Cu acte	Nr. niveluri:1; S. construita la sol:77 mp; S. construita desfasurata:77 mp;
A1.3		construcții anexa	91	Cu acte	Nr. niveluri:1; S. construita la sol:91 mp; S. construita desfasurata:91 mp;
A1.4		construcții anexa	38	Cu acte	Nr. niveluri:1; S. construita la sol:38 mp; S. construita desfasurata:38 mp;
A1.5		construcții anexa	57	Cu acte	Nr. niveluri:1; S. construita la sol:57 mp; S. construita desfasurata:57 mp;
A1.6		construcții anexa	108	Cu acte	Nr. niveluri:1; S. construita la sol:108 mp; S. construita desfasurata:108 mp;
A1.7		construcții anexa	61	Cu acte	Nr. niveluri:1; S. construita la sol:61 mp; S. construita desfasurata:61 mp;

## Lungime Segmente

1) Valorile lungimilor segmentelor sunt obținute din proiecție în plan.

Punct început	X / Y	Punct sfârșit	X / Y	Lungime segment (** (m)
1	508.302,021 419.626,623	2	508.300,705 419.635,056	8.535
2	508.300,705 419.635,056	3	508.300,35 419.643,882	8.833
3	508.300,35 419.643,882	4	508.299,399 419.663,671	19.812
4	508.299,399 419.663,671	5	508.273,385 419.649,348	29.696
5	508.273,385 419.649,348	6	508.270,1 419.647,531	3.754
6	508.270,1 419.647,531	7	508.262,862 419.643,424	8.322
7	508.262,862 419.643,424	8	508.244,93 419.634,481	20.038
8	508.244,93 419.634,481	9	508.228,447 419.626,059	18.51
9	508.228,447 419.626,059	10	508.215,638 419.620,086	14.133
10	508.215,638 419.620,086	11	508.190,755 419.611,278	26.396
11	508.190,755 419.611,278	12	508.188,316 419.604,765	6.955
12	508.188,316 419.604,765	13	508.188,127 419.594,627	10.14
13	508.188,127 419.594,627	14	508.193,679 419.564,049	31.078
14	508.193,679 419.564,049	15	508.193,588 419.561,697	2.354
15	508.193,588 419.561,697	16	508.271,338 419.571,153	78.323
16	508.271,338 419.571,153	17	508.312,741 419.576,99	41.812
17	508.312,741 419.576,99	18	508.310,954 419.583,511	6.761
18	508.310,954 419.583,511	19	508.308,242 419.593,803	10.643
19	508.308,242 419.593,803	20	508.305,093 419.608,927	15.448
20	508.305,093 419.608,927	1	508.302,021 419.626,623	17.961

\*\* Lungimile segmentelor sunt determinate în planul de proiecție Stereo 70 și sunt rotunjite la 1 milimetru.

\*\*\* Distanța dintre puncte este formată din segmente cumulate ce sunt mai mici decât valoarea 1 milimetru.



**DATE DESPRE IMOBILUL NR. 3290**

Oficiul de Cadastru și Publicitate Imobiliară ARGES  
Biroul de Cadastru și Publicitate Imobiliară Campulung

**A. Partea I. Descrierea imobilului**

TEREN Intravilan

Nr. CF vechi:723  
Nr. cadastral vechi:964

Adresa: Loc. Bilcesti, Jud. Arges, punct Camin Cultural Bilcesti

Nr. Crt	Nr cadastral Nr. topografic	Suprafata* (mp)	Observatii / Referinte
A1	81865	Din acte: 4.500 Masurata: 5.588	Sector cadastral:34 Teren imprejmuit;

**B. Partea II. Proprietari și acte**

Inscrieri privitoare la dreptul de proprietate și alte drepturi reale		Referințe
<b>11518 / 14/11/2007</b>		
Act Notarial nr. 1402, din 22/10/2007 emis de BNP Cazacu Sorin Benone;		
B1	Intabulare, drept de PROPRIETATE, dobandit prin Conventie, cota actuala 1/2, cota initiala 1/2 1) <b>NEGULICI EDMOND GHEORGHE</b>	A1
B2	Intabulare, drept de PROPRIETATE, dobandit prin Conventie, cota actuala 1/2, cota initiala 1/2 1) <b>NEGULICI GERARD ALEXANDRU</b>	A1

**C. Partea III. SARCINI .**

Inscrieri privind dezmembramintele dreptului de proprietate, drepturi reale de garanție și sarcini	Referințe
NU SUNT	

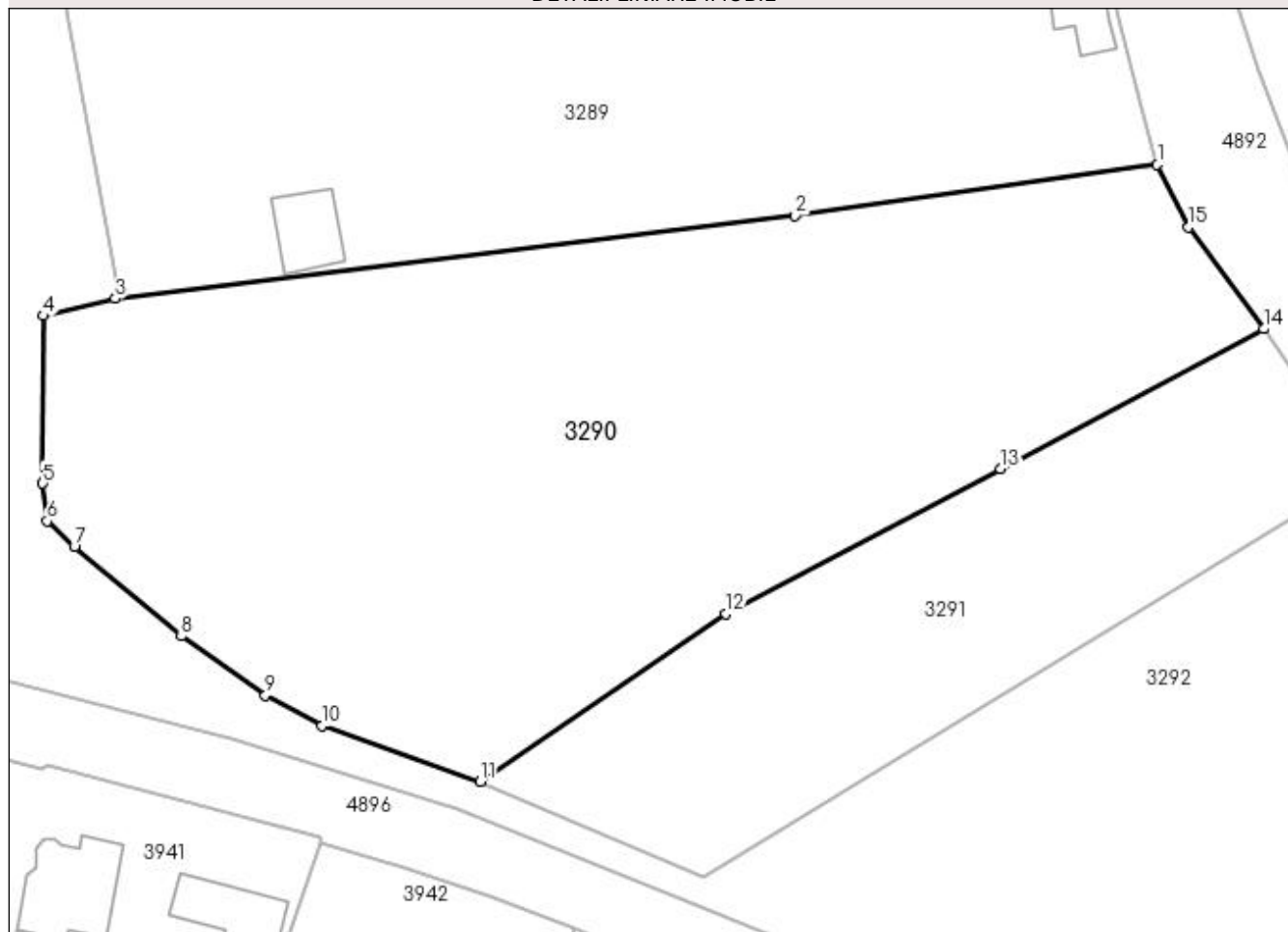
## Anexa Nr. 1 La Partea I

## Teren

Nr cadastral	Suprafața (mp)*	Observații / Referințe
81865	Din acte: 4.500 Masurata: 5.588	

\* Suprafața este determinată în planul de proiecție Stereo 70.

## DETALII LINIARE IMOBIL



## Date referitoare la teren

Crt	Categorie folosință	Intra vilan	Suprafața (mp)	Tarla	Parcelă	Nr. topo	Observații / Referințe
1	faneata	DA	5.588	2	54	-	

## Lungime Segmente

1) Valorile lungimilor segmentelor sunt obținute din proiecție în plan.

Punct început	X / Y	Punct sfârșit	X / Y	Lungime segment (** (m)
1	508.312,741 419.576,99	2	508.271,338 419.571,153	41.812
2	508.271,338 419.571,153	3	508.193,588 419.561,697	78.323
3	508.193,588 419.561,697	4	508.185,371 419.559,707	8.455
4	508.185,371 419.559,707	5	508.185,3 419.540,536	19.171
5	508.185,3 419.540,536	6	508.185,82 419.536,238	4.329



Punct început	X / Y	Punct sfârșit	X / Y	Lungime segment (** (m)
6	508.185,82 419.536,238	7	508.188,934 419.533,275	4.298
7	508.188,934 419.533,275	8	508.201,148 419.523,07	15.916
8	508.201,148 419.523,07	9	508.210,773 419.516,311	11.761
9	508.210,773 419.516,311	10	508.217,271 419.512,847	7.364
10	508.217,271 419.512,847	11	508.235,336 419.506,429	19.171
11	508.235,336 419.506,429	12	508.263,435 419.525,64	34.038
12	508.263,435 419.525,64	13	508.294,773 419.542,229	35.458
13	508.294,773 419.542,229	14	508.324,918 419.558,215	34.121
14	508.324,918 419.558,215	15	508.316,316 419.569,848	14.468
15	508.316,316 419.569,848	1	508.312,741 419.576,99	7.987

\*\* Lungimile segmentelor sunt determinate în planul de proiecție Stereo 70 și sunt rotunjite la 1 milimetru.

\*\*\* Distanța dintre puncte este formată din segmente cumulate ce sunt mai mici decât valoarea 1 milimetru.



**DATE DESPRE IMOBILUL NR. 3291**

Oficiul de Cadastru și Publicitate Imobiliară ARGES  
Biroul de Cadastru și Publicitate Imobiliară Campulung

**A. Partea I. Descrierea imobilului**

TEREN Intravilan

Adresa: Loc. Bilcesti, Jud. Arges, punctul,,La Manceru'

Nr. Crt	Nr cadastral Nr. topografic	Suprafața* (mp)	Observații / Referințe
A1	80130	Din acte: 2.162 Masurata: 2.167	Sector cadastral:34 Teren imprejmuit;

**B. Partea II. Proprietari și acte**

Inscrieri privitoare la dreptul de proprietate și alte drepturi reale		Referințe
<b>16536 / 10/11/2017</b>		
Act Notarial nr. 37/2017, din 09/11/2017 emis de Tuluca Andrei;		
B2	Intabulare, drept de PROPRIETATE-bun propriu, dobandit prin Succesiune, cota actuala 1/2, cota initiala 1/2 1) CERNAT EUGEN	A1
B3	Intabulare, drept de PROPRIETATE-bu propriu, dobandit prin Succesiune, cota actuala 1/2, cota initiala 1/2 1) CERNAT NICOLETA	A1

**C. Partea III. SARCINI .**

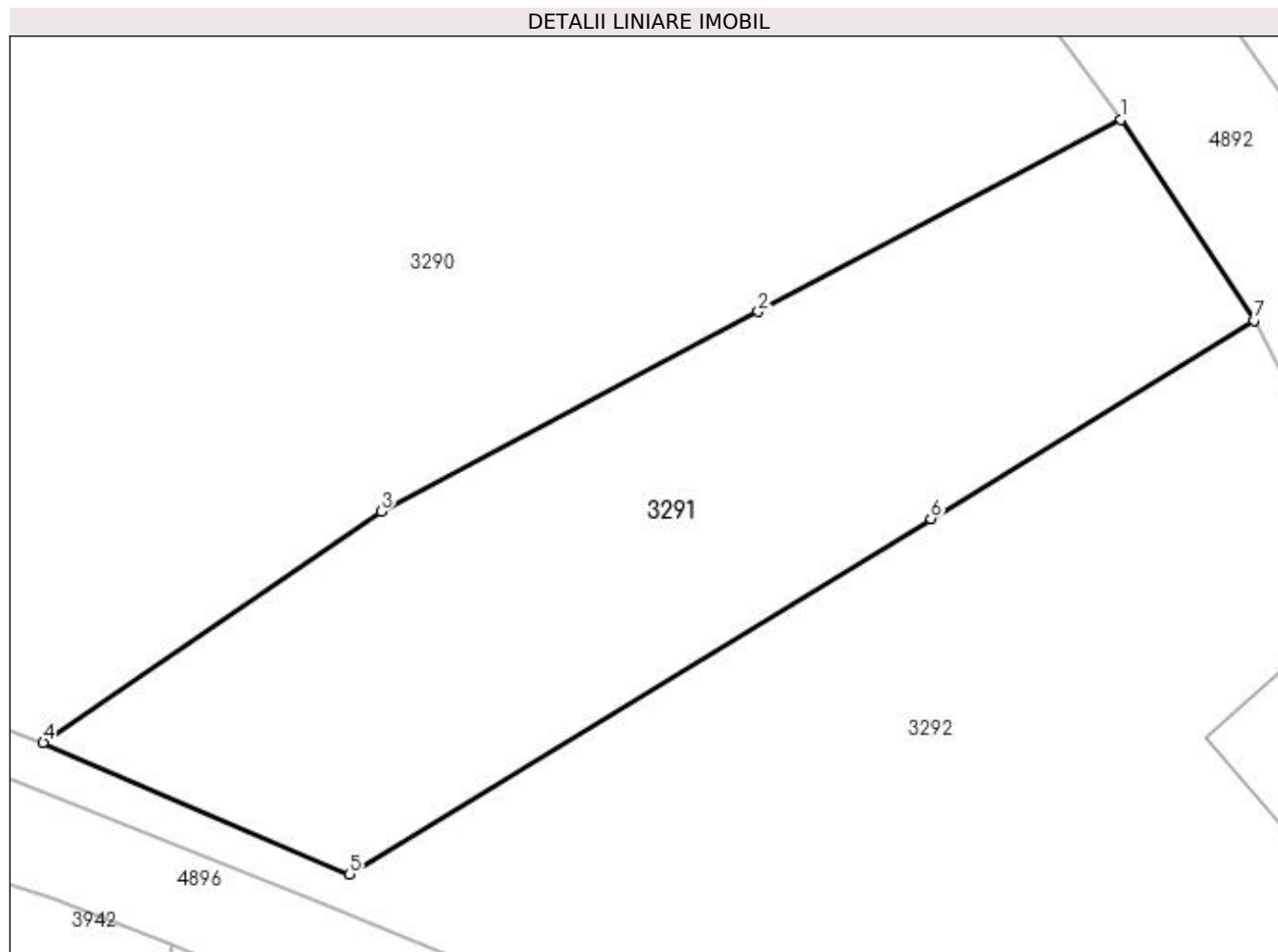
Inscrieri privind dezmembramintele dreptului de proprietate, drepturi reale de garanție și sarcini	Referințe
NU SUNT	

## Anexa Nr. 1 La Partea I

## Teren

Nr cadastral	Suprafața (mp)*	Observații / Referințe
80130	Din acte: 2.162 Masurata: 2.167	

\* Suprafața este determinată în planul de proiecție Stereo 70.



## Date referitoare la teren

Crt	Categorie folosință	Intra vilan	Suprafața (mp)	Tarla	Parcelă	Nr. topo	Observații / Referințe
1	faneata	DA	2.167	2	54	-	

## Lungime Segmente

1) Valorile lungimilor segmentelor sunt obținute din proiecție în plan.

Punct început	X / Y	Punct sfârșit	X / Y	Lungime segment (** (m)
1	508.324,918 419.558,215	2	508.294,773 419.542,229	34.121
2	508.294,773 419.542,229	3	508.263,435 419.525,64	35.458
3	508.263,435 419.525,64	4	508.235,336 419.506,429	34.038
4	508.235,336 419.506,429	5	508.260,82 419.495,45	27.748
5	508.260,82 419.495,45	6	508.309,117 419.525,028	56.634

Punct început	X / Y	Punct sfârșit	X / Y	Lungime segment (** (m)
6	508.309,117 419.525,028	7	508.335,991 419.541,52	31.531
7	508.335,991 419.541,52	1	508.324,918 419.558,215	20.033

\*\* Lungimile segmentelor sunt determinate în planul de proiecție Stereo 70 și sunt rotunjite la 1 milimetru.

\*\*\* Distanța dintre puncte este formată din segmente cumulate ce sunt mai mici decât valoarea 1 milimetru.



**DATE DESPRE IMOBILUL NR. 3292**

Oficiul de Cadastru și Publicitate Imobiliară ARGES  
Biroul de Cadastru și Publicitate Imobiliară Campulung

**A. Partea I. Descrierea imobilului**

TEREN Intravilan

Nr. CF vechi:0

Adresa: Loc. Bilcesti, Jud. Arges, PCT."CAMIN CULTURAL"

Nr. Crt	Nr cadastral Nr. topografic	Suprafața* (mp)	Observații / Referințe
A1	80296	Din acte: 12.388 Masurata: 11.843	Sector cadastral:34 Teren neimprijmit;

**Construcții**

Crt	Nr cadastral Nr. topografic	Adresa	Observații / Referințe
A1.1	80296-C1	Loc. Bilcesti, Jud. Arges, PCT."CAMIN CULTURAL"	Nr. niveluri:1; S. construita la sol:261 mp; S. construita desfasurata:261 mp;
A1.2		Loc. Bilcesti, Jud. Arges, PCT."CAMIN CULTURAL"	Nr. niveluri:1; S. construita la sol:3 mp; S. construita desfasurata:3 mp;
A1.3		Loc. Bilcesti, Jud. Arges, PCT."CAMIN CULTURAL"	Nr. niveluri:1; S. construita la sol:40 mp; S. construita desfasurata:40 mp;

**B. Partea II. Proprietari și acte**

Inscrieri privitoare la dreptul de proprietate și alte drepturi reale	Referințe
<b>6380 / 10/06/2010</b>	
Act Administrativ nr. 27, din 08/09/1999 emis de PRIMARIA VALEA MARE PRAVAT (act administrativ nr. 2939/28-05-2010 emis de PRIMARIA VALEA MARE PRAVAT; act administrativ nr. 2953/28-05-2010 emis de PRIMARIA VALEA MARE PRAVAT; act administrativ nr. 3023/01-05-2010 emis de PRIMARIA VALEA MARE PRAVAT; act normativ nr. 609BIS/16-08-2002 emis de GUVERNUL ROMANIEI!);	
B1	Intabulare, drept de PROPRIETATE, dobandit prin Lege, cota actuala 1/1, cota initiala 1/1 1) COMUNA VALEA MARE PRAVAT- DOMENIUL PRIVAT, CIF:5010196
<b>11065 / 01/09/2014</b>	
Act Administrativ nr. ( Hotarare ) nr. 23/2011, din 12/05/2011 emis de COMUNA VALEA MARE PRAVAT (act administrativ ( certificat de atestare fiscala ) nr. 3422/01.09.2014 emis de Primaria comunei Valea Mare Pravat);	
B2	in baza Hotararii nr. 23/2011 din data de 12.05.2011 emisa de Consiliul Local al Comunei Valea Mare Pravat se noteaza trecerea imobilului de sub A1 si A1.1 Ord din domeniul public in domeniul privat
/	
Act Normativ nr. 7, din 13/03/1996 emis de PARLAMENT (art. 13 alin. 15);	
B3	Inscrierea provizorie, drept de PROPRIETATE, dobandit prin Lege, cota actuala 1/1, cota initiala 1/1 1) COMUNA VALEA MARE PRAVAT, CIF:999999999999, lipsă CUI

**C. Partea III. SARCINI .**

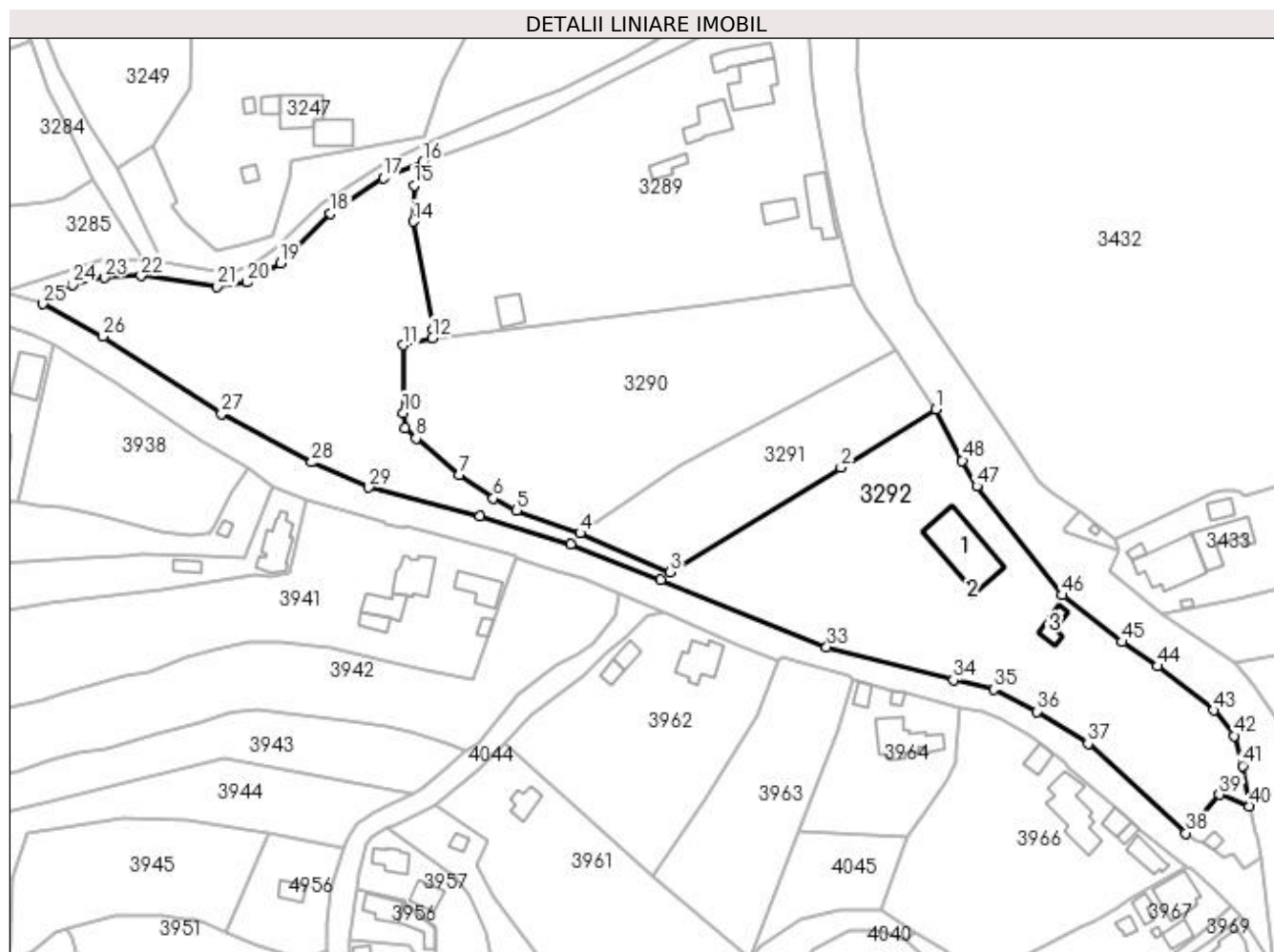
Inscrieri privind dezmembramintele dreptului de proprietate, drepturi reale de garanție și sarcini	Referințe
NU SUNT	

## Anexa Nr. 1 La Partea I

## Teren

Nr cadastral	Suprafața (mp)*	Observații / Referințe
80296	Din acte: 12.388 Masurata: 11.843	

\* Suprafața este determinată în planul de proiecție Stereo 70.



## Date referitoare la teren

Crt	Categorie folosință	Intra vilan	Suprafața (mp)	Tarla	Parcelă	Nr. topo	Observații / Referințe
1	curți construcții	DA	747	2	60	-	
2	arabil	DA	11.096	2	54,60,61	-	

## Date referitoare la construcții

Crt	Număr	Destinație construcție	Supraf. (mp)	Situație juridică	Observații / Referințe
A1.1	80296-C1	construcții administrative și social culturale	261	Cu acte	Nr. niveluri:1; S. construita la sol:261 mp; S. construita desfasurata:261 mp;
A1.2		construcții anexa	3	Cu acte	Nr. niveluri:1; S. construita la sol:3 mp; S. construita desfasurata:3 mp;
A1.3		construcții anexa	40	Cu acte	Nr. niveluri:1; S. construita la sol:40 mp; S. construita desfasurata:40 mp;

## Lungime Segmente

1) Valorile lungimilor segmentelor sunt obținute din proiecție în plan.

Punct început	X / Y	Punct sfârșit	X / Y	Lungime segment	Punct început	X / Y	Punct sfârșit	X / Y	Lungime segment	Punct început	X / Y	Punct sfârșit	X / Y	Lungime segment
---------------	-------	---------------	-------	-----------------	---------------	-------	---------------	-------	-----------------	---------------	-------	---------------	-------	-----------------



Punct început	X / Y	Punct sfârșit	X / Y	Lungime segment	Punct început	X / Y	Punct sfârșit	X / Y	Lungime segment	Punct început	X / Y	Punct sfârșit	X / Y	Lungime segment
1	508.335,991 419.541,52	2	508.309,117 419.525,028	31.531	2	508.309,117 419.525,028	3	508.260,82 419.495,45	56.634	3	508.260,82 419.495,45	4	508.235,336 419.506,429	27.748
4	508.235,336 419.506,429	5	508.217,271 419.512,847	19.171	5	508.217,271 419.512,847	6	508.210,773 419.516,311	7.364	6	508.210,773 419.516,311	7	508.201,148 419.523,07	11.761
7	508.201,148 419.523,07	8	508.188,934 419.533,275	15.916	8	508.188,934 419.533,275	9	508.185,82 419.536,238	4.298	9	508.185,82 419.536,238	10	508.185,3 419.540,536	4.329
10	508.185,3 419.540,536	11	508.185,371 419.559,707	19.171	11	508.185,371 419.559,707	12	508.193,588 419.561,697	8.455	12	508.193,588 419.561,697	13	508.193,679 419.564,049	2.354
13	508.193,679 419.564,049	14	508.188,127 419.594,627	31.078	14	508.188,127 419.594,627	15	508.188,316 419.604,765	10.14	15	508.188,316 419.604,765	16	508.190,755 419.611,278	6.955
16	508.190,755 419.611,278	17	508.179,681 419.606,879	11.916	17	508.179,681 419.606,879	18	508.164,726 419.596,968	17.941	18	508.164,726 419.596,968	19	508.150,482 419.582,932	19.998
19	508.150,482 419.582,932	20	508.141,094 419.577,417	10.888	20	508.141,094 419.577,417	21	508.132,67 419.576,254	8.504	21	508.132,67 419.576,254	22	508.111,104 419.579,279	21.777
22	508.111,104 419.579,279	23	508.100,719 419.578,723	10.4	23	508.100,719 419.578,723	24	508.091,676 419.576,701	9.266	24	508.091,676 419.576,701	25	508.083,385 419.571,345	9.871
25	508.083,385 419.571,345	26	508.100,289 419.562,1	19.267	26	508.100,289 419.562,1	27	508.133,866 419.540,278	40.045	27	508.133,866 419.540,278	28	508.159,439 419.526,53	29.034
28	508.159,439 419.526,53	29	508.175,554 419.519,413	17.617	29	508.175,554 419.519,413	30	508.206,955 419.511,324	32.426	30	508.206,955 419.511,324	31	508.232,69 419.503,355	26.941
31	508.232,69 419.503,355	32	508.258,054 419.493,201	27.321	32	508.258,054 419.493,201	33	508.305,086 419.474,3	50.688	33	508.305,086 419.474,3	34	508.340,907 419.464,99	37.011
34	508.340,907 419.464,99	35	508.352,351 419.462,272	11.762	35	508.352,351 419.462,272	36	508.364,455 419.456,014	13.626	36	508.364,455 419.456,014	37	508.379,005 419.446,896	17.171
37	508.379,005 419.446,896	38	508.406,671 419.421,623	37.472	38	508.406,671 419.421,623	39	508.416,156 419.432,495	14.428	39	508.416,156 419.432,495	40	508.424,571 419.429,216	9.031
40	508.424,571 419.429,216	41	508.422,703 419.440,675	11.61	41	508.422,703 419.440,675	42	508.420,367 419.449,17	8.81	42	508.420,367 419.449,17	43	508.414,547 419.456,327	9.225
43	508.414,547 419.456,327	44	508.398,624 419.468,837	20.249	44	508.398,624 419.468,837	45	508.388,709 419.475,712	12.065	45	508.388,709 419.475,712	46	508.371,756 419.488,94	21.503
46	508.371,756 419.488,94	47	508.347,486 419.519,779	39.244	47	508.347,486 419.519,779	48	508.343,43 419.527,035	8.313	48	508.343,43 419.527,035	1	508.335,991 419.541,52	16.284

\*\* Lungimile segmentelor sunt determinate în planul de proiecție Stereo 70 și sunt rotunjite la 1 milimetru.

\*\*\* Distanța dintre puncte este formată din segmente cumulate ce sunt mai mici decât valoarea 1 milimetru.



**DATE DESPRE IMOBILUL NR. 3293**

Oficiul de Cadastru și Publicitate Imobiliară ARGES  
Biroul de Cadastru și Publicitate Imobiliară Campulung

**A. Partea I. Descrierea imobilului**

TEREN Intravilan

Adresa: Loc. Bilcesti, Jud. Arges

Nr. Crt	Nr cadastral Nr. topografic	Suprafața* (mp)	Observații / Referințe
A1		248	Sector cadastral:34 Teren neimprijmit;

**Construcții**

Crt	Nr cadastral Nr. topografic	Adresa	Observații / Referințe
A1.1		Loc. Bilcesti, Jud. Arges	Nr. niveluri:1; S. construita la sol:15 mp; S. construita desfasurata:15 mp;

**B. Partea II. Proprietari și acte**

Inscrieri privitoare la dreptul de proprietate și alte drepturi reale	Referințe
/	
Act Normativ nr. 7, din 13/03/1996 emis de PARLAMENT (art. 13 alin. 15);	
B1	Inscrierea provizorie, drept de PROPRIETATE, dobandit prin Lege, cota actuala 1/1, cota initiala 1/1
	1) COMUNA VALEA MARE PRAVAT, CIF:5010196

**C. Partea III. SARCINI .**

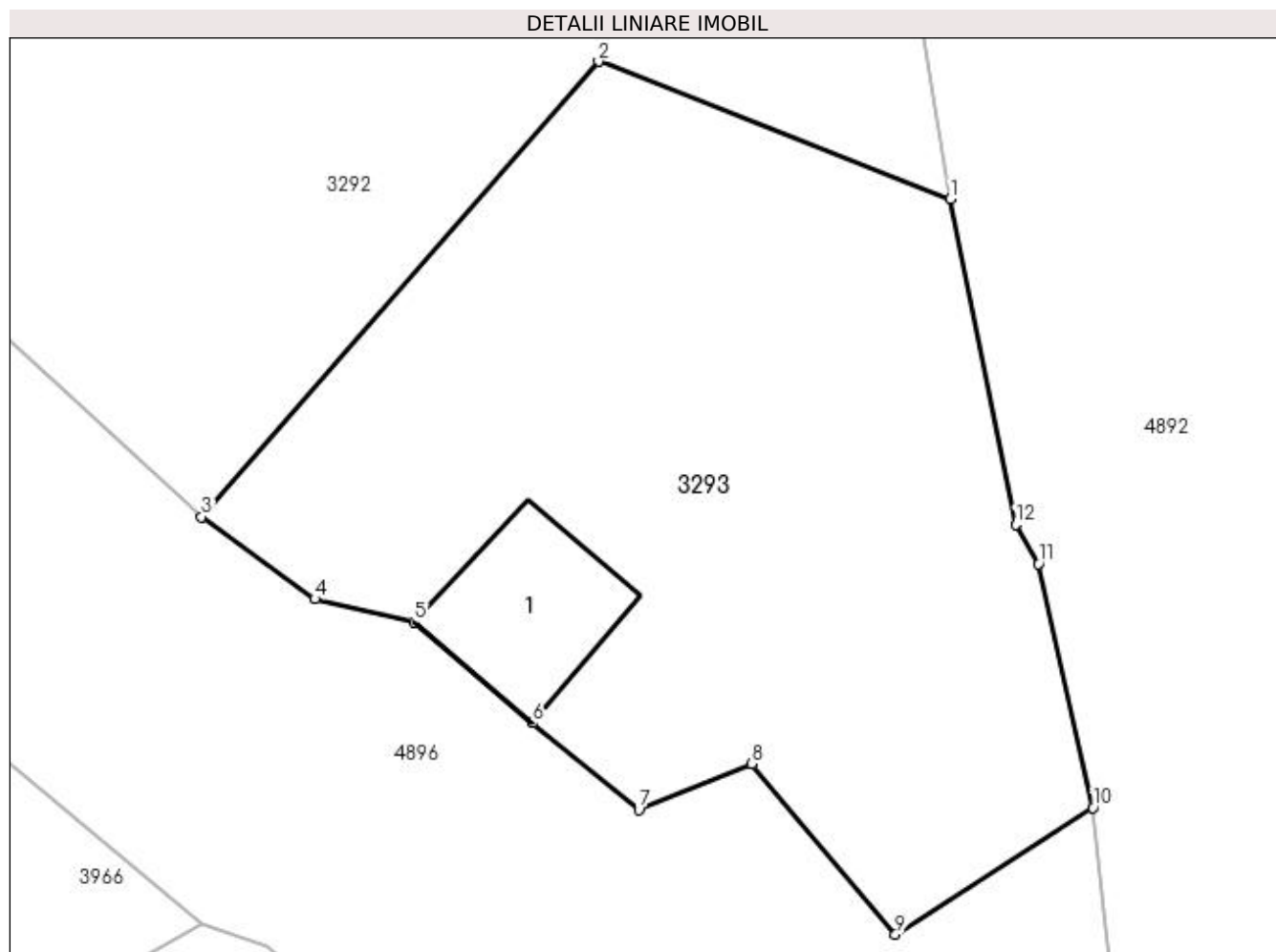
Inscrieri privind dezmembramintele dreptului de proprietate, drepturi reale de garanție și sarcini	Referințe
NU SUNT	

## Anexa Nr. 1 La Partea I

## Teren

Nr cadastral	Suprafața (mp)*	Observații / Referințe
	248	

\* Suprafața este determinată în planul de proiecție Stereo 70.



## Date referitoare la teren

Crt	Categorie folosință	Intravilan	Suprafața (mp)	Tarla	Parcelă	Nr. topo	Observații / Referințe
1	faneata	DA	248	2	61	-	

## Date referitoare la construcții

Crt	Număr	Destinație construcție	Supraf. (mp)	Situație juridică	Observații / Referințe
A1.1		construcții anexa	15	Cu acte	Nr. niveluri:1; S. construita la sol:15 mp; S. construita desfasurata:15 mp;

## Lungime Segmente

1) Valorile lungimilor segmentelor sunt obținute din proiecție în plan.

Punct început	X / Y	Punct sfârșit	X / Y	Lungime segment (** (m)
1	508.424,571 419.429,216	2	508.416,156 419.432,495	9.031
2	508.416,156 419.432,495	3	508.406,671 419.421,623	14.428
3	508.406,671 419.421,623	4	508.409,381 419.419,66	3.346
4	508.409,381 419.419,66	5	508.411,752 419.419,102	2.436

Punct început	X / Y	Punct sfârșit	X / Y	Lungime segment (** (m)
5	508.411,752 419.419,102	6	508.414,577 419.416,698	3.709
6	508.414,577 419.416,698	7	508.417,124 419.414,622	3.286
7	508.417,124 419.414,622	8	508.419,821 419.415,723	2.913
8	508.419,821 419.415,723	9	508.423,255 419.411,651	5.327
9	508.423,255 419.411,651	10	508.427,968 419.414,672	5.598
10	508.427,968 419.414,672	11	508.426,674 419.420,499	5.969
11	508.426,674 419.420,499	12	508.426,125 419.421,436	1.086
12	508.426,125 419.421,436	1	508.424,571 419.429,216	7.934

\*\* Lungimile segmentelor sunt determinate în planul de proiecție Stereo 70 și sunt rotunjite la 1 milimetru.

\*\*\* Distanța dintre puncte este formată din segmente cumulate ce sunt mai mici decât valoarea 1 milimetru.





## DATE DESPRE IMOBILUL NR. 3294

Oficiul de Cadastru și Publicitate Imobiliară ARGES  
Biroul de Cadastru și Publicitate Imobiliară Campulung

## A. Partea I. Descrierea imobilului

TEREN Extravilan

Adresa: Jud. Arges, Punctul Izlaz Cornateanu

Nr. Crt	Nr cadastral Nr. topografic	Suprafața* (mp)	Observații / Referințe
A1	82434	600	Sector cadastral:34 Teren neimprijmit;

## B. Partea II. Proprietari și acte

Inscrieri privitoare la dreptul de proprietate și alte drepturi reale	Referințe
<b>24146 / 05/11/2021</b>	
Act Notarial nr. 1323, din 03/11/2021 emis de TULUCA FILOFTEIA;	
B1	Se infiinteaza cartea funciara 82434 a imobilului cu numarul cadastral 82434 / UAT Valea Mare Pravăț, rezultat din dezmembrarea imobilului cu numarul cadastral 80323 inscris in cartea funciara 80323;
	A1
Act Administrativ nr. 27, din 08/09/1999 emis de PRIMARIA VALEA MARE PRAVAT (act administrativ nr. 2942/28-05-2010 emis de PRIMARIA VALEA MARE PRAVAT; act administrativ nr. 2955/28-05-2010 emis de PRIMARIA VALEA MARE PRAVAT; act administrativ nr. 3023/01-05-2010 emis de PRIMARIA VALEA MARE PRAVAT; act normativ nr. 609BIS/16-08-2002 emis de GUVERNUL ROMANIEI.);	
B2	Intabulare, drept de PROPRIETATE domeniul public, dobandit prin Lege, cota actuala 1/1, cota initiala 1/1
	A1
	1) <b>COMUNA VALEA MARE PRAVAT</b> , CIF:5010196
	<i>OBSERVATII: pozitie transcrisa din CF 80323/Valea Mare Pravăț, inscrisa prin incheierea nr. 6373 din 10/06/2010;</i>

## C. Partea III. SARCINI .

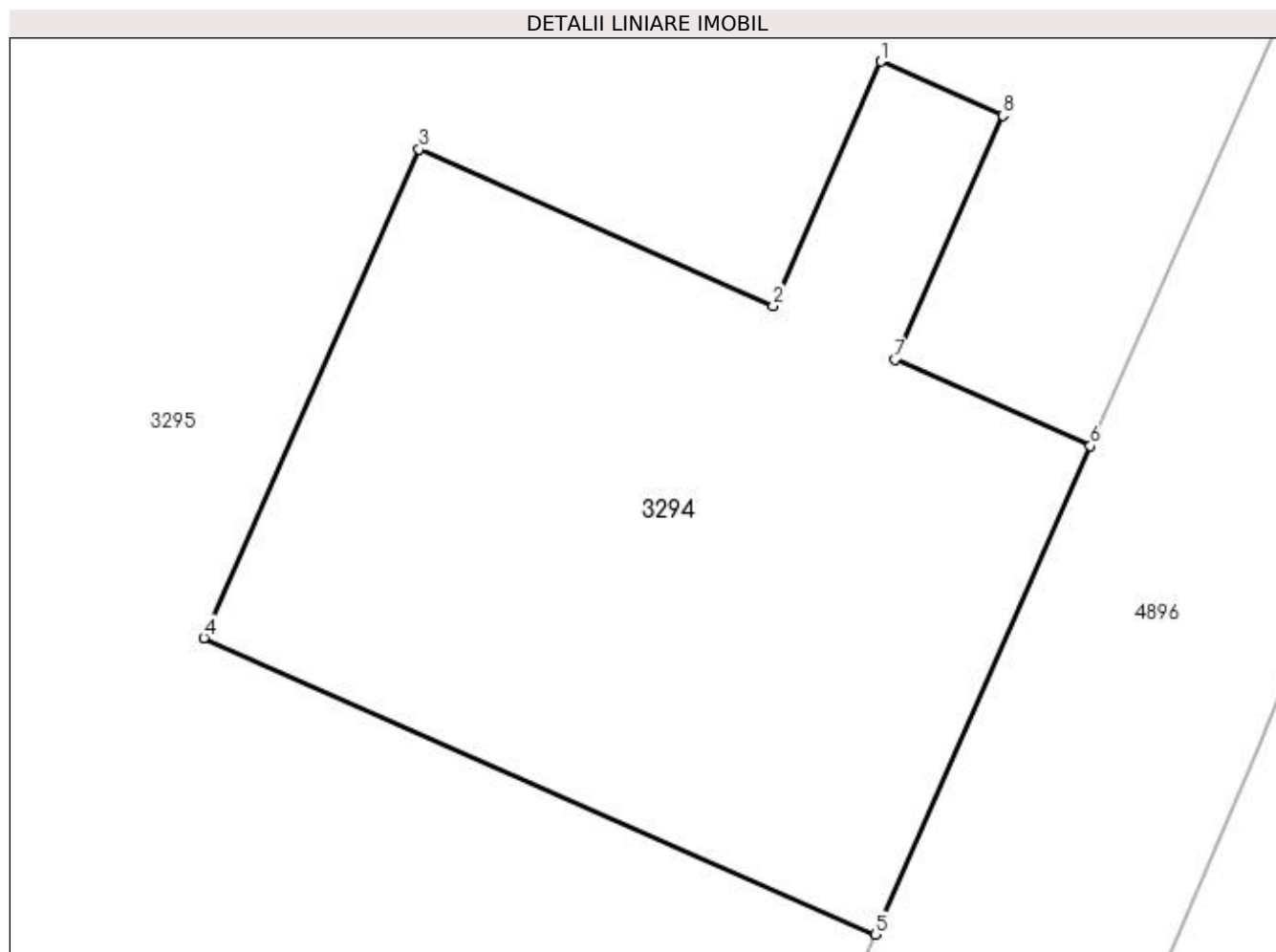
Inscrieri privind dezmembramintele dreptului de proprietate, drepturi reale de garanție și sarcini	Referințe
NU SUNT	

## Anexa Nr. 1 La Partea I

## Teren

Nr cadastral	Suprafața (mp)*	Observații / Referințe
82434	600	

\* Suprafața este determinată în planul de proiecție Stereo 70.



## Date referitoare la teren

Crt	Categorie folosință	Intravilan	Suprafața (mp)	Tarla	Parcelă	Nr. topo	Observații / Referințe
1	curți constructii	NU	600	35	606	-	

## Lungime Segmente

1) Valorile lungimilor segmentelor sunt obținute din proiecție în plan.

Punct început	X / Y	Punct sfârșit	X / Y	Lungime segment (** (m)
1	507.788,872 419.287,658	2	507.784,833 419.278,51	10.0
2	507.784,833 419.278,51	3	507.771,568 419.284,366	14.5
3	507.771,568 419.284,366	4	507.763,491 419.266,07	20.0
4	507.763,491 419.266,07	5	507.788,648 419.254,963	27.5
5	507.788,648 419.254,963	6	507.796,726 419.273,26	20.001



Punct început	X / Y	Punct sfârșit	X / Y	Lungime segment (** (m)
6	507.796,726 419.273,26	7	507.789,407 419.276,491	8.0
7	507.789,407 419.276,491	8	507.793,446 419.285,639	10.0
8	507.793,446 419.285,639	1	507.788,872 419.287,658	5.0

\*\* Lungimile segmentelor sunt determinate în planul de proiecție Stereo 70 și sunt rotunjite la 1 milimetru.

\*\*\* Distanța dintre puncte este formată din segmente cumulate ce sunt mai mici decât valoarea 1 milimetru.



**DATE DESPRE IMOBILUL NR. 3295**

Oficiul de Cadastru și Publicitate Imobiliară ARGES  
Biroul de Cadastru și Publicitate Imobiliară Campulung

**A. Partea I. Descrierea imobilului**

TEREN Extravilan

Adresa: Jud. Arges, Punctul Izlaz Comateanu

Nr. Crt	Nr cadastral Nr. topografic	Suprafața* (mp)	Observații / Referințe
A1	82433	248.519	Sector cadastral:34 Teren neimprijmit;

**B. Partea II. Proprietari și acte**

Inscrieri privitoare la dreptul de proprietate și alte drepturi reale		Referințe
<b>24146 / 05/11/2021</b>		
Act Notarial nr. 1323, din 03/11/2021 emis de TULUCA FILOFTEIA;		
B1	Se infiinteaza cartea funciara 82433 a imobilului cu numarul cadastral 82433 / UAT Valea Mare Pravăț, rezultat din dezmembrarea imobilului cu numarul cadastral 80323 inscris in cartea funciara 80323;	A1
Act Administrativ nr. 27, din 08/09/1999 emis de PRIMARIA VALEA MARE PRAVAT (act administrativ nr. 2942/28-05-2010 emis de PRIMARIA VALEA MARE PRAVAT; act administrativ nr. 2955/28-05-2010 emis de PRIMARIA VALEA MARE PRAVAT; act administrativ nr. 3023/01-05-2010 emis de PRIMARIA VALEA MARE PRAVAT; act normativ nr. 609BIS/16-08-2002 emis de GUVERNUL ROMANIEI;);		
B2	Intabulare, drept de PROPRIETATE, dobandit prin Lege, cota actuala 1/1, cota initiala 1/1 1) <b>COMUNA VALEA MARE PRAVAT-DOMENIUL PUBLIC</b> , CIF:5010196 <i>OBSERVATII: pozitie transcrisa din CF 80323/Valea Mare Pravăț, inscrisa prin incheierea nr. 6373 din 10/06/2010;</i>	A1

**C. Partea III. SARCINI .**

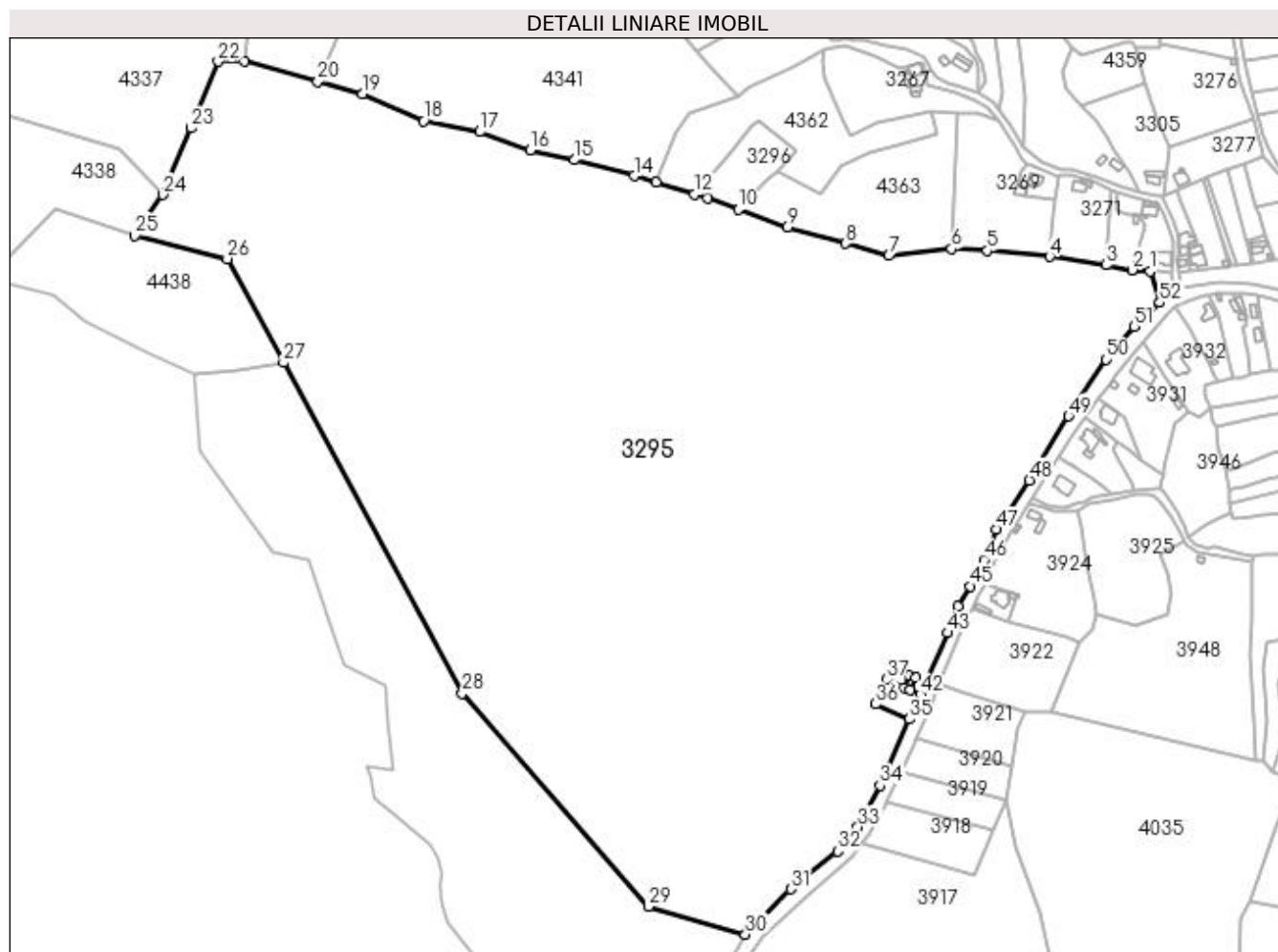
Inscrieri privind dezmembramintele dreptului de proprietate, drepturi reale de garanție și sarcini	Referințe
NU SUNT	

## Anexa Nr. 1 La Partea I

## Teren

Nr cadastral	Suprafața (mp)*	Observații / Referințe
82433	248.519	

\* Suprafața este determinată în planul de proiecție Stereo 70.



## Date referitoare la teren

Crt	Categorie folosință	Intravilan	Suprafața (mp)	Tarla	Parcelă	Nr. topo	Observații / Referințe
1	pașune	NU	248.519	35	605,606	-	

## Lungime Segmente

1) Valorile lungimilor segmentelor sunt obținute din proiecție în plan.

Punct început	X / Y	Punct sfârșit	X / Y	Lungime segment	Punct început	X / Y	Punct sfârșit	X / Y	Lungime segment	Punct început	X / Y	Punct sfârșit	X / Y	Lungime segment
1	507.968,562 419.589,828	2	507.955,079 419.590,578	13.50 4	2	507.955,079 419.590,578	3	507.935,804 419.594,298	19.63 1	3	507.935,804 419.594,298	4	507.893,484 419.600,572	42.78 3
4	507.893,484 419.600,572	5	507.847,087 419.604,955	46.60 4	5	507.847,087 419.604,955	6	507.820,094 419.606,279	27.02 5	6	507.820,094 419.606,279	7	507.773,429 419.601,299	46.93
7	507.773,429 419.601,299	8	507.741,166 419.610,436	33.53 2	8	507.741,166 419.610,436	9	507.697,234 419.622,399	45.53 2	9	507.697,234 419.622,399	10	507.660,938 419.635,75	38.67 4
10	507.660,938 419.635,75	11	507.638,098 419.644,152	24.33 6	11	507.638,098 419.644,152	12	507.627,891 419.647,248	10.66 6	12	507.627,891 419.647,248	13	507.599,187 419.655,955	29.99 6
13	507.599,187 419.655,955	14	507.582,807 419.660,923	17.11 7	14	507.582,807 419.660,923	15	507.538,504 419.672,866	45.88 5	15	507.538,504 419.672,866	16	507.505,411 419.680,171	33.89
16	507.505,411 419.680,171	17	507.467,288 419.693,882	40.51 4	17	507.467,288 419.693,882	18	507.425,495 419.701,807	42.53 8	18	507.425,495 419.701,807	19	507.379,693 419.722,282	50.17

Punct început	X / Y	Punct sfârșit	X / Y	Lungime segment	Punct început	X / Y	Punct sfârșit	X / Y	Lungime segment	Punct început	X / Y	Punct sfârșit	X / Y	Lungime segment
19	507.379,693 419.722,282	20	507.346,394 419.731,355	34.513	20	507.346,394 419.731,355	21	507.291,184 419.746,399	57.223	21	507.291,184 419.746,399	22	507.271,877 419.746,399	19.307
22	507.271,877 419.746,399	23	507.251,884 419.696,564	53.696	23	507.251,884 419.696,564	24	507.230,41 419.646,778	54.22	24	507.230,41 419.646,778	25	507.209,463 419.616,202	37.063
25	507.209,463 419.616,202	26	507.278,759 419.598,876	71.429	26	507.278,759 419.598,876	27	507.320,755 419.521,313	88.203	27	507.320,755 419.521,313	28	507.454,476 419.274,314	280.873
28	507.454,476 419.274,314	29	507.593,526 419.114,819	211.598	29	507.593,526 419.114,819	30	507.666,133 419.094,063	75.515	30	507.666,133 419.094,063	31	507.699,909 419.127,838	47.766
31	507.699,909 419.127,838	32	507.735,009 419.156,253	45.16	32	507.735,009 419.156,253	33	507.750,304 419.174,149	23.542	33	507.750,304 419.174,149	34	507.766,701 419.205,249	35.158
34	507.766,701 419.205,249	35	507.788,648 419.254,963	54.343	35	507.788,648 419.254,963	36	507.763,491 419.266,07	27.5	36	507.763,491 419.266,07	37	507.771,568 419.284,366	20.0
37	507.771,568 419.284,366	38	507.784,833 419.278,51	14.5	38	507.784,833 419.278,51	39	507.788,872 419.287,658	10.0	39	507.788,872 419.287,658	40	507.793,446 419.285,639	5.0
40	507.793,446 419.285,639	41	507.789,407 419.276,491	10.0	41	507.789,407 419.276,491	42	507.796,726 419.273,26	8.0	42	507.796,726 419.273,26	43	507.817,103 419.319,417	50.455
43	507.817,103 419.319,417	44	507.825,321 419.339,027	21.262	44	507.825,321 419.339,027	45	507.834,039 419.354,245	17.538	45	507.834,039 419.354,245	46	507.844,297 419.373,866	22.141
46	507.844,297 419.373,866	47	507.853,422 419.396,76	24.646	47	507.853,422 419.396,76	48	507.878,369 419.433,426	44.348	48	507.878,369 419.433,426	49	507.907,785 419.481,26	56.155
49	507.907,785 419.481,26	50	507.935,937 419.523,54	50.795	50	507.935,937 419.523,54	51	507.956,611 419.548,507	32.416	51	507.956,611 419.548,507	52	507.975,766 419.566,286	26.134
52	507.975,766 419.566,286	1	507.968,562 419.589,828	24.62										

\*\* Lungimile segmentelor sunt determinate în planul de proiecție Stereo 70 și sunt rotunjite la 1 milimetru.

\*\*\* Distanța dintre puncte este formată din segmente cumulate ce sunt mai mici decât valoarea 1 milimetru.



**DATE DESPRE IMOBILUL NR. 3296**

Oficiul de Cadastru și Publicitate Imobiliară ARGES  
Biroul de Cadastru și Publicitate Imobiliară Campulung

**A. Partea I. Descrierea imobilului**

TEREN Extravilan

Adresa: Jud. Arges, Sat Bilcesti,Pct.,Valea Duicii'

Nr. Crt	Nr cadastral Nr. topografic	Suprafața* (mp)	Observații / Referințe
A1	81474	2.325	Sector cadastral:34 Teren neimprejmuit;

**B. Partea II. Proprietari și acte**

Inscrieri privitoare la dreptul de proprietate și alte drepturi reale		Referințe
<b>17741 / 05/12/2017</b>		
Act Notarial nr. 1657, din 04/12/2017 emis de Tuluca Filofteia;		
B3	Intabulare, drept de PROPRIETATE-bun comun, dobandit prin Conventie, cota actuala 1/1, cota initiala 1/1 1) SIMION CARMEN, casatorita cu 2) SIMION ION	A1

**C. Partea III. SARCINI .**

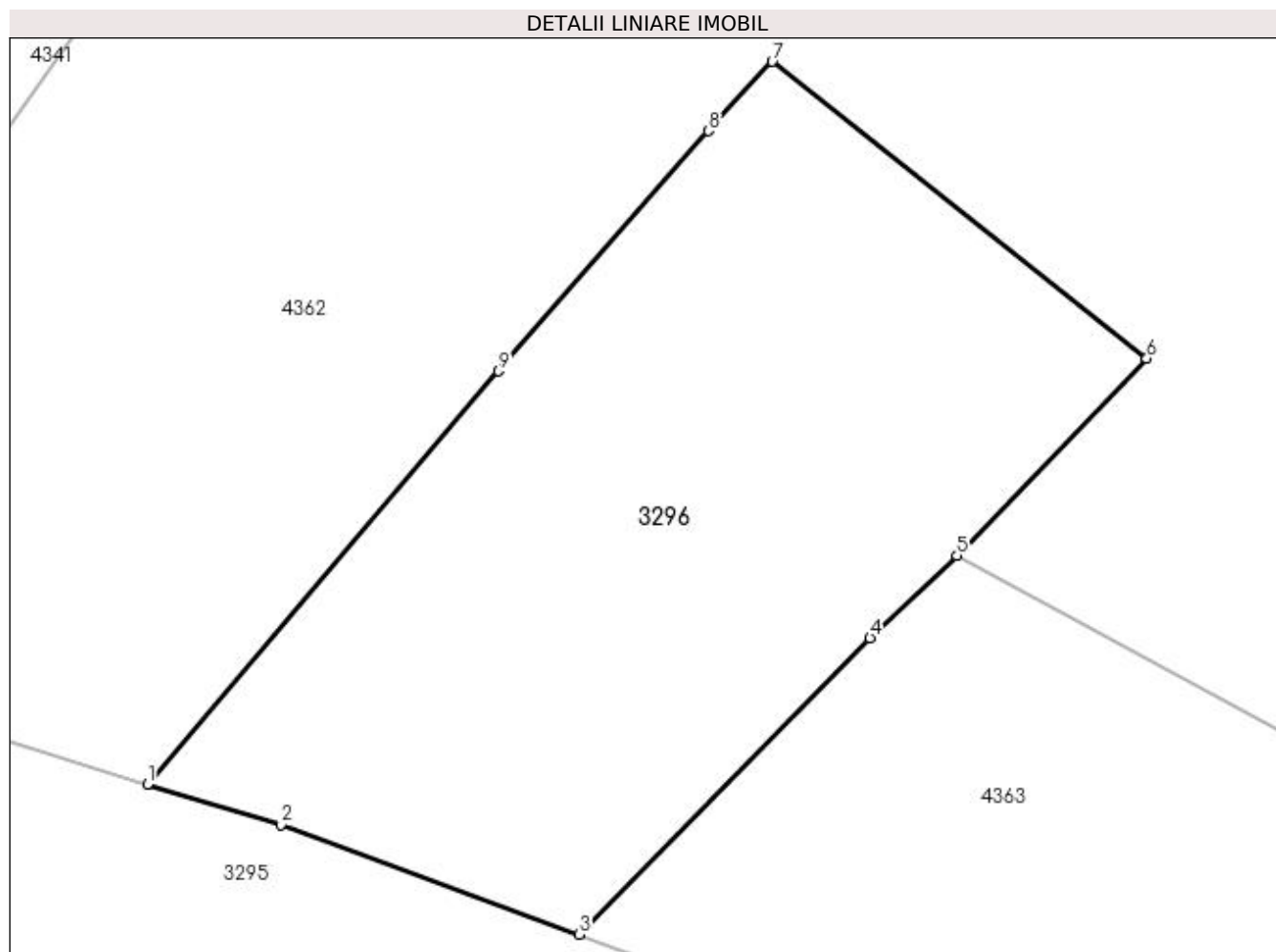
Inscrieri privind dezmembramintele dreptului de proprietate, drepturi reale de garanție și sarcini	Referințe
NU SUNT	

## Anexa Nr. 1 La Partea I

## Teren

Nr cadastral	Suprafața (mp)*	Observații / Referințe
81474	2.325	

\* Suprafața este determinată în planul de proiecție Stereo 70.



## Date referitoare la teren

Crt	Categorie folosință	Intra vilan	Suprafața (mp)	Tarla	Parcelă	Nr. topo	Observații / Referințe
1	faneata	NU	2.325	35	607	-	

## Lungime Segmente

1) Valorile lungimilor segmentelor sunt obținute din proiecție în plan.

Punct început	X / Y	Punct sfârșit	X / Y	Lungime segment (** (m)
1	507.627,891 419.647,248	2	507.638,098 419.644,152	10.666
2	507.638,098 419.644,152	3	507.660,938 419.635,75	24.336
3	507.660,938 419.635,75	4	507.683,212 419.658,451	31.804
4	507.683,212 419.658,451	5	507.689,879 419.664,746	9.169
5	507.689,879 419.664,746	6	507.704,418 419.679,84	20.957



Punct început	X / Y	Punct sfârșit	X / Y	Lungime segment (** (m)
6	507.704,418 419.679,84	7	507.675,727 419.702,552	36.592
7	507.675,727 419.702,552	8	507.670,859 419.697,228	7.214
8	507.670,859 419.697,228	9	507.654,758 419.678,861	24.425
9	507.654,758 419.678,861	1	507.627,891 419.647,248	41.488

\*\* Lungimile segmentelor sunt determinate în planul de proiecție Stereo 70 și sunt rotunjite la 1 milimetru.

\*\*\* Distanța dintre puncte este formată din segmente cumulate ce sunt mai mici decât valoarea 1 milimetru.



**DATE DESPRE IMOBILUL NR. 3297**

Oficiul de Cadastru și Publicitate Imobiliară ARGES  
Biroul de Cadastru și Publicitate Imobiliară Campulung

**A. Partea I. Descrierea imobilului**

TEREN Extravilan

Adresa: Jud. Arges, Punctul,,La Voinescu'

Nr. Crt	Nr cadastral Nr. topografic	Suprafața* (mp)	Observații / Referințe
A1	81749	3.376	Sector cadastral:34 Teren neimprejmit;

**B. Partea II. Proprietari și acte**

Inscrieri privitoare la dreptul de proprietate și alte drepturi reale		Referințe
<b>16706 / 18/09/2019</b>		
Act Notarial nr. 81, din 15/06/2010 emis de BIN ZIPISI CORNELIA (act administrativ nr 4261 din 19.08.2019, emis de PRIMARIA VALEA MARE PRAVAT;act administrativ nr 4269 din 19.08.2019, emis de PRIMARIA VALEA MARE PRAVAT);		
B1	Intabulare, drept de PROPRIETATE-bun propriu, dobandit prin Succesiune, cota actuala 1/2, cota initiala 1/2 1) <b>BRANESCU MIHAELA</b>	A1
B2	Intabulare, drept de PROPRIETATE-bun propriu, dobandit prin Succesiune, cota actuala 1/2, cota initiala 1/2 1) <b>SIMIONESCU ION</b>	A1

**C. Partea III. SARCINI .**

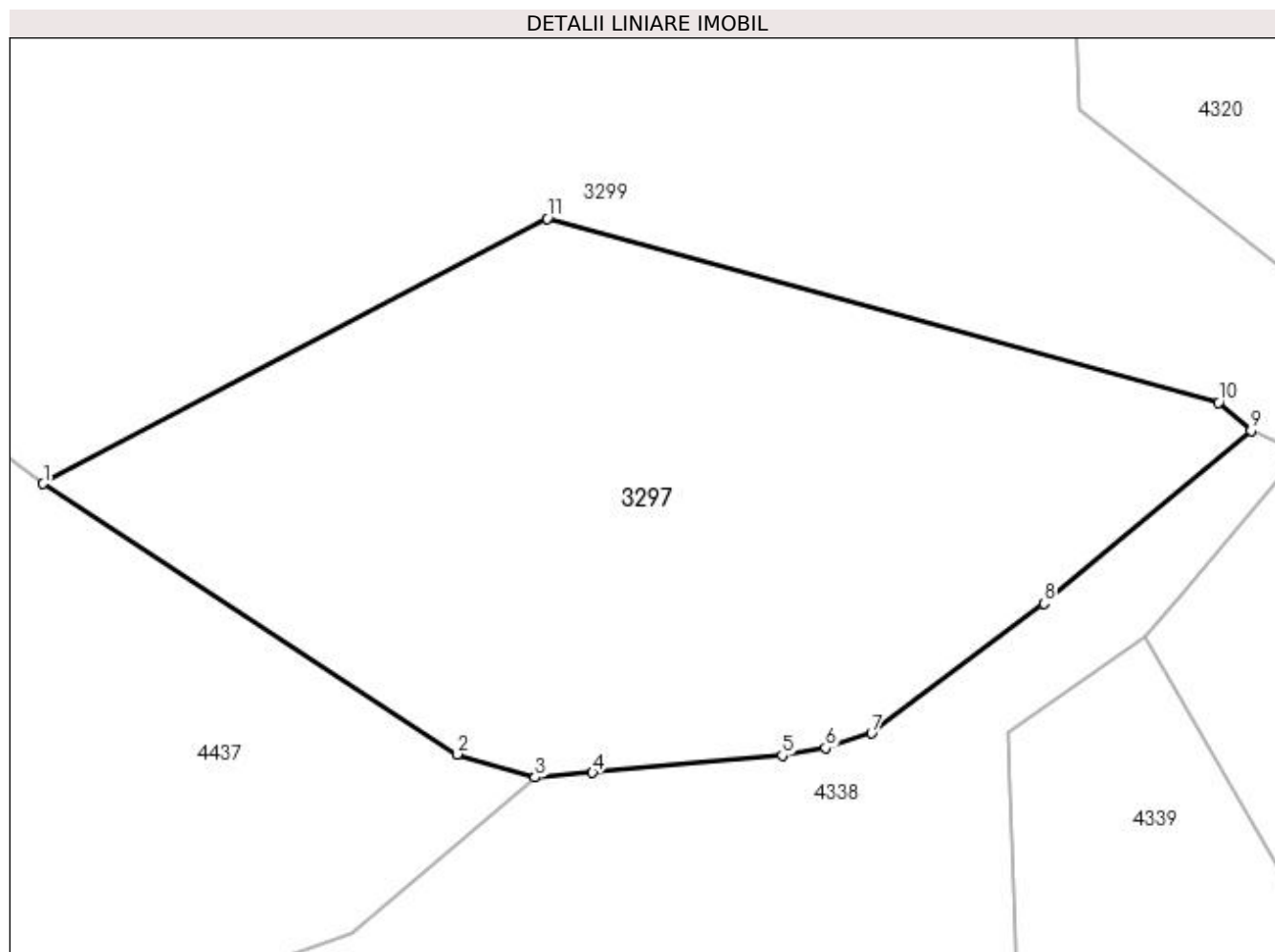
Inscrieri privind dezmembramintele dreptului de proprietate, drepturi reale de garanție și sarcini	Referințe
NU SUNT	

## Anexa Nr. 1 La Partea I

## Teren

Nr cadastral	Suprafața (mp)*	Observații / Referințe
81749	3.376	

\* Suprafața este determinată în planul de proiecție Stereo 70.



## Date referitoare la teren

Crt	Categorie folosință	Intra vilan	Suprafața (mp)	Tarla	Parcelă	Nr. topo	Observații / Referințe
1	faneata	NU	3.376	35	616	-	

## Lungime Segmente

1) Valorile lungimilor segmentelor sunt obținute din proiecție în plan.

Punct început	X / Y	Punct sfârșit	X / Y	Lungime segment (** (m)
1	506.946,975 420.020,859	2	506.985,224 419.995,856	45.696
2	506.985,224 419.995,856	3	506.992,443 419.993,709	7.532
3	506.992,443 419.993,709	4	506.997,753 419.994,15	5.328
4	506.997,753 419.994,15	5	507.015,289 419.995,734	17.607
5	507.015,289 419.995,734	6	507.019,285 419.996,447	4.059

Punct început	X / Y	Punct sfârșit	X / Y	Lungime segment (** (m)
6	507.019,285 419.996,447	7	507.023,544 419.997,8	4.469
7	507.023,544 419.997,8	8	507.039,463 420.009,783	19.925
8	507.039,463 420.009,783	9	507.058,621 420.025,769	24.952
9	507.058,621 420.025,769	10	507.055,624 420.028,349	3.955
10	507.055,624 420.028,349	11	506.993,555 420.045,355	64.357
11	506.993,555 420.045,355	1	506.946,975 420.020,859	52.628

\*\* Lungimile segmentelor sunt determinate în planul de proiecție Stereo 70 și sunt rotunjite la 1 milimetru.

\*\*\* Distanța dintre puncte este formată din segmente cumulate ce sunt mai mici decât valoarea 1 milimetru.



**DATE DESPRE IMOBILUL NR. 3298**

Oficiul de Cadastru și Publicitate Imobiliară ARGES  
Biroul de Cadastru și Publicitate Imobiliară Campulung

**A. Partea I. Descrierea imobilului**

TEREN Extravilan

Adresa: Jud. Arges, Punctul,,La Voinescu'

Nr. Crt	Nr cadastral Nr. topografic	Suprafața* (mp)	Observații / Referințe
A1	81748	5.876	Sector cadastral:34 Teren neimprejmit;

**B. Partea II. Proprietari și acte**

Inscrieri privitoare la dreptul de proprietate și alte drepturi reale		Referințe
<b>16709 / 18/09/2019</b>		
Act Notarial nr. 81, din 15/06/2010 emis de BNP ZIPISI CORNELIA (act administrativ nr 4261 din 19.08.2019, emis de PRIMARIA VALEA MARE PRAVAT;act administrativ nr 4269 din 19.08.2019, emis de PRIMARIA VALEA MARE PRAVAT);		
B1	Intabulare, drept de PROPRIETATE- bun propriu, dobandit prin Succesiune, cota actuala 1/2, cota initiala 1/2 1) <b>BRANESCU MIHAELA</b>	A1
B2	Intabulare, drept de PROPRIETATE- bun propriu, dobandit prin Succesiune, cota actuala 1/2, cota initiala 1/2 1) <b>SIMIONESCU ION</b>	A1

**C. Partea III. SARCINI .**

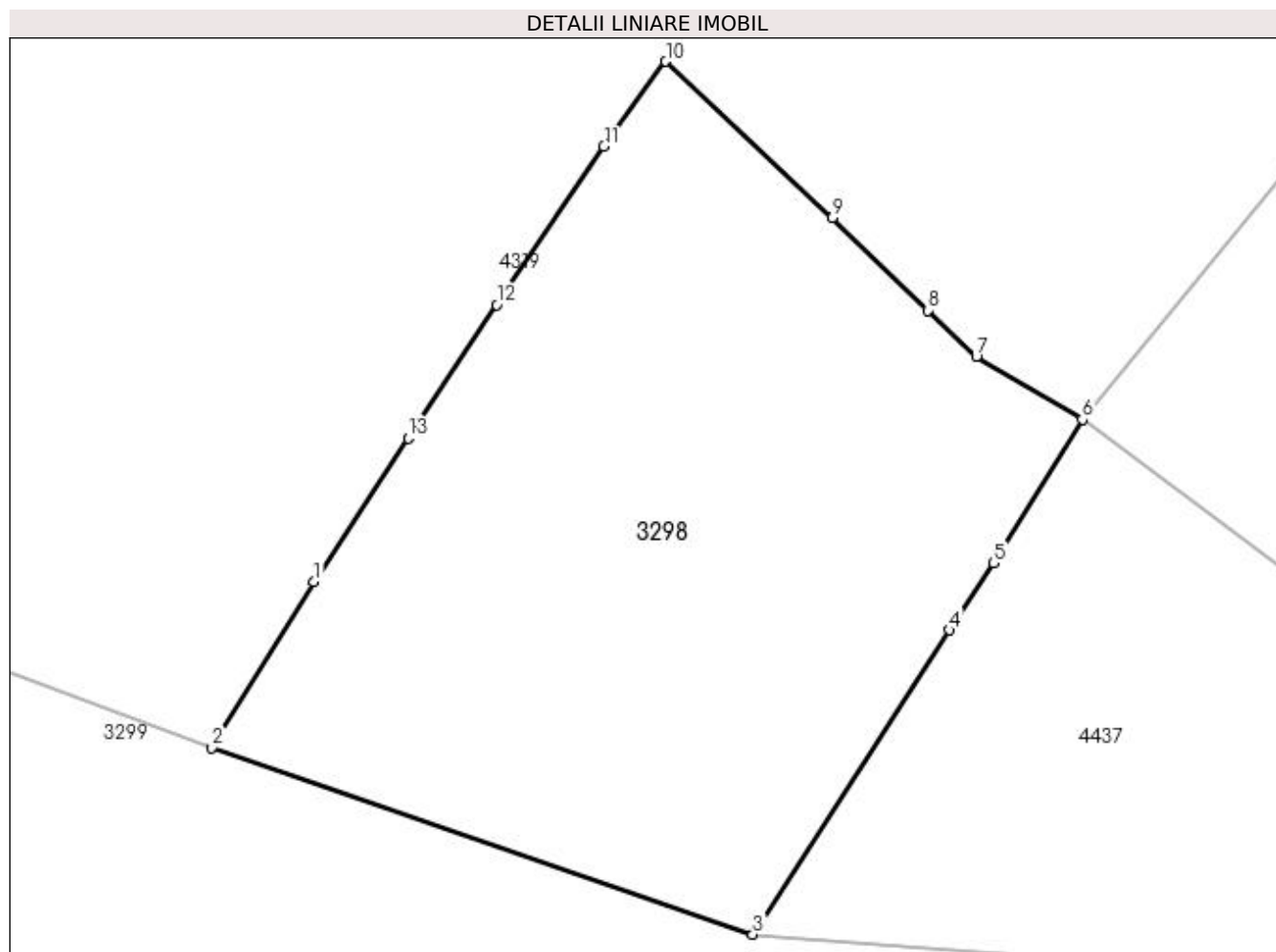
Inscrieri privind dezmembramintele dreptului de proprietate, drepturi reale de garanție și sarcini	Referințe
NU SUNT	

## Anexa Nr. 1 La Partea I

## Teren

Nr cadastral	Suprafața (mp)*	Observații / Referințe
81748	5.876	

\* Suprafața este determinată în planul de proiecție Stereo 70.



## Date referitoare la teren

Crt	Categorie folosință	Intra vilan	Suprafața (mp)	Tarla	Parcelă	Nr. topo	Observații / Referințe
1	faneata	NU	5.876	35	615	-	

## Lungime Segmente

1) Valorile lungimilor segmentelor sunt obținute din proiecție în plan.

Punct început	X / Y	Punct sfârșit	X / Y	Lungime segment (** (m)
1	506.787,373 420.050,159	2	506.774,904 420.029,897	23.791
2	506.774,904 420.029,897	3	506.841,013 420.007,102	69.929
3	506.841,013 420.007,102	4	506.865,054 420.044,253	44.251
4	506.865,054 420.044,253	5	506.870,408 420.052,462	9.801
5	506.870,408 420.052,462	6	506.881,255 420.069,994	20.616



Punct început	X / Y	Punct sfârșit	X / Y	Lungime segment (** (m)
6	506.881,255 420.069,994	7	506.868,326 420.077,679	15.041
7	506.868,326 420.077,679	8	506.862,397 420.083,326	8.188
8	506.862,397 420.083,326	9	506.850,74 420.094,668	16.264
9	506.850,74 420.094,668	10	506.830,371 420.113,721	27.891
10	506.830,371 420.113,721	11	506.822,789 420.103,378	12.824
11	506.822,789 420.103,378	12	506.809,697 420.084,015	23.374
12	506.809,697 420.084,015	13	506.798,864 420.067,705	19.58
13	506.798,864 420.067,705	1	506.787,373 420.050,159	20.974

\*\* Lungimile segmentelor sunt determinate în planul de proiecție Stereo 70 și sunt rotunjite la 1 milimetru.

\*\*\* Distanța dintre puncte este formată din segmente cumulate ce sunt mai mici decât valoarea 1 milimetru.



**DATE DESPRE IMOBILUL NR. 3299**

Oficiul de Cadastru și Publicitate Imobiliară ARGES  
 Biroul de Cadastru și Publicitate Imobiliară Campulung

**A. Partea I. Descrierea imobilului**

TEREN Extravilan

Adresa: Jud. Arges

Nr. Crt	Nr cadastral Nr. topografic	Suprafața* (mp)	Observații / Referințe
A1		330.655	Sector cadastral:34 Teren neimprejmuit;

**B. Partea II. Proprietari și acte**

Inscrieri privitoare la dreptul de proprietate și alte drepturi reale		Referințe
/		
Act Normativ nr. 7, din 13/03/1996 emis de PARLAMENT (art. 13 alin. 15);		
B1	Inscrierea provizorie, drept de PROPRIETATE, dobandit prin Lege, cota actuala 1/1, cota initiala 1/1 1) <b>COMUNA VALEA MARE PRAVAT</b> , CIF:5010196	A1
Act Normativ nr. 17, din 07/03/2014 emis de Parlamentul Romaniei;		
B2	Imobil aflat sub incidenta art.3 alin.(1) din Legea 17/2014	A1

**C. Partea III. SARCINI .**

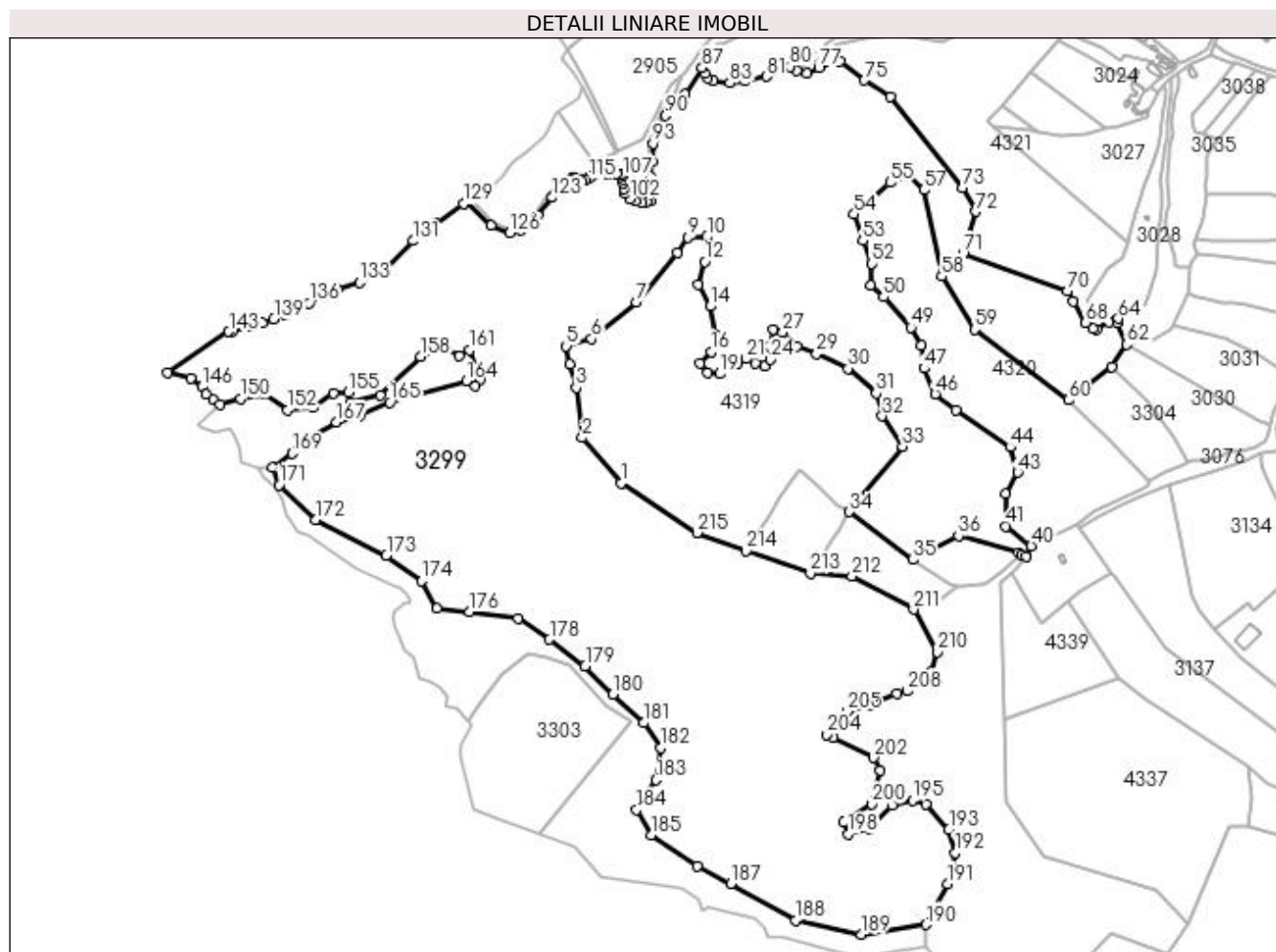
Inscrieri privind dezmembramintele dreptului de proprietate, drepturi reale de garanție și sarcini	Referințe
NU SUNT	

## Anexa Nr. 1 La Partea I

## Teren

Nr cadastral	Suprafața (mp)*	Observații / Referințe
	330.655	

\* Suprafața este determinată în planul de proiecție Stereo 70.



## Date referitoare la teren

Crt	Categorie folosință	Intra vilan	Suprafața (mp)	Tarla	Parcelă	Nr. topo	Observații / Referințe
1	padure	NU	330.655	35	606,614-616	-	

## Lungime Segmente

1) Valorile lungimilor segmentelor sunt obținute din proiecție în plan.

Punct început	X / Y	Punct sfârșit	X / Y	Lungime segment	Punct început	X / Y	Punct sfârșit	X / Y	Lungime segment	Punct început	X / Y	Punct sfârșit	X / Y	Lungime segment
1	506.646,085 420.099,579	2	506.606,399 420.146,449	61.415	2	506.606,399 420.146,449	3	506.600,084 420.197,826	51.764	3	506.600,084 420.197,826	4	506.593,77 420.222,163	25.143
4	506.593,77 420.222,163	5	506.589,712 420.240,641	18.918	5	506.589,712 420.240,641	6	506.615,876 420.248,253	27.249	6	506.615,876 420.248,253	7	506.662,06 420.285,944	59.612
7	506.662,06 420.285,944	8	506.704,138 420.336,456	65.742	8	506.704,138 420.336,456	9	506.714,914 420.352,609	19.418	9	506.714,914 420.352,609	10	506.734,67 420.353,122	19.763
10	506.734,67 420.353,122	11	506.742,112 420.339,02	15.945	11	506.742,112 420.339,02	12	506.732,361 420.327,482	15.107	12	506.732,361 420.327,482	13	506.725,947 420.303,892	24.446
13	506.725,947 420.303,892	14	506.737,868 420.281,66	25.226	14	506.737,868 420.281,66	15	506.744,406 420.251,547	30.815	15	506.744,406 420.251,547	16	506.738,721 420.235,071	17.429
16	506.738,721 420.235,071	17	506.727,635 420.222,572	16.707	17	506.727,635 420.222,572	18	506.735,309 420.213,198	12.115	18	506.735,309 420.213,198	19	506.747,818 420.212,062	12.56





**\*\* Lungimile segmentelor sunt determinate în planul de proiecție Stereo 70 și sunt rotunjite la 1 milimetru.**

**\*\*\* Distanța dintre puncte este formată din segmente cumulate ce sunt mai mici decât valoarea 1 milimetru.**





**DATE DESPRE IMOBILUL NR. 3300**

Oficiul de Cadastru și Publicitate Imobiliară ARGES  
Biroul de Cadastru și Publicitate Imobiliară Campulung

**A. Partea I. Descrierea imobilului**

TEREN Extravilan

Adresa: Jud. Arges

Nr. Crt	Nr cadastral Nr. topografic	Suprafața* (mp)	Observații / Referințe
A1		8.365	Sector cadastral:34 Teren neimprejmit;

**B. Partea II. Proprietari și acte**

Inscrieri privitoare la dreptul de proprietate și alte drepturi reale		Referințe
/		
Act Normativ nr. 7, din 13/03/1996 emis de PARLAMENT (art. 13 alin. 15);		
B1	Inscrierea provizorie, drept de PROPRIETATE, dobandit prin Lege, cota actuala 1/1, cota initiala 1/1 1) <b>COMUNA VALEA MARE PRAVAT</b> , CIF:5010196	A1
Act Normativ nr. 17, din 07/03/2014 emis de Parlamentul Romaniei;		
B2	Imobil aflat sub incidenta art.3 alin.(1) din Legea 17/2014	A1

**C. Partea III. SARCINI .**

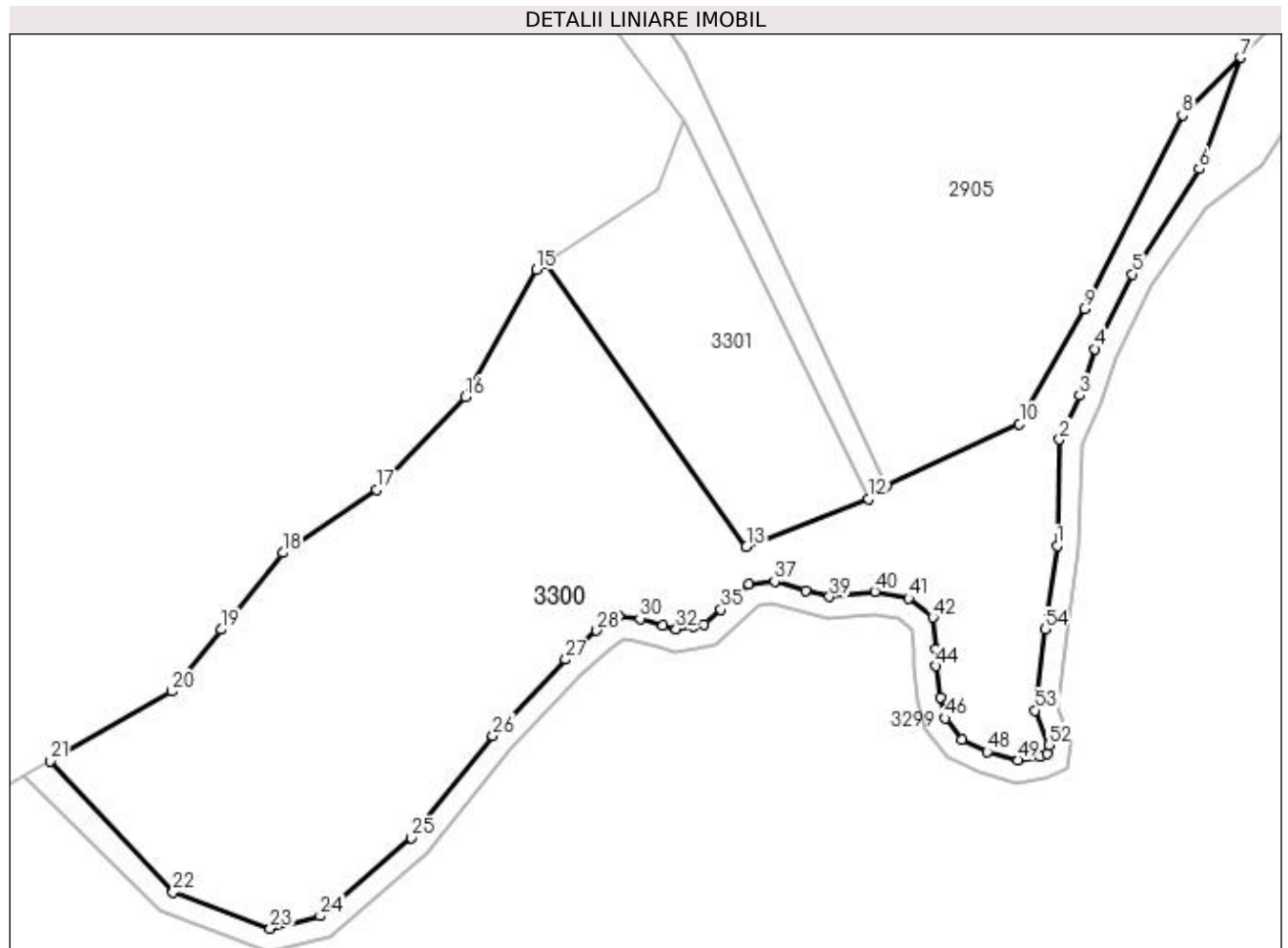
Inscrieri privind dezmembramintele dreptului de proprietate, drepturi reale de garanție și sarcini	Referințe
NU SUNT	

## Anexa Nr. 1 La Partea I

## Teren

Nr cadastral	Suprafața (mp)*	Observații / Referințe
	8.365	

\* Suprafața este determinată în planul de proiecție Stereo 70.



## Date referitoare la teren

Crt	Categorie folosință	Intra vilan	Suprafața (mp)	Tarla	Parcelă	Nr. topo	Observații / Referințe
1	pașune	NU	8.365	35	616	-	Pășune împădurită

## Lungime Segmente

1) Valorile lungimilor segmentelor sunt obținute din proiecție în plan.

Punct început	X / Y	Punct sfârșit	X / Y	Lungime segment
1	506.674,735 420.430,731	2	506.675,17 420.450,006	19.28
4	506.681,681 420.466,357	5	506.688,382 420.479,969	15.17 2
7	506.708,075 420.519,199	8	506.697,464 420.508,74	14.89 9
10	506.667,943 420.452,814	11	506.643,758 420.441,533	26.68 7
13	506.618,407 420.430,553	14	506.582,043 420.481,925	62.94
16	506.567,508 420.457,674	17	506.551,345 420.440,957	23.25 3
2	506.675,17 420.450,006	3	506.678,811 420.457,963	8.75
5	506.688,382 420.479,969	6	506.700,546 420.499,028	22.61
8	506.697,464 420.508,74	9	506.679,681 420.473,71	39.28 5
11	506.643,758 420.441,533	12	506.640,612 420.439,24	3.893
14	506.582,043 420.481,925	15	506.580,303 420.480,765	2.091
17	506.551,345 420.440,957	18	506.534,317 420.429,497	20.52 5
3	506.678,811 420.457,963	4	506.681,681 420.466,357	8.871
6	506.700,546 420.499,028	7	506.708,075 420.519,199	21.53
9	506.679,681 420.473,71	10	506.667,943 420.452,814	23.96 7
12	506.640,612 420.439,24	13	506.618,407 420.430,553	23.84 4
15	506.580,303 420.480,765	16	506.567,508 420.457,674	26.39 9
18	506.534,317 420.429,497	19	506.523,17 420.415,559	17.84 7

Punct început	X / Y	Punct sfârșit	X / Y	Lungime segment	Punct început	X / Y	Punct sfârșit	X / Y	Lungime segment	Punct început	X / Y	Punct sfârșit	X / Y	Lungime segment
19	506.523,17 420.415,559	20	506.514,215 420.404,359	14.34	20	506.514,215 420.404,359	21	506.492,152 420.391,716	25.429	21	506.492,152 420.391,716	22	506.514,438 420.367,93	32.595
22	506.514,438 420.367,93	23	506.532,059 420.361,398	18.793	23	506.532,059 420.361,398	24	506.541,153 420.363,67	9.374	24	506.541,153 420.363,67	25	506.557,637 420.377,87	21.757
25	506.557,637 420.377,87	26	506.572,415 420.396,33	23.647	26	506.572,415 420.396,33	27	506.585,657 420.410,143	19.135	27	506.585,657 420.410,143	28	506.591,294 420.415,368	7.686
28	506.591,294 420.415,368	29	506.595,206 420.418,016	4.724	29	506.595,206 420.418,016	30	506.599,107 420.417,567	3.927	30	506.599,107 420.417,567	31	506.603,257 420.416,24	4.357
31	506.603,257 420.416,24	32	506.605,692 420.415,66	2.503	32	506.605,692 420.415,66	33	506.608,81 420.416,063	3.144	33	506.608,81 420.416,063	34	506.610,788 420.416,489	2.023
34	506.610,788 420.416,489	35	506.613,787 420.419,191	4.037	35	506.613,787 420.419,191	36	506.618,82 420.423,834	6.848	36	506.618,82 420.423,834	37	506.623,556 420.424,285	4.757
37	506.623,556 420.424,285	38	506.629,131 420.422,635	5.814	38	506.629,131 420.422,635	39	506.633,5 420.421,482	4.519	39	506.633,5 420.421,482	40	506.641,735 420.422,439	8.29
40	506.641,735 420.422,439	41	506.647,776 420.421,258	6.155	41	506.647,776 420.421,258	42	506.652,197 420.417,759	5.638	42	506.652,197 420.417,759	43	506.652,78 420.412,083	5.706
43	506.652,78 420.412,083	44	506.652,78 420.408,945	3.138	44	506.652,78 420.408,945	45	506.653,56 420.403,305	5.694	45	506.653,56 420.403,305	46	506.654,518 420.399,476	3.947
46	506.654,518 420.399,476	47	506.657,515 420.395,595	4.903	47	506.657,515 420.395,595	48	506.662,09 420.393,429	5.062	48	506.662,09 420.393,429	49	506.667,632 420.391,919	5.744
49	506.667,632 420.391,919	50	506.671,704 420.392,484	4.111	50	506.671,704 420.392,484	51	506.672,985 420.393,066	1.407	51	506.672,985 420.393,066	52	506.673,248 420.394,64	1.596
52	506.673,248 420.394,64	53	506.670,757 420.400,927	6.763	53	506.670,757 420.400,927	54	506.672,615 420.415,634	14.824	54	506.672,615 420.415,634	1	506.674,735 420.430,731	15.245

\*\* Lungimile segmentelor sunt determinate în planul de proiecție Stereo 70 și sunt rotunjite la 1 milimetru.

\*\*\* Distanța dintre puncte este formată din segmente cumulate ce sunt mai mici decât valoarea 1 milimetru.



**DATE DESPRE IMOBILUL NR. 3301**

Oficiul de Cadastru și Publicitate Imobiliară ARGES  
Biroul de Cadastru și Publicitate Imobiliară Campulung

**A. Partea I. Descrierea imobilului**

TEREN Extravilan

Adresa: Jud. Arges, punct'Bazinul de Apa'

Nr. Crt	Nr cadastral Nr. topografic	Suprafața* (mp)	Observații / Referințe
A1	81707	1.928	Sector cadastral:34 Teren neimprejmuit;

**B. Partea II. Proprietari și acte**

Inscrieri privitoare la dreptul de proprietate și alte drepturi reale		Referințe
<b>7455 / 03/05/2019</b>		
Act Normativ nr. 17, din 07/03/2014 emis de Parlamentul Romaniei;		
B2	Imobil aflat sub incidenta art.3 alin.(1) din Legea 17/2014	A1
<b>20475 / 05/11/2019</b>		
Act Notarial nr. 2935, din 31/10/2019 emis de Simion Aurelia Maria;		
B9	Intabulare, drept de PROPRIETATE-bun propriu, dobandit prin Conventie, cota actuala 11/12, cota initiala 11/12 1) UNGUREANU MIHNEA VALENTIN, necasatorit	A1
<b>4150 / 25/02/2020</b>		
Act Notarial nr. 402, din 19/02/2020 emis de Simion Aurelia Maria;		
B10	Intabulare, drept de PROPRIETATE- bun propriu, dobandit prin Conventie, cota actuala 1/12, cota initiala 1/12 1) UNGUREANU MIHNEA VALENTIN, necasatorit	A1

**C. Partea III. SARCINI .**

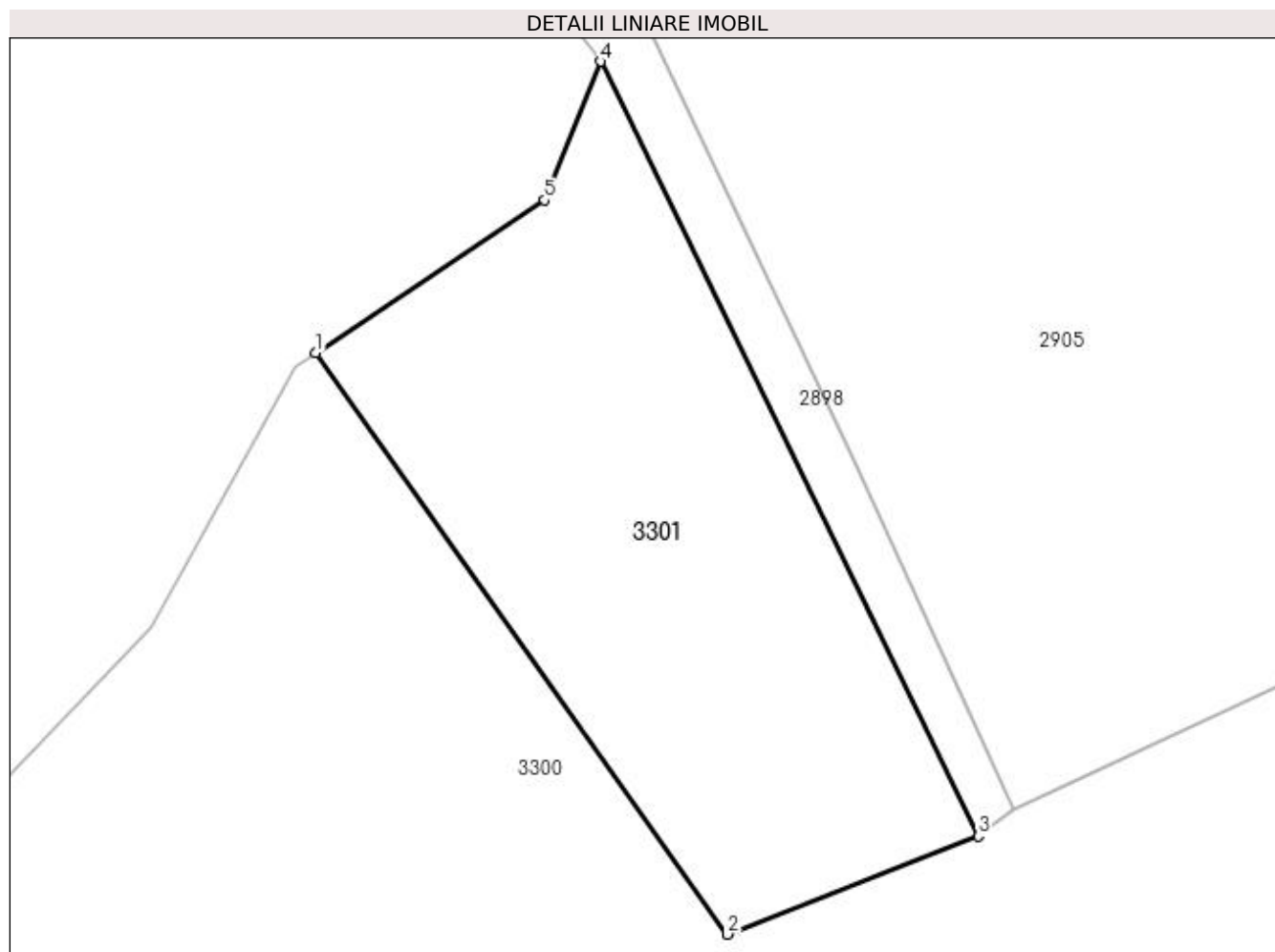
Inscrieri privind dezmembramintele dreptului de proprietate, drepturi reale de garanție și sarcini	Referințe
NU SUNT	

## Anexa Nr. 1 La Partea I

## Teren

Nr cadastral	Suprafața (mp)*	Observații / Referințe
81707	1.928	

\* Suprafața este determinată în planul de proiecție Stereo 70.



## Date referitoare la teren

Crt	Categorie folosință	Intra vilan	Suprafața (mp)	Tarla	Parcelă	Nr. topo	Observații / Referințe
1	faneata	NU	1.928	35	616	-	În act se regăsește T2

## Lungime Segmente

1) Valorile lungimilor segmentelor sunt obținute din proiecție în plan.

Punct început	X / Y	Punct sfârșit	X / Y	Lungime segment (** (m)
1	506.582,043 420.481,925	2	506.618,407 420.430,553	62.94
2	506.618,407 420.430,553	3	506.640,612 420.439,24	23.844
3	506.640,612 420.439,24	4	506.607,201 420.507,655	76.137
4	506.607,201 420.507,655	5	506.602,266 420.495,413	13.199
5	506.602,266 420.495,413	1	506.582,043 420.481,925	24.308

**\*\* Lungimile segmentelor sunt determinate în planul de proiecţie Stereo 70 şi sunt rotunjite la 1 milimetru.**

**\*\*\* Distanţa dintre puncte este formată din segmente cumulate ce sunt mai mici decât valoarea 1 milimetru.**





**DATE DESPRE IMOBILUL NR. 3302**

Oficiul de Cadastru și Publicitate Imobiliară ARGES  
Biroul de Cadastru și Publicitate Imobiliară Campulung

**A. Partea I. Descrierea imobilului**

TEREN Extravilan

Adresa: Jud. Arges

Nr. Crt	Nr cadastral Nr. topografic	Suprafața* (mp)	Observații / Referințe
A1	80409	9.952	Sector cadastral:34 Teren neimprejmuit;

**B. Partea II. Proprietari și acte**

Inscrieri privitoare la dreptul de proprietate și alte drepturi reale		Referințe
<b>17769 / 16/11/2011</b>		
Act Notarial nr. 57, din 15/11/2011 emis de BNP TULUCA ANDREI;		
B3	Intabulare, drept de PROPRIETATE, dobandit prin Conventie, cota actuala 1/1, cota initiala 1/1 1) MIREA SILVIU-CONSTANTIN, necasatorit	A1
<b>11237 / 18/08/2015</b>		
Act Normativ nr. 17, din 07/03/2014 emis de Parlamentul Romaniei;		
B4	Imobil aflat sub incidenta art.3 alin.(1) din Legea 17/2014, dobandit prin Lege	A1

**C. Partea III. SARCINI .**

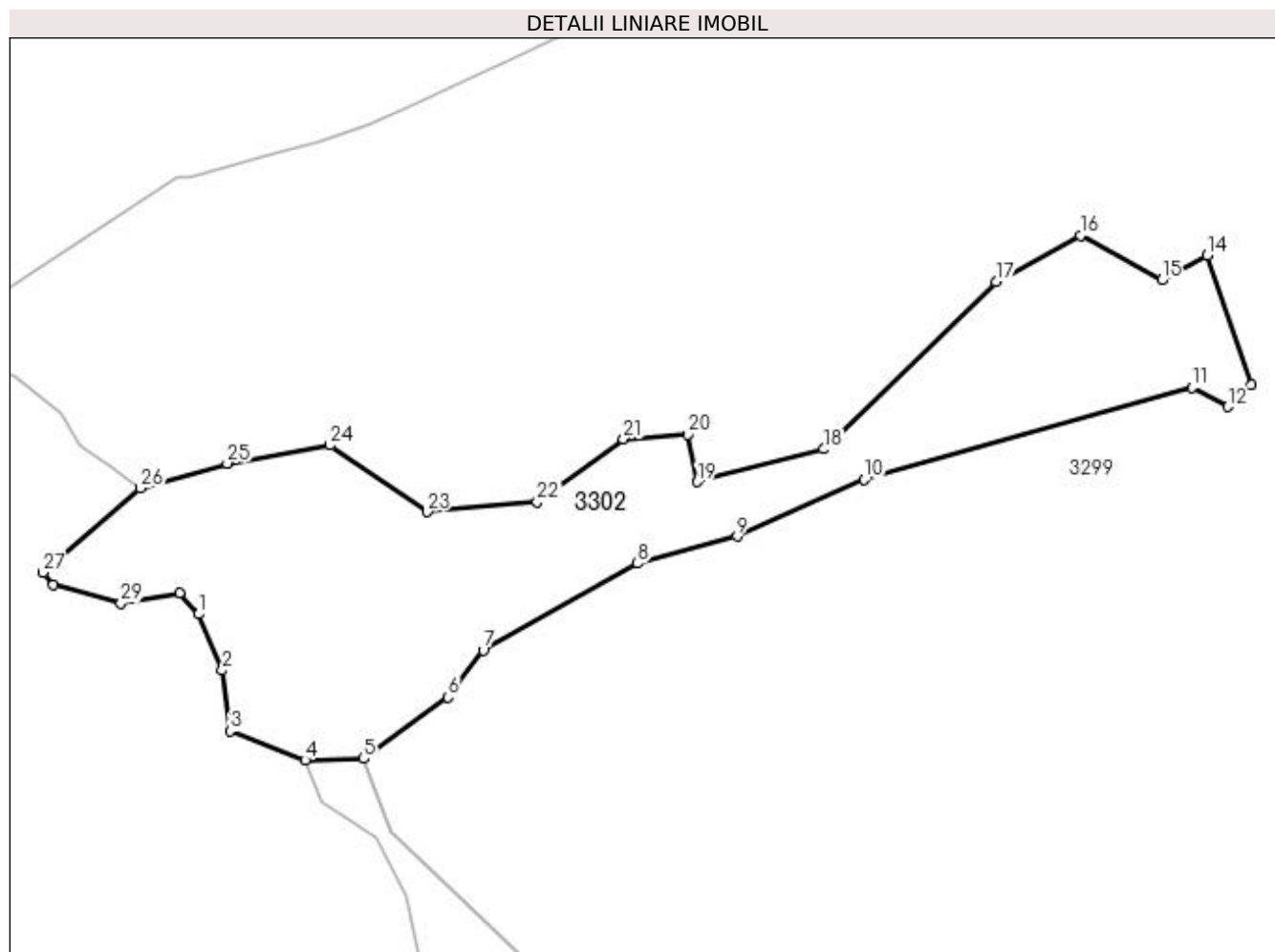
Inscrieri privind dezmembramintele dreptului de proprietate, drepturi reale de garanție și sarcini	Referințe
NU SUNT	

## Anexa Nr. 1 La Partea I

## Teren

Nr cadastral	Suprafața (mp)*	Observații / Referințe
80409	9.952	

\* Suprafața este determinată în planul de proiecție Stereo 70.



## Date referitoare la teren

Crt	Categorie folosință	Intravilan	Suprafața (mp)	Tarla	Parcelă	Nr. topo	Observații / Referințe
1	pasune	NU	9.952	35	616	-	DIFERENȚA DE SUPRAFAȚĂ DE LA 9952 MP PÂNĂ LA SUP.DE198000 MP DIN SENTINȚA CIVILĂ SE AFLĂ ÎN UAT CAMPULUNG

## Lungime Segmente

1) Valorile lungimilor segmentelor sunt obținute din proiecție în plan.

Punct început	X / Y	Punct sfârșit	X / Y	Lungime segment (** (m))
1	506.247,668 420.150,18	2	506.253,357 420.136,629	14.697
3	506.255,217 420.122,051	4	506.273,304 420.114,995	19.415
5	506.287,446 420.115,4	6	506.307,786 420.130,167	25.135
7	506.316,226 420.141,487	8	506.353,43 420.162,367	42.663

Punct început	X / Y	Punct sfârșit	X / Y	Lungime segment (** (m))
2	506.253,357 420.136,629	3	506.255,217 420.122,051	14.696
4	506.273,304 420.114,995	5	506.287,446 420.115,4	14.148
6	506.307,786 420.130,167	7	506.316,226 420.141,487	14.12
8	506.353,43 420.162,367	9	506.377,417 420.168,922	24.867

Punct început	X / Y	Punct sfârșit	X / Y	Lungime segment (** (m))	Punct început	X / Y	Punct sfârșit	X / Y	Lungime segment (** (m))
9	506.377,417 420.168,922	10	506.408,042 420.182,564	33.526	10	506.408,042 420.182,564	11	506.486,961 420.204,823	81.998
11	506.486,961 420.204,823	12	506.495,583 420.200,137	9.813	12	506.495,583 420.200,137	13	506.501,201 420.205,385	7.688
13	506.501,201 420.205,385	14	506.490,54 420.236,556	32.944	14	506.490,54 420.236,556	15	506.479,698 420.230,637	12.352
15	506.479,698 420.230,637	16	506.460,093 420.241,341	22.337	16	506.460,093 420.241,341	17	506.439,759 420.230,213	23.18
17	506.439,759 420.230,213	18	506.398,28 420.189,922	57.826	18	506.398,28 420.189,922	19	506.367,735 420.182,027	31.549
19	506.367,735 420.182,027	20	506.365,469 420.193,491	11.686	20	506.365,469 420.193,491	21	506.349,966 420.192,38	15.543
21	506.349,966 420.192,38	22	506.329,197 420.177,178	25.738	22	506.329,197 420.177,178	23	506.302,752 420.174,79	26.553
23	506.302,752 420.174,79	24	506.279,286 420.190,836	28.428	24	506.279,286 420.190,836	25	506.254,525 420.186,489	25.14
25	506.254,525 420.186,489	26	506.233,656 420.180,536	21.701	26	506.233,656 420.180,536	27	506.210,205 420.160,192	31.046
27	506.210,205 420.160,192	28	506.212,708 420.157,307	3.819	28	506.212,708 420.157,307	29	506.228,988 420.152,81	16.89
29	506.228,988 420.152,81	30	506.243,063 420.155,33	14.299	30	506.243,063 420.155,33	1	506.247,668 420.150,18	6.909

\*\* Lungimile segmentelor sunt determinate în planul de proiecție Stereo 70 și sunt rotunjite la 1 milimetru.

\*\*\* Distanța dintre puncte este formată din segmente cumulate ce sunt mai mici decât valoarea 1 milimetru.



**DATE DESPRE IMOBILUL NR. 3303**

Oficiul de Cadastru și Publicitate Imobiliară ARGES  
Biroul de Cadastru și Publicitate Imobiliară Campulung

**A. Partea I. Descrierea imobilului**

TEREN Extravilan

Adresa: Jud. Arges, punct'Voinescu'

Nr. Crt	Nr cadastral Nr. topografic	Suprafața* (mp)	Observații / Referințe
A1	81557	19.950	Sector cadastral:34 Teren neimprejmit;

**B. Partea II. Proprietari și acte**

Inscrieri privitoare la dreptul de proprietate și alte drepturi reale		Referințe
<b>1750 / 07/02/2018</b>		
Act Normativ nr. 17, din 07/03/2014 emis de Parlamentul Romaniei;		
B3	Imobil aflat sub incidenta art.3 alin.(1) din Legea 17/2014	A1
<b>14335 / 18/08/2020</b>		
Act Notarial nr. 1140, din 18/08/2020 emis de Badea Florian;		
B4	Intabulare, drept de PROPRIETATE-bun propriu, dobandit prin Conventie, cota actuala 1/1, cota initiala 1/1 1) <b>NEGRU EMANOIL</b> , necasatorit	A1

**C. Partea III. SARCINI .**

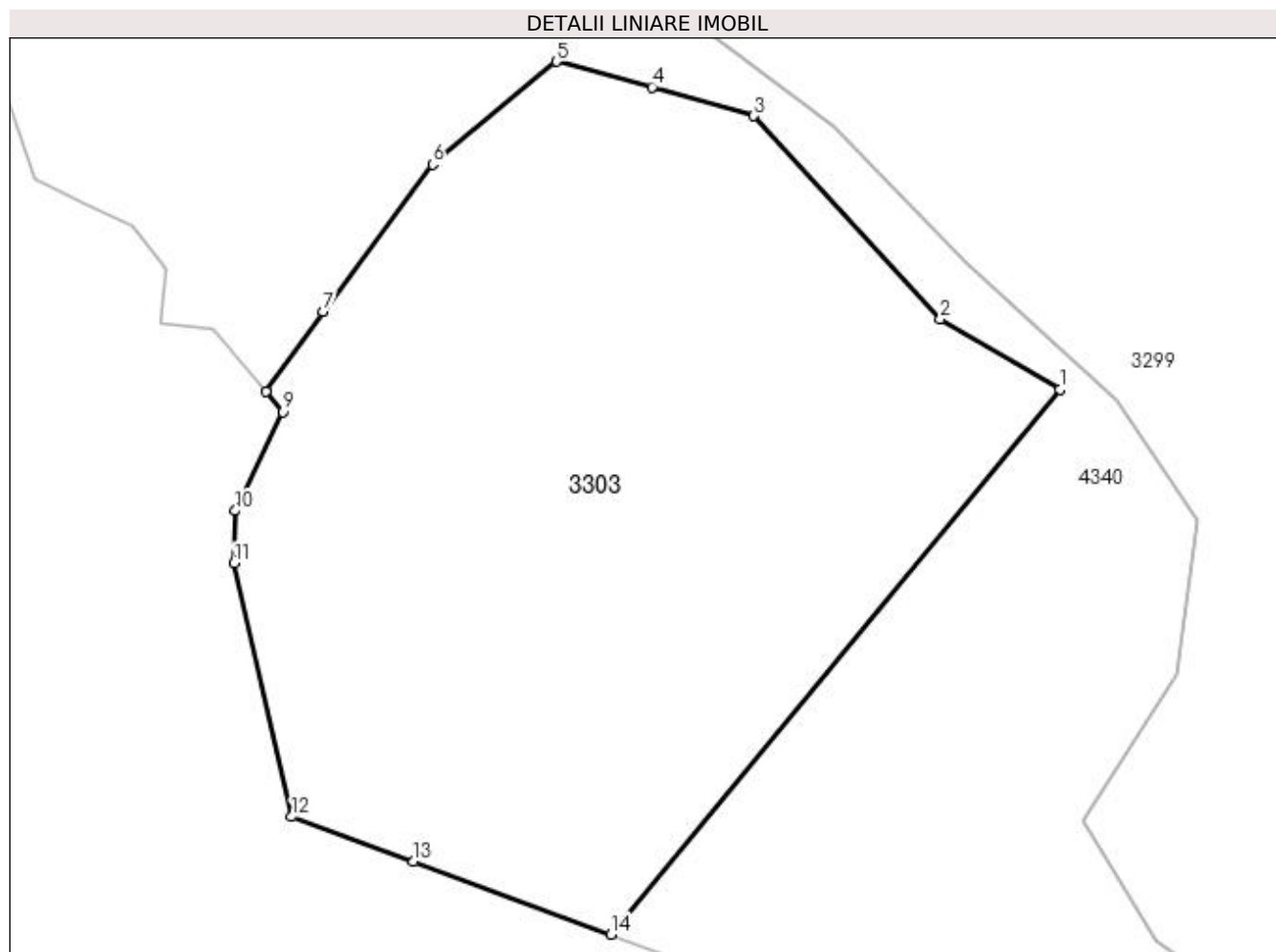
Inscrieri privind dezmembramintele dreptului de proprietate, drepturi reale de garanție și sarcini	Referințe
NU SUNT	

## Anexa Nr. 1 La Partea I

## Teren

Nr cadastral	Suprafața (mp)*	Observații / Referințe
81557	19.950	

\* Suprafața este determinată în planul de proiecție Stereo 70.



## Date referitoare la teren

Crt	Categorie folosință	Intra vilan	Suprafața (mp)	Tarla	Parcelă	Nr. topo	Observații / Referințe
1	pasune	NU	19.950	35	616	-	

## Lungime Segmente

1) Valorile lungimilor segmentelor sunt obținute din proiecție în plan.

Punct început	X / Y	Punct sfârșit	X / Y	Lungime segment (** (m)
1	506.657,404 419.855,151	2	506.631,93 419.870,15	29.562
2	506.631,93 419.870,15	3	506.592,22 419.913,38	58.7
3	506.592,22 419.913,38	4	506.570,54 419.919,55	22.541
4	506.570,54 419.919,55	5	506.550,17 419.924,99	21.084
5	506.550,17 419.924,99	6	506.523,8 419.903,12	34.259

Punct început	X / Y	Punct sfârșit	X / Y	Lungime segment (** (m)
6	506.523,8 419.903,12	7	506.500,58 419.871,79	38.997
7	506.500,58 419.871,79	8	506.488,354 419.854,687	21.024
8	506.488,354 419.854,687	9	506.491,88 419.850,408	5.545
9	506.491,88 419.850,408	10	506.481,773 419.829,36	23.349
10	506.481,773 419.829,36	11	506.481,597 419.818,195	11.166
11	506.481,597 419.818,195	12	506.493,827 419.764,242	55.322
12	506.493,827 419.764,242	13	506.519,784 419.754,684	27.661
13	506.519,784 419.754,684	14	506.561,839 419.739,197	44.816
14	506.561,839 419.739,197	1	506.657,404 419.855,151	150.26

\*\* Lungimile segmentelor sunt determinate în planul de proiecție Stereo 70 și sunt rotunjite la 1 milimetru.

\*\*\* Distanța dintre puncte este formată din segmente cumulate ce sunt mai mici decât valoarea 1 milimetru.





**DATE DESPRE IMOBILUL NR. 3304**

Oficiul de Cadastru și Publicitate Imobiliară ARGES  
Biroul de Cadastru și Publicitate Imobiliară Campulung

**A. Partea I. Descrierea imobilului**

TEREN Extravilan

Adresa: Jud. Arges

Nr. Crt	Nr cadastral Nr. topografic	Suprafața* (mp)	Observații / Referințe
A1		6.470	Sector cadastral:34 Teren neimprejmuit;

**B. Partea II. Proprietari și acte**

Inscrieri privitoare la dreptul de proprietate și alte drepturi reale		Referințe
/		
Act Normativ nr. 7, din 13/03/1996 emis de PARLAMENT (art. 13 alin. 15);		
B1	Inscrierea provizorie, drept de PROPRIETATE, dobandit prin Lege, cota actuala 1/1, cota initiala 1/1 1) COMUNA VALEA MARE PRAVAT, CIF:5010196	A1

**C. Partea III. SARCINI .**

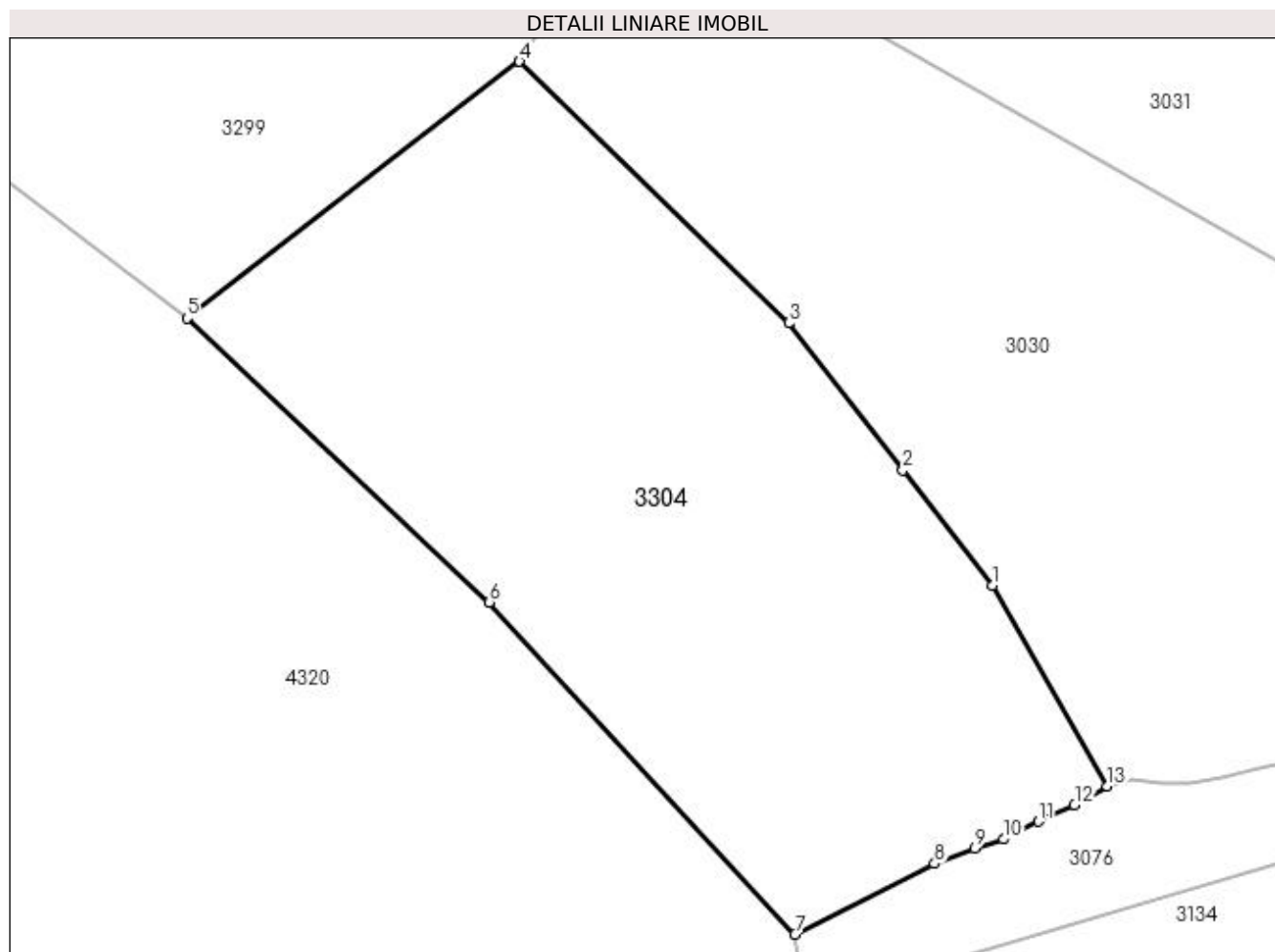
Inscrieri privind dezmembramintele dreptului de proprietate, drepturi reale de garanție și sarcini	Referințe
NU SUNT	

## Anexa Nr. 1 La Partea I

## Teren

Nr cadastral	Suprafața (mp)*	Observații / Referințe
	6.470	

\* Suprafața este determinată în planul de proiecție Stereo 70.



## Date referitoare la teren

Crt	Categorie folosință	Intra vilan	Suprafața (mp)	Tarla	Parcelă	Nr. topo	Observații / Referințe
1	faneata	NU	6.470	35	616	-	

## Lungime Segmente

1) Valorile lungimilor segmentelor sunt obținute din proiecție în plan.

Punct început	X / Y	Punct sfârșit	X / Y	Lungime segment (** (m)
1	507.215,081 420.149,018	2	507.203,015 420.164,498	19.627
2	507.203,015 420.164,498	3	507.187,622 420.184,338	25.111
3	507.187,622 420.184,338	4	507.151,344 420.219,57	50.571
4	507.151,344 420.219,57	5	507.106,504 420.184,976	56.634
5	507.106,504 420.184,976	6	507.147,274 420.146,745	55.891

Punct început	X / Y	Punct sfârșit	X / Y	Lungime segment (** (m)
6	507.147,274 420.146,745	7	507.188,469 420.101,986	60.831
7	507.188,469 420.101,986	8	507.207,268 420.111,493	21.066
8	507.207,268 420.111,493	9	507.212,673 420.113,572	5.791
9	507.212,673 420.113,572	10	507.216,555 420.114,783	4.067
10	507.216,555 420.114,783	11	507.221,312 420.117,185	5.329
11	507.221,312 420.117,185	12	507.226,129 420.119,441	5.319
12	507.226,129 420.119,441	13	507.230,569 420.121,923	5.087
13	507.230,569 420.121,923	1	507.215,081 420.149,018	31.209

\*\* Lungimile segmentelor sunt determinate în planul de proiecție Stereo 70 și sunt rotunjite la 1 milimetru.

\*\*\* Distanța dintre puncte este formată din segmente cumulate ce sunt mai mici decât valoarea 1 milimetru.



**DATE DESPRE IMOBILUL NR. 3305**

Oficiul de Cadastru și Publicitate Imobiliară ARGES  
Biroul de Cadastru și Publicitate Imobiliară Campulung

**A. Partea I. Descrierea imobilului**

TEREN Intravilan

Nr. CF vechi:943

Nr. cadastral vechi:640/1

Adresa: Loc. Bilcesti, Nr. 8, Jud. Arges

Nr. Crt	Nr cadastral Nr. topografic	Suprafața* (mp)	Observații / Referințe
A1		2.896	Sector cadastral:34 Teren neimprejmuit;

**Construcții**

Crt	Nr cadastral Nr. topografic	Adresa	Observații / Referințe
A1.1		Loc. Bilcesti, Nr. 8, Jud. Arges	Nr. niveluri:1; S. construita la sol:66 mp; S. construita desfasurata:66 mp;
A1.2		Loc. Bilcesti, Nr. 8, Jud. Arges	Nr. niveluri:1; S. construita la sol:55 mp; S. construita desfasurata:55 mp;

**B. Partea II. Proprietari și acte**

Inscrieri privitoare la dreptul de proprietate și alte drepturi reale		Referințe
<b>11349 / 06/11/2008</b>		
Act Notarial nr. 915, din 07/04/1997 emis de BNP CAZACU SORIN BENONE (act de dezmembrare Nr 2303/28.10.2008 eliberat de BNP CAZACU SORIN BENONE);		
B1	Intabulare, drept de PROPRIETATE bun propriu , dobandit prin Conventie, cota actuala 1/1, cota initiala 1/1 1) <b>NICA NICOLETA</b> , necăsătorită <i>OBSERVATII: provine prin dezmembrare si transcriere din CF 885/valea mare pravat care s-a inchis</i>	A1, A1.1, A1.2
/		
Act Notarial nr. 915, din 07/04/1997 emis de BNP CAZACU SORIN BENONE (act de dezmembrare Nr 2303/28.10.2008 eliberat de BNP CAZACU SORIN BENONE);		
B2	se inscrie interdictia de instrainare si gravare asupra imobilului de sub A 1 ord, in favoarea 1) <b>COMAN GHEORGHE</b> , lipsă CNP	A1, A1.1, A1.2

**C. Partea III. SARCINI**

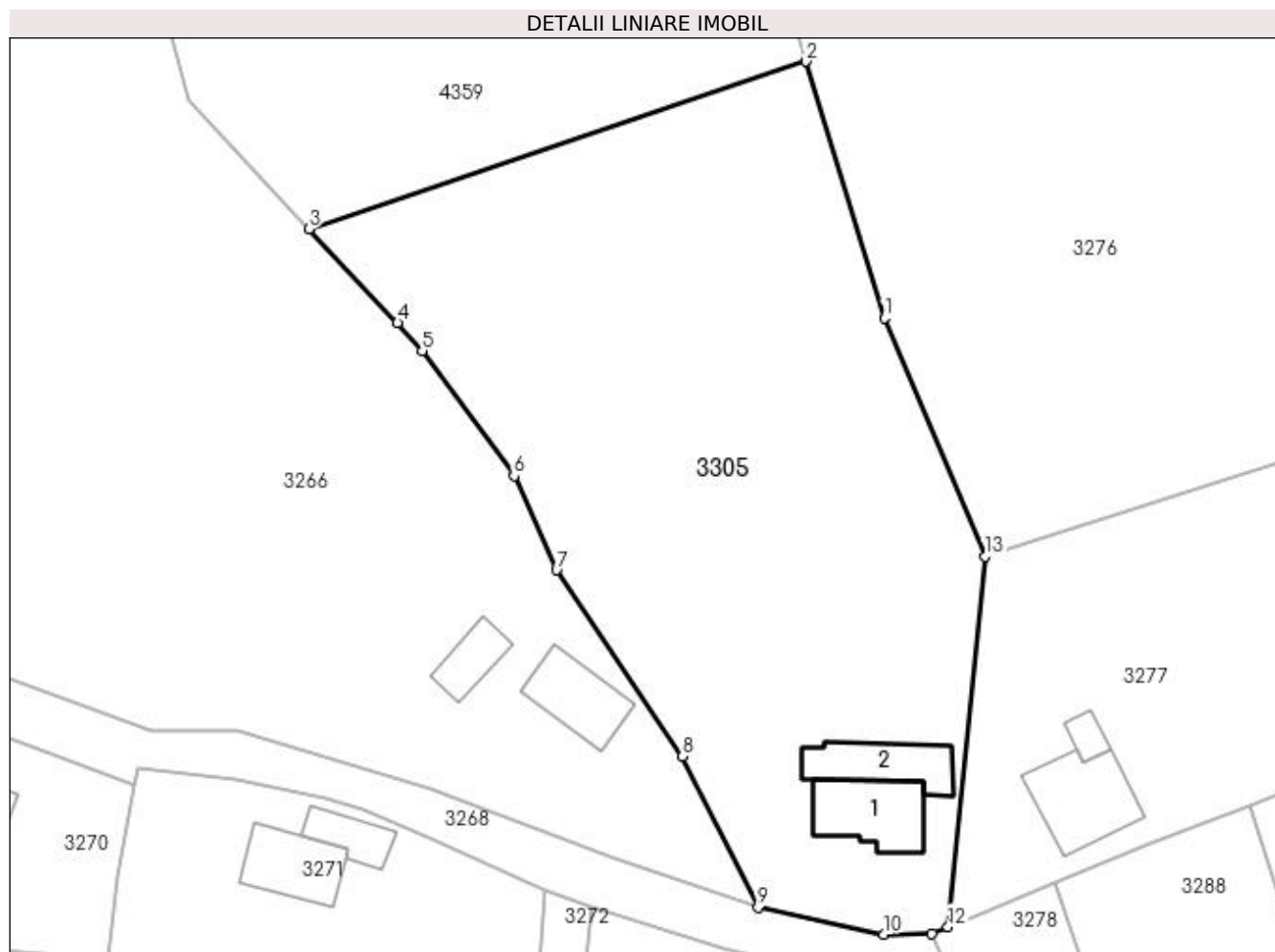
Inscrieri privind dezmembramintele dreptului de proprietate, drepturi reale de garanție și sarcini		Referințe
/		
Act Notarial nr. 915, din 07/04/1997 emis de BNP CAZACU SORIN BENONE (act de dezmembrare Nr 2303/28.10.2008 eliberat de BNP CAZACU SORIN BENONE);		
C1	Intabulare, drept de IPOTECA LEGALA, Valoare:0 În vederea garantării executării obligației de întreținere și îngrijire în favoarea 1) <b>COMAN GHEORGHE</b> , lipsă CNP	A1, A1.1, A1.2

## Anexa Nr. 1 La Partea I

## Teren

Nr cadastral	Suprafața (mp)*	Observații / Referințe
	2.896	

\* Suprafața este determinată în planul de proiecție Stereo 70.



## Date referitoare la teren

Crt	Categorie folosință	Intra vilan	Suprafața (mp)	Tarla	Parcelă	Nr. topo	Observații / Referințe
1	curți constructii	DA	419	1	19,20	-	
2	faneata	DA	2.477	1	19-21	-	

## Date referitoare la construcții

Crt	Număr	Destinație construcție	Supraf. (mp)	Situație juridică	Observații / Referințe
A1.1		construcții de locuințe	66	Cu acte	Nr. niveluri:1; S. construita la sol:66 mp; S. construita desfasurata:66 mp;
A1.2		construcții anexa	55	Cu acte	Nr. niveluri:1; S. construita la sol:55 mp; S. construita desfasurata:55 mp;

## Lungime Segmente

1) Valorile lungimilor segmentelor sunt obținute din proiecție în plan.

Punct început	X / Y	Punct sfârșit	X / Y	Lungime segment (** (m)
1	507.972,82 419.705,401	2	507.965,279 419.730,112	25.836
2	507.965,279 419.730,112	3	507.917,334 419.713,98	50.586

Punct început	X / Y	Punct sfârșit	X / Y	Lungime segment (** (m)
3	507.917,334 419.713,98	4	507.925,881 419.704,913	12.46
4	507.925,881 419.704,913	5	507.928,245 419.702,238	3.57
5	507.928,245 419.702,238	6	507.937,104 419.690,152	14.985
6	507.937,104 419.690,152	7	507.941,21 419.681,087	9.952
7	507.941,21 419.681,087	8	507.953,361 419.663,133	21.679
8	507.953,361 419.663,133	9	507.960,622 419.648,545	16.295
9	507.960,622 419.648,545	10	507.972,774 419.645,969	12.422
10	507.972,774 419.645,969	11	507.977,393 419.646,05	4.62
11	507.977,393 419.646,05	12	507.978,959 419.646,686	1.69
12	507.978,959 419.646,686	13	507.982,542 419.682,393	35.886
13	507.982,542 419.682,393	1	507.972,82 419.705,401	24.978

\*\* Lungimile segmentelor sunt determinate în planul de proiecție Stereo 70 și sunt rotunjite la 1 milimetru.

\*\*\* Distanța dintre puncte este formată din segmente cumulate ce sunt mai mici decât valoarea 1 milimetru.





**DATE DESPRE IMOBILUL NR. 3306**

Oficiul de Cadastru și Publicitate Imobiliară ARGES  
Biroul de Cadastru și Publicitate Imobiliară Campulung

**A. Partea I. Descrierea imobilului**

TEREN Extravilan

Adresa: Jud. Arges

Nr. Crt	Nr cadastral Nr. topografic	Suprafața* (mp)	Observații / Referințe
A1		2.847	Sector cadastral:34 Teren neimprejmuit;

**B. Partea II. Proprietari și acte**

Inscrieri privitoare la dreptul de proprietate și alte drepturi reale		Referințe
/		
Act Normativ nr. 7, din 13/03/1996 emis de PARLAMENT (art. 13 alin. 15);		
B1	Inscrierea provizorie, drept de PROPRIETATE, dobandit prin Lege, cota actuala 1/1, cota initiala 1/1 1) COMUNA VALEA MARE PRAVAT, CIF:5010196	A1

**C. Partea III. SARCINI .**

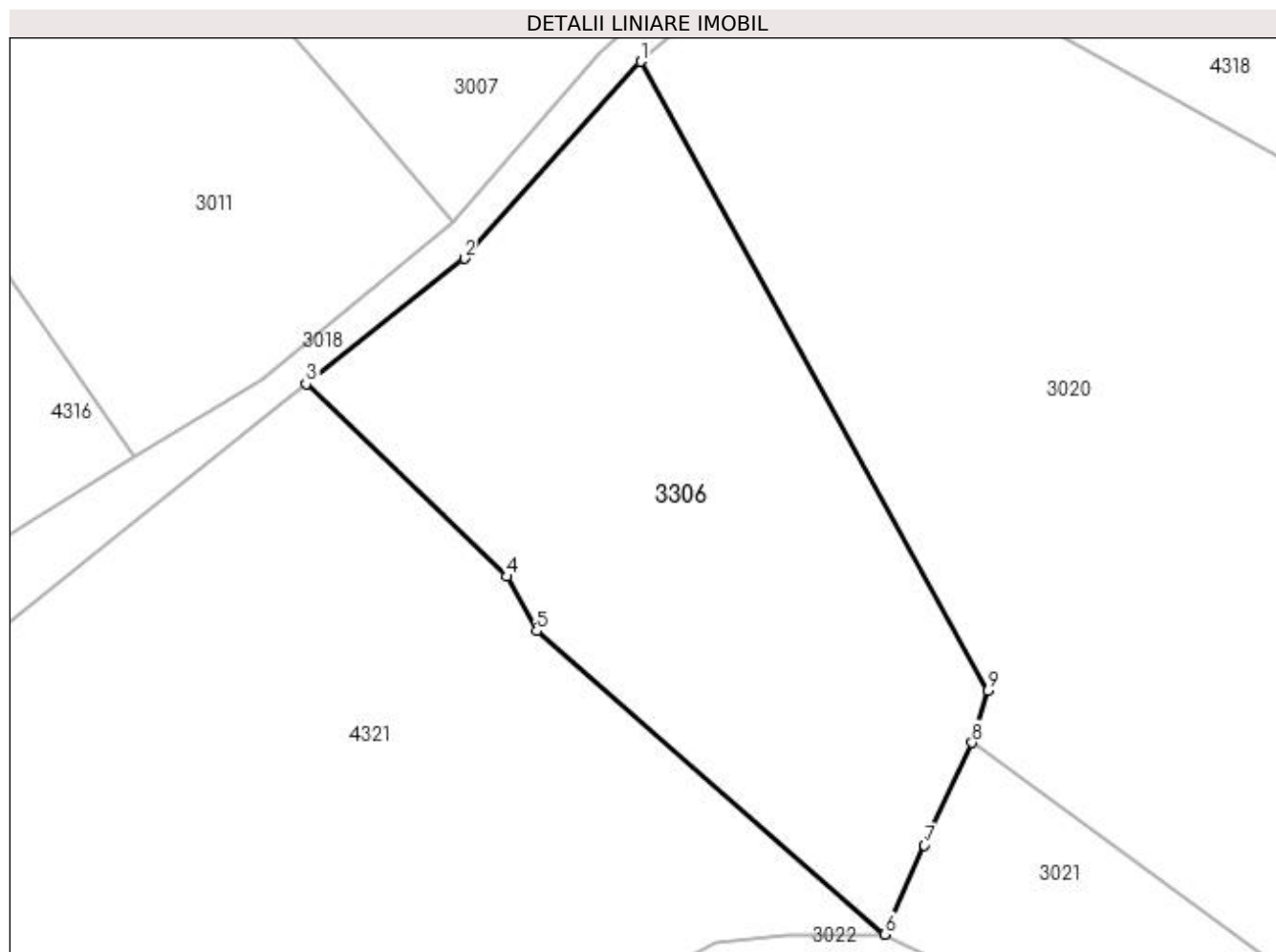
Inscrieri privind dezmembramintele dreptului de proprietate, drepturi reale de garanție și sarcini	Referințe
NU SUNT	

## Anexa Nr. 1 La Partea I

## Teren

Nr cadastral	Suprafața (mp)*	Observații / Referințe
	2.847	

\* Suprafața este determinată în planul de proiecție Stereo 70.



## Date referitoare la teren

Crt	Categorie folosință	Intravilan	Suprafața (mp)	Tarla	Parcelă	Nr. topo	Observații / Referințe
1	faneata	NU	2.847	35	616	-	

## Lungime Segmente

1) Valorile lungimilor segmentelor sunt obținute din proiecție în plan.

Punct început	X / Y	Punct sfârșit	X / Y	Lungime segment (** (m)
1	507.109,503 420.668,298	2	507.091,113 420.647,751	27.575
2	507.091,113 420.647,751	3	507.074,61 420.634,657	21.067
3	507.074,61 420.634,657	4	507.095,569 420.614,595	29.013
4	507.095,569 420.614,595	5	507.098,644 420.608,908	6.465
5	507.098,644 420.608,908	6	507.135,0 420.577,273	48.193

Punct început	X / Y	Punct sfârșit	X / Y	Lungime segment (** (m)
6	507.135,0 420.577,273	7	507.139,107 420.586,577	10.17
7	507.139,107 420.586,577	8	507.144,079 420.597,258	11.782
8	507.144,079 420.597,258	9	507.145,745 420.602,679	5.671
9	507.145,745 420.602,679	1	507.109,503 420.668,298	74.962

\*\* Lungimile segmentelor sunt determinate în planul de proiecție Stereo 70 și sunt rotunjite la 1 milimetru.

\*\*\* Distanța dintre puncte este formată din segmente cumulate ce sunt mai mici decât valoarea 1 milimetru.



**DATE DESPRE IMOBILUL NR. 3307**

Oficiul de Cadastru și Publicitate Imobiliară ARGES  
Biroul de Cadastru și Publicitate Imobiliară Campulung

**A. Partea I. Descrierea imobilului**

TEREN Intravilan

Adresa: Loc. Selari, Jud. Arges

Nr. Crt	Nr cadastral Nr. topografic	Suprafața* (mp)	Observații / Referințe
A1		2.084	Sector cadastral:34 Teren neimprejmuit;

**B. Partea II. Proprietari și acte**

Inscrieri privitoare la dreptul de proprietate și alte drepturi reale	Referințe
/	
Act Administrativ nr. 25181, din 12/10/1993 emis de CJPSDPAT ARGES;	
B1	A1
Intabulare, drept de PROPRIETATE, dobandit prin Reconstituire, cota actuala 1/1, cota initiala 1/1 1) STACU MARIA, lipsă CNP	

**C. Partea III. SARCINI .**

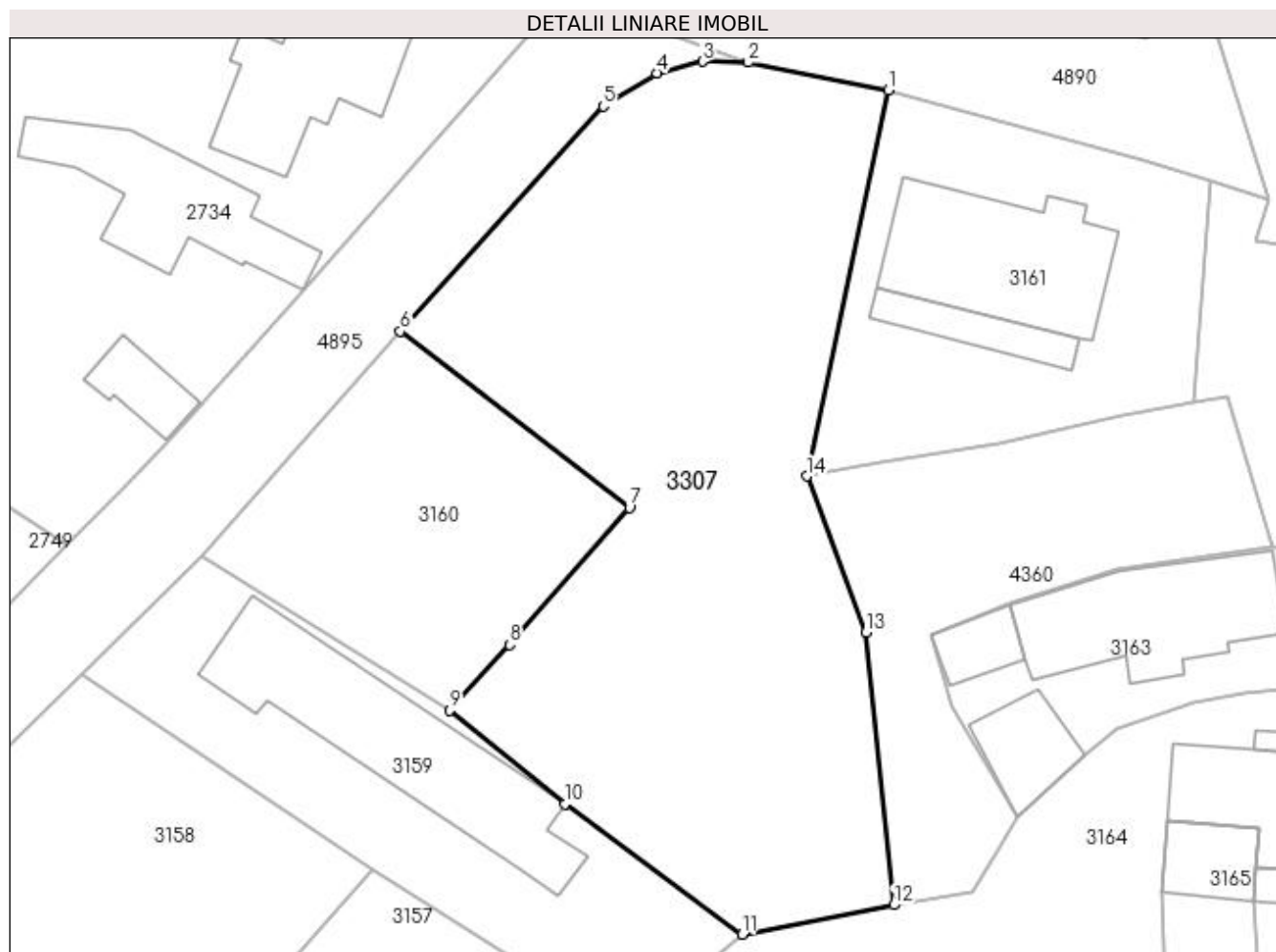
Inscrieri privind dezmembramintele dreptului de proprietate, drepturi reale de garanție și sarcini	Referințe
NU SUNT	

## Anexa Nr. 1 La Partea I

## Teren

Nr cadastral	Suprafața (mp)*	Observații / Referințe
	2.084	

\* Suprafața este determinată în planul de proiecție Stereo 70.



## Date referitoare la teren

Crt	Categorie folosință	Intra vilan	Suprafața (mp)	Tarla	Parcelă	Nr. topo	Observații / Referințe
1	faneata	DA	2.084	15	311,317	-	

## Lungime Segmente

1) Valorile lungimilor segmentelor sunt obținute din proiecție în plan.

Punct început	X / Y	Punct sfârșit	X / Y	Lungime segment (** (m)
1	508.232,343 420.629,771	2	508.220,071 420.632,202	12.51
2	508.220,071 420.632,202	3	508.216,047 420.632,282	4.025
3	508.216,047 420.632,282	4	508.212,047 420.631,261	4.128
4	508.212,047 420.631,261	5	508.207,321 420.628,358	5.546
5	508.207,321 420.628,358	6	508.189,514 420.608,603	26.596

Punct început	X / Y	Punct sfârșit	X / Y	Lungime segment (** (m)
6	508.189,514 420.608,603	7	508.209,617 420.593,109	25.381
7	508.209,617 420.593,109	8	508.199,077 420.581,091	15.985
8	508.199,077 420.581,091	9	508.193,814 420.575,317	7.813
9	508.193,814 420.575,317	10	508.203,964 420.567,09	13.065
10	508.203,964 420.567,09	11	508.219,536 420.555,658	19.318
11	508.219,536 420.555,658	12	508.232,844 420.558,241	13.556
12	508.232,844 420.558,241	13	508.230,369 420.582,181	24.068
13	508.230,369 420.582,181	14	508.225,198 420.595,872	14.635
14	508.225,198 420.595,872	1	508.232,343 420.629,771	34.644

\*\* Lungimile segmentelor sunt determinate în planul de proiecție Stereo 70 și sunt rotunjite la 1 milimetru.

\*\*\* Distanța dintre puncte este formată din segmente cumulate ce sunt mai mici decât valoarea 1 milimetru.





**DATE DESPRE IMOBILUL NR. 3308**

Oficiul de Cadastru și Publicitate Imobiliară ARGES  
Biroul de Cadastru și Publicitate Imobiliară Campulung

**A. Partea I. Descrierea imobilului**

TEREN Intravilan

Nr. cadastral vechi:380

Adresa: Loc. Valea Mare Pravat, Jud. Arges, pct " Acasa"

Nr. Crt	Nr cadastral Nr. topografic	Suprafața* (mp)	Observații / Referințe
A1	80510	1.848	Sector cadastral:35 Teren neimprejmuit;

**B. Partea II. Proprietari și acte**

Inscrieri privitoare la dreptul de proprietate și alte drepturi reale		Referințe
<b>12201 / 02/09/2015</b>		
Act Notarial nr. 1589, din 31/08/2015 emis de IONESCU CORNELIA;		
B5	Intabulare, drept de PROPRIETATE, dobandit prin Iesire Din Indiviziune, cota actuala 1/1, cota initiala 1/1 1) MILEA VALERIU IULIAN	A1

**C. Partea III. SARCINI .**

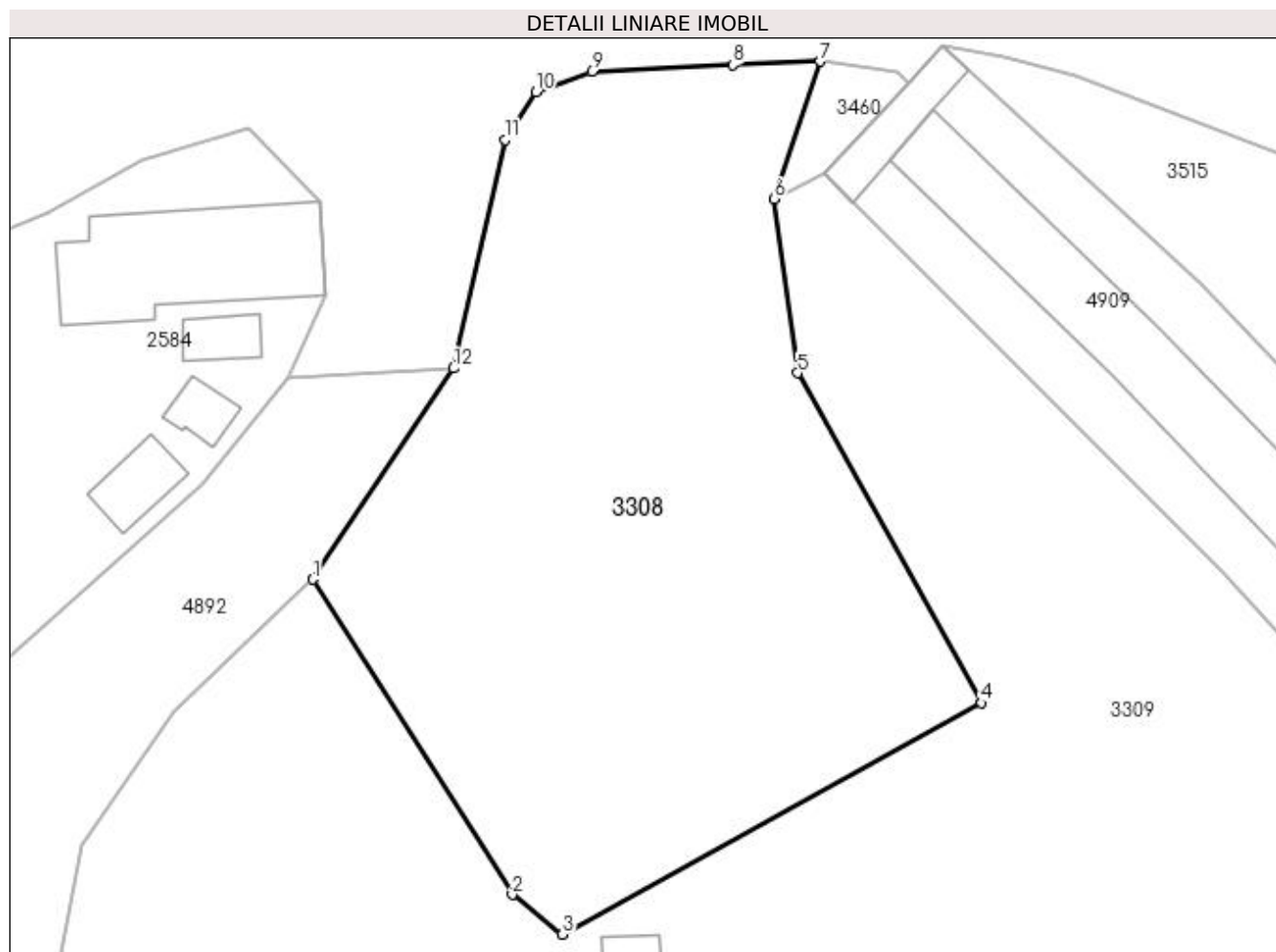
Inscrieri privind dezmembramintele dreptului de proprietate, drepturi reale de garanție și sarcini	Referințe
NU SUNT	

## Anexa Nr. 1 La Partea I

## Teren

Nr cadastral	Suprafața (mp)*	Observații / Referințe
80510	1.848	

\* Suprafața este determinată în planul de proiecție Stereo 70.



## Date referitoare la teren

Crt	Categorie folosință	Intra vilan	Suprafața (mp)	Tarla	Parcelă	Nr. topo	Observații / Referințe
1	faneata	DA	1.848	14	796-798	-	

## Lungime Segmente

1) Valorile lungimilor segmentelor sunt obținute din proiecție în plan.

Punct început	X / Y	Punct sfârșit	X / Y	Lungime segment (** (m)
1	508.423,902 421.816,524	2	508.438,779 421.793,056	27.786
2	508.438,779 421.793,056	3	508.442,511 421.790,099	4.761
3	508.442,511 421.790,099	4	508.473,746 421.807,317	35.666
4	508.473,746 421.807,317	5	508.460,011 421.831,892	28.153
5	508.460,011 421.831,892	6	508.458,269 421.844,838	13.063

Punct început	X / Y	Punct sfârșit	X / Y	Lungime segment (** (m)
6	508.458,269 421.844,838	7	508.461,723 421.855,071	10.8
7	508.461,723 421.855,071	8	508.455,188 421.854,805	6.54
8	508.455,188 421.854,805	9	508.444,708 421.854,327	10.491
9	508.444,708 421.854,327	10	508.440,543 421.852,804	4.435
10	508.440,543 421.852,804	11	508.438,274 421.849,236	4.228
11	508.438,274 421.849,236	12	508.434,392 421.832,231	17.442
12	508.434,392 421.832,231	1	508.423,902 421.816,524	18.888

\*\* Lungimile segmentelor sunt determinate în planul de proiecție Stereo 70 și sunt rotunjite la 1 milimetru.

\*\*\* Distanța dintre puncte este formată din segmente cumulate ce sunt mai mici decât valoarea 1 milimetru.



**DATE DESPRE IMOBILUL NR. 3309**

Oficiul de Cadastru și Publicitate Imobiliară ARGES  
Biroul de Cadastru și Publicitate Imobiliară Campulung

**A. Partea I. Descrierea imobilului**

TEREN Necunoscut

Adresa: Loc. Valea Mare Pravat, Jud. Arges

Nr. Crt	Nr cadastral Nr. topografic	Suprafața* (mp)	Observații / Referințe
A1		4.995	Sector cadastral:35 Teren neimprijmit;

**Construcții**

Crt	Nr cadastral Nr. topografic	Adresa	Observații / Referințe
A1.1		Loc. Valea Mare Pravat, Jud. Arges	Nr. niveluri:1; S. construita la sol:166 mp; S. construita desfasurata:166 mp;
A1.2		Loc. Valea Mare Pravat, Jud. Arges	Nr. niveluri:1; S. construita la sol:85 mp; S. construita desfasurata:85 mp;
A1.3		Loc. Valea Mare Pravat, Jud. Arges	Nr. niveluri:1; S. construita la sol:25 mp; S. construita desfasurata:25 mp;
A1.4		Loc. Valea Mare Pravat, Jud. Arges	Nr. niveluri:1; S. construita la sol:18 mp; S. construita desfasurata:18 mp;

**B. Partea II. Proprietari și acte**

Inscrieri privitoare la dreptul de proprietate și alte drepturi reale		Referințe
/		
Act Normativ nr. 7, din 13/03/1996 emis de PARLAMENT (art. 13 alin. 15);		
B1	Inscrierea provizorie, drept de PROPRIETATE, dobandit prin Lege, cota actuala 1/1, cota initiala 1/1 1) COMUNA VALEA MARE PRAVAT, CIF:5010196	A1, A1.1, A1.2, A1.3, A1.4

**C. Partea III. SARCINI .**

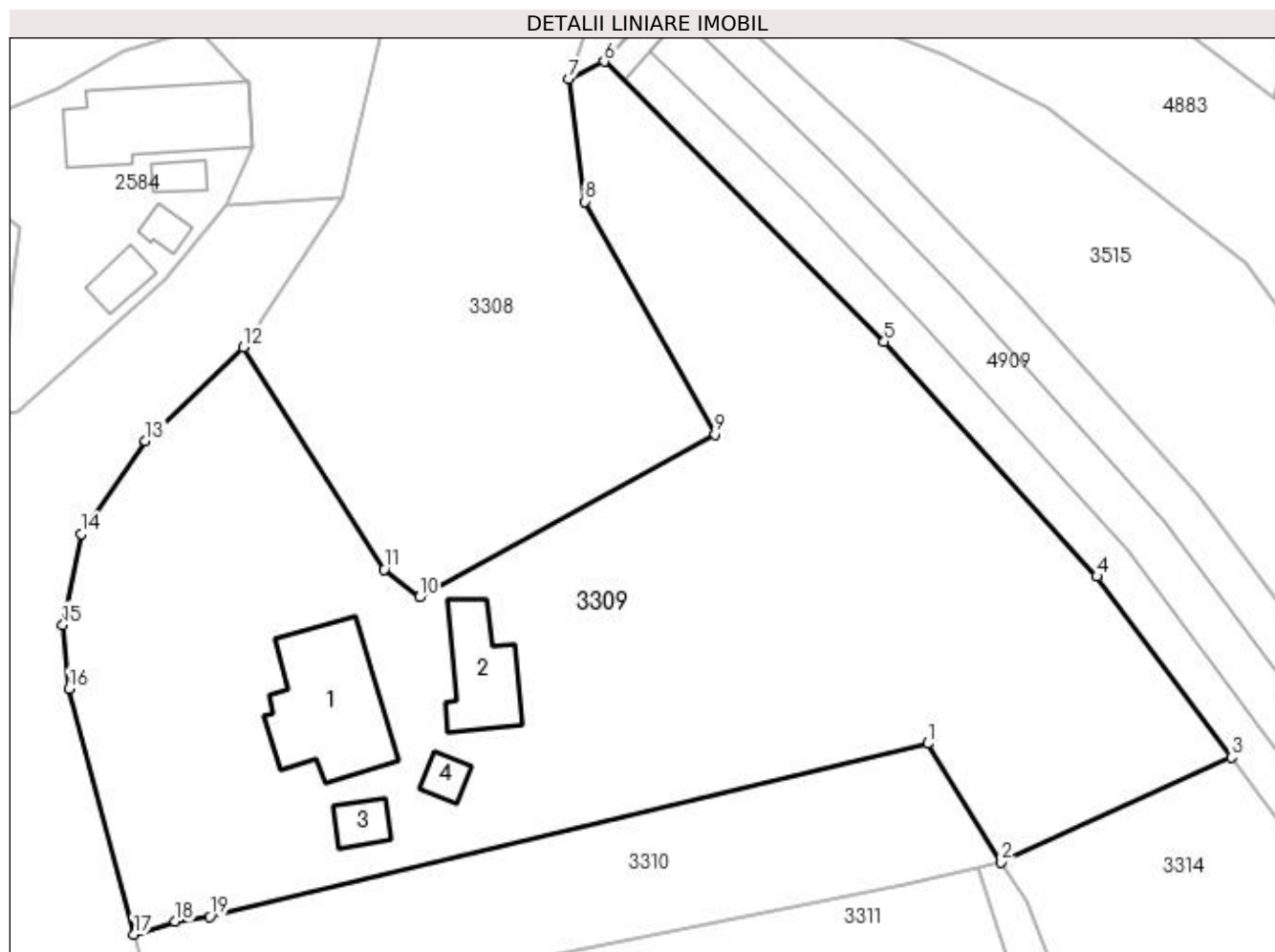
Inscrieri privind dezmembramintele dreptului de proprietate, drepturi reale de garanție și sarcini	Referințe
NU SUNT	

## Anexa Nr. 1 La Partea I

## Teren

Nr cadastral	Suprafața (mp)*	Observații / Referințe
	4.995	

\* Suprafața este determinată în planul de proiecție Stereo 70.



## Date referitoare la teren

Crt	Categorie folosință	Intra vilan	Suprafața (mp)	Tarla	Parcelă	Nr. topo	Observații / Referințe
1	curți constructii	DA	806	14	799,800	-	
2	arabil	DA	1.127	14	800	-	
3	faneata	DA	1.739	14	798	-	
4	pasune	NU	1.323	15	277	-	Pășune împădurită

## Date referitoare la construcții

Crt	Număr	Destinație construcție	Supraf. (mp)	Situație juridică	Observații / Referințe
A1.1		construcții de locuințe	166	Cu acte	Nr. niveluri:1; S. construita la sol:166 mp; S. construita desfasurata:166 mp;
A1.2		construcții anexa	85	Cu acte	Nr. niveluri:1; S. construita la sol:85 mp; S. construita desfasurata:85 mp;
A1.3		construcții anexa	25	Cu acte	Nr. niveluri:1; S. construita la sol:25 mp; S. construita desfasurata:25 mp;
A1.4		construcții anexa	18	Cu acte	Nr. niveluri:1; S. construita la sol:18 mp; S. construita desfasurata:18 mp;

**Lungime Segmente**

1) Valorile lungimilor segmentelor sunt obținute din proiecție în plan.

Punct început	X / Y	Punct sfârșit	X / Y	Lungime segment (** (m)
1	508.496,23 421.774,653	2	508.503,985 421.762,131	14.729
2	508.503,985 421.762,131	3	508.528,307 421.773,175	26.712
3	508.528,307 421.773,175	4	508.514,12 421.792,296	23.809
4	508.514,12 421.792,296	5	508.491,614 421.817,111	33.501
5	508.491,614 421.817,111	6	508.462,032 421.846,693	41.835
6	508.462,032 421.846,693	7	508.458,269 421.844,838	4.195
7	508.458,269 421.844,838	8	508.460,011 421.831,892	13.063
8	508.460,011 421.831,892	9	508.473,746 421.807,317	28.153
9	508.473,746 421.807,317	10	508.442,511 421.790,099	35.666
10	508.442,511 421.790,099	11	508.438,779 421.793,056	4.761
11	508.438,779 421.793,056	12	508.423,902 421.816,524	27.786
12	508.423,902 421.816,524	13	508.413,528 421.806,638	14.33
13	508.413,528 421.806,638	14	508.406,772 421.796,765	11.963
14	508.406,772 421.796,765	15	508.404,84 421.787,207	9.751
15	508.404,84 421.787,207	16	508.405,471 421.780,455	6.781
16	508.405,471 421.780,455	17	508.412,337 421.754,492	26.856
17	508.412,337 421.754,492	18	508.416,729 421.755,834	4.592
18	508.416,729 421.755,834	19	508.420,357 421.756,351	3.665
19	508.420,357 421.756,351	1	508.496,23 421.774,653	78.049

\*\* Lungimile segmentelor sunt determinate în planul de proiecție Stereo 70 și sunt rotunjite la 1 milimetru.

\*\*\* Distanța dintre puncte este formată din segmente cumulate ce sunt mai mici decât valoarea 1 milimetru.





**DATE DESPRE IMOBILUL NR. 3310**

Oficiul de Cadastru și Publicitate Imobiliară ARGES  
Biroul de Cadastru și Publicitate Imobiliară Campulung

**A. Partea I. Descrierea imobilului**

TEREN Extravilan

Adresa: Jud. Arges

Nr. Crt	Nr cadastral Nr. topografic	Suprafața* (mp)	Observații / Referințe
A1		1.100	Sector cadastral:35 Teren imprejmuit;

**B. Partea II. Proprietari și acte**

Inscrieri privitoare la dreptul de proprietate și alte drepturi reale		Referințe
/		
Act Normativ nr. 7, din 13/03/1996 emis de PARLAMENT (art. 13 alin. 15);		
B1	Inscrierea provizorie, drept de PROPRIETATE, dobandit prin Lege, cota actuala 1/1, cota initiala 1/1 1) COMUNA VALEA MARE PRAVAT, CIF:5010196	A1

**C. Partea III. SARCINI .**

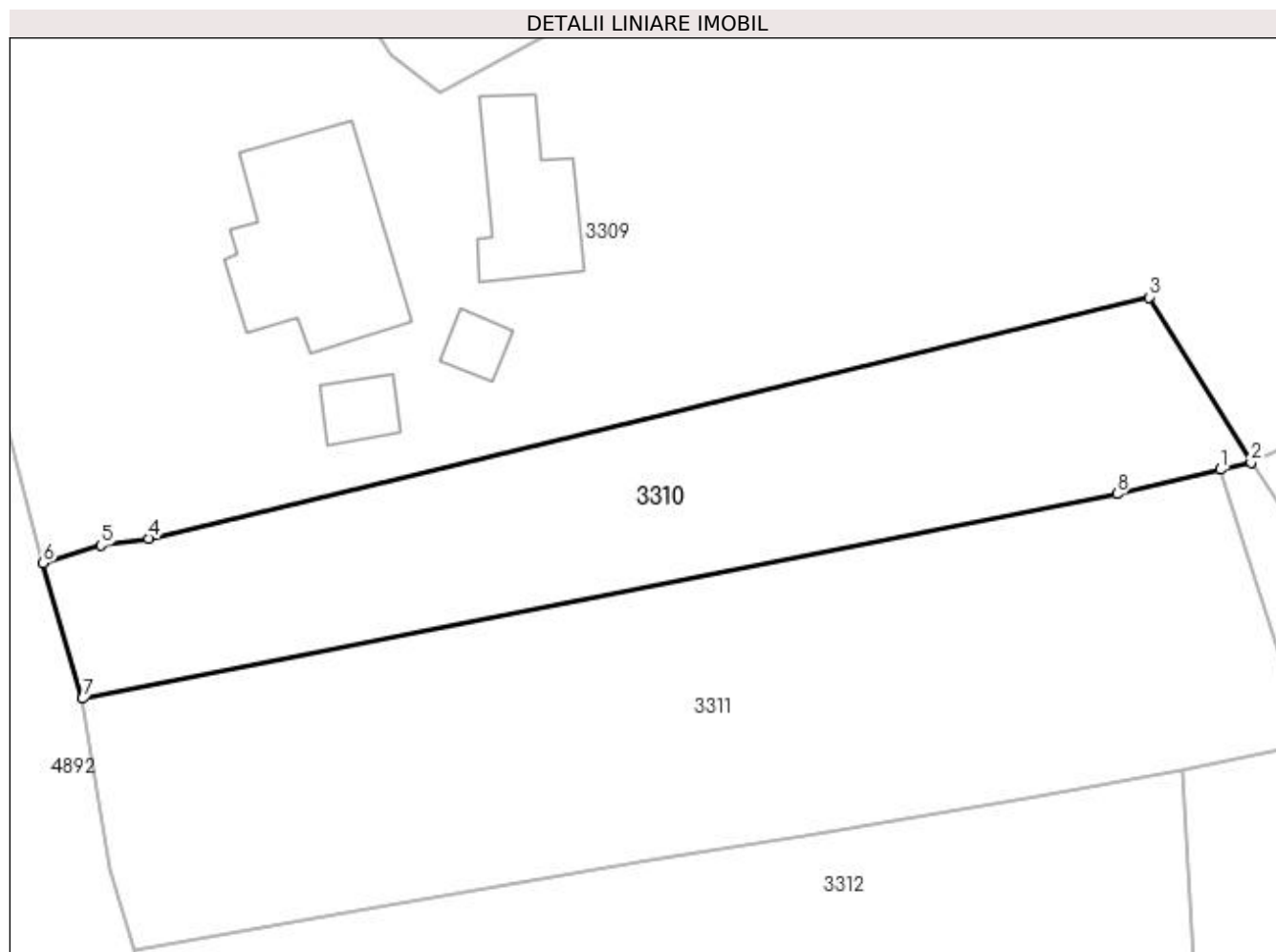
Inscrieri privind dezmembramintele dreptului de proprietate, drepturi reale de garanție și sarcini	Referințe
NU SUNT	

## Anexa Nr. 1 La Partea I

## Teren

Nr cadastral	Suprafața (mp)*	Observații / Referințe
	1.100	

\* Suprafața este determinată în planul de proiecție Stereo 70.



## Date referitoare la teren

Crt	Categorie folosință	Intra vilan	Suprafața (mp)	Tarla	Parcelă	Nr. topo	Observații / Referințe
1	faneata	NU	1.100	15	276	-	

## Lungime Segmente

1) Valorile lungimilor segmentelor sunt obținute din proiecție în plan.

Punct început	X / Y	Punct sfârșit	X / Y	Lungime segment (** (m)
1	508.501,647 421.761,579	2	508.503,985 421.762,131	2.402
2	508.503,985 421.762,131	3	508.496,23 421.774,653	14.729
3	508.496,23 421.774,653	4	508.420,357 421.756,351	78.049
4	508.420,357 421.756,351	5	508.416,729 421.755,834	3.665
5	508.416,729 421.755,834	6	508.412,337 421.754,492	4.592

Punct început	X / Y	Punct sfârșit	X / Y	Lungime segment (** (m)
6	508.412,337 421.754,492	7	508.415,31 421.744,214	10.699
7	508.415,31 421.744,214	8	508.493,801 421.759,727	80.009
8	508.493,801 421.759,727	1	508.501,647 421.761,579	8.062

\*\* Lungimile segmentelor sunt determinate în planul de proiecție Stereo 70 și sunt rotunjite la 1 milimetru.

\*\*\* Distanța dintre puncte este formată din segmente cumulate ce sunt mai mici decât valoarea 1 milimetru.



**DATE DESPRE IMOBILUL NR. 3311**

Oficiul de Cadastru și Publicitate Imobiliară ARGES  
Biroul de Cadastru și Publicitate Imobiliară Campulung

**A. Partea I. Descrierea imobilului**

TEREN Extravilan

Adresa: Jud. Arges

Nr. Crt	Nr cadastral Nr. topografic	Suprafața* (mp)	Observații / Referințe
A1		1.843	Sector cadastral:35 Teren neimprejmuit;

**B. Partea II. Proprietari și acte**

Inscrieri privitoare la dreptul de proprietate și alte drepturi reale		Referințe
/		
Act Notarial nr. 71, din 31/05/2016 emis de NP IONESCU CORNELIA (Certificat de moștenitor nr.70/31.05.2016 eliberat de NP IONESCU CORNELIA; Titlu de proprietate nr.19174/19.08.1993 eliberat de CJSPDPAT ARGES; Certificat de deces nr.2197/19.10.2020 eliberat de DPEP PITESTI);		
B1	Intabulare, drept de PROPRIETATE bun propriu , dobandit prin Succesiune, cota actuala 1/1, cota initiala 1/1 1) POPESCU ION DEFUNCT:Da	A1

**C. Partea III. SARCINI .**

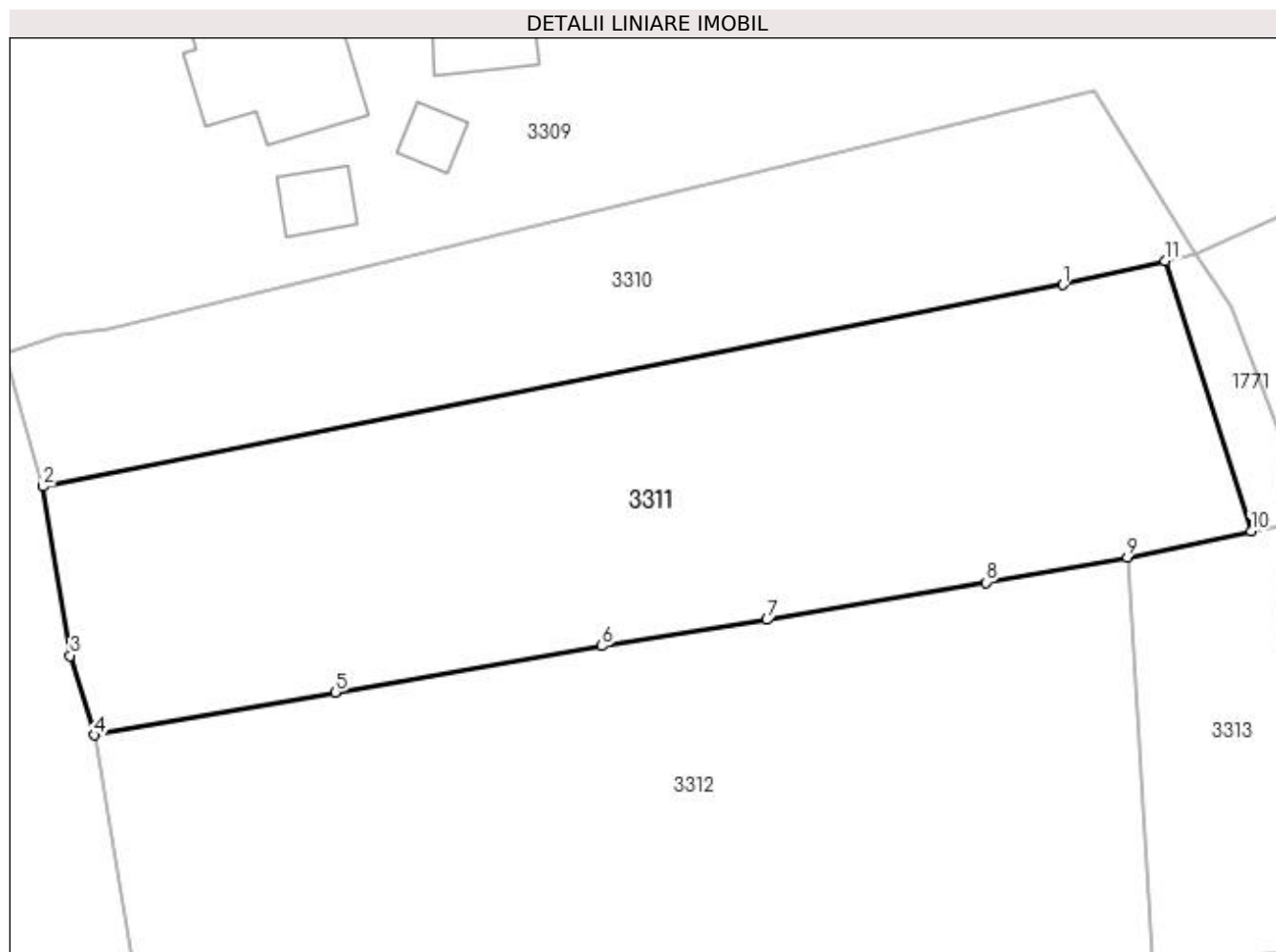
Inscrieri privind dezmembramintele dreptului de proprietate, drepturi reale de garanție și sarcini	Referințe
NU SUNT	

## Anexa Nr. 1 La Partea I

## Teren

Nr cadastral	Suprafața (mp)*	Observații / Referințe
	1.843	

\* Suprafața este determinată în planul de proiecție Stereo 70.



## Date referitoare la teren

Crt	Categorie folosință	Intra vilan	Suprafața (mp)	Tarla	Parcelă	Nr. topo	Observații / Referințe
1	faneata	NU	1.843	15	276	-	

## Lungime Segmente

1) Valorile lungimilor segmentelor sunt obținute din proiecție în plan.

Punct început	X / Y	Punct sfârșit	X / Y	Lungime segment (** (m)
1	508.493,801 421.759,727	2	508.415,31 421.744,214	80.009
2	508.415,31 421.744,214	3	508.417,394 421.731,207	13.173
3	508.417,394 421.731,207	4	508.419,257 421.725,09	6.394
4	508.419,257 421.725,09	5	508.437,789 421.728,397	18.825
5	508.437,789 421.728,397	6	508.458,321 421.731,943	20.836

Punct început	X / Y	Punct sfârșit	X / Y	Lungime segment (** (m)
6	508.458,321 421.731,943	7	508.471,013 421.733,957	12.851
7	508.471,013 421.733,957	8	508.487,887 421.736,835	17.118
8	508.487,887 421.736,835	9	508.498,741 421.738,78	11.027
9	508.498,741 421.738,78	10	508.508,262 421.740,772	9.727
10	508.508,262 421.740,772	11	508.501,647 421.761,579	21.833
11	508.501,647 421.761,579	1	508.493,801 421.759,727	8.062

\*\* Lungimile segmentelor sunt determinate în planul de proiecție Stereo 70 și sunt rotunjite la 1 milimetru.

\*\*\* Distanța dintre puncte este formată din segmente cumulate ce sunt mai mici decât valoarea 1 milimetru.





**DATE DESPRE IMOBILUL NR. 3312**

Oficiul de Cadastru și Publicitate Imobiliară ARGES  
Biroul de Cadastru și Publicitate Imobiliară Campulung

**A. Partea I. Descrierea imobilului**

TEREN Extravilan

Adresa: Jud. Arges, Punctul MATA

Nr. Crt	Nr cadastral Nr. topografic	Suprafața* (mp)	Observații / Referințe
A1	80602	2.300	Sector cadastral:35 Teren neimprejmuit;

**B. Partea II. Proprietari și acte**

Inscrieri privitoare la dreptul de proprietate și alte drepturi reale	Referințe
<b>2210 / 21/02/2012</b>	
Act Notarial nr. 362, din 21/02/2012 emis de ZIPISI CORNELIA;	
B2	A1
Intabulare, drept de PROPRIETATE, dobandit prin Conventie, cota actuala 1/1, cota initiala 1/1 1) GHERMAN RODICA, divortata	

**C. Partea III. SARCINI .**

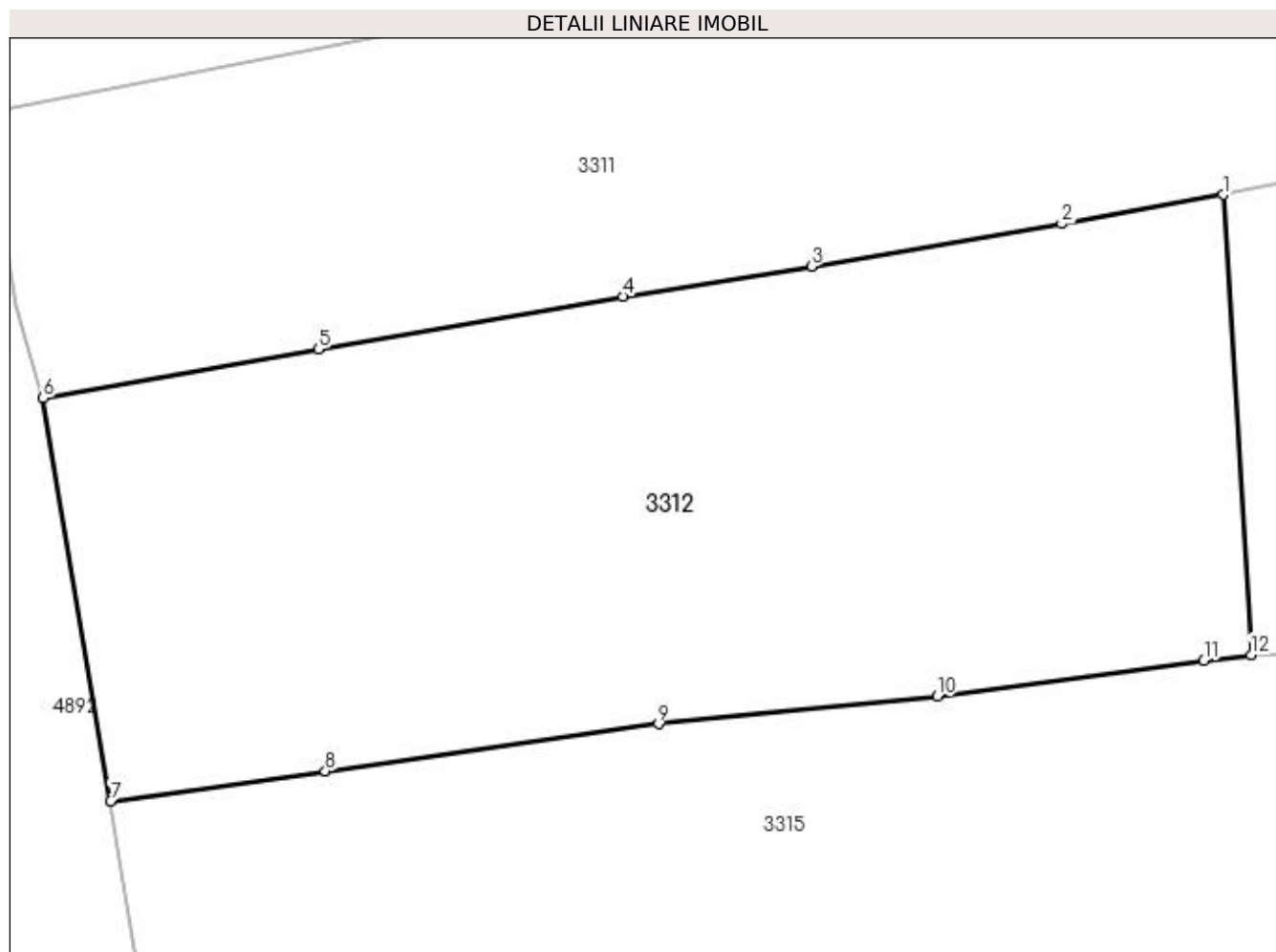
Inscrieri privind dezmembramintele dreptului de proprietate, drepturi reale de garanție și sarcini	Referințe
NU SUNT	

## Anexa Nr. 1 La Partea I

## Teren

Nr cadastral	Suprafața (mp)*	Observații / Referințe
80602	2.300	

\* Suprafața este determinată în planul de proiecție Stereo 70.



## Date referitoare la teren

Crt	Categorie folosință	Intra vilan	Suprafața (mp)	Tarla	Parcelă	Nr. topo	Observații / Referințe
1	faneata	NU	2.300	15	276	-	

## Lungime Segmente

1) Valorile lungimilor segmentelor sunt obținute din proiecție în plan.

Punct început	X / Y	Punct sfârșit	X / Y	Lungime segment (** (m)
1	508.498,741 421.738,78	2	508.487,887 421.736,835	11.027
2	508.487,887 421.736,835	3	508.471,013 421.733,957	17.118
3	508.471,013 421.733,957	4	508.458,321 421.731,943	12.851
4	508.458,321 421.731,943	5	508.437,789 421.728,397	20.836
5	508.437,789 421.728,397	6	508.419,257 421.725,09	18.825

Punct început	X / Y	Punct sfârșit	X / Y	Lungime segment (** (m)
6	508.419,257 421.725,09	7	508.423,797 421.697,959	27.508
7	508.423,797 421.697,959	8	508.438,268 421.699,984	14.612
8	508.438,268 421.699,984	9	508.460,723 421.703,162	22.679
9	508.460,723 421.703,162	10	508.479,509 421.705,012	18.877
10	508.479,509 421.705,012	11	508.497,457 421.707,407	18.107
11	508.497,457 421.707,407	12	508.500,64 421.707,796	3.207
12	508.500,64 421.707,796	1	508.498,741 421.738,78	31.042

\*\* Lungimile segmentelor sunt determinate în planul de proiecție Stereo 70 și sunt rotunjite la 1 milimetru.

\*\*\* Distanța dintre puncte este formată din segmente cumulate ce sunt mai mici decât valoarea 1 milimetru.



**DATE DESPRE IMOBILUL NR. 3313**

Oficiul de Cadastru și Publicitate Imobiliară ARGES  
Biroul de Cadastru și Publicitate Imobiliară Campulung

**A. Partea I. Descrierea imobilului**

TEREN Extravilan

Adresa: Jud. Arges

Nr. Crt	Nr cadastral Nr. topografic	Suprafața* (mp)	Observații / Referințe
A1		400	Sector cadastral:35 Teren neimprejmuit;

**B. Partea II. Proprietari și acte**

Inscrieri privitoare la dreptul de proprietate și alte drepturi reale		Referințe
/		
Act Normativ nr. 7, din 13/03/1996 emis de PARLAMENT (art. 13 alin. 15);		
B1	Inscrierea provizorie, drept de PROPRIETATE, dobandit prin Lege, cota actuala 1/1, cota initiala 1/1 1) COMUNA VALEA MARE PRAVAT, CIF:5010196	A1

**C. Partea III. SARCINI .**

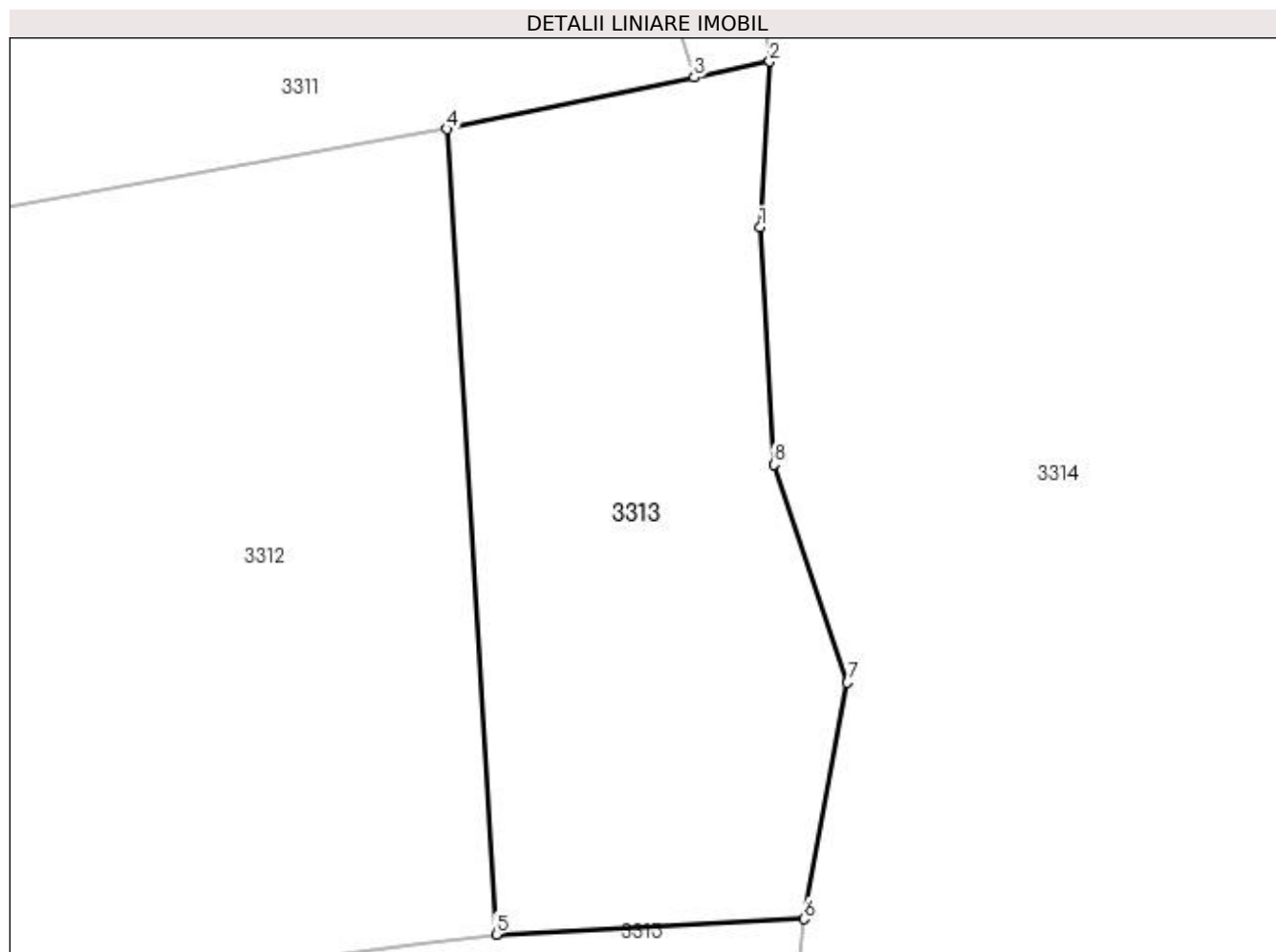
Inscrieri privind dezmembramintele dreptului de proprietate, drepturi reale de garanție și sarcini	Referințe
NU SUNT	

## Anexa Nr. 1 La Partea I

## Teren

Nr cadastral	Suprafața (mp)*	Observații / Referințe
	400	

\* Suprafața este determinată în planul de proiecție Stereo 70.



## Date referitoare la teren

Crt	Categorie folosință	Intravilan	Suprafața (mp)	Tarla	Parcelă	Nr. topo	Observații / Referințe
1	livada	NU	400	15	276	-	

## Lungime Segmente

1) Valorile lungimilor segmentelor sunt obținute din proiecție în plan.

Punct început	X / Y	Punct sfârșit	X / Y	Lungime segment (** (m)
1	508.510,8 421.735,001	2	508.511,169 421.741,38	6.39
2	508.511,169 421.741,38	3	508.508,262 421.740,772	2.97
3	508.508,262 421.740,772	4	508.498,741 421.738,78	9.727
4	508.498,741 421.738,78	5	508.500,64 421.707,796	31.042
5	508.500,64 421.707,796	6	508.512,48 421.708,382	11.854

Punct început	X / Y	Punct sfârșit	X / Y	Lungime segment (** (m)
6	508.512,48 421.708,382	7	508.514,16 421.717,489	9.261
7	508.514,16 421.717,489	8	508.511,331 421.725,868	8.844
8	508.511,331 421.725,868	1	508.510,8 421.735,001	9.148

\*\* Lungimile segmentelor sunt determinate în planul de proiecție Stereo 70 și sunt rotunjite la 1 milimetru.

\*\*\* Distanța dintre puncte este formată din segmente cumulate ce sunt mai mici decât valoarea 1 milimetru.





**DATE DESPRE IMOBILUL NR. 3314**

Oficiul de Cadastru și Publicitate Imobiliară ARGES  
Biroul de Cadastru și Publicitate Imobiliară Campulung

**A. Partea I. Descrierea imobilului**

TEREN Extravilan

Adresa: Jud. Arges

Nr. Crt	Nr cadastral Nr. topografic	Suprafața* (mp)	Observații / Referințe
A1		3.005	Sector cadastral:35 Teren neimprejmuit;

**B. Partea II. Proprietari și acte**

Inscrieri privitoare la dreptul de proprietate și alte drepturi reale		Referințe
/		
Act Normativ nr. 7, din 13/03/1996 emis de PARLAMENT (art. 13 alin. 15);		
B1	Inscrierea provizorie, drept de PROPRIETATE, dobandit prin Lege, cota actuala 1/1, cota initiala 1/1 1) COMUNA VALEA MARE PRAVAT, CIF:5010196	A1

**C. Partea III. SARCINI .**

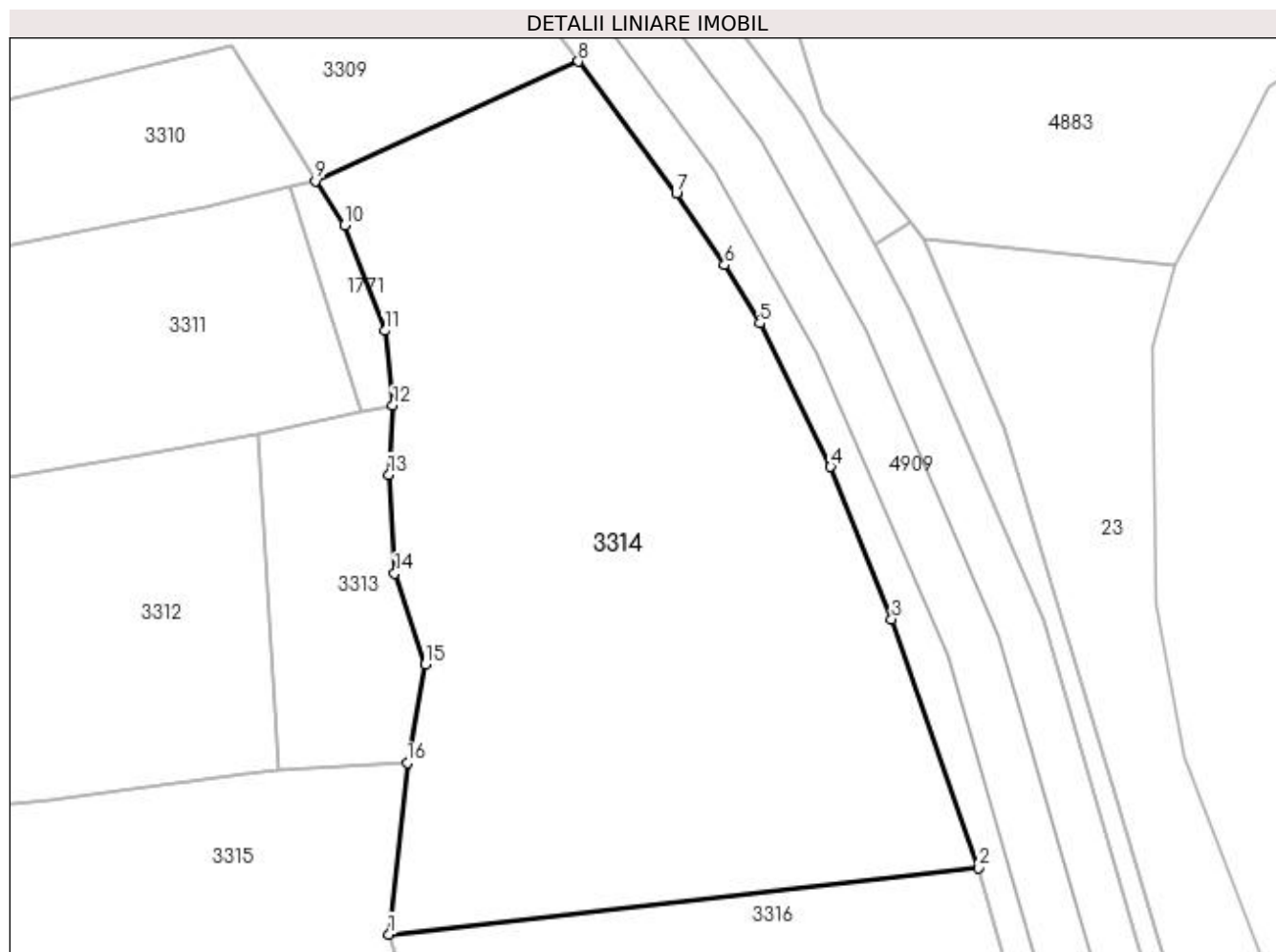
Inscrieri privind dezmembramintele dreptului de proprietate, drepturi reale de garanție și sarcini	Referințe
NU SUNT	

## Anexa Nr. 1 La Partea I

## Teren

Nr cadastral	Suprafața (mp)*	Observații / Referințe
	3.005	

\* Suprafața este determinată în planul de proiecție Stereo 70.



## Date referitoare la teren

Crt	Categorie folosință	Intra vilan	Suprafața (mp)	Tarla	Parcelă	Nr. topo	Observații / Referințe
1	pașune	NU	3.005	15	277	-	Pășune împădurită

## Lungime Segmente

1) Valorile lungimilor segmentelor sunt obținute din proiecție în plan.

Punct început	X / Y	Punct sfârșit	X / Y	Lungime segment (** (m)
1	508.510,801 421.692,525	2	508.565,346 421.698,656	54.888
2	508.565,346 421.698,656	3	508.557,275 421.721,665	24.384
3	508.557,275 421.721,665	4	508.551,629 421.735,737	15.162
4	508.551,629 421.735,737	5	508.545,075 421.748,981	14.777
5	508.545,075 421.748,981	6	508.541,813 421.754,376	6.304

Punct început	X / Y	Punct sfârșit	X / Y	Lungime segment (** (m)
6	508.541,813 421.754,376	7	508.537,355 421.760,979	7.967
7	508.537,355 421.760,979	8	508.528,307 421.773,175	15.186
8	508.528,307 421.773,175	9	508.503,985 421.762,131	26.712
9	508.503,985 421.762,131	10	508.506,701 421.758,056	4.897
10	508.506,701 421.758,056	11	508.510,423 421.748,294	10.447
11	508.510,423 421.748,294	12	508.511,169 421.741,38	6.954
12	508.511,169 421.741,38	13	508.510,8 421.735,001	6.39
13	508.510,8 421.735,001	14	508.511,331 421.725,868	9.148
14	508.511,331 421.725,868	15	508.514,16 421.717,489	8.844
15	508.514,16 421.717,489	16	508.512,48 421.708,382	9.261
16	508.512,48 421.708,382	1	508.510,801 421.692,525	15.946

\*\* Lungimile segmentelor sunt determinate în planul de proiecție Stereo 70 și sunt rotunjite la 1 milimetru.

\*\*\* Distanța dintre puncte este formată din segmente cumulate ce sunt mai mici decât valoarea 1 milimetru.



**DATE DESPRE IMOBILUL NR. 3315**

Oficiul de Cadastru și Publicitate Imobiliară ARGES  
Biroul de Cadastru și Publicitate Imobiliară Campulung

**A. Partea I. Descrierea imobilului**

TEREN Extravilan

Adresa: Jud. Arges, sat Şelari, strada Şelari I

Nr. Crt	Nr cadastral Nr. topografic	Suprafaţa* (mp)	Observații / Referințe
A1	82382	3.148	Sector cadastral:35 Teren imprejmuit;

**B. Partea II. Proprietari și acte**

Inscrieri privitoare la dreptul de proprietate și alte drepturi reale		Referințe
<b>8741 / 21/04/2022</b>		
Act Notarial nr. 389, din 20/04/2022 emis de TULUCA FILOFTEIA;		
B2	Intabulare, drept de PROPRIETATE- bun propriu, dobandit prin Conventie, cota actuala 1/1, cota initiala 1/1 1) STAN ION GABRIEL	A1

**C. Partea III. SARCINI**

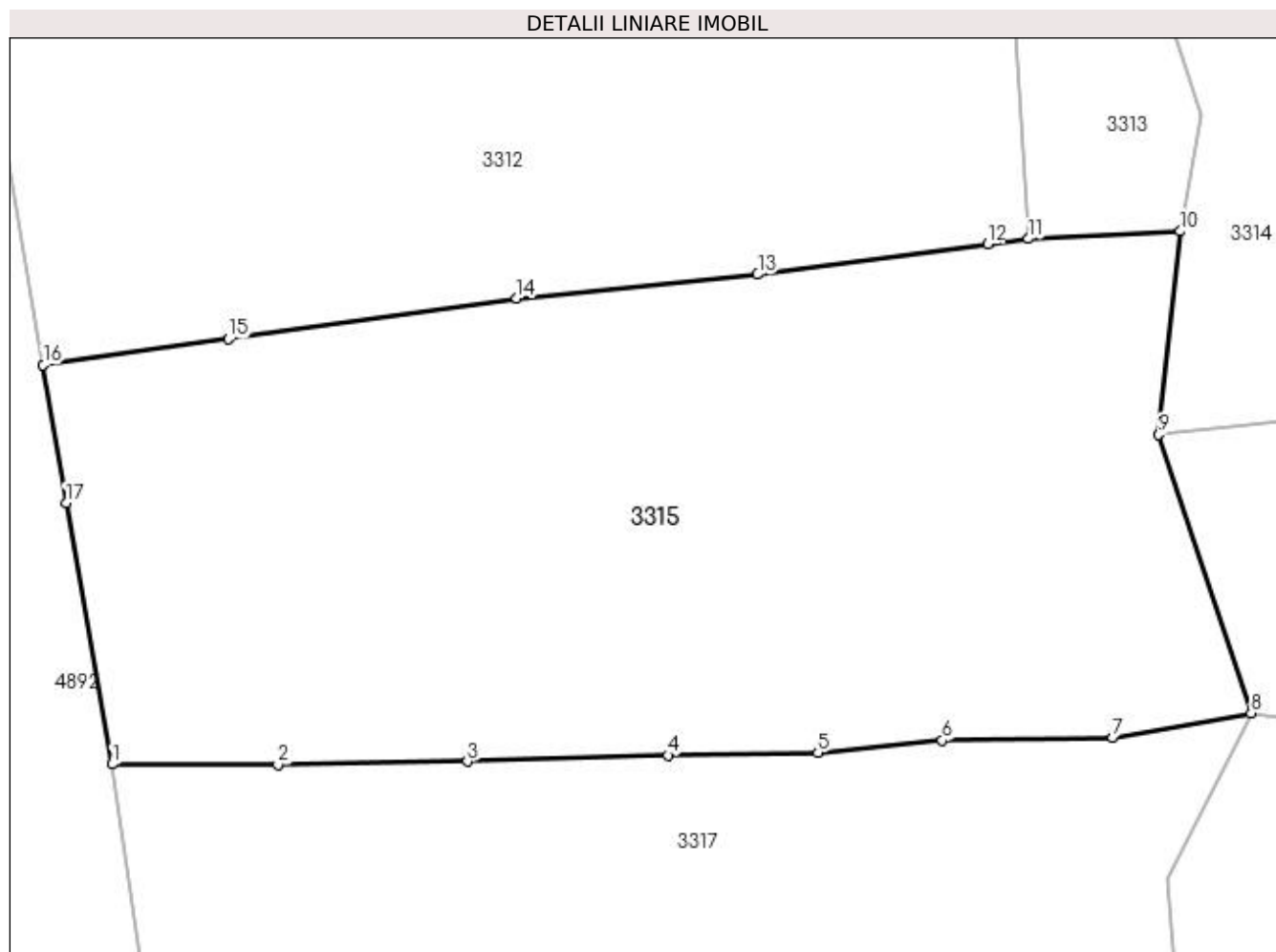
Inscrieri privind dezmembramintele dreptului de proprietate, drepturi reale de garanție și sarcini		Referințe
<b>8741 / 21/04/2022</b>		
Act Notarial nr. 389, din 20/04/2022 emis de TULUCA FILOFTEIA;		
C1	Intabulare, drept de UZUFRACT VIAGER, dobandit prin Conventie, cota actuala 1/1, cota initiala 1/1 1) MUSETOIU MIHAELA, divortata	A1

## Anexa Nr. 1 La Partea I

## Teren

Nr cadastral	Suprafața (mp)*	Observații / Referințe
82382	3.148	

\* Suprafața este determinată în planul de proiecție Stereo 70.



## Date referitoare la teren

Crt	Categorie folosință	Intra vilan	Suprafața (mp)	Tarla	Parcelă	Nr. topo	Observații / Referințe
1	faneata	NU	3.148	15	276	-	

## Lungime Segmente

1) Valorile lungimilor segmentelor sunt obținute din proiecție în plan.

Punct început	X / Y	Punct sfârșit	X / Y	Lungime segment (** (m)
1	508.429,167 421.666,845	2	508.442,091 421.666,805	12.924
2	508.442,091 421.666,805	3	508.456,888 421.667,053	14.799
3	508.456,888 421.667,053	4	508.472,529 421.667,535	15.648
4	508.472,529 421.667,535	5	508.484,212 421.667,746	11.685
5	508.484,212 421.667,746	6	508.493,914 421.668,678	9.747

Punct început	X / Y	Punct sfârșit	X / Y	Lungime segment (** (m)
6	508.493,914 421.668,678	7	508.507,208 421.668,891	13.296
7	508.507,208 421.668,891	8	508.517,996 421.670,823	10.96
8	508.517,996 421.670,823	9	508.510,801 421.692,525	22.864
9	508.510,801 421.692,525	10	508.512,48 421.708,382	15.946
10	508.512,48 421.708,382	11	508.500,64 421.707,796	11.854
11	508.500,64 421.707,796	12	508.497,457 421.707,407	3.207
12	508.497,457 421.707,407	13	508.479,509 421.705,012	18.107
13	508.479,509 421.705,012	14	508.460,723 421.703,162	18.877
14	508.460,723 421.703,162	15	508.438,268 421.699,984	22.679
15	508.438,268 421.699,984	16	508.423,797 421.697,959	14.612
16	508.423,797 421.697,959	17	508.425,571 421.687,201	10.903
17	508.425,571 421.687,201	1	508.429,167 421.666,845	20.671

\*\* Lungimile segmentelor sunt determinate în planul de proiecție Stereo 70 și sunt rotunjite la 1 milimetru.

\*\*\* Distanța dintre puncte este formată din segmente cumulate ce sunt mai mici decât valoarea 1 milimetru.





**DATE DESPRE IMOBILUL NR. 3316**

Oficiul de Cadastru și Publicitate Imobiliară ARGES  
Biroul de Cadastru și Publicitate Imobiliară Campulung

**A. Partea I. Descrierea imobilului**

TEREN Extravilan

Adresa: Jud. Arges

Nr. Crt	Nr cadastral Nr. topografic	Suprafața* (mp)	Observații / Referințe
A1		1.424	Sector cadastral:35 Teren neimprejmuit;

**B. Partea II. Proprietari și acte**

Inscrieri privitoare la dreptul de proprietate și alte drepturi reale		Referințe
/		
Act Normativ nr. 7, din 13/03/1996 emis de PARLAMENT (art. 13 alin. 15);		
B1	Inscrierea provizorie, drept de PROPRIETATE, dobandit prin Lege, cota actuala 1/1, cota initiala 1/1 1) COMUNA VALEA MARE PRAVAT, CIF:5010196	A1

**C. Partea III. SARCINI .**

Inscrieri privind dezmembramintele dreptului de proprietate, drepturi reale de garanție și sarcini	Referințe
NU SUNT	

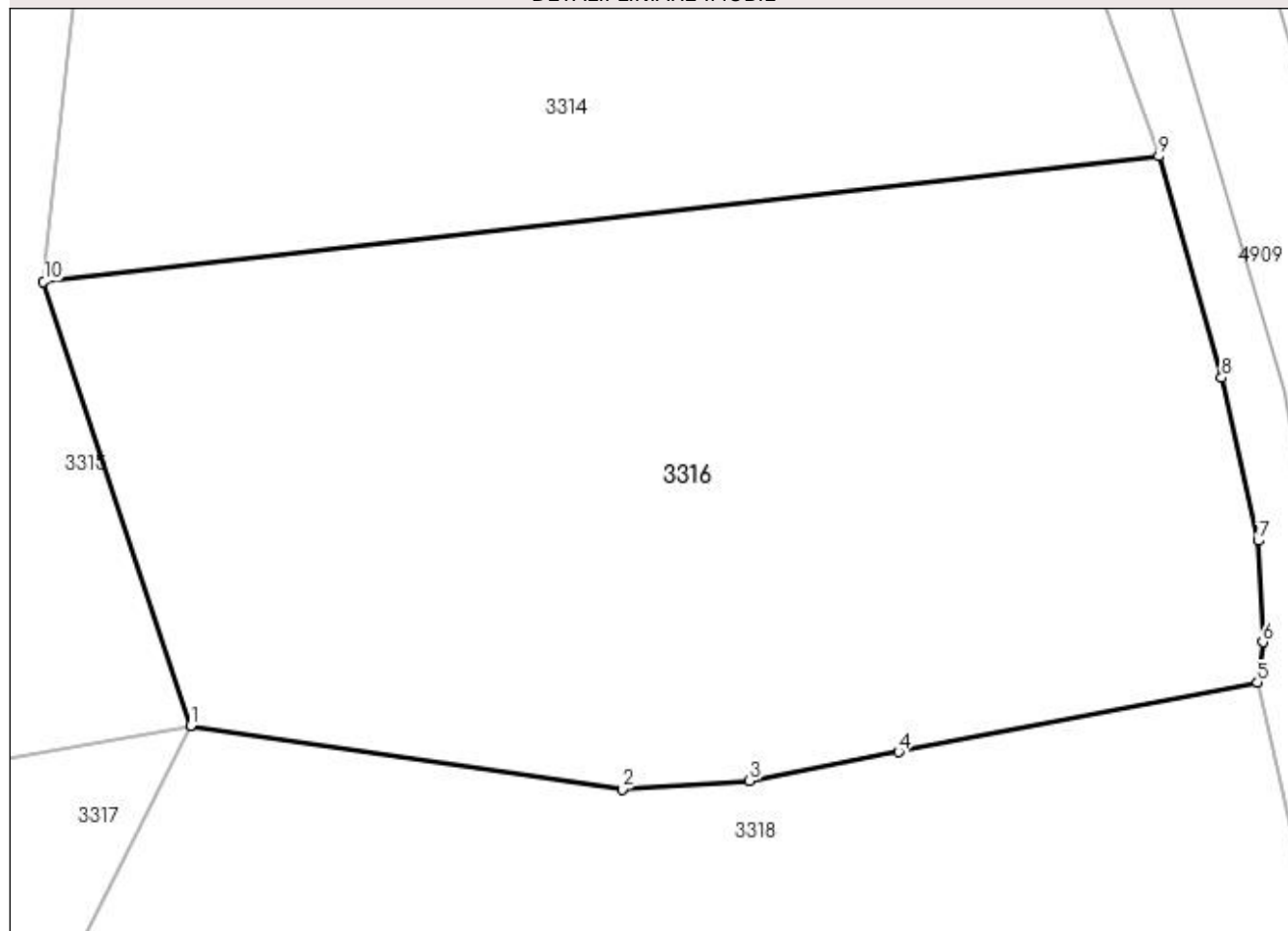
## Anexa Nr. 1 La Partea I

## Teren

Nr cadastral	Suprafața (mp)*	Observații / Referințe
	1.424	

\* Suprafața este determinată în planul de proiecție Stereo 70.

## DETALII LINIARE IMOBIL



## Date referitoare la teren

Crt	Categorie folosință	Intra vilan	Suprafața (mp)	Tarla	Parcelă	Nr. topo	Observații / Referințe
1	faneata	NU	1.424	15	277	-	

## Lungime Segmente

1) Valorile lungimilor segmentelor sunt obținute din proiecție în plan.

Punct început	X / Y	Punct sfârșit	X / Y	Lungime segment (** (m)
1	508.517,996 421.670,823	2	508.539,1 421.667,72	21.331
2	508.539,1 421.667,72	3	508.545,33 421.668,133	6.244
3	508.545,33 421.668,133	4	508.552,636 421.669,53	7.438
4	508.552,636 421.669,53	5	508.570,189 421.672,926	17.878
5	508.570,189 421.672,926	6	508.570,446 421.674,904	1.995

Punct început	X / Y	Punct sfârșit	X / Y	Lungime segment (** (m)
6	508.570,446 421.674,904	7	508.570,217 421.679,866	4.967
7	508.570,217 421.679,866	8	508.568,428 421.687,822	8.155
8	508.568,428 421.687,822	9	508.565,346 421.698,656	11.264
9	508.565,346 421.698,656	10	508.510,801 421.692,525	54.888
10	508.510,801 421.692,525	1	508.517,996 421.670,823	22.864

\*\* Lungimile segmentelor sunt determinate în planul de proiecție Stereo 70 și sunt rotunjite la 1 milimetru.

\*\*\* Distanța dintre puncte este formată din segmente cumulate ce sunt mai mici decât valoarea 1 milimetru.



**DATE DESPRE IMOBILUL NR. 3317**

Oficiul de Cadastru și Publicitate Imobiliară ARGES  
Biroul de Cadastru și Publicitate Imobiliară Campulung

**A. Partea I. Descrierea imobilului**

TEREN Extravilan

Adresa: Jud. Arges

Nr. Crt	Nr cadastral Nr. topografic	Suprafața* (mp)	Observații / Referințe
A1		5.048	Sector cadastral:35 Teren neimprejmuit;

**B. Partea II. Proprietari și acte**

Inscrieri privitoare la dreptul de proprietate și alte drepturi reale	Referințe
/	
Act Normativ nr. 7, din 13/03/1996 emis de PARLAMENT (art. 13 alin. 15);	
B1	A1
Inscrierea provizorie, drept de PROPRIETATE, dobandit prin Lege, cota actuala 1/1, cota initiala 1/1 1) COMUNA VALEA MARE PRAVAT, CIF:5010196	

**C. Partea III. SARCINI .**

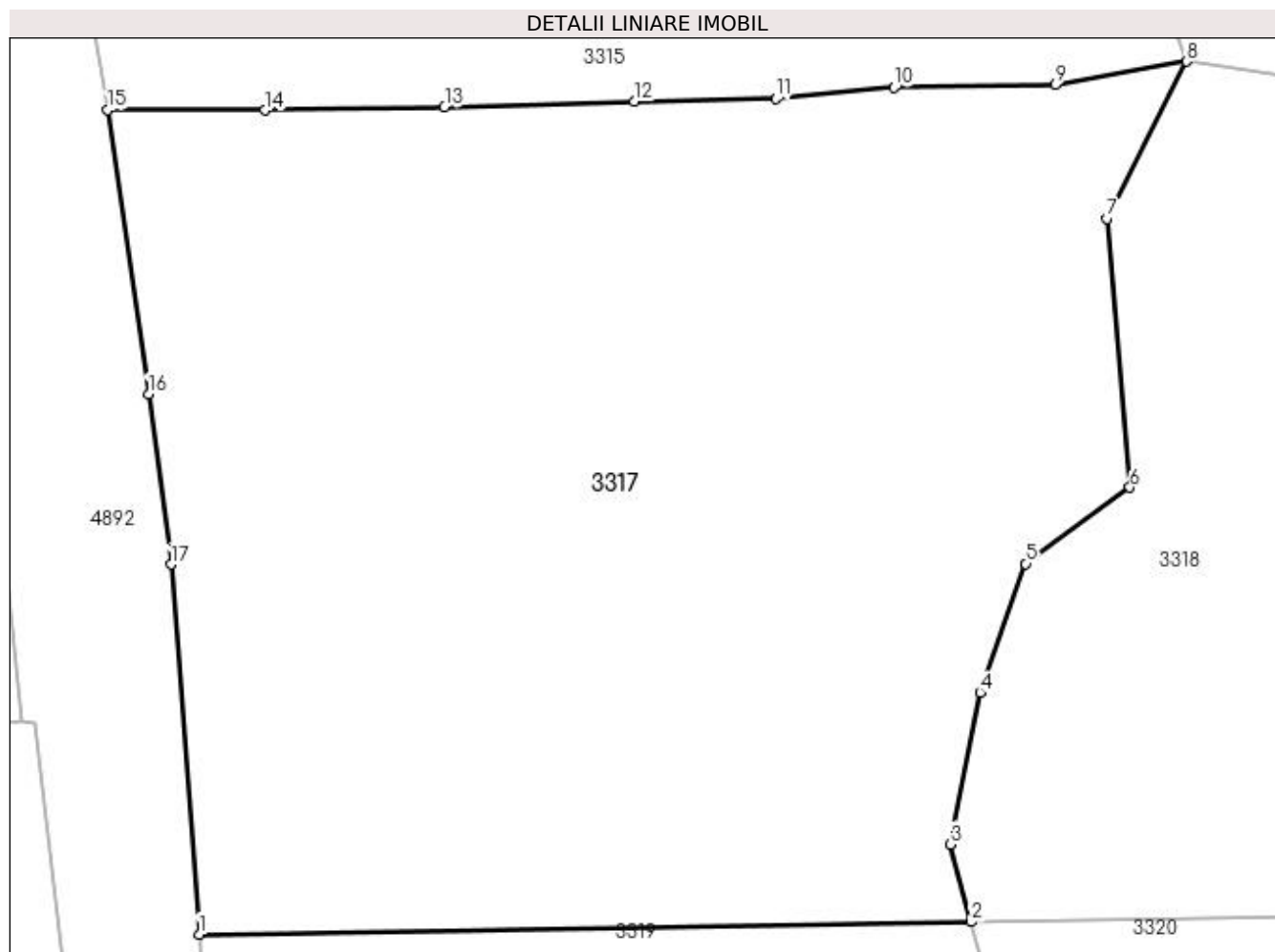
Inscrieri privind dezmembramintele dreptului de proprietate, drepturi reale de garanție și sarcini	Referințe
NU SUNT	

## Anexa Nr. 1 La Partea I

## Teren

Nr cadastral	Suprafața (mp)*	Observații / Referințe
	5.048	

\* Suprafața este determinată în planul de proiecție Stereo 70.



## Date referitoare la teren

Crt	Categorie folosință	Intra vilan	Suprafața (mp)	Tarla	Parcelă	Nr. topo	Observații / Referințe
1	faneata	NU	5.048	15	276	-	

## Lungime Segmente

1) Valorile lungimilor segmentelor sunt obținute din proiecție în plan.

Punct început	X / Y	Punct sfârșit	X / Y	Lungime segment (** (m)
1	508.436,682 421.598,952	2	508.500,283 421.599,971	63.609
2	508.500,283 421.599,971	3	508.498,544 421.606,367	6.628
3	508.498,544 421.606,367	4	508.501,002 421.618,871	12.743
4	508.501,002 421.618,871	5	508.504,772 421.629,479	11.258
5	508.504,772 421.629,479	6	508.513,351 421.635,762	10.634

Punct început	X / Y	Punct sfârșit	X / Y	Lungime segment (** (m)
6	508.513,351 421.635,762	7	508.511,496 421.657,896	22.212
7	508.511,496 421.657,896	8	508.517,996 421.670,823	14.469
8	508.517,996 421.670,823	9	508.507,208 421.668,891	10.96
9	508.507,208 421.668,891	10	508.493,914 421.668,678	13.296
10	508.493,914 421.668,678	11	508.484,212 421.667,746	9.747
11	508.484,212 421.667,746	12	508.472,529 421.667,535	11.685
12	508.472,529 421.667,535	13	508.456,888 421.667,053	15.648
13	508.456,888 421.667,053	14	508.442,091 421.666,805	14.799
14	508.442,091 421.666,805	15	508.429,167 421.666,845	12.924
15	508.429,167 421.666,845	16	508.432,521 421.643,436	23.648
16	508.432,521 421.643,436	17	508.434,363 421.629,422	14.135
17	508.434,363 421.629,422	1	508.436,682 421.598,952	30.558

\*\* Lungimile segmentelor sunt determinate în planul de proiecție Stereo 70 și sunt rotunjite la 1 milimetru.

\*\*\* Distanța dintre puncte este formată din segmente cumulate ce sunt mai mici decât valoarea 1 milimetru.





**DATE DESPRE IMOBILUL NR. 3318**

Oficiul de Cadastru și Publicitate Imobiliară ARGES  
Biroul de Cadastru și Publicitate Imobiliară Campulung

**A. Partea I. Descrierea imobilului**

TEREN Extravilan

Adresa: Jud. Arges

Nr. Crt	Nr cadastral Nr. topografic	Suprafața* (mp)	Observații / Referințe
A1		4.843	Sector cadastral:35 Teren neimprejmuit;

**B. Partea II. Proprietari și acte**

Inscrieri privitoare la dreptul de proprietate și alte drepturi reale		Referințe
/		
Act Normativ nr. 7, din 13/03/1996 emis de PARLAMENT (art. 13 alin. 15);		
B1	Inscrierea provizorie, drept de PROPRIETATE, dobandit prin Lege, cota actuala 1/1, cota initiala 1/1 1) COMUNA VALEA MARE PRAVAT, CIF:5010196	A1

**C. Partea III. SARCINI .**

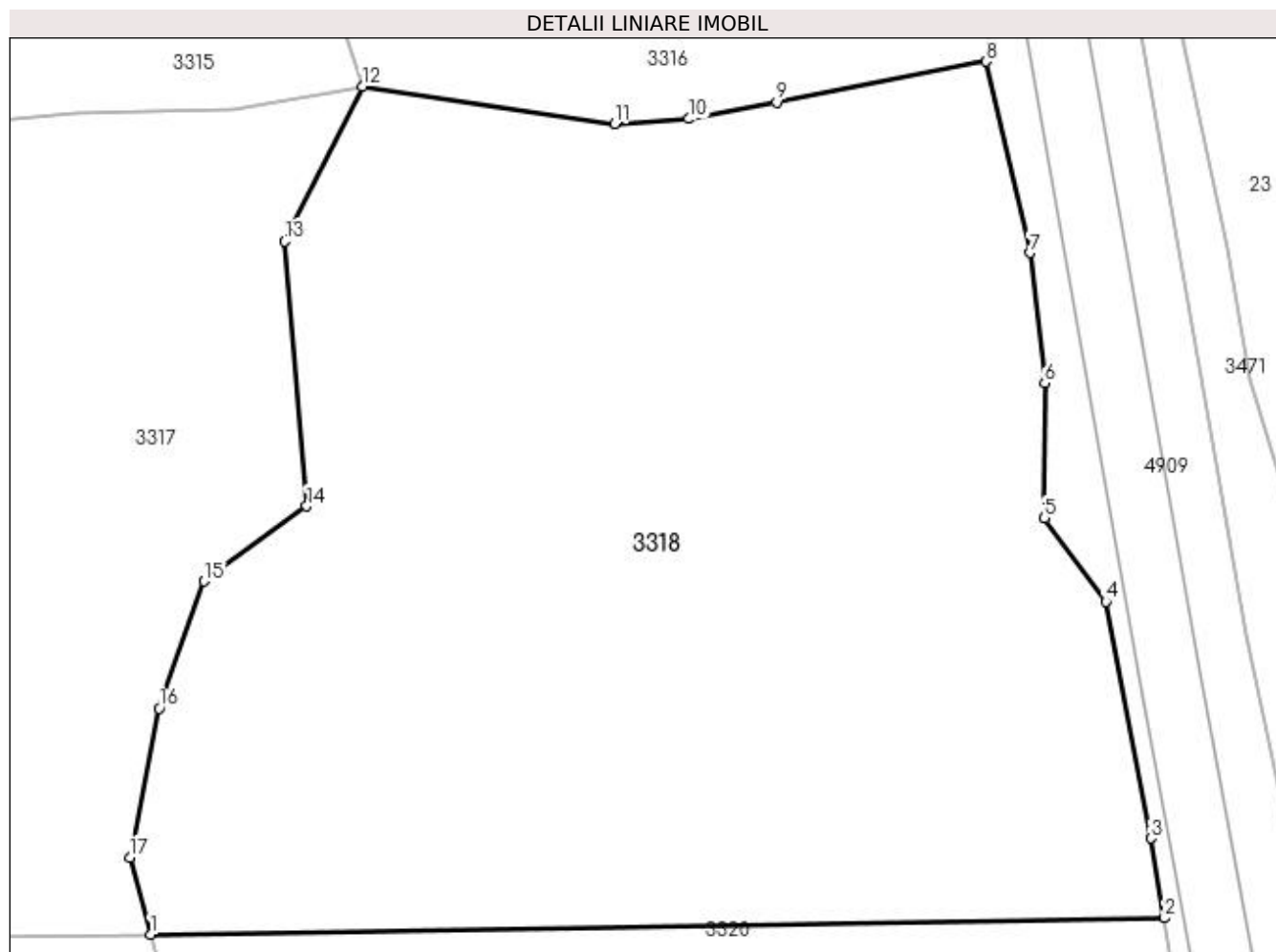
Inscrieri privind dezmembramintele dreptului de proprietate, drepturi reale de garanție și sarcini	Referințe
NU SUNT	

## Anexa Nr. 1 La Partea I

## Teren

Nr cadastral	Suprafața (mp)*	Observații / Referințe
	4.843	

\* Suprafața este determinată în planul de proiecție Stereo 70.



## Date referitoare la teren

Crt	Categorie folosință	Intra vilan	Suprafața (mp)	Tarla	Parcelă	Nr. topo	Observații / Referințe
1	pașune	NU	4.843	15	273,277	-	Pășune împădurită

## Lungime Segmente

1) Valorile lungimilor segmentelor sunt obținute din proiecție în plan.

Punct început	X / Y	Punct sfârșit	X / Y	Lungime segment (** (m)
1	508.500,283 421.599,971	2	508.585,083 421.601,33	84.811
2	508.585,083 421.601,33	3	508.583,951 421.607,995	6.76
3	508.583,951 421.607,995	4	508.580,17 421.627,773	20.136
4	508.580,17 421.627,773	5	508.575,027 421.634,771	8.685
5	508.575,027 421.634,771	6	508.575,059 421.646,047	11.276

Punct început	X / Y	Punct sfârșit	X / Y	Lungime segment (** (m)
6	508.575,059 421.646,047	7	508.573,805 421.656,921	10.946
7	508.573,805 421.656,921	8	508.570,189 421.672,926	16.408
8	508.570,189 421.672,926	9	508.552,636 421.669,53	17.878
9	508.552,636 421.669,53	10	508.545,33 421.668,133	7.438
10	508.545,33 421.668,133	11	508.539,1 421.667,72	6.244
11	508.539,1 421.667,72	12	508.517,996 421.670,823	21.331
12	508.517,996 421.670,823	13	508.511,496 421.657,896	14.469
13	508.511,496 421.657,896	14	508.513,351 421.635,762	22.212
14	508.513,351 421.635,762	15	508.504,772 421.629,479	10.634
15	508.504,772 421.629,479	16	508.501,002 421.618,871	11.258
16	508.501,002 421.618,871	17	508.498,544 421.606,367	12.743
17	508.498,544 421.606,367	1	508.500,283 421.599,971	6.628

\*\* Lungimile segmentelor sunt determinate în planul de proiecție Stereo 70 și sunt rotunjite la 1 milimetru.

\*\*\* Distanța dintre puncte este formată din segmente cumulate ce sunt mai mici decât valoarea 1 milimetru.



**DATE DESPRE IMOBILUL NR. 3319**

Oficiul de Cadastru și Publicitate Imobiliară ARGES  
Biroul de Cadastru și Publicitate Imobiliară Campulung

**A. Partea I. Descrierea imobilului**

TEREN Extravilan

Adresa: Jud. Arges

Nr. Crt	Nr cadastral Nr. topografic	Suprafața* (mp)	Observații / Referințe
A1		4.086	Sector cadastral:35 Teren neimprejmuit;

**B. Partea II. Proprietari și acte**

Inscrieri privitoare la dreptul de proprietate și alte drepturi reale	Referințe
/	
Act Normativ nr. 7, din 13/03/1996 emis de PARLAMENT (art. 13 alin. 15);	
B1	A1
Inscrierea provizorie, drept de PROPRIETATE, dobandit prin Lege, cota actuala 1/1, cota initiala 1/1 1) COMUNA VALEA MARE PRAVAT, CIF:5010196	

**C. Partea III. SARCINI .**

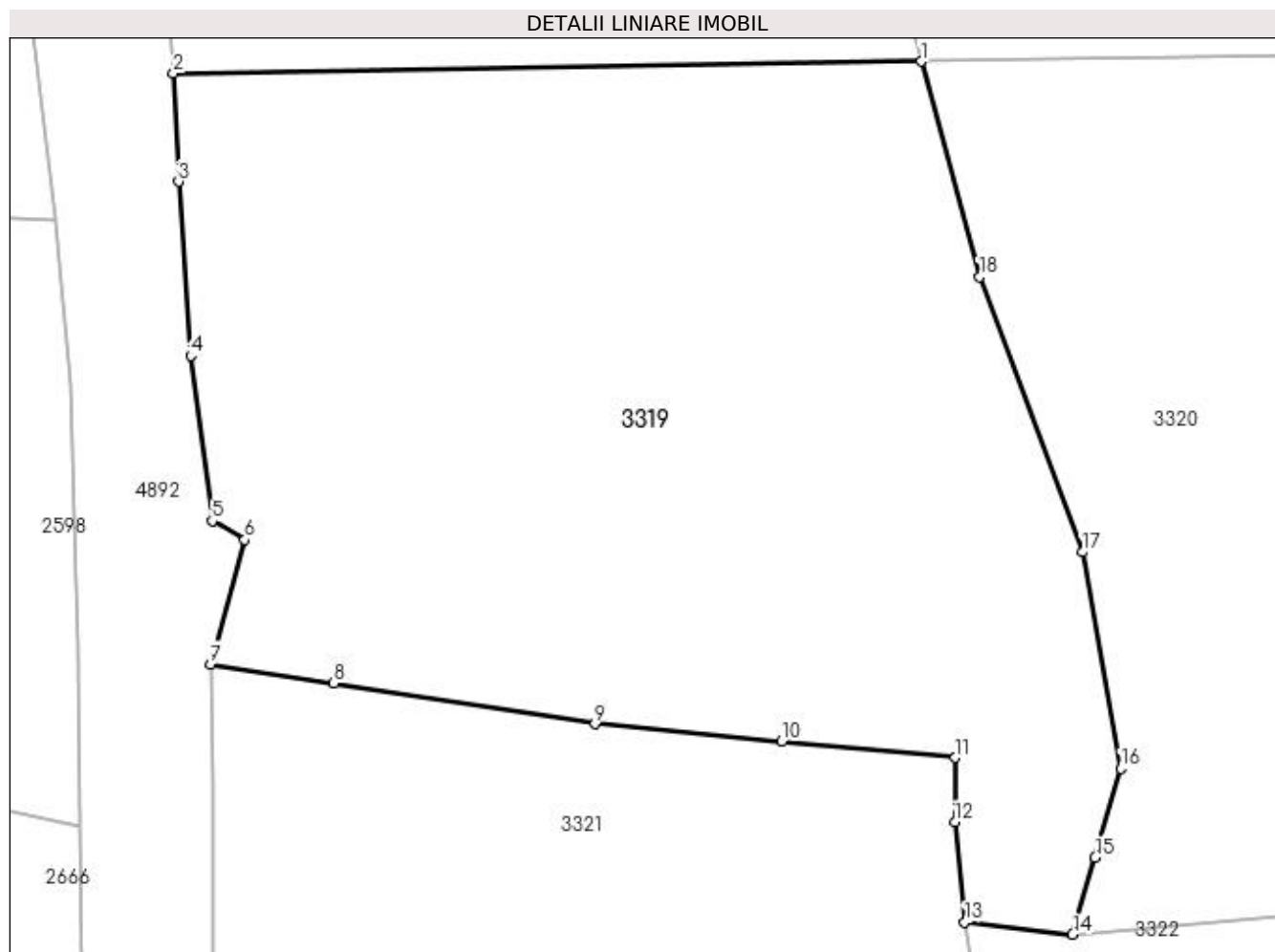
Inscrieri privind dezmembramintele dreptului de proprietate, drepturi reale de garanție și sarcini	Referințe
NU SUNT	

## Anexa Nr. 1 La Partea I

## Teren

Nr cadastral	Suprafața (mp)*	Observații / Referințe
	4.086	

\* Suprafața este determinată în planul de proiecție Stereo 70.



## Date referitoare la teren

Crt	Categorie folosință	Intravilan	Suprafața (mp)	Tarla	Parcelă	Nr. topo	Observații / Referințe
1	faneata	NU	4.086	15	276	-	

## Lungime Segmente

1) Valorile lungimilor segmentelor sunt obținute din proiecție în plan.

Punct început	X / Y	Punct sfârșit	X / Y	Lungime segment (** (m)
1	508.500,283 421.599,971	2	508.436,682 421.598,952	63.609
2	508.436,682 421.598,952	3	508.437,093 421.589,756	9.205
3	508.437,093 421.589,756	4	508.438,128 421.574,947	14.845
4	508.438,128 421.574,947	5	508.439,976 421.560,907	14.161
5	508.439,976 421.560,907	6	508.442,75 421.559,312	3.2

Punct început	X / Y	Punct sfârșit	X / Y	Lungime segment (** (m)
6	508.442,75 421.559,312	7	508.439,828 421.548,729	10.979
7	508.439,828 421.548,729	8	508.450,324 421.547,104	10.621
8	508.450,324 421.547,104	9	508.472,536 421.543,657	22.478
9	508.472,536 421.543,657	10	508.488,432 421.542,146	15.968
10	508.488,432 421.542,146	11	508.503,188 421.540,764	14.821
11	508.503,188 421.540,764	12	508.503,138 421.535,299	5.465
12	508.503,138 421.535,299	13	508.504,004 421.526,795	8.548
13	508.504,004 421.526,795	14	508.513,178 421.525,75	9.233
14	508.513,178 421.525,75	15	508.515,095 421.532,304	6.829
15	508.515,095 421.532,304	16	508.517,261 421.539,863	7.863
16	508.517,261 421.539,863	17	508.513,996 421.558,241	18.666
17	508.513,996 421.558,241	18	508.505,262 421.581,655	24.99
18	508.505,262 421.581,655	1	508.500,283 421.599,971	18.981

\*\* Lungimile segmentelor sunt determinate în planul de proiecție Stereo 70 și sunt rotunjite la 1 milimetru.

\*\*\* Distanța dintre puncte este formată din segmente cumulate ce sunt mai mici decât valoarea 1 milimetru.





**DATE DESPRE IMOBILUL NR. 3320**

Oficiul de Cadastru și Publicitate Imobiliară ARGES  
Biroul de Cadastru și Publicitate Imobiliară Campulung

**A. Partea I. Descrierea imobilului**

TEREN Extravilan

Adresa: Jud. Arges

Nr. Crt	Nr cadastral Nr. topografic	Suprafața* (mp)	Observații / Referințe
A1		5.813	Sector cadastral:35 Teren neimprejmuit;

**B. Partea II. Proprietari și acte**

Inscrieri privitoare la dreptul de proprietate și alte drepturi reale	Referințe
/	
Act Normativ nr. 7, din 13/03/1996 emis de PARLAMENT (art. 13 alin. 15);	
B1	A1
Inscrierea provizorie, drept de PROPRIETATE, dobandit prin Lege, cota actuala 1/1, cota initiala 1/1 1) COMUNA VALEA MARE PRAVAT, CIF:5010196	

**C. Partea III. SARCINI .**

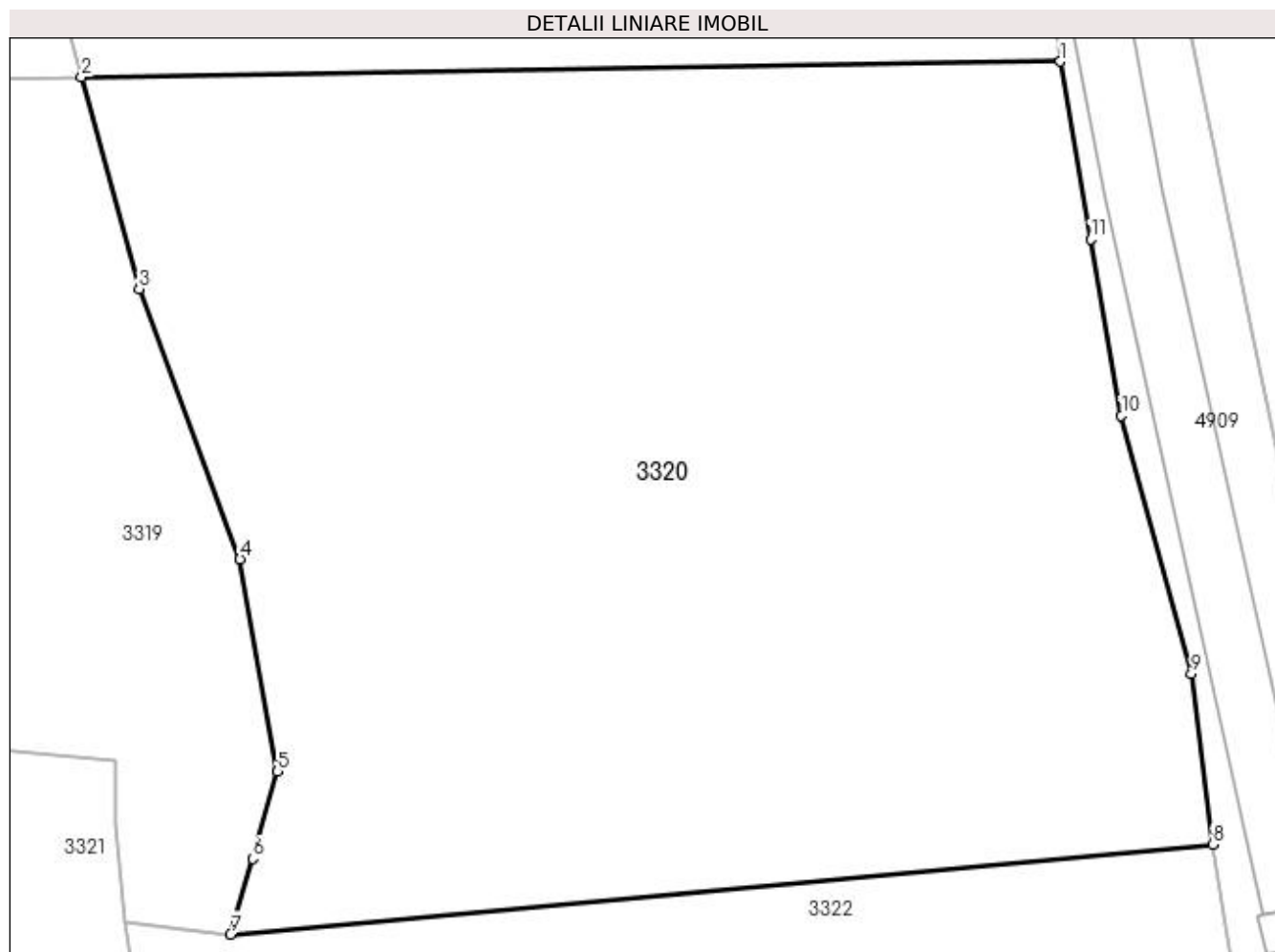
Inscrieri privind dezmembramintele dreptului de proprietate, drepturi reale de garanție și sarcini	Referințe
NU SUNT	

## Anexa Nr. 1 La Partea I

## Teren

Nr cadastral	Suprafața (mp)*	Observații / Referințe
	5.813	

\* Suprafața este determinată în planul de proiecție Stereo 70.



## Date referitoare la teren

Crt	Categorie folosință	Intra vilan	Suprafața (mp)	Tarla	Parcelă	Nr. topo	Observații / Referințe
1	pașune	NU	5.813	15	273,277	-	Pășune împădurită

## Lungime Segmente

1) Valorile lungimilor segmentelor sunt obținute din proiecție în plan.

Punct început	X / Y	Punct sfârșit	X / Y	Lungime segment (** (m)
1	508.585,083 421.601,33	2	508.500,283 421.599,971	84.811
2	508.500,283 421.599,971	3	508.505,262 421.581,655	18.981
3	508.505,262 421.581,655	4	508.513,996 421.558,241	24.99
4	508.513,996 421.558,241	5	508.517,261 421.539,863	18.666
5	508.517,261 421.539,863	6	508.515,095 421.532,304	7.863

Punct început	X / Y	Punct sfârșit	X / Y	Lungime segment (** (m)
6	508.515,095 421.532,304	7	508.513,178 421.525,75	6.829
7	508.513,178 421.525,75	8	508.598,252 421.533,525	85.429
8	508.598,252 421.533,525	9	508.596,423 421.548,319	14.907
9	508.596,423 421.548,319	10	508.590,366 421.570,668	23.155
10	508.590,366 421.570,668	11	508.587,697 421.585,945	15.508
11	508.587,697 421.585,945	1	508.585,083 421.601,33	15.605

\*\* Lungimile segmentelor sunt determinate în planul de proiecție Stereo 70 și sunt rotunjite la 1 milimetru.

\*\*\* Distanța dintre puncte este formată din segmente cumulate ce sunt mai mici decât valoarea 1 milimetru.



**DATE DESPRE IMOBILUL NR. 3321**

Oficiul de Cadastru și Publicitate Imobiliară ARGES  
Biroul de Cadastru și Publicitate Imobiliară Campulung

**A. Partea I. Descrierea imobilului**

TEREN Extravilan

Nr. CF vechi:764  
Nr. cadastral vechi:600

Adresa: Jud. Arges, punct Mata

Nr. Crt	Nr cadastral Nr. topografic	Suprafața* (mp)	Observații / Referințe
A1	81907	2.499	Sector cadastral:35 Teren neimprejmuit;

**B. Partea II. Proprietari și acte**

Inscrieri privitoare la dreptul de proprietate și alte drepturi reale	Referințe
<b>9532 / 01/10/2007</b>	
Act De Partaj Voluntar nr. 1709, din 25/09/2007 emis de BNP TULUCA FILOFTEIA (titlu de proprietate nr 16270 din 13.07.1993, emis de Comisia Judeteana Arges;certificat de mostenitor nr 197/1995 din 26.04.1995, emis de Notariatul de Stat Local Campulung);	
B1	A1
Intabulare, drept de PROPRIETATE- bun propriu, dobandit prin lesire Din Indiviziune, cota actuala 1/1, cota initiala 1/1 1) TUTARA ELENA	

**C. Partea III. SARCINI .**

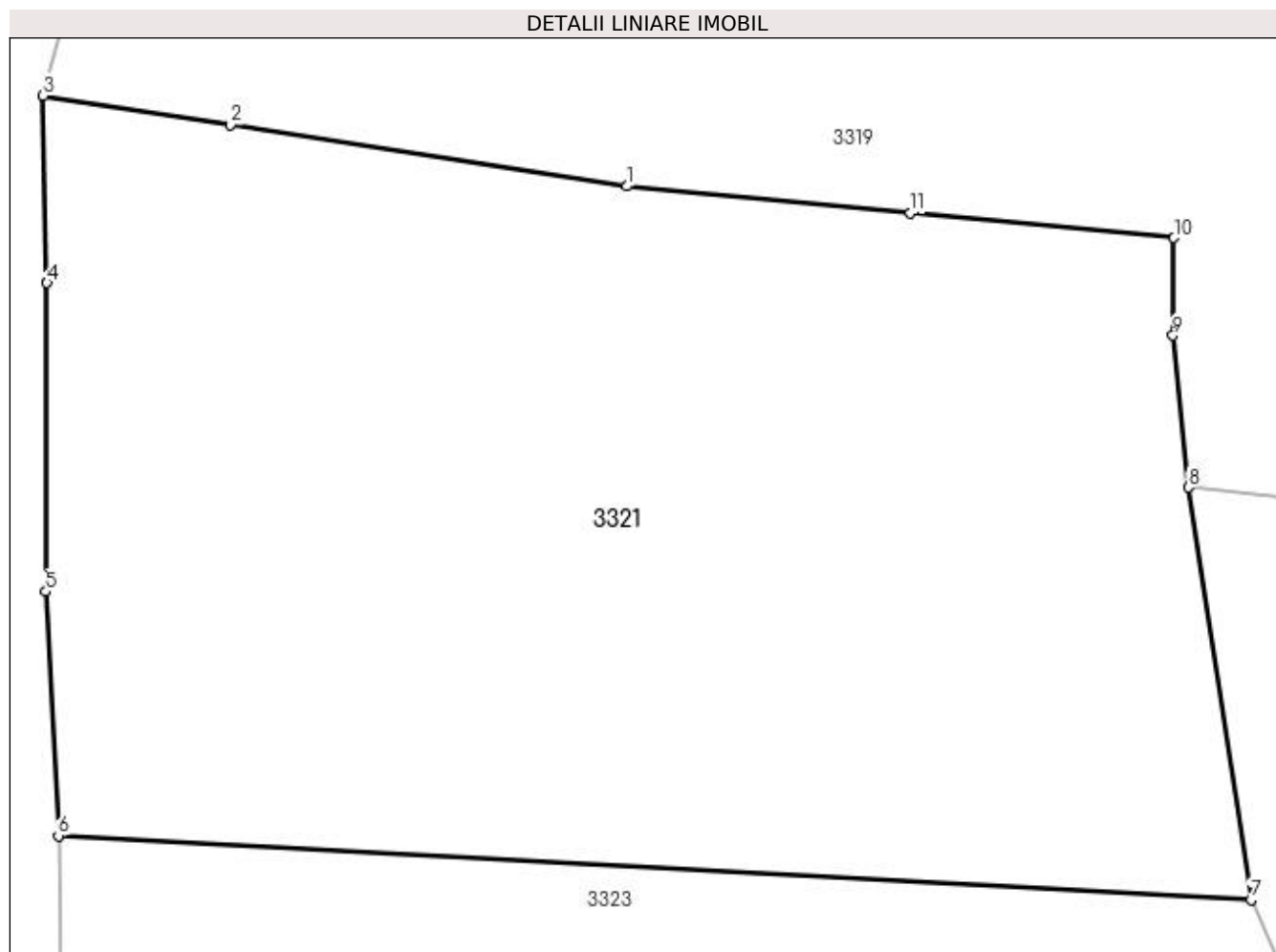
Inscrieri privind dezmembramintele dreptului de proprietate, drepturi reale de garanție și sarcini	Referințe
NU SUNT	

## Anexa Nr. 1 La Partea I

## Teren

Nr cadastral	Suprafața (mp)*	Observații / Referințe
81907	2.499	

\* Suprafața este determinată în planul de proiecție Stereo 70.



## Date referitoare la teren

Crt	Categorie folosință	Intra vilan	Suprafața (mp)	Tarla	Parcelă	Nr. topo	Observații / Referințe
1	faneata	NU	2.499	15	276	-	

## Lungime Segmente

1) Valorile lungimilor segmentelor sunt obținute din proiecție în plan.

Punct început	X / Y	Punct sfârșit	X / Y	Lungime segment (** (m)
1	508.472,536 421.543,657	2	508.450,324 421.547,104	22.478
2	508.450,324 421.547,104	3	508.439,828 421.548,729	10.621
3	508.439,828 421.548,729	4	508.440,045 421.538,242	10.489
4	508.440,045 421.538,242	5	508.439,979 421.520,958	17.284
5	508.439,979 421.520,958	6	508.440,68 421.507,288	13.688

Punct început	X / Y	Punct sfârșit	X / Y	Lungime segment (** (m)
6	508.440,68 421.507,288	7	508.507,513 421.503,68	66.93
7	508.507,513 421.503,68	8	508.504,004 421.526,795	23.38
8	508.504,004 421.526,795	9	508.503,138 421.535,299	8.548
9	508.503,138 421.535,299	10	508.503,188 421.540,764	5.465
10	508.503,188 421.540,764	11	508.488,432 421.542,146	14.821
11	508.488,432 421.542,146	1	508.472,536 421.543,657	15.968

\*\* Lungimile segmentelor sunt determinate în planul de proiecție Stereo 70 și sunt rotunjite la 1 milimetru.

\*\*\* Distanța dintre puncte este formată din segmente cumulate ce sunt mai mici decât valoarea 1 milimetru.





**DATE DESPRE IMOBILUL NR. 3322**

Oficiul de Cadastru și Publicitate Imobiliară ARGES  
 Biroul de Cadastru și Publicitate Imobiliară Campulung

**A. Partea I. Descrierea imobilului**

TEREN Extravilan

Adresa: Jud. Arges

Nr. Crt	Nr cadastral Nr. topografic	Suprafața* (mp)	Observații / Referințe
A1		3.000	Sector cadastral:35 Teren neimprejmuit;

**B. Partea II. Proprietari și acte**

Inscrieri privitoare la dreptul de proprietate și alte drepturi reale		Referințe
/		
Act Notarial nr. 268, din 10/06/1993 emis de NOTARIATUL DE STAT LOCAL CAMPULUNG (Titlu de proprietate nr.1060/01.03.1993 emis de CJPSDPAT ARGES);		
B1	Intabulare, drept de PROPRIETATE bun propriu , dobandit prin Succesiune, cota actuala 1/3, cota initiala 1/3 1) <b>VLAICU GHEORGHE</b> , lipsă CNP	A1
B2	Intabulare, drept de PROPRIETATE bun propriu , dobandit prin Succesiune, cota actuala 1/3, cota initiala 1/3 1) <b>ALBULESCU BOGDAN</b> , lipsă CNP	A1
Act Notarial nr. 12, din 24/02/2010 emis de NP CAZACU SORIN BENONE;		
B3	Intabulare, drept de PROPRIETATE bun propriu , dobandit prin Succesiune, cota actuala 1/3, cota initiala 1/3 1) <b>ȘTEFĂNESCU MARIETA ANCA</b>	A1

**C. Partea III. SARCINI .**

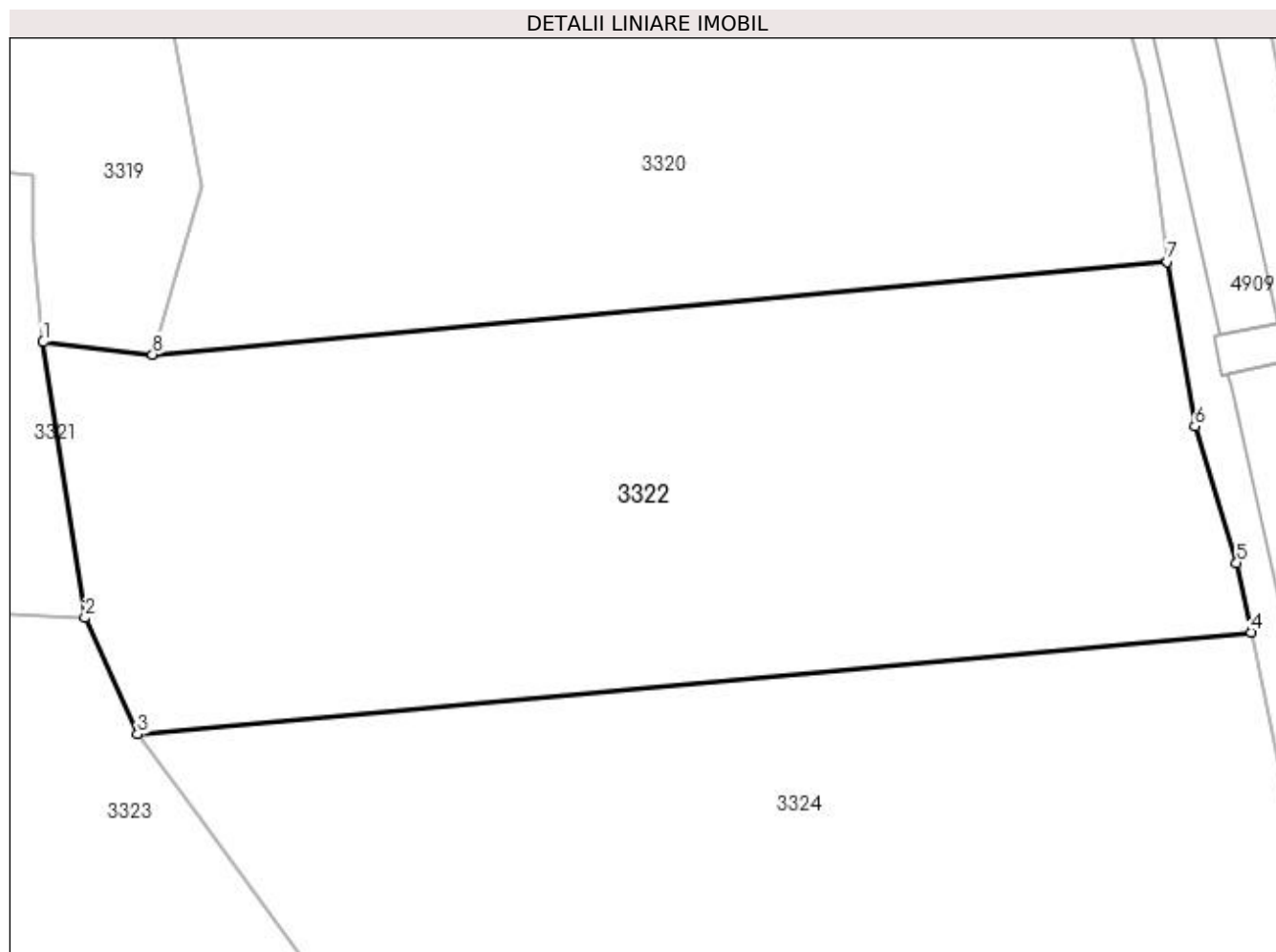
Inscrieri privind dezmembramintele dreptului de proprietate, drepturi reale de garanție și sarcini	Referințe
NU SUNT	

## Anexa Nr. 1 La Partea I

## Teren

Nr cadastral	Suprafața (mp)*	Observații / Referințe
	3.000	

\* Suprafața este determinată în planul de proiecție Stereo 70.



## Date referitoare la teren

Crt	Categorie folosință	Intra vilan	Suprafața (mp)	Tarla	Parcelă	Nr. topo	Observații / Referințe
1	pașune	NU	3.000	15	277	-	Pășune împădurită; În act se regăsește T16 și P280

## Lungime Segmente

1) Valorile lungimilor segmentelor sunt obținute din proiecție în plan.

Punct început	X / Y	Punct sfârșit	X / Y	Lungime segment (** (m)
1	508.504,004 421.526,795	2	508.507,513 421.503,68	23.38
2	508.507,513 421.503,68	3	508.511,92 421.493,928	10.702
3	508.511,92 421.493,928	4	508.605,268 421.502,459	93.737
4	508.605,268 421.502,459	5	508.604,071 421.508,291	5.954
5	508.604,071 421.508,291	6	508.600,563 421.519,735	11.97

Punct început	X / Y	Punct sfârșit	X / Y	Lungime segment (** (m)
6	508.600,563 421.519,735	7	508.598,252 421.533,525	13.982
7	508.598,252 421.533,525	8	508.513,178 421.525,75	85.429
8	508.513,178 421.525,75	1	508.504,004 421.526,795	9.233

\*\* Lungimile segmentelor sunt determinate în planul de proiecție Stereo 70 și sunt rotunjite la 1 milimetru.

\*\*\* Distanța dintre puncte este formată din segmente cumulate ce sunt mai mici decât valoarea 1 milimetru.



**DATE DESPRE IMOBILUL NR. 3323**

Oficiul de Cadastru și Publicitate Imobiliară ARGES  
Biroul de Cadastru și Publicitate Imobiliară Campulung

**A. Partea I. Descrierea imobilului**

TEREN Extravilan

Adresa: Jud. Arges, Sat Selari

Nr. Crt	Nr cadastral Nr. topografic	Suprafața* (mp)	Observații / Referințe
A1	81158	2.433	Sector cadastral:35 Teren neimprejmuit;

**B. Partea II. Proprietari și acte**

Inscrieri privitoare la dreptul de proprietate și alte drepturi reale	Referințe
<b>17296 / 24/11/2017</b>	
Act Notarial nr. 115/2017, din 23/11/2017 emis de Tuluca Filofteia;	
B3	A1
Intabulare, drept de PROPRIETATE- bun propriu, dobandit prin Succesiune, cota actuala 1/1, cota initiala 1/1 1) LEMNARU CARMEN	

**C. Partea III. SARCINI .**

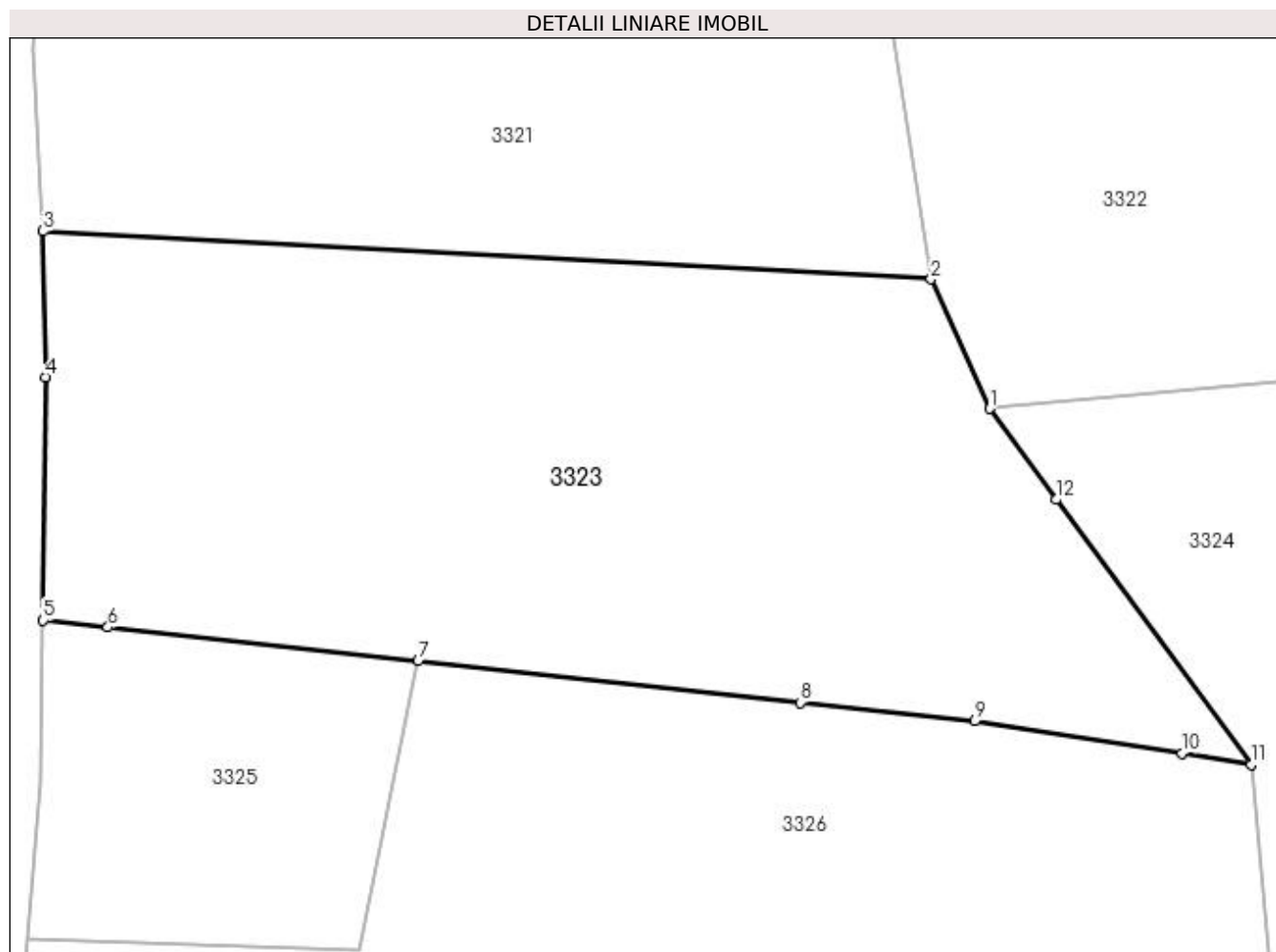
Inscrieri privind dezmembramintele dreptului de proprietate, drepturi reale de garanție și sarcini	Referințe
NU SUNT	

## Anexa Nr. 1 La Partea I

## Teren

Nr cadastral	Suprafața (mp)*	Observații / Referințe
81158	2.433	

\* Suprafața este determinată în planul de proiecție Stereo 70.



## Date referitoare la teren

Crt	Categorie folosință	Intra vilan	Suprafața (mp)	Tarla	Parcelă	Nr. topo	Observații / Referințe
1	faneata	NU	2.433	15	276	-	

## Lungime Segmente

1) Valorile lungimilor segmentelor sunt obținute din proiecție în plan.

Punct început	X / Y	Punct sfârșit	X / Y	Lungime segment (** (m)
1	508.511,92 421.493,928	2	508.507,513 421.503,68	10.702
2	508.507,513 421.503,68	3	508.440,68 421.507,288	66.93
3	508.440,68 421.507,288	4	508.440,869 421.496,32	10.97
4	508.440,869 421.496,32	5	508.440,684 421.478,008	18.313
5	508.440,684 421.478,008	6	508.445,556 421.477,479	4.901

Punct început	X / Y	Punct sfârşit	X / Y	Lungime segment (** (m)
6	508.445,556 421.477,479	7	508.468,9 421.474,946	23.481
7	508.468,9 421.474,946	8	508.497,669 421.471,813	28.939
8	508.497,669 421.471,813	9	508.510,794 421.470,427	13.198
9	508.510,794 421.470,427	10	508.526,419 421.467,991	15.814
10	508.526,419 421.467,991	11	508.531,611 421.467,142	5.261
11	508.531,611 421.467,142	12	508.516,919 421.487,087	24.772
12	508.516,919 421.487,087	1	508.511,92 421.493,928	8.473

\*\* Lungimile segmentelor sunt determinate în planul de proiecţie Stereo 70 şi sunt rotunjite la 1 milimetru.

\*\*\* Distanţa dintre puncte este formată din segmente cumulate ce sunt mai mici decât valoarea 1 milimetru.





**DATE DESPRE IMOBILUL NR. 3324**

Oficiul de Cadastru și Publicitate Imobiliară ARGES  
Biroul de Cadastru și Publicitate Imobiliară Campulung

**A. Partea I. Descrierea imobilului**

TEREN Extravilan

Adresa: Jud. Arges

Nr. Crt	Nr cadastral Nr. topografic	Suprafața* (mp)	Observații / Referințe
A1		24.777	Sector cadastral:35 Teren neimprejmuit;

**B. Partea II. Proprietari și acte**

Inscrieri privitoare la dreptul de proprietate și alte drepturi reale		Referințe
/		
Act Normativ nr. 7, din 13/03/1996 emis de PARLAMENT (art. 13 alin. 15);		
B1	Inscrierea provizorie, drept de PROPRIETATE, dobandit prin Lege, cota actuala 1/1, cota initiala 1/1 1) COMUNA VALEA MARE PRAVAT, CIF:5010196	A1

**C. Partea III. SARCINI .**

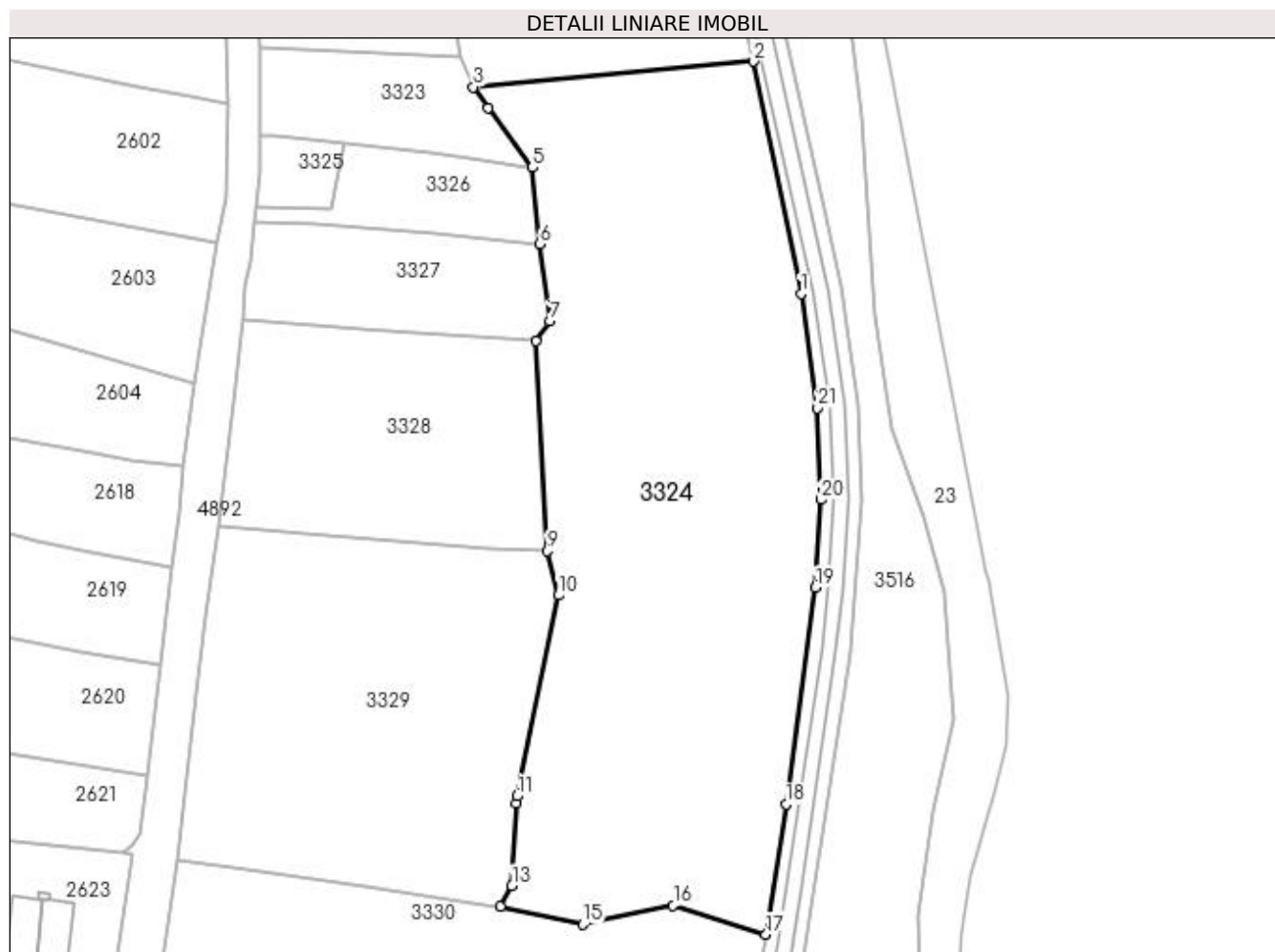
Inscrieri privind dezmembramintele dreptului de proprietate, drepturi reale de garanție și sarcini	Referințe
NU SUNT	

## Anexa Nr. 1 La Partea I

## Teren

Nr cadastral	Suprafața (mp)*	Observații / Referințe
	24.777	

\* Suprafața este determinată în planul de proiecție Stereo 70.



## Date referitoare la teren

Crt	Categorie folosință	Intra vilan	Suprafața (mp)	Tarla	Parcelă	Nr. topo	Observații / Referințe
1	pașune	NU	24.777	15	277	-	Pășune împădurită

## Lungime Segmente

1) Valorile lungimilor segmentelor sunt obținute din proiecție în plan.

Punct început	X / Y	Punct sfârșit	X / Y	Lungime segment (** (m)
1	508.621,107 421.425,102	2	508.605,268 421.502,459	78.962
3	508.511,92 421.493,928	4	508.516,919 421.487,087	8.473
5	508.531,611 421.467,142	6	508.533,97 421.441,618	25.633
7	508.537,399 421.415,94	8	508.532,642 421.409,387	8.098
9	508.536,529 421.339,386	10	508.540,253 421.324,611	15.237

Punct început	X / Y	Punct sfârșit	X / Y	Lungime segment (** (m)
2	508.605,268 421.502,459	3	508.511,92 421.493,928	93.737
4	508.516,919 421.487,087	5	508.531,611 421.467,142	24.772
6	508.533,97 421.441,618	7	508.537,399 421.415,94	25.906
8	508.532,642 421.409,387	9	508.536,529 421.339,386	70.109
10	508.540,253 421.324,611	11	508.526,366 421.257,726	68.311

Punct început	X / Y	Punct sfârșit	X / Y	Lungime segment (** (m)
11	508.526,366 421.257,726	12	508.526,05 421.255,184	2.562
13	508.524,728 421.227,822	14	508.520,912 421.220,969	7.844
15	508.548,465 421.215,005	16	508.578,477 421.221,401	30.686
17	508.609,429 421.211,685	18	508.616,049 421.255,021	43.839
19	508.625,968 421.327,17	20	508.627,674 421.356,547	29.426
21	508.626,622 421.387,052	1	508.621,107 421.425,102	38.448

Punct început	X / Y	Punct sfârșit	X / Y	Lungime segment (** (m)
12	508.526,05 421.255,184	13	508.524,728 421.227,822	27.394
14	508.520,912 421.220,969	15	508.548,465 421.215,005	28.191
16	508.578,477 421.221,401	17	508.609,429 421.211,685	32.441
18	508.616,049 421.255,021	19	508.625,968 421.327,17	72.828
20	508.627,674 421.356,547	21	508.626,622 421.387,052	30.523

\*\* Lungimile segmentelor sunt determinate în planul de proiecție Stereo 70 și sunt rotunjite la 1 milimetru.

\*\*\* Distanța dintre puncte este formată din segmente cumulate ce sunt mai mici decât valoarea 1 milimetru.



**DATE DESPRE IMOBILUL NR. 3325**

Oficiul de Cadastru și Publicitate Imobiliară ARGES  
Biroul de Cadastru și Publicitate Imobiliară Campulung

**A. Partea I. Descrierea imobilului**

TEREN Extravilan

Nr. CF vechi:941

Nr. cadastral vechi:601/2

Adresa: Jud. Arges, pct Mata

Nr. Crt	Nr cadastral Nr. topografic	Suprafata* (mp)	Observatii / Referinta
A1	81822	607	Sector cadastral:35 Teren neimprejmuit;

**B. Partea II. Proprietari și acte**

Inscrieri privitoare la dreptul de proprietate și alte drepturi reale	Referințe
<b>12931 / 28/10/2008</b>	
Act Administrativ nr. 16270, din 14/07/1993 emis de Comisia Judeteana pentru stabilirea dreptului d (act de partaj voluntar nr 1709 din 25.09.2007, emis de notar public Tuluca Filofteia; act de dezmembrare nr 2250 din 22.10.2008, emis de notar public Cazacu Sorin Benone; se preia incheierea nr. 9532/01.10.2007; certificat de mostenitor nr 197/1995 din 26.04.1995, emis de Notariatul de Stat Local Campulung);	
B1	A1
Intabulare, drept de PROPRIETATE, dobandit prin lesire Din Indiviziune, cota actuala 1/1, cota initiala 1/1	
1) <b>TUTARA ELENA</b> , lipsă CNP	
<i>OBSERVATII: -din cf 765 care s-a inchis</i>	

**C. Partea III. SARCINI**

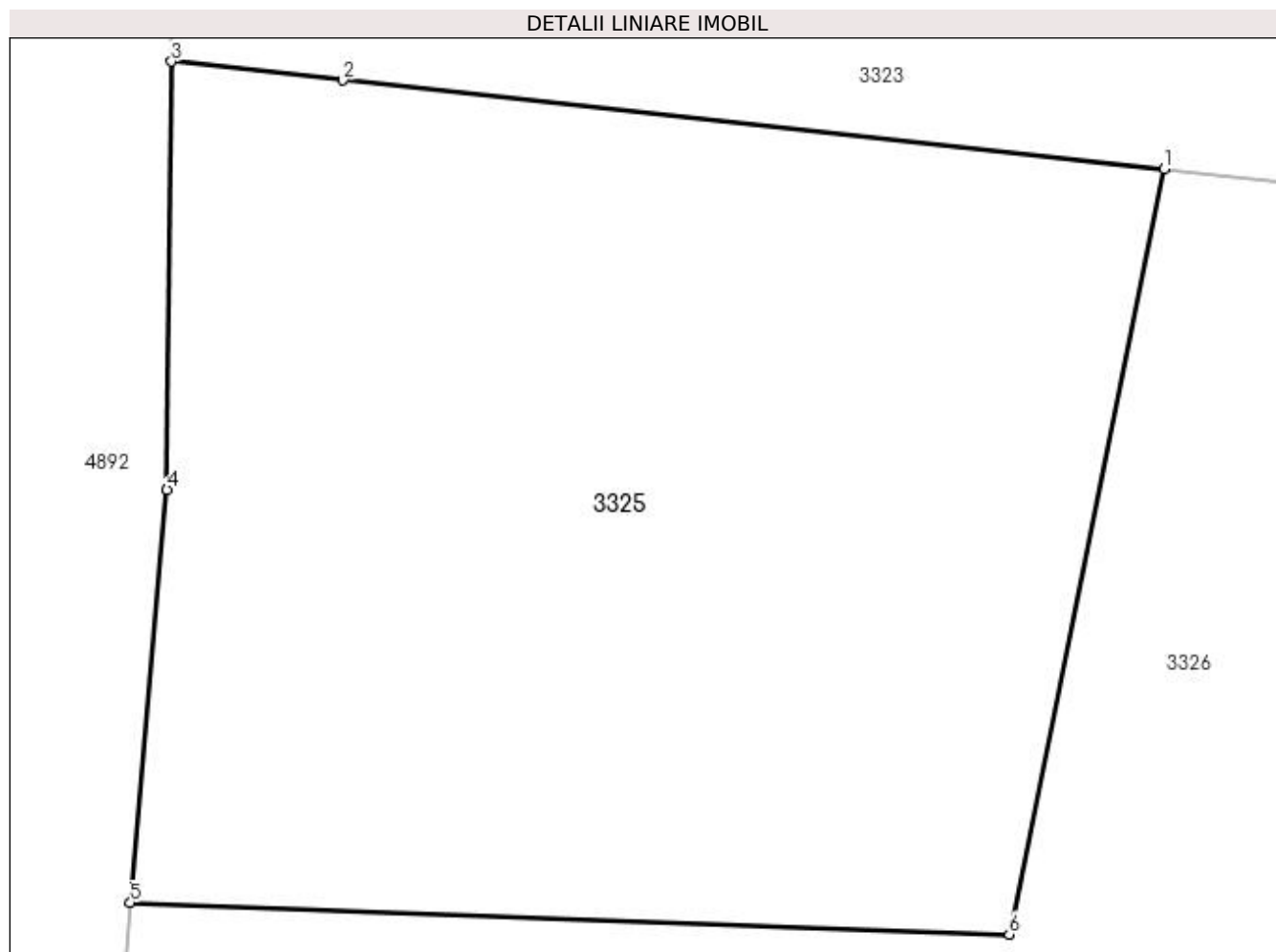
Inscrieri privind dezmembramintele dreptului de proprietate, drepturi reale de garanție și sarcini	Referințe
<b>12932 / 28/10/2008</b>	
Act Notarial nr. 2251, din 22/10/2008 emis de notar public Cazacu Sorin Benone;	
C1	A1
se noteaza inchirierea imobilului de sub A1 Ord, pentru o perioada de 10 ani	
1) <b>SC VODAFONE ROMANIA SA</b> , CIF:99999999999999, lipsă CUI	

## Anexa Nr. 1 La Partea I

## Teren

Nr cadastral	Suprafața (mp)*	Observații / Referințe
81822	607	

\* Suprafața este determinată în planul de proiecție Stereo 70.



## Date referitoare la teren

Crt	Categorie folosință	Intra vilan	Suprafața (mp)	Tarla	Parcelă	Nr. topo	Observații / Referințe
1	faneata	NU	607	15	276	-	

## Lungime Segmente

1) Valorile lungimilor segmentelor sunt obținute din proiecție în plan.

Punct început	X / Y	Punct sfârșit	X / Y	Lungime segment (** (m)
1	508.468,9 421.474,946	2	508.445,556 421.477,479	23.481
2	508.445,556 421.477,479	3	508.440,684 421.478,008	4.901
3	508.440,684 421.478,008	4	508.440,552 421.465,834	12.175
4	508.440,552 421.465,834	5	508.439,514 421.454,093	11.787
5	508.439,514 421.454,093	6	508.464,509 421.453,199	25.011

Punct început	X / Y	Punct sfârșit	X / Y	Lungime segment (** (m)
6	508.464,509 421.453,199	1	508.468,9 421.474,946	22.186

\*\* Lungimile segmentelor sunt determinate în planul de proiecție Stereo 70 și sunt rotunjite la 1 milimetru.

\*\*\* Distanța dintre puncte este formată din segmente cumulate ce sunt mai mici decât valoarea 1 milimetru.





**DATE DESPRE IMOBILUL NR. 3326**

Oficiul de Cadastru și Publicitate Imobiliară ARGES  
Biroul de Cadastru și Publicitate Imobiliară Campulung

**A. Partea I. Descrierea imobilului**

TEREN Extravilan

Nr. CF vechi:940

Nr. cadastral vechi:601/1

Adresa: Jud. Arges, pct Mata

Nr. Crt	Nr cadastral Nr. topografic	Suprafața* (mp)	Observații / Referințe
A1	81821	1.894	Sector cadastral:35 Teren neimprejmuit;

**B. Partea II. Proprietari și acte**

Inscrieri privitoare la dreptul de proprietate și alte drepturi reale	Referințe
<b>12931 / 28/10/2008</b>	
Titlu De Proprietate nr. 16270, din 14/07/1993 emis de Comisia Judeteana pentru stabilirea dreptului d (act de partaj voluntar nr 1709 din 25.09.2007, emis de notar public Tuluca Filofteia;certificat mostenitor nr 197/1995 din 26.04.1995, emis de Notariatul de Stat Local Campulung;act dezmembreare nr 2250 din 22.10.2008, emis de notar public Cazacu Sorin Benone; se preia incheierea nr. 9532/01.10.2007);	
B1	A1
Intabulare, drept de PROPRIETATE-bun propriu, dobandit prin lesire Din Indiviziune, cota actuala 1/1, cota initiala 1/1 1) <b>TUTARA ELENA</b>	
OBSERVATII: -din cf 765 care s-a inchis	

**C. Partea III. SARCINI .**

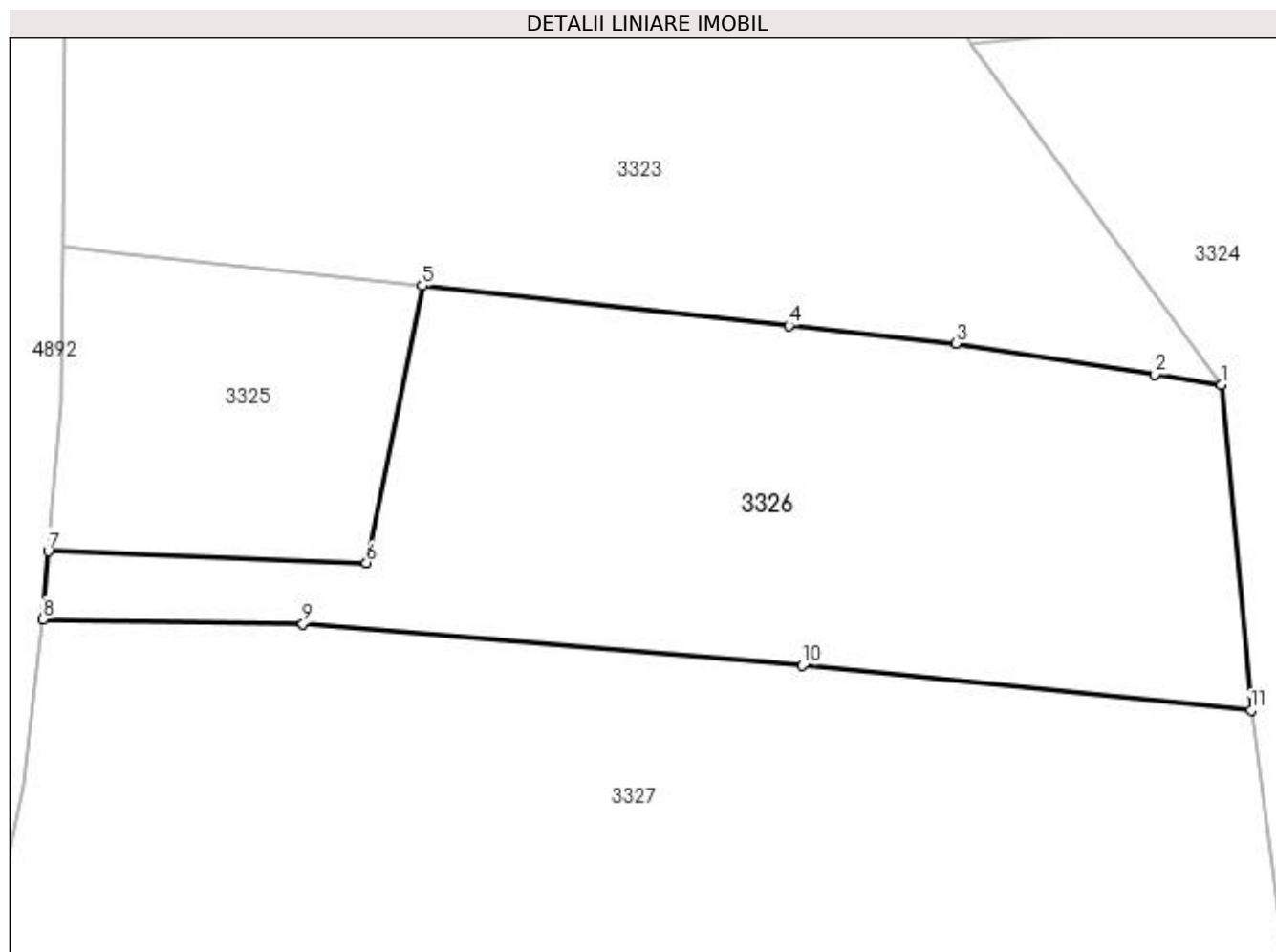
Inscrieri privind dezmembramentele dreptului de proprietate, drepturi reale de garanție și sarcini	Referințe
NU SUNT	

## Anexa Nr. 1 La Partea I

## Teren

Nr cadastral	Suprafața (mp)*	Observații / Referințe
81821	1.894	

\* Suprafața este determinată în planul de proiecție Stereo 70.



## Date referitoare la teren

Crt	Categorie folosință	Intra vilan	Suprafața (mp)	Tarla	Parcelă	Nr. topo	Observații / Referințe
1	faneata	NU	1.894	15	276	-	

## Lungime Segmente

1) Valorile lungimilor segmentelor sunt obținute din proiecție în plan.

Punct început	X / Y	Punct sfârșit	X / Y	Lungime segment (** (m)
1	508.531,611 421.467,142	2	508.526,419 421.467,991	5.261
2	508.526,419 421.467,991	3	508.510,794 421.470,427	15.814
3	508.510,794 421.470,427	4	508.497,669 421.471,813	13.198
4	508.497,669 421.471,813	5	508.468,9 421.474,946	28.939
5	508.468,9 421.474,946	6	508.464,509 421.453,199	22.186

Punct început	X / Y	Punct sfârșit	X / Y	Lungime segment (** (m)
6	508.464,509 421.453,199	7	508.439,514 421.454,093	25.011
7	508.439,514 421.454,093	8	508.439,124 421.448,777	5.33
8	508.439,124 421.448,777	9	508.459,519 421.448,396	20.399
9	508.459,519 421.448,396	10	508.498,74 421.445,132	39.357
10	508.498,74 421.445,132	11	508.533,97 421.441,618	35.405
11	508.533,97 421.441,618	1	508.531,611 421.467,142	25.633

\*\* Lungimile segmentelor sunt determinate în planul de proiecție Stereo 70 și sunt rotunjite la 1 milimetru.

\*\*\* Distanța dintre puncte este formată din segmente cumulate ce sunt mai mici decât valoarea 1 milimetru.



**DATE DESPRE IMOBILUL NR. 3327**

Oficiul de Cadastru și Publicitate Imobiliară ARGES  
Biroul de Cadastru și Publicitate Imobiliară Campulung

**A. Partea I. Descrierea imobilului**

TEREN Extravilan

Adresa: Jud. Arges

Nr. Crt	Nr cadastral Nr. topografic	Suprafața* (mp)	Observații / Referințe
A1		3.292	Sector cadastral:35 Teren neimprejmuit;

**B. Partea II. Proprietari și acte**

Inscrieri privitoare la dreptul de proprietate și alte drepturi reale		Referințe
/		
Act Normativ nr. 7, din 13/03/1996 emis de PARLAMENT (art. 13 alin. 15);		
B1	Inscrierea provizorie, drept de PROPRIETATE, dobandit prin Lege, cota actuala 1/1, cota initiala 1/1 1) COMUNA VALEA MARE PRAVAT, CIF:5010196	A1

**C. Partea III. SARCINI .**

Inscrieri privind dezmembramintele dreptului de proprietate, drepturi reale de garanție și sarcini	Referințe
NU SUNT	

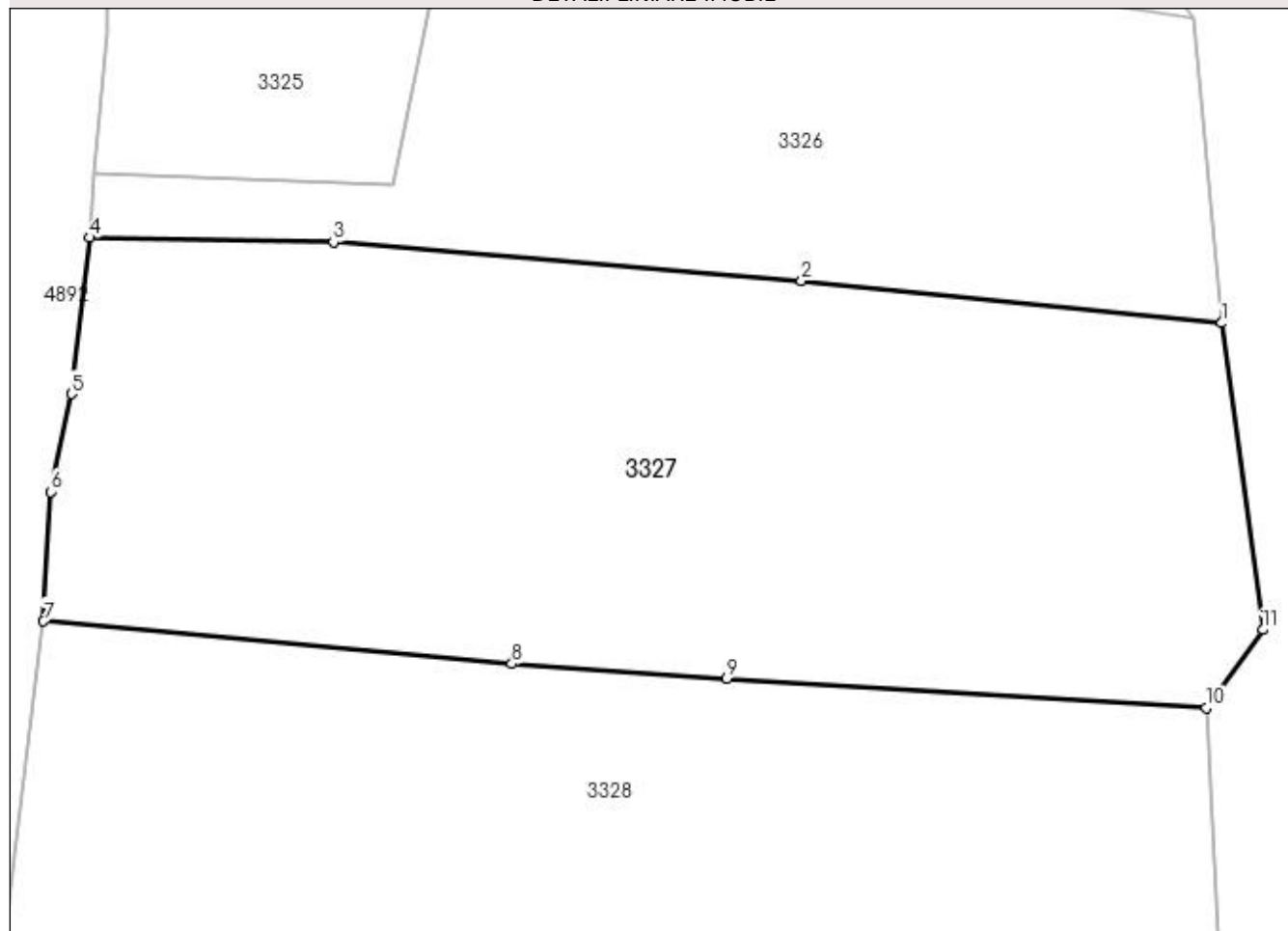
## Anexa Nr. 1 La Partea I

## Teren

Nr cadastral	Suprafața (mp)*	Observații / Referințe
	3.292	

\* Suprafața este determinată în planul de proiecție Stereo 70.

## DETALII LINIARE IMOBIL



## Date referitoare la teren

Crt	Categorie folosință	Intravilan	Suprafața (mp)	Tarla	Parcelă	Nr. topo	Observații / Referințe
1	faneata	NU	3.292	15	276	-	

## Lungime Segmente

1) Valorile lungimilor segmentelor sunt obținute din proiecție în plan.

Punct început	X / Y	Punct sfârșit	X / Y	Lungime segment (** (m)
1	508.533,97 421.441,618	2	508.498,74 421.445,132	35.405
2	508.498,74 421.445,132	3	508.459,519 421.448,396	39.357
3	508.459,519 421.448,396	4	508.439,124 421.448,777	20.399
4	508.439,124 421.448,777	5	508.437,584 421.435,682	13.185
5	508.437,584 421.435,682	6	508.435,802 421.427,495	8.379

Punct început	X / Y	Punct sfârșit	X / Y	Lungime segment (** (m)
6	508.435,802 421.427,495	7	508.435,226 421.416,629	10.881
7	508.435,226 421.416,629	8	508.474,473 421.413,071	39.408
8	508.474,473 421.413,071	9	508.492,489 421.411,86	18.057
9	508.492,489 421.411,86	10	508.532,642 421.409,387	40.229
10	508.532,642 421.409,387	11	508.537,399 421.415,94	8.098
11	508.537,399 421.415,94	1	508.533,97 421.441,618	25.906

\*\* Lungimile segmentelor sunt determinate în planul de proiecție Stereo 70 și sunt rotunjite la 1 milimetru.

\*\*\* Distanța dintre puncte este formată din segmente cumulate ce sunt mai mici decât valoarea 1 milimetru.





**DATE DESPRE IMOBILUL NR. 3328**

Oficiul de Cadastru și Publicitate Imobiliară ARGES  
Biroul de Cadastru și Publicitate Imobiliară Campulung

**A. Partea I. Descrierea imobilului**

TEREN Extravilan

Adresa: Jud. Arges, Punctul,,Mata'

Nr. Crt	Nr cadastral Nr. topografic	Suprafața* (mp)	Observații / Referințe
A1	81102	7.200	Sector cadastral:35 Teren neimprejmuit;

**B. Partea II. Proprietari și acte**

Inscrieri privitoare la dreptul de proprietate și alte drepturi reale	Referințe
<b>11613 / 12/09/2014</b>	
Act Notarial nr. 1238, din 11/09/2014 emis de Zipisi Cornelia;	
B4	A1
Intabulare, drept de PROPRIETATE, dobândit prin Conventie, cota actuala 1/1, cota initiala 1/1 1) <b>BRATU IONUT</b> , necasatorit	

**C. Partea III. SARCINI .**

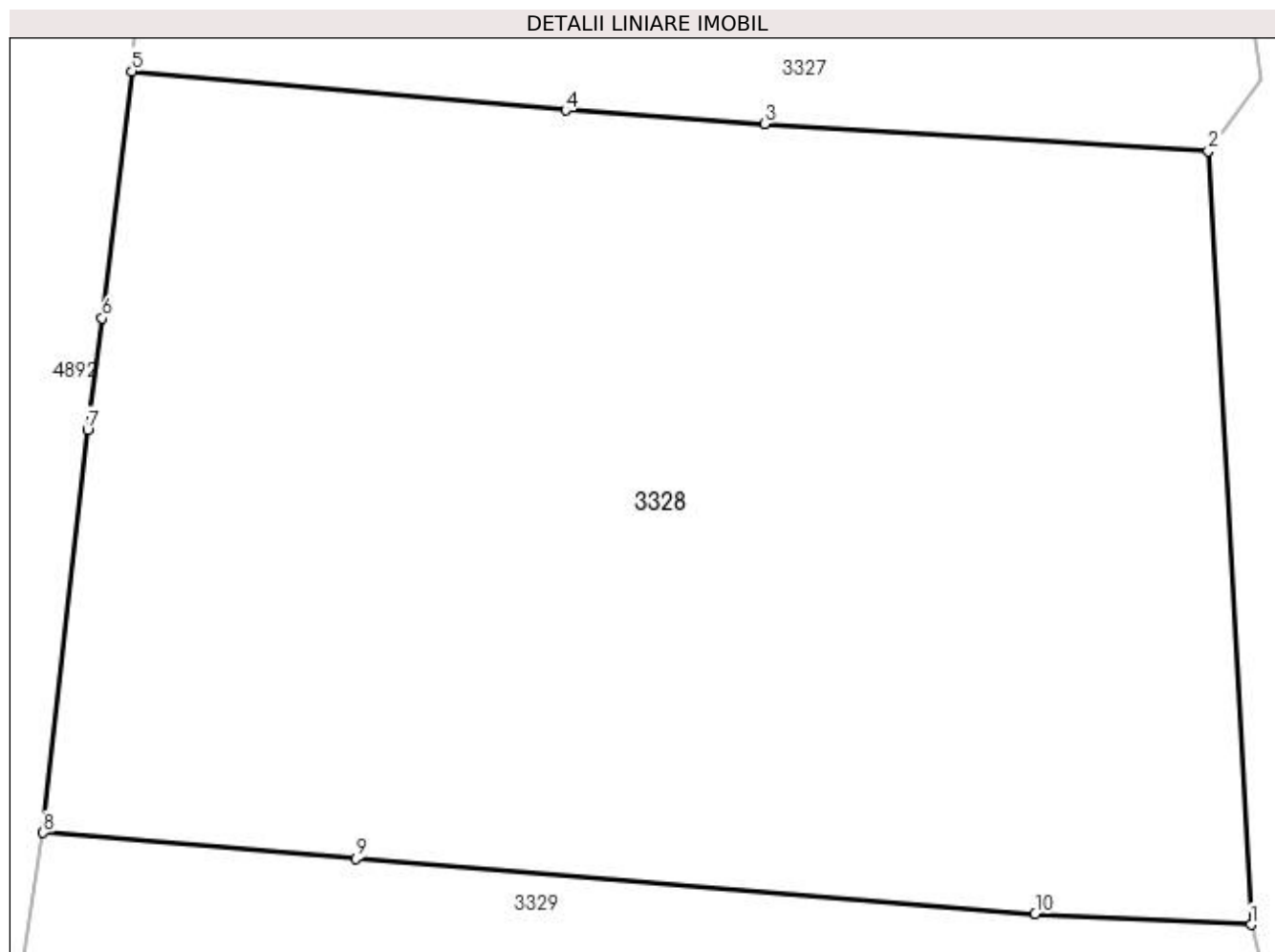
Inscrieri privind dezmembramintele dreptului de proprietate, drepturi reale de garanție și sarcini	Referințe
NU SUNT	

## Anexa Nr. 1 La Partea I

## Teren

Nr cadastral	Suprafața (mp)*	Observații / Referințe
81102	7.200	

\* Suprafața este determinată în planul de proiecție Stereo 70.



## Date referitoare la teren

Crt	Categorie folosință	Intra vilan	Suprafața (mp)	Tarla	Parcelă	Nr. topo	Observații / Referințe
1	livada	NU	3.000	15	276	-	
2	faneata	NU	4.200	15	276	-	

## Lungime Segmente

1) Valorile lungimilor segmentelor sunt obținute din proiecție în plan.

Punct început	X / Y	Punct sfârșit	X / Y	Lungime segment (** (m)
1	508.536,529 421.339,386	2	508.532,642 421.409,387	70.109
2	508.532,642 421.409,387	3	508.492,489 421.411,86	40.229
3	508.492,489 421.411,86	4	508.474,473 421.413,071	18.057
4	508.474,473 421.413,071	5	508.435,226 421.416,629	39.408

Punct început	X / Y	Punct sfârșit	X / Y	Lungime segment (** (m)
5	508.435,226 421.416,629	6	508.432,519 421.394,272	22.52
6	508.432,519 421.394,272	7	508.431,194 421.384,179	10.18
7	508.431,194 421.384,179	8	508.427,18 421.347,713	36.686
8	508.427,18 421.347,713	9	508.455,482 421.345,377	28.398
9	508.455,482 421.345,377	10	508.516,983 421.340,355	61.706
10	508.516,983 421.340,355	1	508.536,529 421.339,386	19.57

\*\* Lungimile segmentelor sunt determinate în planul de proiecție Stereo 70 și sunt rotunjite la 1 milimetru.

\*\*\* Distanța dintre puncte este formată din segmente cumulate ce sunt mai mici decât valoarea 1 milimetru.



**DATE DESPRE IMOBILUL NR. 3329**

Oficiul de Cadastru și Publicitate Imobiliară ARGES  
Biroul de Cadastru și Publicitate Imobiliară Campulung

**A. Partea I. Descrierea imobilului**

TEREN Extravilan

Adresa: Jud. Arges, PUNCT "MATA"

Nr. Crt	Nr cadastral Nr. topografic	Suprafața* (mp)	Observații / Referințe
A1	81208	12.980	Sector cadastral:35 Teren neimprejmit;

**B. Partea II. Proprietari și acte**

Inscrieri privitoare la dreptul de proprietate și alte drepturi reale		Referințe
<b>12026 / 31/08/2015</b>		
Act Notarial nr. ( certificat de mostenitor) nr. 83, din 06/07/2015 emis de Societatea profesionala notariala" MENTOR" (act administrativ ( certificat de atestare fiscala) nr. 3498/05.08.2015 emis de Primaria Valea Mare Pravat;);		
B1	Intabulare, drept de PROPRIETATE, dobandit prin Succesiune, cota actuala 1/2, cota initiala 1/2 1) <b>MARACINE RADU BOGDAN</b>	A1
B2	Intabulare, drept de PROPRIETATE, dobandit prin Succesiune, cota actuala 1/2, cota initiala 1/2 1) <b>MARACINE GHEORGHE DRAGOS</b>	A1

**C. Partea III. SARCINI .**

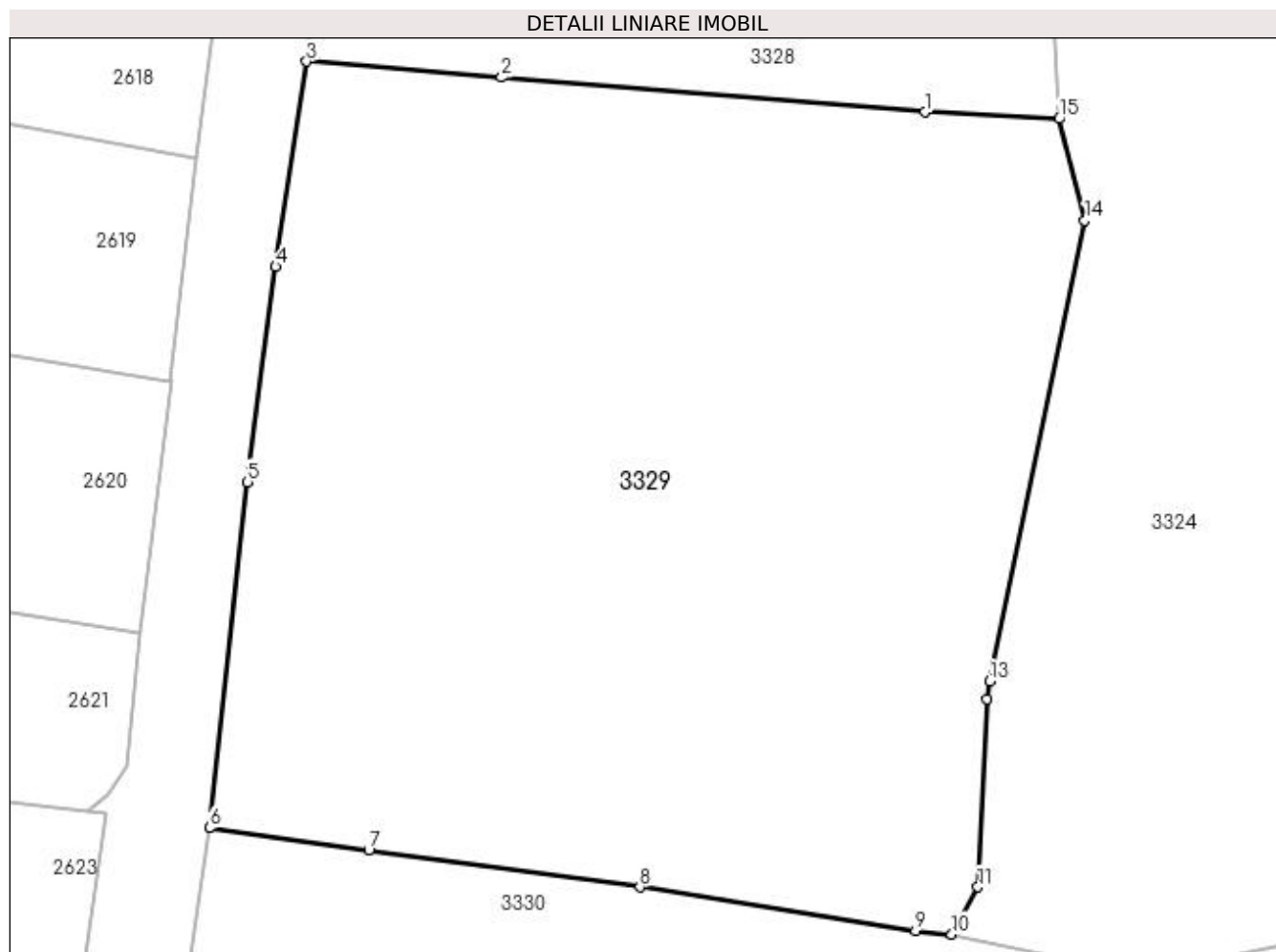
Inscrieri privind dezmembramintele dreptului de proprietate, drepturi reale de garanție și sarcini	Referințe
NU SUNT	

## Anexa Nr. 1 La Partea I

## Teren

Nr cadastral	Suprafața (mp)*	Observații / Referințe
81208	12.980	

\* Suprafața este determinată în planul de proiecție Stereo 70.



## Date referitoare la teren

Crt	Categorie folosință	Intra vilan	Suprafața (mp)	Tarla	Parcelă	Nr. topo	Observații / Referințe
1	faneata	NU	12.980	15,19	276,602	-	

## Lungime Segmente

1) Valorile lungimilor segmentelor sunt obținute din proiecție în plan.

Punct început	X / Y	Punct sfârșit	X / Y	Lungime segment (** (m)
1	508.516,983 421.340,355	2	508.455,482 421.345,377	61.706
2	508.455,482 421.345,377	3	508.427,18 421.347,713	28.398
3	508.427,18 421.347,713	4	508.422,698 421.317,913	30.135
4	508.422,698 421.317,913	5	508.418,58 421.286,639	31.544
5	508.418,58 421.286,639	6	508.413,045 421.236,427	50.516

Punct început	X / Y	Punct sfârşit	X / Y	Lungime segment (** (m)
6	508.413,045 421.236,427	7	508.436,208 421.233,125	23.397
7	508.436,208 421.233,125	8	508.475,588 421.227,837	39.733
8	508.475,588 421.227,837	9	508.515,662 421.221,449	40.58
9	508.515,662 421.221,449	10	508.520,912 421.220,969	5.272
10	508.520,912 421.220,969	11	508.524,728 421.227,822	7.844
11	508.524,728 421.227,822	12	508.526,05 421.255,184	27.394
12	508.526,05 421.255,184	13	508.526,366 421.257,726	2.562
13	508.526,366 421.257,726	14	508.540,253 421.324,611	68.311
14	508.540,253 421.324,611	15	508.536,529 421.339,386	15.237
15	508.536,529 421.339,386	1	508.516,983 421.340,355	19.57

\*\* Lungimile segmentelor sunt determinate în planul de proiecţie Stereo 70 şi sunt rotunjite la 1 milimetru.

\*\*\* Distanţa dintre puncte este formată din segmente cumulate ce sunt mai mici decât valoarea 1 milimetru.





**DATE DESPRE IMOBILUL NR. 3330**

Oficiul de Cadastru și Publicitate Imobiliară ARGES  
Biroul de Cadastru și Publicitate Imobiliară Campulung

**A. Partea I. Descrierea imobilului**

TEREN Necunoscut

Adresa: Loc. Selari, Jud. Arges

Nr. Crt	Nr cadastral Nr. topografic	Suprafața* (mp)	Observații / Referințe
A1		33.831	Sector cadastral:35 Teren neimprejmit;

**B. Partea II. Proprietari și acte**

Inscrieri privitoare la dreptul de proprietate și alte drepturi reale		Referințe
/		
Act Notarial nr. 71, din 31/05/2010 emis de NP ZIPISI CORNELIA (Titlu de proprietate nr.53594/29.09.1994 eliberat de CJPSDPAT ARGES);		
B1	Intabulare, drept de PROPRIETATE bun propriu , dobandit prin Succesiune, cota actuala 2/8, cota initiala 2/8 1) <b>FIANU AURELIA</b>	A1
B2	Intabulare, drept de PROPRIETATE bun propriu , dobandit prin Succesiune, cota actuala 3/8, cota initiala 3/8 1) <b>POPESCU ANTOANETA</b>	A1
B3	Intabulare, drept de PROPRIETATE bun propriu , dobandit prin Succesiune, cota actuala 3/8, cota initiala 3/8 1) <b>CIOBANU ANDREEA IOANA</b>	A1

**C. Partea III. SARCINI .**

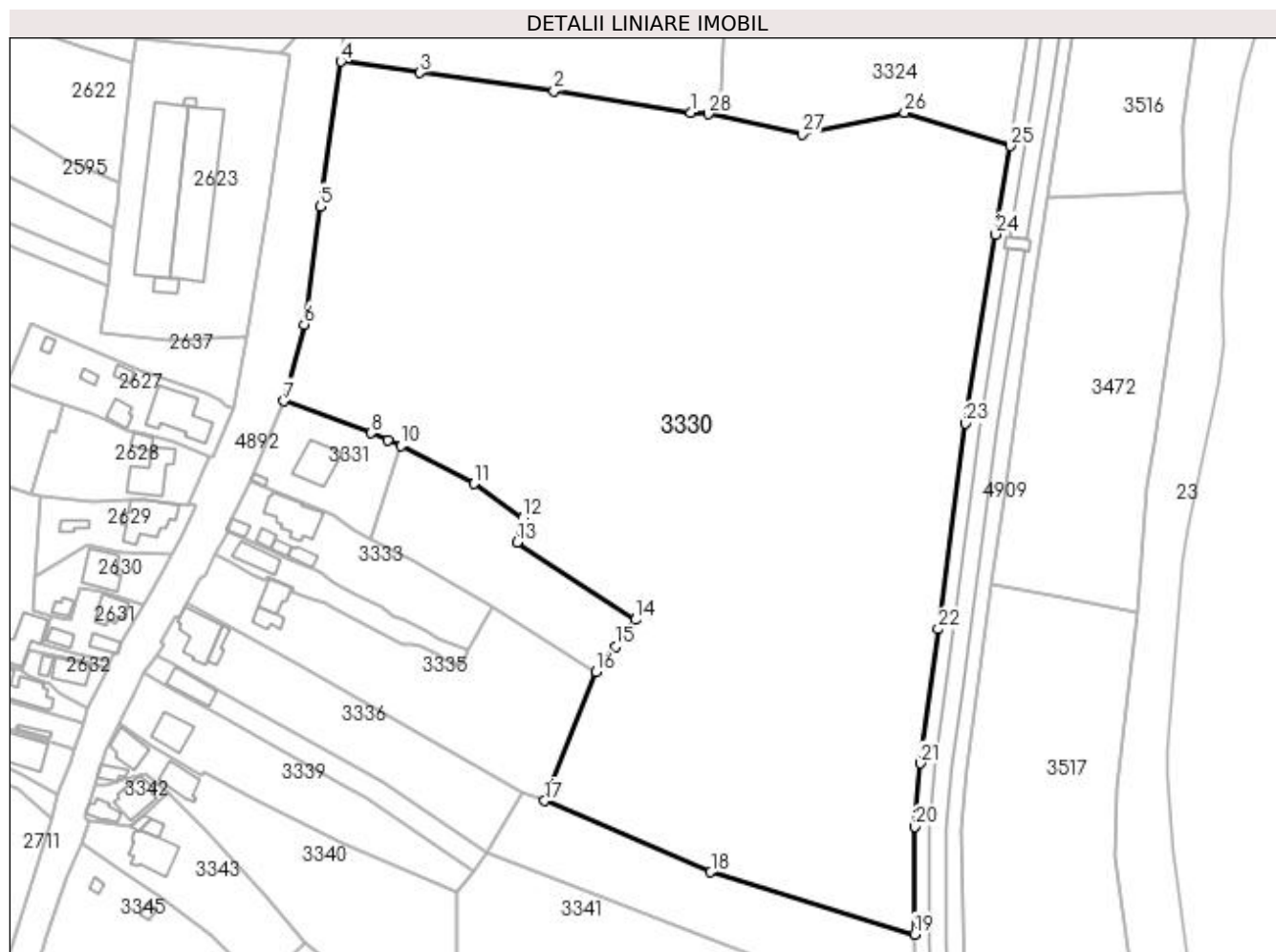
Inscrieri privind dezmembramintele dreptului de proprietate, drepturi reale de garanție și sarcini	Referințe
NU SUNT	

## Anexa Nr. 1 La Partea I

## Teren

Nr cadastral	Suprafața (mp)*	Observații / Referințe
	33.831	

\* Suprafața este determinată în planul de proiecție Stereo 70.



## Date referitoare la teren

Crt	Categorie folosință	Intra vilan	Suprafața (mp)	Tarla	Parcelă	Nr. topo	Observații / Referințe
1	faneata	DA	10.713	15,19	276,596,600-602	-	
2	padure	NU	17.772	15	277	-	Pășune împădurită
3	faneata	NU	5.346	15	277	-	

## Lungime Segmente

1) Valorile lungimilor segmentelor sunt obținute din proiecție în plan.

Punct început	X / Y	Punct sfârșit	X / Y	Lungime segment (** (m)
1	508.515,662 421.221,449	2	508.475,588 421.227,837	40.58
3	508.436,208 421.233,125	4	508.413,045 421.236,427	23.397
5	508.406,999 421.193,913	6	508.402,268 421.159,287	34.948

Punct început	X / Y	Punct sfârșit	X / Y	Lungime segment (** (m)
2	508.475,588 421.227,837	3	508.436,208 421.233,125	39.733
4	508.413,045 421.236,427	5	508.406,999 421.193,913	42.942
6	508.402,268 421.159,287	7	508.396,398 421.136,757	23.282

Punct început	X / Y	Punct sfârșit	X / Y	Lungime segment (** (m)	Punct început	X / Y	Punct sfârșit	X / Y	Lungime segment (** (m)
7	508.396,398 421.136,757	8	508.421,904 421.127,385	27.173	8	508.421,904 421.127,385	9	508.426,798 421.125,221	5.351
9	508.426,798 421.125,221	10	508.430,728 421.123,621	4.243	10	508.430,728 421.123,621	11	508.452,098 421.112,571	24.058
11	508.452,098 421.112,571	12	508.466,52 421.102,514	17.582	12	508.466,52 421.102,514	13	508.464,716 421.095,384	7.355
13	508.464,716 421.095,384	14	508.499,534 421.072,667	41.573	14	508.499,534 421.072,667	15	508.493,569 421.064,741	9.92
15	508.493,569 421.064,741	16	508.487,963 421.057,292	9.323	16	508.487,963 421.057,292	17	508.472,883 421.019,511	40.679
17	508.472,883 421.019,511	18	508.521,601 420.998,563	53.031	18	508.521,601 420.998,563	19	508.581,362 420.980,328	62.481
19	508.581,362 420.980,328	20	508.581,522 421.011,896	31.568	20	508.581,522 421.011,896	21	508.583,099 421.030,503	18.674
21	508.583,099 421.030,503	22	508.588,358 421.069,87	39.717	22	508.588,358 421.069,87	23	508.596,332 421.130,242	60.896
23	508.596,332 421.130,242	24	508.605,249 421.185,696	56.166	24	508.605,249 421.185,696	25	508.609,429 421.211,685	26.323
25	508.609,429 421.211,685	26	508.578,477 421.221,401	32.441	26	508.578,477 421.221,401	27	508.548,465 421.215,005	30.686
27	508.548,465 421.215,005	28	508.520,912 421.220,969	28.191	28	508.520,912 421.220,969	1	508.515,662 421.221,449	5.272

\*\* Lungimile segmentelor sunt determinate în planul de proiecție Stereo 70 și sunt rotunjite la 1 milimetru.

\*\*\* Distanța dintre puncte este formată din segmente cumulate ce sunt mai mici decât valoarea 1 milimetru.



**DATE DESPRE IMOBILUL NR. 3331**

Oficiul de Cadastru și Publicitate Imobiliară ARGES  
Biroul de Cadastru și Publicitate Imobiliară Campulung

**A. Partea I. Descrierea imobilului**

TEREN Intravilan

Nr. CF vechi:46  
Nr. cadastral vechi:82

Adresa: Loc. Selari, Jud. Arges

Nr. Crt	Nr cadastral Nr. topografic	Suprafața* (mp)	Observații / Referințe
A1	81618	1.000	Sector cadastral:35 Teren neimprejmit;

**Construcții**

Crt	Nr cadastral Nr. topografic	Adresa	Observații / Referințe
A1.1	81618-C1	Loc. Selari, Jud. Arges	Nr. niveluri:2; S. construita la sol:115 mp; S. construita desfasurata:230 mp; CASA/P+1/2008 FOSTA C3
A1.2	81618-C2	Loc. Selari, Jud. Arges	Nr. niveluri:1; S. construita la sol:10 mp; S. construita desfasurata:10 mp; MAGAZIE

**B. Partea II. Proprietari și acte**

Inscrieri privitoare la dreptul de proprietate și alte drepturi reale		Referințe
<b>21342 / 18/12/2018</b>		
Act Notarial nr. 939, din 17/12/2018 emis de Ionescu Iulia;		
B5	Intabulare, drept de PROPRIETATE-bun propriu, dobandit prin Conventie, cota actuala 1/1, cota initiala 1/1 1) <b>BĂLĂCEANU MARIUS-NICUȘOR</b> , necasatorit	A1, A1.1, A1.2

**C. Partea III. SARCINI**

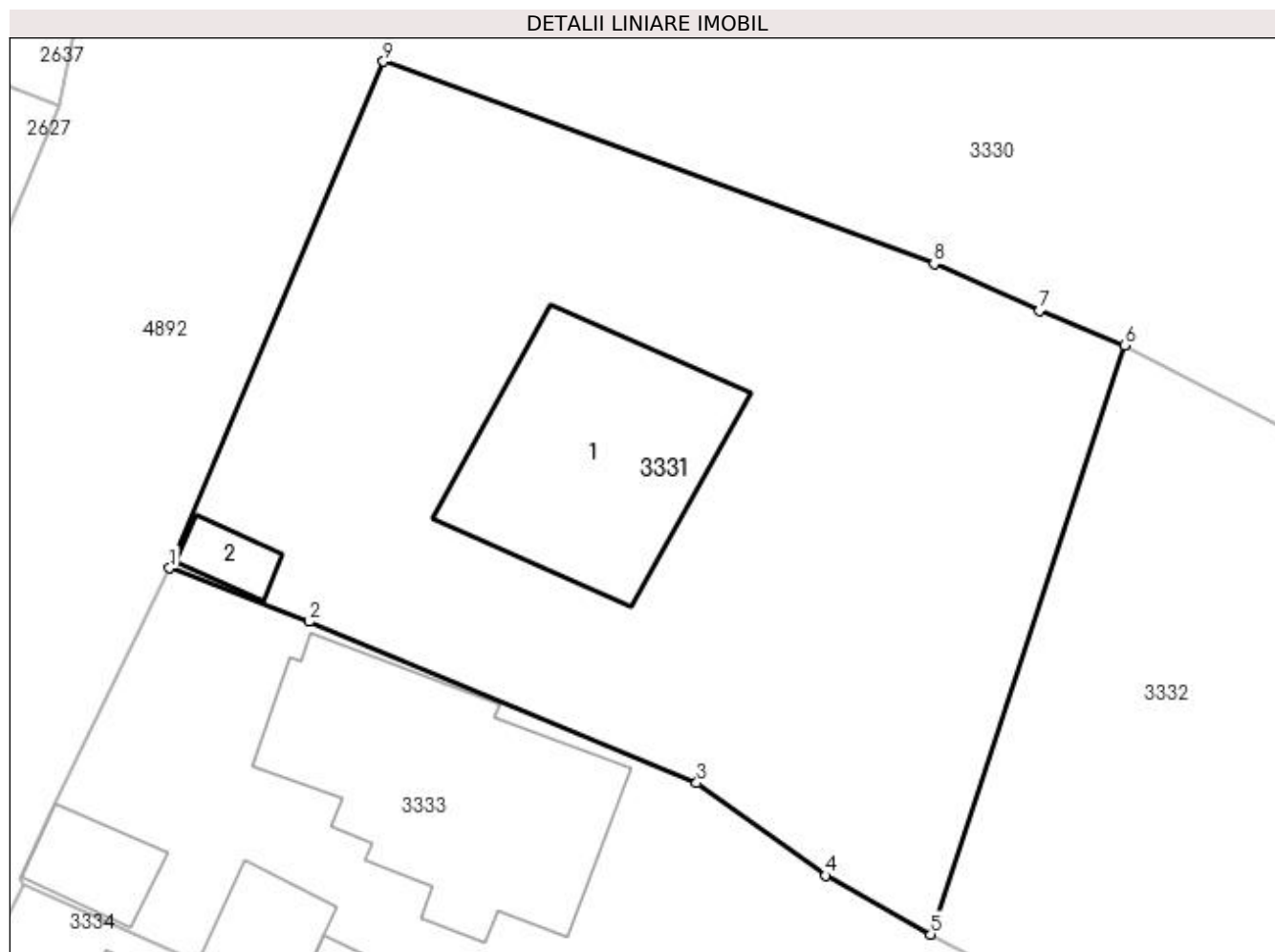
Inscrieri privind dezmembramintele dreptului de proprietate, drepturi reale de garanție și sarcini		Referințe
<b>21342 / 18/12/2018</b>		
Act Notarial nr. 939, din 17/12/2018 emis de Ionescu Iulia;		
C1	Intabulare, drept de IPOTECA LEGALA, Valoare:0 -in vederea garantarii obligatiei de intretinere si ingrijire 1) <b>BĂLĂCEANU CONSTANTIN</b> 2) <b>BĂLĂCEANU SIMONA</b> , soti	A1, A1.1, A1.2
C2	Intabulare, drept de UZUFRUCT VIAGER, dobandit prin Conventie, cota actuala 1/1, cota initiala 1/1 1) <b>BĂLĂCEANU CONSTANTIN</b> 2) <b>BĂLĂCEANU SIMONA</b> , soti	A1, A1.1, A1.2

## Anexa Nr. 1 La Partea I

## Teren

Nr cadastral	Suprafața (mp)*	Observații / Referințe
81618	1.000	

\* Suprafața este determinată în planul de proiecție Stereo 70.



## Date referitoare la teren

Crt	Categorie folosință	Intra vilan	Suprafața (mp)	Tarla	Parcelă	Nr. topo	Observații / Referințe
1	curți constructii	DA	400	19	598,599	-	
2	faneata	DA	600	19	598,599	-	

## Date referitoare la construcții

Crt	Număr	Destinație construcție	Supraf. (mp)	Situație juridică	Observații / Referințe
A1.1	81618-C1	construcții de locuințe	115	Cu acte	Nr. niveluri:2; S. construita la sol:115 mp; S. construita desfasurata:230 mp; CASA/P+1/2008 FOSTA C3
A1.2	81618-C2	construcții anexa	10	Cu acte	Nr. niveluri:1; S. construita la sol:10 mp; S. construita desfasurata:10 mp; MAGAZIE

## Lungime Segmente

1) Valorile lungimilor segmentelor sunt obținute din proiecție în plan.

Punct început	X / Y	Punct sfârșit	X / Y	Lungime segment (** (m)
1	508.386,492 421.113,3	2	508.392,963 421.110,825	6.928
2	508.392,963 421.110,825	3	508.410,911 421.103,345	19.444

Punct început	X / Y	Punct sfârșit	X / Y	Lungime segment (** (m)
3	508.410,911 421.103,345	4	508.416,887 421.099,054	7.357
4	508.416,887 421.099,054	5	508.421,756 421.096,336	5.576
5	508.421,756 421.096,336	6	508.430,728 421.123,621	28.722
6	508.430,728 421.123,621	7	508.426,798 421.125,221	4.243
7	508.426,798 421.125,221	8	508.421,904 421.127,385	5.351
8	508.421,904 421.127,385	9	508.396,398 421.136,757	27.173
9	508.396,398 421.136,757	1	508.386,492 421.113,3	25.463

\*\* Lungimile segmentelor sunt determinate în planul de proiecție Stereo 70 și sunt rotunjite la 1 milimetru.

\*\*\* Distanța dintre puncte este formată din segmente cumulate ce sunt mai mici decât valoarea 1 milimetru.





**DATE DESPRE IMOBILUL NR. 3332**

Oficiul de Cadastru și Publicitate Imobiliară ARGES  
Biroul de Cadastru și Publicitate Imobiliară Campulung

**A. Partea I. Descrierea imobilului**

TEREN Intravilan

Adresa: Loc. Selari, Jud. Arges

Nr. Crt	Nr cadastral Nr. topografic	Suprafața* (mp)	Observații / Referințe
A1		1.920	Sector cadastral:35 Teren neimprejmuit;

**B. Partea II. Proprietari și acte**

Inscrieri privitoare la dreptul de proprietate și alte drepturi reale		Referințe
/		
Act Normativ nr. 7, din 13/03/1996 emis de PARLAMENT (art. 13 alin. 15);		
B1	Inscrierea provizorie, drept de PROPRIETATE, dobandit prin Lege, cota actuala 1/1, cota initiala 1/1 1) COMUNA VALEA MARE PRAVAT, CIF:5010196	A1

**C. Partea III. SARCINI .**

Inscrieri privind dezmembramintele dreptului de proprietate, drepturi reale de garanție și sarcini	Referințe
NU SUNT	

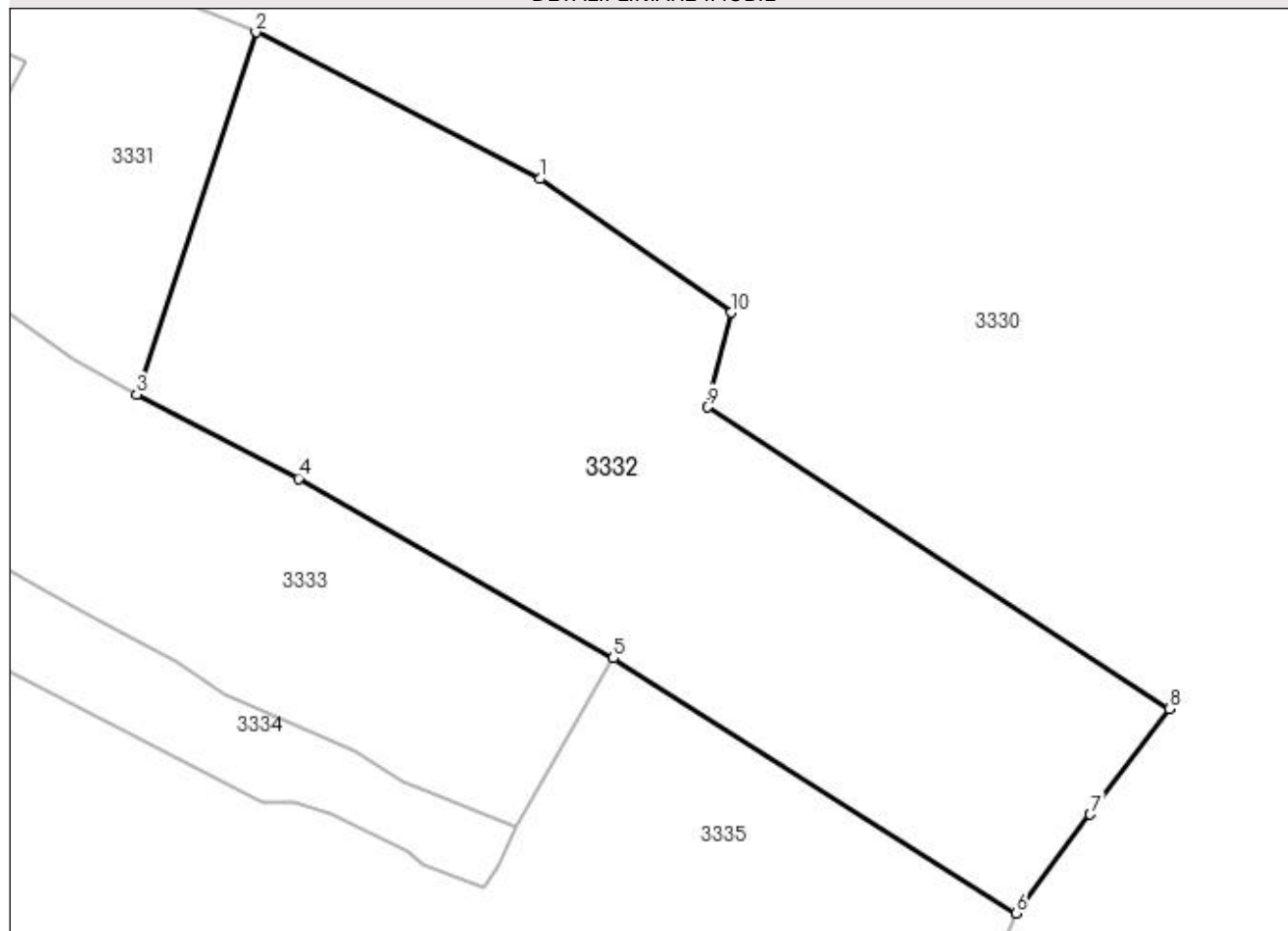
## Anexa Nr. 1 La Partea I

## Teren

Nr cadastral	Suprafața (mp)*	Observații / Referințe
	1.920	

\* Suprafața este determinată în planul de proiecție Stereo 70.

## DETALII LINIARE IMOBIL



## Date referitoare la teren

Crt	Categorie folosință	Intravilan	Suprafața (mp)	Tarla	Parcelă	Nr. topo	Observații / Referințe
1	faneata	DA	250	19	596-598	-	
2	pasune	DA	1.670	19	596-598	-	Pășune împădurită

## Lungime Segmente

1) Valorile lungimilor segmentelor sunt obținute din proiecție în plan.

Punct început	X / Y	Punct sfârșit	X / Y	Lungime segment (** (m)
1	508.452,098 421.112,571	2	508.430,728 421.123,621	24.058
2	508.430,728 421.123,621	3	508.421,756 421.096,336	28.722
3	508.421,756 421.096,336	4	508.433,94 421.090,025	13.721
4	508.433,94 421.090,025	5	508.457,642 421.076,491	27.294

Punct început	X / Y	Punct sfârșit	X / Y	Lungime segment (** (m)
5	508.457,642 421.076,491	6	508.487,963 421.057,292	35.888
6	508.487,963 421.057,292	7	508.493,569 421.064,741	9.323
7	508.493,569 421.064,741	8	508.499,534 421.072,667	9.92
8	508.499,534 421.072,667	9	508.464,716 421.095,384	41.573
9	508.464,716 421.095,384	10	508.466,52 421.102,514	7.355
10	508.466,52 421.102,514	1	508.452,098 421.112,571	17.582

\*\* Lungimile segmentelor sunt determinate în planul de proiecție Stereo 70 și sunt rotunjite la 1 milimetru.

\*\*\* Distanța dintre puncte este formată din segmente cumulate ce sunt mai mici decât valoarea 1 milimetru.





## DATE DESPRE IMOBILUL NR. 3333

Oficiul de Cadastru și Publicitate Imobiliară ARGES  
Biroul de Cadastru și Publicitate Imobiliară Campulung

## A. Partea I. Descrierea imobilului

TEREN Intravilan

Nr. CF vechi:204

Nr. cadastral vechi:336

Adresa: Loc. Selari, Jud. Arges

Nr. Crt	Nr cadastral Nr. topografic	Suprafața* (mp)	Observații / Referințe
A1	80527	Din acte: 1.180 Masurata: 1.297	Sector cadastral:35 Teren imprejmuit;

## Construcții

Crt	Nr cadastral Nr. topografic	Adresa	Observații / Referințe
A1.1	80527-C1	Loc. Selari, Jud. Arges	Nr. niveluri:1; S. construita la sol:136 mp; S. construita desfasurata:136 mp;
A1.2	80527-C2	Loc. Selari, Jud. Arges	Nr. niveluri:1; S. construita la sol:23 mp; S. construita desfasurata:23 mp; garaj
A1.3	80527-C3	Loc. Selari, Jud. Arges	Nr. niveluri:1; S. construita la sol:29 mp; S. construita desfasurata:29 mp; magazie
A1.4	80527-C4	Loc. Selari, Jud. Arges	Nr. niveluri:1; S. construita la sol:22 mp; S. construita desfasurata:22 mp;
A1.5		Loc. Selari, Jud. Arges	Nr. niveluri:1; S. construita la sol:17 mp; S. construita desfasurata:17 mp;

## B. Partea II. Proprietari și acte

Inscrieri privitoare la dreptul de proprietate și alte drepturi reale		Referințe
<b>601 / 18/02/2003</b>		
Act Notarial nr. 717, din 13/02/2003 emis de BNP CHIRAN (contract de vanzare cumparare aut nr. 166/14.01.2003 la BNP CHIRAN);		
B1	Intabulare, drept de PROPRIETATE, dobandit prin Conventie, cota actuala 1/1, cota initiala 1/1 1) MARTA MARIAN, necasatorit, lipsă CNP OBSERVATII: (provenita din conversia CF 204)	A1, A1.1, A1.2, A1.3, A1.4
/		
Act Normativ nr. 7, din 13/03/1996 emis de PARLAMENT (art. 12 alin. 16 );		
B2	Intabulare, drept de PROPRIETATE, dobandit prin Construire, cota actuala 1/1, cota initiala 1/1 1) MARTA MARIAN, lipsă CNP	A1.5

## C. Partea III. SARCINI .

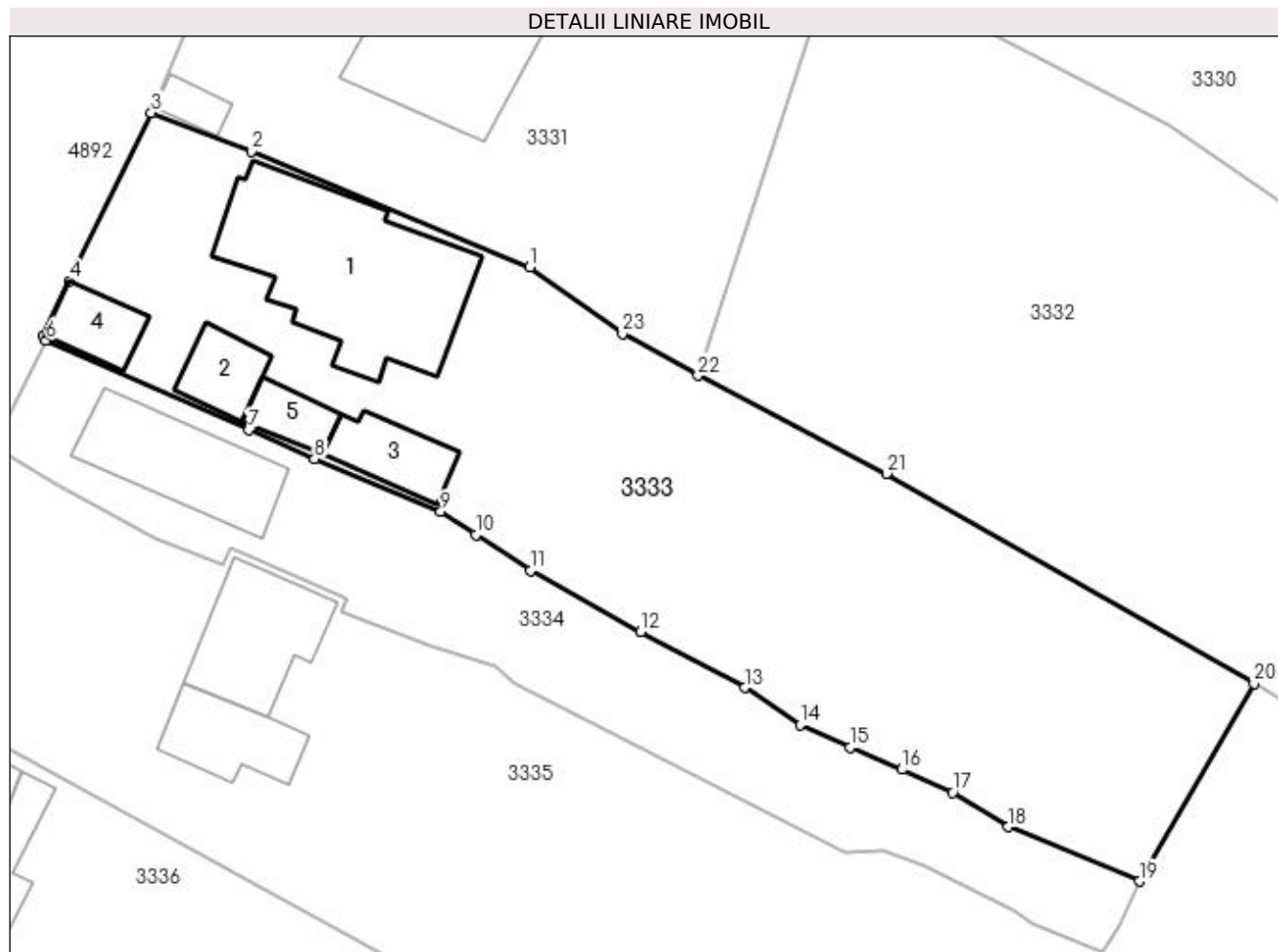
Inscrieri privind dezmembramintele dreptului de proprietate, drepturi reale de garanție și sarcini	Referințe
NU SUNT	

## Anexa Nr. 1 La Partea I

## Teren

Nr cadastral	Suprafața (mp)*	Observații / Referințe
80527	Din acte: 1.180 Masurata: 1.297	

\* Suprafața este determinată în planul de proiecție Stereo 70.



## Date referitoare la teren

Crt	Categorie folosință	Intra vilan	Suprafața (mp)	Tarla	Parcelă	Nr. topo	Observații / Referințe
1	curți constructii	DA	568	19	593,594	-	
2	faneata	DA	729	19	590,591,594,595	-	

## Date referitoare la construcții

Crt	Număr	Destinație construcție	Supraf. (mp)	Situație juridică	Observații / Referințe
A1.1	80527-C1	construcții de locuințe	136	Cu acte	Nr. niveluri:1; S. construita la sol:136 mp; S. construita desfasurata:136 mp;
A1.2	80527-C2	construcții anexa	23	Cu acte	Nr. niveluri:1; S. construita la sol:23 mp; S. construita desfasurata:23 mp; garaj
A1.3	80527-C3	construcții anexa	29	Cu acte	Nr. niveluri:1; S. construita la sol:29 mp; S. construita desfasurata:29 mp; magazie
A1.4	80527-C4	construcții de locuințe	22	Cu acte	Nr. niveluri:1; S. construita la sol:22 mp; S. construita desfasurata:22 mp;
A1.5		construcții anexa	17	Cu acte	Nr. niveluri:1; S. construita la sol:17 mp; S. construita desfasurata:17 mp;

## Lungime Segmente

1) Valorile lungimilor segmentelor sunt obținute din proiecție în plan.

Punct început	X / Y	Punct sfârșit	X / Y	Lungime segment (** (m)
1	508.410,911 421.103,345	2	508.392,963 421.110,825	19.444
3	508.386,492 421.113,3	4	508.381,206 421.102,46	12.06
5	508.379,516 421.098,892	6	508.379,701 421.098,623	0.326
7	508.392,799 421.092,841	8	508.397,02 421.090,963	4.62
9	508.405,164 421.087,569	10	508.407,431 421.086,081	2.712
11	508.410,949 421.083,772	12	508.418,053 421.079,799	8.14
13	508.424,765 421.076,217	14	508.428,35 421.073,807	4.32
15	508.431,608 421.072,374	16	508.434,932 421.070,941	3.62
17	508.438,19 421.069,443	18	508.441,775 421.067,229	4.214
19	508.450,244 421.063,723	20	508.457,642 421.076,491	14.756
21	508.433,94 421.090,025	22	508.421,756 421.096,336	13.721
23	508.416,887 421.099,054	1	508.410,911 421.103,345	7.357

Punct început	X / Y	Punct sfârșit	X / Y	Lungime segment (** (m)
2	508.392,963 421.110,825	3	508.386,492 421.113,3	6.928
4	508.381,206 421.102,46	5	508.379,516 421.098,892	3.948
6	508.379,701 421.098,623	7	508.392,799 421.092,841	14.317
8	508.397,02 421.090,963	9	508.405,164 421.087,569	8.823
10	508.407,431 421.086,081	11	508.410,949 421.083,772	4.208
12	508.418,053 421.079,799	13	508.424,765 421.076,217	7.608
14	508.428,35 421.073,807	15	508.431,608 421.072,374	3.559
16	508.434,932 421.070,941	17	508.438,19 421.069,443	3.586
18	508.441,775 421.067,229	19	508.450,244 421.063,723	9.166
20	508.457,642 421.076,491	21	508.433,94 421.090,025	27.294
22	508.421,756 421.096,336	23	508.416,887 421.099,054	5.576

\*\* Lungimile segmentelor sunt determinate în planul de proiecție Stereo 70 și sunt rotunjite la 1 milimetru.

\*\*\* Distanța dintre puncte este formată din segmente cumulate ce sunt mai mici decât valoarea 1 milimetru.





**DATE DESPRE IMOBILUL NR. 3334**

Oficiul de Cadastru și Publicitate Imobiliară ARGES  
Biroul de Cadastru și Publicitate Imobiliară Campulung

**A. Partea I. Descrierea imobilului**

TEREN Intravilan

Adresa: Loc. Selari, Nr. 19, Jud. Arges

Nr. Crt	Nr cadastral Nr. topografic	Suprafața* (mp)	Observații / Referințe
A1	82493	Din acte: 480 Masurata: 538	Sector cadastral:35 Teren imprejmuit;

**Construcții**

Crt	Nr cadastral Nr. topografic	Adresa	Observații / Referințe
A1.1	82493-C1	Loc. Selari, Nr. 19, Jud. Arges	Nr. niveluri:1; S. construita la sol:64 mp; S. construita desfasurata:64 mp; Locuinta P construita in anul 1989; din caramida arsa

**B. Partea II. Proprietari și acte**

Inscrieri privitoare la dreptul de proprietate și alte drepturi reale		Referințe
<b>3328 / 11/02/2022</b>		
Act Administrativ nr. 19162, din 17/08/1993 emis de Comisia judeteana Arges (act administrativ nr 533 din 01.02.2022, emis de Primaria Valea Mare Pravat;act administrativ nr 532 din 31.01.2022, emis de Primaria Valea Mare Pravat;act administrativ nr 535 din 31.01.2022, emis de Primaria Valea Mare Pravat;act notarial nr 8570 din 22.12.2004, emis de BNP Gabriela Chiran;act notarial nr 8569 din 22.12.2004, emis de BNP Gabriela Chiran;act administrativ nr 534 din 31.01.2022, emis de Primaria Valea Mare Pravat);		
B1	Intabulare, drept de PROPRIETATE, dobandit prin Reconstituire, cota actuala 1/1, cota initiala 1/1 1) <b>BAICU MARIA</b>	A1
B2	Intabulare, drept de PROPRIETATE-bun propriu, dobandit prin lesire Din Indiviziune, cota actuala 1/1, cota initiala 1/1 1) <b>COBZARU MIHAELA</b>	A1.1

**C. Partea III. SARCINI .**

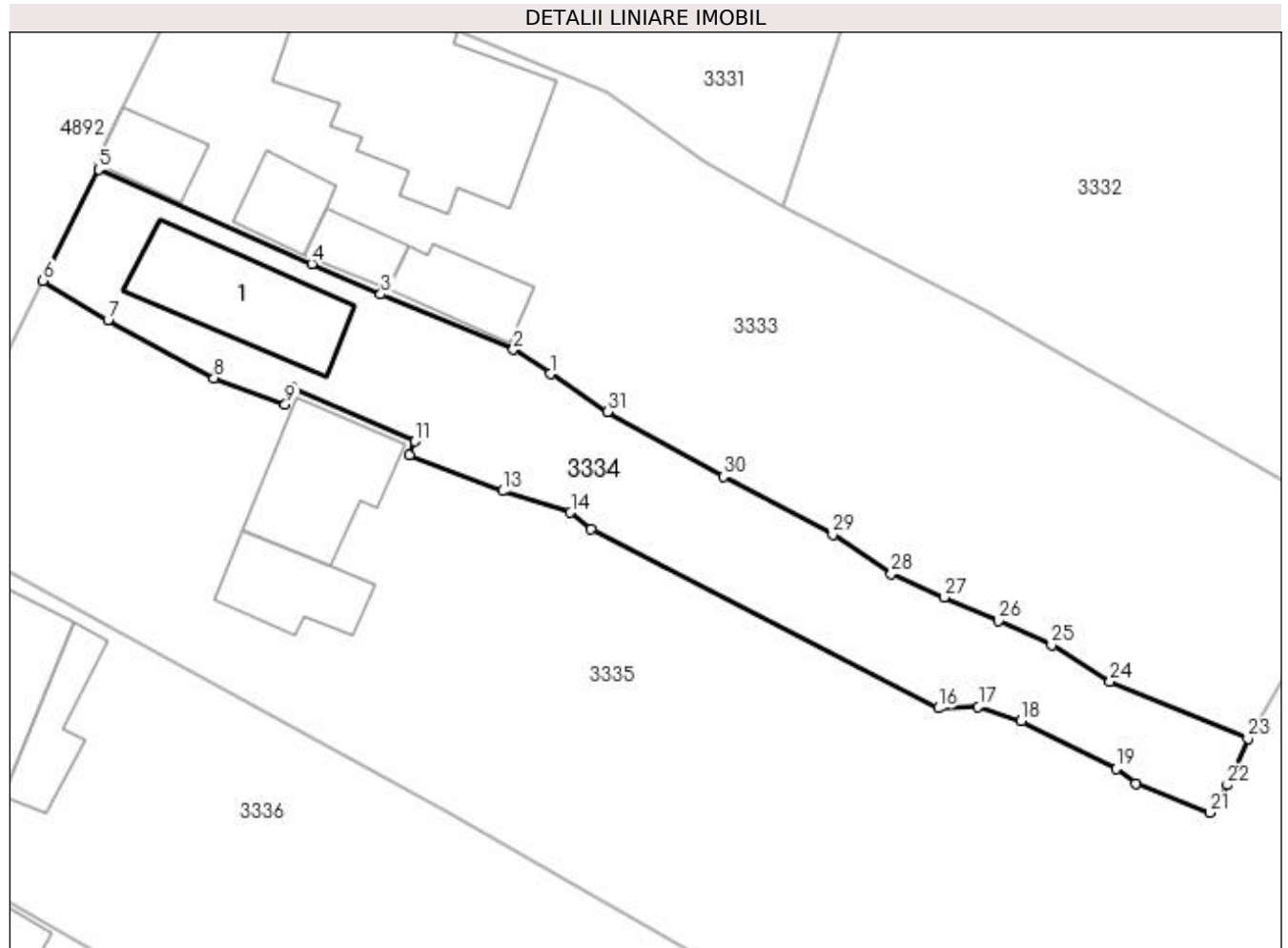
Inscrieri privind dezmembramintele dreptului de proprietate, drepturi reale de garanție și sarcini	Referințe
NU SUNT	

## Anexa Nr. 1 La Partea I

## Teren

Nr cadastral	Suprafața (mp)*	Observații / Referințe
82493	Din acte: 480 Masurata: 538	

\* Suprafața este determinată în planul de proiecție Stereo 70.



## Date referitoare la teren

Crt	Categorie folosință	Intra vilan	Suprafața (mp)	Tarla	Parcelă	Nr. topo	Observații / Referințe
1	curți constructii	DA	538	19	590-592	-	

## Date referitoare la construcții

Crt	Număr	Destinație construcție	Supraf. (mp)	Situație juridică	Observații / Referințe
A1.1	82493-C1	construcții de locuințe	64	Cu acte	Nr. niveluri:1; S. construita la sol:64 mp; S. construita desfasurata:64 mp; Locuinta P construita in anul 1989; din caramida arsa

## Lungime Segmente

1) Valorile lungimilor segmentelor sunt obținute din proiecție în plan.

Punct început	X / Y	Punct sfârșit	X / Y	Lungime segment (** (m)	Punct început	X / Y	Punct sfârșit	X / Y	Lungime segment (** (m)
1	508.407,431 421.086,081	2	508.405,164 421.087,569	2.712	2	508.405,164 421.087,569	3	508.397,02 421.090,963	8.823
3	508.397,02 421.090,963	4	508.392,799 421.092,841	4.62	4	508.392,799 421.092,841	5	508.379,701 421.098,623	14.317
5	508.379,701 421.098,623	6	508.376,292 421.091,807	7.621	6	508.376,292 421.091,807	7	508.380,283 421.089,4	4.661

Punct început	X / Y	Punct sfârșit	X / Y	Lungime segment (** (m)
7	508.380,283 421.089,4	8	508.386,793 421.085,83	7.425
9	508.391,17 421.084,202	10	508.391,598 421.085,267	1.148
11	508.399,129 421.081,942	12	508.398,781 421.081,112	0.9
13	508.404,493 421.078,9	14	508.408,671 421.077,586	4.38
15	508.409,935 421.076,555	16	508.431,236 421.065,578	23.963
17	508.433,7 421.065,683	18	508.436,321 421.064,793	2.768
19	508.442,16 421.061,87	20	508.443,345 421.060,933	1.511
21	508.447,922 421.059,167	22	508.448,979 421.060,885	2.017
23	508.450,244 421.063,723	24	508.441,775 421.067,229	9.166
25	508.438,19 421.069,443	26	508.434,932 421.070,941	3.586
27	508.431,608 421.072,374	28	508.428,35 421.073,807	3.559
29	508.424,765 421.076,217	30	508.418,053 421.079,799	7.608
31	508.410,949 421.083,772	1	508.407,431 421.086,081	4.208

Punct început	X / Y	Punct sfârșit	X / Y	Lungime segment (** (m)
8	508.386,793 421.085,83	9	508.391,17 421.084,202	4.67
10	508.391,598 421.085,267	11	508.399,129 421.081,942	8.232
12	508.398,781 421.081,112	13	508.404,493 421.078,9	6.125
14	508.408,671 421.077,586	15	508.409,935 421.076,555	1.631
16	508.431,236 421.065,578	17	508.433,7 421.065,683	2.466
18	508.436,321 421.064,793	19	508.442,16 421.061,87	6.53
20	508.443,345 421.060,933	21	508.447,922 421.059,167	4.906
22	508.448,979 421.060,885	23	508.450,244 421.063,723	3.107
24	508.441,775 421.067,229	25	508.438,19 421.069,443	4.214
26	508.434,932 421.070,941	27	508.431,608 421.072,374	3.62
28	508.428,35 421.073,807	29	508.424,765 421.076,217	4.32
30	508.418,053 421.079,799	31	508.410,949 421.083,772	8.14

\*\* Lungimile segmentelor sunt determinate în planul de proiecție Stereo 70 și sunt rotunjite la 1 milimetru.

\*\*\* Distanța dintre puncte este formată din segmente cumulate ce sunt mai mici decât valoarea 1 milimetru.



**DATE DESPRE IMOBILUL NR. 3335**

Oficiul de Cadastru și Publicitate Imobiliară ARGES  
Biroul de Cadastru și Publicitate Imobiliară Campulung

**A. Partea I. Descrierea imobilului**

TEREN Intravilan

Nr. CF vechi:516  
Nr. cadastral vechi:577

Adresa: Loc. Selari, Nr. 19A, Jud. Arges

Nr. Crt	Nr cadastral Nr. topografic	Suprafața* (mp)	Observații / Referințe
A1	81492	Din acte: 3.120 Masurata: 3.156	Sector cadastral:35 Teren imprejmuit;

**Construcții**

Crt	Nr cadastral Nr. topografic	Adresa	Observații / Referințe
A1.1	81492-C1	Loc. Selari, Nr. 19A, Jud. Arges	Nr. niveluri:1; S. construita la sol:57 mp; S. construita desfasurata:73 mp; se rectifica cf.art.12,alin.16 (Legea7/1996)
A1.2		Loc. Selari, Nr. 19A, Jud. Arges	Nr. niveluri:1; S. construita la sol:37 mp; S. construita desfasurata:37 mp;

**B. Partea II. Proprietari și acte**

Inscrieri privitoare la dreptul de proprietate și alte drepturi reale		Referințe
<b>13896 / 26/09/2017</b>		
Act Notarial nr. 1801, din 19/09/2017 emis de Simion Aurelia Maria (hotarare judecatoreasca nr 3611/2015 din 18.11.2015, emis de TRIBUNALUL ARGES;hotarare judecatoreasca nr 658/2015 din 25.03.2015, emis de JUDECATORIA CAMPULUNG);		
B3	Intabulare, drept de PROPRIETATE-bun propriu, dobandit prin lesire Din Indiviziune, cota actuala 1/1, cota initiala 1/1 1) <b>COMAN NICOLETA-NADIA</b>	A1, A1.1
/		
Act Normativ nr. 7, din 13/03/1996 emis de PARLAMENT (art. 12 alin. 16 );		
B4	Intabulare, drept de PROPRIETATE, dobandit prin Construire, cota actuala 1/1, cota initiala 1/1 1) <b>COMAN NICOLETA-NADIA</b>	A1.2

**C. Partea III. SARCINI**

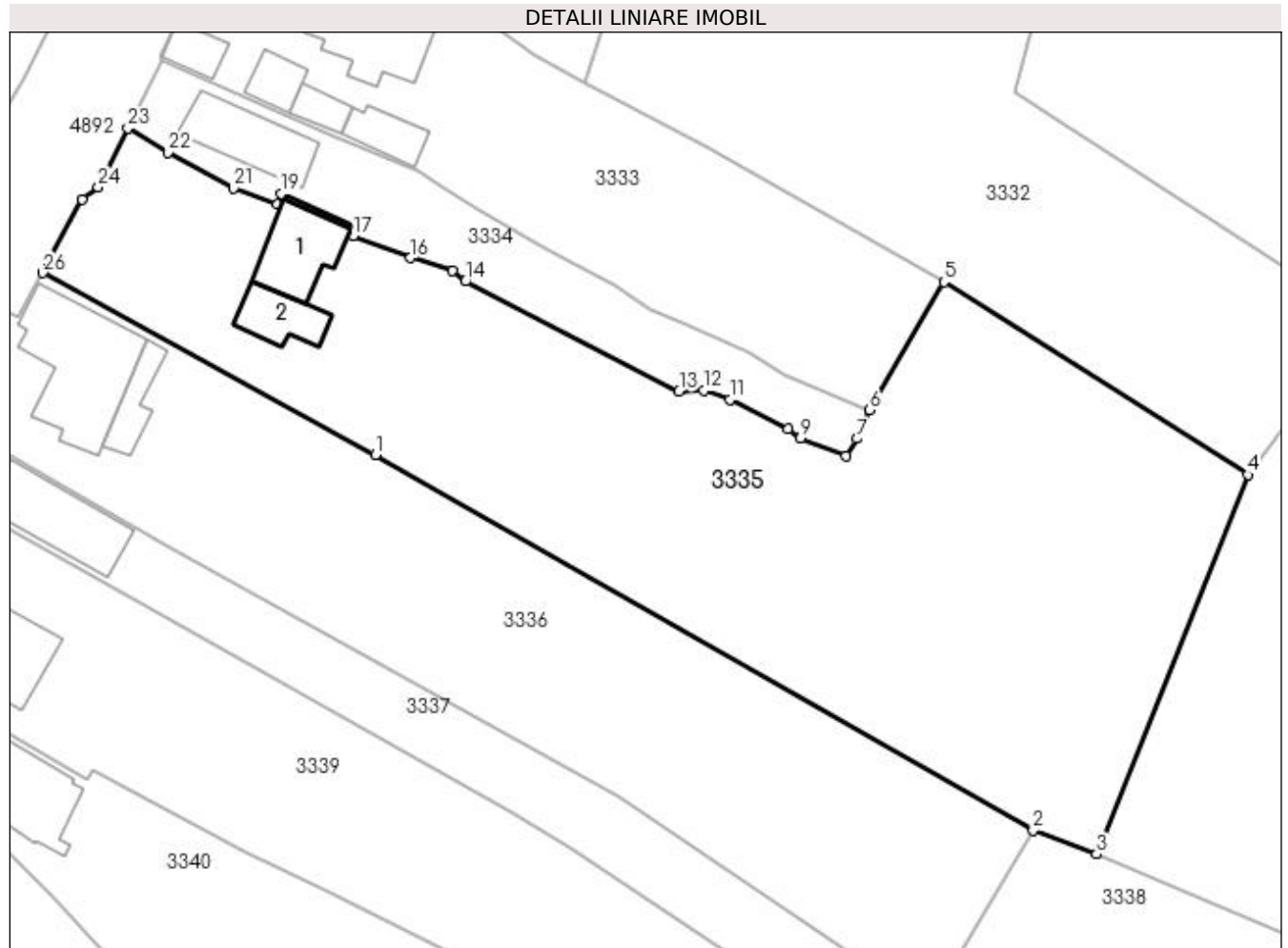
Inscrieri privind dezmembramintele dreptului de proprietate, drepturi reale de garanție și sarcini		Referințe
<b>783 / 22/02/2004</b>		
Act Notarial nr. 8570, din 22/12/2004 emis de BNP CHIRAN;		
C1	Intabulare, drept de IPOTECA LEGALA, Valoare:0 în vederea garantării executării obligației de întreținere și îngrijire 1) <b>BAICU MARIA</b>	A1, A1.1
C2	Intabulare, drept de UZUFRACT VIAGER, dobandit prin Conventie, cota actuala 1/1, cota initiala 1/1 1) <b>BAICU MARIA</b>	A1, A1.1
C3	Intabulare, drept de HABITATIEVIAGERĂ, dobandit prin Conventie 1) <b>BAICU MARIA</b>	A1, A1.1

## Anexa Nr. 1 La Partea I

## Teren

Nr cadastral	Suprafața (mp)*	Observații / Referințe
81492	Din acte: 3.120 Masurata: 3.156	

\* Suprafața este determinată în planul de proiecție Stereo 70.



## Date referitoare la teren

Crt	Categorie folosință	Intra vilan	Suprafața (mp)	Tarla	Parcelă	Nr. topo	Observații / Referințe
1	curți construcții	DA	200	19	588,589,592	-	
2	arabil	DA	401	19	588	-	
3	arabil	DA	340	19	590	-	
4	pasune	DA	2.215	19	595,589,589 /1	-	

## Date referitoare la construcții

Crt	Număr	Destinație construcție	Supraf. (mp)	Situație juridică	Observații / Referințe
A1.1	81492-C1	construcții de locuințe	Din acte: 38 Masurata: 57	Cu acte	Nr. niveluri:1; S. construita la sol:57 mp; S. construita desfasurata:73 mp; se rectifica cf. art.12,alin.16(Legea7/1996)
A1.2		construcții anexa	37	Cu acte	Nr. niveluri:1; S. construita la sol:37 mp; S. construita desfasurata:37 mp;

## Lungime Segmente

1) Valorile lungimilor segmentelor sunt obținute din proiecție în plan.

Punct început	X / Y	Punct sfârșit	X / Y	Lungime segment (** (m))	Punct început	X / Y	Punct sfârșit	X / Y	Lungime segment (** (m))
---------------	-------	---------------	-------	--------------------------	---------------	-------	---------------	-------	--------------------------

Punct început	X / Y	Punct sfârșit	X / Y	Lungime segment (** (m)
1	508.400,989 421.059,293	2	508.466,548 421.021,838	75.504
3	508.472,883 421.019,511	4	508.487,963 421.057,292	40.679
5	508.457,642 421.076,491	6	508.450,244 421.063,723	14.756
7	508.448,979 421.060,885	8	508.447,922 421.059,167	2.017
9	508.443,345 421.060,933	10	508.442,16 421.061,87	1.511
11	508.436,321 421.064,793	12	508.433,7 421.065,683	2.768
13	508.431,236 421.065,578	14	508.409,935 421.076,555	23.963
15	508.408,671 421.077,586	16	508.404,493 421.078,9	4.38
17	508.398,781 421.081,112	18	508.399,129 421.081,942	0.9
19	508.391,598 421.085,267	20	508.391,17 421.084,202	1.148
21	508.386,793 421.085,83	22	508.380,283 421.089,4	7.425
23	508.376,292 421.091,807	24	508.373,321 421.085,953	6.565
25	508.371,748 421.084,708	26	508.367,83 421.077,389	8.302

Punct început	X / Y	Punct sfârșit	X / Y	Lungime segment (** (m)
2	508.466,548 421.021,838	3	508.472,883 421.019,511	6.749
4	508.487,963 421.057,292	5	508.457,642 421.076,491	35.888
6	508.450,244 421.063,723	7	508.448,979 421.060,885	3.107
8	508.447,922 421.059,167	9	508.443,345 421.060,933	4.906
10	508.442,16 421.061,87	11	508.436,321 421.064,793	6.53
12	508.433,7 421.065,683	13	508.431,236 421.065,578	2.466
14	508.409,935 421.076,555	15	508.408,671 421.077,586	1.631
16	508.404,493 421.078,9	17	508.398,781 421.081,112	6.125
18	508.399,129 421.081,942	19	508.391,598 421.085,267	8.232
20	508.391,17 421.084,202	21	508.386,793 421.085,83	4.67
22	508.380,283 421.089,4	23	508.376,292 421.091,807	4.661
24	508.373,321 421.085,953	25	508.371,748 421.084,708	2.006
26	508.367,83 421.077,389	1	508.400,989 421.059,293	37.775

\*\* Lungimile segmentelor sunt determinate în planul de proiecție Stereo 70 și sunt rotunjite la 1 milimetru.

\*\*\* Distanța dintre puncte este formată din segmente cumulate ce sunt mai mici decât valoarea 1 milimetru.





**DATE DESPRE IMOBILUL NR. 3336**

Oficiul de Cadastru și Publicitate Imobiliară ARGES  
Biroul de Cadastru și Publicitate Imobiliară Campulung

**A. Partea I. Descrierea imobilului**

TEREN Necunoscut

Adresa: Loc. Selari, Nr. 18, Jud. Arges

Nr. Crt	Nr cadastral Nr. topografic	Suprafața* (mp)	Observații / Referințe
A1		2.063	Sector cadastral:35 Teren neimprijmit;

**Construcții**

Crt	Nr cadastral Nr. topografic	Adresa	Observații / Referințe
A1.1		Loc. Selari, Nr. 18, Jud. Arges	Nr. niveluri:2; S. construita la sol:123 mp; S. construita desfasurata:185 mp;
A1.2		Loc. Selari, Nr. 18, Jud. Arges	Nr. niveluri:1; S. construita la sol:29 mp; S. construita desfasurata:29 mp;

**B. Partea II. Proprietari și acte**

Inscrieri privitoare la dreptul de proprietate și alte drepturi reale		Referințe
/		
Act Normativ nr. 7, din 13/03/1996 emis de PARLAMENT (art. 13 alin. 15 );		
B1	Inscrierea provizorie, drept de PROPRIETATE, dobandit prin Lege, cota actuala 1/1, cota initiala 1/1 1) <b>COMUNA VALEA MARE PRAVĂȚ</b> , CIF:5010196	A1
Act Normativ nr. 7, din 13/03/1996 emis de PARLAMENT (art. 12 alin. 16 );		
B3	Intabulare, drept de PROPRIETATE, dobandit prin Construire, cota actuala 1/1, cota initiala 1/1 1) <b>CERCEL GHEORGHE</b> , lipsă CNP	A1.1, A1.2

**C. Partea III. SARCINI .**

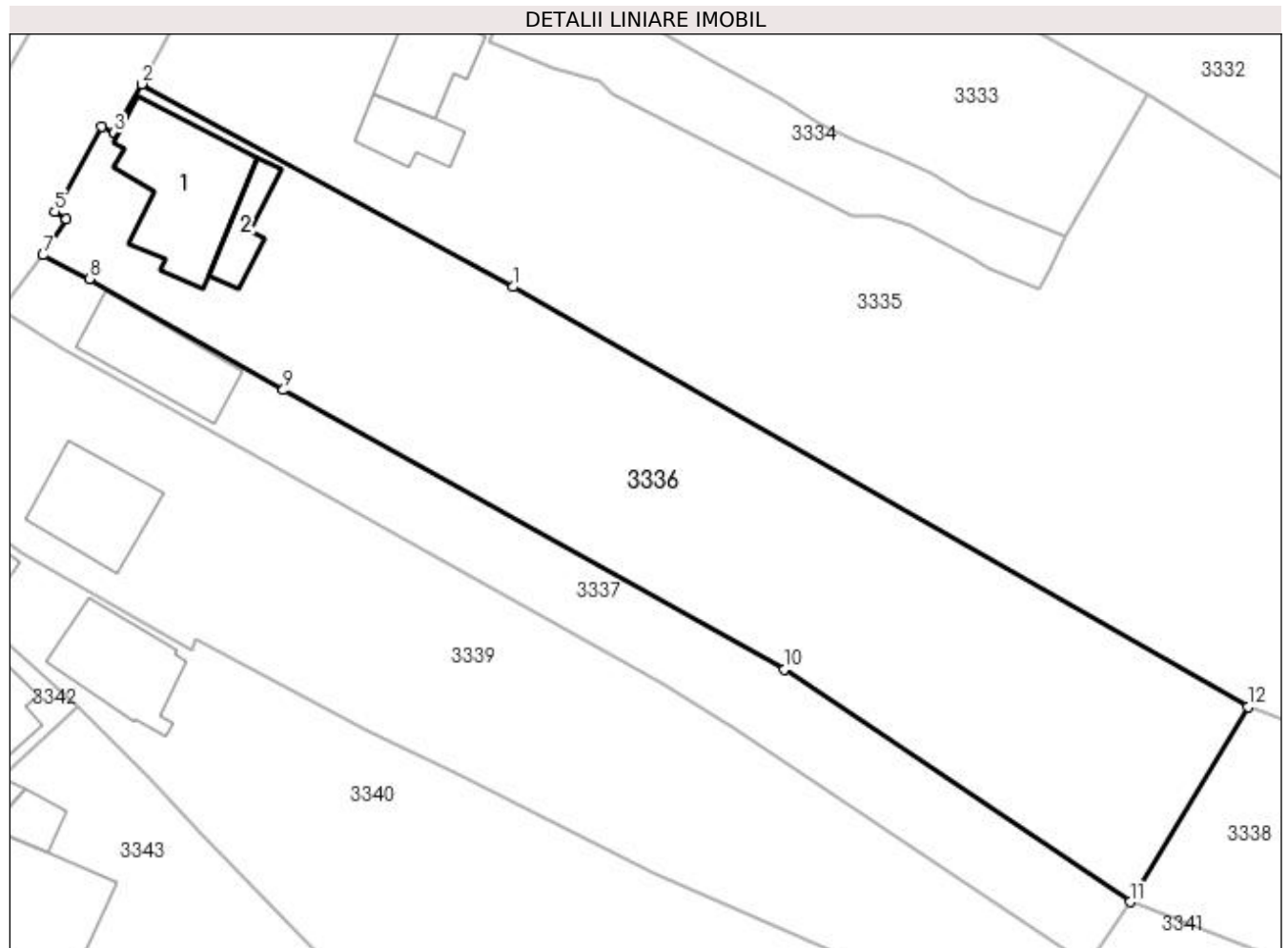
Inscrieri privind dezmembramintele dreptului de proprietate, drepturi reale de garanție și sarcini	Referințe
NU SUNT	

## Anexa Nr. 1 La Partea I

## Teren

Nr cadastral	Suprafața (mp)*	Observații / Referințe
	2.063	

\* Suprafața este determinată în planul de proiecție Stereo 70.



## Date referitoare la teren

Crt	Categorie folosință	Intra vilan	Suprafața (mp)	Tarla	Parcelă	Nr. topo	Observații / Referințe
1	curți constructii	DA	545	19	587,588	-	
2	faneata	DA	335	15,19	277,589,589 /1	-	
3	faneata	NU	1.183	15	277	-	

## Date referitoare la construcții

Crt	Număr	Destinație construcție	Supraf. (mp)	Situație juridică	Observații / Referințe
A1.1		construcții de locuințe	123	Cu acte	Nr. niveluri:2; S. construita la sol:123 mp; S. construita desfasurata:185 mp;
A1.2		construcții anexa	29	Cu acte	Nr. niveluri:1; S. construita la sol:29 mp; S. construita desfasurata:29 mp;

## Lungime Segmente

1) Valorile lungimilor segmentelor sunt obținute din proiecție în plan.

Punct început	X / Y	Punct sfârșit	X / Y	Lungime segment (** (m))
1	508.400,989 421.059,293	2	508.367,83 421.077,389	37.775

Punct început	X / Y	Punct sfârșit	X / Y	Lungime segment (** (m)
2	508.367,83 421.077,389	3	508.365,366 421.073,025	5.012
3	508.365,366 421.073,025	4	508.364,224 421.073,607	1.282
4	508.364,224 421.073,607	5	508.360,064 421.066,001	8.669
5	508.360,064 421.066,001	6	508.361,12 421.065,374	1.228
6	508.361,12 421.065,374	7	508.359,022 421.062,127	3.866
7	508.359,022 421.062,127	8	508.363,2 421.060,031	4.674
8	508.363,2 421.060,031	9	508.380,476 421.050,108	19.923
9	508.380,476 421.050,108	10	508.425,198 421.025,211	51.185
10	508.425,198 421.025,211	11	508.456,046 421.004,451	37.183
11	508.456,046 421.004,451	12	508.466,548 421.021,838	20.313
12	508.466,548 421.021,838	1	508.400,989 421.059,293	75.504

\*\* Lungimile segmentelor sunt determinate în planul de proiecție Stereo 70 și sunt rotunjite la 1 milimetru.

\*\*\* Distanța dintre puncte este formată din segmente cumulate ce sunt mai mici decât valoarea 1 milimetru.



**DATE DESPRE IMOBILUL NR. 3337**

Oficiul de Cadastru și Publicitate Imobiliară ARGES  
Biroul de Cadastru și Publicitate Imobiliară Campulung

**A. Partea I. Descrierea imobilului**

TEREN Necunoscut

Adresa: Loc. Selari, Jud. Arges, PUNCTUL MATA LANGA CASA

Nr. Crt	Nr cadastral Nr. topografic	Suprafața* (mp)	Observații / Referințe
A1	80354	743	Sector cadastral:35 Teren neimprijmit;

**Construcții**

Crt	Nr cadastral Nr. topografic	Adresa	Observații / Referințe
A1.1		Loc. Selari, Jud. Arges, PUNCTUL MATA LANGA CASA	Nr. niveluri:1; S. construita la sol:78 mp; S. construita desfasurata:78 mp;

**B. Partea II. Proprietari și acte**

Inscrieri privitoare la dreptul de proprietate și alte drepturi reale	Referințe
<b>2319 / 23/02/2011</b>	
Act Notarial nr. 292, din 22/02/2011 emis de BNP IONESCU CORNELIA;	
B2	Intabulare, drept de PROPRIETATE, dobandit prin Conventie, cota actuala 1/1, cota initiala 1/1 1) <b>BĂȘCAU NINEL</b> , necasatorit
/	
Act Normativ nr. 7, din 13/03/1996 emis de PARLAMENT (art. 12 alin. 16 );	
B3	Intabulare, drept de PROPRIETATE, dobandit prin Construire, cota actuala 1/1, cota initiala 1/1 1) <b>BĂȘCAU NINEL</b>

**C. Partea III. SARCINI .**

Inscrieri privind dezmembramintele dreptului de proprietate, drepturi reale de garanție și sarcini	Referințe
NU SUNT	

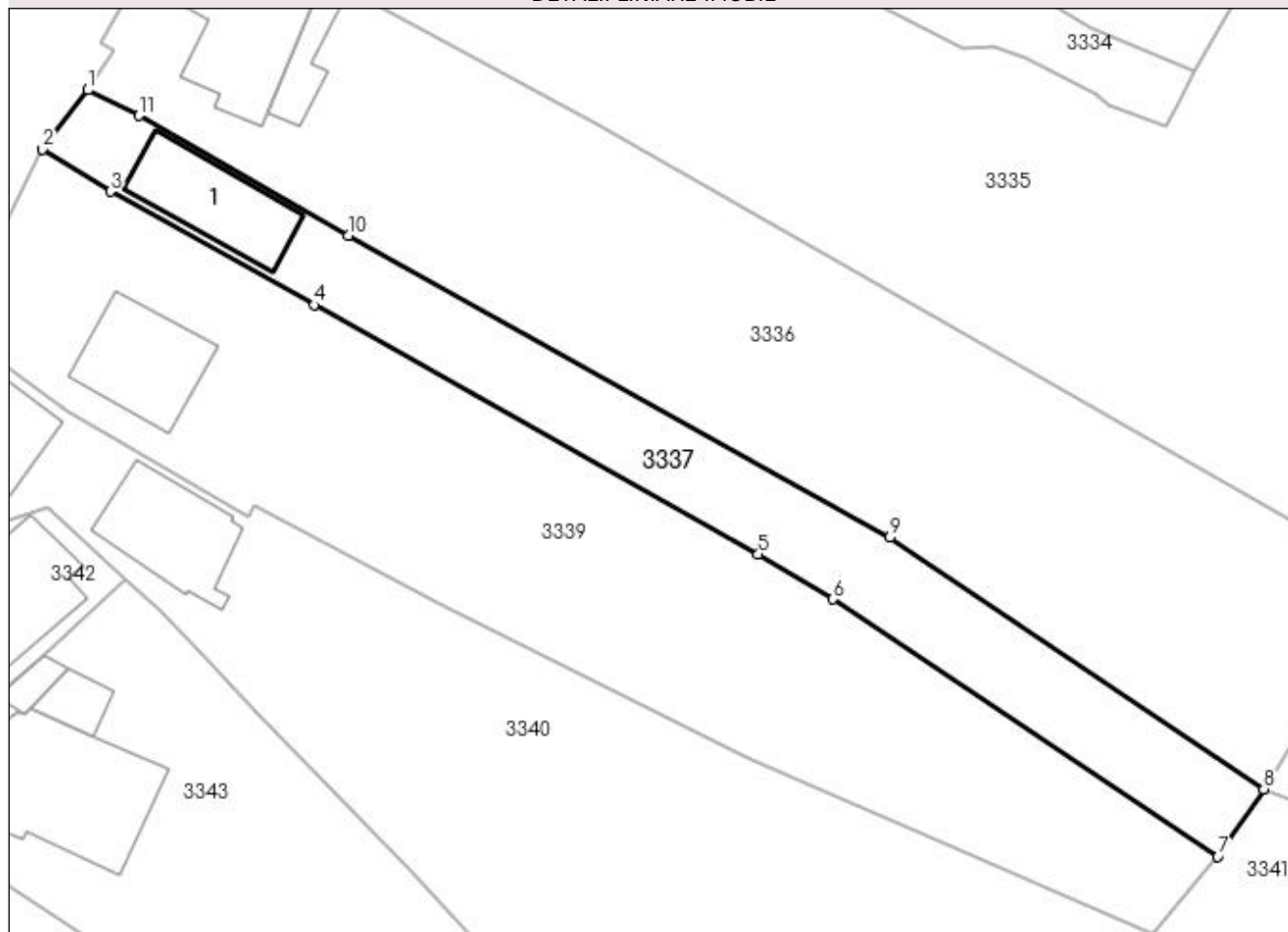
## Anexa Nr. 1 La Partea I

## Teren

Nr cadastral	Suprafața (mp)*	Observații / Referințe
80354	743	

\* Suprafața este determinată în planul de proiecție Stereo 70.

## DETALII LINIARE IMOBIL



## Date referitoare la teren

Crt	Categorie folosință	Intra vilan	Suprafața (mp)	Tarla	Parcelă	Nr. topo	Observații / Referințe
1	faneata	DA	421	19	584,586	-	În act se regăsește T1 și P7, conf PUG
2	faneata	NU	322	15	277	-	

## Date referitoare la construcții

Crt	Număr	Destinație construcție	Supraf. (mp)	Situație juridică	Observații / Referințe
A1.1		constructii anexa	78	Cu acte	Nr. niveluri:1; S. construita la sol:78 mp; S. construita desfasurata:78 mp;

## Lungime Segmente

1) Valorile lungimilor segmentelor sunt obținute din proiecție în plan.

Punct început	X / Y	Punct sfârșit	X / Y	Lungime segment (** (m)
1	508.359,022 421.062,127	2	508.355,271 421.057,265	6.141
2	508.355,271 421.057,265	3	508.360,861 421.053,75	6.603
3	508.360,861 421.053,75	4	508.377,669 421.044,392	19.237

Punct început	X / Y	Punct sfârșit	X / Y	Lungime segment (** (m)
4	508.377,669 421.044,392	5	508.414,323 421.023,84	42.023
5	508.414,323 421.023,84	6	508.420,491 421.020,118	7.204
6	508.420,491 421.020,118	7	508.452,27 420.998,898	38.212
7	508.452,27 420.998,898	8	508.456,046 421.004,451	6.715
8	508.456,046 421.004,451	9	508.425,198 421.025,211	37.183
9	508.425,198 421.025,211	10	508.380,476 421.050,108	51.185
10	508.380,476 421.050,108	11	508.363,2 421.060,031	19.923
11	508.363,2 421.060,031	1	508.359,022 421.062,127	4.674

\*\* Lungimile segmentelor sunt determinate în planul de proiecție Stereo 70 și sunt rotunjite la 1 milimetru.

\*\*\* Distanța dintre puncte este formată din segmente cumulate ce sunt mai mici decât valoarea 1 milimetru.





**DATE DESPRE IMOBILUL NR. 3338**

Oficiul de Cadastru și Publicitate Imobiliară ARGES  
Biroul de Cadastru și Publicitate Imobiliară Campulung

**A. Partea I. Descrierea imobilului**

TEREN Extravilan

Adresa: Jud. Arges

Nr. Crt	Nr cadastral Nr. topografic	Suprafața* (mp)	Observații / Referințe
A1		2.560	Sector cadastral:35 Teren neimprejmuit;

**B. Partea II. Proprietari și acte**

Inscrieri privitoare la dreptul de proprietate și alte drepturi reale	Referințe
/	
Act Administrativ nr. 5418, din 22/01/1993 emis de CJPSDPAT ARGES;	
B1	A1
Intabulare, drept de PROPRIETATE, dobândit prin Reconstituire, cota actuala 1/1, cota initiala 1/1 1) GÎLCĂ (MIHAI) MARIA, lipsă CNP	

**C. Partea III. SARCINI .**

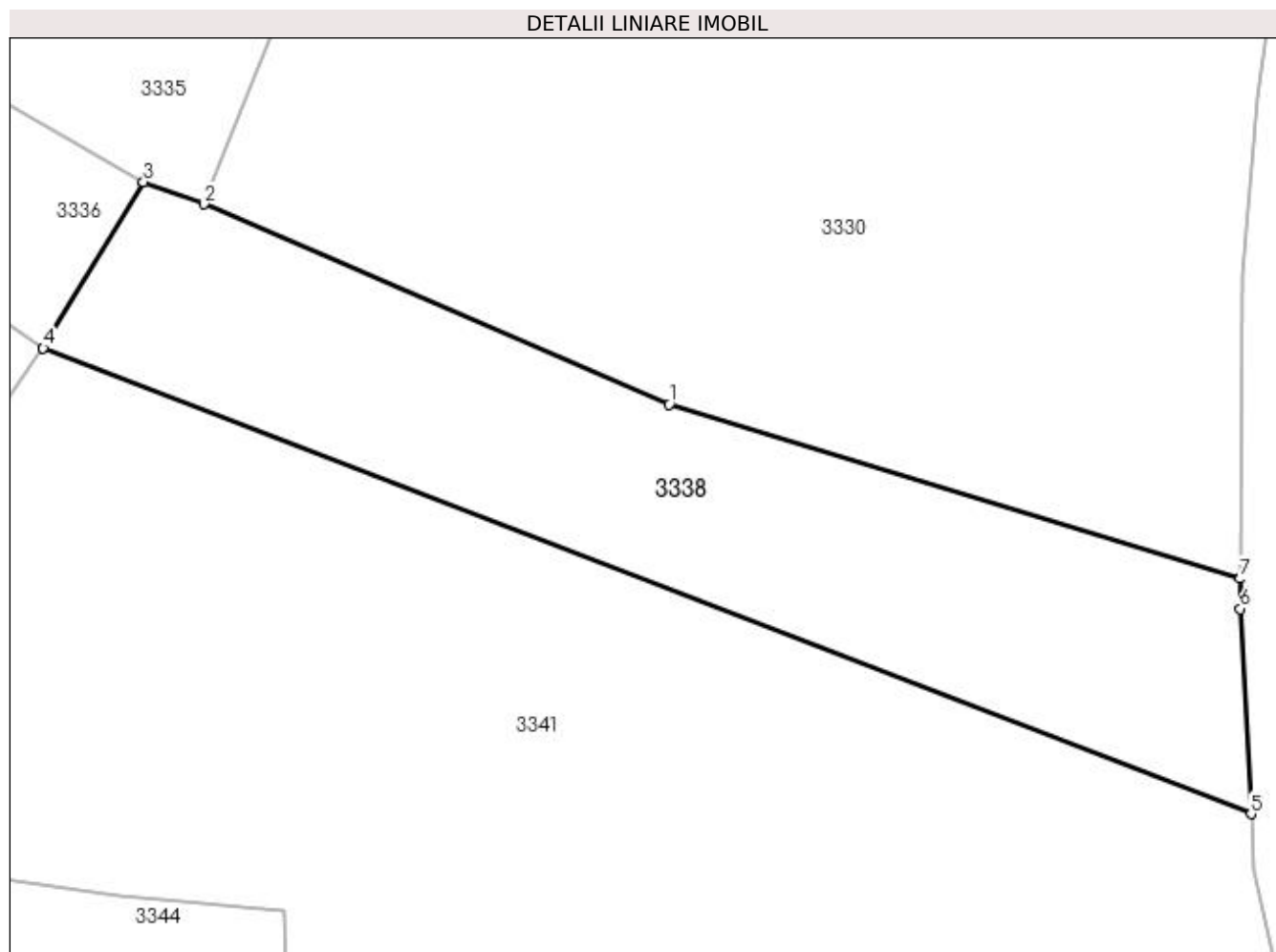
Inscrieri privind dezmembramintele dreptului de proprietate, drepturi reale de garanție și sarcini	Referințe
NU SUNT	

## Anexa Nr. 1 La Partea I

## Teren

Nr cadastral	Suprafața (mp)*	Observații / Referințe
	2.560	

\* Suprafața este determinată în planul de proiecție Stereo 70.



## Date referitoare la teren

Crt	Categorie folosință	Intravilan	Suprafața (mp)	Tarla	Parcelă	Nr. topo	Observații / Referințe
1	pașune	NU	2.560	15	277	-	Pășune împădurită; În act se regăsește P281

## Lungime Segmente

1) Valorile lungimilor segmentelor sunt obținute din proiecție în plan.

Punct început	X / Y	Punct sfârșit	X / Y	Lungime segment (** (m)
1	508.521,601 420.998,563	2	508.472,883 421.019,511	53.031
2	508.472,883 421.019,511	3	508.466,548 421.021,838	6.749
3	508.466,548 421.021,838	4	508.456,046 421.004,451	20.313
4	508.456,046 421.004,451	5	508.582,493 420.955,689	135.523
5	508.582,493 420.955,689	6	508.581,346 420.977,154	21.496

Punct început	X / Y	Punct sfârșit	X / Y	Lungime segment (** (m)
6	508.581,346 420.977,154	7	508.581,362 420.980,328	3.174
7	508.581,362 420.980,328	1	508.521,601 420.998,563	62.481

\*\* Lungimile segmentelor sunt determinate în planul de proiecție Stereo 70 și sunt rotunjite la 1 milimetru.

\*\*\* Distanța dintre puncte este formată din segmente cumulate ce sunt mai mici decât valoarea 1 milimetru.



**DATE DESPRE IMOBILUL NR. 3339**

Oficiul de Cadastru și Publicitate Imobiliară ARGES  
Biroul de Cadastru și Publicitate Imobiliară Campulung

**A. Partea I. Descrierea imobilului**

TEREN Necunoscut

Adresa: Loc. Selari, Nr. 16, Jud. Arges

Nr. Crt	Nr cadastral Nr. topografic	Suprafața* (mp)	Observații / Referințe
A1		1.669	Sector cadastral:35 Teren neimprejmit;

**Construcții**

Crt	Nr cadastral Nr. topografic	Adresa	Observații / Referințe
A1.1		Loc. Selari, Nr. 16, Jud. Arges	Nr. niveluri:1; S. construita la sol:78 mp; S. construita desfasurata:78 mp;

**B. Partea II. Proprietari și acte**

Inscrieri privitoare la dreptul de proprietate și alte drepturi reale		Referințe
/		
Act Administrativ nr. 135785, din 25/09/2007 emis de CJPSDPAT ARGES;		
B1	Intabulare, drept de PROPRIETATE, dobandit prin Reconstituire, cota actuala 1/1, cota initiala 1/1 1) FINOGEA GABRIEL, lipsă CNP 2) FINOGEA PAULINA ELENA, lipsă CNP	A1
Act Normativ nr. 7, din 13/03/1996 emis de PARLAMENT (art. 12 alin. 16 );		
B2	Intabulare, drept de PROPRIETATE, dobandit prin Construire, cota actuala 1/1, cota initiala 1/1 1) FINOGEA GABRIEL, lipsă CNP 2) FINOGEA PAULINA ELENA, lipsă CNP	A1.1

**C. Partea III. SARCINI .**

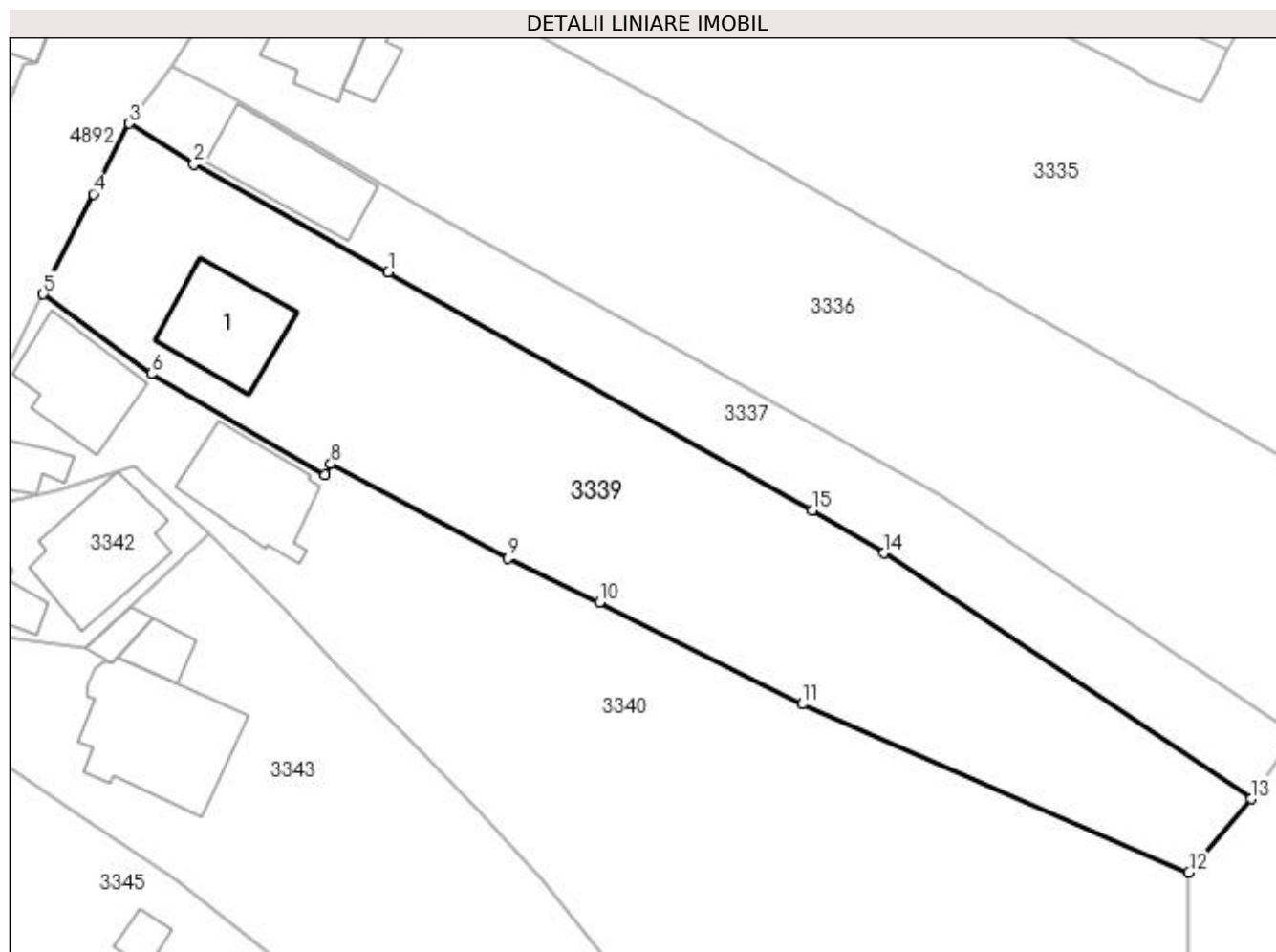
Inscrieri privind dezmembramintele dreptului de proprietate, drepturi reale de garanție și sarcini	Referințe
NU SUNT	

## Anexa Nr. 1 La Partea I

## Teren

Nr cadastral	Suprafața (mp)*	Observații / Referințe
	1.669	

\* Suprafața este determinată în planul de proiecție Stereo 70.



## Date referitoare la teren

Crt	Categorie folosință	Intra vilan	Suprafața (mp)	Tarla	Parcelă	Nr. topo	Observații / Referințe
1	curți construcții	DA	529	19	585,586	-	În act se regăsește P582,590,591
2	arabil	DA	521	19	584,585	-	
3	pasune	NU	619	15	277	-	Pășune împădurită

## Date referitoare la construcții

Crt	Număr	Destinație construcție	Supraf. (mp)	Situație juridică	Observații / Referințe
A1.1		construcții de locuințe	78	Cu acte	Nr. niveluri:1; S. construita la sol:78 mp; S. construita desfasurata:78 mp;

## Lungime Segmente

1) Valorile lungimilor segmentelor sunt obținute din proiecție în plan.

Punct început	X / Y	Punct sfârșit	X / Y	Lungime segment (** (m)
1	508.377,669 421.044,392	2	508.360,861 421.053,75	19.237
2	508.360,861 421.053,75	3	508.355,271 421.057,265	6.603

Punct început	X / Y	Punct sfârșit	X / Y	Lungime segment (** (m)
3	508.355,271 421.057,265	4	508.352,189 421.051,166	6.833
4	508.352,189 421.051,166	5	508.347,836 421.042,501	9.697
5	508.347,836 421.042,501	6	508.357,198 421.035,622	11.618
6	508.357,198 421.035,622	7	508.372,229 421.026,91	17.373
7	508.372,229 421.026,91	8	508.372,712 421.027,85	1.057
8	508.372,712 421.027,85	9	508.388,021 421.019,683	17.351
9	508.388,021 421.019,683	10	508.395,936 421.015,872	8.785
10	508.395,936 421.015,872	11	508.413,467 421.007,085	19.61
11	508.413,467 421.007,085	12	508.446,9 420.992,532	36.463
12	508.446,9 420.992,532	13	508.452,27 420.998,898	8.328
13	508.452,27 420.998,898	14	508.420,491 421.020,118	38.212
14	508.420,491 421.020,118	15	508.414,323 421.023,84	7.204
15	508.414,323 421.023,84	1	508.377,669 421.044,392	42.023

\*\* Lungimile segmentelor sunt determinate în planul de proiecție Stereo 70 și sunt rotunjite la 1 milimetru.

\*\*\* Distanța dintre puncte este formată din segmente cumulate ce sunt mai mici decât valoarea 1 milimetru.





**DATE DESPRE IMOBILUL NR. 3340**

Oficiul de Cadastru și Publicitate Imobiliară ARGES  
Biroul de Cadastru și Publicitate Imobiliară Campulung

**A. Partea I. Descrierea imobilului**

TEREN Necunoscut

Adresa: Loc. Selari, Jud. Arges

Nr. Crt	Nr cadastral Nr. topografic	Suprafața* (mp)	Observații / Referințe
A1		2.819	Sector cadastral:35 Teren neimprijmit;

**Construcții**

Crt	Nr cadastral Nr. topografic	Adresa	Observații / Referințe
A1.1		Loc. Selari, Jud. Arges	Nr. niveluri:1; S. construita la sol:74 mp; S. construita desfasurata:74 mp;
A1.2		Loc. Selari, Jud. Arges	Nr. niveluri:1; S. construita la sol:78 mp; S. construita desfasurata:78 mp;
A1.3		Loc. Selari, Jud. Arges	Nr. niveluri:1; S. construita la sol:29 mp; S. construita desfasurata:29 mp;

**B. Partea II. Proprietari și acte**

Inscrieri privitoare la dreptul de proprietate și alte drepturi reale		Referințe
/		
Act Normativ nr. 7, din 13/03/1996 emis de PARLAMENT (art. 13 alin. 15 );		
B1	Inscrierea provizorie, drept de PROPRIETATE, dobandit prin Lege, cota actuala 1/1, cota initiala 1/1 1) <b>COMUNA VALEA MARE PRAVĂȚ</b> , CIF:5010196	A1
Act Normativ nr. 7, din 13/03/1996 emis de PARLAMENT (art. 12 alin. 16 );		
B3	Intabulare, drept de PROPRIETATE, dobandit prin Construire, cota actuala 1/1, cota initiala 1/1 1) <b>FENOGEA GABRIEL</b> , lipsă CNP	A1.1, A1.2, A1.3

**C. Partea III. SARCINI .**

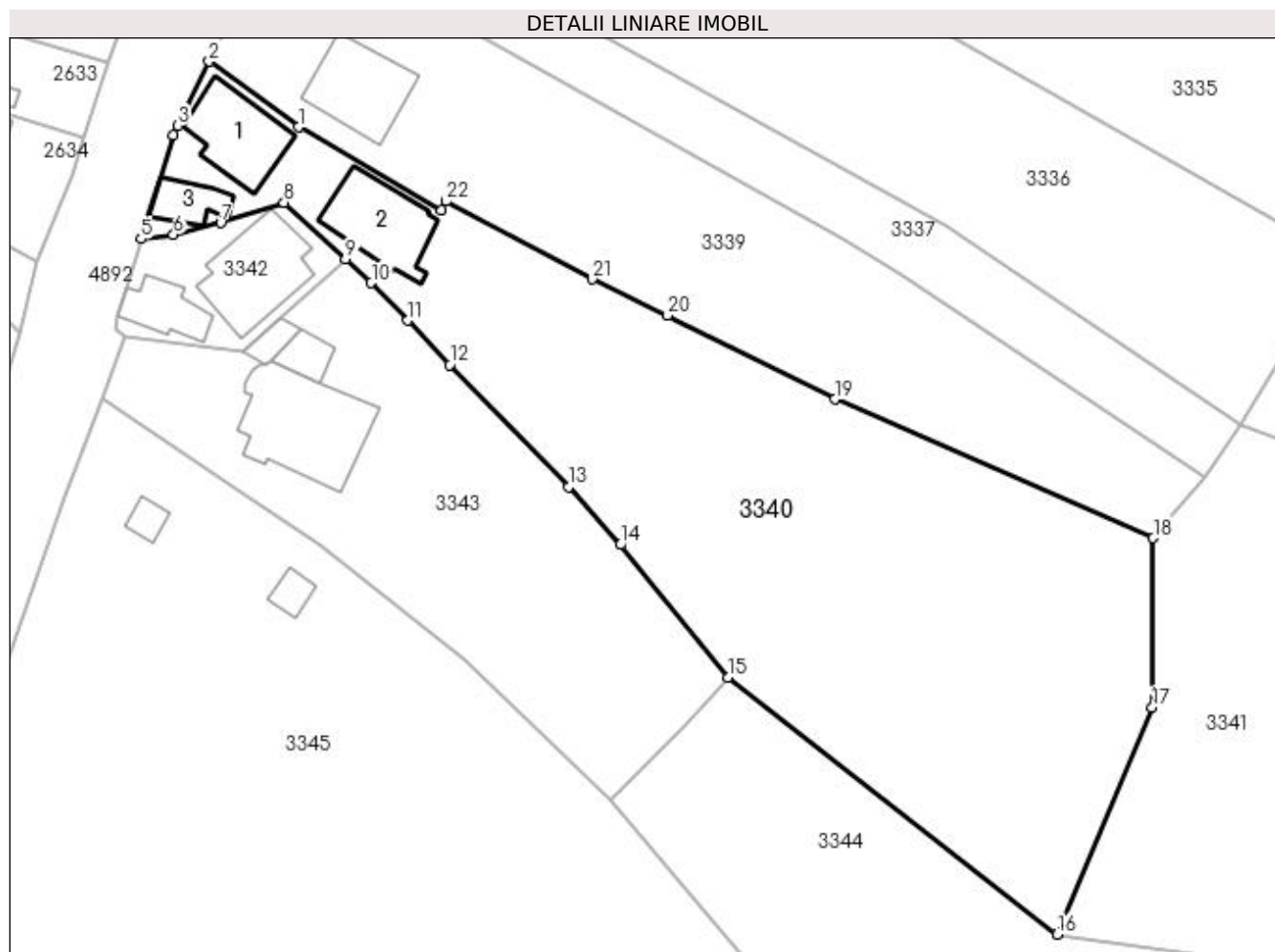
Inscrieri privind dezmembramintele dreptului de proprietate, drepturi reale de garanție și sarcini	Referințe
NU SUNT	

## Anexa Nr. 1 La Partea I

## Teren

Nr cadastral	Suprafața (mp)*	Observații / Referințe
	2.819	

\* Suprafața este determinată în planul de proiecție Stereo 70.



## Date referitoare la teren

Crt	Categorie folosință	Intra vilan	Suprafața (mp)	Tarla	Parcelă	Nr. topo	Observații / Referințe
1	curți construcții	DA	566	19	583	-	
2	arabil	DA	223	19	584	-	
3	faneata	NU	2.030	15	277	-	

## Date referitoare la construcții

Crt	Număr	Destinație construcție	Supraf. (mp)	Situație juridică	Observații / Referințe
A1.1		construcții de locuințe	74	Cu acte	Nr. niveluri:1; S. construita la sol:74 mp; S. construita desfasurata:74 mp;
A1.2		construcții de locuințe	78	Cu acte	Nr. niveluri:1; S. construita la sol:78 mp; S. construita desfasurata:78 mp;
A1.3		construcții anexa	29	Cu acte	Nr. niveluri:1; S. construita la sol:29 mp; S. construita desfasurata:29 mp;

## Lungime Segmente

1) Valorile lungimilor segmentelor sunt obținute din proiecție în plan.

Punct început	X / Y	Punct sfârșit	X / Y	Lungime segment (** (m))	Punct început	X / Y	Punct sfârșit	X / Y	Lungime segment (** (m))
---------------	-------	---------------	-------	--------------------------	---------------	-------	---------------	-------	--------------------------

Punct început	X / Y	Punct sfârșit	X / Y	Lungime segment (** (m))
1	508.357,198 421.035,622	2	508.347,836 421.042,501	11.618
3	508.344,543 421.035,76	4	508.344,086 421.034,808	1.056
5	508.340,67 421.023,903	6	508.344,087 421.024,334	3.444
7	508.349,052 421.025,589	8	508.355,667 421.027,699	6.943
9	508.362,157 421.021,808	10	508.364,846 421.019,291	3.683
11	508.368,669 421.015,336	12	508.373,057 421.010,685	6.394
13	508.385,535 420.997,887	14	508.390,984 420.991,815	8.158
15	508.402,25 420.977,907	16	508.436,782 420.950,962	43.801
17	508.446,795 420.974,75	18	508.446,9 420.992,532	17.782
19	508.413,467 421.007,085	20	508.395,936 421.015,872	19.61
21	508.388,021 421.019,683	22	508.372,712 421.027,85	17.351
23	508.372,229 421.026,91	1	508.357,198 421.035,622	17.373

Punct început	X / Y	Punct sfârșit	X / Y	Lungime segment (** (m))
2	508.347,836 421.042,501	3	508.344,543 421.035,76	7.502
4	508.344,086 421.034,808	5	508.340,67 421.023,903	11.428
6	508.344,087 421.024,334	7	508.349,052 421.025,589	5.121
8	508.355,667 421.027,699	9	508.362,157 421.021,808	8.765
10	508.364,846 421.019,291	11	508.368,669 421.015,336	5.501
12	508.373,057 421.010,685	13	508.385,535 420.997,887	17.874
14	508.390,984 420.991,815	15	508.402,25 420.977,907	17.898
16	508.436,782 420.950,962	17	508.446,795 420.974,75	25.809
18	508.446,9 420.992,532	19	508.413,467 421.007,085	36.463
20	508.395,936 421.015,872	21	508.388,021 421.019,683	8.785
22	508.372,712 421.027,85	23	508.372,229 421.026,91	1.057

\*\* Lungimile segmentelor sunt determinate în planul de proiecție Stereo 70 și sunt rotunjite la 1 milimetru.

\*\*\* Distanța dintre puncte este formată din segmente cumulate ce sunt mai mici decât valoarea 1 milimetru.



**DATE DESPRE IMOBILUL NR. 3341**

Oficiul de Cadastru și Publicitate Imobiliară ARGES  
Biroul de Cadastru și Publicitate Imobiliară Campulung

**A. Partea I. Descrierea imobilului**

TEREN Necunoscut

Adresa: Loc. Selari, Jud. Arges

Nr. Crt	Nr cadastral Nr. topografic	Suprafața* (mp)	Observații / Referințe
A1		48.681	Sector cadastral:35 Teren neimprejmuit;

**B. Partea II. Proprietari și acte**

Inscrieri privitoare la dreptul de proprietate și alte drepturi reale		Referințe
/		
Act Normativ nr. 7, din 13/03/1996 emis de PARLAMENT (art. 13 alin. 15);		
B1	Inscrierea provizorie, drept de PROPRIETATE, dobandit prin Lege, cota actuala 1/1, cota initiala 1/1 1) COMUNA VALEA MARE PRAVAT, CIF:5010196	A1

**C. Partea III. SARCINI .**

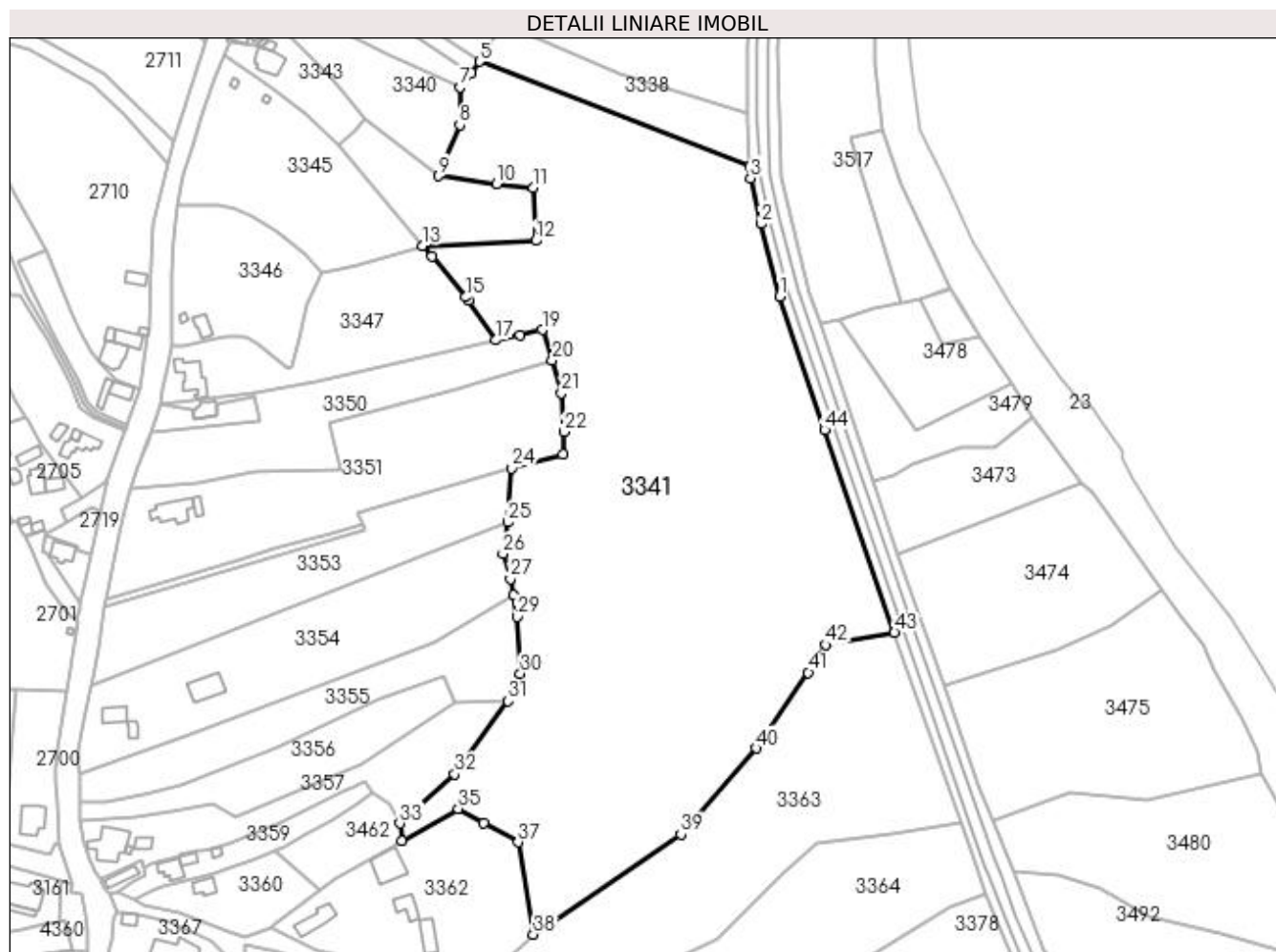
Inscrieri privind dezmembramintele dreptului de proprietate, drepturi reale de garanție și sarcini	Referințe
NU SUNT	

## Anexa Nr. 1 La Partea I

## Teren

Nr cadastral	Suprafața (mp)*	Observații / Referințe
	48.681	

\* Suprafața este determinată în planul de proiecție Stereo 70.



## Date referitoare la teren

Crt	Categorie folosință	Intra vilan	Suprafața (mp)	Tarla	Parcelă	Nr. topo	Observații / Referințe
1	faneata	NU	1.704	15	277	-	
2	pasune	NU	46.346	15	277	-	Pășune împădurită
3	pasune	DA	343	15	277	-	Pășune împădurită
4	pasune	DA	288	15	277	-	Pășune împădurită

## Lungime Segmente

1) Valorile lungimilor segmentelor sunt obținute din proiecție în plan.

Punct început	X / Y	Punct sfârșit	X / Y	Lungime segment	Punct început	X / Y	Punct sfârșit	X / Y	Lungime segment	Punct început	X / Y	Punct sfârșit	X / Y	Lungime segment
1	508.596,427 420.894,693	2	508.587,479 420.928,657	35.123	2	508.587,479 420.928,657	3	508.582,801 420.949,921	21.772	3	508.582,801 420.949,921	4	508.582,493 420.955,689	5.776
4	508.582,493 420.955,689	5	508.456,046 421.004,451	135.523	5	508.456,046 421.004,451	6	508.452,27 420.998,898	6.715	6	508.452,27 420.998,898	7	508.446,9 420.992,532	8.328
7	508.446,9 420.992,532	8	508.446,795 420.974,75	17.782	8	508.446,795 420.974,75	9	508.436,782 420.950,962	25.809	9	508.436,782 420.950,962	10	508.464,003 420.947,119	27.491

Punct început	X / Y	Punct sfârșit	X / Y	Lungime segment	Punct început	X / Y	Punct sfârșit	X / Y	Lungime segment	Punct început	X / Y	Punct sfârșit	X / Y	Lungime segment
10	508.464,003 420.947,119	11	508.481,191 420.945,486	17.265	11	508.481,191 420.945,486	12	508.482,246 420.920,724	24.784	12	508.482,246 420.920,724	13	508.429,314 420.918,47	52.98
13	508.429,314 420.918,47	14	508.433,726 420.913,308	6.791	14	508.433,726 420.913,308	15	508.449,583 420.894,391	24.684	15	508.449,583 420.894,391	16	508.450,942 420.892,686	2.18
16	508.450,942 420.892,686	17	508.463,756 420.874,259	22.444	17	508.463,756 420.874,259	18	508.474,913 420.876,618	11.404	18	508.474,913 420.876,618	19	508.485,323 420.879,062	10.693
19	508.485,323 420.879,062	20	508.490,025 420.864,916	14.907	20	508.490,025 420.864,916	21	508.494,314 420.849,656	15.851	21	508.494,314 420.849,656	22	508.495,663 420.831,414	18.292
22	508.495,663 420.831,414	23	508.494,961 420.821,073	10.365	23	508.494,961 420.821,073	24	508.470,913 420.814,414	24.953	24	508.470,913 420.814,414	25	508.469,345 420.789,274	25.189
25	508.469,345 420.789,274	26	508.466,986 420.774,502	14.959	26	508.466,986 420.774,502	27	508.470,439 420.762,682	12.314	27	508.470,439 420.762,682	28	508.471,819 420.755,044	7.762
28	508.471,819 420.755,044	29	508.473,62 420.745,072	10.133	29	508.473,62 420.745,072	30	508.475,126 420.718,444	26.671	30	508.475,126 420.718,444	31	508.469,358 420.705,766	13.928
31	508.469,358 420.705,766	32	508.444,451 420.671,574	42.302	32	508.444,451 420.671,574	33	508.418,759 420.648,584	34.476	33	508.418,759 420.648,584	34	508.419,75 420.640,419	8.225
34	508.419,75 420.640,419	35	508.446,087 420.655,445	30.322	35	508.446,087 420.655,445	36	508.457,938 420.648,53	13.721	36	508.457,938 420.648,53	37	508.474,185 420.639,738	18.473
37	508.474,185 420.639,738	38	508.481,158 420.596,698	43.601	38	508.481,158 420.596,698	39	508.550,171 420.643,424	83.343	39	508.550,171 420.643,424	40	508.585,537 420.683,664	53.572
40	508.585,537 420.683,664	41	508.609,682 420.719,035	42.826	41	508.609,682 420.719,035	42	508.618,052 420.731,994	15.427	42	508.618,052 420.731,994	43	508.650,009 420.737,706	32.463
43	508.650,009 420.737,706	44	508.617,42 420.832,354	100.101	44	508.617,42 420.832,354	1	508.596,427 420.894,693	65.779					

\*\* Lungimile segmentelor sunt determinate în planul de proiecție Stereo 70 și sunt rotunjite la 1 milimetru.

\*\*\* Distanța dintre puncte este formată din segmente cumulate ce sunt mai mici decât valoarea 1 milimetru.





**DATE DESPRE IMOBILUL NR. 3342**

Oficiul de Cadastru și Publicitate Imobiliară ARGES  
Biroul de Cadastru și Publicitate Imobiliară Campulung

**A. Partea I. Descrierea imobilului**

TEREN Intravilan

Adresa: Loc. Selari, Jud. Arges

Nr. Crt	Nr cadastral Nr. topografic	Suprafața* (mp)	Observații / Referințe
A1		Din acte: 229 Masurata: 240	Sector cadastral:35 Teren imprejmuit;

**Construcții**

Crt	Nr cadastral Nr. topografic	Adresa	Observații / Referințe
A1.1		Loc. Selari, Jud. Arges	Nr. niveluri:1; S. construita la sol:89 mp; S. construita desfasurata:89 mp;
A1.2		Loc. Selari, Jud. Arges	Nr. niveluri:2; S. construita la sol:39 mp; S. construita desfasurata:74 mp;

**B. Partea II. Proprietari și acte**

Inscrieri privitoare la dreptul de proprietate și alte drepturi reale		Referințe
/		
Act Administrativ nr. 831, din 11/06/2007 emis de CJPSDPAT ARGES;		
B1	Intabulare, drept de PROPRIETATE, dobandit prin Reconstituire, cota actuala 1/1, cota initiala 1/1 1) BASCAU ION, lipsă CNP 2) BASCAU PAULICA, lipsă CNP	A1
Act Normativ nr. 7, din 13/03/1996 emis de PARLAMENT (art. 12 alin. 16 );		
B2	Intabulare, drept de PROPRIETATE, dobandit prin Construire, cota actuala 1/1, cota initiala 1/1 1) BASCAU ION, lipsă CNP 2) BASCAU PAULICA, lipsă CNP	A1.1, A1.2

**C. Partea III. SARCINI .**

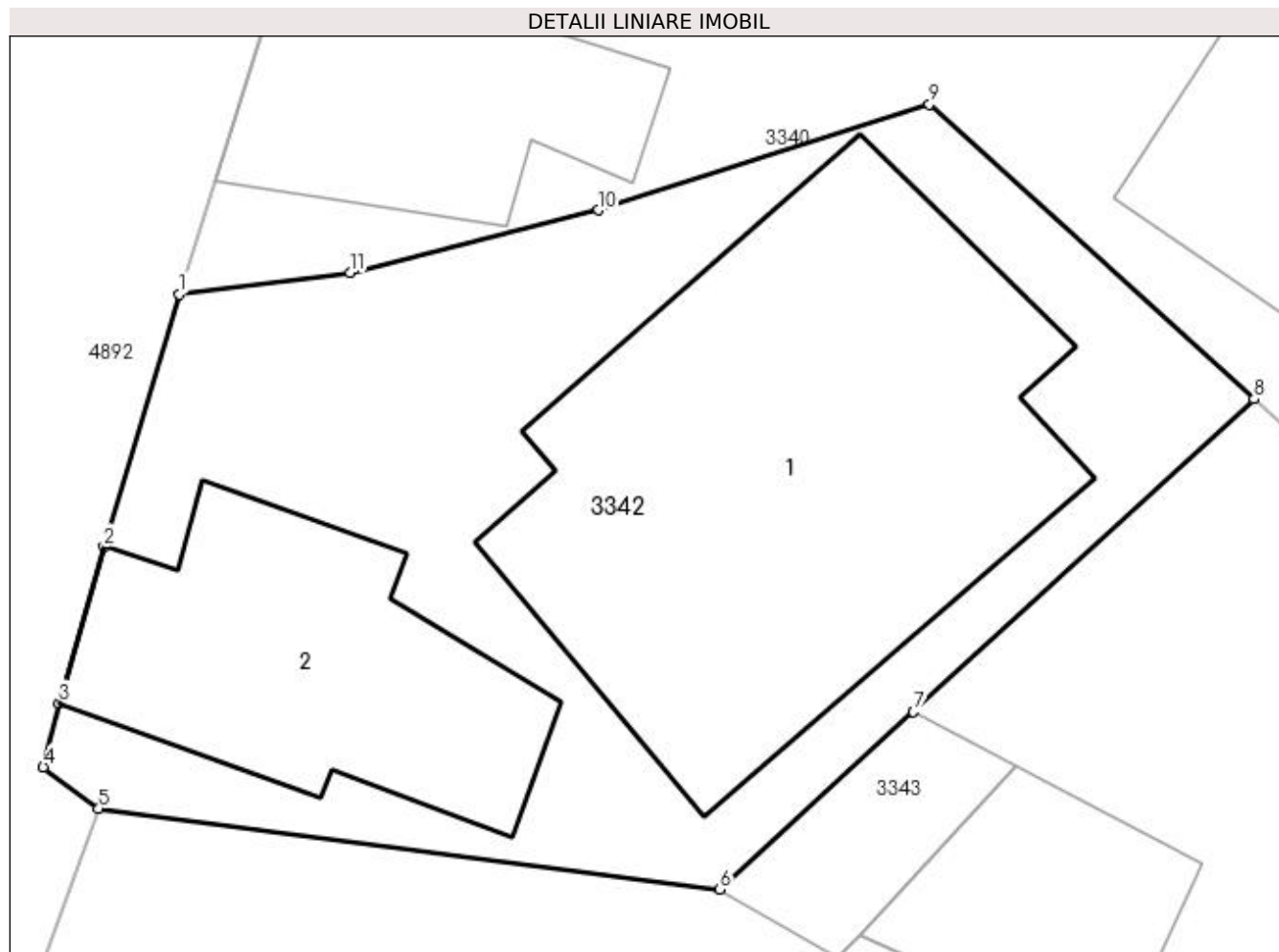
Inscrieri privind dezmembramintele dreptului de proprietate, drepturi reale de garanție și sarcini	Referințe
NU SUNT	

## Anexa Nr. 1 La Partea I

## Teren

Nr cadastral	Suprafața (mp)*	Observații / Referințe
	Din acte: 229 Masurata: 240	

\* Suprafața este determinată în planul de proiecție Stereo 70.



## Date referitoare la teren

Crt	Categorie folosință	Intra vilan	Suprafața (mp)	Tarla	Parcelă	Nr. topo	Observații / Referințe
1	curți constructii	DA	240	19	582	-	În act se regăsește T1 și P17

## Date referitoare la construcții

Crt	Număr	Destinație construcție	Supraf. (mp)	Situație juridică	Observații / Referințe
A1.1		construcții de locuințe	89	Cu acte	Nr. niveluri:1; S. construita la sol:89 mp; S. construita desfasurata:89 mp;
A1.2		construcții de locuințe	39	Cu acte	Nr. niveluri:2; S. construita la sol:39 mp; S. construita desfasurata:74 mp;

## Lungime Segmente

1) Valorile lungimilor segmentelor sunt obținute din proiecție în plan.

Punct început	X / Y	Punct sfârșit	X / Y	Lungime segment (** (m)
1	508.340,67 421.023,903	2	508.339,165 421.018,857	5.266
2	508.339,165 421.018,857	3	508.338,264 421.015,731	3.253

Punct început	X / Y	Punct sfârșit	X / Y	Lungime segment (** (m)
3	508.338,264 421.015,731	4	508.337,95 421.014,453	1.316
4	508.337,95 421.014,453	5	508.339,062 421.013,625	1.386
5	508.339,062 421.013,625	6	508.351,48 421.012,005	12.523
6	508.351,48 421.012,005	7	508.355,347 421.015,556	5.25
7	508.355,347 421.015,556	8	508.362,157 421.021,808	9.245
8	508.362,157 421.021,808	9	508.355,667 421.027,699	8.765
9	508.355,667 421.027,699	10	508.349,052 421.025,589	6.943
10	508.349,052 421.025,589	11	508.344,087 421.024,334	5.121
11	508.344,087 421.024,334	1	508.340,67 421.023,903	3.444

\*\* Lungimile segmentelor sunt determinate în planul de proiecție Stereo 70 și sunt rotunjite la 1 milimetru.

\*\*\* Distanța dintre puncte este formată din segmente cumulate ce sunt mai mici decât valoarea 1 milimetru.



**DATE DESPRE IMOBILUL NR. 3343**

Oficiul de Cadastru și Publicitate Imobiliară ARGES  
Biroul de Cadastru și Publicitate Imobiliară Campulung

**A. Partea I. Descrierea imobilului**

TEREN Necunoscut

Adresa: Loc. Selari, Jud. Arges

Nr. Crt	Nr cadastral Nr. topografic	Suprafața* (mp)	Observații / Referințe
A1		1.396	Sector cadastral:35 Teren imprejmuit;

**Construcții**

Crt	Nr cadastral Nr. topografic	Adresa	Observații / Referințe
A1.1		Loc. Selari, Jud. Arges	Nr. niveluri:1; S. construita la sol:123 mp; S. construita desfasurata:123 mp;
A1.2		Loc. Selari, Jud. Arges	Nr. niveluri:1; S. construita la sol:13 mp; S. construita desfasurata:13 mp;
A1.3		Loc. Selari, Jud. Arges	Nr. niveluri:1; S. construita la sol:21 mp; S. construita desfasurata:21 mp;

**B. Partea II. Proprietari și acte**

Inscrieri privitoare la dreptul de proprietate și alte drepturi reale		Referințe
/		
Act Normativ nr. 7, din 13/03/1996 emis de PARLAMENT (art. 13 alin. 15 );		
B1	Inscrierea provizorie, drept de PROPRIETATE, dobandit prin Lege, cota actuala 1/1, cota initiala 1/1 1) <b>COMUNA VALEA MARE PRAVĂȚ</b> , CIF:5010196	A1
Act Normativ nr. 7, din 13/03/1996 emis de PARLAMENT (art. 12 alin. 16 );		
B3	Intabulare, drept de PROPRIETATE, dobandit prin Construire, cota actuala 1/1, cota initiala 1/1 1) <b>COMAN ION</b> , lipsă CNP	A1.1, A1.2, A1.3

**C. Partea III. SARCINI .**

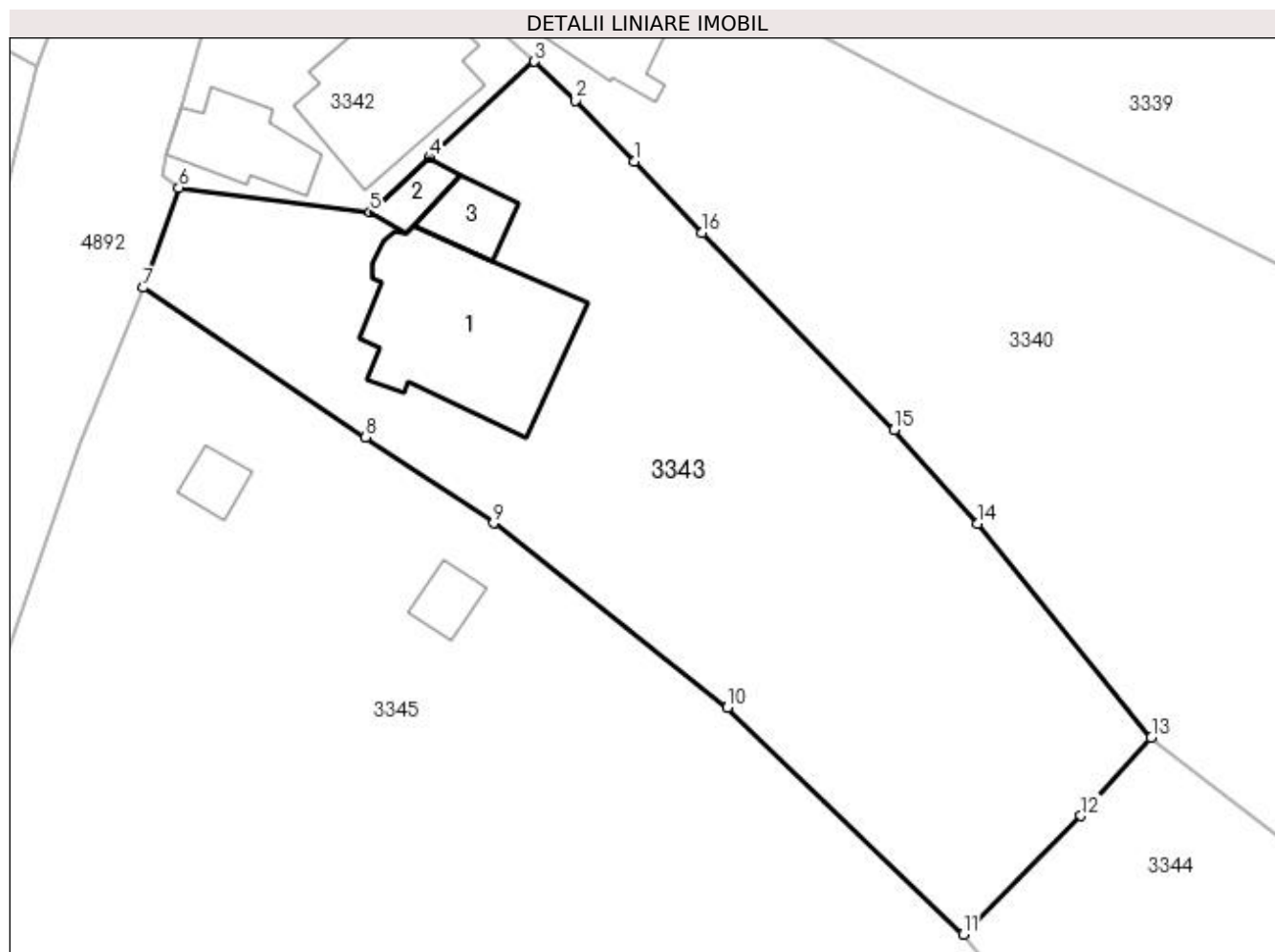
Inscrieri privind dezmembramintele dreptului de proprietate, drepturi reale de garanție și sarcini	Referințe
NU SUNT	

## Anexa Nr. 1 La Partea I

## Teren

Nr cadastral	Suprafața (mp)*	Observații / Referințe
	1.396	

\* Suprafața este determinată în planul de proiecție Stereo 70.



## Date referitoare la teren

Crt	Categorie folosință	Intravilan	Suprafața (mp)	Tarla	Parcelă	Nr. topo	Observații / Referințe
1	curți construcții	DA	549	19	579,580	-	
2	faneata	DA	321	19	580	-	
3	faneata	NU	526	15	277	-	

## Date referitoare la construcții

Crt	Număr	Destinație construcție	Supraf. (mp)	Situație juridică	Observații / Referințe
A1.1		construcții de locuințe	123	Cu acte	Nr. niveluri:1; S. construita la sol:123 mp; S. construita desfasurata:123 mp;
A1.2		construcții anexa	13	Cu acte	Nr. niveluri:1; S. construita la sol:13 mp; S. construita desfasurata:13 mp;
A1.3		construcții de locuințe	21	Cu acte	Nr. niveluri:1; S. construita la sol:21 mp; S. construita desfasurata:21 mp;

## Lungime Segmente

1) Valorile lungimilor segmentelor sunt obținute din proiecție în plan.

Punct început	X / Y	Punct sfârșit	X / Y	Lungime segment (** (m)
---------------	-------	---------------	-------	-------------------------

Punct început	X / Y	Punct sfârșit	X / Y	Lungime segment (** (m)
1	508.368,669 421.015,336	2	508.364,846 421.019,291	5.501
2	508.364,846 421.019,291	3	508.362,157 421.021,808	3.683
3	508.362,157 421.021,808	4	508.355,347 421.015,556	9.245
4	508.355,347 421.015,556	5	508.351,48 421.012,005	5.25
5	508.351,48 421.012,005	6	508.339,062 421.013,625	12.523
6	508.339,062 421.013,625	7	508.336,716 421.007,117	6.918
7	508.336,716 421.007,117	8	508.351,201 420.997,409	17.437
8	508.351,201 420.997,409	9	508.359,504 420.991,826	10.005
9	508.359,504 420.991,826	10	508.374,7 420.979,864	19.339
10	508.374,7 420.979,864	11	508.390,027 420.965,118	21.269
11	508.390,027 420.965,118	12	508.397,678 420.972,82	10.856
12	508.397,678 420.972,82	13	508.402,25 420.977,907	6.84
13	508.402,25 420.977,907	14	508.390,984 420.991,815	17.898
14	508.390,984 420.991,815	15	508.385,535 420.997,887	8.158
15	508.385,535 420.997,887	16	508.373,057 421.010,685	17.874
16	508.373,057 421.010,685	1	508.368,669 421.015,336	6.394

\*\* Lungimile segmentelor sunt determinate în planul de proiecție Stereo 70 și sunt rotunjite la 1 milimetru.

\*\*\* Distanța dintre puncte este formată din segmente cumulate ce sunt mai mici decât valoarea 1 milimetru.





**DATE DESPRE IMOBILUL NR. 3344**

Oficiul de Cadastru și Publicitate Imobiliară ARGES  
Biroul de Cadastru și Publicitate Imobiliară Campulung

**A. Partea I. Descrierea imobilului**

TEREN Extravilan

Adresa: Jud. Arges

Nr. Crt	Nr cadastral Nr. topografic	Suprafața* (mp)	Observații / Referințe
A1		2.584	Sector cadastral:35 Teren neimprejmuit;

**B. Partea II. Proprietari și acte**

Inscrieri privitoare la dreptul de proprietate și alte drepturi reale		Referințe
/		
Act Normativ nr. 7, din 13/03/1996 emis de PARLAMENT (art. 13 alin. 15);		
B1	Inscrierea provizorie, drept de PROPRIETATE, dobandit prin Lege, cota actuala 1/1, cota initiala 1/1 1) COMUNA VALEA MARE PRAVAT, CIF:5010196	A1

**C. Partea III. SARCINI .**

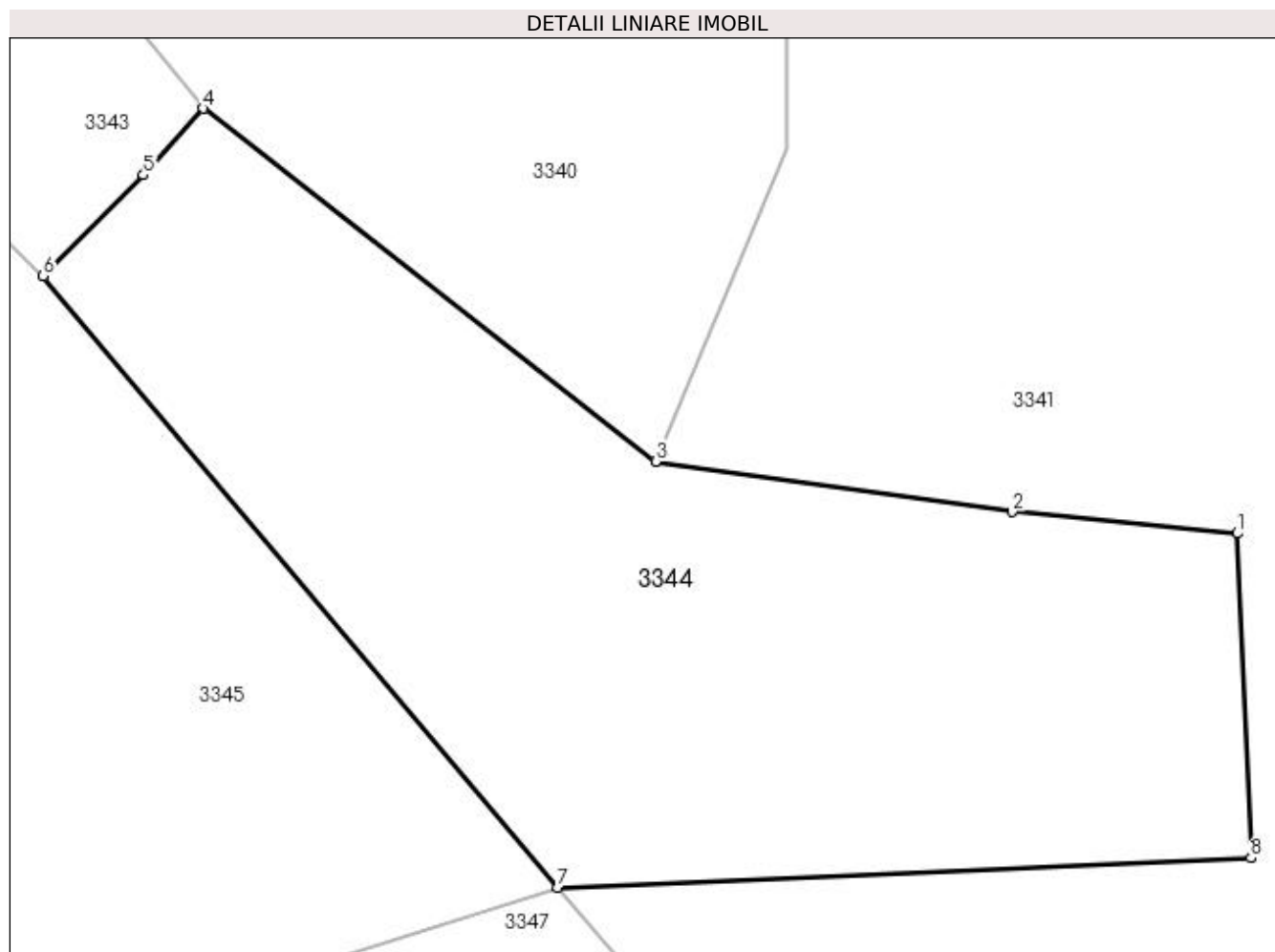
Inscrieri privind dezmembramintele dreptului de proprietate, drepturi reale de garanție și sarcini	Referințe
NU SUNT	

## Anexa Nr. 1 La Partea I

## Teren

Nr cadastral	Suprafața (mp)*	Observații / Referințe
	2.584	

\* Suprafața este determinată în planul de proiecție Stereo 70.



## Date referitoare la teren

Crt	Categorie folosință	Intra vilan	Suprafața (mp)	Tarla	Parcelă	Nr. topo	Observații / Referințe
1	faneata	NU	2.584	15	277	-	

## Lungime Segmente

1) Valorile lungimilor segmentelor sunt obținute din proiecție în plan.

Punct început	X / Y	Punct sfârșit	X / Y	Lungime segment (** (m)
1	508.481,191 420.945,486	2	508.464,003 420.947,119	17.265
2	508.464,003 420.947,119	3	508.436,782 420.950,962	27.491
3	508.436,782 420.950,962	4	508.402,25 420.977,907	43.801
4	508.402,25 420.977,907	5	508.397,678 420.972,82	6.84
5	508.397,678 420.972,82	6	508.390,027 420.965,118	10.856

Punct început	X / Y	Punct sfârșit	X / Y	Lungime segment (** (m)
6	508.390,027 420.965,118	7	508.429,314 420.918,47	60.988
7	508.429,314 420.918,47	8	508.482,246 420.920,724	52.98
8	508.482,246 420.920,724	1	508.481,191 420.945,486	24.784

\*\* Lungimile segmentelor sunt determinate în planul de proiecție Stereo 70 și sunt rotunjite la 1 milimetru.

\*\*\* Distanța dintre puncte este formată din segmente cumulate ce sunt mai mici decât valoarea 1 milimetru.



**DATE DESPRE IMOBILUL NR. 3345**

Oficiul de Cadastru și Publicitate Imobiliară ARGES  
Biroul de Cadastru și Publicitate Imobiliară Campulung

**A. Partea I. Descrierea imobilului**

TEREN Necunoscut

Adresa: Loc. Selari, Jud. Arges

Nr. Crt	Nr cadastral Nr. topografic	Suprafața* (mp)	Observații / Referințe
A1		Din acte: 4.410 Masurata: 5.519	Sector cadastral:35 Teren imprejmuit;

**Construcții**

Crt	Nr cadastral Nr. topografic	Adresa	Observații / Referințe
A1.1		Loc. Selari, Jud. Arges	Nr. niveluri:1; S. construita la sol:13 mp; S. construita desfasurata:13 mp;
A1.2		Loc. Selari, Jud. Arges	Nr. niveluri:1; S. construita la sol:13 mp; S. construita desfasurata:13 mp;

**B. Partea II. Proprietari și acte**

Inscrieri privitoare la dreptul de proprietate și alte drepturi reale		Referințe
/		
Act Administrativ nr. 27734, din 20/10/1993 emis de CJPSDPAT ARGES;		
B1	Intabulare, drept de PROPRIETATE, dobandit prin Reconstituire, cota actuala 1/1, cota initiala 1/1 1) DOBRESU LUCIA	A1
Act Normativ nr. 7, din 13/03/1996 emis de PARLAMENT (art. 12 alin. 16 );		
B2	Intabulare, drept de PROPRIETATE, dobandit prin Construire, cota actuala 1/1, cota initiala 1/1 1) DOBRESU LUCIA	A1.1, A1.2

**C. Partea III. SARCINI .**

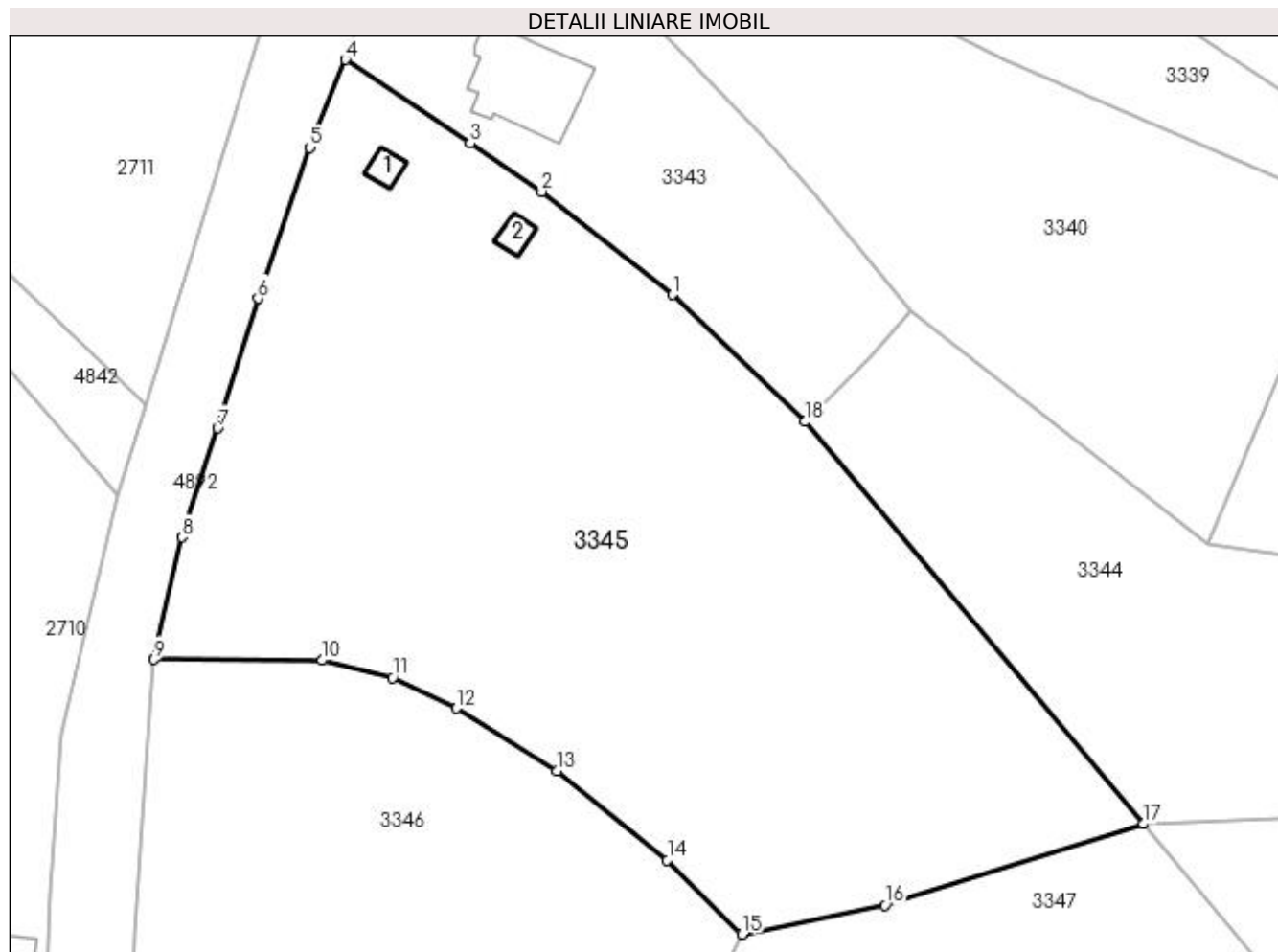
Inscrieri privind dezmembramintele dreptului de proprietate, drepturi reale de garanție și sarcini	Referințe
NU SUNT	

## Anexa Nr. 1 La Partea I

## Teren

Nr cadastral	Suprafața (mp)*	Observații / Referințe
	Din acte: 4.410	
	Masurata: 5.519	

\* Suprafața este determinată în planul de proiecție Stereo 70.



## Date referitoare la teren

Crt	Categorie folosință	Intra vilan	Suprafața (mp)	Tarla	Parcelă	Nr. topo	Observații / Referințe
1	curți construcții	DA	528	19	577,578	-	În act se regăsește T18 și P 572
2	faneata	DA	1.409	15	277	-	
3	livada	NU	3.582	15	277	-	

## Date referitoare la construcții

Crt	Număr	Destinație construcție	Supraf. (mp)	Situație juridică	Observații / Referințe
A1.1		construcții anexa	13	Cu acte	Nr. niveluri:1; S. construita la sol:13 mp; S. construita desfasurata:13 mp;
A1.2		construcții anexa	13	Cu acte	Nr. niveluri:1; S. construita la sol:13 mp; S. construita desfasurata:13 mp;

## Lungime Segmente

1) Valorile lungimilor segmentelor sunt obținute din proiecție în plan.

Punct început	X / Y	Punct sfârșit	X / Y	Lungime segment (** (m))
1	508.374,7 420.979,864	2	508.359,504 420.991,826	19.339

Punct început	X / Y	Punct sfârșit	X / Y	Lungime segment (** (m)
2	508.359,504 420.991,826	3	508.351,201 420.997,409	10.005
3	508.351,201 420.997,409	4	508.336,716 421.007,117	17.437
4	508.336,716 421.007,117	5	508.332,642 420.996,939	10.963
5	508.332,642 420.996,939	6	508.326,583 420.979,433	18.525
6	508.326,583 420.979,433	7	508.321,915 420.964,358	15.781
7	508.321,915 420.964,358	8	508.317,732 420.951,702	13.329
8	508.317,732 420.951,702	9	508.314,506 420.937,528	14.536
9	508.314,506 420.937,528	10	508.334,025 420.937,428	19.519
10	508.334,025 420.937,428	11	508.342,222 420.935,435	8.436
11	508.342,222 420.935,435	12	508.349,634 420.931,865	8.227
12	508.349,634 420.931,865	13	508.361,292 420.924,635	13.718
13	508.361,292 420.924,635	14	508.374,09 420.914,258	16.476
14	508.374,09 420.914,258	15	508.382,745 420.905,658	12.201
15	508.382,745 420.905,658	16	508.399,355 420.909,019	16.947
16	508.399,355 420.909,019	17	508.429,314 420.918,47	31.414
17	508.429,314 420.918,47	18	508.390,027 420.965,118	60.988
18	508.390,027 420.965,118	1	508.374,7 420.979,864	21.269

\*\* Lungimile segmentelor sunt determinate în planul de proiecție Stereo 70 și sunt rotunjite la 1 milimetru.

\*\*\* Distanța dintre puncte este formată din segmente cumulate ce sunt mai mici decât valoarea 1 milimetru.





**DATE DESPRE IMOBILUL NR. 3346**

Oficiul de Cadastru și Publicitate Imobiliară ARGES  
Biroul de Cadastru și Publicitate Imobiliară Campulung

**A. Partea I. Descrierea imobilului**

TEREN Intravilan

Adresa: Loc. Selari, Nr. 91, Jud. Arges

Nr. Crt	Nr cadastral Nr. topografic	Suprafața* (mp)	Observații / Referințe
A1		Din acte: 4.032 Masurata: 3.756	Sector cadastral:35 Teren imprejmuit;

**Construcții**

Crt	Nr cadastral Nr. topografic	Adresa	Observații / Referințe
A1.1		Loc. Selari, Nr. 91, Jud. Arges	Nr. niveluri:2; S. construita la sol:59 mp; S. construita desfasurata:79 mp;
A1.2		Loc. Selari, Nr. 91, Jud. Arges	Nr. niveluri:1; S. construita la sol:13 mp; S. construita desfasurata:13 mp;

**B. Partea II. Proprietari și acte**

Inscrieri privitoare la dreptul de proprietate și alte drepturi reale		Referințe
/		
Act Administrativ nr. 11927, din 03/06/1993 emis de CJPSDPAT ARGES;		
B1	Intabulare, drept de PROPRIETATE, dobandit prin Reconstituire, cota actuala 1/1, cota initiala 1/1 1) <b>BOMBOȘ ION</b> , lipsă CNP	A1
Act Normativ nr. 7, din 13/03/1996 emis de PARLAMENT (art. 12 alin. 16 );		
B2	Intabulare, drept de PROPRIETATE, dobandit prin Construire, cota actuala 1/1, cota initiala 1/1 1) <b>BOMBOȘ ION</b> , lipsă CNP	A1.1, A1.2

**C. Partea III. SARCINI .**

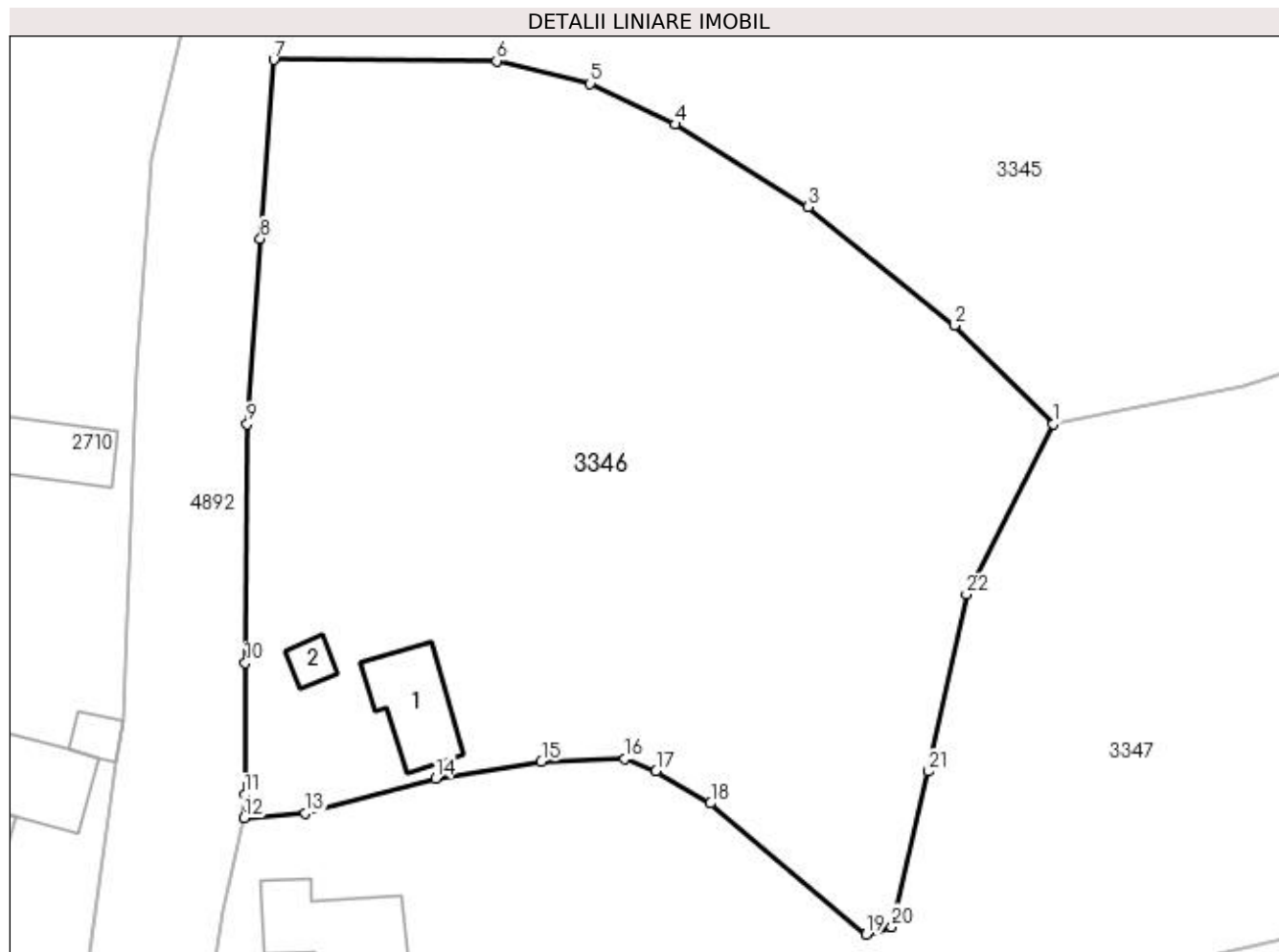
Inscrieri privind dezmembramintele dreptului de proprietate, drepturi reale de garanție și sarcini	Referințe
NU SUNT	

## Anexa Nr. 1 La Partea I

## Teren

Nr cadastral	Suprafața (mp)*	Observații / Referințe
	Din acte: 4.032	
	Masurata: 3.756	

\* Suprafața este determinată în planul de proiecție Stereo 70.



## Date referitoare la teren

Crt	Categorie folosință	Intra vilan	Suprafața (mp)	Tarla	Parcelă	Nr. topo	Observații / Referințe
1	curți construcții	DA	288	18	576	-	În act se regăsește T17 și P577
2	livada	DA	3.085	18	575	-	
3	pasune	DA	383	18	574	-	

## Date referitoare la construcții

Crt	Număr	Destinație construcție	Supraf. (mp)	Situație juridică	Observații / Referințe
A1.1		construcții de locuințe	59	Cu acte	Nr. niveluri:2; S. construita la sol:59 mp; S. construita desfasurata:79 mp;
A1.2		construcții anexa	13	Cu acte	Nr. niveluri:1; S. construita la sol:13 mp; S. construita desfasurata:13 mp;

## Lungime Segmente

1) Valorile lungimilor segmentelor sunt obținute din proiecție în plan.

Punct început	X / Y	Punct sfârșit	X / Y	Lungime segment (** (m))
1	508.382,745 420.905,658	2	508.374,09 420.914,258	12.201

Punct început	X / Y	Punct sfârșit	X / Y	Lungime segment (** (m))
2	508.374,09 420.914,258	3	508.361,292 420.924,635	16.476

Punct început	X / Y	Punct sfârșit	X / Y	Lungime segment (** (m)	Punct început	X / Y	Punct sfârșit	X / Y	Lungime segment (** (m)
3	508.361,292 420.924,635	4	508.349,634 420.931,865	13.718	4	508.349,634 420.931,865	5	508.342,222 420.935,435	8.227
5	508.342,222 420.935,435	6	508.334,025 420.937,428	8.436	6	508.334,025 420.937,428	7	508.314,506 420.937,528	19.519
7	508.314,506 420.937,528	8	508.313,335 420.921,862	15.71	8	508.313,335 420.921,862	9	508.312,18 420.905,635	16.268
9	508.312,18 420.905,635	10	508.312,035 420.884,718	20.918	10	508.312,035 420.884,718	11	508.311,98 420.873,231	11.487
11	508.311,98 420.873,231	12	508.311,911 420.871,166	2.066	12	508.311,911 420.871,166	13	508.317,273 420.871,562	5.377
13	508.317,273 420.871,562	14	508.328,669 420.874,641	11.805	14	508.328,669 420.874,641	15	508.337,941 420.876,106	9.387
15	508.337,941 420.876,106	16	508.345,22 420.876,323	7.282	16	508.345,22 420.876,323	17	508.347,983 420.875,286	2.951
17	508.347,983 420.875,286	18	508.352,739 420.872,449	5.538	18	508.352,739 420.872,449	19	508.366,379 420.860,977	17.823
19	508.366,379 420.860,977	20	508.368,608 420.861,634	2.324	20	508.368,608 420.861,634	21	508.371,829 420.875,25	13.992
21	508.371,829 420.875,25	22	508.375,147 420.890,738	15.839	22	508.375,147 420.890,738	1	508.382,745 420.905,658	16.743

\*\* Lungimile segmentelor sunt determinate în planul de proiecție Stereo 70 și sunt rotunjite la 1 milimetru.

\*\*\* Distanța dintre puncte este formată din segmente cumulate ce sunt mai mici decât valoarea 1 milimetru.





## DATE DESPRE IMOBILUL NR. 3347

Oficiul de Cadastru și Publicitate Imobiliară ARGES  
Biroul de Cadastru și Publicitate Imobiliară Campulung

## A. Partea I. Descrierea imobilului

TEREN Intravilan

Nr. CF vechi:781  
Nr. cadastral vechi:969/1

Adresa: Loc. Selari, Nr. 90, Jud. Arges, drum comunal Selari

Nr. Crt	Nr cadastral Nr. topografic	Suprafața* (mp)	Observații / Referințe
A1	81080	5.146	Sector cadastral:35 Teren imprejmuit;

## Construcții

Crt	Nr cadastral Nr. topografic	Adresa	Observații / Referințe
A1.1	81080-C1	Loc. Selari, Nr. 90, Jud. Arges, drum comunal Selari	Nr. niveluri:2; S. construita la sol:167 mp; S. construita desfasurata:334 mp;

## B. Partea II. Proprietari și acte

Inscrieri privitoare la dreptul de proprietate și alte drepturi reale		Referințe
<b>10778 / 29/10/2007</b>		
Act Notarial nr. 1312, din 25/10/2007 emis de BNP IONESCU IULIA;		
B1	Intabulare, drept de PROPRIETATE, dobandit prin Conventie, cota actuala 1/1, cota initiala 1/1 1) RUSU MIHAI 2) RUSU ANCA ELENA, soti, lipsă CNP <i>OBSERVATIIL: (provenita din conversia CF 781) prin dezmembrare si transcriere din CF 748 care s-a inchis</i>	A1, A1.1

## C. Partea III. SARCINI

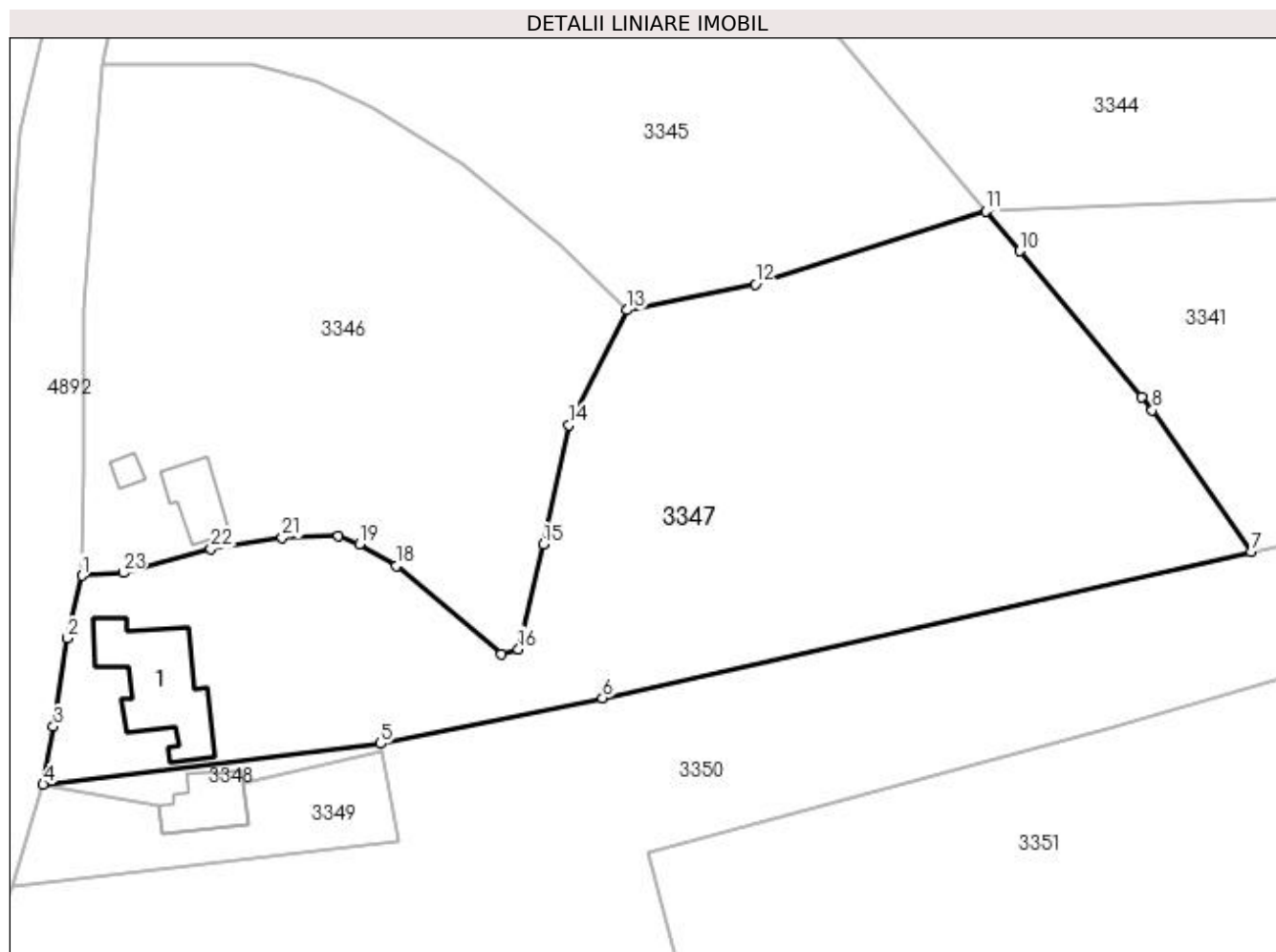
Inscrieri privind dezmembramintele dreptului de proprietate, drepturi reale de garanție și sarcini		Referințe
<b>3560 / 12/03/2018</b>		
Hotarare Judecatoreasca nr. incheiere doar nr. 6228/205/2016, din 22/11/2016 emis de JUDECATORIA CAMPULUNG (act administrativ nr 1213/3/2016-cerere de notare a urmaririi silite imobiliare din 02.03.2018, emis de BEJ GIGOI EMIL;act administrativ nr 1213/2016-incheiere de indfreptare eroare materiala din 21.03.2018, emis de executor judecatoresc Gigoii Emil);		
C3	se noteaza urmarirea silita imobiliara pentru suma totala de 27.667,14 lei din care suma de 24.163,31 lei reprezentand despagubiri stabilite prin titlul executoriu, la care se vor adauga dobanzi si comisioane ce se vor calcula pana la stingerea integrala a creantei si suma de 3.503,83 lei onorariul executorului judecatoresc si cheltuieli de executare silita, creditorul urmaritor fiind BRD GSG SA -GRUP PITESTI	A1, A1.1
<b>19416 / 24/10/2019</b>		
Act Administrativ nr. 430 / 2019 - cerere de notare a urmaririi silite i, din 16/10/2019 emis de BEJ GIGOI EMIL (somatie nr 430/2019 din 16.10.2019, emis de BEJ GOGOI EMIL;hotarare judecatoreasca nr 3159/205/2019 din 05.06.2019, emis de JUDECATORIA CAMPULUNG);		
C4	se noteaza urmarirea silita imobiliara in dosar nr. 430/2019 pentru suma de 50.010 EUR reprezentand despagubiri stabilite prin titlu executoriu,la care se vor adauga dobanzi si comisioane ce se vor calcula pana la stingerea integrala a creantei si suma de 9663,35 lei reprezentand onorariul executorului judecatoresc si cheltuieli de executare silita, pentru care se face urmarirea,privind pe debitorii RUSU MIHAI si TAMAS ( fosta RUSU ) ANCA ELENA, creditorul urmaritor fiind BCR SA .	A1, A1.1

## Anexa Nr. 1 La Partea I

## Teren

Nr cadastral	Suprafața (mp)*	Observații / Referințe
81080	5.146	

\* Suprafața este determinată în planul de proiecție Stereo 70.



## Date referitoare la teren

Crt	Categorie folosință	Intra vilan	Suprafața (mp)	Tarla	Parcelă	Nr. topo	Observații / Referințe
1	curți constructii	DA	569	18	570,571	-	
2	livada	DA	1.052	18	571,572	-	
3	faneata	DA	3.525	18	572,573	-	

## Date referitoare la construcții

Crt	Număr	Destinație construcție	Supraf. (mp)	Situație juridică	Observații / Referințe
A1.1	81080-C1	construcții de locuințe	167	Cu acte	Nr. niveluri:2; S. construita la sol:167 mp; S. construita desfasurata:334 mp;

## Lungime Segmente

1) Valorile lungimilor segmentelor sunt obținute din proiecție în plan.

Punct început	X / Y	Punct sfârșit	X / Y	Lungime segment (** (m)	Punct început	X / Y	Punct sfârșit	X / Y	Lungime segment (** (m)
1	508.311,911 420.871,166	2	508.310,072 420.863,071	8.301	2	508.310,072 420.863,071	3	508.308,21 420.851,619	11.602
3	508.308,21 420.851,619	4	508.306,883 420.844,067	7.668	4	508.306,883 420.844,067	5	508.350,704 420.849,386	44.143

Punct început	X / Y	Punct sfârșit	X / Y	Lungime segment (** (m)
5	508.350,704 420.849,386	6	508.379,53 420.855,279	29.422
7	508.463,756 420.874,259	8	508.450,942 420.892,686	22.444
9	508.449,583 420.894,391	10	508.433,726 420.913,308	24.684
11	508.429,314 420.918,47	12	508.399,355 420.909,019	31.414
13	508.382,745 420.905,658	14	508.375,147 420.890,738	16.743
15	508.371,829 420.875,25	16	508.368,608 420.861,634	13.992
17	508.366,379 420.860,977	18	508.352,739 420.872,449	17.823
19	508.347,983 420.875,286	20	508.345,22 420.876,323	2.951
21	508.337,941 420.876,106	22	508.328,669 420.874,641	9.387
23	508.317,273 420.871,562	1	508.311,911 420.871,166	5.377

Punct început	X / Y	Punct sfârșit	X / Y	Lungime segment (** (m)
6	508.379,53 420.855,279	7	508.463,756 420.874,259	86.338
8	508.450,942 420.892,686	9	508.449,583 420.894,391	2.18
10	508.433,726 420.913,308	11	508.429,314 420.918,47	6.791
12	508.399,355 420.909,019	13	508.382,745 420.905,658	16.947
14	508.375,147 420.890,738	15	508.371,829 420.875,25	15.839
16	508.368,608 420.861,634	17	508.366,379 420.860,977	2.324
18	508.352,739 420.872,449	19	508.347,983 420.875,286	5.538
20	508.345,22 420.876,323	21	508.337,941 420.876,106	7.282
22	508.328,669 420.874,641	23	508.317,273 420.871,562	11.805

\*\* Lungimile segmentelor sunt determinate în planul de proiecție Stereo 70 și sunt rotunjite la 1 milimetru.

\*\*\* Distanța dintre puncte este formată din segmente cumulate ce sunt mai mici decât valoarea 1 milimetru.





**DATE DESPRE IMOBILUL NR. 3348**

Oficiul de Cadastru și Publicitate Imobiliară ARGES  
Biroul de Cadastru și Publicitate Imobiliară Campulung

**A. Partea I. Descrierea imobilului**

TEREN Intravilan

Nr. CF vechi:782  
Nr. cadastral vechi:969/2

Adresa: Loc. Selari, Jud. Arges

Nr. Crt	Nr cadastral Nr. topografic	Suprafata* (mp)	Observatii / Referinta
A1	81923	163	Sector cadastral:35 Teren neimprejmuit;

**Construcții**

Crt	Nr cadastral Nr. topografic	Adresa	Observatii / Referinta
A1.1	81923-C1	Loc. Selari, Jud. Arges	Nr. niveluri:1; S. construita la sol:69 mp; S. construita desfasurata:69 mp; casa + grajd

**B. Partea II. Proprietari și acte**

Inscrieri privitoare la dreptul de proprietate și alte drepturi reale		Referințe
<b>10776 / 29/10/2007</b>		
Act Administrativ nr. 19138, din 16/08/1993 emis de Comisia Judeteana Arges- (se preia incheierea nr. 6991/31.07.2007; Sentinta Civila nr. 4203, din 09/12/2004 emis de Judecatoria Campulung - pronuntata in dosarul nr.1161/1994;);		
B1	Intabulare, drept de PROPRIETATE- bun propriu, dobandit prin lesire Din Indiviziune, cota actuala 1/1, cota initiala 1/1 1) <b>TOPOR ION</b> <i>OBSERVATII: prin dezmembrare si transcriere din CF 748 care s-a inchis</i>	A1
B2	Intabulare, drept de PROPRIETATE- bun comun, dobandit prin Construire, cota actuala 1/1, cota initiala 1/1 1) <b>TOPOR ION</b> 2) <b>TOPOR ANELA</b>	A1.1

**C. Partea III. SARCINI .**

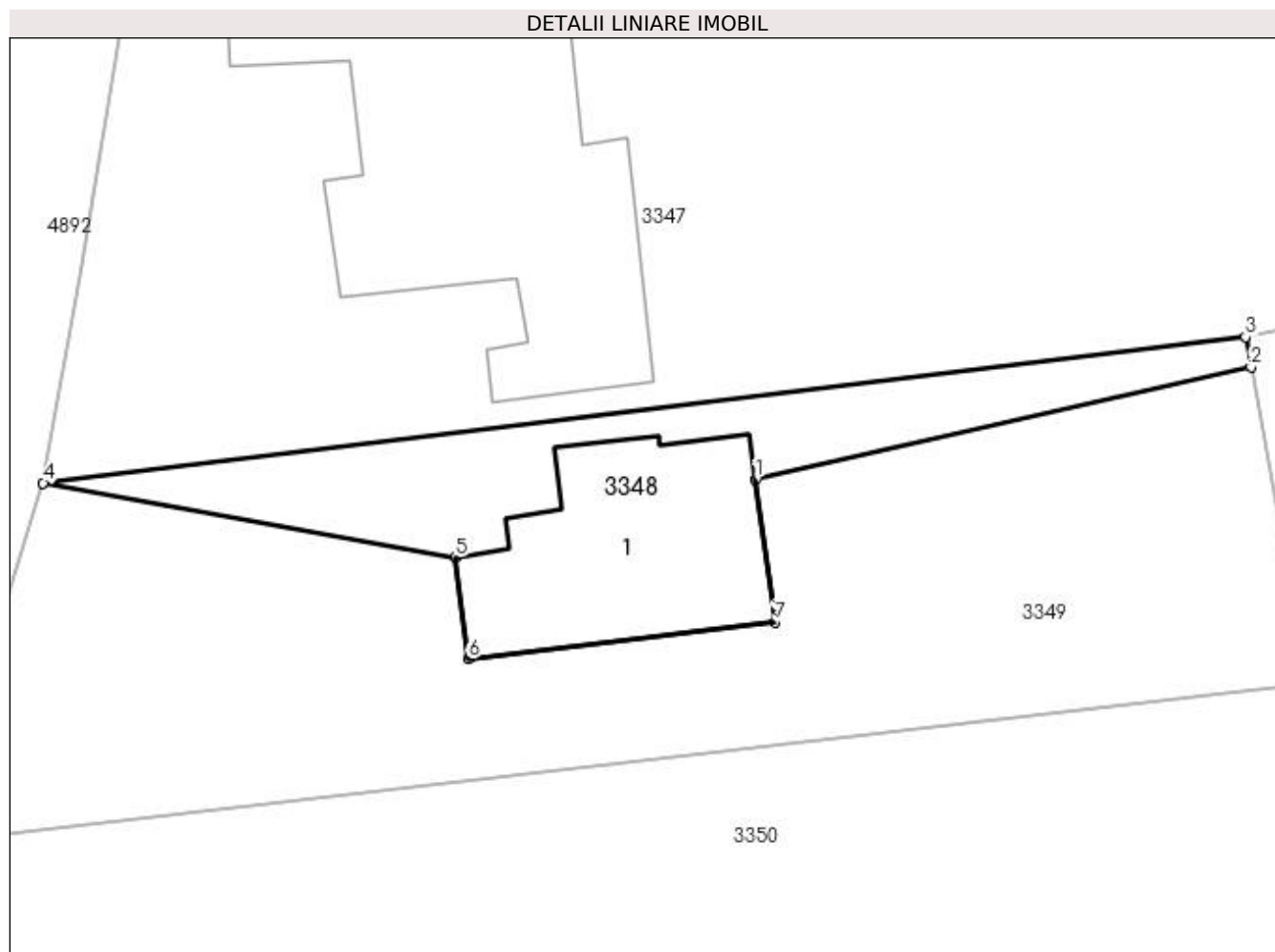
Inscrieri privind dezmembramintele dreptului de proprietate, drepturi reale de garantie și sarcini	Referințe
NU SUNT	

## Anexa Nr. 1 La Partea I

## Teren

Nr cadastral	Suprafața (mp)*	Observații / Referințe
81923	163	

\* Suprafața este determinată în planul de proiecție Stereo 70.



## Date referitoare la teren

Crt	Categorie folosință	Intra vilan	Suprafața (mp)	Tarla	Parcelă	Nr. topo	Observații / Referințe
1	curți constructii	DA	125	18	569-571	-	
2	livada	DA	38	18	570,571	-	

## Date referitoare la construcții

Crt	Număr	Destinație construcție	Supraf. (mp)	Situație juridică	Observații / Referințe
A1.1	81923-C1	construcții de locuințe	69	Cu acte	Nr. niveluri:1; S. construita la sol:69 mp; S. construita desfasurata:69 mp; casa + grajd

## Lungime Segmente

1) Valorile lungimilor segmentelor sunt obținute din proiecție în plan.

Punct început	X / Y	Punct sfârșit	X / Y	Lungime segment (** (m)
1	508.332,842 420.844,194	2	508.350,903 420.848,288	18.519
2	508.350,903 420.848,288	3	508.350,704 420.849,386	1.116
3	508.350,704 420.849,386	4	508.306,883 420.844,067	44.143

Punct început	X / Y	Punct sfârșit	X / Y	Lungime segment (** (m)
4	508.306,883 420.844,067	5	508.321,898 420.841,35	15.259
5	508.321,898 420.841,35	6	508.322,371 420.837,66	3.72
6	508.322,371 420.837,66	7	508.333,54 420.839,009	11.25
7	508.333,54 420.839,009	1	508.332,842 420.844,194	5.232

\*\* Lungimile segmentelor sunt determinate în planul de proiecție Stereo 70 și sunt rotunjite la 1 milimetru.

\*\*\* Distanța dintre puncte este formată din segmente cumulate ce sunt mai mici decât valoarea 1 milimetru.



**DATE DESPRE IMOBILUL NR. 3349**

Oficiul de Cadastru și Publicitate Imobiliară ARGES  
Biroul de Cadastru și Publicitate Imobiliară Campulung

**A. Partea I. Descrierea imobilului**

TEREN Intravilan

Nr. CF vechi:779

Nr. cadastral vechi:968/2

Adresa: Loc. Selari, Jud. Arges, drumul comunal Selari

Nr. Crt	Nr cadastral Nr. topografic	Suprafata* (mp)	Observatii / Referinte
A1	81916	437	Sector cadastral:35 Teren neimprejmuit;

**B. Partea II. Proprietari și acte**

Inscrieri privitoare la dreptul de proprietate și alte drepturi reale	Referințe
<b>10755 / 29/10/2007</b>	
Act Notarial nr. 6904, din 02/10/1995 emis de Notariatul de Stat Local Campulung- (se preia incheierea 6998/31.07.2007);	
B1	A1
Intabulare, drept de PROPRIETATE- bun comun, dobandit prin Conventie, cota actuala 1/1, cota initiala 1/1	
1) TOPOR ANELA, casatorita cu	
2) TOPOR ION	
OBSERVATII: prin dezmembrare din CF 747 care s-a inchis	

**C. Partea III. SARCINI .**

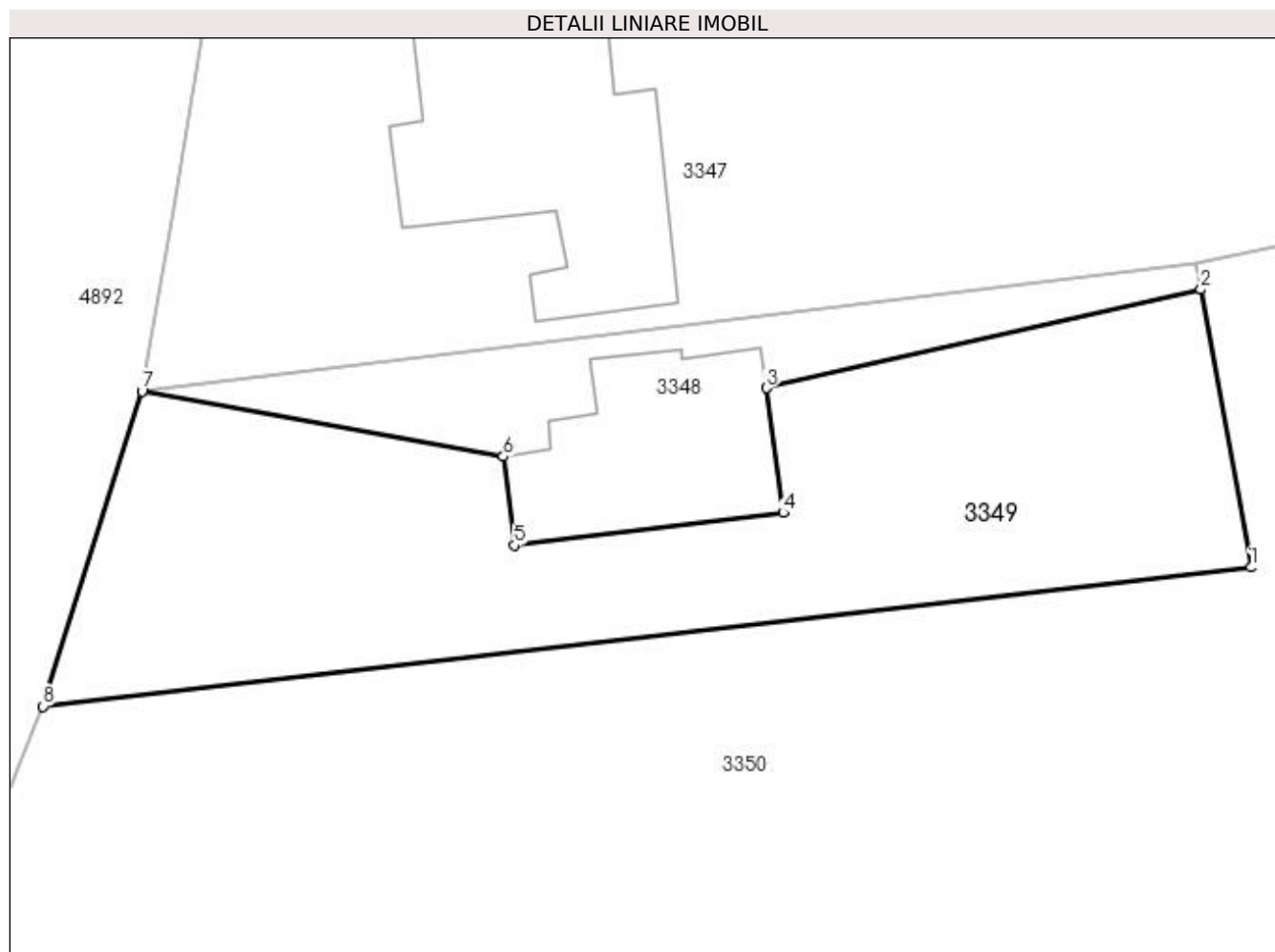
Inscrieri privind dezmembramintele dreptului de proprietate, drepturi reale de garanție și sarcini	Referințe
NU SUNT	

## Anexa Nr. 1 La Partea I

## Teren

Nr cadastral	Suprafața (mp)*	Observații / Referințe
81916	437	

\* Suprafața este determinată în planul de proiecție Stereo 70.



## Date referitoare la teren

Crt	Categorie folosință	Intravilan	Suprafața (mp)	Tarla	Parcelă	Nr. topo	Observații / Referințe
1	livada	DA	437	18	569,571	-	

## Lungime Segmente

1) Valorile lungimilor segmentelor sunt obținute din proiecție în plan.

Punct început	X / Y	Punct sfârșit	X / Y	Lungime segment (** (m)
1	508.352,991 420.836,743	2	508.350,903 420.848,288	11.732
2	508.350,903 420.848,288	3	508.332,842 420.844,194	18.519
3	508.332,842 420.844,194	4	508.333,54 420.839,009	5.232
4	508.333,54 420.839,009	5	508.322,371 420.837,66	11.25
5	508.322,371 420.837,66	6	508.321,898 420.841,35	3.72

Punct început	X / Y	Punct sfârșit	X / Y	Lungime segment (** (m)
6	508.321,898 420.841,35	7	508.306,883 420.844,067	15.259
7	508.306,883 420.844,067	8	508.302,776 420.830,964	13.732
8	508.302,776 420.830,964	1	508.352,991 420.836,743	50.546

\*\* Lungimile segmentelor sunt determinate în planul de proiecție Stereo 70 și sunt rotunjite la 1 milimetru.

\*\*\* Distanța dintre puncte este formată din segmente cumulate ce sunt mai mici decât valoarea 1 milimetru.







## DATE DESPRE IMOBILUL NR. 3350

Oficiul de Cadastru și Publicitate Imobiliară ARGES  
Biroul de Cadastru și Publicitate Imobiliară Campulung

## A. Partea I. Descrierea imobilului

TEREN Necunoscut

Nr. CF vechi:778

Nr. cadastral vechi:968/1

Adresa: Loc. Selari, Jud. Arges, drumul comunal Selari

Nr. Crt	Nr cadastral Nr. topografic	Suprafața* (mp)	Observații / Referințe
A1	81079	4.716	Sector cadastral:35 Teren neimprejmuit;

## B. Partea II. Proprietari și acte

Inscrieri privitoare la dreptul de proprietate și alte drepturi reale		Referințe
<b>10756 / 29/10/2007</b>		
Act Notarial nr. 1310, din 25/10/2007 emis de BNP IONESCU IULIA;		
B1	Intabulare, drept de PROPRIETATE, dobandit prin Conventie, cota actuala 1/1, cota initiala 1/1	A1
	1) <b>RUSU MIHAI</b>	
	2) <b>RUSU ANCA ELENA</b> , soti	
	<i>OBSERVATII: (provenita din conversia CF 778) prin dezmembrare si transcriere din CF 747 care s-a inchis</i>	

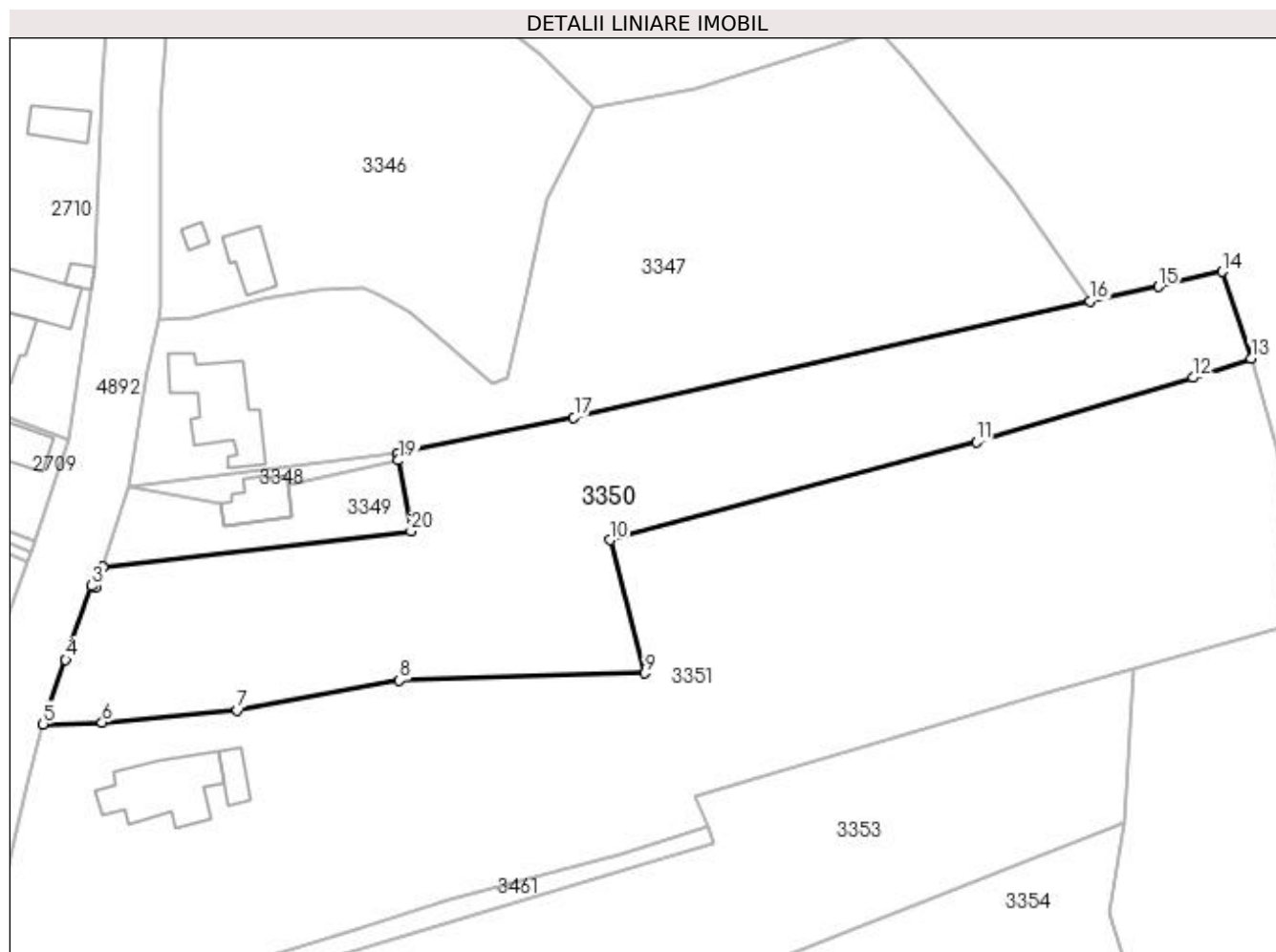
## C. Partea III. SARCINI

Inscrieri privind dezmembramintele dreptului de proprietate, drepturi reale de garanție și sarcini		Referințe
<b>3553 / 12/03/2018</b>		
Somatie nr. 1213/2/2016, din 02/03/2016 emis de BEJ GIGOI EMIL (hotarare judecatoreasca nr incheiere dosar nr. 6228/205/2016 din 22.11.2016, emis de JUDECATORIA CAMPULUNG);		
C3	se noteaza urmarirea silita imobiliara pentru suma totala de 27.667,14 lei din care suma de 24.163,31 lei reprezentand despagubiri stabilite prin titlul executoriu, la care se vor adauga dobanzi si comisioane ce se vor calcula pana la stingerea integrala a creantei si suma de 3.503,83 lei onorariul executorului judecatoresc si cheltuieli de executare silita, creditorul urmaritor fiind BRD GSG SA -GRUP PITESTI	A1
<b>5529 / 17/03/2020</b>		
Hotarare Judecatoreasca nr. 105/205/2020, din 14/01/2020 emis de JUDECATORIA CAMPULUNG (somatie nr 1236/2019 din 11.03.2020, emis de BEJ GIGOI EMIL;act administrativ nr 1236/2019-cerere de notare a urmaririi silita imobiliare din 11.03.2020, emis de executor judecatoresc Gigoii Emil);		
C4	se noteaza urmarirea silita imobiliara din dosar nr. 1236/2019 de executor judecatoresc Gigoii Emil pentru recuperarea sumei de 51.329,91 Eur ( la cursul BNR din ziua platii), plus cheltuielile de executare pentru care se face urmarirea, privind pe debitorii RUSU MIHAI si TAMAS ( fosta RUSU) ANCA ELENA, creditorul urmaritor fiind BCR SA	A1

**Anexa Nr. 1 La Partea I****Teren**

Nr cadastral	Suprafața (mp)*	Observații / Referințe
81079	4.716	

\* Suprafața este determinată în planul de proiecție Stereo 70.

**Date referitoare la teren**

Crt	Categorie folosință	Intravilan	Suprafața (mp)	Tarla	Parcelă	Nr. topo	Observații / Referințe
1	arabil	DA	1.015	18	562,567,568	-	conf PUG
2	livada	DA	1.745	18	571,572	-	
3	faneata	DA	1.600	18	569,571,573	-	
4	faneata	NU	356	15	277	-	

**Lungime Segmente**

1) Valorile lungimilor segmentelor sunt obținute din proiecție în plan.

Punct început	X / Y	Punct sfârșit	X / Y	Lungime segment (** (m)
1	508.302,776 420.830,964	2	508.301,432 420.827,59	3.632
2	508.301,432 420.827,59	3	508.300,82 420.827,833	0.658
3	508.300,82 420.827,833	4	508.296,627 420.815,798	12.745

Punct început	X / Y	Punct sfârșit	X / Y	Lungime segment (** (m)
4	508.296,627 420.815,798	5	508.292,962 420.805,274	11.144
5	508.292,962 420.805,274	6	508.302,59 420.805,558	9.632
6	508.302,59 420.805,558	7	508.324,648 420.807,51	22.144
7	508.324,648 420.807,51	8	508.351,095 420.812,447	26.904
8	508.351,095 420.812,447	9	508.391,117 420.813,561	40.038
9	508.391,117 420.813,561	10	508.385,496 420.835,304	22.458
10	508.385,496 420.835,304	11	508.445,188 420.851,284	61.794
11	508.445,188 420.851,284	12	508.480,607 420.861,78	36.941
12	508.480,607 420.861,78	13	508.490,025 420.864,916	9.926
13	508.490,025 420.864,916	14	508.485,323 420.879,062	14.907
14	508.485,323 420.879,062	15	508.474,913 420.876,618	10.693
15	508.474,913 420.876,618	16	508.463,756 420.874,259	11.404
16	508.463,756 420.874,259	17	508.379,53 420.855,279	86.338
17	508.379,53 420.855,279	18	508.350,704 420.849,386	29.422
18	508.350,704 420.849,386	19	508.350,903 420.848,288	1.116
19	508.350,903 420.848,288	20	508.352,991 420.836,743	11.732
20	508.352,991 420.836,743	1	508.302,776 420.830,964	50.546

\*\* Lungimile segmentelor sunt determinate în planul de proiecție Stereo 70 și sunt rotunjite la 1 milimetru.

\*\*\* Distanța dintre puncte este formată din segmente cumulate ce sunt mai mici decât valoarea 1 milimetru.



**DATE DESPRE IMOBILUL NR. 3351**

Oficiul de Cadastru și Publicitate Imobiliară ARGES  
Biroul de Cadastru și Publicitate Imobiliară Campulung

**A. Partea I. Descrierea imobilului**

TEREN Necunoscut

Adresa: Loc. Selari, Nr. 89, Jud. Arges

Nr. Crt	Nr cadastral Nr. topografic	Suprafața* (mp)	Observații / Referințe
A1		Din acte: 8.179 Masurata: 8.837	Sector cadastral:35 Teren imprejmuit;

**Construcții**

Crt	Nr cadastral Nr. topografic	Adresa	Observații / Referințe
A1.1		Loc. Selari, Nr. 89, Jud. Arges	Nr. niveluri:2; S. construita la sol:163 mp; S. construita desfasurata:173 mp; Locuință din cărămidă, construită în anul 1966
A1.2		Loc. Selari, Nr. 89, Jud. Arges	Nr. niveluri:1; S. construita la sol:33 mp; S. construita desfasurata:33 mp; Anexă din cărămidă, construită în anul 1966

**B. Partea II. Proprietari și acte**

Inscrieri privitoare la dreptul de proprietate și alte drepturi reale		Referințe
/		
Act Notarial nr. 26, din 22/02/2022 emis de NP ZIPIȘI ANDREEA BIANCA (Certificat de moștenitor nr. 32/29.04.2009 eliberat de NP CAZACU SORIN BENONE; Titlu de proprietate nr.19138/16.08.1993 emis de CJPSDPAT ARGES);		
B1	Intabulare, drept de PROPRIETATE bun propriu , dobandit prin Succesiune, cota actuala 1/3, cota initiala 1/3 1) TOPOR-MITU NICOLAE	A1, A1.1, A1.2
B2	Intabulare, drept de PROPRIETATE bun propriu , dobandit prin Succesiune, cota actuala 1/3, cota initiala 1/3 1) TOPOR LIGIA-ILEANA	A1, A1.1, A1.2
B3	Intabulare, drept de PROPRIETATE bun propriu , dobandit prin Succesiune, cota actuala 1/3, cota initiala 1/3 1) RETEVOI-POPESCU MARIA	A1, A1.1, A1.2

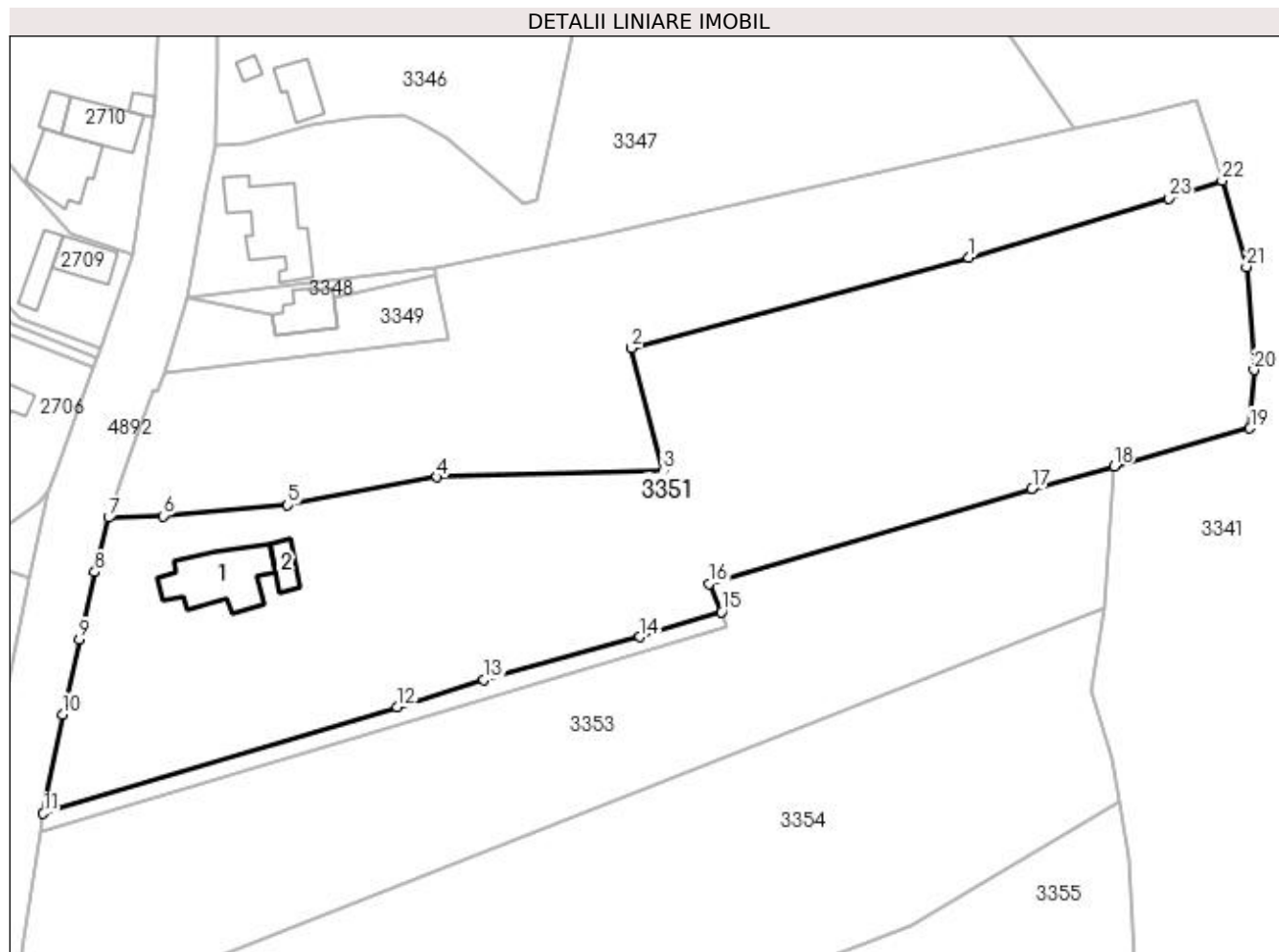
**C. Partea III. SARCINI .**

Inscrieri privind dezmembramintele dreptului de proprietate, drepturi reale de garanție și sarcini	Referințe
NU SUNT	

**Anexa Nr. 1 La Partea I****Teren**

Nr cadastral	Suprafața (mp)*	Observații / Referințe
	Din acte: 8.179 Masurata: 8.837	

\* Suprafața este determinată în planul de proiecție Stereo 70.

**Date referitoare la teren**

Crt	Categorie folosință	Intra vilan	Suprafața (mp)	Tarla	Parcelă	Nr. topo	Observații / Referințe
1	arabil	DA	479	18	565,567,572	-	
2	curți construcții	DA	588	18	562,565,566	-	
3	arabil	DA	1.304	18	563,564,566	-	
4	faneata	DA	889	18	562	-	
5	livada	DA	3.497	18	562,572,573	-	
6	faneata	NU	2.080	18	573	-	

**Date referitoare la construcții**

Crt	Număr	Destinație construcție	Supraf. (mp)	Situație juridică	Observații / Referințe
A1.1		construcții de locuințe	Din acte: 66 Masurata: 163	Cu acte	Nr. niveluri:2; S. construita la sol:163 mp; S. construita desfasurata:173 mp; Locuință din cărămidă, construită în anul 1966
A1.2		construcții anexa	Din acte: 20 Masurata: 33	Cu acte	Nr. niveluri:1; S. construita la sol:33 mp; S. construita desfasurata:33 mp; Anexă din cărămidă, construită în anul 1966

## Lungime Segmente

1) Valorile lungimilor segmentelor sunt obținute din proiecție în plan.

Punct început	X / Y	Punct sfârșit	X / Y	Lungime segment (** (m)
1	508.445,188 420.851,284	2	508.385,496 420.835,304	61.794
3	508.391,117 420.813,561	4	508.351,095 420.812,447	40.038
5	508.324,648 420.807,51	6	508.302,59 420.805,558	22.144
7	508.292,962 420.805,274	8	508.290,507 420.795,639	9.943
9	508.287,754 420.783,76	10	508.284,776 420.770,473	13.617
11	508.281,391 420.752,942	12	508.344,046 420.771,754	65.418
13	508.359,341 420.776,58	14	508.387,026 420.784,154	28.702
15	508.401,459 420.788,603	16	508.399,224 420.793,59	5.465
17	508.456,374 420.810,388	18	508.470,913 420.814,414	15.086
19	508.494,961 420.821,073	20	508.495,663 420.831,414	10.365
21	508.494,314 420.849,656	22	508.490,025 420.864,916	15.851
23	508.480,607 420.861,78	1	508.445,188 420.851,284	36.941

Punct început	X / Y	Punct sfârșit	X / Y	Lungime segment (** (m)
2	508.385,496 420.835,304	3	508.391,117 420.813,561	22.458
4	508.351,095 420.812,447	5	508.324,648 420.807,51	26.904
6	508.302,59 420.805,558	7	508.292,962 420.805,274	9.632
8	508.290,507 420.795,639	9	508.287,754 420.783,76	12.194
10	508.284,776 420.770,473	11	508.281,391 420.752,942	17.855
12	508.344,046 420.771,754	13	508.359,341 420.776,58	16.038
14	508.387,026 420.784,154	15	508.401,459 420.788,603	15.103
16	508.399,224 420.793,59	17	508.456,374 420.810,388	59.568
18	508.470,913 420.814,414	19	508.494,961 420.821,073	24.953
20	508.495,663 420.831,414	21	508.494,314 420.849,656	18.292
22	508.490,025 420.864,916	23	508.480,607 420.861,78	9.926

\*\* Lungimile segmentelor sunt determinate în planul de proiecție Stereo 70 și sunt rotunjite la 1 milimetru.

\*\*\* Distanța dintre puncte este formată din segmente cumulate ce sunt mai mici decât valoarea 1 milimetru.





**DATE DESPRE IMOBILUL NR. 3352**

Oficiul de Cadastru și Publicitate Imobiliară ARGES  
Biroul de Cadastru și Publicitate Imobiliară Campulung

**A. Partea I. Descrierea imobilului**

TEREN Intravilan

Adresa: Loc. Valea Mare Pravat, Jud. Arges

Nr. Crt	Nr cadastral Nr. topografic	Suprafața* (mp)	Observații / Referințe
A1		261	Sector cadastral:23 Teren neimprejmuit;

**B. Partea II. Proprietari și acte**

Inscrieri privitoare la dreptul de proprietate și alte drepturi reale		Referințe
/		
Act Normativ nr. 7, din 13/03/1996 emis de PARLAMENT (art. 13 alin. 15);		
B1	Inscrierea provizorie, drept de PROPRIETATE, dobandit prin Lege, cota actuala 1/1, cota initiala 1/1 1) COMUNA VALEA MARE PRAVAT, CIF:5010196	A1

**C. Partea III. SARCINI .**

Inscrieri privind dezmembramintele dreptului de proprietate, drepturi reale de garanție și sarcini	Referințe
NU SUNT	

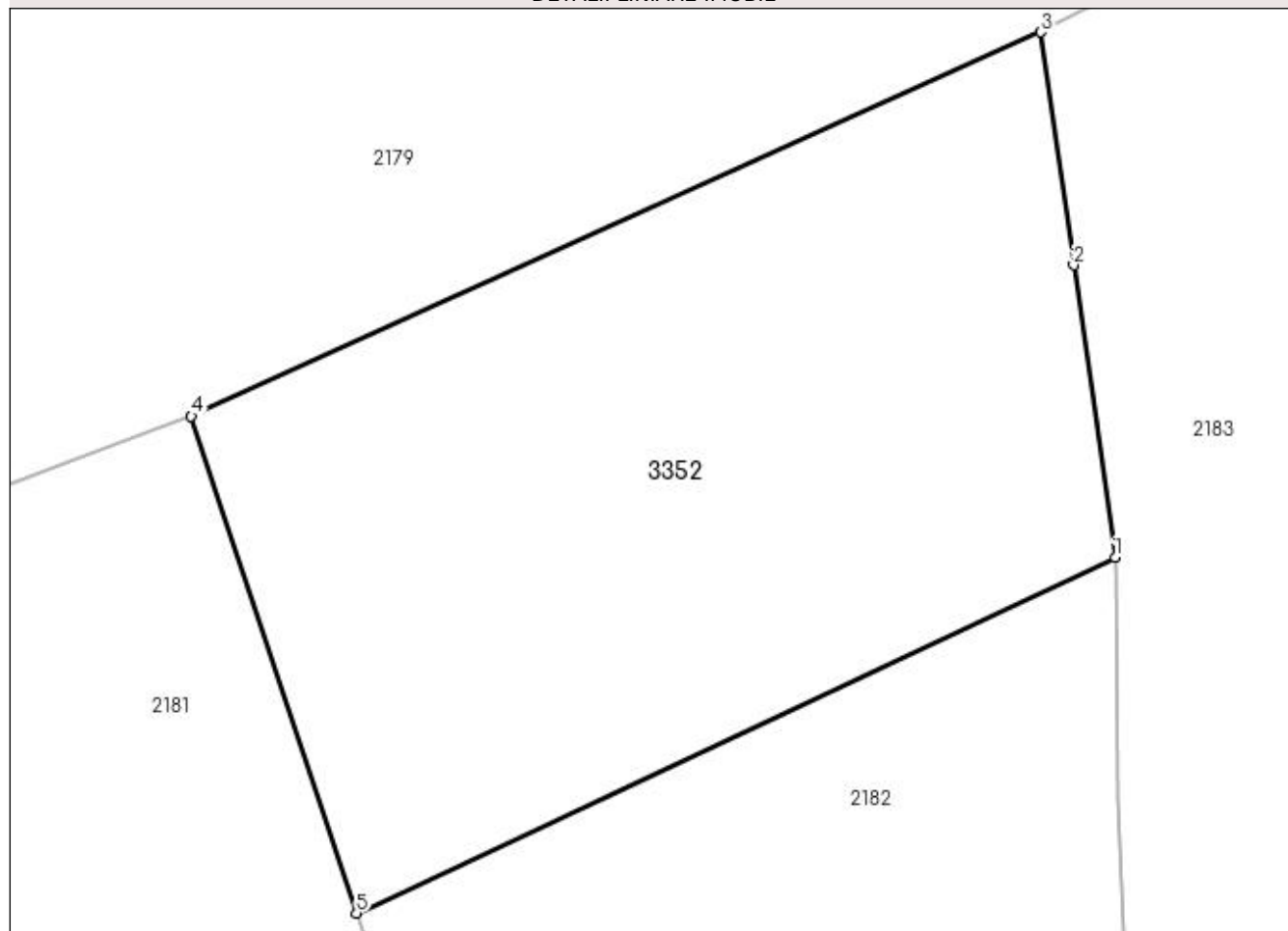
## Anexa Nr. 1 La Partea I

## Teren

Nr cadastral	Suprafața (mp)*	Observații / Referințe
	261	

\* Suprafața este determinată în planul de proiecție Stereo 70.

## DETALII LINIARE IMOBIL



## Date referitoare la teren

Crt	Categorie folosință	Intravilan	Suprafața (mp)	Tarla	Parcelă	Nr. topo	Observații / Referințe
1	faneata	DA	261	12	705	-	

## Lungime Segmente

1) Valorile lungimilor segmentelor sunt obținute din proiecție în plan.

Punct început	X / Y	Punct sfârșit	X / Y	Lungime segment (** (m)
1	508.015,012 421.801,885	2	508.014,021 421.808,883	7.068
2	508.014,021 421.808,883	3	508.013,239 421.814,461	5.633
3	508.013,239 421.814,461	4	507.992,887 421.805,265	22.333
4	507.992,887 421.805,265	5	507.996,841 421.793,368	12.537
5	507.996,841 421.793,368	1	508.015,012 421.801,885	20.068

**\*\* Lungimile segmentelor sunt determinate în planul de proiecție Stereo 70 și sunt rotunjite la 1 milimetru.**

**\*\*\* Distanța dintre puncte este formată din segmente cumulate ce sunt mai mici decât valoarea 1 milimetru.**



**DATE DESPRE IMOBILUL NR. 3353**

Oficiul de Cadastru și Publicitate Imobiliară ARGES  
Biroul de Cadastru și Publicitate Imobiliară Campulung

**A. Partea I. Descrierea imobilului**

TEREN Intravilan

Adresa: Loc. Selari, Jud. Arges, PUNCTUL ACASA

Nr. Crt	Nr cadastral Nr. topografic	Suprafața* (mp)	Observații / Referințe
A1	81590	5.498	Sector cadastral:35 Teren neimprejmuit;

**B. Partea II. Proprietari și acte**

Inscrieri privitoare la dreptul de proprietate și alte drepturi reale	Referințe
<b>18049 / 25/10/2018</b>	
Act Notarial nr. 4934, din 24/10/2018 emis de Botea Dumitru;	
B2	A1
Intabulare, drept de PROPRIETATE-bun comun, dobandit prin Conventie, cota actuala 1/1, cota initiala 1/1	
1) VASILE ANDREI-NICOLAE, casatorit cu	
2) VASILE ANDREEA	

**C. Partea III. SARCINI**

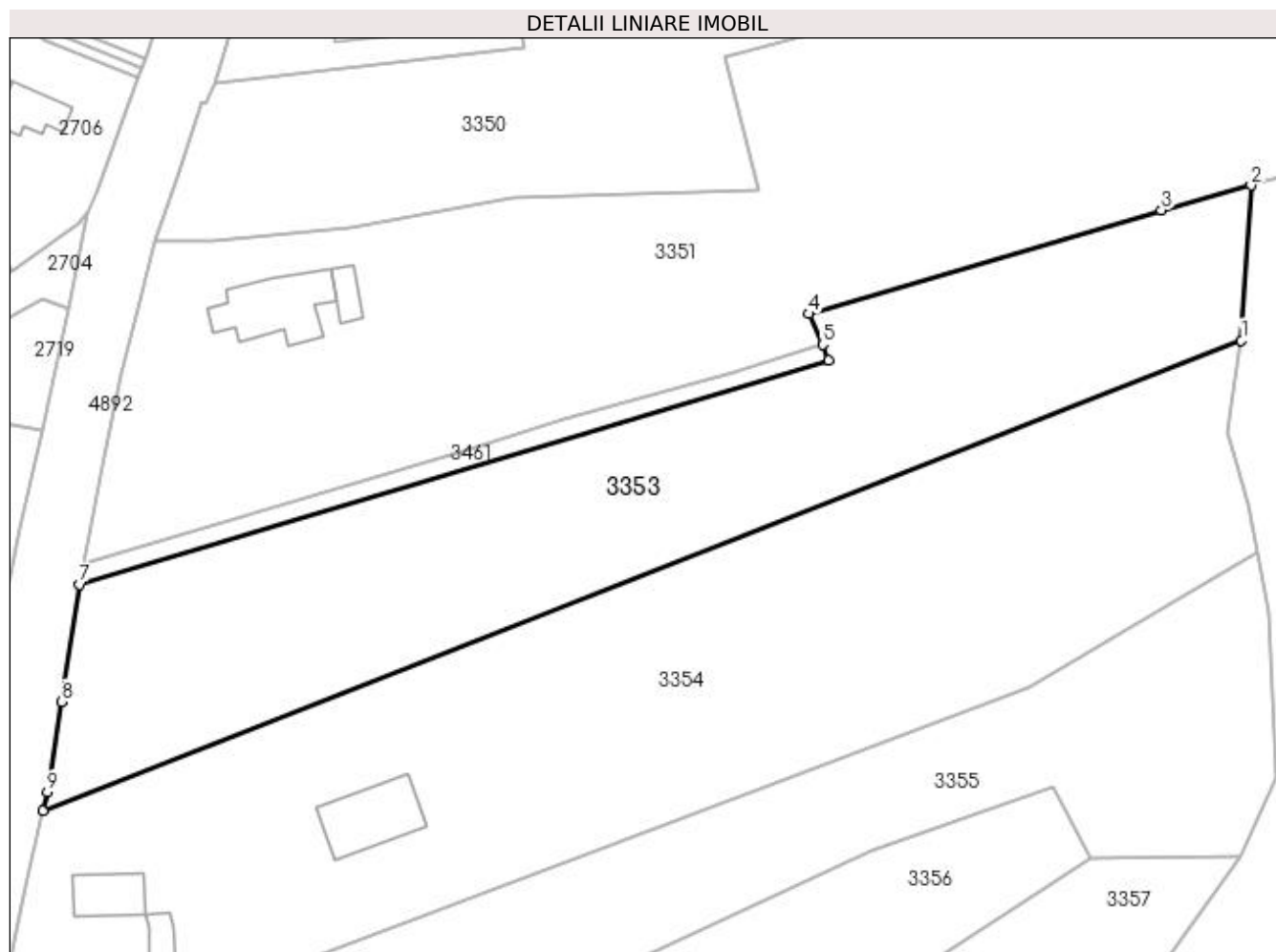
Inscrieri privind dezmembramintele dreptului de proprietate, drepturi reale de garanție și sarcini	Referințe
<b>405 / 10/01/2019</b>	
Act Notarial nr. 68, din 09/01/2019 emis de Botea Ileana;	
C2	A1
se radiaza pozitia 1, din partea C, in baza declaratiei aut. sub nr. 68/09.01.2019 de notar public Dr. Ileana Botea	
<b>11406 / 26/05/2022</b>	
Ordonanta nr. 31/P/2020, din 13/05/2022 emis de PARCHETUL DE PE LANGA INALTA CURTE DE CASATIE SI J (act administrativ nr PROCES VERBAL 31/P/2020 din 20.05.2022, emis de PARCHETUL DE PE LANGA INALTA CURTE DE CASATIE SI JUSTITIE);	
C3	A1
la cererea Parchetului de pe langa Inalta Curte de Casatie si Justitie Directia Nationala Anticoruptie-Serviciu Teritorial Craiova se notează măsura asiguratorie a sechestrului asigurator, până la concurența sumelor: 29.737.646,65 lei si 3.000 lei precum si a sumelor ce vor fi stabilite ca si obligatii accesorii, amenzi si cheltuieli judiciare, în baza ordonantei din data de 13.05.2022 pronunțată în dosarul nr.31/P/2020 al Parchetului de pe lângă Inalta Curte de Casatie si Justitie, DNA-Serviciul Teritorial Craiova si a PROCESULUI VERBAL de aplicare a sechestrului din data de 20.05.2022, privind pe suspectul Vasile Andrei Nicolae	
1) PARCHETUL DE PE LANGA INALTA CURTE DE CASATIE SI JUSTITIE -DIRECTIA NATIONALA ANTICORUPTIE-SERVICIUL TERITORIAL CRAIOVA, CIF:999999999999, lipsă CUI	

## Anexa Nr. 1 La Partea I

## Teren

Nr cadastral	Suprafața (mp)*	Observații / Referințe
81590	5.498	

\* Suprafața este determinată în planul de proiecție Stereo 70.



## Date referitoare la teren

Crt	Categorie folosință	Intravilan	Suprafața (mp)	Tarla	Parcelă	Nr. topo	Observații / Referințe
1	arabil	DA	515	18	558,564	-	
2	faneata	DA	3.177	18	561-563	-	FANEATA CU POMI
3	faneata	DA	1.806	18	572,573	-	FANEATA IMPADURITA

## Lungime Segmente

1) Valorile lungimilor segmentelor sunt obținute din proiecție în plan.

Punct început	X / Y	Punct sfârșit	X / Y	Lungime segment (** (m)
1	508.469,345 420.789,274	2	508.470,913 420.814,414	25.189
2	508.470,913 420.814,414	3	508.456,374 420.810,388	15.086
3	508.456,374 420.810,388	4	508.399,224 420.793,59	59.568
4	508.399,224 420.793,59	5	508.401,459 420.788,603	5.465

Punct început	X / Y	Punct sfârșit	X / Y	Lungime segment (** (m)
5	508.401,459 420.788,603	6	508.402,425 420.786,013	2.764
6	508.402,425 420.786,013	7	508.280,902 420.749,718	126.827
7	508.280,902 420.749,718	8	508.278,016 420.730,694	19.242
8	508.278,016 420.730,694	9	508.275,666 420.716,03	14.851
9	508.275,666 420.716,03	10	508.274,96 420.713,057	3.056
10	508.274,96 420.713,057	1	508.469,345 420.789,274	208.793

\*\* Lungimile segmentelor sunt determinate în planul de proiecție Stereo 70 și sunt rotunjite la 1 milimetru.

\*\*\* Distanța dintre puncte este formată din segmente cumulate ce sunt mai mici decât valoarea 1 milimetru.







## DATE DESPRE IMOBILUL NR. 3354

Oficiul de Cadastru și Publicitate Imobiliară ARGES  
Biroul de Cadastru și Publicitate Imobiliară Campulung

## A. Partea I. Descrierea imobilului

TEREN Intravilan

Adresa: Loc. Selari, Nr. 88, Jud. Arges, PUNCTUL SELARI

Nr. Crt	Nr cadastral Nr. topografic	Suprafața* (mp)	Observații / Referințe
A1	81591	8.123	Sector cadastral:35 Teren neimprijmit;

## Construcții

Crt	Nr cadastral Nr. topografic	Adresa	Observații / Referințe
A1.1	81591-C1	Loc. Selari, Nr. 88, Jud. Arges, PUNCTUL SELARI	Nr. niveluri:2; S. construita la sol:78 mp; S. construita desfasurata:98 mp; CASA DI LEMN CONSTRUITA IN ANUL 1927
A1.2	81591-C2	Loc. Selari, Nr. 88, Jud. Arges, PUNCTUL SELARI	Nr. niveluri:1; S. construita la sol:32 mp; S. construita desfasurata:32 mp; ANEXA DIN LEMN CONSTRUITA IN ANUL 1927;se rectifica cf.art.12,alin.16(Legea7/1996)
A1.3		Loc. Selari, Nr. 88, Jud. Arges, PUNCTUL SELARI	Nr. niveluri:1; S. construita la sol:144 mp; S. construita desfasurata:144 mp;

## B. Partea II. Proprietari și acte

Inscrieri privitoare la dreptul de proprietate și alte drepturi reale	Referințe
<b>18047 / 25/10/2018</b>	
Act Notarial nr. 4934, din 24/10/2018 emis de Botea Dumitru;	
B2	A1, A1.1, A1.2
Intabulare, drept de PROPRIETATE-bun comun, dobandit prin Conventie, cota actuala 1/1, cota initiala 1/1	
1) VASILE ANDREI-NICOLAE, casatorit cu	
2) VASILE ANDREEA	
/	
Act Normativ nr. 7, din 13/03/1996 emis de PARLAMENT (art. 12 alin. 16 );	
B5	A1.3
Intabulare, drept de PROPRIETATE, dobandit prin Construire, cota actuala 1/1, cota initiala 1/1	
1) VASILE ANDREEA	
2) VASILE ANDREI-NICOLAE	

## C. Partea III. SARCINI

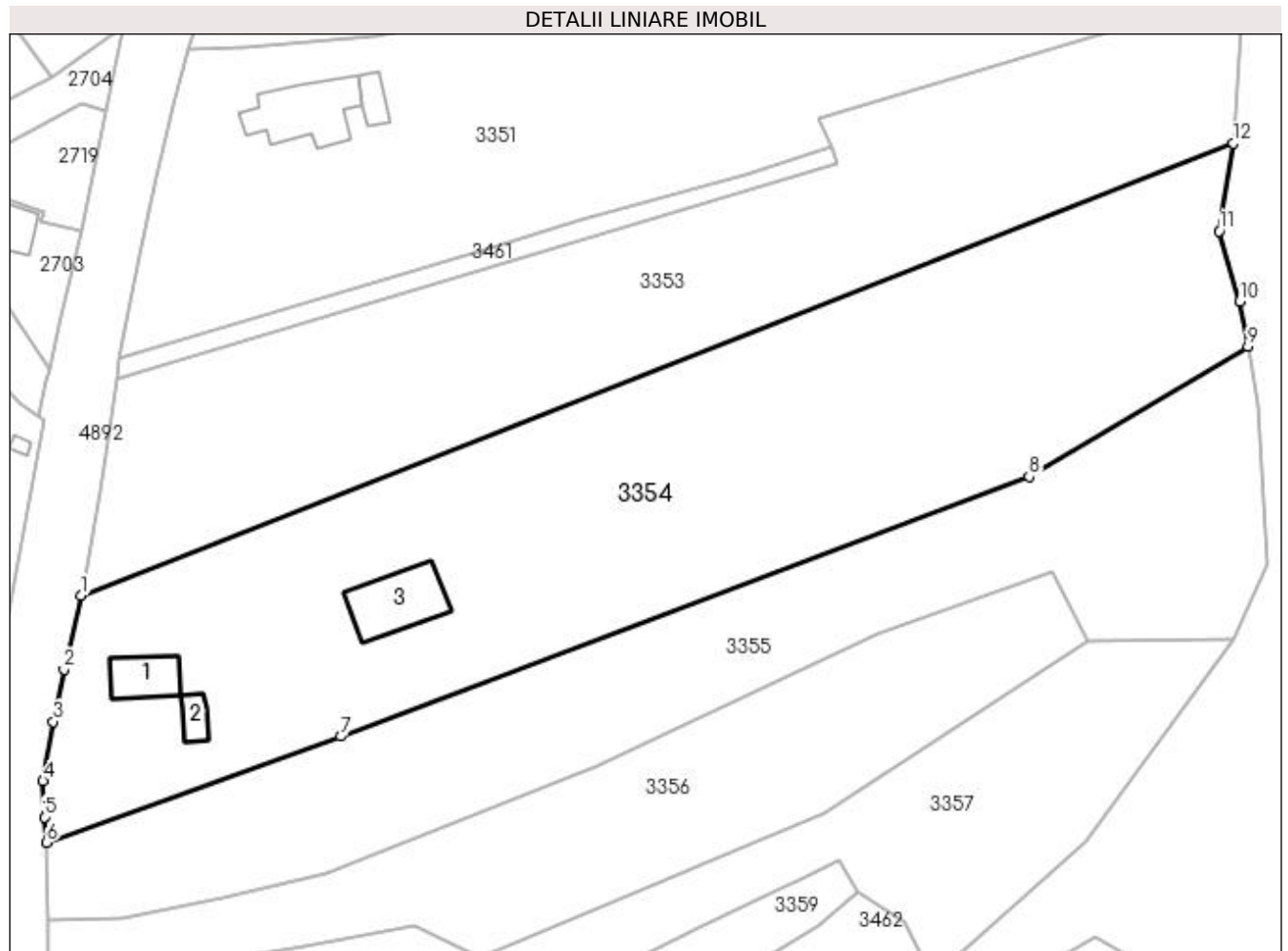
Inscrieri privind dezmembramintele dreptului de proprietate, drepturi reale de garanție și sarcini	Referințe
<b>11404 / 26/05/2022</b>	
Ordonanta nr. 31/P/2020, din 13/05/2022 emis de PARCHETUL DE PE LANGA INALTA CURTE DE CASATIE SI J (act administrativ nr PROCES VERBAL 31/P/2020 din 20.05.2022, emis de PARCHETUL DE PE LANGA INALTA CURTE DE CASATIE SI JUSTITIE);	
C4	A1, A1.1, A1.2
la cererea Parchetului de pe langa Inalta Curte de Casatie si Justitie Directia Nationala Anticoruptie-Serviciu Teritorial Craiova se notează măsura asiguratorie a sechestrului asigurator, până la concurența sumelor: 29.737.646,65 lei si 3.000 lei precum si a sumelor ce vor fi stabilite ca si obligatii accesorii, amenzi si cheltuieli judiciare, în baza ordonanței din data de 13.05.2022 pronunțată în dosarul nr.31/P/2020 al Parchetului de pe lângă Inalta Curte de Casatie si Justitie, DNA-Serviciul Teritorial Craiova si a PROCESULUI VERBAL de aplicare a sechestrului din data de 20.05.2022, privind pe suspectul Vasile Andrei Nicolae	
1) PARCHETUL DE PE LANGA INALTA CURTE DE CASATIE SI JUSTITIE -DIRECTIA NATIONALA ANTICORUPTIE-SERVICIUL TERITORIAL CRAIOVA, CIF:999999999999, lipsă CUI	

## Anexa Nr. 1 La Partea I

## Teren

Nr cadastral	Suprafața (mp)*	Observații / Referințe
81591	8.123	

\* Suprafața este determinată în planul de proiecție Stereo 70.



## Date referitoare la teren

Crt	Categorie folosință	Intravilan	Suprafața (mp)	Tarla	Parcelă	Nr. topo	Observații / Referințe
1	curți construcții	DA	500	18	558-561	-	
2	faneata	DA	5.742	18	561,572	-	FANEATA CU POMI
3	faneata	DA	1.881	18	573	-	

## Date referitoare la construcții

Crt	Număr	Destinație construcție	Supraf. (mp)	Situație juridică	Observații / Referințe
A1.1	81591-C1	construcții de locuințe	78	Cu acte	Nr. niveluri:2; S. construita la sol:78 mp; S. construita desfasurata:98 mp; CASA DI LEMN CONSTRUITA IN ANUL 1927
A1.2	81591-C2	construcții anexa	Din acte: 122 Masurata: 32	Cu acte	Nr. niveluri:1; S. construita la sol:32 mp; S. construita desfasurata:32 mp; ANEXA DIN LEMN CONSTRUITA IN ANUL 1927;se rectifica cf.art.12,alin.16(Legea7/1996)
A1.3		construcții anexa	144	Cu acte	Nr. niveluri:1; S. construita la sol:144 mp; S. construita desfasurata:144 mp;

**Lungime Segmente**

1) Valorile lungimilor segmentelor sunt obţinute din proiecţie în plan.

Punct început	X / Y	Punct sfârşit	X / Y	Lungime segment (** (m)
1	508.274,96 420.713,057	2	508.272,006 420.700,623	12.78
2	508.272,006 420.700,623	3	508.270,24 420.691,808	8.99
3	508.270,24 420.691,808	4	508.268,493 420.681,811	10.148
4	508.268,493 420.681,811	5	508.268,723 420.675,724	6.091
5	508.268,723 420.675,724	6	508.269,089 420.671,41	4.329
6	508.269,089 420.671,41	7	508.318,727 420.689,303	52.764
7	508.318,727 420.689,303	8	508.434,887 420.733,087	124.138
8	508.434,887 420.733,087	9	508.471,819 420.755,044	42.966
9	508.471,819 420.755,044	10	508.470,439 420.762,682	7.762
10	508.470,439 420.762,682	11	508.466,986 420.774,502	12.314
11	508.466,986 420.774,502	12	508.469,345 420.789,274	14.959
12	508.469,345 420.789,274	1	508.274,96 420.713,057	208.793

\*\* Lungimile segmentelor sunt determinate în planul de proiecţie Stereo 70 şi sunt rotunjite la 1 milimetru.

\*\*\* Distanţa dintre puncte este formată din segmente cumulate ce sunt mai mici decât valoarea 1 milimetru.



**DATE DESPRE IMOBILUL NR. 3355**

Oficiul de Cadastru și Publicitate Imobiliară ARGES  
Biroul de Cadastru și Publicitate Imobiliară Campulung

**A. Partea I. Descrierea imobilului**

TEREN Intravilan

Adresa: Loc. Selari, Jud. Arges, PUNCTUL SELARI

Nr. Crt	Nr cadastral Nr. topografic	Suprafața* (mp)	Observații / Referințe
A1	81600	4.626	Sector cadastral:35 Teren neimprejmit;

**B. Partea II. Proprietari și acte**

Inscrieri privitoare la dreptul de proprietate și alte drepturi reale	Referințe
<b>18048 / 25/10/2018</b>	
Act Notarial nr. 4934, din 24/10/2018 emis de Botea Dumitru;	
B2	A1
Intabulare, drept de PROPRIETATE-bun comun, dobandit prin Conventie, cota actuala 1/1, cota initiala 1/1	
1) VASILE ANDREI-NICOLAE, casatorit cu	
2) VASILE ANDREEA	

**C. Partea III. SARCINI**

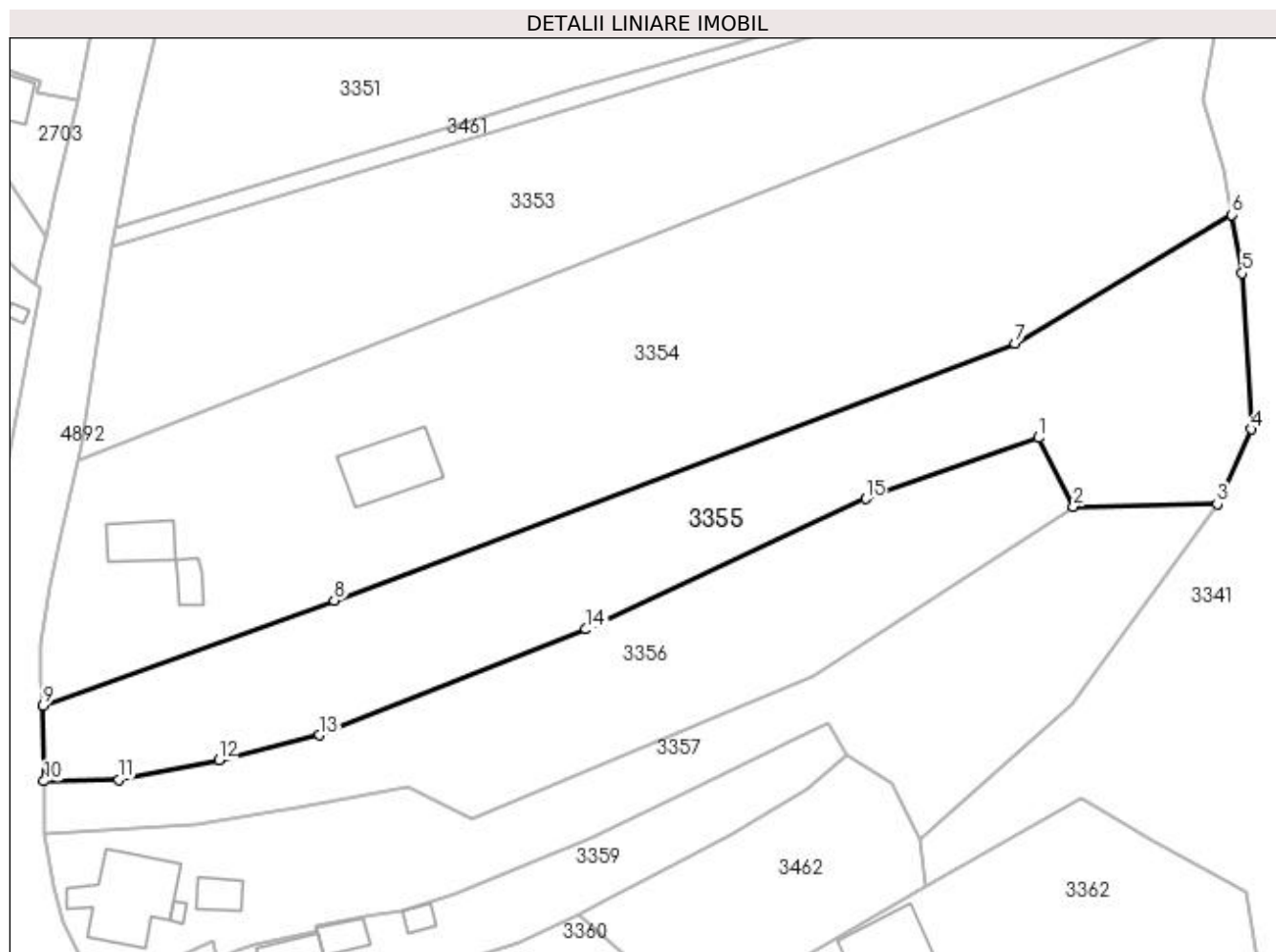
Inscrieri privind dezmembramintele dreptului de proprietate, drepturi reale de garanție și sarcini	Referințe
<b>11405 / 26/05/2022</b>	
Ordonanta nr. 31/P/2020, din 13/05/2022 emis de PARCHETUL DE PE LANGA INALTA CURTE DE CASATIE SI J (act administrativ nr PROCES VERBAL 31/P/2020 din 20.05.2022, emis de PARCHETUL DE PE LANGA INALTA CURTE DE CASATIE SI JUSTITIE);	
C3	A1
la cererea Parchetului de pe langa Inalta Curte de Casatie si Justitie-Directia Nationala Anticoruptie-Serviciu Teritorial Craiova se notează măsura asiguratorie a sechestrului asigurator, până la concurența sumelor: 29.737.646,65 lei si 3.000 lei precum si a sumelor ce vor fi stabilite ca si obligatii accesorii, amenzi si cheltuieli judiciare, în baza ordonanței din data de 13.05.2022 pronunțată în dosarul nr. 31/P/2020 al Parchetului de pe lângă Inalta Curte de Casatie si Justitie, DNA-Serviciul Teritorial Craiova si a PROCESULUI VERBAL de aplicare a sechestrului din data de 20.05.2022, privind pe suspectul Vasile Andrei Nicolae	
1) PARCHETUL DE PE LANGA INALTA CURTE DE CASATIE SI JUSTITIE -DIRECTIA NATIONALA ANTICORUPTIE-SERVICIUL TERITORIAL CRAIOVA, CIF:9999999999999, lipsă CUI	

## Anexa Nr. 1 La Partea I

## Teren

Nr cadastral	Suprafața (mp)*	Observații / Referințe
81600	4.626	

\* Suprafața este determinată în planul de proiecție Stereo 70.



## Date referitoare la teren

Crt	Categorie folosință	Intra vilan	Suprafața (mp)	Tarla	Parcelă	Nr. topo	Observații / Referințe
1	faneata	DA	1.282	18	556,558,560	-	
2	faneata	DA	1.904	18	554,560	-	FANEATA CU POMI
3	neproductiv	DA	1.440	18	550-552	-	

## Lungime Segmente

1) Valorile lungimilor segmentelor sunt obținute din proiecție în plan.

Punct început	X / Y	Punct sfârșit	X / Y	Lungime segment (** (m)
1	508.438,908 420.717,032	2	508.444,847 420.705,29	13.159
2	508.444,847 420.705,29	3	508.469,358 420.705,766	24.516
3	508.469,358 420.705,766	4	508.475,126 420.718,444	13.928
4	508.475,126 420.718,444	5	508.473,62 420.745,072	26.671

Punct început	X / Y	Punct sfârșit	X / Y	Lungime segment (** (m)
5	508.473,62 420.745,072	6	508.471,819 420.755,044	10.133
6	508.471,819 420.755,044	7	508.434,887 420.733,087	42.966
7	508.434,887 420.733,087	8	508.318,727 420.689,303	124.138
8	508.318,727 420.689,303	9	508.269,089 420.671,41	52.764
9	508.269,089 420.671,41	10	508.269,256 420.658,484	12.927
10	508.269,256 420.658,484	11	508.281,96 420.658,766	12.707
11	508.281,96 420.658,766	12	508.299,053 420.662,099	17.415
12	508.299,053 420.662,099	13	508.316,221 420.666,331	17.682
13	508.316,221 420.666,331	14	508.361,661 420.684,383	48.894
14	508.361,661 420.684,383	15	508.409,373 420.706,638	52.647
15	508.409,373 420.706,638	1	508.438,908 420.717,032	31.311

\*\* Lungimile segmentelor sunt determinate în planul de proiecție Stereo 70 și sunt rotunjite la 1 milimetru.

\*\*\* Distanța dintre puncte este formată din segmente cumulate ce sunt mai mici decât valoarea 1 milimetru.





**DATE DESPRE IMOBILUL NR. 3356**

Oficiul de Cadastru și Publicitate Imobiliară ARGES  
Biroul de Cadastru și Publicitate Imobiliară Campulung

**A. Partea I. Descrierea imobilului**

TEREN Intravilan

Adresa: Loc. Selari, Jud. Arges

Nr. Crt	Nr cadastral Nr. topografic	Suprafața* (mp)	Observații / Referințe
A1		3.186	Sector cadastral:35 Teren neimprejmuit;

**B. Partea II. Proprietari și acte**

Inscrieri privitoare la dreptul de proprietate și alte drepturi reale	Referințe
/	
Act Administrativ nr. 39450, din 11/04/1994 emis de CJPSDPAT ARGES;	
B1	A1
Intabulare, drept de PROPRIETATE, dobândit prin Reconstituire, cota actuala 1/1, cota initiala 1/1	
1) <b>BOMBOS STELA</b> , lipsă CNP	
2) <b>IACOB LETIȚIA</b> , lipsă CNP	
3) <b>PASCU ION</b> , lipsă CNP	

**C. Partea III. SARCINI .**

Inscrieri privind dezmembramintele dreptului de proprietate, drepturi reale de garanție și sarcini	Referințe
NU SUNT	

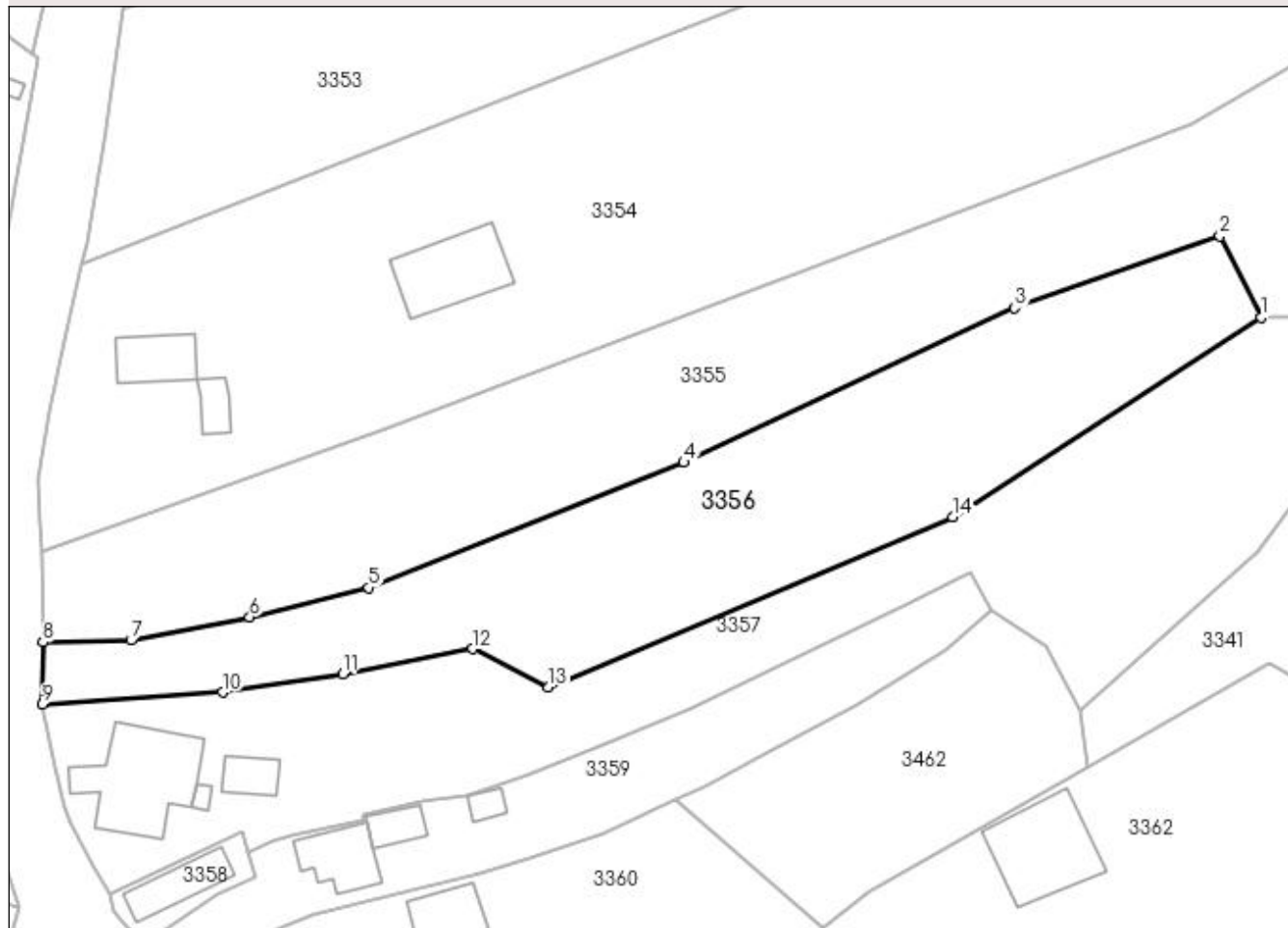
## Anexa Nr. 1 La Partea I

## Teren

Nr cadastral	Suprafața (mp)*	Observații / Referințe
	3.186	

\* Suprafața este determinată în planul de proiecție Stereo 70.

## DETALII LINIARE IMOBIL



## Date referitoare la teren

Crt	Categorie folosință	Intra vilan	Suprafața (mp)	Tarla	Parcelă	Nr. topo	Observații / Referințe
1	faneata	DA	3.186	18	546,547,550-553,555-557	-	

## Lungime Segmente

1) Valorile lungimilor segmentelor sunt obținute din proiecție în plan.

Punct început	X / Y	Punct sfârșit	X / Y	Lungime segment (** (m)
1	508.444,847 420.705,29	2	508.438,908 420.717,032	13.159
2	508.438,908 420.717,032	3	508.409,373 420.706,638	31.311
3	508.409,373 420.706,638	4	508.361,661 420.684,383	52.647
4	508.361,661 420.684,383	5	508.316,221 420.666,331	48.894
5	508.316,221 420.666,331	6	508.299,053 420.662,099	17.682

Punct început	X / Y	Punct sfârșit	X / Y	Lungime segment (** (m)
6	508.299,053 420.662,099	7	508.281,96 420.658,766	17.415
7	508.281,96 420.658,766	8	508.269,256 420.658,484	12.707
8	508.269,256 420.658,484	9	508.269,213 420.649,508	8.976
9	508.269,213 420.649,508	10	508.295,162 420.651,233	26.006
10	508.295,162 420.651,233	11	508.312,504 420.653,886	17.544
11	508.312,504 420.653,886	12	508.331,256 420.657,512	19.099
12	508.331,256 420.657,512	13	508.342,164 420.651,958	12.241
13	508.342,164 420.651,958	14	508.400,395 420.676,507	63.194
14	508.400,395 420.676,507	1	508.444,847 420.705,29	52.957

\*\* Lungimile segmentelor sunt determinate în planul de proiecție Stereo 70 și sunt rotunjite la 1 milimetru.

\*\*\* Distanța dintre puncte este formată din segmente cumulate ce sunt mai mici decât valoarea 1 milimetru.



**DATE DESPRE IMOBILUL NR. 3357**

Oficiul de Cadastru și Publicitate Imobiliară ARGES  
Biroul de Cadastru și Publicitate Imobiliară Campulung

**A. Partea I. Descrierea imobilului**

TEREN Necunoscut

Adresa: Loc. Selari, Nr. 86, Jud. Arges

Nr. Crt	Nr cadastral Nr. topografic	Suprafața* (mp)	Observații / Referințe
A1		Din acte: 4.070 Masurata: 3.920	Sector cadastral:35 Teren neimprejmuat; Se scade suprafata de 150 mp conform Contractului de Vanzare Cumparare Nr. 156/29.11.1995 eliberat de NP CORNELIA IONESCU

**Construcții**

Crt	Nr cadastral Nr. topografic	Adresa	Observații / Referințe
A1.1		Loc. Selari, Nr. 86, Jud. Arges	Nr. niveluri:3; S. construita la sol:204 mp; S. construita desfasurata:430 mp;
A1.2		Loc. Selari, Nr. 86, Jud. Arges	Nr. niveluri:1; S. construita la sol:41 mp; S. construita desfasurata:41 mp;
A1.3		Loc. Selari, Nr. 86, Jud. Arges	Nr. niveluri:1; S. construita la sol:8 mp; S. construita desfasurata:8 mp;

**B. Partea II. Proprietari și acte**

Inscrieri privitoare la dreptul de proprietate și alte drepturi reale		Referințe
/		
Act Administrativ nr. 54110, din 14/09/1994 emis de CJPSDPAT ARGES;		
B1	Intabulare, drept de PROPRIETATE, dobandit prin Reconstituire, cota actuala 1/1, cota initiala 1/1 1) IACOB NICOLAE, lipsă CNP	A1
Act Normativ nr. 7, din 13/03/1996 emis de PARLAMENT (art. 12 alin. 16 );		
B2	Intabulare, drept de PROPRIETATE, dobandit prin Construire, cota actuala 1/1, cota initiala 1/1 1) IACOB NICOLAE, lipsă CNP	A1.1, A1.2, A1.3

**C. Partea III. SARCINI .**

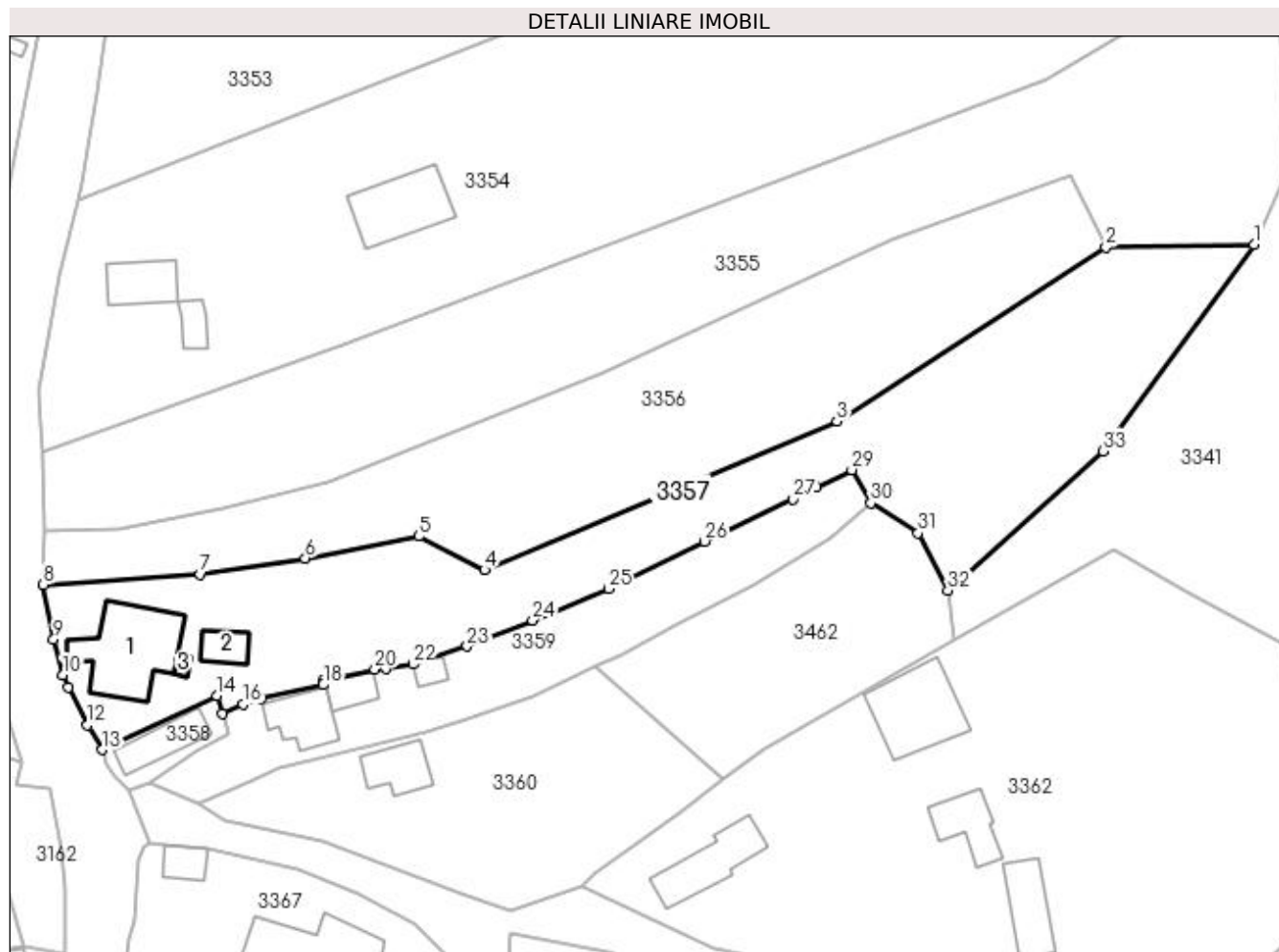
Inscrieri privind dezmembramintele dreptului de proprietate, drepturi reale de garanție și sarcini	Referințe
NU SUNT	

## Anexa Nr. 1 La Partea I

## Teren

Nr cadastral	Suprafața (mp)*	Observații / Referințe
	Din acte: 4.070	Se scade suprafața de 150 mp conform Contractului de Vanzare Cumparare Nr. Masurata: 3.920 156/29.11.1995 eliberat de NP CORNELIA IONESCU

\* Suprafața este determinată în planul de proiecție Stereo 70.



## Date referitoare la teren

Crt	Categorie folosință	Intravilan	Suprafața (mp)	Tarla	Parcelă	Nr. topo	Observații / Referințe
1	curți construcții	DA	1.299	18	544,545,557	-	
2	faneata	NU	2.193	18	546-550	-	
3	neproductiv	DA	428	18	548,549	-	

## Date referitoare la construcții

Crt	Număr	Destinație construcție	Supraf. (mp)	Situație juridică	Observații / Referințe
A1.1		construcții de locuințe	204	Cu acte	Nr. niveluri:3; S. construita la sol:204 mp; S. construita desfasurata:430 mp;
A1.2		construcții anexa	41	Cu acte	Nr. niveluri:1; S. construita la sol:41 mp; S. construita desfasurata:41 mp;
A1.3		construcții anexa	8	Cu acte	Nr. niveluri:1; S. construita la sol:8 mp; S. construita desfasurata:8 mp;

## Lungime Segmente

1) Valorile lungimilor segmentelor sunt obținute din proiecție în plan.

Punct început	X / Y	Punct sfârșit	X / Y	Lungime segment (** (m)	Punct început	X / Y	Punct sfârșit	X / Y	Lungime segment (** (m)
---------------	-------	---------------	-------	-------------------------	---------------	-------	---------------	-------	-------------------------

Punct început	X / Y	Punct sfârșit	X / Y	Lungime segment (** (m)
1	508.469,358 420.705,766	2	508.444,847 420.705,29	24.516
3	508.400,395 420.676,507	4	508.342,164 420.651,958	63.194
5	508.331,256 420.657,512	6	508.312,504 420.653,886	19.099
7	508.295,162 420.651,233	8	508.269,213 420.649,508	26.006
9	508.270,924 420.640,444	10	508.272,436 420.634,598	6.038
11	508.273,296 420.632,478	12	508.276,543 420.626,289	6.989
13	508.278,949 420.622,222	14	508.297,947 420.631,173	21.001
15	508.298,841 420.628,216	16	508.302,264 420.629,708	3.734
17	508.305,225 420.630,6	18	508.315,529 420.632,938	10.566
19	508.315,516 420.633,695	20	508.323,991 420.635,53	8.671
21	508.325,902 420.635,689	22	508.330,34 420.636,385	4.492
23	508.339,302 420.639,31	24	508.350,1 420.643,629	11.63
25	508.362,698 420.648,859	26	508.378,556 420.656,666	17.676
27	508.393,189 420.663,644	28	508.397,012 420.665,632	4.309
29	508.402,891 420.668,467	30	508.406,023 420.663,023	6.281
31	508.413,845 420.658,042	32	508.418,759 420.648,584	10.658
33	508.444,451 420.671,574	1	508.469,358 420.705,766	42.302

Punct început	X / Y	Punct sfârșit	X / Y	Lungime segment (** (m)
2	508.444,847 420.705,29	3	508.400,395 420.676,507	52.957
4	508.342,164 420.651,958	5	508.331,256 420.657,512	12.241
6	508.312,504 420.653,886	7	508.295,162 420.651,233	17.544
8	508.269,213 420.649,508	9	508.270,924 420.640,444	9.224
10	508.272,436 420.634,598	11	508.273,296 420.632,478	2.288
12	508.276,543 420.626,289	13	508.278,949 420.622,222	4.725
14	508.297,947 420.631,173	15	508.298,841 420.628,216	3.089
16	508.302,264 420.629,708	17	508.305,225 420.630,6	3.092
18	508.315,529 420.632,938	19	508.315,516 420.633,695	0.757
20	508.323,991 420.635,53	21	508.325,902 420.635,689	1.918
22	508.330,34 420.636,385	23	508.339,302 420.639,31	9.427
24	508.350,1 420.643,629	25	508.362,698 420.648,859	13.64
26	508.378,556 420.656,666	27	508.393,189 420.663,644	16.212
28	508.397,012 420.665,632	29	508.402,891 420.668,467	6.527
30	508.406,023 420.663,023	31	508.413,845 420.658,042	9.273
32	508.418,759 420.648,584	33	508.444,451 420.671,574	34.476

\*\* Lungimile segmentelor sunt determinate în planul de proiecție Stereo 70 și sunt rotunjite la 1 milimetru.

\*\*\* Distanța dintre puncte este formată din segmente cumulate ce sunt mai mici decât valoarea 1 milimetru.





**DATE DESPRE IMOBILUL NR. 3358**

Oficiul de Cadastru și Publicitate Imobiliară ARGES  
Biroul de Cadastru și Publicitate Imobiliară Campulung

**A. Partea I. Descrierea imobilului**

TEREN Intravilan

Adresa: Loc. Selari, Jud. Arges

Nr. Crt	Nr cadastral Nr. topografic	Suprafața* (mp)	Observații / Referințe
A1	82527	151	Sector cadastral:35 Teren neimprejmuț;

**Construcții**

Crt	Nr cadastral Nr. topografic	Adresa	Observații / Referințe
A1.1	82527-C1	Loc. Selari, Jud. Arges	Nr. niveluri:2; S. construita la sol:73 mp; S. construita desfasurata:146 mp; Spatiu comercial(P+E)/2007

**B. Partea II. Proprietari și acte**

Inscrieri privitoare la dreptul de proprietate și alte drepturi reale		Referințe
<b>18741 / 02/09/2022</b>		
Act Notarial nr. 156, din 29/11/1995 emis de BNP IONESCU CORNELIA (act administrativ nr 4114 din 16.10.2012, emis de PRIMARIA VALEA MARE PRAVAT;act administrativ nr 1720 din 02.08.2022, emis de PRIMARIA VALEA MARE PRAVAT;act administrativ nr 192939 din 28.05.1994, emis de PRIMARIA VALEA MARE PRAVAT;act administrativ nr 4037 din 01.08.2022, emis de PRIMARIA VALEA MARE PRAVAT;act administrativ nr 2393 din 10.08.2007, emis de PRIMARIA VALEA MARE PRAVAT;act administrativ nr 4179 din 09.08.2022, emis de PRIMARIA VALEA MARE PRAVAT;act administrativ nr 4038 din 01.08.2022, emis de PRIMARIA VALEA MARE PRAVAT);		
B1	Intabulare, drept de PROPRIETATE, dobandit prin Conventie, cota actuala 1/1, cota initiala 1/1 1) CORODESCU GABRIEL 2) CORODESCU FLORENTINA CLARA, soti	A1
B2	Intabulare, drept de PROPRIETATE, dobandit prin Construire, cota actuala 1/1, cota initiala 1/1 1) CORODESCU GABRIEL 2) CORODESCU FLORENTINA CLARA, soti	A1.1

**C. Partea III. SARCINI .**

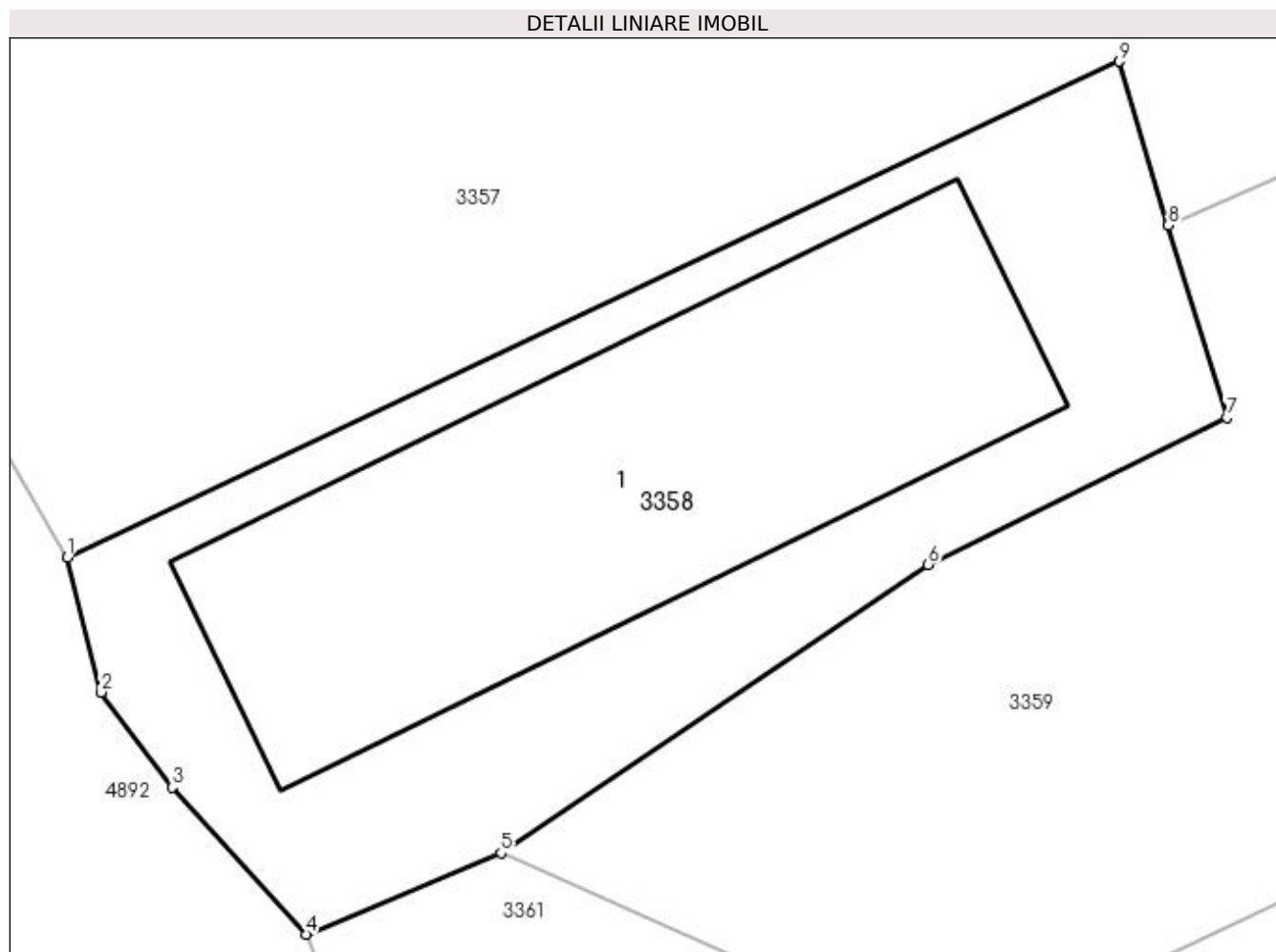
Inscrieri privind dezmembramintele dreptului de proprietate, drepturi reale de garanție și sarcini	Referințe
NU SUNT	

## Anexa Nr. 1 La Partea I

## Teren

Nr cadastral	Suprafața (mp)*	Observații / Referințe
82527	151	

\* Suprafața este determinată în planul de proiecție Stereo 70.



## Date referitoare la teren

Crt	Categorie folosință	Intra vilan	Suprafața (mp)	Tarla	Parcelă	Nr. topo	Observații / Referințe
1	curți constructii	DA	151	18	543,544	-	

## Date referitoare la construcții

Crt	Număr	Destinație construcție	Supraf. (mp)	Situație juridică	Observații / Referințe
A1.1	82527-C1	constructii anexa	73	Cu acte	Nr. niveluri:2; S. construita la sol:73 mp; S. construita desfasurata:146 mp; Spatiu comercial(P+E)/2007

## Lungime Segmente

1) Valorile lungimilor segmentelor sunt obținute din proiecție în plan.

Punct început	X / Y	Punct sfârșit	X / Y	Lungime segment (** (m)
1	508.278,949 420.622,222	2	508.279,56 420.619,783	2.514
2	508.279,56 420.619,783	3	508.280,84 420.618,063	2.144
3	508.280,84 420.618,063	4	508.283,26 420.615,409	3.592

Punct început	X / Y	Punct sfârșit	X / Y	Lungime segment (** (m)
4	508.283,26 420.615,409	5	508.286,782 420.616,877	3.816
5	508.286,782 420.616,877	6	508.294,501 420.622,087	9.313
6	508.294,501 420.622,087	7	508.299,897 420.624,744	6.015
7	508.299,897 420.624,744	8	508.298,841 420.628,216	3.629
8	508.298,841 420.628,216	9	508.297,947 420.631,173	3.089
9	508.297,947 420.631,173	1	508.278,949 420.622,222	21.001

\*\* Lungimile segmentelor sunt determinate în planul de proiecție Stereo 70 și sunt rotunjite la 1 milimetru.

\*\*\* Distanța dintre puncte este formată din segmente cumulate ce sunt mai mici decât valoarea 1 milimetru.



**DATE DESPRE IMOBILUL NR. 3359**

Oficiul de Cadastru și Publicitate Imobiliară ARGES  
Biroul de Cadastru și Publicitate Imobiliară Campulung

**A. Partea I. Descrierea imobilului**

TEREN Intravilan

Adresa: Loc. Selari, Nr. 85A, Jud. Arges, PCT. "ACASA"

Nr. Crt	Nr cadastral Nr. topografic	Suprafața* (mp)	Observații / Referințe
A1	81486	Din acte: 1.258 Masurata: 1.304	Sector cadastral:35 Teren imprejmuit;

**Construcții**

Crt	Nr cadastral Nr. topografic	Adresa	Observații / Referințe
A1.1	81486-C1	Loc. Selari, Nr. 85A, Jud. Arges, PCT. "ACASA"	Nr. niveluri:1; S. construita la sol:85 mp; S. construita desfasurata:85 mp; LOCUINTA PARTER
A1.2	81486-C2	Loc. Selari, Nr. 85A, Jud. Arges, PCT. "ACASA"	Nr. niveluri:1; S. construita la sol:38 mp; S. construita desfasurata:38 mp; ANEXA
A1.3	81486-C3	Loc. Selari, Nr. 85A, Jud. Arges, PCT. "ACASA"	Nr. niveluri:1; S. construita la sol:19 mp; S. construita desfasurata:19 mp; ANEXA

**B. Partea II. Proprietari și acte**

Inscrieri privitoare la dreptul de proprietate și alte drepturi reale	Referințe	
<b>11772 / 16/08/2017</b>		
Act Notarial nr. 1787, din 10/06/1997 emis de BNP TULUCA FILOFTEIA (act administrativ nr 3194 din 12.09.2017, emis de PRIMARIA COMUNEI VALEA MARE PRAVAT;act administrativ nr seria CB nr 045562 din 20.02.1999, emis de PRIMARIA MUN. CAMPULUNG;act administrativ nr 2877 din 08.08.2017, emis de PRIMARIAVALEA MARE PRAVAT;act administrativ nr 3193 din 12.09.2017, emis de PRIMARIA COMUNEI VALEA MARE PRAVAT;act administrativ nr 2886 din 08.08.2017, emis de PRIMARIA VALEA MARE PRAVAT;act administrativ nr seria DR nr. 604271 din 07.04.2003, emis de PRIMARIA COMUNEI VALEA MARE PRAVAT);		
B1	Intabulare, drept de PROPRIETATE, dobandit prin Conventie, cota actuala 1/1, cota initiala 1/1 1) <b>DINIȘCĂ ANI-MARIA</b> , fosta IACOB ANI MARIA	A1, A1.1
B2	Intabulare, drept de PROPRIETATE, dobandit prin Construire, cota actuala 1/1, cota initiala 1/1 1) <b>DINIȘCĂ ANI-MARIA</b> , fosta IACOB ANI MARIA	A1.2, A1.3

**C. Partea III. SARCINI**

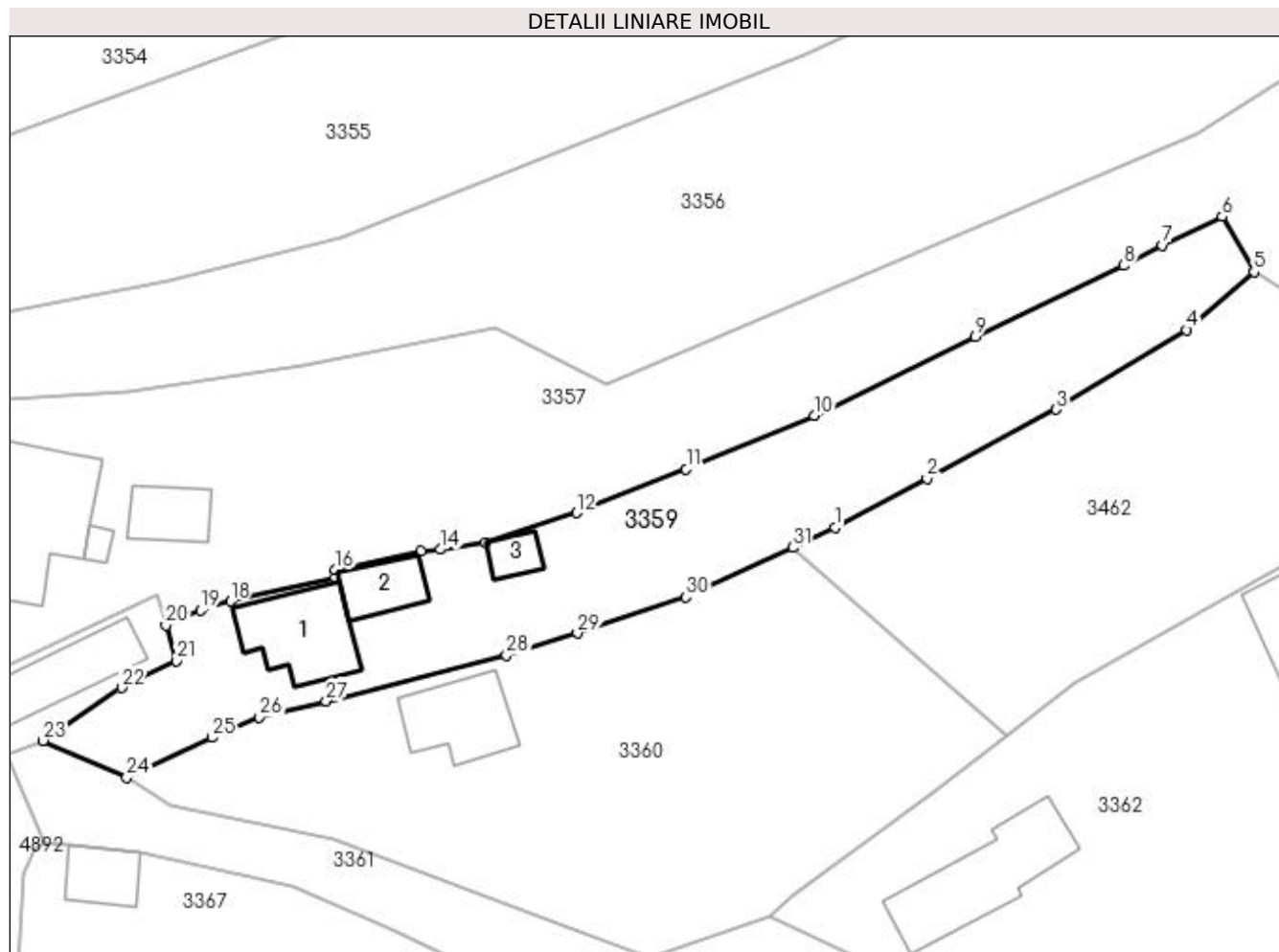
Inscrieri privind dezmembramintele dreptului de proprietate, drepturi reale de garanție și sarcini	Referințe	
<b>11772 / 16/08/2017</b>		
Act Notarial nr. 1787, din 10/06/1997 emis de BNP TULUCA FILOFTEIA (act administrativ nr 3194 din 12.09.2017, emis de PRIMARIA COMUNEI VALEA MARE PRAVAT;act administrativ nr seria CB nr 045562 din 20.02.1999, emis de PRIMARIA MUN. CAMPULUNG;act administrativ nr 2877 din 08.08.2017, emis de PRIMARIAVALEA MARE PRAVAT;act administrativ nr 3193 din 12.09.2017, emis de PRIMARIA COMUNEI VALEA MARE PRAVAT;act administrativ nr 2886 din 08.08.2017, emis de PRIMARIA VALEA MARE PRAVAT;act administrativ nr seria DR nr. 604271 din 07.04.2003, emis de PRIMARIA COMUNEI VALEA MARE PRAVAT);		
C1	Intabulare, drept de IPOTECA LEGALA, Valoare:0 -in vederea garantarii obligatiei de intretinere si ingrijire, preluata din Registrul de Transcriptiuni si Inscriptiuni sub nr. 1495/10.06.1997 1) <b>IACOB ELENA</b>	A1, A1.1

## Anexa Nr. 1 La Partea I

## Teren

Nr cadastral	Suprafața (mp)*	Observații / Referințe
81486	Din acte: 1.258 Masurata: 1.304	

\* Suprafața este determinată în planul de proiecție Stereo 70.



## Date referitoare la teren

Crt	Categorie folosință	Intra vilan	Suprafața (mp)	Tarla	Parcelă	Nr. topo	Observații / Referințe
1	curți constructii	DA	525	18	543	-	
2	faneata	DA	779	18	540	-	

## Date referitoare la construcții

Crt	Număr	Destinație construcție	Supraf. (mp)	Situație juridică	Observații / Referințe
A1.1	81486-C1	construcții de locuințe	85	Cu acte	Nr. niveluri:1; S. construita la sol:85 mp; S. construita desfasurata:85 mp; LOCUINTA PARTER
A1.2	81486-C2	construcții anexa	38	Cu acte	Nr. niveluri:1; S. construita la sol:38 mp; S. construita desfasurata:38 mp; ANEXA
A1.3	81486-C3	construcții anexa	19	Cu acte	Nr. niveluri:1; S. construita la sol:19 mp; S. construita desfasurata:19 mp; ANEXA

## Lungime Segmente

1) Valorile lungimilor segmentelor sunt obținute din proiecție în plan.

Punct început	X / Y	Punct sfârșit	X / Y	Lungime segment (** (m))
1	508.364,734 420.637,84	2	508.373,827 420.642,71	10.315

Punct început	X / Y	Punct sfârșit	X / Y	Lungime segment (** (m))
2	508.373,827 420.642,71	3	508.386,537 420.649,48	14.401

Punct început	X / Y	Punct sfârșit	X / Y	Lungime segment (** (m)
3	508.386,537 420.649,48	4	508.399,385 420.657,308	15.045
5	508.406,023 420.663,023	6	508.402,891 420.668,467	6.281
7	508.397,012 420.665,632	8	508.393,189 420.663,644	4.309
9	508.378,556 420.656,666	10	508.362,698 420.648,859	17.676
11	508.350,1 420.643,629	12	508.339,302 420.639,31	11.63
13	508.330,34 420.636,385	14	508.325,902 420.635,689	4.492
15	508.323,991 420.635,53	16	508.315,516 420.633,695	8.671
17	508.315,529 420.632,938	18	508.305,225 420.630,6	10.566
19	508.302,264 420.629,708	20	508.298,841 420.628,216	3.734
21	508.299,897 420.624,744	22	508.294,501 420.622,087	6.015
23	508.286,782 420.616,877	24	508.294,994 420.613,254	8.976
25	508.303,422 420.617,185	26	508.308,086 420.619,162	5.066
27	508.314,651 420.620,769	28	508.332,405 420.625,292	18.321
29	508.339,4 420.627,461	30	508.350,085 420.631,023	11.263
31	508.360,563 420.635,899	1	508.364,734 420.637,84	4.601

Punct început	X / Y	Punct sfârșit	X / Y	Lungime segment (** (m)
4	508.399,385 420.657,308	5	508.406,023 420.663,023	8.759
6	508.402,891 420.668,467	7	508.397,012 420.665,632	6.527
8	508.393,189 420.663,644	9	508.378,556 420.656,666	16.212
10	508.362,698 420.648,859	11	508.350,1 420.643,629	13.64
12	508.339,302 420.639,31	13	508.330,34 420.636,385	9.427
14	508.325,902 420.635,689	15	508.323,991 420.635,53	1.918
16	508.315,516 420.633,695	17	508.315,529 420.632,938	0.757
18	508.305,225 420.630,6	19	508.302,264 420.629,708	3.092
20	508.298,841 420.628,216	21	508.299,897 420.624,744	3.629
22	508.294,501 420.622,087	23	508.286,782 420.616,877	9.313
24	508.294,994 420.613,254	25	508.303,422 420.617,185	9.3
26	508.308,086 420.619,162	27	508.314,651 420.620,769	6.759
28	508.332,405 420.625,292	29	508.339,4 420.627,461	7.324
30	508.350,085 420.631,023	31	508.360,563 420.635,899	11.557

\*\* Lungimile segmentelor sunt determinate în planul de proiecție Stereo 70 și sunt rotunjite la 1 milimetru.

\*\*\* Distanța dintre puncte este formată din segmente cumulate ce sunt mai mici decât valoarea 1 milimetru.





**DATE DESPRE IMOBILUL NR. 3360**

Oficiul de Cadastru și Publicitate Imobiliară ARGES  
 Biroul de Cadastru și Publicitate Imobiliară Campulung

**A. Partea I. Descrierea imobilului**

TEREN Necunoscut

Adresa: Loc. Selari, Nr. 84, Jud. Arges

Nr. Crt	Nr cadastral Nr. topografic	Suprafața* (mp)	Observații / Referințe
A1		1.756	Sector cadastral:35 Teren neimpregmuit;

**Construcții**

Crt	Nr cadastral Nr. topografic	Adresa	Observații / Referințe
A1.1		Loc. Selari, Nr. 84, Jud. Arges	Nr. niveluri:1; S. construita la sol:72 mp; S. construita desfasurata:72 mp;

**B. Partea II. Proprietari și acte**

Inscrieri privitoare la dreptul de proprietate și alte drepturi reale	Referințe
/	
Act Administrativ nr. 5424, din 25/01/1993 emis de CJPSDPAT ARGES;	
B1	A1
Intabulare, drept de PROPRIETATE, dobandit prin Reconstituire, cota actuala 1/1, cota initiala 1/1 1) ȘERBAN TOMA, lipsă CNP	
Act Normativ nr. 7, din 13/03/1996 emis de PARLAMENT (art. 12 alin. 16 );	
B2	A1.1
Intabulare, drept de PROPRIETATE, dobandit prin Construire, cota actuala 1/1, cota initiala 1/1 1) ȘERBAN TOMA, lipsă CNP	

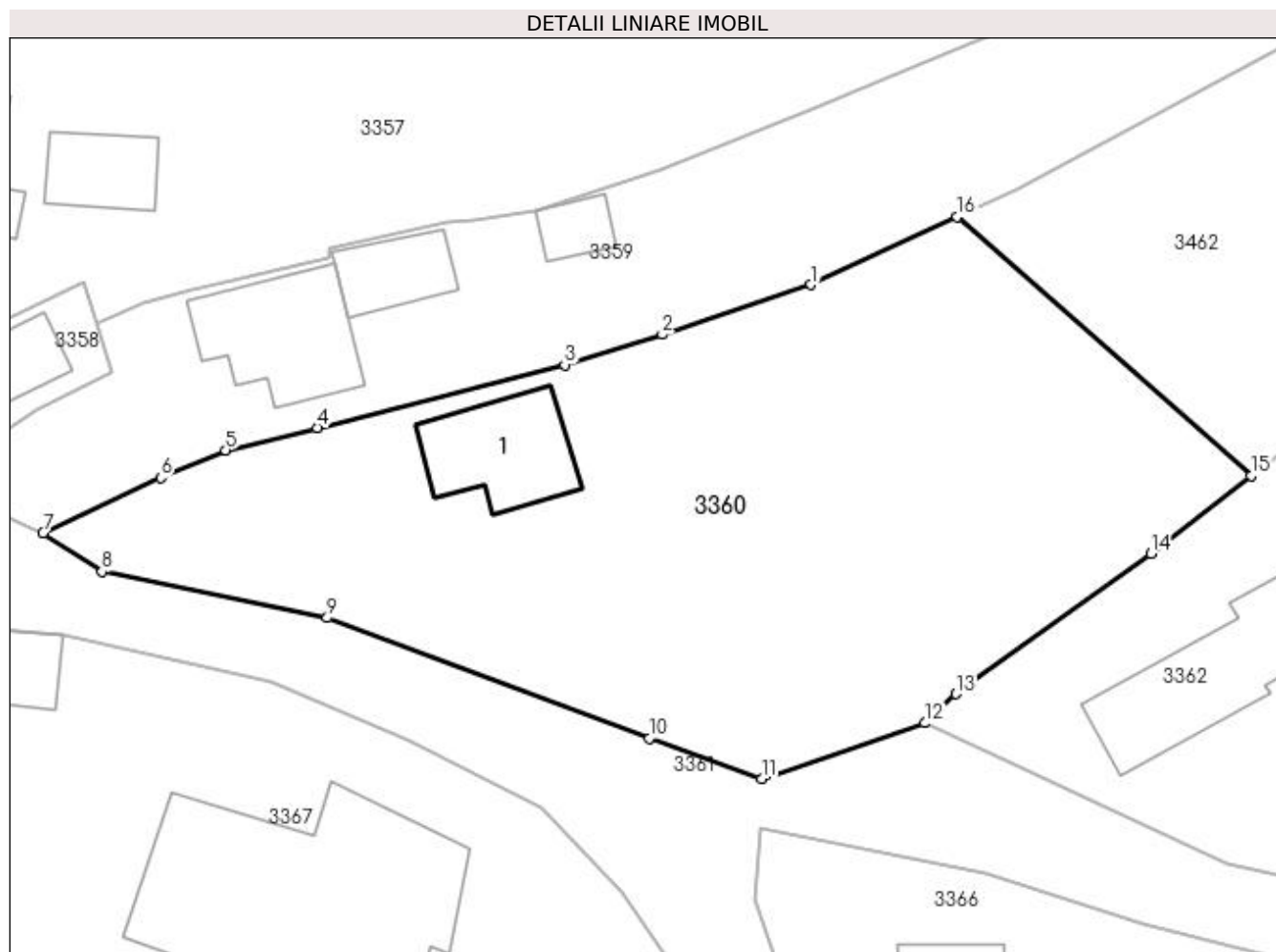
**C. Partea III. SARCINI .**

Inscrieri privind dezmembramintele dreptului de proprietate, drepturi reale de garanție și sarcini	Referințe
NU SUNT	

**Anexa Nr. 1 La Partea I****Teren**

Nr cadastral	Suprafața (mp)*	Observații / Referințe
	1.756	

\* Suprafața este determinată în planul de proiecție Stereo 70.

**Date referitoare la teren**

Crt	Categorie folosință	Intra vilan	Suprafața (mp)	Tarla	Parcelă	Nr. topo	Observații / Referințe
1	curți constructii	DA	283	18	541,542	-	
2	faneata	NU	1.473	18	538,539,541	-	

**Date referitoare la construcții**

Crt	Număr	Destinație construcție	Supraf. (mp)	Situație juridică	Observații / Referințe
A1.1		construcții de locuințe	72	Cu acte	Nr. niveluri:1; S. construita la sol:72 mp; S. construita desfasurata:72 mp;

**Lungime Segmente**

1) Valorile lungimilor segmentelor sunt obținute din proiecție în plan.

Punct început	X / Y	Punct sfârșit	X / Y	Lungime segment (** (m)
1	508.350,085 420.631,023	2	508.339,4 420.627,461	11.263
2	508.339,4 420.627,461	3	508.332,405 420.625,292	7.324
3	508.332,405 420.625,292	4	508.314,651 420.620,769	18.321

Punct început	X / Y	Punct sfârșit	X / Y	Lungime segment (** (m)
4	508.314,651 420.620,769	5	508.308,086 420.619,162	6.759
5	508.308,086 420.619,162	6	508.303,422 420.617,185	5.066
6	508.303,422 420.617,185	7	508.294,994 420.613,254	9.3
7	508.294,994 420.613,254	8	508.299,213 420.610,453	5.064
8	508.299,213 420.610,453	9	508.315,363 420.607,147	16.485
9	508.315,363 420.607,147	10	508.338,463 420.598,498	24.666
10	508.338,463 420.598,498	11	508.346,533 420.595,589	8.578
11	508.346,533 420.595,589	12	508.358,249 420.599,604	12.385
12	508.358,249 420.599,604	13	508.360,478 420.601,689	3.052
13	508.360,478 420.601,689	14	508.374,446 420.611,758	17.219
14	508.374,446 420.611,758	15	508.381,648 420.617,334	9.108
15	508.381,648 420.617,334	16	508.360,563 420.635,899	28.093
16	508.360,563 420.635,899	1	508.350,085 420.631,023	11.557

\*\* Lungimile segmentelor sunt determinate în planul de proiecție Stereo 70 și sunt rotunjite la 1 milimetru.

\*\*\* Distanța dintre puncte este formată din segmente cumulate ce sunt mai mici decât valoarea 1 milimetru.



**DATE DESPRE IMOBILUL NR. 3361**

Oficiul de Cadastru și Publicitate Imobiliară ARGES  
Biroul de Cadastru și Publicitate Imobiliară Campulung

**A. Partea I. Descrierea imobilului**

TEREN Necunoscut

Adresa: Loc. Selari, Jud. Arges

Nr. Crt	Nr cadastral Nr. topografic	Suprafața* (mp)	Observații / Referințe
A1		4.181	Sector cadastral:35 Teren neimprejmuit;

**B. Partea II. Proprietari și acte**

Inscrieri privitoare la dreptul de proprietate și alte drepturi reale		Referințe
/		
Act Normativ nr. 7, din 13/03/1996 emis de PARLAMENT (art. 13 alin. 15);		
B1	Inscrierea provizorie, drept de PROPRIETATE, dobandit prin Lege, cota actuala 1/1, cota initiala 1/1 1) COMUNA VALEA MARE PRAVAT, CIF:5010196	A1

**C. Partea III. SARCINI .**

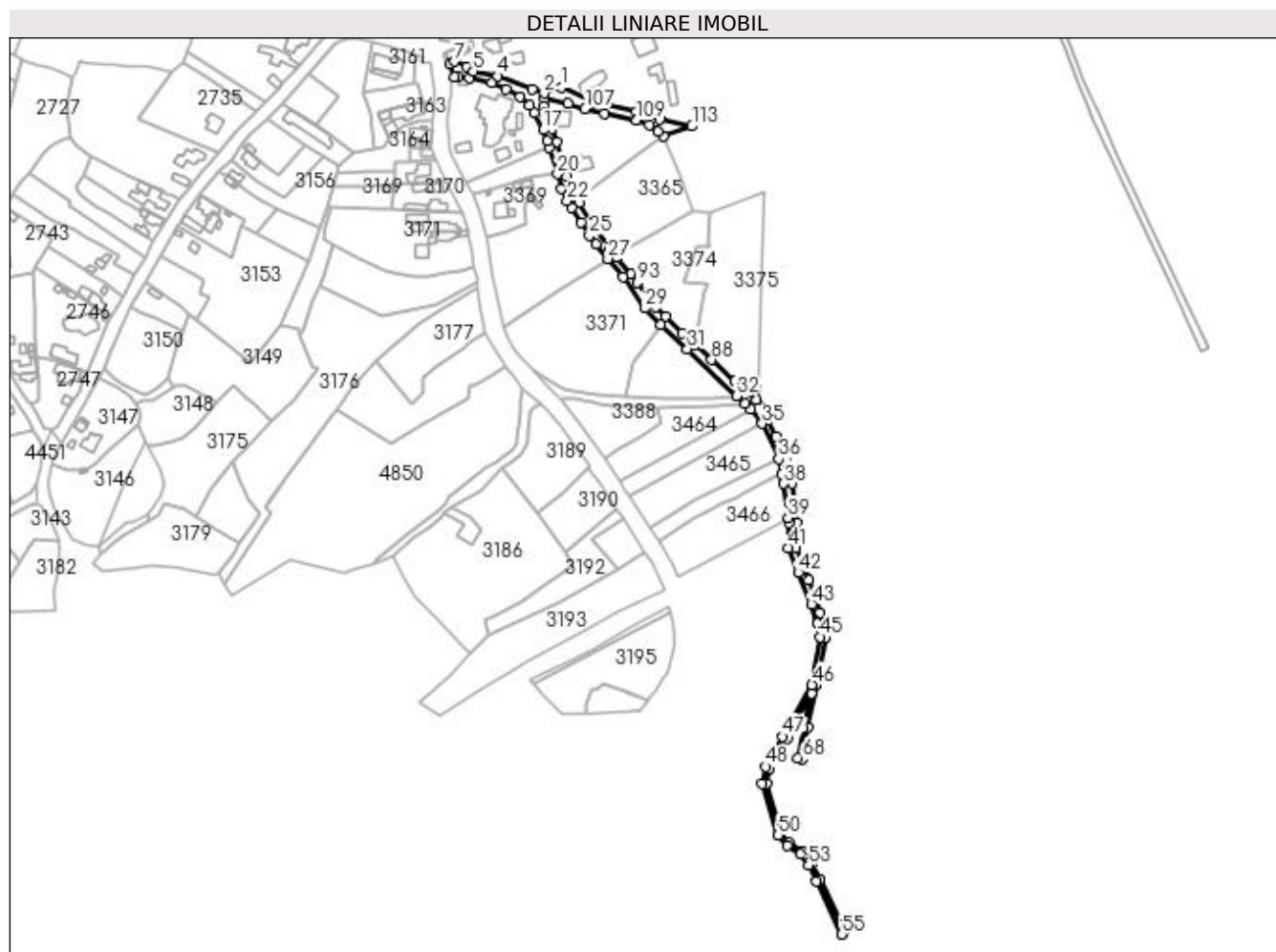
Inscrieri privind dezmembramintele dreptului de proprietate, drepturi reale de garanție și sarcini	Referințe
NU SUNT	

## Anexa Nr. 1 La Partea I

## Teren

Nr cadastral	Suprafața (mp)*	Observații / Referințe
	4.181	

\* Suprafața este determinată în planul de proiecție Stereo 70.



## Date referitoare la teren

Crt	Categorie folosință	Intra vilan	Suprafața (mp)	Tarla	Parcelă	Nr. topo	Observații / Referințe
1	drum	DA	379	18	DC 535	-	
2	drum	NU	3.802	16	278,279/1	-	

## Lungime Segmente

1) Valorile lungimilor segmentelor sunt obținute din proiecție în plan.

Punct început	X / Y	Punct sfârșit	X / Y	Lungime segment	Punct început	X / Y	Punct sfârșit	X / Y	Lungime segment	Punct început	X / Y	Punct sfârșit	X / Y	Lungime segment
1	508.358,249 420.599,604	2	508.346,533 420.595,589	12.385	2	508.346,533 420.595,589	3	508.338,463 420.598,498	8.578	3	508.338,463 420.598,498	4	508.315,363 420.607,147	24.666
4	508.315,363 420.607,147	5	508.299,213 420.610,453	16.485	5	508.299,213 420.610,453	6	508.294,994 420.613,254	5.064	6	508.294,994 420.613,254	7	508.286,782 420.616,877	8.976
7	508.286,782 420.616,877	8	508.283,26 420.615,409	3.816	8	508.283,26 420.615,409	9	508.286,879 420.606,705	9.426	9	508.286,879 420.606,705	10	508.289,374 420.606,523	2.502
10	508.289,374 420.606,523	11	508.296,402 420.605,938	7.052	11	508.296,402 420.605,938	12	508.311,391 420.602,589	15.359	12	508.311,391 420.602,589	13	508.321,139 420.598,343	10.633
13	508.321,139 420.598,343	14	508.330,676 420.593,561	10.669	14	508.330,676 420.593,561	15	508.336,524 420.587,511	8.414	15	508.336,524 420.587,511	16	508.339,981 420.582,432	6.144



Punct început	X / Y	Punct sfârșit	X / Y	Lungime segment	Punct început	X / Y	Punct sfârșit	X / Y	Lungime segment
115	508.408,154 420.583,499	116	508.380,003 420.589,477	28.779	116	508.380,003 420.589,477	117	508.358,249 420.599,604	23.996

\*\* Lungimile segmentelor sunt determinate în planul de proiecție Stereo 70 și sunt rotunjite la 1 milimetru.

\*\*\* Distanța dintre puncte este formată din segmente cumulate ce sunt mai mici decât valoarea 1 milimetru.



**DATE DESPRE IMOBILUL NR. 3362**

Oficiul de Cadastru și Publicitate Imobiliară ARGES  
Biroul de Cadastru și Publicitate Imobiliară Campulung

**A. Partea I. Descrierea imobilului**

TEREN Necunoscut

Adresa: Loc. Selari, Jud. Arges, Punctul,,Coasta Matei',Strada Selari I,Nr.,,Fn'

Nr. Crt	Nr cadastral Nr. topografic	Suprafața* (mp)	Observații / Referințe
A1	81525	6.000	Sector cadastral:35 Teren neimprijmit;

**Construcții**

Crt	Nr cadastral Nr. topografic	Adresa	Observații / Referințe
A1.1		Loc. Selari, Jud. Arges, Punctul,,Coasta Matei',Strada Selari I,Nr.,,Fn'	Nr. niveluri:1; S. construita la sol:173 mp; S. construita desfasurata:173 mp;
A1.2		Loc. Selari, Jud. Arges, Punctul,,Coasta Matei',Strada Selari I,Nr.,,Fn'	Nr. niveluri:1; S. construita la sol:117 mp; S. construita desfasurata:117 mp;
A1.3		Loc. Selari, Jud. Arges, Punctul,,Coasta Matei',Strada Selari I,Nr.,,Fn'	Nr. niveluri:1; S. construita la sol:82 mp; S. construita desfasurata:82 mp;
A1.4		Loc. Selari, Jud. Arges, Punctul,,Coasta Matei',Strada Selari I,Nr.,,Fn'	Nr. niveluri:1; S. construita la sol:94 mp; S. construita desfasurata:94 mp;

**B. Partea II. Proprietari și acte**

Inscrieri privitoare la dreptul de proprietate și alte drepturi reale	Referințe
<b>4079 / 20/03/2018</b>	
Act Notarial nr. 601, din 19/03/2018 emis de ZIPISI ANDREEA BIANCA;	
B2	A1
Intabulare, drept de PROPRIETATE-bun comun, dobandit prin Conventie, cota actuala 1/1, cota initiala 1/1	
1) GROPAN SILVIU GEORGE, casatorit cu	
2) GROPAN ALINA IOANA	
/	
Act Normativ nr. 7, din 13/03/1996 emis de PARLAMENT (art. 12 alin. 16 );	
B3	A1.1, A1.2, A1.3, A1.4
Intabulare, drept de PROPRIETATE, dobandit prin Construire, cota actuala 1/1, cota initiala 1/1	
1) GROPAN SILVIU GEORGE	
2) GROPAN ALINA IOANA	

**C. Partea III. SARCINI .**

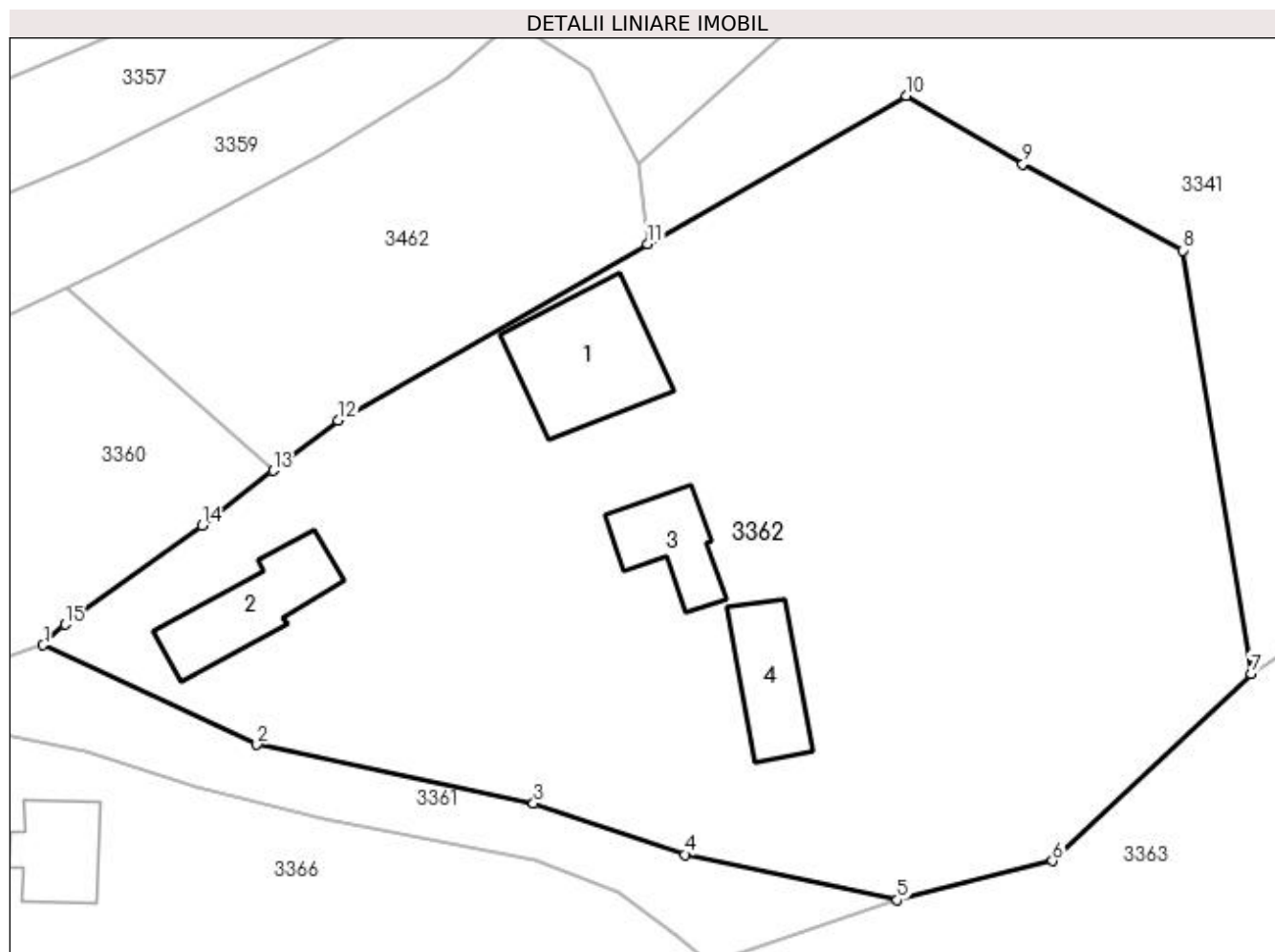
Inscrieri privind dezmembramintele dreptului de proprietate, drepturi reale de garanție și sarcini	Referințe
NU SUNT	

## Anexa Nr. 1 La Partea I

## Teren

Nr cadastral	Suprafața (mp)*	Observații / Referințe
81525	6.000	

\* Suprafața este determinată în planul de proiecție Stereo 70.



## Date referitoare la teren

Crt	Categorie folosință	Intra vilan	Suprafața (mp)	Tarla	Parcelă	Nr. topo	Observații / Referințe
1	faneata	DA	2.759	18	536,537	-	
2	pasune	NU	3.241	15	277	-	

## Date referitoare la construcții

Crt	Număr	Destinație construcție	Supraf. (mp)	Situație juridică	Observații / Referințe
A1.1		construcții anexa	173	Cu acte	Nr. niveluri:1; S. construita la sol:173 mp; S. construita desfasurata:173 mp;
A1.2		construcții anexa	117	Cu acte	Nr. niveluri:1; S. construita la sol:117 mp; S. construita desfasurata:117 mp;
A1.3		construcții anexa	82	Cu acte	Nr. niveluri:1; S. construita la sol:82 mp; S. construita desfasurata:82 mp;
A1.4		construcții anexa	94	Cu acte	Nr. niveluri:1; S. construita la sol:94 mp; S. construita desfasurata:94 mp;

## Lungime Segmente

1) Valorile lungimilor segmentelor sunt obținute din proiecție în plan.

Punct început	X / Y	Punct sfârșit	X / Y	Lungime segment (** (m)
1	508.358,249 420.599,604	2	508.380,003 420.589,477	23.996

Punct început	X / Y	Punct sfârșit	X / Y	Lungime segment (** (m)
2	508.380,003 420.589,477	3	508.408,154 420.583,499	28.779
3	508.408,154 420.583,499	4	508.423,527 420.578,297	16.229
4	508.423,527 420.578,297	5	508.445,164 420.573,684	22.123
5	508.445,164 420.573,684	6	508.460,955 420.577,639	16.279
6	508.460,955 420.577,639	7	508.481,158 420.596,698	27.774
7	508.481,158 420.596,698	8	508.474,185 420.639,738	43.601
8	508.474,185 420.639,738	9	508.457,938 420.648,53	18.473
9	508.457,938 420.648,53	10	508.446,087 420.655,445	13.721
10	508.446,087 420.655,445	11	508.419,75 420.640,419	30.322
11	508.419,75 420.640,419	12	508.388,264 420.622,457	36.249
12	508.388,264 420.622,457	13	508.381,648 420.617,334	8.368
13	508.381,648 420.617,334	14	508.374,446 420.611,758	9.108
14	508.374,446 420.611,758	15	508.360,478 420.601,689	17.219
15	508.360,478 420.601,689	1	508.358,249 420.599,604	3.052

\*\* Lungimile segmentelor sunt determinate în planul de proiecție Stereo 70 și sunt rotunjite la 1 milimetru.

\*\*\* Distanța dintre puncte este formată din segmente cumulate ce sunt mai mici decât valoarea 1 milimetru.



**DATE DESPRE IMOBILUL NR. 3363**

Oficiul de Cadastru și Publicitate Imobiliară ARGES  
Biroul de Cadastru și Publicitate Imobiliară Campulung

**A. Partea I. Descrierea imobilului**

TEREN Extravilan

Adresa: Jud. Arges

Nr. Crt	Nr cadastral Nr. topografic	Suprafața* (mp)	Observații / Referințe
A1		Din acte: 23.833 Masurata: 14.352	Sector cadastral:35 Teren neimprejmit;

**B. Partea II. Proprietari și acte**

Inscrieri privitoare la dreptul de proprietate și alte drepturi reale		Referințe
/		
Act Administrativ nr. 25182, din 13/10/1993 emis de CJPSDPAT ARGES;		
B1	Intabulare, drept de PROPRIETATE, dobandit prin Reconstituire, cota actuala 1/1, cota initiala 1/1 1) CONSTANTIN ION, lipsă CNP 2) BALDOVINESCU PLEȘA FELICIA, lipsă CNP 3) GEORGESCU MARIA, lipsă CNP 4) CONSTANTIN VALERIU, lipsă CNP	A1

**C. Partea III. SARCINI .**

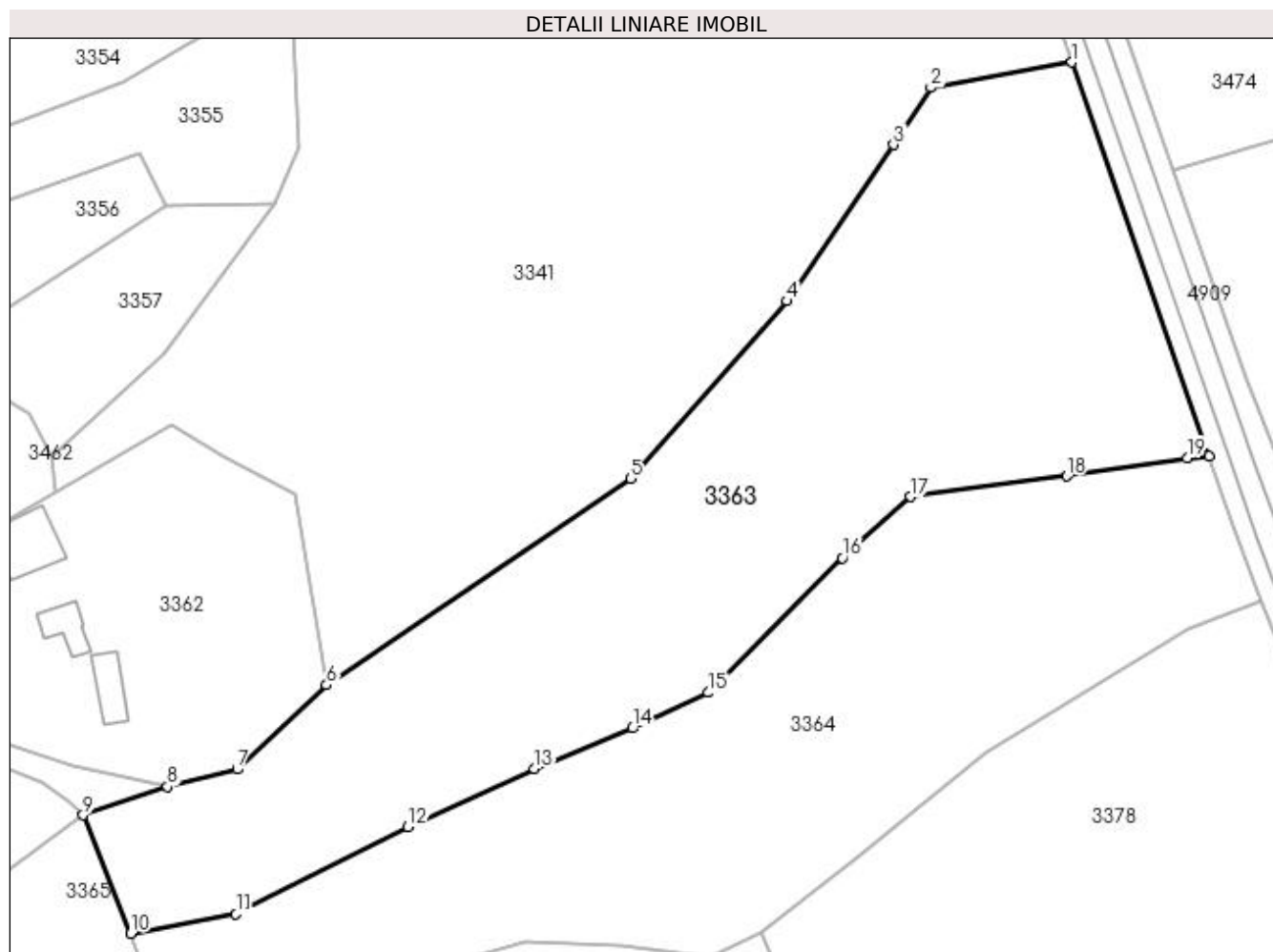
Inscrieri privind dezmembramintele dreptului de proprietate, drepturi reale de garanție și sarcini	Referințe
NU SUNT	

## Anexa Nr. 1 La Partea I

## Teren

Nr cadastral	Suprafața (mp)*	Observații / Referințe
	Din acte: 23.833 Masurata: 14.352	

\* Suprafața este determinată în planul de proiecție Stereo 70.



## Date referitoare la teren

Crt	Categorie folosință	Intra vilan	Suprafața (mp)	Tarla	Parcelă	Nr. topo	Observații / Referințe
1	faneata	NU	12.937	16	277,280	-	In act se regăsește T18,19 și P309, 339; Diferența de suprafață se regăsește în ID 3475
2	livada	NU	1.415	16	280	-	

## Lungime Segmente

1) Valorile lungimilor segmentelor sunt obținute din proiecție în plan.

Punct început	X / Y	Punct sfârșit	X / Y	Lungime segment (** (m)
1	508.650,009 420.737,706	2	508.618,052 420.731,994	32.463
2	508.618,052 420.731,994	3	508.609,682 420.719,035	15.427
3	508.609,682 420.719,035	4	508.585,537 420.683,664	42.826

Punct început	X / Y	Punct sfârșit	X / Y	Lungime segment (** (m)
4	508.585,537 420.683,664	5	508.550,171 420.643,424	53.572
5	508.550,171 420.643,424	6	508.481,158 420.596,698	83.343
6	508.481,158 420.596,698	7	508.460,955 420.577,639	27.774
7	508.460,955 420.577,639	8	508.445,164 420.573,684	16.279
8	508.445,164 420.573,684	9	508.426,079 420.567,239	20.144
9	508.426,079 420.567,239	10	508.436,847 420.540,438	28.883
10	508.436,847 420.540,438	11	508.460,706 420.544,783	24.251
11	508.460,706 420.544,783	12	508.499,674 420.564,524	43.683
12	508.499,674 420.564,524	13	508.528,276 420.577,666	31.477
13	508.528,276 420.577,666	14	508.550,528 420.586,915	24.098
14	508.550,528 420.586,915	15	508.567,629 420.594,97	18.903
15	508.567,629 420.594,97	16	508.598,031 420.625,499	43.085
16	508.598,031 420.625,499	17	508.613,437 420.639,342	20.712
17	508.613,437 420.639,342	18	508.648,821 420.643,993	35.688
18	508.648,821 420.643,993	19	508.676,124 420.648,106	27.611
19	508.676,124 420.648,106	20	508.681,063 420.648,568	4.961
20	508.681,063 420.648,568	1	508.650,009 420.737,706	94.392

\*\* Lungimile segmentelor sunt determinate în planul de proiecție Stereo 70 și sunt rotunjite la 1 milimetru.

\*\*\* Distanța dintre puncte este formată din segmente cumulate ce sunt mai mici decât valoarea 1 milimetru.





**DATE DESPRE IMOBILUL NR. 3364**

Oficiul de Cadastru și Publicitate Imobiliară ARGES  
Biroul de Cadastru și Publicitate Imobiliară Campulung

**A. Partea I. Descrierea imobilului**

TEREN Extravilan

Nr. CF vechi:78

Nr. cadastral vechi:130

Adresa: Jud. Arges

Nr. Crt	Nr cadastral Nr. topografic	Suprafața* (mp)	Observații / Referințe
A1	80613	11.546	Sector cadastral:35 Teren neimprejmuit;

**B. Partea II. Proprietari și acte**

Inscrieri privitoare la dreptul de proprietate și alte drepturi reale	Referințe
<b>2735 / 01/03/2012</b>	
Act Notarial nr. 218, din 29/02/2012 emis de TULUCA FILOFTEIA (act notarial nr. 110/15-03-2012 emis de IONESCU CORNELIA; documentatia cadastrala nr. 6252/16.05.2001, avizat de catre ONCGC ARGES;);	
B3	A1
Intabulare, drept de PROPRIETATE, dobandit prin Conventie, cota actuala 1/1, cota initiala 1/1	
1) GROPAN SILVIU GEORGE, necasatorit	

**C. Partea III. SARCINI .**

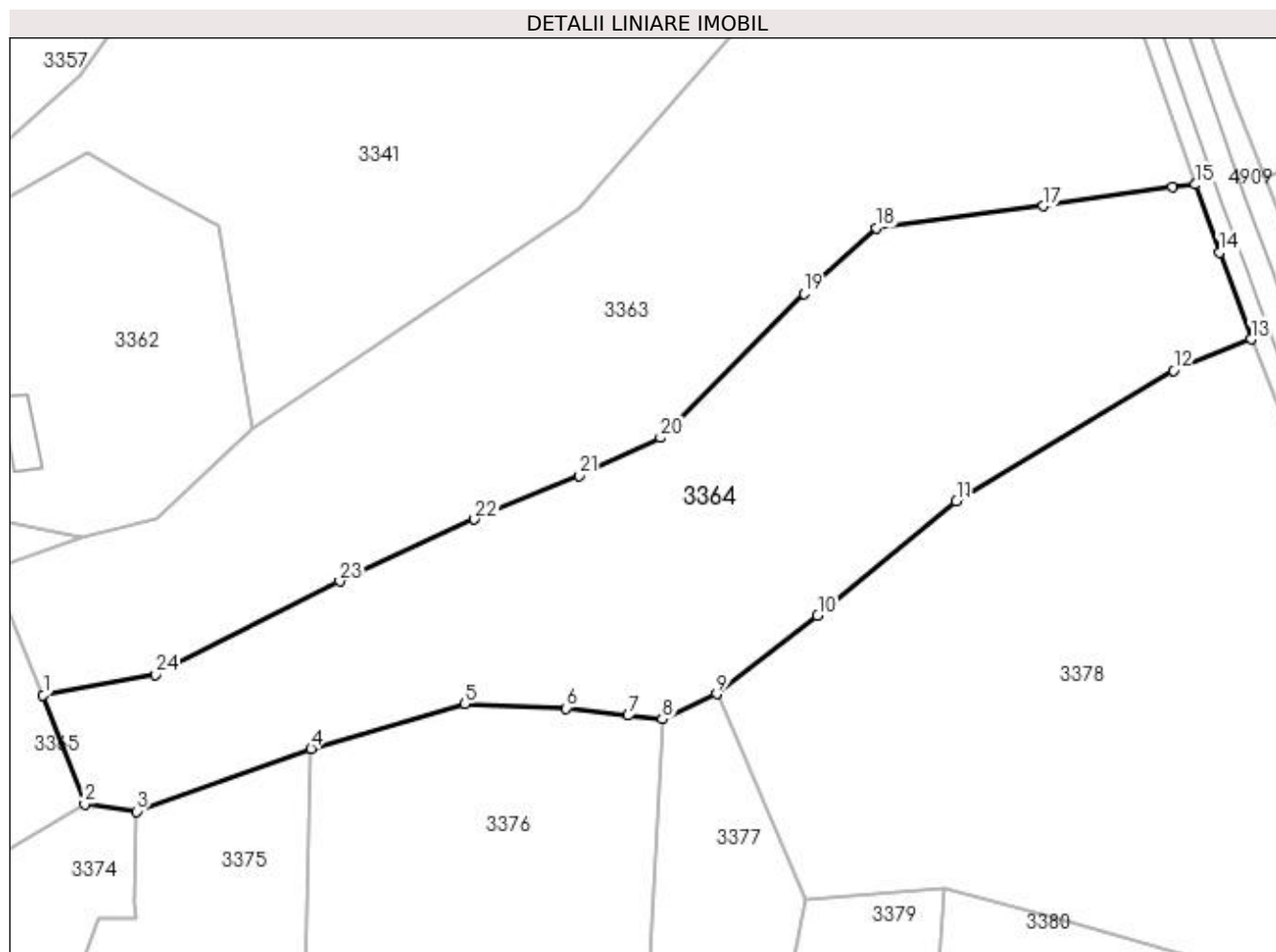
Inscrieri privind dezmembramintele dreptului de proprietate, drepturi reale de garanție și sarcini	Referințe
NU SUNT	

## Anexa Nr. 1 La Partea I

## Teren

Nr cadastral	Suprafața (mp)*	Observații / Referințe
80613	11.546	

\* Suprafața este determinată în planul de proiecție Stereo 70.



## Date referitoare la teren

Crt	Categorie folosință	Intravilan	Suprafața (mp)	Tarla	Parcelă	Nr. topo	Observații / Referințe
1	faneata	NU	11.546	16	280	-	

## Lungime Segmente

1) Valorile lungimilor segmentelor sunt obținute din proiecție în plan.

Punct început	X / Y	Punct sfârșit	X / Y	Lungime segment (** (m)
1	508.436,847 420.540,438	2	508.445,696 420.517,382	24.696
3	508.456,685 420.515,807	4	508.493,616 420.529,124	39.259
5	508.526,2 420.538,554	6	508.547,746 420.537,658	21.565
7	508.560,785 420.536,097	8	508.568,088 420.535,333	7.343
9	508.579,565 420.540,714	10	508.600,959 420.557,311	27.077

Punct început	X / Y	Punct sfârșit	X / Y	Lungime segment (** (m)
2	508.445,696 420.517,382	3	508.456,685 420.515,807	11.101
4	508.493,616 420.529,124	5	508.526,2 420.538,554	33.921
6	508.547,746 420.537,658	7	508.560,785 420.536,097	13.132
8	508.568,088 420.535,333	9	508.579,565 420.540,714	12.676
10	508.600,959 420.557,311	11	508.630,361 420.581,521	38.087

Punct început	X / Y	Punct sfârșit	X / Y	Lungime segment (** (m)
11	508.630,361 420.581,521	12	508.676,358 420.609,176	53.671
13	508.692,832 420.615,785	14	508.686,097 420.634,12	19.533
15	508.681,063 420.648,568	16	508.676,124 420.648,106	4.961
17	508.648,821 420.643,993	18	508.613,437 420.639,342	35.688
19	508.598,031 420.625,499	20	508.567,629 420.594,97	43.085
21	508.550,528 420.586,915	22	508.528,276 420.577,666	24.098
23	508.499,674 420.564,524	24	508.460,706 420.544,783	43.683

Punct început	X / Y	Punct sfârșit	X / Y	Lungime segment (** (m)
12	508.676,358 420.609,176	13	508.692,832 420.615,785	17.75
14	508.686,097 420.634,12	15	508.681,063 420.648,568	15.3
16	508.676,124 420.648,106	17	508.648,821 420.643,993	27.611
18	508.613,437 420.639,342	19	508.598,031 420.625,499	20.712
20	508.567,629 420.594,97	21	508.550,528 420.586,915	18.903
22	508.528,276 420.577,666	23	508.499,674 420.564,524	31.477
24	508.460,706 420.544,783	1	508.436,847 420.540,438	24.251

\*\* Lungimile segmentelor sunt determinate în planul de proiecție Stereo 70 și sunt rotunjite la 1 milimetru.

\*\*\* Distanța dintre puncte este formată din segmente cumulate ce sunt mai mici decât valoarea 1 milimetru.



**DATE DESPRE IMOBILUL NR. 3365**

Oficiul de Cadastru și Publicitate Imobiliară ARGES  
Biroul de Cadastru și Publicitate Imobiliară Campulung

**A. Partea I. Descrierea imobilului**

TEREN Extravilan

Adresa: Jud. Arges

Nr. Crt	Nr cadastral Nr. topografic	Suprafața* (mp)	Observații / Referințe
A1		3.224	Sector cadastral:35 Teren neimprejmuit;

**B. Partea II. Proprietari și acte**

Inscrieri privitoare la dreptul de proprietate și alte drepturi reale		Referințe
/		
Act Normativ nr. 7, din 13/03/1996 emis de PARLAMENT (art. 13 alin. 15);		
B1	Inscrierea provizorie, drept de PROPRIETATE, dobandit prin Lege, cota actuala 1/1, cota initiala 1/1 1) COMUNA VALEA MARE PRAVAT, CIF:5010196	A1

**C. Partea III. SARCINI .**

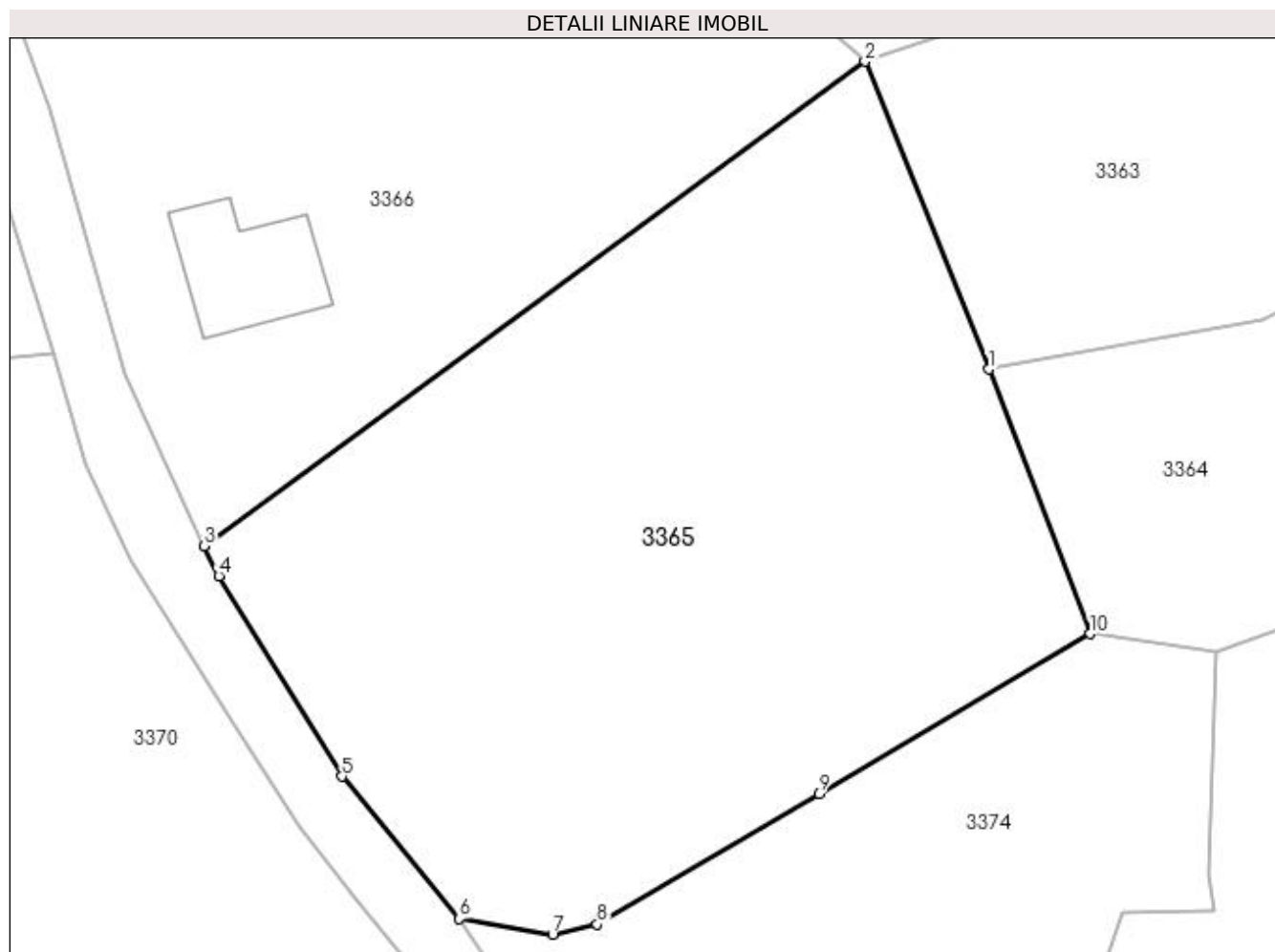
Inscrieri privind dezmembramintele dreptului de proprietate, drepturi reale de garanție și sarcini	Referințe
NU SUNT	

## Anexa Nr. 1 La Partea I

## Teren

Nr cadastral	Suprafața (mp)*	Observații / Referințe
	3.224	

\* Suprafața este determinată în planul de proiecție Stereo 70.



## Date referitoare la teren

Crt	Categorie folosință	Intra vilan	Suprafața (mp)	Tarla	Parcelă	Nr. topo	Observații / Referințe
1	livada	NU	3.224	16	280	-	

## Lungime Segmente

1) Valorile lungimilor segmentelor sunt obținute din proiecție în plan.

Punct început	X / Y	Punct sfârșit	X / Y	Lungime segment (** (m)
1	508.436,847 420.540,438	2	508.426,079 420.567,239	28.883
2	508.426,079 420.567,239	3	508.368,46 420.525,031	71.425
3	508.368,46 420.525,031	4	508.369,745 420.522,435	2.897
4	508.369,745 420.522,435	5	508.380,484 420.504,97	20.502
5	508.380,484 420.504,97	6	508.390,735 420.492,573	16.086

Punct început	X / Y	Punct sfârșit	X / Y	Lungime segment (** (m)
6	508.390,735 420.492,573	7	508.398,847 420.491,217	8.225
7	508.398,847 420.491,217	8	508.402,732 420.492,079	3.979
8	508.402,732 420.492,079	9	508.422,04 420.503,432	22.398
9	508.422,04 420.503,432	10	508.445,696 420.517,382	27.463
10	508.445,696 420.517,382	1	508.436,847 420.540,438	24.696

\*\* Lungimile segmentelor sunt determinate în planul de proiecție Stereo 70 și sunt rotunjite la 1 milimetru.

\*\*\* Distanța dintre puncte este formată din segmente cumulate ce sunt mai mici decât valoarea 1 milimetru.





**DATE DESPRE IMOBILUL NR. 3366**

Oficiul de Cadastru și Publicitate Imobiliară ARGES  
Biroul de Cadastru și Publicitate Imobiliară Campulung

**A. Partea I. Descrierea imobilului**

TEREN Extravilan

Nr. CF vechi:586  
Nr. cadastral vechi:801

Adresa: Jud. Arges, sat Selari, pct. Paceasca

Nr. Crt	Nr cadastral Nr. topografic	Suprafața* (mp)	Observații / Referințe
A1	82179	2.688	Sector cadastral:35 Teren neimprejmuit;

**Construcții**

Crt	Nr cadastral Nr. topografic	Adresa	Observații / Referințe
A1.1		Jud. Arges, sat Selari, pct. Paceasca	Nr. niveluri:1; S. construita la sol:111 mp; S. construita desfasurata:111 mp;
A1.2		Jud. Arges, sat Selari, pct. Paceasca	Nr. niveluri:1; S. construita la sol:84 mp; S. construita desfasurata:84 mp;

**B. Partea II. Proprietari și acte**

Inscrieri privitoare la dreptul de proprietate și alte drepturi reale		Referințe
<b>5026 / 02/10/2006</b>		
Act Notarial nr. 2120, din 21/08/2006 emis de - rectificat cu incheierea de rectificare ( nr. 7445/27.11.2006 la notar public Tuluca Filofteia;);		
B1	Intabulare, drept de PROPRIETATE, dobandit prin Conventie, cota actuala 1/1, cota initiala 1/1 1) GROPAN DUMITRU, necasatorit	A1
/		
Act Normativ nr. 7, din 13/03/1996 emis de PARLAMENT (art. 12 alin. 16 );		
B2	Intabulare, drept de PROPRIETATE, dobandit prin Construire, cota actuala 1/1, cota initiala 1/1 1) GROPAN DUMITRU	A1.1, A1.2

**C. Partea III. SARCINI .**

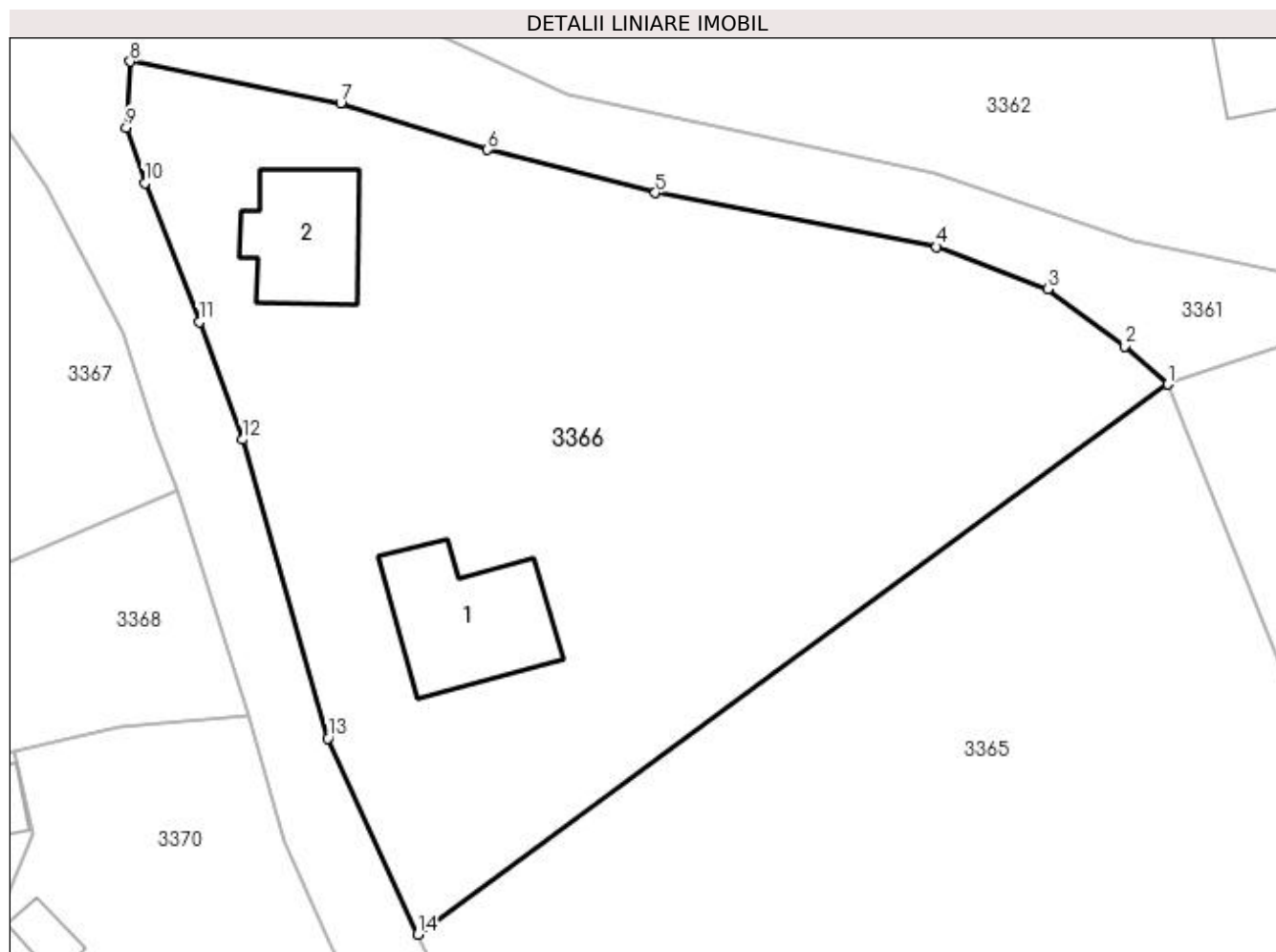
Inscrieri privind dezmembramintele dreptului de proprietate, drepturi reale de garanție și sarcini	Referințe
NU SUNT	

## Anexa Nr. 1 La Partea I

## Teren

Nr cadastral	Suprafața (mp)*	Observații / Referințe
82179	2.688	

\* Suprafața este determinată în planul de proiecție Stereo 70.



## Date referitoare la teren

Crt	Categorie folosință	Intra vilan	Suprafața (mp)	Tarla	Parcelă	Nr. topo	Observații / Referințe
1	curți construcții	NU	452	16	280	-	
2	pasune	NU	2.236	16	280	-	

## Date referitoare la construcții

Crt	Număr	Destinație construcție	Supraf. (mp)	Situație juridică	Observații / Referințe
A1.1		construcții anexa	111	Cu acte	Nr. niveluri:1; S. construita la sol:111 mp; S. construita desfasurata:111 mp;
A1.2		construcții de locuințe	84	Cu acte	Nr. niveluri:1; S. construita la sol:84 mp; S. construita desfasurata:84 mp;

## Lungime Segmente

1) Valorile lungimilor segmentelor sunt obținute din proiecție în plan.

Punct început	X / Y	Punct sfârșit	X / Y	Lungime segment (** (m)
1	508.426,079 420.567,239	2	508.422,756 420.570,178	4.436
2	508.422,756 420.570,178	3	508.416,837 420.574,541	7.353

Punct început	X / Y	Punct sfârșit	X / Y	Lungime segment (** (m)
3	508.416,837 420.574,541	4	508.408,313 420.577,804	9.127
4	508.408,313 420.577,804	5	508.386,724 420.581,936	21.981
5	508.386,724 420.581,936	6	508.373,837 420.585,243	13.305
6	508.373,837 420.585,243	7	508.362,555 420.588,821	11.836
7	508.362,555 420.588,821	8	508.346,401 420.592,02	16.468
8	508.346,401 420.592,02	9	508.346,108 420.586,965	5.063
9	508.346,108 420.586,965	10	508.347,519 420.582,675	4.516
10	508.347,519 420.582,675	11	508.351,687 420.572,022	11.439
11	508.351,687 420.572,022	12	508.355,025 420.562,997	9.623
12	508.355,025 420.562,997	13	508.361,593 420.540,09	23.83
13	508.361,593 420.540,09	14	508.368,46 420.525,031	16.551
14	508.368,46 420.525,031	1	508.426,079 420.567,239	71.425

\*\* Lungimile segmentelor sunt determinate în planul de proiecție Stereo 70 și sunt rotunjite la 1 milimetru.

\*\*\* Distanța dintre puncte este formată din segmente cumulate ce sunt mai mici decât valoarea 1 milimetru.



**DATE DESPRE IMOBILUL NR. 3367**

Oficiul de Cadastru și Publicitate Imobiliară ARGES  
Biroul de Cadastru și Publicitate Imobiliară Campulung

**A. Partea I. Descrierea imobilului**

TEREN Intravilan

Adresa: Loc. Selari, Nr. 83, Jud. Arges

Nr. Crt	Nr cadastral Nr. topografic	Suprafața* (mp)	Observații / Referințe
A1	82245	3.240	Sector cadastral:35 Teren neimprijmit;

**Construcții**

Crt	Nr cadastral Nr. topografic	Adresa	Observații / Referințe
A1.1	82245-C1	Loc. Selari, Nr. 83, Jud. Arges	Nr. niveluri:2; S. construita la sol:522 mp; S. construita desfasurata:724 mp; Locuinta P+1 construita in anul 1981; din caramida
A1.2	82245-C2	Loc. Selari, Nr. 83, Jud. Arges	Nr. niveluri:1; S. construita la sol:60 mp; S. construita desfasurata:60 mp; Anexa P construita in anul 1995; din caramida
A1.3	82245-C3	Loc. Selari, Nr. 83, Jud. Arges	Nr. niveluri:1; S. construita la sol:63 mp; S. construita desfasurata:63 mp; Anexa P construita in anul 1993;din caramida;se rectifica cf.art.12,alin.16(Legea7/1996)
A1.4	82245-C4	Loc. Selari, Nr. 83, Jud. Arges	Nr. niveluri:1; S. construita la sol:20 mp; S. construita desfasurata:20 mp; Anexa P construita in anul 1993;din caramida
A1.5	82245-C5	Loc. Selari, Nr. 83, Jud. Arges	Nr. niveluri:1; S. construita la sol:13 mp; S. construita desfasurata:13 mp; Anexa P construita in anul 1989; din caramida
A1.6	82245-C6	Loc. Selari, Nr. 83, Jud. Arges	Nr. niveluri:1; S. construita la sol:39 mp; S. construita desfasurata:39 mp; Anexa P construita in anul 1990; din lemn
A1.7	82245-C7	Loc. Selari, Nr. 83, Jud. Arges	Nr. niveluri:1; S. construita la sol:38 mp; S. construita desfasurata:38 mp; Anexa P construita in anul 1991; din caramida;se rectifica cf.art.12,alin.16(Legea7/1996)

**B. Partea II. Proprietari și acte**

Inscrieri privitoare la dreptul de proprietate și alte drepturi reale		Referințe
<b>12414 / 16/07/2020</b>		
Act Administrativ nr. 68716, din 05/04/1995 emis de Comisia judeteana Arges (act administrativ nr 2420 din 20.05.2020, emis de Primaria Valea Mare Pravat;act administrativ nr 10 din 18.06.2020, emis de Primaria Valea Mare Pravat;act administrativ nr seria Ce nr. 905363 din 28.11.1963, emis de SFATUL POPULAR AL COMUNEI VALEA MARE;act administrativ nr 2808 din 18.06.2020, emis de Primaria Valea Mare Pravat;act administrativ nr seria D.11 nr. 111522 din 11.12.2017, emis de Primaria Valea Mare Pravat);		
B1	Intabulare, drept de PROPRIETATE, dobandit prin Lege, cota actuala 1/1, cota initiala 1/1 1) IACOB GHEORGHE, decedat	A1
B2	Intabulare, drept de PROPRIETATE, dobandit prin Lege, cota actuala 1/1, cota initiala 1/1 1) IACOB GHEORGHE, decedat 2) IACOB MARIA	A1.1, A1.2, A1.3, A1.4, A1.5, A1.6, A1.7

**C. Partea III. SARCINI .**

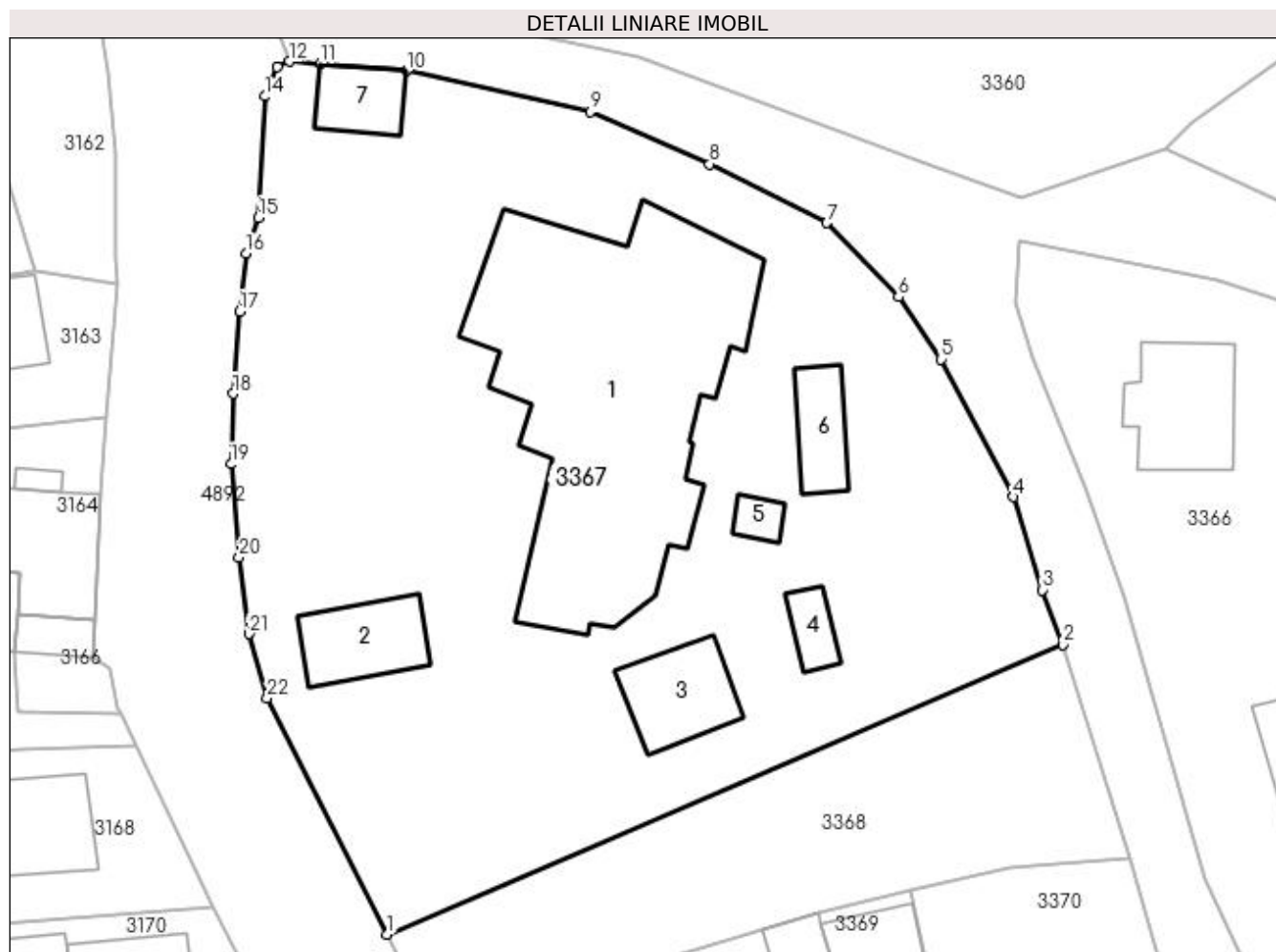
Inscrieri privind dezmembramintele dreptului de proprietate, drepturi reale de garanție și sarcini	Referințe
NU SUNT	

## Anexa Nr. 1 La Partea I

## Teren

Nr cadastral	Suprafața (mp)*	Observații / Referințe
82245	3.240	

\* Suprafața este determinată în planul de proiecție Stereo 70.



## Date referitoare la teren

Crt	Categorie folosință	Intra vilan	Suprafața (mp)	Tarla	Parcelă	Nr. topo	Observații / Referințe
1	curți constructii	DA	1.632	17	531-534	-	
2	faneata	DA	1.608	17	531	-	

## Date referitoare la construcții

Crt	Număr	Destinație construcție	Supraf. (mp)	Situație juridică	Observații / Referințe
A1.1	82245-C1	construcții de locuințe	522	Cu acte	Nr. niveluri:2; S. construita la sol:522 mp; S. construita desfasurata:724 mp; Locuinta P+1 construita in anul 1981; din caramida
A1.2	82245-C2	construcții anexa	60	Cu acte	Nr. niveluri:1; S. construita la sol:60 mp; S. construita desfasurata:60 mp; Anexa P construita in anul 1995; din caramida
A1.3	82245-C3	construcții anexa	Din acte: 75 Masurata: 63	Cu acte	Nr. niveluri:1; S. construita la sol:63 mp; S. construita desfasurata:63 mp; Anexa P construita in anul 1993; din caramida; se rectifică cf.art.12,alin.16(Legea7/1996)
A1.4	82245-C4	construcții anexa	20	Cu acte	Nr. niveluri:1; S. construita la sol:20 mp; S. construita desfasurata:20 mp; Anexa P construita in anul 1993; din caramida
A1.5	82245-C5	construcții anexa	13	Cu acte	Nr. niveluri:1; S. construita la sol:13 mp; S. construita desfasurata:13 mp; Anexa P construita in anul 1989; din caramida
A1.6	82245-C6	construcții anexa	39	Cu acte	Nr. niveluri:1; S. construita la sol:39 mp; S. construita desfasurata:39 mp; Anexa P construita in anul 1990; din lemn

Crt	Număr	Destinație construcție	Supraf. (mp)	Situație juridică	Observații / Referințe
A1.7	82245-C7	construcții anexa	Din acte: 35 Masurata: 38	Cu acte	Nr. niveluri:1; S. construita la sol:38 mp; S. construita desfasurata:38 mp; Anexa P construita in anul 1991; din caramida;se rectifica cf.art.12,alin.16(Legea7/1996)

**Lungime Segmente**

1) Valorile lungimilor segmentelor sunt obținute din proiecție în plan.

Punct început	X / Y	Punct sfârșit	X / Y	Lungime segment (** (m))	Punct început	X / Y	Punct sfârșit	X / Y	Lungime segment (** (m))
1	508.294,809 420.535,551	2	508.349,963 420.559,171	59.999	2	508.349,963 420.559,171	3	508.348,28 420.563,621	4.758
3	508.348,28 420.563,621	4	508.345,915 420.571,219	7.958	4	508.345,915 420.571,219	5	508.339,981 420.582,432	12.686
5	508.339,981 420.582,432	6	508.336,524 420.587,511	6.144	6	508.336,524 420.587,511	7	508.330,676 420.593,561	8.414
7	508.330,676 420.593,561	8	508.321,139 420.598,343	10.669	8	508.321,139 420.598,343	9	508.311,391 420.602,589	10.633
9	508.311,391 420.602,589	10	508.296,402 420.605,938	15.359	10	508.296,402 420.605,938	11	508.289,374 420.606,523	7.052
11	508.289,374 420.606,523	12	508.286,879 420.606,705	2.502	12	508.286,879 420.606,705	13	508.285,879 420.606,254	1.097
13	508.285,879 420.606,254	14	508.284,848 420.603,868	2.599	14	508.284,848 420.603,868	15	508.284,312 420.593,967	9.915
15	508.284,312 420.593,967	16	508.283,317 420.591,08	3.054	16	508.283,317 420.591,08	17	508.282,805 420.586,322	4.785
17	508.282,805 420.586,322	18	508.282,269 420.579,62	6.723	18	508.282,269 420.579,62	19	508.282,093 420.573,887	5.736
19	508.282,093 420.573,887	20	508.282,756 420.566,281	7.635	20	508.282,756 420.566,281	21	508.283,53 420.560,043	6.286
21	508.283,53 420.560,043	22	508.285,03 420.554,794	5.459	22	508.285,03 420.554,794	1	508.294,809 420.535,551	21.585

\*\* Lungimile segmentelor sunt determinate în planul de proiecție Stereo 70 și sunt rotunjite la 1 milimetru.

\*\*\* Distanța dintre puncte este formată din segmente cumulate ce sunt mai mici decât valoarea 1 milimetru.





**DATE DESPRE IMOBILUL NR. 3368**

Oficiul de Cadastru și Publicitate Imobiliară ARGES  
Biroul de Cadastru și Publicitate Imobiliară Campulung

**A. Partea I. Descrierea imobilului**

TEREN Intravilan

Adresa: Loc. Selari, Jud. Arges

Nr. Crt	Nr cadastral Nr. topografic	Suprafața* (mp)	Observații / Referințe
A1		722	Sector cadastral:35 Teren neimprejmuit;

**B. Partea II. Proprietari și acte**

Inscrieri privitoare la dreptul de proprietate și alte drepturi reale	Referințe
/	
Act Normativ nr. 7, din 13/03/1996 emis de PARLAMENT (art. 13 alin. 15);	
B1	A1
Inscrierea provizorie, drept de PROPRIETATE, dobandit prin Lege, cota actuala 1/1, cota initiala 1/1 1) COMUNA VALEA MARE PRAVAT, CIF:5010196	

**C. Partea III. SARCINI .**

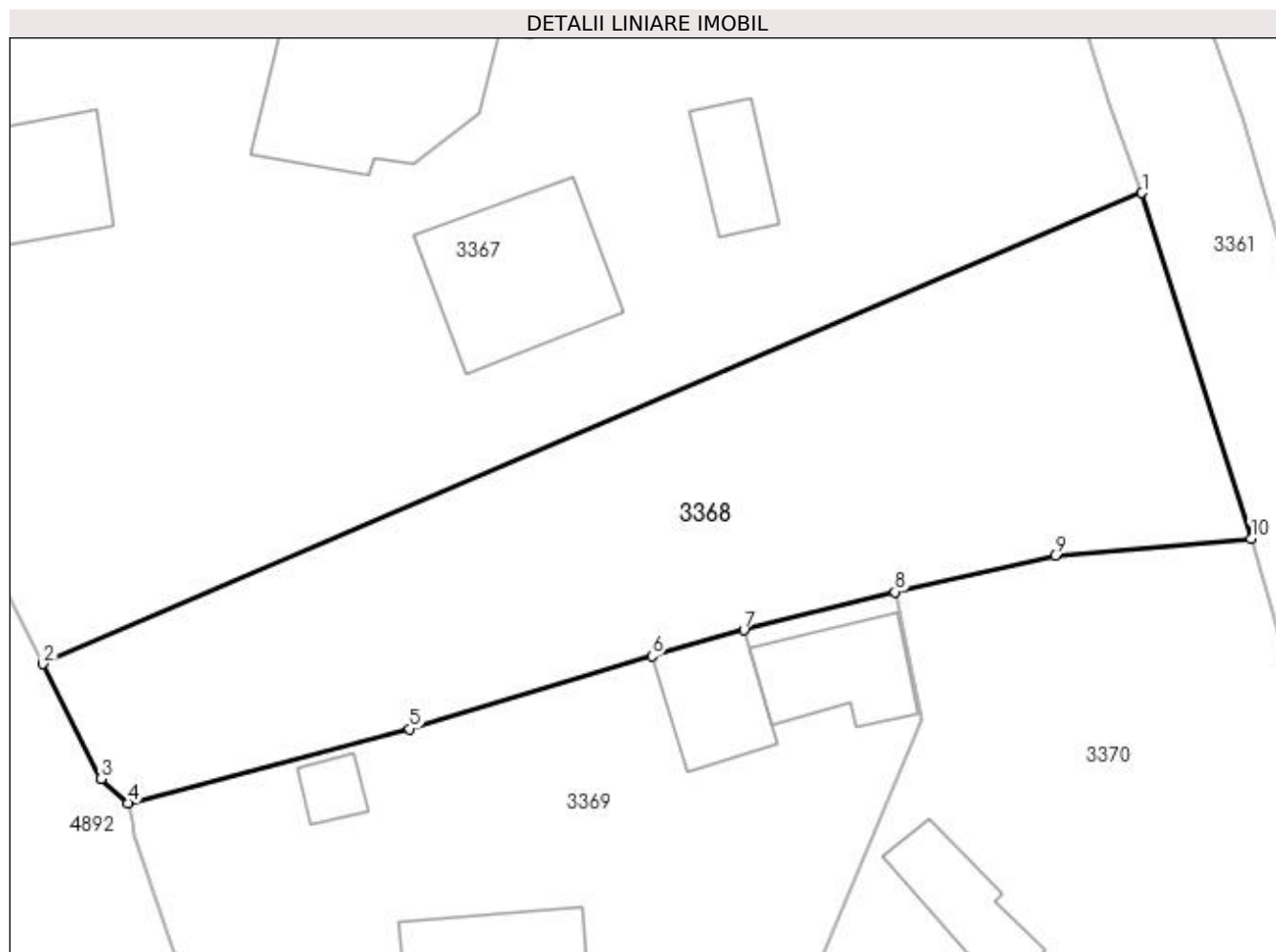
Inscrieri privind dezmembramintele dreptului de proprietate, drepturi reale de garanție și sarcini	Referințe
NU SUNT	

## Anexa Nr. 1 La Partea I

## Teren

Nr cadastral	Suprafața (mp)*	Observații / Referințe
	722	

\* Suprafața este determinată în planul de proiecție Stereo 70.



## Date referitoare la teren

Crt	Categorie folosință	Intra vilan	Suprafața (mp)	Tarla	Parcelă	Nr. topo	Observații / Referințe
1	faneata	DA	722	17	531	-	

## Lungime Segmente

1) Valorile lungimilor segmentelor sunt obținute din proiecție în plan.

Punct început	X / Y	Punct sfârșit	X / Y	Lungime segment (** (m)
1	508.349,963 420.559,171	2	508.294,809 420.535,551	59.999
2	508.294,809 420.535,551	3	508.297,718 420.529,783	6.46
3	508.297,718 420.529,783	4	508.299,066 420.528,564	1.817
4	508.299,066 420.528,564	5	508.313,201 420.532,277	14.615
5	508.313,201 420.532,277	6	508.325,365 420.535,93	12.701

Punct început	X / Y	Punct sfârșit	X / Y	Lungime segment (** (m)
6	508.325,365 420.535,93	7	508.329,983 420.537,246	4.802
7	508.329,983 420.537,246	8	508.337,557 420.539,153	7.81
8	508.337,557 420.539,153	9	508.345,604 420.540,976	8.251
9	508.345,604 420.540,976	10	508.355,437 420.541,825	9.87
10	508.355,437 420.541,825	1	508.349,963 420.559,171	18.189

\*\* Lungimile segmentelor sunt determinate în planul de proiecție Stereo 70 și sunt rotunjite la 1 milimetru.

\*\*\* Distanța dintre puncte este formată din segmente cumulate ce sunt mai mici decât valoarea 1 milimetru.



**DATE DESPRE IMOBILUL NR. 3369**

Oficiul de Cadastru și Publicitate Imobiliară ARGES  
Biroul de Cadastru și Publicitate Imobiliară Campulung

**A. Partea I. Descrierea imobilului**

TEREN Intravilan

Adresa: Loc. Selari, Nr. 82, Jud. Arges

Nr. Crt	Nr cadastral Nr. topografic	Suprafața* (mp)	Observații / Referințe
A1		1.000	Sector cadastral:35 Teren neimprijmit;

**Construcții**

Crt	Nr cadastral Nr. topografic	Adresa	Observații / Referințe
A1.1		Loc. Selari, Nr. 82, Jud. Arges	Nr. niveluri:2; S. construita la sol:95 mp; S. construita desfasurata:190 mp;
A1.2		Loc. Selari, Nr. 82, Jud. Arges	Nr. niveluri:1; S. construita la sol:21 mp; S. construita desfasurata:21 mp;
A1.3		Loc. Selari, Nr. 82, Jud. Arges	Nr. niveluri:1; S. construita la sol:33 mp; S. construita desfasurata:33 mp;
A1.4		Loc. Selari, Nr. 82, Jud. Arges	Nr. niveluri:1; S. construita la sol:29 mp; S. construita desfasurata:29 mp;
A1.6		Loc. Selari, Nr. 82, Jud. Arges	Nr. niveluri:1; S. construita la sol:9 mp; S. construita desfasurata:9 mp;

**B. Partea II. Proprietari și acte**

Inscrieri privitoare la dreptul de proprietate și alte drepturi reale		Referințe
/		
Act Administrativ nr. 87305, din 25/06/1996 emis de CJPSDPAT ARGES;		
B1	Intabulare, drept de PROPRIETATE, dobandit prin Reconstituire, cota actuala 1/1, cota initiala 1/1 1) LITA GHEORGHE, lipsă CNP	A1
Act Normativ nr. 7, din 13/03/1996 emis de PARLAMENT (art. 12 alin. 16 );		
B2	Intabulare, drept de PROPRIETATE, dobandit prin Construire, cota actuala 1/1, cota initiala 1/1 1) LITA GHEORGHE, lipsă CNP	A1.1, A1.2, A1.3, A1.4, A1.6

**C. Partea III. SARCINI .**

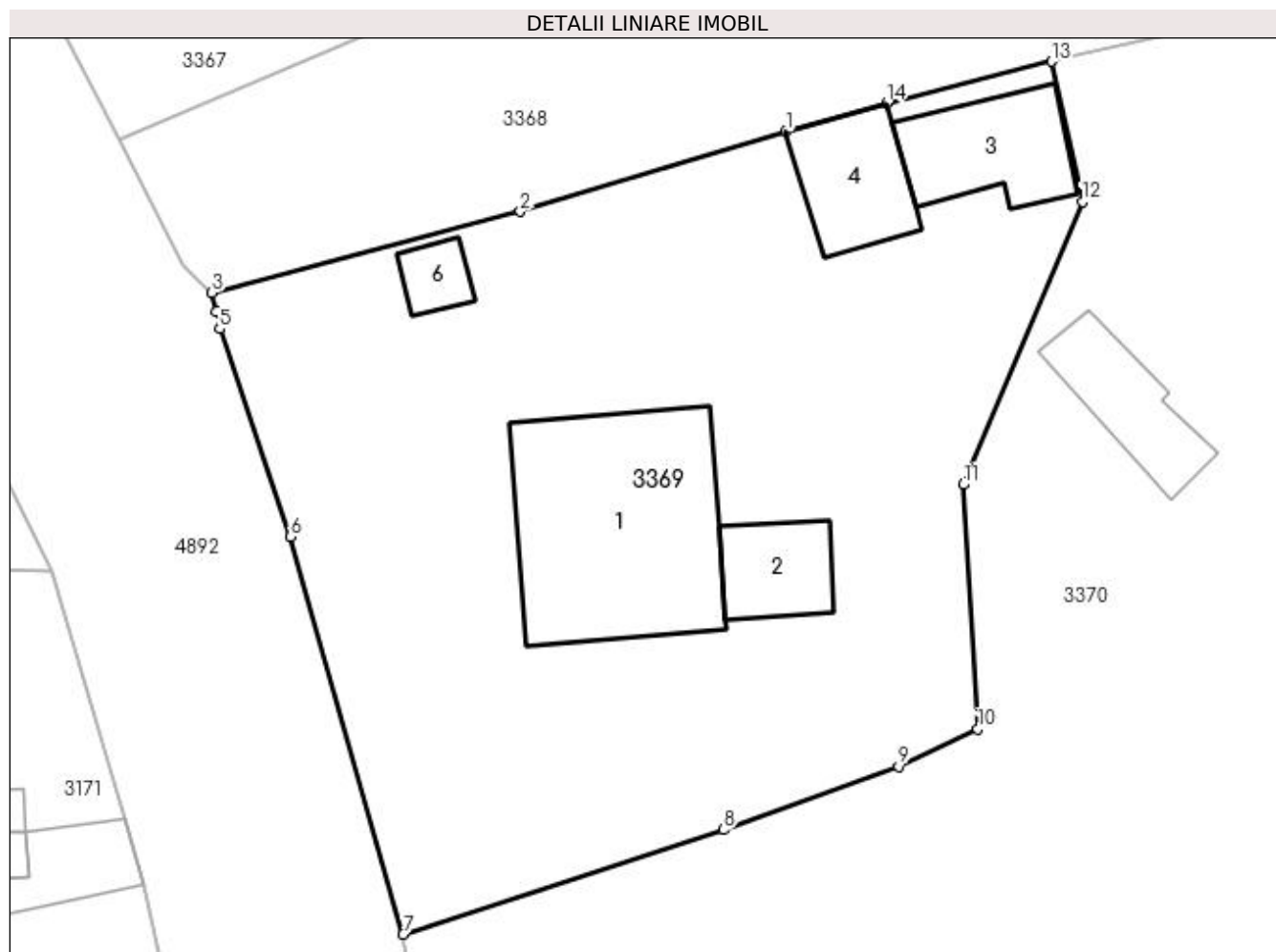
Inscrieri privind dezmembramintele dreptului de proprietate, drepturi reale de garanție și sarcini	Referințe
NU SUNT	

## Anexa Nr. 1 La Partea I

## Teren

Nr cadastral	Suprafața (mp)*	Observații / Referințe
	1.000	

\* Suprafața este determinată în planul de proiecție Stereo 70.



## Date referitoare la teren

Crt	Categorie folosință	Intra vilan	Suprafața (mp)	Tarla	Parcelă	Nr. topo	Observații / Referințe
1	curți constructii	DA	1.000	17	529,530	-	În act se regăsește P328-330

## Date referitoare la construcții

Crt	Număr	Destinație construcție	Supraf. (mp)	Situație juridică	Observații / Referințe
A1.1		construcții de locuințe	95	Cu acte	Nr. niveluri:2; S. construita la sol:95 mp; S. construita desfasurata:190 mp;
A1.2		construcții anexa	21	Cu acte	Nr. niveluri:1; S. construita la sol:21 mp; S. construita desfasurata:21 mp;
A1.3		construcții anexa	33	Cu acte	Nr. niveluri:1; S. construita la sol:33 mp; S. construita desfasurata:33 mp;
A1.4		construcții anexa	29	Cu acte	Nr. niveluri:1; S. construita la sol:29 mp; S. construita desfasurata:29 mp;
A1.6		construcții anexa	9	Cu acte	Nr. niveluri:1; S. construita la sol:9 mp; S. construita desfasurata:9 mp;

## Lungime Segmente

1) Valorile lungimilor segmentelor sunt obținute din proiecție în plan.

Punct început	X / Y	Punct sfârșit	X / Y	Lungime segment (** (m)
---------------	-------	---------------	-------	-------------------------

Punct început	X / Y	Punct sfârşit	X / Y	Lungime segment (** (m)
1	508.325,365 420.535,93	2	508.313,201 420.532,277	12.701
2	508.313,201 420.532,277	3	508.299,066 420.528,564	14.615
3	508.299,066 420.528,564	4	508.299,272 420.527,68	0.908
4	508.299,272 420.527,68	5	508.299,422 420.526,913	0.782
5	508.299,422 420.526,913	6	508.302,675 420.517,395	10.059
6	508.302,675 420.517,395	7	508.307,832 420.499,179	18.932
7	508.307,832 420.499,179	8	508.322,515 420.503,958	15.441
8	508.322,515 420.503,958	9	508.330,525 420.506,861	8.52
9	508.330,525 420.506,861	10	508.334,156 420.508,584	4.019
10	508.334,156 420.508,584	11	508.333,49 420.519,779	11.215
11	508.333,49 420.519,779	12	508.338,954 420.532,737	14.063
12	508.338,954 420.532,737	13	508.337,557 420.539,153	6.566
13	508.337,557 420.539,153	14	508.329,983 420.537,246	7.81
14	508.329,983 420.537,246	1	508.325,365 420.535,93	4.802

\*\* Lungimile segmentelor sunt determinate în planul de proiecţie Stereo 70 şi sunt rotunjite la 1 milimetru.

\*\*\* Distanţa dintre puncte este formată din segmente cumulate ce sunt mai mici decât valoarea 1 milimetru.





**DATE DESPRE IMOBILUL NR. 3370**

Oficiul de Cadastru și Publicitate Imobiliară ARGES  
 Biroul de Cadastru și Publicitate Imobiliară Campulung

**A. Partea I. Descrierea imobilului**

TEREN Intravilan

Adresa: Loc. Selari, Jud. Arges

Nr. Crt	Nr cadastral Nr. topografic	Suprafața* (mp)	Observații / Referințe
A1		4.209	Sector cadastral:35 Teren neimprejmuț;

**Construcții**

Crt	Nr cadastral Nr. topografic	Adresa	Observații / Referințe
A1.3		Loc. Selari, Jud. Arges	Nr. niveluri:1; S. construita la sol:27 mp; S. construita desfasurata:27 mp;

**B. Partea II. Proprietari și acte**

Inscrieri privitoare la dreptul de proprietate și alte drepturi reale	Referințe
/	
Act Administrativ nr. 9493, din 11/05/1993 emis de CJPSDPAT ARGES;	
B1	A1
Intabulare, drept de PROPRIETATE, dobandit prin Reconstituire, cota actuala 1/1, cota initiala 1/1 1) CRÎMPIȚĂ SONICA OTILIA, lipsă CNP	
Act Normativ nr. 7, din 13/03/1996 emis de PARLAMENT (art. 12 alin. 16 );	
B2	A1.3
Intabulare, drept de PROPRIETATE, dobandit prin Construire, cota actuala 1/1, cota initiala 1/1 1) CRÎMPIȚĂ SONICA OTILIA, lipsă CNP	

**C. Partea III. SARCINI .**

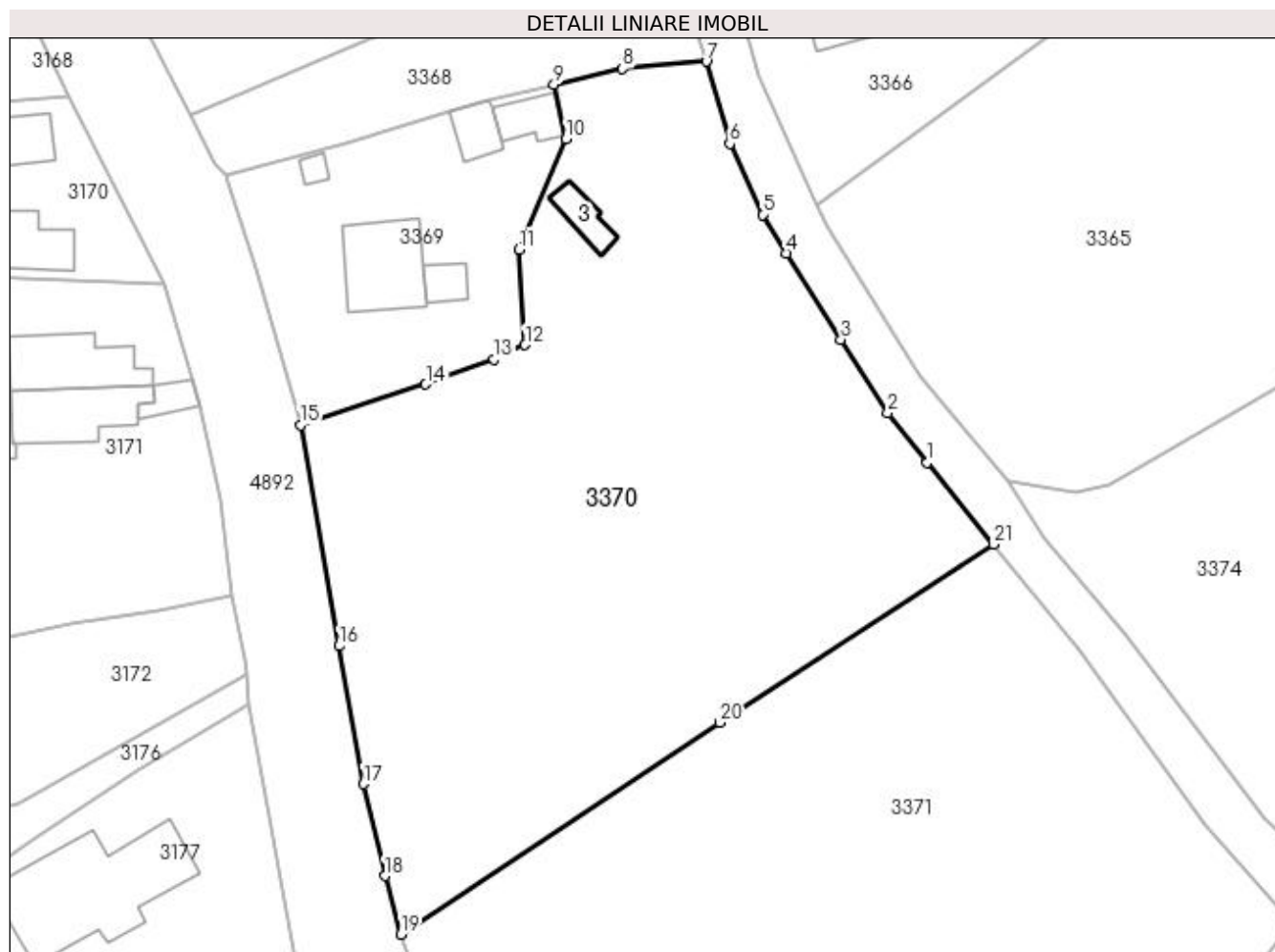
Inscrieri privind dezmembramintele dreptului de proprietate, drepturi reale de garanție și sarcini	Referințe
NU SUNT	

## Anexa Nr. 1 La Partea I

## Teren

Nr cadastral	Suprafața (mp)*	Observații / Referințe
	4.209	

\* Suprafața este determinată în planul de proiecție Stereo 70.



## Date referitoare la teren

Crt	Categorie folosință	Intra vilan	Suprafața (mp)	Tarla	Parcelă	Nr. topo	Observații / Referințe
1	faneata	DA	4.209	17	527-529	-	

## Date referitoare la construcții

Crt	Număr	Destinație construcție	Supraf. (mp)	Situație juridică	Observații / Referințe
A1.3		construcții anexa	27	Cu acte	Nr. niveluri:1; S. construita la sol:27 mp; S. construita desfasurata:27 mp;

## Lungime Segmente

1) Valorile lungimilor segmentelor sunt obținute din proiecție în plan.

Punct început	X / Y	Punct sfârșit	X / Y	Lungime segment (** (m))
1	508.381,344 420.494,792	2	508.376,734 420.500,622	7.432
3	508.371,234 420.509,225	4	508.364,824 420.519,342	11.977
5	508.362,029 420.523,868	6	508.358,172 420.532,175	9.159
7	508.355,437 420.541,825	8	508.345,604 420.540,976	9.87

Punct început	X / Y	Punct sfârșit	X / Y	Lungime segment (** (m))
2	508.376,734 420.500,622	3	508.371,234 420.509,225	10.211
4	508.364,824 420.519,342	5	508.362,029 420.523,868	5.319
6	508.358,172 420.532,175	7	508.355,437 420.541,825	10.03
8	508.345,604 420.540,976	9	508.337,557 420.539,153	8.251

Punct început	X / Y	Punct sfârșit	X / Y	Lungime segment (** (m)
9	508.337,557 420.539,153	10	508.338,954 420.532,737	6.566
11	508.333,49 420.519,779	12	508.334,156 420.508,584	11.215
13	508.330,525 420.506,861	14	508.322,515 420.503,958	8.52
15	508.307,832 420.499,179	16	508.312,338 420.473,284	26.284
17	508.315,21 420.457,113	18	508.317,724 420.446,305	11.097
19	508.319,572 420.439,458	20	508.357,005 420.464,287	44.919
21	508.389,126 420.485,19	1	508.381,344 420.494,792	12.36

Punct început	X / Y	Punct sfârșit	X / Y	Lungime segment (** (m)
10	508.338,954 420.532,737	11	508.333,49 420.519,779	14.063
12	508.334,156 420.508,584	13	508.330,525 420.506,861	4.019
14	508.322,515 420.503,958	15	508.307,832 420.499,179	15.441
16	508.312,338 420.473,284	17	508.315,21 420.457,113	16.424
18	508.317,724 420.446,305	19	508.319,572 420.439,458	7.092
20	508.357,005 420.464,287	21	508.389,126 420.485,19	38.324

\*\* Lungimile segmentelor sunt determinate în planul de proiecție Stereo 70 și sunt rotunjite la 1 milimetru.

\*\*\* Distanța dintre puncte este formată din segmente cumulate ce sunt mai mici decât valoarea 1 milimetru.



**DATE DESPRE IMOBILUL NR. 3371**

Oficiul de Cadastru și Publicitate Imobiliară ARGES  
Biroul de Cadastru și Publicitate Imobiliară Campulung

**A. Partea I. Descrierea imobilului**

TEREN Intravilan

Adresa: Loc. Selari, Jud. Arges

Nr. Crt	Nr cadastral Nr. topografic	Suprafața* (mp)	Observații / Referințe
A1		Din acte: 5.606 Masurata: 5.662	Sector cadastral:35 Teren imprejmuit;

**B. Partea II. Proprietari și acte**

Inscrieri privitoare la dreptul de proprietate și alte drepturi reale		Referințe
/		
Act Notarial nr. 57, din 31/10/2008 emis de NP IONESCU IULIA;		
B1	Intabulare, drept de PROPRIETATE bun propriu , dobandit prin Succesiune, cota actuala 1/2, cota initiala 1/2 1) <b>PURCEL CRISTINA</b>	A1
Act Administrativ nr. 41937, din 22/04/1994 emis de CJPSDPAT ARGEȘ;		
B2	Intabulare, drept de PROPRIETATE, dobandit prin Reconstituire, cota actuala 1/2, cota initiala 1/2 1) <b>DOBRESCU LUCIA</b>	A1

**C. Partea III. SARCINI .**

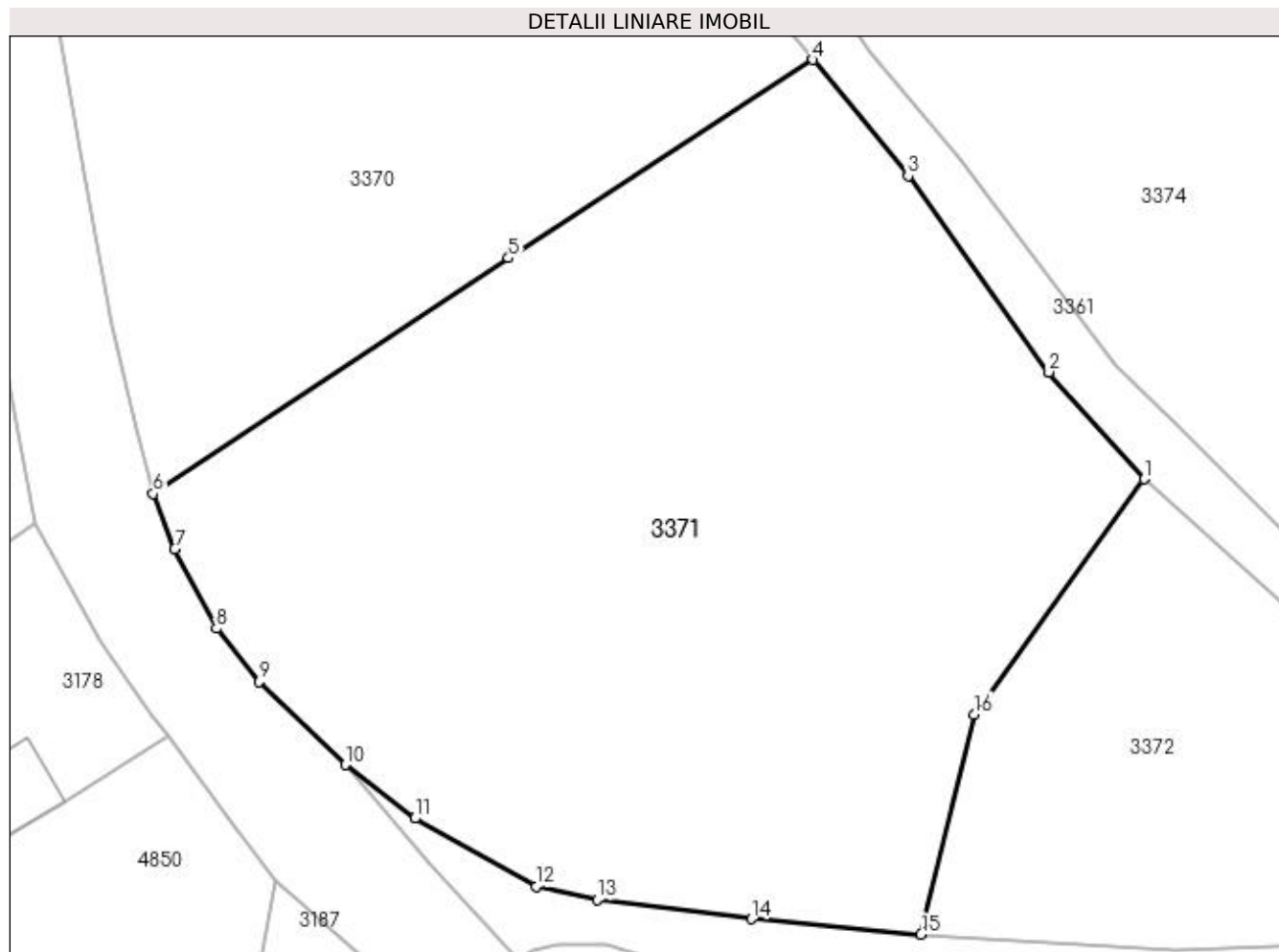
Inscrieri privind dezmembramintele dreptului de proprietate, drepturi reale de garanție și sarcini	Referințe
NU SUNT	

## Anexa Nr. 1 La Partea I

## Teren

Nr cadastral	Suprafața (mp)*	Observații / Referințe
	Din acte: 5.606 Masurata: 5.662	

\* Suprafața este determinată în planul de proiecție Stereo 70.



## Date referitoare la teren

Crt	Categorie folosință	Intra vilan	Suprafața (mp)	Tarla	Parcelă	Nr. topo	Observații / Referințe
1	faneata	DA	5.662	17	524-527	-	

## Lungime Segmente

1) Valorile lungimilor segmentelor sunt obținute din proiecție în plan.

Punct început	X / Y	Punct sfârșit	X / Y	Lungime segment (** (m)
1	508.424,023 420.440,996	2	508.413,982 420.452,263	15.092
2	508.413,982 420.452,263	3	508.399,15 420.472,922	25.432
3	508.399,15 420.472,922	4	508.389,126 420.485,19	15.842
4	508.389,126 420.485,19	5	508.357,005 420.464,287	38.324
5	508.357,005 420.464,287	6	508.319,572 420.439,458	44.919

Punct început	X / Y	Punct sfârșit	X / Y	Lungime segment (** (m)
6	508.319,572 420.439,458	7	508.321,848 420.433,628	6.259
7	508.321,848 420.433,628	8	508.326,23 420.425,24	9.464
8	508.326,23 420.425,24	9	508.330,727 420.419,62	7.198
9	508.330,727 420.419,62	10	508.339,807 420.410,858	12.618
10	508.339,807 420.410,858	11	508.347,142 420.405,228	9.247
11	508.347,142 420.405,228	12	508.359,965 420.398,04	14.7
12	508.359,965 420.398,04	13	508.366,354 420.396,646	6.539
13	508.366,354 420.396,646	14	508.382,627 420.394,623	16.398
14	508.382,627 420.394,623	15	508.400,516 420.393,006	17.962
15	508.400,516 420.393,006	16	508.406,153 420.416,197	23.866
16	508.406,153 420.416,197	1	508.424,023 420.440,996	30.567

\*\* Lungimile segmentelor sunt determinate în planul de proiecție Stereo 70 și sunt rotunjite la 1 milimetru.

\*\*\* Distanța dintre puncte este formată din segmente cumulate ce sunt mai mici decât valoarea 1 milimetru.





**DATE DESPRE IMOBILUL NR. 3372**

Oficiul de Cadastru și Publicitate Imobiliară ARGES  
Biroul de Cadastru și Publicitate Imobiliară Campulung

**A. Partea I. Descrierea imobilului**

TEREN Intravilan

Adresa: Loc. Selari, Jud. Arges

Nr. Crt	Nr cadastral Nr. topografic	Suprafața* (mp)	Observații / Referințe
A1		Din acte: 1.100 Masurata: 2.024	Sector cadastral:35 Teren imprejmuit;

**B. Partea II. Proprietari și acte**

Inscrieri privitoare la dreptul de proprietate și alte drepturi reale		Referințe
/		
Act Administrativ nr. 9493, din 11/05/1993 emis de CJPSDPAT ARGES;		
B1	Intabulare, drept de PROPRIETATE, dobandit prin Reconstituire, cota actuala 1/1, cota initiala 1/1 1) CRÎMPIȚĂ SONICA OTILIA, lipsă CNP	A1

**C. Partea III. SARCINI .**

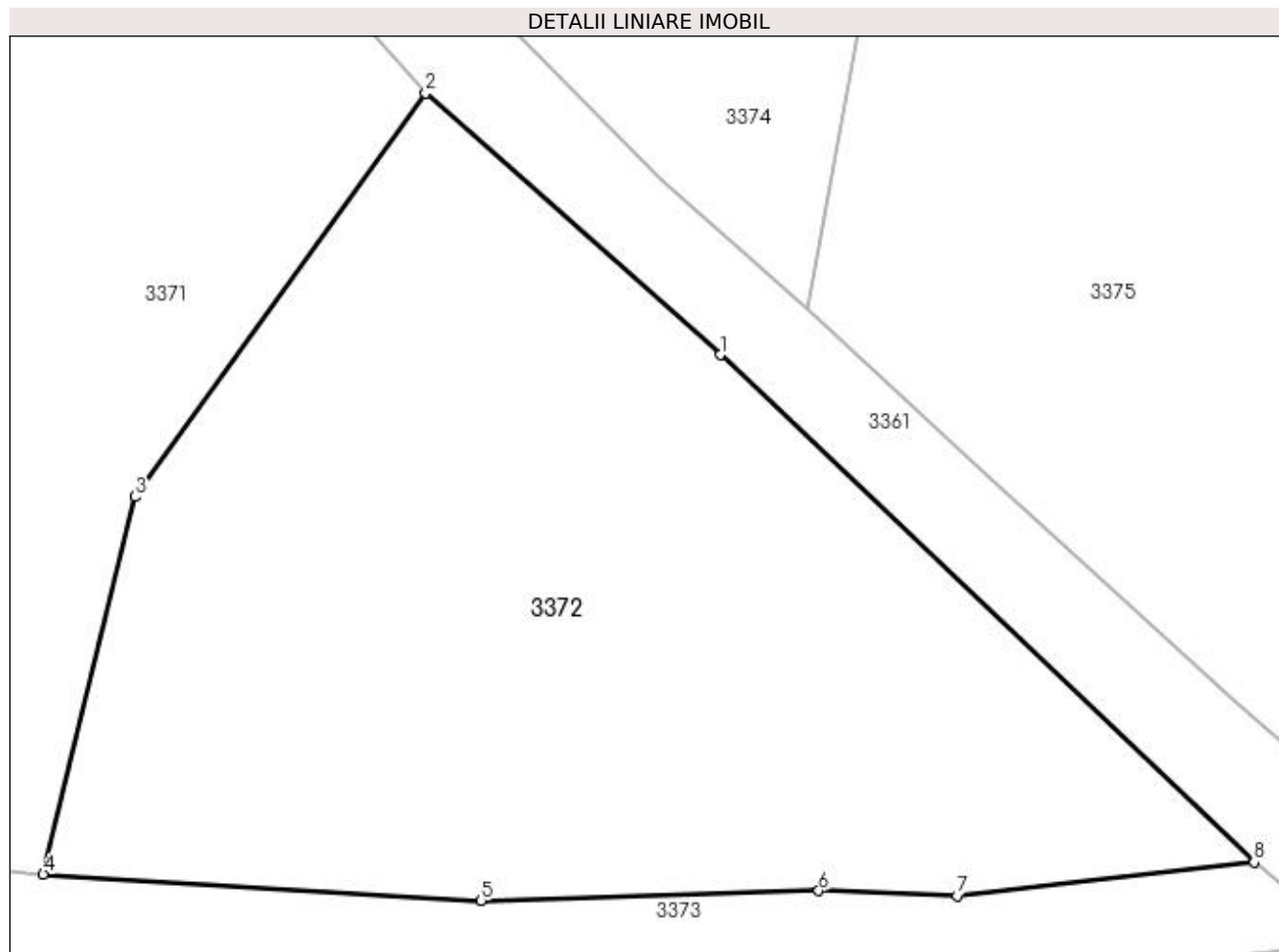
Inscrieri privind dezmembramintele dreptului de proprietate, drepturi reale de garanție și sarcini	Referințe
NU SUNT	

## Anexa Nr. 1 La Partea I

## Teren

Nr cadastral	Suprafața (mp)*	Observații / Referințe
	Din acte: 1.100 Masurata: 2.024	

\* Suprafața este determinată în planul de proiecție Stereo 70.



## Date referitoare la teren

Crt	Categorie folosință	Intra vilan	Suprafața (mp)	Tarla	Parcelă	Nr. topo	Observații / Referințe
1	faneata	DA	2.024	17	527	-	În act se regasește P524

## Lungime Segmente

1) Valorile lungimilor segmentelor sunt obținute din proiecție în plan.

Punct început	X / Y	Punct sfârșit	X / Y	Lungime segment (** (m)
1	508.442,106 420.424,916	2	508.424,023 420.440,996	24.198
2	508.424,023 420.440,996	3	508.406,153 420.416,197	30.567
3	508.406,153 420.416,197	4	508.400,516 420.393,006	23.866
4	508.400,516 420.393,006	5	508.427,427 420.391,376	26.96
5	508.427,427 420.391,376	6	508.448,164 420.391,989	20.746

Punct început	X / Y	Punct sfârșit	X / Y	Lungime segment (** (m)
6	508.448,164 420.391,989	7	508.456,659 420.391,677	8.501
7	508.456,659 420.391,677	8	508.474,918 420.393,748	18.376
8	508.474,918 420.393,748	1	508.442,106 420.424,916	45.256

\*\* Lungimile segmentelor sunt determinate în planul de proiecție Stereo 70 și sunt rotunjite la 1 milimetru.

\*\*\* Distanța dintre puncte este formată din segmente cumulate ce sunt mai mici decât valoarea 1 milimetru.



**DATE DESPRE IMOBILUL NR. 3373**

Oficiul de Cadastru și Publicitate Imobiliară ARGES  
Biroul de Cadastru și Publicitate Imobiliară Campulung

**A. Partea I. Descrierea imobilului**

TEREN Intravilan

Adresa: Loc. Selari, Jud. Arges

Nr. Crt	Nr cadastral Nr. topografic	Suprafața* (mp)	Observații / Referințe
A1		791	Sector cadastral:35 Teren neimprejmuit;

**B. Partea II. Proprietari și acte**

Inscrieri privitoare la dreptul de proprietate și alte drepturi reale	Referințe
/	
Act Normativ nr. 7, din 13/03/1996 emis de PARLAMENT (art. 13 alin. 15);	
B1	A1
Inscrierea provizorie, drept de PROPRIETATE, dobandit prin Lege, cota actuala 1/1, cota initiala 1/1 1) COMUNA VALEA MARE PRAVAT, CIF:5010196	

**C. Partea III. SARCINI .**

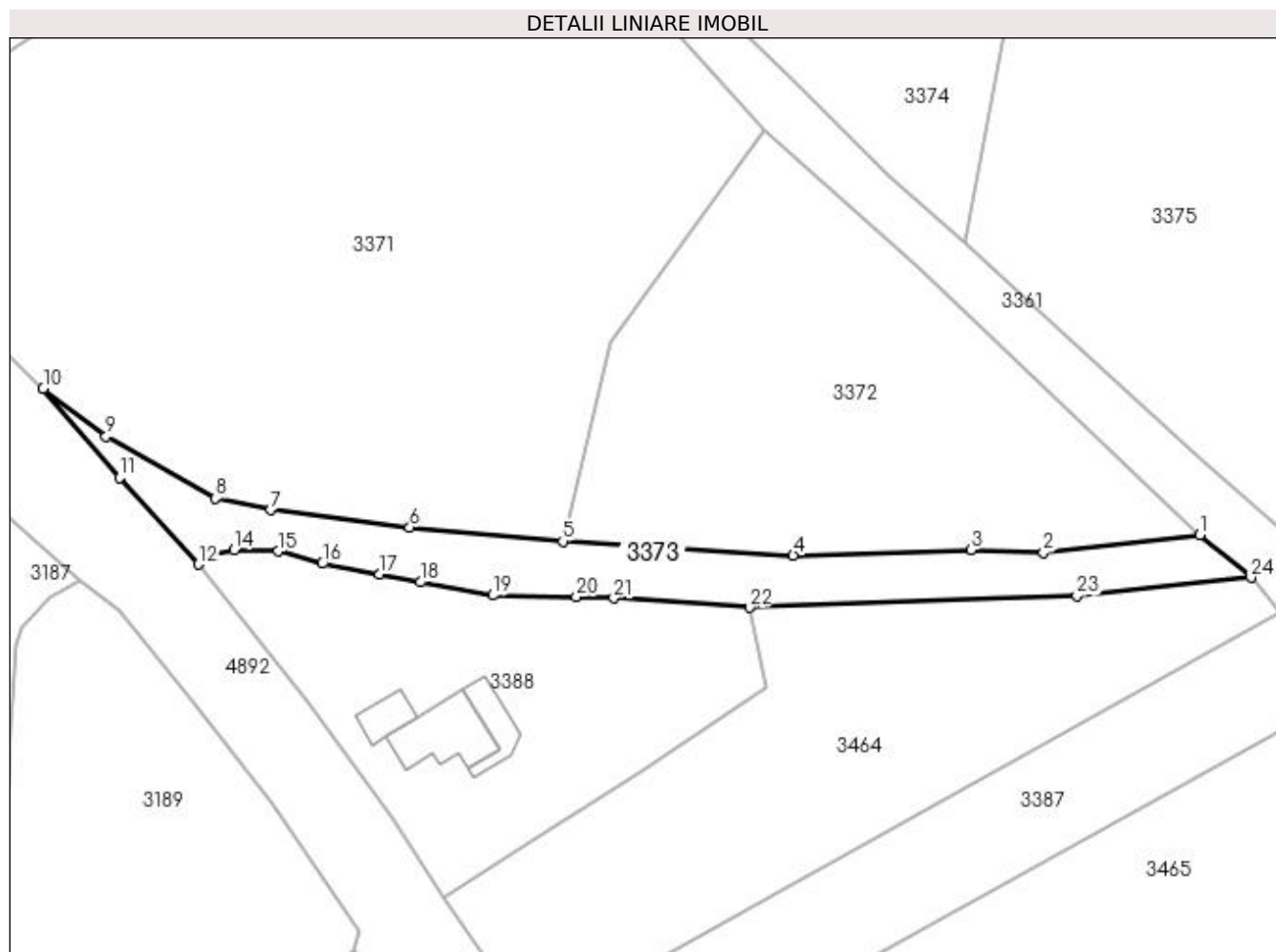
Inscrieri privind dezmembramintele dreptului de proprietate, drepturi reale de garanție și sarcini	Referințe
NU SUNT	

## Anexa Nr. 1 La Partea I

## Teren

Nr cadastral	Suprafața (mp)*	Observații / Referințe
	791	

\* Suprafața este determinată în planul de proiecție Stereo 70.



## Date referitoare la teren

Crt	Categorie folosință	Intra vilan	Suprafața (mp)	Tarla	Parcelă	Nr. topo	Observații / Referințe
1	drum	DA	791	17	DC 523	-	

## Lungime Segmente

1) Valorile lungimilor segmentelor sunt obținute din proiecție în plan.

Punct început	X / Y	Punct sfârșit	X / Y	Lungime segment (** (m)
1	508.474,918 420.393,748	2	508.456,659 420.391,677	18.376
3	508.448,164 420.391,989	4	508.427,427 420.391,376	20.746
5	508.400,516 420.393,006	6	508.382,627 420.394,623	17.962
7	508.366,354 420.396,646	8	508.359,965 420.398,04	6.539
9	508.347,142 420.405,228	10	508.339,807 420.410,858	9.247

Punct început	X / Y	Punct sfârșit	X / Y	Lungime segment (** (m)
2	508.456,659 420.391,677	3	508.448,164 420.391,989	8.501
4	508.427,427 420.391,376	5	508.400,516 420.393,006	26.96
6	508.382,627 420.394,623	7	508.366,354 420.396,646	16.398
8	508.359,965 420.398,04	9	508.347,142 420.405,228	14.7
10	508.339,807 420.410,858	11	508.348,742 420.400,411	13.747

Punct început	X / Y	Punct sfârșit	X / Y	Lungime segment (** (m))
11	508.348,742 420.400,411	12	508.357,969 420.390,322	13.672
13	508.359,671 420.391,396	14	508.362,121 420.392,003	2.524
15	508.367,241 420.391,848	16	508.372,427 420.390,411	5.381
17	508.379,086 420.389,194	18	508.383,883 420.388,226	4.894
19	508.392,321 420.386,706	20	508.402,098 420.386,497	9.779
21	508.406,481 420.386,358	22	508.422,31 420.385,282	15.866
23	508.460,58 420.386,607	24	508.480,914 420.388,759	20.448

Punct început	X / Y	Punct sfârșit	X / Y	Lungime segment (** (m))
12	508.357,969 420.390,322	13	508.359,671 420.391,396	2.013
14	508.362,121 420.392,003	15	508.367,241 420.391,848	5.122
16	508.372,427 420.390,411	17	508.379,086 420.389,194	6.769
18	508.383,883 420.388,226	19	508.392,321 420.386,706	8.574
20	508.402,098 420.386,497	21	508.406,481 420.386,358	4.385
22	508.422,31 420.385,282	23	508.460,58 420.386,607	38.293
24	508.480,914 420.388,759	1	508.474,918 420.393,748	7.8

\*\* Lungimile segmentelor sunt determinate în planul de proiecție Stereo 70 și sunt rotunjite la 1 milimetru.

\*\*\* Distanța dintre puncte este formată din segmente cumulate ce sunt mai mici decât valoarea 1 milimetru.





**DATE DESPRE IMOBILUL NR. 3374**

Oficiul de Cadastru și Publicitate Imobiliară ARGES  
Biroul de Cadastru și Publicitate Imobiliară Campulung

**A. Partea I. Descrierea imobilului**

TEREN Extravilan

Adresa: Jud. Arges

Nr. Crt	Nr cadastral Nr. topografic	Suprafața* (mp)	Observații / Referințe
A1		2.829	Sector cadastral:35 Teren neimprejmuit;

**B. Partea II. Proprietari și acte**

Inscrieri privitoare la dreptul de proprietate și alte drepturi reale		Referințe
/		
Act Normativ nr. 7, din 13/03/1996 emis de PARLAMENT (art. 13 alin. 15);		
B1	Inscrierea provizorie, drept de PROPRIETATE, dobandit prin Lege, cota actuala 1/1, cota initiala 1/1 1) COMUNA VALEA MARE PRAVAT, CIF:5010196	A1

**C. Partea III. SARCINI .**

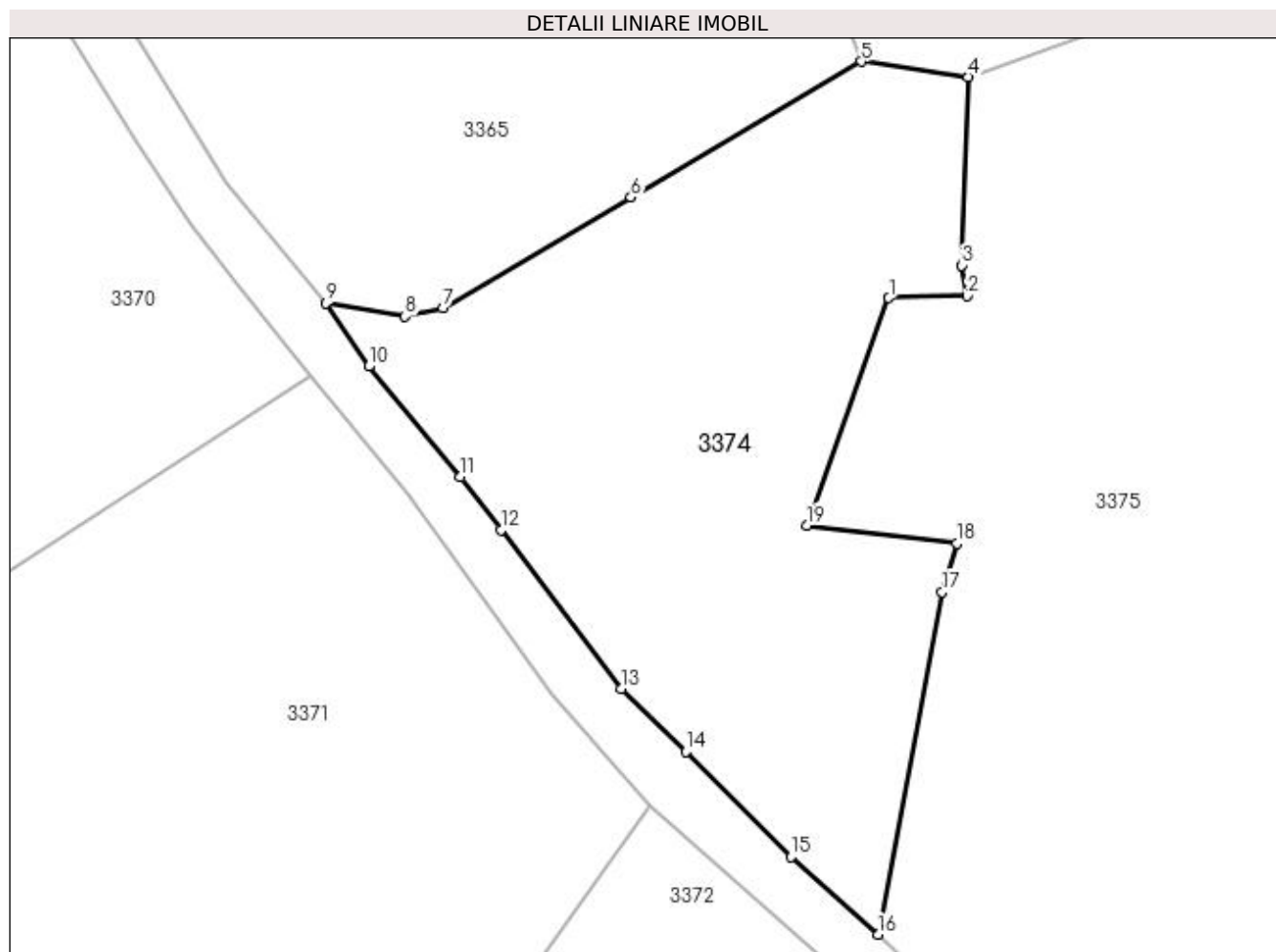
Inscrieri privind dezmembramintele dreptului de proprietate, drepturi reale de garanție și sarcini	Referințe
NU SUNT	

## Anexa Nr. 1 La Partea I

## Teren

Nr cadastral	Suprafața (mp)*	Observații / Referințe
	2.829	

\* Suprafața este determinată în planul de proiecție Stereo 70.



## Date referitoare la teren

Crt	Categorie folosință	Intravilan	Suprafața (mp)	Tarla	Parcelă	Nr. topo	Observații / Referințe
1	faneata	NU	2.829	16	280	-	

## Lungime Segmente

1) Valorile lungimilor segmentelor sunt obținute din proiecție în plan.

Punct început	X / Y	Punct sfârșit	X / Y	Lungime segment (** (m)
1	508.448,545 420.493,093	2	508.456,579 420.493,332	8.038
2	508.456,579 420.493,332	3	508.456,029 420.496,459	3.175
3	508.456,029 420.496,459	4	508.456,685 420.515,807	19.359
4	508.456,685 420.515,807	5	508.445,696 420.517,382	11.101
5	508.445,696 420.517,382	6	508.422,04 420.503,432	27.463

Punct început	X / Y	Punct sfârșit	X / Y	Lungime segment (** (m)
6	508.422,04 420.503,432	7	508.402,732 420.492,079	22.398
7	508.402,732 420.492,079	8	508.398,847 420.491,217	3.979
8	508.398,847 420.491,217	9	508.390,735 420.492,573	8.225
9	508.390,735 420.492,573	10	508.395,117 420.486,087	7.828
10	508.395,117 420.486,087	11	508.404,543 420.474,729	14.76
11	508.404,543 420.474,729	12	508.408,687 420.469,297	6.832
12	508.408,687 420.469,297	13	508.421,04 420.453,017	20.436
13	508.421,04 420.453,017	14	508.427,732 420.446,516	9.33
14	508.427,732 420.446,516	15	508.438,515 420.435,717	15.261
15	508.438,515 420.435,717	16	508.447,436 420.427,768	11.949
16	508.447,436 420.427,768	17	508.454,002 420.462,911	35.751
17	508.454,002 420.462,911	18	508.455,512 420.467,898	5.211
18	508.455,512 420.467,898	19	508.440,082 420.469,766	15.543
19	508.440,082 420.469,766	1	508.448,545 420.493,093	24.815

\*\* Lungimile segmentelor sunt determinate în planul de proiecție Stereo 70 și sunt rotunjite la 1 milimetru.

\*\*\* Distanța dintre puncte este formată din segmente cumulate ce sunt mai mici decât valoarea 1 milimetru.



**DATE DESPRE IMOBILUL NR. 3375**

Oficiul de Cadastru și Publicitate Imobiliară ARGES  
Biroul de Cadastru și Publicitate Imobiliară Campulung

**A. Partea I. Descrierea imobilului**

TEREN Extravilan

Adresa: Jud. Arges

Nr. Crt	Nr cadastral Nr. topografic	Suprafața* (mp)	Observații / Referințe
A1		4.730	Sector cadastral:35 Teren neimprejmuit;

**B. Partea II. Proprietari și acte**

Inscrieri privitoare la dreptul de proprietate și alte drepturi reale		Referințe
/		
Act Normativ nr. 7, din 13/03/1996 emis de PARLAMENT (art. 13 alin. 15);		
B1	Inscrierea provizorie, drept de PROPRIETATE, dobandit prin Lege, cota actuala 1/1, cota initiala 1/1 1) COMUNA VALEA MARE PRAVAT, CIF:5010196	A1

**C. Partea III. SARCINI .**

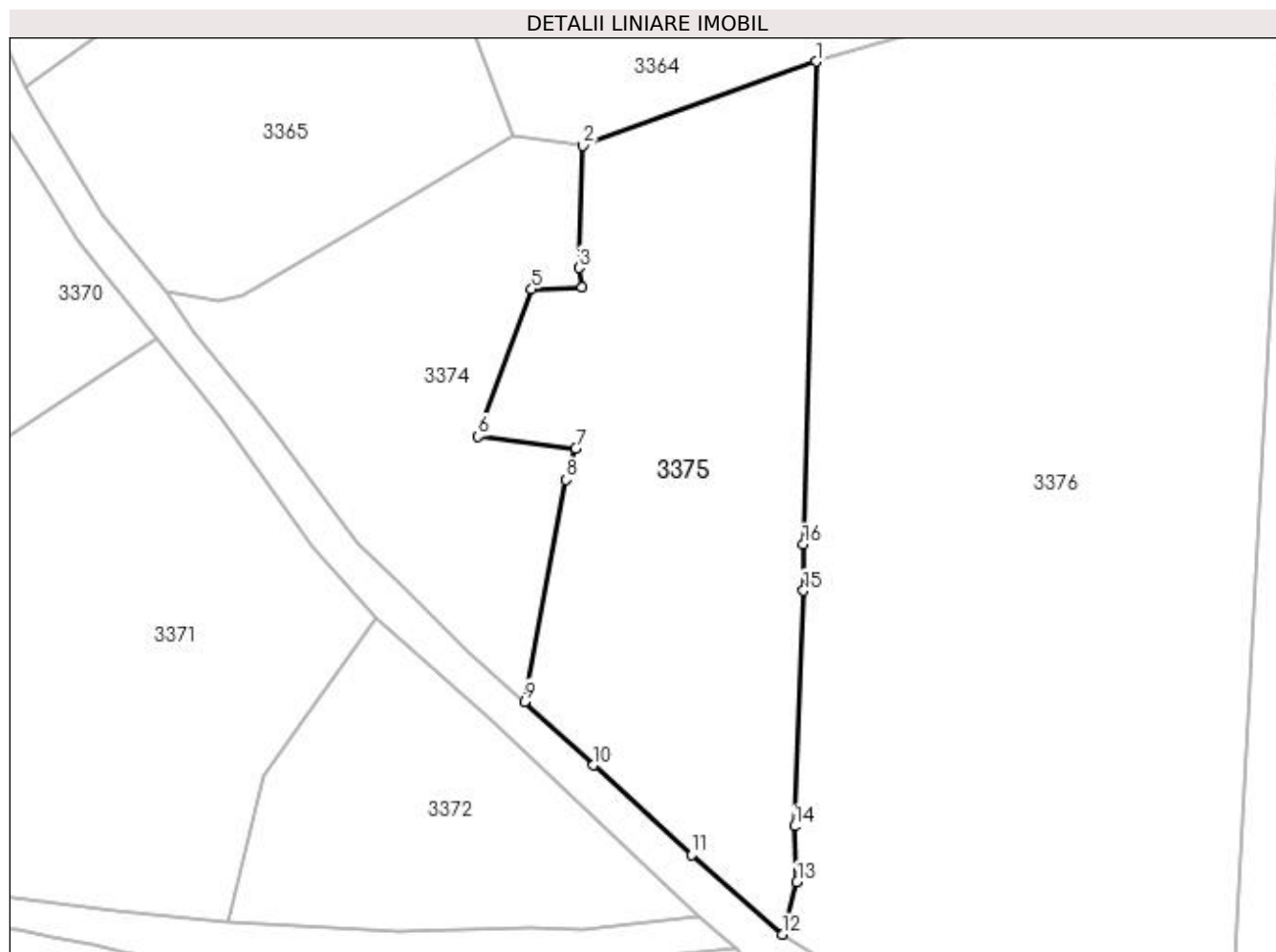
Inscrieri privind dezmembramintele dreptului de proprietate, drepturi reale de garanție și sarcini	Referințe
NU SUNT	

## Anexa Nr. 1 La Partea I

## Teren

Nr cadastral	Suprafața (mp)*	Observații / Referințe
	4.730	

\* Suprafața este determinată în planul de proiecție Stereo 70.



## Date referitoare la teren

Crt	Categorie folosință	Intra vilan	Suprafața (mp)	Tarla	Parcelă	Nr. topo	Observații / Referințe
1	faneata	NU	4.730	16	280	-	

## Lungime Segmente

1) Valorile lungimilor segmentelor sunt obținute din proiecție în plan.

Punct început	X / Y	Punct sfârșit	X / Y	Lungime segment (** (m)
1	508.493,616 420.529,124	2	508.456,685 420.515,807	39.259
2	508.456,685 420.515,807	3	508.456,029 420.496,459	19.359
3	508.456,029 420.496,459	4	508.456,579 420.493,332	3.175
4	508.456,579 420.493,332	5	508.448,545 420.493,093	8.038
5	508.448,545 420.493,093	6	508.440,082 420.469,766	24.815

Punct început	X / Y	Punct sfârșit	X / Y	Lungime segment (** (m)
6	508.440,082 420.469,766	7	508.455,512 420.467,898	15.543
7	508.455,512 420.467,898	8	508.454,002 420.462,911	5.211
8	508.454,002 420.462,911	9	508.447,436 420.427,768	35.751
9	508.447,436 420.427,768	10	508.458,341 420.417,719	14.829
10	508.458,341 420.417,719	11	508.473,923 420.403,499	21.095
11	508.473,923 420.403,499	12	508.488,238 420.390,95	19.037
12	508.488,238 420.390,95	13	508.490,573 420.399,217	8.59
13	508.490,573 420.399,217	14	508.490,182 420.408,061	8.853
14	508.490,182 420.408,061	15	508.491,625 420.445,351	37.318
15	508.491,625 420.445,351	16	508.491,575 420.452,659	7.308
16	508.491,575 420.452,659	1	508.493,616 420.529,124	76.492

\*\* Lungimile segmentelor sunt determinate în planul de proiecție Stereo 70 și sunt rotunjite la 1 milimetru.

\*\*\* Distanța dintre puncte este formată din segmente cumulate ce sunt mai mici decât valoarea 1 milimetru.





**DATE DESPRE IMOBILUL NR. 3376**

Oficiul de Cadastru și Publicitate Imobiliară ARGES  
Biroul de Cadastru și Publicitate Imobiliară Campulung

**A. Partea I. Descrierea imobilului**

TEREN Extravilan

Adresa: Jud. Arges

Nr. Crt	Nr cadastral Nr. topografic	Suprafața* (mp)	Observații / Referințe
A1		11.400	Sector cadastral:35 Teren neimprejmuit;

**B. Partea II. Proprietari și acte**

Inscrieri privitoare la dreptul de proprietate și alte drepturi reale		Referințe
/		
Act Administrativ nr. 11989, din 11/06/1993 emis de CJPSDPAT ARGES;		
B1	Intabulare, drept de PROPRIETATE, dobândit prin Reconstituire, cota actuala 1/1, cota initiala 1/1 1) STĂNCIULOIU ION, lipsă CNP 2) STĂNCIULOIU BUCURA, lipsă CNP	A1

**C. Partea III. SARCINI .**

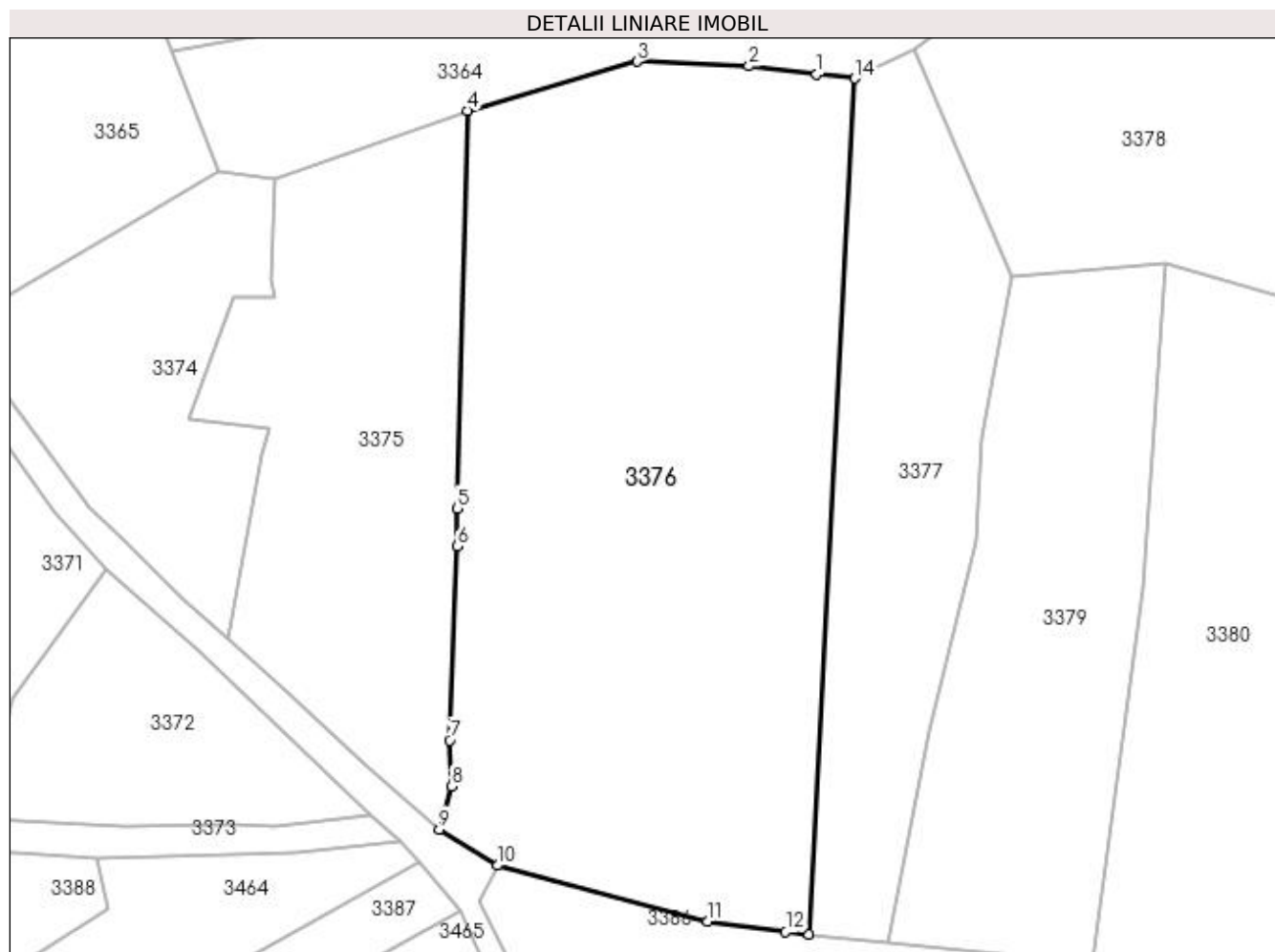
Inscrieri privind dezmembramintele dreptului de proprietate, drepturi reale de garanție și sarcini	Referințe
NU SUNT	

## Anexa Nr. 1 La Partea I

## Teren

Nr cadastral	Suprafața (mp)*	Observații / Referințe
	11.400	

\* Suprafața este determinată în planul de proiecție Stereo 70.



## Date referitoare la teren

Crt	Categorie folosință	Intra vilan	Suprafața (mp)	Tarla	Parcelă	Nr. topo	Observații / Referințe
1	livada	NU	11.400	16	280	-	În act se regăsește T15

## Lungime Segmente

1) Valorile lungimilor segmentelor sunt obținute din proiecție în plan.

Punct început	X / Y	Punct sfârșit	X / Y	Lungime segment (** (m)
1	508.560,785 420.536,097	2	508.547,746 420.537,658	13.132
2	508.547,746 420.537,658	3	508.526,2 420.538,554	21.565
3	508.526,2 420.538,554	4	508.493,616 420.529,124	33.921
4	508.493,616 420.529,124	5	508.491,575 420.452,659	76.492
5	508.491,575 420.452,659	6	508.491,625 420.445,351	7.308

Punct început	X / Y	Punct sfârșit	X / Y	Lungime segment (** (m)
6	508.491,625 420.445,351	7	508.490,182 420.408,061	37.318
7	508.490,182 420.408,061	8	508.490,573 420.399,217	8.853
8	508.490,573 420.399,217	9	508.488,238 420.390,95	8.59
9	508.488,238 420.390,95	10	508.499,411 420.383,994	13.161
10	508.499,411 420.383,994	11	508.539,828 420.373,215	41.83
11	508.539,828 420.373,215	12	508.554,835 420.371,241	15.136
12	508.554,835 420.371,241	13	508.559,226 420.370,774	4.416
13	508.559,226 420.370,774	14	508.568,088 420.535,333	164.797
14	508.568,088 420.535,333	1	508.560,785 420.536,097	7.343

\*\* Lungimile segmentelor sunt determinate în planul de proiecție Stereo 70 și sunt rotunjite la 1 milimetru.

\*\*\* Distanța dintre puncte este formată din segmente cumulate ce sunt mai mici decât valoarea 1 milimetru.



**DATE DESPRE IMOBILUL NR. 3377**

Oficiul de Cadastru și Publicitate Imobiliară ARGES  
Biroul de Cadastru și Publicitate Imobiliară Campulung

**A. Partea I. Descrierea imobilului**

TEREN Extravilan

Adresa: Jud. Arges

Nr. Crt	Nr cadastral Nr. topografic	Suprafața* (mp)	Observații / Referințe
A1		4.032	Sector cadastral:35 Teren neimprejmuit;

**B. Partea II. Proprietari și acte**

Inscrieri privitoare la dreptul de proprietate și alte drepturi reale	Referințe
/	
Act Administrativ nr. 9493, din 11/05/1993 emis de CJPSDPAT ARGES;	
B1	A1
Intabulare, drept de PROPRIETATE, dobândit prin Reconstituire, cota actuala 1/1, cota initiala 1/1 1) CRÎMPIȚĂ SONICA OTILIA, lipsă CNP	

**C. Partea III. SARCINI .**

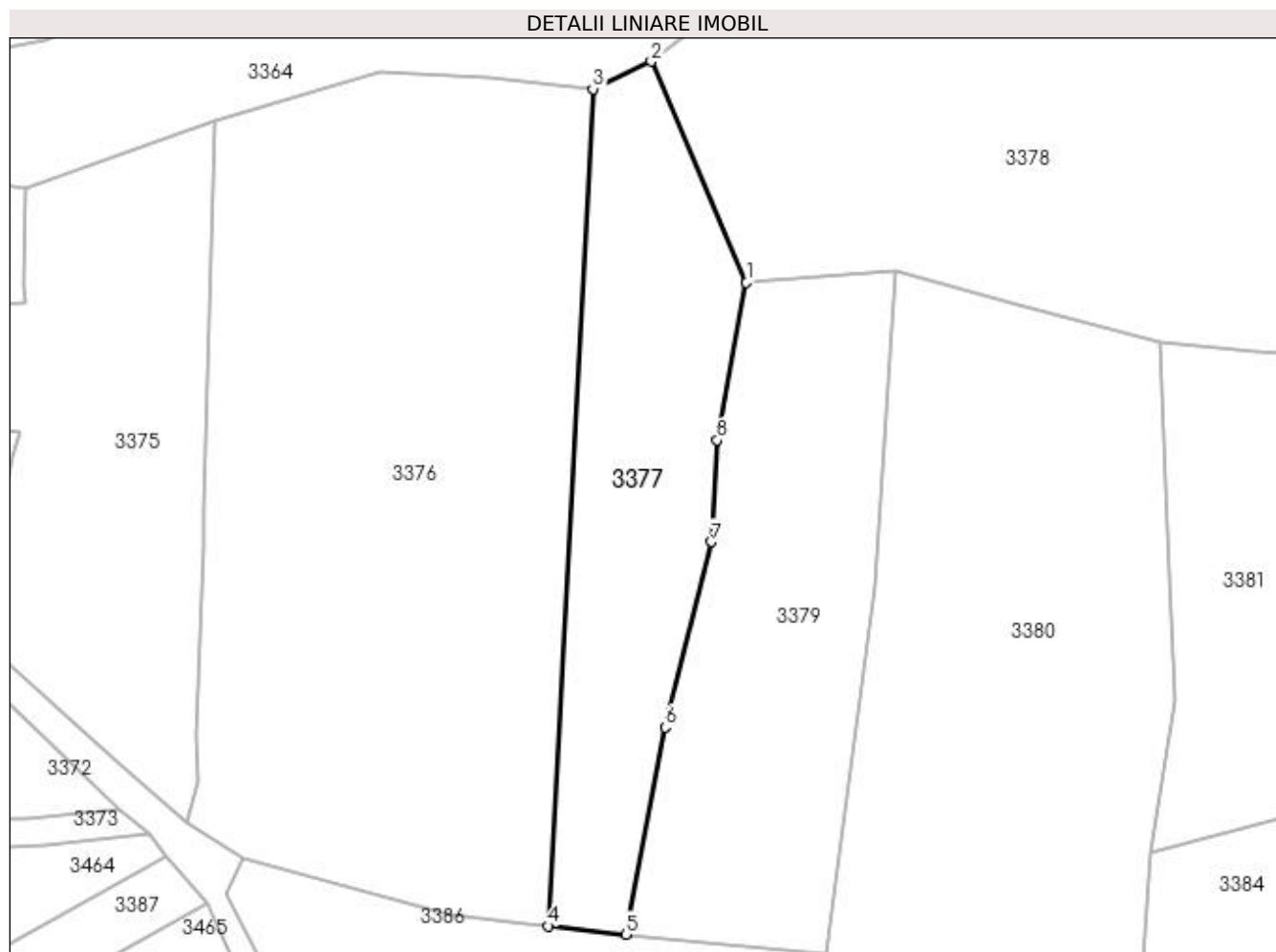
Inscrieri privind dezmembramentele dreptului de proprietate, drepturi reale de garanție și sarcini	Referințe
NU SUNT	

## Anexa Nr. 1 La Partea I

## Teren

Nr cadastral	Suprafața (mp)*	Observații / Referințe
	4.032	

\* Suprafața este determinată în planul de proiecție Stereo 70.



## Date referitoare la teren

Crt	Categorie folosință	Intra vilan	Suprafața (mp)	Tarla	Parcelă	Nr. topo	Observații / Referințe
1	livada	NU	4.032	16	280	-	

## Lungime Segmente

1) Valorile lungimilor segmentelor sunt obținute din proiecție în plan.

Punct început	X / Y	Punct sfârșit	X / Y	Lungime segment (** (m)
1	508.598,276 420.497,251	2	508.579,565 420.540,714	47.319
2	508.579,565 420.540,714	3	508.568,088 420.535,333	12.676
3	508.568,088 420.535,333	4	508.559,226 420.370,774	164.797
4	508.559,226 420.370,774	5	508.574,526 420.369,147	15.386
5	508.574,526 420.369,147	6	508.582,331 420.409,876	41.47

Punct început	X / Y	Punct sfârșit	X / Y	Lungime segment (** (m)
6	508.582,331 420.409,876	7	508.591,382 420.446,301	37.533
7	508.591,382 420.446,301	8	508.592,5 420.466,321	20.051
8	508.592,5 420.466,321	1	508.598,276 420.497,251	31.465

\*\* Lungimile segmentelor sunt determinate în planul de proiecție Stereo 70 și sunt rotunjite la 1 milimetru.

\*\*\* Distanța dintre puncte este formată din segmente cumulate ce sunt mai mici decât valoarea 1 milimetru.





**DATE DESPRE IMOBILUL NR. 3378**

Oficiul de Cadastru și Publicitate Imobiliară ARGES  
Biroul de Cadastru și Publicitate Imobiliară Campulung

**A. Partea I. Descrierea imobilului**

TEREN Extravilan

Adresa: Jud. Arges

Nr. Crt	Nr cadastral Nr. topografic	Suprafața* (mp)	Observații / Referințe
A1		13.478	Sector cadastral:35 Teren neimprejmuit;

**B. Partea II. Proprietari și acte**

Inscrieri privitoare la dreptul de proprietate și alte drepturi reale	Referințe
/	
Act Normativ nr. 7, din 13/03/1996 emis de PARLAMENT (art. 13 alin. 15);	
B1	A1
Inscrierea provizorie, drept de PROPRIETATE, dobandit prin Lege, cota actuala 1/1, cota initiala 1/1 1) COMUNA VALEA MARE PRAVAT, CIF:5010196	

**C. Partea III. SARCINI .**

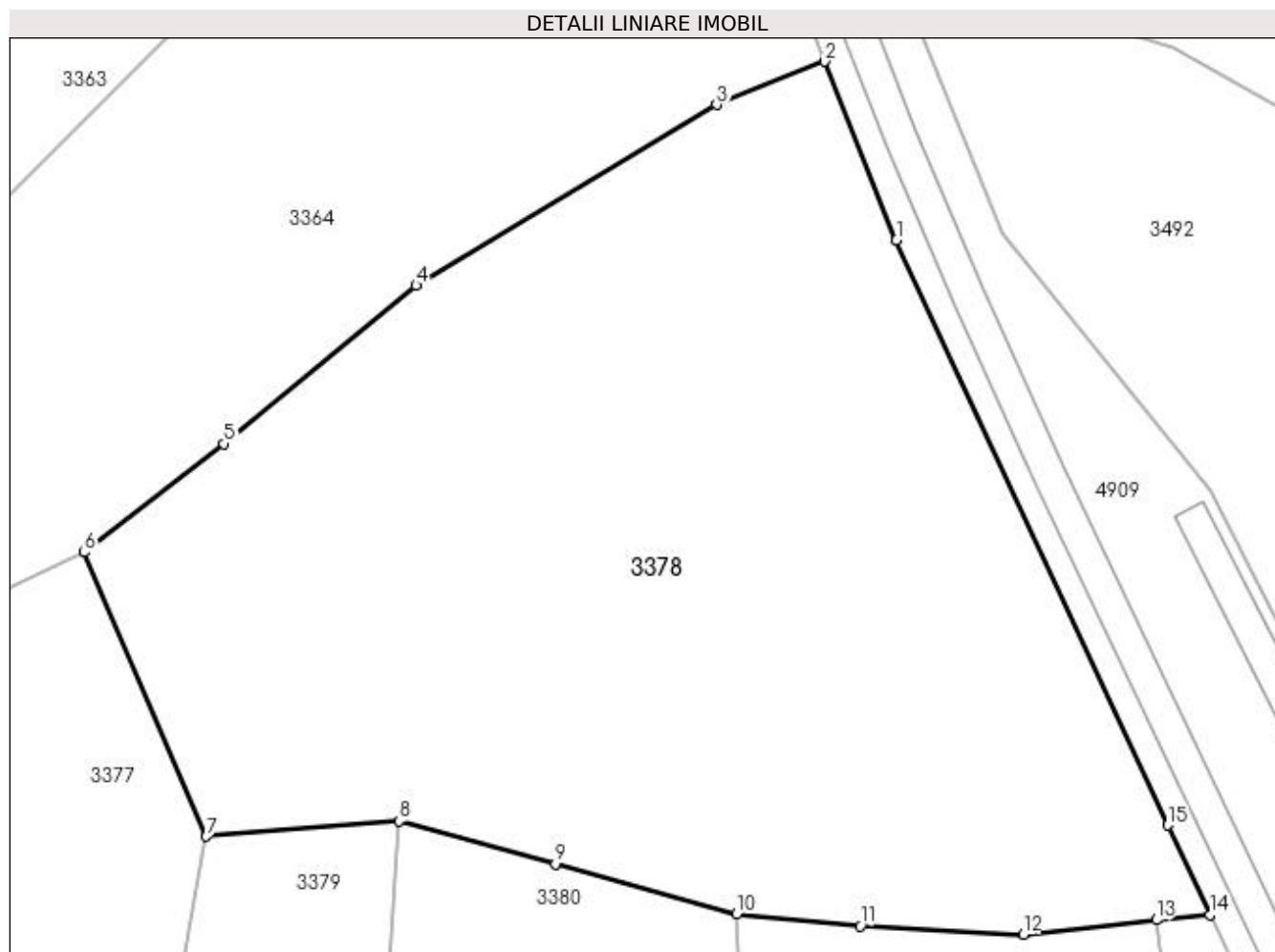
Inscrieri privind dezmembramintele dreptului de proprietate, drepturi reale de garanție și sarcini	Referințe
NU SUNT	

## Anexa Nr. 1 La Partea I

## Teren

Nr cadastral	Suprafața (mp)*	Observații / Referințe
	13.478	

\* Suprafața este determinată în planul de proiecție Stereo 70.



## Date referitoare la teren

Crt	Categorie folosință	Intra vilan	Suprafața (mp)	Tarla	Parcelă	Nr. topo	Observații / Referințe
1	livada	NU	13.478	16	280	-	

## Lungime Segmente

1) Valorile lungimilor segmentelor sunt obținute din proiecție în plan.

Punct început	X / Y	Punct sfârșit	X / Y	Lungime segment (** (m)
1	508.703,869 420.588,428	2	508.692,832 420.615,785	29.5
2	508.692,832 420.615,785	3	508.676,358 420.609,176	17.75
3	508.676,358 420.609,176	4	508.630,361 420.581,521	53.671
4	508.630,361 420.581,521	5	508.600,959 420.557,311	38.087
5	508.600,959 420.557,311	6	508.579,565 420.540,714	27.077

Punct început	X / Y	Punct sfârșit	X / Y	Lungime segment (** (m)
6	508.579,565 420.540,714	7	508.598,276 420.497,251	47.319
7	508.598,276 420.497,251	8	508.627,722 420.499,575	29.538
8	508.627,722 420.499,575	9	508.651,653 420.493,016	24.814
9	508.651,653 420.493,016	10	508.679,432 420.485,403	28.803
10	508.679,432 420.485,403	11	508.698,383 420.483,549	19.041
11	508.698,383 420.483,549	12	508.723,281 420.482,283	24.93
12	508.723,281 420.482,283	13	508.743,671 420.484,496	20.51
13	508.743,671 420.484,496	14	508.751,85 420.485,231	8.212
14	508.751,85 420.485,231	15	508.745,337 420.498,961	15.196
15	508.745,337 420.498,961	1	508.703,869 420.588,428	98.61

\*\* Lungimile segmentelor sunt determinate în planul de proiecție Stereo 70 și sunt rotunjite la 1 milimetru.

\*\*\* Distanța dintre puncte este formată din segmente cumulate ce sunt mai mici decât valoarea 1 milimetru.



**DATE DESPRE IMOBILUL NR. 3379**

Oficiul de Cadastru și Publicitate Imobiliară ARGES  
Biroul de Cadastru și Publicitate Imobiliară Campulung

**A. Partea I. Descrierea imobilului**

TEREN Extravilan

Adresa: Jud. Arges

Nr. Crt	Nr cadastral Nr. topografic	Suprafața* (mp)	Observații / Referințe
A1		4.600	Sector cadastral:35 Teren neimprejmit;

**B. Partea II. Proprietari și acte**

Inscrieri privitoare la dreptul de proprietate și alte drepturi reale		Referințe
/		
Act Notarial nr. 105, din 02/09/2021 emis de NP ZIPIȘI CORNELIA (Titlu de proprietate nr.11935/04.06.1993 eliberat de CJPSDPAT ARGES);		
B1	Intabulare, drept de PROPRIETATE bun propriu , dobandit prin Succesiune, cota actuala 1/2, cota initiala 1/2 1) HIU VIOLETA	A1
B2	Intabulare, drept de PROPRIETATE bun propriu , dobandit prin lesire Din Indiviziune, cota actuala 1/2, cota initiala 1/2 1) HIU GABRIELA	A1

**C. Partea III. SARCINI .**

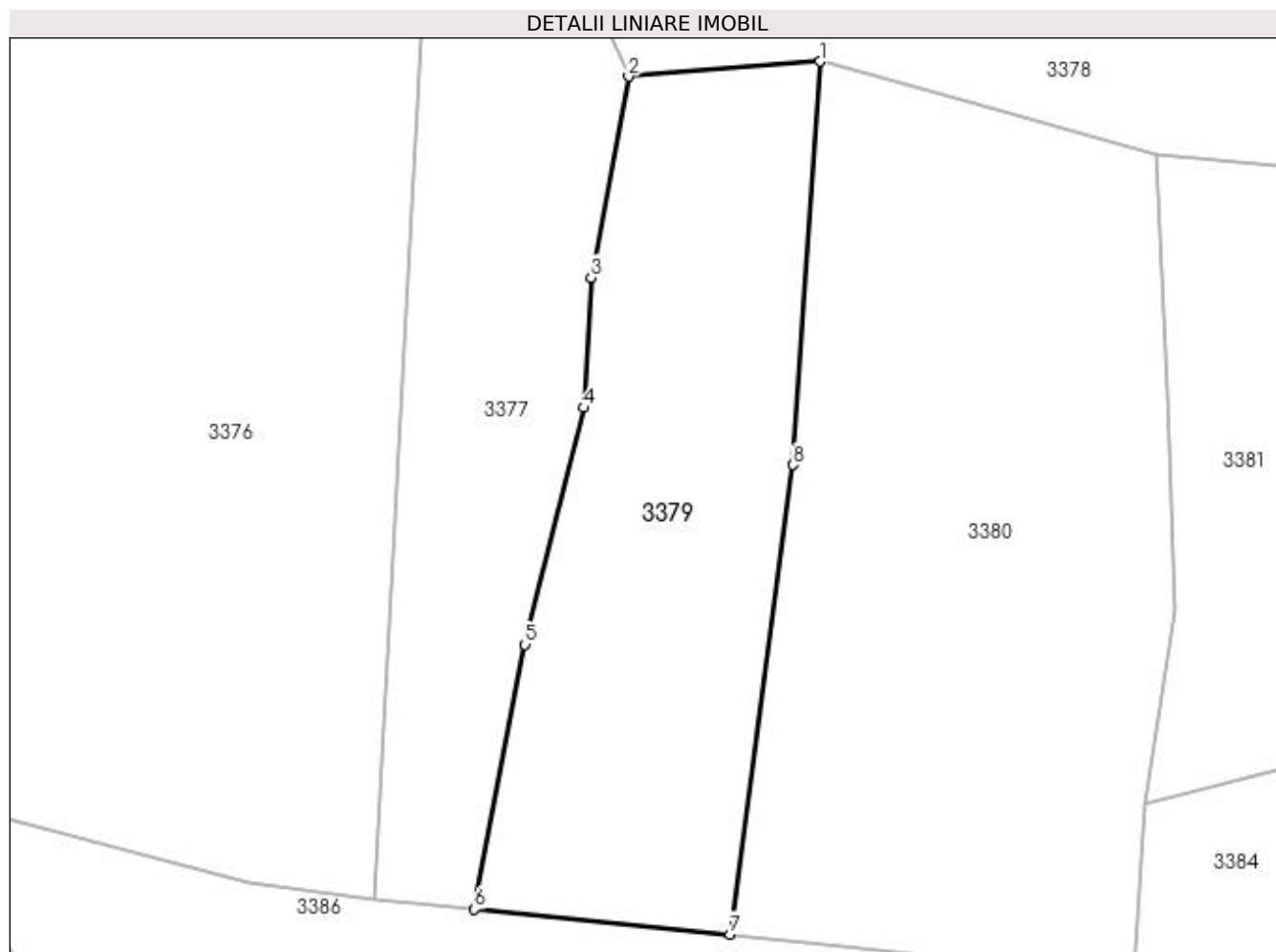
Inscrieri privind dezmembramintele dreptului de proprietate, drepturi reale de garanție și sarcini	Referințe
NU SUNT	

## Anexa Nr. 1 La Partea I

## Teren

Nr cadastral	Suprafața (mp)*	Observații / Referințe
	4.600	

\* Suprafața este determinată în planul de proiecție Stereo 70.



## Date referitoare la teren

Crt	Categorie folosință	Intra vilan	Suprafața (mp)	Tarla	Parcelă	Nr. topo	Observații / Referințe
1	livada	NU	4.600	16	280	-	În act se regăsește P284

## Lungime Segmente

1) Valorile lungimilor segmentelor sunt obținute din proiecție în plan.

Punct început	X / Y	Punct sfârșit	X / Y	Lungime segment (** (m)
1	508.627,722 420.499,575	2	508.598,276 420.497,251	29.538
2	508.598,276 420.497,251	3	508.592,5 420.466,321	31.465
3	508.592,5 420.466,321	4	508.591,382 420.446,301	20.051
4	508.591,382 420.446,301	5	508.582,331 420.409,876	37.533
5	508.582,331 420.409,876	6	508.574,526 420.369,147	41.47

Punct început	X / Y	Punct sfârșit	X / Y	Lungime segment (** (m)
6	508.574,526 420.369,147	7	508.613,872 420.365,297	39.534
7	508.613,872 420.365,297	8	508.623,613 420.437,501	72.858
8	508.623,613 420.437,501	1	508.627,722 420.499,575	62.21

\*\* Lungimile segmentelor sunt determinate în planul de proiecție Stereo 70 și sunt rotunjite la 1 milimetru.

\*\*\* Distanța dintre puncte este formată din segmente cumulate ce sunt mai mici decât valoarea 1 milimetru.





**DATE DESPRE IMOBILUL NR. 3380**

Oficiul de Cadastru și Publicitate Imobiliară ARGES  
Biroul de Cadastru și Publicitate Imobiliară Campulung

**A. Partea I. Descrierea imobilului**

TEREN Extravilan

Adresa: Jud. Arges

Nr. Crt	Nr cadastral Nr. topografic	Suprafața* (mp)	Observații / Referințe
A1		7.645	Sector cadastral:35 Teren neimprejmuit;

**B. Partea II. Proprietari și acte**

Inscrieri privitoare la dreptul de proprietate și alte drepturi reale		Referințe
/		
Act Normativ nr. 7, din 13/03/1996 emis de PARLAMENT (art. 13 alin. 15);		
B1	Inscrierea provizorie, drept de PROPRIETATE, dobandit prin Lege, cota actuala 1/1, cota initiala 1/1 1) COMUNA VALEA MARE PRAVAT, CIF:5010196	A1

**C. Partea III. SARCINI .**

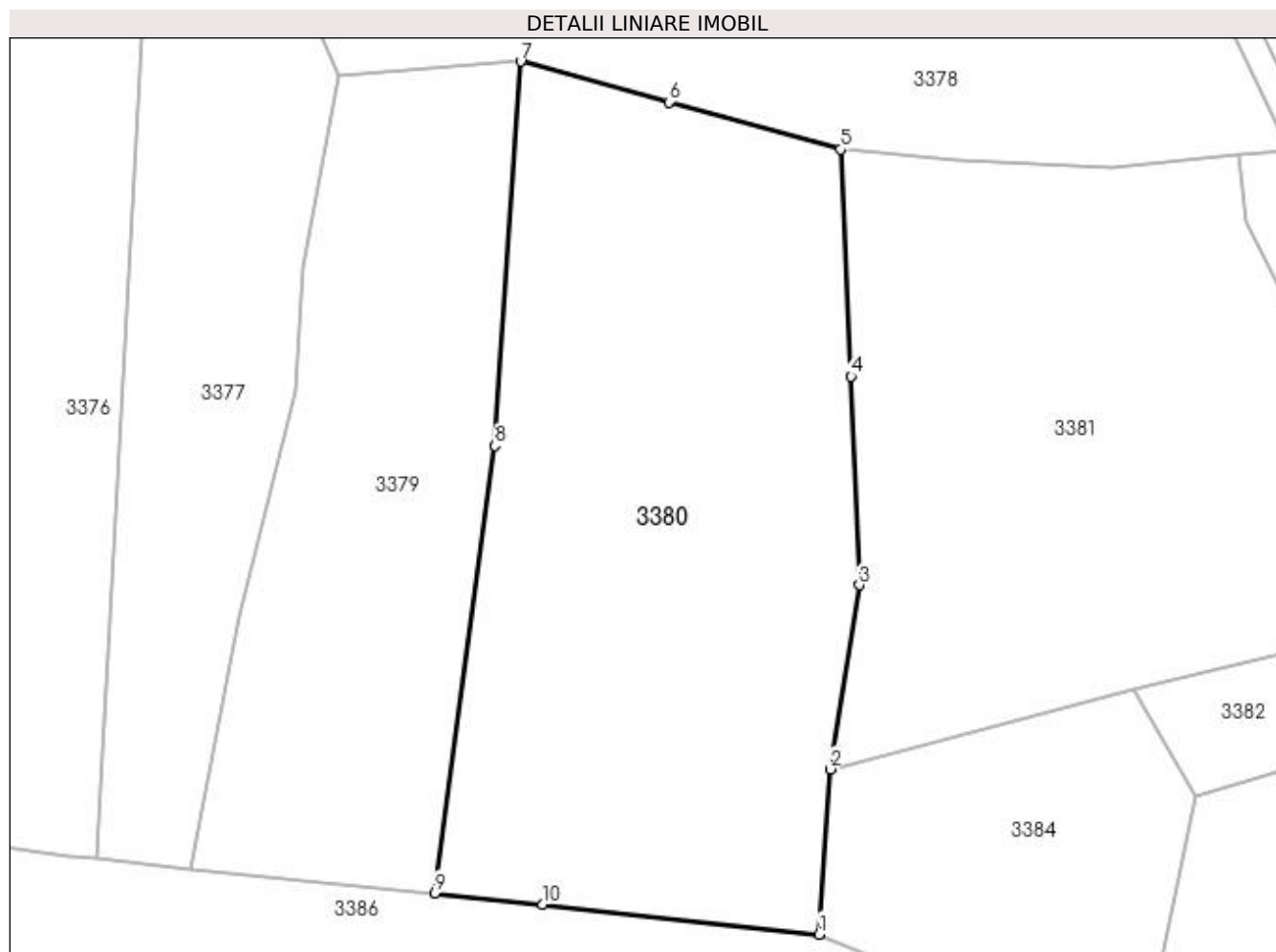
Inscrieri privind dezmembramintele dreptului de proprietate, drepturi reale de garanție și sarcini	Referințe
NU SUNT	

## Anexa Nr. 1 La Partea I

## Teren

Nr cadastral	Suprafața (mp)*	Observații / Referințe
	7.645	

\* Suprafața este determinată în planul de proiecție Stereo 70.



## Date referitoare la teren

Crt	Categorie folosință	Intra vilan	Suprafața (mp)	Tarla	Parcelă	Nr. topo	Observații / Referințe
1	livada	NU	7.645	16	280	-	

## Lungime Segmente

1) Valorile lungimilor segmentelor sunt obținute din proiecție în plan.

Punct început	X / Y	Punct sfârșit	X / Y	Lungime segment (** (m)
1	508.675,948 420.358,611	2	508.677,727 420.385,272	26.72
2	508.677,727 420.385,272	3	508.682,459 420.415,043	30.145
3	508.682,459 420.415,043	4	508.681,119 420.448,732	33.716
4	508.681,119 420.448,732	5	508.679,432 420.485,403	36.71
5	508.679,432 420.485,403	6	508.651,653 420.493,016	28.803

Punct început	X / Y	Punct sfârșit	X / Y	Lungime segment (** (m)
6	508.651,653 420.493,016	7	508.627,722 420.499,575	24.814
7	508.627,722 420.499,575	8	508.623,613 420.437,501	62.21
8	508.623,613 420.437,501	9	508.613,872 420.365,297	72.858
9	508.613,872 420.365,297	10	508.631,271 420.363,423	17.5
10	508.631,271 420.363,423	1	508.675,948 420.358,611	44.935

\*\* Lungimile segmentelor sunt determinate în planul de proiecție Stereo 70 și sunt rotunjite la 1 milimetru.

\*\*\* Distanța dintre puncte este formată din segmente cumulate ce sunt mai mici decât valoarea 1 milimetru.



**DATE DESPRE IMOBILUL NR. 3381**

Oficiul de Cadastru și Publicitate Imobiliară ARGES  
Biroul de Cadastru și Publicitate Imobiliară Campulung

**A. Partea I. Descrierea imobilului**

TEREN Extravilan

Nr. CF vechi:199

Nr. cadastral vechi:331

Adresa: Jud. Arges

Nr. Crt	Nr cadastral Nr. topografic	Suprafata* (mp)	Observatii / Referinte
A1	80857	6.829	Sector cadastral:35 Teren neimprejmuit; pct PACEASCA

**B. Partea II. Proprietari și acte**

Inscrieri privitoare la dreptul de proprietate și alte drepturi reale		Referințe
<b>3707 / 07/03/2013</b>		
Act Notarial nr. 43/2013, din 06/03/2013 emis de ZIPISI CORNELIA;		
B2	Intabulare, drept de PROPRIETATE, dobandit prin Succesiune, cota actuala 1/1, cota initiala 1/1 1) BONDOR PAULA	A1

**C. Partea III. SARCINI .**

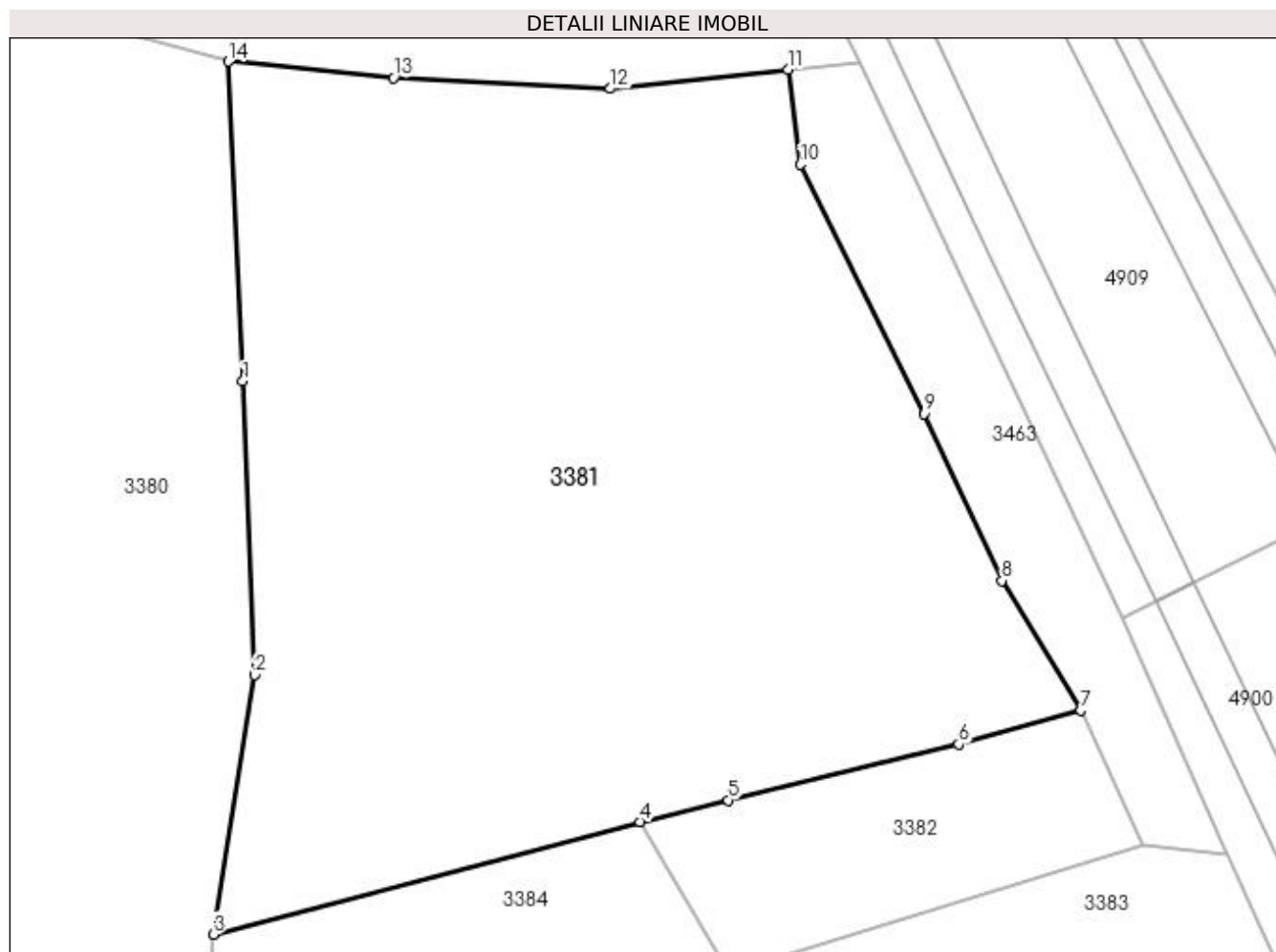
Inscrieri privind dezmembramintele dreptului de proprietate, drepturi reale de garanție și sarcini	Referințe
NU SUNT	

## Anexa Nr. 1 La Partea I

## Teren

Nr cadastral	Suprafața (mp)*	Observații / Referințe
80857	6.829	pct PACEASCA

\* Suprafața este determinată în planul de proiecție Stereo 70.



## Date referitoare la teren

Crt	Categorie folosință	Intra vilan	Suprafața (mp)	Tarla	Parcelă	Nr. topo	Observații / Referințe
1	faneata	NU	6.829	16	280	-	

## Lungime Segmente

1) Valorile lungimilor segmentelor sunt obținute din proiecție în plan.

Punct început	X / Y	Punct sfârșit	X / Y	Lungime segment (** (m)
1	508.681,119 420.448,732	2	508.682,459 420.415,043	33.716
2	508.682,459 420.415,043	3	508.677,727 420.385,272	30.145
3	508.677,727 420.385,272	4	508.726,662 420.398,204	50.615
4	508.726,662 420.398,204	5	508.736,816 420.400,674	10.45
5	508.736,816 420.400,674	6	508.763,255 420.407,101	27.209

Punct început	X / Y	Punct sfârșit	X / Y	Lungime segment (** (m)
6	508.763,255 420.407,101	7	508.777,304 420.410,959	14.569
7	508.777,304 420.410,959	8	508.768,25 420.425,86	17.436
8	508.768,25 420.425,86	9	508.759,273 420.444,996	21.137
9	508.759,273 420.444,996	10	508.745,096 420.473,599	31.924
10	508.745,096 420.473,599	11	508.743,671 420.484,496	10.99
11	508.743,671 420.484,496	12	508.723,281 420.482,283	20.51
12	508.723,281 420.482,283	13	508.698,383 420.483,549	24.93
13	508.698,383 420.483,549	14	508.679,432 420.485,403	19.041
14	508.679,432 420.485,403	1	508.681,119 420.448,732	36.71

\*\* Lungimile segmentelor sunt determinate în planul de proiecție Stereo 70 și sunt rotunjite la 1 milimetru.

\*\*\* Distanța dintre puncte este formată din segmente cumulate ce sunt mai mici decât valoarea 1 milimetru.





**DATE DESPRE IMOBILUL NR. 3382**

Oficiul de Cadastru și Publicitate Imobiliară ARGES  
Biroul de Cadastru și Publicitate Imobiliară Campulung

**A. Partea I. Descrierea imobilului**

TEREN Extravilan

Adresa: Jud. Arges, Punctul,,Paceasca'

Nr. Crt	Nr cadastral Nr. topografic	Suprafața* (mp)	Observații / Referințe
A1	80569	915	Sector cadastral:35 Teren neimprejmit;

**B. Partea II. Proprietari și acte**

Inscrieri privitoare la dreptul de proprietate și alte drepturi reale		Referințe
<b>14531 / 19/09/2011</b>		
Hotarare Judecatoreasca nr. 84, din 22/01/2004 emis de JUDECATORIA CAMPULUNG (act administrativ nr. 7571/29-08-2011 emis de PRIMARIA VALEA MARE PRAVAT; act administrativ nr. 7572/29-08-2011 emis de PRIMARIA VALEA MARE PRAVAT; hotarare judecatoreasca nr. 805/19-04-2004 emis de JUDECATORIA CAMPULUNG; act administrativ nr. 22326/25-09-1993 emis de COMISIA JUDETEANA ARGES; proces verbal de vecinatate incheiat la data de 18.08.2011 de catre persoana autorizata TICA RODICA);		
B1	Intabulare, drept de PROPRIETATE, dobandit prin lesire Din Indiviziune, cota actuala 1/1, cota initiala 1/1 1) <b>BRATU IONUT</b>	A1

**C. Partea III. SARCINI**

Inscrieri privind dezmembramintele dreptului de proprietate, drepturi reale de garanție și sarcini		Referințe
<b>14531 / 19/09/2011</b>		
Hotarare Judecatoreasca nr. 84, din 22/01/2004 emis de JUDECATORIA CAMPULUNG (act administrativ nr. 7571/29-08-2011 emis de PRIMARIA VALEA MARE PRAVAT; act administrativ nr. 7572/29-08-2011 emis de PRIMARIA VALEA MARE PRAVAT; hotarare judecatoreasca nr. 805/19-04-2004 emis de JUDECATORIA CAMPULUNG; act administrativ nr. 22326/25-09-1993 emis de COMISIA JUDETEANA ARGES; proces verbal de vecinatate incheiat la data de 18.08.2011 de catre persoana autorizata TICA RODICA);		
C1	Intabulare, drept de IPOTECA LEGALA, Valoare:0 ce consta in sulta in suma de 1.299.667 lei în favoarea 1) <b>BRATU MAGDALENA</b> , lipsă CNP	A1

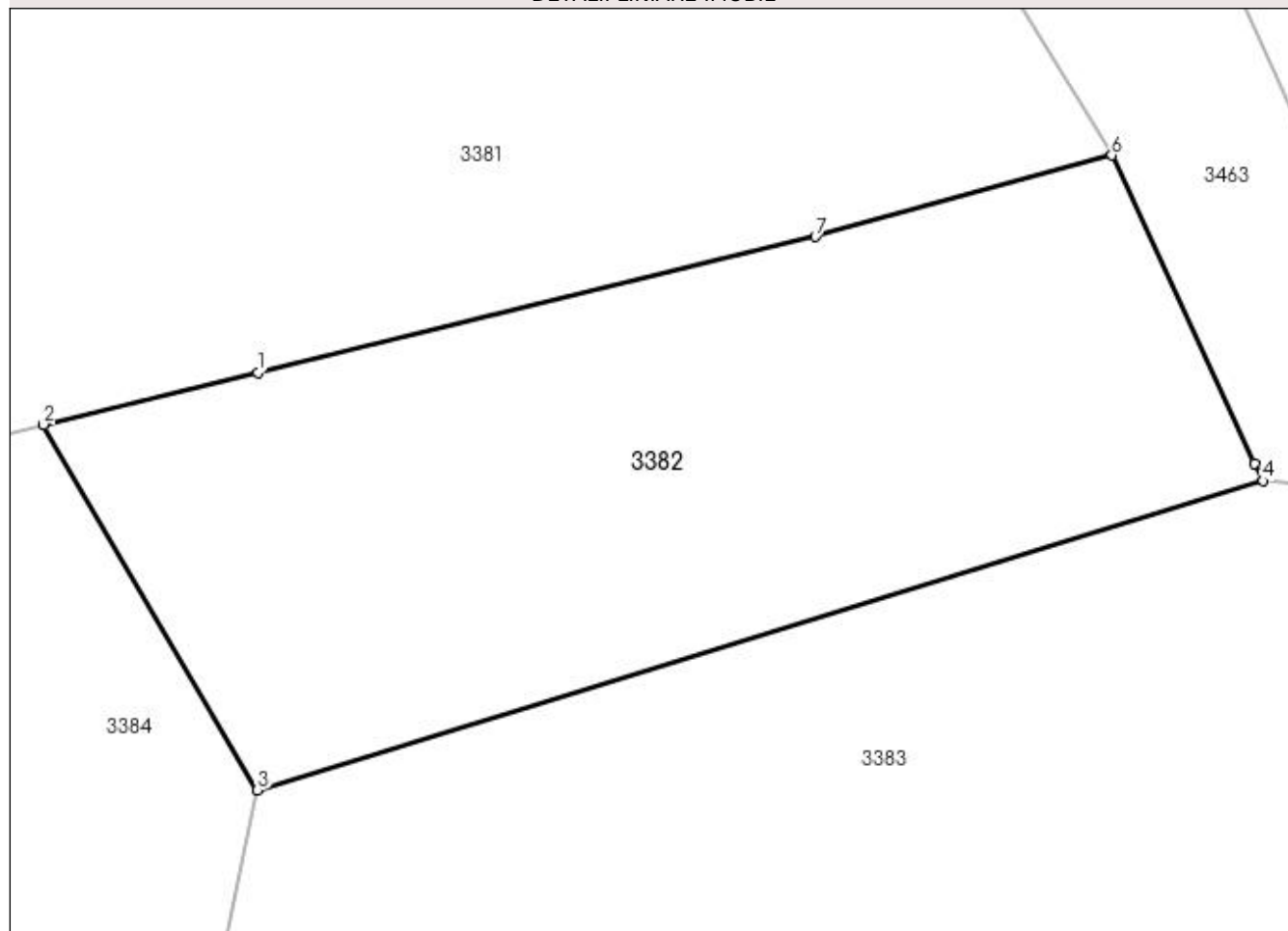
## Anexa Nr. 1 La Partea I

## Teren

Nr cadastral	Suprafața (mp)*	Observații / Referințe
80569	915	

\* Suprafața este determinată în planul de proiecție Stereo 70.

## DETALII LINIARE IMOBIL



## Date referitoare la teren

Crt	Categorie folosință	Intravilan	Suprafața (mp)	Tarla	Parcelă	Nr. topo	Observații / Referințe
1	faneata	NU	915	16	280	-	

## Lungime Segmente

1) Valorile lungimilor segmentelor sunt obținute din proiecție în plan.

Punct început	X / Y	Punct sfârșit	X / Y	Lungime segment (** (m)
1	508.736,816 420.400,674	2	508.726,662 420.398,204	10.45
2	508.726,662 420.398,204	3	508.736,808 420.380,885	20.072
3	508.736,808 420.380,885	4	508.784,468 420.395,538	49.862
4	508.784,468 420.395,538	5	508.784,075 420.396,356	0.908
5	508.784,075 420.396,356	6	508.777,304 420.410,959	16.096

Punct început	X / Y	Punct sfârșit	X / Y	Lungime segment (** (m)
6	508.777,304 420.410,959	7	508.763,255 420.407,101	14.569
7	508.763,255 420.407,101	1	508.736,816 420.400,674	27.209

\*\* Lungimile segmentelor sunt determinate în planul de proiecție Stereo 70 și sunt rotunjite la 1 milimetru.

\*\*\* Distanța dintre puncte este formată din segmente cumulate ce sunt mai mici decât valoarea 1 milimetru.



**DATE DESPRE IMOBILUL NR. 3383**

Oficiul de Cadastru și Publicitate Imobiliară ARGES  
Biroul de Cadastru și Publicitate Imobiliară Campulung

**A. Partea I. Descrierea imobilului**

TEREN Extravilan

Adresa: Jud. Arges

Nr. Crt	Nr cadastral Nr. topografic	Suprafața* (mp)	Observații / Referințe
A1		Din acte: 6.200 Masurata: 5.200	Sector cadastral:35 Teren neimprejmuit; Se scade suprafata de 1000 Conform CF 80569

**B. Partea II. Proprietari și acte**

Inscrieri privitoare la dreptul de proprietate și alte drepturi reale		Referințe
/		
Act Administrativ nr. 22326, din 25/09/1993 emis de CJPSDPAT ARGES;		
B1	Intabulare, drept de PROPRIETATE, dobandit prin Reconstituire, cota actuala 1/1, cota initiala 1/1 1) BRATU ECATERINA, lipsă CNP	A1

**C. Partea III. SARCINI .**

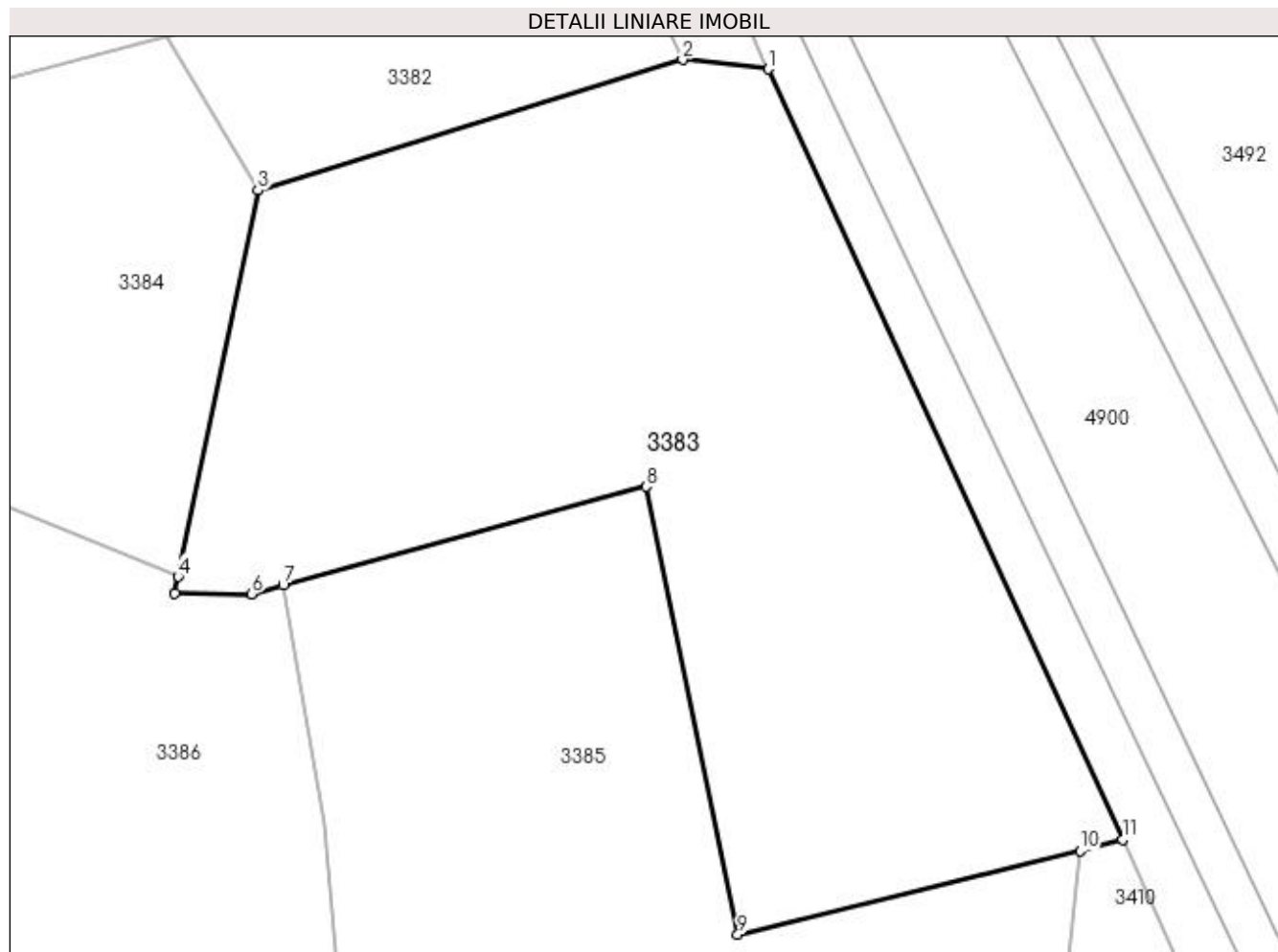
Inscrieri privind dezmembramintele dreptului de proprietate, drepturi reale de garanție și sarcini	Referințe
NU SUNT	

## Anexa Nr. 1 La Partea I

## Teren

Nr cadastral	Suprafața (mp)*	Observații / Referințe
	Din acte: 6.200 Masurata: 5.200	Se scade suprafata de 1000 Conform CF 80569

\* Suprafața este determinată în planul de proiecție Stereo 70.



## Date referitoare la teren

Crt	Categorie folosință	Intra vilan	Suprafața (mp)	Tarla	Parcelă	Nr. topo	Observații / Referințe
1	faneata	NU	5.200	16	280	-	

## Lungime Segmente

1) Valorile lungimilor segmentelor sunt obținute din proiecție în plan.

Punct început	X / Y	Punct sfârșit	X / Y	Lungime segment (** (m)
1	508.794,081 420.394,477	2	508.784,468 420.395,538	9.671
2	508.784,468 420.395,538	3	508.736,808 420.380,885	49.862
3	508.736,808 420.380,885	4	508.727,867 420.337,539	44.259
4	508.727,867 420.337,539	5	508.727,488 420.335,703	1.875
5	508.727,488 420.335,703	6	508.736,112 420.335,6	8.625

Punct început	X / Y	Punct sfârșit	X / Y	Lungime segment (** (m)
6	508.736,112 420.335,6	7	508.739,654 420.336,562	3.67
7	508.739,654 420.336,562	8	508.780,403 420.347,638	42.227
8	508.780,403 420.347,638	9	508.790,674 420.297,406	51.271
9	508.790,674 420.297,406	10	508.829,07 420.306,78	39.524
10	508.829,07 420.306,78	11	508.833,831 420.308,011	4.918
11	508.833,831 420.308,011	1	508.794,081 420.394,477	95.165

\*\* Lungimile segmentelor sunt determinate în planul de proiecție Stereo 70 și sunt rotunjite la 1 milimetru.

\*\*\* Distanța dintre puncte este formată din segmente cumulate ce sunt mai mici decât valoarea 1 milimetru.





**DATE DESPRE IMOBILUL NR. 3384**

Oficiul de Cadastru și Publicitate Imobiliară ARGES  
Biroul de Cadastru și Publicitate Imobiliară Campulung

**A. Partea I. Descrierea imobilului**

TEREN Extravilan

Adresa: Jud. Arges

Nr. Crt	Nr cadastral Nr. topografic	Suprafața* (mp)	Observații / Referințe
A1		2.500	Sector cadastral:35 Teren neimprejmuit;

**B. Partea II. Proprietari și acte**

Inscrieri privitoare la dreptul de proprietate și alte drepturi reale	Referințe
/	
Act Administrativ nr. 9706, din 03/05/1993 emis de CJPSDPAT ARGES;	
B1	A1
Intabulare, drept de PROPRIETATE, dobândit prin Reconstituire, cota actuala 1/1, cota initiala 1/1 1) DARIE PARASCHIVA, lipsă CNP	

**C. Partea III. SARCINI .**

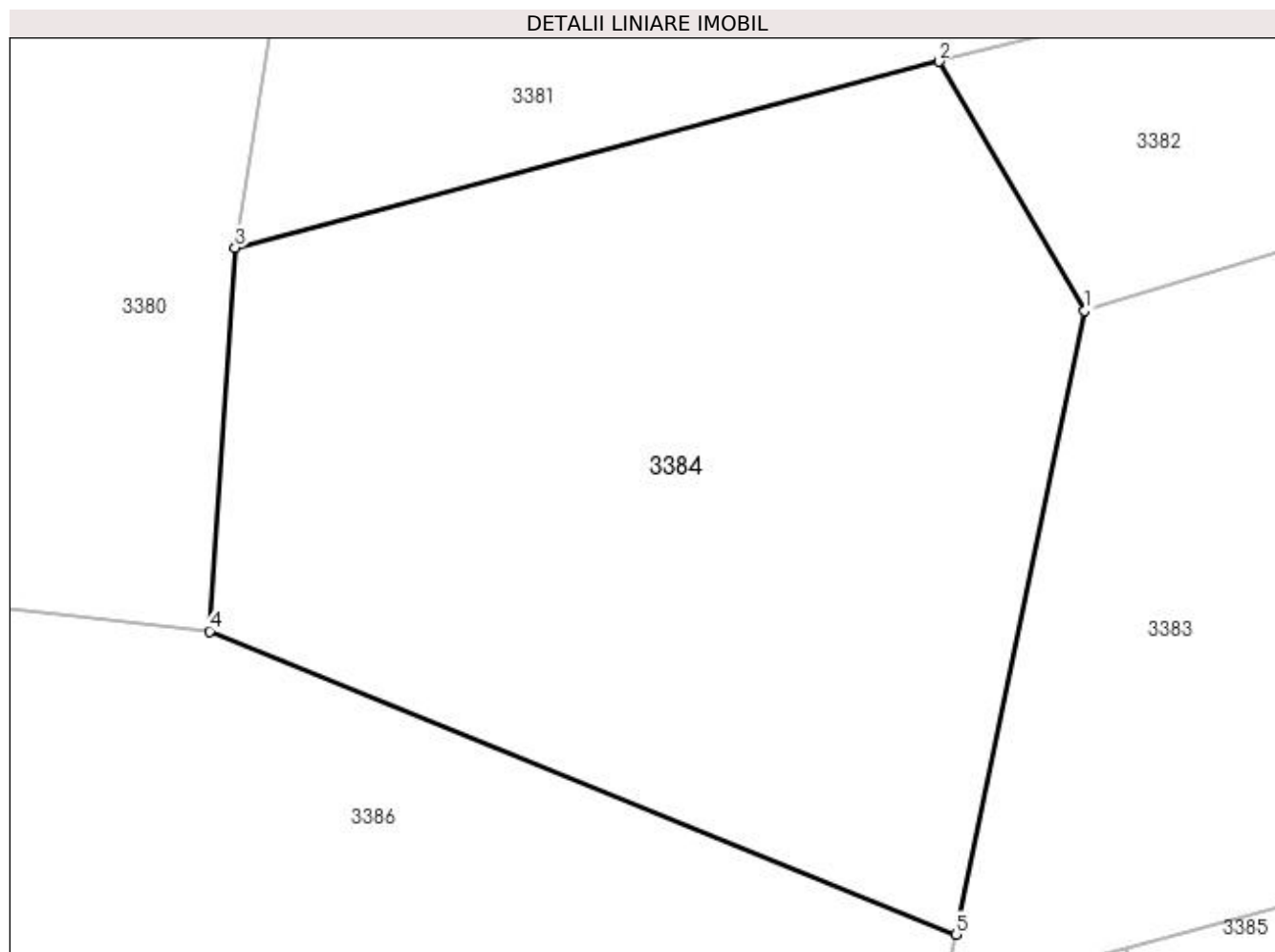
Inscrieri privind dezmembramentele dreptului de proprietate, drepturi reale de garanție și sarcini	Referințe
NU SUNT	

## Anexa Nr. 1 La Partea I

## Teren

Nr cadastral	Suprafața (mp)*	Observații / Referințe
	2.500	

\* Suprafața este determinată în planul de proiecție Stereo 70.



## Date referitoare la teren

Crt	Categorie folosință	Intravilan	Suprafața (mp)	Tarla	Parcelă	Nr. topo	Observații / Referințe
1	faneata	NU	2.500	16	280	-	În act se regăsește P283

## Lungime Segmente

1) Valorile lungimilor segmentelor sunt obținute din proiecție în plan.

Punct început	X / Y	Punct sfârșit	X / Y	Lungime segment (** (m)
1	508.736,808 420.380,885	2	508.726,662 420.398,204	20.072
2	508.726,662 420.398,204	3	508.677,727 420.385,272	50.615
3	508.677,727 420.385,272	4	508.675,948 420.358,611	26.72
4	508.675,948 420.358,611	5	508.727,867 420.337,539	56.032
5	508.727,867 420.337,539	1	508.736,808 420.380,885	44.259

**\*\* Lungimile segmentelor sunt determinate în planul de proiecţie Stereo 70 şi sunt rotunjite la 1 milimetru.**

**\*\*\* Distanţa dintre puncte este formată din segmente cumulate ce sunt mai mici decât valoarea 1 milimetru.**



**DATE DESPRE IMOBILUL NR. 3385**

Oficiul de Cadastru și Publicitate Imobiliară ARGES  
Biroul de Cadastru și Publicitate Imobiliară Campulung

**A. Partea I. Descrierea imobilului**

TEREN Extravilan

Adresa: Jud. Arges

Nr. Crt	Nr cadastral Nr. topografic	Suprafața* (mp)	Observații / Referințe
A1		3.000	Sector cadastral:35 Teren neimprejmuit;

**B. Partea II. Proprietari și acte**

Inscrieri privitoare la dreptul de proprietate și alte drepturi reale	Referințe
/	
Act Administrativ nr. 68706, din 03/04/1995 emis de CJPSDPAT ARGES;	
B1	A1
Intabulare, drept de PROPRIETATE, dobandit prin Reconstituire, cota actuala 1/1, cota initiala 1/1 1) BUTOI CORNELIA, lipsă CNP	

**C. Partea III. SARCINI .**

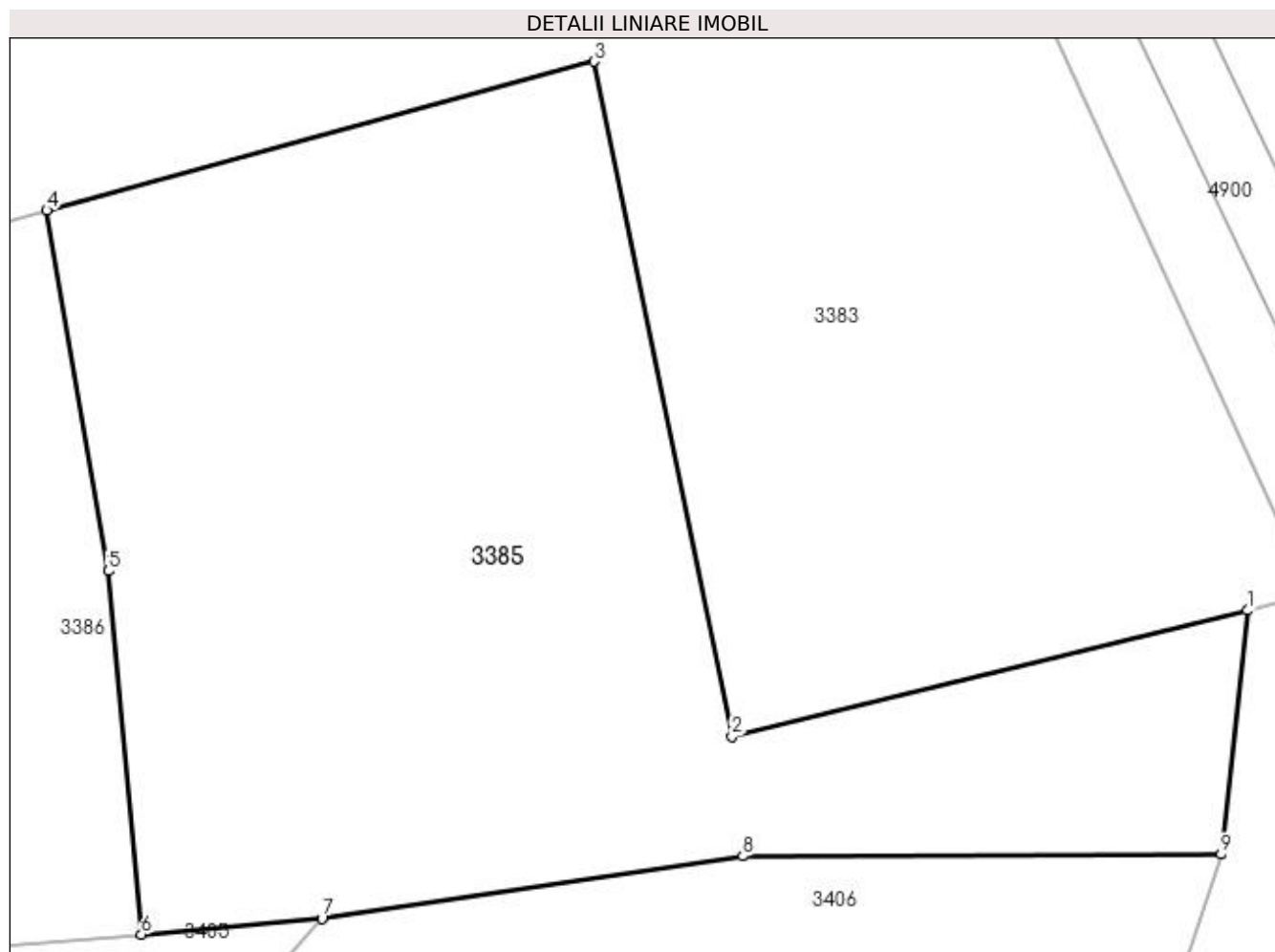
Inscrieri privind dezmembramintele dreptului de proprietate, drepturi reale de garanție și sarcini	Referințe
NU SUNT	

## Anexa Nr. 1 La Partea I

## Teren

Nr cadastral	Suprafața (mp)*	Observații / Referințe
	3.000	

\* Suprafața este determinată în planul de proiecție Stereo 70.



## Date referitoare la teren

Crt	Categorie folosință	Intra vilan	Suprafața (mp)	Tarla	Parcelă	Nr. topo	Observații / Referințe
1	faneata	NU	3.000	16	280	-	În act se regăsește T1 și P32/1

## Lungime Segmente

1) Valorile lungimilor segmentelor sunt obținute din proiecție în plan.

Punct început	X / Y	Punct sfârșit	X / Y	Lungime segment (** (m)
1	508.829,07 420.306,78	2	508.790,674 420.297,406	39.524
2	508.790,674 420.297,406	3	508.780,403 420.347,638	51.271
3	508.780,403 420.347,638	4	508.739,654 420.336,562	42.227
4	508.739,654 420.336,562	5	508.744,248 420.309,725	27.227
5	508.744,248 420.309,725	6	508.746,698 420.282,677	27.159

Punct început	X / Y	Punct sfârșit	X / Y	Lungime segment (** (m)
6	508.746,698 420.282,677	7	508.760,15 420.283,865	13.504
7	508.760,15 420.283,865	8	508.791,487 420.288,495	31.677
8	508.791,487 420.288,495	9	508.827,12 420.288,63	35.633
9	508.827,12 420.288,63	1	508.829,07 420.306,78	18.254

\*\* Lungimile segmentelor sunt determinate în planul de proiecție Stereo 70 și sunt rotunjite la 1 milimetru.

\*\*\* Distanța dintre puncte este formată din segmente cumulate ce sunt mai mici decât valoarea 1 milimetru.





**DATE DESPRE IMOBILUL NR. 3386**

Oficiul de Cadastru și Publicitate Imobiliară ARGES  
Biroul de Cadastru și Publicitate Imobiliară Campulung

**A. Partea I. Descrierea imobilului**

TEREN Extravilan

Adresa: Jud. Arges

Nr. Crt	Nr cadastral Nr. topografic	Suprafața* (mp)	Observații / Referințe
A1		20.000	Sector cadastral:35 Teren neimprejmuit;

**B. Partea II. Proprietari și acte**

Inscrieri privitoare la dreptul de proprietate și alte drepturi reale	Referințe
/	
Act Administrativ nr. 11922, din 03/06/1993 emis de CJPSDPAT ARGES;	
B1	A1
Intabulare, drept de PROPRIETATE, dobândit prin Reconstituire, cota actuala 1/1, cota initiala 1/1 1) POPESCU ELISABETA, lipsă CNP	

**C. Partea III. SARCINI .**

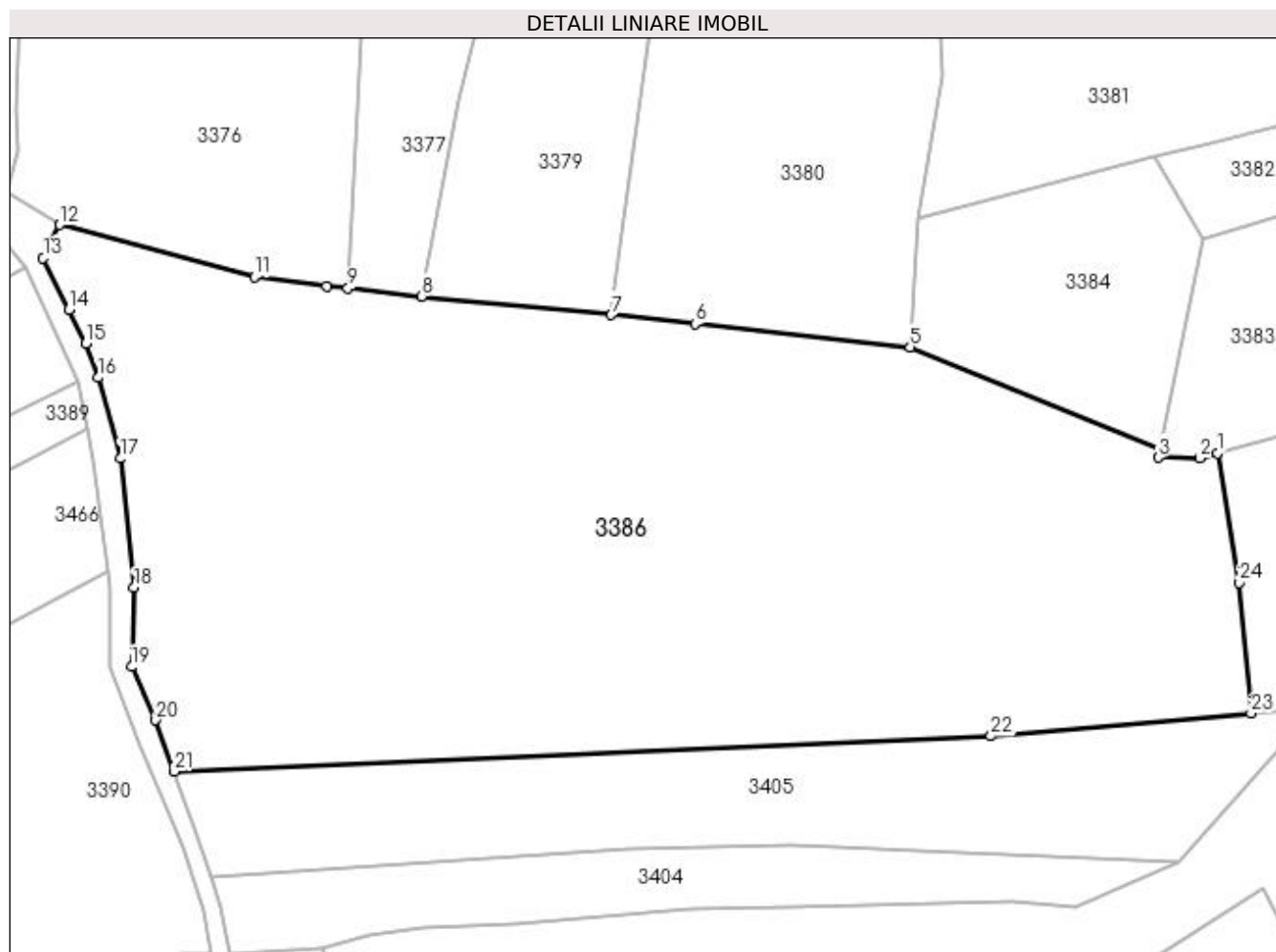
Inscrieri privind dezmembramintele dreptului de proprietate, drepturi reale de garanție și sarcini	Referințe
NU SUNT	

## Anexa Nr. 1 La Partea I

## Teren

Nr cadastral	Suprafața (mp)*	Observații / Referințe
	20.000	

\* Suprafața este determinată în planul de proiecție Stereo 70.



## Date referitoare la teren

Crt	Categorie folosință	Intravilan	Suprafața (mp)	Tarla	Parcelă	Nr. topo	Observații / Referințe
1	livada	NU	20.000	16	280	-	În act se regăsește P283

## Lungime Segmente

1) Valorile lungimilor segmentelor sunt obținute din proiecție în plan.

Punct început	X / Y	Punct sfârșit	X / Y	Lungime segment (** (m)
1	508.739,654 420.336,562	2	508.736,112 420.335,6	3.67
3	508.727,488 420.335,703	4	508.727,867 420.337,539	1.875
5	508.675,948 420.358,611	6	508.631,271 420.363,423	44.935
7	508.613,872 420.365,297	8	508.574,526 420.369,147	39.534
9	508.559,226 420.370,774	10	508.554,835 420.371,241	4.416

Punct început	X / Y	Punct sfârșit	X / Y	Lungime segment (** (m)
2	508.736,112 420.335,6	3	508.727,488 420.335,703	8.625
4	508.727,867 420.337,539	5	508.675,948 420.358,611	56.032
6	508.631,271 420.363,423	7	508.613,872 420.365,297	17.5
8	508.574,526 420.369,147	9	508.559,226 420.370,774	15.386
10	508.554,835 420.371,241	11	508.539,828 420.373,215	15.136

Punct început	X / Y	Punct sfârșit	X / Y	Lungime segment (** (m)
11	508.539,828 420.373,215	12	508.499,411 420.383,994	41.83
13	508.495,962 420.377,073	14	508.501,323 420.366,41	11.935
15	508.504,767 420.359,388	16	508.507,395 420.352,261	7.596
17	508.511,978 420.335,482	18	508.514,871 420.308,711	26.927
19	508.514,311 420.292,28	20	508.519,352 420.281,207	12.166
21	508.523,187 420.270,613	22	508.692,715 420.277,91	169.685
23	508.746,698 420.282,677	24	508.744,248 420.309,725	27.159

Punct început	X / Y	Punct sfârșit	X / Y	Lungime segment (** (m)
12	508.499,411 420.383,994	13	508.495,962 420.377,073	7.733
14	508.501,323 420.366,41	15	508.504,767 420.359,388	7.821
16	508.507,395 420.352,261	17	508.511,978 420.335,482	17.394
18	508.514,871 420.308,711	19	508.514,311 420.292,28	16.441
20	508.519,352 420.281,207	21	508.523,187 420.270,613	11.267
22	508.692,715 420.277,91	23	508.746,698 420.282,677	54.193
24	508.744,248 420.309,725	1	508.739,654 420.336,562	27.227

\*\* Lungimile segmentelor sunt determinate în planul de proiecție Stereo 70 și sunt rotunjite la 1 milimetru.

\*\*\* Distanța dintre puncte este formată din segmente cumulate ce sunt mai mici decât valoarea 1 milimetru.



**DATE DESPRE IMOBILUL NR. 3387**

Oficiul de Cadastru și Publicitate Imobiliară ARGES  
Biroul de Cadastru și Publicitate Imobiliară Campulung

**A. Partea I. Descrierea imobilului**

TEREN Intravilan

Adresa: Loc. Selari, Jud. Arges

Nr. Crt	Nr cadastral Nr. topografic	Suprafața* (mp)	Observații / Referințe
A1		1.200	Sector cadastral:35 Teren neimprejmuit;

**B. Partea II. Proprietari și acte**

Inscrieri privitoare la dreptul de proprietate și alte drepturi reale	Referințe
/	
Act Administrativ nr. 72508, din 02/07/1995 emis de CJPSDPAT ARGES;	
B1	A1
Intabulare, drept de PROPRIETATE, dobandit prin Reconstituire, cota actuala 1/1, cota initiala 1/1 1) MITU IOSIF, lipsă CNP	

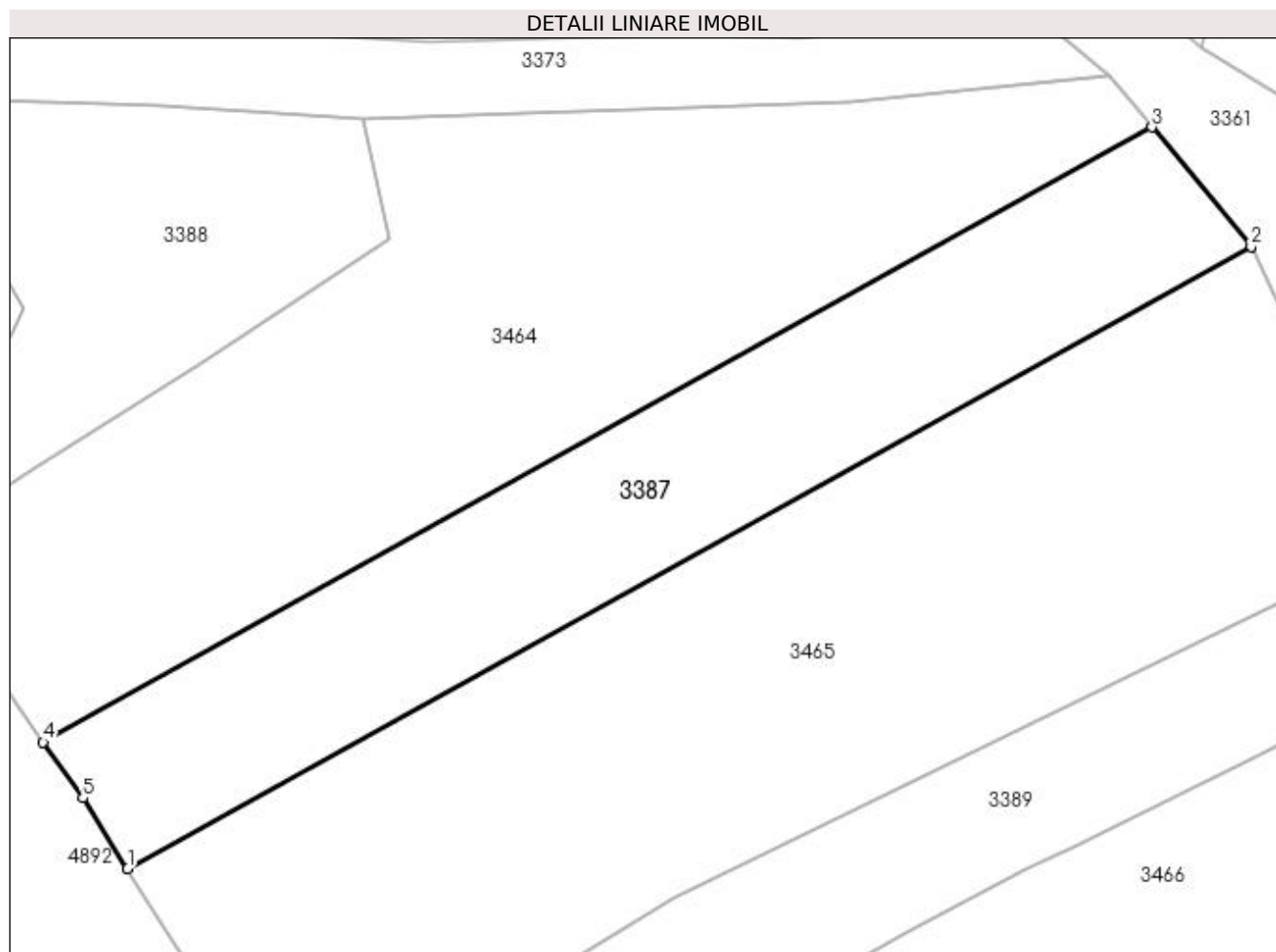
**C. Partea III. SARCINI .**

Inscrieri privind dezmembramintele dreptului de proprietate, drepturi reale de garanție și sarcini	Referințe
NU SUNT	

**Anexa Nr. 1 La Partea I****Teren**

Nr cadastral	Suprafața (mp)*	Observații / Referințe
	1.200	

\* Suprafața este determinată în planul de proiecție Stereo 70.

**Date referitoare la teren**

Crt	Categorie folosință	Intra vilan	Suprafața (mp)	Tarla	Parcelă	Nr. topo	Observații / Referințe
1	faneata	DA	1.200	16	519	-	

**Lungime Segmente**

1) Valorile lungimilor segmentelor sunt obținute din proiecție în plan.

Punct început	X / Y	Punct sfârșit	X / Y	Lungime segment (** (m)
1	508.403,72 420.326,311	2	508.492,143 420.375,264	101.069
2	508.492,143 420.375,264	3	508.484,333 420.384,662	12.22
3	508.484,333 420.384,662	4	508.397,076 420.336,255	99.785
4	508.397,076 420.336,255	5	508.400,206 420.331,88	5.379
5	508.400,206 420.331,88	1	508.403,72 420.326,311	6.585

**\*\* Lungimile segmentelor sunt determinate în planul de proiecţie Stereo 70 şi sunt rotunjite la 1 milimetru.**

**\*\*\* Distanţa dintre puncte este formată din segmente cumulate ce sunt mai mici decât valoarea 1 milimetru.**





**DATE DESPRE IMOBILUL NR. 3388**

Oficiul de Cadastru și Publicitate Imobiliară ARGES  
Biroul de Cadastru și Publicitate Imobiliară Campulung

**A. Partea I. Descrierea imobilului**

TEREN Intravilan

Adresa: Loc. Selari, Nr. 78, Jud. Arges, Punct Selari

Nr. Crt	Nr cadastral Nr. topografic	Suprafața* (mp)	Observații / Referințe
A1	81696	Din acte: 1.050 Masurata: 1.380	Sector cadastral:35 Teren imprejmuit;

**Construcții**

Crt	Nr cadastral Nr. topografic	Adresa	Observații / Referințe
A1.1	81696-C1	Loc. Selari, Nr. 78, Jud. Arges, Punct Selari	Nr. niveluri:1; S. construita la sol:68 mp; S. construita desfasurata:68 mp; Locuinta construita in anul 1972
A1.2		Loc. Selari, Nr. 78, Jud. Arges, Punct Selari	Nr. niveluri:1; S. construita la sol:23 mp; S. construita desfasurata:23 mp; Anexa
A1.3		Loc. Selari, Nr. 78, Jud. Arges, Punct Selari	Nr. niveluri:1; S. construita la sol:32 mp; S. construita desfasurata:32 mp; Anexa

**B. Partea II. Proprietari și acte**

Inscrieri privitoare la dreptul de proprietate și alte drepturi reale		Referințe
<b>6751 / 17/04/2019</b>		
Hotarare Judecatoreasca nr. 2468, din 01/11/2017 emis de Judecatoria Campulung (act administrativ nr 1585 din 17.04.2019, emis de Primaria Valea Mare Pravat;act administrativ nr 1586 din 17.04.2019, emis de Primaria Valea Mare Pravat);		
B1	Intabulare, drept de PROPRIETATE, dobandit prin lesire Din Indiviziune, cota actuala 1/1, cota initiala 1/1 1) DUMITRESCU MARIA-CICILIA	A1, A1.1
/		
Act Normativ nr. 7, din 13/03/1996 emis de PARLAMENT (art. 12 alin. 16 );		
B2	Intabulare, drept de PROPRIETATE, dobandit prin Construire, cota actuala 1/1, cota initiala 1/1 1) DUMITRESCU MARIA-CICILIA	A1.2, A1.3

**C. Partea III. SARCINI .**

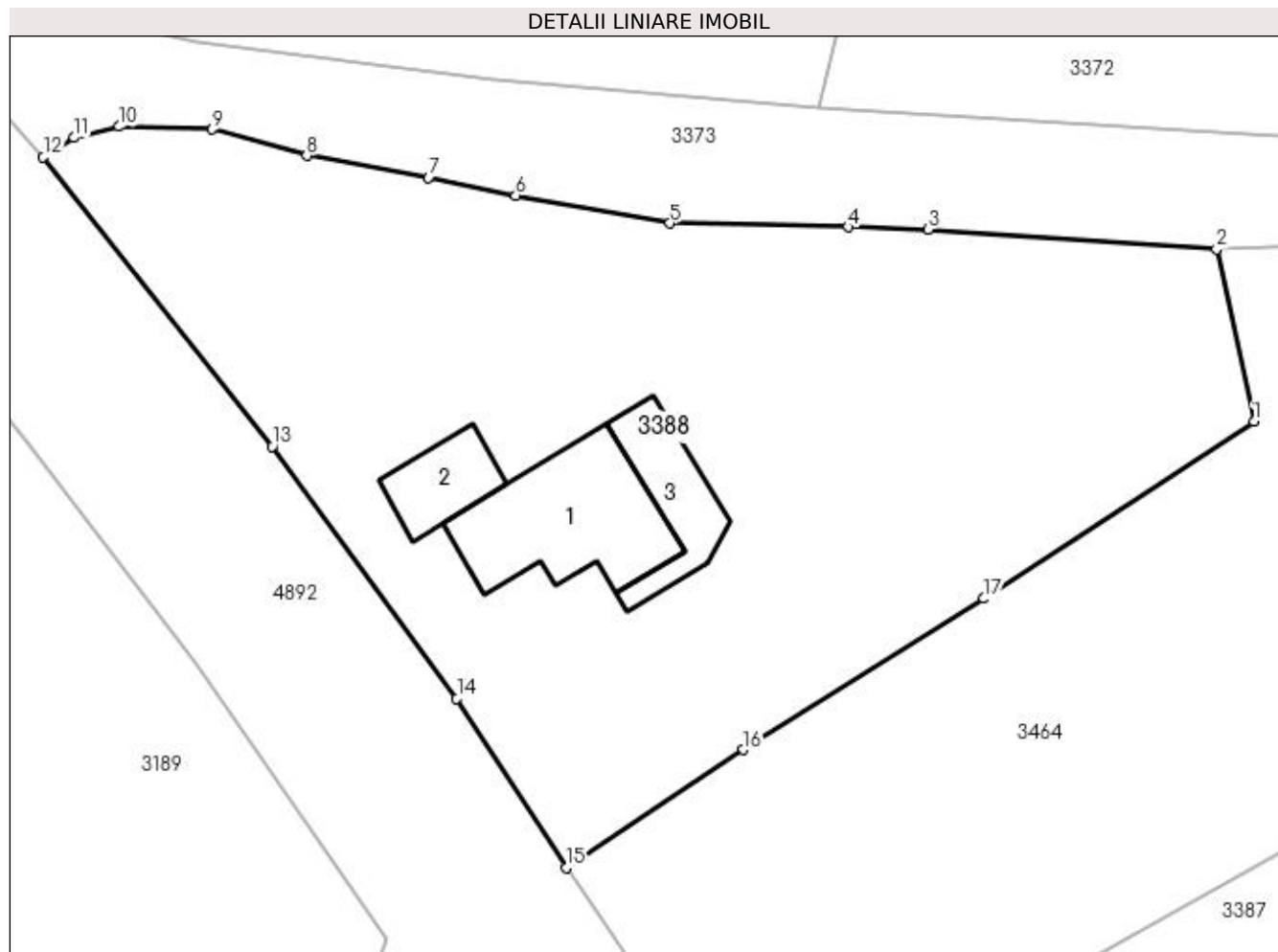
Inscrieri privind dezmembramintele dreptului de proprietate, drepturi reale de garanție și sarcini	Referințe
NU SUNT	

## Anexa Nr. 1 La Partea I

## Teren

Nr cadastral	Suprafața (mp)*	Observații / Referințe
81696	Din acte: 1.050 Masurata: 1.380	

\* Suprafața este determinată în planul de proiecție Stereo 70.



## Date referitoare la teren

Crt	Categorie folosință	Intravilan	Suprafața (mp)	Tarla	Parcelă	Nr. topo	Observații / Referințe
1	curți construcții	DA	476	16	520-522	-	
2	faneata	DA	904	16	520-522	-	

## Date referitoare la construcții

Crt	Număr	Destinație construcție	Supraf. (mp)	Situație juridică	Observații / Referințe
A1.1	81696-C1	construcții de locuințe	68	Cu acte	Nr. niveluri:1; S. construita la sol:68 mp; S. construita desfasurata:68 mp; Locuinta construita in anul 1972
A1.2		construcții anexa	23	Cu acte	Nr. niveluri:1; S. construita la sol:23 mp; S. construita desfasurata:23 mp; Anexa
A1.3		construcții anexa	32	Cu acte	Nr. niveluri:1; S. construita la sol:32 mp; S. construita desfasurata:32 mp; Anexa

## Lungime Segmente

1) Valorile lungimilor segmentelor sunt obținute din proiecție în plan.

Punct început	X / Y	Punct sfârșit	X / Y	Lungime segment (** (m)
1	508.424,361 420.375,844	2	508.422,31 420.385,282	9.658

Punct început	X / Y	Punct sfârșit	X / Y	Lungime segment (** (m)
2	508.422,31 420.385,282	3	508.406,481 420.386,358	15.866
3	508.406,481 420.386,358	4	508.402,098 420.386,497	4.385
4	508.402,098 420.386,497	5	508.392,321 420.386,706	9.779
5	508.392,321 420.386,706	6	508.383,883 420.388,226	8.574
6	508.383,883 420.388,226	7	508.379,086 420.389,194	4.894
7	508.379,086 420.389,194	8	508.372,427 420.390,411	6.769
8	508.372,427 420.390,411	9	508.367,241 420.391,848	5.381
9	508.367,241 420.391,848	10	508.362,121 420.392,003	5.122
10	508.362,121 420.392,003	11	508.359,671 420.391,396	2.524
11	508.359,671 420.391,396	12	508.357,969 420.390,322	2.013
12	508.357,969 420.390,322	13	508.370,529 420.374,47	20.225
13	508.370,529 420.374,47	14	508.380,642 420.360,64	17.133
14	508.380,642 420.360,64	15	508.386,658 420.351,382	11.041
15	508.386,658 420.351,382	16	508.396,364 420.357,835	11.655
16	508.396,364 420.357,835	17	508.409,546 420.366,127	15.573
17	508.409,546 420.366,127	1	508.424,361 420.375,844	17.717

\*\* Lungimile segmentelor sunt determinate în planul de proiecție Stereo 70 și sunt rotunjite la 1 milimetru.

\*\*\* Distanța dintre puncte este formată din segmente cumulate ce sunt mai mici decât valoarea 1 milimetru.



**DATE DESPRE IMOBILUL NR. 3389**

Oficiul de Cadastru și Publicitate Imobiliară ARGES  
Biroul de Cadastru și Publicitate Imobiliară Campulung

**A. Partea I. Descrierea imobilului**

TEREN Intravilan

Adresa: Loc. Selari, Nr. 75, Jud. Arges, Pct.Selari

Nr. Crt	Nr cadastral Nr. topografic	Suprafața* (mp)	Observații / Referințe
A1	81380	1.000	Sector cadastral:35 Teren neimprejmuit;

**B. Partea II. Proprietari și acte**

Inscrieri privitoare la dreptul de proprietate și alte drepturi reale		Referințe
<b>17982 / 15/12/2016</b>		
Act Administrativ nr. 19123-TP, din 12/08/1993 emis de Comisia Judeteana Arges (act administrativ nr 243 din 26.01.2017, emis de Primaria Valea Mare Pravat;act administrativ nr 4996-adeverinta din 07.12.2016, emis de Primaria Valea Mare Pravat;act administrativ nr 4997-Fiscal din 07.12.2016, emis de Primaria Valea Mare Pravat);		
B1	Intabulare, drept de PROPRIETATE, dobandit prin Lege, cota actuala 1/1, cota initiala 1/1 1) <b>ENE AUREL</b>	A1

**C. Partea III. SARCINI .**

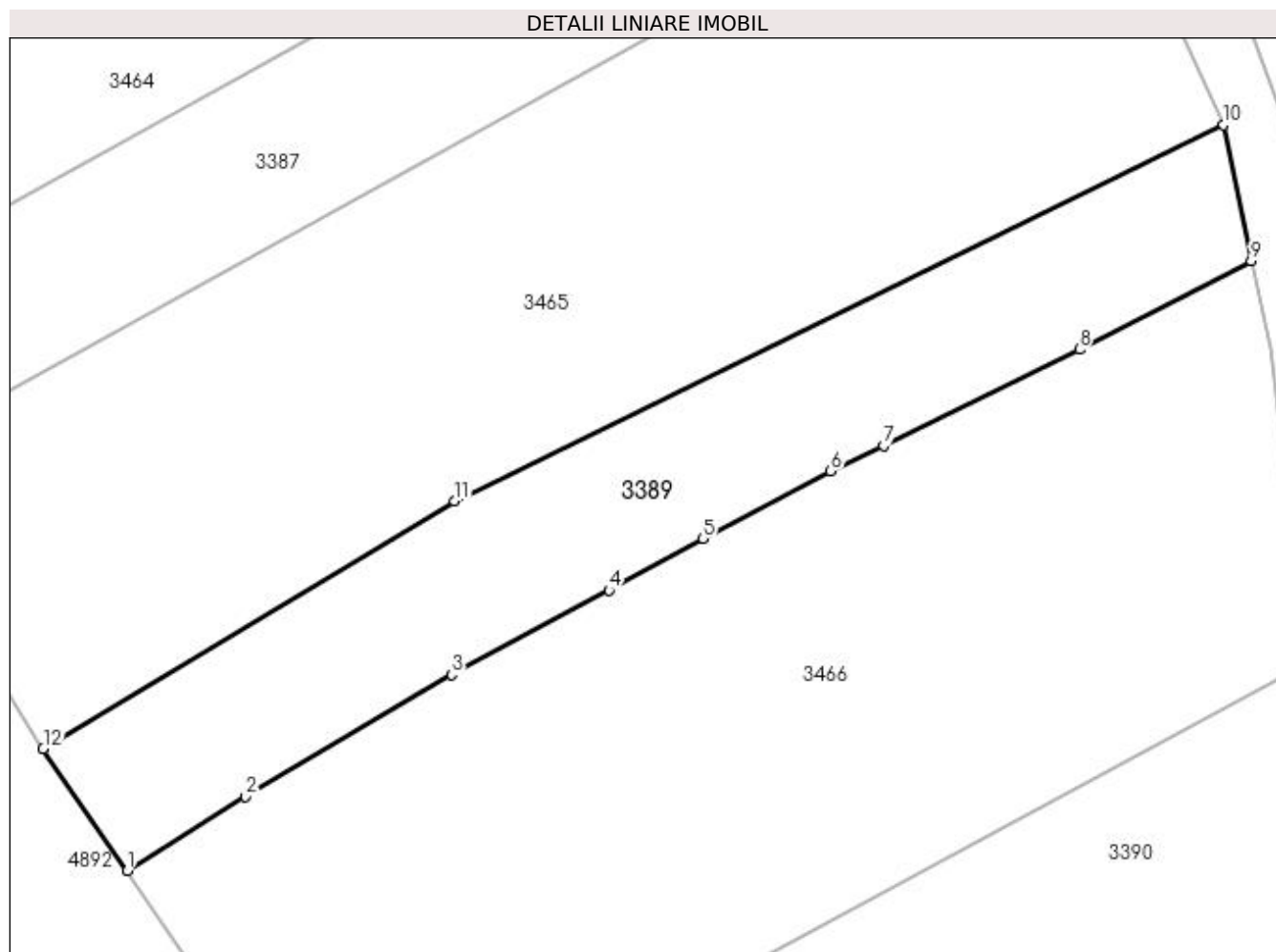
Inscrieri privind dezmembramintele dreptului de proprietate, drepturi reale de garanție și sarcini	Referințe
NU SUNT	

## Anexa Nr. 1 La Partea I

## Teren

Nr cadastral	Suprafața (mp)*	Observații / Referințe
81380	1.000	

\* Suprafața este determinată în planul de proiecție Stereo 70.



## Date referitoare la teren

Crt	Categorie folosință	Intra vilan	Suprafața (mp)	Tarla	Parcelă	Nr. topo	Observații / Referințe
1	faneata	DA	1.000	16	518,519	-	

## Lungime Segmente

1) Valorile lungimilor segmentelor sunt obținute din proiecție în plan.

Punct început	X / Y	Punct sfârșit	X / Y	Lungime segment (** (m)
1	508.422,782 420.296,928	2	508.431,433 420.302,378	10.225
2	508.431,433 420.302,378	3	508.446,541 420.311,299	17.545
3	508.446,541 420.311,299	4	508.458,081 420.317,471	13.087
4	508.458,081 420.317,471	5	508.464,94 420.321,261	7.836
5	508.464,94 420.321,261	6	508.474,3 420.326,2	10.583

Punct început	X / Y	Punct sfârșit	X / Y	Lungime segment (** (m)
6	508.474,3 420.326,2	7	508.478,176 420.328,071	4.304
7	508.478,176 420.328,071	8	508.492,527 420.335,097	15.979
8	508.492,527 420.335,097	9	508.505,104 420.341,572	14.146
9	508.505,104 420.341,572	10	508.503,091 420.351,545	10.174
10	508.503,091 420.351,545	11	508.446,776 420.323,995	62.693
11	508.446,776 420.323,995	12	508.416,629 420.305,855	35.184
12	508.416,629 420.305,855	1	508.422,782 420.296,928	10.842

\*\* Lungimile segmentelor sunt determinate în planul de proiecție Stereo 70 și sunt rotunjite la 1 milimetru.

\*\*\* Distanța dintre puncte este formată din segmente cumulate ce sunt mai mici decât valoarea 1 milimetru.





**DATE DESPRE IMOBILUL NR. 3390**

Oficiul de Cadastru și Publicitate Imobiliară ARGES  
Biroul de Cadastru și Publicitate Imobiliară Campulung

**A. Partea I. Descrierea imobilului**

TEREN Intravilan

Adresa: Loc. Selari, Jud. Arges

Nr. Crt	Nr cadastral Nr. topografic	Suprafața* (mp)	Observații / Referințe
A1		5.665	Sector cadastral:35 Teren neimprejmuit;

**B. Partea II. Proprietari și acte**

Inscrieri privitoare la dreptul de proprietate și alte drepturi reale		Referințe
/		
Act Normativ nr. 7, din 13/03/1996 emis de PARLAMENT (art. 13 alin. 15);		
B1	Inscrierea provizorie, drept de PROPRIETATE, dobandit prin Lege, cota actuala 1/1, cota initiala 1/1 1) COMUNA VALEA MARE PRAVAT, CIF:5010196	A1

**C. Partea III. SARCINI .**

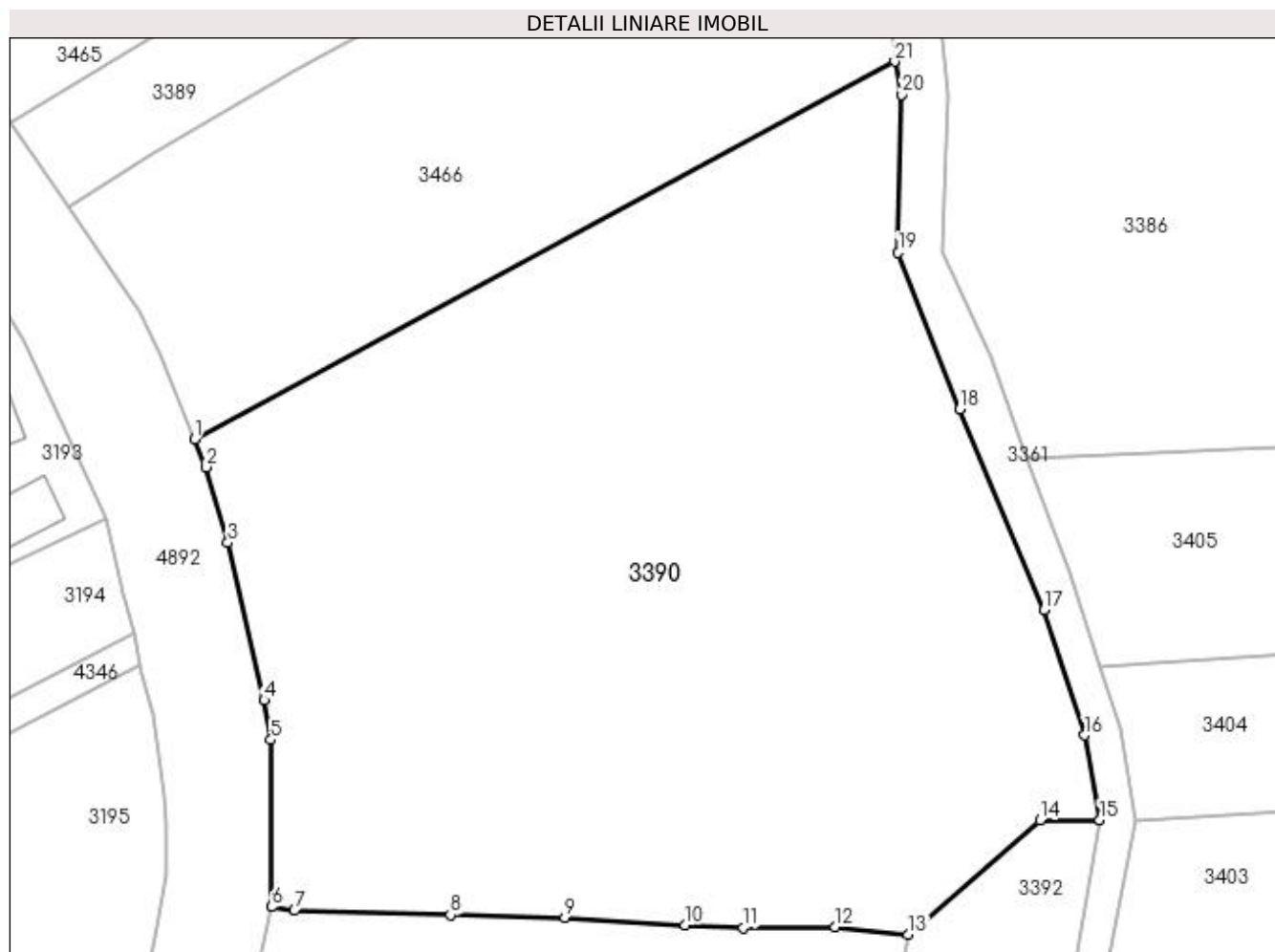
Inscrieri privind dezmembramintele dreptului de proprietate, drepturi reale de garanție și sarcini	Referințe
NU SUNT	

## Anexa Nr. 1 La Partea I

## Teren

Nr cadastral	Suprafața (mp)*	Observații / Referințe
	5.665	

\* Suprafața este determinată în planul de proiecție Stereo 70.



## Date referitoare la teren

Crt	Categorie folosință	Intravilan	Suprafața (mp)	Tarla	Parcelă	Nr. topo	Observații / Referințe
1	faneata	DA	3.599	16	516-518	-	
2	pasune	DA	2.066	16	516-518	-	Pășune împădurită

## Lungime Segmente

1) Valorile lungimilor segmentelor sunt obținute din proiecție în plan.

Punct început	X / Y	Punct sfârșit	X / Y	Lungime segment (** (m)
1	508.435,955 420.272,7	2	508.437,199 420.269,741	3.21
3	508.439,449 420.261,834	4	508.443,251 420.245,357	16.91
5	508.443,961 420.241,216	6	508.444,024 420.223,742	17.474
7	508.446,403 420.223,352	8	508.462,768 420.222,894	16.371

Punct început	X / Y	Punct sfârșit	X / Y	Lungime segment (** (m)
2	508.437,199 420.269,741	3	508.439,449 420.261,834	8.221
4	508.443,251 420.245,357	5	508.443,961 420.241,216	4.201
6	508.444,024 420.223,742	7	508.446,403 420.223,352	2.411
8	508.462,768 420.222,894	9	508.474,725 420.222,619	11.96

Punct început	X / Y	Punct sfârșit	X / Y	Lungime segment (** (m)
9	508.474,725 420.222,619	10	508.487,319 420.221,847	12.618
11	508.493,397 420.221,544	12	508.503,038 420.221,642	9.641
13	508.510,685 420.220,854	14	508.524,467 420.232,8	18.239
15	508.530,729 420.232,837	16	508.529,146 420.241,706	9.009
17	508.524,884 420.254,81	18	508.516,083 420.275,793	22.754
19	508.509,64 420.292,175	20	508.510,012 420.308,718	16.547
21	508.509,253 420.312,18	1	508.435,955 420.272,7	83.254

Punct început	X / Y	Punct sfârșit	X / Y	Lungime segment (** (m)
10	508.487,319 420.221,847	11	508.493,397 420.221,544	6.086
12	508.503,038 420.221,642	13	508.510,685 420.220,854	7.687
14	508.524,467 420.232,8	15	508.530,729 420.232,837	6.262
16	508.529,146 420.241,706	17	508.524,884 420.254,81	13.78
18	508.516,083 420.275,793	19	508.509,64 420.292,175	17.603
20	508.510,012 420.308,718	21	508.509,253 420.312,18	3.544

\*\* Lungimile segmentelor sunt determinate în planul de proiecție Stereo 70 și sunt rotunjite la 1 milimetru.

\*\*\* Distanța dintre puncte este formată din segmente cumulate ce sunt mai mici decât valoarea 1 milimetru.



**DATE DESPRE IMOBILUL NR. 3391**

Oficiul de Cadastru și Publicitate Imobiliară ARGES  
Biroul de Cadastru și Publicitate Imobiliară Campulung

**A. Partea I. Descrierea imobilului**

TEREN Necunoscut

Adresa: Loc. Selari, Jud. Arges, Punctul,,La Colt'

Nr. Crt	Nr cadastral Nr. topografic	Suprafața* (mp)	Observații / Referințe
A1	81270	7.341	Sector cadastral:35 Teren neimprejmuit;

**B. Partea II. Proprietari și acte**

Inscrieri privitoare la dreptul de proprietate și alte drepturi reale	Referințe
<b>5393 / 14/04/2016</b>	
Act Notarial nr. ( certificat de mostenitor) nr. 106/2010, din 05/08/2010 emis de BNP ZIPISI CORNELIA (act administrativ ( titlu de proprietate) nr. 11988/11-06-1993 emis de COMISIA JUDETEANA ARGES; act administrativ ( adeverinta) nr. 1575/07-04-2015 emis de PRIMARIA VALEA MARE PRAVAT; act administrativ ( certificat de atestare fiscala) nr. 1576/07-04-2016 emis de PRIMARIA VALEA MARE PRAVAT; act notarial ( act de partaj voluntar de bunuri imobile) nr. 6471/14-09-1995 emis de NOTARIATUL DE STAT LOCAL CAMPULUNG; act administrativ ( adeverinta) nr. 2123/13.05.2016 emis de PRIMARIA VALEA MARE PRAVAT; act administrativ ( certificat de atestare fiscala) nr. 1576/07.04.2016 emis de PRIMARIA VALEA MARE PRAVAT);	
B1	Intabulare, drept de PROPRIETATE, dobandit prin lesire Din Indiviziune, cota actuala 1/1, cota initiala 1/1 1) BUZATU ELISABETA

**C. Partea III. SARCINI .**

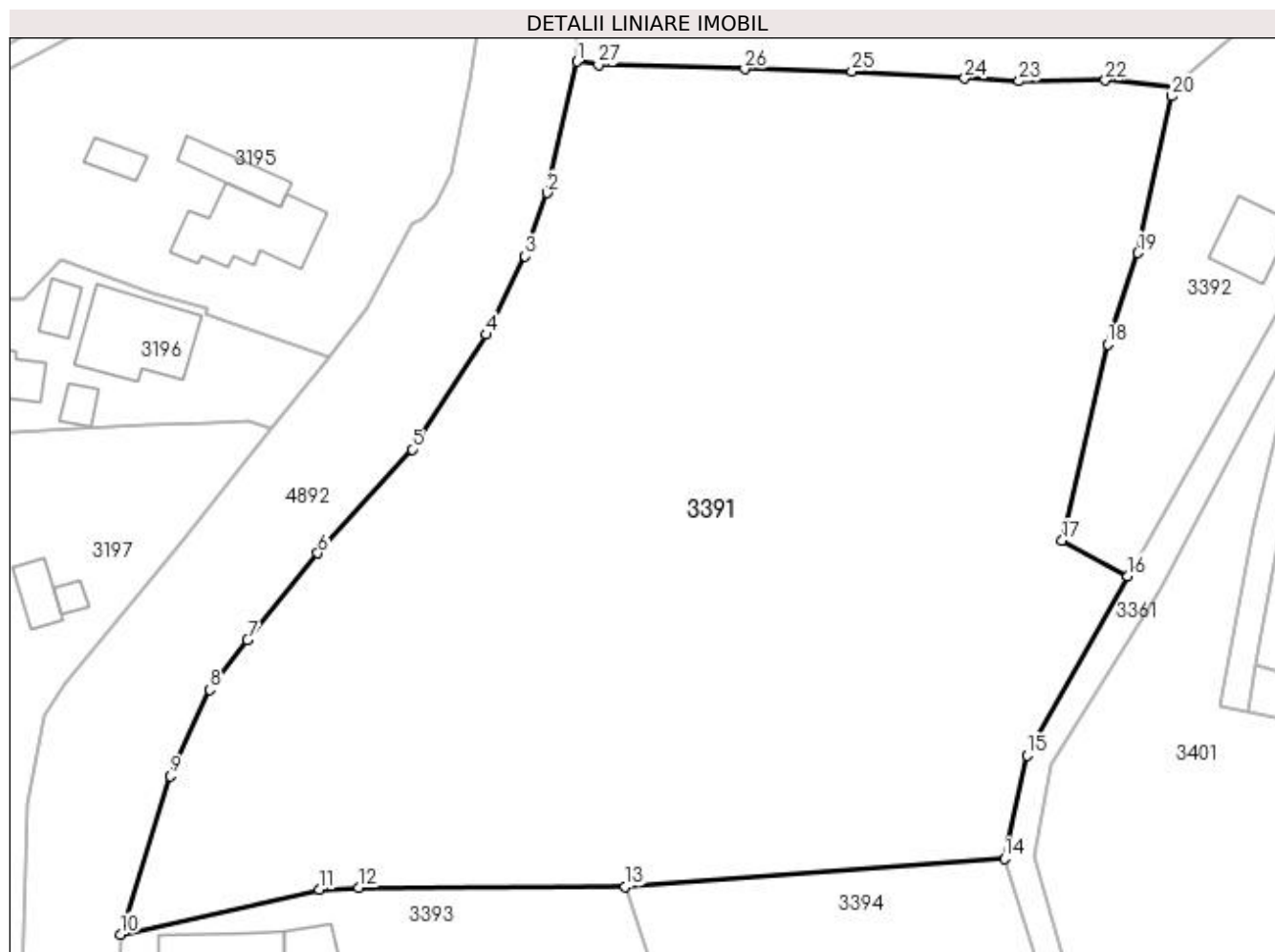
Inscrieri privind dezmembramintele dreptului de proprietate, drepturi reale de garanție și sarcini	Referințe
NU SUNT	

## Anexa Nr. 1 La Partea I

## Teren

Nr cadastral	Suprafața (mp)*	Observații / Referințe
81270	7.341	

\* Suprafața este determinată în planul de proiecție Stereo 70.



## Date referitoare la teren

Crt	Categorie folosință	Intra vilan	Suprafața (mp)	Tarla	Parcelă	Nr. topo	Observații / Referințe
1	pasune	DA	6.741	16	516,517	-	
2	pasune	NU	600	16	516,517	-	

## Lungime Segmente

1) Valorile lungimilor segmentelor sunt obținute din proiecție în plan.

Punct început	X / Y	Punct sfârșit	X / Y	Lungime segment (** (m)
1	508.444,024 420.223,742	2	508.440,704 420.209,082	15.031
3	508.438,208 420.202,001	4	508.433,889 420.193,262	9.748
5	508.425,561 420.180,443	6	508.415,048 420.168,838	15.659
7	508.407,205 420.159,13	8	508.402,955 420.153,587	6.985

Punct început	X / Y	Punct sfârșit	X / Y	Lungime segment (** (m)
2	508.440,704 420.209,082	3	508.438,208 420.202,001	7.508
4	508.433,889 420.193,262	5	508.425,561 420.180,443	15.287
6	508.415,048 420.168,838	7	508.407,205 420.159,13	12.48
8	508.402,955 420.153,587	9	508.398,557 420.143,95	10.593

Punct început	X / Y	Punct sfârșit	X / Y	Lungime segment (** (m)
9	508.398,557 420.143,95	10	508.392,986 420.126,256	18.55
11	508.415,219 420.131,263	12	508.419,614 420.131,462	4.4
13	508.449,41 420.131,603	14	508.491,77 420.134,727	42.475
15	508.494,272 420.146,276	16	508.505,578 420.166,283	22.981
17	508.498,224 420.170,233	18	508.503,292 420.192,176	22.521
19	508.506,69 420.202,37	20	508.510,459 420.219,86	17.891
21	508.510,685 420.220,854	22	508.503,038 420.221,642	7.687
23	508.493,397 420.221,544	24	508.487,319 420.221,847	6.086
25	508.474,725 420.222,619	26	508.462,768 420.222,894	11.96
27	508.446,403 420.223,352	1	508.444,024 420.223,742	2.411

Punct început	X / Y	Punct sfârșit	X / Y	Lungime segment (** (m)
10	508.392,986 420.126,256	11	508.415,219 420.131,263	22.79
12	508.419,614 420.131,462	13	508.449,41 420.131,603	29.796
14	508.491,77 420.134,727	15	508.494,272 420.146,276	11.817
16	508.505,578 420.166,283	17	508.498,224 420.170,233	8.348
18	508.503,292 420.192,176	19	508.506,69 420.202,37	10.745
20	508.510,459 420.219,86	21	508.510,685 420.220,854	1.019
22	508.503,038 420.221,642	23	508.493,397 420.221,544	9.641
24	508.487,319 420.221,847	25	508.474,725 420.222,619	12.618
26	508.462,768 420.222,894	27	508.446,403 420.223,352	16.371

\*\* Lungimile segmentelor sunt determinate în planul de proiecție Stereo 70 și sunt rotunjite la 1 milimetru.

\*\*\* Distanța dintre puncte este formată din segmente cumulate ce sunt mai mici decât valoarea 1 milimetru.





**DATE DESPRE IMOBILUL NR. 3392**

Oficiul de Cadastru și Publicitate Imobiliară ARGES  
Biroul de Cadastru și Publicitate Imobiliară Campulung

**A. Partea I. Descrierea imobilului**

TEREN Intravilan

Adresa: Loc. Selari, Jud. Arges

Nr. Crt	Nr cadastral Nr. topografic	Suprafața* (mp)	Observații / Referințe
A1		984	Sector cadastral:35 Teren neimprejmit;

**Construcții**

Crt	Nr cadastral Nr. topografic	Adresa	Observații / Referințe
A1.1		Loc. Selari, Jud. Arges	Nr. niveluri:1; S. construita la sol:52 mp; S. construita desfasurata:52 mp;

**B. Partea II. Proprietari și acte**

Inscrieri privitoare la dreptul de proprietate și alte drepturi reale	Referințe
/	
Act Normativ nr. 7, din 13/03/1996 emis de PARLAMENT (art. 13 alin. 15);	
B1	Inscrierea provizorie, drept de PROPRIETATE, dobandit prin Lege, cota actuala 1/1, cota initiala 1/1 1) COMUNA VALEA MARE PRAVAT, CIF:5010196
	A1, A1.1

**C. Partea III. SARCINI .**

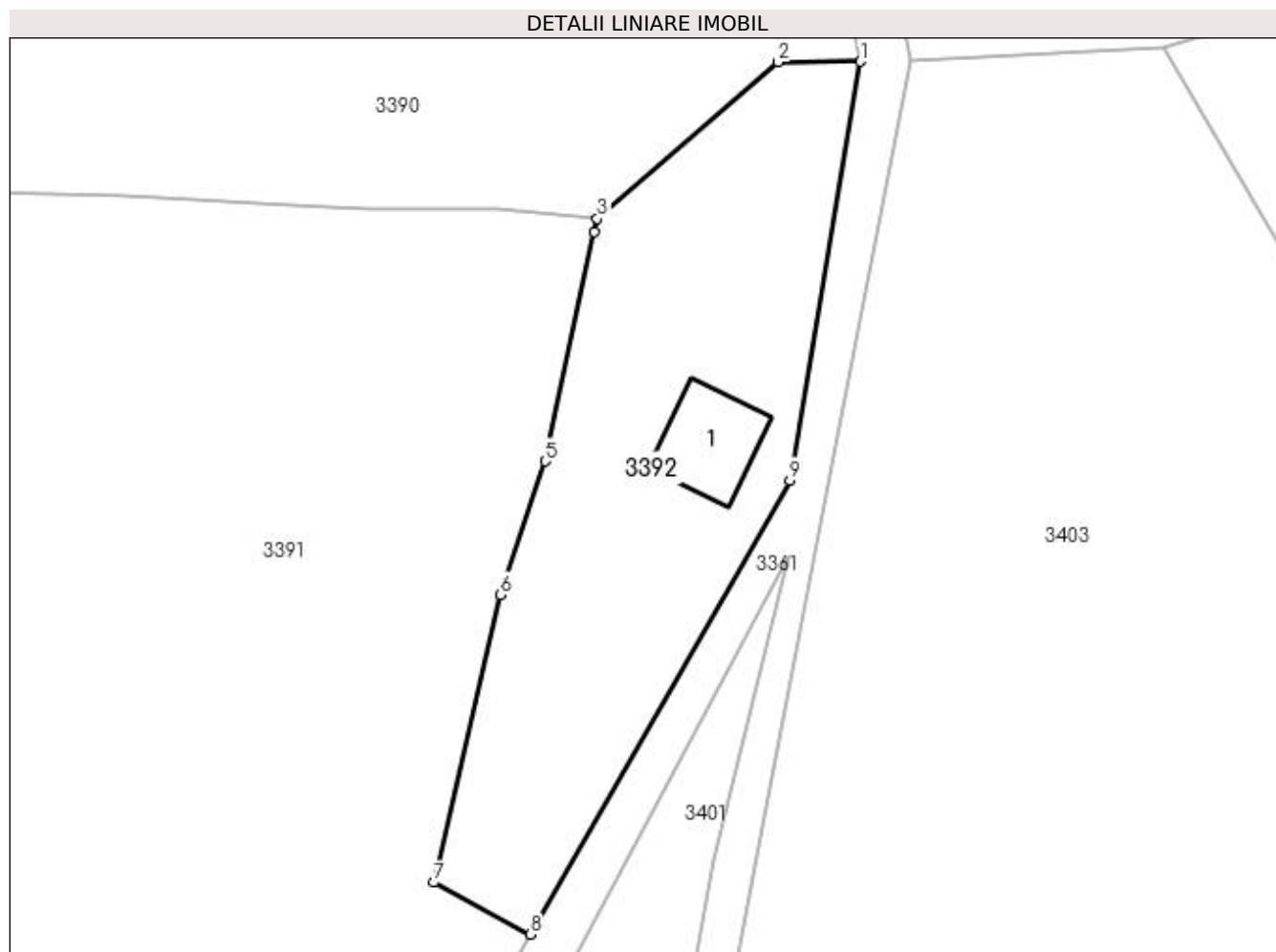
Inscrieri privind dezmembramintele dreptului de proprietate, drepturi reale de garanție și sarcini	Referințe
NU SUNT	

## Anexa Nr. 1 La Partea I

## Teren

Nr cadastral	Suprafața (mp)*	Observații / Referințe
	984	

\* Suprafața este determinată în planul de proiecție Stereo 70.



## Date referitoare la teren

Crt	Categorie folosință	Intravilan	Suprafața (mp)	Tarla	Parcelă	Nr. topo	Observații / Referințe
1	faneata	DA	984	16	516	-	

## Date referitoare la construcții

Crt	Număr	Destinație construcție	Supraf. (mp)	Situație juridică	Observații / Referințe
A1.1		construcții anexa	52	Cu acte	Nr. niveluri:1; S. construita la sol:52 mp; S. construita desfasurata:52 mp;

## Lungime Segmente

1) Valorile lungimilor segmentelor sunt obținute din proiecție în plan.

Punct început	X / Y	Punct sfârșit	X / Y	Lungime segment (** (m)
1	508.530,729 420.232,837	2	508.524,467 420.232,8	6.262
2	508.524,467 420.232,8	3	508.510,685 420.220,854	18.239
3	508.510,685 420.220,854	4	508.510,459 420.219,86	1.019
4	508.510,459 420.219,86	5	508.506,69 420.202,37	17.891

Punct început	X / Y	Punct sfârșit	X / Y	Lungime segment (** (m)
5	508.506,69 420.202,37	6	508.503,292 420.192,176	10.745
6	508.503,292 420.192,176	7	508.498,224 420.170,233	22.521
7	508.498,224 420.170,233	8	508.505,578 420.166,283	8.348
8	508.505,578 420.166,283	9	508.525,35 420.200,898	39.864
9	508.525,35 420.200,898	1	508.530,729 420.232,837	32.389

\*\* Lungimile segmentelor sunt determinate în planul de proiecție Stereo 70 și sunt rotunjite la 1 milimetru.

\*\*\* Distanța dintre puncte este formată din segmente cumulate ce sunt mai mici decât valoarea 1 milimetru.



**DATE DESPRE IMOBILUL NR. 3393**

Oficiul de Cadastru și Publicitate Imobiliară ARGES  
Biroul de Cadastru și Publicitate Imobiliară Campulung

**A. Partea I. Descrierea imobilului**

TEREN Intravilan

Adresa: Loc. Selari, Nr. 76, Jud. Arges, PCT."SELARI"

Nr. Crt	Nr cadastral Nr. topografic	Suprafața* (mp)	Observații / Referințe
A1	81343	1.095	Sector cadastral:35 Teren neimprijmit;

**Construcții**

Crt	Nr cadastral Nr. topografic	Adresa	Observații / Referințe
A1.1		Loc. Selari, Nr. 76, Jud. Arges, PCT."SELARI"	Nr. niveluri:3; S. construita la sol:98 mp; S. construita desfasurata:238 mp;
A1.2		Loc. Selari, Nr. 76, Jud. Arges, PCT."SELARI"	Nr. niveluri:1; S. construita la sol:31 mp; S. construita desfasurata:31 mp;
A1.3		Loc. Selari, Nr. 76, Jud. Arges, PCT."SELARI"	Nr. niveluri:1; S. construita la sol:19 mp; S. construita desfasurata:19 mp;

**B. Partea II. Proprietari și acte**

Inscrieri privitoare la dreptul de proprietate și alte drepturi reale		Referințe
<b>18528 / 30/12/2016</b>		
Act Notarial nr. 2383, din 30/12/2016 emis de Ionescu Cornelia;		
B2	Intabulare, drept de PROPRIETATE, dobandit prin Conventie, cota actuala 1/1, cota initiala 1/1 1) <b>DOBRE DANA</b> , necasatorita	A1
/		
Act Normativ nr. 7, din 13/03/1996 emis de PARLAMENT (art. 12 alin. 16 );		
B3	Intabulare, drept de PROPRIETATE, dobandit prin Construire, cota actuala 1/1, cota initiala 1/1 1) <b>DOBRE DANA</b>	A1.1, A1.2, A1.3

**C. Partea III. SARCINI .**

Inscrieri privind dezmembramintele dreptului de proprietate, drepturi reale de garanție și sarcini	Referințe
NU SUNT	

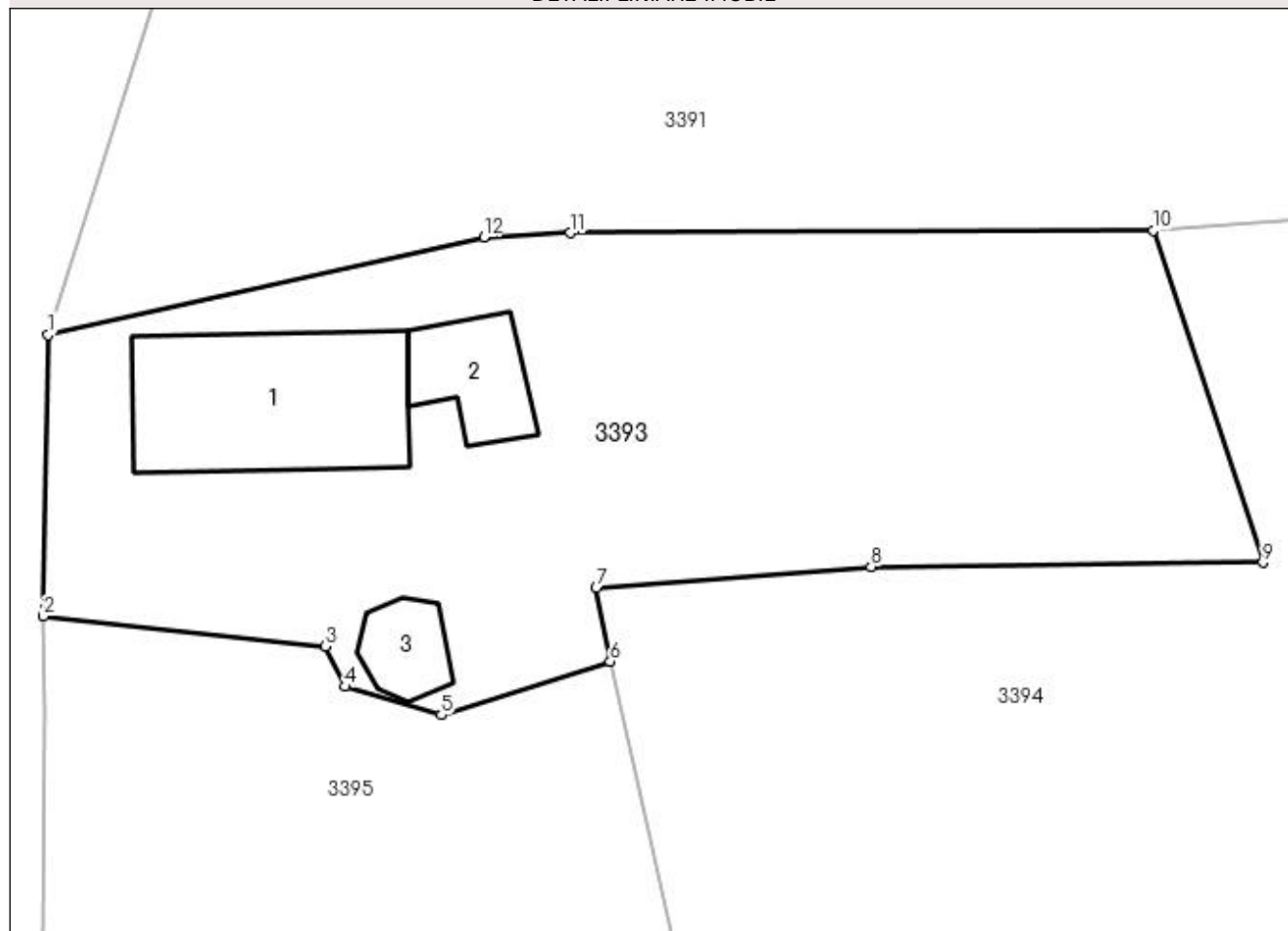
## Anexa Nr. 1 La Partea I

## Teren

Nr cadastral	Suprafața (mp)*	Observații / Referințe
81343	1.095	

\* Suprafața este determinată în planul de proiecție Stereo 70.

## DETALII LINIARE IMOBIL



## Date referitoare la teren

Crt	Categorie folosință	Intra vilan	Suprafața (mp)	Tarla	Parcelă	Nr. topo	Observații / Referințe
1	curți constructii	DA	523	16	515	-	
2	pasune	DA	572	16	516	-	

## Date referitoare la construcții

Crt	Număr	Destinație construcție	Supraf. (mp)	Situație juridică	Observații / Referințe
A1.1		construcții de locuințe	98	Cu acte	Nr. niveluri:3; S. construita la sol:98 mp; S. construita desfasurata:238 mp;
A1.2		construcții anexa	31	Cu acte	Nr. niveluri:1; S. construita la sol:31 mp; S. construita desfasurata:31 mp;
A1.3		construcții anexa	19	Cu acte	Nr. niveluri:1; S. construita la sol:19 mp; S. construita desfasurata:19 mp;

## Lungime Segmente

1) Valorile lungimilor segmentelor sunt obținute din proiecție în plan.

Punct început	X / Y	Punct sfârșit	X / Y	Lungime segment (** (m)
1	508.392,986 420.126,256	2	508.392,74 420.111,906	14.352

Punct început	X / Y	Punct sfârșit	X / Y	Lungime segment (** (m)
2	508.392,74 420.111,906	3	508.407,126 420.110,383	14.466
3	508.407,126 420.110,383	4	508.408,14 420.108,315	2.303
4	508.408,14 420.108,315	5	508.413,048 420.106,862	5.119
5	508.413,048 420.106,862	6	508.421,674 420.109,597	9.049
6	508.421,674 420.109,597	7	508.420,959 420.113,343	3.814
7	508.420,959 420.113,343	8	508.434,986 420.114,442	14.07
8	508.434,986 420.114,442	9	508.454,991 420.114,656	20.006
9	508.454,991 420.114,656	10	508.449,41 420.131,603	17.842
10	508.449,41 420.131,603	11	508.419,614 420.131,462	29.796
11	508.419,614 420.131,462	12	508.415,219 420.131,263	4.4
12	508.415,219 420.131,263	1	508.392,986 420.126,256	22.79

\*\* Lungimile segmentelor sunt determinate în planul de proiecție Stereo 70 și sunt rotunjite la 1 milimetru.

\*\*\* Distanța dintre puncte este formată din segmente cumulate ce sunt mai mici decât valoarea 1 milimetru.





**DATE DESPRE IMOBILUL NR. 3394**

Oficiul de Cadastru și Publicitate Imobiliară ARGES  
Biroul de Cadastru și Publicitate Imobiliară Campulung

**A. Partea I. Descrierea imobilului**

TEREN Necunoscut

Adresa: Loc. Selari, Jud. Arges

Nr. Crt	Nr cadastral Nr. topografic	Suprafața* (mp)	Observații / Referințe
A1		7.598	Sector cadastral:35 Teren neimprejmuit;

**B. Partea II. Proprietari și acte**

Inscrieri privitoare la dreptul de proprietate și alte drepturi reale	Referințe
/	
Act Normativ nr. 7, din 13/03/1996 emis de PARLAMENT (art. 13 alin. 15);	
B1	A1
Inscrierea provizorie, drept de PROPRIETATE, dobandit prin Lege, cota actuala 1/1, cota initiala 1/1 1) COMUNA VALEA MARE PRAVAT, CIF:5010196	

**C. Partea III. SARCINI .**

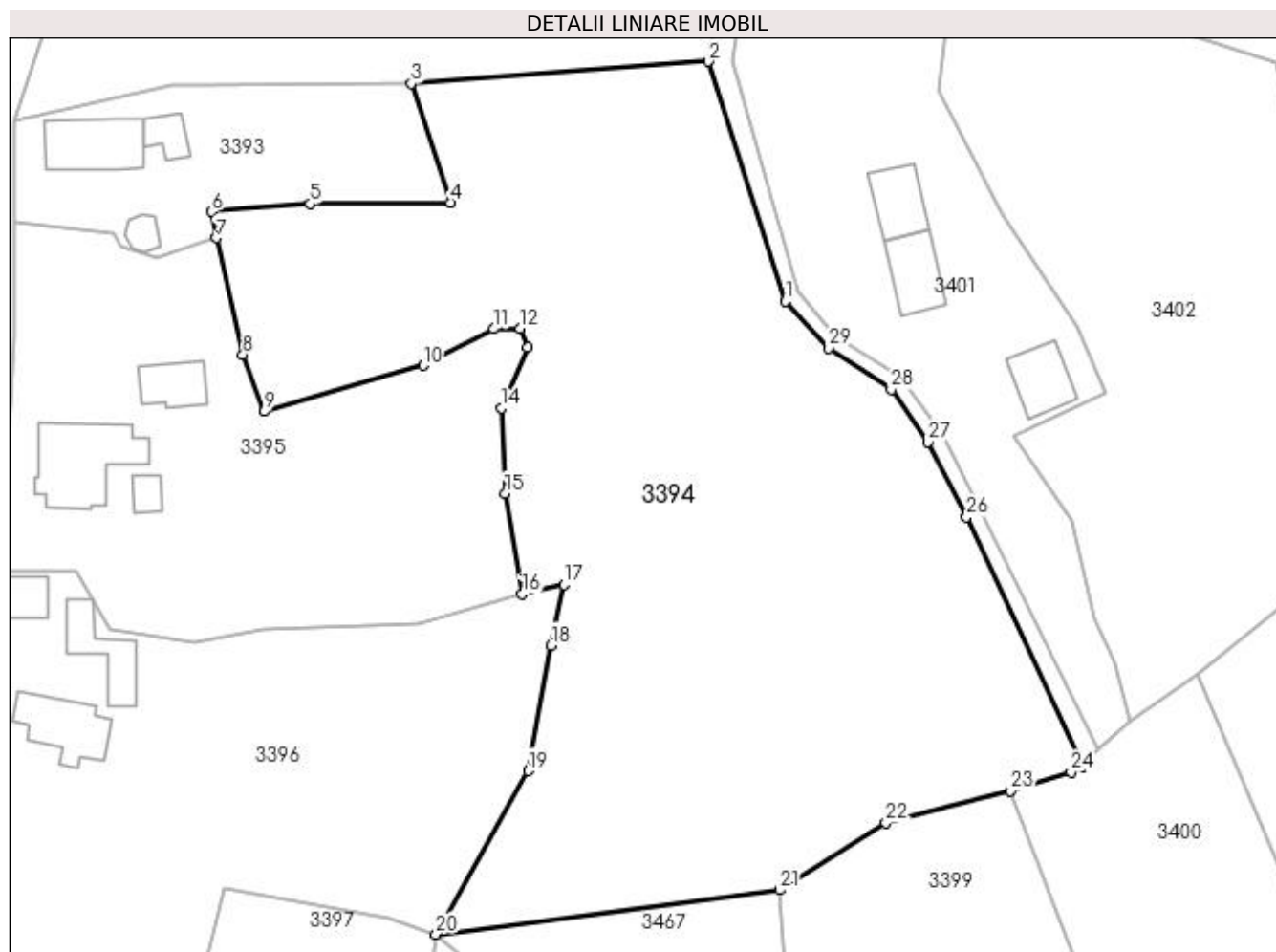
Inscrieri privind dezmembramintele dreptului de proprietate, drepturi reale de garanție și sarcini	Referințe
NU SUNT	

## Anexa Nr. 1 La Partea I

## Teren

Nr cadastral	Suprafața (mp)*	Observații / Referințe
	7.598	

\* Suprafața este determinată în planul de proiecție Stereo 70.



## Date referitoare la teren

Crt	Categorie folosință	Intra vilan	Suprafața (mp)	Tarla	Parcelă	Nr. topo	Observații / Referințe
1	pasune	DA	1.281	16	509	-	Pășune împădurită
2	neproductiv	NU	5.242	16	281	-	
3	pasune	NU	1.075	16	516	-	Pășune împădurită

## Lungime Segmente

1) Valorile lungimilor segmentelor sunt obținute din proiecție în plan.

Punct început	X / Y	Punct sfârșit	X / Y	Lungime segment (** (m)
1	508.502,711 420.100,546	2	508.491,77 420.134,727	35.889
3	508.449,41 420.131,603	4	508.454,991 420.114,656	17.842
5	508.434,986 420.114,442	6	508.420,959 420.113,343	14.07
7	508.421,674 420.109,597	8	508.425,426 420.093,014	17.002

Punct început	X / Y	Punct sfârșit	X / Y	Lungime segment (** (m)
2	508.491,77 420.134,727	3	508.449,41 420.131,603	42.475
4	508.454,991 420.114,656	5	508.434,986 420.114,442	20.006
6	508.420,959 420.113,343	7	508.421,674 420.109,597	3.814
8	508.425,426 420.093,014	9	508.428,512 420.084,867	8.712

Punct început	X / Y	Punct sfârșit	X / Y	Lungime segment (** (m)
9	508.428,512 420.084,867	10	508.451,108 420.091,454	23.537
11	508.461,136 420.096,637	12	508.464,919 420.096,694	3.783
13	508.465,951 420.093,981	14	508.462,302 420.085,388	9.336
15	508.462,799 420.073,226	16	508.465,223 420.058,896	14.534
17	508.471,228 420.060,197	18	508.469,311 420.051,561	8.846
19	508.466,073 420.033,694	20	508.452,923 420.010,415	26.736
21	508.501,887 420.016,743	22	508.517,079 420.026,332	17.965
23	508.534,791 420.030,874	24	508.543,433 420.033,476	9.025
25	508.545,111 420.034,334	26	508.528,545 420.069,865	39.203
27	508.523,043 420.080,506	28	508.517,812 420.088,023	9.158
29	508.508,94 420.093,863	1	508.502,711 420.100,546	9.136

Punct început	X / Y	Punct sfârșit	X / Y	Lungime segment (** (m)
10	508.451,108 420.091,454	11	508.461,136 420.096,637	11.288
12	508.464,919 420.096,694	13	508.465,951 420.093,981	2.903
14	508.462,302 420.085,388	15	508.462,799 420.073,226	12.172
16	508.465,223 420.058,896	17	508.471,228 420.060,197	6.144
18	508.469,311 420.051,561	19	508.466,073 420.033,694	18.158
20	508.452,923 420.010,415	21	508.501,887 420.016,743	49.371
22	508.517,079 420.026,332	23	508.534,791 420.030,874	18.285
24	508.543,433 420.033,476	25	508.545,111 420.034,334	1.885
26	508.528,545 420.069,865	27	508.523,043 420.080,506	11.979
28	508.517,812 420.088,023	29	508.508,94 420.093,863	10.622

\*\* Lungimile segmentelor sunt determinate în planul de proiecție Stereo 70 și sunt rotunjite la 1 milimetru.

\*\*\* Distanța dintre puncte este formată din segmente cumulate ce sunt mai mici decât valoarea 1 milimetru.



**DATE DESPRE IMOBILUL NR. 3395**

Oficiul de Cadastru și Publicitate Imobiliară ARGES  
Biroul de Cadastru și Publicitate Imobiliară Campulung

**A. Partea I. Descrierea imobilului**

TEREN Necunoscut

Adresa: Loc. Selari, Nr. 76, Jud. Arges

Nr. Crt	Nr cadastral Nr. topografic	Suprafața* (mp)	Observații / Referințe
A1		3.120	Sector cadastral:35 Teren neimprijmit;

**Construcții**

Crt	Nr cadastral Nr. topografic	Adresa	Observații / Referințe
A1.1		Loc. Selari, Nr. 76, Jud. Arges	Nr. niveluri:1; S. construita la sol:145 mp; S. construita desfasurata:145 mp;
A1.2		Loc. Selari, Nr. 76, Jud. Arges	Nr. niveluri:1; S. construita la sol:21 mp; S. construita desfasurata:21 mp;
A1.3		Loc. Selari, Nr. 76, Jud. Arges	Nr. niveluri:1; S. construita la sol:55 mp; S. construita desfasurata:55 mp;

**B. Partea II. Proprietari și acte**

Inscrieri privitoare la dreptul de proprietate și alte drepturi reale		Referințe
/		
Act Administrativ nr. 19154, din 17/08/1993 emis de CJPSDPAT ARGES (Certificat de deces nr. 7/17.02.2021 eliberat de Primăria Valea Mare Pravăț);		
B1	Intabulare, drept de PROPRIETATE, dobandit prin Reconstituire, cota actuala 1/1, cota initiala 1/1 1) DOBRE ION DEFUNCT:Da	A1
Act Normativ nr. 7, din 13/03/1996 emis de PARLAMENT (art. 12 alin. 16 );		
B2	Intabulare, drept de PROPRIETATE, dobandit prin Construire, cota actuala 1/1, cota initiala 1/1 1) DOBRE ION DEFUNCT:Da	A1.1, A1.2, A1.3

**C. Partea III. SARCINI .**

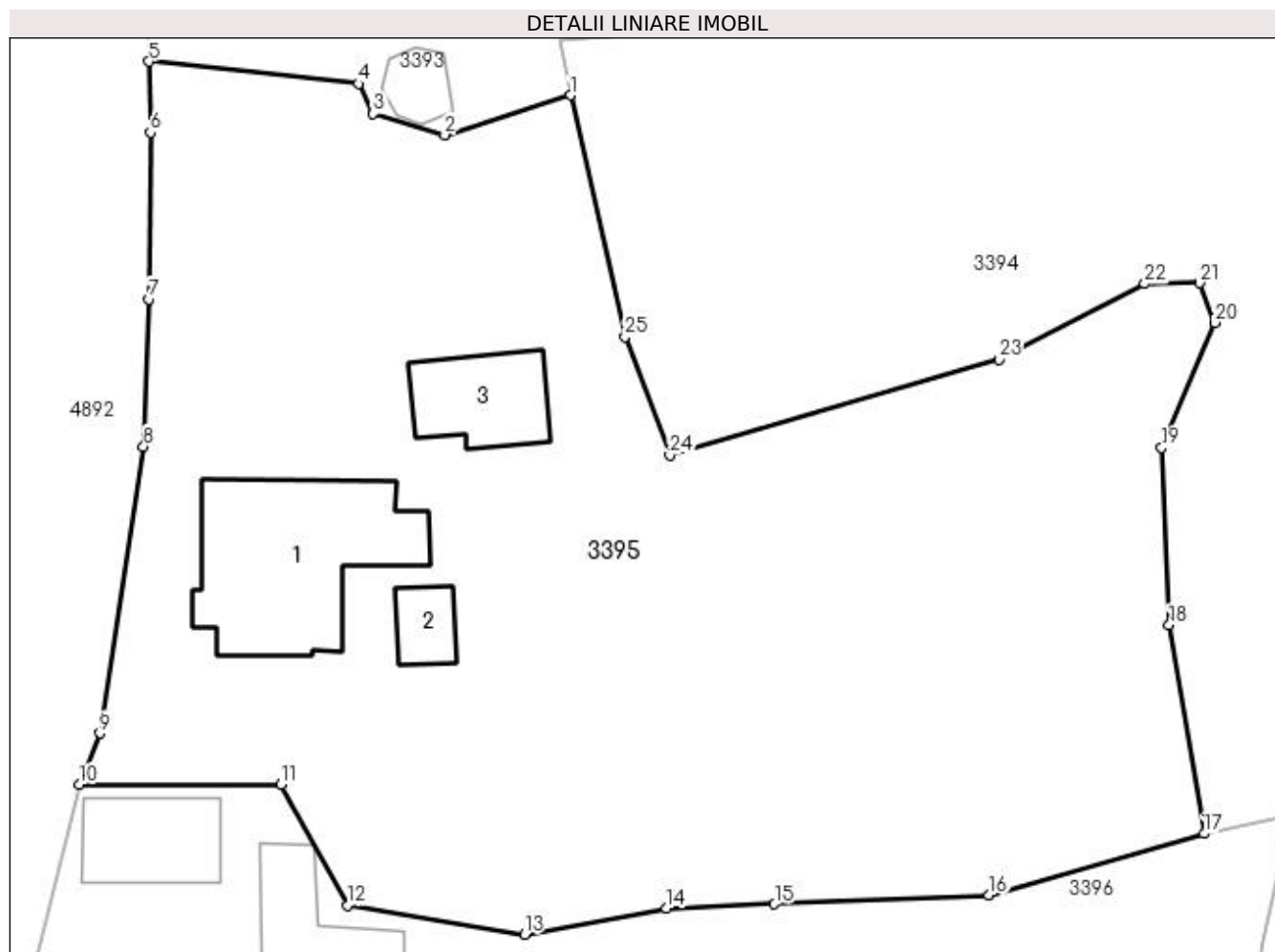
Inscrieri privind dezmembramintele dreptului de proprietate, drepturi reale de garanție și sarcini	Referințe
NU SUNT	

## Anexa Nr. 1 La Partea I

## Teren

Nr cadastral	Suprafața (mp)*	Observații / Referințe
	3.120	

\* Suprafața este determinată în planul de proiecție Stereo 70.



## Date referitoare la teren

Crt	Categorie folosință	Intra vilan	Suprafața (mp)	Tarla	Parcelă	Nr. topo	Observații / Referințe
1	curți constructii	DA	1.409	16	510,511,516, 513,514	-	În act se regăsește P 506, 508
2	arabil	DA	591	16	514-516	-	
3	pasune	NU	1.120	16	510	-	

## Date referitoare la construcții

Crt	Număr	Destinație construcție	Supraf. (mp)	Situație juridică	Observații / Referințe
A1.1		construcții de locuințe	145	Cu acte	Nr. niveluri:1; S. construita la sol:145 mp; S. construita desfasurata:145 mp;
A1.2		construcții anexa	21	Cu acte	Nr. niveluri:1; S. construita la sol:21 mp; S. construita desfasurata:21 mp;
A1.3		construcții anexa	55	Cu acte	Nr. niveluri:1; S. construita la sol:55 mp; S. construita desfasurata:55 mp;

## Lungime Segmente

1) Valorile lungimilor segmentelor sunt obținute din proiecție în plan.

Punct început	X / Y	Punct sfârșit	X / Y	Lungime segment (** (m)	Punct început	X / Y	Punct sfârșit	X / Y	Lungime segment (** (m)
---------------	-------	---------------	-------	-------------------------	---------------	-------	---------------	-------	-------------------------

Punct început	X / Y	Punct sfârșit	X / Y	Lungime segment (** (m)
1	508.421,674 420.109,597	2	508.413,048 420.106,862	9.049
3	508.408,14 420.108,315	4	508.407,126 420.110,383	2.303
5	508.392,74 420.111,906	6	508.392,824 420.107,036	4.871
7	508.392,737 420.095,598	8	508.392,355 420.085,484	10.121
9	508.389,354 420.065,788	10	508.387,942 420.062,255	3.805
11	508.401,807 420.062,28	12	508.406,368 420.053,966	9.483
13	508.418,532 420.051,979	14	508.428,289 420.053,759	9.918
15	508.435,699 420.054,069	16	508.450,441 420.054,686	14.755
17	508.465,223 420.058,896	18	508.462,799 420.073,226	14.534
19	508.462,302 420.085,388	20	508.465,951 420.093,981	9.336
21	508.464,919 420.096,694	22	508.461,136 420.096,637	3.783
23	508.451,108 420.091,454	24	508.428,512 420.084,867	23.537
25	508.425,426 420.093,014	1	508.421,674 420.109,597	17.002

Punct început	X / Y	Punct sfârșit	X / Y	Lungime segment (** (m)
2	508.413,048 420.106,862	3	508.408,14 420.108,315	5.119
4	508.407,126 420.110,383	5	508.392,74 420.111,906	14.466
6	508.392,824 420.107,036	7	508.392,737 420.095,598	11.438
8	508.392,355 420.085,484	9	508.389,354 420.065,788	19.923
10	508.387,942 420.062,255	11	508.401,807 420.062,28	13.865
12	508.406,368 420.053,966	13	508.418,532 420.051,979	12.325
14	508.428,289 420.053,759	15	508.435,699 420.054,069	7.416
16	508.450,441 420.054,686	17	508.465,223 420.058,896	15.37
18	508.462,799 420.073,226	19	508.462,302 420.085,388	12.172
20	508.465,951 420.093,981	21	508.464,919 420.096,694	2.903
22	508.461,136 420.096,637	23	508.451,108 420.091,454	11.288
24	508.428,512 420.084,867	25	508.425,426 420.093,014	8.712

\*\* Lungimile segmentelor sunt determinate în planul de proiecție Stereo 70 și sunt rotunjite la 1 milimetru.

\*\*\* Distanța dintre puncte este formată din segmente cumulate ce sunt mai mici decât valoarea 1 milimetru.





**DATE DESPRE IMOBILUL NR. 3396**

Oficiul de Cadastru și Publicitate Imobiliară ARGES  
Biroul de Cadastru și Publicitate Imobiliară Campulung

**A. Partea I. Descrierea imobilului**

TEREN Intravilan

Nr. CF vechi:343  
Nr. cadastral vechi:559

Adresa: Loc. Selari, Nr. 75, Jud. Arges

Nr. Crt	Nr cadastral Nr. topografic	Suprafața* (mp)	Observații / Referințe
A1	81946	4.145	Sector cadastral:35 Teren neimprejmuit;

**Construcții**

Crt	Nr cadastral Nr. topografic	Adresa	Observații / Referințe
A1.1	81946-C1	Loc. Selari, Nr. 75, Jud. Arges	Nr. niveluri:2; S. construita la sol:93 mp; S. construita desfasurata:167 mp; se rectifica cf.art.12,alin.16 (Legea7/1996)
A1.2	81946-C2	Loc. Selari, Nr. 75, Jud. Arges	Nr. niveluri:1; S. construita la sol:72 mp; S. construita desfasurata:72 mp; se rectifica cf.art.12,alin.16 (Legea7/1996)
A1.3		Loc. Selari, Nr. 75, Jud. Arges	Nr. niveluri:1; S. construita la sol:55 mp; S. construita desfasurata:55 mp;

**B. Partea II. Proprietari și acte**

Inscrieri privitoare la dreptul de proprietate și alte drepturi reale		Referințe
<b>562 / 04/02/2005</b>		
Act Notarial nr. 278, din 03/02/2005 emis de notar public Ionescu Cornelia;		
B1	Intabulare, drept de PROPRIETATE, dobandit prin Conventie, cota actuala 1/1, cota initiala 1/1 1) <b>MATEI STELIAN</b> , casatorit cu 2) <b>MATEI ADELA</b> , lipsă CNP	A1, A1.1, A1.2
/		
Act Normativ nr. 7, din 13/03/1996 emis de PARLAMENT (art. 12 alin. 16 );		
B2	Intabulare, drept de PROPRIETATE, dobandit prin Construire, cota actuala 1/1, cota initiala 1/1 1) <b>MATEI ADELA</b> , lipsă CNP 2) <b>MATEI STELIAN</b>	A1.3

**C. Partea III. SARCINI**

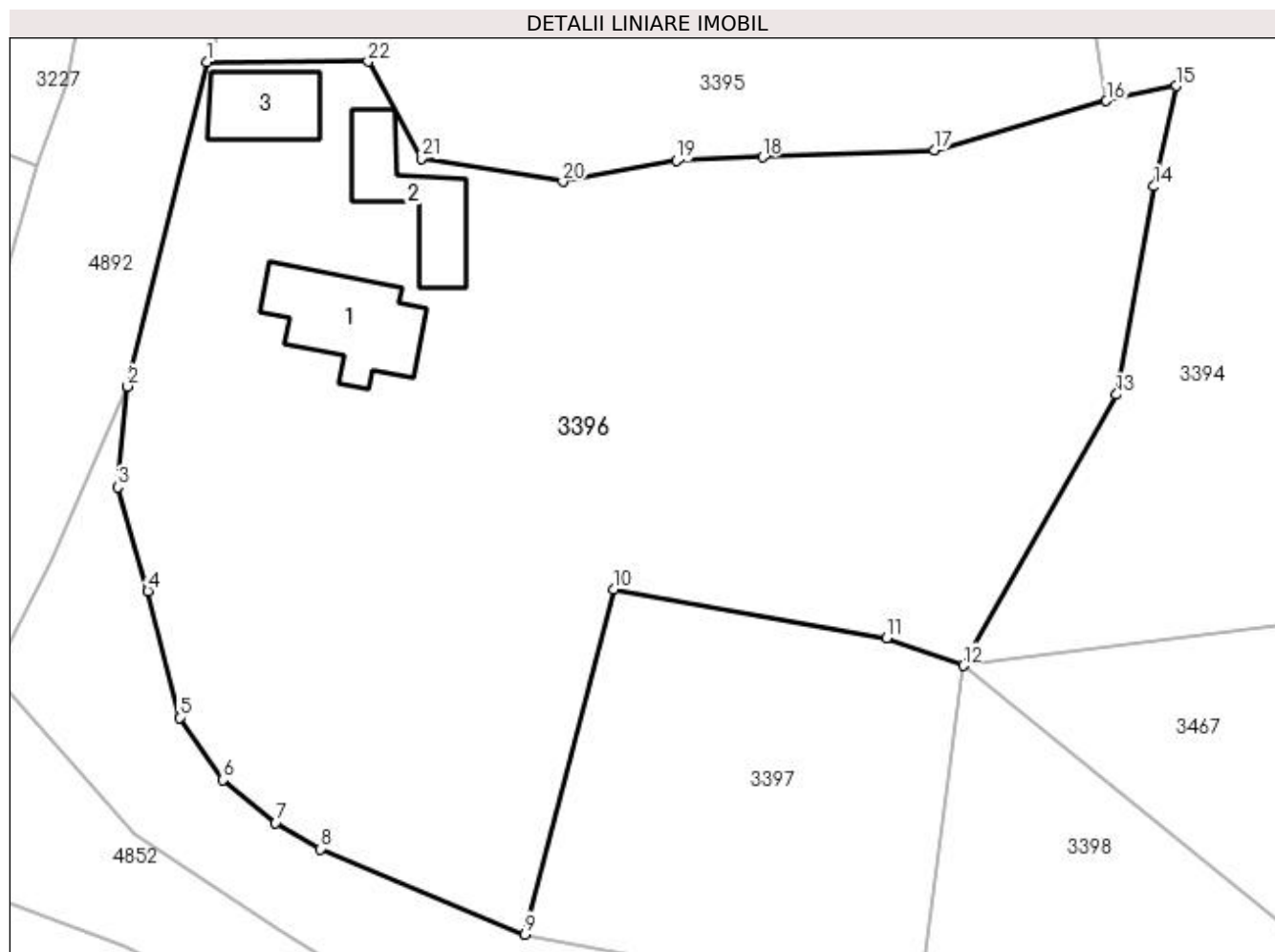
Inscrieri privind dezmembramintele dreptului de proprietate, drepturi reale de garanție și sarcini		Referințe
<b>562 / 04/02/2005</b>		
Act Notarial nr. 278, din 03/02/2005 emis de notar public Ionescu Cornelia;		
C1	Intabulare, drept de HABITATIE-asupra camerei de langa camera din casa C1 1) <b>MATEI ELENA</b> <i>OBSERVATII: -rezervat si contituit de MATEAS MARIA si DOBRE ION</i>	A1.1

## Anexa Nr. 1 La Partea I

## Teren

Nr cadastral	Suprafața (mp)*	Observații / Referințe
81946	4.145	

\* Suprafața este determinată în planul de proiecție Stereo 70.



## Date referitoare la teren

Crt	Categorie folosință	Intra vilan	Suprafața (mp)	Tarla	Parcelă	Nr. topo	Observații / Referințe
1	curți constructii	DA	697	16	507,508,512	-	
2	faneata	DA	3.448	16	505-509	-	

## Date referitoare la construcții

Crt	Număr	Destinație construcție	Supraf. (mp)	Situație juridică	Observații / Referințe
A1.1	81946-C1	construcții de locuințe	Din acte: 61 Masurata: 93	Cu acte	Nr. niveluri:2; S. construita la sol:93 mp; S. construita desfasurata:167 mp; se rectifică cf. art.12,alin.16(Legea7/1996)
A1.2	81946-C2	construcții anexa	Din acte: 102 Masurata: 72	Cu acte	Nr. niveluri:1; S. construita la sol:72 mp; S. construita desfasurata:72 mp; se rectifică cf. art.12,alin.16(Legea7/1996)
A1.3		construcții anexa	55	Cu acte	Nr. niveluri:1; S. construita la sol:55 mp; S. construita desfasurata:55 mp;

## Lungime Segmente

1) Valorile lungimilor segmentelor sunt obținute din proiecție în plan.

Punct început	X / Y	Punct sfârșit	X / Y	Lungime segment (** (m)	Punct început	X / Y	Punct sfârșit	X / Y	Lungime segment (** (m)
---------------	-------	---------------	-------	-------------------------	---------------	-------	---------------	-------	-------------------------

Punct început	X / Y	Punct sfârșit	X / Y	Lungime segment (** (m))
1	508.387,942 420.062,255	2	508.381,145 420.034,384	28.688
3	508.380,307 420.025,741	4	508.382,887 420.016,811	9.295
5	508.385,597 420.005,953	6	508.389,321 420.000,618	6.506
7	508.393,845 419.996,929	8	508.397,7 419.994,685	4.461
9	508.415,274 419.987,344	10	508.422,871 420.016,964	30.579
11	508.446,341 420.012,81	12	508.452,923 420.010,415	7.004
13	508.466,073 420.033,694	14	508.469,311 420.051,561	18.158
15	508.471,228 420.060,197	16	508.465,223 420.058,896	6.144
17	508.450,441 420.054,686	18	508.435,699 420.054,069	14.755
19	508.428,289 420.053,759	20	508.418,532 420.051,979	9.918
21	508.406,368 420.053,966	22	508.401,807 420.062,28	9.483

Punct început	X / Y	Punct sfârșit	X / Y	Lungime segment (** (m))
2	508.381,145 420.034,384	3	508.380,307 420.025,741	8.684
4	508.382,887 420.016,811	5	508.385,597 420.005,953	11.191
6	508.389,321 420.000,618	7	508.393,845 419.996,929	5.837
8	508.397,7 419.994,685	9	508.415,274 419.987,344	19.046
10	508.422,871 420.016,964	11	508.446,341 420.012,81	23.835
12	508.452,923 420.010,415	13	508.466,073 420.033,694	26.736
14	508.469,311 420.051,561	15	508.471,228 420.060,197	8.846
16	508.465,223 420.058,896	17	508.450,441 420.054,686	15.37
18	508.435,699 420.054,069	19	508.428,289 420.053,759	7.416
20	508.418,532 420.051,979	21	508.406,368 420.053,966	12.325
22	508.401,807 420.062,28	1	508.387,942 420.062,255	13.865

\*\* Lungimile segmentelor sunt determinate în planul de proiecție Stereo 70 și sunt rotunjite la 1 milimetru.

\*\*\* Distanța dintre puncte este formată din segmente cumulate ce sunt mai mici decât valoarea 1 milimetru.



**DATE DESPRE IMOBILUL NR. 3397**

Oficiul de Cadastru și Publicitate Imobiliară ARGES  
Biroul de Cadastru și Publicitate Imobiliară Campulung

**A. Partea I. Descrierea imobilului**

TEREN Intravilan

Adresa: Loc. Selari, Jud. Arges

Nr. Crt	Nr cadastral Nr. topografic	Suprafața* (mp)	Observații / Referințe
A1		992	Sector cadastral:35 Teren neimprejmuit;

**B. Partea II. Proprietari și acte**

Inscrieri privitoare la dreptul de proprietate și alte drepturi reale	Referințe
/	
Act Normativ nr. 7, din 13/03/1996 emis de PARLAMENT (art. 13 alin. 15);	
B1	A1
Inscrierea provizorie, drept de PROPRIETATE, dobandit prin Lege, cota actuala 1/1, cota initiala 1/1 1) COMUNA VALEA MARE PRAVAT, CIF:5010196	

**C. Partea III. SARCINI .**

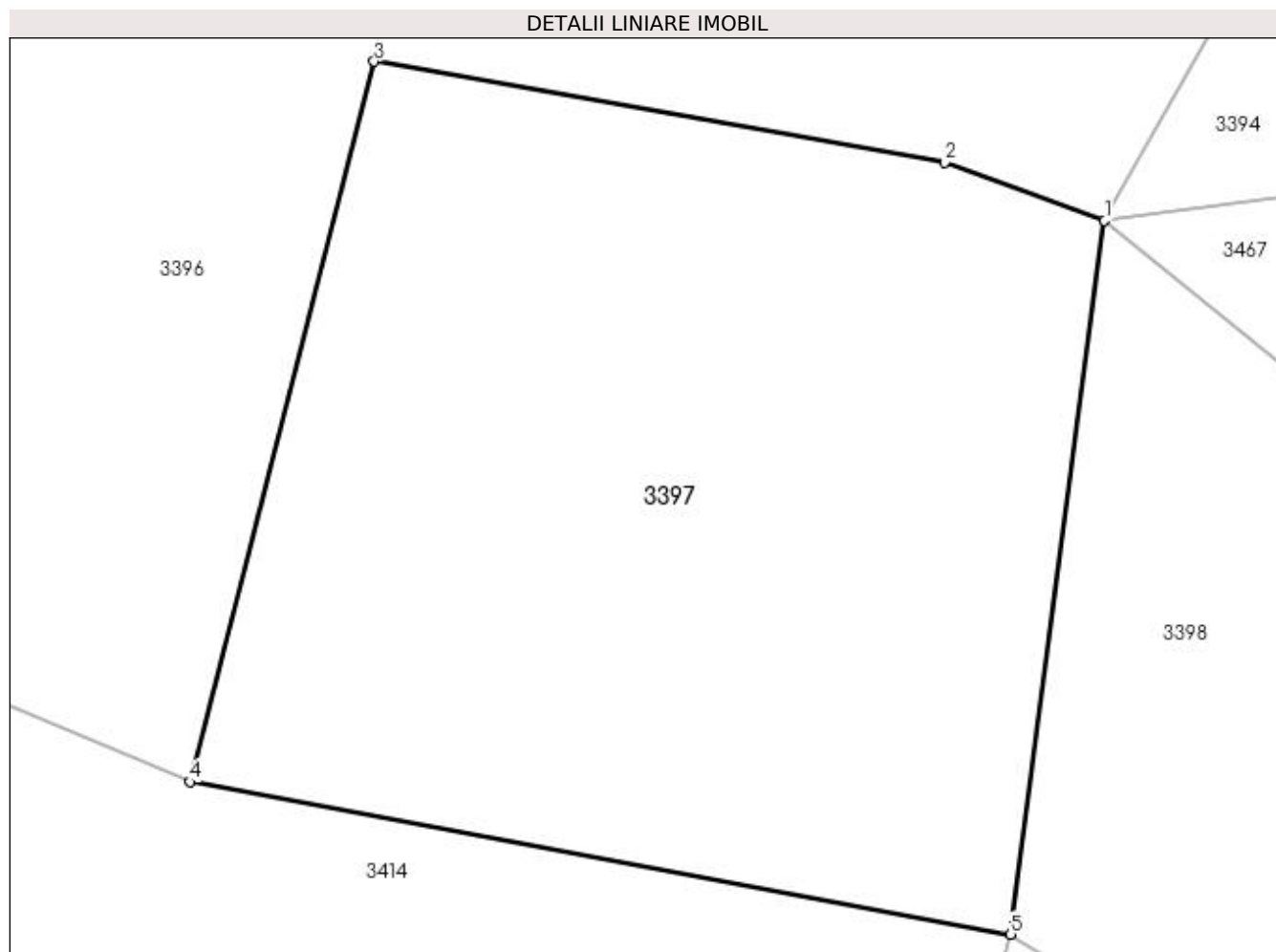
Inscrieri privind dezmembramintele dreptului de proprietate, drepturi reale de garanție și sarcini	Referințe
NU SUNT	

## Anexa Nr. 1 La Partea I

## Teren

Nr cadastral	Suprafața (mp)*	Observații / Referințe
	992	

\* Suprafața este determinată în planul de proiecție Stereo 70.



## Date referitoare la teren

Crt	Categorie folosință	Intravilan	Suprafața (mp)	Tarla	Parcelă	Nr. topo	Observații / Referințe
1	pașune	DA	992	16	505	-	Pășune împădurită

## Lungime Segmente

1) Valorile lungimilor segmentelor sunt obținute din proiecție în plan.

Punct început	X / Y	Punct sfârșit	X / Y	Lungime segment (** (m)
1	508.452,923 420.010,415	2	508.446,341 420.012,81	7.004
2	508.446,341 420.012,81	3	508.422,871 420.016,964	23.835
3	508.422,871 420.016,964	4	508.415,274 419.987,344	30.579
4	508.415,274 419.987,344	5	508.449,056 419.981,066	34.36
5	508.449,056 419.981,066	1	508.452,923 420.010,415	29.603

**\*\* Lungimile segmentelor sunt determinate în planul de proiecţie Stereo 70 şi sunt rotunjite la 1 milimetru.**

**\*\*\* Distanţa dintre puncte este formată din segmente cumulate ce sunt mai mici decât valoarea 1 milimetru.**





**DATE DESPRE IMOBILUL NR. 3398**

Oficiul de Cadastru și Publicitate Imobiliară ARGES  
Biroul de Cadastru și Publicitate Imobiliară Campulung

**A. Partea I. Descrierea imobilului**

TEREN Extravilan

Adresa: Jud. Arges

Nr. Crt	Nr cadastral Nr. topografic	Suprafața* (mp)	Observații / Referințe
A1		2.690	Sector cadastral:35 Teren imprejmuit;

**B. Partea II. Proprietari și acte**

Inscrieri privitoare la dreptul de proprietate și alte drepturi reale	Referințe
/	
Act Normativ nr. 7, din 13/03/1996 emis de PARLAMENT (art. 13 alin. 15);	
B1	Inscrierea provizorie, drept de PROPRIETATE, dobandit prin Lege, cota actuala 1/1, cota initiala 1/1
	1) COMUNA VALEA MARE PRAVAT, CIF:5010196

**C. Partea III. SARCINI .**

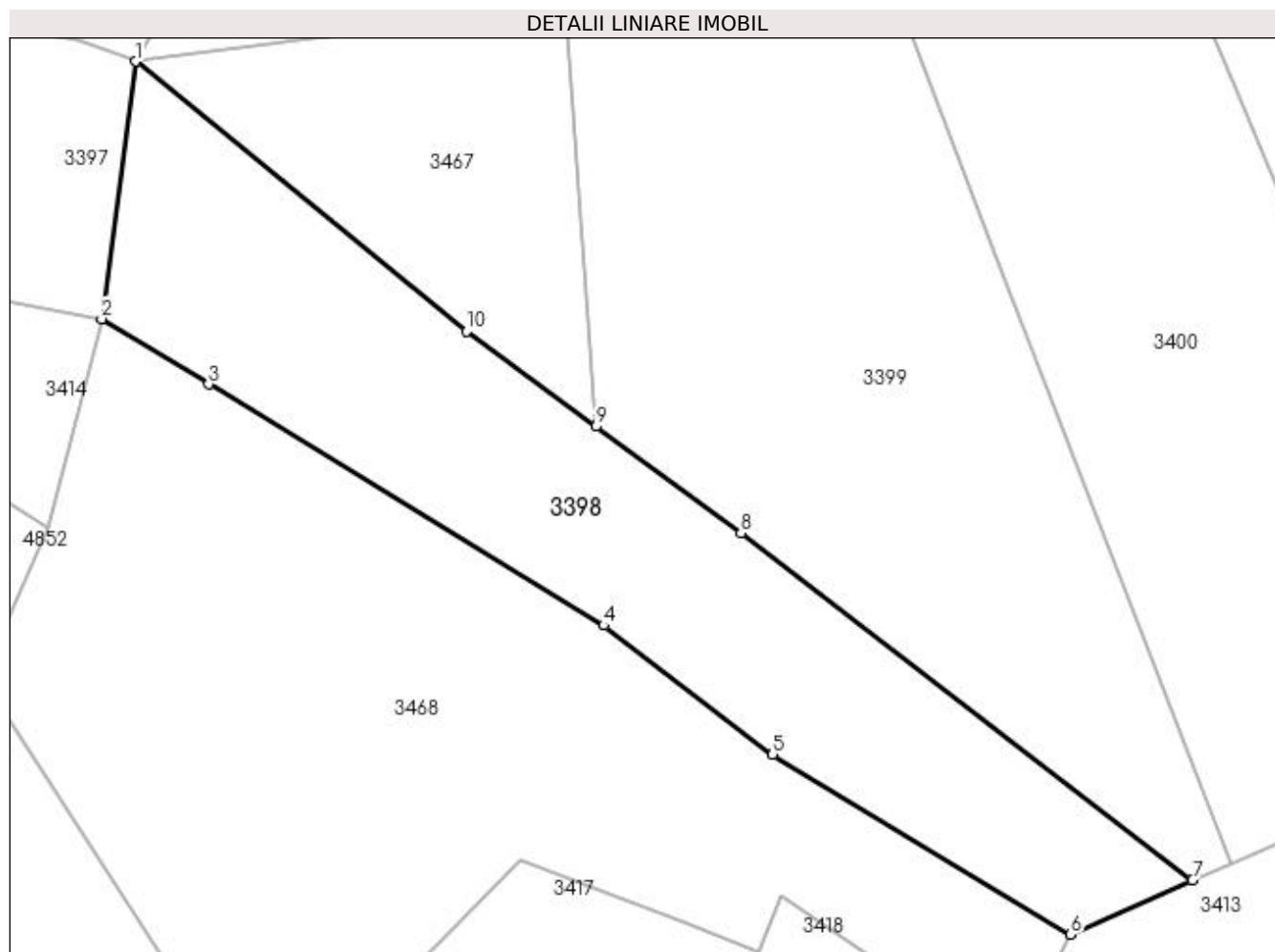
Inscrieri privind dezmembramintele dreptului de proprietate, drepturi reale de garanție și sarcini	Referințe
NU SUNT	

## Anexa Nr. 1 La Partea I

## Teren

Nr cadastral	Suprafața (mp)*	Observații / Referințe
	2.690	

\* Suprafața este determinată în planul de proiecție Stereo 70.



## Date referitoare la teren

Crt	Categorie folosință	Intra vilan	Suprafața (mp)	Tarla	Parcelă	Nr. topo	Observații / Referințe
1	pasune	NU	2.690	16	282	-	

## Lungime Segmente

1) Valorile lungimilor segmentelor sunt obținute din proiecție în plan.

Punct început	X / Y	Punct sfârșit	X / Y	Lungime segment (** (m)
1	508.452,923 420.010,415	2	508.449,056 419.981,066	29.603
2	508.449,056 419.981,066	3	508.461,253 419.973,619	14.291
3	508.461,253 419.973,619	4	508.506,329 419.946,099	52.813
4	508.506,329 419.946,099	5	508.525,606 419.931,384	24.251
5	508.525,606 419.931,384	6	508.559,611 419.910,88	39.708

Punct început	X / Y	Punct sfârșit	X / Y	Lungime segment (** (m)
6	508.559,611 419.910,88	7	508.573,51 419.917,067	15.214
7	508.573,51 419.917,067	8	508.521,983 419.956,645	64.973
8	508.521,983 419.956,645	9	508.505,462 419.968,791	20.505
9	508.505,462 419.968,791	10	508.490,717 419.979,631	18.301
10	508.490,717 419.979,631	1	508.452,923 420.010,415	48.745

\*\* Lungimile segmentelor sunt determinate în planul de proiecție Stereo 70 și sunt rotunjite la 1 milimetru.

\*\*\* Distanța dintre puncte este formată din segmente cumulate ce sunt mai mici decât valoarea 1 milimetru.



**DATE DESPRE IMOBILUL NR. 3399**

Oficiul de Cadastru și Publicitate Imobiliară ARGES  
Biroul de Cadastru și Publicitate Imobiliară Campulung

**A. Partea I. Descrierea imobilului**

TEREN Extravilan

Adresa: Jud. Arges

Nr. Crt	Nr cadastral Nr. topografic	Suprafața* (mp)	Observații / Referințe
A1		4.000	Sector cadastral:35 Teren neimprejmuit;

**B. Partea II. Proprietari și acte**

Inscrieri privitoare la dreptul de proprietate și alte drepturi reale	Referințe
/	
Act Administrativ nr. 11919, din 02/06/1993 emis de CJPSDPAT ARGES;	
B1	A1
Intabulare, drept de PROPRIETATE, dobandit prin Constituire, cota actuala 1/1, cota initiala 1/1 1) SOLOMON AUREL, lipsă CNP	

**C. Partea III. SARCINI .**

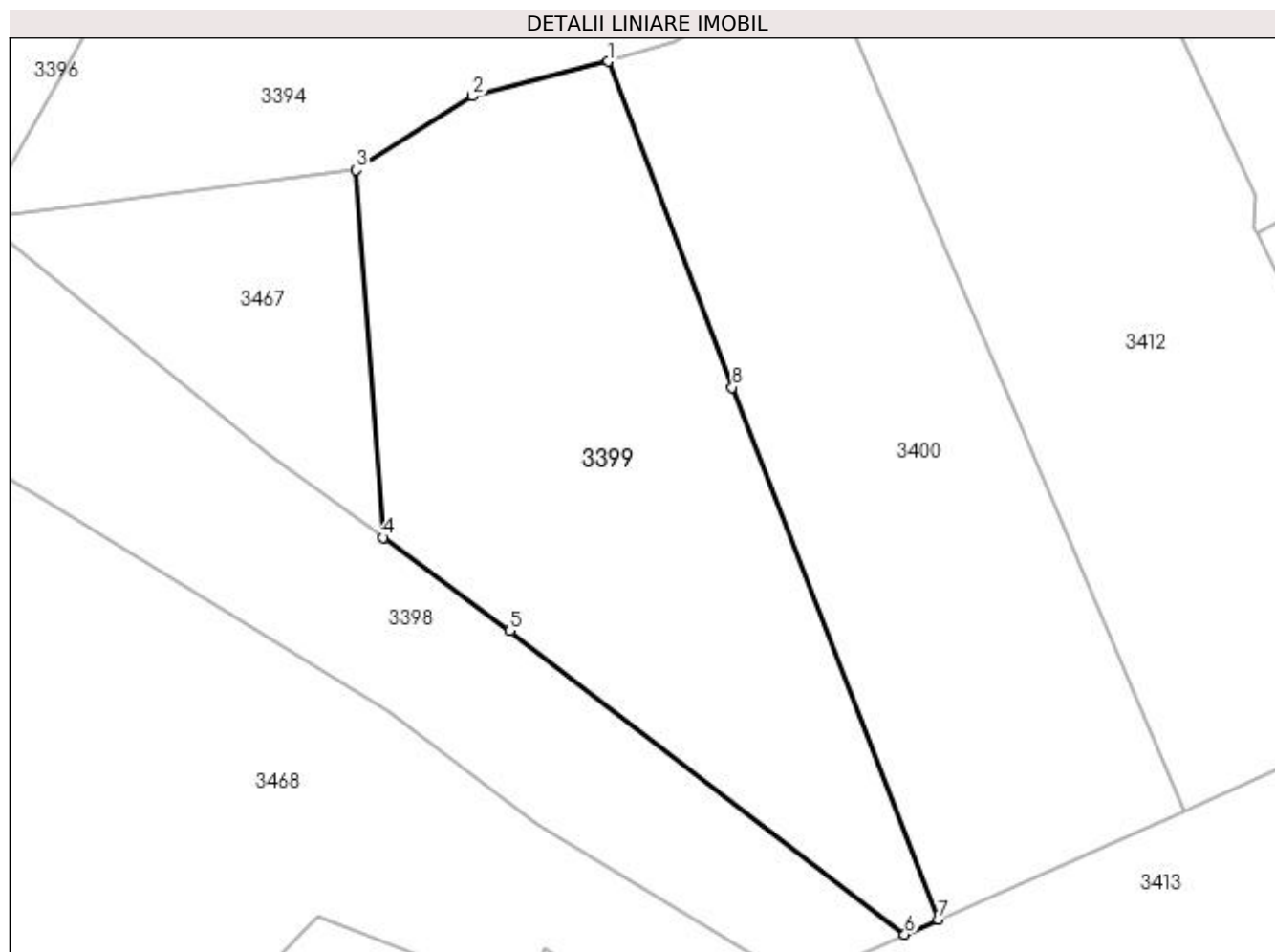
Inscrieri privind dezmembramintele dreptului de proprietate, drepturi reale de garanție și sarcini	Referințe
NU SUNT	

## Anexa Nr. 1 La Partea I

## Teren

Nr cadastral	Suprafața (mp)*	Observații / Referințe
	4.000	

\* Suprafața este determinată în planul de proiecție Stereo 70.



## Date referitoare la teren

Crt	Categorie folosință	Intra vilan	Suprafața (mp)	Tarla	Parcelă	Nr. topo	Observații / Referințe
1	faneata	NU	4.000	16	282	-	În act se regăsește P284

## Lungime Segmente

1) Valorile lungimilor segmentelor sunt obținute din proiecție în plan.

Punct început	X / Y	Punct sfârșit	X / Y	Lungime segment (** (m)
1	508.534,791 420.030,874	2	508.517,079 420.026,332	18.285
2	508.517,079 420.026,332	3	508.501,887 420.016,743	17.965
3	508.501,887 420.016,743	4	508.505,462 419.968,791	48.085
4	508.505,462 419.968,791	5	508.521,983 419.956,645	20.505
5	508.521,983 419.956,645	6	508.573,51 419.917,067	64.973

Punct început	X / Y	Punct sfârșit	X / Y	Lungime segment (** (m)
6	508.573,51 419.917,067	7	508.577,9 419.919,017	4.804
7	508.577,9 419.919,017	8	508.551,005 419.988,405	74.418
8	508.551,005 419.988,405	1	508.534,791 420.030,874	45.459

\*\* Lungimile segmentelor sunt determinate în planul de proiecție Stereo 70 și sunt rotunjite la 1 milimetru.

\*\*\* Distanța dintre puncte este formată din segmente cumulate ce sunt mai mici decât valoarea 1 milimetru.





**DATE DESPRE IMOBILUL NR. 3400**

Oficiul de Cadastru și Publicitate Imobiliară ARGES  
 Biroul de Cadastru și Publicitate Imobiliară Campulung

**A. Partea I. Descrierea imobilului**

TEREN Extravilan

Adresa: Jud. Arges

Nr. Crt	Nr cadastral Nr. topografic	Suprafața* (mp)	Observații / Referințe
A1		4.000	Sector cadastral:35 Teren neimprejmuit;

**B. Partea II. Proprietari și acte**

Inscrieri privitoare la dreptul de proprietate și alte drepturi reale	Referințe
/	
Act Administrativ nr. 9751, din 13/05/1993 emis de CJPSDPAT ARGES;	
B1	A1
Intabulare, drept de PROPRIETATE, dobândit prin Reconstituire, cota actuala 1/1, cota initiala 1/1 1) SOLOMON NICOLAE, lipsă CNP	

**C. Partea III. SARCINI .**

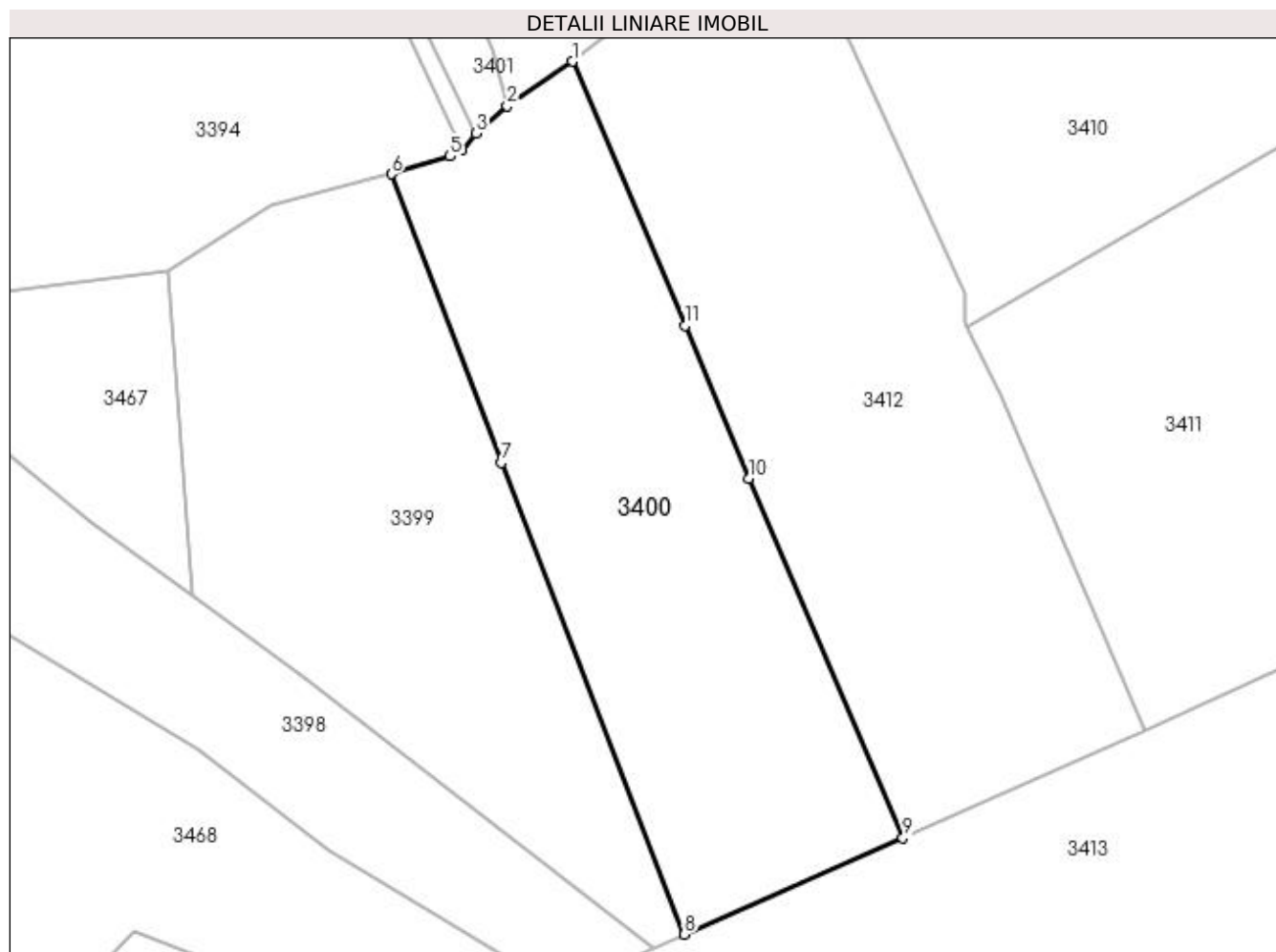
Inscrieri privind dezmembramintele dreptului de proprietate, drepturi reale de garanție și sarcini	Referințe
NU SUNT	

## Anexa Nr. 1 La Partea I

## Teren

Nr cadastral	Suprafața (mp)*	Observații / Referințe
	4.000	

\* Suprafața este determinată în planul de proiecție Stereo 70.



## Date referitoare la teren

Crt	Categorie folosință	Intra vilan	Suprafața (mp)	Tarla	Parcelă	Nr. topo	Observații / Referințe
1	faneata	NU	4.000	16	280,282	-	

## Lungime Segmente

1) Valorile lungimilor segmentelor sunt obținute din proiecție în plan.

Punct început	X / Y	Punct sfârșit	X / Y	Lungime segment (** (m)
1	508.561,439 420.047,42	2	508.551,853 420.040,84	11.627
2	508.551,853 420.040,84	3	508.547,247 420.036,832	6.106
3	508.547,247 420.036,832	4	508.545,111 420.034,334	3.287
4	508.545,111 420.034,334	5	508.543,433 420.033,476	1.885
5	508.543,433 420.033,476	6	508.534,791 420.030,874	9.025

Punct început	X / Y	Punct sfârşit	X / Y	Lungime segment (** (m)
6	508.534,791 420.030,874	7	508.551,005 419.988,405	45.459
7	508.551,005 419.988,405	8	508.577,9 419.919,017	74.418
8	508.577,9 419.919,017	9	508.610,067 419.933,175	35.145
9	508.610,067 419.933,175	10	508.587,361 419.986,09	57.581
10	508.587,361 419.986,09	11	508.577,989 420.008,531	24.319
11	508.577,989 420.008,531	1	508.561,439 420.047,42	42.264

\*\* Lungimile segmentelor sunt determinate în planul de proiecţie Stereo 70 şi sunt rotunjite la 1 milimetru.

\*\*\* Distanţa dintre puncte este formată din segmente cumulate ce sunt mai mici decât valoarea 1 milimetru.



**DATE DESPRE IMOBILUL NR. 3401**

Oficiul de Cadastru și Publicitate Imobiliară ARGES  
Biroul de Cadastru și Publicitate Imobiliară Campulung

**A. Partea I. Descrierea imobilului**

TEREN Extravilan

Adresa: Jud. Arges

Nr. Crt	Nr cadastral Nr. topografic	Suprafața* (mp)	Observații / Referințe
A1		2.799	Sector cadastral:35 Teren neimprijmit;

**Construcții**

Crt	Nr cadastral Nr. topografic	Adresa	Observații / Referințe
A1.1		Jud. Arges	Nr. niveluri:1; S. construita la sol:67 mp; S. construita desfasurata:67 mp;
A1.2		Jud. Arges	Nr. niveluri:1; S. construita la sol:73 mp; S. construita desfasurata:73 mp;
A1.3		Jud. Arges	Nr. niveluri:1; S. construita la sol:66 mp; S. construita desfasurata:66 mp;

**B. Partea II. Proprietari și acte**

Inscrieri privitoare la dreptul de proprietate și alte drepturi reale	Referințe
/	
Act Normativ nr. 7, din 13/03/1996 emis de PARLAMENT (art. 13 alin. 15);	
B1	A1, A1.1, A1.2, A1.3
Inscrierea provizorie, drept de PROPRIETATE, dobandit prin Lege, cota actuala 1/1, cota initiala 1/1	
1) COMUNA VALEA MARE PRAVAT, CIF:5010196	

**C. Partea III. SARCINI .**

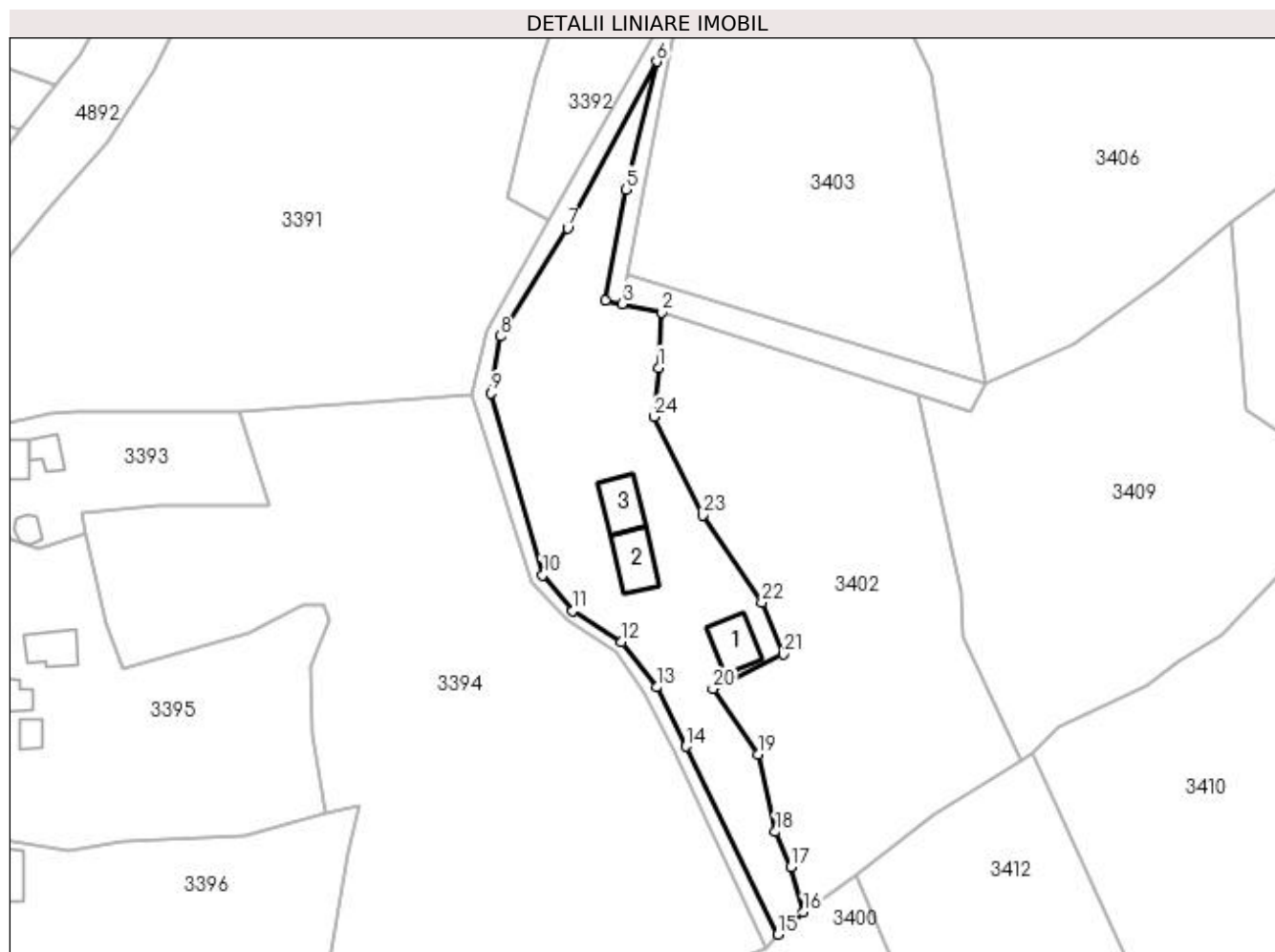
Inscrieri privind dezmembramintele dreptului de proprietate, drepturi reale de garanție și sarcini	Referințe
NU SUNT	

## Anexa Nr. 1 La Partea I

## Teren

Nr cadastral	Suprafața (mp)*	Observații / Referințe
	2.799	

\* Suprafața este determinată în planul de proiecție Stereo 70.



## Date referitoare la teren

Crt	Categorie folosință	Intra vilan	Suprafața (mp)	Tarla	Parcelă	Nr. topo	Observații / Referințe
1	pasune	NU	2.799	16	281,282	-	

## Date referitoare la construcții

Crt	Număr	Destinație construcție	Supraf. (mp)	Situație juridică	Observații / Referințe
A1.1		construcții anexa	67	Cu acte	Nr. niveluri:1; S. construita la sol:67 mp; S. construita desfasurata:67 mp;
A1.2		construcții anexa	73	Cu acte	Nr. niveluri:1; S. construita la sol:73 mp; S. construita desfasurata:73 mp;
A1.3		construcții anexa	66	Cu acte	Nr. niveluri:1; S. construita la sol:66 mp; S. construita desfasurata:66 mp;

## Lungime Segmente

1) Valorile lungimilor segmentelor sunt obținute din proiecție în plan.

Punct început	X / Y	Punct sfârșit	X / Y	Lungime segment (** (m))
1	508.525,563 420.139,571	2	508.526,153 420.149,62	10.066
3	508.518,927 420.151,126	4	508.515,861 420.151,708	3.121

Punct început	X / Y	Punct sfârșit	X / Y	Lungime segment (** (m))
2	508.526,153 420.149,62	3	508.518,927 420.151,126	7.381
4	508.515,861 420.151,708	5	508.519,579 420.171,903	20.534

Punct început	X / Y	Punct sfârșit	X / Y	Lungime segment (** (m)	Punct început	X / Y	Punct sfârșit	X / Y	Lungime segment (** (m)
5	508.519,579 420.171,903	6	508.525,247 420.195,074	23.854	6	508.525,247 420.195,074	7	508.509,078 420.164,834	34.291
7	508.509,078 420.164,834	8	508.496,95 420.145,249	23.036	8	508.496,95 420.145,249	9	508.495,116 420.134,918	10.493
9	508.495,116 420.134,918	10	508.504,532 420.101,968	34.269	10	508.504,532 420.101,968	11	508.510,007 420.095,511	8.466
11	508.510,007 420.095,511	12	508.518,872 420.089,833	10.527	12	508.518,872 420.089,833	13	508.525,191 420.081,616	10.366
13	508.525,191 420.081,616	14	508.530,499 420.070,893	11.965	14	508.530,499 420.070,893	15	508.547,247 420.036,832	37.956
15	508.547,247 420.036,832	16	508.551,853 420.040,84	6.106	16	508.551,853 420.040,84	17	508.549,588 420.049,055	8.522
17	508.549,588 420.049,055	18	508.546,769 420.055,441	6.981	18	508.546,769 420.055,441	19	508.543,592 420.069,465	14.379
19	508.543,592 420.069,465	20	508.535,398 420.081,366	14.449	20	508.535,398 420.081,366	21	508.548,258 420.087,634	14.306
21	508.548,258 420.087,634	22	508.544,329 420.097,002	10.159	22	508.544,329 420.097,002	23	508.533,565 420.112,793	19.111
23	508.533,565 420.112,793	24	508.524,682 420.130,64	19.935	24	508.524,682 420.130,64	1	508.525,563 420.139,571	8.974

\*\* Lungimile segmentelor sunt determinate în planul de proiecție Stereo 70 și sunt rotunjite la 1 milimetru.

\*\*\* Distanța dintre puncte este formată din segmente cumulate ce sunt mai mici decât valoarea 1 milimetru.





**DATE DESPRE IMOBILUL NR. 3402**

Oficiul de Cadastru și Publicitate Imobiliară ARGES  
Biroul de Cadastru și Publicitate Imobiliară Campulung

**A. Partea I. Descrierea imobilului**

TEREN Extravilan

Nr. CF vechi:177  
Nr. cadastral vechi:299

Adresa: Jud. Arges, sat Selari, pct Paceasca

Nr. Crt	Nr cadastral Nr. topografic	Suprafata* (mp)	Observatii / Referinte
A1	82066	3.870	Sector cadastral:35 Teren neimprejmuit;

**B. Partea II. Proprietari și acte**

Inscrieri privitoare la dreptul de proprietate și alte drepturi reale		Referințe
<b>4130 / 21/10/2002</b>		
Act Notarial nr. 4491, din 17/10/2002 emis de notar public Tuluca Filofteia;		
B1	Intabulare, drept de PROPRIETATE, dobandit prin Conventie, cota actuala 1/1, cota initiala 1/1 1) <b>DOBRE ION</b> , lipsă CNP	A1

**C. Partea III. SARCINI .**

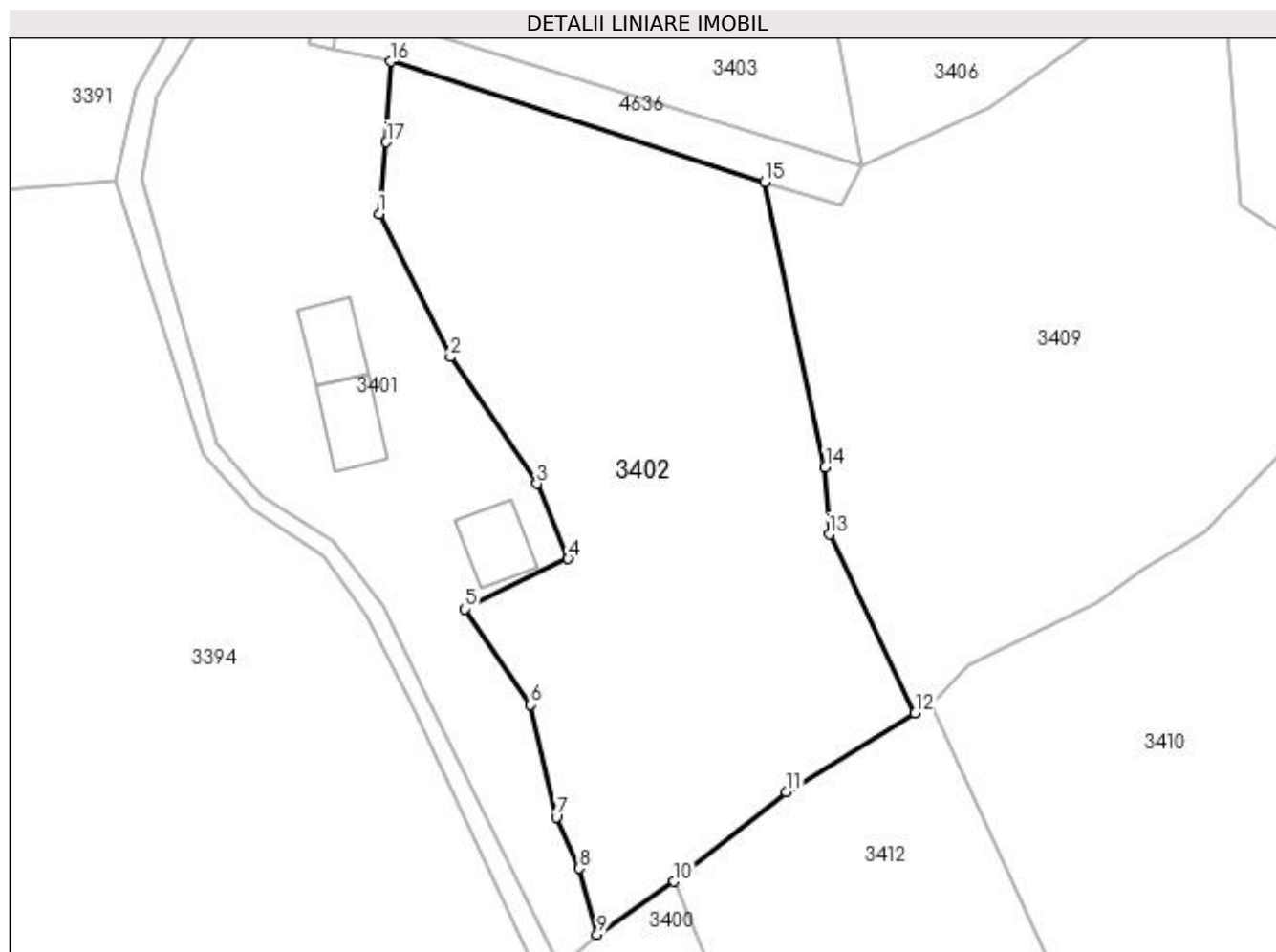
Inscrieri privind dezmembramintele dreptului de proprietate, drepturi reale de garanție și sarcini	Referințe
NU SUNT	

## Anexa Nr. 1 La Partea I

## Teren

Nr cadastral	Suprafața (mp)*	Observații / Referințe
82066	3.870	

\* Suprafața este determinată în planul de proiecție Stereo 70.



## Date referitoare la teren

Crt	Categorie folosință	Intra vilan	Suprafața (mp)	Tarla	Parcelă	Nr. topo	Observații / Referințe
1	faneata	NU	3.870	16	281,282	-	

## Lungime Segmente

1) Valorile lungimilor segmentelor sunt obținute din proiecție în plan.

Punct început	X / Y	Punct sfârșit	X / Y	Lungime segment (** (m)
1	508.524,682 420.130,64	2	508.533,565 420.112,793	19.935
2	508.533,565 420.112,793	3	508.544,329 420.097,002	19.111
3	508.544,329 420.097,002	4	508.548,258 420.087,634	10.159
4	508.548,258 420.087,634	5	508.535,398 420.081,366	14.306
5	508.535,398 420.081,366	6	508.543,592 420.069,465	14.449

Punct început	X / Y	Punct sfârșit	X / Y	Lungime segment (** (m)
6	508.543,592 420.069,465	7	508.546,769 420.055,441	14.379
7	508.546,769 420.055,441	8	508.549,588 420.049,055	6.981
8	508.549,588 420.049,055	9	508.551,853 420.040,84	8.522
9	508.551,853 420.040,84	10	508.561,439 420.047,42	11.627
10	508.561,439 420.047,42	11	508.575,48 420.058,571	17.93
11	508.575,48 420.058,571	12	508.591,495 420.068,375	18.778
12	508.591,495 420.068,375	13	508.580,805 420.090,705	24.757
13	508.580,805 420.090,705	14	508.580,285 420.099,05	8.361
14	508.580,285 420.099,05	15	508.572,716 420.134,607	36.354
15	508.572,716 420.134,607	16	508.526,153 420.149,62	48.923
16	508.526,153 420.149,62	17	508.525,563 420.139,571	10.066
17	508.525,563 420.139,571	1	508.524,682 420.130,64	8.974

\*\* Lungimile segmentelor sunt determinate în planul de proiecție Stereo 70 și sunt rotunjite la 1 milimetru.

\*\*\* Distanța dintre puncte este formată din segmente cumulate ce sunt mai mici decât valoarea 1 milimetru.



**DATE DESPRE IMOBILUL NR. 3403**

Oficiul de Cadastru și Publicitate Imobiliară ARGES  
Biroul de Cadastru și Publicitate Imobiliară Campulung

**A. Partea I. Descrierea imobilului**

TEREN Extravilan

Adresa: Jud. Arges

Nr. Crt	Nr cadastral Nr. topografic	Suprafața* (mp)	Observații / Referințe
A1		4.000	Sector cadastral:35 Teren imprejmuit;

**B. Partea II. Proprietari și acte**

Inscrieri privitoare la dreptul de proprietate și alte drepturi reale	Referințe
/	
Act Administrativ nr. 87305, din 25/06/1996 emis de CJPSDPAT ARGES;	
B1	A1
Intabulare, drept de PROPRIETATE, dobandit prin Reconstituire, cota actuala 1/1, cota initiala 1/1 1) LITA GHEORGHE, lipsă CNP	

**C. Partea III. SARCINI .**

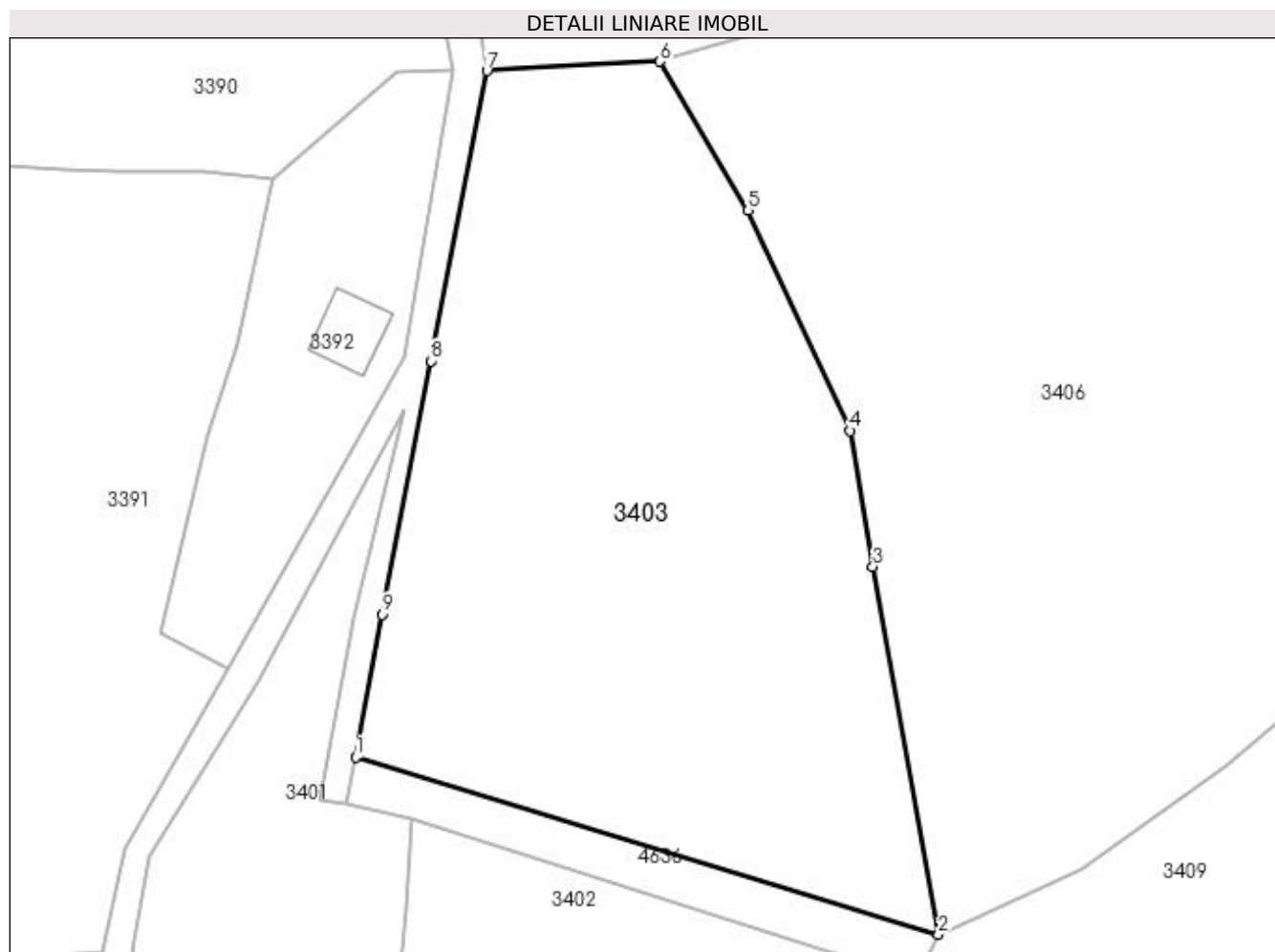
Inscrieri privind dezmembramintele dreptului de proprietate, drepturi reale de garanție și sarcini	Referințe
NU SUNT	

## Anexa Nr. 1 La Partea I

## Teren

Nr cadastral	Suprafața (mp)*	Observații / Referințe
	4.000	

\* Suprafața este determinată în planul de proiecție Stereo 70.



## Date referitoare la teren

Crt	Categorie folosință	Intra vilan	Suprafața (mp)	Tarla	Parcelă	Nr. topo	Observații / Referințe
1	faneata	NU	4.000	16	282	-	

## Lungime Segmente

1) Valorile lungimilor segmentelor sunt obținute din proiecție în plan.

Punct început	X / Y	Punct sfârșit	X / Y	Lungime segment (** (m)
1	508.519,902 420.156,394	2	508.584,86 420.136,659	67.89
2	508.584,86 420.136,659	3	508.577,554 420.177,621	41.608
3	508.577,554 420.177,621	4	508.575,022 420.192,754	15.343
4	508.575,022 420.192,754	5	508.563,634 420.217,282	27.043
5	508.563,634 420.217,282	6	508.553,818 420.233,878	19.282

Punct început	X / Y	Punct sfârșit	X / Y	Lungime segment (** (m)
6	508.553,818 420.233,878	7	508.534,537 420.232,845	19.309
7	508.534,537 420.232,845	8	508.528,289 420.200,525	32.918
8	508.528,289 420.200,525	9	508.522,84 420.172,277	28.769
9	508.522,84 420.172,277	1	508.519,902 420.156,394	16.152

\*\* Lungimile segmentelor sunt determinate în planul de proiecție Stereo 70 și sunt rotunjite la 1 milimetru.

\*\*\* Distanța dintre puncte este formată din segmente cumulate ce sunt mai mici decât valoarea 1 milimetru.





**DATE DESPRE IMOBILUL NR. 3404**

Oficiul de Cadastru și Publicitate Imobiliară ARGES  
Biroul de Cadastru și Publicitate Imobiliară Campulung

**A. Partea I. Descrierea imobilului**

TEREN Extravilan

Adresa: Jud. Arges

Nr. Crt	Nr cadastral Nr. topografic	Suprafața* (mp)	Observații / Referințe
A1		2.450	Sector cadastral:35 Teren neimprejmuit;

**B. Partea II. Proprietari și acte**

Inscrieri privitoare la dreptul de proprietate și alte drepturi reale	Referințe
/	
Act Administrativ nr. 9779, din 19/05/1993 emis de CJPSDPAT ARGES;	
B1	A1
Intabulare, drept de PROPRIETATE, dobandit prin Reconstituire, cota actuala 1/1, cota initiala 1/1 1) CERNAT NICOLAE, lipsă CNP	

**C. Partea III. SARCINI .**

Inscrieri privind dezmembramintele dreptului de proprietate, drepturi reale de garanție și sarcini	Referințe
NU SUNT	

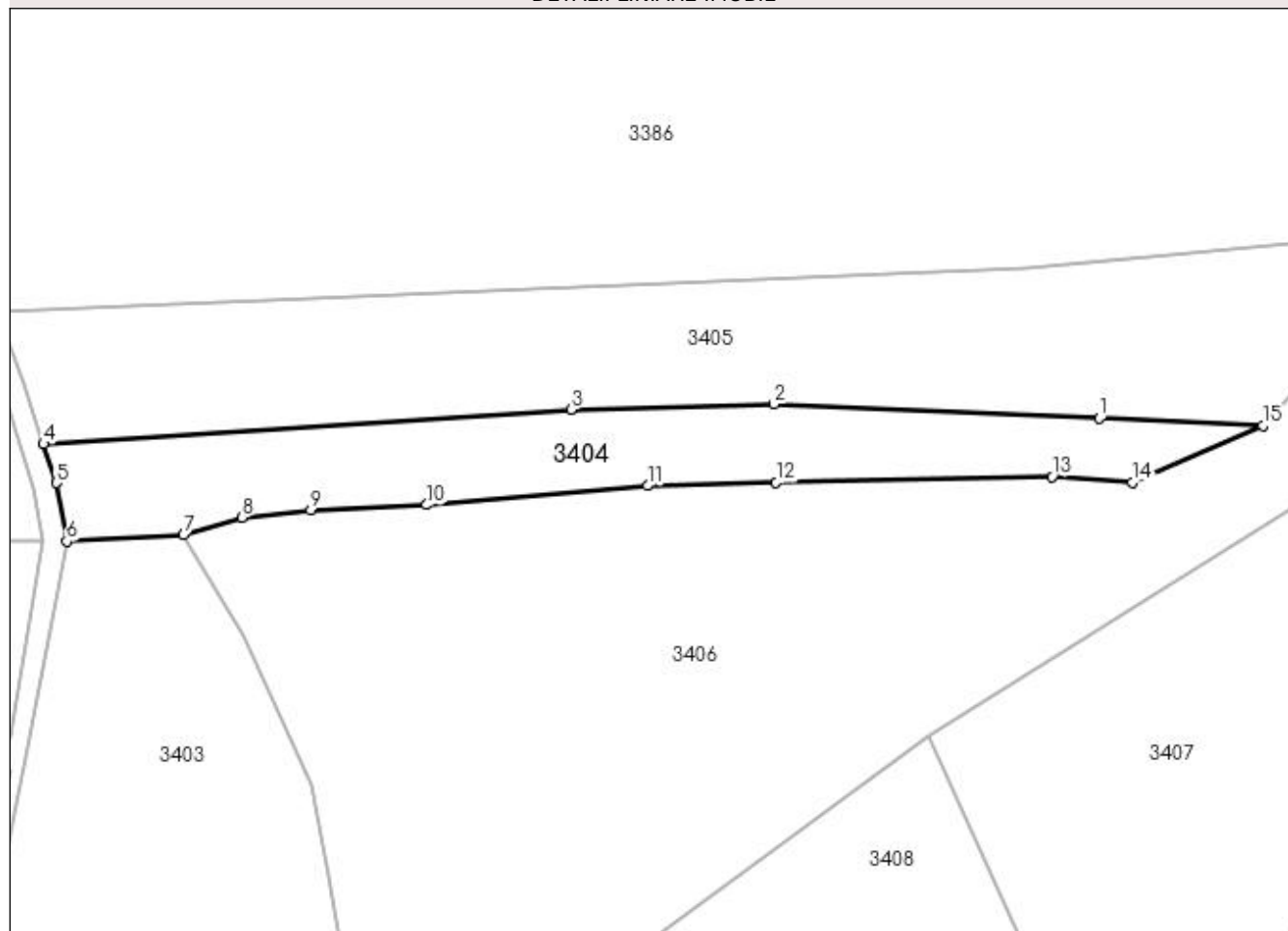
## Anexa Nr. 1 La Partea I

## Teren

Nr cadastral	Suprafața (mp)*	Observații / Referințe
	2.450	

\* Suprafața este determinată în planul de proiecție Stereo 70.

## DETALII LINIARE IMOBIL



## Date referitoare la teren

Crt	Categorie folosință	Intra vilan	Suprafața (mp)	Tarla	Parcelă	Nr. topo	Observații / Referințe
1	faneata	NU	2.450	16	280,282	-	

## Lungime Segmente

1) Valorile lungimilor segmentelor sunt obținute din proiecție în plan.

Punct început	X / Y	Punct sfârșit	X / Y	Lungime segment (** (m)
1	508.704,694 420.253,095	2	508.651,085 420.255,408	53.659
2	508.651,085 420.255,408	3	508.617,651 420.254,573	33.444
3	508.617,651 420.254,573	4	508.530,732 420.248,847	87.107
4	508.530,732 420.248,847	5	508.532,832 420.242,444	6.739
5	508.532,832 420.242,444	6	508.534,537 420.232,845	9.749

Punct început	X / Y	Punct sfârșit	X / Y	Lungime segment (** (m)
6	508.534,537 420.232,845	7	508.553,818 420.233,878	19.309
7	508.553,818 420.233,878	8	508.563,421 420.236,754	10.024
8	508.563,421 420.236,754	9	508.574,786 420.237,976	11.431
9	508.574,786 420.237,976	10	508.593,853 420.238,828	19.086
10	508.593,853 420.238,828	11	508.630,317 420.241,961	36.598
11	508.630,317 420.241,961	12	508.651,447 420.242,559	21.138
12	508.651,447 420.242,559	13	508.696,904 420.243,491	45.467
13	508.696,904 420.243,491	14	508.710,109 420.242,547	13.239
14	508.710,109 420.242,547	15	508.731,651 420.251,911	23.489
15	508.731,651 420.251,911	1	508.704,694 420.253,095	26.983

\*\* Lungimile segmentelor sunt determinate în planul de proiecție Stereo 70 și sunt rotunjite la 1 milimetru.

\*\*\* Distanța dintre puncte este formată din segmente cumulate ce sunt mai mici decât valoarea 1 milimetru.



**DATE DESPRE IMOBILUL NR. 3405**

Oficiul de Cadastru și Publicitate Imobiliară ARGES  
Biroul de Cadastru și Publicitate Imobiliară Campulung

**A. Partea I. Descrierea imobilului**

TEREN Extravilan

Adresa: Jud. Arges

Nr. Crt	Nr cadastral Nr. topografic	Suprafața* (mp)	Observații / Referințe
A1		5.000	Sector cadastral:35 Teren neimprejmuit;

**B. Partea II. Proprietari și acte**

Inscrieri privitoare la dreptul de proprietate și alte drepturi reale	Referințe
/	
Act Administrativ nr. 11909, din 01/06/1993 emis de CJPSDPAT ARGES;	
B1	A1
Intabulare, drept de PROPRIETATE, dobandit prin Reconstituire, cota actuala 1/1, cota initiala 1/1 1) BĂLAN BUCUR, lipsă CNP	

**C. Partea III. SARCINI .**

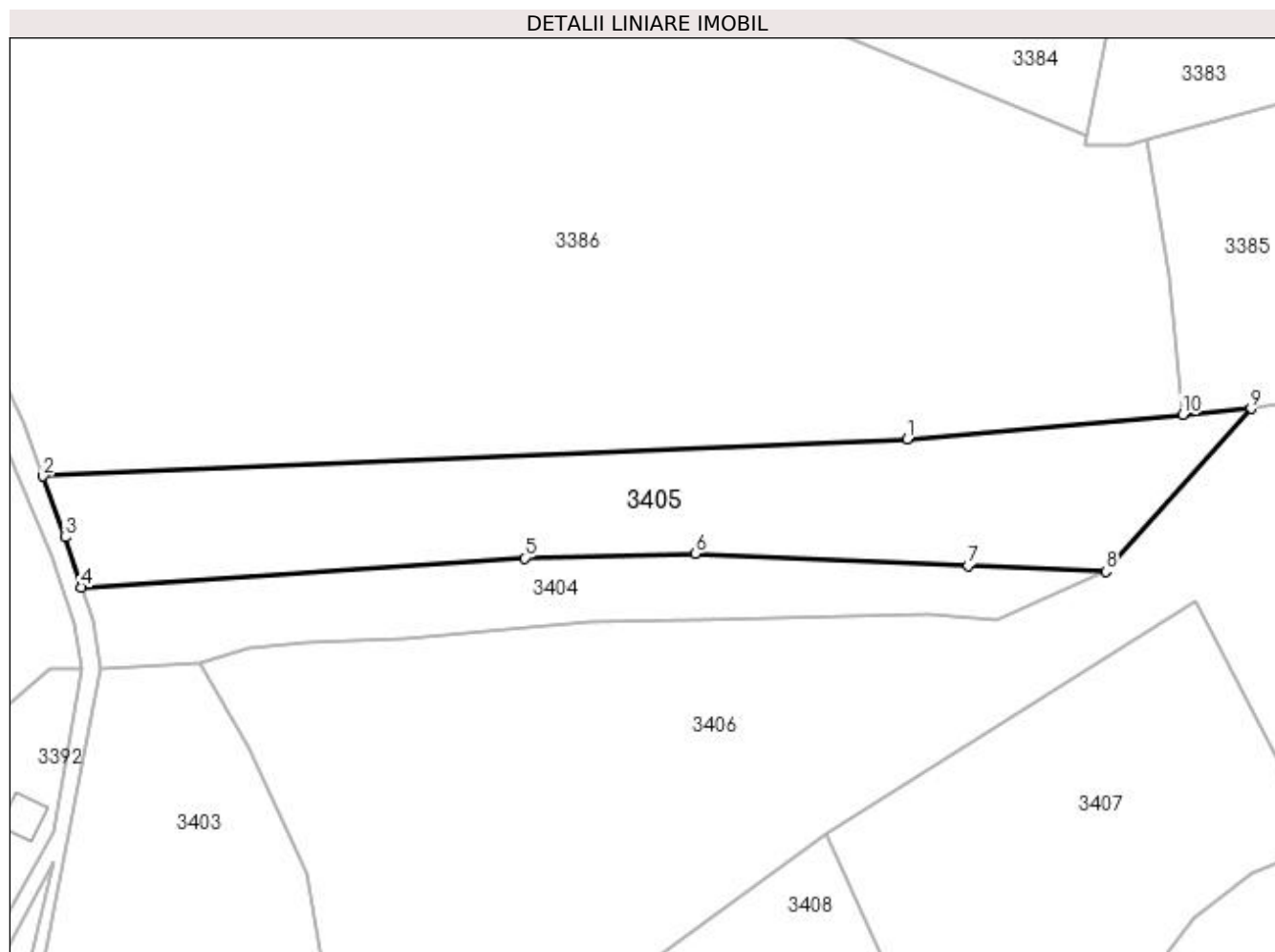
Inscrieri privind dezmembramintele dreptului de proprietate, drepturi reale de garanție și sarcini	Referințe
NU SUNT	

## Anexa Nr. 1 La Partea I

## Teren

Nr cadastral	Suprafața (mp)*	Observații / Referințe
	5.000	

\* Suprafața este determinată în planul de proiecție Stereo 70.



## Date referitoare la teren

Crt	Categorie folosință	Intra vilan	Suprafața (mp)	Tarla	Parcelă	Nr. topo	Observații / Referințe
1	livada	NU	5.000	16	280	-	

## Lungime Segmente

1) Valorile lungimilor segmentelor sunt obținute din proiecție în plan.

Punct început	X / Y	Punct sfârșit	X / Y	Lungime segment (** (m)
1	508.692,715 420.277,91	2	508.523,187 420.270,613	169.685
2	508.523,187 420.270,613	3	508.527,517 420.258,654	12.719
3	508.527,517 420.258,654	4	508.530,732 420.248,847	10.321
4	508.530,732 420.248,847	5	508.617,651 420.254,573	87.107
5	508.617,651 420.254,573	6	508.651,085 420.255,408	33.444

Punct început	X / Y	Punct sfârșit	X / Y	Lungime segment (** (m)
6	508.651,085 420.255,408	7	508.704,694 420.253,095	53.659
7	508.704,694 420.253,095	8	508.731,651 420.251,911	26.983
8	508.731,651 420.251,911	9	508.760,15 420.283,865	42.816
9	508.760,15 420.283,865	10	508.746,698 420.282,677	13.504
10	508.746,698 420.282,677	1	508.692,715 420.277,91	54.193

\*\* Lungimile segmentelor sunt determinate în planul de proiecție Stereo 70 și sunt rotunjite la 1 milimetru.

\*\*\* Distanța dintre puncte este formată din segmente cumulate ce sunt mai mici decât valoarea 1 milimetru.





**DATE DESPRE IMOBILUL NR. 3406**

Oficiul de Cadastru și Publicitate Imobiliară ARGES  
Biroul de Cadastru și Publicitate Imobiliară Campulung

**A. Partea I. Descrierea imobilului**

TEREN Extravilan

Adresa: Jud. Arges

Nr. Crt	Nr cadastral Nr. topografic	Suprafața* (mp)	Observații / Referințe
A1		14.344	Sector cadastral:35 Teren neimprejmuit;

**B. Partea II. Proprietari și acte**

Inscrieri privitoare la dreptul de proprietate și alte drepturi reale	Referințe
/	
Act Normativ nr. 7, din 13/03/1996 emis de PARLAMENT (art. 13 alin. 15);	
B1	Inscrierea provizorie, drept de PROPRIETATE, dobandit prin Lege, cota actuala 1/1, cota initiala 1/1
	1) COMUNA VALEA MARE PRAVAT, CIF:5010196

**C. Partea III. SARCINI .**

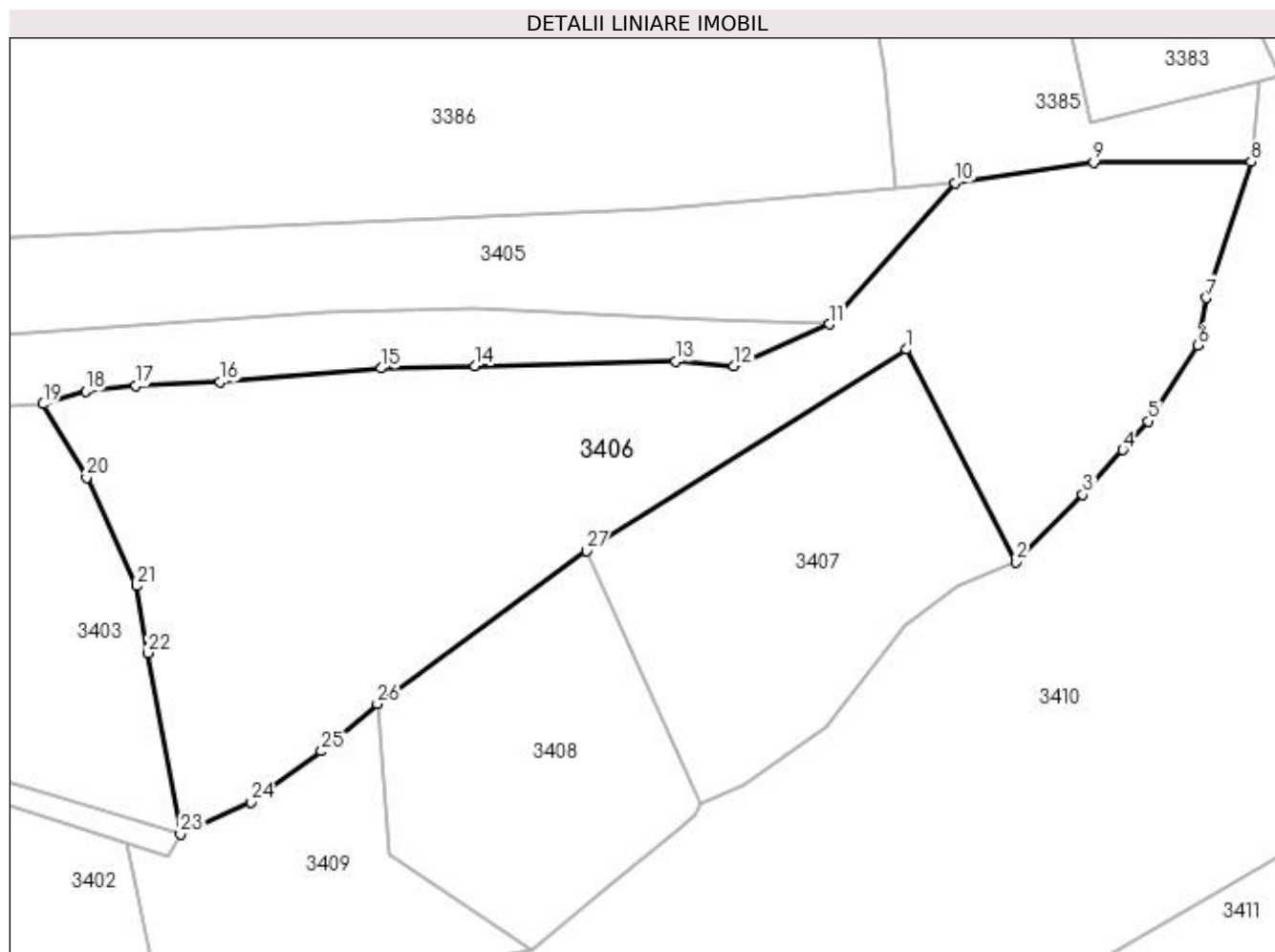
Inscrieri privind dezmembramintele dreptului de proprietate, drepturi reale de garanție și sarcini	Referințe
NU SUNT	

## Anexa Nr. 1 La Partea I

## Teren

Nr cadastral	Suprafața (mp)*	Observații / Referințe
	14.344	

\* Suprafața este determinată în planul de proiecție Stereo 70.



## Date referitoare la teren

Crt	Categorie folosință	Intra vilan	Suprafața (mp)	Tarla	Parcelă	Nr. topo	Observații / Referințe
1	faneata	NU	6.059	16	282	-	
2	livada	NU	8.285	16	280	-	

## Lungime Segmente

1) Valorile lungimilor segmentelor sunt obținute din proiecție în plan.

Punct început	X / Y	Punct sfârșit	X / Y	Lungime segment (** (m)
1	508.749,181 420.246,206	2	508.773,91 420.198,21	53.992
3	508.789,01 420.213,37	4	508.798,13 420.223,49	13.623
5	508.803,84 420.230,0	6	508.815,04 420.247,1	20.441
7	508.816,97 420.257,87	8	508.827,12 420.288,63	32.391

Punct început	X / Y	Punct sfârșit	X / Y	Lungime segment (** (m)
2	508.773,91 420.198,21	3	508.789,01 420.213,37	21.397
4	508.798,13 420.223,49	5	508.803,84 420.230,0	8.659
6	508.815,04 420.247,1	7	508.816,97 420.257,87	10.942
8	508.827,12 420.288,63	9	508.791,487 420.288,495	35.633

Punct început	X / Y	Punct sfârșit	X / Y	Lungime segment (** (m)
9	508.791,487 420.288,495	10	508.760,15 420.283,865	31.677
11	508.731,651 420.251,911	12	508.710,109 420.242,547	23.489
13	508.696,904 420.243,491	14	508.651,447 420.242,559	45.467
15	508.630,317 420.241,961	16	508.593,853 420.238,828	36.598
17	508.574,786 420.237,976	18	508.563,421 420.236,754	11.431
19	508.553,818 420.233,878	20	508.563,634 420.217,282	19.282
21	508.575,022 420.192,754	22	508.577,554 420.177,621	15.343
23	508.584,86 420.136,659	24	508.600,846 420.143,895	17.547
25	508.616,798 420.155,368	26	508.629,386 420.166,126	16.559
27	508.676,726 420.200,649	1	508.749,181 420.246,206	85.587

Punct început	X / Y	Punct sfârșit	X / Y	Lungime segment (** (m)
10	508.760,15 420.283,865	11	508.731,651 420.251,911	42.816
12	508.710,109 420.242,547	13	508.696,904 420.243,491	13.239
14	508.651,447 420.242,559	15	508.630,317 420.241,961	21.138
16	508.593,853 420.238,828	17	508.574,786 420.237,976	19.086
18	508.563,421 420.236,754	19	508.553,818 420.233,878	10.024
20	508.563,634 420.217,282	21	508.575,022 420.192,754	27.043
22	508.577,554 420.177,621	23	508.584,86 420.136,659	41.608
24	508.600,846 420.143,895	25	508.616,798 420.155,368	19.649
26	508.629,386 420.166,126	27	508.676,726 420.200,649	58.591

\*\* Lungimile segmentelor sunt determinate în planul de proiecție Stereo 70 și sunt rotunjite la 1 milimetru.

\*\*\* Distanța dintre puncte este formată din segmente cumulate ce sunt mai mici decât valoarea 1 milimetru.



**DATE DESPRE IMOBILUL NR. 3407**

Oficiul de Cadastru și Publicitate Imobiliară ARGES  
Biroul de Cadastru și Publicitate Imobiliară Campulung

**A. Partea I. Descrierea imobilului**

TEREN Extravilan

Adresa: Jud. Arges

Nr. Crt	Nr cadastral Nr. topografic	Suprafața* (mp)	Observații / Referințe
A1		5.040	Sector cadastral:35 Teren neimprejmuit;

**B. Partea II. Proprietari și acte**

Inscrieri privitoare la dreptul de proprietate și alte drepturi reale	Referințe
/	
Act Administrativ nr. 5418, din 22/01/1993 emis de CJPSDPAT ARGES;	
B1	A1
Intabulare, drept de PROPRIETATE, dobândit prin Reconstituire, cota actuala 1/1, cota initiala 1/1 1) GÎLCĂ (MIHAI) MARIA, lipsă CNP	

**C. Partea III. SARCINI .**

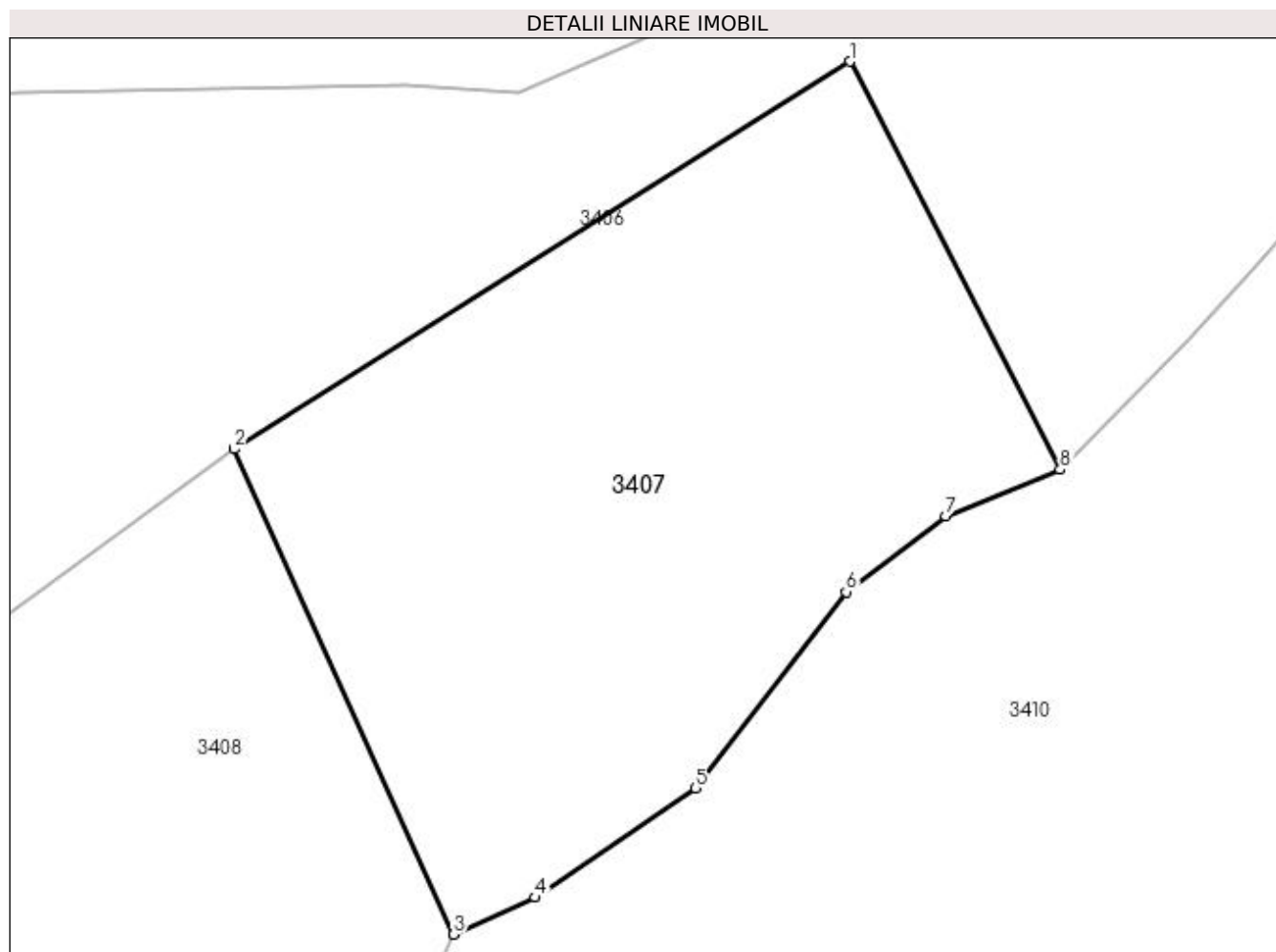
Inscrieri privind dezmembramintele dreptului de proprietate, drepturi reale de garanție și sarcini	Referințe
NU SUNT	

## Anexa Nr. 1 La Partea I

## Teren

Nr cadastral	Suprafața (mp)*	Observații / Referințe
	5.040	

\* Suprafața este determinată în planul de proiecție Stereo 70.



## Date referitoare la teren

Crt	Categorie folosință	Intra vilan	Suprafața (mp)	Tarla	Parcelă	Nr. topo	Observații / Referințe
1	livada	NU	5.040	16	280	-	

## Lungime Segmente

1) Valorile lungimilor segmentelor sunt obținute din proiecție în plan.

Punct început	X / Y	Punct sfârșit	X / Y	Lungime segment (** (m)
1	508.749,181 420.246,206	2	508.676,726 420.200,649	85.587
2	508.676,726 420.200,649	3	508.702,55 420.143,55	62.667
3	508.702,55 420.143,55	4	508.712,16 420.147,9	10.549
4	508.712,16 420.147,9	5	508.731,05 420.160,74	22.841
5	508.731,05 420.160,74	6	508.748,73 420.183,84	29.089

Punct început	X / Y	Punct sfârșit	X / Y	Lungime segment (** (m)
6	508.748,73 420.183,84	7	508.760,47 420.192,74	14.732
7	508.760,47 420.192,74	8	508.773,91 420.198,21	14.51
8	508.773,91 420.198,21	1	508.749,181 420.246,206	53.992

\*\* Lungimile segmentelor sunt determinate în planul de proiecție Stereo 70 și sunt rotunjite la 1 milimetru.

\*\*\* Distanța dintre puncte este formată din segmente cumulate ce sunt mai mici decât valoarea 1 milimetru.





**DATE DESPRE IMOBILUL NR. 3408**

Oficiul de Cadastru și Publicitate Imobiliară ARGES  
Biroul de Cadastru și Publicitate Imobiliară Campulung

**A. Partea I. Descrierea imobilului**

TEREN Extravilan

Adresa: Jud. Arges

Nr. Crt	Nr cadastral Nr. topografic	Suprafața* (mp)	Observații / Referințe
A1		4.000	Sector cadastral:35 Teren neimprejmuit;

**B. Partea II. Proprietari și acte**

Inscrieri privitoare la dreptul de proprietate și alte drepturi reale	Referințe
/	
Act Administrativ nr. 29363, din 22/11/1993 emis de CJPSDPAT ARGES;	
B1	A1
Intabulare, drept de PROPRIETATE, dobandit prin Constituire, cota actuala 1/1, cota initiala 1/1 1) DOBRE ION, lipsă CNP	

**C. Partea III. SARCINI .**

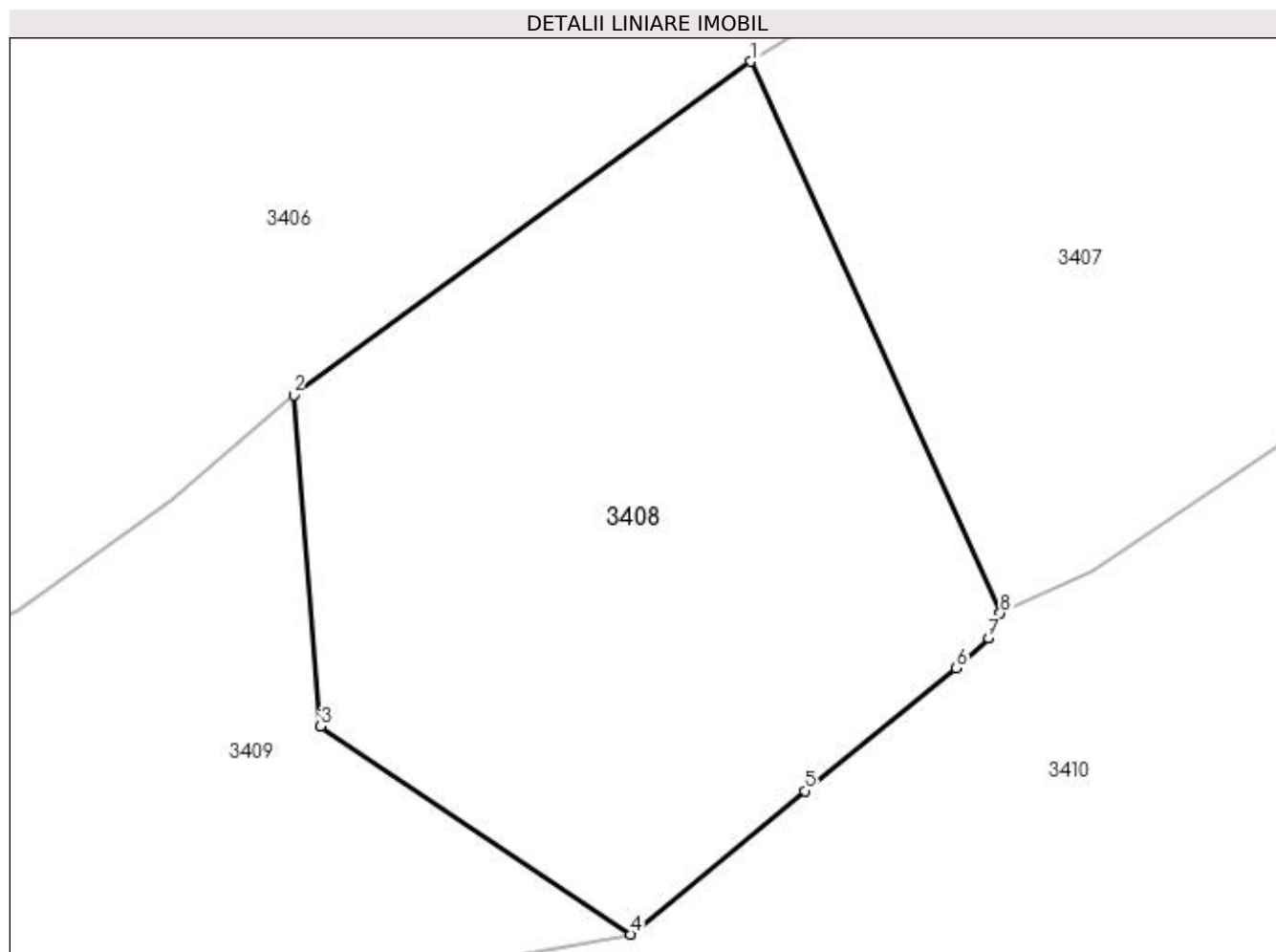
Inscrieri privind dezmembramintele dreptului de proprietate, drepturi reale de garanție și sarcini	Referințe
NU SUNT	

## Anexa Nr. 1 La Partea I

## Teren

Nr cadastral	Suprafața (mp)*	Observații / Referințe
	4.000	

\* Suprafața este determinată în planul de proiecție Stereo 70.



## Date referitoare la teren

Crt	Categorie folosință	Intravilan	Suprafața (mp)	Tarla	Parcelă	Nr. topo	Observații / Referințe
1	livada	NU	4.000	16	280	-	

## Lungime Segmente

1) Valorile lungimilor segmentelor sunt obținute din proiecție în plan.

Punct început	X / Y	Punct sfârșit	X / Y	Lungime segment (** (m)
1	508.676,726 420.200,649	2	508.629,386 420.166,126	58.591
2	508.629,386 420.166,126	3	508.632,162 420.131,822	34.416
3	508.632,162 420.131,822	4	508.664,25 420.110,3	38.637
4	508.664,25 420.110,3	5	508.682,29 420.125,16	23.372
5	508.682,29 420.125,16	6	508.698,0 420.137,86	20.201

Punct început	X / Y	Punct sfârșit	X / Y	Lungime segment (** (m)
6	508.698,0 420.137,86	7	508.701,33 420.140,96	4.55
7	508.701,33 420.140,96	8	508.702,55 420.143,55	2.863
8	508.702,55 420.143,55	1	508.676,726 420.200,649	62.667

\*\* Lungimile segmentelor sunt determinate în planul de proiecție Stereo 70 și sunt rotunjite la 1 milimetru.

\*\*\* Distanța dintre puncte este formată din segmente cumulate ce sunt mai mici decât valoarea 1 milimetru.



**DATE DESPRE IMOBILUL NR. 3409**

Oficiul de Cadastru și Publicitate Imobiliară ARGES  
Biroul de Cadastru și Publicitate Imobiliară Campulung

**A. Partea I. Descrierea imobilului**

TEREN Extravilan

Adresa: Jud. Arges

Nr. Crt	Nr cadastral Nr. topografic	Suprafața* (mp)	Observații / Referințe
A1		4.067	Sector cadastral:35 Teren neimprejmuit;

**B. Partea II. Proprietari și acte**

Inscrieri privitoare la dreptul de proprietate și alte drepturi reale		Referințe
/		
Act Normativ nr. 7, din 13/03/1996 emis de PARLAMENT (art. 13 alin. 15);		
B1	Inscrierea provizorie, drept de PROPRIETATE, dobandit prin Lege, cota actuala 1/1, cota initiala 1/1 1) COMUNA VALEA MARE PRAVAT, CIF:5010196	A1

**C. Partea III. SARCINI .**

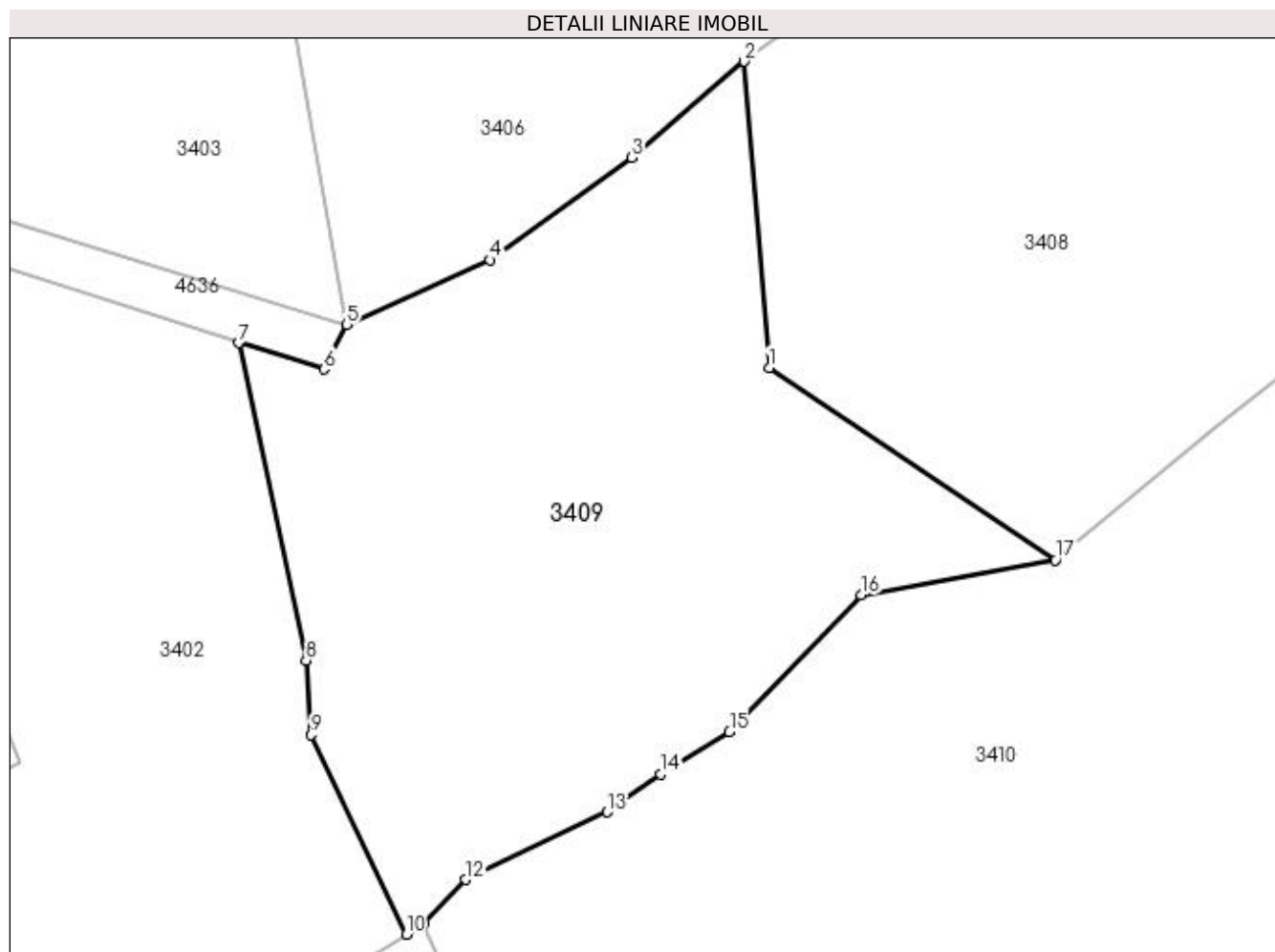
Inscrieri privind dezmembramintele dreptului de proprietate, drepturi reale de garanție și sarcini	Referințe
NU SUNT	

## Anexa Nr. 1 La Partea I

## Teren

Nr cadastral	Suprafața (mp)*	Observații / Referințe
	4.067	

\* Suprafața este determinată în planul de proiecție Stereo 70.



## Date referitoare la teren

Crt	Categorie folosință	Intra vilan	Suprafața (mp)	Tarla	Parcelă	Nr. topo	Observații / Referințe
1	faneata	NU	4.067	16	280,282	-	

## Lungime Segmente

1) Valorile lungimilor segmentelor sunt obținute din proiecție în plan.

Punct început	X / Y	Punct sfârșit	X / Y	Lungime segment (** (m)
1	508.632,162 420.131,822	2	508.629,386 420.166,126	34.416
2	508.629,386 420.166,126	3	508.616,798 420.155,368	16.559
3	508.616,798 420.155,368	4	508.600,846 420.143,895	19.649
4	508.600,846 420.143,895	5	508.584,86 420.136,659	17.547
5	508.584,86 420.136,659	6	508.582,275 420.131,672	5.617

Punct început	X / Y	Punct sfârșit	X / Y	Lungime segment (** (m)
6	508.582,275 420.131,672	7	508.572,716 420.134,607	9.999
7	508.572,716 420.134,607	8	508.580,285 420.099,05	36.354
8	508.580,285 420.099,05	9	508.580,805 420.090,705	8.361
9	508.580,805 420.090,705	10	508.591,495 420.068,375	24.757
10	508.591,495 420.068,375	11	508.593,404 420.069,543	2.238
11	508.593,404 420.069,543	12	508.598,11 420.074,5	6.835
12	508.598,11 420.074,5	13	508.613,99 420.082,06	17.588
13	508.613,99 420.082,06	14	508.620,0 420.086,29	7.349
14	508.620,0 420.086,29	15	508.627,72 420.091,03	9.059
15	508.627,72 420.091,03	16	508.642,46 420.106,36	21.267
16	508.642,46 420.106,36	17	508.664,25 420.110,3	22.143
17	508.664,25 420.110,3	1	508.632,162 420.131,822	38.637

\*\* Lungimile segmentelor sunt determinate în planul de proiecție Stereo 70 și sunt rotunjite la 1 milimetru.

\*\*\* Distanța dintre puncte este formată din segmente cumulate ce sunt mai mici decât valoarea 1 milimetru.





**DATE DESPRE IMOBILUL NR. 3410**

Oficiul de Cadastru și Publicitate Imobiliară ARGES  
 Biroul de Cadastru și Publicitate Imobiliară Campulung

**A. Partea I. Descrierea imobilului**

TEREN Extravilan

Nr. CF vechi:348

Nr. cadastral vechi:591

Adresa: Jud. Arges

Nr. Crt	Nr cadastral Nr. topografic	Suprafața* (mp)	Observații / Referințe
A1	81111	27.871	Sector cadastral:35 Teren neimprejmuit; sat SELARI, PCT PACEASCA

**B. Partea II. Proprietari și acte**

Inscrieri privitoare la dreptul de proprietate și alte drepturi reale		Referințe
<b>1420 / 21/03/2005</b>		
Act Notarial nr. 3, din 14/01/2005 emis de BNP UIDUMAC DANIELA (in dosar succesoral cu nr. 3/2005);		
B1	Intabulare, drept de PROPRIETATE, dobandit prin Succesiune, cota actuala 1/4, cota initiala 1/4 1) <b>PACESCU GEORGETA</b> <i>OBSERVATII: (provenita din conversia CF 348)</i>	A1
B2	Intabulare, drept de PROPRIETATE, dobandit prin Succesiune, cota actuala 3/4, cota initiala 3/4 1) <b>ADAM PĂCESCU CĂTĂLIN - VIOREL</b> <i>OBSERVATII: (provenita din conversia CF 348)</i>	A1

**C. Partea III. SARCINI .**

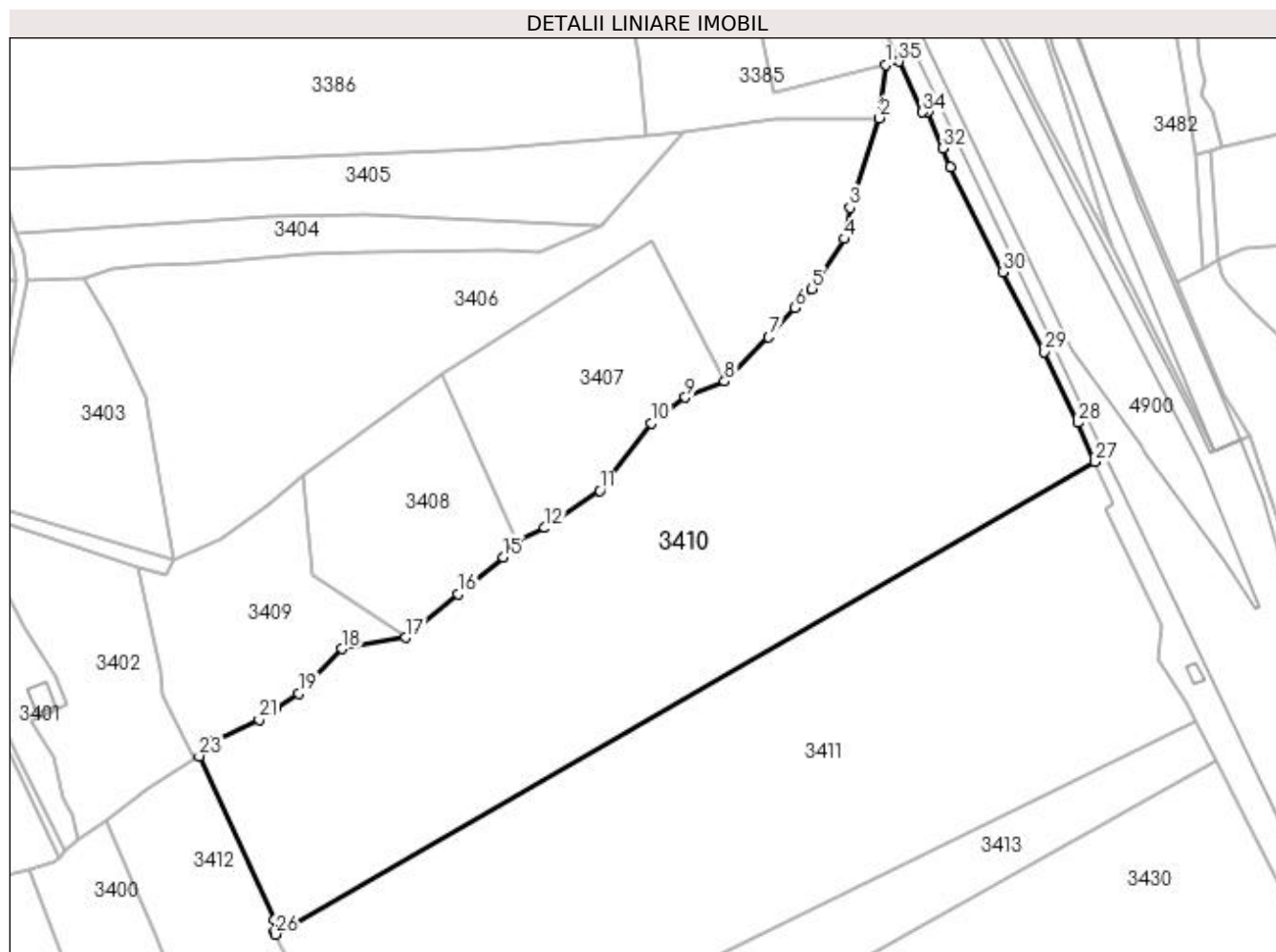
Inscrieri privind dezmembramintele dreptului de proprietate, drepturi reale de garanție și sarcini	Referințe
NU SUNT	

## Anexa Nr. 1 La Partea I

## Teren

Nr cadastral	Suprafața (mp)*	Observații / Referințe
81111	27.871	sat SELARI, PCT PACEASCA

\* Suprafața este determinată în planul de proiecție Stereo 70.



## Date referitoare la teren

Crt	Categorie folosință	Intra vilan	Suprafața (mp)	Tarla	Parcelă	Nr. topo	Observații / Referințe
1	livada	NU	27.871	16	280	-	

## Lungime Segmente

1) Valorile lungimilor segmentelor sunt obținute din proiecție în plan.

Punct început	X / Y	Punct sfârșit	X / Y	Lungime segment (** (m)
1	508.829,07 420.306,78	2	508.827,12 420.288,63	18.254
3	508.816,97 420.257,87	4	508.815,04 420.247,1	10.942
5	508.803,84 420.230,0	6	508.798,13 420.223,49	8.659
7	508.789,01 420.213,37	8	508.773,91 420.198,21	21.397
9	508.760,47 420.192,74	10	508.748,73 420.183,84	14.732

Punct început	X / Y	Punct sfârșit	X / Y	Lungime segment (** (m)
2	508.827,12 420.288,63	3	508.816,97 420.257,87	32.391
4	508.815,04 420.247,1	5	508.803,84 420.230,0	20.441
6	508.798,13 420.223,49	7	508.789,01 420.213,37	13.623
8	508.773,91 420.198,21	9	508.760,47 420.192,74	14.51
10	508.748,73 420.183,84	11	508.731,05 420.160,74	29.089

Punct început	X / Y	Punct sfârșit	X / Y	Lungime segment (** (m)
11	508.731,05 420.160,74	12	508.712,16 420.147,9	22.841
13	508.702,55 420.143,55	14	508.701,33 420.140,96	2.863
15	508.698,0 420.137,86	16	508.682,29 420.125,16	20.201
17	508.664,25 420.110,3	18	508.642,46 420.106,36	22.143
19	508.627,72 420.091,03	20	508.620,0 420.086,29	9.059
21	508.613,99 420.082,06	22	508.598,11 420.074,5	17.588
23	508.593,404 420.069,543	24	508.619,24 420.013,43	61.775
25	508.619,14 420.009,25	26	508.619,563 420.008,365	0.981
27	508.901,139 420.170,589	28	508.895,15 420.184,0	14.688
29	508.883,76 420.208,32	30	508.869,343 420.235,738	30.977
31	508.851,413 420.271,805	32	508.848,715 420.278,147	6.892
33	508.843,84 420.290,88	34	508.841,821 420.290,632	2.034
35	508.833,831 420.308,011	1	508.829,07 420.306,78	4.918

Punct început	X / Y	Punct sfârșit	X / Y	Lungime segment (** (m)
12	508.712,16 420.147,9	13	508.702,55 420.143,55	10.549
14	508.701,33 420.140,96	15	508.698,0 420.137,86	4.55
16	508.682,29 420.125,16	17	508.664,25 420.110,3	23.372
18	508.642,46 420.106,36	19	508.627,72 420.091,03	21.267
20	508.620,0 420.086,29	21	508.613,99 420.082,06	7.349
22	508.598,11 420.074,5	23	508.593,404 420.069,543	6.835
24	508.619,24 420.013,43	25	508.619,14 420.009,25	4.181
26	508.619,563 420.008,365	27	508.901,139 420.170,589	324.964
28	508.895,15 420.184,0	29	508.883,76 420.208,32	26.855
30	508.869,343 420.235,738	31	508.851,413 420.271,805	40.278
32	508.848,715 420.278,147	33	508.843,84 420.290,88	13.634
34	508.841,821 420.290,632	35	508.833,831 420.308,011	19.128

\*\* Lungimile segmentelor sunt determinate în planul de proiecție Stereo 70 și sunt rotunjite la 1 milimetru.

\*\*\* Distanța dintre puncte este formată din segmente cumulate ce sunt mai mici decât valoarea 1 milimetru.



**DATE DESPRE IMOBILUL NR. 3411**

Oficiul de Cadastru și Publicitate Imobiliară ARGES  
Biroul de Cadastru și Publicitate Imobiliară Campulung

**A. Partea I. Descrierea imobilului**

TEREN Extravilan

Nr. CF vechi:138  
Nr. cadastral vechi:234

Adresa: Jud. Arges, pct " Paceasca"

Nr. Crt	Nr cadastral Nr. topografic	Suprafața* (mp)	Observații / Referințe
A1	80573	26.284	Sector cadastral:35 Teren neimprejmuit;

**B. Partea II. Proprietari și acte**

Inscrieri privitoare la dreptul de proprietate și alte drepturi reale		Referințe
<b>2108 / 04/06/2002</b>		
Act Notarial nr. 1327, din 14/03/2002 emis de BNP TULUCA FILOFTEIA;		
B1	Intabulare, drept de PROPRIETATE, dobandit prin Conventie, cota actuala 1/1, cota initiala 1/1	A1
	1) <b>SC " SAMPRES " SA</b> , CIF:9999999999999, lipsă CUI <i>OBSERVATII: (provenita din conversia CF 138)</i>	

**C. Partea III. SARCINI .**

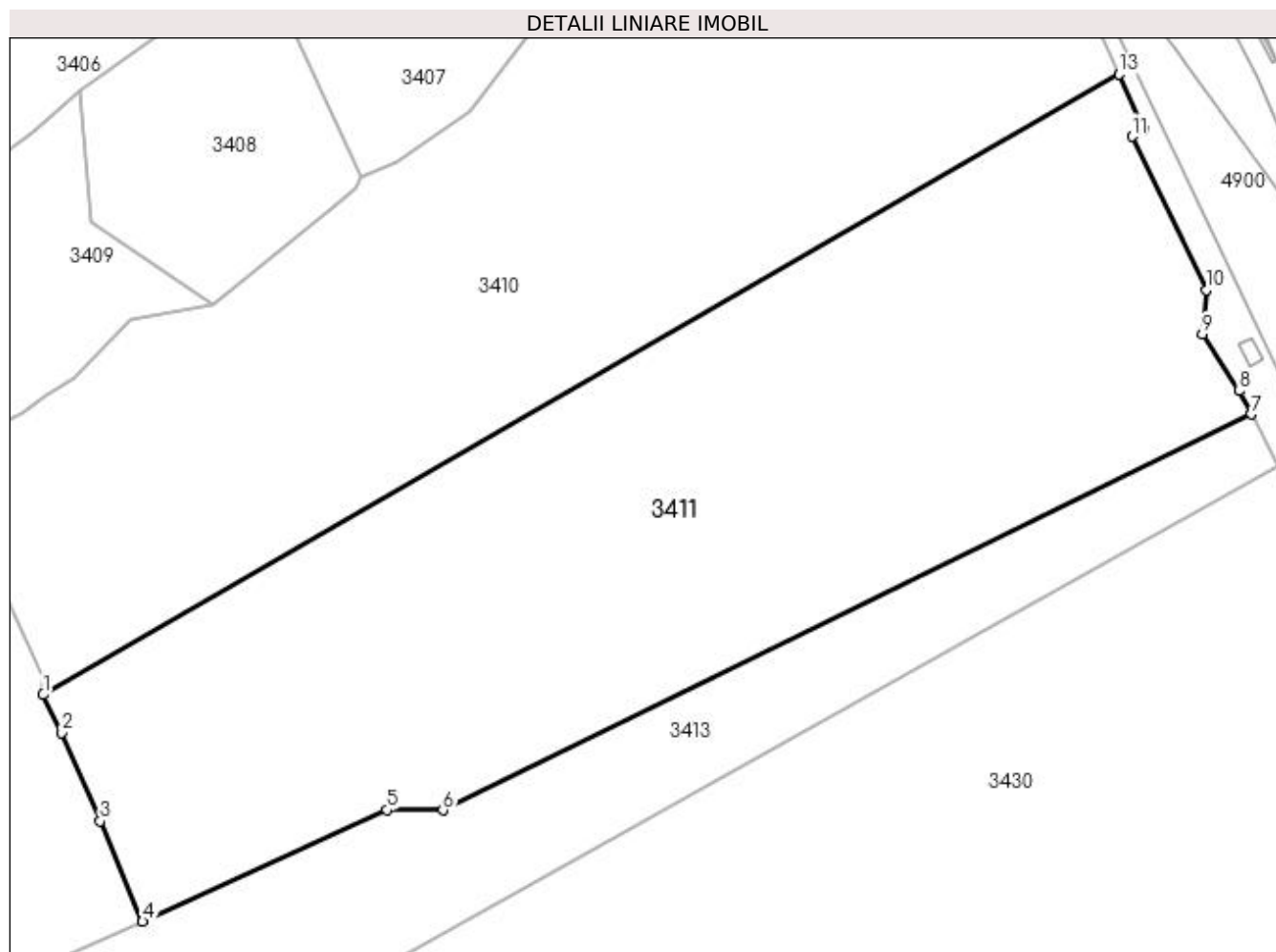
Inscrieri privind dezmembramintele dreptului de proprietate, drepturi reale de garanție și sarcini	Referințe
NU SUNT	

## Anexa Nr. 1 La Partea I

## Teren

Nr cadastral	Suprafața (mp)*	Observații / Referințe
80573	26.284	

\* Suprafața este determinată în planul de proiecție Stereo 70.



## Date referitoare la teren

Crt	Categorie folosință	Intra vilan	Suprafața (mp)	Tarla	Parcelă	Nr. topo	Observații / Referințe
1	livada	NU	26.284	16	280,283,284	-	

## Lungime Segmente

1) Valorile lungimilor segmentelor sunt obținute din proiecție în plan.

Punct început	X / Y	Punct sfârșit	X / Y	Lungime segment (** (m)
1	508.619,563 420.008,365	2	508.624,325 419.998,398	11.046
2	508.624,325 419.998,398	3	508.634,476 419.975,331	25.202
3	508.634,476 419.975,331	4	508.645,61 419.949,08	28.515
4	508.645,61 419.949,08	5	508.709,463 419.978,287	70.216
5	508.709,463 419.978,287	6	508.724,154 419.978,179	14.691

Punct început	X / Y	Punct sfârşit	X / Y	Lungime segment (** (m)
6	508.724,154 419.978,179	7	508.935,592 420.081,723	235.43
7	508.935,592 420.081,723	8	508.932,497 420.087,808	6.827
8	508.932,497 420.087,808	9	508.922,904 420.102,751	17.757
9	508.922,904 420.102,751	10	508.923,807 420.114,208	11.493
10	508.923,807 420.114,208	11	508.904,531 420.154,368	44.546
11	508.904,531 420.154,368	12	508.907,53 420.156,28	3.557
12	508.907,53 420.156,28	13	508.901,139 420.170,589	15.671
13	508.901,139 420.170,589	1	508.619,563 420.008,365	324.964

\*\* Lungimile segmentelor sunt determinate în planul de proiecţie Stereo 70 şi sunt rotunjite la 1 milimetru.

\*\*\* Distanţa dintre puncte este formată din segmente cumulate ce sunt mai mici decât valoarea 1 milimetru.





**DATE DESPRE IMOBILUL NR. 3412**

Oficiul de Cadastru și Publicitate Imobiliară ARGES  
Biroul de Cadastru și Publicitate Imobiliară Campulung

**A. Partea I. Descrierea imobilului**

TEREN Extravilan

Adresa: Jud. Arges

Nr. Crt	Nr cadastral Nr. topografic	Suprafața* (mp)	Observații / Referințe
A1		5.000	Sector cadastral:35 Teren neimprejmuit;

**B. Partea II. Proprietari și acte**

Inscrieri privitoare la dreptul de proprietate și alte drepturi reale	Referințe
/	
Act Administrativ nr. 9786, din 20/05/1993 emis de CJPSDPAT ARGES;	
B1	A1
Intabulare, drept de PROPRIETATE, dobandit prin Constituire, cota actuala 1/1, cota initiala 1/1 1) MATEI STELIAN, lipsă CNP	

**C. Partea III. SARCINI .**

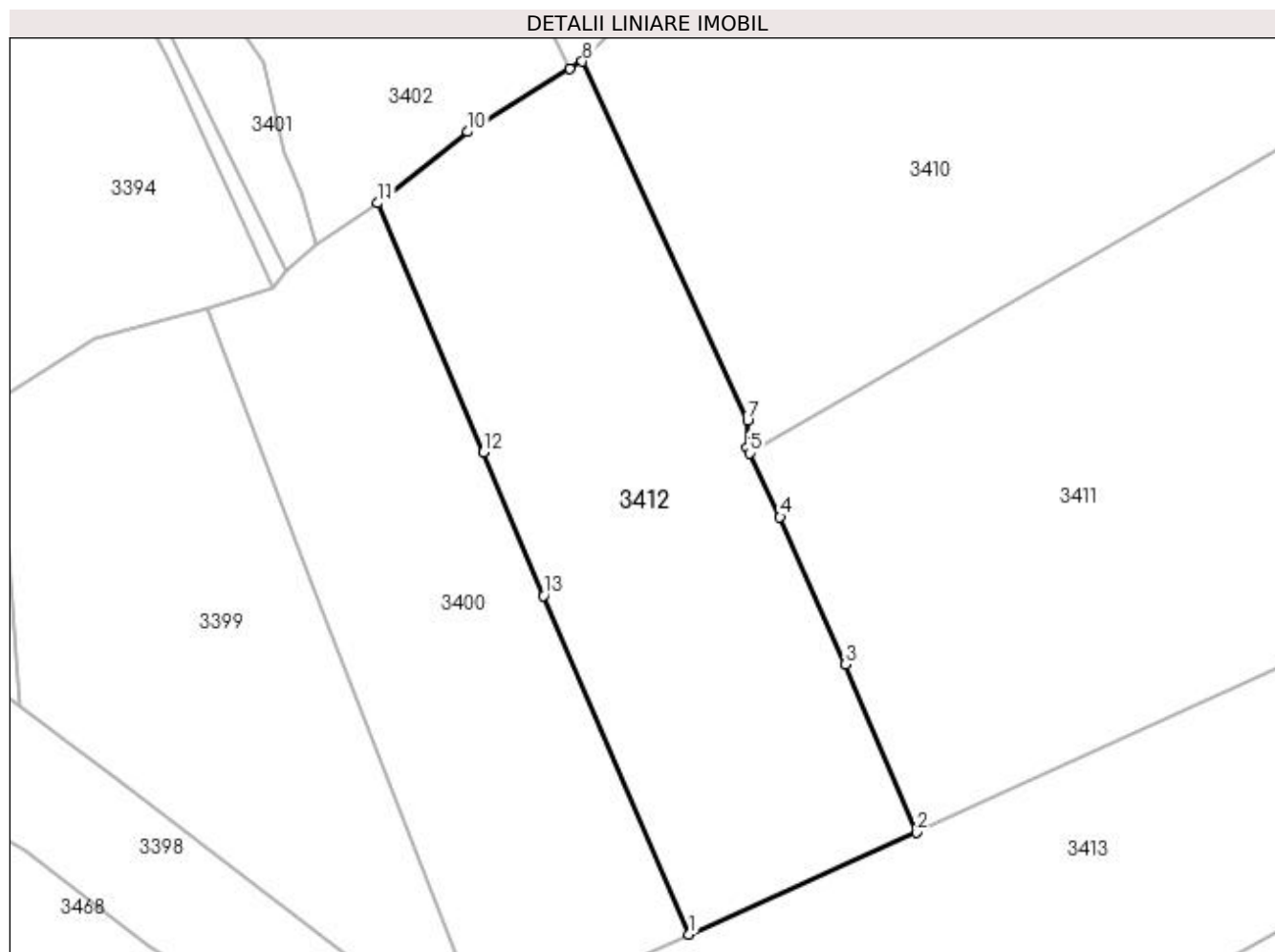
Inscrieri privind dezmembramintele dreptului de proprietate, drepturi reale de garanție și sarcini	Referințe
NU SUNT	

## Anexa Nr. 1 La Partea I

## Teren

Nr cadastral	Suprafața (mp)*	Observații / Referințe
	5.000	

\* Suprafața este determinată în planul de proiecție Stereo 70.



## Date referitoare la teren

Crt	Categorie folosință	Intra vilan	Suprafața (mp)	Tarla	Parcelă	Nr. topo	Observații / Referințe
1	faneata	NU	5.000	16	280,282	-	

## Lungime Segmente

1) Valorile lungimilor segmentelor sunt obținute din proiecție în plan.

Punct început	X / Y	Punct sfârșit	X / Y	Lungime segment (** (m)
1	508.610,067 419.933,175	2	508.645,61 419.949,08	38.939
2	508.645,61 419.949,08	3	508.634,476 419.975,331	28.515
3	508.634,476 419.975,331	4	508.624,325 419.998,398	25.202
4	508.624,325 419.998,398	5	508.619,563 420.008,365	11.046
5	508.619,563 420.008,365	6	508.619,14 420.009,25	0.981

Punct început	X / Y	Punct sfârşit	X / Y	Lungime segment (** (m)
6	508.619,14 420.009,25	7	508.619,24 420.013,43	4.181
7	508.619,24 420.013,43	8	508.593,404 420.069,543	61.775
8	508.593,404 420.069,543	9	508.591,495 420.068,375	2.238
9	508.591,495 420.068,375	10	508.575,48 420.058,571	18.778
10	508.575,48 420.058,571	11	508.561,439 420.047,42	17.93
11	508.561,439 420.047,42	12	508.577,989 420.008,531	42.264
12	508.577,989 420.008,531	13	508.587,361 419.986,09	24.319
13	508.587,361 419.986,09	1	508.610,067 419.933,175	57.581

\*\* Lungimile segmentelor sunt determinate în planul de proiecţie Stereo 70 şi sunt rotunjite la 1 milimetru.

\*\*\* Distanţa dintre puncte este formată din segmente cumulate ce sunt mai mici decât valoarea 1 milimetru.



**DATE DESPRE IMOBILUL NR. 3413**

Oficiul de Cadastru și Publicitate Imobiliară ARGES  
Biroul de Cadastru și Publicitate Imobiliară Campulung

**A. Partea I. Descrierea imobilului**

TEREN Extravilan

Adresa: Jud. Arges

Nr. Crt	Nr cadastral Nr. topografic	Suprafața* (mp)	Observații / Referințe
A1		14.901	Sector cadastral:35 Teren neimprejmuit;

**B. Partea II. Proprietari și acte**

Inscrieri privitoare la dreptul de proprietate și alte drepturi reale	Referințe
/	
Act Normativ nr. 7, din 13/03/1996 emis de PARLAMENT (art. 13 alin. 15);	
B1	A1
Inscrierea provizorie, drept de PROPRIETATE, dobandit prin Lege, cota actuala 1/1, cota initiala 1/1 1) COMUNA VALEA MARE PRAVAT, CIF:5010196	

**C. Partea III. SARCINI .**

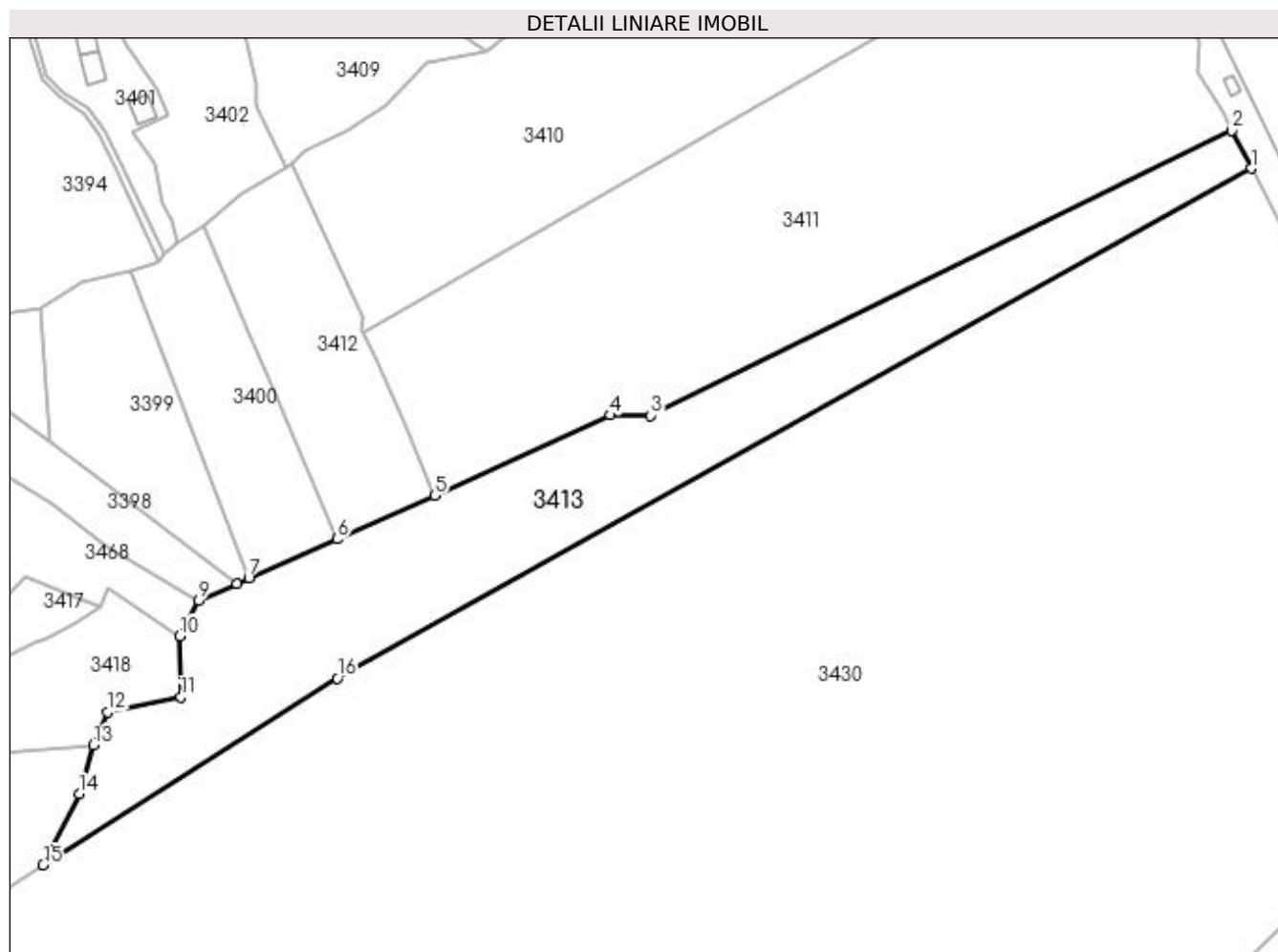
Inscrieri privind dezmembramintele dreptului de proprietate, drepturi reale de garanție și sarcini	Referințe
NU SUNT	

## Anexa Nr. 1 La Partea I

## Teren

Nr cadastral	Suprafața (mp)*	Observații / Referințe
	14.901	

\* Suprafața este determinată în planul de proiecție Stereo 70.



## Date referitoare la teren

Crt	Categorie folosință	Intra vilan	Suprafața (mp)	Tarla	Parcelă	Nr. topo	Observații / Referințe
1	pasune	NU	14.901	16	283,284	-	

## Lungime Segmente

1) Valorile lungimilor segmentelor sunt obținute din proiecție în plan.

Punct început	X / Y	Punct sfârșit	X / Y	Lungime segment (** (m)
1	508.942,572 420.068,001	2	508.935,592 420.081,723	15.395
2	508.935,592 420.081,723	3	508.724,154 419.978,179	235.43
3	508.724,154 419.978,179	4	508.709,463 419.978,287	14.691
4	508.709,463 419.978,287	5	508.645,61 419.949,08	70.216
5	508.645,61 419.949,08	6	508.610,067 419.933,175	38.939

Punct început	X / Y	Punct sfârșit	X / Y	Lungime segment (** (m)
6	508.610,067 419.933,175	7	508.577,9 419.919,017	35.145
7	508.577,9 419.919,017	8	508.573,51 419.917,067	4.804
8	508.573,51 419.917,067	9	508.559,611 419.910,88	15.214
9	508.559,611 419.910,88	10	508.552,795 419.897,783	14.764
10	508.552,795 419.897,783	11	508.553,165 419.875,777	22.009
11	508.553,165 419.875,777	12	508.526,403 419.870,305	27.316
12	508.526,403 419.870,305	13	508.521,453 419.858,247	13.034
13	508.521,453 419.858,247	14	508.516,212 419.840,66	18.351
14	508.516,212 419.840,66	15	508.503,102 419.814,604	29.168
15	508.503,102 419.814,604	16	508.610,172 419.882,52	126.793
16	508.610,172 419.882,52	1	508.942,572 420.068,001	380.648

\*\* Lungimile segmentelor sunt determinate în planul de proiecție Stereo 70 și sunt rotunjite la 1 milimetru.

\*\*\* Distanța dintre puncte este formată din segmente cumulate ce sunt mai mici decât valoarea 1 milimetru.





**DATE DESPRE IMOBILUL NR. 3414**

Oficiul de Cadastru și Publicitate Imobiliară ARGES  
Biroul de Cadastru și Publicitate Imobiliară Campulung

**A. Partea I. Descrierea imobilului**

TEREN Intravilan

Adresa: Loc. Selari, Jud. Arges

Nr. Crt	Nr cadastral Nr. topografic	Suprafața* (mp)	Observații / Referințe
A1		1.200	Sector cadastral:35 Teren neimprejmuit;

**B. Partea II. Proprietari și acte**

Inscrieri privitoare la dreptul de proprietate și alte drepturi reale		Referințe
/		
Hotarare Judecatoreasca nr. 4251, din 27/10/2000 emis de JUDECATORIA CAMPULUNG (Titlu de proprietate nr.9781/20.05.1993 emis de CJPSDPAT ARGES);		
B1	Intabulare, drept de PROPRIETATE bun propriu , dobandit prin lesire Din Indiviziune, cota actuala 1/1, cota initiala 1/1 1) DUMITRESCU MIHAELA VIOLETA, lipsă CNP	A1

**C. Partea III. SARCINI .**

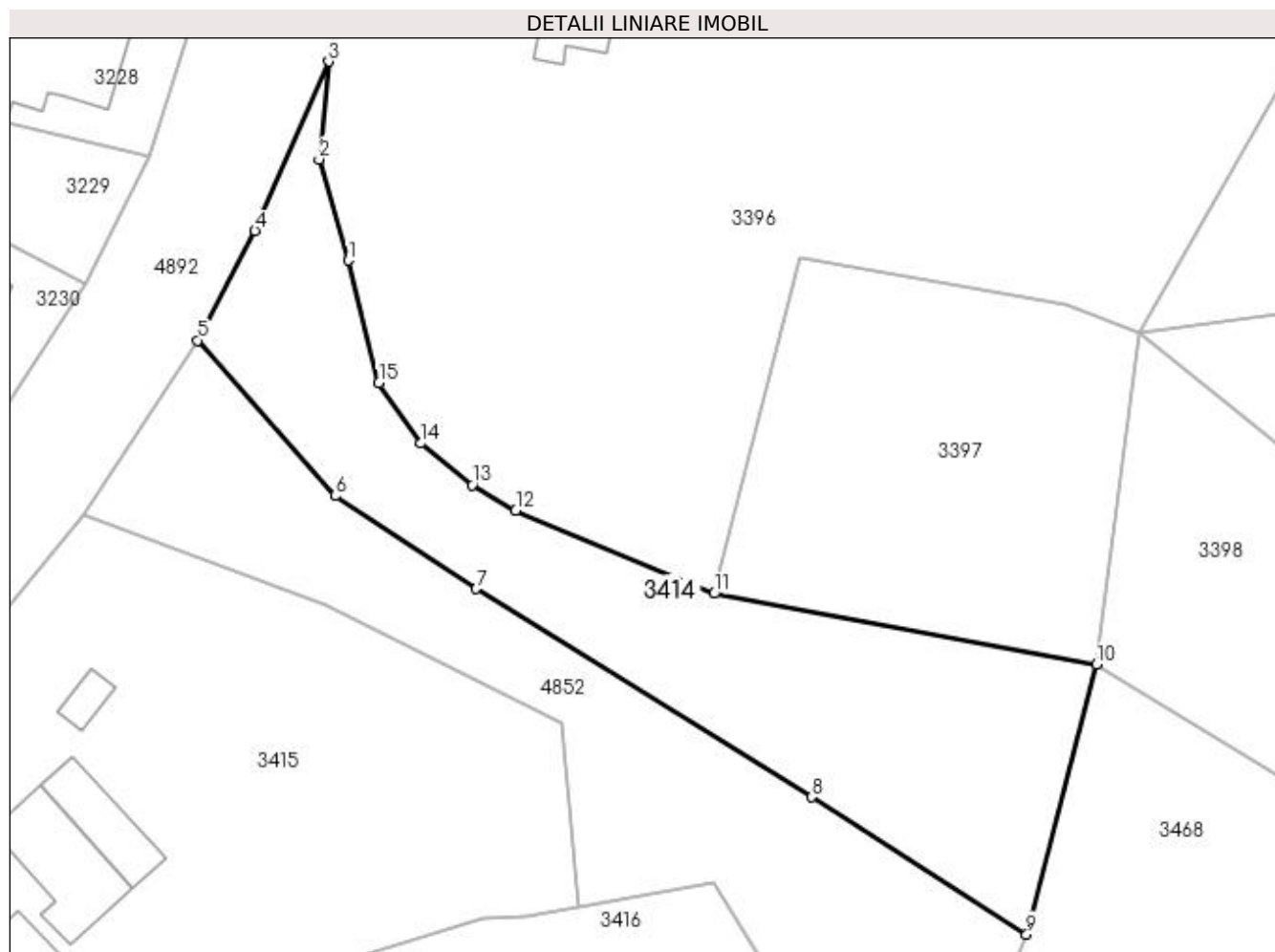
Inscrieri privind dezmembramintele dreptului de proprietate, drepturi reale de garanție și sarcini	Referințe
NU SUNT	

## Anexa Nr. 1 La Partea I

## Teren

Nr cadastral	Suprafața (mp)*	Observații / Referințe
	1.200	

\* Suprafața este determinată în planul de proiecție Stereo 70.



## Date referitoare la teren

Crt	Categorie folosință	Intra vilan	Suprafața (mp)	Tarla	Parcelă	Nr. topo	Observații / Referințe
1	faneata	DA	303	16	504	-	
2	pasune	DA	897	16	503,504	-	Pășune împădurită

## Lungime Segmente

1) Valorile lungimilor segmentelor sunt obținute din proiecție în plan.

Punct început	X / Y	Punct sfârșit	X / Y	Lungime segment (** (m)
1	508.382,887 420.016,811	2	508.380,307 420.025,741	9.295
2	508.380,307 420.025,741	3	508.381,145 420.034,384	8.684
3	508.381,145 420.034,384	4	508.374,631 420.019,437	16.305
4	508.374,631 420.019,437	5	508.369,595 420.009,731	10.935

Punct început	X / Y	Punct sfârșit	X / Y	Lungime segment (** (m)
5	508.369,595 420.009,731	6	508.381,728 419.995,981	18.338
6	508.381,728 419.995,981	7	508.394,194 419.987,759	14.933
7	508.394,194 419.987,759	8	508.423,853 419.969,36	34.902
8	508.423,853 419.969,36	9	508.442,897 419.957,212	22.589
9	508.442,897 419.957,212	10	508.449,056 419.981,066	24.636
10	508.449,056 419.981,066	11	508.415,274 419.987,344	34.36
11	508.415,274 419.987,344	12	508.397,7 419.994,685	19.046
12	508.397,7 419.994,685	13	508.393,845 419.996,929	4.461
13	508.393,845 419.996,929	14	508.389,321 420.000,618	5.837
14	508.389,321 420.000,618	15	508.385,597 420.005,953	6.506
15	508.385,597 420.005,953	1	508.382,887 420.016,811	11.191

\*\* Lungimile segmentelor sunt determinate în planul de proiecție Stereo 70 și sunt rotunjite la 1 milimetru.

\*\*\* Distanța dintre puncte este formată din segmente cumulate ce sunt mai mici decât valoarea 1 milimetru.





## DATE DESPRE IMOBILUL NR. 3415

Oficiul de Cadastru și Publicitate Imobiliară ARGES  
Biroul de Cadastru și Publicitate Imobiliară Campulung

## A. Partea I. Descrierea imobilului

TEREN Intravilan

Adresa: Loc. Selari, Nr. 74, Jud. Arges

Nr. Crt	Nr cadastral Nr. topografic	Suprafața* (mp)	Observații / Referințe
A1		1.878	Sector cadastral:35 Teren neimprijmit;

## Construcții

Crt	Nr cadastral Nr. topografic	Adresa	Observații / Referințe
A1.1		Loc. Selari, Nr. 74, Jud. Arges	Nr. niveluri:1; S. construita la sol:78 mp; S. construita desfasurata:78 mp;
A1.2		Loc. Selari, Nr. 74, Jud. Arges	Nr. niveluri:1; S. construita la sol:47 mp; S. construita desfasurata:47 mp;
A1.3		Loc. Selari, Nr. 74, Jud. Arges	Nr. niveluri:1; S. construita la sol:21 mp; S. construita desfasurata:21 mp;
A1.4		Loc. Selari, Nr. 74, Jud. Arges	Nr. niveluri:1; S. construita la sol:13 mp; S. construita desfasurata:13 mp;

## B. Partea II. Proprietari și acte

Inscrieri privitoare la dreptul de proprietate și alte drepturi reale		Referințe
/		
Act Normativ nr. 7, din 13/03/1996 emis de PARLAMENT (art. 13 alin. 15 );		
B1	Inscrierea provizorie, drept de PROPRIETATE, dobandit prin Lege, cota actuala 1/1, cota initiala 1/1 1) <b>COMUNA VALEA MARE PRAVĂȚ</b> , CIF:5010196	A1
Act Normativ nr. 7, din 13/03/1996 emis de PARLAMENT (art. 12 alin. 16 );		
B3	Intabulare, drept de PROPRIETATE, dobandit prin Construire, cota actuala 1/1, cota initiala 1/1 1) <b>BANCIU PAVEL SERGIU</b> , lipsă CNP	A1.1, A1.2, A1.3, A1.4

## C. Partea III. SARCINI .

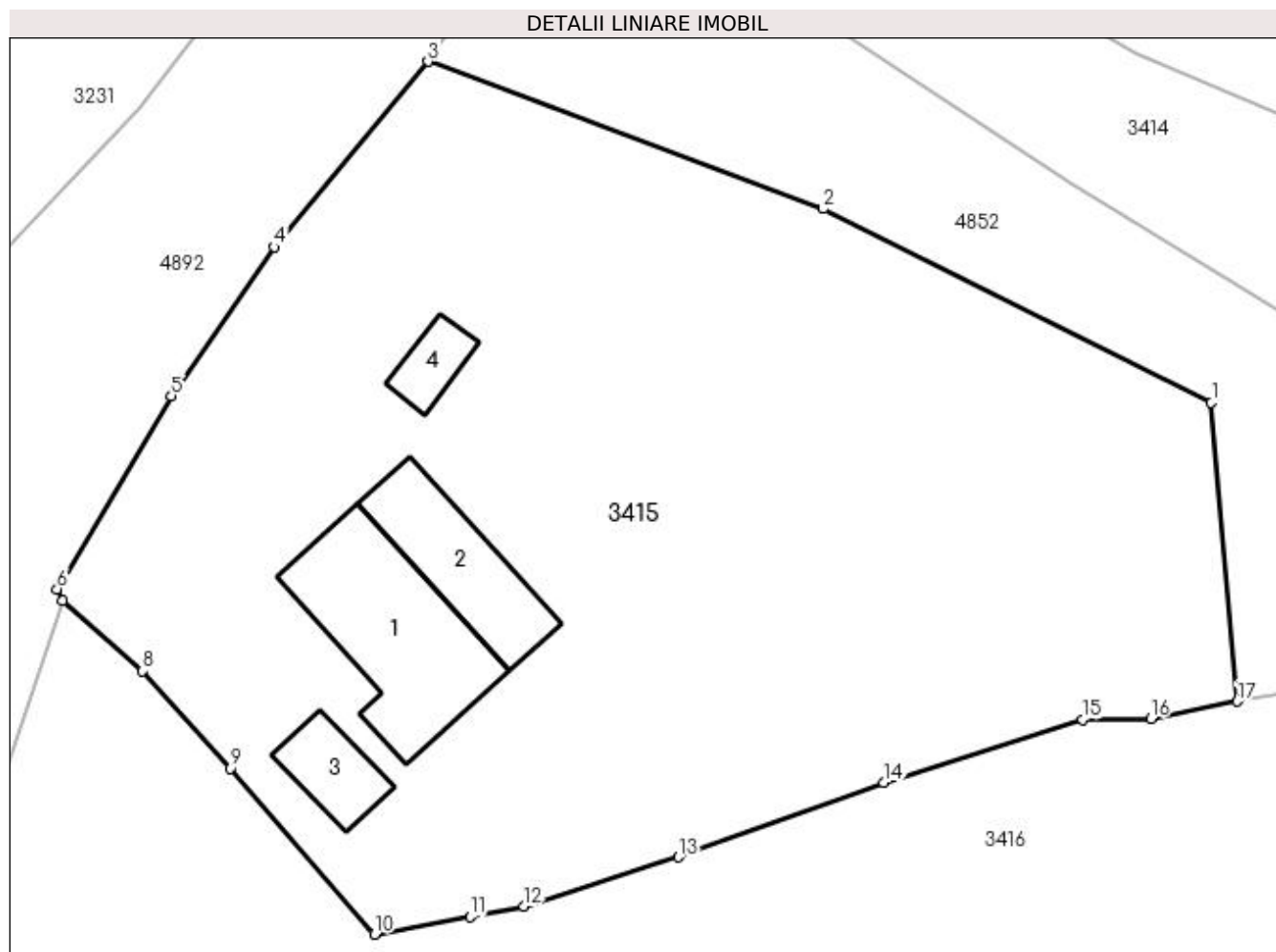
Inscrieri privind dezmembramintele dreptului de proprietate, drepturi reale de garanție și sarcini	Referințe
NU SUNT	

## Anexa Nr. 1 La Partea I

## Teren

Nr cadastral	Suprafața (mp)*	Observații / Referințe
	1.878	

\* Suprafața este determinată în planul de proiecție Stereo 70.



## Date referitoare la teren

Crt	Categorie folosință	Intra vilan	Suprafața (mp)	Tarla	Parcelă	Nr. topo	Observații / Referințe
1	curți construcții	DA	728	16	503	-	
2	faneata	DA	1.150	16	503	-	

## Date referitoare la construcții

Crt	Număr	Destinație construcție	Supraf. (mp)	Situație juridică	Observații / Referințe
A1.1		construcții de locuințe	78	Cu acte	Nr. niveluri:1; S. construita la sol:78 mp; S. construita desfasurata:78 mp;
A1.2		construcții anexa	47	Cu acte	Nr. niveluri:1; S. construita la sol:47 mp; S. construita desfasurata:47 mp;
A1.3		construcții anexa	21	Cu acte	Nr. niveluri:1; S. construita la sol:21 mp; S. construita desfasurata:21 mp;
A1.4		construcții anexa	13	Cu acte	Nr. niveluri:1; S. construita la sol:13 mp; S. construita desfasurata:13 mp;

## Lungime Segmente

1) Valorile lungimilor segmentelor sunt obținute din proiecție în plan.

Punct început	X / Y	Punct sfârșit	X / Y	Lungime segment (** (m)
---------------	-------	---------------	-------	-------------------------

Punct început	X / Y	Punct sfârșit	X / Y	Lungime segment (** (m)
1	508.401,838 419.975,832	2	508.380,841 419.986,306	23.464
2	508.380,841 419.986,306	3	508.359,468 419.994,275	22.81
3	508.359,468 419.994,275	4	508.351,168 419.984,243	13.02
4	508.351,168 419.984,243	5	508.345,583 419.976,202	9.79
5	508.345,583 419.976,202	6	508.339,407 419.965,76	12.132
6	508.339,407 419.965,76	7	508.339,713 419.965,136	0.695
7	508.339,713 419.965,136	8	508.344,03 419.961,319	5.762
8	508.344,03 419.961,319	9	508.348,767 419.956,062	7.076
9	508.348,767 419.956,062	10	508.356,581 419.947,094	11.895
10	508.356,581 419.947,094	11	508.361,746 419.948,055	5.254
11	508.361,746 419.948,055	12	508.364,673 419.948,615	2.98
12	508.364,673 419.948,615	13	508.373,02 419.951,261	8.756
13	508.373,02 419.951,261	14	508.384,105 419.955,285	11.793
14	508.384,105 419.955,285	15	508.394,872 419.958,702	11.296
15	508.394,872 419.958,702	16	508.398,557 419.958,74	3.685
16	508.398,557 419.958,74	17	508.403,237 419.959,689	4.775
17	508.403,237 419.959,689	1	508.401,838 419.975,832	16.204

\*\* Lungimile segmentelor sunt determinate în planul de proiecție Stereo 70 și sunt rotunjite la 1 milimetru.

\*\*\* Distanța dintre puncte este formată din segmente cumulate ce sunt mai mici decât valoarea 1 milimetru.





**DATE DESPRE IMOBILUL NR. 3416**

Oficiul de Cadastru și Publicitate Imobiliară ARGES  
Biroul de Cadastru și Publicitate Imobiliară Campulung

**A. Partea I. Descrierea imobilului**

TEREN Intravilan

Adresa: Loc. Selari, Nr. 73, Jud. Arges

Nr. Crt	Nr cadastral Nr. topografic	Suprafața* (mp)	Observații / Referințe
A1		3.395	Sector cadastral:35 Teren neimprijmit;

**Construcții**

Crt	Nr cadastral Nr. topografic	Adresa	Observații / Referințe
A1.1		Loc. Selari, Nr. 73, Jud. Arges	Nr. niveluri:1; S. construita la sol:66 mp; S. construita desfasurata:66 mp;
A1.2		Loc. Selari, Nr. 73, Jud. Arges	Nr. niveluri:1; S. construita la sol:47 mp; S. construita desfasurata:47 mp;
A1.3		Loc. Selari, Nr. 73, Jud. Arges	Nr. niveluri:1; S. construita la sol:21 mp; S. construita desfasurata:21 mp;
A1.4		Loc. Selari, Nr. 73, Jud. Arges	Nr. niveluri:1; S. construita la sol:19 mp; S. construita desfasurata:19 mp;

**B. Partea II. Proprietari și acte**

Inscrieri privitoare la dreptul de proprietate și alte drepturi reale		Referințe
/		
Act Normativ nr. 7, din 13/03/1996 emis de PARLAMENT (art. 13 alin. 15 );		
B1	Inscrierea provizorie, drept de PROPRIETATE, dobandit prin Lege, cota actuala 1/1, cota initiala 1/1 1) <b>COMUNA VALEA MARE PRAVĂȚ</b> , CIF:5010196	A1
Act Normativ nr. 7, din 13/03/1996 emis de PARLAMENT (art. 12 alin. 16 );		
B3	Intabulare, drept de PROPRIETATE, dobandit prin Construire, cota actuala 1/1, cota initiala 1/1 1) <b>BANCIU ION MARIAN</b> , lipsă CNP	A1.1, A1.2, A1.3, A1.4

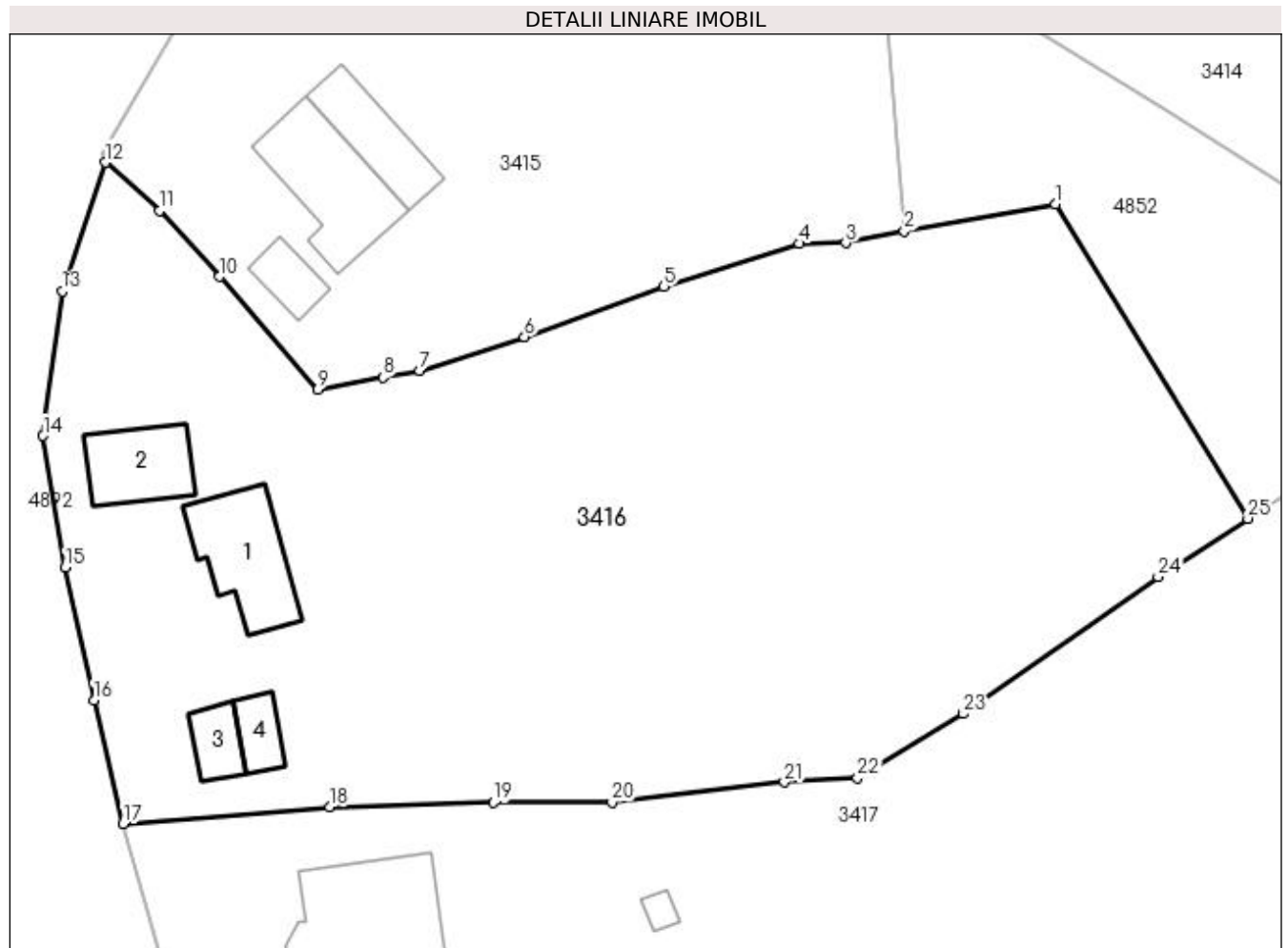
**C. Partea III. SARCINI .**

Inscrieri privind dezmembramintele dreptului de proprietate, drepturi reale de garanție și sarcini	Referințe
NU SUNT	

**Anexa Nr. 1 La Partea I****Teren**

Nr cadastral	Suprafața (mp)*	Observații / Referințe
	3.395	

\* Suprafața este determinată în planul de proiecție Stereo 70.

**Date referitoare la teren**

Crt	Categorie folosință	Intra vilan	Suprafața (mp)	Tarla	Parcelă	Nr. topo	Observații / Referințe
1	curți constructii	DA	640	16	501-503	-	
2	faneata	DA	2.755	16	499,501,503	-	

**Date referitoare la construcții**

Crt	Număr	Destinație construcție	Supraf. (mp)	Situație juridică	Observații / Referințe
A1.1		construcții de locuințe	66	Cu acte	Nr. niveluri:1; S. construita la sol:66 mp; S. construita desfasurata:66 mp;
A1.2		construcții anexa	47	Cu acte	Nr. niveluri:1; S. construita la sol:47 mp; S. construita desfasurata:47 mp;
A1.3		construcții anexa	21	Cu acte	Nr. niveluri:1; S. construita la sol:21 mp; S. construita desfasurata:21 mp;
A1.4		construcții anexa	19	Cu acte	Nr. niveluri:1; S. construita la sol:19 mp; S. construita desfasurata:19 mp;

**Lungime Segmente**

1) Valorile lungimilor segmentelor sunt obținute din proiecție în plan.

Punct început	X / Y	Punct sfârșit	X / Y	Lungime segment (** (m))	Punct început	X / Y	Punct sfârșit	X / Y	Lungime segment (** (m))
---------------	-------	---------------	-------	--------------------------	---------------	-------	---------------	-------	--------------------------

Punct început	X / Y	Punct sfârșit	X / Y	Lungime segment (** (m)
1	508.415,254 419.961,822	2	508.403,237 419.959,689	12.205
3	508.398,557 419.958,74	4	508.394,872 419.958,702	3.685
5	508.384,105 419.955,285	6	508.373,02 419.951,261	11.793
7	508.364,673 419.948,615	8	508.361,746 419.948,055	2.98
9	508.356,581 419.947,094	10	508.348,767 419.956,062	11.895
11	508.344,03 419.961,319	12	508.339,713 419.965,136	5.762
13	508.336,257 419.954,895	14	508.334,736 419.943,416	11.579
15	508.336,494 419.932,967	16	508.338,796 419.922,438	10.778
17	508.341,104 419.912,619	18	508.357,532 419.913,936	16.481
19	508.370,56 419.914,282	20	508.379,983 419.914,322	9.423
21	508.393,679 419.915,906	22	508.399,495 419.916,242	5.826
23	508.407,914 419.921,339	24	508.423,42 419.932,211	18.938
25	508.430,548 419.936,86	1	508.415,254 419.961,822	29.275

Punct început	X / Y	Punct sfârșit	X / Y	Lungime segment (** (m)
2	508.403,237 419.959,689	3	508.398,557 419.958,74	4.775
4	508.394,872 419.958,702	5	508.384,105 419.955,285	11.296
6	508.373,02 419.951,261	7	508.364,673 419.948,615	8.756
8	508.361,746 419.948,055	9	508.356,581 419.947,094	5.254
10	508.348,767 419.956,062	11	508.344,03 419.961,319	7.076
12	508.339,713 419.965,136	13	508.336,257 419.954,895	10.808
14	508.334,736 419.943,416	15	508.336,494 419.932,967	10.596
16	508.338,796 419.922,438	17	508.341,104 419.912,619	10.087
18	508.357,532 419.913,936	19	508.370,56 419.914,282	13.033
20	508.379,983 419.914,322	21	508.393,679 419.915,906	13.787
22	508.399,495 419.916,242	23	508.407,914 419.921,339	9.842
24	508.423,42 419.932,211	25	508.430,548 419.936,86	8.51

\*\* Lungimile segmentelor sunt determinate în planul de proiecție Stereo 70 și sunt rotunjite la 1 milimetru.

\*\*\* Distanța dintre puncte este formată din segmente cumulate ce sunt mai mici decât valoarea 1 milimetru.



**DATE DESPRE IMOBILUL NR. 3417**

Oficiul de Cadastru și Publicitate Imobiliară ARGES  
Biroul de Cadastru și Publicitate Imobiliară Campulung

**A. Partea I. Descrierea imobilului**

TEREN Intravilan

Adresa: Loc. Selari, Nr. 72, Jud. Arges

Nr. Crt	Nr cadastral Nr. topografic	Suprafața* (mp)	Observații / Referințe
A1	81805	5.604	Sector cadastral:35 Teren neimprijmit;

**Construcții**

Crt	Nr cadastral Nr. topografic	Adresa	Observații / Referințe
A1.1	81805-C1	Loc. Selari, Nr. 72, Jud. Arges	Nr. niveluri:2; S. construita la sol:120 mp; S. construita desfasurata:148 mp; Locuinta P+M construita in anul 1984
A1.2		Loc. Selari, Nr. 72, Jud. Arges	Nr. niveluri:1; S. construita la sol:6 mp; S. construita desfasurata:6 mp; Anexa

**B. Partea II. Proprietari și acte**

Inscrieri privitoare la dreptul de proprietate și alte drepturi reale		Referințe
<b>5267 / 11/03/2020</b>		
Act Notarial nr. 341, din 21/08/2003 emis de BNP Tuluca Filofteia (act administrativ nr 1127 din 04.03.2020, emis de Primaria Valea Mare Pravat;act administrativ nr 1128 din 04.03.2020, emis de Primaria Valea Mare Pravat);		
B1	Intabulare, drept de PROPRIETATE-bun propriu, dobandit prin Succesiune, cota actuala 1/1, cota initiala 1/1 1) ȘERBĂNOIU EUGEN-VALERIU	A1
B2	Intabulare, drept de PROPRIETATE, dobandit prin Lege, cota actuala 1/1, cota initiala 1/1 1) ȘERBĂNOIU EUGEN-VALERIU	A1.1
/		
Act Normativ nr. 7, din 13/03/1996 emis de PARLAMENT (art. 12 alin. 16 );		
B3	Intabulare, drept de PROPRIETATE, dobandit prin Construire, cota actuala 1/1, cota initiala 1/1 1) ȘERBĂNOIU EUGEN-VALERIU	A1.2

**C. Partea III. SARCINI .**

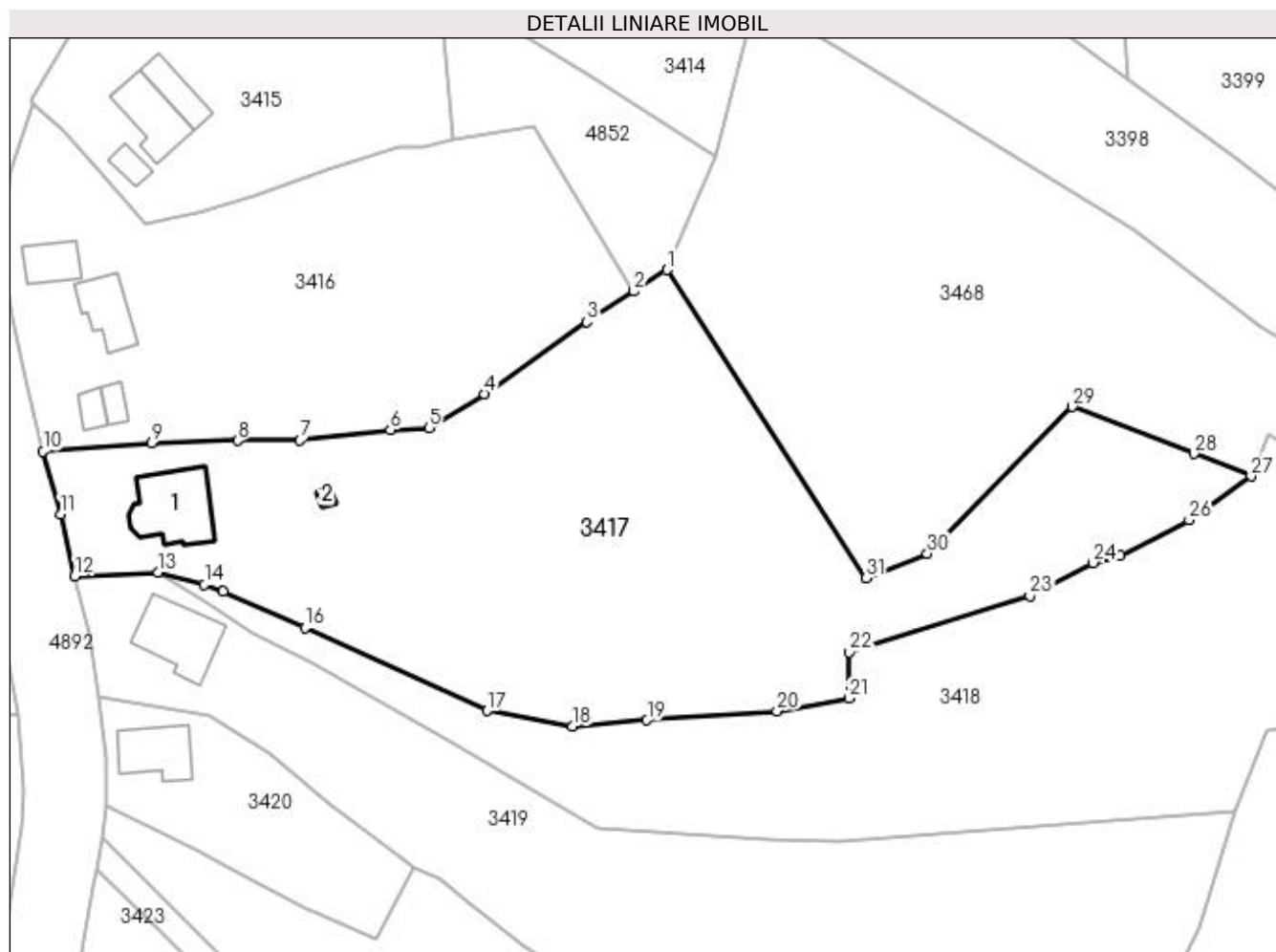
Inscrieri privind dezmembramintele dreptului de proprietate, drepturi reale de garanție și sarcini	Referințe
NU SUNT	

## Anexa Nr. 1 La Partea I

## Teren

Nr cadastral	Suprafața (mp)*	Observații / Referințe
81805	5.604	

\* Suprafața este determinată în planul de proiecție Stereo 70.



## Date referitoare la teren

Crt	Categorie folosință	Intra vilan	Suprafața (mp)	Tarla	Parcelă	Nr. topo	Observații / Referințe
1	curți constructii	DA	391	16	498,499	-	
2	faneata	DA	4.314	16	499	-	
3	pasune	DA	899	16	499	-	Pasune impadurita

## Date referitoare la construcții

Crt	Număr	Destinație construcție	Supraf. (mp)	Situație juridică	Observații / Referințe
A1.1	81805-C1	construcții de locuințe	120	Cu acte	Nr. niveluri:2; S. construita la sol:120 mp; S. construita desfasurata:148 mp; Locuinta P+M construita in anul 1984
A1.2		construcții anexa	6	Cu acte	Nr. niveluri:1; S. construita la sol:6 mp; S. construita desfasurata:6 mp; Anexa

## Lungime Segmente

1) Valorile lungimilor segmentelor sunt obținute din proiecție în plan.

Punct început	X / Y	Punct sfârșit	X / Y	Lungime segment (** (m)
1	508.435,522 419.940,104	2	508.430,548 419.936,86	5.938

Punct început	X / Y	Punct sfârșit	X / Y	Lungime segment (** (m)
2	508.430,548 419.936,86	3	508.423,42 419.932,211	8.51

Punct început	X / Y	Punct sfârșit	X / Y	Lungime segment (** (m)
3	508.423,42 419.932,211	4	508.407,914 419.921,339	18.938
5	508.399,495 419.916,242	6	508.393,679 419.915,906	5.826
7	508.379,983 419.914,322	8	508.370,56 419.914,282	9.423
9	508.357,532 419.913,936	10	508.341,104 419.912,619	16.481
11	508.343,706 419.903,156	12	508.345,902 419.893,81	9.601
13	508.358,463 419.894,382	14	508.365,524 419.892,471	7.315
15	508.368,347 419.891,419	16	508.380,769 419.885,926	13.582
17	508.408,273 419.873,377	18	508.421,241 419.871,093	13.168
19	508.432,517 419.871,988	20	508.452,196 419.873,37	19.727
21	508.463,065 419.875,286	22	508.463,114 419.882,252	6.966
23	508.490,485 419.890,779	24	508.500,068 419.895,774	10.807
25	508.504,213 419.896,848	26	508.514,623 419.902,269	11.737
27	508.523,973 419.908,906	28	508.515,37 419.912,29	9.245
29	508.496,931 419.919,411	30	508.474,935 419.897,19	31.267
31	508.465,705 419.893,462	1	508.435,522 419.940,104	55.556

Punct început	X / Y	Punct sfârșit	X / Y	Lungime segment (** (m)
4	508.407,914 419.921,339	5	508.399,495 419.916,242	9.842
6	508.393,679 419.915,906	7	508.379,983 419.914,322	13.787
8	508.370,56 419.914,282	9	508.357,532 419.913,936	13.033
10	508.341,104 419.912,619	11	508.343,706 419.903,156	9.814
12	508.345,902 419.893,81	13	508.358,463 419.894,382	12.574
14	508.365,524 419.892,471	15	508.368,347 419.891,419	3.013
16	508.380,769 419.885,926	17	508.408,273 419.873,377	30.232
18	508.421,241 419.871,093	19	508.432,517 419.871,988	11.311
20	508.452,196 419.873,37	21	508.463,065 419.875,286	11.037
22	508.463,114 419.882,252	23	508.490,485 419.890,779	28.668
24	508.500,068 419.895,774	25	508.504,213 419.896,848	4.282
26	508.514,623 419.902,269	27	508.523,973 419.908,906	11.466
28	508.515,37 419.912,29	29	508.496,931 419.919,411	19.766
30	508.474,935 419.897,19	31	508.465,705 419.893,462	9.954

\*\* Lungimile segmentelor sunt determinate în planul de proiecție Stereo 70 și sunt rotunjite la 1 milimetru.

\*\*\* Distanța dintre puncte este formată din segmente cumulate ce sunt mai mici decât valoarea 1 milimetru.





**DATE DESPRE IMOBILUL NR. 3418**

Oficiul de Cadastru și Publicitate Imobiliară ARGES  
 Biroul de Cadastru și Publicitate Imobiliară Campulung

**A. Partea I. Descrierea imobilului**

TEREN Intravilan

Adresa: Loc. Selari, Jud. Arges

Nr. Crt	Nr cadastral Nr. topografic	Suprafața* (mp)	Observații / Referințe
A1		Din acte: 10.000 Masurata: 4.396	Sector cadastral:35 Teren neimprejmuit; Se scade suprafata de 5604 mp conform CF 81805

**B. Partea II. Proprietari și acte**

Inscrieri privitoare la dreptul de proprietate și alte drepturi reale		Referințe
/		
Act Administrativ nr. 117901, din 09/09/2002 emis de CJPSDPAT ARGES;		
B1	Intabulare, drept de PROPRIETATE, dobandit prin Reconstituire, cota actuala 1/1, cota initiala 1/1 1) SERBANOIU VALERIU, lipsă CNP	A1

**C. Partea III. SARCINI .**

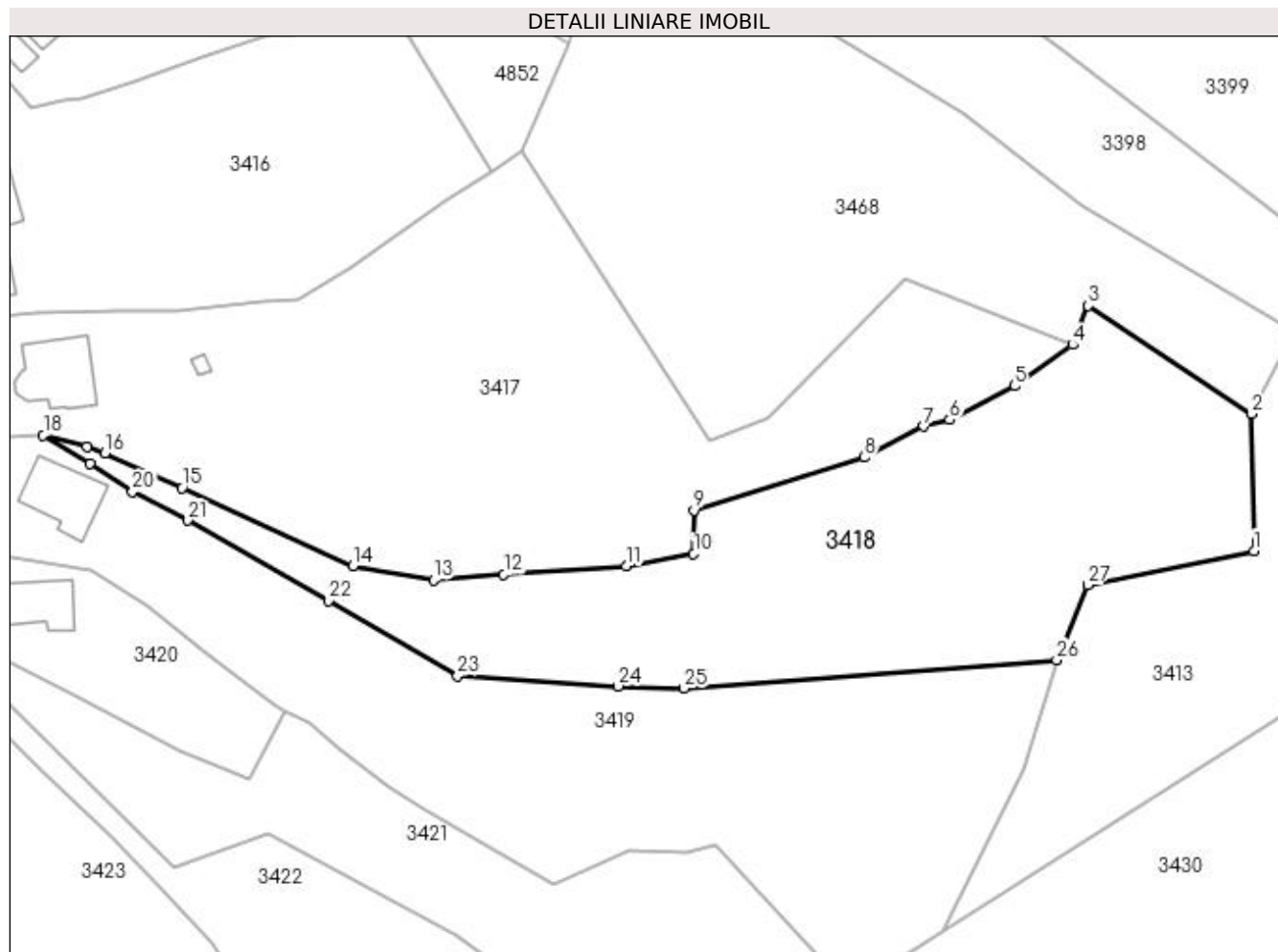
Inscrieri privind dezmembramintele dreptului de proprietate, drepturi reale de garanție și sarcini	Referințe
NU SUNT	

## Anexa Nr. 1 La Partea I

## Teren

Nr cadastral	Suprafața (mp)*	Observații / Referințe
	Din acte: 10.000 Masurata: 4.396	Se scade suprafata de 5604 mp conform CF 81805

\* Suprafața este determinată în planul de proiecție Stereo 70.



## Date referitoare la teren

Crt	Categorie folosință	Intravilan	Suprafața (mp)	Tarla	Parcelă	Nr. topo	Observații / Referințe
1	faneata	DA	1.118	16	499	-	
2	pasune	DA	3.278	16	500	-	Pășune împădurită

## Lungime Segmente

1) Valorile lungimilor segmentelor sunt obținute din proiecție în plan.

Punct început	X / Y	Punct sfârșit	X / Y	Lungime segment (** (m)
1	508.553,165 419.875,777	2	508.552,795 419.897,783	22.009
3	508.526,505 419.915,186	4	508.523,973 419.908,906	6.771
5	508.514,623 419.902,269	6	508.504,213 419.896,848	11.737
7	508.500,068 419.895,774	8	508.490,485 419.890,779	10.807

Punct început	X / Y	Punct sfârșit	X / Y	Lungime segment (** (m)
2	508.552,795 419.897,783	3	508.526,505 419.915,186	31.528
4	508.523,973 419.908,906	5	508.514,623 419.902,269	11.466
6	508.504,213 419.896,848	7	508.500,068 419.895,774	4.282
8	508.490,485 419.890,779	9	508.463,114 419.882,252	28.668

Punct început	X / Y	Punct sfârșit	X / Y	Lungime segment (** (m))
9	508.463,114 419.882,252	10	508.463,065 419.875,286	6.966
11	508.452,196 419.873,37	12	508.432,517 419.871,988	19.727
13	508.421,241 419.871,093	14	508.408,273 419.873,377	13.168
15	508.380,769 419.885,926	16	508.368,347 419.891,419	13.582
17	508.365,524 419.892,471	18	508.358,463 419.894,382	7.315
19	508.365,951 419.889,735	20	508.372,797 419.885,297	8.159
21	508.381,742 419.880,662	22	508.404,304 419.867,768	25.987
23	508.425,103 419.855,68	24	508.450,889 419.854,003	25.84
25	508.461,525 419.853,645	26	508.521,453 419.858,247	60.104
27	508.526,403 419.870,305	1	508.553,165 419.875,777	27.316

Punct început	X / Y	Punct sfârșit	X / Y	Lungime segment (** (m))
10	508.463,065 419.875,286	11	508.452,196 419.873,37	11.037
12	508.432,517 419.871,988	13	508.421,241 419.871,093	11.311
14	508.408,273 419.873,377	15	508.380,769 419.885,926	30.232
16	508.368,347 419.891,419	17	508.365,524 419.892,471	3.013
18	508.358,463 419.894,382	19	508.365,951 419.889,735	8.813
20	508.372,797 419.885,297	21	508.381,742 419.880,662	10.075
22	508.404,304 419.867,768	23	508.425,103 419.855,68	24.057
24	508.450,889 419.854,003	25	508.461,525 419.853,645	10.642
26	508.521,453 419.858,247	27	508.526,403 419.870,305	13.034

\*\* Lungimile segmentelor sunt determinate în planul de proiecție Stereo 70 și sunt rotunjite la 1 milimetru.

\*\*\* Distanța dintre puncte este formată din segmente cumulate ce sunt mai mici decât valoarea 1 milimetru.



**DATE DESPRE IMOBILUL NR. 3419**

Oficiul de Cadastru și Publicitate Imobiliară ARGES  
Biroul de Cadastru și Publicitate Imobiliară Campulung

**A. Partea I. Descrierea imobilului**

TEREN Necunoscut

Adresa: Loc. Selari, Jud. Arges, PUNCTUL SELARI

Nr. Crt	Nr cadastral Nr. topografic	Suprafața* (mp)	Observații / Referințe
A1	80623	4.706	Sector cadastral:35 Teren neimpregmuit;

**Construcții**

Crt	Nr cadastral Nr. topografic	Adresa	Observații / Referințe
A1.1		Loc. Selari, Jud. Arges, PUNCTUL SELARI	Nr. niveluri:2; S. construita la sol:106 mp; S. construita desfasurata:212 mp;

**B. Partea II. Proprietari și acte**

Inscrieri privitoare la dreptul de proprietate și alte drepturi reale		Referințe
<b>2495 / 20/02/2018</b>		
Act Notarial nr. 355, din 13/02/2018 emis de Simion Aurelia Maria;		
B3	Intabulare, drept de PROPRIETATE-bun comun, dobandit prin Conventie, cota actuala 1/1, cota initiala 1/1 1) <b>BANCIU PAVEL-SERGIU</b> , casatorit cu 2) <b>BANCIU RODICA</b>	A1
/		
Act Normativ nr. 7, din 13/03/1996 emis de PARLAMENT (art. 12 alin. 16 );		
B4	Intabulare, drept de PROPRIETATE, dobandit prin Construire, cota actuala 1/1, cota initiala 1/1 1) <b>BANCIU PAVEL-SERGIU</b> 2) <b>BANCIU RODICA</b>	A1.1

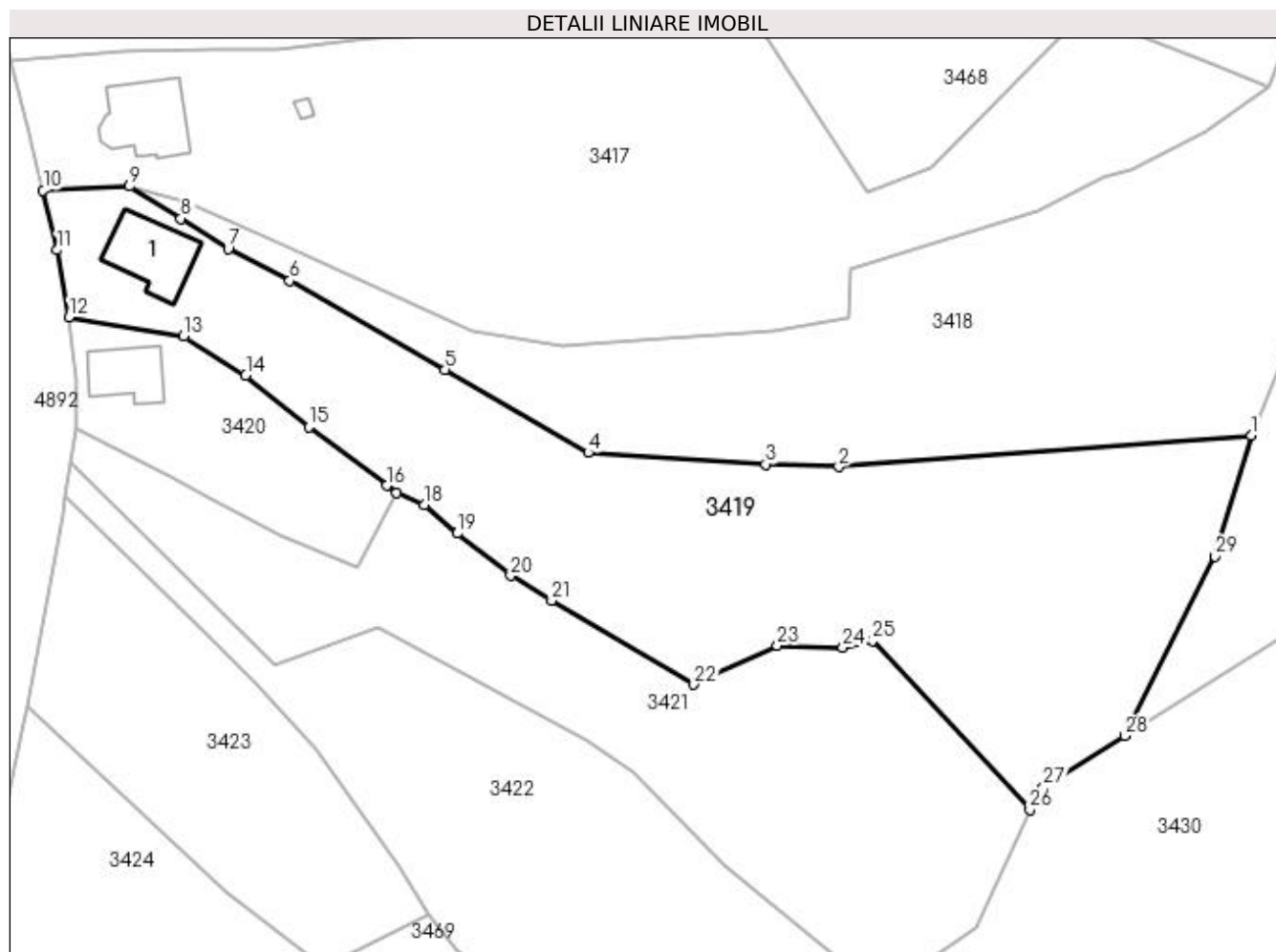
**C. Partea III. SARCINI .**

Inscrieri privind dezmembramintele dreptului de proprietate, drepturi reale de garanție și sarcini	Referințe
NU SUNT	

**Anexa Nr. 1 La Partea I****Teren**

Nr cadastral	Suprafața (mp)*	Observații / Referințe
80623	4.706	

\* Suprafața este determinată în planul de proiecție Stereo 70.

**Date referitoare la teren**

Crt	Categorie folosință	Intra vilan	Suprafața (mp)	Tarla	Parcelă	Nr. topo	Observații / Referințe
1	curți construcții	DA	406	16	493,497	-	
2	pasune	NU	4.300	16	494,496,497, 499,500	-	

**Date referitoare la construcții**

Crt	Număr	Destinație construcție	Supraf. (mp)	Situație juridică	Observații / Referințe
A1.1		construcții de locuințe	106	Cu acte	Nr. niveluri:2; S. construita la sol:106 mp; S. construita desfasurata:212 mp;

**Lungime Segmente**

1) Valorile lungimilor segmentelor sunt obținute din proiecție în plan.

Punct început	X / Y	Punct sfârșit	X / Y	Lungime segment (** (m)
1	508.521,453 419.858,247	2	508.461,525 419.853,645	60.104
3	508.450,889 419.854,003	4	508.425,103 419.855,68	25.84
5	508.404,304 419.867,768	6	508.381,742 419.880,662	25.987

Punct început	X / Y	Punct sfârșit	X / Y	Lungime segment (** (m)
2	508.461,525 419.853,645	3	508.450,889 419.854,003	10.642
4	508.425,103 419.855,68	5	508.404,304 419.867,768	24.057
6	508.381,742 419.880,662	7	508.372,797 419.885,297	10.075

Punct început	X / Y	Punct sfârșit	X / Y	Lungime segment (** (m)
7	508.372,797 419.885,297	8	508.365,951 419.889,735	8.159
9	508.358,463 419.894,382	10	508.345,902 419.893,81	12.574
11	508.347,954 419.885,139	12	508.349,642 419.875,411	9.873
13	508.366,333 419.872,614	14	508.375,353 419.866,976	10.637
15	508.384,502 419.859,448	16	508.395,835 419.850,909	14.19
17	508.397,273 419.849,806	18	508.401,263 419.848,102	4.339
19	508.406,05 419.843,985	20	508.413,847 419.837,828	9.935
21	508.419,793 419.834,176	22	508.440,47 419.822,045	23.973
23	508.452,597 419.827,693	24	508.462,138 419.827,366	9.547
25	508.466,45 419.828,404	26	508.489,317 419.803,864	33.543
27	508.491,28 419.807,105	28	508.503,102 419.814,604	14.0
29	508.516,212 419.840,66	1	508.521,453 419.858,247	18.351

Punct început	X / Y	Punct sfârșit	X / Y	Lungime segment (** (m)
8	508.365,951 419.889,735	9	508.358,463 419.894,382	8.813
10	508.345,902 419.893,81	11	508.347,954 419.885,139	8.91
12	508.349,642 419.875,411	13	508.366,333 419.872,614	16.924
14	508.375,353 419.866,976	15	508.384,502 419.859,448	11.848
16	508.395,835 419.850,909	17	508.397,273 419.849,806	1.812
18	508.401,263 419.848,102	19	508.406,05 419.843,985	6.314
20	508.413,847 419.837,828	21	508.419,793 419.834,176	6.978
22	508.440,47 419.822,045	23	508.452,597 419.827,693	13.378
24	508.462,138 419.827,366	25	508.466,45 419.828,404	4.435
26	508.489,317 419.803,864	27	508.491,28 419.807,105	3.789
28	508.503,102 419.814,604	29	508.516,212 419.840,66	29.168

\*\* Lungimile segmentelor sunt determinate în planul de proiecție Stereo 70 și sunt rotunjite la 1 milimetru.

\*\*\* Distanța dintre puncte este formată din segmente cumulate ce sunt mai mici decât valoarea 1 milimetru.





**DATE DESPRE IMOBILUL NR. 3420**

Oficiul de Cadastru și Publicitate Imobiliară ARGES  
Biroul de Cadastru și Publicitate Imobiliară Campulung

**A. Partea I. Descrierea imobilului**

TEREN Intravilan

Adresa: Loc. Selari, Nr. 71, Jud. Arges

Nr. Crt	Nr cadastral Nr. topografic	Suprafața* (mp)	Observații / Referințe
A1		823	Sector cadastral:35 Teren neimprejmut;

**Construcții**

Crt	Nr cadastral Nr. topografic	Adresa	Observații / Referințe
A1.1		Loc. Selari, Nr. 71, Jud. Arges	Nr. niveluri:1; S. construita la sol:78 mp; S. construita desfasurata:78 mp;

**B. Partea II. Proprietari și acte**

Inscrieri privitoare la dreptul de proprietate și alte drepturi reale		Referințe
/		
Act Administrativ nr. 2875, din 01/02/1993 emis de CJPSDPAT ARGES;		
B1	Intabulare, drept de PROPRIETATE, dobandit prin Reconstituire, cota actuala 1/1, cota initiala 1/1 1) TOBOȘARU MOISE, lipsă CNP	A1
Act Normativ nr. 7, din 13/03/1996 emis de PARLAMENT (art. 12 alin. 16 );		
B2	Intabulare, drept de PROPRIETATE, dobandit prin Construire, cota actuala 1/1, cota initiala 1/1 1) TOBOȘARU MOISE, lipsă CNP	A1.1

**C. Partea III. SARCINI .**

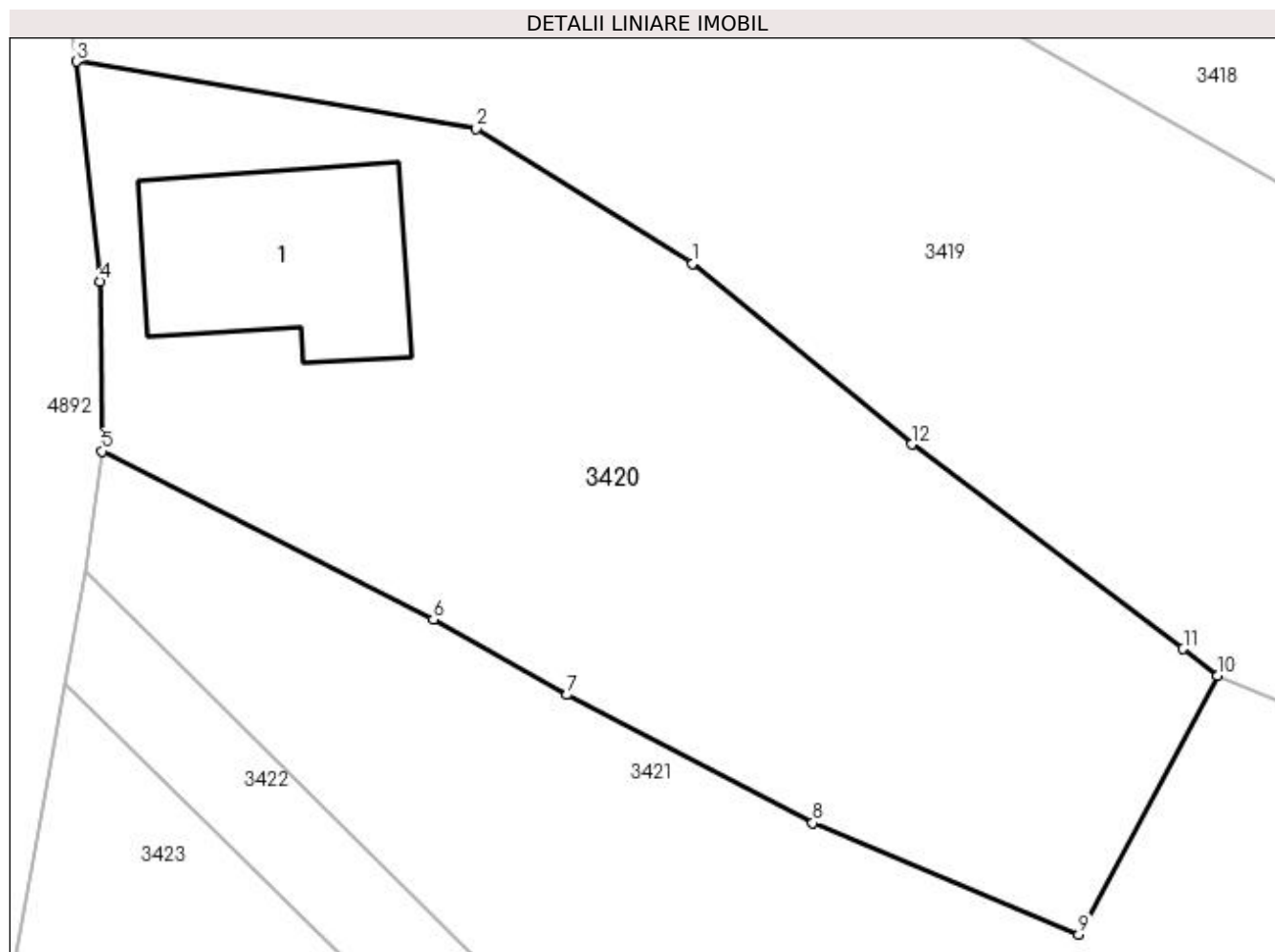
Inscrieri privind dezmembramintele dreptului de proprietate, drepturi reale de garanție și sarcini	Referințe
NU SUNT	

## Anexa Nr. 1 La Partea I

## Teren

Nr cadastral	Suprafața (mp)*	Observații / Referințe
	823	

\* Suprafața este determinată în planul de proiecție Stereo 70.



## Date referitoare la teren

Crt	Categorie folosință	Intra vilan	Suprafața (mp)	Tarla	Parcelă	Nr. topo	Observații / Referințe
1	curți constructii	DA	354	16	492-494	-	
2	faneata	DA	469	16	492-494	-	

## Date referitoare la construcții

Crt	Număr	Destinație construcție	Supraf. (mp)	Situație juridică	Observații / Referințe
A1.1		construcții de locuințe	78	Cu acte	Nr. niveluri:1; S. construita la sol:78 mp; S. construita desfasurata:78 mp;

## Lungime Segmente

1) Valorile lungimilor segmentelor sunt obținute din proiecție în plan.

Punct început	X / Y	Punct sfârșit	X / Y	Lungime segment (** (m)
1	508.375,353 419.866,976	2	508.366,333 419.872,614	10.637
2	508.366,333 419.872,614	3	508.349,642 419.875,411	16.924
3	508.349,642 419.875,411	4	508.350,62 419.866,234	9.229

Punct început	X / Y	Punct sfârșit	X / Y	Lungime segment (** (m)
4	508.350,62 419.866,234	5	508.350,714 419.859,152	7.083
5	508.350,714 419.859,152	6	508.364,539 419.852,137	15.503
6	508.364,539 419.852,137	7	508.370,114 419.848,994	6.4
7	508.370,114 419.848,994	8	508.380,374 419.843,658	11.565
8	508.380,374 419.843,658	9	508.391,476 419.839,005	12.038
9	508.391,476 419.839,005	10	508.397,273 419.849,806	12.258
10	508.397,273 419.849,806	11	508.395,835 419.850,909	1.812
11	508.395,835 419.850,909	12	508.384,502 419.859,448	14.19
12	508.384,502 419.859,448	1	508.375,353 419.866,976	11.848

\*\* Lungimile segmentelor sunt determinate în planul de proiecție Stereo 70 și sunt rotunjite la 1 milimetru.

\*\*\* Distanța dintre puncte este formată din segmente cumulate ce sunt mai mici decât valoarea 1 milimetru.



**DATE DESPRE IMOBILUL NR. 3421**

Oficiul de Cadastru și Publicitate Imobiliară ARGES  
 Biroul de Cadastru și Publicitate Imobiliară Campulung

**A. Partea I. Descrierea imobilului**

TEREN Intravilan

Nr. CF vechi:757  
 Nr. cadastral vechi:972

Adresa: Loc. Valea Mare Pravat, Jud. Arges, sat Selari, pct."Selari"

Nr. Crt	Nr cadastral Nr. topografic	Suprafata* (mp)	Observatii / Referinte
A1	80063	Din acte: 2.901 Masurata: 3.091	Sector cadastral:35 Teren imprejmuit;

**B. Partea II. Proprietari și acte**

Inscrieri privitoare la dreptul de proprietate și alte drepturi reale		Referințe
<b>6970 / 15/05/2018</b>		
Act Notarial nr. 2992, din 14/05/2018 emis de DIDEA IONEL;		
B4	Intabulare, drept de PROPRIETATE-bun propriu, dobandit prin Conventie, cota actuala 1/1, cota initiala 1/1 1) DAVID EMILIAN-PETRUȚ, necasatorit	A1

**C. Partea III. SARCINI .**

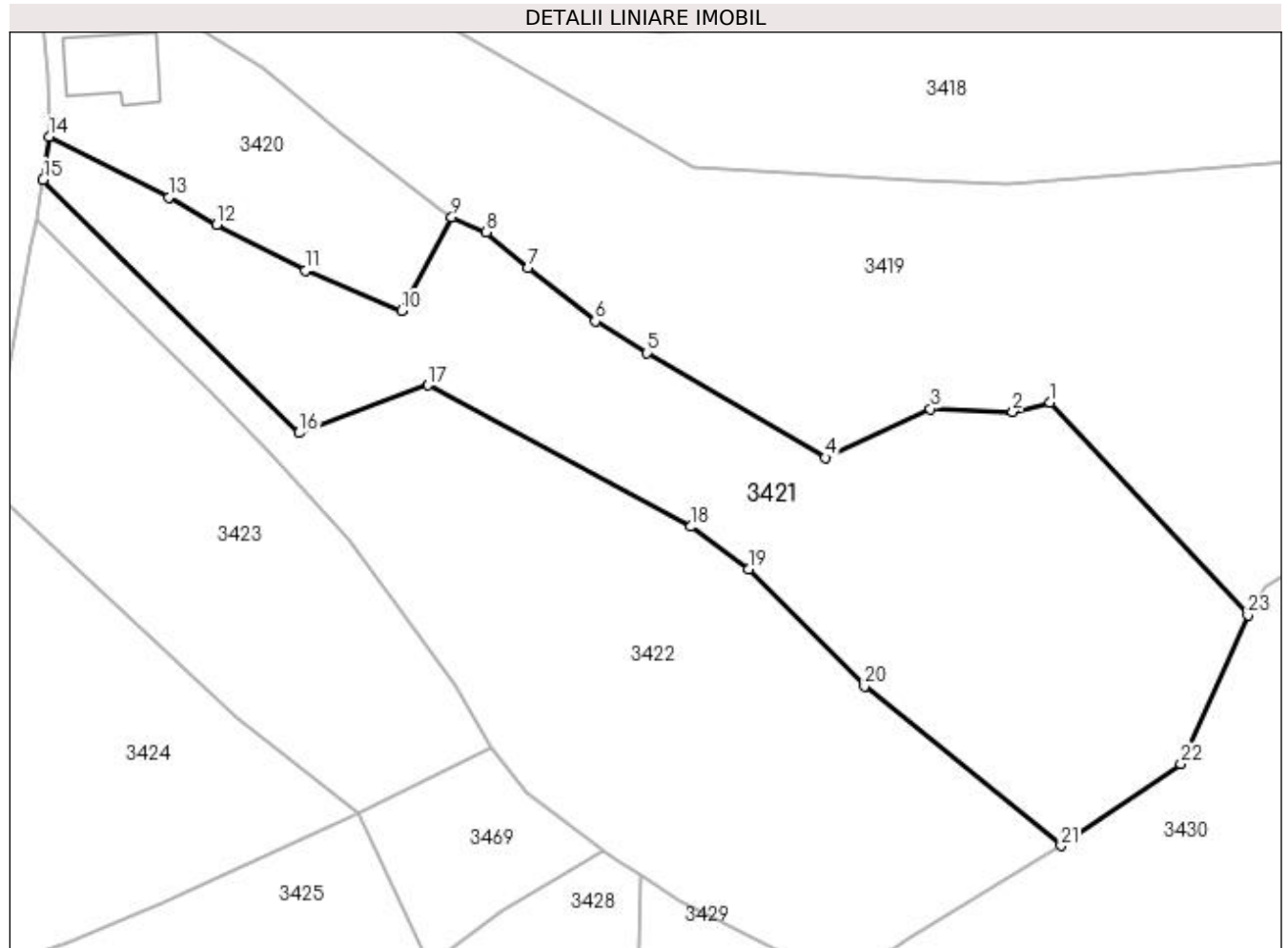
Inscrieri privind dezmembramintele dreptului de proprietate, drepturi reale de garanție și sarcini	Referințe
NU SUNT	

## Anexa Nr. 1 La Partea I

## Teren

Nr cadastral	Suprafața (mp)*	Observații / Referințe
80063	Din acte: 2.901 Masurata: 3.091	

\* Suprafața este determinată în planul de proiecție Stereo 70.



## Date referitoare la teren

Crt	Categorie folosință	Intra vilan	Suprafața (mp)	Tarla	Parcelă	Nr. topo	Observații / Referințe
1	faneata	DA	3.091	16	490,495,496	-	

## Lungime Segmente

1) Valorile lungimilor segmentelor sunt obținute din proiecție în plan.

Punct început	X / Y	Punct sfârșit	X / Y	Lungime segment (** (m)
1	508.466,45 419.828,404	2	508.462,138 419.827,366	4.435
3	508.452,597 419.827,693	4	508.440,47 419.822,045	13.378
5	508.419,793 419.834,176	6	508.413,847 419.837,828	6.978
7	508.406,05 419.843,985	8	508.401,263 419.848,102	6.314
9	508.397,273 419.849,806	10	508.391,476 419.839,005	12.258

Punct început	X / Y	Punct sfârșit	X / Y	Lungime segment (** (m)
2	508.462,138 419.827,366	3	508.452,597 419.827,693	9.547
4	508.440,47 419.822,045	5	508.419,793 419.834,176	23.973
6	508.413,847 419.837,828	7	508.406,05 419.843,985	9.935
8	508.401,263 419.848,102	9	508.397,273 419.849,806	4.339
10	508.391,476 419.839,005	11	508.380,374 419.843,658	12.038

Punct început	X / Y	Punct sfârșit	X / Y	Lungime segment (** (m)
11	508.380,374 419.843,658	12	508.370,114 419.848,994	11.565
13	508.364,539 419.852,137	14	508.350,714 419.859,152	15.503
15	508.350,01 419.854,185	16	508.379,63 419.824,915	41.642
17	508.394,52 419.830,428	18	508.424,873 419.814,086	34.473
19	508.431,571 419.809,193	20	508.445,002 419.795,641	19.08
21	508.467,71 419.777,228	22	508.481,554 419.786,704	16.776
23	508.489,317 419.803,864	1	508.466,45 419.828,404	33.543

Punct început	X / Y	Punct sfârșit	X / Y	Lungime segment (** (m)
12	508.370,114 419.848,994	13	508.364,539 419.852,137	6.4
14	508.350,714 419.859,152	15	508.350,01 419.854,185	5.017
16	508.379,63 419.824,915	17	508.394,52 419.830,428	15.878
18	508.424,873 419.814,086	19	508.431,571 419.809,193	8.295
20	508.445,002 419.795,641	21	508.467,71 419.777,228	29.235
22	508.481,554 419.786,704	23	508.489,317 419.803,864	18.834

\*\* Lungimile segmentelor sunt determinate în planul de proiecție Stereo 70 și sunt rotunjite la 1 milimetru.

\*\*\* Distanța dintre puncte este formată din segmente cumulate ce sunt mai mici decât valoarea 1 milimetru.





**DATE DESPRE IMOBILUL NR. 3422**

Oficiul de Cadastru și Publicitate Imobiliară ARGES  
Biroul de Cadastru și Publicitate Imobiliară Campulung

**A. Partea I. Descrierea imobilului**

TEREN Intravilan

Nr. CF vechi:240  
Nr. cadastral vechi:399

Adresa: Loc. Selari, Jud. Arges, pct."La Blidaru"

Nr. Crt	Nr cadastral Nr. topografic	Suprafata* (mp)	Observatii / Referinte
A1	80441	2.821	Sector cadastral:35 Teren neimprejmuit;

**B. Partea II. Proprietari și acte**

Inscrieri privitoare la dreptul de proprietate și alte drepturi reale		Referințe
<b>4566 / 27/11/2003</b>		
Act Notarial nr. 3857, din 27/10/2003 emis de BNP TULUCA FILOFTEIA;		
B1	Intabulare, drept de PROPRIETATE, dobandit prin Conventie, cota actuala 1/1, cota initiala 1/1 1) <b>GUIMAN DANIEL</b> , lipsă CNP 2) <b>GUIMAN MARIA DENIS</b> , soti, lipsă CNP <i>OBSERVATII: (provenita din conversia CF 240)</i>	A1

**C. Partea III. SARCINI**

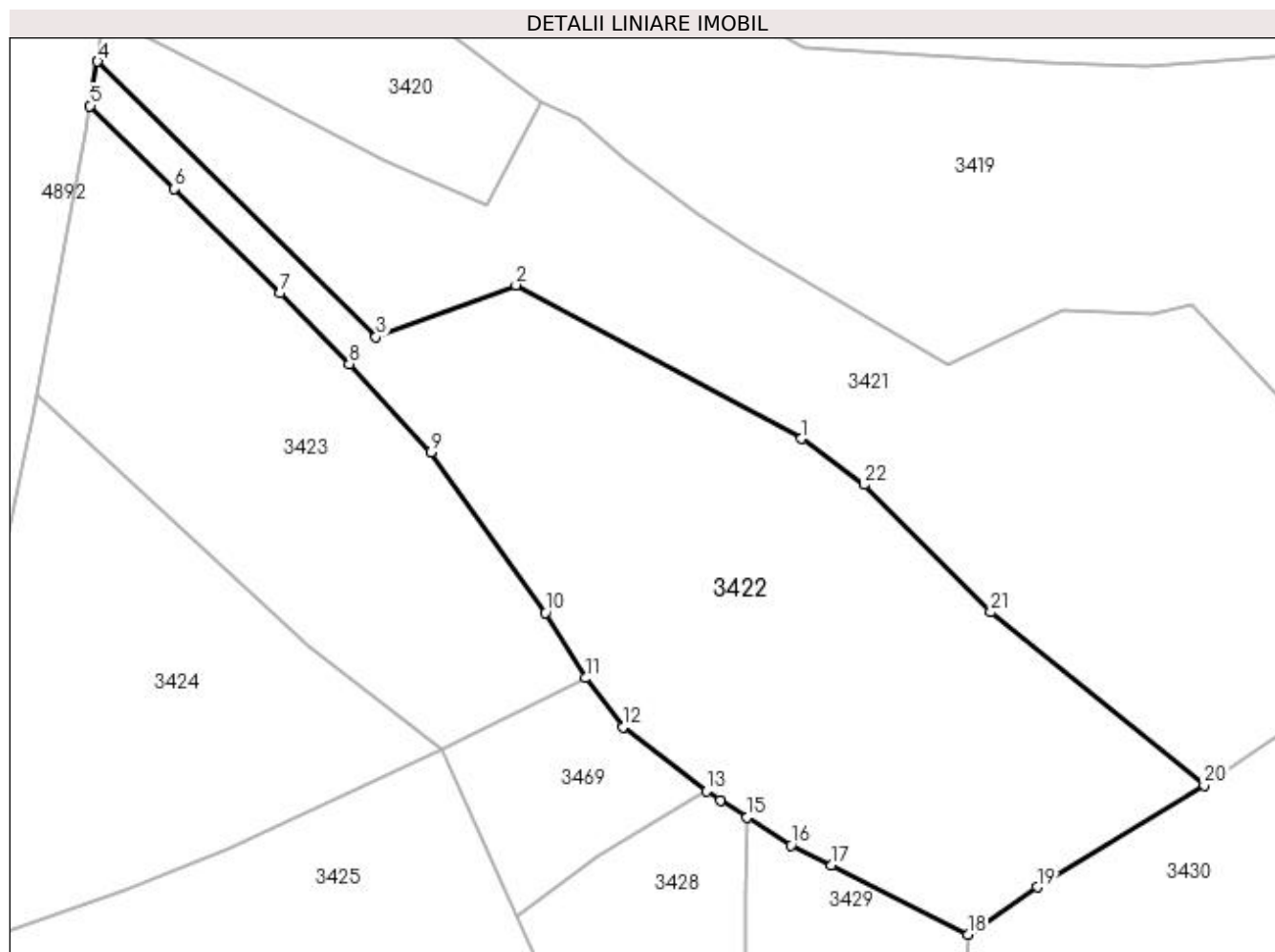
Inscrieri privind dezmembramintele dreptului de proprietate, drepturi reale de garanție și sarcini		Referințe
<b>4172 / 29/03/2011</b>		
Act Notarial nr. 1020, din 28/03/2011 emis de BNP CAZACU SORIN BENONE;		
C1	Intabulare, drept de IPOTECA, Valoare:50000 RONsi celelalte obligatii de plata aferente garantiei, dobandit prin Conventie, cota actuala 1/1, cota initiala 1/1 1) <b>BANCA COOPERATISTĂ PIATRA CRAIULUI CÂMPULUNG</b> , CIF:99999999999999, lipsă CUI	A1
C2	interdictiile: de instrainare, ipotecare, inchiriere si dezmembrare , 1) <b>BANCA COOPERATISTĂ PIATRA CRAIULUI CÂMPULUNG</b> , CIF:99999999999999, lipsă CUI	A1

## Anexa Nr. 1 La Partea I

## Teren

Nr cadastral	Suprafața (mp)*	Observații / Referințe
80441	2.821	

\* Suprafața este determinată în planul de proiecție Stereo 70.



## Date referitoare la teren

Crt	Categorie folosință	Intravilan	Suprafața (mp)	Tarla	Parcelă	Nr. topo	Observații / Referințe
1	faneata	DA	2.821	16	489,490,495	-	

## Lungime Segmente

1) Valorile lungimilor segmentelor sunt obținute din proiecție în plan.

Punct început	X / Y	Punct sfârșit	X / Y	Lungime segment (** (m)
1	508.424,873 419.814,086	2	508.394,52 419.830,428	34.473
3	508.379,63 419.824,915	4	508.350,01 419.854,185	41.642
5	508.349,199 419.849,473	6	508.358,185 419.840,649	12.594
7	508.369,378 419.829,556	8	508.376,771 419.822,024	10.554
9	508.385,45 419.812,65	10	508.397,63 419.795,6	20.954

Punct început	X / Y	Punct sfârșit	X / Y	Lungime segment (** (m)
2	508.394,52 419.830,428	3	508.379,63 419.824,915	15.878
4	508.350,01 419.854,185	5	508.349,199 419.849,473	4.781
6	508.358,185 419.840,649	7	508.369,378 419.829,556	15.759
8	508.376,771 419.822,024	9	508.385,45 419.812,65	12.775
10	508.397,63 419.795,6	11	508.401,924 419.788,637	8.181

Punct început	X / Y	Punct sfârșit	X / Y	Lungime segment (** (m)
11	508.401,924 419.788,637	12	508.405,917 419.783,442	6.552
13	508.414,762 419.776,6	14	508.416,26 419.775,643	1.778
15	508.419,109 419.773,823	16	508.423,744 419.770,861	5.501
17	508.428,088 419.768,716	18	508.442,564 419.761,385	16.226
19	508.449,961 419.766,402	20	508.467,71 419.777,228	20.79
21	508.445,002 419.795,641	22	508.431,571 419.809,193	19.08

Punct început	X / Y	Punct sfârșit	X / Y	Lungime segment (** (m)
12	508.405,917 419.783,442	13	508.414,762 419.776,6	11.182
14	508.416,26 419.775,643	15	508.419,109 419.773,823	3.381
16	508.423,744 419.770,861	17	508.428,088 419.768,716	4.845
18	508.442,564 419.761,385	19	508.449,961 419.766,402	8.938
20	508.467,71 419.777,228	21	508.445,002 419.795,641	29.235
22	508.431,571 419.809,193	1	508.424,873 419.814,086	8.295

\*\* Lungimile segmentelor sunt determinate în planul de proiecție Stereo 70 și sunt rotunjite la 1 milimetru.

\*\*\* Distanța dintre puncte este formată din segmente cumulate ce sunt mai mici decât valoarea 1 milimetru.



**DATE DESPRE IMOBILUL NR. 3423**

Oficiul de Cadastru și Publicitate Imobiliară ARGES  
Biroul de Cadastru și Publicitate Imobiliară Campulung

**A. Partea I. Descrierea imobilului**

TEREN Intravilan

Adresa: Loc. Bilcesti, Jud. Arges

Nr. Crt	Nr cadastral Nr. topografic	Suprafața* (mp)	Observații / Referințe
A1	81414	Din acte: 1.530 Masurata: 1.614	Sector cadastral:35 Teren imprejmuit;

**B. Partea II. Proprietari și acte**

Inscrieri privitoare la dreptul de proprietate și alte drepturi reale		Referințe
<b>17892 / 23/08/2022</b>		
Act Notarial nr. 462, din 22/08/2022 emis de MOȘTEANU ELENA CAMELIA;		
B3	Intabulare, drept de PROPRIETATE- bun comun, dobandit prin Conventie, cota actuala 1/1, cota initiala 1/1 1) GRIGORE CORNEL 2) GRIGORE CAMELIA ELENA, soti	A1

**C. Partea III. SARCINI .**

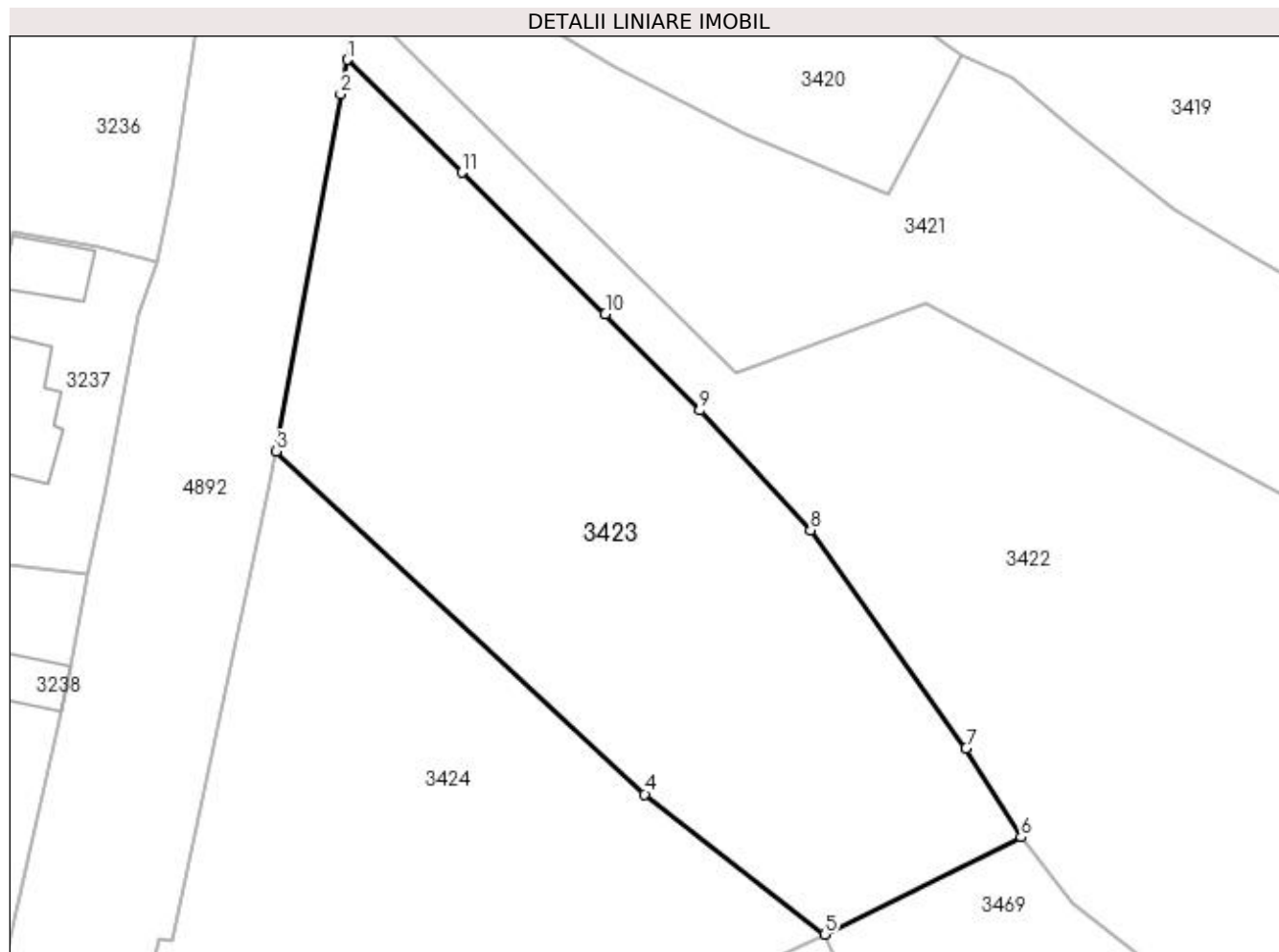
Inscrieri privind dezmembramintele dreptului de proprietate, drepturi reale de garanție și sarcini	Referințe
NU SUNT	

## Anexa Nr. 1 La Partea I

## Teren

Nr cadastral	Suprafața (mp)*	Observații / Referințe
81414	Din acte: 1.530 Masurata: 1.614	

\* Suprafața este determinată în planul de proiecție Stereo 70.



## Date referitoare la teren

Crt	Categorie folosință	Intra vilan	Suprafața (mp)	Tarla	Parcelă	Nr. topo	Observații / Referințe
1	faneata	DA	1.614	16	491	-	

## Lungime Segmente

1) Valorile lungimilor segmentelor sunt obținute din proiecție în plan.

Punct început	X / Y	Punct sfârșit	X / Y	Lungime segment (** (m)
1	508.349,199 419.849,473	2	508.348,661 419.846,775	2.751
2	508.348,661 419.846,775	3	508.343,625 419.818,823	28.402
3	508.343,625 419.818,823	4	508.372,468 419.791,99	39.395
4	508.372,468 419.791,99	5	508.386,547 419.781,025	17.845
5	508.386,547 419.781,025	6	508.401,924 419.788,637	17.158

Punct început	X / Y	Punct sfârșit	X / Y	Lungime segment (** (m)
6	508.401,924 419.788,637	7	508.397,63 419.795,6	8.181
7	508.397,63 419.795,6	8	508.385,45 419.812,65	20.954
8	508.385,45 419.812,65	9	508.376,771 419.822,024	12.775
9	508.376,771 419.822,024	10	508.369,378 419.829,556	10.554
10	508.369,378 419.829,556	11	508.358,185 419.840,649	15.759
11	508.358,185 419.840,649	1	508.349,199 419.849,473	12.594

\*\* Lungimile segmentelor sunt determinate în planul de proiecție Stereo 70 și sunt rotunjite la 1 milimetru.

\*\*\* Distanța dintre puncte este formată din segmente cumulate ce sunt mai mici decât valoarea 1 milimetru.





**DATE DESPRE IMOBILUL NR. 3424**

Oficiul de Cadastru și Publicitate Imobiliară ARGES  
Biroul de Cadastru și Publicitate Imobiliară Campulung

**A. Partea I. Descrierea imobilului**

TEREN Intravilan

Adresa: Loc. Bilcești, Jud. Argeș

Nr. Crt	Nr cadastral Nr. topografic	Suprafața* (mp)	Observații / Referințe
A1		1.572	Sector cadastral:35 Teren imprejmuit;

**B. Partea II. Proprietari și acte**

Inscrieri privitoare la dreptul de proprietate și alte drepturi reale		Referințe
/		
Act Normativ nr. 7, din 13/03/1996 emis de PARLAMENT (art. 13 alin. 15);		
B1	Inscrierea provizorie, drept de PROPRIETATE, dobandit prin Lege, cota actuala 1/1, cota initiala 1/1 1) COMUNA VALEA MARE PRAVAT, CIF:5010196	A1

**C. Partea III. SARCINI .**

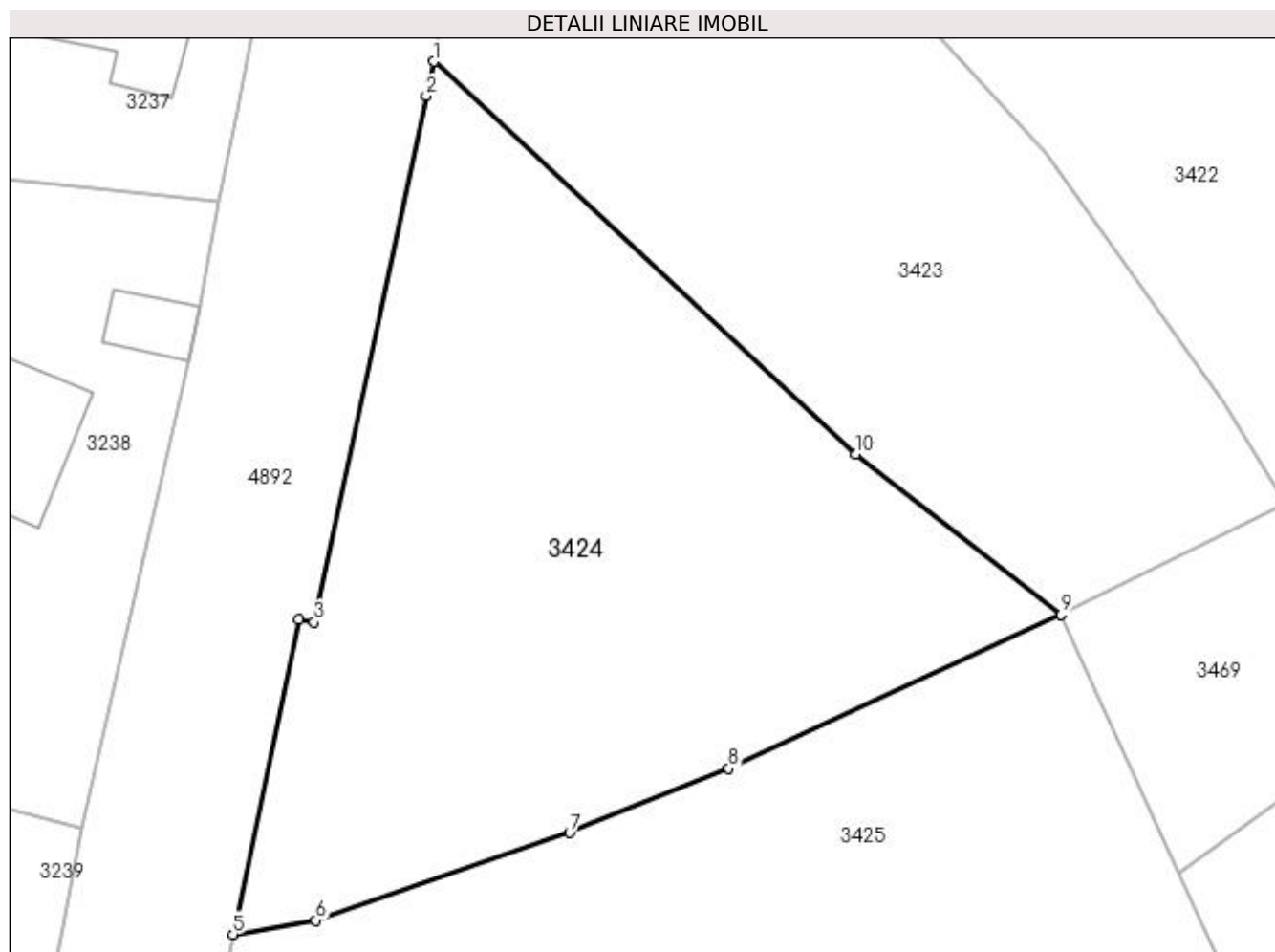
Inscrieri privind dezmembramintele dreptului de proprietate, drepturi reale de garanție și sarcini	Referințe
NU SUNT	

## Anexa Nr. 1 La Partea I

## Teren

Nr cadastral	Suprafața (mp)*	Observații / Referințe
	1.572	

\* Suprafața este determinată în planul de proiecție Stereo 70.



## Date referitoare la teren

Crt	Categorie folosință	Intra vilan	Suprafața (mp)	Tarla	Parcelă	Nr. topo	Observații / Referințe
1	faneata	DA	1.572	16	491	-	

## Lungime Segmente

1) Valorile lungimilor segmentelor sunt obținute din proiecție în plan.

Punct început	X / Y	Punct sfârșit	X / Y	Lungime segment (** (m)
1	508.343,625 419.818,823	2	508.343,113 419.816,478	2.4
2	508.343,113 419.816,478	3	508.335,457 419.780,508	36.776
3	508.335,457 419.780,508	4	508.334,382 419.780,677	1.088
4	508.334,382 419.780,677	5	508.329,889 419.759,172	21.969
5	508.329,889 419.759,172	6	508.335,572 419.760,143	5.765

Punct început	X / Y	Punct sfârșit	X / Y	Lungime segment (** (m)
6	508.335,572 419.760,143	7	508.352,93 419.766,127	18.361
7	508.352,93 419.766,127	8	508.363,788 419.770,509	11.709
8	508.363,788 419.770,509	9	508.386,547 419.781,025	25.071
9	508.386,547 419.781,025	10	508.372,468 419.791,99	17.845
10	508.372,468 419.791,99	1	508.343,625 419.818,823	39.395

\*\* Lungimile segmentelor sunt determinate în planul de proiecție Stereo 70 și sunt rotunjite la 1 milimetru.

\*\*\* Distanța dintre puncte este formată din segmente cumulate ce sunt mai mici decât valoarea 1 milimetru.



**DATE DESPRE IMOBILUL NR. 3425**

Oficiul de Cadastru și Publicitate Imobiliară ARGES  
Biroul de Cadastru și Publicitate Imobiliară Campulung

**A. Partea I. Descrierea imobilului**

TEREN Intravilan

Nr. CF vechi:3  
Nr. cadastral vechi:8

Adresa: Loc. Selari, Jud. Arges, pct Izlaz Selari

Nr. Crt	Nr cadastral Nr. topografic	Suprafața* (mp)	Observații / Referințe
A1	82079	2.642	Sector cadastral:35 Teren neimprejmuit;

**B. Partea II. Proprietari și acte**

Inscrieri privitoare la dreptul de proprietate și alte drepturi reale		Referințe
<b>425 / 23/09/1999</b>		
Act Notarial nr. 2538, din 22/09/1999 emis de notar public Tuluca Filofteia;		
B1	Intabulare, drept de PROPRIETATE, dobândit prin Conventie, cota actuala 1/1, cota initiala 1/1 1) TAMAS NICOLAE, lipsă CNP	A1

**C. Partea III. SARCINI .**

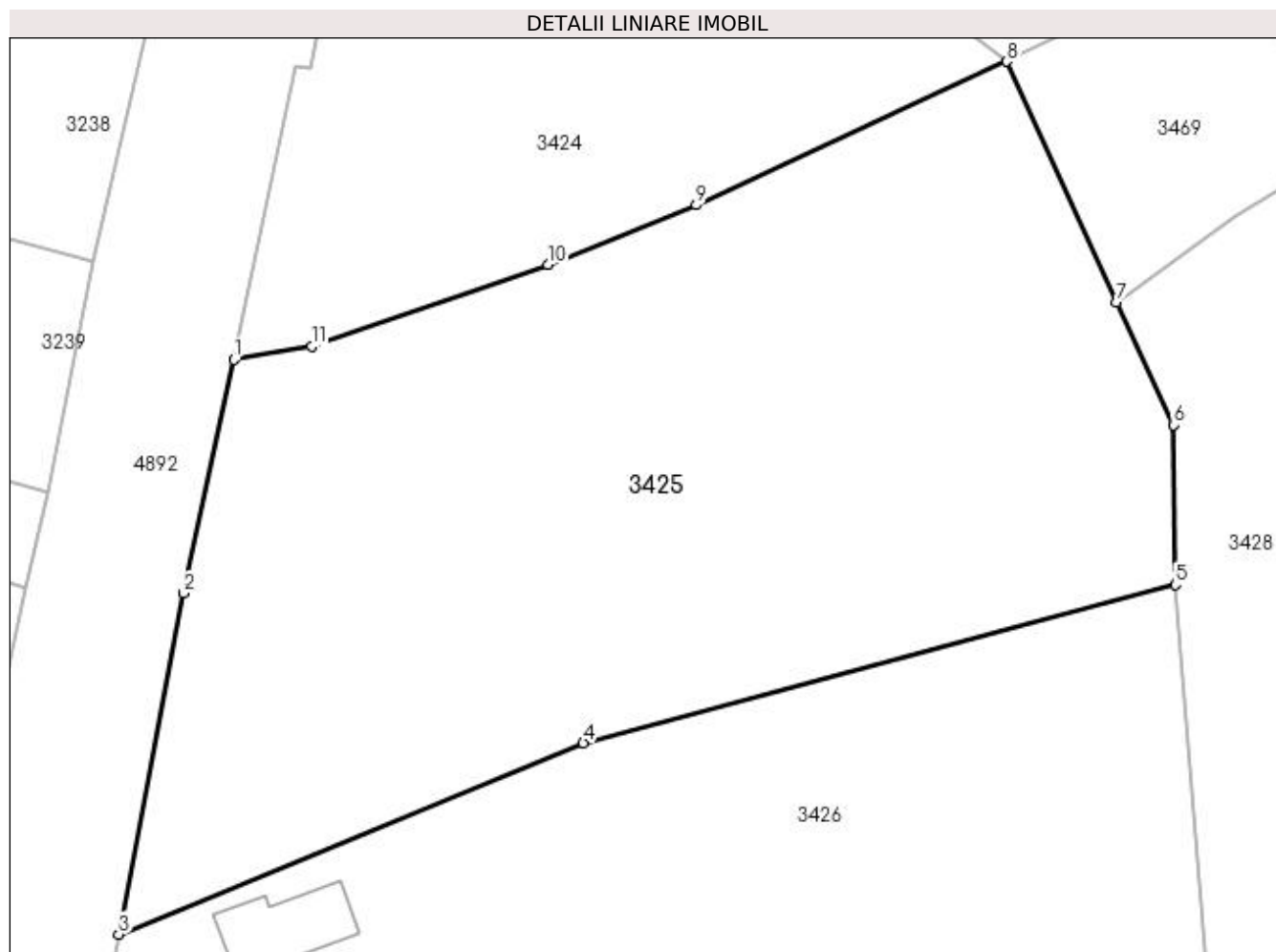
Inscrieri privind dezmembramintele dreptului de proprietate, drepturi reale de garanție și sarcini	Referințe
NU SUNT	

## Anexa Nr. 1 La Partea I

## Teren

Nr cadastral	Suprafața (mp)*	Observații / Referințe
82079	2.642	

\* Suprafața este determinată în planul de proiecție Stereo 70.



## Date referitoare la teren

Crt	Categorie folosință	Intra vilan	Suprafața (mp)	Tarla	Parcelă	Nr. topo	Observații / Referințe
1	faneata	DA	2.642	16	485,486	-	

## Lungime Segmente

1) Valorile lungimilor segmentelor sunt obținute din proiecție în plan.

Punct început	X / Y	Punct sfârșit	X / Y	Lungime segment (** (m)
1	508.329,889 419.759,172	2	508.326,174 419.742,067	17.504
2	508.326,174 419.742,067	3	508.321,43 419.717,059	25.454
3	508.321,43 419.717,059	4	508.355,493 419.731,089	36.839
4	508.355,493 419.731,089	5	508.398,918 419.742,671	44.943
5	508.398,918 419.742,671	6	508.398,752 419.754,401	11.731

Punct început	X / Y	Punct sfârșit	X / Y	Lungime segment (** (m)
6	508.398,752 419.754,401	7	508.394,609 419.763,395	9.902
7	508.394,609 419.763,395	8	508.386,547 419.781,025	19.386
8	508.386,547 419.781,025	9	508.363,788 419.770,509	25.071
9	508.363,788 419.770,509	10	508.352,93 419.766,127	11.709
10	508.352,93 419.766,127	11	508.335,572 419.760,143	18.361
11	508.335,572 419.760,143	1	508.329,889 419.759,172	5.765

\*\* Lungimile segmentelor sunt determinate în planul de proiecție Stereo 70 și sunt rotunjite la 1 milimetru.

\*\*\* Distanța dintre puncte este formată din segmente cumulate ce sunt mai mici decât valoarea 1 milimetru.





**DATE DESPRE IMOBILUL NR. 3426**

Oficiul de Cadastru și Publicitate Imobiliară ARGES  
Biroul de Cadastru și Publicitate Imobiliară Campulung

**A. Partea I. Descrierea imobilului**

TEREN Intravilan

Adresa: Loc. Bilcesti, Jud. Arges

Nr. Crt	Nr cadastral Nr. topografic	Suprafața* (mp)	Observații / Referințe
A1		2.870	Sector cadastral:35 Teren neimprijmit;

**Construcții**

Crt	Nr cadastral Nr. topografic	Adresa	Observații / Referințe
A1.1		Loc. Bilcesti, Jud. Arges	Nr. niveluri:1; S. construita la sol:43 mp; S. construita desfasurata:43 mp;
A1.2		Loc. Bilcesti, Jud. Arges	Nr. niveluri:1; S. construita la sol:77 mp; S. construita desfasurata:77 mp;

**B. Partea II. Proprietari și acte**

Inscrieri privitoare la dreptul de proprietate și alte drepturi reale		Referințe
/		
Act Normativ nr. 7, din 13/03/1996 emis de PARLAMENT (art. 13 alin. 15);		
B1	Inscrierea provizorie, drept de PROPRIETATE, dobandit prin Lege, cota actuala 1/1, cota initiala 1/1 1) COMUNA VALEA MARE PRAVAT, CIF:5010196	A1, A1.1, A1.2

**C. Partea III. SARCINI .**

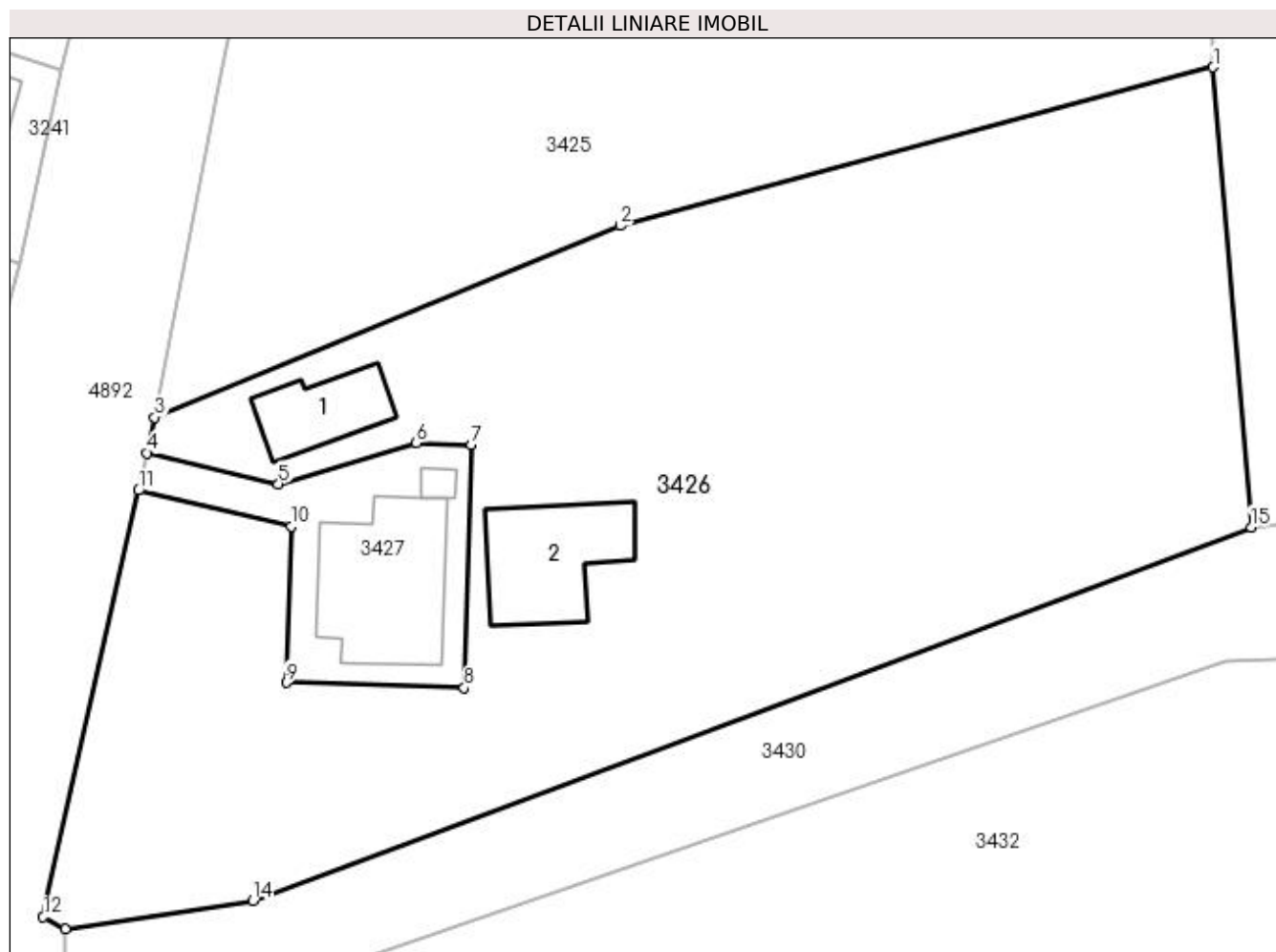
Inscrieri privind dezmembramintele dreptului de proprietate, drepturi reale de garanție și sarcini	Referințe
NU SUNT	

## Anexa Nr. 1 La Partea I

## Teren

Nr cadastral	Suprafața (mp)*	Observații / Referințe
	2.870	

\* Suprafața este determinată în planul de proiecție Stereo 70.



## Date referitoare la teren

Crt	Categorie folosință	Intra vilan	Suprafața (mp)	Tarla	Parcelă	Nr. topo	Observații / Referințe
1	arabil	DA	2.870	16	480-486	-	

## Date referitoare la construcții

Crt	Număr	Destinație construcție	Supraf. (mp)	Situație juridică	Observații / Referințe
A1.1		construcții anexa	43	Cu acte	Nr. niveluri:1; S. construita la sol:43 mp; S. construita desfasurata:43 mp;
A1.2		construcții anexa	77	Cu acte	Nr. niveluri:1; S. construita la sol:77 mp; S. construita desfasurata:77 mp;

## Lungime Segmente

1) Valorile lungimilor segmentelor sunt obținute din proiecție în plan.

Punct început	X / Y	Punct sfârșit	X / Y	Lungime segment (** (m))
1	508.398,918 419.742,671	2	508.355,493 419.731,089	44.943
2	508.355,493 419.731,089	3	508.321,43 419.717,059	36.839
3	508.321,43 419.717,059	4	508.320,878 419.714,436	2.68

Punct început	X / Y	Punct sfârșit	X / Y	Lungime segment (** (m)
4	508.320,878 419.714,436	5	508.330,481 419.712,179	9.865
5	508.330,481 419.712,179	6	508.340,568 419.715,177	10.523
6	508.340,568 419.715,177	7	508.344,62 419.715,051	4.054
7	508.344,62 419.715,051	8	508.344,08 419.697,254	17.805
8	508.344,08 419.697,254	9	508.331,044 419.697,653	13.042
9	508.331,044 419.697,653	10	508.331,43 419.709,08	11.434
10	508.331,43 419.709,08	11	508.320,23 419.711,712	11.505
11	508.320,23 419.711,712	12	508.313,248 419.680,492	31.991
12	508.313,248 419.680,492	13	508.314,892 419.679,643	1.85
13	508.314,892 419.679,643	14	508.328,618 419.681,687	13.877
14	508.328,618 419.681,687	15	508.401,687 419.709,023	78.015
15	508.401,687 419.709,023	1	508.398,918 419.742,671	33.762

\*\* Lungimile segmentelor sunt determinate în planul de proiecție Stereo 70 și sunt rotunjite la 1 milimetru.

\*\*\* Distanța dintre puncte este formată din segmente cumulate ce sunt mai mici decât valoarea 1 milimetru.



**DATE DESPRE IMOBILUL NR. 3427**

Oficiul de Cadastru și Publicitate Imobiliară ARGES  
Biroul de Cadastru și Publicitate Imobiliară Campulung

**A. Partea I. Descrierea imobilului**

TEREN Intravilan

Adresa: Loc. Selari, Nr. 68, Jud. Arges

Nr. Crt	Nr cadastral Nr. topografic	Suprafața* (mp)	Observații / Referințe
A1	81140	250	Sector cadastral:35 Teren neimprijmit;

**Construcții**

Crt	Nr cadastral Nr. topografic	Adresa	Observații / Referințe
A1.1	81140-C1	Loc. Selari, Nr. 68, Jud. Arges	Nr. niveluri:3; S. construita la sol:103 mp; S. construita desfasurata:220 mp; locuinta(D+P+E)/1981/zidarie/acop.tabla
A1.2	81140-C2	Loc. Selari, Nr. 68, Jud. Arges	Nr. niveluri:1; S. construita la sol:5 mp; S. construita desfasurata:5 mp; anexa(centrala termica)/1981/zidarie BCA/acop.tabla

**B. Partea II. Proprietari și acte**

Inscrieri privitoare la dreptul de proprietate și alte drepturi reale		Referințe
<b>423 / 16/01/2015</b>		
Act Administrativ nr. ( act de vanzare cumparare), din 13/07/1981 emis de C.A.P VALEA MARE PRAVAT (act administrativ ( adeverinta) nr. 50/07-01-2015 emis de PRIMARIA VALEA MARE PRAVATI; act administrativ ( certificat de atestare fiscala ) nr. 51/07-01-2015 emis de PRIMARIA VALEA MARE PRAVAT;);		
B1	Intabulare, drept de PROPRIETATE, dobandit prin Conventie, cota actuala 1/1, cota initiala 1/1 1) TAMAS NICOLAE 2) TAMAS MARIA	A1
B2	Intabulare, drept de PROPRIETATE, dobandit prin Construire, cota actuala 1/1, cota initiala 1/1 1) TAMAS NICOLAE 2) TAMAS MARIA	A1.1
B3	Intabulare, drept de PROPRIETATE, dobandit prin Construire, cota actuala 1/1, cota initiala 1/1 1) TAMAS NICOLAE 2) TAMAS MARIA	A1.2

**C. Partea III. SARCINI .**

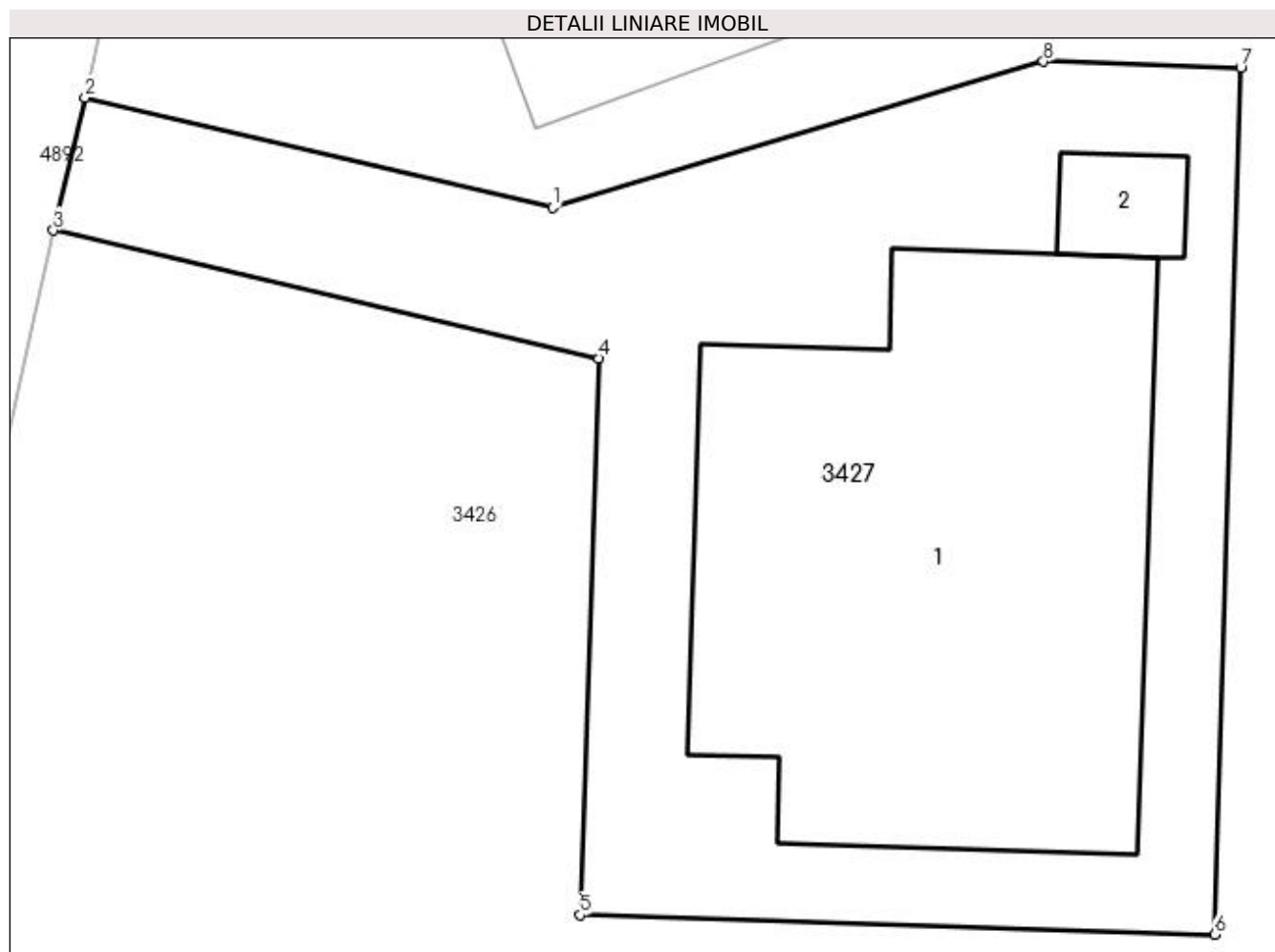
Inscrieri privind dezmembramintele dreptului de proprietate, drepturi reale de garanție și sarcini	Referințe
NU SUNT	

## Anexa Nr. 1 La Partea I

## Teren

Nr cadastral	Suprafața (mp)*	Observații / Referințe
81140	250	

\* Suprafața este determinată în planul de proiecție Stereo 70.



## Date referitoare la teren

Crt	Categorie folosință	Intravilan	Suprafața (mp)	Tarla	Parcelă	Nr. topo	Observații / Referințe
1	curți constructii	DA	250	16	480	-	

## Date referitoare la construcții

Crt	Număr	Destinație construcție	Supraf. (mp)	Situație juridică	Observații / Referințe
A1.1	81140-C1	construcții de locuințe	103	Cu acte	Nr. niveluri:3; S. construită la sol:103 mp; S. construită desfășurată:220 mp; locuința (D+P+E)/1981/zidarie/acop.tabla
A1.2	81140-C2	construcții anexa	5	Cu acte	Nr. niveluri:1; S. construită la sol:5 mp; S. construită desfășurată:5 mp; anexa(centrala termică)/1981/zidarie BCA/acop.tabla

## Lungime Segmente

1) Valorile lungimilor segmentelor sunt obținute din proiecție în plan.

Punct început	X / Y	Punct sfârșit	X / Y	Lungime segment (** (m)
1	508.330,481 419.712,179	2	508.320,878 419.714,436	9.865
2	508.320,878 419.714,436	3	508.320,23 419.711,712	2.8

Punct început	X / Y	Punct sfârșit	X / Y	Lungime segment (** (m)
3	508.320,23 419.711,712	4	508.331,43 419.709,08	11.505
4	508.331,43 419.709,08	5	508.331,044 419.697,653	11.434
5	508.331,044 419.697,653	6	508.344,08 419.697,254	13.042
6	508.344,08 419.697,254	7	508.344,62 419.715,051	17.805
7	508.344,62 419.715,051	8	508.340,568 419.715,177	4.054
8	508.340,568 419.715,177	1	508.330,481 419.712,179	10.523

\*\* Lungimile segmentelor sunt determinate în planul de proiecție Stereo 70 și sunt rotunjite la 1 milimetru.

\*\*\* Distanța dintre puncte este formată din segmente cumulate ce sunt mai mici decât valoarea 1 milimetru.





**DATE DESPRE IMOBILUL NR. 3428**

Oficiul de Cadastru și Publicitate Imobiliară ARGES  
Biroul de Cadastru și Publicitate Imobiliară Campulung

**A. Partea I. Descrierea imobilului**

TEREN Intravilan

Adresa: Loc. Selari, Jud. Arges, PCT."MALUL CUCULUI "

Nr. Crt	Nr cadastral Nr. topografic	Suprafața* (mp)	Observații / Referințe
A1	80823	1.235	Sector cadastral:35 Teren neimprejmit;

**B. Partea II. Proprietari și acte**

Inscrieri privitoare la dreptul de proprietate și alte drepturi reale		Referințe
<b>16824 / 28/12/2012</b>		
Act Notarial nr. 1032, din 28/12/2012 emis de TULUCA FILOFTEIA;		
B3	Intabulare, drept de PROPRIETATE, dobandit prin Conventie, cota actuala 1/1, cota initiala 1/1 1) TAMASI DORINELA-MARIA, necasatorita	A1

**C. Partea III. SARCINI**

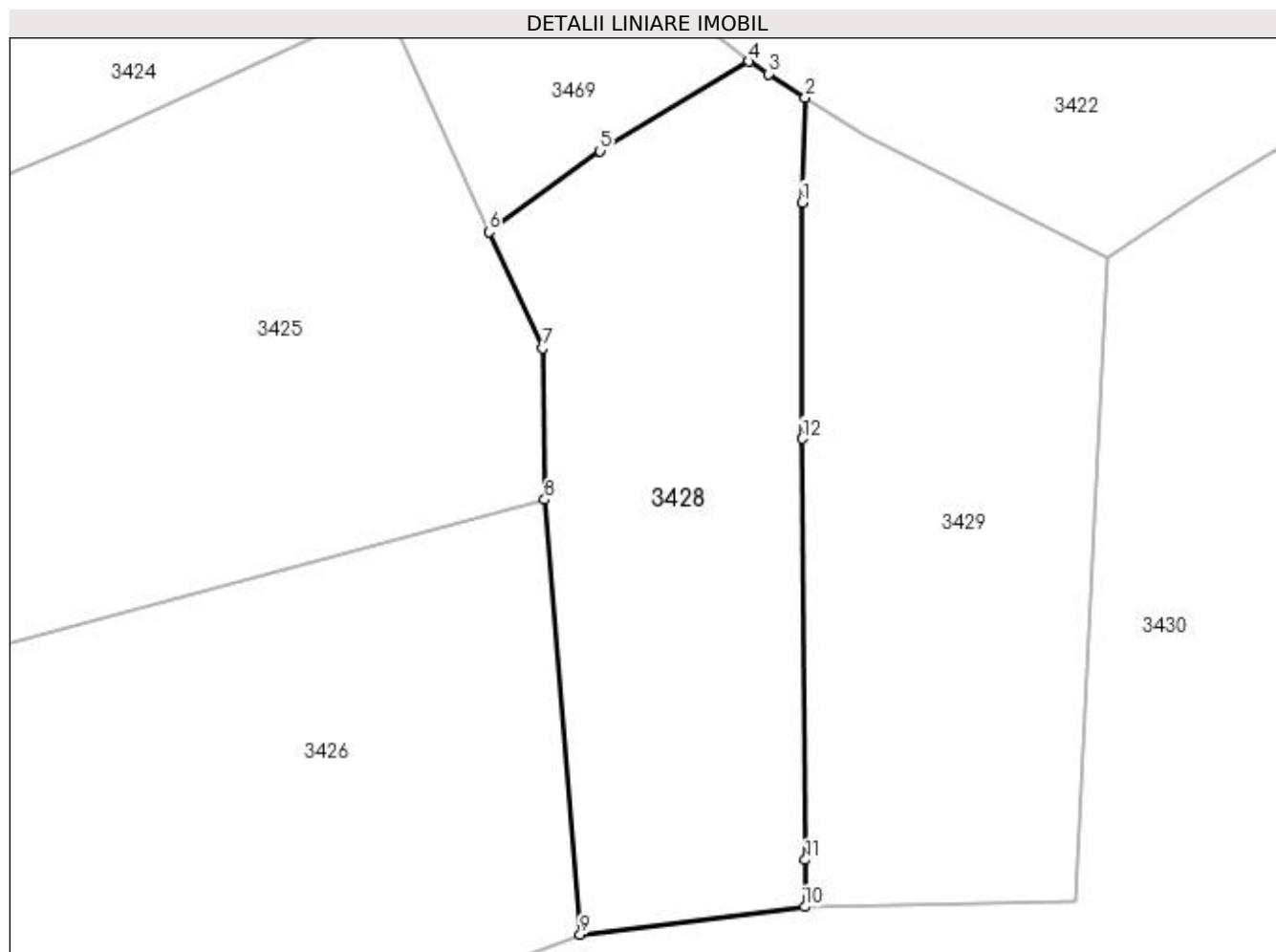
Inscrieri privind dezmembramintele dreptului de proprietate, drepturi reale de garanție și sarcini		Referințe
<b>16824 / 28/12/2012</b>		
Act Notarial nr. 1032, din 28/12/2012 emis de TULUCA FILOFTEIA;		
C1	Intabulare, drept de IPOTECA LEGALA, Valoare:0 În vederea garantării executării obligației de întreținere și îngrijire în favoarea 1) TAMASI BUCUR 2) TAMASI ADRIANA, soti	A1
C2	Intabulare, drept de UZUFRACT VIAGER, dobandit prin Conventie, cota actuala 1/1, cota initiala 1/1 1) TAMASI BUCUR 2) TAMASI ADRIANA, soti	A1

## Anexa Nr. 1 La Partea I

## Teren

Nr cadastral	Suprafața (mp)*	Observații / Referințe
80823	1.235	

\* Suprafața este determinată în planul de proiecție Stereo 70.



## Date referitoare la teren

Crt	Categorie folosință	Intravilan	Suprafața (mp)	Tarla	Parcelă	Nr. topo	Observații / Referințe
1	arabil	DA	1.235	16	487	-	

## Lungime Segmente

1) Valorile lungimilor segmentelor sunt obținute din proiecție în plan.

Punct început	X / Y	Punct sfârșit	X / Y	Lungime segment (** (m)
1	508.418,86 419.765,674	2	508.419,109 419.773,823	8.153
2	508.419,109 419.773,823	3	508.416,26 419.775,643	3.381
3	508.416,26 419.775,643	4	508.414,762 419.776,6	1.778
4	508.414,762 419.776,6	5	508.403,225 419.769,668	13.459
5	508.403,225 419.769,668	6	508.394,609 419.763,395	10.658

Punct început	X / Y	Punct sfârșit	X / Y	Lungime segment (** (m)
6	508.394,609 419.763,395	7	508.398,752 419.754,401	9.902
7	508.398,752 419.754,401	8	508.398,918 419.742,671	11.731
8	508.398,918 419.742,671	9	508.401,687 419.709,023	33.762
9	508.401,687 419.709,023	10	508.419,081 419.711,152	17.524
10	508.419,081 419.711,152	11	508.419,116 419.714,782	3.63
11	508.419,116 419.714,782	12	508.418,869 419.747,391	32.61
12	508.418,869 419.747,391	1	508.418,86 419.765,674	18.283

\*\* Lungimile segmentelor sunt determinate în planul de proiecție Stereo 70 și sunt rotunjite la 1 milimetru.

\*\*\* Distanța dintre puncte este formată din segmente cumulate ce sunt mai mici decât valoarea 1 milimetru.



**DATE DESPRE IMOBILUL NR. 3429**

Oficiul de Cadastru și Publicitate Imobiliară ARGES  
Biroul de Cadastru și Publicitate Imobiliară Campulung

**A. Partea I. Descrierea imobilului**

TEREN Intravilan

Adresa: Loc. Selari, Jud. Arges

Nr. Crt	Nr cadastral Nr. topografic	Suprafața* (mp)	Observații / Referințe
A1		1.259	Sector cadastral:35 Teren neimprejmuit;

**B. Partea II. Proprietari și acte**

Inscrieri privitoare la dreptul de proprietate și alte drepturi reale		Referințe
/		
Act Normativ nr. 7, din 13/03/1996 emis de PARLAMENT (art. 13 alin. 15);		
B1	Inscrierea provizorie, drept de PROPRIETATE, dobandit prin Lege, cota actuala 1/1, cota initiala 1/1 1) COMUNA VALEA MARE PRAVAT, CIF:5010196	A1

**C. Partea III. SARCINI .**

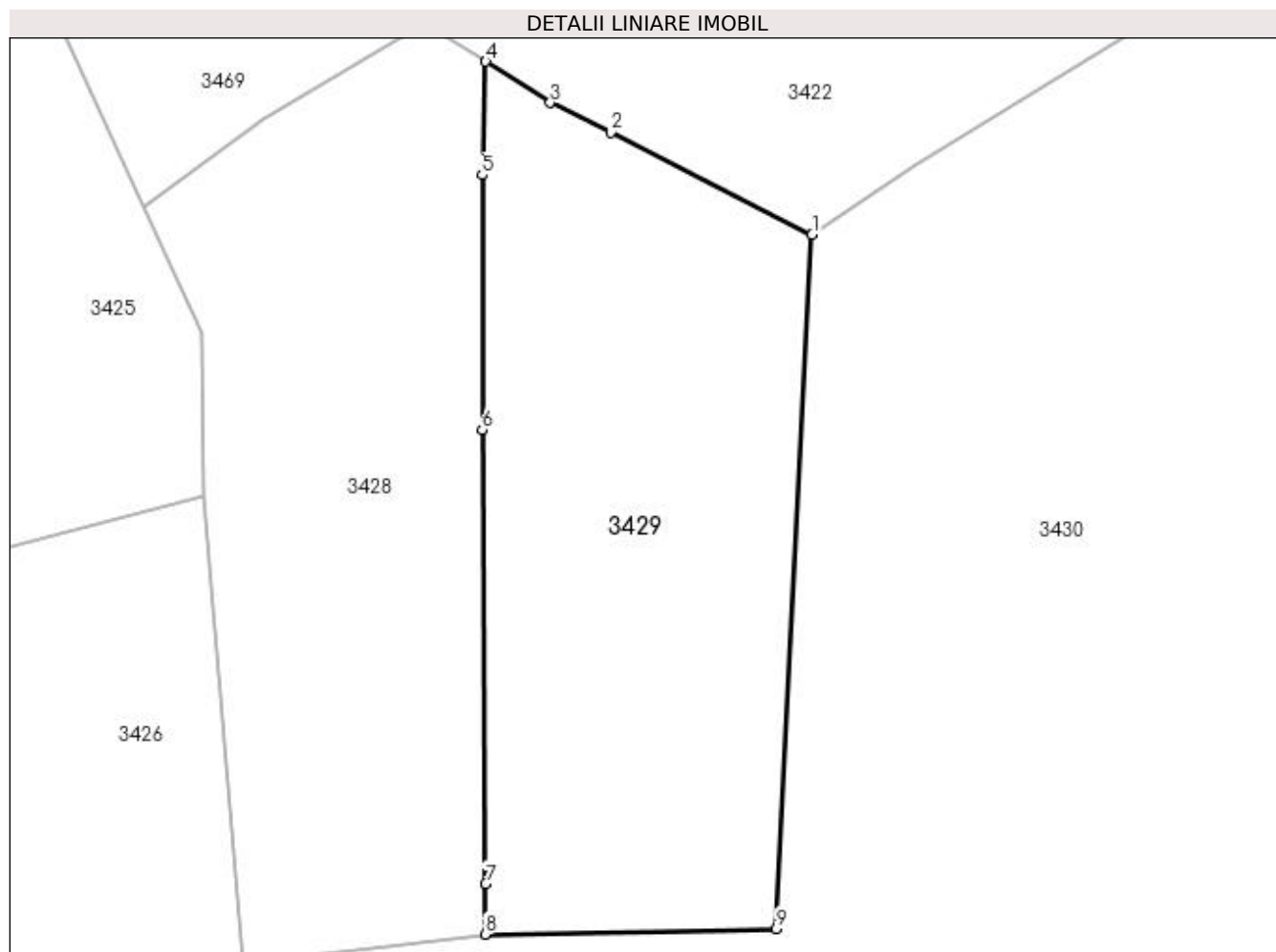
Inscrieri privind dezmembramintele dreptului de proprietate, drepturi reale de garanție și sarcini	Referințe
NU SUNT	

## Anexa Nr. 1 La Partea I

## Teren

Nr cadastral	Suprafața (mp)*	Observații / Referințe
	1.259	

\* Suprafața este determinată în planul de proiecție Stereo 70.



## Date referitoare la teren

Crt	Categorie folosință	Intra vilan	Suprafața (mp)	Tarla	Parcelă	Nr. topo	Observații / Referințe
1	arabil	DA	1.259	16	487	-	

## Lungime Segmente

1) Valorile lungimilor segmentelor sunt obținute din proiecție în plan.

Punct început	X / Y	Punct sfârșit	X / Y	Lungime segment (** (m)
1	508.442,564 419.761,385	2	508.428,088 419.768,716	16.226
2	508.428,088 419.768,716	3	508.423,744 419.770,861	4.845
3	508.423,744 419.770,861	4	508.419,109 419.773,823	5.501
4	508.419,109 419.773,823	5	508.418,86 419.765,674	8.153
5	508.418,86 419.765,674	6	508.418,869 419.747,391	18.283

Punct început	X / Y	Punct sfârșit	X / Y	Lungime segment (** (m)
6	508.418,869 419.747,391	7	508.419,116 419.714,782	32.61
7	508.419,116 419.714,782	8	508.419,081 419.711,152	3.63
8	508.419,081 419.711,152	9	508.439,991 419.711,55	20.914
9	508.439,991 419.711,55	1	508.442,564 419.761,385	49.901

\*\* Lungimile segmentelor sunt determinate în planul de proiecție Stereo 70 și sunt rotunjite la 1 milimetru.

\*\*\* Distanța dintre puncte este formată din segmente cumulate ce sunt mai mici decât valoarea 1 milimetru.





**DATE DESPRE IMOBILUL NR. 3430**

Oficiul de Cadastru și Publicitate Imobiliară ARGES  
Biroul de Cadastru și Publicitate Imobiliară Campulung

**A. Partea I. Descrierea imobilului**

TEREN Necunoscut

Adresa: Loc. Selari, Jud. Arges

Nr. Crt	Nr cadastral Nr. topografic	Suprafața* (mp)	Observații / Referințe
A1	80834	123.359	Sector cadastral:35 Teren neimprejmuit;

**B. Partea II. Proprietari și acte**

Inscrieri privitoare la dreptul de proprietate și alte drepturi reale		Referințe
<b>15931 / 26/07/2022</b>		
Act Notarial nr. 740, din 22/07/2022 emis de TULUCA FILOFTEIA;		
B4	Intabulare, drept de PROPRIETATE- bun comun, dobandit prin Conventie, cota actuala 1/1, cota initiala 1/1 1) LIȚOI GHEORGHE 2) LIȚOI MARIA, soti	A1

**C. Partea III. SARCINI .**

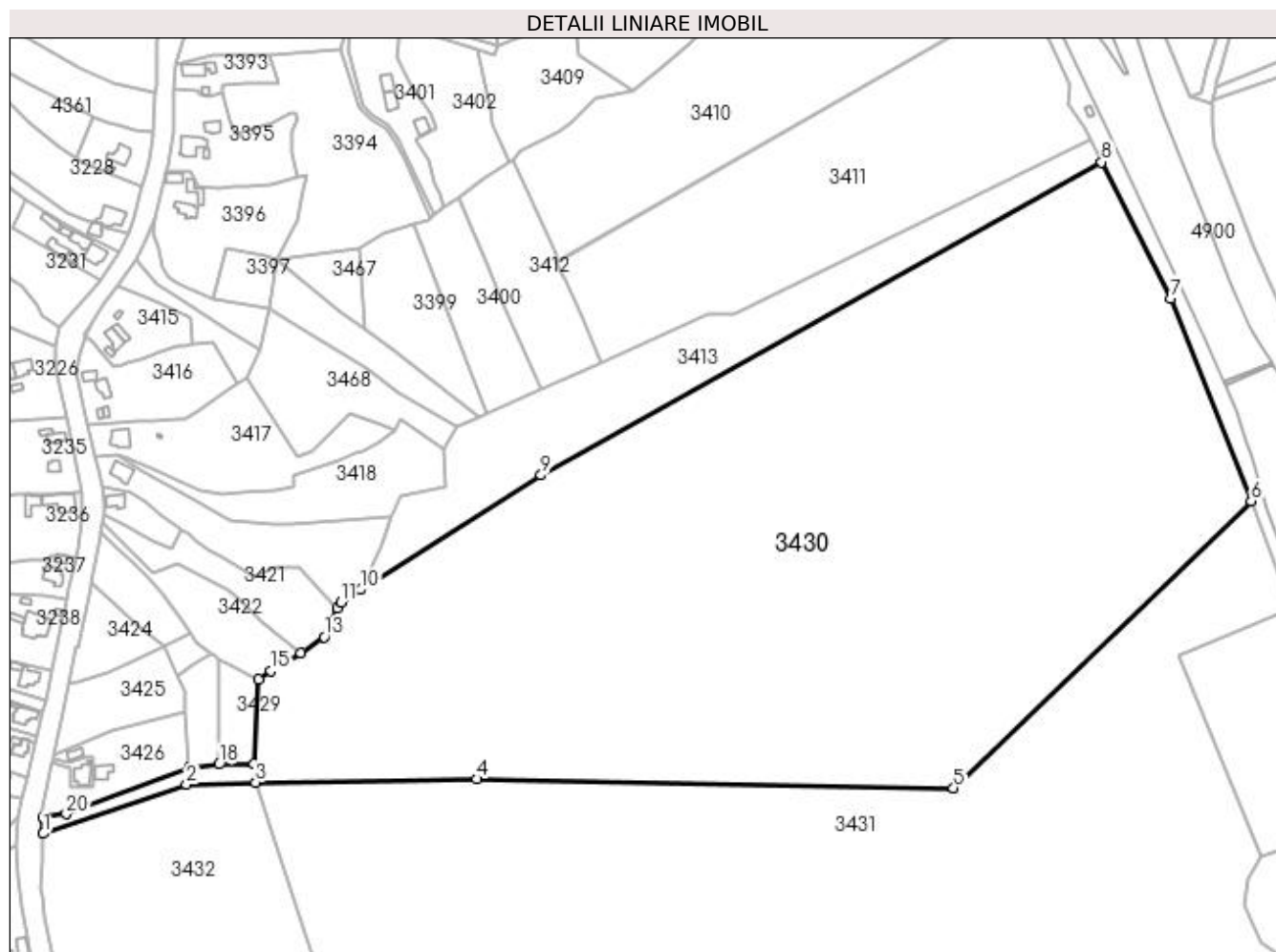
Inscrieri privind dezmembramintele dreptului de proprietate, drepturi reale de garanție și sarcini	Referințe
NU SUNT	

## Anexa Nr. 1 La Partea I

## Teren

Nr cadastral	Suprafața (mp)*	Observații / Referințe
80834	123.359	

\* Suprafața este determinată în planul de proiecție Stereo 70.



## Date referitoare la teren

Crt	Categorie folosință	Intravilan	Suprafața (mp)	Tarla	Parcelă	Nr. topo	Observații / Referințe
1	pasune	DA	1.122	16	283,284,286	-	Conform PUG
2	pasune	NU	122.237	16	283,284,287	-	

## Lungime Segmente

1) Valorile lungimilor segmentelor sunt obținute din proiecție în plan.

Punct început	X / Y	Punct sfârșit	X / Y	Lungime segment (** (m))
1	508.314,926 419.670,029	2	508.399,776 419.699,274	89.748
3	508.440,974 419.700,485	4	508.571,89 419.702,441	130.931
5	508.854,66 419.697,152	6	509.031,087 419.867,153	245.004
7	508.983,585 419.987,369	8	508.942,572 420.068,001	90.463

Punct început	X / Y	Punct sfârșit	X / Y	Lungime segment (** (m))
2	508.399,776 419.699,274	3	508.440,974 419.700,485	41.216
4	508.571,89 419.702,441	5	508.854,66 419.697,152	282.819
6	509.031,087 419.867,153	7	508.983,585 419.987,369	129.261
8	508.942,572 420.068,001	9	508.610,172 419.882,52	380.648

Punct început	X / Y	Punct sfârșit	X / Y	Lungime segment (** (m)
9	508.610,172 419.882,52	10	508.503,102 419.814,604	126.793
11	508.491,28 419.807,105	12	508.489,317 419.803,864	3.789
13	508.481,554 419.786,704	14	508.467,71 419.777,228	16.776
15	508.449,961 419.766,402	16	508.442,564 419.761,385	8.938
17	508.439,991 419.711,55	18	508.419,081 419.711,152	20.914
19	508.401,687 419.709,023	20	508.328,618 419.681,687	78.015
21	508.314,892 419.679,643	1	508.314,926 419.670,029	9.614

Punct început	X / Y	Punct sfârșit	X / Y	Lungime segment (** (m)
10	508.503,102 419.814,604	11	508.491,28 419.807,105	14.0
12	508.489,317 419.803,864	13	508.481,554 419.786,704	18.834
14	508.467,71 419.777,228	15	508.449,961 419.766,402	20.79
16	508.442,564 419.761,385	17	508.439,991 419.711,55	49.901
18	508.419,081 419.711,152	19	508.401,687 419.709,023	17.524
20	508.328,618 419.681,687	21	508.314,892 419.679,643	13.877

\*\* Lungimile segmentelor sunt determinate în planul de proiecție Stereo 70 și sunt rotunjite la 1 milimetru.

\*\*\* Distanța dintre puncte este formată din segmente cumulate ce sunt mai mici decât valoarea 1 milimetru.



**DATE DESPRE IMOBILUL NR. 3431**

Oficiul de Cadastru și Publicitate Imobiliară ARGES  
Biroul de Cadastru și Publicitate Imobiliară Campulung

**A. Partea I. Descrierea imobilului**

TEREN Extravilan

Adresa: Jud. Arges

Nr. Crt	Nr cadastral Nr. topografic	Suprafața* (mp)	Observații / Referințe
A1		189.460	Sector cadastral:35 Teren neimprejmuit;

**B. Partea II. Proprietari și acte**

Inscrieri privitoare la dreptul de proprietate și alte drepturi reale		Referințe
/		
Act Normativ nr. 7, din 13/03/1996 emis de PARLAMENT (art. 13 alin. 15);		
B1	Inscrierea provizorie, drept de PROPRIETATE, dobandit prin Lege, cota actuala 1/1, cota initiala 1/1 1) COMUNA VALEA MARE PRAVAT, CIF:5010196	A1

**C. Partea III. SARCINI .**

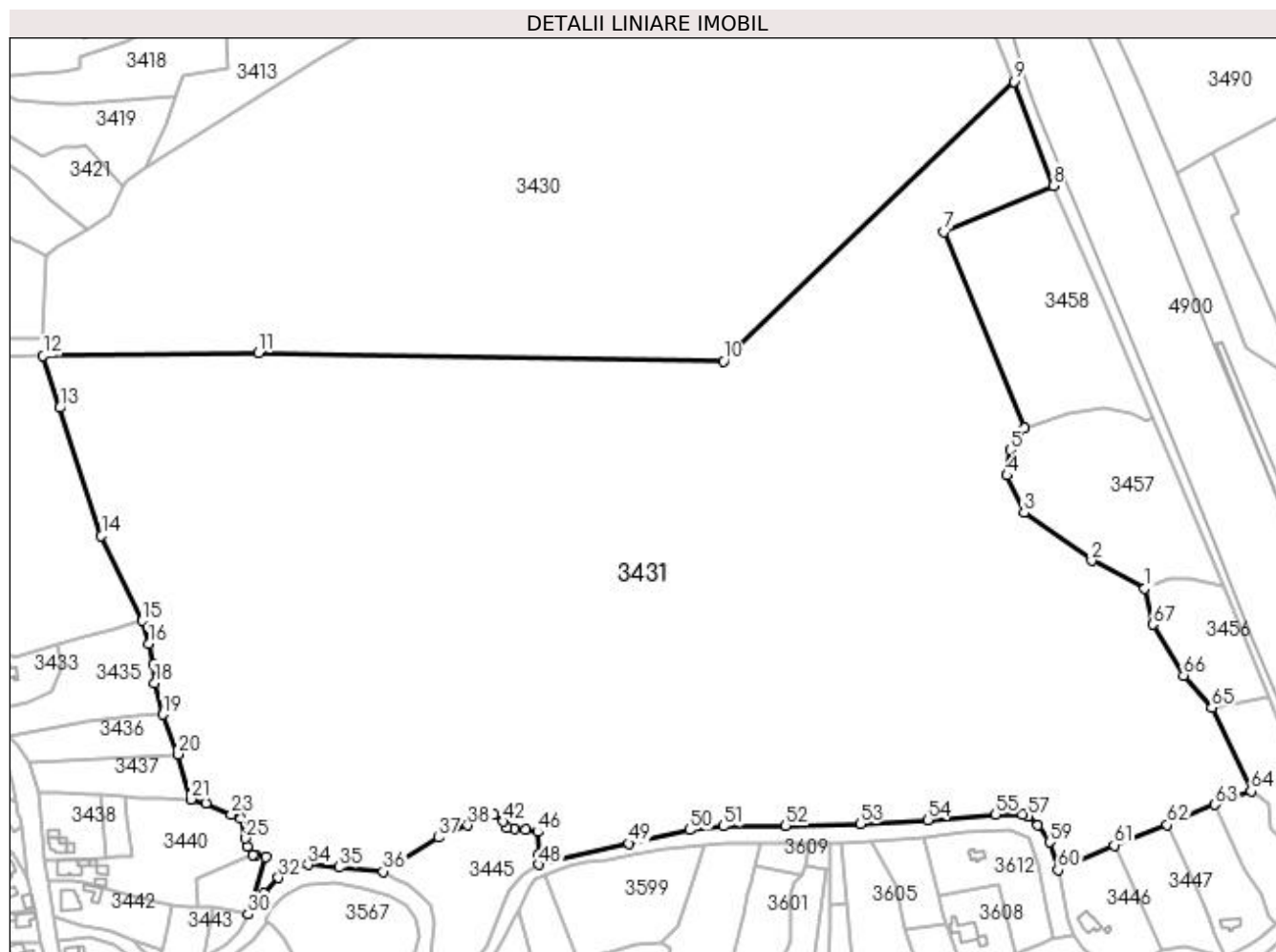
Inscrieri privind dezmembramintele dreptului de proprietate, drepturi reale de garanție și sarcini	Referințe
NU SUNT	

## Anexa Nr. 1 La Partea I

## Teren

Nr cadastral	Suprafața (mp)*	Observații / Referințe
	189.460	

\* Suprafața este determinată în planul de proiecție Stereo 70.



## Date referitoare la teren

Crt	Categorie folosință	Intra vilan	Suprafața (mp)	Tarla	Parcelă	Nr. topo	Observații / Referințe
1	pasune	NU	189.189	16	284,286,287	-	
2	pasune	NU	271	16	284	-	

## Lungime Segmente

1) Valorile lungimilor segmentelor sunt obținute din proiecție în plan.

Punct început	X / Y	Punct sfârșit	X / Y	Lungime segment	Punct început	X / Y	Punct sfârșit	X / Y	Lungime segment	Punct început	X / Y	Punct sfârșit	X / Y	Lungime segment
1	509.110,669 419.559,173	2	509.078,513 419.576,125	36.35 1	2	509.078,513 419.576,125	3	509.037,331 419.605,15	50.38 3	3	509.037,331 419.605,15	4	509.026,927 419.627,893	25.01
4	509.026,927 419.627,893	5	509.028,878 419.643,272	15.50 2	5	509.028,878 419.643,272	6	509.037,452 419.656,721	15.95	6	509.037,452 419.656,721	7	508.988,684 419.775,848	128.7 23
7	508.988,684 419.775,848	8	509.055,142 419.803,917	72.14 2	8	509.055,142 419.803,917	9	509.031,087 419.867,153	67.65 7	9	509.031,087 419.867,153	10	508.854,66 419.697,152	245.0 04
10	508.854,66 419.697,152	11	508.571,89 419.702,441	282.8 19	11	508.571,89 419.702,441	12	508.440,974 419.700,485	130.9 31	12	508.440,974 419.700,485	13	508.451,133 419.668,907	33.17 2
13	508.451,133 419.668,907	14	508.476,378 419.591,005	81.89	14	508.476,378 419.591,005	15	508.501,264 419.539,51	57.19 3	15	508.501,264 419.539,51	16	508.505,145 419.525,452	14.58 4

Punct început	X / Y	Punct sfârșit	X / Y	Lungime segment	Punct început	X / Y	Punct sfârșit	X / Y	Lungime segment	Punct început	X / Y	Punct sfârșit	X / Y	Lungime segment
16	508.505,145 419.525,452	17	508.508,251 419.512,921	12.91	17	508.508,251 419.512,921	18	508.508,728 419.501,704	11.227	18	508.508,728 419.501,704	19	508.513,91 419.482,62	19.775
19	508.513,91 419.482,62	20	508.523,11 419.458,37	25.937	20	508.523,11 419.458,37	21	508.530,876 419.431,128	28.327	21	508.530,876 419.431,128	22	508.540,247 419.428,837	9.647
22	508.540,247 419.428,837	23	508.555,364 419.421,901	16.632	23	508.555,364 419.421,901	24	508.561,302 419.419,216	6.517	24	508.561,302 419.419,216	25	508.564,214 419.407,266	12.3
25	508.564,214 419.407,266	26	508.565,05 419.402,307	5.029	26	508.565,05 419.402,307	27	508.568,493 419.397,186	6.171	27	508.568,493 419.397,186	28	508.570,085 419.397,03	1.6
28	508.570,085 419.397,03	29	508.576,319 419.395,999	6.319	29	508.576,319 419.395,999	30	508.565,624 419.361,156	36.447	30	508.565,624 419.361,156	31	508.575,201 419.373,632	15.728
31	508.575,201 419.373,632	32	508.583,915 419.383,41	13.097	32	508.583,915 419.383,41	33	508.590,951 419.389,247	9.142	33	508.590,951 419.389,247	34	508.602,102 419.391,261	11.331
34	508.602,102 419.391,261	35	508.620,878 419.389,658	18.844	35	508.620,878 419.389,658	36	508.647,65 419.387,153	26.889	36	508.647,65 419.387,153	37	508.681,326 419.407,775	39.488
37	508.681,326 419.407,775	38	508.699,245 419.415,343	19.452	38	508.699,245 419.415,343	39	508.705,571 419.420,592	8.22	39	508.705,571 419.420,592	40	508.710,352 419.423,009	5.357
40	508.710,352 419.423,009	41	508.714,951 419.422,016	4.705	41	508.714,951 419.422,016	42	508.720,669 419.417,482	7.297	42	508.720,669 419.417,482	43	508.722,712 419.413,551	4.43
43	508.722,712 419.413,551	44	508.727,623 419.413,285	4.918	44	508.727,623 419.413,285	45	508.734,291 419.412,33	6.736	45	508.734,291 419.412,33	46	508.741,622 419.411,218	7.415
46	508.741,622 419.411,218	47	508.742,174 419.397,993	13.237	47	508.742,174 419.397,993	48	508.742,251 419.391,349	6.644	48	508.742,251 419.391,349	49	508.797,184 419.404,159	56.407
49	508.797,184 419.404,159	50	508.833,903 419.412,362	37.624	50	508.833,903 419.412,362	51	508.854,509 419.414,693	20.737	51	508.854,509 419.414,693	52	508.892,445 419.414,957	37.937
52	508.892,445 419.414,957	53	508.937,871 419.415,986	45.438	53	508.937,871 419.415,986	54	508.978,776 419.418,521	40.983	54	508.978,776 419.418,521	55	509.020,187 419.421,727	41.535
55	509.020,187 419.421,727	56	509.036,252 419.421,829	16.065	56	509.036,252 419.421,829	57	509.039,723 419.420,789	3.623	57	509.039,723 419.420,789	58	509.045,838 419.415,514	8.076
58	509.045,838 419.415,514	59	509.053,041 419.405,002	12.743	59	509.053,041 419.405,002	60	509.057,937 419.388,025	17.669	60	509.057,937 419.388,025	61	509.092,253 419.403,111	37.486
61	509.092,253 419.403,111	62	509.124,416 419.415,531	34.478	62	509.124,416 419.415,531	63	509.153,379 419.427,74	31.431	63	509.153,379 419.427,74	64	509.175,391 419.436,021	23.518
64	509.175,391 419.436,021	65	509.151,422 419.486,653	56.019	65	509.151,422 419.486,653	66	509.134,273 419.506,336	26.106	66	509.134,273 419.506,336	67	509.115,626 419.537,236	36.09
67	509.115,626 419.537,236	1	509.110,669 419.559,173	22.49										

\*\* Lungimile segmentelor sunt determinate în planul de proiecție Stereo 70 și sunt rotunjite la 1 milimetru.

\*\*\* Distanța dintre puncte este formată din segmente cumulate ce sunt mai mici decât valoarea 1 milimetru.





**DATE DESPRE IMOBILUL NR. 3432**

Oficiul de Cadastru și Publicitate Imobiliară ARGES  
Biroul de Cadastru și Publicitate Imobiliară Campulung

**A. Partea I. Descrierea imobilului**

TEREN Extravilan

Adresa: Jud. Arges

Nr. Crt	Nr cadastral Nr. topografic	Suprafața* (mp)	Observații / Referințe
A1		24.646	Sector cadastral:35 Teren neimprejmit;

**B. Partea II. Proprietari și acte**

Inscrieri privitoare la dreptul de proprietate și alte drepturi reale		Referințe
/		
Act Normativ nr. 7, din 13/03/1996 emis de PARLAMENT (art. 13 alin. 15);		
B1	Inscrierea provizorie, drept de PROPRIETATE, dobandit prin Lege, cota actuala 1/1, cota initiala 1/1 1) COMUNA VALEA MARE PRAVAT, CIF:5010196	A1

**C. Partea III. SARCINI .**

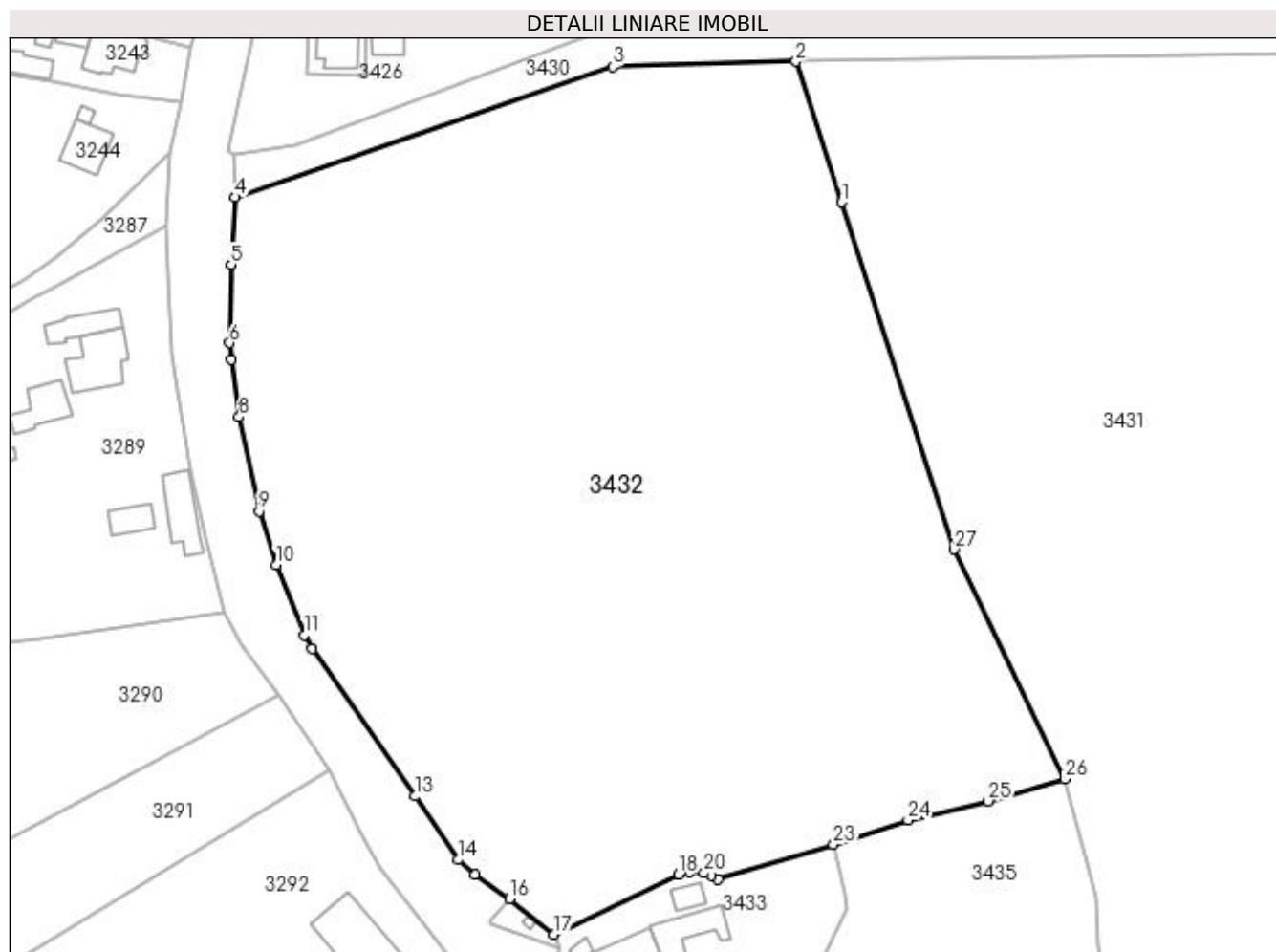
Inscrieri privind dezmembramintele dreptului de proprietate, drepturi reale de garanție și sarcini	Referințe
NU SUNT	

## Anexa Nr. 1 La Partea I

## Teren

Nr cadastral	Suprafața (mp)*	Observații / Referințe
	24.646	

\* Suprafața este determinată în planul de proiecție Stereo 70.



## Date referitoare la teren

Crt	Categorie folosință	Intra vilan	Suprafața (mp)	Tarla	Parcelă	Nr. topo	Observații / Referințe
1	curți constructii	NU	3.109	16	284	-	teren de fotbal
2	faneata	NU	21.537	16	284	-	

## Lungime Segmente

1) Valorile lungimilor segmentelor sunt obținute din proiecție în plan.

Punct început	X / Y	Punct sfârșit	X / Y	Lungime segment (** (m)
1	508.451,133 419.668,907	2	508.440,974 419.700,485	33.172
3	508.399,776 419.699,274	4	508.314,926 419.670,029	89.748
5	508.314,132 419.654,837	6	508.313,814 419.637,296	17.544
7	508.314,132 419.633,566	8	508.315,932 419.620,705	12.986

Punct început	X / Y	Punct sfârșit	X / Y	Lungime segment (** (m)
2	508.440,974 419.700,485	3	508.399,776 419.699,274	41.216
4	508.314,926 419.670,029	5	508.314,132 419.654,837	15.213
6	508.313,814 419.637,296	7	508.314,132 419.633,566	3.744
8	508.315,932 419.620,705	9	508.320,438 419.599,531	21.648

Punct început	X / Y	Punct sfârșit	X / Y	Lungime segment (** (m)
9	508.320,438 419.599,531	10	508.324,311 419.587,591	12.552
11	508.330,501 419.571,762	12	508.332,374 419.568,773	3.527
13	508.355,477 419.535,607	14	508.365,044 419.521,304	17.208
15	508.368,87 419.518,023	16	508.376,654 419.512,574	9.502
17	508.386,643 419.504,618	18	508.414,636 419.518,05	31.049
19	508.417,211 419.518,631	20	508.420,341 419.518,389	3.139
21	508.422,028 419.517,837	22	508.423,447 419.517,002	1.646
23	508.449,344 419.524,805	24	508.466,086 419.530,277	17.614
25	508.484,111 419.534,519	26	508.501,264 419.539,51	17.864
27	508.476,378 419.591,005	1	508.451,133 419.668,907	81.89

Punct început	X / Y	Punct sfârșit	X / Y	Lungime segment (** (m)
10	508.324,311 419.587,591	11	508.330,501 419.571,762	16.996
12	508.332,374 419.568,773	13	508.355,477 419.535,607	40.419
14	508.365,044 419.521,304	15	508.368,87 419.518,023	5.04
16	508.376,654 419.512,574	17	508.386,643 419.504,618	12.77
18	508.414,636 419.518,05	19	508.417,211 419.518,631	2.64
20	508.420,341 419.518,389	21	508.422,028 419.517,837	1.775
22	508.423,447 419.517,002	23	508.449,344 419.524,805	27.047
24	508.466,086 419.530,277	25	508.484,111 419.534,519	18.517
26	508.501,264 419.539,51	27	508.476,378 419.591,005	57.193

\*\* Lungimile segmentelor sunt determinate în planul de proiecție Stereo 70 și sunt rotunjite la 1 milimetru.

\*\*\* Distanța dintre puncte este formată din segmente cumulate ce sunt mai mici decât valoarea 1 milimetru.



**DATE DESPRE IMOBILUL NR. 3433**

Oficiul de Cadastru și Publicitate Imobiliară ARGES  
Biroul de Cadastru și Publicitate Imobiliară Campulung

**A. Partea I. Descrierea imobilului**

TEREN Intravilan

Adresa: Loc. Bilcești, Nr. 77, Jud. Arges, PUNCTUL CAMIN CASA

Nr. Crt	Nr cadastral Nr. topografic	Suprafața* (mp)	Observații / Referințe
A1	80633	Din acte: 1.433 Masurata: 1.719	Sector cadastral:35 Teren imprejmuit;

**Construcții**

Crt	Nr cadastral Nr. topografic	Adresa	Observații / Referințe
A1.1	80633-C1	Loc. Bilcești, Nr. 77, Jud. Arges, PUNCTUL CAMIN CASA	Nr. niveluri:1; S. construita la sol:188 mp; S. construita desfasurata:188 mp; Construita in anul 1962 din caramida , acoperis tabla. Nu are Certificat Energetic.
A1.2	80633-C2	Loc. Bilcești, Nr. 77, Jud. Arges, PUNCTUL CAMIN CASA	Nr. niveluri:1; S. construita la sol:122 mp; S. construita desfasurata:122 mp; Construita in anul 1985 din caramida, acoperis din tabla;se rectifica cf.art.12,alin.16 (Legea7/1996)
A1.3		Loc. Bilcești, Nr. 77, Jud. Arges, PUNCTUL CAMIN CASA	Nr. niveluri:1; S. construita la sol:33 mp; S. construita desfasurata:33 mp;
A1.4		Loc. Bilcești, Nr. 77, Jud. Arges, PUNCTUL CAMIN CASA	Nr. niveluri:1; S. construita la sol:7 mp; S. construita desfasurata:7 mp;
A1.5		Loc. Bilcești, Nr. 77, Jud. Arges, PUNCTUL CAMIN CASA	Nr. niveluri:1; S. construita la sol:14 mp; S. construita desfasurata:14 mp;

**B. Partea II. Proprietari și acte**

Inscrieri privitoare la dreptul de proprietate și alte drepturi reale		Referințe
<b>3572 / 19/03/2012</b>		
Act Administrativ nr. 139598, din 20/05/2009 emis de CJSPDPAT ARGES (act notarial nr. 90/14-01-1978 emis de NOTARIATUL DE STAT LOCAL CAMPULUNG; act administrativ nr. 405/13-09-1985 emis de CONSILIUL POPULAR AL COM. VALEA MARE PRAVAT; act administrativ nr. 690/22-02-2012 emis de PRIMARIA COMUNEI VALEA MARE PRAVAT; act administrativ nr. 691/22-02-2012 emis de PRIMARIA COMUNEI VALEA MARE PRAVAT;);		
B1	Intabulare, drept de PROPRIETATE, dobandit prin Reconstituire, cota actuala 1/1, cota initiala 1/1 1) TAMASI DUMITRU	A1
B2	Intabulare, drept de PROPRIETATE, dobandit prin Conventie, cota actuala 1/1, cota initiala 1/1 1) TAMASI DUMITRU, necasatorit	A1.1
B3	Intabulare, drept de PROPRIETATE, dobandit prin Construire, cota actuala 1/1, cota initiala 1/1 1) TAMASI DUMITRU	A1.2
/		
Act Normativ nr. 7, din 13/03/1996 emis de PARLAMENT (art. 12 alin. 16 );		
B4	Intabulare, drept de PROPRIETATE, dobandit prin Construire, cota actuala 1/1, cota initiala 1/1 1) TAMASI DUMITRU	A1.3, A1.4, A1.5

**C. Partea III. SARCINI .**

Inscrieri privind dezmembramintele dreptului de proprietate, drepturi reale de garanție și sarcini	Referințe
NU SUNT	

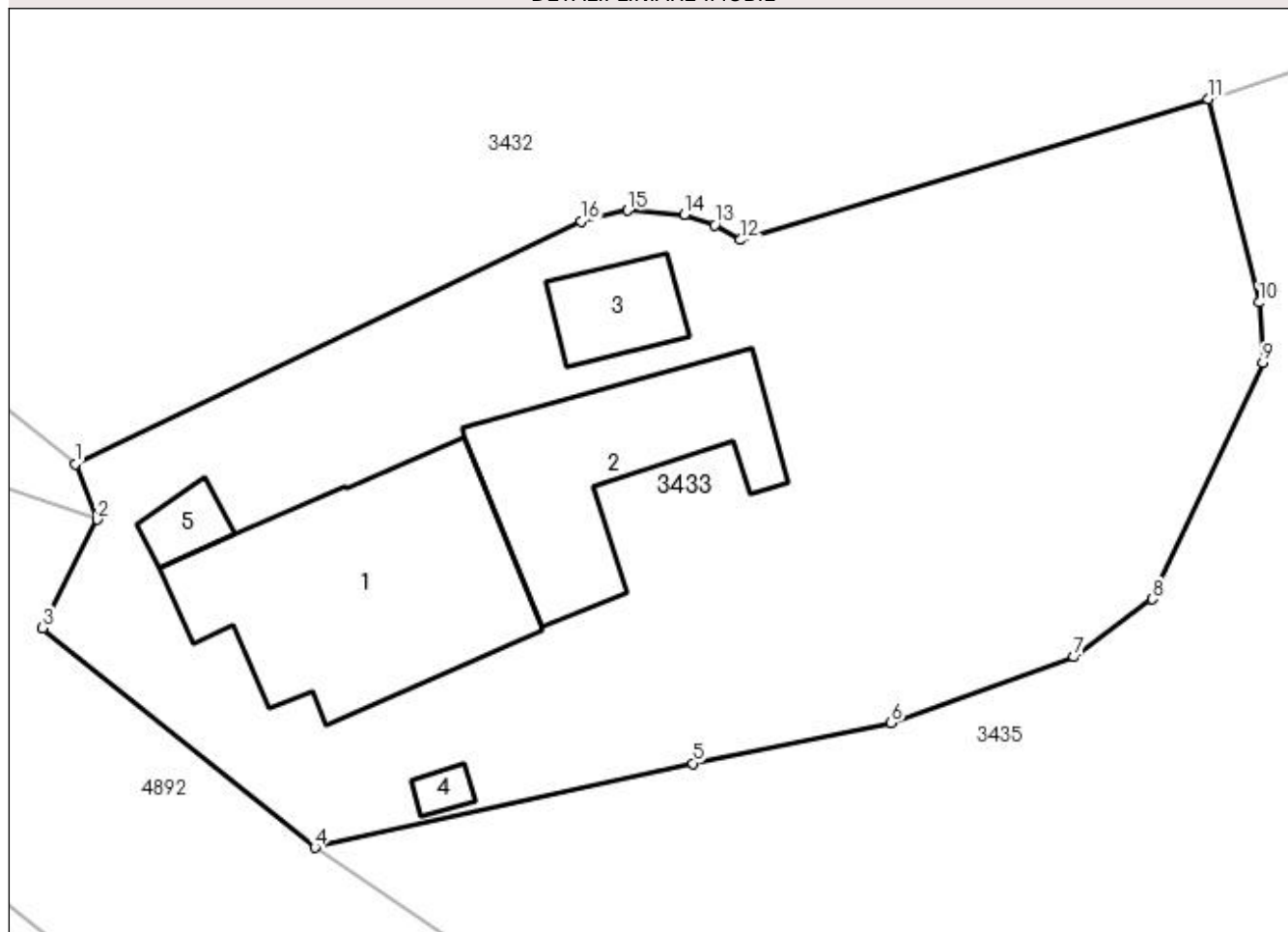
## Anexa Nr. 1 La Partea I

## Teren

Nr cadastral	Suprafața (mp)*	Observații / Referințe
80633	Din acte: 1.433 Masurata: 1.719	

\* Suprafața este determinată în planul de proiecție Stereo 70.

## DETALII LINIARE IMOBIL



## Date referitoare la teren

Crt	Categorie folosință	Intravilan	Suprafața (mp)	Tarla	Parcelă	Nr. topo	Observații / Referințe
1	curți constructii	DA	532	4	176,177	-	
2	faneata	DA	1.187	4	178	-	

## Date referitoare la construcții

Crt	Număr	Destinație construcție	Supraf. (mp)	Situație juridică	Observații / Referințe
A1.1	80633-C1	construcții de locuințe	188	Cu acte	Nr. niveluri:1; S. construita la sol:188 mp; S. construita desfasurata:188 mp; Construita in anul 1962 din caramida , acoperis tabla. Nu are Certificat Energetic.
A1.2	80633-C2	construcții anexa	Din acte: 115 Masurata: 122	Cu acte	Nr. niveluri:1; S. construita la sol:122 mp; S. construita desfasurata:122 mp; Construita in anul 1985 din caramida, acoperis din tabla;se rectifica cf.art.12,alin.16(Legea7/1996)
A1.3		construcții anexa	33	Cu acte	Nr. niveluri:1; S. construita la sol:33 mp; S. construita desfasurata:33 mp;
A1.4		construcții anexa	7	Cu acte	Nr. niveluri:1; S. construita la sol:7 mp; S. construita desfasurata:7 mp;
A1.5		construcții anexa	14	Cu acte	Nr. niveluri:1; S. construita la sol:14 mp; S. construita desfasurata:14 mp;

**Lungime Segmente**

1) Valorile lungimilor segmentelor sunt obținute din proiecție în plan.

Punct început	X / Y	Punct sfârșit	X / Y	Lungime segment (** (m)
1	508.386,643 419.504,618	2	508.387,86 419.501,549	3.301
2	508.387,86 419.501,549	3	508.384,839 419.495,545	6.721
3	508.384,839 419.495,545	4	508.399,903 419.483,412	19.343
4	508.399,903 419.483,412	5	508.420,819 419.488,067	21.428
5	508.420,819 419.488,067	6	508.431,789 419.490,299	11.195
6	508.431,789 419.490,299	7	508.441,908 419.493,941	10.754
7	508.441,908 419.493,941	8	508.446,256 419.497,139	5.397
8	508.446,256 419.497,139	9	508.452,353 419.510,223	14.435
9	508.452,353 419.510,223	10	508.452,142 419.513,546	3.33
10	508.452,142 419.513,546	11	508.449,344 419.524,805	11.601
11	508.449,344 419.524,805	12	508.423,447 419.517,002	27.047
12	508.423,447 419.517,002	13	508.422,028 419.517,837	1.646
13	508.422,028 419.517,837	14	508.420,341 419.518,389	1.775
14	508.420,341 419.518,389	15	508.417,211 419.518,631	3.139
15	508.417,211 419.518,631	16	508.414,636 419.518,05	2.64
16	508.414,636 419.518,05	1	508.386,643 419.504,618	31.049

\*\* Lungimile segmentelor sunt determinate în planul de proiecție Stereo 70 și sunt rotunjite la 1 milimetru.

\*\*\* Distanța dintre puncte este formată din segmente cumulate ce sunt mai mici decât valoarea 1 milimetru.





**DATE DESPRE IMOBILUL NR. 3434**

Oficiul de Cadastru și Publicitate Imobiliară ARGES  
Biroul de Cadastru și Publicitate Imobiliară Campulung

**A. Partea I. Descrierea imobilului**

TEREN Extravilan

Adresa: Jud. Arges

Nr. Crt	Nr cadastral Nr. topografic	Suprafața* (mp)	Observații / Referințe
A1		68	Sector cadastral:35 Teren imprejmuit;

**Construcții**

Crt	Nr cadastral Nr. topografic	Adresa	Observații / Referințe
A1.1		Jud. Arges	Nr. niveluri:1; S. construita la sol:5 mp; S. construita desfasurata:5 mp; troita

**B. Partea II. Proprietari și acte**

Inscrieri privitoare la dreptul de proprietate și alte drepturi reale	Referințe
/	
Act Normativ nr. 7, din 13/03/1996 emis de PARLAMENT (art. 13 alin. 15);	
B1	Inscrierea provizorie, drept de PROPRIETATE, dobandit prin Lege, cota actuala 1/1, cota initiala 1/1
	1) COMUNA VALEA MARE PRAVAT, CIF:5010196

**C. Partea III. SARCINI .**

Inscrieri privind dezmembramintele dreptului de proprietate, drepturi reale de garanție și sarcini	Referințe
NU SUNT	

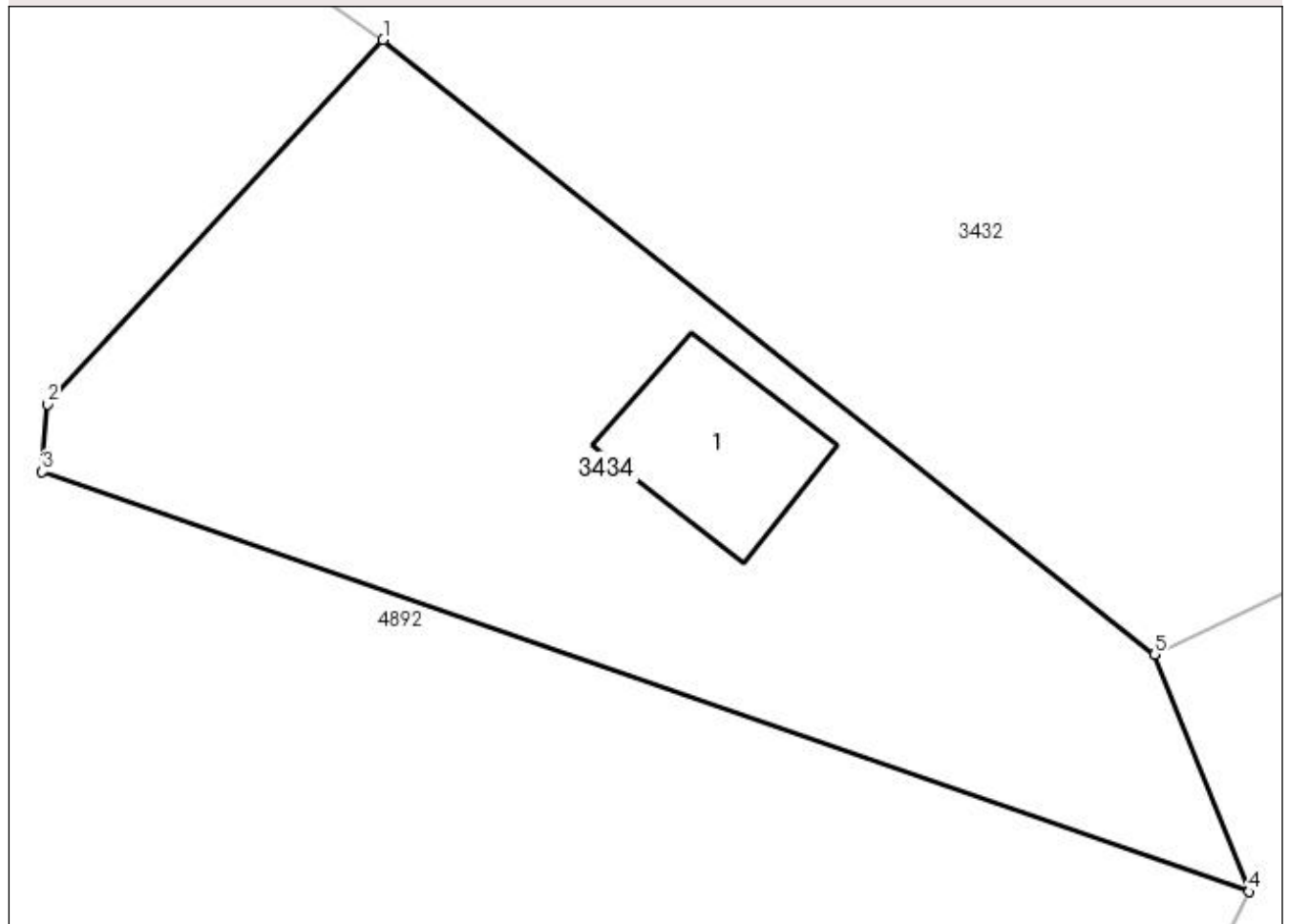
## Anexa Nr. 1 La Partea I

## Teren

Nr cadastral	Suprafața (mp)*	Observații / Referințe
	68	

\* Suprafața este determinată în planul de proiecție Stereo 70.

## DETALII LINIARE IMOBIL



## Date referitoare la teren

Crt	Categorie folosință	Intra vilan	Suprafața (mp)	Tarla	Parcelă	Nr. topo	Observații / Referințe
1	curți constructii	NU	68	16	284	-	

## Date referitoare la construcții

Crt	Număr	Destinație construcție	Supraf. (mp)	Situație juridică	Observații / Referințe
A1.1		constructii anexa	5	Cu acte	Nr. niveluri:1; S. construita la sol:5 mp; S. construita desfasurata:5 mp; troita

## Lungime Segmente

1) Valorile lungimilor segmentelor sunt obținute din proiecție în plan.

Punct început	X / Y	Punct sfârșit	X / Y	Lungime segment (** (m)
1	508.376,654 419.512,574	2	508.372,308 419.507,855	6.415
2	508.372,308 419.507,855	3	508.372,238 419.506,984	0.874
3	508.372,238 419.506,984	4	508.387,86 419.501,549	16.54
4	508.387,86 419.501,549	5	508.386,643 419.504,618	3.301

Punct început	X / Y	Punct sfârșit	X / Y	Lungime segment (** (m)
5	508.386,643 419.504,618	1	508.376,654 419.512,574	12.77

\*\* Lungimile segmentelor sunt determinate în planul de proiecție Stereo 70 și sunt rotunjite la 1 milimetru.

\*\*\* Distanța dintre puncte este formată din segmente cumulate ce sunt mai mici decât valoarea 1 milimetru.



**DATE DESPRE IMOBILUL NR. 3435**

Oficiul de Cadastru și Publicitate Imobiliară ARGES  
Biroul de Cadastru și Publicitate Imobiliară Campulung

**A. Partea I. Descrierea imobilului**

TEREN Intravilan

Adresa: Loc. Bilcesti, Jud. Arges

Nr. Crt	Nr cadastral Nr. topografic	Suprafața* (mp)	Observații / Referințe
A1		Din acte: 4.000 Masurata: 3.893	Sector cadastral:35 Teren imprejmuit;

**B. Partea II. Proprietari și acte**

Inscrieri privitoare la dreptul de proprietate și alte drepturi reale		Referințe
/		
Act Administrativ nr. 116204, din 10/06/2002 emis de CJPSDPAT ARGES;		
B1	Intabulare, drept de PROPRIETATE, dobandit prin Reconstituire, cota actuala 1/1, cota initiala 1/1 1) <b>BRATU GHEORGHE</b>	A1

**C. Partea III. SARCINI .**

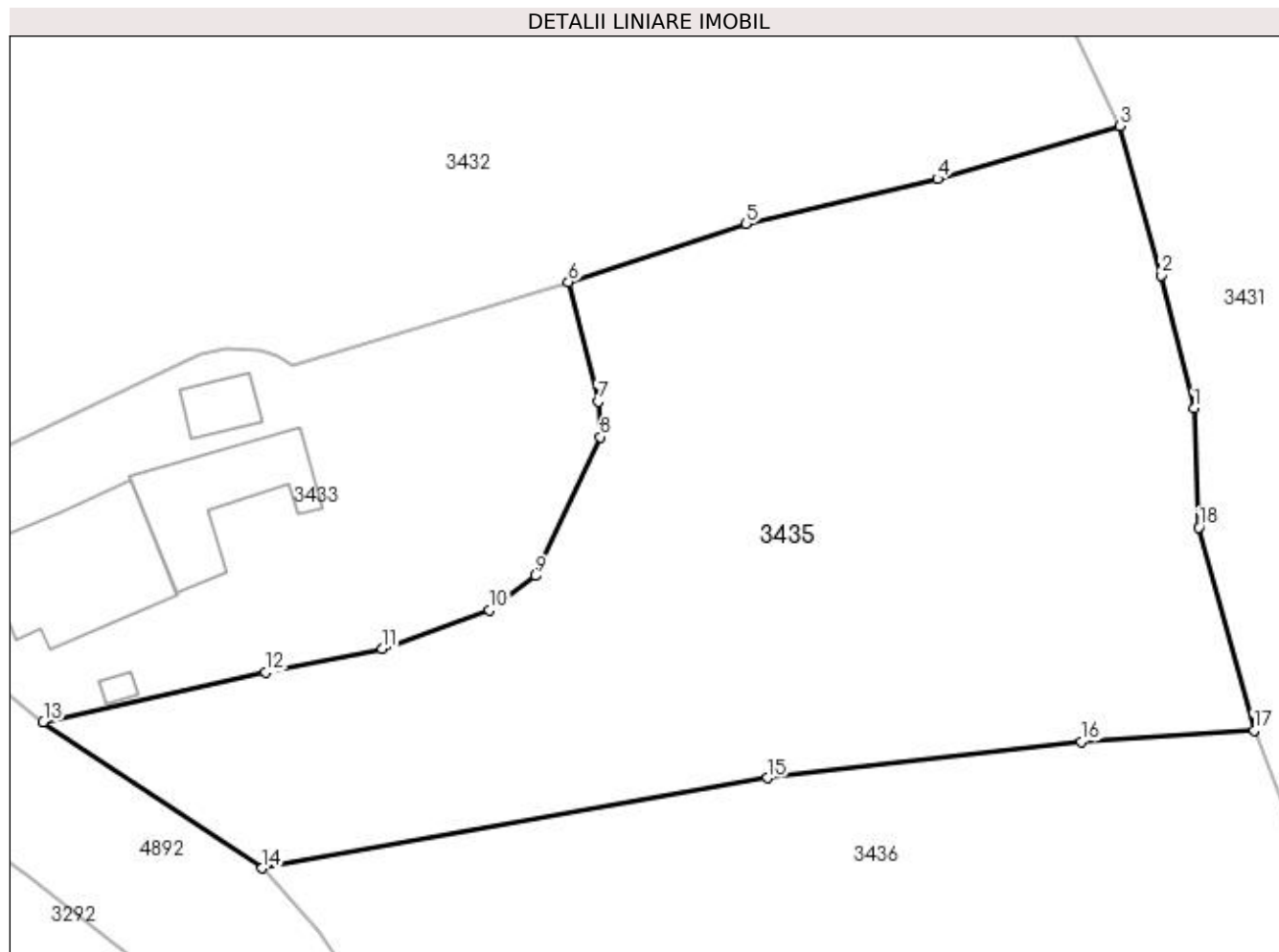
Inscrieri privind dezmembramintele dreptului de proprietate, drepturi reale de garanție și sarcini	Referințe
NU SUNT	

## Anexa Nr. 1 La Partea I

## Teren

Nr cadastral	Suprafața (mp)*	Observații / Referințe
	Din acte: 4.000 Masurata: 3.893	

\* Suprafața este determinată în planul de proiecție Stereo 70.



## Date referitoare la teren

Crt	Categorie folosință	Intra vilan	Suprafața (mp)	Tarla	Parcelă	Nr. topo	Observații / Referințe
1	faneata	DA	3.893	4	177,179,180	-	În act se regăsește T16 și P486

## Lungime Segmente

1) Valorile lungimilor segmentelor sunt obținute din proiecție în plan.

Punct început	X / Y	Punct sfârșit	X / Y	Lungime segment (** (m)
1	508.508,251 419.512,921	2	508.505,145 419.525,452	12.91
2	508.505,145 419.525,452	3	508.501,264 419.539,51	14.584
3	508.501,264 419.539,51	4	508.484,111 419.534,519	17.864
4	508.484,111 419.534,519	5	508.466,086 419.530,277	18.517
5	508.466,086 419.530,277	6	508.449,344 419.524,805	17.614

Punct început	X / Y	Punct sfârșit	X / Y	Lungime segment (** (m)
6	508.449,344 419.524,805	7	508.452,142 419.513,546	11.601
7	508.452,142 419.513,546	8	508.452,353 419.510,223	3.33
8	508.452,353 419.510,223	9	508.446,256 419.497,139	14.435
9	508.446,256 419.497,139	10	508.441,908 419.493,941	5.397
10	508.441,908 419.493,941	11	508.431,789 419.490,299	10.754
11	508.431,789 419.490,299	12	508.420,819 419.488,067	11.195
12	508.420,819 419.488,067	13	508.399,903 419.483,412	21.428
13	508.399,903 419.483,412	14	508.420,52 419.469,63	24.799
14	508.420,52 419.469,63	15	508.468,07 419.478,13	48.304
15	508.468,07 419.478,13	16	508.497,65 419.481,54	29.776
16	508.497,65 419.481,54	17	508.513,91 419.482,62	16.296
17	508.513,91 419.482,62	18	508.508,728 419.501,704	19.775
18	508.508,728 419.501,704	1	508.508,251 419.512,921	11.227

\*\* Lungimile segmentelor sunt determinate în planul de proiecție Stereo 70 și sunt rotunjite la 1 milimetru.

\*\*\* Distanța dintre puncte este formată din segmente cumulate ce sunt mai mici decât valoarea 1 milimetru.





**DATE DESPRE IMOBILUL NR. 3436**

Oficiul de Cadastru și Publicitate Imobiliară ARGES  
Biroul de Cadastru și Publicitate Imobiliară Campulung

**A. Partea I. Descrierea imobilului**

TEREN Intravilan

Nr. cadastral vechi:828

Adresa: Loc. Bilcești, Jud. Argeș, pct" Pod Bogatești"

Nr. Crt	Nr cadastral Nr. topografic	Suprafața* (mp)	Observații / Referințe
A1	80213	2.029	Sector cadastral:35 Teren imprejmuit;

**B. Partea II. Proprietari și acte**

Inscrieri privitoare la dreptul de proprietate și alte drepturi reale		Referințe
<b>1785 / 22/02/2010</b>		
Act Notarial nr. 211, din 19/02/2010 emis de BNP TULUCA FILOFTEIA;		
B1	Intabulare, drept de PROPRIETATE, dobândit prin Convenție, cota actuala 1/1, cota initiala 1/1 1) <b>DAMIAN ALEXANDRU</b> , necasatorit, lipsă CNP	A1

**C. Partea III. SARCINI**

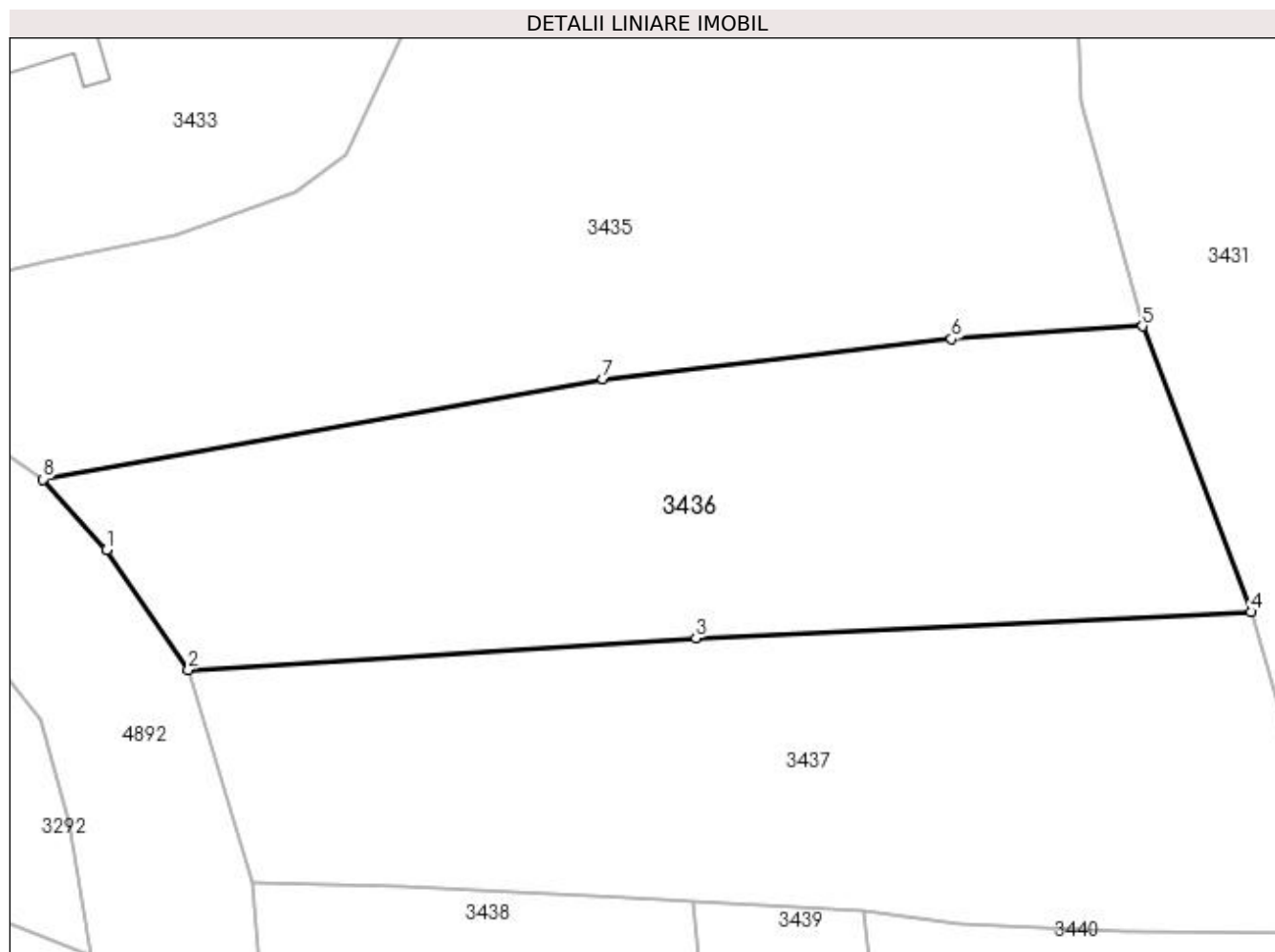
Inscrieri privind dezmembramintele dreptului de proprietate, drepturi reale de garanție și sarcini		Referințe
<b>1785 / 22/02/2010</b>		
Act Notarial nr. 211, din 19/02/2010 emis de BNP TULUCA FILOFTEIA;		
C1	Intabulare, drept de UZUFRACT VIAGER, dobândit prin Convenție, cota actuala 1/1, cota initiala 1/1 1) <b>DAMIAN ION</b> , lipsă CNP	A1

## Anexa Nr. 1 La Partea I

## Teren

Nr cadastral	Suprafața (mp)*	Observații / Referințe
80213	2.029	

\* Suprafața este determinată în planul de proiecție Stereo 70.



## Date referitoare la teren

Crt	Categorie folosință	Intra vilan	Suprafața (mp)	Tarla	Parcelă	Nr. topo	Observații / Referințe
1	faneata	DA	2.029	4	181	-	

## Lungime Segmente

1) Valorile lungimilor segmentelor sunt obținute din proiecție în plan.

Punct început	X / Y	Punct sfârșit	X / Y	Lungime segment (** (m)
1	508.425,91 419.463,62	2	508.432,86 419.453,47	12.301
2	508.432,86 419.453,47	3	508.475,96 419.456,17	43.184
3	508.475,96 419.456,17	4	508.523,11 419.458,37	47.201
4	508.523,11 419.458,37	5	508.513,91 419.482,62	25.937
5	508.513,91 419.482,62	6	508.497,65 419.481,54	16.296

Punct început	X / Y	Punct sfârșit	X / Y	Lungime segment (** (m)
6	508.497,65 419.481,54	7	508.468,07 419.478,13	29.776
7	508.468,07 419.478,13	8	508.420,52 419.469,63	48.304
8	508.420,52 419.469,63	1	508.425,91 419.463,62	8.073

\*\* Lungimile segmentelor sunt determinate în planul de proiecție Stereo 70 și sunt rotunjite la 1 milimetru.

\*\*\* Distanța dintre puncte este formată din segmente cumulate ce sunt mai mici decât valoarea 1 milimetru.



**DATE DESPRE IMOBILUL NR. 3437**

Oficiul de Cadastru și Publicitate Imobiliară ARGES  
Biroul de Cadastru și Publicitate Imobiliară Campulung

**A. Partea I. Descrierea imobilului**

TEREN Intravilan

Adresa: Loc. Bilcesti, Nr. 77, Jud. Arges, PCT."IN BILCESTI"

Nr. Crt	Nr cadastral Nr. topografic	Suprafața* (mp)	Observații / Referințe
A1	81218	2.105	Sector cadastral:35 Teren imprejmuit;

**B. Partea II. Proprietari și acte**

Inscrieri privitoare la dreptul de proprietate și alte drepturi reale		Referințe
<b>2533 / 25/02/2016</b>		
Act Notarial nr. 307, din 24/02/2016 emis de Zipisi Cornelia;		
B2	Intabulare, drept de PROPRIETATE, dobandit prin Conventie, cota actuala 1/1, cota initiala 1/1 1) TĂMAȘ FLORIAN VIOREL, casatorit cu 2) TĂMAȘ IONELA MIHAELA	A1

**C. Partea III. SARCINI .**

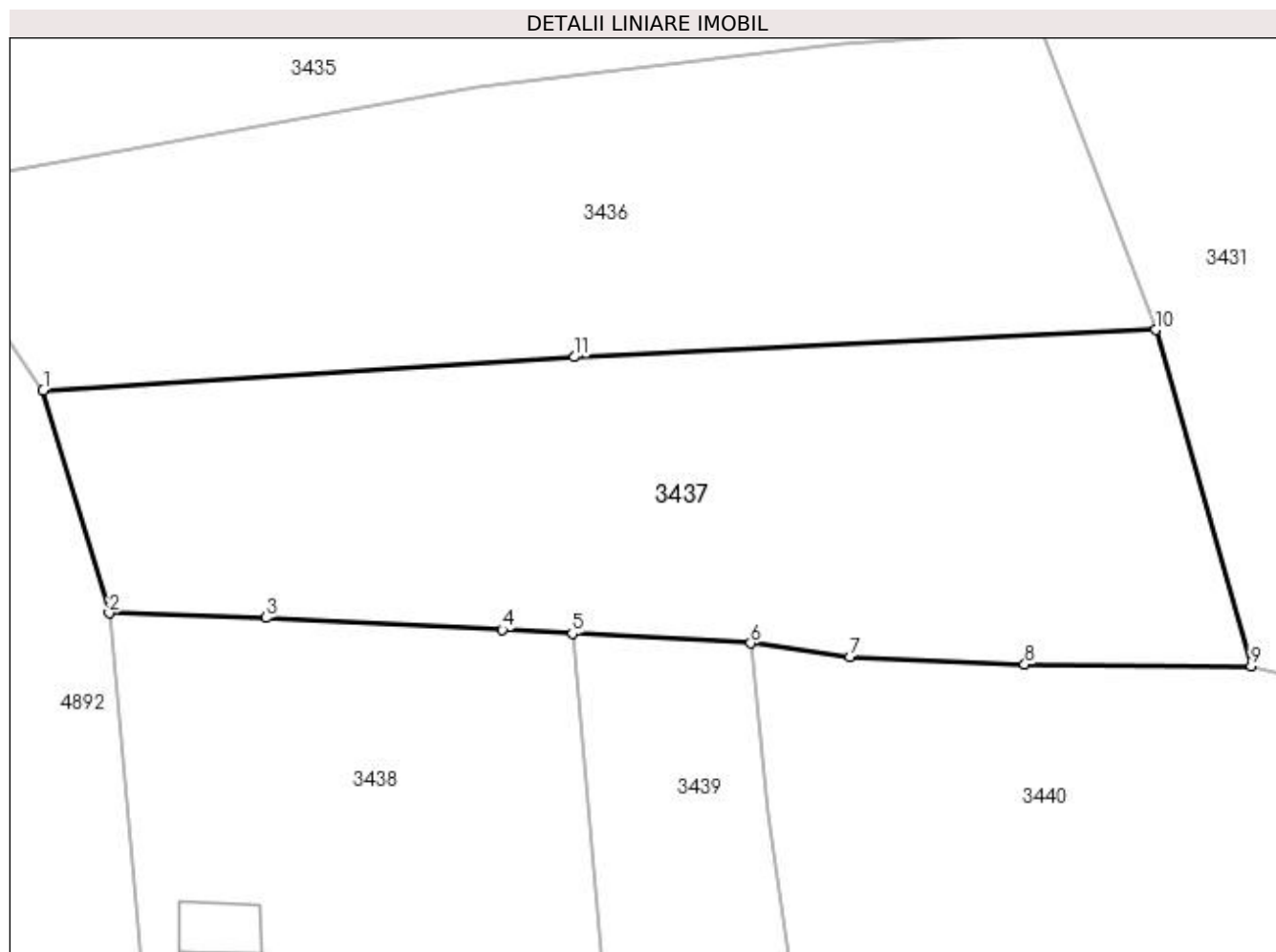
Inscrieri privind dezmembramintele dreptului de proprietate, drepturi reale de garanție și sarcini	Referințe
NU SUNT	

## Anexa Nr. 1 La Partea I

## Teren

Nr cadastral	Suprafața (mp)*	Observații / Referințe
81218	2.105	

\* Suprafața este determinată în planul de proiecție Stereo 70.



## Date referitoare la teren

Crt	Categorie folosință	Intra vilan	Suprafața (mp)	Tarla	Parcelă	Nr. topo	Observații / Referințe
1	faneata	DA	2.105	4	182,183	-	

## Lungime Segmente

1) Valorile lungimilor segmentelor sunt obținute din proiecție în plan.

Punct început	X / Y	Punct sfârșit	X / Y	Lungime segment (** (m)
1	508.432,86 419.453,47	2	508.438,219 419.435,405	18.843
2	508.438,219 419.435,405	3	508.450,97 419.435,031	12.756
3	508.450,97 419.435,031	4	508.470,131 419.434,051	19.186
4	508.470,131 419.434,051	5	508.475,794 419.433,748	5.671
5	508.475,794 419.433,748	6	508.490,282 419.432,976	14.509

Punct început	X / Y	Punct sfârșit	X / Y	Lungime segment (** (m)
6	508.490,282 419.432,976	7	508.498,32 419.431,86	8.115
7	508.498,32 419.431,86	8	508.512,511 419.431,237	14.205
8	508.512,511 419.431,237	9	508.530,876 419.431,128	18.365
9	508.530,876 419.431,128	10	508.523,11 419.458,37	28.327
10	508.523,11 419.458,37	11	508.475,96 419.456,17	47.201
11	508.475,96 419.456,17	1	508.432,86 419.453,47	43.184

\*\* Lungimile segmentelor sunt determinate în planul de proiecție Stereo 70 și sunt rotunjite la 1 milimetru.

\*\*\* Distanța dintre puncte este formată din segmente cumulate ce sunt mai mici decât valoarea 1 milimetru.





**DATE DESPRE IMOBILUL NR. 3438**

Oficiul de Cadastru și Publicitate Imobiliară ARGES  
Biroul de Cadastru și Publicitate Imobiliară Campulung

**A. Partea I. Descrierea imobilului**

TEREN Intravilan

Adresa: Loc. Bilcești, Nr. 76, Jud. Arges, PUNCT"ACASA"-T4,P185

Nr. Crt	Nr cadastral Nr. topografic	Suprafața* (mp)	Observații / Referințe
A1	80797	1.500	Sector cadastral:35 Teren neimprijmit;

**Construcții**

Crt	Nr cadastral Nr. topografic	Adresa	Observații / Referințe
A1.1	80797-C1	Loc. Bilcești, Nr. 76, Jud. Arges, PUNCT"ACASA"-T4,P185	Nr. niveluri:1; S. construita la sol:72 mp; S. construita desfasurata:72 mp; Casa din caranida.Nu poseda certificat energetic.
A1.2	80797-C2	Loc. Bilcești, Nr. 76, Jud. Arges, PUNCT"ACASA"-T4,P185	Nr. niveluri:1; S. construita la sol:22 mp; S. construita desfasurata:22 mp; Anexa din caramida .Nu poseda certificat energetic>
A1.3		Loc. Bilcești, Nr. 76, Jud. Arges, PUNCT"ACASA"-T4,P185	Nr. niveluri:1; S. construita la sol:27 mp; S. construita desfasurata:27 mp;
A1.4		Loc. Bilcești, Nr. 76, Jud. Arges, PUNCT"ACASA"-T4,P185	Nr. niveluri:1; S. construita la sol:19 mp; S. construita desfasurata:19 mp;

**B. Partea II. Proprietari și acte**

Inscrieri privitoare la dreptul de proprietate și alte drepturi reale		Referințe
<b>11713 / 03/06/2021</b>		
Act Notarial nr. 826, din 02/06/2021 emis de ZIPISI ANDREEA BIANCA;		
B8	Intabulare, drept de PROPRIETATE- bun comun, dobandit prin Conventie, cota actuala 1/1, cota initiala 1/1 1) FETESCU DENIS 2) FETESCU IONELA-ANCA, soti	A1, A1.1, A1.2
/		
Act Normativ nr. 7, din 13/03/1996 emis de PARLAMENT (art. 12 alin. 16 );		
B9	Intabulare, drept de PROPRIETATE, dobandit prin Construire, cota actuala 1/1, cota initiala 1/1 1) FETESCU DENIS 2) FETESCU IONELA-ANCA	A1.3, A1.4

**C. Partea III. SARCINI .**

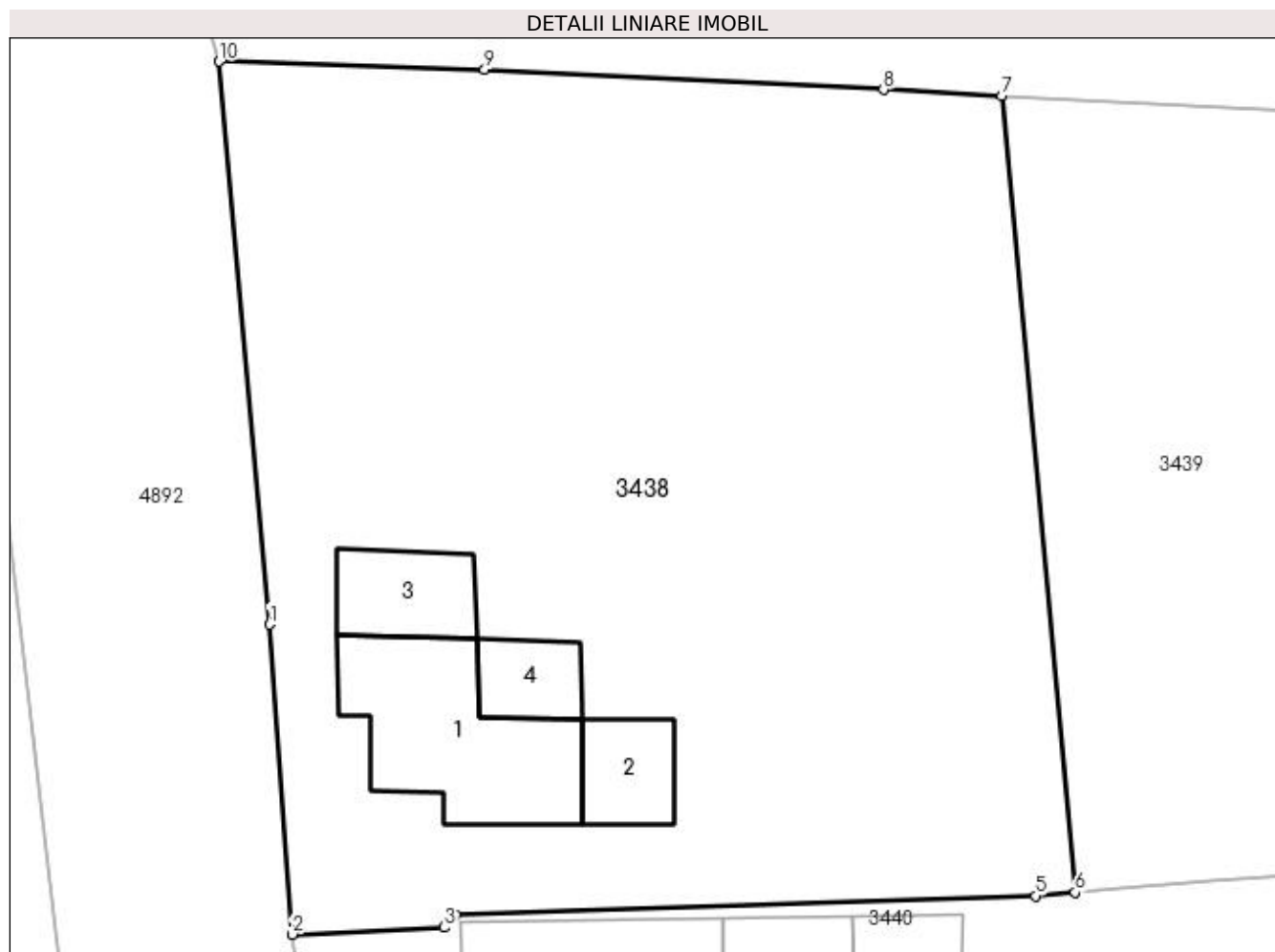
Inscrieri privind dezmembramintele dreptului de proprietate, drepturi reale de garanție și sarcini	Referințe
NU SUNT	

## Anexa Nr. 1 La Partea I

## Teren

Nr cadastral	Suprafața (mp)*	Observații / Referințe
80797	1.500	

\* Suprafața este determinată în planul de proiecție Stereo 70.



## Date referitoare la teren

Crt	Categorie folosință	Intra vilan	Suprafața (mp)	Tarla	Parcelă	Nr. topo	Observații / Referințe
1	curți constructii	DA	1.500	4	185	-	PUNCTUL "ACASA"

## Date referitoare la construcții

Crt	Număr	Destinație construcție	Supraf. (mp)	Situație juridică	Observații / Referințe
A1.1	80797-C1	construcții de locuințe	72	Cu acte	Nr. niveluri:1; S. construită la sol:72 mp; S. construită desfasurată:72 mp; Casa din caramida.Nu posedă certificat energetic.
A1.2	80797-C2	construcții anexa	22	Cu acte	Nr. niveluri:1; S. construită la sol:22 mp; S. construită desfasurată:22 mp; Anexa din caramida .Nu posedă certificatul energetic>
A1.3		construcții anexa	27	Cu acte	Nr. niveluri:1; S. construită la sol:27 mp; S. construită desfasurată:27 mp;
A1.4		construcții anexa	19	Cu acte	Nr. niveluri:1; S. construită la sol:19 mp; S. construită desfasurată:19 mp;

## Lungime Segmente

1) Valorile lungimilor segmentelor sunt obținute din proiecție în plan.

Punct început	X / Y	Punct sfârșit	X / Y	Lungime segment (** (m)
---------------	-------	---------------	-------	-------------------------

Punct început	X / Y	Punct sfârșit	X / Y	Lungime segment (** (m)
1	508.440,642 419.408,39	2	508.441,734 419.393,51	14.92
2	508.441,734 419.393,51	3	508.449,014 419.393,85	7.288
3	508.449,014 419.393,85	4	508.449,569 419.394,462	0.826
4	508.449,569 419.394,462	5	508.477,421 419.395,361	27.867
5	508.477,421 419.395,361	6	508.479,328 419.395,522	1.914
6	508.479,328 419.395,522	7	508.475,794 419.433,748	38.389
7	508.475,794 419.433,748	8	508.470,131 419.434,051	5.671
8	508.470,131 419.434,051	9	508.450,97 419.435,031	19.186
9	508.450,97 419.435,031	10	508.438,219 419.435,405	12.756
10	508.438,219 419.435,405	1	508.440,642 419.408,39	27.123

\*\* Lungimile segmentelor sunt determinate în planul de proiecție Stereo 70 și sunt rotunjite la 1 milimetru.

\*\*\* Distanța dintre puncte este formată din segmente cumulate ce sunt mai mici decât valoarea 1 milimetru.



**DATE DESPRE IMOBILUL NR. 3439**

Oficiul de Cadastru și Publicitate Imobiliară ARGES  
Biroul de Cadastru și Publicitate Imobiliară Campulung

**A. Partea I. Descrierea imobilului**

TEREN Intravilan

Adresa: Loc. Bilcești, Jud. Argeș

Nr. Crt	Nr cadastral Nr. topografic	Suprafața* (mp)	Observații / Referințe
A1		554	Sector cadastral:35 Teren neimprejmuit;

**B. Partea II. Proprietari și acte**

Inscrieri privitoare la dreptul de proprietate și alte drepturi reale		Referințe
/		
Act Normativ nr. 7, din 13/03/1996 emis de PARLAMENT (art. 13 alin. 15);		
B1	Inscrierea provizorie, drept de PROPRIETATE, dobandit prin Lege, cota actuala 1/1, cota initiala 1/1 1) COMUNA VALEA MARE PRAVAT, CIF:5010196	A1

**C. Partea III. SARCINI .**

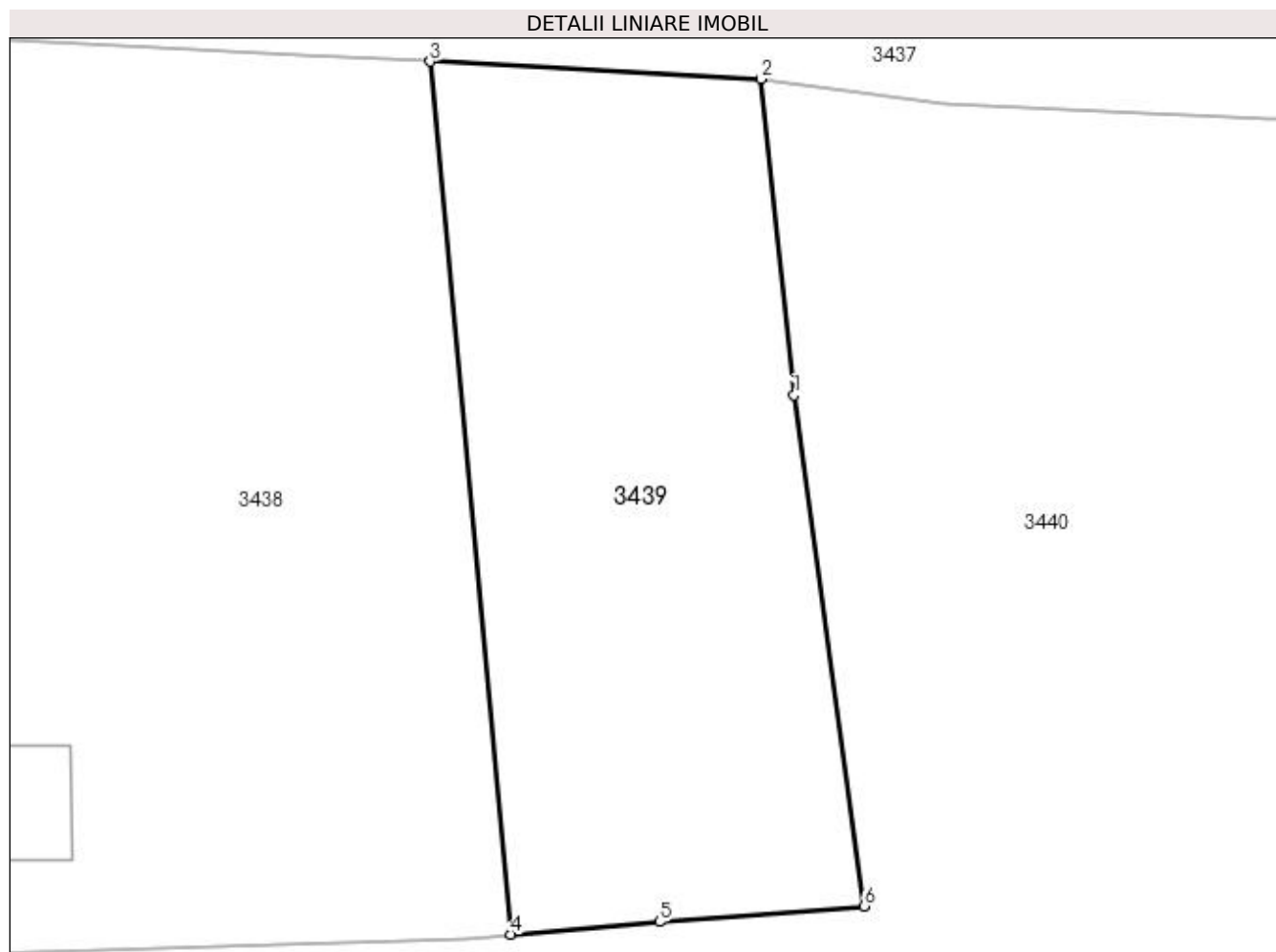
Inscrieri privind dezmembramintele dreptului de proprietate, drepturi reale de garanție și sarcini	Referințe
NU SUNT	

## Anexa Nr. 1 La Partea I

## Teren

Nr cadastral	Suprafața (mp)*	Observații / Referințe
	554	

\* Suprafața este determinată în planul de proiecție Stereo 70.



## Date referitoare la teren

Crt	Categorie folosință	Intravilan	Suprafața (mp)	Tarla	Parcelă	Nr. topo	Observații / Referințe
1	faneata	DA	554	4	184	-	

## Lungime Segmente

1) Valorile lungimilor segmentelor sunt obținute din proiecție în plan.

Punct început	X / Y	Punct sfârșit	X / Y	Lungime segment (** (m)
1	508.491,745 419.419,133	2	508.490,282 419.432,976	13.92
2	508.490,282 419.432,976	3	508.475,794 419.433,748	14.509
3	508.475,794 419.433,748	4	508.479,328 419.395,522	38.389
4	508.479,328 419.395,522	5	508.485,847 419.396,073	6.542
5	508.485,847 419.396,073	6	508.494,824 419.396,76	9.003

Punct început	X / Y	Punct sfârșit	X / Y	Lungime segment (** (m)
6	508.494,824 419.396,76	1	508.491,745 419.419,133	22.584

\*\* Lungimile segmentelor sunt determinate în planul de proiecție Stereo 70 și sunt rotunjite la 1 milimetru.

\*\*\* Distanța dintre puncte este formată din segmente cumulate ce sunt mai mici decât valoarea 1 milimetru.







## DATE DESPRE IMOBILUL NR. 3440

Oficiul de Cadastru și Publicitate Imobiliară ARGES  
Biroul de Cadastru și Publicitate Imobiliară Campulung

## A. Partea I. Descrierea imobilului

TEREN Necunoscut

Adresa: Loc. Bilcesti, Nr. 75, Jud. Arges, PCT. "ACASA"

Nr. Crt	Nr cadastral Nr. topografic	Suprafața* (mp)	Observații / Referințe
A1	81587	4.523	Sector cadastral:35 Teren neimpregmuit;

## Construcții

Crt	Nr cadastral Nr. topografic	Adresa	Observații / Referințe
A1.1	81587-C1	Loc. Bilcesti, Nr. 75, Jud. Arges, PCT. "ACASA"	Nr. niveluri:2; S. construita la sol:123 mp; S. construita desfasurata:246 mp; LOCUINTA
A1.2	81587-C2	Loc. Bilcesti, Nr. 75, Jud. Arges, PCT. "ACASA"	Nr. niveluri:1; S. construita la sol:24 mp; S. construita desfasurata:24 mp; ANEXA
A1.3	81587-C3	Loc. Bilcesti, Nr. 75, Jud. Arges, PCT. "ACASA"	Nr. niveluri:1; S. construita la sol:21 mp; S. construita desfasurata:21 mp; ANEXA
A1.4		Loc. Bilcesti, Nr. 75, Jud. Arges, PCT. "ACASA"	Nr. niveluri:1; S. construita la sol:29 mp; S. construita desfasurata:29 mp;
A1.5		Loc. Bilcesti, Nr. 75, Jud. Arges, PCT. "ACASA"	Nr. niveluri:1; S. construita la sol:23 mp; S. construita desfasurata:23 mp;

## B. Partea II. Proprietari și acte

Inscrieri privitoare la dreptul de proprietate și alte drepturi reale	Referințe
<b>12874 / 30/07/2018</b>	
Act Notarial nr. 1453, din 27/07/2018 emis de Ionescu Cornelia;	
B1	Se infiinteaza cartea funciara 81587 a imobilului cu numarul cadastral 81587/Valea Mare Pravat, rezultat din dezmembrarea imobilului cu numarul cadastral 80774 inscris in cartea funciara 80774;
	A1
Act Notarial nr. 1053, din 23/02/1995 emis de NOTARIATUL DE STAT LOCAL CAMPULUNG (act administrativ nr. 2728/26-06-2012 emis de PRIMARIA VALEA MARE PRAVAT; act administrativ nr. 2729/26-06-2012 emis de PRIMARIA VALEA MARE PRAVAT; act administrativ nr. 952/21-11-1991 emis de PRIMARIA VALEA MARE PRAVAT; act notarial nr. 4419/20-11-1991 emis de NOTARIATUL DE STAT LOCAL CAMPULUNG;);	
B2	Intabulare, drept de PROPRIETATE, dobandit prin Conventie, cota actuala 1/1, cota initiala 1/1
	A1
	1) VASILE ION 2) VASILE MARIANA, sotii OBSERVATII: pozitie transcrisa din CF 80774/Valea Mare Pravat, inscrisa prin incheierea nr. 8858 din 02/07/2012;
B3	Intabulare, drept de PROPRIETATE, dobandit prin Construire, cota actuala 1/1, cota initiala 1/1
	A1.1, A1.2, A1.3
	1) VASILE ION 2) VASILE MARIANA OBSERVATII: pozitie transcrisa din CF 80774/Valea Mare Pravat, inscrisa prin incheierea nr. 8858 din 02/07/2012;
/	
Act Normativ nr. 7, din 13/03/1996 emis de PARLAMENT (art. 12 alin. 16 );	
B4	Intabulare, drept de PROPRIETATE, dobandit prin Construire, cota actuala 1/1, cota initiala 1/1
	A1.4, A1.5
	1) VASILE ION 2) VASILE MARIANA

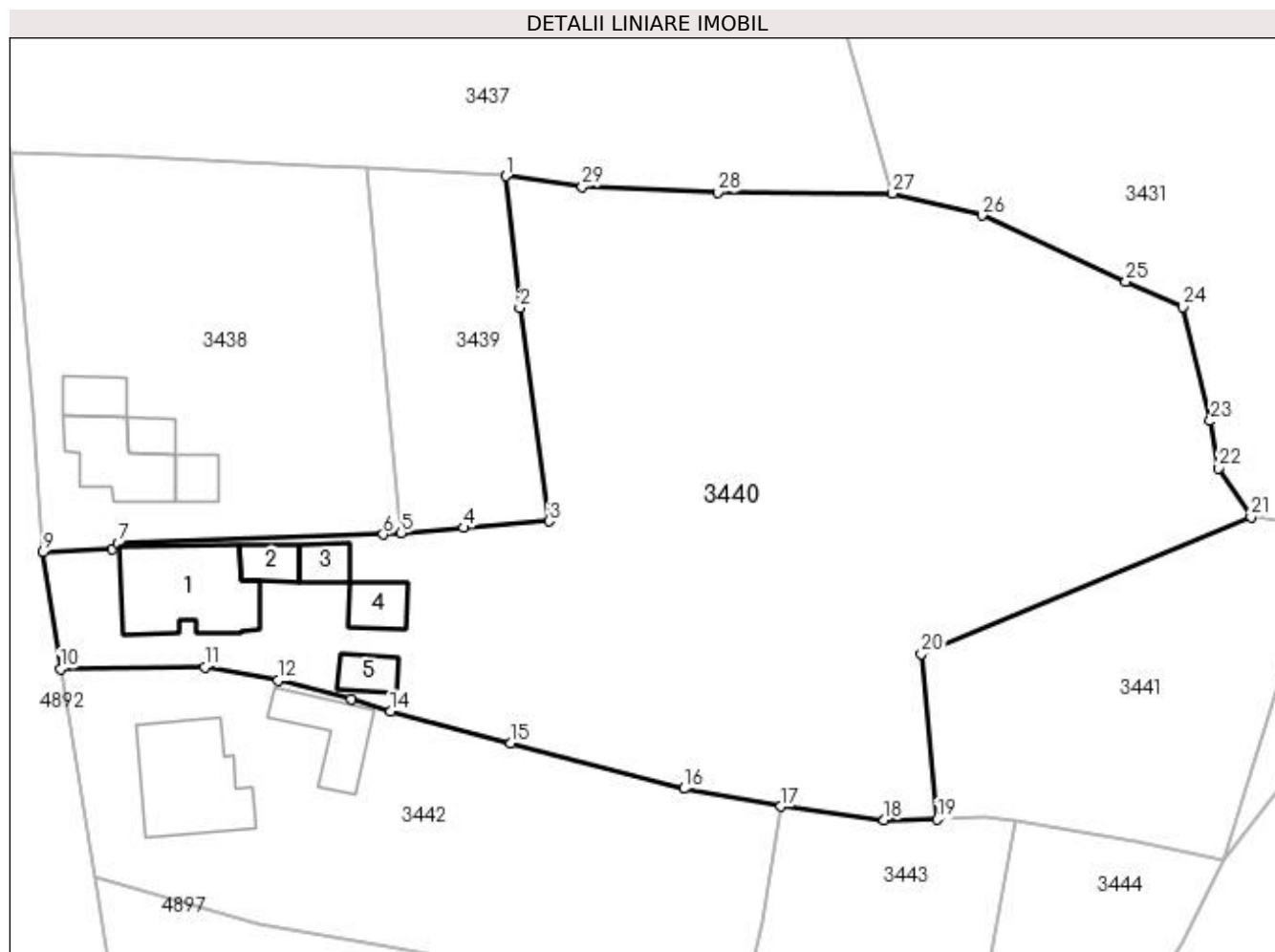
## C. Partea III. SARCINI .

Inscrieri privind dezmembramintele dreptului de proprietate, drepturi reale de garanție și sarcini	Referințe
NU SUNT	

**Anexa Nr. 1 La Partea I****Teren**

Nr cadastral	Suprafața (mp)*	Observații / Referințe
81587	4.523	

\* Suprafața este determinată în planul de proiecție Stereo 70.

**Date referitoare la teren**

Crt	Categorie folosință	Intra vilan	Suprafața (mp)	Tarla	Parcelă	Nr. topo	Observații / Referințe
1	curți constructii	DA	750	4	185,186,188	-	conf PUG
2	arabil	DA	1.375	4	184,190	-	
3	faneata	DA	2.046	4	190	-	
4	faneata	NU	352	16	284	-	

**Date referitoare la construcții**

Crt	Număr	Destinație construcție	Supraf. (mp)	Situație juridică	Observații / Referințe
A1.1	81587-C1	construcții de locuințe	123	Cu acte	Nr. niveluri:2; S. construita la sol:123 mp; S. construita desfasurata:246 mp; LOCUINTA
A1.2	81587-C2	construcții anexa	24	Cu acte	Nr. niveluri:1; S. construita la sol:24 mp; S. construita desfasurata:24 mp; ANEXA
A1.3	81587-C3	construcții anexa	21	Cu acte	Nr. niveluri:1; S. construita la sol:21 mp; S. construita desfasurata:21 mp; ANEXA
A1.4		construcții anexa	29	Cu acte	Nr. niveluri:1; S. construita la sol:29 mp; S. construita desfasurata:29 mp;
A1.5		construcții anexa	23	Cu acte	Nr. niveluri:1; S. construita la sol:23 mp; S. construita desfasurata:23 mp;

## Lungime Segmente

1) Valorile lungimilor segmentelor sunt obținute din proiecție în plan.

Punct început	X / Y	Punct sfârșit	X / Y	Lungime segment (** (m)
1	508.490,282 419.432,976	2	508.491,745 419.419,133	13.92
3	508.494,824 419.396,76	4	508.485,847 419.396,073	9.003
5	508.479,328 419.395,522	6	508.477,421 419.395,361	1.914
7	508.449,569 419.394,462	8	508.449,014 419.393,85	0.826
9	508.441,734 419.393,51	10	508.443,538 419.381,243	12.399
11	508.458,72 419.381,469	12	508.466,385 419.380,044	7.796
13	508.474,06 419.378,039	14	508.478,208 419.376,799	4.329
15	508.490,795 419.373,474	16	508.509,001 419.368,72	18.816
17	508.519,139 419.366,836	18	508.529,993 419.365,413	10.947
19	508.535,54 419.365,479	20	508.533,88 419.382,85	17.45
21	508.568,493 419.397,186	22	508.565,05 419.402,307	6.171
23	508.564,214 419.407,266	24	508.561,302 419.419,216	12.3
25	508.555,364 419.421,901	26	508.540,247 419.428,837	16.632
27	508.530,876 419.431,128	28	508.512,511 419.431,237	18.365
29	508.498,32 419.431,86	1	508.490,282 419.432,976	8.115

Punct început	X / Y	Punct sfârșit	X / Y	Lungime segment (** (m)
2	508.491,745 419.419,133	3	508.494,824 419.396,76	22.584
4	508.485,847 419.396,073	5	508.479,328 419.395,522	6.542
6	508.477,421 419.395,361	7	508.449,569 419.394,462	27.867
8	508.449,014 419.393,85	9	508.441,734 419.393,51	7.288
10	508.443,538 419.381,243	11	508.458,72 419.381,469	15.184
12	508.466,385 419.380,044	13	508.474,06 419.378,039	7.933
14	508.478,208 419.376,799	15	508.490,795 419.373,474	13.019
16	508.509,001 419.368,72	17	508.519,139 419.366,836	10.312
18	508.529,993 419.365,413	19	508.535,54 419.365,479	5.547
20	508.533,88 419.382,85	21	508.568,493 419.397,186	37.464
22	508.565,05 419.402,307	23	508.564,214 419.407,266	5.029
24	508.561,302 419.419,216	25	508.555,364 419.421,901	6.517
26	508.540,247 419.428,837	27	508.530,876 419.431,128	9.647
28	508.512,511 419.431,237	29	508.498,32 419.431,86	14.205

\*\* Lungimile segmentelor sunt determinate în planul de proiecție Stereo 70 și sunt rotunjite la 1 milimetru.

\*\*\* Distanța dintre puncte este formată din segmente cumulate ce sunt mai mici decât valoarea 1 milimetru.



**DATE DESPRE IMOBILUL NR. 3441**

Oficiul de Cadastru și Publicitate Imobiliară ARGES  
Biroul de Cadastru și Publicitate Imobiliară Campulung

**A. Partea I. Descrierea imobilului**

TEREN Intravilan

Adresa: Loc. Bilcesti, Jud. Arges, PCT. "ACASA"

Nr. Crt	Nr cadastral Nr. topografic	Suprafața* (mp)	Observații / Referințe
A1	81588	983	Sector cadastral:35 Teren neimprejmuit;

**B. Partea II. Proprietari și acte**

Inscrieri privitoare la dreptul de proprietate și alte drepturi reale		Referințe
<b>12874 / 30/07/2018</b>		
Act Notarial nr. 1453, din 27/07/2018 emis de Ionescu Cornelia;		
B1	Se infiinteaza cartea funciara 81588 a imobilului cu numarul cadastral 81588/Valea Mare Pravat, rezultat din dezmembrarea imobilului cu numarul cadastral 80774 inscris in cartea funciara 80774;	A1
<b>12879 / 30/07/2018</b>		
Act Notarial nr. 1454, din 27/07/2018 emis de Ionescu Cornelia;		
B4	Intabulare, drept de PROPRIETATE-bun propriu, dobandit prin Conventie, cota actuala 1/1, cota initiala 1/1 1) DODAN LILIANA, necasatorita	A1

**C. Partea III. SARCINI .**

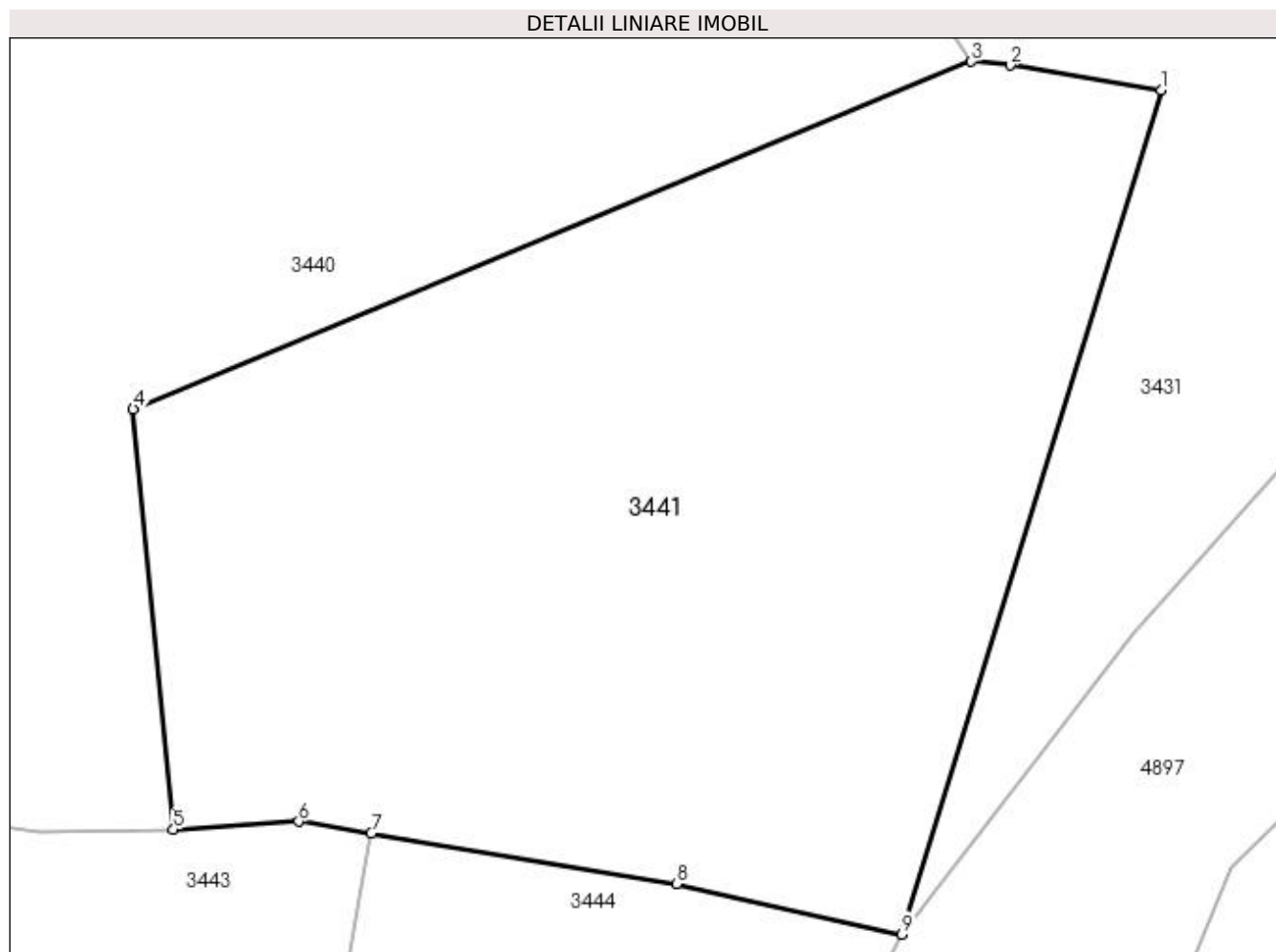
Inscrieri privind dezmembramintele dreptului de proprietate, drepturi reale de garanție și sarcini	Referințe
NU SUNT	

## Anexa Nr. 1 La Partea I

## Teren

Nr cadastral	Suprafața (mp)*	Observații / Referințe
81588	983	

\* Suprafața este determinată în planul de proiecție Stereo 70.



## Date referitoare la teren

Crt	Categorie folosință	Intra vilan	Suprafața (mp)	Tarla	Parcelă	Nr. topo	Observații / Referințe
1	arabil	DA	125	4	190	-	
2	faneata	DA	858	4	190	-	

## Lungime Segmente

1) Valorile lungimilor segmentelor sunt obținute din proiecție în plan.

Punct început	X / Y	Punct sfârșit	X / Y	Lungime segment (** (m)
1	508.576,319 419.395,999	2	508.570,085 419.397,03	6.319
2	508.570,085 419.397,03	3	508.568,493 419.397,186	1.6
3	508.568,493 419.397,186	4	508.533,88 419.382,85	37.464
4	508.533,88 419.382,85	5	508.535,54 419.365,479	17.45

Punct început	X / Y	Punct sfârșit	X / Y	Lungime segment (** (m)
5	508.535,54 419.365,479	6	508.540,716 419.365,815	5.187
6	508.540,716 419.365,815	7	508.543,7 419.365,322	3.024
7	508.543,7 419.365,322	8	508.556,322 419.363,235	12.793
8	508.556,322 419.363,235	9	508.565,624 419.361,156	9.531
9	508.565,624 419.361,156	1	508.576,319 419.395,999	36.447

\*\* Lungimile segmentelor sunt determinate în planul de proiecție Stereo 70 și sunt rotunjite la 1 milimetru.

\*\*\* Distanța dintre puncte este formată din segmente cumulate ce sunt mai mici decât valoarea 1 milimetru.





**DATE DESPRE IMOBILUL NR. 3442**

Oficiul de Cadastru și Publicitate Imobiliară ARGES  
Biroul de Cadastru și Publicitate Imobiliară Campulung

**A. Partea I. Descrierea imobilului**

TEREN Intravilan

Adresa: Loc. Bilcesti, Nr. 74, Jud. Arges

Nr. Crt	Nr cadastral Nr. topografic	Suprafața* (mp)	Observații / Referințe
A1		1.829	Sector cadastral:35 Teren imprejmuit;

**Construcții**

Crt	Nr cadastral Nr. topografic	Adresa	Observații / Referințe
A1.1		Loc. Bilcesti, Nr. 74, Jud. Arges	Nr. niveluri:1; S. construita la sol:123 mp; S. construita desfasurata:123 mp;
A1.2		Loc. Bilcesti, Nr. 74, Jud. Arges	Nr. niveluri:1; S. construita la sol:58 mp; S. construita desfasurata:58 mp;

**B. Partea II. Proprietari și acte**

Inscrieri privitoare la dreptul de proprietate și alte drepturi reale		Referințe
/		
Act Normativ nr. 7, din 13/03/1996 emis de PARLAMENT (art. 13 alin. 15);		
B1	Inscrierea provizorie, drept de PROPRIETATE, dobandit prin Lege, cota actuala 1/1, cota initiala 1/1 1) COMUNA VALEA MARE PRAVAT, CIF:5010196	A1, A1.1, A1.2

**C. Partea III. SARCINI .**

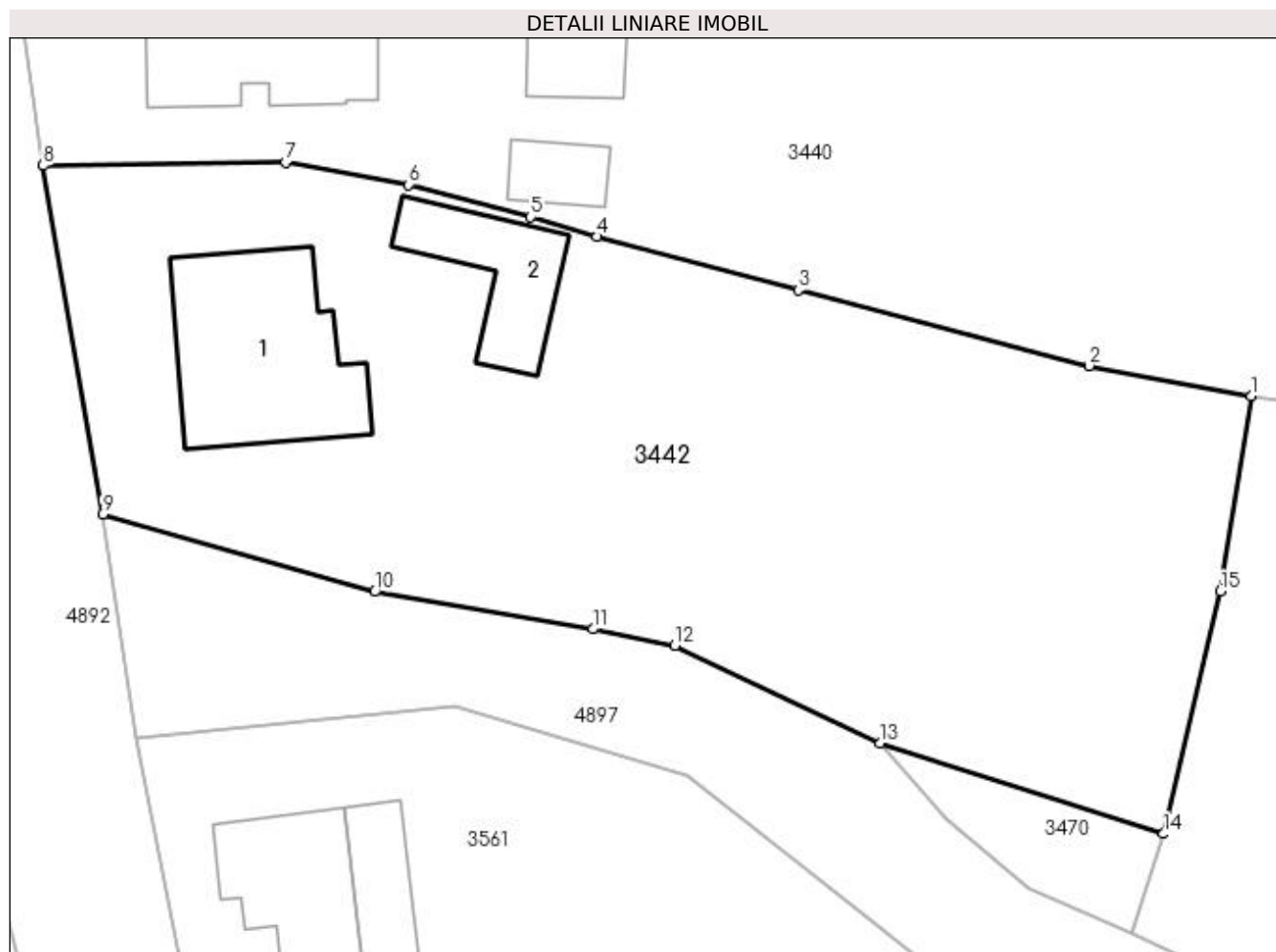
Inscrieri privind dezmembramintele dreptului de proprietate, drepturi reale de garanție și sarcini	Referințe
NU SUNT	

## Anexa Nr. 1 La Partea I

## Teren

Nr cadastral	Suprafața (mp)*	Observații / Referințe
	1.829	

\* Suprafața este determinată în planul de proiecție Stereo 70.



## Date referitoare la teren

Crt	Categorie folosință	Intra vilan	Suprafața (mp)	Tarla	Parcelă	Nr. topo	Observații / Referințe
1	curți construcții	DA	562	4	187	-	
2	faneata	DA	1.267	4	188-190	-	

## Date referitoare la construcții

Crt	Număr	Destinație construcție	Supraf. (mp)	Situație juridică	Observații / Referințe
A1.1		construcții de locuințe	123	Cu acte	Nr. niveluri:1; S. construita la sol:123 mp; S. construita desfasurata:123 mp;
A1.2		construcții anexa	58	Cu acte	Nr. niveluri:1; S. construita la sol:58 mp; S. construita desfasurata:58 mp;

## Lungime Segmente

1) Valorile lungimilor segmentelor sunt obținute din proiecție în plan.

Punct început	X / Y	Punct sfârșit	X / Y	Lungime segment (** (m)
1	508.519,139 419.366,836	2	508.509,001 419.368,72	10.312
2	508.509,001 419.368,72	3	508.490,795 419.373,474	18.816

Punct început	X / Y	Punct sfârşit	X / Y	Lungime segment (** (m)
3	508.490,795 419.373,474	4	508.478,208 419.376,799	13.019
4	508.478,208 419.376,799	5	508.474,06 419.378,039	4.329
5	508.474,06 419.378,039	6	508.466,385 419.380,044	7.933
6	508.466,385 419.380,044	7	508.458,72 419.381,469	7.796
7	508.458,72 419.381,469	8	508.443,538 419.381,243	15.184
8	508.443,538 419.381,243	9	508.447,257 419.359,426	22.132
9	508.447,257 419.359,426	10	508.464,304 419.354,59	17.72
10	508.464,304 419.354,59	11	508.477,953 419.352,252	13.848
11	508.477,953 419.352,252	12	508.483,08 419.351,21	5.232
12	508.483,08 419.351,21	13	508.495,927 419.345,114	14.22
13	508.495,927 419.345,114	14	508.513,664 419.339,447	18.62
14	508.513,664 419.339,447	15	508.517,235 419.354,619	15.587
15	508.517,235 419.354,619	1	508.519,139 419.366,836	12.364

\*\* Lungimile segmentelor sunt determinate în planul de proiecţie Stereo 70 şi sunt rotunjite la 1 milimetru.

\*\*\* Distanţa dintre puncte este formată din segmente cumulate ce sunt mai mici decât valoarea 1 milimetru.



**DATE DESPRE IMOBILUL NR. 3443**

Oficiul de Cadastru și Publicitate Imobiliară ARGES  
Biroul de Cadastru și Publicitate Imobiliară Campulung

**A. Partea I. Descrierea imobilului**

TEREN Intravilan

Adresa: Loc. Bilcesti, Jud. Arges

Nr. Crt	Nr cadastral Nr. topografic	Suprafața* (mp)	Observații / Referințe
A1	81386	850	Sector cadastral:35 Teren neimprejmit;

**B. Partea II. Proprietari și acte**

Inscrieri privitoare la dreptul de proprietate și alte drepturi reale		Referințe
<b>7677 / 26/05/2017</b>		
Act Notarial nr. 731, din 24/05/2017 emis de Tuluca Filofteia;		
B2	Intabulare, drept de PROPRIETATE, dobandit prin Conventie, cota actuala 1/2, cota initiala 1/2 1) <b>BROSCAREANU STEFAN</b> , necasatorit	A1
B3	Intabulare, drept de PROPRIETATE, dobandit prin Conventie, cota actuala 1/2, cota initiala 1/2 1) <b>NEGRU TEODORA MADALINA</b> , necasatorita	A1

**C. Partea III. SARCINI .**

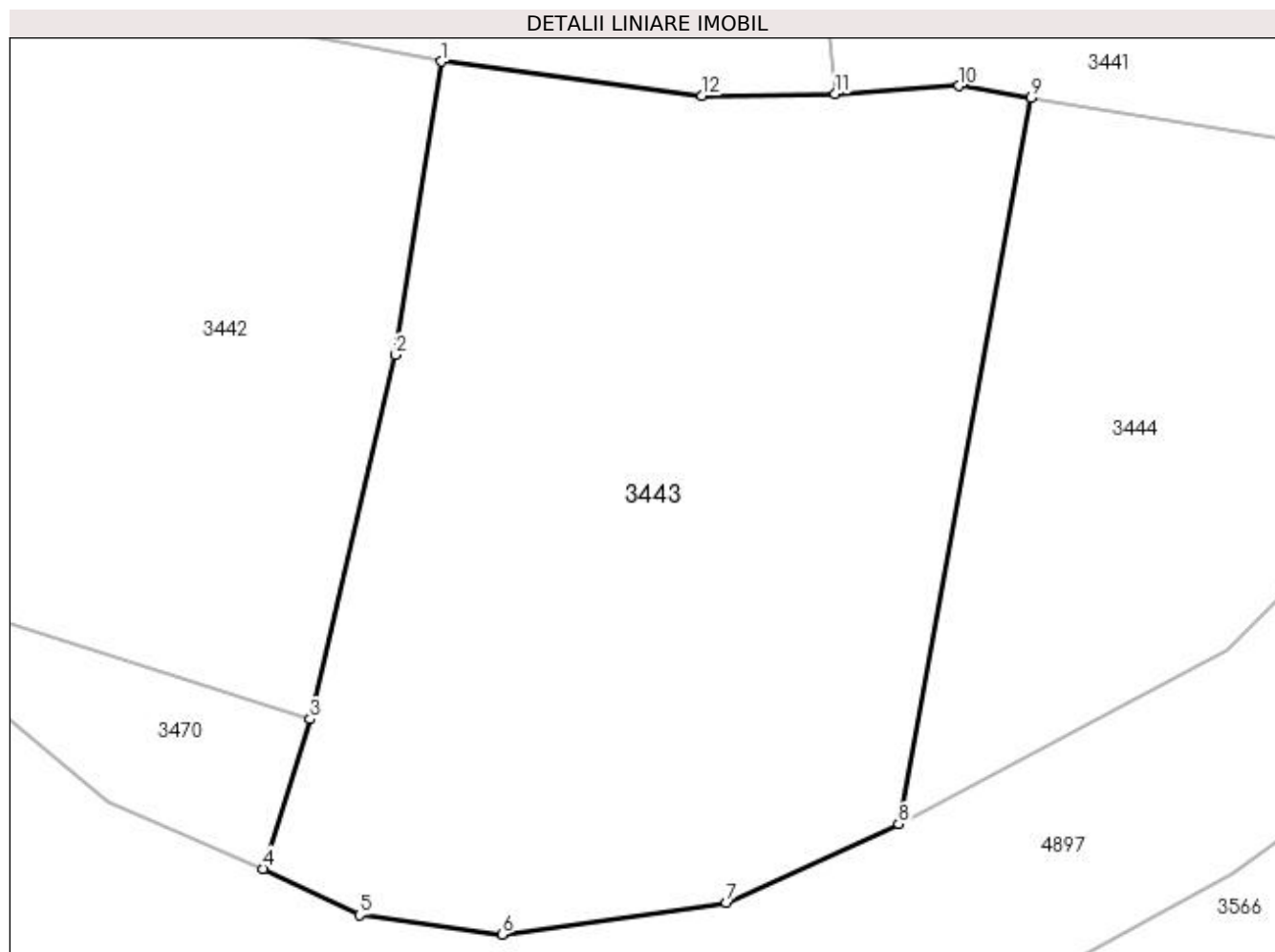
Inscrieri privind dezmembramintele dreptului de proprietate, drepturi reale de garanție și sarcini	Referințe
NU SUNT	

## Anexa Nr. 1 La Partea I

## Teren

Nr cadastral	Suprafața (mp)*	Observații / Referințe
81386	850	

\* Suprafața este determinată în planul de proiecție Stereo 70.



## Date referitoare la teren

Crt	Categorie folosință	Intra vilan	Suprafața (mp)	Tarla	Parcelă	Nr. topo	Observații / Referințe
1	faneata	DA	850	4	190	-	

## Lungime Segmente

1) Valorile lungimilor segmentelor sunt obținute din proiecție în plan.

Punct început	X / Y	Punct sfârșit	X / Y	Lungime segment (** (m)
1	508.519,139 419.366,836	2	508.517,235 419.354,619	12.364
2	508.517,235 419.354,619	3	508.513,664 419.339,447	15.587
3	508.513,664 419.339,447	4	508.511,716 419.333,221	6.524
4	508.511,716 419.333,221	5	508.515,72 419.331,29	4.445
5	508.515,72 419.331,29	6	508.521,662 419.330,483	5.997

Punct început	X / Y	Punct sfârșit	X / Y	Lungime segment (** (m)
6	508.521,662 419.330,483	7	508.531,02 419.331,793	9.449
7	508.531,02 419.331,793	8	508.538,195 419.335,078	7.891
8	508.538,195 419.335,078	9	508.543,7 419.365,322	30.741
9	508.543,7 419.365,322	10	508.540,716 419.365,815	3.024
10	508.540,716 419.365,815	11	508.535,54 419.365,479	5.187
11	508.535,54 419.365,479	12	508.529,993 419.365,413	5.547
12	508.529,993 419.365,413	1	508.519,139 419.366,836	10.947

\*\* Lungimile segmentelor sunt determinate în planul de proiecție Stereo 70 și sunt rotunjite la 1 milimetru.

\*\*\* Distanța dintre puncte este formată din segmente cumulate ce sunt mai mici decât valoarea 1 milimetru.





**DATE DESPRE IMOBILUL NR. 3444**

Oficiul de Cadastru și Publicitate Imobiliară ARGES  
Biroul de Cadastru și Publicitate Imobiliară Campulung

**A. Partea I. Descrierea imobilului**

TEREN Intravilan

Adresa: Loc. Bilcesti, Jud. Arges

Nr. Crt	Nr cadastral Nr. topografic	Suprafața* (mp)	Observații / Referințe
A1		446	Sector cadastral:35 Teren neimprejmuit;

**B. Partea II. Proprietari și acte**

Inscrieri privitoare la dreptul de proprietate și alte drepturi reale		Referințe
/		
Act Normativ nr. 7, din 13/03/1996 emis de PARLAMENT (art. 13 alin. 15);		
B1	Inscrierea provizorie, drept de PROPRIETATE, dobandit prin Lege, cota actuala 1/1, cota initiala 1/1 1) COMUNA VALEA MARE PRAVAT, CIF:5010196	A1

**C. Partea III. SARCINI .**

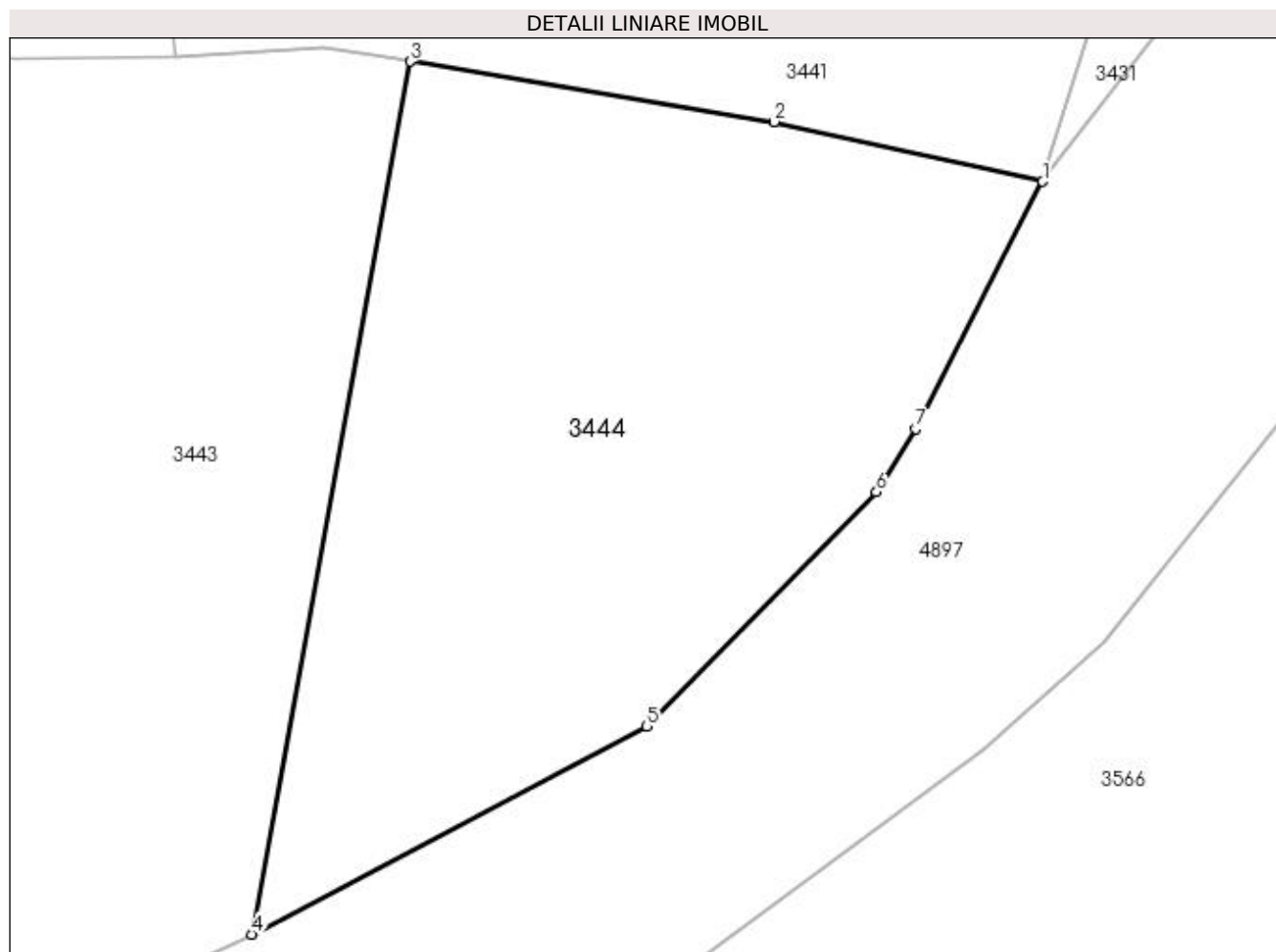
Inscrieri privind dezmembramintele dreptului de proprietate, drepturi reale de garanție și sarcini	Referințe
NU SUNT	

## Anexa Nr. 1 La Partea I

## Teren

Nr cadastral	Suprafața (mp)*	Observații / Referințe
	446	

\* Suprafața este determinată în planul de proiecție Stereo 70.



## Date referitoare la teren

Crt	Categorie folosință	Intra vilan	Suprafața (mp)	Tarla	Parcelă	Nr. topo	Observații / Referințe
1	faneata	DA	446	4	190	-	

## Lungime Segmente

1) Valorile lungimilor segmentelor sunt obținute din proiecție în plan.

Punct început	X / Y	Punct sfârșit	X / Y	Lungime segment (** (m)
1	508.565,624 419.361,156	2	508.556,322 419.363,235	9.531
2	508.556,322 419.363,235	3	508.543,7 419.365,322	12.793
3	508.543,7 419.365,322	4	508.538,195 419.335,078	30.741
4	508.538,195 419.335,078	5	508.551,896 419.342,3	15.488
5	508.551,896 419.342,3	6	508.559,856 419.350,408	11.362

Punct început	X / Y	Punct sfârșit	X / Y	Lungime segment (** (m)
6	508.559,856 419.350,408	7	508.561,22 419.352,593	2.576
7	508.561,22 419.352,593	1	508.565,624 419.361,156	9.629

\*\* Lungimile segmentelor sunt determinate în planul de proiecție Stereo 70 și sunt rotunjite la 1 milimetru.

\*\*\* Distanța dintre puncte este formată din segmente cumulate ce sunt mai mici decât valoarea 1 milimetru.



**DATE DESPRE IMOBILUL NR. 3445**

Oficiul de Cadastru și Publicitate Imobiliară ARGES  
Biroul de Cadastru și Publicitate Imobiliară Campulung

**A. Partea I. Descrierea imobilului**

TEREN Extravilan

Adresa: Jud. Arges

Nr. Crt	Nr cadastral Nr. topografic	Suprafața* (mp)	Observații / Referințe
A1		4.679	Sector cadastral:35 Teren neimprejmuit;

**B. Partea II. Proprietari și acte**

Inscrieri privitoare la dreptul de proprietate și alte drepturi reale		Referințe
/		
Act Normativ nr. 7, din 13/03/1996 emis de PARLAMENT (art. 13 alin. 15);		
B1	Inscrierea provizorie, drept de PROPRIETATE, dobandit prin Lege, cota actuala 1/1, cota initiala 1/1 1) COMUNA VALEA MARE PRAVAT, CIF:5010196	A1

**C. Partea III. SARCINI .**

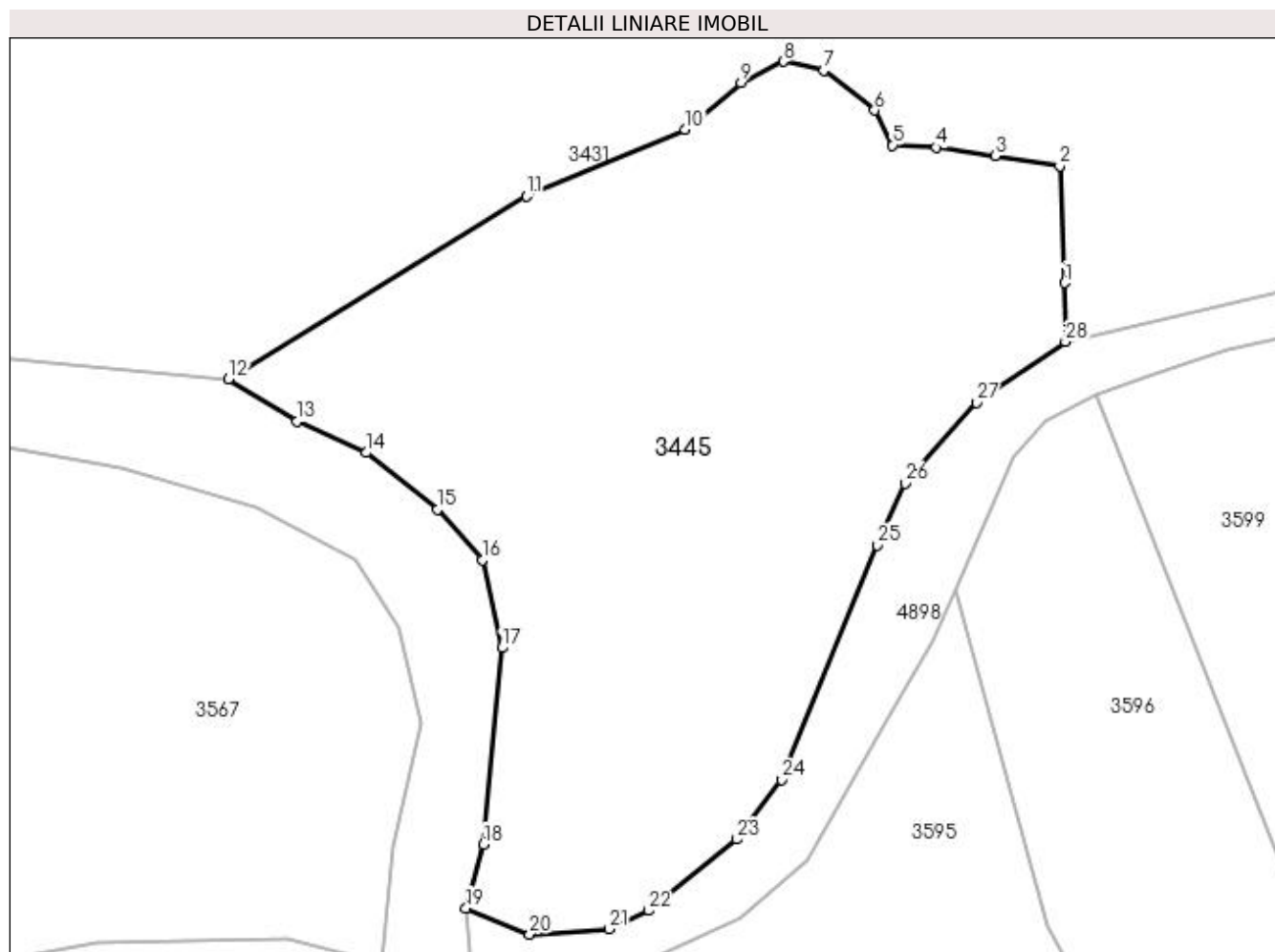
Inscrieri privind dezmembramintele dreptului de proprietate, drepturi reale de garanție și sarcini	Referințe
NU SUNT	

## Anexa Nr. 1 La Partea I

## Teren

Nr cadastral	Suprafața (mp)*	Observații / Referințe
	4.679	

\* Suprafața este determinată în planul de proiecție Stereo 70.



## Date referitoare la teren

Crt	Categorie folosință	Intravilan	Suprafața (mp)	Tarla	Parcelă	Nr. topo	Observații / Referințe
1	livada	NU	4.679	16	285	-	

## Lungime Segmente

1) Valorile lungimilor segmentelor sunt obținute din proiecție în plan.

Punct început	X / Y	Punct sfârșit	X / Y	Lungime segment (** (m)
1	508.742,174 419.397,993	2	508.741,622 419.411,218	13.237
3	508.734,291 419.412,33	4	508.727,623 419.413,285	6.736
5	508.722,712 419.413,551	6	508.720,669 419.417,482	4.43
7	508.714,951 419.422,016	8	508.710,352 419.423,009	4.705
9	508.705,571 419.420,592	10	508.699,245 419.415,343	8.22

Punct început	X / Y	Punct sfârșit	X / Y	Lungime segment (** (m)
2	508.741,622 419.411,218	3	508.734,291 419.412,33	7.415
4	508.727,623 419.413,285	5	508.722,712 419.413,551	4.918
6	508.720,669 419.417,482	7	508.714,951 419.422,016	7.297
8	508.710,352 419.423,009	9	508.705,571 419.420,592	5.357
10	508.699,245 419.415,343	11	508.681,326 419.407,775	19.452

Punct început	X / Y	Punct sfârșit	X / Y	Lungime segment (** (m))
11	508.681,326 419.407,775	12	508.647,65 419.387,153	39.488
13	508.655,388 419.382,364	14	508.663,205 419.378,819	8.583
15	508.671,254 419.372,406	16	508.676,334 419.366,692	7.646
17	508.678,524 419.356,753	18	508.676,474 419.334,571	22.277
19	508.674,491 419.327,356	20	508.681,682 419.324,386	7.78
21	508.690,607 419.324,967	22	508.695,074 419.327,069	4.937
23	508.705,109 419.335,121	24	508.710,155 419.341,851	8.412
25	508.720,983 419.368,349	26	508.724,106 419.375,324	7.642
27	508.732,16 419.384,491	28	508.742,251 419.391,349	12.201

Punct început	X / Y	Punct sfârșit	X / Y	Lungime segment (** (m))
12	508.647,65 419.387,153	13	508.655,388 419.382,364	9.1
14	508.663,205 419.378,819	15	508.671,254 419.372,406	10.291
16	508.676,334 419.366,692	17	508.678,524 419.356,753	10.177
18	508.676,474 419.334,571	19	508.674,491 419.327,356	7.483
20	508.681,682 419.324,386	21	508.690,607 419.324,967	8.944
22	508.695,074 419.327,069	23	508.705,109 419.335,121	12.866
24	508.710,155 419.341,851	25	508.720,983 419.368,349	28.625
26	508.724,106 419.375,324	27	508.732,16 419.384,491	12.202
28	508.742,251 419.391,349	1	508.742,174 419.397,993	6.644

\*\* Lungimile segmentelor sunt determinate în planul de proiecție Stereo 70 și sunt rotunjite la 1 milimetru.

\*\*\* Distanța dintre puncte este formată din segmente cumulate ce sunt mai mici decât valoarea 1 milimetru.





**DATE DESPRE IMOBILUL NR. 3446**

Oficiul de Cadastru și Publicitate Imobiliară ARGES  
Biroul de Cadastru și Publicitate Imobiliară Campulung

**A. Partea I. Descrierea imobilului**

TEREN Intravilan

Adresa: Loc. Fântânea, Nr. 32, Jud. Arges

Nr. Crt	Nr cadastral Nr. topografic	Suprafața* (mp)	Observații / Referințe
A1		2.939	Sector cadastral:35 Teren imprejmuit;

**Construcții**

Crt	Nr cadastral Nr. topografic	Adresa	Observații / Referințe
A1.1		Loc. Fântânea, Nr. 32, Jud. Arges	Nr. niveluri:1; S. construita la sol:96 mp; S. construita desfasurata:96 mp;
A1.2		Loc. Fântânea, Nr. 32, Jud. Arges	Nr. niveluri:1; S. construita la sol:12 mp; S. construita desfasurata:12 mp;

**B. Partea II. Proprietari și acte**

Inscrieri privitoare la dreptul de proprietate și alte drepturi reale		Referințe
/		
Act Normativ nr. 7, din 13/03/1996 emis de PARLAMENT (art. 13 alin. 15);		
B1	Inscrierea provizorie, drept de PROPRIETATE, dobandit prin Lege, cota actuala 1/1, cota initiala 1/1 1) COMUNA VALEA MARE PRAVAT, CIF:5010196	A1, A1.1, A1.2

**C. Partea III. SARCINI .**

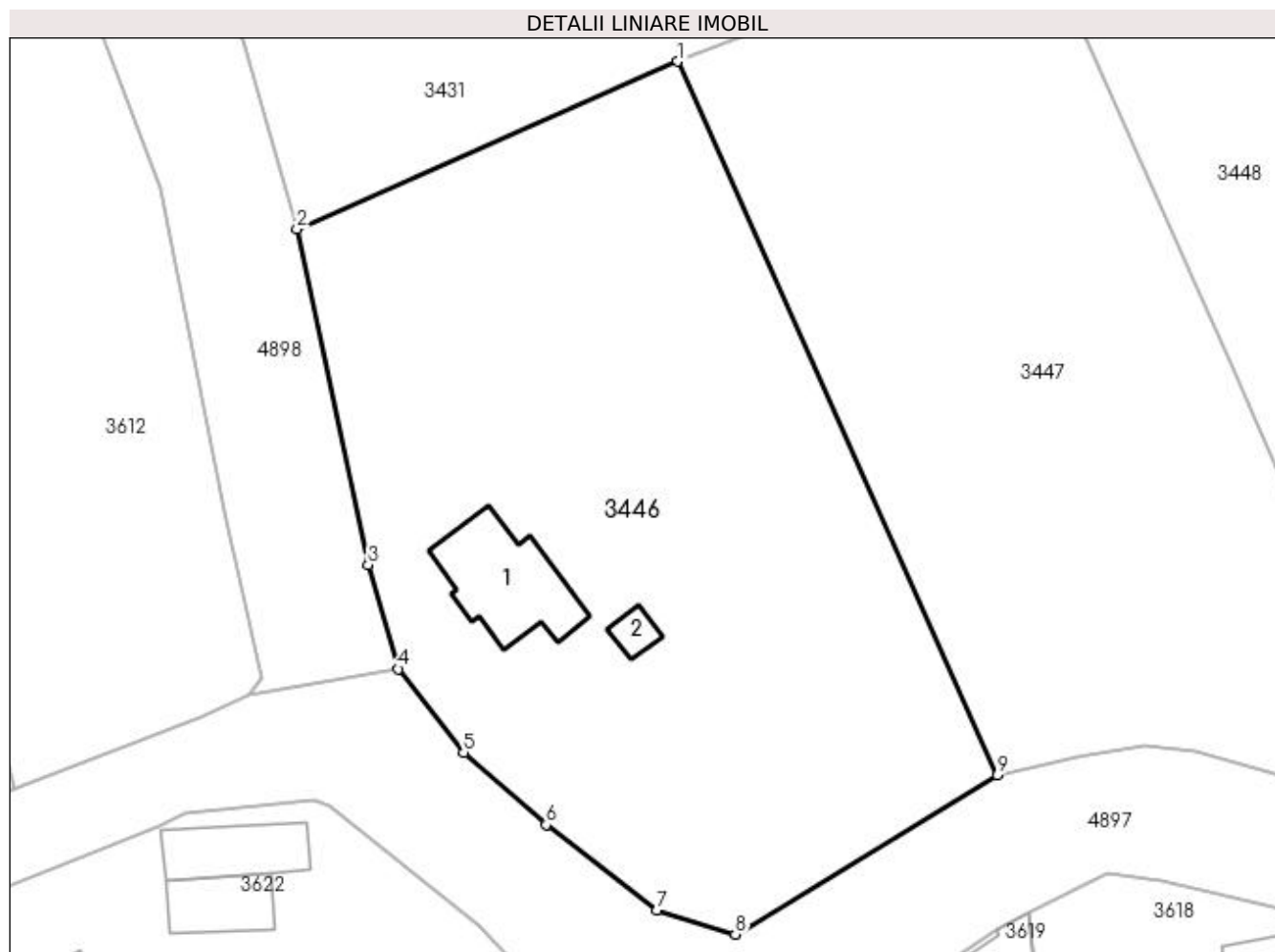
Inscrieri privind dezmembramintele dreptului de proprietate, drepturi reale de garanție și sarcini	Referințe
NU SUNT	

## Anexa Nr. 1 La Partea I

## Teren

Nr cadastral	Suprafața (mp)*	Observații / Referințe
	2.939	

\* Suprafața este determinată în planul de proiecție Stereo 70.



## Date referitoare la teren

Crt	Categorie folosință	Intra vilan	Suprafața (mp)	Tarla	Parcelă	Nr. topo	Observații / Referințe
1	curți constructii	DA	385	2	38	-	
2	faneata	DA	2.554	2	37	-	

## Date referitoare la construcții

Crt	Număr	Destinație construcție	Supraf. (mp)	Situație juridică	Observații / Referințe
A1.1		construcții de locuințe	96	Cu acte	Nr. niveluri:1; S. construita la sol:96 mp; S. construita desfasurata:96 mp;
A1.2		construcții anexa	12	Cu acte	Nr. niveluri:1; S. construita la sol:12 mp; S. construita desfasurata:12 mp;

## Lungime Segmente

1) Valorile lungimilor segmentelor sunt obținute din proiecție în plan.

Punct început	X / Y	Punct sfârșit	X / Y	Lungime segment (** (m)
1	509.092,253 419.403,111	2	509.057,937 419.388,025	37.486
2	509.057,937 419.388,025	3	509.064,353 419.357,746	30.951

Punct început	X / Y	Punct sfârșit	X / Y	Lungime segment (** (m)
3	509.064,353 419.357,746	4	509.067,078 419.348,351	9.782
4	509.067,078 419.348,351	5	509.072,959 419.340,824	9.552
5	509.072,959 419.340,824	6	509.080,409 419.334,323	9.888
6	509.080,409 419.334,323	7	509.090,394 419.326,637	12.601
7	509.090,394 419.326,637	8	509.097,465 419.324,445	7.403
8	509.097,465 419.324,445	9	509.121,08 419.338,781	27.626
9	509.121,08 419.338,781	1	509.092,253 419.403,111	70.494

\*\* Lungimile segmentelor sunt determinate în planul de proiecție Stereo 70 și sunt rotunjite la 1 milimetru.

\*\*\* Distanța dintre puncte este formată din segmente cumulate ce sunt mai mici decât valoarea 1 milimetru.



**DATE DESPRE IMOBILUL NR. 3447**

Oficiul de Cadastru și Publicitate Imobiliară ARGES  
Biroul de Cadastru și Publicitate Imobiliară Campulung

**A. Partea I. Descrierea imobilului**

TEREN Intravilan

Adresa: Loc. Fântânea, Jud. Arges

Nr. Crt	Nr cadastral Nr. topografic	Suprafața* (mp)	Observații / Referințe
A1		Din acte: 2.700 Masurata: 2.627	Sector cadastral:35 Teren imprejmuit;

**B. Partea II. Proprietari și acte**

Inscrieri privitoare la dreptul de proprietate și alte drepturi reale		Referințe
/		
Hotarare Judecatoreasca nr. 976, din 01/06/2009 emis de JUDECATORIA CAMPULUNG (Titlu de proprietate nr.43343/06.05.1994 emis de CJPSDPAT ARGES);		
B1	Intabulare, drept de PROPRIETATE bun propriu , dobandit prin lesire Din Indiviziune, cota actuala 1/1, cota initiala 1/1 1) SOLOMON GHEORGHE	A1

**C. Partea III. SARCINI .**

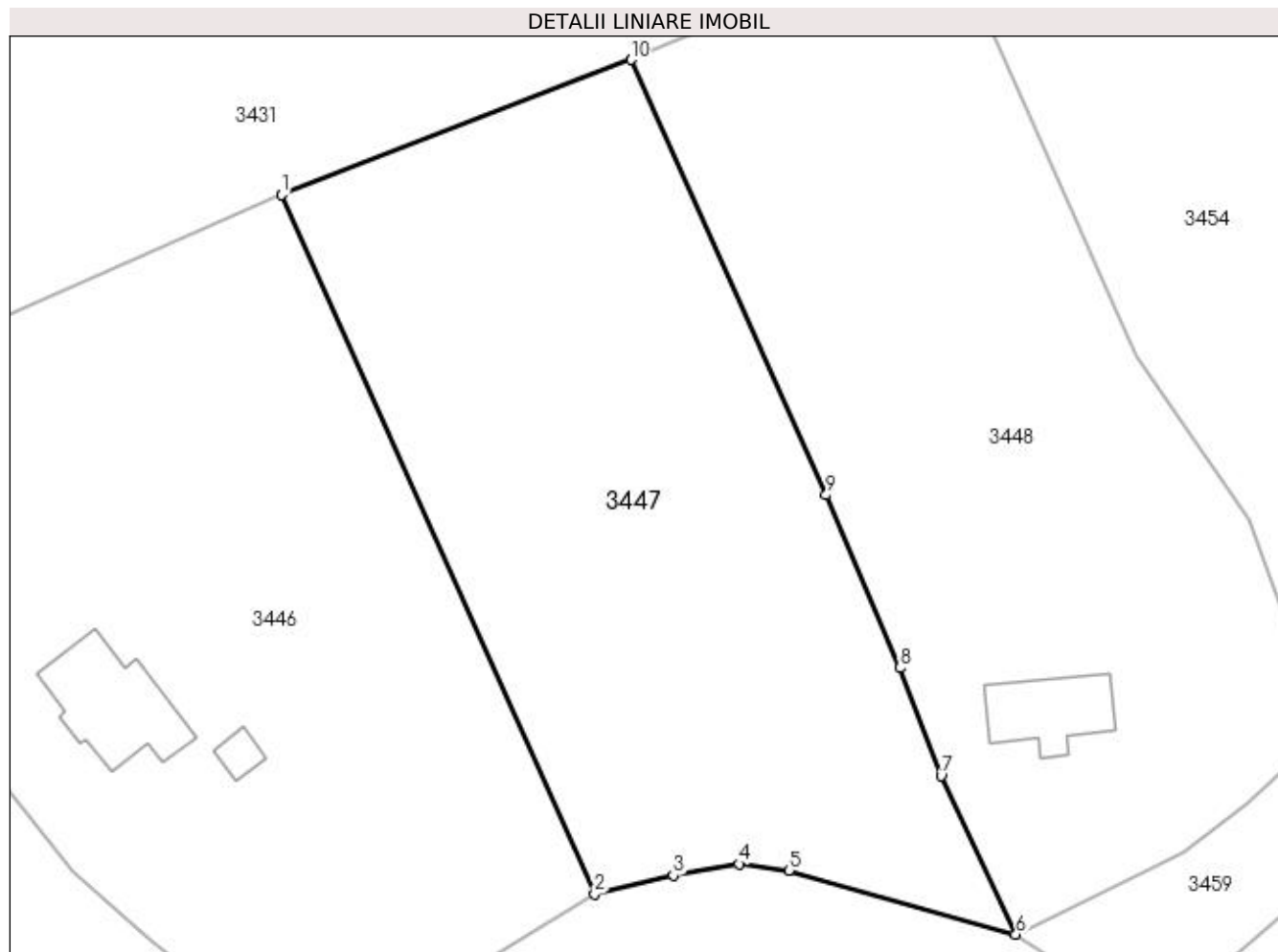
Inscrieri privind dezmembramintele dreptului de proprietate, drepturi reale de garanție și sarcini	Referințe
NU SUNT	

## Anexa Nr. 1 La Partea I

## Teren

Nr cadastral	Suprafața (mp)*	Observații / Referințe
	Din acte: 2.700 Masurata: 2.627	

\* Suprafața este determinată în planul de proiecție Stereo 70.



## Date referitoare la teren

Crt	Categorie folosință	Intra vilan	Suprafața (mp)	Tarla	Parcelă	Nr. topo	Observații / Referințe
1	faneata	DA	2.627	2	39,40	-	

## Lungime Segmente

1) Valorile lungimilor segmentelor sunt obținute din proiecție în plan.

Punct început	X / Y	Punct sfârșit	X / Y	Lungime segment (** (m)
1	509.092,253 419.403,111	2	509.121,08 419.338,781	70.494
2	509.121,08 419.338,781	3	509.128,343 419.340,483	7.46
3	509.128,343 419.340,483	4	509.134,371 419.341,537	6.119
4	509.134,371 419.341,537	5	509.138,954 419.340,938	4.622
5	509.138,954 419.340,938	6	509.159,862 419.335,053	21.72

Punct început	X / Y	Punct sfârșit	X / Y	Lungime segment (** (m)
6	509.159,862 419.335,053	7	509.152,974 419.349,628	16.121
7	509.152,974 419.349,628	8	509.149,201 419.359,582	10.645
8	509.149,201 419.359,582	9	509.142,39 419.375,479	17.295
9	509.142,39 419.375,479	10	509.124,416 419.415,531	43.9
10	509.124,416 419.415,531	1	509.092,253 419.403,111	34.478

\*\* Lungimile segmentelor sunt determinate în planul de proiecție Stereo 70 și sunt rotunjite la 1 milimetru.

\*\*\* Distanța dintre puncte este formată din segmente cumulate ce sunt mai mici decât valoarea 1 milimetru.





**DATE DESPRE IMOBILUL NR. 3448**

Oficiul de Cadastru și Publicitate Imobiliară ARGES  
Biroul de Cadastru și Publicitate Imobiliară Campulung

**A. Partea I. Descrierea imobilului**

TEREN Intravilan

Adresa: Loc. Fântâna, Jud. Arges

Nr. Crt	Nr cadastral Nr. topografic	Suprafața* (mp)	Observații / Referințe
A1		Din acte: 1.642 Masurata: 2.812	Sector cadastral:35 Teren imprejmuit;

**Construcții**

Crt	Nr cadastral Nr. topografic	Adresa	Observații / Referințe
A1.1		Loc. Fântâna, Jud. Arges	Nr. niveluri:1; S. construita la sol:66 mp; S. construita desfasurata:66 mp;

**B. Partea II. Proprietari și acte**

Inscrieri privitoare la dreptul de proprietate și alte drepturi reale		Referințe
/		
Act Administrativ nr. 119330, din 16/10/2002 emis de CJPSDPAT ARGES;		
B1	Intabulare, drept de PROPRIETATE, dobandit prin Reconstituire, cota actuala 1/1, cota initiala 1/1 1) VASILE GHEORGHE, lipsă CNP	A1
Act Normativ nr. 7, din 13/03/1996 emis de PARLAMENT (art. 12 alin. 16 );		
B2	Intabulare, drept de PROPRIETATE, dobandit prin Construire, cota actuala 1/1, cota initiala 1/1 1) VASILE GHEORGHE, lipsă CNP	A1.1

**C. Partea III. SARCINI .**

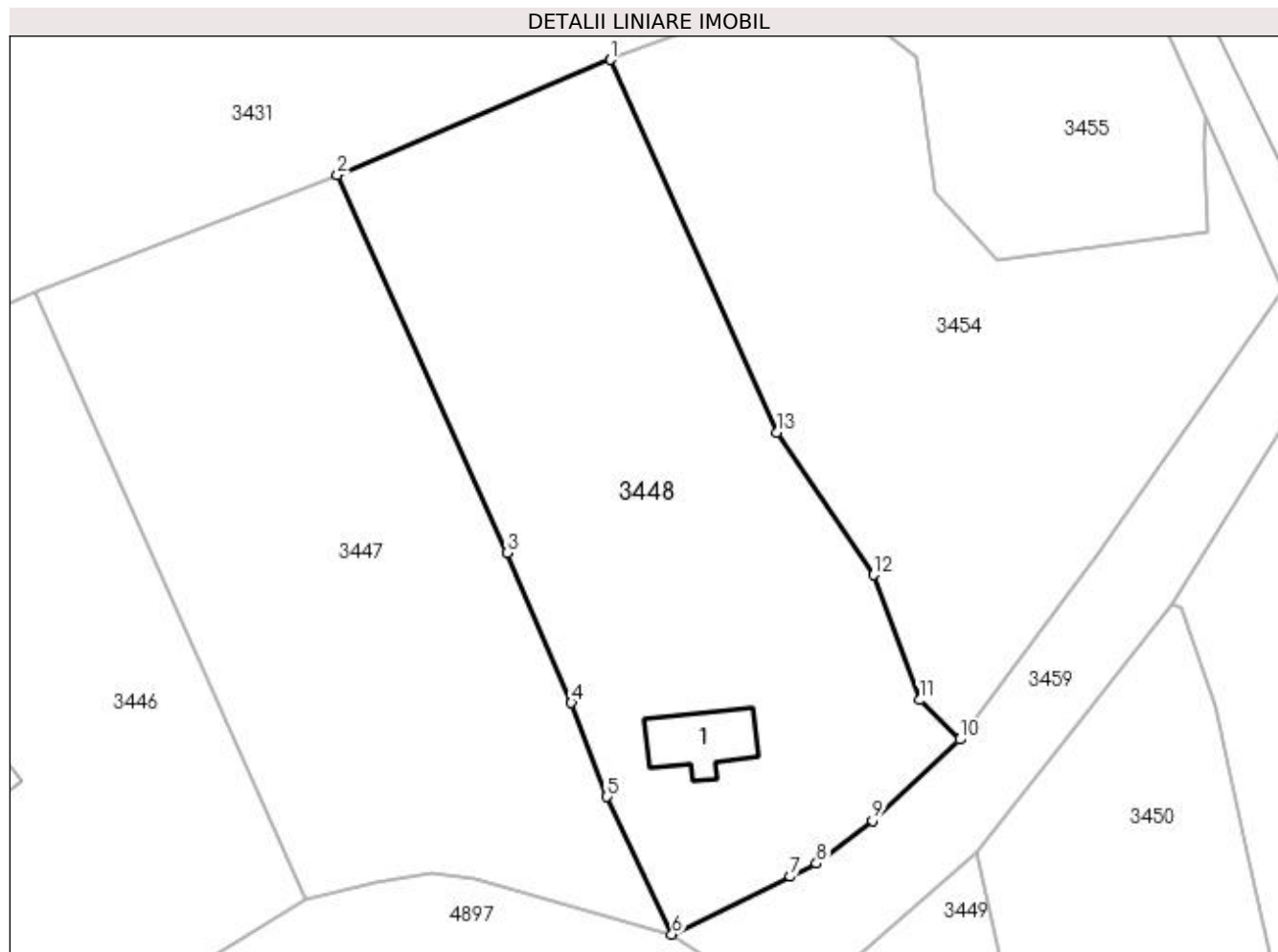
Inscrieri privind dezmembramintele dreptului de proprietate, drepturi reale de garanție și sarcini	Referințe
NU SUNT	

## Anexa Nr. 1 La Partea I

## Teren

Nr cadastral	Suprafața (mp)*	Observații / Referințe
	Din acte: 1.642 Masurata: 2.812	

\* Suprafața este determinată în planul de proiecție Stereo 70.



## Date referitoare la teren

Crt	Categorie folosință	Intra vilan	Suprafața (mp)	Tarla	Parcelă	Nr. topo	Observații / Referințe
1	curți constructii	DA	410	2	41,42	-	
2	faneata	DA	2.402	2	41	-	

## Date referitoare la construcții

Crt	Număr	Destinație construcție	Supraf. (mp)	Situație juridică	Observații / Referințe
A1.1		construcții de locuințe	66	Cu acte	Nr. niveluri:1; S. construita la sol:66 mp; S. construita desfasurata:66 mp;

## Lungime Segmente

1) Valorile lungimilor segmentelor sunt obținute din proiecție în plan.

Punct început	X / Y	Punct sfârșit	X / Y	Lungime segment (** (m)
1	509.153,379 419.427,74	2	509.124,416 419.415,531	31.431
2	509.124,416 419.415,531	3	509.142,39 419.375,479	43.9
3	509.142,39 419.375,479	4	509.149,201 419.359,582	17.295

Punct început	X / Y	Punct sfârșit	X / Y	Lungime segment (** (m)
4	509.149,201 419.359,582	5	509.152,974 419.349,628	10.645
5	509.152,974 419.349,628	6	509.159,862 419.335,053	16.121
6	509.159,862 419.335,053	7	509.172,421 419.341,173	13.971
7	509.172,421 419.341,173	8	509.175,194 419.342,546	3.094
8	509.175,194 419.342,546	9	509.181,113 419.347,114	7.477
9	509.181,113 419.347,114	10	509.190,363 419.355,704	12.623
10	509.190,363 419.355,704	11	509.186,088 419.359,878	5.975
11	509.186,088 419.359,878	12	509.181,27 419.373,155	14.124
12	509.181,27 419.373,155	13	509.170,987 419.388,266	18.278
13	509.170,987 419.388,266	1	509.153,379 419.427,74	43.223

\*\* Lungimile segmentelor sunt determinate în planul de proiecție Stereo 70 și sunt rotunjite la 1 milimetru.

\*\*\* Distanța dintre puncte este formată din segmente cumulate ce sunt mai mici decât valoarea 1 milimetru.



**DATE DESPRE IMOBILUL NR. 3449**

Oficiul de Cadastru și Publicitate Imobiliară ARGES  
Biroul de Cadastru și Publicitate Imobiliară Campulung

**A. Partea I. Descrierea imobilului**

TEREN Extravilan

Adresa: Jud. Arges

Nr. Crt	Nr cadastral Nr. topografic	Suprafața* (mp)	Observații / Referințe
A1		Din acte: 700 Masurata: 624	Sector cadastral:35 Teren imprejmuit;

**B. Partea II. Proprietari și acte**

Inscrieri privitoare la dreptul de proprietate și alte drepturi reale		Referințe
/		
Act Administrativ nr. 11947, din 07/06/1993 emis de CJPSDPAT ARGES;		
B1	Intabulare, drept de PROPRIETATE, dobandit prin Reconstituire, cota actuala 1/1, cota initiala 1/1 1) ULEIA ION	A1

**C. Partea III. SARCINI .**

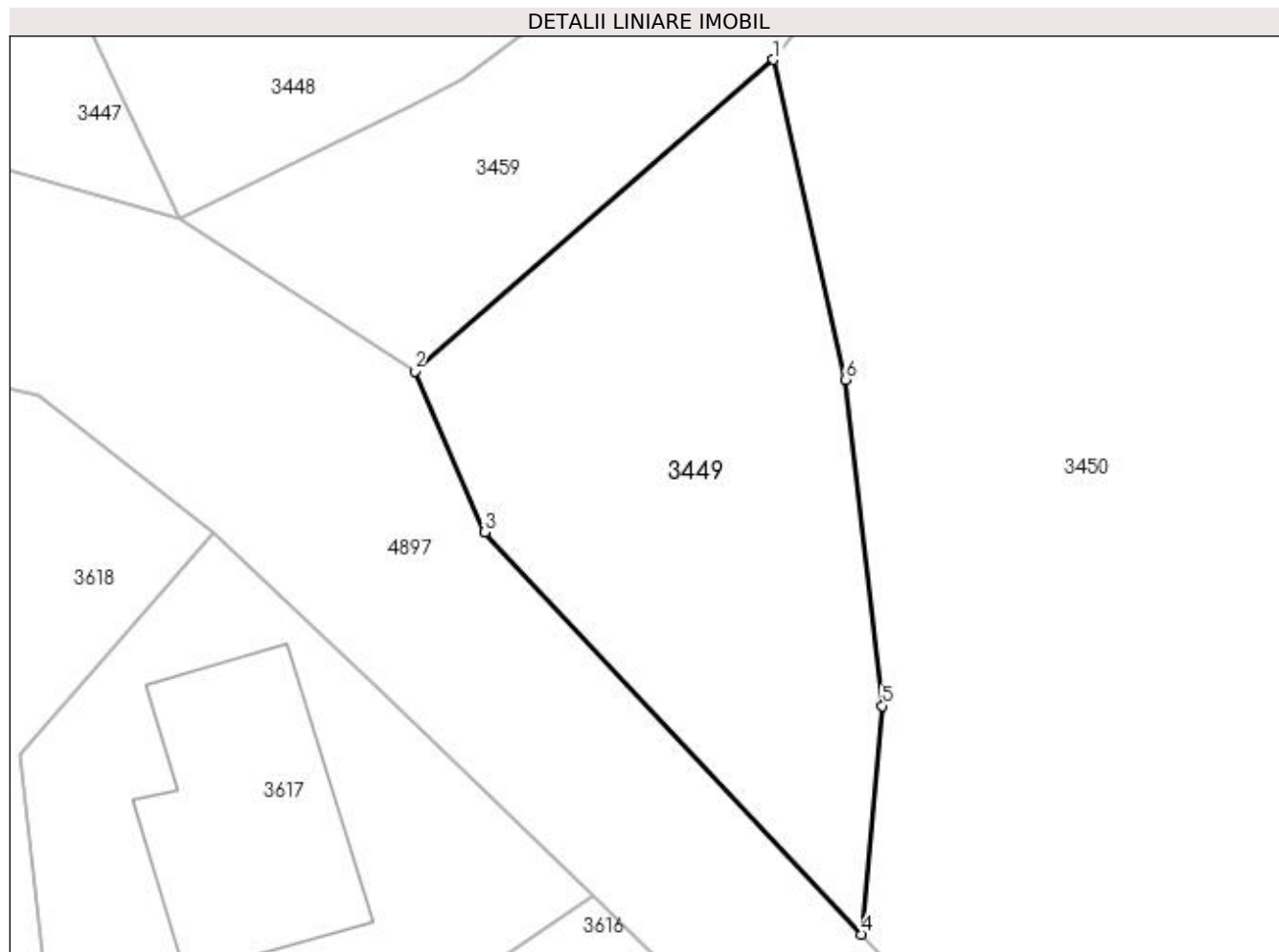
Inscrieri privind dezmembramintele dreptului de proprietate, drepturi reale de garanție și sarcini	Referințe
NU SUNT	

## Anexa Nr. 1 La Partea I

## Teren

Nr cadastral	Suprafața (mp)*	Observații / Referințe
	Din acte: 700 Masurata: 624	

\* Suprafața este determinată în planul de proiecție Stereo 70.



## Date referitoare la teren

Crt	Categorie folosință	Intra vilan	Suprafața (mp)	Tarla	Parcelă	Nr. topo	Observații / Referințe
1	faneata	NU	624	16	290	-	În act se regăsește T3 și P45

## Lungime Segmente

1) Valorile lungimilor segmentelor sunt obținute din proiecție în plan.

Punct început	X / Y	Punct sfârșit	X / Y	Lungime segment (** (m)
1	509.192,091 419.343,657	2	509.172,651 419.326,752	25.762
2	509.172,651 419.326,752	3	509.176,423 419.318,022	9.51
3	509.176,423 419.318,022	4	509.196,906 419.296,215	29.918
4	509.196,906 419.296,215	5	509.198,022 419.308,614	12.449
5	509.198,022 419.308,614	6	509.196,031 419.326,306	17.804

Punct început	X / Y	Punct sfârșit	X / Y	Lungime segment (** (m)
6	509.196,031 419.326,306	1	509.192,091 419.343,657	17.793

\*\* Lungimile segmentelor sunt determinate în planul de proiecție Stereo 70 și sunt rotunjite la 1 milimetru.

\*\*\* Distanța dintre puncte este formată din segmente cumulate ce sunt mai mici decât valoarea 1 milimetru.





**DATE DESPRE IMOBILUL NR. 3450**

Oficiul de Cadastru și Publicitate Imobiliară ARGES  
Biroul de Cadastru și Publicitate Imobiliară Campulung

**A. Partea I. Descrierea imobilului**

TEREN Extravilan

Adresa: Jud. Arges

Nr. Crt	Nr cadastral Nr. topografic	Suprafața* (mp)	Observații / Referințe
A1		Din acte: 4.725 Masurata: 2.697	Sector cadastral:35 Teren imprejmuit;

**B. Partea II. Proprietari și acte**

Inscrieri privitoare la dreptul de proprietate și alte drepturi reale		Referințe
/		
Act Notarial nr. 4288, din 26/08/1994 emis de notariatul de stat local campulung;		
B1	Intabulare, drept de PROPRIETATE bun propriu , dobandit prin Conventie, cota actuala 1/1, cota initiala 1/1 1) TUDOR GHOERGHE DRAGOS	A1

**C. Partea III. SARCINI**

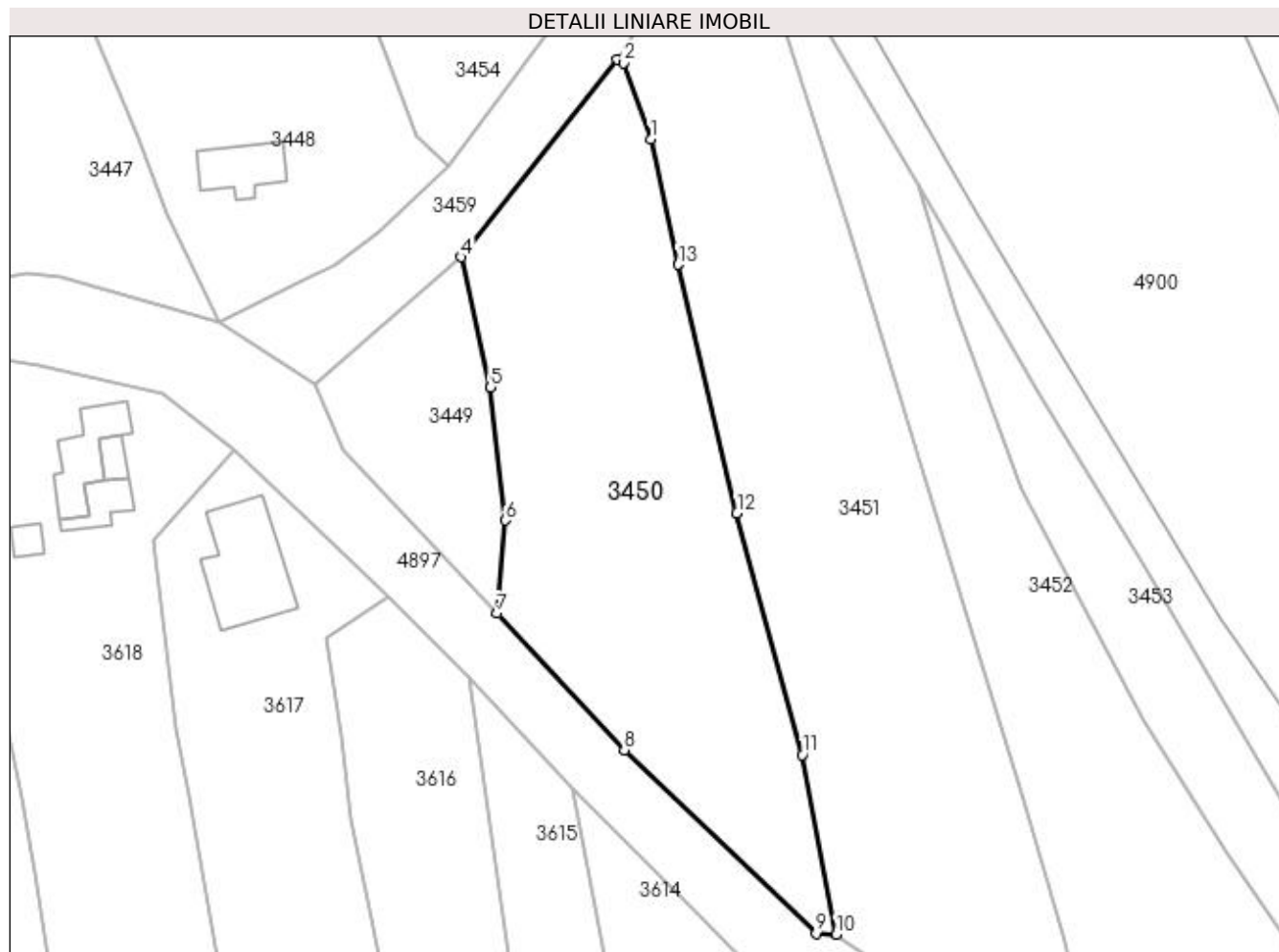
Inscrieri privind dezmembramintele dreptului de proprietate, drepturi reale de garanție și sarcini		Referințe
/		
Act Notarial nr. 4288, din 26/08/1994 emis de notariatul de stat local campulung;		
C1	Intabulare, drept de IPOTECA LEGALA, Valoare:0 În vederea garantării executării obligației de întreținere și îngrijire în favoarea 1) TUDOR ELENA, lipsă CNP	A1

## Anexa Nr. 1 La Partea I

## Teren

Nr cadastral	Suprafața (mp)*	Observații / Referințe
	Din acte: 4.725 Masurata: 2.697	

\* Suprafața este determinată în planul de proiecție Stereo 70.



## Date referitoare la teren

Crt	Categorie folosință	Intra vilan	Suprafața (mp)	Tarla	Parcelă	Nr. topo	Observații / Referințe
1	faneata	NU	2.697	16	290	-	Diferența de suprafață se regăsește în ID 3614

## Lungime Segmente

1) Valorile lungimilor segmentelor sunt obținute din proiecție în plan.

Punct început	X / Y	Punct sfârșit	X / Y	Lungime segment (** (m)
1	509.217,354 419.359,378	2	509.213,769 419.369,554	10.789
2	509.213,769 419.369,554	3	509.212,954 419.369,971	0.915
3	509.212,954 419.369,971	4	509.192,091 419.343,657	33.581
4	509.192,091 419.343,657	5	509.196,031 419.326,306	17.793
5	509.196,031 419.326,306	6	509.198,022 419.308,614	17.804

Punct început	X / Y	Punct sfârșit	X / Y	Lungime segment (** (m)
6	509.198,022 419.308,614	7	509.196,906 419.296,215	12.449
7	509.196,906 419.296,215	8	509.213,848 419.278,031	24.853
8	509.213,848 419.278,031	9	509.239,404 419.253,583	35.367
9	509.239,404 419.253,583	10	509.242,087 419.253,475	2.685
10	509.242,087 419.253,475	11	509.237,536 419.277,362	24.317
11	509.237,536 419.277,362	12	509.228,841 419.309,553	33.345
12	509.228,841 419.309,553	13	509.221,004 419.342,684	34.045
13	509.221,004 419.342,684	1	509.217,354 419.359,378	17.088

\*\* Lungimile segmentelor sunt determinate în planul de proiecție Stereo 70 și sunt rotunjite la 1 milimetru.

\*\*\* Distanța dintre puncte este formată din segmente cumulate ce sunt mai mici decât valoarea 1 milimetru.



**DATE DESPRE IMOBILUL NR. 3451**

Oficiul de Cadastru și Publicitate Imobiliară ARGES  
Biroul de Cadastru și Publicitate Imobiliară Campulung

**A. Partea I. Descrierea imobilului**

TEREN Extravilan

Adresa: Jud. Arges

Nr. Crt	Nr cadastral Nr. topografic	Suprafața* (mp)	Observații / Referințe
A1		3.678	Sector cadastral:35 Teren imprejmuit;

**B. Partea II. Proprietari și acte**

Inscrieri privitoare la dreptul de proprietate și alte drepturi reale		Referințe
/		
Act Normativ nr. 7, din 13/03/1996 emis de PARLAMENT (art. 13 alin. 15);		
B1	Inscrierea provizorie, drept de PROPRIETATE, dobandit prin Lege, cota actuala 1/1, cota initiala 1/1 1) COMUNA VALEA MARE PRAVAT, CIF:5010196	A1

**C. Partea III. SARCINI .**

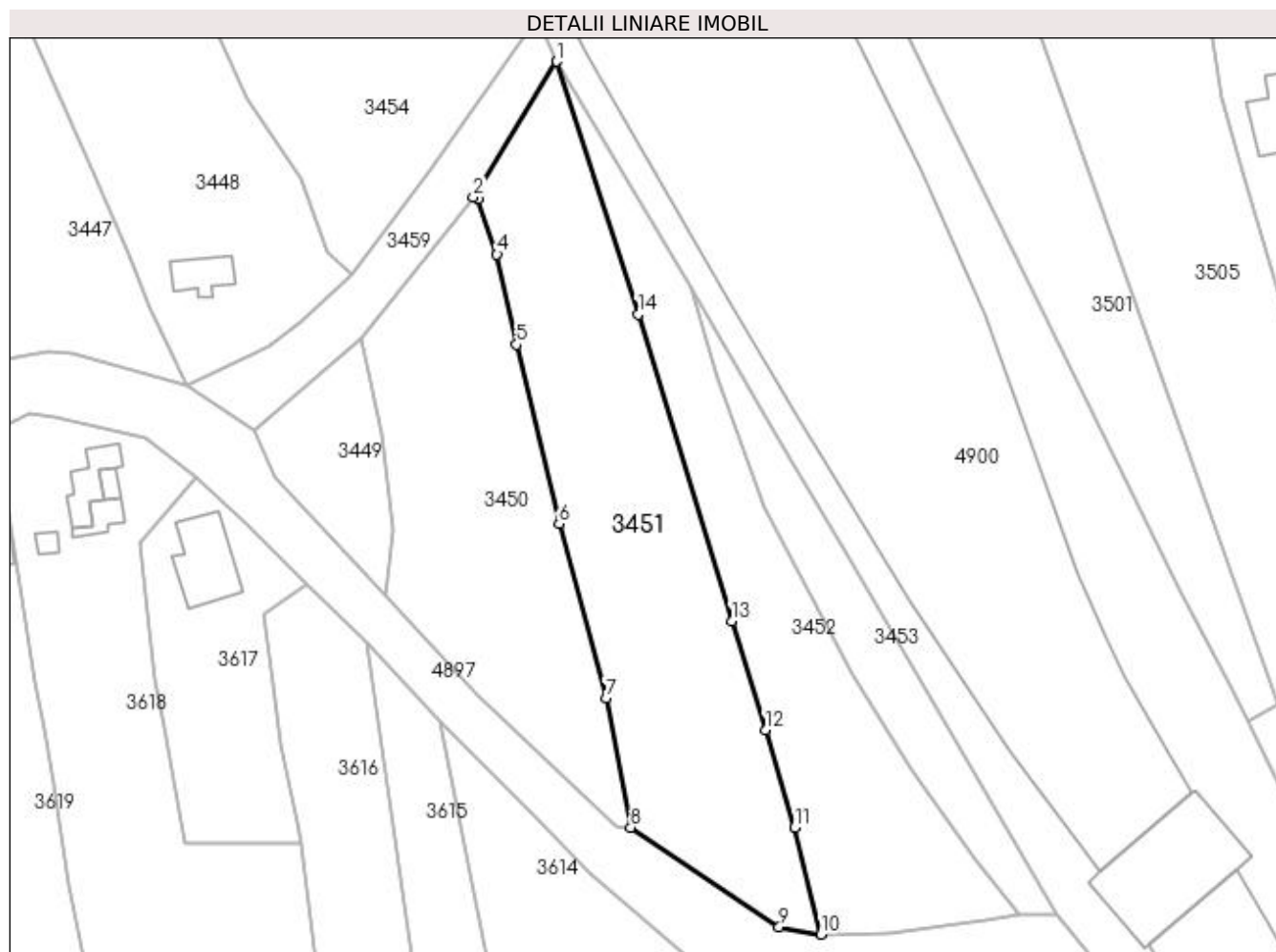
Inscrieri privind dezmembramintele dreptului de proprietate, drepturi reale de garanție și sarcini	Referințe
NU SUNT	

## Anexa Nr. 1 La Partea I

## Teren

Nr cadastral	Suprafața (mp)*	Observații / Referințe
	3.678	

\* Suprafața este determinată în planul de proiecție Stereo 70.



## Date referitoare la teren

Crt	Categorie folosință	Intra vilan	Suprafața (mp)	Tarla	Parcelă	Nr. topo	Observații / Referințe
1	faneata	NU	3.678	16	290	-	

## Lungime Segmente

1) Valorile lungimilor segmentelor sunt obținute din proiecție în plan.

Punct început	X / Y	Punct sfârșit	X / Y	Lungime segment (** (m)
1	509.228,42 419.395,012	2	509.212,954 419.369,971	29.432
2	509.212,954 419.369,971	3	509.213,769 419.369,554	0.915
3	509.213,769 419.369,554	4	509.217,354 419.359,378	10.789
4	509.217,354 419.359,378	5	509.221,004 419.342,684	17.088
5	509.221,004 419.342,684	6	509.228,841 419.309,553	34.045

Punct început	X / Y	Punct sfârșit	X / Y	Lungime segment (** (m)
6	509.228,841 419.309,553	7	509.237,536 419.277,362	33.345
7	509.237,536 419.277,362	8	509.242,087 419.253,475	24.317
8	509.242,087 419.253,475	9	509.269,543 419.235,069	33.055
9	509.269,543 419.235,069	10	509.277,288 419.233,687	7.867
10	509.277,288 419.233,687	11	509.272,408 419.253,467	20.373
11	509.272,408 419.253,467	12	509.266,994 419.271,506	18.834
12	509.266,994 419.271,506	13	509.260,741 419.291,578	21.023
13	509.260,741 419.291,578	14	509.243,47 419.348,265	59.26
14	509.243,47 419.348,265	1	509.228,42 419.395,012	49.11

\*\* Lungimile segmentelor sunt determinate în planul de proiecție Stereo 70 și sunt rotunjite la 1 milimetru.

\*\*\* Distanța dintre puncte este formată din segmente cumulate ce sunt mai mici decât valoarea 1 milimetru.





**DATE DESPRE IMOBILUL NR. 3452**

Oficiul de Cadastru și Publicitate Imobiliară ARGES  
Biroul de Cadastru și Publicitate Imobiliară Campulung

**A. Partea I. Descrierea imobilului**

TEREN Extravilan

Adresa: Jud. Arges, PCT."VALEA MOASII"

Nr. Crt	Nr cadastral Nr. topografic	Suprafața* (mp)	Observații / Referințe
A1	81279	2.500	Sector cadastral:35 Teren neimprejmit;

**B. Partea II. Proprietari și acte**

Inscrieri privitoare la dreptul de proprietate și alte drepturi reale		Referințe
<b>6116 / 28/04/2016</b>		
Act Notarial nr. 15/2014 - CM, din 22/01/2014 emis de BNP ZIPISI CORNELIA (act administrativ nr. 1669 - ROL/07-04-2016 emis de PRIMARIA VALEA MARE PRAVAT; act administrativ nr. 1588 - FISCAL/08-04-2016 emis de PRIMARIA VALEA MARE PRAVAT; act administrativ nr. 19137 - TP/16-08-1993 emis de COMISIA JUDETEANA ARGES;);		
B1	Intabulare, drept de PROPRIETATE, dobandit prin Succesiune, cota actuala 1/3, cota initiala 1/3 1) <b>DAMIAN MIHAI</b>	A1
B2	Intabulare, drept de PROPRIETATE, dobandit prin Succesiune, cota actuala 1/3, cota initiala 1/3 1) <b>IOSUB ELENA</b>	A1
B3	Intabulare, drept de PROPRIETATE, dobandit prin Succesiune, cota actuala 1/3, cota initiala 1/3 1) <b>DAMIAN ION</b>	A1

**C. Partea III. SARCINI .**

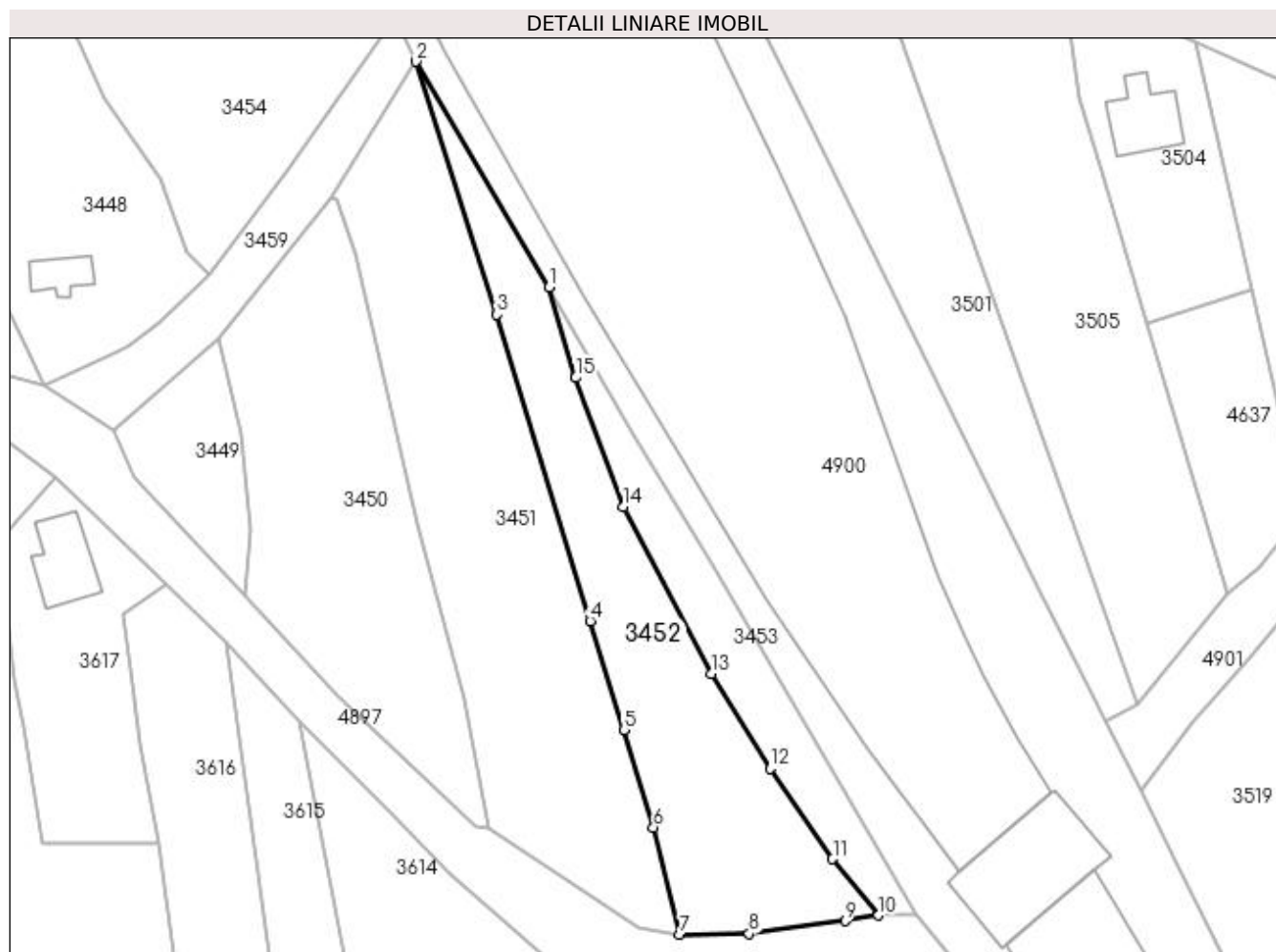
Inscrieri privind dezmembramintele dreptului de proprietate, drepturi reale de garanție și sarcini	Referințe
NU SUNT	

## Anexa Nr. 1 La Partea I

## Teren

Nr cadastral	Suprafața (mp)*	Observații / Referințe
81279	2.500	

\* Suprafața este determinată în planul de proiecție Stereo 70.



## Date referitoare la teren

Crt	Categorie folosință	Intra vilan	Suprafața (mp)	Tarla	Parcelă	Nr. topo	Observații / Referințe
1	faneata	NU	2.500	16	290	-	

## Lungime Segmente

1) Valorile lungimilor segmentelor sunt obținute din proiecție în plan.

Punct început	X / Y	Punct sfârșit	X / Y	Lungime segment (** (m)
1	509.253,111 419.353,301	2	509.228,42 419.395,012	48.471
2	509.228,42 419.395,012	3	509.243,47 419.348,265	49.11
3	509.243,47 419.348,265	4	509.260,741 419.291,578	59.26
4	509.260,741 419.291,578	5	509.266,994 419.271,506	21.023
5	509.266,994 419.271,506	6	509.272,408 419.253,467	18.834

Punct început	X / Y	Punct sfârșit	X / Y	Lungime segment (** (m)
6	509.272,408 419.253,467	7	509.277,288 419.233,687	20.373
7	509.277,288 419.233,687	8	509.290,119 419.233,805	12.832
8	509.290,119 419.233,805	9	509.307,844 419.236,169	17.882
9	509.307,844 419.236,169	10	509.314,046 419.237,201	6.287
10	509.314,046 419.237,201	11	509.305,551 419.247,626	13.448
11	509.305,551 419.247,626	12	509.293,963 419.264,385	20.375
12	509.293,963 419.264,385	13	509.283,086 419.281,847	20.573
13	509.283,086 419.281,847	14	509.266,87 419.312,676	34.834
14	509.266,87 419.312,676	15	509.258,021 419.336,565	25.475
15	509.258,021 419.336,565	1	509.253,111 419.353,301	17.441

\*\* Lungimile segmentelor sunt determinate în planul de proiecție Stereo 70 și sunt rotunjite la 1 milimetru.

\*\*\* Distanța dintre puncte este formată din segmente cumulate ce sunt mai mici decât valoarea 1 milimetru.



**DATE DESPRE IMOBILUL NR. 3453**

Oficiul de Cadastru și Publicitate Imobiliară ARGES  
Biroul de Cadastru și Publicitate Imobiliară Campulung

**A. Partea I. Descrierea imobilului**

TEREN Extravilan

Adresa: Jud. Arges

Nr. Crt	Nr cadastral Nr. topografic	Suprafața* (mp)	Observații / Referințe
A1		1.020	Sector cadastral:35 Teren neimprejmuit;

**B. Partea II. Proprietari și acte**

Inscrieri privitoare la dreptul de proprietate și alte drepturi reale	Referințe
/	
Act Normativ nr. 7, din 13/03/1996 emis de PARLAMENT (art. 13 alin. 15);	
B1	A1
Inscrierea provizorie, drept de PROPRIETATE, dobandit prin Lege, cota actuala 1/1, cota initiala 1/1 1) COMUNA VALEA MARE PRAVAT, CIF:5010196	

**C. Partea III. SARCINI .**

Inscrieri privind dezmembramintele dreptului de proprietate, drepturi reale de garanție și sarcini	Referințe
NU SUNT	

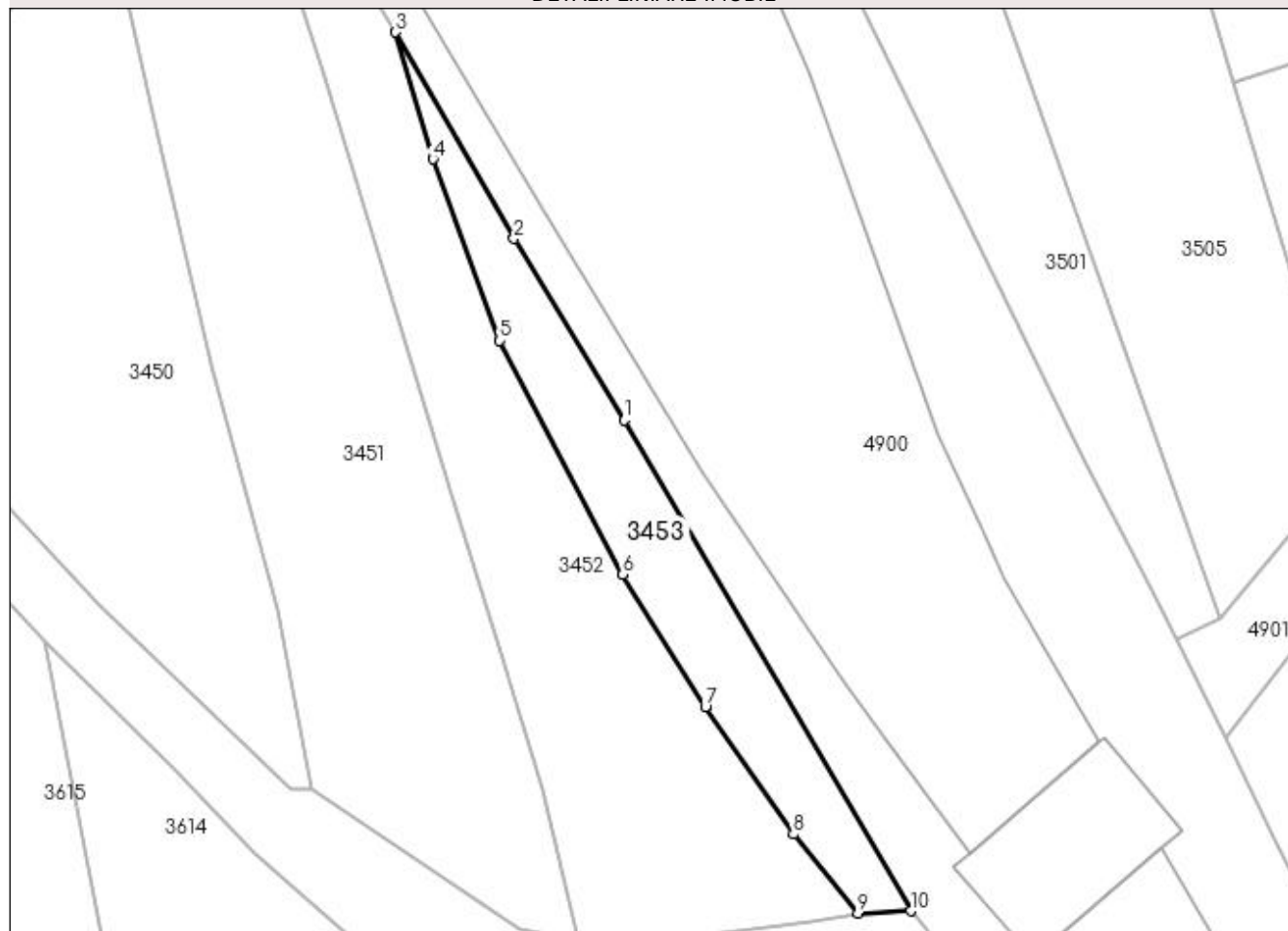
## Anexa Nr. 1 La Partea I

## Teren

Nr cadastral	Suprafața (mp)*	Observații / Referințe
	1.020	

\* Suprafața este determinată în planul de proiecție Stereo 70.

## DETALII LINIARE IMOBIL



## Date referitoare la teren

Crt	Categorie folosință	Intravilan	Suprafața (mp)	Tarla	Parcelă	Nr. topo	Observații / Referințe
1	pasune	NU	1.020	16	290	-	

## Lungime Segmente

1) Valorile lungimilor segmentelor sunt obținute din proiecție în plan.

Punct început	X / Y	Punct sfârșit	X / Y	Lungime segment (** (m)
1	509.283,22 419.302,16	2	509.268,733 419.326,114	27.994
2	509.268,733 419.326,114	3	509.253,111 419.353,301	31.356
3	509.253,111 419.353,301	4	509.258,021 419.336,565	17.441
4	509.258,021 419.336,565	5	509.266,87 419.312,676	25.475
5	509.266,87 419.312,676	6	509.283,086 419.281,847	34.834

Punct început	X / Y	Punct sfârșit	X / Y	Lungime segment (** (m)
6	509.283,086 419.281,847	7	509.293,963 419.264,385	20.573
7	509.293,963 419.264,385	8	509.305,551 419.247,626	20.375
8	509.305,551 419.247,626	9	509.314,046 419.237,201	13.448
9	509.314,046 419.237,201	10	509.321,054 419.237,498	7.014
10	509.321,054 419.237,498	1	509.283,22 419.302,16	74.917

\*\* Lungimile segmentelor sunt determinate în planul de proiecție Stereo 70 și sunt rotunjite la 1 milimetru.

\*\*\* Distanța dintre puncte este formată din segmente cumulate ce sunt mai mici decât valoarea 1 milimetru.





**DATE DESPRE IMOBILUL NR. 3454**

Oficiul de Cadastru și Publicitate Imobiliară ARGES  
Biroul de Cadastru și Publicitate Imobiliară Campulung

**A. Partea I. Descrierea imobilului**

TEREN Extravilan

Adresa: Jud. Arges

Nr. Crt	Nr cadastral Nr. topografic	Suprafața* (mp)	Observații / Referințe
A1		2.539	Sector cadastral:35 Teren neimprejmuit;

**B. Partea II. Proprietari și acte**

Inscrieri privitoare la dreptul de proprietate și alte drepturi reale	Referințe
/	
Act Normativ nr. 7, din 13/03/1996 emis de PARLAMENT (art. 13 alin. 15);	
B1	A1
Inscrierea provizorie, drept de PROPRIETATE, dobandit prin Lege, cota actuala 1/1, cota initiala 1/1 1) COMUNA VALEA MARE PRAVAT, CIF:5010196	

**C. Partea III. SARCINI .**

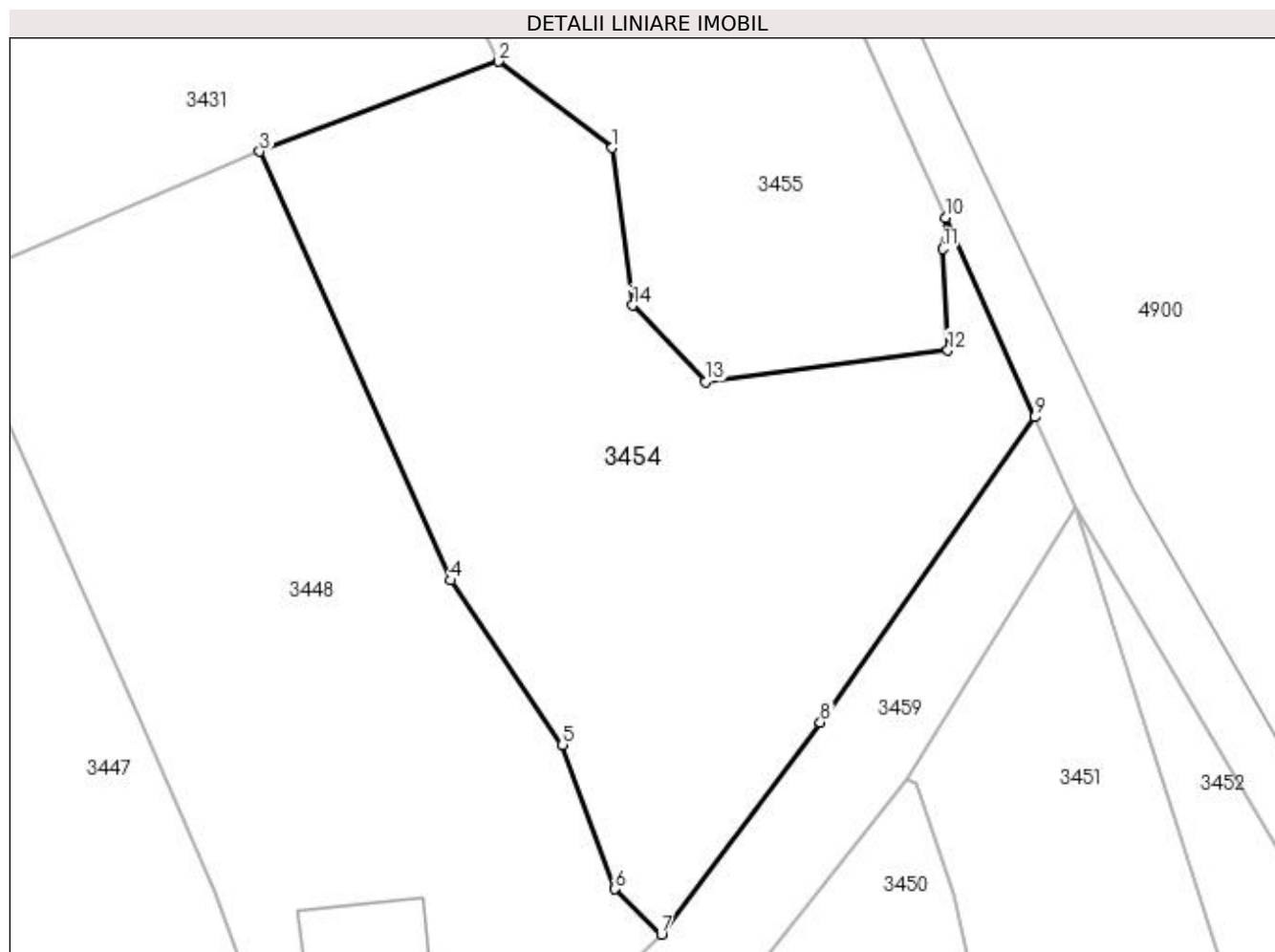
Inscrieri privind dezmembramintele dreptului de proprietate, drepturi reale de garanție și sarcini	Referințe
NU SUNT	

## Anexa Nr. 1 La Partea I

## Teren

Nr cadastral	Suprafața (mp)*	Observații / Referințe
	2.539	

\* Suprafața este determinată în planul de proiecție Stereo 70.



## Date referitoare la teren

Crt	Categorie folosință	Intravilan	Suprafața (mp)	Tarla	Parcelă	Nr. topo	Observații / Referințe
1	faneata	NU	2.539	16	288	-	

## Lungime Segmente

1) Valorile lungimilor segmentelor sunt obținute din proiecție în plan.

Punct început	X / Y	Punct sfârșit	X / Y	Lungime segment (** (m)
1	509.185,84 419.428,072	2	509.175,391 419.436,021	13.129
2	509.175,391 419.436,021	3	509.153,379 419.427,74	23.518
3	509.153,379 419.427,74	4	509.170,987 419.388,266	43.223
4	509.170,987 419.388,266	5	509.181,27 419.373,155	18.278
5	509.181,27 419.373,155	6	509.186,088 419.359,878	14.124

Punct început	X / Y	Punct sfârșit	X / Y	Lungime segment (** (m)
6	509.186,088 419.359,878	7	509.190,363 419.355,704	5.975
7	509.190,363 419.355,704	8	509.204,995 419.375,216	24.389
8	509.204,995 419.375,216	9	509.224,716 419.403,293	34.311
9	509.224,716 419.403,293	10	509.216,51 419.421,639	20.098
10	509.216,51 419.421,639	11	509.216,272 419.418,776	2.873
11	509.216,272 419.418,776	12	509.216,744 419.409,428	9.36
12	509.216,744 419.409,428	13	509.194,418 419.406,563	22.509
13	509.194,418 419.406,563	14	509.187,712 419.413,577	9.704
14	509.187,712 419.413,577	1	509.185,84 419.428,072	14.615

\*\* Lungimile segmentelor sunt determinate în planul de proiecție Stereo 70 și sunt rotunjite la 1 milimetru.

\*\*\* Distanța dintre puncte este formată din segmente cumulate ce sunt mai mici decât valoarea 1 milimetru.



**DATE DESPRE IMOBILUL NR. 3455**

Oficiul de Cadastru și Publicitate Imobiliară ARGES  
Biroul de Cadastru și Publicitate Imobiliară Campulung

**A. Partea I. Descrierea imobilului**

TEREN Extravilan

Adresa: Jud. Arges

Nr. Crt	Nr cadastral Nr. topografic	Suprafața* (mp)	Observații / Referințe
A1		2.743	Sector cadastral:35 Teren neimprejmuit;

**B. Partea II. Proprietari și acte**

Inscrieri privitoare la dreptul de proprietate și alte drepturi reale	Referințe
/	
Act Normativ nr. 7, din 13/03/1996 emis de PARLAMENT (art. 13 alin. 15);	
B1	A1
Inscrierea provizorie, drept de PROPRIETATE, dobandit prin Lege, cota actuala 1/1, cota initiala 1/1 1) COMUNA VALEA MARE PRAVAT, CIF:5010196	

**C. Partea III. SARCINI .**

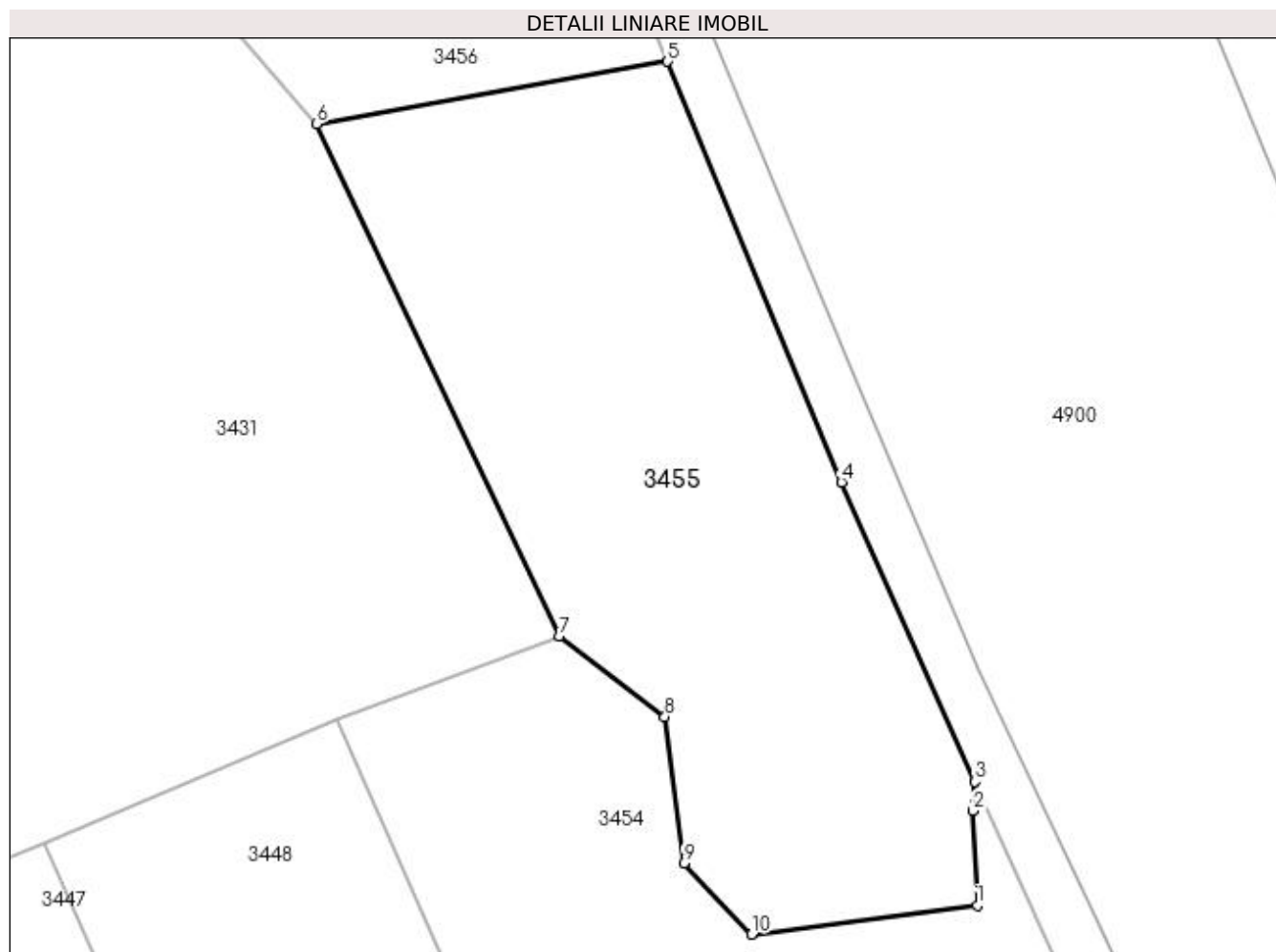
Inscrieri privind dezmembramintele dreptului de proprietate, drepturi reale de garanție și sarcini	Referințe
NU SUNT	

## Anexa Nr. 1 La Partea I

## Teren

Nr cadastral	Suprafața (mp)*	Observații / Referințe
	2.743	

\* Suprafața este determinată în planul de proiecție Stereo 70.



## Date referitoare la teren

Crt	Categorie folosință	Intra vilan	Suprafața (mp)	Tarla	Parcelă	Nr. topo	Observații / Referințe
1	faneata	NU	2.743	16	287	-	

## Lungime Segmente

1) Valorile lungimilor segmentelor sunt obținute din proiecție în plan.

Punct început	X / Y	Punct sfârșit	X / Y	Lungime segment (** (m)
1	509.216,744 419.409,428	2	509.216,272 419.418,776	9.36
2	509.216,272 419.418,776	3	509.216,51 419.421,639	2.873
3	509.216,51 419.421,639	4	509.203,276 419.451,226	32.412
4	509.203,276 419.451,226	5	509.186,115 419.492,797	44.974
5	509.186,115 419.492,797	6	509.151,422 419.486,653	35.233

Punct început	X / Y	Punct sfârșit	X / Y	Lungime segment (** (m)
6	509.151,422 419.486,653	7	509.175,391 419.436,021	56.019
7	509.175,391 419.436,021	8	509.185,84 419.428,072	13.129
8	509.185,84 419.428,072	9	509.187,712 419.413,577	14.615
9	509.187,712 419.413,577	10	509.194,418 419.406,563	9.704
10	509.194,418 419.406,563	1	509.216,744 419.409,428	22.509

\*\* Lungimile segmentelor sunt determinate în planul de proiecție Stereo 70 și sunt rotunjite la 1 milimetru.

\*\*\* Distanța dintre puncte este formată din segmente cumulate ce sunt mai mici decât valoarea 1 milimetru.





**DATE DESPRE IMOBILUL NR. 3456**

Oficiul de Cadastru și Publicitate Imobiliară ARGES  
Biroul de Cadastru și Publicitate Imobiliară Campulung

**A. Partea I. Descrierea imobilului**

TEREN Extravilan

Adresa: Jud. Arges

Nr. Crt	Nr cadastral Nr. topografic	Suprafața* (mp)	Observații / Referințe
A1		3.523	Sector cadastral:35 Teren neimprejmuit;

**B. Partea II. Proprietari și acte**

Inscrieri privitoare la dreptul de proprietate și alte drepturi reale		Referințe
/		
Act Normativ nr. 7, din 13/03/1996 emis de PARLAMENT (art. 13 alin. 15);		
B1	Inscrierea provizorie, drept de PROPRIETATE, dobandit prin Lege, cota actuala 1/1, cota initiala 1/1 1) COMUNA VALEA MARE PRAVAT, CIF:5010196	A1

**C. Partea III. SARCINI .**

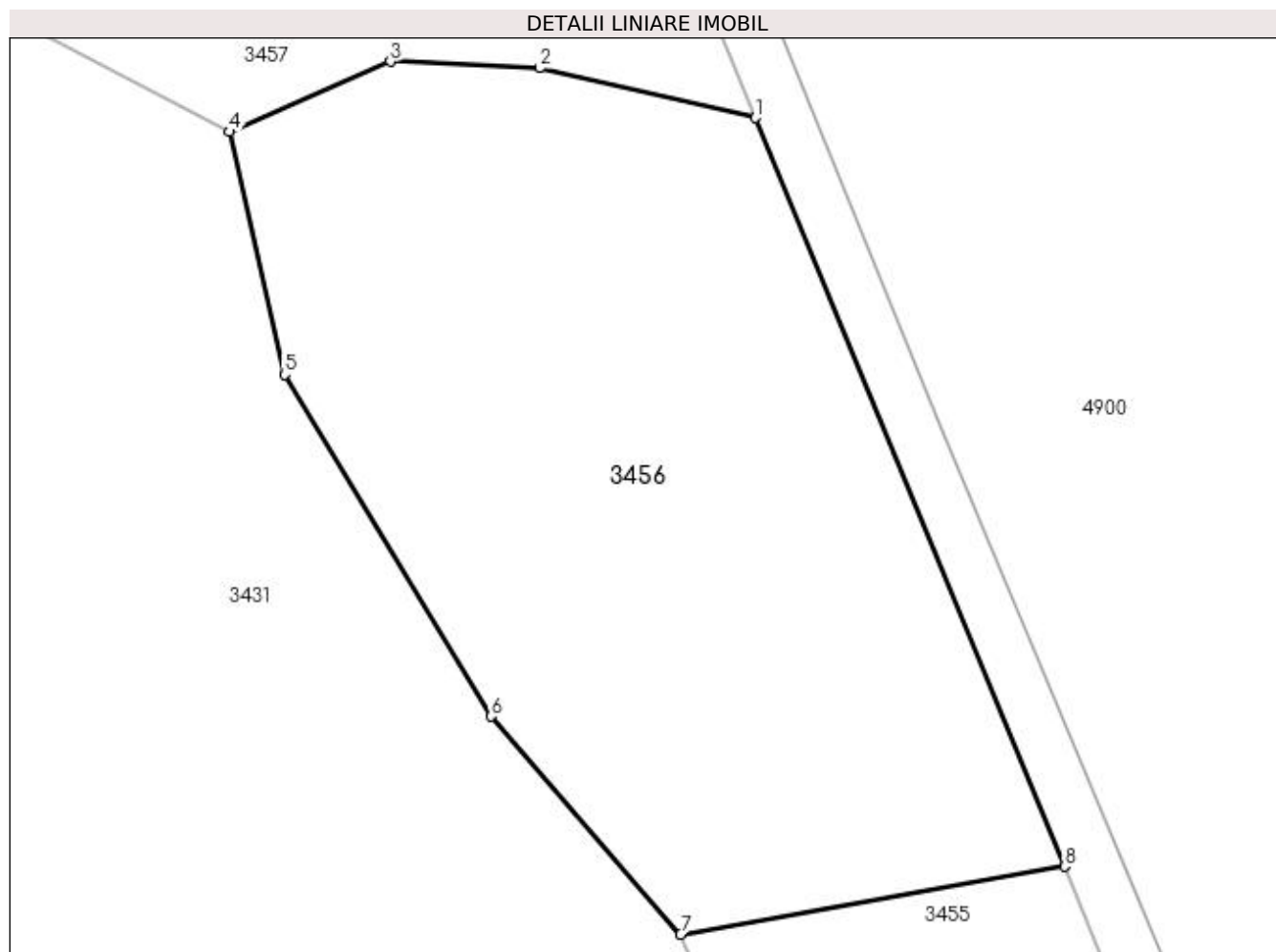
Inscrieri privind dezmembramintele dreptului de proprietate, drepturi reale de garanție și sarcini	Referințe
NU SUNT	

## Anexa Nr. 1 La Partea I

## Teren

Nr cadastral	Suprafața (mp)*	Observații / Referințe
	3.523	

\* Suprafața este determinată în planul de proiecție Stereo 70.



## Date referitoare la teren

Crt	Categorie folosință	Intra vilan	Suprafața (mp)	Tarla	Parcelă	Nr. topo	Observații / Referințe
1	faneata	NU	3.523	16	287	-	

## Lungime Segmente

1) Valorile lungimilor segmentelor sunt obținute din proiecție în plan.

Punct început	X / Y	Punct sfârșit	X / Y	Lungime segment (** (m)
1	509.158,192 419.560,439	2	509.138,664 419.564,934	20.039
2	509.138,664 419.564,934	3	509.125,173 419.565,516	13.504
3	509.125,173 419.565,516	4	509.110,669 419.559,173	15.83
4	509.110,669 419.559,173	5	509.115,626 419.537,236	22.49
5	509.115,626 419.537,236	6	509.134,273 419.506,336	36.09

Punct început	X / Y	Punct sfârșit	X / Y	Lungime segment (** (m)
6	509.134,273 419.506,336	7	509.151,422 419.486,653	26.106
7	509.151,422 419.486,653	8	509.186,115 419.492,797	35.233
8	509.186,115 419.492,797	1	509.158,192 419.560,439	73.179

\*\* Lungimile segmentelor sunt determinate în planul de proiecție Stereo 70 și sunt rotunjite la 1 milimetru.

\*\*\* Distanța dintre puncte este formată din segmente cumulate ce sunt mai mici decât valoarea 1 milimetru.



**DATE DESPRE IMOBILUL NR. 3457**

Oficiul de Cadastru și Publicitate Imobiliară ARGES  
Biroul de Cadastru și Publicitate Imobiliară Campulung

**A. Partea I. Descrierea imobilului**

TEREN Extravilan

Adresa: Jud. Arges

Nr. Crt	Nr cadastral Nr. topografic	Suprafața* (mp)	Observații / Referințe
A1		9.043	Sector cadastral:35 Teren neimprejmuit;

**B. Partea II. Proprietari și acte**

Inscrieri privitoare la dreptul de proprietate și alte drepturi reale	Referințe
/	
Act Normativ nr. 7, din 13/03/1996 emis de PARLAMENT (art. 13 alin. 15);	
B1	A1
Inscrierea provizorie, drept de PROPRIETATE, dobandit prin Lege, cota actuala 1/1, cota initiala 1/1 1) COMUNA VALEA MARE PRAVAT, CIF:5010196	

**C. Partea III. SARCINI .**

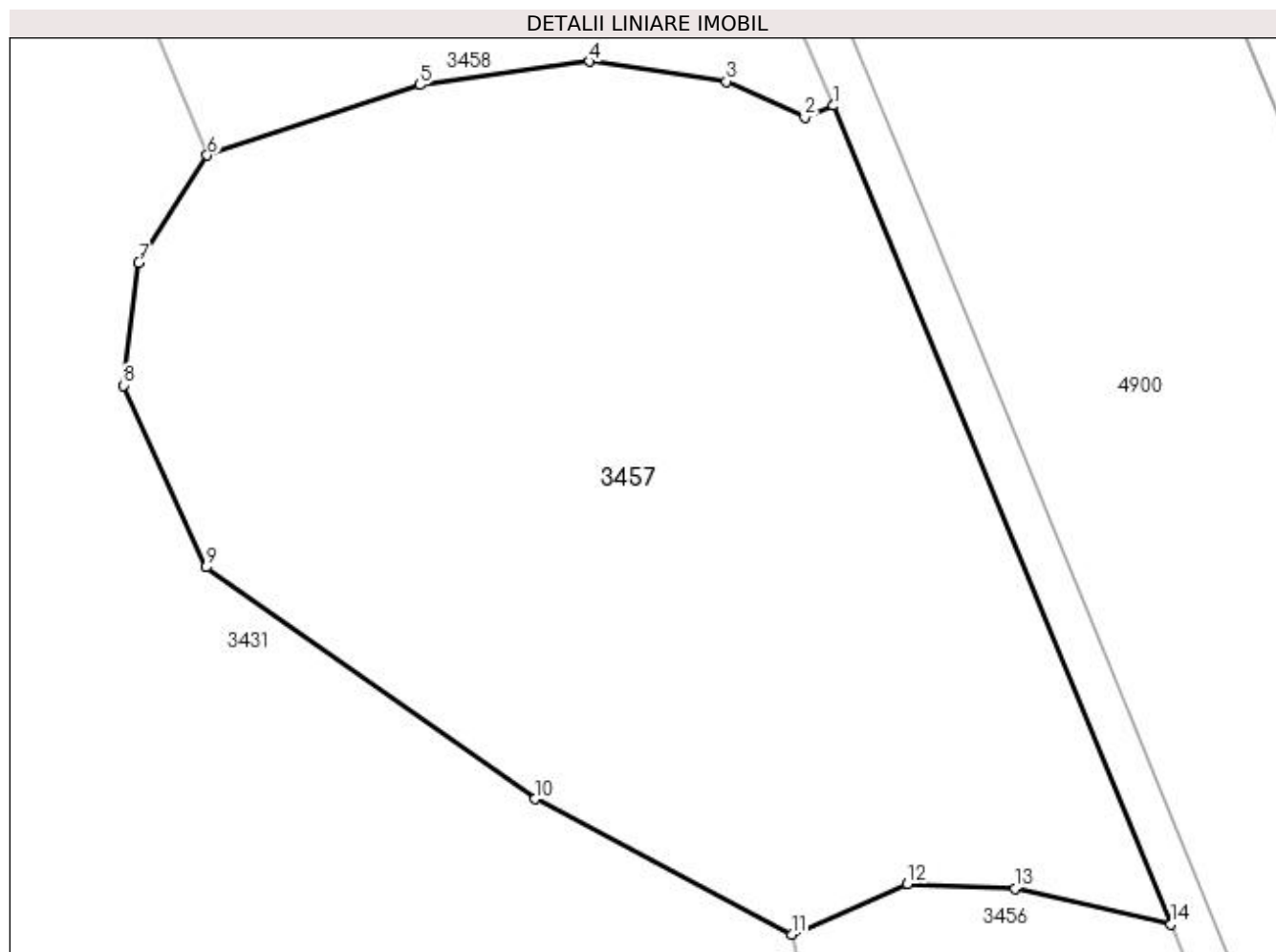
Inscrieri privind dezmembramintele dreptului de proprietate, drepturi reale de garanție și sarcini	Referințe
NU SUNT	

## Anexa Nr. 1 La Partea I

## Teren

Nr cadastral	Suprafața (mp)*	Observații / Referințe
	9.043	

\* Suprafața este determinată în planul de proiecție Stereo 70.



## Date referitoare la teren

Crt	Categorie folosință	Intra vilan	Suprafața (mp)	Tarla	Parcelă	Nr. topo	Observații / Referințe
1	faneata	NU	9.043	16	284,287	-	

## Lungime Segmente

1) Valorile lungimilor segmentelor sunt obținute din proiecție în plan.

Punct început	X / Y	Punct sfârșit	X / Y	Lungime segment (** (m)
1	509.115,881 419.662,933	2	509.112,317 419.661,464	3.855
2	509.112,317 419.661,464	3	509.102,478 419.665,967	10.82
3	509.102,478 419.665,967	4	509.085,323 419.668,469	17.336
4	509.085,323 419.668,469	5	509.064,085 419.665,528	21.441
5	509.064,085 419.665,528	6	509.037,452 419.656,721	28.051

Punct început	X / Y	Punct sfârșit	X / Y	Lungime segment (** (m)
6	509.037,452 419.656,721	7	509.028,878 419.643,272	15.95
7	509.028,878 419.643,272	8	509.026,927 419.627,893	15.502
8	509.026,927 419.627,893	9	509.037,331 419.605,15	25.01
9	509.037,331 419.605,15	10	509.078,513 419.576,125	50.383
10	509.078,513 419.576,125	11	509.110,669 419.559,173	36.351
11	509.110,669 419.559,173	12	509.125,173 419.565,516	15.83
12	509.125,173 419.565,516	13	509.138,664 419.564,934	13.504
13	509.138,664 419.564,934	14	509.158,192 419.560,439	20.039
14	509.158,192 419.560,439	1	509.115,881 419.662,933	110.884

\*\* Lungimile segmentelor sunt determinate în planul de proiecție Stereo 70 și sunt rotunjite la 1 milimetru.

\*\*\* Distanța dintre puncte este formată din segmente cumulate ce sunt mai mici decât valoarea 1 milimetru.





**DATE DESPRE IMOBILUL NR. 3458**

Oficiul de Cadastru și Publicitate Imobiliară ARGES  
Biroul de Cadastru și Publicitate Imobiliară Campulung

**A. Partea I. Descrierea imobilului**

TEREN Extravilan

Nr. cadastral vechi:1026

Adresa: Jud. Arges

Nr. Crt	Nr cadastral Nr. topografic	Suprafața* (mp)	Observații / Referințe
A1		10.000	Sector cadastral:35 Teren neimprejmuit;

**B. Partea II. Proprietari și acte**

Inscrieri privitoare la dreptul de proprietate și alte drepturi reale		Referințe
/		
Act Normativ nr. 7, din 13/03/1996 emis de PARLAMENT (art. 13 alin. 15);		
B1	Inscrierea provizorie, drept de PROPRIETATE, dobandit prin Lege, cota actuala 1/1, cota initiala 1/1 1) COMUNA VALEA MARE PRAVAT, CIF:5010196	A1

**C. Partea III. SARCINI .**

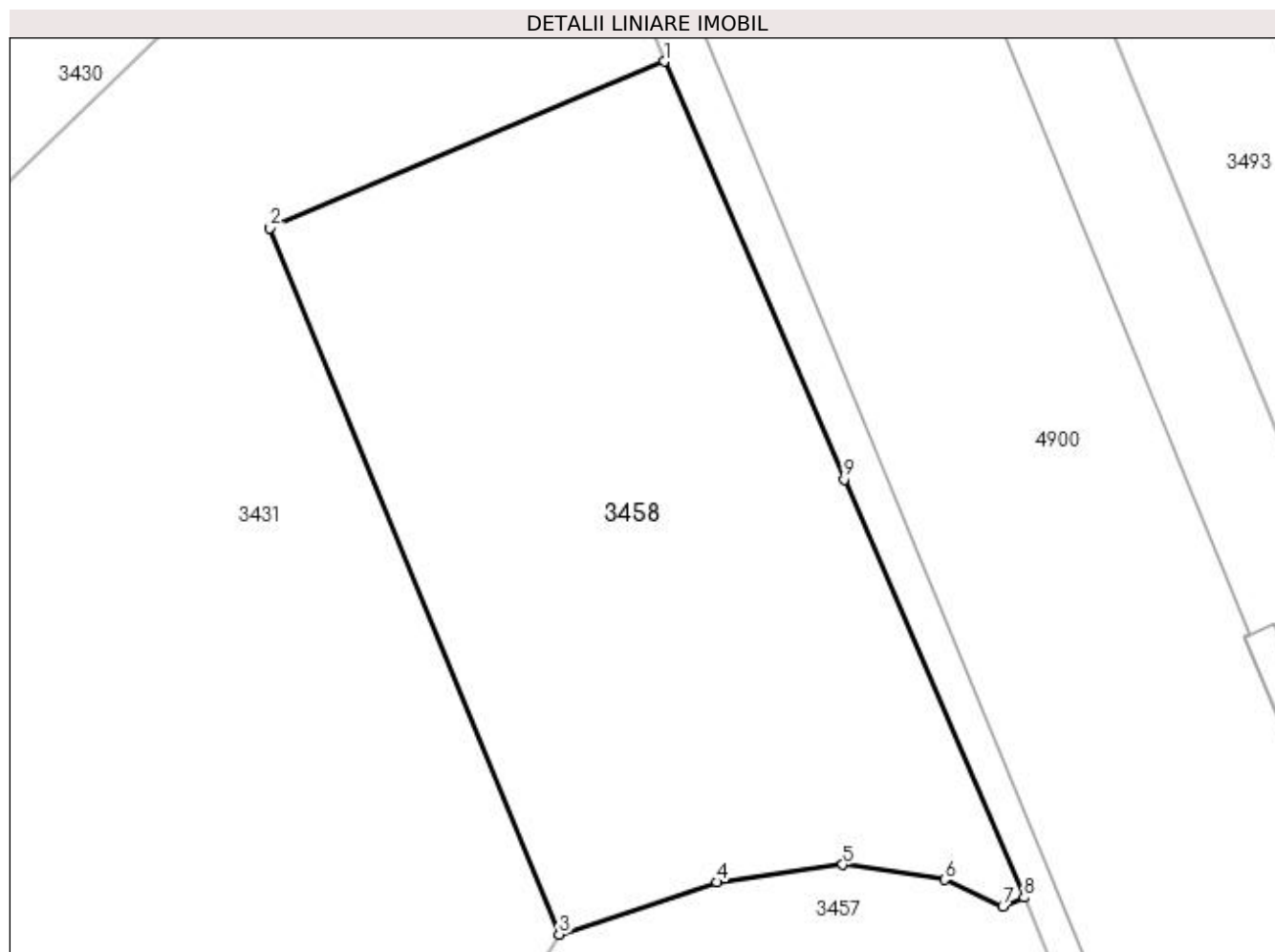
Inscrieri privind dezmembramintele dreptului de proprietate, drepturi reale de garanție și sarcini	Referințe
NU SUNT	

## Anexa Nr. 1 La Partea I

## Teren

Nr cadastral	Suprafața (mp)*	Observații / Referințe
	10.000	

\* Suprafața este determinată în planul de proiecție Stereo 70.



## Date referitoare la teren

Crt	Categorie folosință	Intra vilan	Suprafața (mp)	Tarla	Parcelă	Nr. topo	Observații / Referințe
1	faneata	NU	10.000	16	287	-	

## Lungime Segmente

1) Valorile lungimilor segmentelor sunt obținute din proiecție în plan.

Punct început	X / Y	Punct sfârșit	X / Y	Lungime segment (** (m)
1	509.055,142 419.803,917	2	508.988,684 419.775,848	72.142
2	508.988,684 419.775,848	3	509.037,452 419.656,721	128.723
3	509.037,452 419.656,721	4	509.064,085 419.665,528	28.051
4	509.064,085 419.665,528	5	509.085,323 419.668,469	21.441
5	509.085,323 419.668,469	6	509.102,478 419.665,967	17.336

Punct început	X / Y	Punct sfârșit	X / Y	Lungime segment (** (m)
6	509.102,478 419.665,967	7	509.112,317 419.661,464	10.82
7	509.112,317 419.661,464	8	509.115,881 419.662,933	3.855
8	509.115,881 419.662,933	9	509.085,512 419.733,425	76.755
9	509.085,512 419.733,425	1	509.055,142 419.803,917	76.756

\*\* Lungimile segmentelor sunt determinate în planul de proiecție Stereo 70 și sunt rotunjite la 1 milimetru.

\*\*\* Distanța dintre puncte este formată din segmente cumulate ce sunt mai mici decât valoarea 1 milimetru.



**DATE DESPRE IMOBILUL NR. 3459**

Oficiul de Cadastru și Publicitate Imobiliară ARGES  
Biroul de Cadastru și Publicitate Imobiliară Campulung

**A. Partea I. Descrierea imobilului**

TEREN Necunoscut

Adresa: Loc. Fântâna, Jud. Arges

Nr. Crt	Nr cadastral Nr. topografic	Suprafața* (mp)	Observații / Referințe
A1		880	Sector cadastral:35 Teren neimprejmuit;

**B. Partea II. Proprietari și acte**

Inscrieri privitoare la dreptul de proprietate și alte drepturi reale		Referințe
/		
Act Normativ nr. 7, din 13/03/1996 emis de PARLAMENT (art. 13 alin. 15);		
B1	Inscrierea provizorie, drept de PROPRIETATE, dobandit prin Lege, cota actuala 1/1, cota initiala 1/1 1) COMUNA VALEA MARE PRAVAT, CIF:5010196	A1

**C. Partea III. SARCINI .**

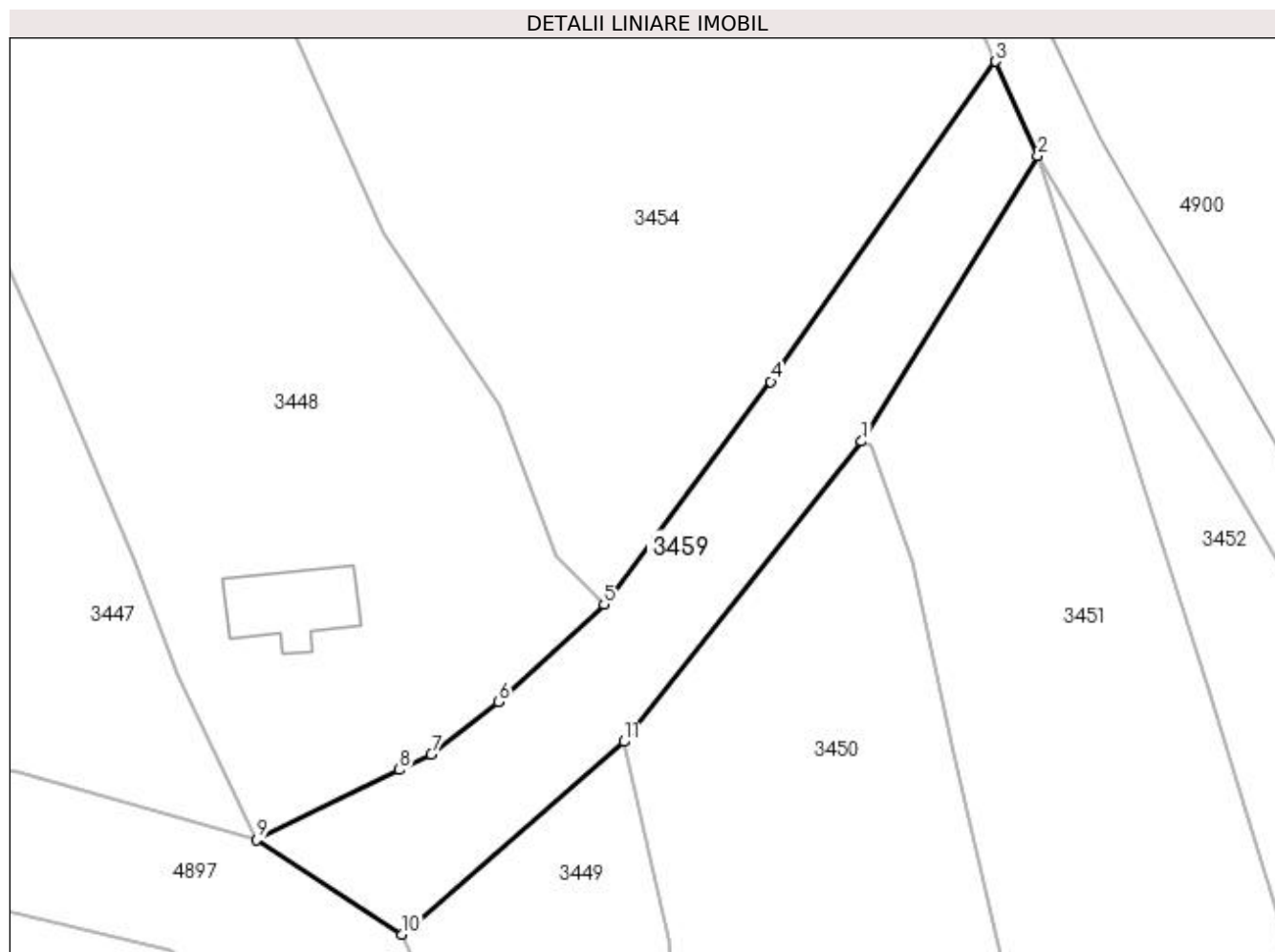
Inscrieri privind dezmembramintele dreptului de proprietate, drepturi reale de garanție și sarcini	Referințe
NU SUNT	

## Anexa Nr. 1 La Partea I

## Teren

Nr cadastral	Suprafața (mp)*	Observații / Referințe
	880	

\* Suprafața este determinată în planul de proiecție Stereo 70.



## Date referitoare la teren

Crt	Categorie folosință	Intravilan	Suprafața (mp)	Tarla	Parcelă	Nr. topo	Observații / Referințe
1	drum	NU	554	16	DC 289	-	
2	drum	DA	326	16	DC289	-	

## Lungime Segmente

1) Valorile lungimilor segmentelor sunt obținute din proiecție în plan.

Punct început	X / Y	Punct sfârșit	X / Y	Lungime segment (** (m)
1	509.212,954 419.369,971	2	509.228,42 419.395,012	29.432
2	509.228,42 419.395,012	3	509.224,716 419.403,293	9.072
3	509.224,716 419.403,293	4	509.204,995 419.375,216	34.311
4	509.204,995 419.375,216	5	509.190,363 419.355,704	24.389

Punct început	X / Y	Punct sfârșit	X / Y	Lungime segment (** (m)
5	509.190,363 419.355,704	6	509.181,113 419.347,114	12.623
6	509.181,113 419.347,114	7	509.175,194 419.342,546	7.477
7	509.175,194 419.342,546	8	509.172,421 419.341,173	3.094
8	509.172,421 419.341,173	9	509.159,862 419.335,053	13.971
9	509.159,862 419.335,053	10	509.172,651 419.326,752	15.247
10	509.172,651 419.326,752	11	509.192,091 419.343,657	25.762
11	509.192,091 419.343,657	1	509.212,954 419.369,971	33.581

\*\* Lungimile segmentelor sunt determinate în planul de proiecție Stereo 70 și sunt rotunjite la 1 milimetru.

\*\*\* Distanța dintre puncte este formată din segmente cumulate ce sunt mai mici decât valoarea 1 milimetru.





**DATE DESPRE IMOBILUL NR. 3460**

Oficiul de Cadastru și Publicitate Imobiliară ARGES  
Biroul de Cadastru și Publicitate Imobiliară Campulung

**A. Partea I. Descrierea imobilului**

TEREN Intravilan

Adresa: Loc. Valea Mare Pravat, Jud. Arges

Nr. Crt	Nr cadastral Nr. topografic	Suprafața* (mp)	Observații / Referințe
A1		45	Sector cadastral:35 Teren neimprejmuit;

**B. Partea II. Proprietari și acte**

Inscrieri privitoare la dreptul de proprietate și alte drepturi reale	Referințe
/	
Act Normativ nr. 7, din 13/03/1996 emis de PARLAMENT (art. 13 alin. 15);	
B1	A1
Inscrierea provizorie, drept de PROPRIETATE, dobandit prin Lege, cota actuala 1/1, cota initiala 1/1 1) COMUNA VALEA MARE PRAVAT, CIF:5010196	

**C. Partea III. SARCINI .**

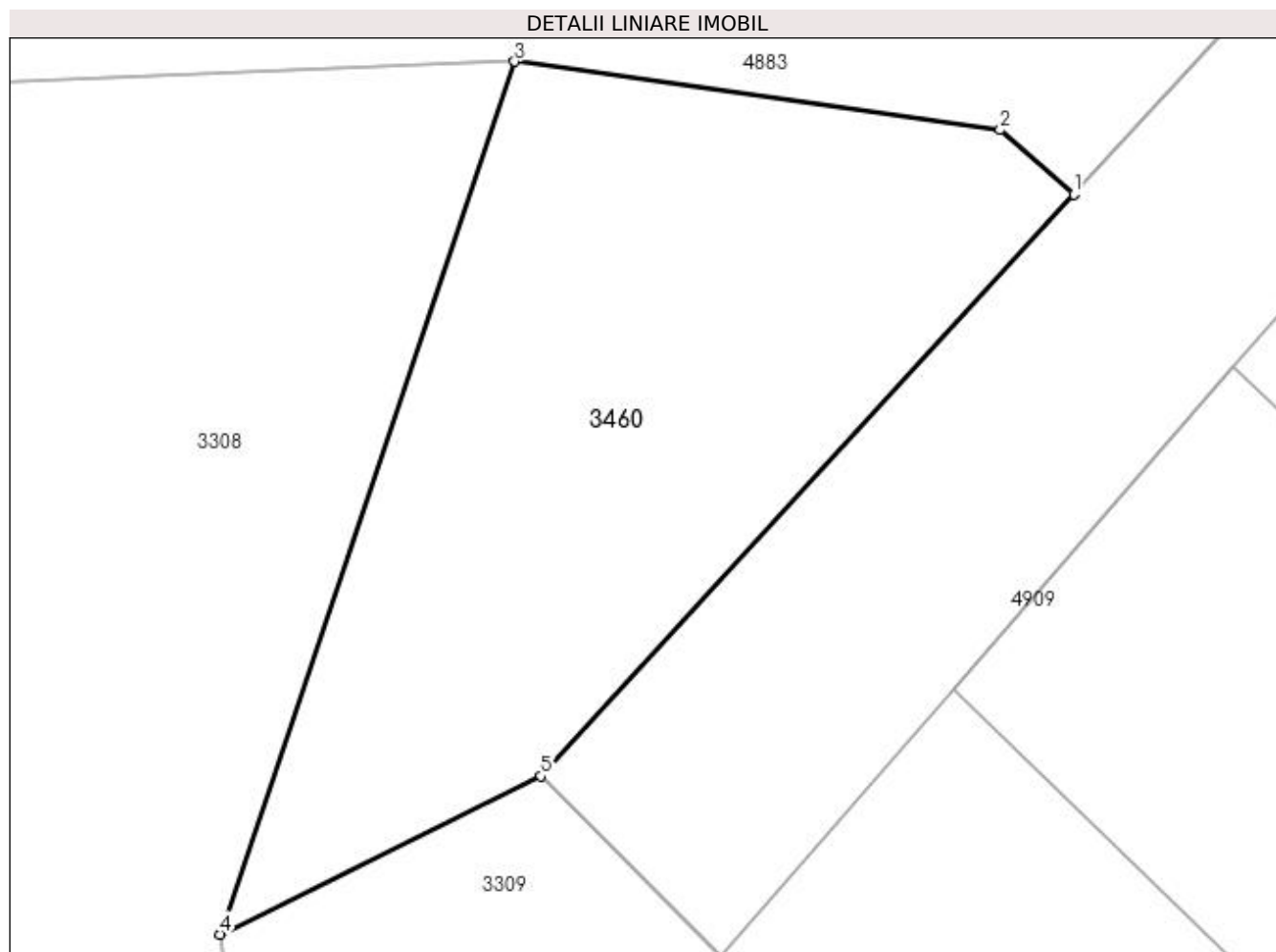
Inscrieri privind dezmembramintele dreptului de proprietate, drepturi reale de garanție și sarcini	Referințe
NU SUNT	

## Anexa Nr. 1 La Partea I

## Teren

Nr cadastral	Suprafața (mp)*	Observații / Referințe
	45	

\* Suprafața este determinată în planul de proiecție Stereo 70.



## Date referitoare la teren

Crt	Categorie folosință	Intravilan	Suprafața (mp)	Tarla	Parcelă	Nr. topo	Observații / Referințe
1	pașune	DA	45	14	796	-	Pășune împădurită

## Lungime Segmente

1) Valorile lungimilor segmentelor sunt obținute din proiecție în plan.

Punct început	X / Y	Punct sfârșit	X / Y	Lungime segment (** (m)
1	508.468,281 421.853,516	2	508.467,414 421.854,268	1.148
2	508.467,414 421.854,268	3	508.461,723 421.855,071	5.747
3	508.461,723 421.855,071	4	508.458,269 421.844,838	10.8
4	508.458,269 421.844,838	5	508.462,032 421.846,693	4.195
5	508.462,032 421.846,693	1	508.468,281 421.853,516	9.252

**\*\* Lungimile segmentelor sunt determinate în planul de proiecție Stereo 70 și sunt rotunjite la 1 milimetru.**

**\*\*\* Distanța dintre puncte este formată din segmente cumulate ce sunt mai mici decât valoarea 1 milimetru.**



**DATE DESPRE IMOBILUL NR. 3461**

Oficiul de Cadastru și Publicitate Imobiliară ARGES  
Biroul de Cadastru și Publicitate Imobiliară Campulung

**A. Partea I. Descrierea imobilului**

TEREN Intravilan

Adresa: Loc. Selari, Jud. Arges

Nr. Crt	Nr cadastral Nr. topografic	Suprafața* (mp)	Observații / Referințe
A1		375	Sector cadastral:35 Teren neimprejmuit;

**B. Partea II. Proprietari și acte**

Inscrieri privitoare la dreptul de proprietate și alte drepturi reale		Referințe
/		
Act Normativ nr. 7, din 13/03/1996 emis de PARLAMENT (art. 13 alin. 15);		
B1	Inscrierea provizorie, drept de PROPRIETATE, dobandit prin Lege, cota actuala 1/1, cota initiala 1/1 1) COMUNA VALEA MARE PRAVAT, CIF:5010196	A1

**C. Partea III. SARCINI .**

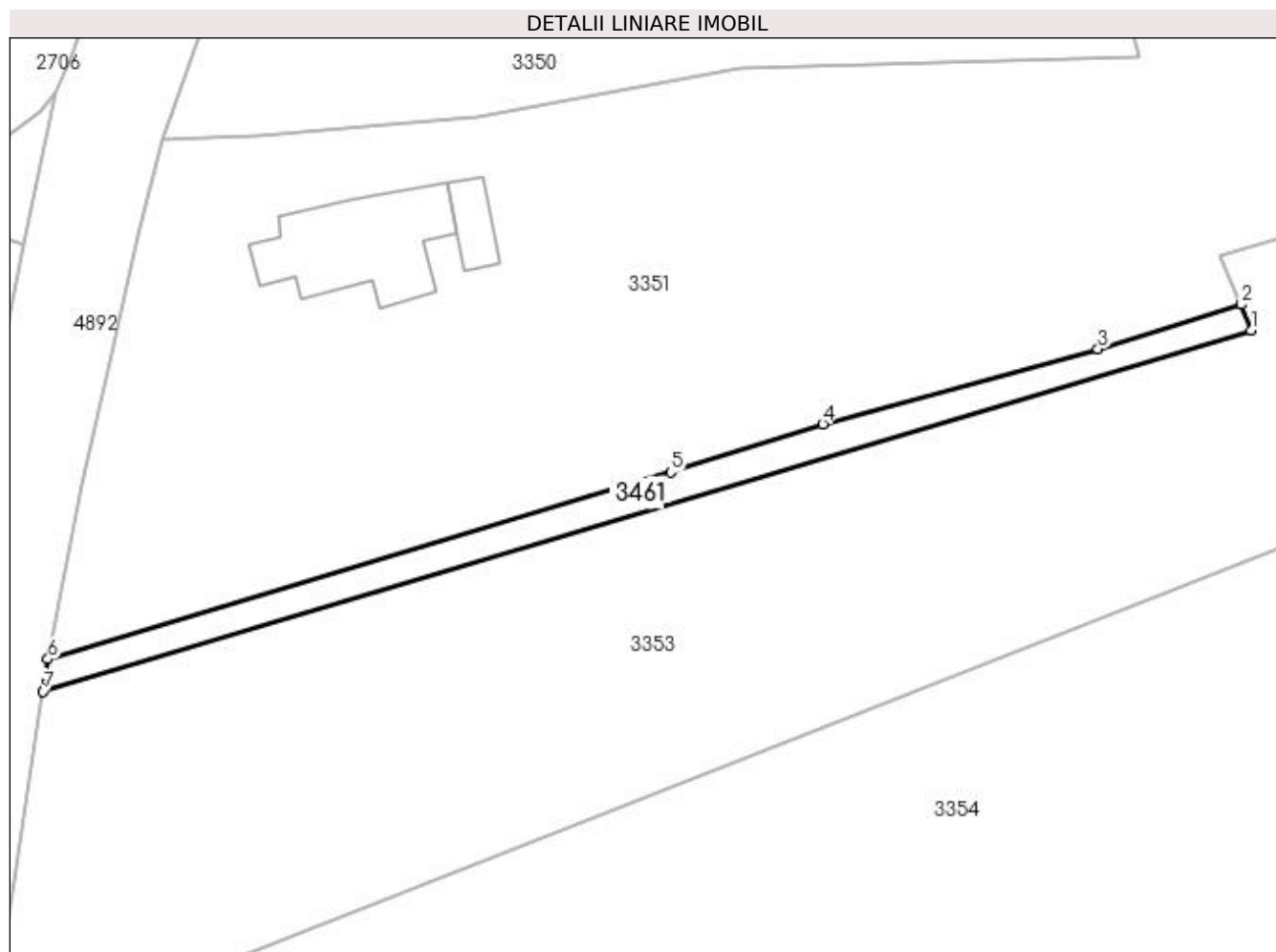
Inscrieri privind dezmembramintele dreptului de proprietate, drepturi reale de garanție și sarcini	Referințe
NU SUNT	

## Anexa Nr. 1 La Partea I

## Teren

Nr cadastral	Suprafața (mp)*	Observații / Referințe
	375	

\* Suprafața este determinată în planul de proiecție Stereo 70.



## Date referitoare la teren

Crt	Categorie folosință	Intravilan	Suprafața (mp)	Tarla	Parcelă	Nr. topo	Observații / Referințe
1	livada	DA	375	18	558,861	-	

## Lungime Segmente

1) Valorile lungimilor segmentelor sunt obținute din proiecție în plan.

Punct început	X / Y	Punct sfârșit	X / Y	Lungime segment (** (m)
1	508.402,425 420.786,013	2	508.401,459 420.788,603	2.764
2	508.401,459 420.788,603	3	508.387,026 420.784,154	15.103
3	508.387,026 420.784,154	4	508.359,341 420.776,58	28.702
4	508.359,341 420.776,58	5	508.344,046 420.771,754	16.038
5	508.344,046 420.771,754	6	508.281,391 420.752,942	65.418

Punct început	X / Y	Punct sfârșit	X / Y	Lungime segment (** (m)
6	508.281,391 420.752,942	7	508.280,902 420.749,718	3.261
7	508.280,902 420.749,718	1	508.402,425 420.786,013	126.827

\*\* Lungimile segmentelor sunt determinate în planul de proiecție Stereo 70 și sunt rotunjite la 1 milimetru.

\*\*\* Distanța dintre puncte este formată din segmente cumulate ce sunt mai mici decât valoarea 1 milimetru.





**DATE DESPRE IMOBILUL NR. 3462**

Oficiul de Cadastru și Publicitate Imobiliară ARGES  
Biroul de Cadastru și Publicitate Imobiliară Campulung

**A. Partea I. Descrierea imobilului**

TEREN Intravilan

Adresa: Loc. Selari, Jud. Arges

Nr. Crt	Nr cadastral Nr. topografic	Suprafața* (mp)	Observații / Referințe
A1		1.288	Sector cadastral:35 Teren neimprejmuit;

**B. Partea II. Proprietari și acte**

Inscrieri privitoare la dreptul de proprietate și alte drepturi reale		Referințe
/		
Act Normativ nr. 7, din 13/03/1996 emis de PARLAMENT (art. 13 alin. 15);		
B1	Inscrierea provizorie, drept de PROPRIETATE, dobandit prin Lege, cota actuala 1/1, cota initiala 1/1 1) COMUNA VALEA MARE PRAVAT, CIF:5010196	A1

**C. Partea III. SARCINI .**

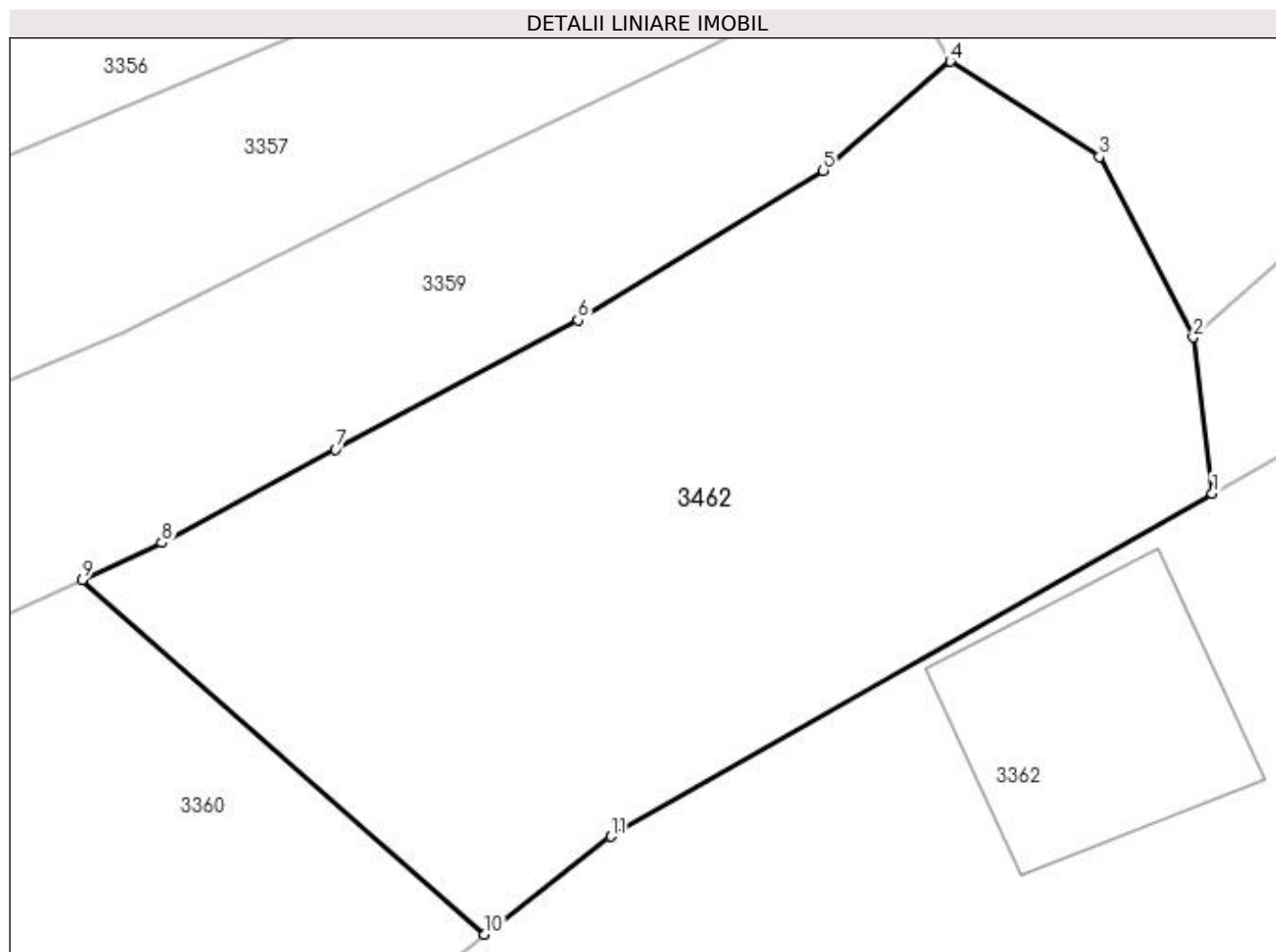
Inscrieri privind dezmembramintele dreptului de proprietate, drepturi reale de garanție și sarcini	Referințe
NU SUNT	

## Anexa Nr. 1 La Partea I

## Teren

Nr cadastral	Suprafața (mp)*	Observații / Referințe
	1.288	

\* Suprafața este determinată în planul de proiecție Stereo 70.



## Date referitoare la teren

Crt	Categorie folosință	Intravilan	Suprafața (mp)	Tarla	Parcelă	Nr. topo	Observații / Referințe
1	faneata	DA	1.288	18	548,541,538,539	-	

## Lungime Segmente

1) Valorile lungimilor segmentelor sunt obținute din proiecție în plan.

Punct început	X / Y	Punct sfârșit	X / Y	Lungime segment (** (m)
1	508.419,75 420.640,419	2	508.418,759 420.648,584	8.225
2	508.418,759 420.648,584	3	508.413,845 420.658,042	10.658
3	508.413,845 420.658,042	4	508.406,023 420.663,023	9.273
4	508.406,023 420.663,023	5	508.399,385 420.657,308	8.759
5	508.399,385 420.657,308	6	508.386,537 420.649,48	15.045

Punct început	X / Y	Punct sfârșit	X / Y	Lungime segment (** (m)
6	508.386,537 420.649,48	7	508.373,827 420.642,71	14.401
7	508.373,827 420.642,71	8	508.364,734 420.637,84	10.315
8	508.364,734 420.637,84	9	508.360,563 420.635,899	4.601
9	508.360,563 420.635,899	10	508.381,648 420.617,334	28.093
10	508.381,648 420.617,334	11	508.388,264 420.622,457	8.368
11	508.388,264 420.622,457	1	508.419,75 420.640,419	36.249

\*\* Lungimile segmentelor sunt determinate în planul de proiecție Stereo 70 și sunt rotunjite la 1 milimetru.

\*\*\* Distanța dintre puncte este formată din segmente cumulate ce sunt mai mici decât valoarea 1 milimetru.



**DATE DESPRE IMOBILUL NR. 3463**

Oficiul de Cadastru și Publicitate Imobiliară ARGES  
Biroul de Cadastru și Publicitate Imobiliară Campulung

**A. Partea I. Descrierea imobilului**

TEREN Extravilan

Adresa: Jud. Arges

Nr. Crt	Nr cadastral Nr. topografic	Suprafața* (mp)	Observații / Referințe
A1		990	Sector cadastral:35 Teren neimprejmuit;

**B. Partea II. Proprietari și acte**

Inscrieri privitoare la dreptul de proprietate și alte drepturi reale		Referințe
/		
Act Normativ nr. 7, din 13/03/1996 emis de PARLAMENT (art. 13 alin. 15);		
B1	Inscrierea provizorie, drept de PROPRIETATE, dobandit prin Lege, cota actuala 1/1, cota initiala 1/1 1) COMUNA VALEA MARE PRAVAT, CIF:5010196	A1

**C. Partea III. SARCINI .**

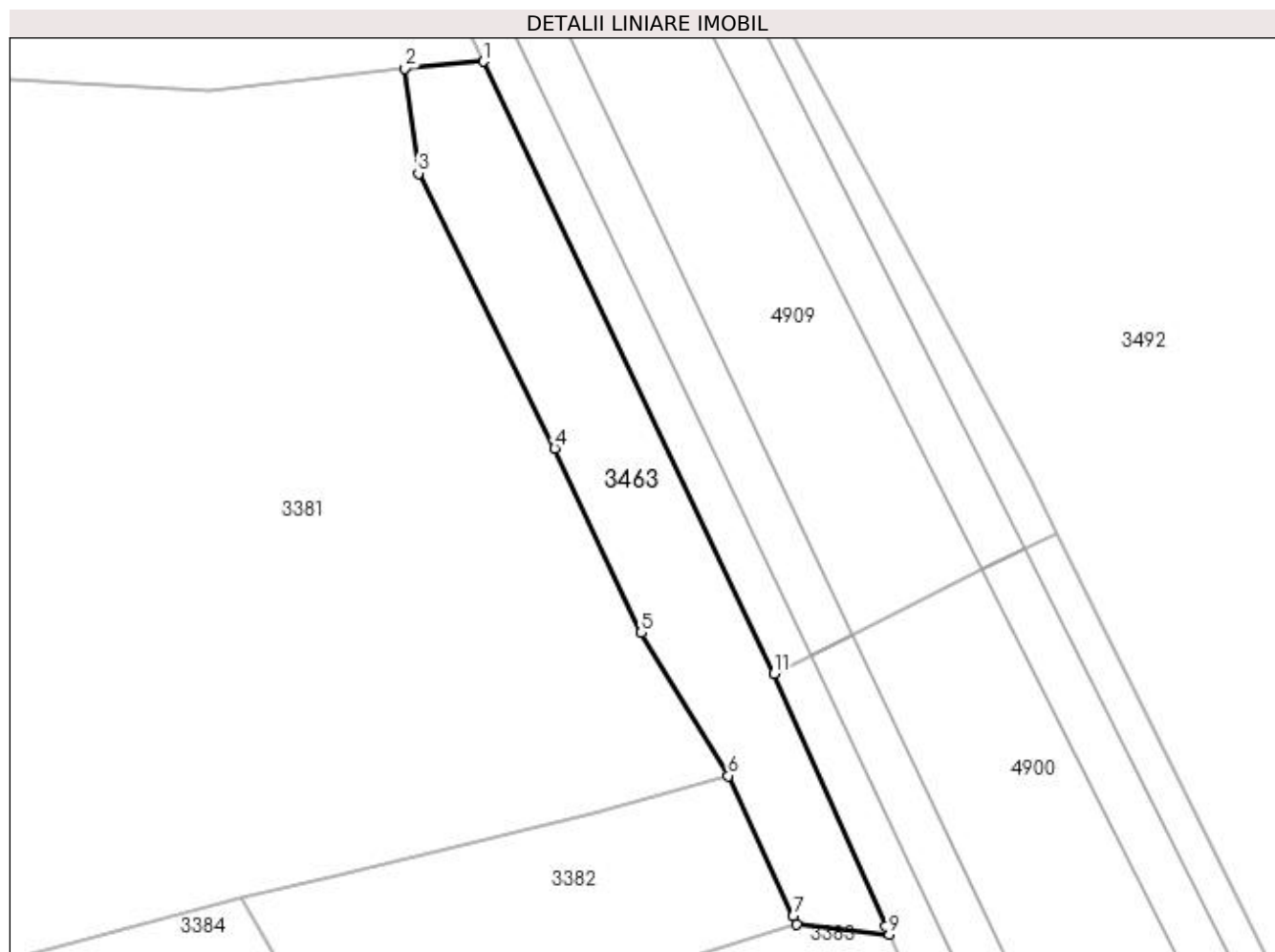
Inscrieri privind dezmembramintele dreptului de proprietate, drepturi reale de garanție și sarcini	Referințe
NU SUNT	

## Anexa Nr. 1 La Partea I

## Teren

Nr cadastral	Suprafața (mp)*	Observații / Referințe
	990	

\* Suprafața este determinată în planul de proiecție Stereo 70.



## Date referitoare la teren

Crt	Categorie folosință	Intra vilan	Suprafața (mp)	Tarla	Parcelă	Nr. topo	Observații / Referințe
1	pașune	NU	990	16	280	-	Pășune împădurită

## Lungime Segmente

1) Valorile lungimilor segmentelor sunt obținute din proiecție în plan.

Punct început	X / Y	Punct sfârșit	X / Y	Lungime segment (** (m)
1	508.751,85 420.485,231	2	508.743,671 420.484,496	8.212
2	508.743,671 420.484,496	3	508.745,096 420.473,599	10.99
3	508.745,096 420.473,599	4	508.759,273 420.444,996	31.924
4	508.759,273 420.444,996	5	508.768,25 420.425,86	21.137
5	508.768,25 420.425,86	6	508.777,304 420.410,959	17.436

Punct început	X / Y	Punct sfârșit	X / Y	Lungime segment (** (m)
6	508.777,304 420.410,959	7	508.784,075 420.396,356	16.096
7	508.784,075 420.396,356	8	508.784,468 420.395,538	0.908
8	508.784,468 420.395,538	9	508.794,081 420.394,477	9.671
9	508.794,081 420.394,477	10	508.793,702 420.395,301	0.907
10	508.793,702 420.395,301	11	508.782,053 420.421,558	28.725
11	508.782,053 420.421,558	1	508.751,85 420.485,231	70.473

\*\* Lungimile segmentelor sunt determinate în planul de proiecție Stereo 70 și sunt rotunjite la 1 milimetru.

\*\*\* Distanța dintre puncte este formată din segmente cumulate ce sunt mai mici decât valoarea 1 milimetru.





**DATE DESPRE IMOBILUL NR. 3464**

Oficiul de Cadastru și Publicitate Imobiliară ARGES  
Biroul de Cadastru și Publicitate Imobiliară Campulung

**A. Partea I. Descrierea imobilului**

TEREN Intravilan

Adresa: Loc. Selari, Jud. Arges

Nr. Crt	Nr cadastral Nr. topografic	Suprafața* (mp)	Observații / Referințe
A1		1.870	Sector cadastral:35 Teren neimprejmuit;

**B. Partea II. Proprietari și acte**

Inscrieri privitoare la dreptul de proprietate și alte drepturi reale	Referințe
/	
Act Administrativ nr. 72536, din 07/07/1995 emis de CJPSDPAT ARGES;	
B1	A1
Intabulare, drept de PROPRIETATE, dobândit prin Reconstituire, cota actuala 1/1, cota initiala 1/1 1) <b>MANOLE ELENA</b> , lipsă CNP	

**C. Partea III. SARCINI .**

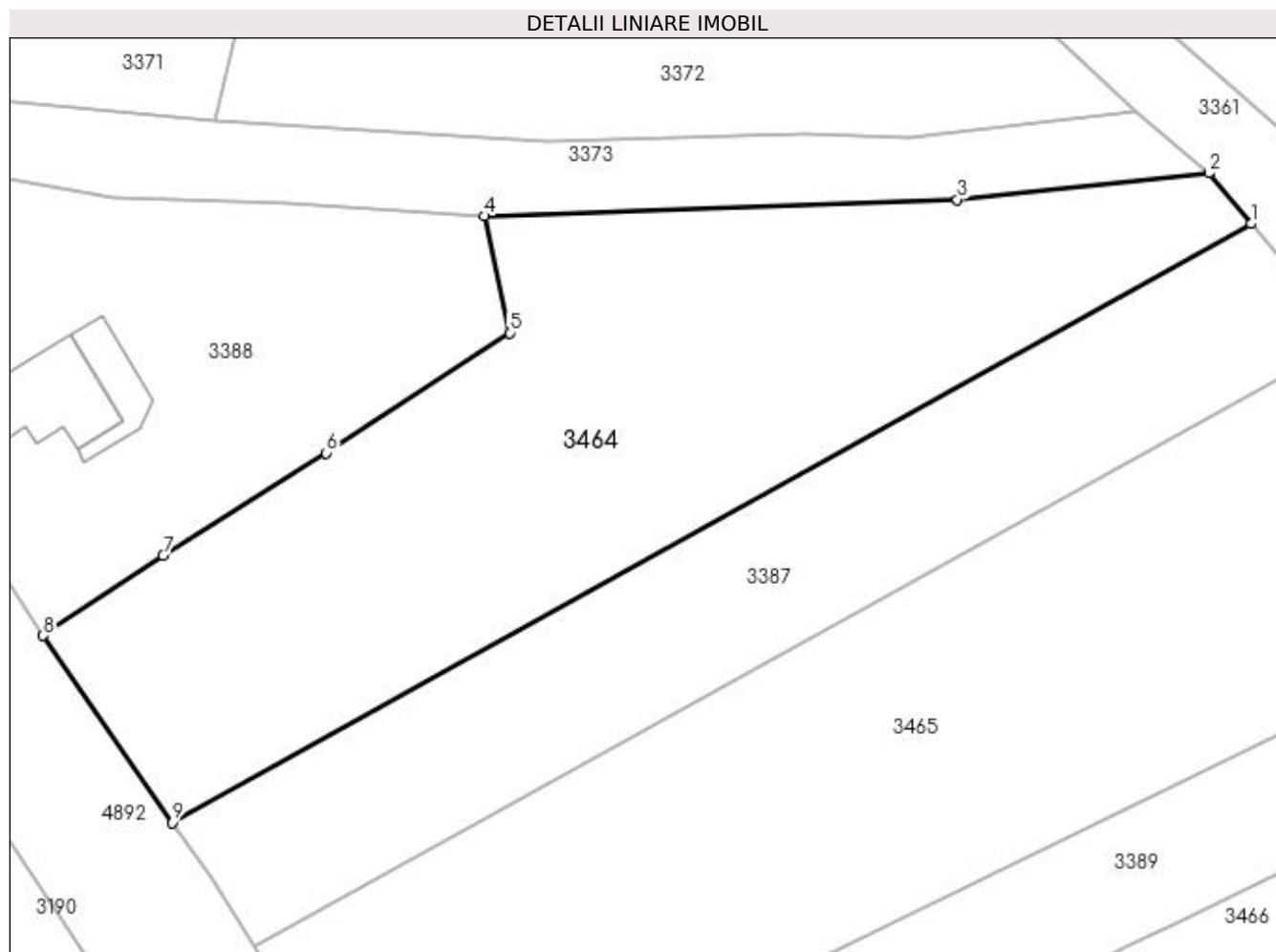
Inscrieri privind dezmembramintele dreptului de proprietate, drepturi reale de garanție și sarcini	Referințe
NU SUNT	

## Anexa Nr. 1 La Partea I

## Teren

Nr cadastral	Suprafața (mp)*	Observații / Referințe
	1.870	

\* Suprafața este determinată în planul de proiecție Stereo 70.



## Date referitoare la teren

Crt	Categorie folosință	Intra vilan	Suprafața (mp)	Tarla	Parcelă	Nr. topo	Observații / Referințe
1	faneata	DA	1.870	16	519	-	

## Lungime Segmente

1) Valorile lungimilor segmentelor sunt obținute din proiecție în plan.

Punct început	X / Y	Punct sfârșit	X / Y	Lungime segment (** (m)
1	508.484,333 420.384,662	2	508.480,914 420.388,759	5.336
2	508.480,914 420.388,759	3	508.460,58 420.386,607	20.448
3	508.460,58 420.386,607	4	508.422,31 420.385,282	38.293
4	508.422,31 420.385,282	5	508.424,361 420.375,844	9.658
5	508.424,361 420.375,844	6	508.409,546 420.366,127	17.717

Punct început	X / Y	Punct sfârşit	X / Y	Lungime segment (** (m)
6	508.409,546 420.366,127	7	508.396,364 420.357,835	15.573
7	508.396,364 420.357,835	8	508.386,658 420.351,382	11.655
8	508.386,658 420.351,382	9	508.397,076 420.336,255	18.367
9	508.397,076 420.336,255	1	508.484,333 420.384,662	99.785

\*\* Lungimile segmentelor sunt determinate în planul de proiecţie Stereo 70 şi sunt rotunjite la 1 milimetru.

\*\*\* Distanţa dintre puncte este formată din segmente cumulate ce sunt mai mici decât valoarea 1 milimetru.



**DATE DESPRE IMOBILUL NR. 3465**

Oficiul de Cadastru și Publicitate Imobiliară ARGES  
Biroul de Cadastru și Publicitate Imobiliară Campulung

**A. Partea I. Descrierea imobilului**

TEREN Intravilan

Adresa: Loc. Selari, Jud. Arges

Nr. Crt	Nr cadastral Nr. topografic	Suprafața* (mp)	Observații / Referințe
A1		2.400	Sector cadastral:35 Teren neimprejmuit;

**B. Partea II. Proprietari și acte**

Inscrieri privitoare la dreptul de proprietate și alte drepturi reale	Referințe
/	
Act Administrativ nr. 22336, din 27/09/1993 emis de CJPSDPAT ARGES (Certificat de deces nr.17/21.04.1995 eliberat de Consiliul Local al Comunei Valea Mare Pravăț);	
B1	A1
Intabulare, drept de PROPRIETATE, dobândit prin Reconstituire, cota actuala 1/1, cota initiala 1/1 1) <b>BĂLAN ION</b> , lipsă CNP DEFUNCT:Da	

**C. Partea III. SARCINI .**

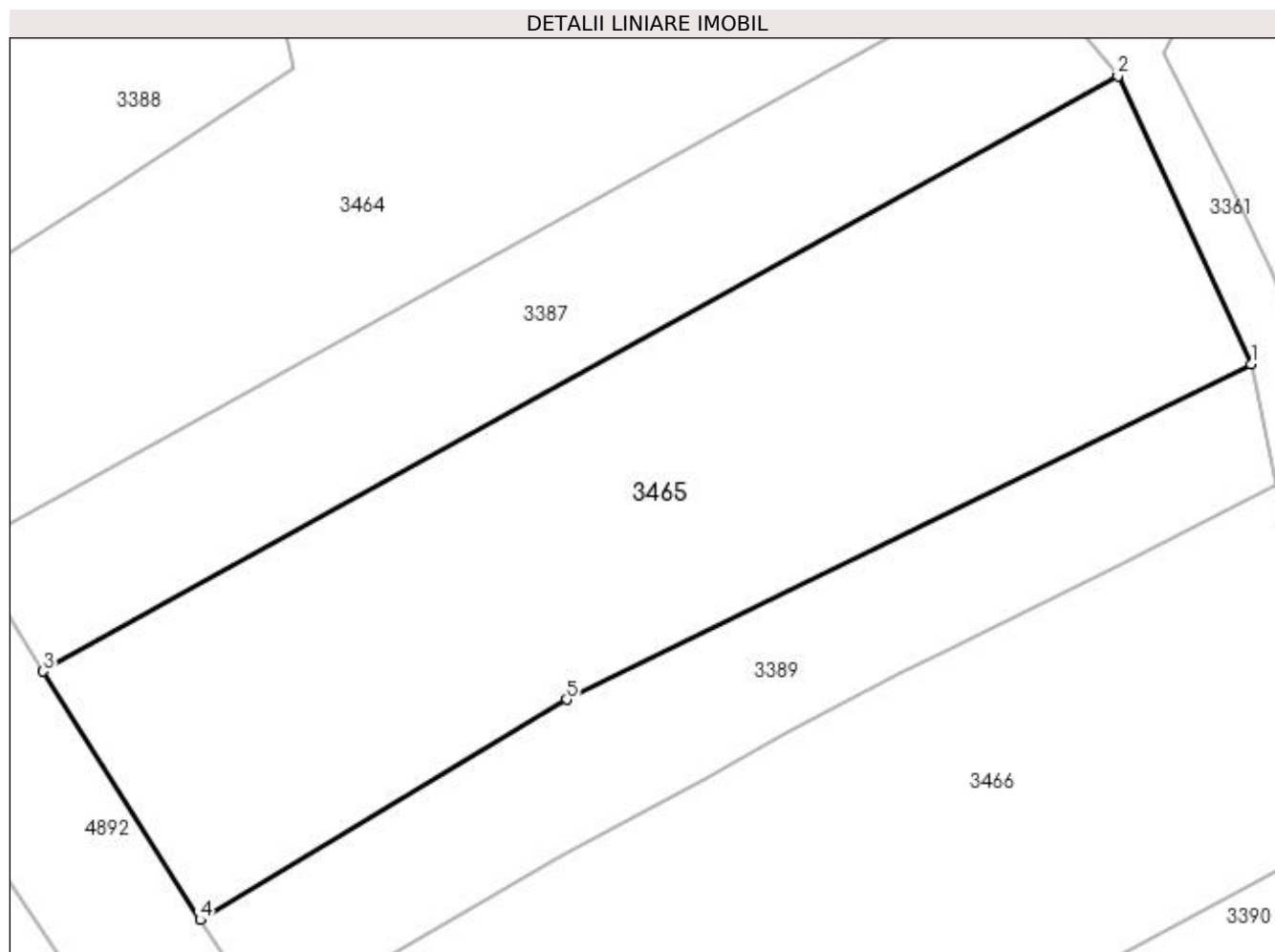
Inscrieri privind dezmembramentele dreptului de proprietate, drepturi reale de garanție și sarcini	Referințe
NU SUNT	

## Anexa Nr. 1 La Partea I

## Teren

Nr cadastral	Suprafața (mp)*	Observații / Referințe
	2.400	

\* Suprafața este determinată în planul de proiecție Stereo 70.



## Date referitoare la teren

Crt	Categorie folosință	Intra vilan	Suprafața (mp)	Tarla	Parcelă	Nr. topo	Observații / Referințe
1	faneata	DA	2.400	16	519	-	În act se regăsește T15 și P387

## Lungime Segmente

1) Valorile lungimilor segmentelor sunt obținute din proiecție în plan.

Punct început	X / Y	Punct sfârșit	X / Y	Lungime segment (** (m)
1	508.503,091 420.351,545	2	508.492,143 420.375,264	26.124
2	508.492,143 420.375,264	3	508.403,72 420.326,311	101.069
3	508.403,72 420.326,311	4	508.416,629 420.305,855	24.189
4	508.416,629 420.305,855	5	508.446,776 420.323,995	35.184
5	508.446,776 420.323,995	1	508.503,091 420.351,545	62.693

**\*\* Lungimile segmentelor sunt determinate în planul de proiecție Stereo 70 și sunt rotunjite la 1 milimetru.**

**\*\*\* Distanța dintre puncte este formată din segmente cumulate ce sunt mai mici decât valoarea 1 milimetru.**





**DATE DESPRE IMOBILUL NR. 3466**

Oficiul de Cadastru și Publicitate Imobiliară ARGES  
Biroul de Cadastru și Publicitate Imobiliară Campulung

**A. Partea I. Descrierea imobilului**

TEREN Intravilan

Adresa: Loc. Selari, Jud. Arges

Nr. Crt	Nr cadastral Nr. topografic	Suprafața* (mp)	Observații / Referințe
A1		2.516	Sector cadastral:35 Teren neimprejmuit;

**B. Partea II. Proprietari și acte**

Inscrieri privitoare la dreptul de proprietate și alte drepturi reale	Referințe
/	
Act Notarial nr. 5300, din 11/10/1994 emis de notariatul de stat local campulung (Certificat de deces nr. 135/30.04.1999 eliberat de Primăria CAMPULUNG);	
B1	A1
Intabulare, drept de PROPRIETATE bun propriu , dobandit prin lesire Din Indiviziune, cota actuala 1/1, cota initiala 1/1 1) DODAN PETRE DEFUNCT:Da	

**C. Partea III. SARCINI .**

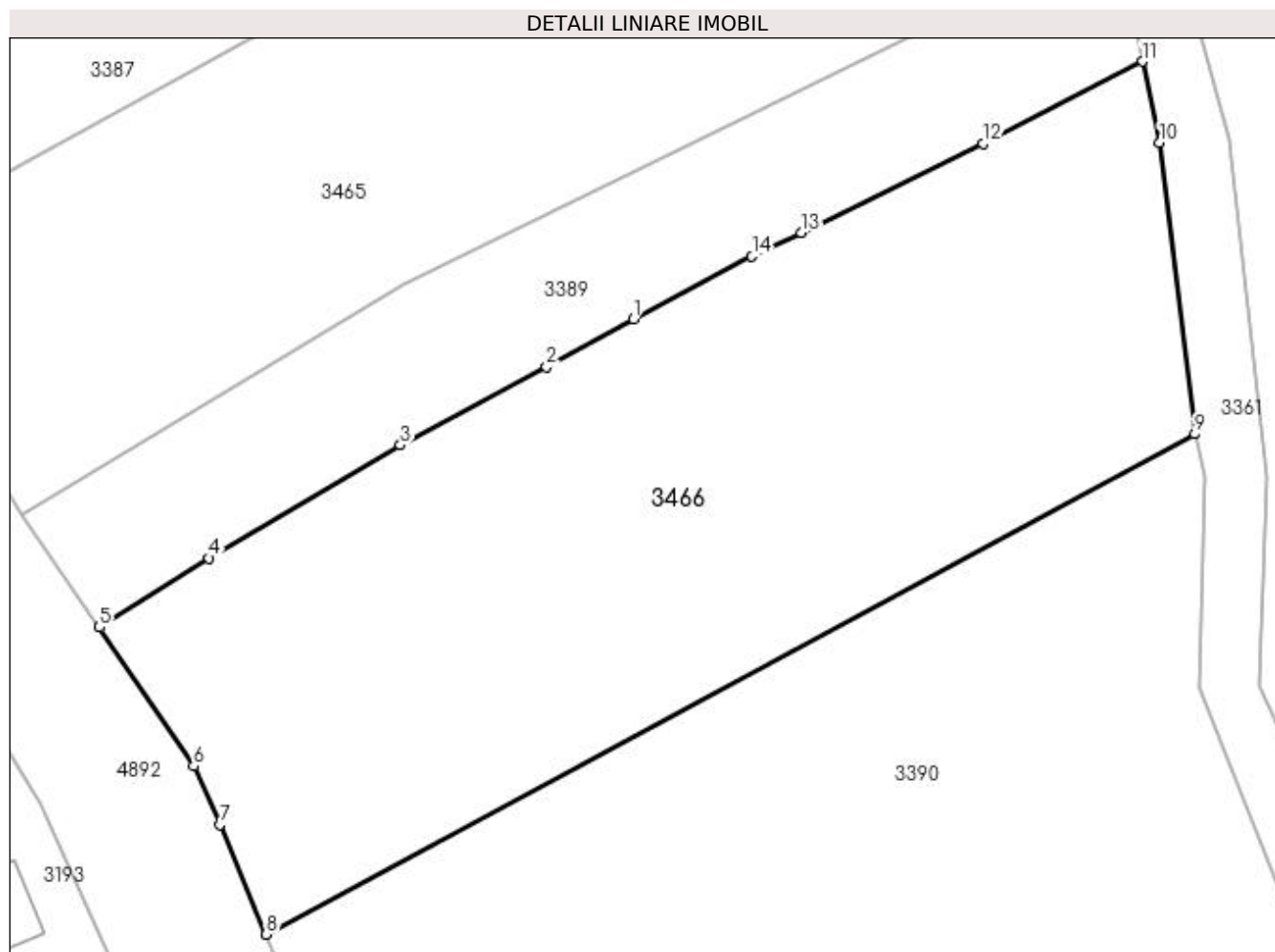
Inscrieri privind dezmembramintele dreptului de proprietate, drepturi reale de garanție și sarcini	Referințe
NU SUNT	

## Anexa Nr. 1 La Partea I

## Teren

Nr cadastral	Suprafața (mp)*	Observații / Referințe
	2.516	

\* Suprafața este determinată în planul de proiecție Stereo 70.



## Date referitoare la teren

Crt	Categorie folosință	Intra vilan	Suprafața (mp)	Tarla	Parcelă	Nr. topo	Observații / Referințe
1	faneata	DA	2.516	16	518,519	-	

## Lungime Segmente

1) Valorile lungimilor segmentelor sunt obținute din proiecție în plan.

Punct început	X / Y	Punct sfârșit	X / Y	Lungime segment (** (m)
1	508.464,94 420.321,261	2	508.458,081 420.317,471	7.836
2	508.458,081 420.317,471	3	508.446,541 420.311,299	13.087
3	508.446,541 420.311,299	4	508.431,433 420.302,378	17.545
4	508.431,433 420.302,378	5	508.422,782 420.296,928	10.225
5	508.422,782 420.296,928	6	508.430,221 420.285,976	13.24

Punct început	X / Y	Punct sfârșit	X / Y	Lungime segment (** (m)
6	508.430,221 420.285,976	7	508.432,311 420.281,371	5.057
7	508.432,311 420.281,371	8	508.435,955 420.272,7	9.406
8	508.435,955 420.272,7	9	508.509,253 420.312,18	83.254
9	508.509,253 420.312,18	10	508.506,486 420.335,183	23.169
10	508.506,486 420.335,183	11	508.505,104 420.341,572	6.537
11	508.505,104 420.341,572	12	508.492,527 420.335,097	14.146
12	508.492,527 420.335,097	13	508.478,176 420.328,071	15.979
13	508.478,176 420.328,071	14	508.474,3 420.326,2	4.304
14	508.474,3 420.326,2	1	508.464,94 420.321,261	10.583

\*\* Lungimile segmentelor sunt determinate în planul de proiecție Stereo 70 și sunt rotunjite la 1 milimetru.

\*\*\* Distanța dintre puncte este formată din segmente cumulate ce sunt mai mici decât valoarea 1 milimetru.



**DATE DESPRE IMOBILUL NR. 3467**

Oficiul de Cadastru și Publicitate Imobiliară ARGES  
Biroul de Cadastru și Publicitate Imobiliară Campulung

**A. Partea I. Descrierea imobilului**

TEREN Extravilan

Adresa: Jud. Arges

Nr. Crt	Nr cadastral Nr. topografic	Suprafața* (mp)	Observații / Referințe
A1		1.207	Sector cadastral:35 Teren neimprejmuit;

**B. Partea II. Proprietari și acte**

Inscrieri privitoare la dreptul de proprietate și alte drepturi reale	Referințe
/	
Act Normativ nr. 7, din 13/03/1996 emis de PARLAMENT (art. 13 alin. 15);	
B1	Inscrierea provizorie, drept de PROPRIETATE, dobandit prin Lege, cota actuala 1/1, cota initiala 1/1
	1) COMUNA VALEA MARE PRAVAT, CIF:5010196

**C. Partea III. SARCINI .**

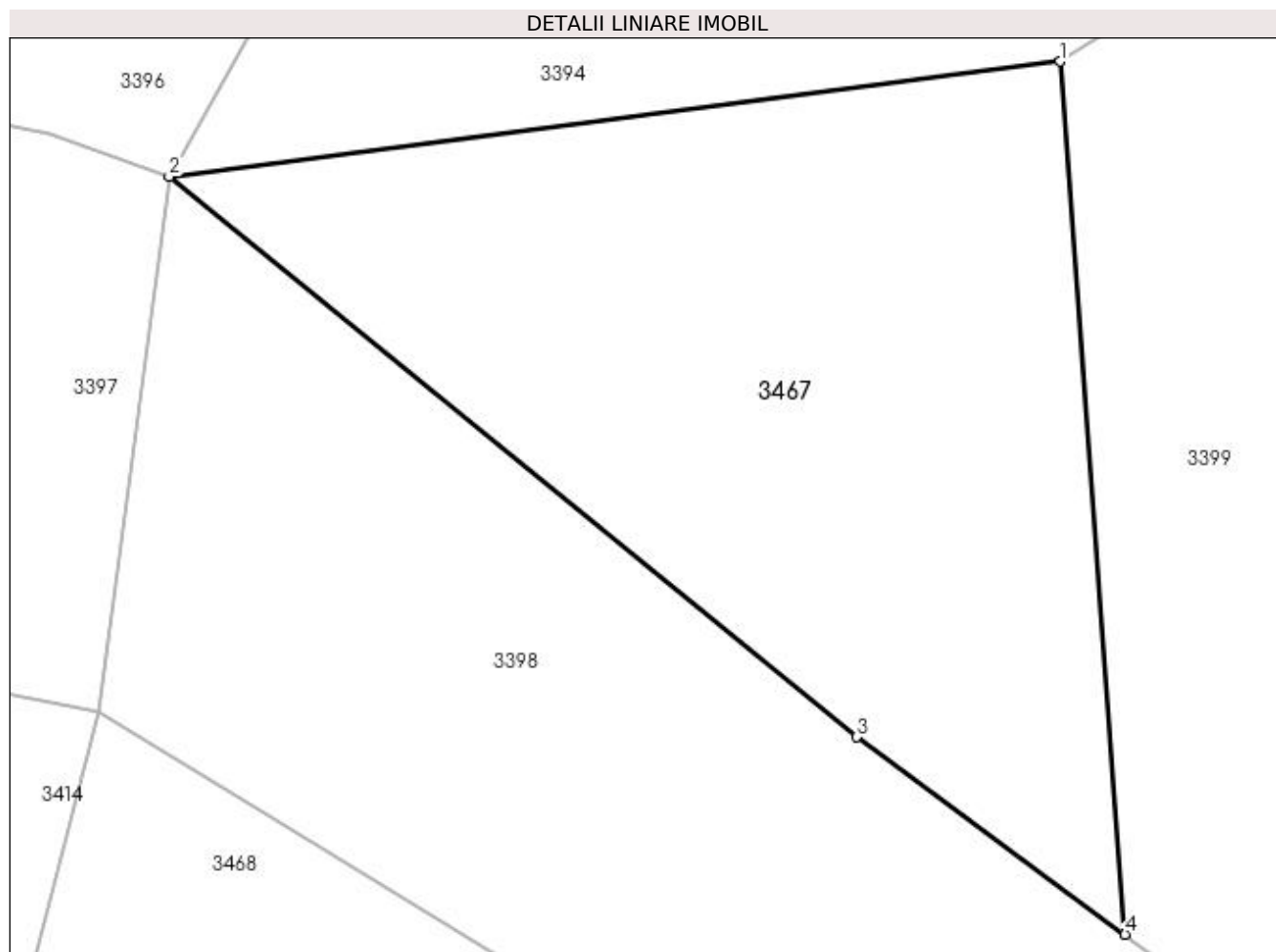
Inscrieri privind dezmembramintele dreptului de proprietate, drepturi reale de garanție și sarcini	Referințe
NU SUNT	

## Anexa Nr. 1 La Partea I

## Teren

Nr cadastral	Suprafața (mp)*	Observații / Referințe
	1.207	

\* Suprafața este determinată în planul de proiecție Stereo 70.



## Date referitoare la teren

Crt	Categorie folosință	Intra vilan	Suprafața (mp)	Tarla	Parcelă	Nr. topo	Observații / Referințe
1	faneata	NU	1.207	16	282	-	

## Lungime Segmente

1) Valorile lungimilor segmentelor sunt obținute din proiecție în plan.

Punct început	X / Y	Punct sfârșit	X / Y	Lungime segment (** (m)
1	508.501,887 420.016,743	2	508.452,923 420.010,415	49.371
2	508.452,923 420.010,415	3	508.490,717 419.979,631	48.745
3	508.490,717 419.979,631	4	508.505,462 419.968,791	18.301
4	508.505,462 419.968,791	1	508.501,887 420.016,743	48.085

**\*\* Lungimile segmentelor sunt determinate în planul de proiecție Stereo 70 și sunt rotunjite la 1 milimetru.**

**\*\*\* Distanța dintre puncte este formată din segmente cumulate ce sunt mai mici decât valoarea 1 milimetru.**





**DATE DESPRE IMOBILUL NR. 3468**

Oficiul de Cadastru și Publicitate Imobiliară ARGES  
Biroul de Cadastru și Publicitate Imobiliară Campulung

**A. Partea I. Descrierea imobilului**

TEREN Necunoscut

Adresa: Loc. Selari, Jud. Arges

Nr. Crt	Nr cadastral Nr. topografic	Suprafața* (mp)	Observații / Referințe
A1		4.632	Sector cadastral:35 Teren neimprejmuit;

**B. Partea II. Proprietari și acte**

Inscrieri privitoare la dreptul de proprietate și alte drepturi reale		Referințe
/		
Act Normativ nr. 7, din 13/03/1996 emis de PARLAMENT (art. 13 alin. 15);		
B1	Inscrierea provizorie, drept de PROPRIETATE, dobandit prin Lege, cota actuala 1/1, cota initiala 1/1 1) COMUNA VALEA MARE PRAVAT, CIF:5010196	A1

**C. Partea III. SARCINI .**

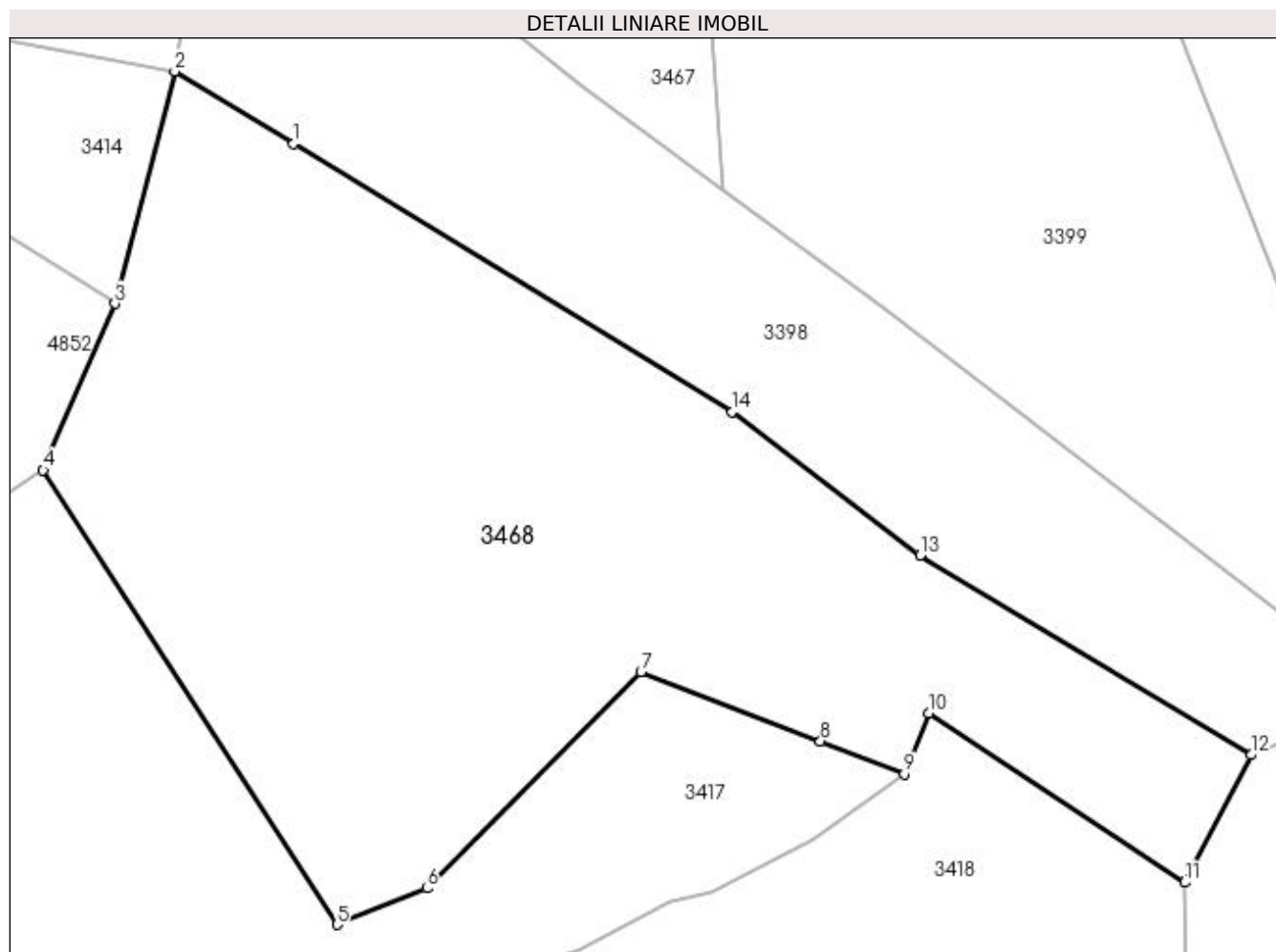
Inscrieri privind dezmembramintele dreptului de proprietate, drepturi reale de garanție și sarcini	Referințe
NU SUNT	

## Anexa Nr. 1 La Partea I

## Teren

Nr cadastral	Suprafața (mp)*	Observații / Referințe
	4.632	

\* Suprafața este determinată în planul de proiecție Stereo 70.



## Date referitoare la teren

Crt	Categorie folosință	Intra vilan	Suprafața (mp)	Tarla	Parcelă	Nr. topo	Observații / Referințe
1	pasune	DA	2.352	16	504	-	Pășune împădurită
2	faneata	NU	2.280	16	282	-	

## Lungime Segmente

1) Valorile lungimilor segmentelor sunt obținute din proiecție în plan.

Punct început	X / Y	Punct sfârșit	X / Y	Lungime segment (** (m)
1	508.461,253 419.973,619	2	508.449,056 419.981,066	14.291
2	508.449,056 419.981,066	3	508.442,897 419.957,212	24.636
3	508.442,897 419.957,212	4	508.435,522 419.940,104	18.63
4	508.435,522 419.940,104	5	508.465,705 419.893,462	55.556

Punct început	X / Y	Punct sfârșit	X / Y	Lungime segment (** (m)
5	508.465,705 419.893,462	6	508.474,935 419.897,19	9.954
6	508.474,935 419.897,19	7	508.496,931 419.919,411	31.267
7	508.496,931 419.919,411	8	508.515,37 419.912,29	19.766
8	508.515,37 419.912,29	9	508.523,973 419.908,906	9.245
9	508.523,973 419.908,906	10	508.526,505 419.915,186	6.771
10	508.526,505 419.915,186	11	508.552,795 419.897,783	31.528
11	508.552,795 419.897,783	12	508.559,611 419.910,88	14.764
12	508.559,611 419.910,88	13	508.525,606 419.931,384	39.708
13	508.525,606 419.931,384	14	508.506,329 419.946,099	24.251
14	508.506,329 419.946,099	1	508.461,253 419.973,619	52.813

\*\* Lungimile segmentelor sunt determinate în planul de proiecție Stereo 70 și sunt rotunjite la 1 milimetru.

\*\*\* Distanța dintre puncte este formată din segmente cumulate ce sunt mai mici decât valoarea 1 milimetru.



**DATE DESPRE IMOBILUL NR. 3469**

Oficiul de Cadastru și Publicitate Imobiliară ARGES  
Biroul de Cadastru și Publicitate Imobiliară Campulung

**A. Partea I. Descrierea imobilului**

TEREN Intravilan

Adresa: Loc. Selari, Jud. Arges

Nr. Crt	Nr cadastral Nr. topografic	Suprafața* (mp)	Observații / Referințe
A1		357	Sector cadastral:35 Teren neimprejmuit;

**B. Partea II. Proprietari și acte**

Inscrieri privitoare la dreptul de proprietate și alte drepturi reale		Referințe
/		
Act Normativ nr. 7, din 13/03/1996 emis de PARLAMENT (art. 13 alin. 15);		
B1	Inscrierea provizorie, drept de PROPRIETATE, dobandit prin Lege, cota actuala 1/1, cota initiala 1/1 1) COMUNA VALEA MARE PRAVAT, CIF:5010196	A1

**C. Partea III. SARCINI .**

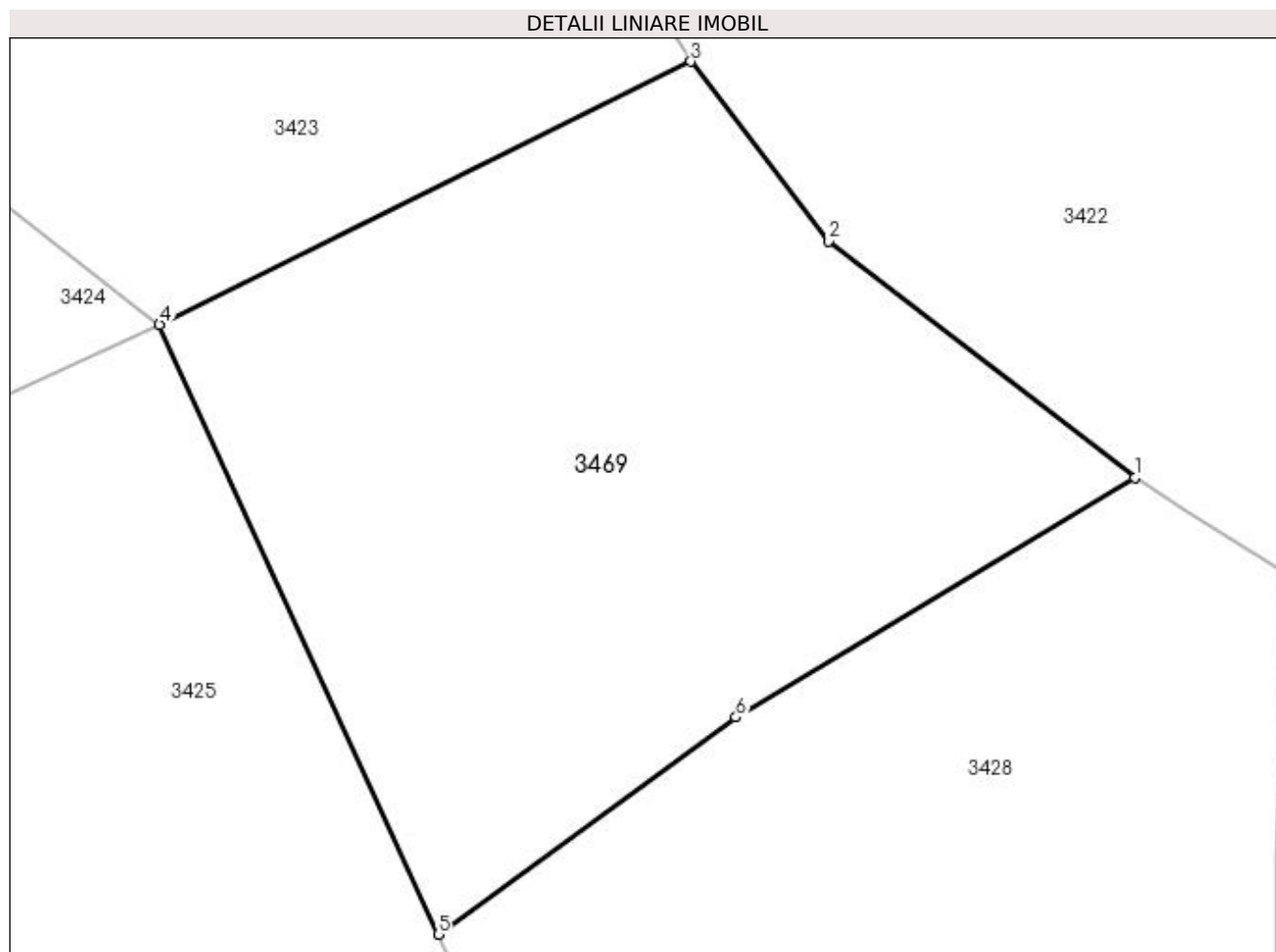
Inscrieri privind dezmembramintele dreptului de proprietate, drepturi reale de garanție și sarcini	Referințe
NU SUNT	

## Anexa Nr. 1 La Partea I

## Teren

Nr cadastral	Suprafața (mp)*	Observații / Referințe
	357	

\* Suprafața este determinată în planul de proiecție Stereo 70.



## Date referitoare la teren

Crt	Categorie folosință	Intra vilan	Suprafața (mp)	Tarla	Parcelă	Nr. topo	Observații / Referințe
1	faneata	DA	357	16	487,488	-	

## Lungime Segmente

1) Valorile lungimilor segmentelor sunt obținute din proiecție în plan.

Punct început	X / Y	Punct sfârșit	X / Y	Lungime segment (** (m)
1	508.414,762 419.776,6	2	508.405,917 419.783,442	11.182
2	508.405,917 419.783,442	3	508.401,924 419.788,637	6.552
3	508.401,924 419.788,637	4	508.386,547 419.781,025	17.158
4	508.386,547 419.781,025	5	508.394,609 419.763,395	19.386
5	508.394,609 419.763,395	6	508.403,225 419.769,668	10.658

Punct început	X / Y	Punct sfârșit	X / Y	Lungime segment (** (m)
6	508.403,225 419.769,668	1	508.414,762 419.776,6	13.459

\*\* Lungimile segmentelor sunt determinate în planul de proiecție Stereo 70 și sunt rotunjite la 1 milimetru.

\*\*\* Distanța dintre puncte este formată din segmente cumulate ce sunt mai mici decât valoarea 1 milimetru.





**DATE DESPRE IMOBILUL NR. 3470**

Oficiul de Cadastru și Publicitate Imobiliară ARGES  
Biroul de Cadastru și Publicitate Imobiliară Campulung

**A. Partea I. Descrierea imobilului**

TEREN Intravilan

Adresa: Loc. Bilcești, Jud. Argeș

Nr. Crt	Nr cadastral Nr. topografic	Suprafața* (mp)	Observații / Referințe
A1		81	Sector cadastral:35 Teren neimprejmuit;

**B. Partea II. Proprietari și acte**

Inscrieri privitoare la dreptul de proprietate și alte drepturi reale	Referințe
/	
Act Normativ nr. 7, din 13/03/1996 emis de PARLAMENT (art. 13 alin. 15);	
B1	A1
Inscrierea provizorie, drept de PROPRIETATE, dobandit prin Lege, cota actuala 1/1, cota initiala 1/1 1) COMUNA VALEA MARE PRAVAT, CIF:5010196	

**C. Partea III. SARCINI .**

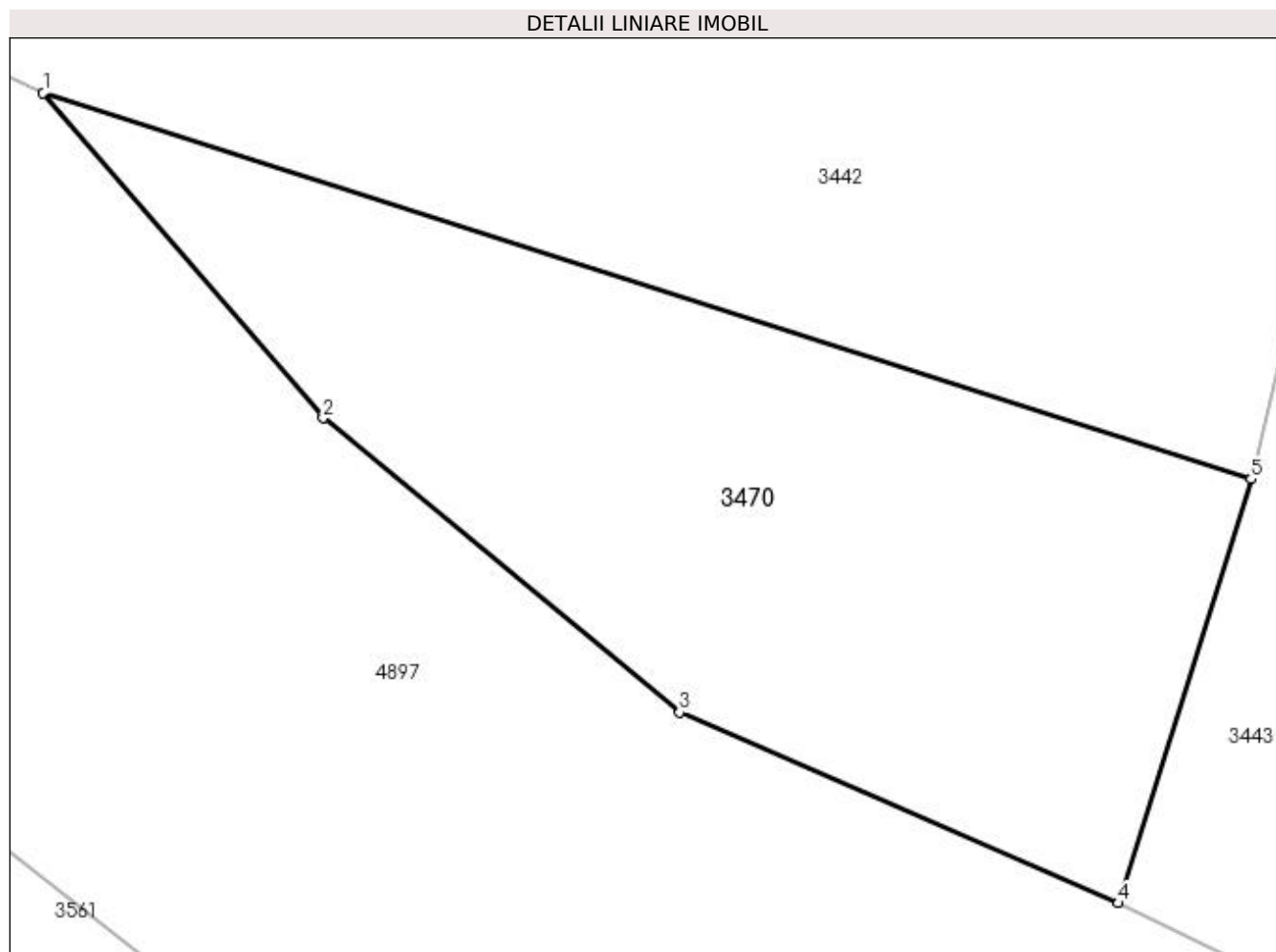
Inscrieri privind dezmembramintele dreptului de proprietate, drepturi reale de garanție și sarcini	Referințe
NU SUNT	

## Anexa Nr. 1 La Partea I

## Teren

Nr cadastral	Suprafața (mp)*	Observații / Referințe
	81	

\* Suprafața este determinată în planul de proiecție Stereo 70.



## Date referitoare la teren

Crt	Categorie folosință	Intravilan	Suprafața (mp)	Tarla	Parcelă	Nr. topo	Observații / Referințe
1	faneata	DA	81	4	190	-	

## Lungime Segmente

1) Valorile lungimilor segmentelor sunt obținute din proiecție în plan.

Punct început	X / Y	Punct sfârșit	X / Y	Lungime segment (** (m)
1	508.495,927 419.345,114	2	508.500,038 419.340,341	6.299
2	508.500,038 419.340,341	3	508.505,274 419.336,019	6.789
3	508.505,274 419.336,019	4	508.511,716 419.333,221	7.023
4	508.511,716 419.333,221	5	508.513,664 419.339,447	6.524
5	508.513,664 419.339,447	1	508.495,927 419.345,114	18.62

**\*\* Lungimile segmentelor sunt determinate în planul de proiecţie Stereo 70 şi sunt rotunjite la 1 milimetru.**

**\*\*\* Distanţa dintre puncte este formată din segmente cumulate ce sunt mai mici decât valoarea 1 milimetru.**



**DATE DESPRE IMOBILUL NR. 3471**

Oficiul de Cadastru și Publicitate Imobiliară ARGES  
Biroul de Cadastru și Publicitate Imobiliară Campulung

**A. Partea I. Descrierea imobilului**

TEREN Intravilan

Adresa: Loc. Valea Mare Pravat, Jud. Arges

Nr. Crt	Nr cadastral Nr. topografic	Suprafața* (mp)	Observații / Referințe
A1		1.474	Sector cadastral:36 Teren neimprejmuit;

**B. Partea II. Proprietari și acte**

Inscrieri privitoare la dreptul de proprietate și alte drepturi reale		Referințe
/		
Act Administrativ nr. 140375, din 25/03/2010 emis de CJPSDPAT ARGES;		
B1	Intabulare, drept de PROPRIETATE, dobândit prin Reconstituire, cota actuala 1/1, cota initiala 1/1 1) <b>MANOLE ION</b> , lipsă CNP 2) <b>MANOLE GHEORGHE</b> , lipsă CNP 3) <b>TUȚĂ MARIA</b> , lipsă CNP	A1

**C. Partea III. SARCINI .**

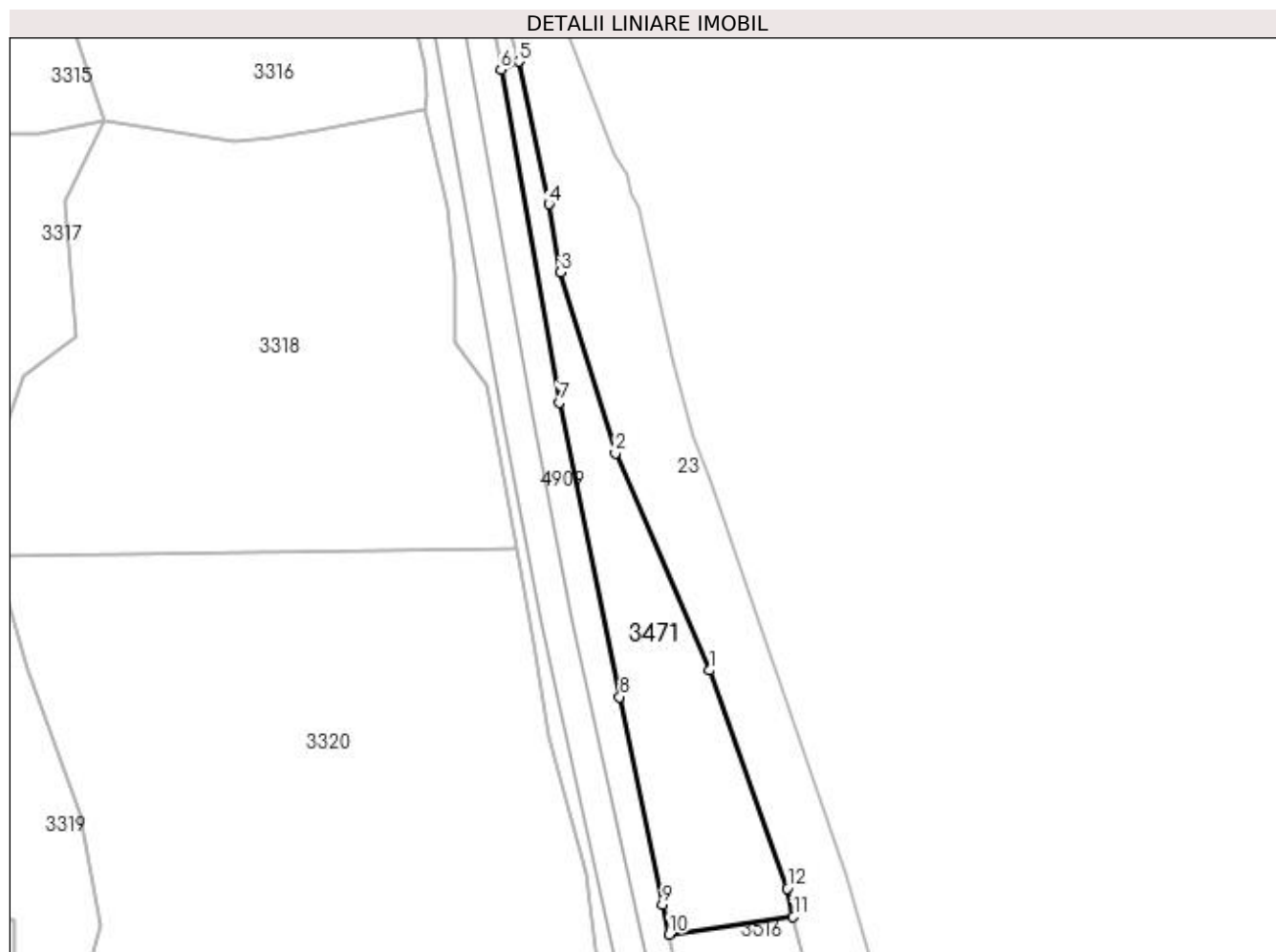
Inscrieri privind dezmembramintele dreptului de proprietate, drepturi reale de garanție și sarcini	Referințe
NU SUNT	

## Anexa Nr. 1 La Partea I

## Teren

Nr cadastral	Suprafața (mp)*	Observații / Referințe
	1.474	

\* Suprafața este determinată în planul de proiecție Stereo 70.



## Date referitoare la teren

Crt	Categorie folosință	Intravilan	Suprafața (mp)	Tarla	Parcelă	Nr. topo	Observații / Referințe
1	neproductiv	DA	1.474	18	314	-	

## Lungime Segmente

1) Valorile lungimilor segmentelor sunt obținute din proiecție în plan.

Punct început	X / Y	Punct sfârșit	X / Y	Lungime segment (** (m)
1	508.616,48 421.581,482	2	508.601,15 421.616,853	38.55
2	508.601,15 421.616,853	3	508.592,26 421.646,275	30.736
3	508.592,26 421.646,275	4	508.590,312 421.657,369	11.264
4	508.590,312 421.657,369	5	508.585,422 421.680,596	23.736
5	508.585,422 421.680,596	6	508.582,502 421.679,258	3.212

Punct început	X / Y	Punct sfârșit	X / Y	Lungime segment (** (m)
6	508.582,502 421.679,258	7	508.591,988 421.625,049	55.033
7	508.591,988 421.625,049	8	508.601,861 421.577,17	48.886
8	508.601,861 421.577,17	9	508.608,838 421.543,335	34.547
9	508.608,838 421.543,335	10	508.609,909 421.538,506	4.946
10	508.609,909 421.538,506	11	508.630,137 421.541,405	20.435
11	508.630,137 421.541,405	12	508.629,161 421.546,011	4.708
12	508.629,161 421.546,011	1	508.616,48 421.581,482	37.67

\*\* Lungimile segmentelor sunt determinate în planul de proiecție Stereo 70 și sunt rotunjite la 1 milimetru.

\*\*\* Distanța dintre puncte este formată din segmente cumulate ce sunt mai mici decât valoarea 1 milimetru.





**DATE DESPRE IMOBILUL NR. 3472**

Oficiul de Cadastru și Publicitate Imobiliară ARGES  
Biroul de Cadastru și Publicitate Imobiliară Campulung

**A. Partea I. Descrierea imobilului**

TEREN Extravilan

Adresa: Jud. Arges

Nr. Crt	Nr cadastral Nr. topografic	Suprafața* (mp)	Observații / Referințe
A1		5.000	Sector cadastral:36 Teren neimprejmuit;

**B. Partea II. Proprietari și acte**

Inscrieri privitoare la dreptul de proprietate și alte drepturi reale	Referințe
/	
Act Administrativ nr. 59007, din 01/11/1994 emis de CJPSDPAT ARGES;	
B1	A1
Intabulare, drept de PROPRIETATE, dobândit prin Reconstituire, cota actuala 1/1, cota initiala 1/1 1) MARE ANDREI, lipsă CNP	

**C. Partea III. SARCINI .**

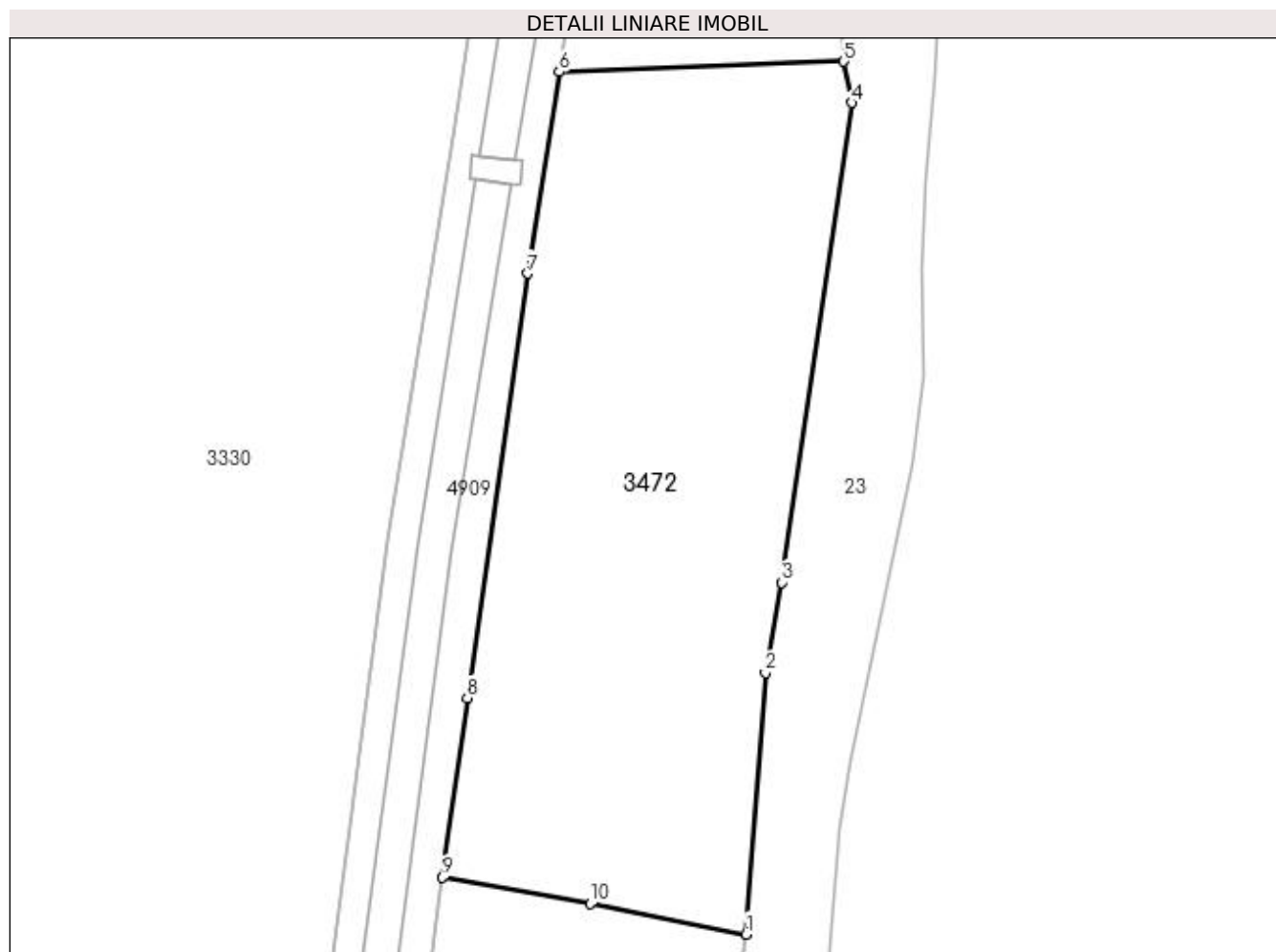
Inscrieri privind dezmembramentele dreptului de proprietate, drepturi reale de garanție și sarcini	Referințe
NU SUNT	

## Anexa Nr. 1 La Partea I

## Teren

Nr cadastral	Suprafața (mp)*	Observații / Referințe
	5.000	

\* Suprafața este determinată în planul de proiecție Stereo 70.



## Date referitoare la teren

Crt	Categorie folosință	Intra vilan	Suprafața (mp)	Tarla	Parcelă	Nr. topo	Observații / Referințe
1	faneata	NU	5.000	18	314	-	În act se regăsește T15

## Lungime Segmente

1) Valorile lungimilor segmentelor sunt obținute din proiecție în plan.

Punct început	X / Y	Punct sfârșit	X / Y	Lungime segment (** (m)
1	508.646,959 421.074,807	2	508.649,734 421.111,72	37.017
2	508.649,734 421.111,72	3	508.651,95 421.124,516	12.986
3	508.651,95 421.124,516	4	508.661,886 421.192,269	68.478
4	508.661,886 421.192,269	5	508.660,797 421.198,109	5.941
5	508.660,797 421.198,109	6	508.620,548 421.196,669	40.275

Punct început	X / Y	Punct sfârșit	X / Y	Lungime segment (** (m)
6	508.620,548 421.196,669	7	508.616,15 421.168,176	28.83
7	508.616,15 421.168,176	8	508.607,575 421.108,201	60.585
8	508.607,575 421.108,201	9	508.604,098 421.082,832	25.606
9	508.604,098 421.082,832	10	508.625,005 421.079,123	21.233
10	508.625,005 421.079,123	1	508.646,959 421.074,807	22.374

\*\* Lungimile segmentelor sunt determinate în planul de proiecție Stereo 70 și sunt rotunjite la 1 milimetru.

\*\*\* Distanța dintre puncte este formată din segmente cumulate ce sunt mai mici decât valoarea 1 milimetru.



**DATE DESPRE IMOBILUL NR. 3473**

Oficiul de Cadastru și Publicitate Imobiliară ARGES  
Biroul de Cadastru și Publicitate Imobiliară Campulung

**A. Partea I. Descrierea imobilului**

TEREN Extravilan

Adresa: Jud. Arges

Nr. Crt	Nr cadastral Nr. topografic	Suprafața* (mp)	Observații / Referințe
A1		3.000	Sector cadastral:36 Teren neimprejmuit;

**B. Partea II. Proprietari și acte**

Inscrieri privitoare la dreptul de proprietate și alte drepturi reale		Referințe
/		
Act Administrativ nr. 134898, din 20/11/2006 emis de CJPSDPAT ARGES;		
B1	Intabulare, drept de PROPRIETATE, dobândit prin Reconstituire, cota actuala 1/1, cota initiala 1/1 1) DIACONESCU IOSIF, lipsă CNP 2) PROFIRESCU GABRIELA, lipsă CNP	A1

**C. Partea III. SARCINI .**

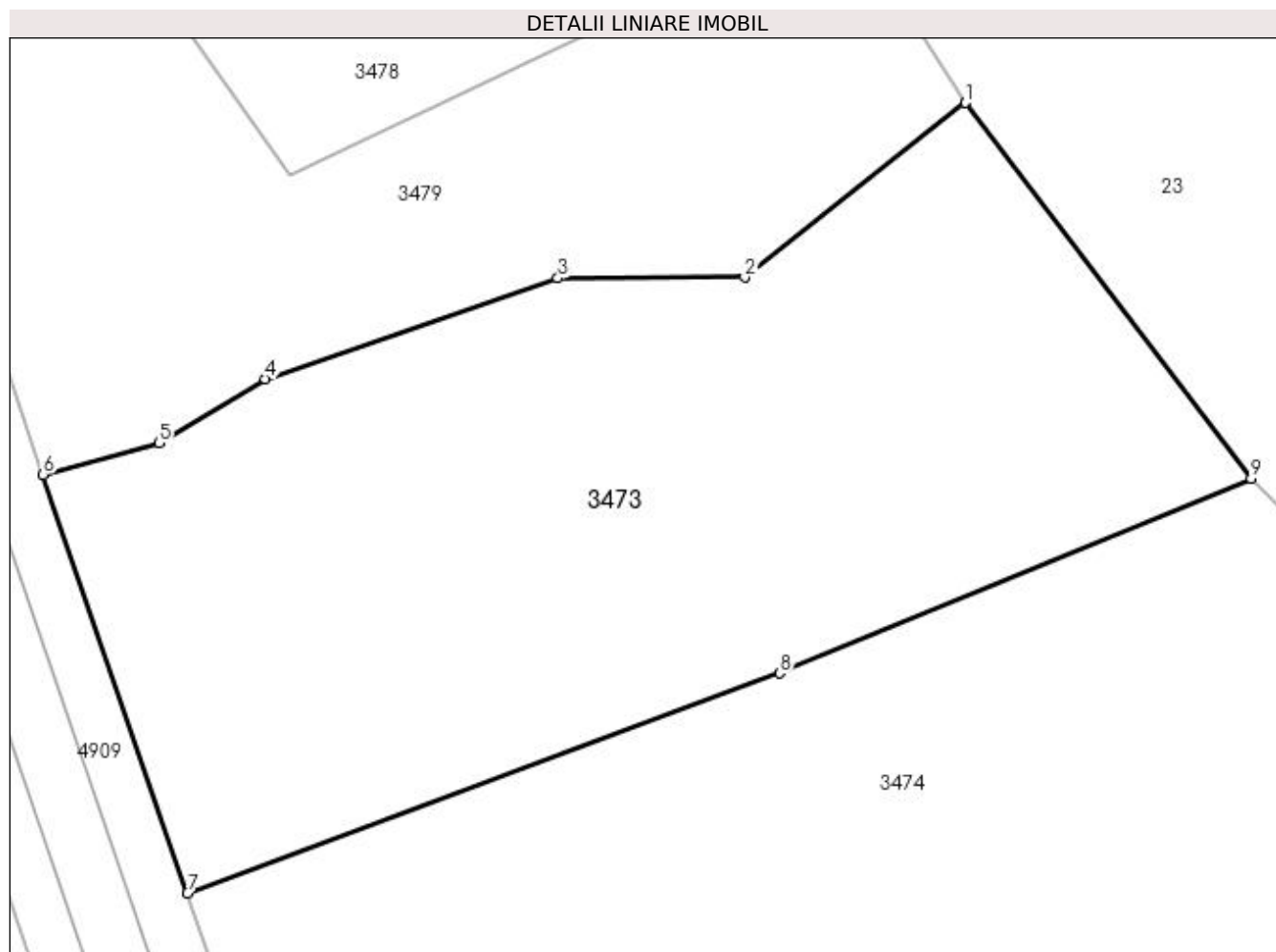
Inscrieri privind dezmembramintele dreptului de proprietate, drepturi reale de garanție și sarcini	Referințe
NU SUNT	

## Anexa Nr. 1 La Partea I

## Teren

Nr cadastral	Suprafața (mp)*	Observații / Referințe
	3.000	

\* Suprafața este determinată în planul de proiecție Stereo 70.



## Date referitoare la teren

Crt	Categorie folosință	Intra vilan	Suprafața (mp)	Tarla	Parcelă	Nr. topo	Observații / Referințe
1	pasune	NU	3.000	18	313	-	În act se regăsește P314

## Lungime Segmente

1) Valorile lungimilor segmentelor sunt obținute din proiecție în plan.

Punct început	X / Y	Punct sfârșit	X / Y	Lungime segment (** (m)
1	508.714,365 420.838,167	2	508.696,61 420.824,148	22.622
2	508.696,61 420.824,148	3	508.681,592 420.824,063	15.018
3	508.681,592 420.824,063	4	508.658,071 420.815,957	24.879
4	508.658,071 420.815,957	5	508.649,524 420.810,829	9.967
5	508.649,524 420.810,829	6	508.640,194 420.808,289	9.67

Punct început	X / Y	Punct sfârșit	X / Y	Lungime segment (** (m)
6	508.640,194 420.808,289	7	508.651,787 420.774,642	35.588
7	508.651,787 420.774,642	8	508.699,442 420.792,319	50.828
8	508.699,442 420.792,319	9	508.737,334 420.807,978	41.0
9	508.737,334 420.807,978	1	508.714,365 420.838,167	37.934

\*\* Lungimile segmentelor sunt determinate în planul de proiecție Stereo 70 și sunt rotunjite la 1 milimetru.

\*\*\* Distanța dintre puncte este formată din segmente cumulate ce sunt mai mici decât valoarea 1 milimetru.





**DATE DESPRE IMOBILUL NR. 3474**

Oficiul de Cadastru și Publicitate Imobiliară ARGES  
Biroul de Cadastru și Publicitate Imobiliară Campulung

**A. Partea I. Descrierea imobilului**

TEREN Extravilan

Adresa: Jud. Arges

Nr. Crt	Nr cadastral Nr. topografic	Suprafața* (mp)	Observații / Referințe
A1		6.794	Sector cadastral:36 Teren neimprejmuit;

**B. Partea II. Proprietari și acte**

Inscrieri privitoare la dreptul de proprietate și alte drepturi reale		Referințe
/		
Act Normativ nr. 7, din 13/03/1996 emis de PARLAMENT (art. 13 alin. 15);		
B1	Inscrierea provizorie, drept de PROPRIETATE, dobandit prin Lege, cota actuala 1/1, cota initiala 1/1 1) COMUNA VALEA MARE PRAVAT, CIF:5010196	A1

**C. Partea III. SARCINI .**

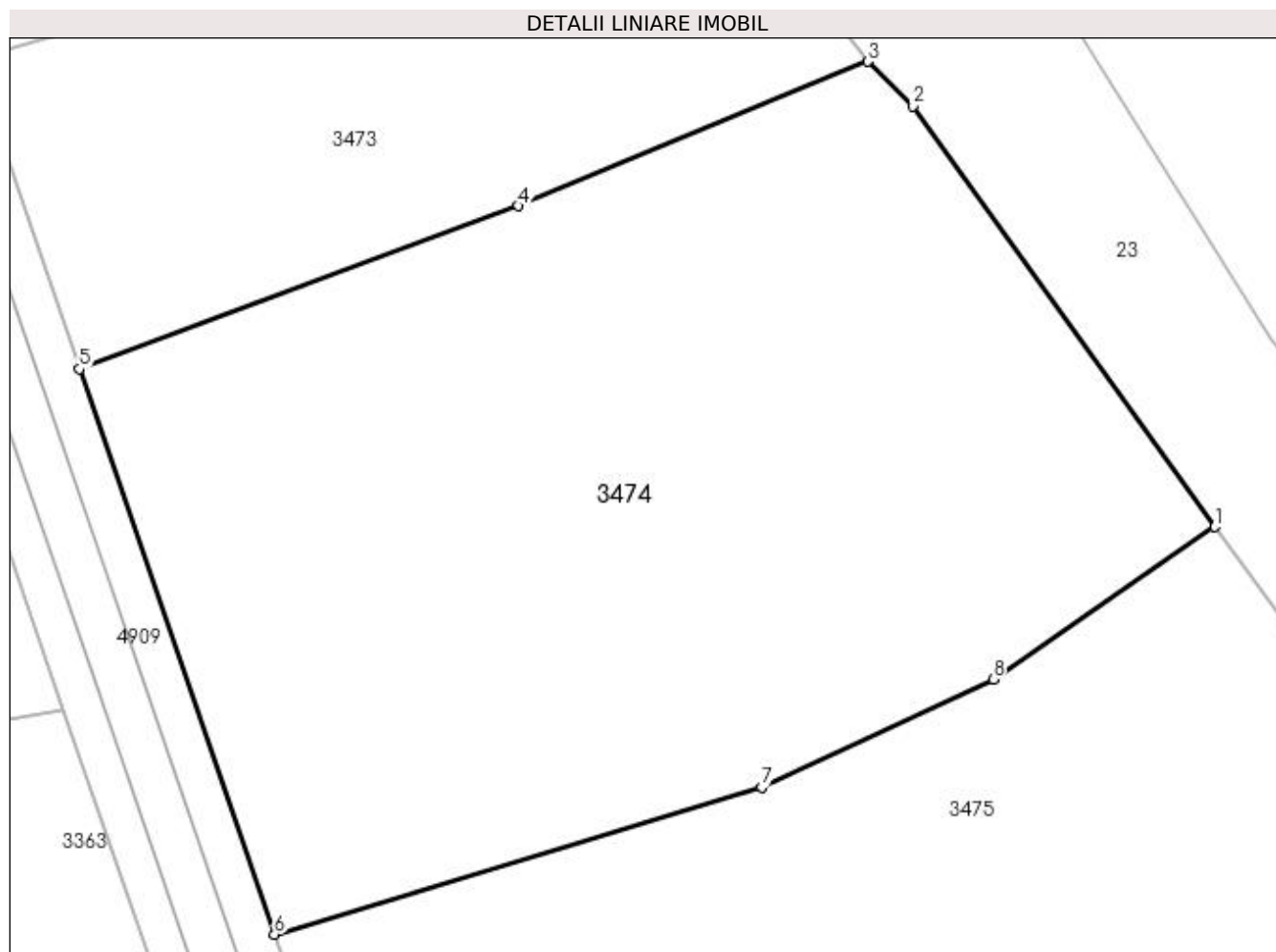
Inscrieri privind dezmembramintele dreptului de proprietate, drepturi reale de garanție și sarcini	Referințe
NU SUNT	

## Anexa Nr. 1 La Partea I

## Teren

Nr cadastral	Suprafața (mp)*	Observații / Referințe
	6.794	

\* Suprafața este determinată în planul de proiecție Stereo 70.



## Date referitoare la teren

Crt	Categorie folosință	Intra vilan	Suprafața (mp)	Tarla	Parcelă	Nr. topo	Observații / Referințe
1	faneata	NU	6.794	18	309-311	-	

## Lungime Segmente

1) Valorile lungimilor segmentelor sunt obținute din proiecție în plan.

Punct început	X / Y	Punct sfârșit	X / Y	Lungime segment (** (m)
1	508.774,971 420.757,535	2	508.742,227 420.803,138	56.141
2	508.742,227 420.803,138	3	508.737,334 420.807,978	6.882
3	508.737,334 420.807,978	4	508.699,442 420.792,319	41.0
4	508.699,442 420.792,319	5	508.651,787 420.774,642	50.828
5	508.651,787 420.774,642	6	508.672,966 420.713,336	64.861

Punct început	X / Y	Punct sfârșit	X / Y	Lungime segment (** (m)
6	508.672,966 420.713,336	7	508.725,815 420.729,305	55.209
7	508.725,815 420.729,305	8	508.750,919 420.741,014	27.7
8	508.750,919 420.741,014	1	508.774,971 420.757,535	29.179

\*\* Lungimile segmentelor sunt determinate în planul de proiecție Stereo 70 și sunt rotunjite la 1 milimetru.

\*\*\* Distanța dintre puncte este formată din segmente cumulate ce sunt mai mici decât valoarea 1 milimetru.



**DATE DESPRE IMOBILUL NR. 3475**

Oficiul de Cadastru și Publicitate Imobiliară ARGES  
Biroul de Cadastru și Publicitate Imobiliară Campulung

**A. Partea I. Descrierea imobilului**

TEREN Extravilan

Adresa: Jud. Arges

Nr. Crt	Nr cadastral Nr. topografic	Suprafața* (mp)	Observații / Referințe
A1		Din acte: 23.833 Masurata: 9.481	Sector cadastral:36 Teren neimprejmuit;

**B. Partea II. Proprietari și acte**

Inscrieri privitoare la dreptul de proprietate și alte drepturi reale	Referințe
/	
Act Administrativ nr. 25182, din 13/10/1993 emis de CJPSDPAT ARGES;	
B1	A1
Intabulare, drept de PROPRIETATE, dobandit prin Reconstituire, cota actuala 1/1, cota initiala 1/1	
1) CONSTANTIN ION, lipsă CNP	
2) BALDOVINESCU PLEȘA FELICIA, lipsă CNP	
3) GEORGESCU MARIA, lipsă CNP	
4) CONSTANTIN VALERIU, lipsă CNP	

**C. Partea III. SARCINI .**

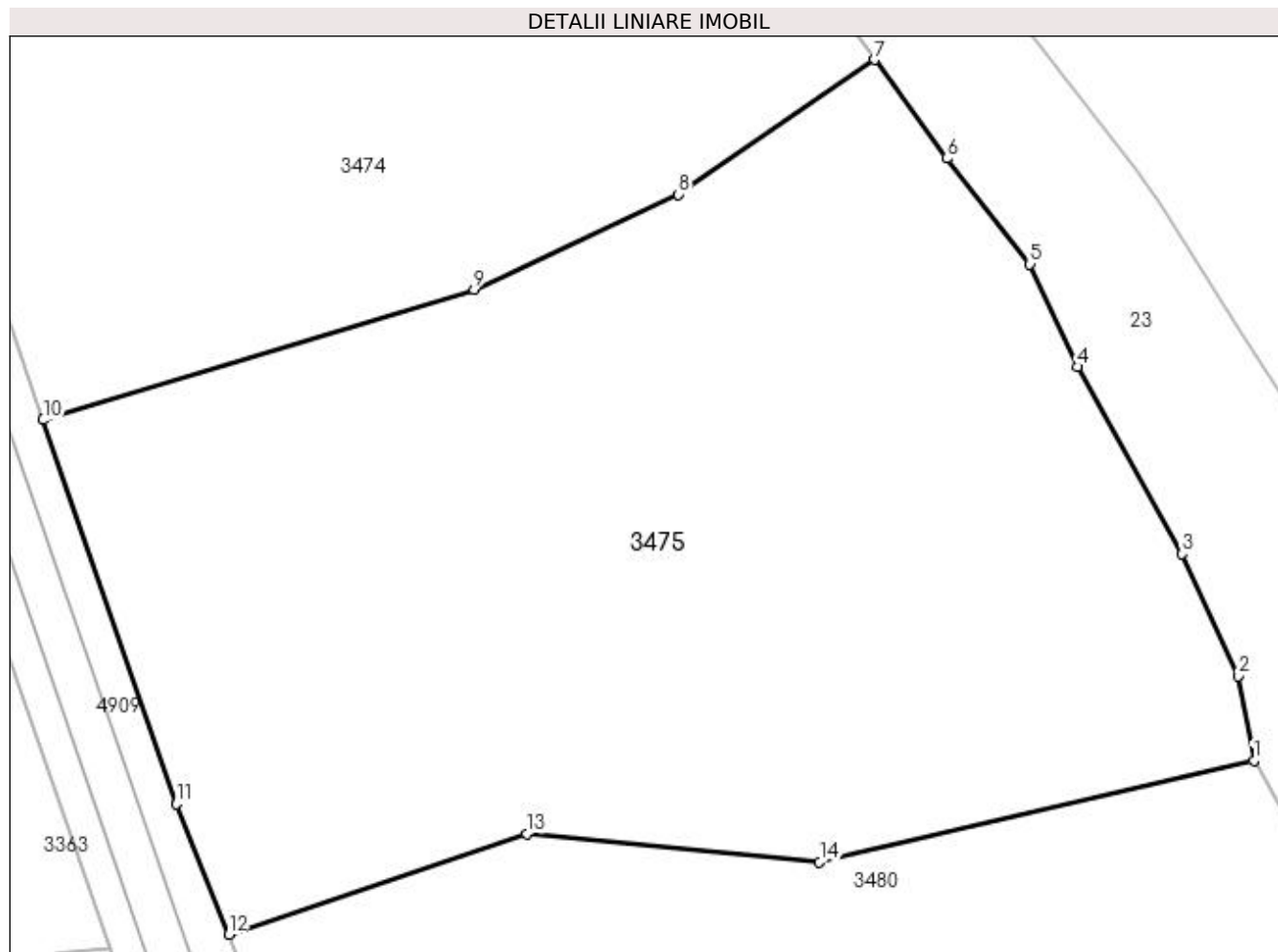
Inscrieri privind dezmembramintele dreptului de proprietate, drepturi reale de garanție și sarcini	Referințe
NU SUNT	

## Anexa Nr. 1 La Partea I

## Teren

Nr cadastral	Suprafața (mp)*	Observații / Referințe
	Din acte: 23.833	
	Masurata: 9.481	

\* Suprafața este determinată în planul de proiecție Stereo 70.



## Date referitoare la teren

Crt	Categorie folosință	Intra vilan	Suprafața (mp)	Tarla	Parcelă	Nr. topo	Observații / Referințe
1	faneata	NU	9.481	18	308,309	-	In act se regăsește T18,19 și P309, 339; Diferența de suprafață se regăsește în ID 3363

## Lungime Segmente

1) Valorile lungimilor segmentelor sunt obținute din proiecție în plan.

Punct început	X / Y	Punct sfârșit	X / Y	Lungime segment (** (m)
1	508.821,559 420.671,506	2	508.819,652 420.681,899	10.567
2	508.819,652 420.681,899	3	508.812,754 420.696,896	16.507
3	508.812,754 420.696,896	4	508.799,892 420.719,849	26.311
4	508.799,892 420.719,849	5	508.794,058 420.732,449	13.885

Punct început	X / Y	Punct sfârșit	X / Y	Lungime segment (** (m)
5	508.794,058 420.732,449	6	508.783,849 420.745,42	16.507
6	508.783,849 420.745,42	7	508.774,971 420.757,535	15.02
7	508.774,971 420.757,535	8	508.750,919 420.741,014	29.179
8	508.750,919 420.741,014	9	508.725,815 420.729,305	27.7
9	508.725,815 420.729,305	10	508.672,966 420.713,336	55.209
10	508.672,966 420.713,336	11	508.689,326 420.666,187	49.907
11	508.689,326 420.666,187	12	508.695,713 420.650,195	17.22
12	508.695,713 420.650,195	13	508.732,281 420.662,537	38.595
13	508.732,281 420.662,537	14	508.768,248 420.659,094	36.131
14	508.768,248 420.659,094	1	508.821,559 420.671,506	54.737

\*\* Lungimile segmentelor sunt determinate în planul de proiecție Stereo 70 și sunt rotunjite la 1 milimetru.

\*\*\* Distanța dintre puncte este formată din segmente cumulate ce sunt mai mici decât valoarea 1 milimetru.





**DATE DESPRE IMOBILUL NR. 3476**

Oficiul de Cadastru și Publicitate Imobiliară ARGES  
Biroul de Cadastru și Publicitate Imobiliară Campulung

**A. Partea I. Descrierea imobilului**

TEREN Extravilan

Nr. cadastral vechi:762

Adresa: Jud. Arges

Nr. Crt	Nr cadastral Nr. topografic	Suprafața* (mp)	Observații / Referințe
A1		1.500	Sector cadastral:36 Teren neimprejmuit;

**B. Partea II. Proprietari și acte**

Inscrieri privitoare la dreptul de proprietate și alte drepturi reale		Referințe
/		
Act Administrativ nr. 9499, din 12/05/1993 emis de CJPSDPAT ARGES;		
B1	Intabulare, drept de PROPRIETATE, dobandit prin Reconstituire, cota actuala 1/1, cota initiala 1/1 1) PÎTEA ION, lipsă CNP	A1

**C. Partea III. SARCINI .**

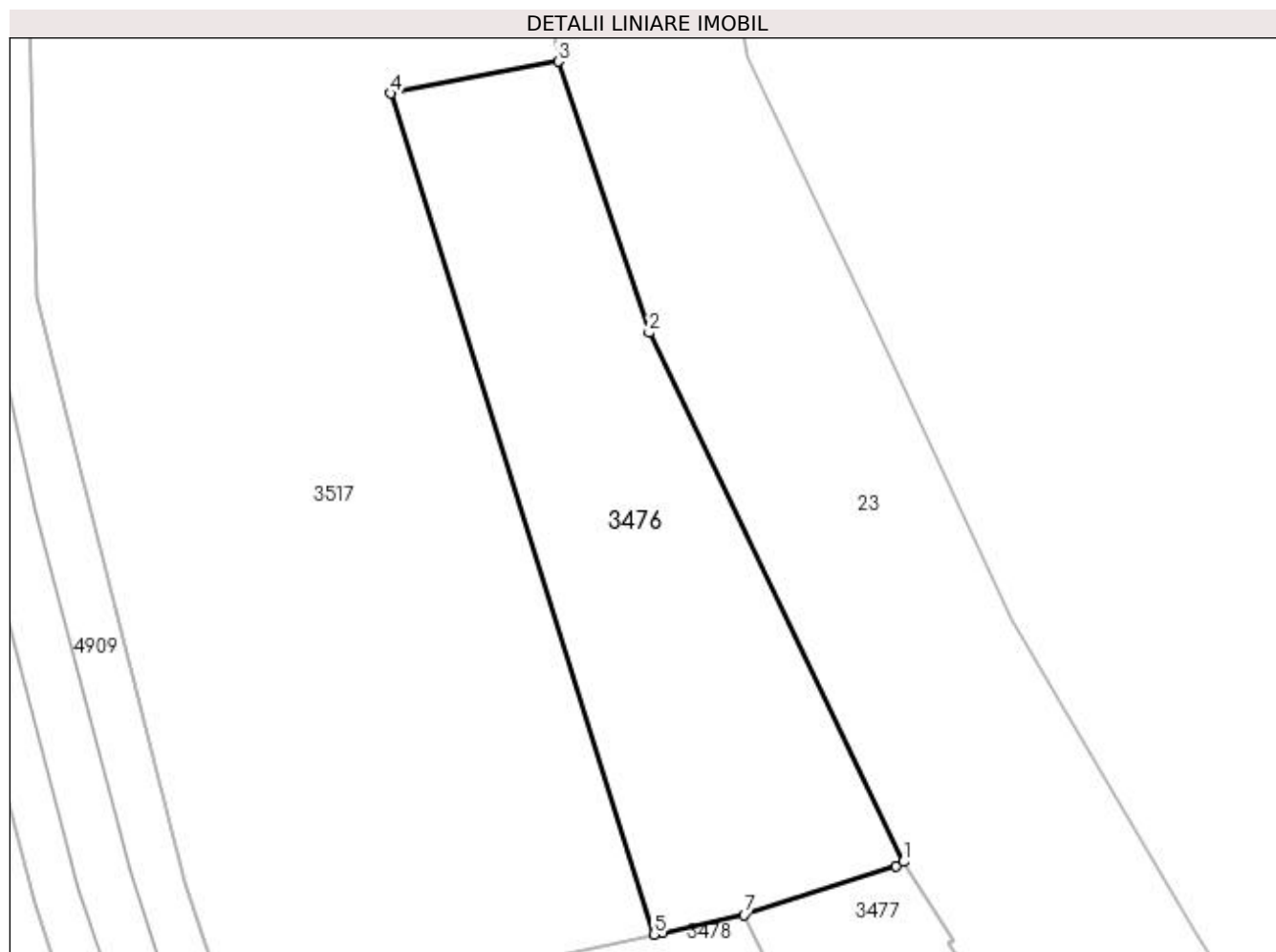
Inscrieri privind dezmembramintele dreptului de proprietate, drepturi reale de garanție și sarcini	Referințe
NU SUNT	

## Anexa Nr. 1 La Partea I

## Teren

Nr cadastral	Suprafața (mp)*	Observații / Referințe
	1.500	

\* Suprafața este determinată în planul de proiecție Stereo 70.



## Date referitoare la teren

Crt	Categorie folosință	Intravilan	Suprafața (mp)	Tarla	Parcelă	Nr. topo	Observații / Referințe
1	pasune	NU	1.500	18	314	-	

## Lungime Segmente

1) Valorile lungimilor segmentelor sunt obținute din proiecție în plan.

Punct început	X / Y	Punct sfârșit	X / Y	Lungime segment (** (m)
1	508.676,352 420.898,438	2	508.652,983 420.947,061	53.947
2	508.652,983 420.947,061	3	508.644,619 420.971,996	26.3
3	508.644,619 420.971,996	4	508.629,226 420.969,071	15.668
4	508.629,226 420.969,071	5	508.653,419 420.891,758	81.01
5	508.653,419 420.891,758	6	508.654,224 420.891,928	0.823

Punct început	X / Y	Punct sfârșit	X / Y	Lungime segment (** (m)
6	508.654,224 420.891,928	7	508.661,706 420.893,559	7.658
7	508.661,706 420.893,559	8	508.675,71 420.898,033	14.701
8	508.675,71 420.898,033	1	508.676,352 420.898,438	0.759

\*\* Lungimile segmentelor sunt determinate în planul de proiecție Stereo 70 și sunt rotunjite la 1 milimetru.

\*\*\* Distanța dintre puncte este formată din segmente cumulate ce sunt mai mici decât valoarea 1 milimetru.



**DATE DESPRE IMOBILUL NR. 3477**

Oficiul de Cadastru și Publicitate Imobiliară ARGES  
Biroul de Cadastru și Publicitate Imobiliară Campulung

**A. Partea I. Descrierea imobilului**

TEREN Extravilan

Nr. CF vechi:362  
Nr. cadastral vechi:571

Adresa: Jud. Arges

Nr. Crt	Nr cadastral Nr. topografic	Suprafața* (mp)	Observații / Referințe
A1	81109	399	Sector cadastral:36 Teren neimprejmuit;

**B. Partea II. Proprietari și acte**

Inscrieri privitoare la dreptul de proprietate și alte drepturi reale		Referințe
<b>2822 / 06/03/2015</b>		
Act Notarial nr. 255, din 06/03/2015 emis de Lazar Bogdan Mihai;		
B3	Intabulare, drept de PROPRIETATE, dobândit prin Conventie, cota actuala 1/1, cota initiala 1/1	A1
	1) COMPANIA NATIONALA DE AUTOSTRAZI SI DRUMURI NATIONALE DIN ROMANIA-SA ( C.N.A.D.N.R-S. A), CIF:16054368	

**C. Partea III. SARCINI**

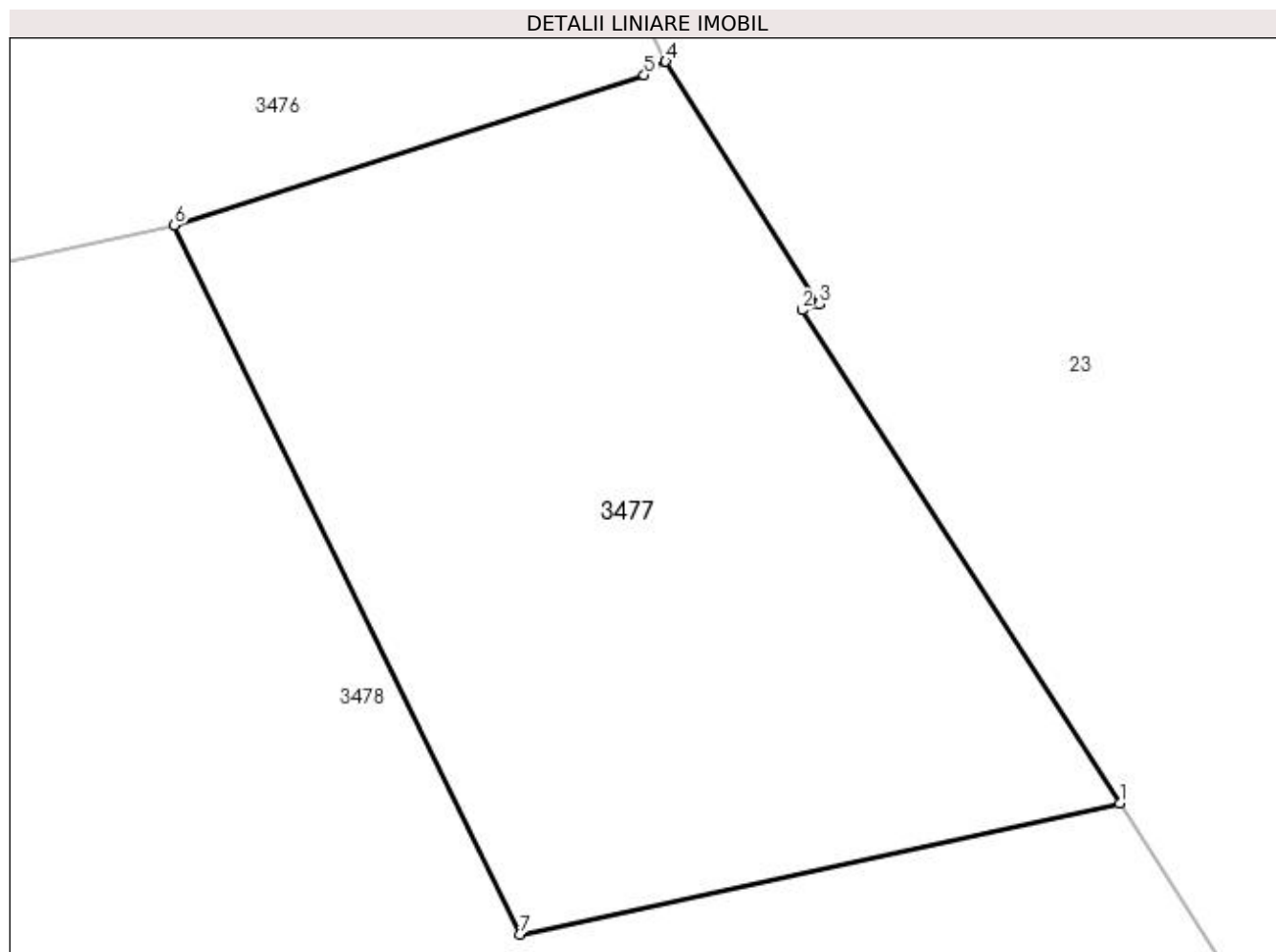
Inscrieri privind dezmembramintele dreptului de proprietate, drepturi reale de garanție și sarcini		Referințe
<b>2822 / 06/03/2015</b>		
Act Notarial nr. 255, din 06/03/2015 emis de Lazar Bogdan Mihai;		
C1	Intabulare, drept de IPOTECA LEGALA, Valoare:150000 LEI	A1
	1) CORODESCU GABRIEL 2) CORODESCU FLORENTINA-CLARA, soti	

## Anexa Nr. 1 La Partea I

## Teren

Nr cadastral	Suprafața (mp)*	Observații / Referințe
81109	399	

\* Suprafața este determinată în planul de proiecție Stereo 70.



## Date referitoare la teren

Crt	Categorie folosință	Intravilan	Suprafața (mp)	Tarla	Parcelă	Nr. topo	Observații / Referințe
1	faneata	NU	399	18	313	-	

## Lungime Segmente

1) Valorile lungimilor segmentelor sunt obținute din proiecție în plan.

Punct început	X / Y	Punct sfârșit	X / Y	Lungime segment (** (m)
1	508.689,888 420.876,339	2	508.680,409 420.891,029	17.483
2	508.680,409 420.891,029	3	508.680,92 420.891,216	0.544
3	508.680,92 420.891,216	4	508.676,352 420.898,438	8.545
4	508.676,352 420.898,438	5	508.675,71 420.898,033	0.759
5	508.675,71 420.898,033	6	508.661,706 420.893,559	14.701

Punct început	X / Y	Punct sfârșit	X / Y	Lungime segment (** (m)
6	508.661,706 420.893,559	7	508.671,998 420.872,441	23.492
7	508.671,998 420.872,441	1	508.689,888 420.876,339	18.31

\*\* Lungimile segmentelor sunt determinate în planul de proiecție Stereo 70 și sunt rotunjite la 1 milimetru.

\*\*\* Distanța dintre puncte este formată din segmente cumulate ce sunt mai mici decât valoarea 1 milimetru.





**DATE DESPRE IMOBILUL NR. 3478**

Oficiul de Cadastru și Publicitate Imobiliară ARGES  
Biroul de Cadastru și Publicitate Imobiliară Campulung

**A. Partea I. Descrierea imobilului**

TEREN Extravilan

Nr. CF vechi:444

Nr. cadastral vechi:572/1

Adresa: Jud. Arges

Nr. Crt	Nr cadastral Nr. topografic	Suprafața* (mp)	Observații / Referințe
A1	81108	2.499	Sector cadastral:36 Teren neimprejmuț;

**B. Partea II. Proprietari și acte**

Inscrieri privitoare la dreptul de proprietate și alte drepturi reale		Referințe
<b>2810 / 06/03/2015</b>		
Act Notarial nr. 255, din 06/03/2015 emis de Lazar Bogdan Mihai;		
B3	Intabulare, drept de PROPRIETATE, dobândit prin Conventie, cota actuala 1/1, cota initiala 1/1	A1
	1) COMPANIA NATIONALA DE AUTOSTRAZI SI DRUMURI NATIONALE DIN ROMANIA-SA ( C.N.A.D.N.R-S. A), CIF:16054368	

**C. Partea III. SARCINI**

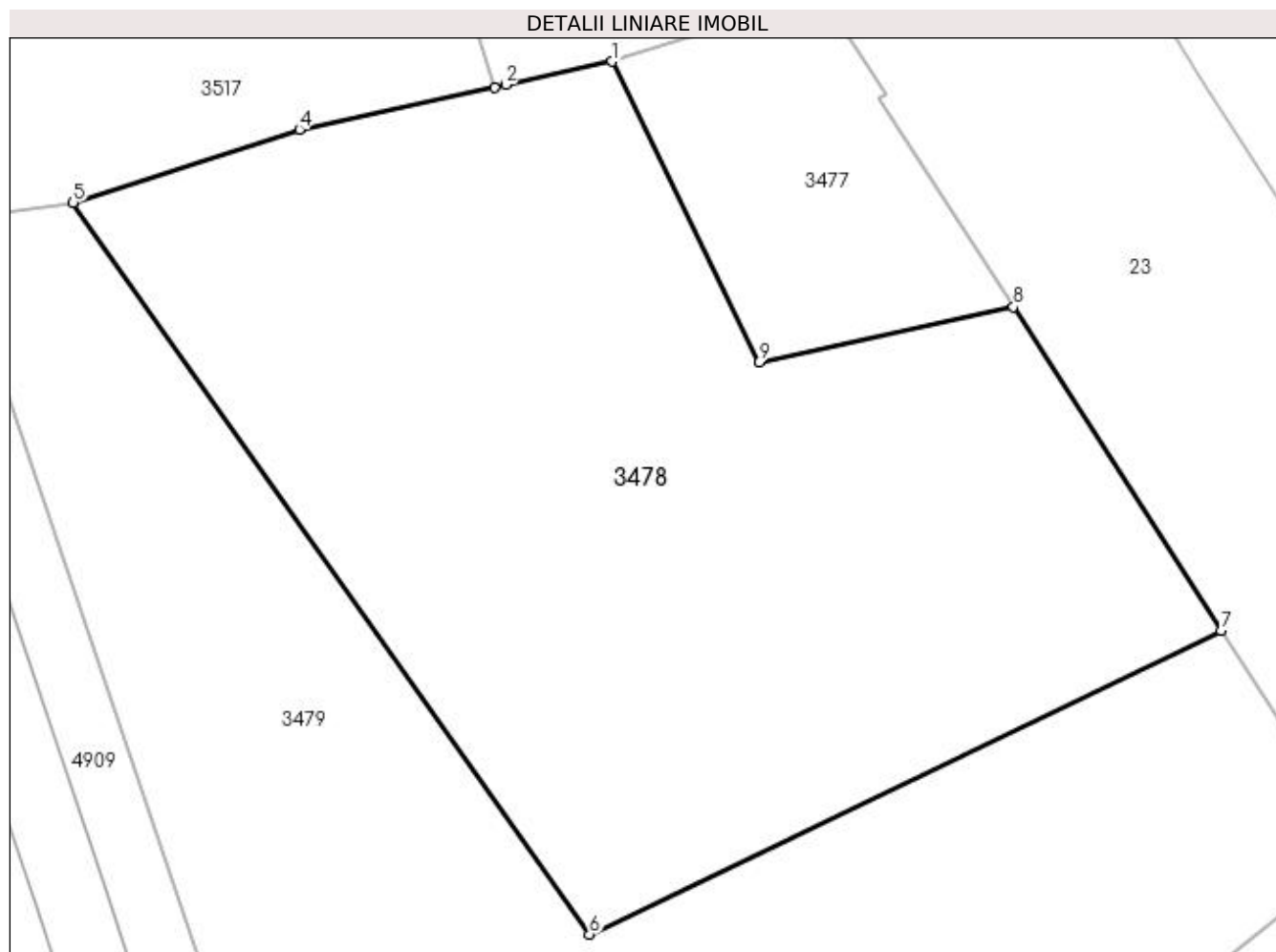
Inscrieri privind dezmembramintele dreptului de proprietate, drepturi reale de garanție și sarcini		Referințe
<b>2810 / 06/03/2015</b>		
Act Notarial nr. 255, din 06/03/2015 emis de Lazar Bogdan Mihai;		
C1	Intabulare, drept de IPOTECA LEGALA, Valoare:150000 LEI	A1
	1) CORODESCU GABRIEL 2) CORODESCU FLORENTINA-CLARA, soti	

## Anexa Nr. 1 La Partea I

## Teren

Nr cadastral	Suprafața (mp)*	Observații / Referințe
81108	2.499	

\* Suprafața este determinată în planul de proiecție Stereo 70.



## Date referitoare la teren

Crt	Categorie folosință	Intra vilan	Suprafața (mp)	Tarla	Parcelă	Nr. topo	Observații / Referințe
1	faneata	NU	2.499	18	313	-	

## Lungime Segmente

1) Valorile lungimilor segmentelor sunt obținute din proiecție în plan.

Punct început	X / Y	Punct sfârșit	X / Y	Lungime segment (** (m)
1	508.661,706 420.893,559	2	508.654,224 420.891,928	7.658
2	508.654,224 420.891,928	3	508.653,419 420.891,758	0.823
3	508.653,419 420.891,758	4	508.639,721 420.888,79	14.016
4	508.639,721 420.888,79	5	508.623,84 420.883,665	16.687
5	508.623,84 420.883,665	6	508.660,097 420.832,281	62.888

Punct început	X / Y	Punct sfârșit	X / Y	Lungime segment (** (m)
6	508.660,097 420.832,281	7	508.704,463 420.853,61	49.227
7	508.704,463 420.853,61	8	508.689,888 420.876,339	27.001
8	508.689,888 420.876,339	9	508.671,998 420.872,441	18.31
9	508.671,998 420.872,441	1	508.661,706 420.893,559	23.492

\*\* Lungimile segmentelor sunt determinate în planul de proiecție Stereo 70 și sunt rotunjite la 1 milimetru.

\*\*\* Distanța dintre puncte este formată din segmente cumulate ce sunt mai mici decât valoarea 1 milimetru.



**DATE DESPRE IMOBILUL NR. 3479**

Oficiul de Cadastru și Publicitate Imobiliară ARGES  
Biroul de Cadastru și Publicitate Imobiliară Campulung

**A. Partea I. Descrierea imobilului**

TEREN Extravilan

Nr. CF vechi:442

Nr. cadastral vechi:572/2

Adresa: Jud. Arges

Nr. Crt	Nr cadastral Nr. topografic	Suprafața* (mp)	Observații / Referințe
A1	81107	2.461	Sector cadastral:36 Teren neimprejmuit;

**B. Partea II. Proprietari și acte**

Inscrieri privitoare la dreptul de proprietate și alte drepturi reale		Referințe
<b>2815 / 06/03/2015</b>		
Act Notarial nr. 255, din 06/03/2015 emis de Lazar Bogdan Mihai;		
B3	Intabulare, drept de PROPRIETATE, dobandit prin Conventie, cota actuala 1/1, cota initiala 1/1	A1
1) COMPANIA NATIONALA DE AUTOSTRAZI SI DRUMURI NATIONALE DIN ROMANIA-SA ( C.N.A.D.N.R-S. A), CIF:16054368		

**C. Partea III. SARCINI**

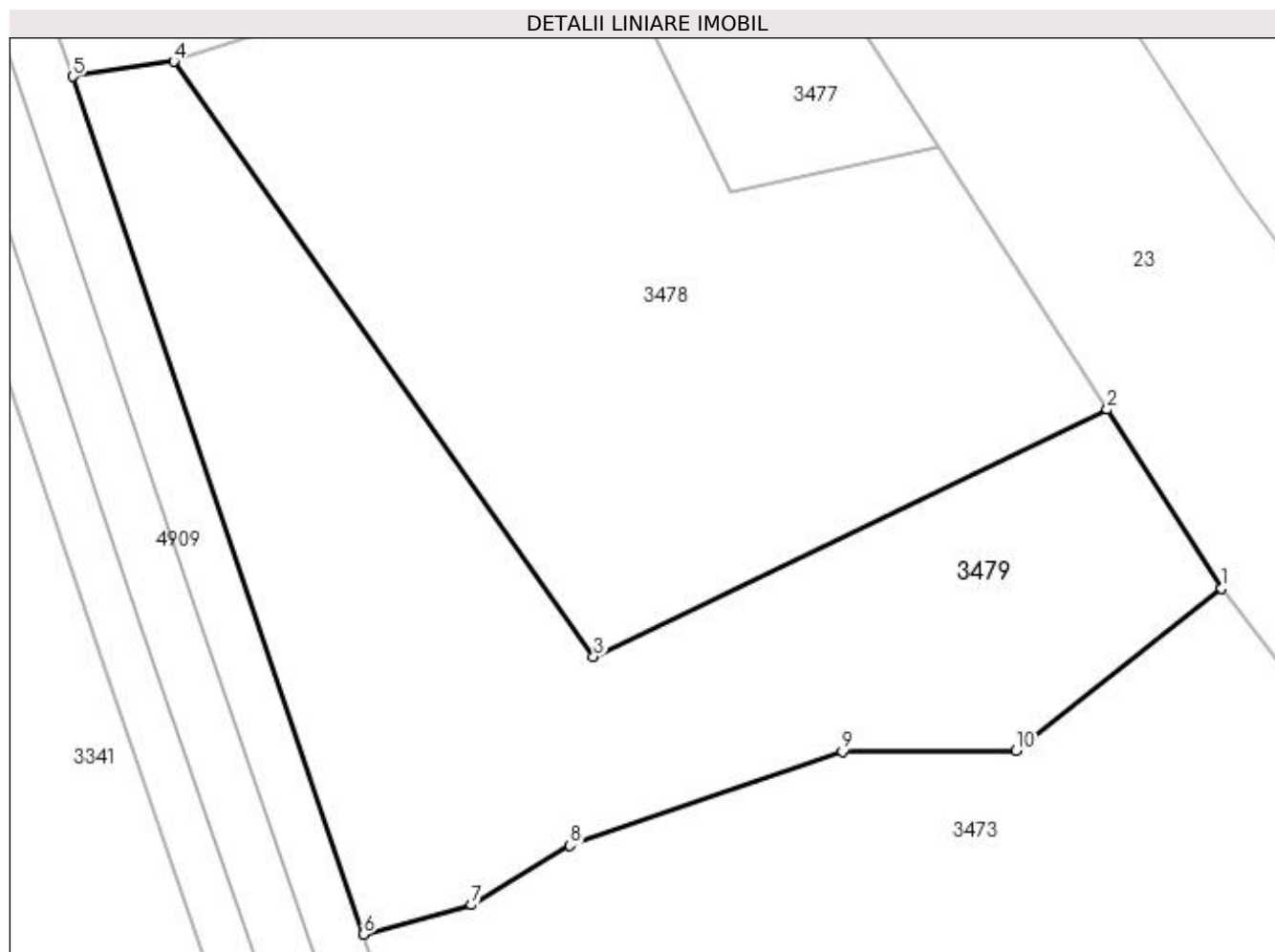
Inscrieri privind dezmembramintele dreptului de proprietate, drepturi reale de garanție și sarcini		Referințe
<b>2815 / 06/03/2015</b>		
Act Notarial nr. 255, din 06/03/2015 emis de Lazar Bogdan Mihai;		
C1	Intabulare, drept de IPOTECA LEGALA, Valoare:150000 LEI	A1
1) CORODESCU GABRIEL		
2) CORODESCU FLORENTINA-CLARA, soti		

## Anexa Nr. 1 La Partea I

## Teren

Nr cadastral	Suprafața (mp)*	Observații / Referințe
81107	2.461	

\* Suprafața este determinată în planul de proiecție Stereo 70.



## Date referitoare la teren

Crt	Categorie folosință	Intra vilan	Suprafața (mp)	Tarla	Parcelă	Nr. topo	Observații / Referințe
1	faneata	NU	2.461	18	313	-	

## Lungime Segmente

1) Valorile lungimilor segmentelor sunt obținute din proiecție în plan.

Punct început	X / Y	Punct sfârșit	X / Y	Lungime segment (** (m)
1	508.714,365 420.838,167	2	508.704,463 420.853,61	18.345
2	508.704,463 420.853,61	3	508.660,097 420.832,281	49.227
3	508.660,097 420.832,281	4	508.623,84 420.883,665	62.888
4	508.623,84 420.883,665	5	508.615,07 420.882,363	8.866
5	508.615,07 420.882,363	6	508.640,194 420.808,289	78.219

Punct început	X / Y	Punct sfârșit	X / Y	Lungime segment (** (m)
6	508.640,194 420.808,289	7	508.649,524 420.810,829	9.67
7	508.649,524 420.810,829	8	508.658,071 420.815,957	9.967
8	508.658,071 420.815,957	9	508.681,592 420.824,063	24.879
9	508.681,592 420.824,063	10	508.696,61 420.824,148	15.018
10	508.696,61 420.824,148	1	508.714,365 420.838,167	22.622

\*\* Lungimile segmentelor sunt determinate în planul de proiecție Stereo 70 și sunt rotunjite la 1 milimetru.

\*\*\* Distanța dintre puncte este formată din segmente cumulate ce sunt mai mici decât valoarea 1 milimetru.





**DATE DESPRE IMOBILUL NR. 3480**

Oficiul de Cadastru și Publicitate Imobiliară ARGES  
Biroul de Cadastru și Publicitate Imobiliară Campulung

**A. Partea I. Descrierea imobilului**

TEREN Extravilan

Nr. CF vechi:269  
Nr. cadastral vechi:131

Adresa: Jud. Arges, punct Coasta Motii

Nr. Crt	Nr cadastral Nr. topografic	Suprafața* (mp)	Observații / Referințe
A1	82116	8.117	Sector cadastral:36 Teren neimprejmuit; provine prin dezmembrare din CF 78

**B. Partea II. Proprietari și acte**

Inscrieri privitoare la dreptul de proprietate și alte drepturi reale		Referințe
<b>1500 / 21/04/2004</b>		
Act Notarial nr. 649, din 26/03/2004 emis de BNP ZIPISI CORNELIA;		
B1	Intabulare, drept de PROPRIETATE, dobandit prin Conventie, cota actuala 1/1, cota initiala 1/1 1) HERIȘANU DANIEL 2) HERIȘANU MARIA, soti	A1

**C. Partea III. SARCINI .**

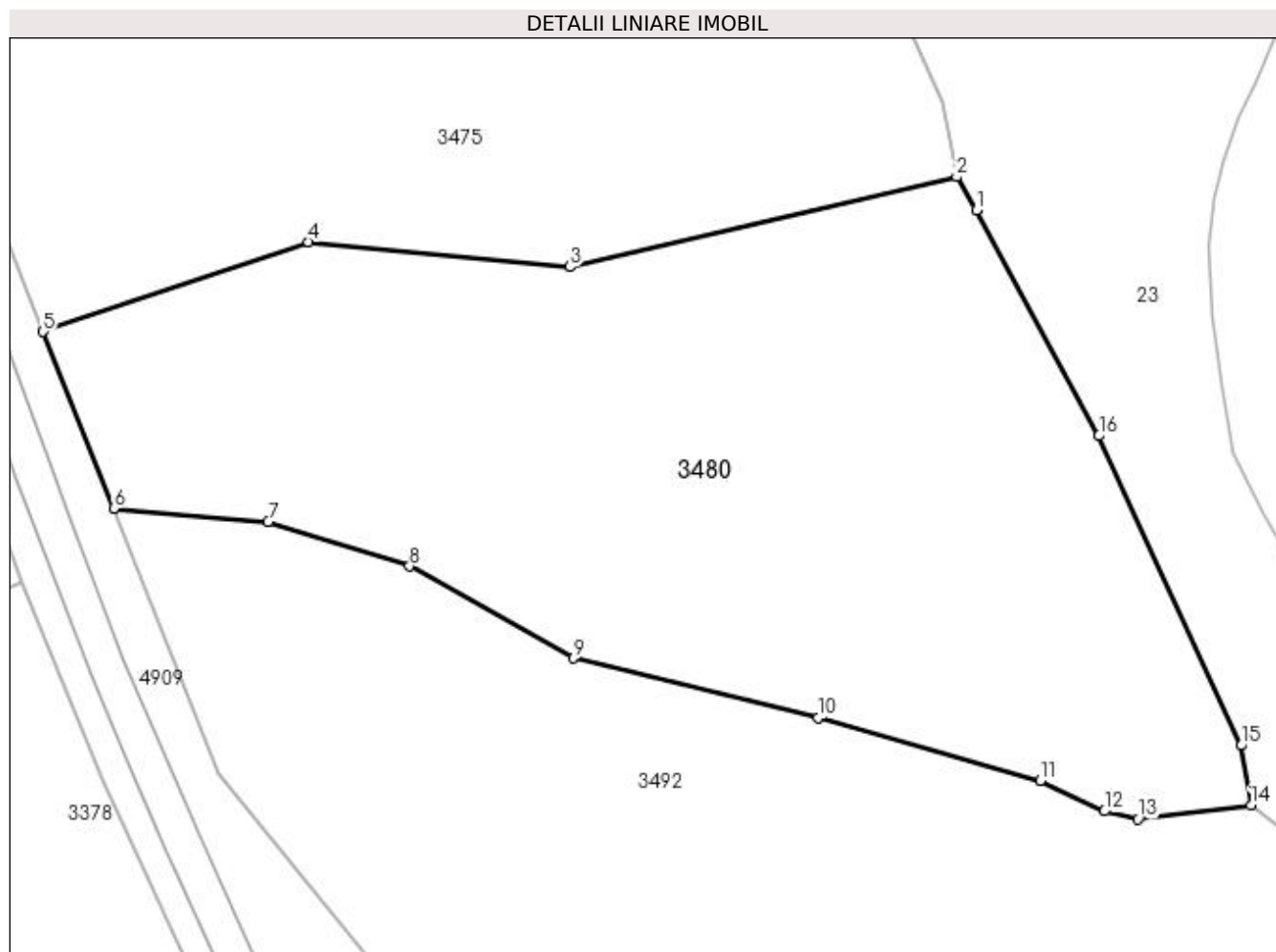
Inscrieri privind dezmembramintele dreptului de proprietate, drepturi reale de garanție și sarcini	Referințe
NU SUNT	

## Anexa Nr. 1 La Partea I

## Teren

Nr cadastral	Suprafața (mp)*	Observații / Referințe
82116	8.117	provine prin dezmembrare din CF 78

\* Suprafața este determinată în planul de proiecție Stereo 70.



## Date referitoare la teren

Crt	Categorie folosință	Intra vilan	Suprafața (mp)	Tarla	Parcelă	Nr. topo	Observații / Referințe
1	faneata	NU	8.117	18	308,309	-	

## Lungime Segmente

1) Valorile lungimilor segmentelor sunt obținute din proiecție în plan.

Punct început	X / Y	Punct sfârșit	X / Y	Lungime segment (** (m)
1	508.824,243 420.666,903	2	508.821,559 420.671,506	5.328
2	508.821,559 420.671,506	3	508.768,248 420.659,094	54.737
3	508.768,248 420.659,094	4	508.732,281 420.662,537	36.131
4	508.732,281 420.662,537	5	508.695,713 420.650,195	38.595
5	508.695,713 420.650,195	6	508.705,436 420.625,85	26.215

Punct început	X / Y	Punct sfârşit	X / Y	Lungime segment (** (m)
6	508.705,436 420.625,85	7	508.726,71 420.624,009	21.354
7	508.726,71 420.624,009	8	508.746,178 420.617,891	20.407
8	508.746,178 420.617,891	9	508.768,715 420.605,232	25.849
9	508.768,715 420.605,232	10	508.802,45 420.596,997	34.726
10	508.802,45 420.596,997	11	508.833,046 420.588,358	31.792
11	508.833,046 420.588,358	12	508.841,897 420.584,163	9.795
12	508.841,897 420.584,163	13	508.846,529 420.583,091	4.754
13	508.846,529 420.583,091	14	508.862,103 420.584,992	15.69
14	508.862,103 420.584,992	15	508.860,746 420.593,207	8.326
15	508.860,746 420.593,207	16	508.841,129 420.635,841	46.931
16	508.841,129 420.635,841	1	508.824,243 420.666,903	35.355

\*\* Lungimile segmentelor sunt determinate în planul de proiecţie Stereo 70 şi sunt rotunjite la 1 milimetru.

\*\*\* Distanţa dintre puncte este formată din segmente cumulate ce sunt mai mici decât valoarea 1 milimetru.



**DATE DESPRE IMOBILUL NR. 3481**

Oficiul de Cadastru și Publicitate Imobiliară ARGES  
Biroul de Cadastru și Publicitate Imobiliară Campulung

**A. Partea I. Descrierea imobilului**

TEREN Extravilan

Nr. CF vechi:410  
Nr. cadastral vechi:504

Adresa: Jud. Arges, pct Paceașca

Nr. Crt	Nr cadastral Nr. topografic	Suprafața* (mp)	Observații / Referințe
A1	81876	2.962	Sector cadastral:36 Teren neimprejmuit;

**B. Partea II. Proprietari și acte**

Inscrieri privitoare la dreptul de proprietate și alte drepturi reale		Referințe
<b>1901 / 12/04/2005</b>		
Act Notarial nr. 377, din 09/07/2004 emis de notar public Tuluca Filofteia;		
B1	Intabulare, drept de PROPRIETATE, dobandit prin Conventie, cota actuala 1/1, cota initiala 1/1	A1
1) SOCIETATEA COMERCIALA "GAMICOM GROUP" SRL, CIF:5577140		

**C. Partea III. SARCINI .**

Inscrieri privind dezmembramintele dreptului de proprietate, drepturi reale de garanție și sarcini	Referințe
NU SUNT	

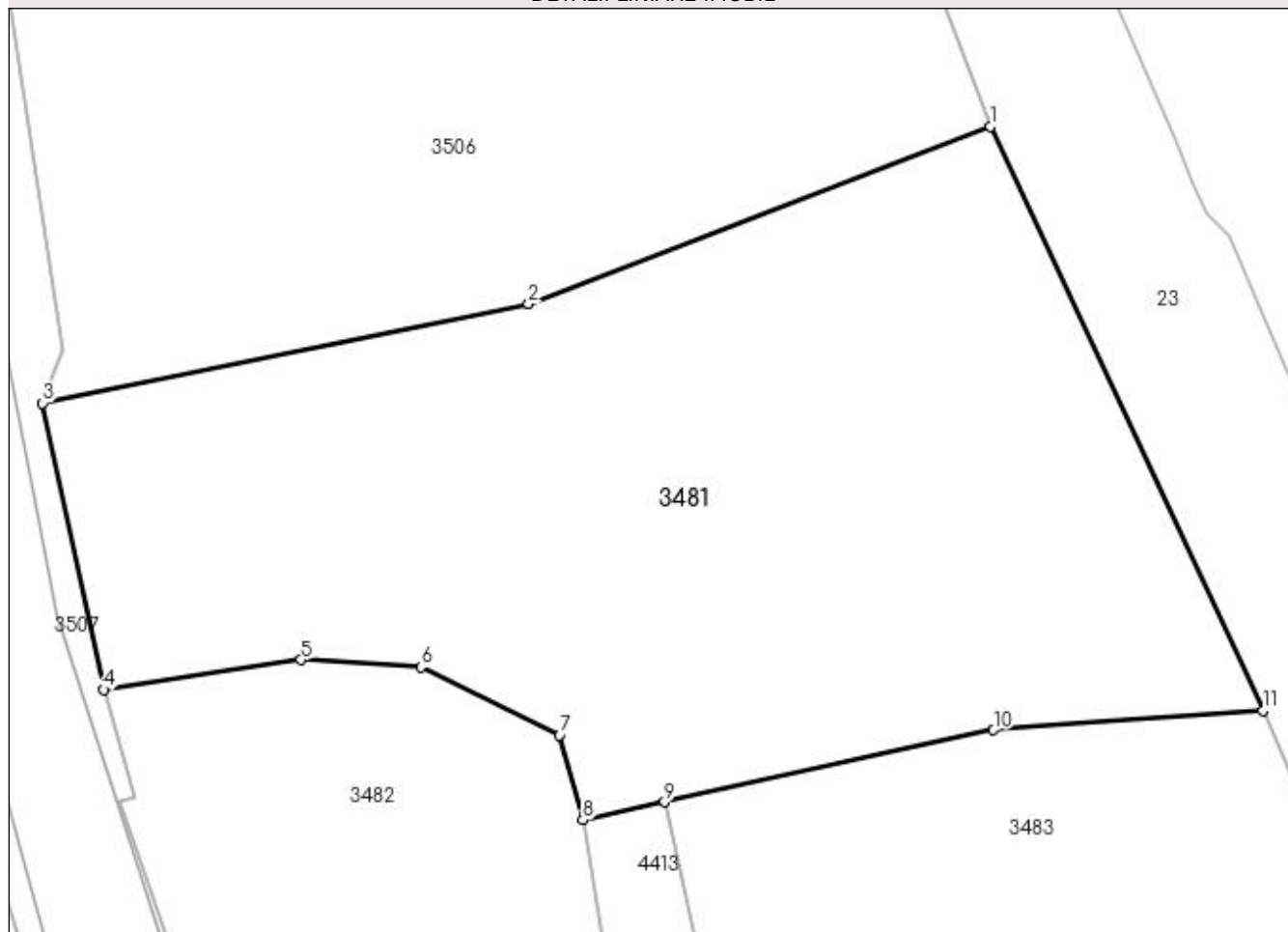
## Anexa Nr. 1 La Partea I

## Teren

Nr cadastral	Suprafața (mp)*	Observații / Referințe
81876	2.962	

\* Suprafața este determinată în planul de proiecție Stereo 70.

## DETALII LINIARE IMOBIL



## Date referitoare la teren

Crt	Categorie folosință	Intra vilan	Suprafața (mp)	Tarla	Parcelă	Nr. topo	Observații / Referințe
1	faneata	NU	2.962	18	306	-	

## Lungime Segmente

1) Valorile lungimilor segmentelor sunt obținute din proiecție în plan.

Punct început	X / Y	Punct sfârșit	X / Y	Lungime segment (** (m)
1	508.959,199 420.381,351	2	508.923,231 420.367,552	38.524
2	508.923,231 420.367,552	3	508.885,375 420.359,824	38.637
3	508.885,375 420.359,824	4	508.890,122 420.337,514	22.809
4	508.890,122 420.337,514	5	508.905,512 420.339,829	15.563
5	508.905,512 420.339,829	6	508.914,834 420.339,282	9.338

Punct început	X / Y	Punct sfârșit	X / Y	Lungime segment (** (m)
6	508.914,834 420.339,282	7	508.925,638 420.333,982	12.034
7	508.925,638 420.333,982	8	508.927,469 420.327,377	6.854
8	508.927,469 420.327,377	9	508.933,838 420.328,772	6.52
9	508.933,838 420.328,772	10	508.959,456 420.334,381	26.225
10	508.959,456 420.334,381	11	508.980,427 420.335,876	21.024
11	508.980,427 420.335,876	1	508.959,199 420.381,351	50.186

\*\* Lungimile segmentelor sunt determinate în planul de proiecție Stereo 70 și sunt rotunjite la 1 milimetru.

\*\*\* Distanța dintre puncte este formată din segmente cumulate ce sunt mai mici decât valoarea 1 milimetru.





**DATE DESPRE IMOBILUL NR. 3482**

Oficiul de Cadastru și Publicitate Imobiliară ARGES  
Biroul de Cadastru și Publicitate Imobiliară Campulung

**A. Partea I. Descrierea imobilului**

TEREN Extravilan

Nr. CF vechi:167  
Nr. cadastral vechi:128

Adresa: Jud. Arges, pct Gara Argeselu

Nr. Crt	Nr cadastral Nr. topografic	Suprafața* (mp)	Observații / Referințe
A1	82058	2.667	Sector cadastral:36 Teren neimprejmuit;

**B. Partea II. Proprietari și acte**

Inscrieri privitoare la dreptul de proprietate și alte drepturi reale		Referințe
<b>3596 / 09/09/2002</b>		
Act Notarial nr. 3745, din 03/09/2002 emis de notar public Tuluca Filofteia;		
B1	Intabulare, drept de PROPRIETATE, dobandit prin Conventie, cota actuala 1/1, cota initiala 1/1	A1
1) <b>SC GAMICOM GROUP SRL</b> , CIF:99999999999999, din Poienarii de Muscel		
OBSERVATII: -prin dezmembrare din cf 71/Valea Mare Pravat		

**C. Partea III. SARCINI .**

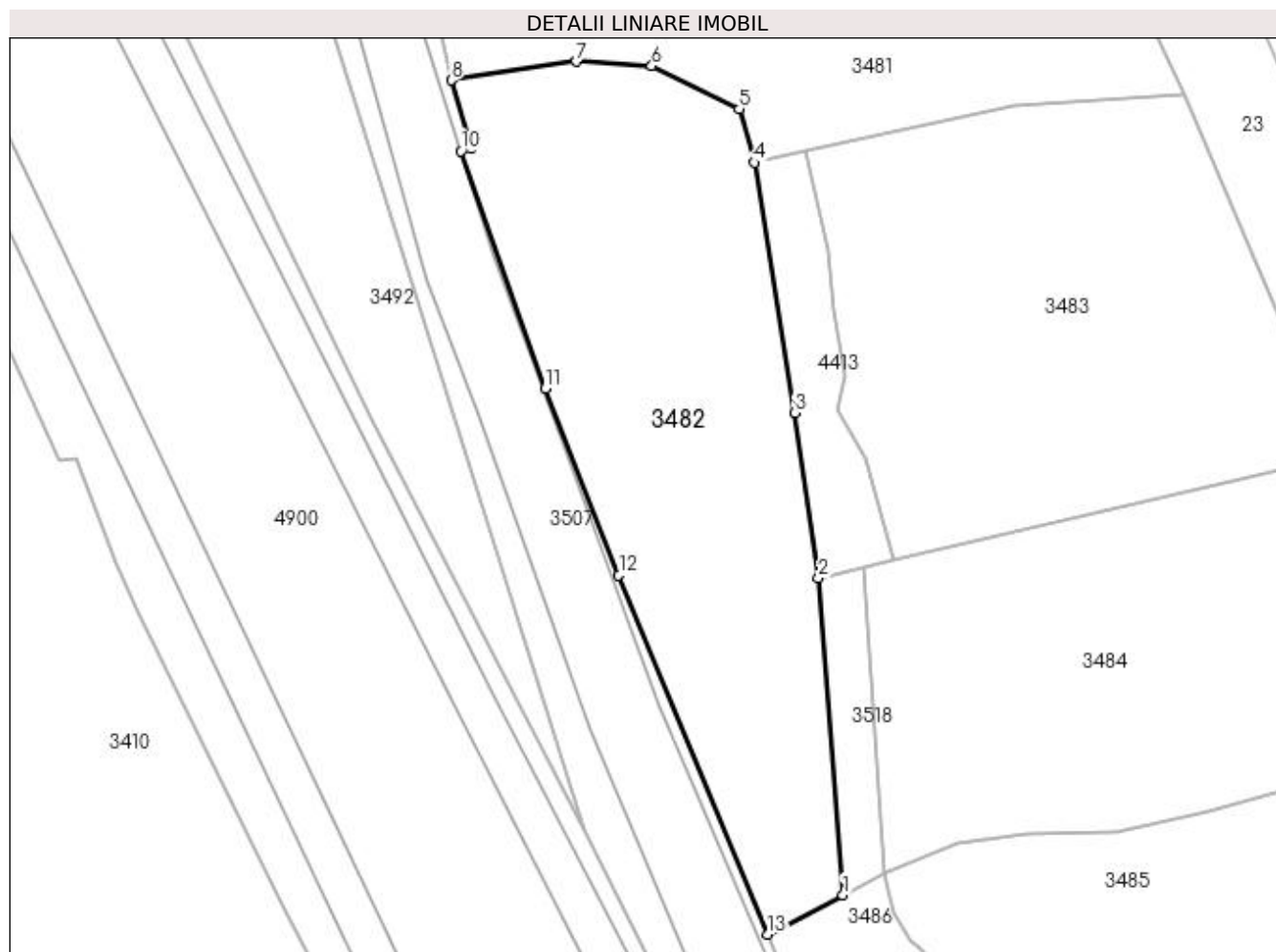
Inscrieri privind dezmembramintele dreptului de proprietate, drepturi reale de garanție și sarcini	Referințe
NU SUNT	

## Anexa Nr. 1 La Partea I

## Teren

Nr cadastral	Suprafața (mp)*	Observații / Referințe
82058	2.667	

\* Suprafața este determinată în planul de proiecție Stereo 70.



## Date referitoare la teren

Crt	Categorie folosință	Intra vilan	Suprafața (mp)	Tarla	Parcelă	Nr. topo	Observații / Referințe
1	curți constructii	NU	2.484	18	306	-	
2	cai ferate	NU	183	18	306	-	

## Lungime Segmente

1) Valorile lungimilor segmentelor sunt obținute din proiecție în plan.

Punct început	X / Y	Punct sfârșit	X / Y	Lungime segment (** (m)
1	508.938,398 420.237,091	2	508.935,399 420.276,148	39.172
2	508.935,399 420.276,148	3	508.932,481 420.296,526	20.586
3	508.932,481 420.296,526	4	508.927,469 420.327,377	31.255
4	508.927,469 420.327,377	5	508.925,638 420.333,982	6.854

Punct început	X / Y	Punct sfârșit	X / Y	Lungime segment (** (m)
5	508.925,638 420.333,982	6	508.914,834 420.339,282	12.034
6	508.914,834 420.339,282	7	508.905,512 420.339,829	9.338
7	508.905,512 420.339,829	8	508.890,122 420.337,514	15.563
8	508.890,122 420.337,514	9	508.892,568 420.329,068	8.793
9	508.892,568 420.329,068	10	508.891,321 420.328,815	1.272
10	508.891,321 420.328,815	11	508.901,722 420.299,489	31.116
11	508.901,722 420.299,489	12	508.910,764 420.276,491	24.712
12	508.910,764 420.276,491	13	508.929,071 420.232,222	47.905
13	508.929,071 420.232,222	1	508.938,398 420.237,091	10.521

\*\* Lungimile segmentelor sunt determinate în planul de proiecție Stereo 70 și sunt rotunjite la 1 milimetru.

\*\*\* Distanța dintre puncte este formată din segmente cumulate ce sunt mai mici decât valoarea 1 milimetru.



**DATE DESPRE IMOBILUL NR. 3483**

Oficiul de Cadastru și Publicitate Imobiliară ARGES  
 Biroul de Cadastru și Publicitate Imobiliară Campulung

**A. Partea I. Descrierea imobilului**

TEREN Extravilan

 Nr. CF vechi:226  
 Nr. cadastral vechi:364

Adresa: Jud. Arges, punct Paceasca

Nr. Crt	Nr cadastral Nr. topografic	Suprafata* (mp)	Observatii / Referinte
A1	82001	2.636	Sector cadastral:36 Teren neimprejmuit;

**B. Partea II. Proprietari și acte**

Inscrieri privitoare la dreptul de proprietate și alte drepturi reale		Referințe
<b>2095 / 10/06/2003</b>		
Act Notarial nr. 1896, din 06/06/2003 emis de BNP IONESCU CORNELIA;		
B1	Intabulare, drept de PROPRIETATE- bun propriu, dobandit prin Conventie, cota actuala 1/1, cota initiala 1/1 1) <b>ANDREI MARIA</b> <i>OBSERVATII: vine din CF 219</i>	A1

**C. Partea III. SARCINI .**

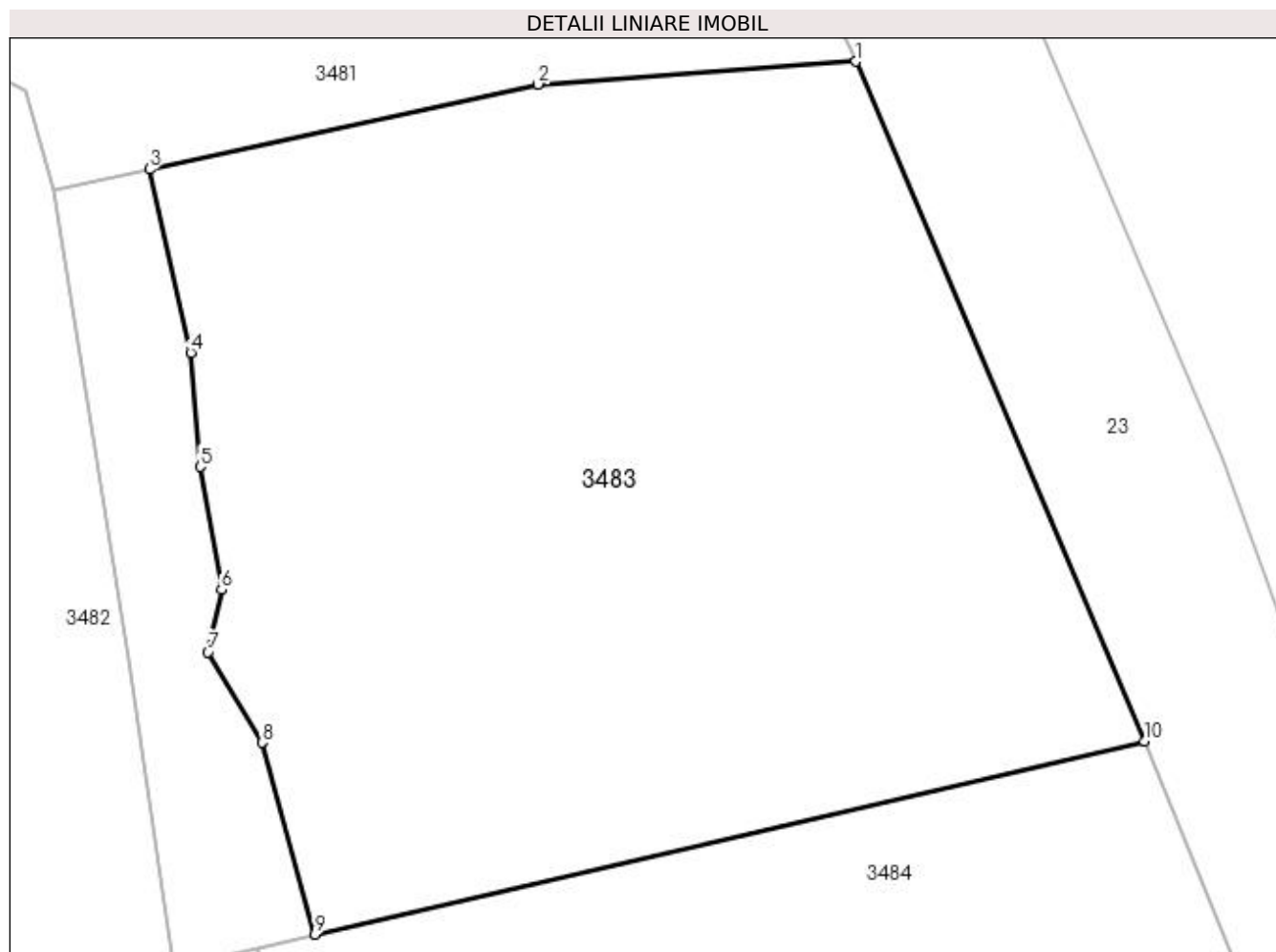
Inscrieri privind dezmembramintele dreptului de proprietate, drepturi reale de garanție și sarcini	Referințe
NU SUNT	

## Anexa Nr. 1 La Partea I

## Teren

Nr cadastral	Suprafața (mp)*	Observații / Referințe
82001	2.636	

\* Suprafața este determinată în planul de proiecție Stereo 70.



## Date referitoare la teren

Crt	Categorie folosință	Intra vilan	Suprafața (mp)	Tarla	Parcelă	Nr. topo	Observații / Referințe
1	livada	NU	2.636	18	306	-	

## Lungime Segmente

1) Valorile lungimilor segmentelor sunt obținute din proiecție în plan.

Punct început	X / Y	Punct sfârșit	X / Y	Lungime segment (** (m)
1	508.980,427 420.335,876	2	508.959,456 420.334,381	21.024
2	508.959,456 420.334,381	3	508.933,838 420.328,772	26.225
3	508.933,838 420.328,772	4	508.936,55 420.316,674	12.398
4	508.936,55 420.316,674	5	508.937,161 420.309,168	7.531
5	508.937,161 420.309,168	6	508.938,571 420.301,063	8.227

Punct început	X / Y	Punct sfârșit	X / Y	Lungime segment (** (m)
6	508.938,571 420.301,063	7	508.937,673 420.296,95	4.21
7	508.937,673 420.296,95	8	508.941,234 420.290,981	6.951
8	508.941,234 420.290,981	9	508.944,727 420.278,339	13.116
9	508.944,727 420.278,339	10	508.999,448 420.291,069	56.182
10	508.999,448 420.291,069	1	508.980,427 420.335,876	48.677

\*\* Lungimile segmentelor sunt determinate în planul de proiecție Stereo 70 și sunt rotunjite la 1 milimetru.

\*\*\* Distanța dintre puncte este formată din segmente cumulate ce sunt mai mici decât valoarea 1 milimetru.





**DATE DESPRE IMOBILUL NR. 3484**

Oficiul de Cadastru și Publicitate Imobiliară ARGES  
Biroul de Cadastru și Publicitate Imobiliară Campulung

**A. Partea I. Descrierea imobilului**

TEREN Extravilan

Nr. CF vechi:568  
Nr. cadastral vechi:834

Adresa: Jud. Arges, punct Paceaasca

Nr. Crt	Nr cadastral Nr. topografic	Suprafata* (mp)	Observatii / Referinta
A1	82197	2.498	Sector cadastral:36 Teren neimprejmuit;

**B. Partea II. Proprietari și acte**

Inscrieri privitoare la dreptul de proprietate și alte drepturi reale		Referințe
<b>5132 / 04/10/2006</b>		
Act Notarial nr. 2524, din 26/09/2006 emis de BNP Tuluca Filofteia;		
B1	Intabulare, drept de PROPRIETATE, dobandit prin Conventie, cota actuala 1/1, cota initiala 1/1	A1
	1) SOCIETATEA COMERCIALA "GAMICOM GROUP" SRL, CIF:5577140, cu sediul in comuna Poienarii de Muscel	

**C. Partea III. SARCINI .**

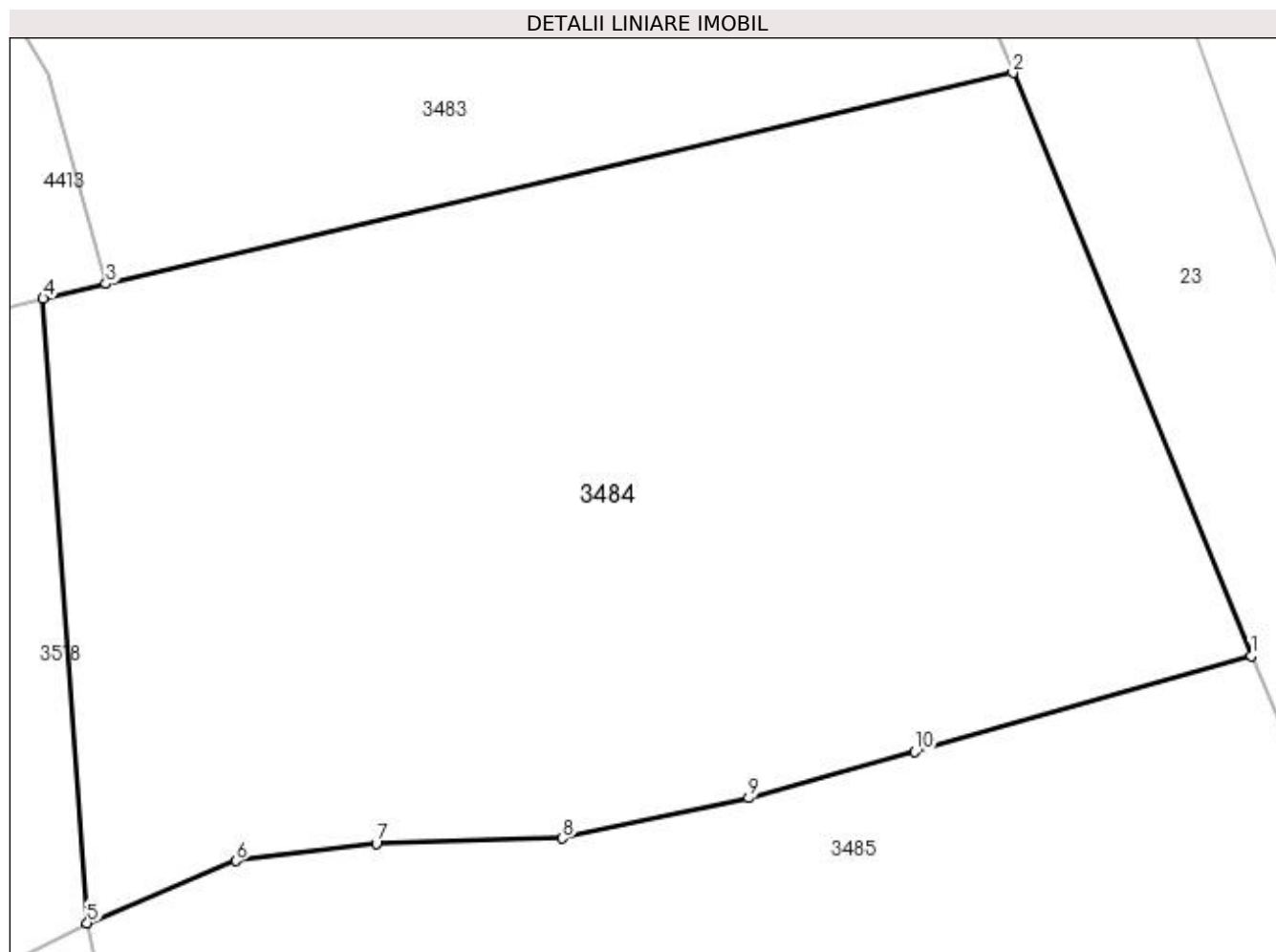
Inscrieri privind dezmembramintele dreptului de proprietate, drepturi reale de garanție și sarcini	Referințe
NU SUNT	

## Anexa Nr. 1 La Partea I

## Teren

Nr cadastral	Suprafața (mp)*	Observații / Referințe
82197	2.498	

\* Suprafața este determinată în planul de proiecție Stereo 70.



## Date referitoare la teren

Crt	Categorie folosință	Intra vilan	Suprafața (mp)	Tarla	Parcelă	Nr. topo	Observații / Referințe
1	livada	NU	2.498	18	306	-	În act se regăsește T17 și P303

## Lungime Segmente

1) Valorile lungimilor segmentelor sunt obținute din proiecție în plan.

Punct început	X / Y	Punct sfârșit	X / Y	Lungime segment (** (m)
1	509.013,813 420.255,905	2	508.999,448 420.291,069	37.985
2	508.999,448 420.291,069	3	508.944,727 420.278,339	56.182
3	508.944,727 420.278,339	4	508.940,927 420.277,455	3.901
4	508.940,927 420.277,455	5	508.943,595 420.239,804	37.745
5	508.943,595 420.239,804	6	508.952,566 420.243,544	9.719

Punct început	X / Y	Punct sfârșit	X / Y	Lungime segment (** (m)
6	508.952,566 420.243,544	7	508.961,032 420.244,605	8.532
7	508.961,032 420.244,605	8	508.972,254 420.244,912	11.226
8	508.972,254 420.244,912	9	508.983,504 420.247,345	11.51
9	508.983,504 420.247,345	10	508.993,527 420.250,125	10.401
10	508.993,527 420.250,125	1	509.013,813 420.255,905	21.093

\*\* Lungimile segmentelor sunt determinate în planul de proiecție Stereo 70 și sunt rotunjite la 1 milimetru.

\*\*\* Distanța dintre puncte este formată din segmente cumulate ce sunt mai mici decât valoarea 1 milimetru.



**DATE DESPRE IMOBILUL NR. 3485**

Oficiul de Cadastru și Publicitate Imobiliară ARGES  
Biroul de Cadastru și Publicitate Imobiliară Campulung

**A. Partea I. Descrierea imobilului**

TEREN Extravilan

Adresa: Jud. Arges

Nr. Crt	Nr cadastral Nr. topografic	Suprafața* (mp)	Observații / Referințe
A1		3.465	Sector cadastral:36 Teren neimprejmuit;

**B. Partea II. Proprietari și acte**

Inscrieri privitoare la dreptul de proprietate și alte drepturi reale	Referințe
/	
Act Normativ nr. 7, din 13/03/1996 emis de PARLAMENT (art. 13 alin. 15);	
B1	A1
Inscrierea provizorie, drept de PROPRIETATE, dobandit prin Lege, cota actuala 1/1, cota initiala 1/1 1) COMUNA VALEA MARE PRAVAT, CIF:5010196	

**C. Partea III. SARCINI .**

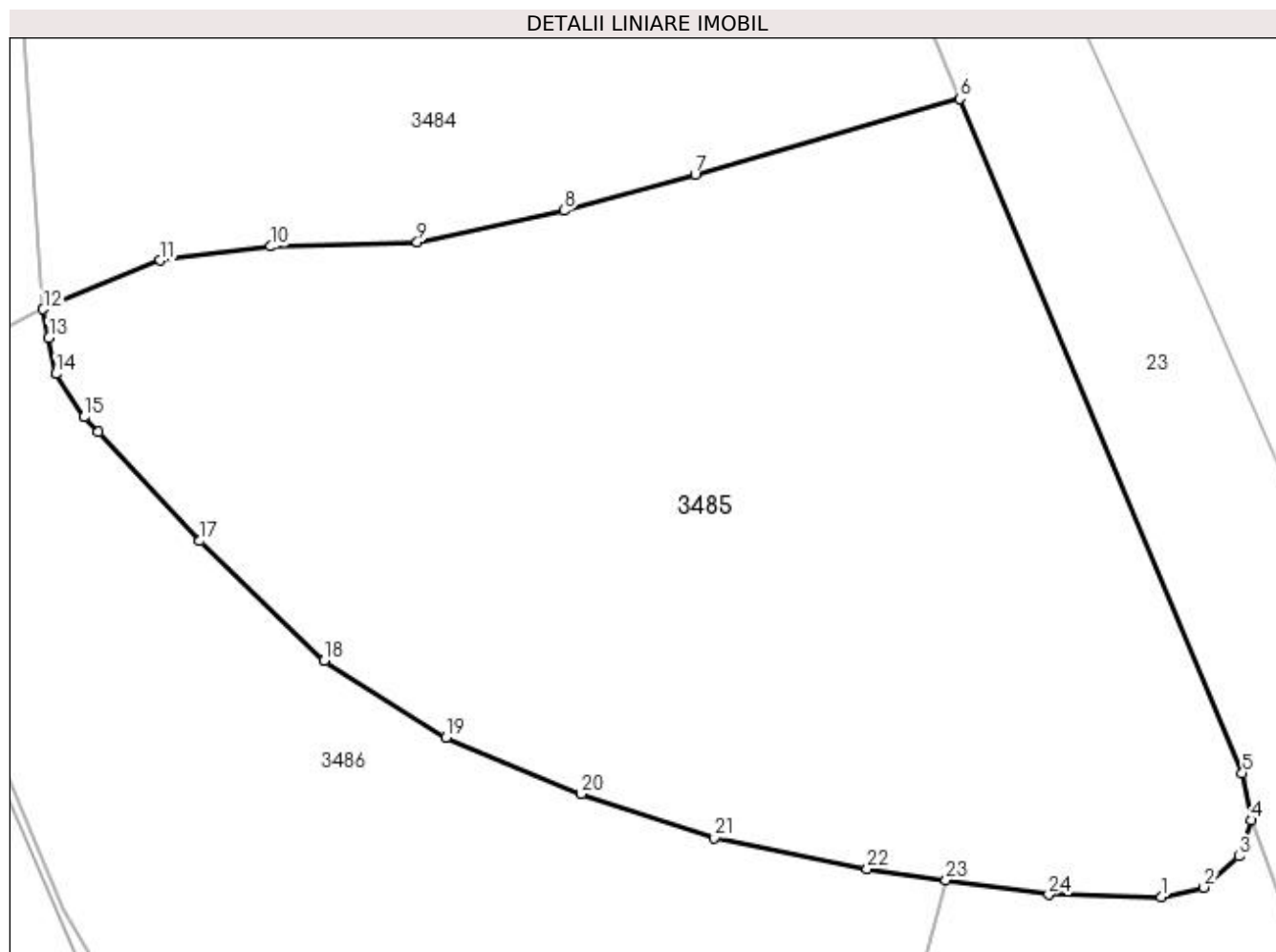
Inscrieri privind dezmembramintele dreptului de proprietate, drepturi reale de garanție și sarcini	Referințe
NU SUNT	

## Anexa Nr. 1 La Partea I

## Teren

Nr cadastral	Suprafața (mp)*	Observații / Referințe
	3.465	

\* Suprafața este determinată în planul de proiecție Stereo 70.



## Date referitoare la teren

Crt	Categorie folosință	Intra vilan	Suprafața (mp)	Tarla	Parcelă	Nr. topo	Observații / Referințe
1	pasune	NU	3.465	18	303-306	-	

## Lungime Segmente

1) Valorile lungimilor segmentelor sunt obținute din proiecție în plan.

Punct început	X / Y	Punct sfârșit	X / Y	Lungime segment (** (m)
1	509.029,197 420.194,809	2	509.032,48 420.195,549	3.365
3	509.035,167 420.197,929	4	509.036,094 420.200,692	2.914
5	509.035,431 420.204,303	6	509.013,813 420.255,905	55.947
7	508.993,527 420.250,125	8	508.983,504 420.247,345	10.401
9	508.972,254 420.244,912	10	508.961,032 420.244,605	11.226

Punct început	X / Y	Punct sfârșit	X / Y	Lungime segment (** (m)
2	509.032,48 420.195,549	3	509.035,167 420.197,929	3.589
4	509.036,094 420.200,692	5	509.035,431 420.204,303	3.671
6	509.013,813 420.255,905	7	508.993,527 420.250,125	21.093
8	508.983,504 420.247,345	9	508.972,254 420.244,912	11.51
10	508.961,032 420.244,605	11	508.952,566 420.243,544	8.532

Punct început	X / Y	Punct sfârșit	X / Y	Lungime segment (** (m)
11	508.952,566 420.243,544	12	508.943,595 420.239,804	9.719
13	508.944,026 420.237,599	14	508.944,564 420.234,846	2.805
15	508.946,736 420.231,546	16	508.947,809 420.230,395	1.574
17	508.955,591 420.222,061	18	508.965,118 420.212,906	13.213
19	508.974,438 420.207,026	20	508.984,784 420.202,7	11.214
21	508.995,011 420.199,344	22	509.006,706 420.196,966	11.934
23	509.012,726 420.196,115	24	509.020,61 420.195,001	7.962

Punct început	X / Y	Punct sfârșit	X / Y	Lungime segment (** (m)
12	508.943,595 420.239,804	13	508.944,026 420.237,599	2.247
14	508.944,564 420.234,846	15	508.946,736 420.231,546	3.951
16	508.947,809 420.230,395	17	508.955,591 420.222,061	11.402
18	508.965,118 420.212,906	19	508.974,438 420.207,026	11.02
20	508.984,784 420.202,7	21	508.995,011 420.199,344	10.764
22	509.006,706 420.196,966	23	509.012,726 420.196,115	6.08
24	509.020,61 420.195,001	1	509.029,197 420.194,809	8.589

\*\* Lungimile segmentelor sunt determinate în planul de proiecție Stereo 70 și sunt rotunjite la 1 milimetru.

\*\*\* Distanța dintre puncte este formată din segmente cumulate ce sunt mai mici decât valoarea 1 milimetru.





**DATE DESPRE IMOBILUL NR. 3486**

Oficiul de Cadastru și Publicitate Imobiliară ARGES  
Biroul de Cadastru și Publicitate Imobiliară Campulung

**A. Partea I. Descrierea imobilului**

TEREN Extravilan

Nr. CF vechi:773  
Nr. cadastral vechi:992

Adresa: Jud. Arges, pct Gara Argeselu

Nr. Crt	Nr cadastral Nr. topografic	Suprafata* (mp)	Observatii / Referinte
A1	81669	3.695	Sector cadastral:36 Teren neimprejmuit;

**B. Partea II. Proprietari și acte**

Inscrieri privitoare la dreptul de proprietate și alte drepturi reale		Referințe
<b>11925 / 22/11/2007</b>		
Act Notarial nr. 1485, din 31/10/2007 emis de BNP CAZACU SORIN BENONE;		
B1	Intabulare, drept de PROPRIETATE-bun propriu, dobandit prin Conventie, cota actuala 1/1, cota initiala 1/1	A1
1) SOCIETATEA COMERCIALA GAMICOM GROUP SRL, CIF:99999999999999, lipsă CUI		

**C. Partea III. SARCINI .**

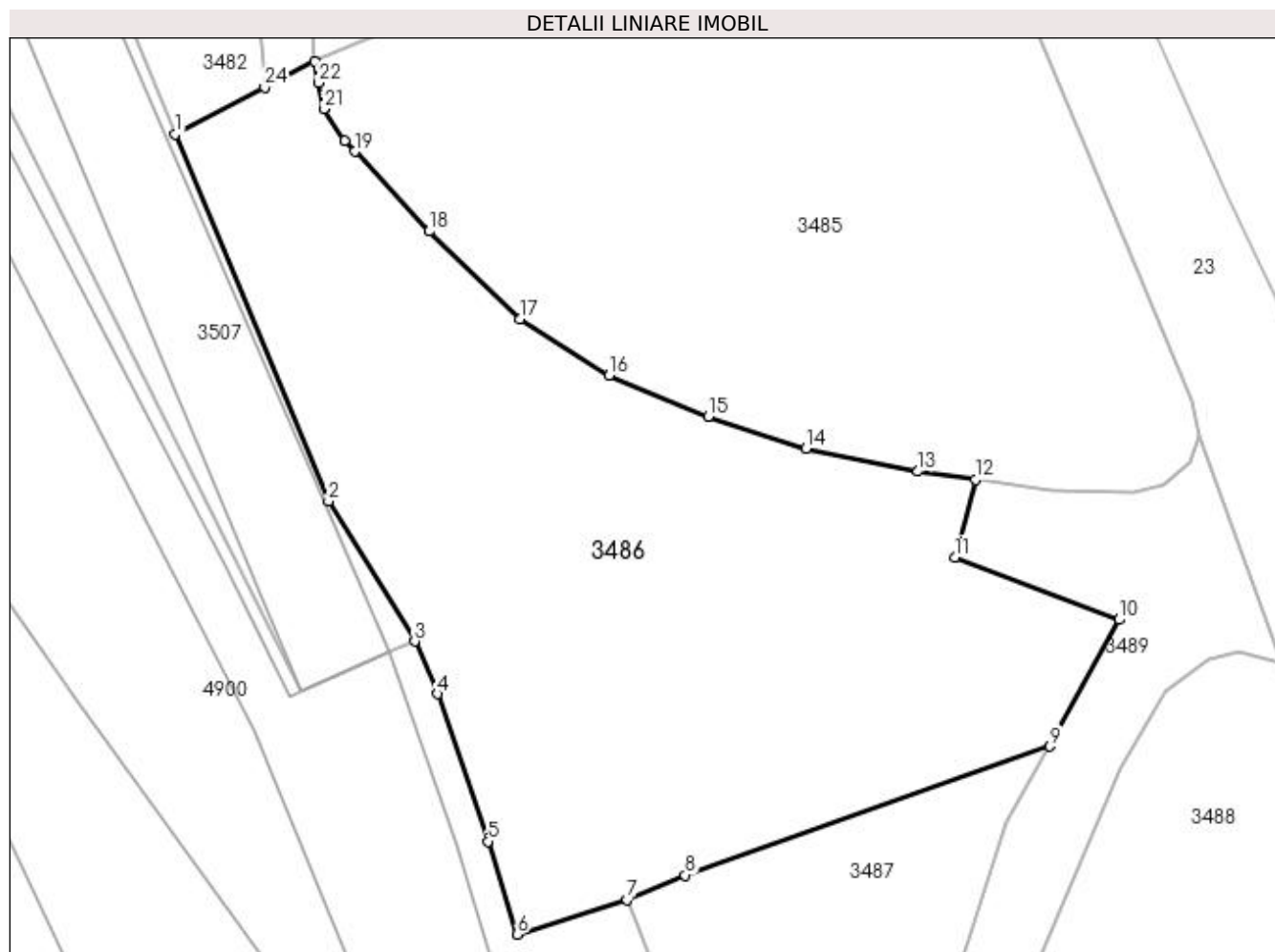
Inscrieri privind dezmembramintele dreptului de proprietate, drepturi reale de garanție și sarcini	Referințe
NU SUNT	

## Anexa Nr. 1 La Partea I

## Teren

Nr cadastral	Suprafața (mp)*	Observații / Referințe
81669	3.695	

\* Suprafața este determinată în planul de proiecție Stereo 70.



## Date referitoare la teren

Crt	Categorie folosință	Intra vilan	Suprafața (mp)	Tarla	Parcelă	Nr. topo	Observații / Referințe
1	drum	NU	633	18	De305	-	
2	faneata	NU	3.062	18	303,304	-	

## Lungime Segmente

1) Valorile lungimilor segmentelor sunt obținute din proiecție în plan.

Punct început	X / Y	Punct sfârșit	X / Y	Lungime segment (** (m)
1	508.929,071 420.232,222	2	508.945,077 420.193,851	41.576
3	508.954,076 420.179,196	4	508.956,485 420.173,705	5.996
5	508.961,725 420.158,297	6	508.964,781 420.148,584	10.182
7	508.976,29 420.152,203	8	508.982,389 420.154,763	6.614

Punct început	X / Y	Punct sfârșit	X / Y	Lungime segment (** (m)
2	508.945,077 420.193,851	3	508.954,076 420.179,196	17.197
4	508.956,485 420.173,705	5	508.961,725 420.158,297	16.275
6	508.964,781 420.148,584	7	508.976,29 420.152,203	12.065
8	508.982,389 420.154,763	9	509.020,48 420.168,22	40.398

Punct început	X / Y	Punct sfârșit	X / Y	Lungime segment (** (m)
9	509.020,48 420.168,22	10	509.027,697 420.181,462	15.081
11	509.010,577 420.188,014	12	509.012,726 420.196,115	8.381
13	509.006,706 420.196,966	14	508.995,011 420.199,344	11.934
15	508.984,784 420.202,7	16	508.974,438 420.207,026	11.214
17	508.965,118 420.212,906	18	508.955,591 420.222,061	13.213
19	508.947,809 420.230,395	20	508.946,736 420.231,546	1.574
21	508.944,564 420.234,846	22	508.944,026 420.237,599	2.805
23	508.943,595 420.239,804	24	508.938,398 420.237,091	5.863

Punct început	X / Y	Punct sfârșit	X / Y	Lungime segment (** (m)
10	509.027,697 420.181,462	11	509.010,577 420.188,014	18.331
12	509.012,726 420.196,115	13	509.006,706 420.196,966	6.08
14	508.995,011 420.199,344	15	508.984,784 420.202,7	10.764
16	508.974,438 420.207,026	17	508.965,118 420.212,906	11.02
18	508.955,591 420.222,061	19	508.947,809 420.230,395	11.402
20	508.946,736 420.231,546	21	508.944,564 420.234,846	3.951
22	508.944,026 420.237,599	23	508.943,595 420.239,804	2.247
24	508.938,398 420.237,091	1	508.929,071 420.232,222	10.521

\*\* Lungimile segmentelor sunt determinate în planul de proiecție Stereo 70 și sunt rotunjite la 1 milimetru.

\*\*\* Distanța dintre puncte este formată din segmente cumulate ce sunt mai mici decât valoarea 1 milimetru.



**DATE DESPRE IMOBILUL NR. 3487**

Oficiul de Cadastru și Publicitate Imobiliară ARGES  
Biroul de Cadastru și Publicitate Imobiliară Campulung

**A. Partea I. Descrierea imobilului**

TEREN Extravilan

Nr. CF vechi:611

Nr. cadastral vechi:861

Adresa: Jud. Arges

Nr. Crt	Nr cadastral Nr. topografic	Suprafața* (mp)	Observații / Referințe
A1	80098	1.255	Sector cadastral:36 Teren neimprejmuit; sat Valea Mare Pravat, pct.Paceasca

**B. Partea II. Proprietari și acte**

Inscrieri privitoare la dreptul de proprietate și alte drepturi reale	Referințe
<b>9482 / 28/09/2009</b>	
Act Notarial nr. 2339, din 23/09/2009 emis de BNP CAZACU SORIN BENONE;	
B4	A1
Intabulare, drept de PROPRIETATE, dobandit prin Conventie, cota actuala 1/1, cota initiala 1/1	
1) SOCIETATEA COMERCIALA "GAMICOM GROUP" SRL, CU SEDIUL IN COMUNA POIENARII DE MUSCEL, CIF:5577140	

**C. Partea III. SARCINI .**

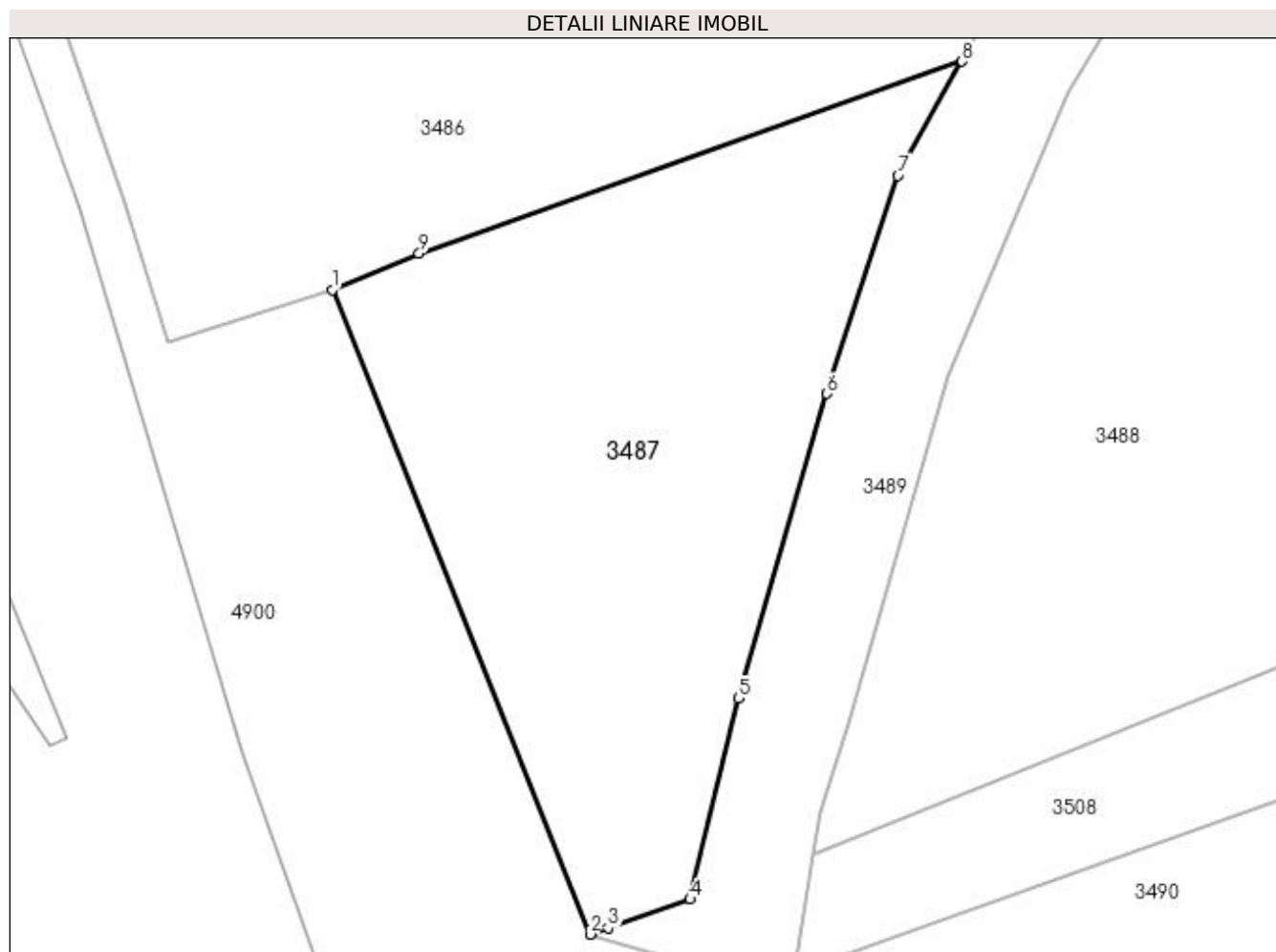
Inscrieri privind dezmembramintele dreptului de proprietate, drepturi reale de garanție și sarcini	Referințe
NU SUNT	

## Anexa Nr. 1 La Partea I

## Teren

Nr cadastral	Suprafața (mp)*	Observații / Referințe
80098	1.255	sat Valea Mare Pravat, pct.Paceasca

\* Suprafața este determinată în planul de proiecție Stereo 70.



## Date referitoare la teren

Crt	Categorie folosință	Intra vilan	Suprafața (mp)	Tarla	Parcelă	Nr. topo	Observații / Referințe
1	faneata	NU	1.255	18	303,304	-	

## Lungime Segmente

1) Valorile lungimilor segmentelor sunt obținute din proiecție în plan.

Punct început	X / Y	Punct sfârșit	X / Y	Lungime segment (** (m)
1	508.976,29 420.152,203	2	508.994,379 420.107,016	48.673
2	508.994,379 420.107,016	3	508.995,651 420.107,462	1.348
3	508.995,651 420.107,462	4	509.001,407 420.109,482	6.1
4	509.001,407 420.109,482	5	509.004,766 420.123,565	14.478
5	509.004,766 420.123,565	6	509.010,998 420.144,929	22.254

Punct început	X / Y	Punct sfârșit	X / Y	Lungime segment (** (m)
6	509.010,998 420.144,929	7	509.015,976 420.160,224	16.085
7	509.015,976 420.160,224	8	509.020,48 420.168,22	9.177
8	509.020,48 420.168,22	9	508.982,389 420.154,763	40.398
9	508.982,389 420.154,763	1	508.976,29 420.152,203	6.614

\*\* Lungimile segmentelor sunt determinate în planul de proiecție Stereo 70 și sunt rotunjite la 1 milimetru.

\*\*\* Distanța dintre puncte este formată din segmente cumulate ce sunt mai mici decât valoarea 1 milimetru.





**DATE DESPRE IMOBILUL NR. 3488**

Oficiul de Cadastru și Publicitate Imobiliară ARGES  
Biroul de Cadastru și Publicitate Imobiliară Campulung

**A. Partea I. Descrierea imobilului**

TEREN Extravilan

Nr. CF vechi:614  
Nr. cadastral vechi:862

Adresa: Jud. Arges

Nr. Crt	Nr cadastral Nr. topografic	Suprafața* (mp)	Observații / Referințe
A1	80097	1.800	Sector cadastral:36 Teren neimprejmuit; pct.Paceasca

**B. Partea II. Proprietari și acte**

Inscrieri privitoare la dreptul de proprietate și alte drepturi reale	Referințe
<b>8441 / 01/09/2009</b>	
Act Notarial nr. 983, din 28/08/2009 emis de BNP IONESCU CORNELIA;	
B3	A1
Intabulare, drept de PROPRIETATE, dobandit prin lesire Din Indiviziune, cota actuala 1/1, cota initiala 1/1 1) <b>BOMBOSI STELA</b>	

**C. Partea III. SARCINI .**

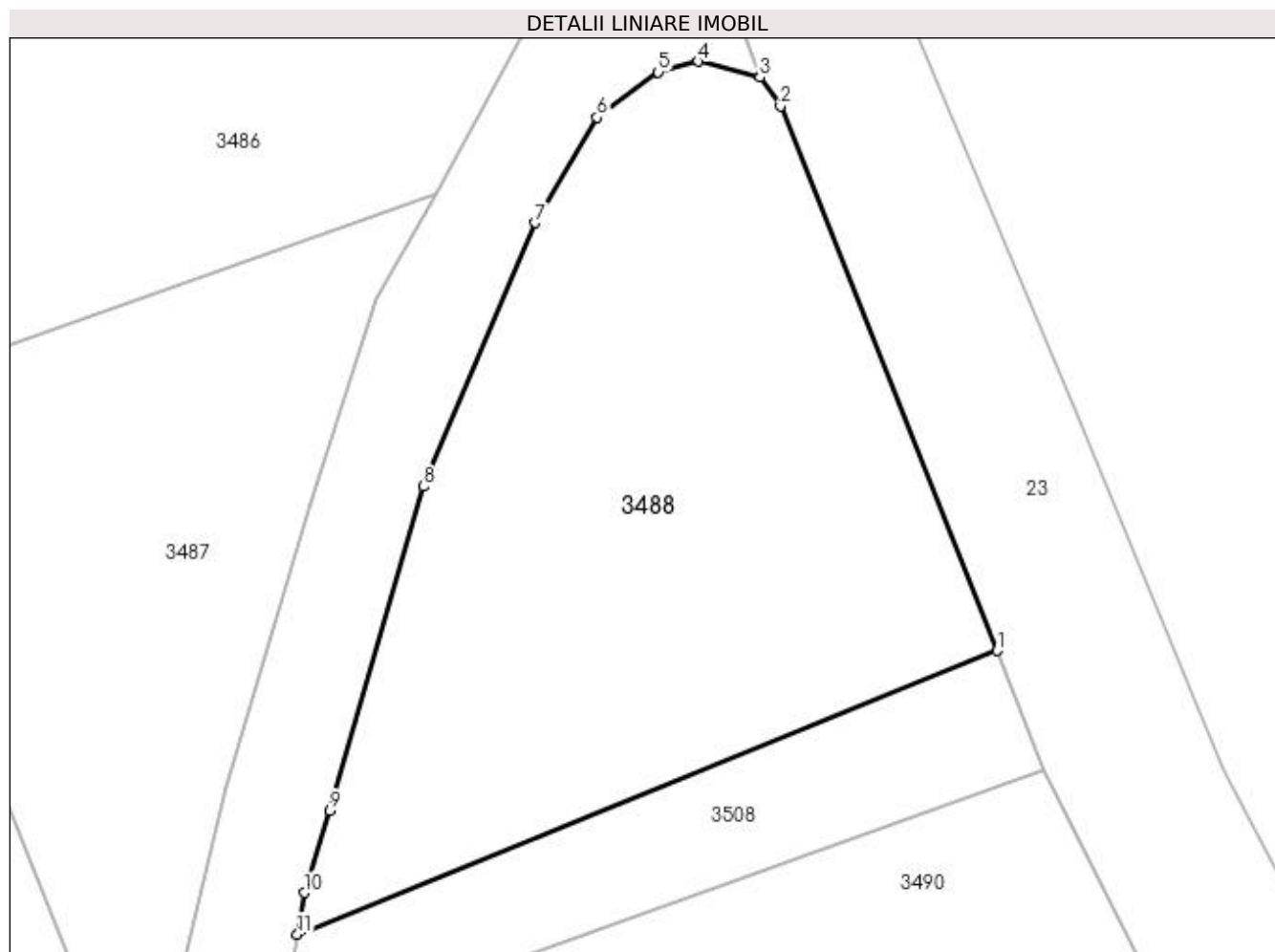
Inscrieri privind dezmembramintele dreptului de proprietate, drepturi reale de garanție și sarcini	Referințe
NU SUNT	

## Anexa Nr. 1 La Partea I

## Teren

Nr cadastral	Suprafața (mp)*	Observații / Referințe
80097	1.800	pct.Paceasca

\* Suprafața este determinată în planul de proiecție Stereo 70.



## Date referitoare la teren

Crt	Categorie folosință	Intra vilan	Suprafața (mp)	Tarla	Parcelă	Nr. topo	Observații / Referințe
1	faneata	NU	1.800	18	303	-	

## Lungime Segmente

1) Valorile lungimilor segmentelor sunt obținute din proiecție în plan.

Punct început	X / Y	Punct sfârșit	X / Y	Lungime segment (** (m)
1	509.062,657 420.133,861	2	509.046,38 420.174,758	44.017
2	509.046,38 420.174,758	3	509.044,842 420.176,947	2.675
3	509.044,842 420.176,947	4	509.040,197 420.178,128	4.793
4	509.040,197 420.178,128	5	509.037,202 420.177,321	3.102
5	509.037,202 420.177,321	6	509.032,592 420.173,918	5.73

Punct început	X / Y	Punct sfârșit	X / Y	Lungime segment (** (m)
6	509.032,592 420.173,918	7	509.027,976 420.166,005	9.161
7	509.027,976 420.166,005	8	509.019,545 420.146,207	21.518
8	509.019,545 420.146,207	9	509.012,538 420.121,829	25.365
9	509.012,538 420.121,829	10	509.010,584 420.115,678	6.454
10	509.010,584 420.115,678	11	509.010,068 420.112,555	3.165
11	509.010,068 420.112,555	1	509.062,657 420.133,861	56.741

\*\* Lungimile segmentelor sunt determinate în planul de proiecție Stereo 70 și sunt rotunjite la 1 milimetru.

\*\*\* Distanța dintre puncte este formată din segmente cumulate ce sunt mai mici decât valoarea 1 milimetru.



**DATE DESPRE IMOBILUL NR. 3489**

Oficiul de Cadastru și Publicitate Imobiliară ARGES  
Biroul de Cadastru și Publicitate Imobiliară Campulung

**A. Partea I. Descrierea imobilului**

TEREN Extravilan

Adresa: Jud. Arges

Nr. Crt	Nr cadastral Nr. topografic	Suprafața* (mp)	Observații / Referințe
A1		1.073	Sector cadastral:36 Teren neimprejmuit;

**B. Partea II. Proprietari și acte**

Inscrieri privitoare la dreptul de proprietate și alte drepturi reale	Referințe
/	
Act Normativ nr. 7, din 13/03/1996 emis de PARLAMENT (art. 13 alin. 15);	
B1	A1
Inscrierea provizorie, drept de PROPRIETATE, dobandit prin Lege, cota actuala 1/1, cota initiala 1/1 1) COMUNA VALEA MARE PRAVAT, CIF:5010196	

**C. Partea III. SARCINI .**

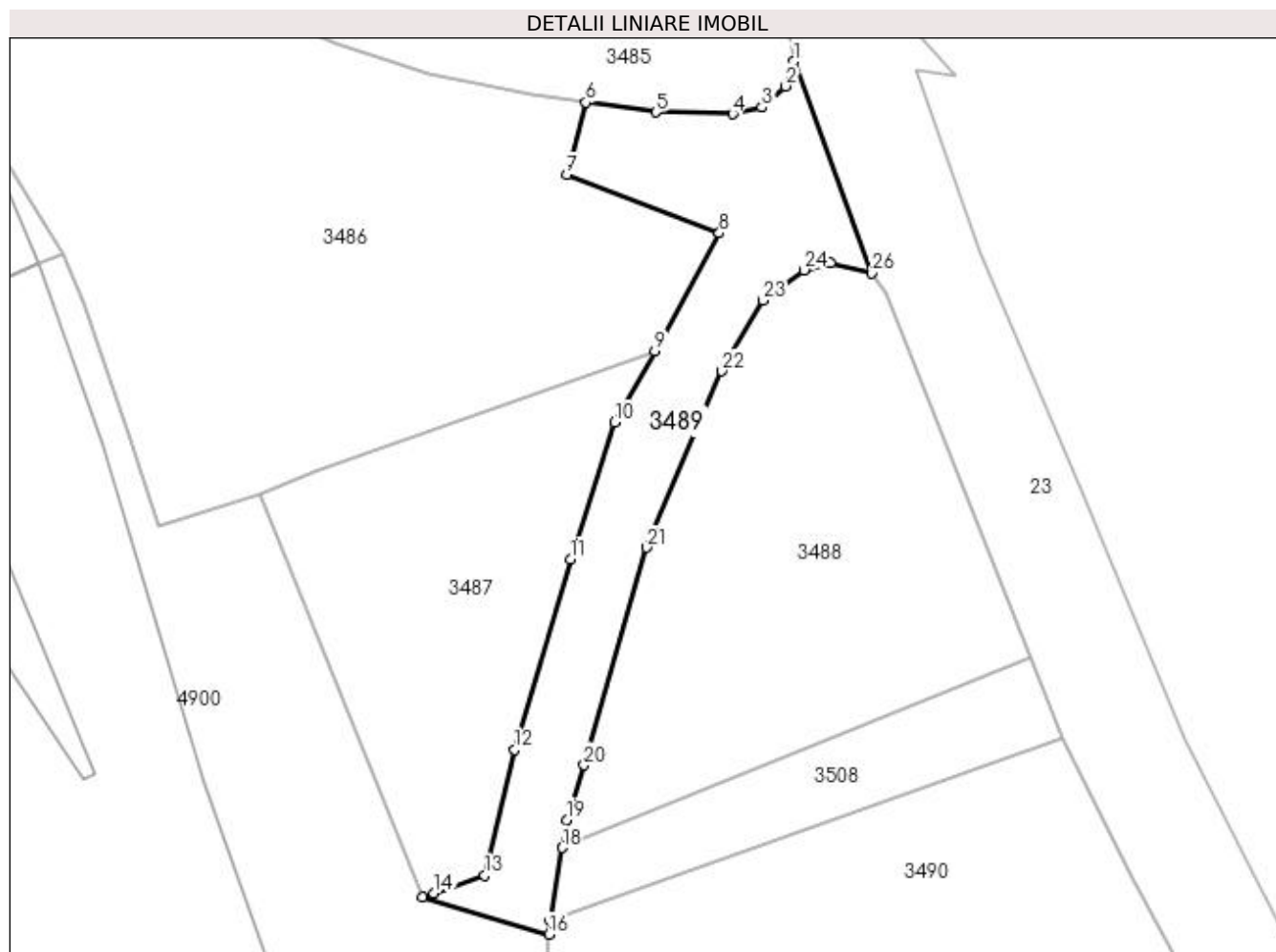
Inscrieri privind dezmembramintele dreptului de proprietate, drepturi reale de garanție și sarcini	Referințe
NU SUNT	

## Anexa Nr. 1 La Partea I

## Teren

Nr cadastral	Suprafața (mp)*	Observații / Referințe
	1.073	

\* Suprafața este determinată în planul de proiecție Stereo 70.



## Date referitoare la teren

Crt	Categorie folosință	Intra vilan	Suprafața (mp)	Tarla	Parcelă	Nr. topo	Observații / Referințe
1	drum	NU	1.073	18	De302	-	

## Lungime Segmente

1) Valorile lungimilor segmentelor sunt obținute din proiecție în plan.

Punct început	X / Y	Punct sfârșit	X / Y	Lungime segment (** (m)
1	509.036,094 420.200,692	2	509.035,167 420.197,929	2.914
3	509.032,48 420.195,549	4	509.029,197 420.194,809	3.365
5	509.020,61 420.195,001	6	509.012,726 420.196,115	7.962
7	509.010,577 420.188,014	8	509.027,697 420.181,462	18.331
9	509.020,48 420.168,22	10	509.015,976 420.160,224	9.177

Punct început	X / Y	Punct sfârșit	X / Y	Lungime segment (** (m)
2	509.035,167 420.197,929	3	509.032,48 420.195,549	3.589
4	509.029,197 420.194,809	5	509.020,61 420.195,001	8.589
6	509.012,726 420.196,115	7	509.010,577 420.188,014	8.381
8	509.027,697 420.181,462	9	509.020,48 420.168,22	15.081
10	509.015,976 420.160,224	11	509.010,998 420.144,929	16.085

Punct început	X / Y	Punct sfârșit	X / Y	Lungime segment (** (m)
11	509.010,998 420.144,929	12	509.004,766 420.123,565	22.254
13	509.001,407 420.109,482	14	508.995,651 420.107,462	6.1
15	508.994,379 420.107,016	16	509.008,576 420.102,862	14.792
17	509.008,716 420.104,378	18	509.010,068 420.112,555	8.288
19	509.010,584 420.115,678	20	509.012,538 420.121,829	6.454
21	509.019,545 420.146,207	22	509.027,976 420.166,005	21.518
23	509.032,592 420.173,918	24	509.037,202 420.177,321	5.73
25	509.040,197 420.178,128	26	509.044,842 420.176,947	4.793

Punct început	X / Y	Punct sfârșit	X / Y	Lungime segment (** (m)
12	509.004,766 420.123,565	13	509.001,407 420.109,482	14.478
14	508.995,651 420.107,462	15	508.994,379 420.107,016	1.348
16	509.008,576 420.102,862	17	509.008,716 420.104,378	1.522
18	509.010,068 420.112,555	19	509.010,584 420.115,678	3.165
20	509.012,538 420.121,829	21	509.019,545 420.146,207	25.365
22	509.027,976 420.166,005	23	509.032,592 420.173,918	9.161
24	509.037,202 420.177,321	25	509.040,197 420.178,128	3.102
26	509.044,842 420.176,947	1	509.036,094 420.200,692	25.305

\*\* Lungimile segmentelor sunt determinate în planul de proiecție Stereo 70 și sunt rotunjite la 1 milimetru.

\*\*\* Distanța dintre puncte este formată din segmente cumulate ce sunt mai mici decât valoarea 1 milimetru.





**DATE DESPRE IMOBILUL NR. 3490**

Oficiul de Cadastru și Publicitate Imobiliară ARGES  
Biroul de Cadastru și Publicitate Imobiliară Campulung

**A. Partea I. Descrierea imobilului**

TEREN Intravilan

Nr. CF vechi:683

Nr. cadastral vechi:915.

Adresa: Loc. Selari, Jud. Arges

Nr. Crt	Nr cadastral Nr. topografic	Suprafața* (mp)	Observații / Referințe
A1	80917	Din acte: 30.000 Masurata: 29.881	Sector cadastral:36 Teren imprejmuit;

**B. Partea II. Proprietari și acte**

Inscrieri privitoare la dreptul de proprietate și alte drepturi reale		Referințe
<b>7345 / 19/06/2008</b>		
Act Notarial nr. 1025, din 18/06/2008 emis de BNP SARBU FLOAREA;		
B1	Intabulare, drept de PROPRIETATE, dobandit prin Conventie, cota actuala 1/2, cota initiala 1/1 1) <b>RADUTA ILIE</b> , lipsă CNP <i>OBSERVATII: (provenita din conversia CF 683)</i>	A1
<b>28035 / 21/12/2021</b>		
Act Notarial nr. 5432, din 17/12/2021 emis de Tatu Vasile Daniel (act notarial nr 5433 din 17.12.2021, emis de Tatu Vasile Daniel);		
B2	Intabulare, drept de PROPRIETATE- bun propriu, dobandit prin lesire Din Indiviziune, cota actuala 1/2, cota initiala 1/2 1) <b>RĂDUȚĂ ILIE</b>	A1

**C. Partea III. SARCINI .**

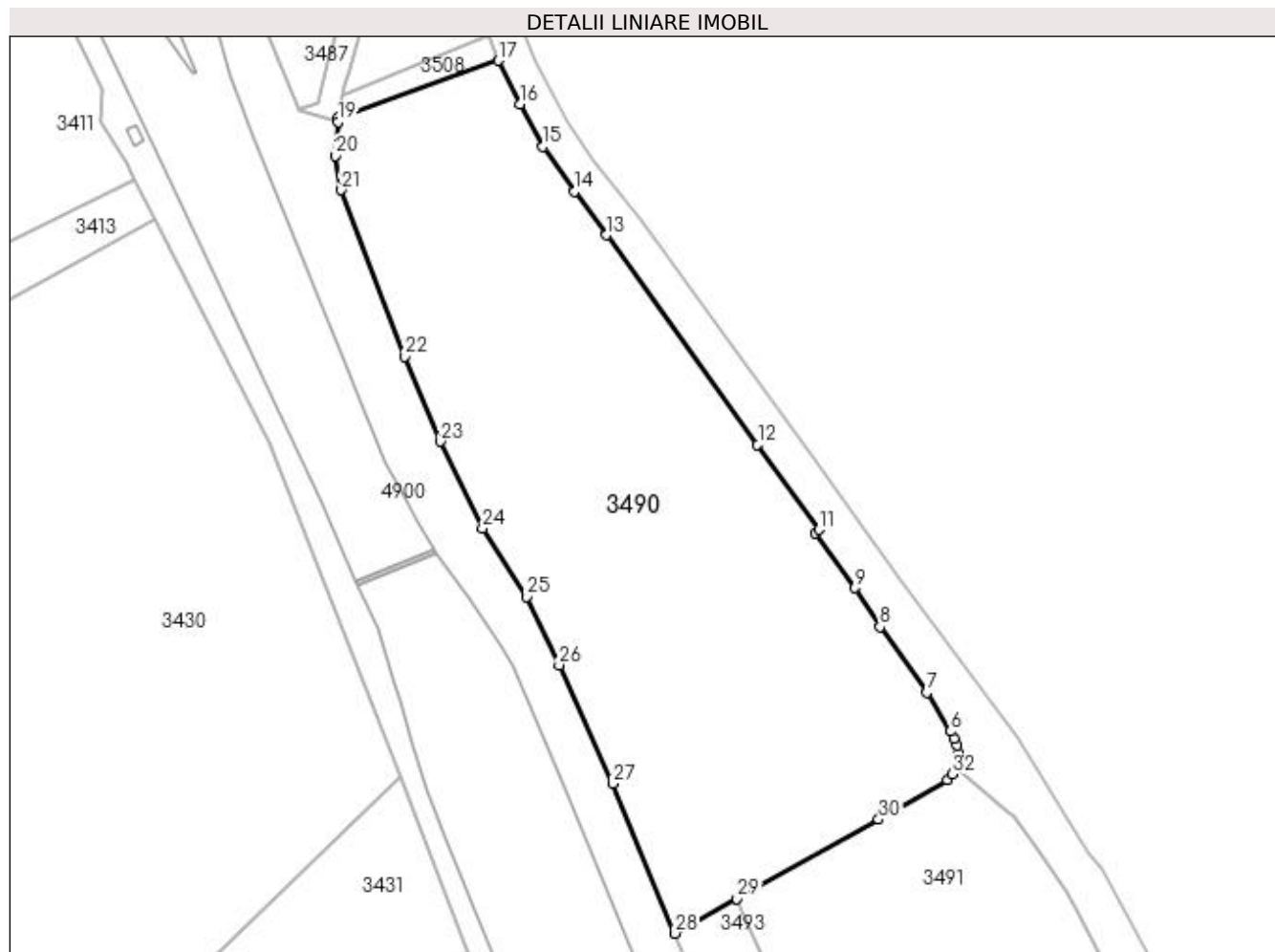
Inscrieri privind dezmembramintele dreptului de proprietate, drepturi reale de garanție și sarcini	Referințe
NU SUNT	

## Anexa Nr. 1 La Partea I

## Teren

Nr cadastral	Suprafața (mp)*	Observații / Referințe
80917	Din acte: 30.000 Masurata: 29.881	

\* Suprafața este determinată în planul de proiecție Stereo 70.



## Date referitoare la teren

Crt	Categorie folosință	Intravilan	Suprafața (mp)	Tarla	Parcelă	Nr. topo	Observații / Referințe
1	livada	DA	29.881	18	303	-	

## Lungime Segmente

1) Valorile lungimilor segmentelor sunt obținute din proiecție în plan.

Punct început	X / Y	Punct sfârșit	X / Y	Lungime segment (** (m)
1	509.231,039 419.870,543	2	509.231,765 419.872,95	2.514
3	509.231,992 419.875,682	4	509.231,382 419.878,528	2.911
5	509.230,435 419.881,12	6	509.228,956 419.883,611	2.897
7	509.220,509 419.897,618	8	509.203,657 419.921,241	29.018

Punct început	X / Y	Punct sfârșit	X / Y	Lungime segment (** (m)
2	509.231,765 419.872,95	3	509.231,992 419.875,682	2.741
4	509.231,382 419.878,528	5	509.230,435 419.881,12	2.76
6	509.228,956 419.883,611	7	509.220,509 419.897,618	16.357
8	509.203,657 419.921,241	9	509.194,636 419.935,214	16.632

Punct început	X / Y	Punct sfârșit	X / Y	Lungime segment (** (m))
9	509.194,636 419.935,214	10	509.180,236 419.954,999	24.471
11	509.181,762 419.956,172	12	509.159,629 419.986,757	37.753
13	509.105,273 420.062,092	14	509.093,823 420.077,897	19.517
15	509.082,356 420.093,917	16	509.073,994 420.109,254	17.468
17	509.066,222 420.124,905	18	509.008,716 420.104,378	61.06
19	509.008,576 420.102,862	20	509.007,671 420.090,639	12.256
21	509.009,785 420.078,321	22	509.032,517 420.018,443	64.048
23	509.045,442 419.987,859	24	509.060,643 419.956,565	34.791
25	509.076,622 419.932,065	26	509.088,216 419.907,436	27.221
27	509.107,4 419.864,857	28	509.129,909 419.810,923	58.443
29	509.152,206 419.823,429	30	509.203,146 419.851,896	58.355
31	509.227,911 419.866,146	32	509.229,6 419.868,169	2.635

Punct început	X / Y	Punct sfârșit	X / Y	Lungime segment (** (m))
10	509.180,236 419.954,999	11	509.181,762 419.956,172	1.925
12	509.159,629 419.986,757	13	509.105,273 420.062,092	92.897
14	509.093,823 420.077,897	15	509.082,356 420.093,917	19.701
16	509.073,994 420.109,254	17	509.066,222 420.124,905	17.474
18	509.008,716 420.104,378	19	509.008,576 420.102,862	1.522
20	509.007,671 420.090,639	21	509.009,785 420.078,321	12.498
22	509.032,517 420.018,443	23	509.045,442 419.987,859	33.203
24	509.060,643 419.956,565	25	509.076,622 419.932,065	29.25
26	509.088,216 419.907,436	27	509.107,4 419.864,857	46.701
28	509.129,909 419.810,923	29	509.152,206 419.823,429	25.565
30	509.203,146 419.851,896	31	509.227,911 419.866,146	28.572
32	509.229,6 419.868,169	1	509.231,039 419.870,543	2.776

\*\* Lungimile segmentelor sunt determinate în planul de proiecție Stereo 70 și sunt rotunjite la 1 milimetru.

\*\*\* Distanța dintre puncte este formată din segmente cumulate ce sunt mai mici decât valoarea 1 milimetru.



**DATE DESPRE IMOBILUL NR. 3491**

Oficiul de Cadastru și Publicitate Imobiliară ARGES  
Biroul de Cadastru și Publicitate Imobiliară Campulung

**A. Partea I. Descrierea imobilului**

TEREN Extravilan

Adresa: Jud. Arges, sat Selari, punct Argesel

Nr. Crt	Nr cadastral Nr. topografic	Suprafața* (mp)	Observații / Referințe
A1	81701	18.796	Sector cadastral:36 Teren neimprejmuit;

**B. Partea II. Proprietari și acte**

Inscrieri privitoare la dreptul de proprietate și alte drepturi reale	Referințe
<b>14288 / 20/08/2019</b>	
Act Notarial nr. 759, din 13/08/2019 emis de Diaconescu Dumitru (act administrativ nr CERTIFICAT DE INREGISTRARE al Firmei SILORENT TCS SRL seria B NR.2337857 din 23.09.2011, emis de OFICIUL REGISTRULUI COMERTULUI ILFOV de pe langa TRIBUNALUL BUCURESTI;act administrativ nr REZOLUTIA NR. 23095 din 27.08.2019, emis de OFICIUL REGISTRULUI COMERTULUI de pa langa TRIBUNALUL ILFOV;act notarial nr HOTARAREA din 13.08.2019 a ADUNARII GENERALE EXTRAORDINARE A ASOCIATILOR SILORENT TCS SRL - NR.758 din 13.08.2019, emis de Diaconescu Dumitru);	
B24	Intabulare, drept de PROPRIETATE, dobandit prin Conventie, cota actuala 1/1, cota initiala 1/1
	1) <b>SILORENT TCS SRL</b> , CIF:18763870
	<i>OBSERVATII: majorarea capitalului social prin aport in natura</i>

**C. Partea III. SARCINI .**

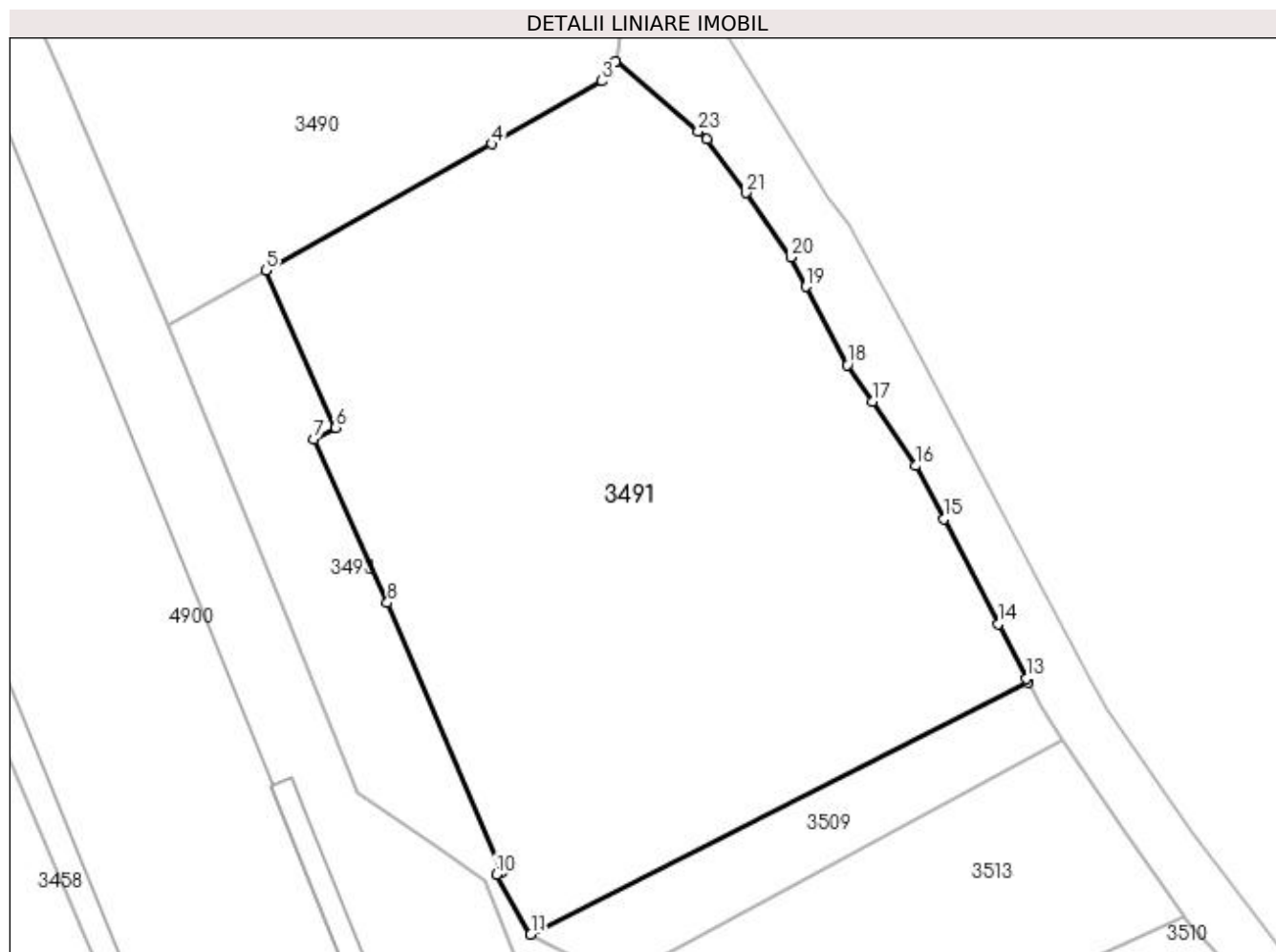
Inscrieri privind dezmembramintele dreptului de proprietate, drepturi reale de garanție și sarcini	Referințe
NU SUNT	

## Anexa Nr. 1 La Partea I

## Teren

Nr cadastral	Suprafața (mp)*	Observații / Referințe
81701	18.796	

\* Suprafața este determinată în planul de proiecție Stereo 70.



## Date referitoare la teren

Crt	Categorie folosință	Intra vilan	Suprafața (mp)	Tarla	Parcelă	Nr. topo	Observații / Referințe
1	faneata	NU	18.796	18	300;301;303	-	

## Lungime Segmente

1) Valorile lungimilor segmentelor sunt obținute din proiecție în plan.

Punct început	X / Y	Punct sfârșit	X / Y	Lungime segment (** (m)
1	509.231,039 419.870,543	2	509.229,6 419.868,169	2.776
3	509.227,911 419.866,146	4	509.203,146 419.851,896	28.572
5	509.152,206 419.823,429	6	509.167,935 419.787,997	38.766
7	509.162,933 419.785,269	8	509.179,573 419.748,484	40.374
9	509.205,499 419.687,901	10	509.204,211 419.687,281	1.429

Punct început	X / Y	Punct sfârșit	X / Y	Lungime segment (** (m)
2	509.229,6 419.868,169	3	509.227,911 419.866,146	2.635
4	509.203,146 419.851,896	5	509.152,206 419.823,429	58.355
6	509.167,935 419.787,997	7	509.162,933 419.785,269	5.698
8	509.179,573 419.748,484	9	509.205,499 419.687,901	65.897
10	509.204,211 419.687,281	11	509.211,916 419.673,724	15.594

Punct început	X / Y	Punct sfârșit	X / Y	Lungime segment (** (m)
11	509.211,916 419.673,724	12	509.324,153 419.730,549	125.802
13	509.323,688 419.731,379	14	509.317,371 419.743,713	13.858
15	509.305,104 419.767,367	16	509.298,813 419.779,394	13.573
17	509.288,95 419.793,839	18	509.283,362 419.802,128	9.997
19	509.273,952 419.819,798	20	509.270,58 419.826,442	7.451
21	509.260,529 419.840,925	22	509.251,589 419.852,98	15.008
23	509.249,689 419.854,723	1	509.231,039 419.870,543	24.456

Punct început	X / Y	Punct sfârșit	X / Y	Lungime segment (** (m)
12	509.324,153 419.730,549	13	509.323,688 419.731,379	0.951
14	509.317,371 419.743,713	15	509.305,104 419.767,367	26.646
16	509.298,813 419.779,394	17	509.288,95 419.793,839	17.491
18	509.283,362 419.802,128	19	509.273,952 419.819,798	20.019
20	509.270,58 419.826,442	21	509.260,529 419.840,925	17.629
22	509.251,589 419.852,98	23	509.249,689 419.854,723	2.578

\*\* Lungimile segmentelor sunt determinate în planul de proiecție Stereo 70 și sunt rotunjite la 1 milimetru.

\*\*\* Distanța dintre puncte este formată din segmente cumulate ce sunt mai mici decât valoarea 1 milimetru.





**DATE DESPRE IMOBILUL NR. 3492**

Oficiul de Cadastru și Publicitate Imobiliară ARGES  
Biroul de Cadastru și Publicitate Imobiliară Campulung

**A. Partea I. Descrierea imobilului**

TEREN Extravilan

Adresa: Jud. Arges

Nr. Crt	Nr cadastral Nr. topografic	Suprafața* (mp)	Observații / Referințe
A1		20.648	Sector cadastral:36 Teren neimprejmit;

**B. Partea II. Proprietari și acte**

Inscrieri privitoare la dreptul de proprietate și alte drepturi reale		Referințe
/		
Act Normativ nr. 7, din 13/03/1996 emis de PARLAMENT (art. 13 alin. 15);		
B1	Inscrierea provizorie, drept de PROPRIETATE, dobandit prin Lege, cota actuala 1/1, cota initiala 1/1 1) COMUNA VALEA MARE PRAVAT, CIF:5010196	A1

**C. Partea III. SARCINI .**

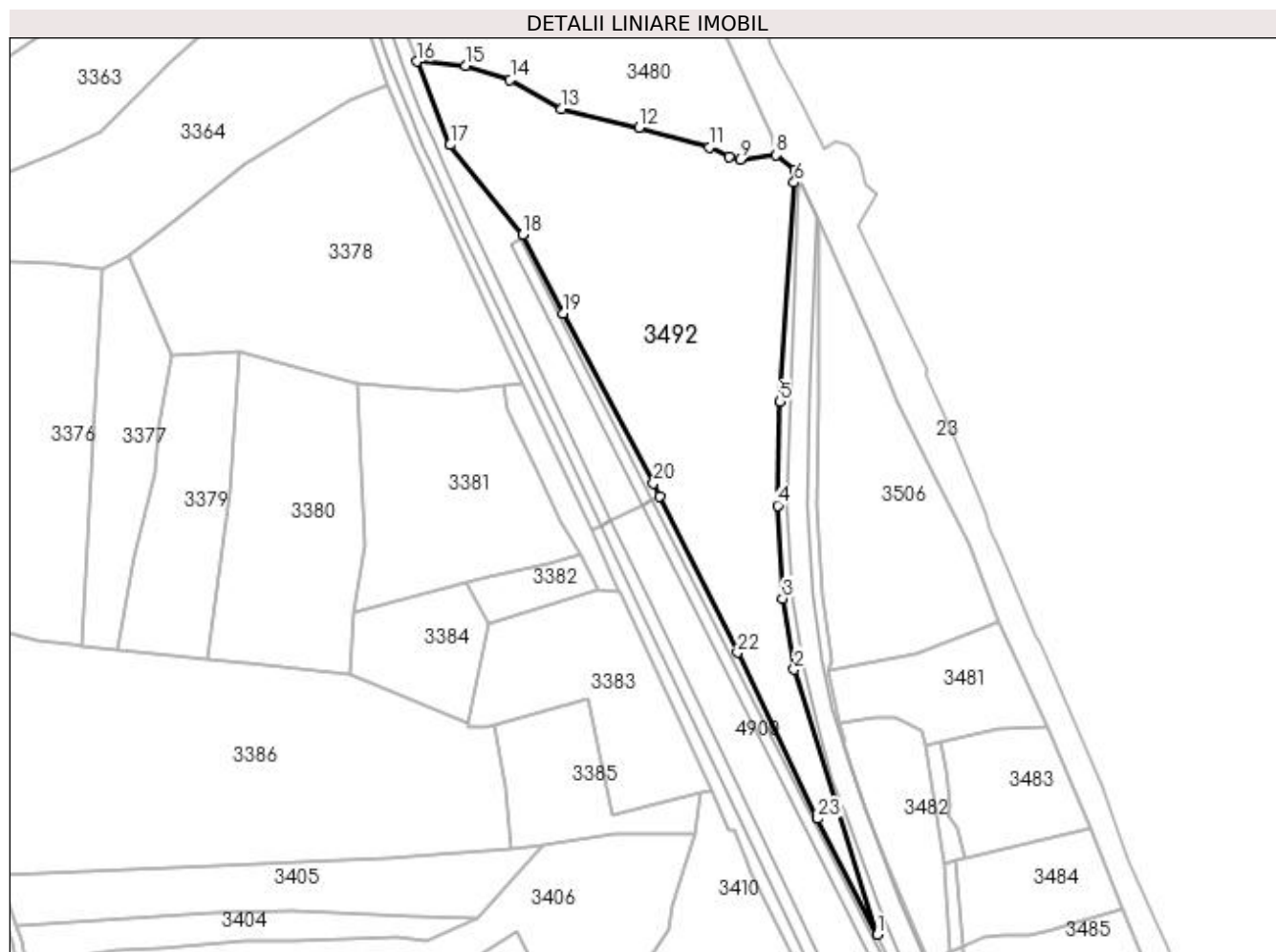
Inscrieri privind dezmembramintele dreptului de proprietate, drepturi reale de garanție și sarcini	Referințe
NU SUNT	

## Anexa Nr. 1 La Partea I

## Teren

Nr cadastral	Suprafața (mp)*	Observații / Referințe
	20.648	

\* Suprafața este determinată în planul de proiecție Stereo 70.



## Date referitoare la teren

Crt	Categorie folosință	Intra vilan	Suprafața (mp)	Tarla	Parcelă	Nr. topo	Observații / Referințe
1	pasune	NU	20.648	18	308	-	

## Lungime Segmente

1) Valorile lungimilor segmentelor sunt obținute din proiecție în plan.

Punct început	X / Y	Punct sfârșit	X / Y	Lungime segment (** (m)
1	508.906,54 420.244,987	2	508.870,202 420.360,544	121.136
3	508.865,176 420.391,52	4	508.862,979 420.432,1	40.639
5	508.864,001 420.477,416	6	508.870,169 420.573,008	95.791
7	508.870,454 420.578,594	8	508.862,103 420.584,992	10.52
9	508.846,529 420.583,091	10	508.841,897 420.584,163	4.754

Punct început	X / Y	Punct sfârșit	X / Y	Lungime segment (** (m)
2	508.870,202 420.360,544	3	508.865,176 420.391,52	31.381
4	508.862,979 420.432,1	5	508.864,001 420.477,416	45.328
6	508.870,169 420.573,008	7	508.870,454 420.578,594	5.593
8	508.862,103 420.584,992	9	508.846,529 420.583,091	15.69
10	508.841,897 420.584,163	11	508.833,046 420.588,358	9.795

Punct început	X / Y	Punct sfârșit	X / Y	Lungime segment (** (m)
11	508.833,046 420.588,358	12	508.802,45 420.596,997	31.792
13	508.768,715 420.605,232	14	508.746,178 420.617,891	25.849
15	508.726,71 420.624,009	16	508.705,436 420.625,85	21.354
17	508.719,978 420.589,438	18	508.751,812 420.550,228	50.506
19	508.769,284 420.515,829	20	508.808,687 420.441,78	83.88
21	508.811,457 420.436,226	22	508.845,509 420.367,961	76.287
23	508.880,457 420.295,476	1	508.906,54 420.244,987	56.828

Punct început	X / Y	Punct sfârșit	X / Y	Lungime segment (** (m)
12	508.802,45 420.596,997	13	508.768,715 420.605,232	34.726
14	508.746,178 420.617,891	15	508.726,71 420.624,009	20.407
16	508.705,436 420.625,85	17	508.719,978 420.589,438	39.208
18	508.751,812 420.550,228	19	508.769,284 420.515,829	38.582
20	508.808,687 420.441,78	21	508.811,457 420.436,226	6.206
22	508.845,509 420.367,961	23	508.880,457 420.295,476	80.47

\*\* Lungimile segmentelor sunt determinate în planul de proiecție Stereo 70 și sunt rotunjite la 1 milimetru.

\*\*\* Distanța dintre puncte este formată din segmente cumulate ce sunt mai mici decât valoarea 1 milimetru.



**DATE DESPRE IMOBILUL NR. 3493**

Oficiul de Cadastru și Publicitate Imobiliară ARGES  
Biroul de Cadastru și Publicitate Imobiliară Campulung

**A. Partea I. Descrierea imobilului**

TEREN Extravilan

Adresa: Jud. Arges

Nr. Crt	Nr cadastral Nr. topografic	Suprafața* (mp)	Observații / Referințe
A1		4.200	Sector cadastral:36 Teren neimprejmuit;

**B. Partea II. Proprietari și acte**

Inscrieri privitoare la dreptul de proprietate și alte drepturi reale		Referințe
/		
Act Normativ nr. 7, din 13/03/1996 emis de PARLAMENT (art. 13 alin. 15);		
B1	Inscrierea provizorie, drept de PROPRIETATE, dobandit prin Lege, cota actuala 1/1, cota initiala 1/1 1) COMUNA VALEA MARE PRAVAT, CIF:5010196	A1

**C. Partea III. SARCINI .**

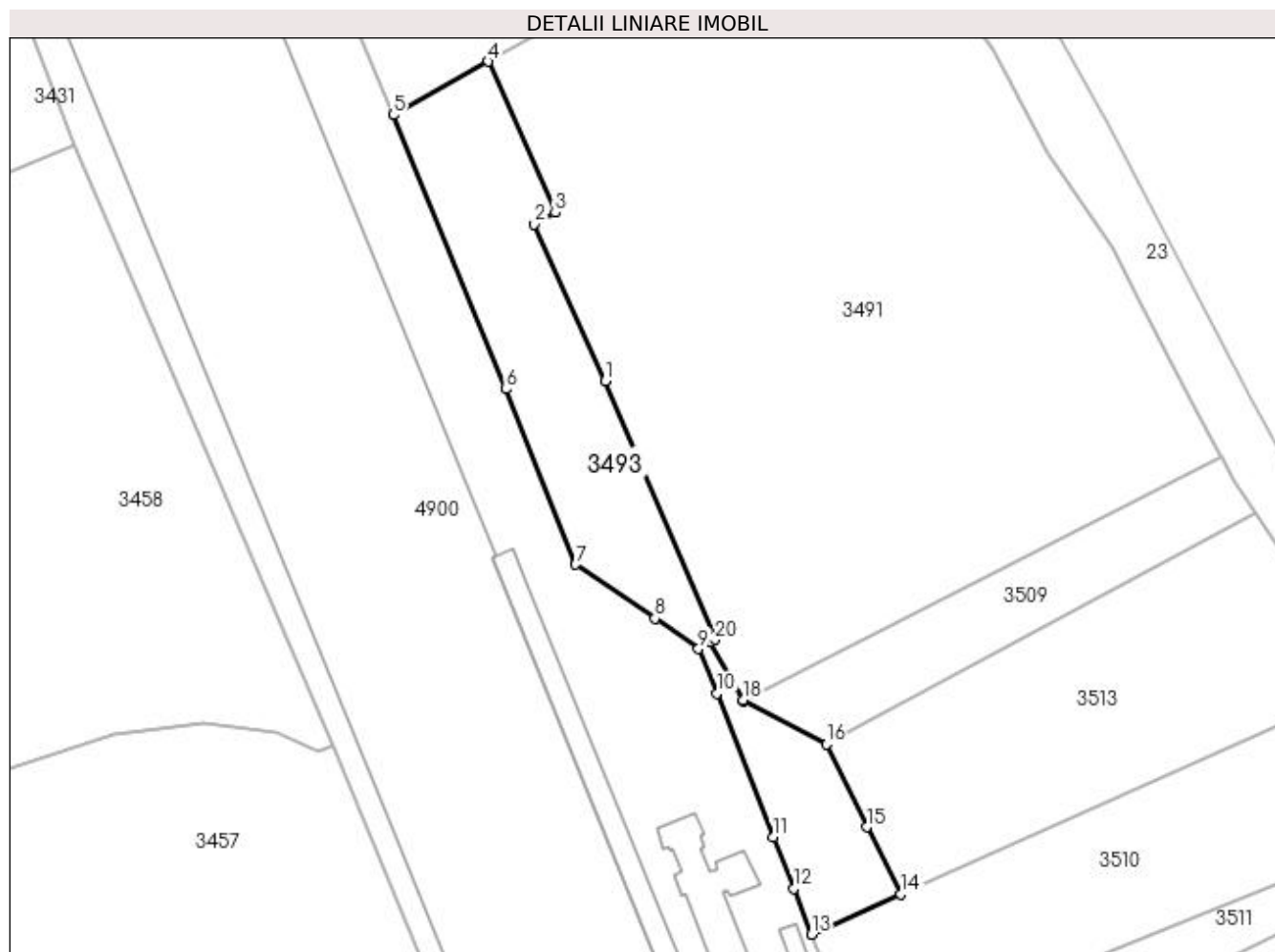
Inscrieri privind dezmembramintele dreptului de proprietate, drepturi reale de garanție și sarcini	Referințe
NU SUNT	

## Anexa Nr. 1 La Partea I

## Teren

Nr cadastral	Suprafața (mp)*	Observații / Referințe
	4.200	

\* Suprafața este determinată în planul de proiecție Stereo 70.



## Date referitoare la teren

Crt	Categorie folosință	Intra vilan	Suprafața (mp)	Tarla	Parcelă	Nr. topo	Observații / Referințe
1	pasune	NU	4.200	18	300	-	

## Lungime Segmente

1) Valorile lungimilor segmentelor sunt obținute din proiecție în plan.

Punct început	X / Y	Punct sfârșit	X / Y	Lungime segment (** (m)
1	509.179,573 419.748,484	2	509.162,933 419.785,269	40.374
2	509.162,933 419.785,269	3	509.167,935 419.787,997	5.698
3	509.167,935 419.787,997	4	509.152,206 419.823,429	38.766
4	509.152,206 419.823,429	5	509.129,909 419.810,923	25.565
5	509.129,909 419.810,923	6	509.156,377 419.746,611	69.546

Punct început	X / Y	Punct sfârșit	X / Y	Lungime segment (** (m)
6	509.156,377 419.746,611	7	509.172,73 419.705,5	44.244
7	509.172,73 419.705,5	8	509.191,324 419.692,841	22.494
8	509.191,324 419.692,841	9	509.201,516 419.685,722	12.432
9	509.201,516 419.685,722	10	509.205,931 419.675,303	11.316
10	509.205,931 419.675,303	11	509.219,056 419.641,524	36.239
11	509.219,056 419.641,524	12	509.223,819 419.629,524	12.911
12	509.223,819 419.629,524	13	509.228,099 419.618,739	11.603
13	509.228,099 419.618,739	14	509.249,029 419.628,212	22.974
14	509.249,029 419.628,212	15	509.240,96 419.643,917	17.657
15	509.240,96 419.643,917	16	509.231,53 419.663,329	21.581
16	509.231,53 419.663,329	17	509.212,022 419.673,537	22.017
17	509.212,022 419.673,537	18	509.211,916 419.673,724	0.215
18	509.211,916 419.673,724	19	509.204,211 419.687,281	15.594
19	509.204,211 419.687,281	20	509.205,499 419.687,901	1.429
20	509.205,499 419.687,901	1	509.179,573 419.748,484	65.897

\*\* Lungimile segmentelor sunt determinate în planul de proiecție Stereo 70 și sunt rotunjite la 1 milimetru.

\*\*\* Distanța dintre puncte este formată din segmente cumulate ce sunt mai mici decât valoarea 1 milimetru.





**DATE DESPRE IMOBILUL NR. 3494**

Oficiul de Cadastru și Publicitate Imobiliară ARGES  
Biroul de Cadastru și Publicitate Imobiliară Campulung

**A. Partea I. Descrierea imobilului**

TEREN Extravilan

Adresa: Jud. Arges, pct. ""Argesel"

Nr. Crt	Nr cadastral Nr. topografic	Suprafața* (mp)	Observații / Referințe
A1	80967	10.510	Sector cadastral:36 Teren neimprejmuit;

**B. Partea II. Proprietari și acte**

Inscrieri privitoare la dreptul de proprietate și alte drepturi reale		Referințe
<b>17832 / 16/12/2013</b>		
Act Notarial nr. 1761, din 16/12/2013 emis de Zipisi Cornelia;		
B1	Se infiinteaza cartea funciara 80967 a imobilului cu numarul cadastral 80967/Valea Mare Pravat, rezultat din dezmembrarea imobilului cu numarul cadastral 80956 inscris in cartea funciara 80956;	A1
Act Notarial nr. 40/2010, din 19/03/2010 emis de BNP ZIPISI CORNELIA (act administrativ nr. 106450/28-01-1999 emis de COMISIA JUDETEANA ARGES; act administrativ nr. 3595/12-09-2013 emis de PRIMARIA VALEA MARE PRAVAT; act administrativ nr. 3596/12-09-2013 emis de PRIMARIA VALEA MARE PRAVAT;);		
B3	Intabulare, drept de PROPRIETATE, dobandit prin Succesiune, cota actuala 3/4, cota initiala 3/4 1) <b>BĂJAN E. VIOREL</b> <i>OBSERVATII: pozitie transcrisa din CF 80956/Valea Mare Pravat, inscrisa prin incheierea nr. 13512 din 13/09/2013;</i>	A1
<b>17835 / 16/12/2013</b>		
Act Notarial nr. 1763, din 16/12/2013 emis de Zipisi Cornelia;		
B6	Intabulare, drept de PROPRIETATE, dobandit prin Conventie, cota actuala 1/4, cota initiala 1/4 1) <b>BĂJAN E. VIOREL</b> , casatorita cu 2) <b>BĂJAN ALEXANDRINA</b> , lipsă CNP	A1

**C. Partea III. SARCINI .**

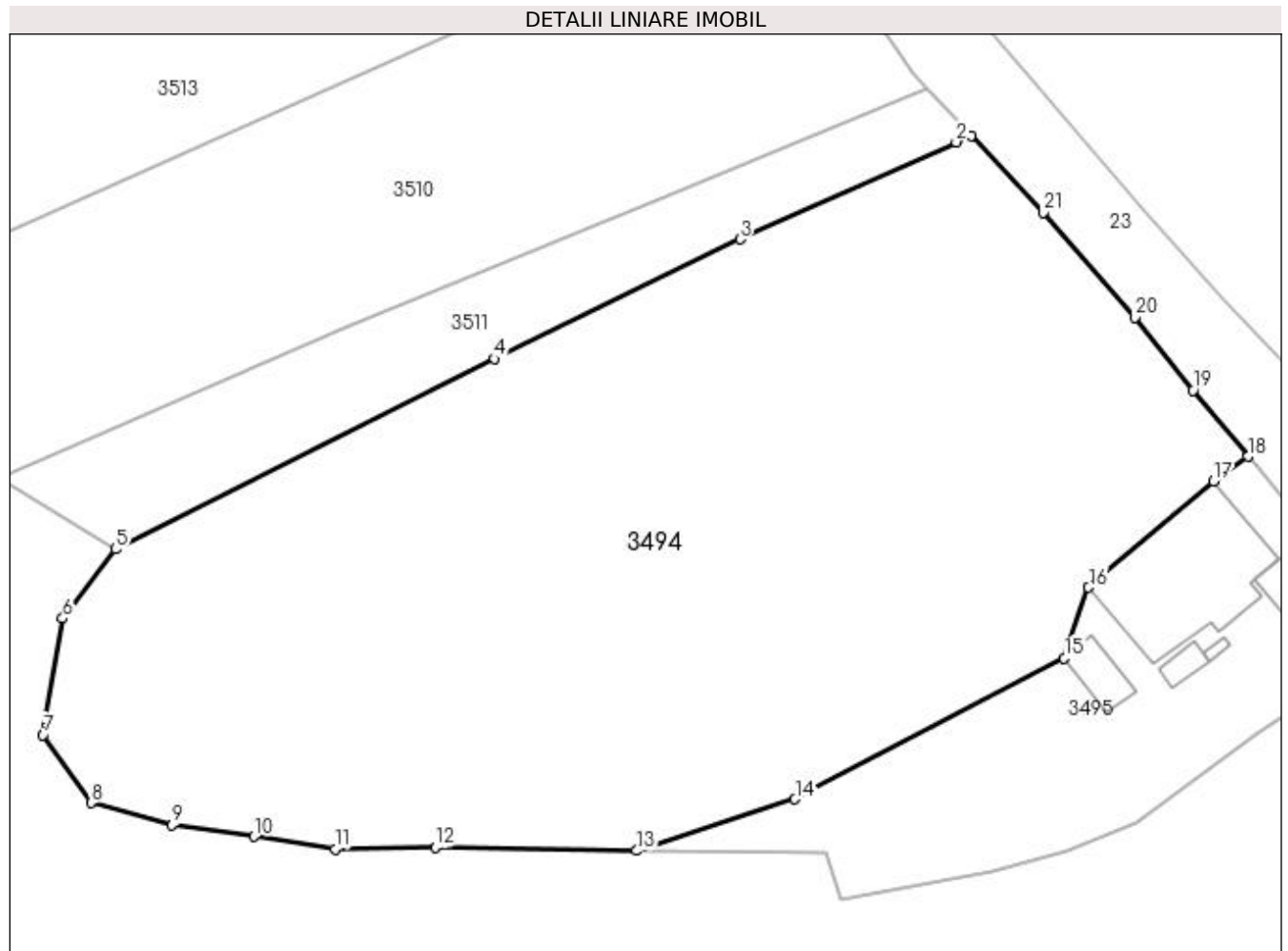
Inscrieri privind dezmembramintele dreptului de proprietate, drepturi reale de garanție și sarcini	Referințe
NU SUNT	

## Anexa Nr. 1 La Partea I

## Teren

Nr cadastral	Suprafața (mp)*	Observații / Referințe
80967	10.510	

\* Suprafața este determinată în planul de proiecție Stereo 70.



## Date referitoare la teren

Crt	Categorie folosință	Intra vilan	Suprafața (mp)	Tarla	Parcelă	Nr. topo	Observații / Referințe
1	livada	NU	10.510	18	295,300	-	

## Lungime Segmente

1) Valorile lungimilor segmentelor sunt obținute din proiecție în plan.

Punct început	X / Y	Punct sfârșit	X / Y	Lungime segment (** (m)
1	509.389,29 419.642,734	2	509.387,098 419.641,772	2.394
3	509.355,947 419.627,805	4	509.320,588 419.610,593	39.326
5	509.265,958 419.583,195	6	509.258,364 419.573,187	12.563
7	509.255,506 419.556,424	8	509.262,41 419.546,663	11.956
9	509.274,114 419.543,465	10	509.285,902 419.541,782	11.908

Punct început	X / Y	Punct sfârșit	X / Y	Lungime segment (** (m)
2	509.387,098 419.641,772	3	509.355,947 419.627,805	34.139
4	509.320,588 419.610,593	5	509.265,958 419.583,195	61.115
6	509.258,364 419.573,187	7	509.255,506 419.556,424	17.005
8	509.262,41 419.546,663	9	509.274,114 419.543,465	12.133
10	509.285,902 419.541,782	11	509.297,606 419.540,015	11.837

Punct început	X / Y	Punct sfârșit	X / Y	Lungime segment (** (m)
11	509.297,606 419.540,015	12	509.312,012 419.540,233	14.408
13	509.341,07 419.539,76	14	509.363,89 419.547,206	24.004
15	509.402,69 419.567,46	16	509.406,204 419.577,643	10.772
17	509.424,216 419.592,988	18	509.429,153 419.596,505	6.062
19	509.421,264 419.606,028	20	509.412,82 419.616,5	13.452
21	509.399,649 419.631,621	1	509.389,29 419.642,734	15.192

Punct început	X / Y	Punct sfârșit	X / Y	Lungime segment (** (m)
12	509.312,012 419.540,233	13	509.341,07 419.539,76	29.062
14	509.363,89 419.547,206	15	509.402,69 419.567,46	43.768
16	509.406,204 419.577,643	17	509.424,216 419.592,988	23.662
18	509.429,153 419.596,505	19	509.421,264 419.606,028	12.366
20	509.412,82 419.616,5	21	509.399,649 419.631,621	20.053

\*\* Lungimile segmentelor sunt determinate în planul de proiecție Stereo 70 și sunt rotunjite la 1 milimetru.

\*\*\* Distanța dintre puncte este formată din segmente cumulate ce sunt mai mici decât valoarea 1 milimetru.



**DATE DESPRE IMOBILUL NR. 3495**

Oficiul de Cadastru și Publicitate Imobiliară ARGES  
Biroul de Cadastru și Publicitate Imobiliară Campulung

**A. Partea I. Descrierea imobilului**

TEREN Extravilan

Adresa: Jud. Arges, pct. ""Argesel"

Nr. Crt	Nr cadastral Nr. topografic	Suprafața* (mp)	Observații / Referințe
A1	80966	2.390	Sector cadastral:36 Teren neimprijmit;

**Construcții**

Crt	Nr cadastral Nr. topografic	Adresa	Observații / Referințe
A1.1		Jud. Arges, pct. ""Argesel"	Nr. niveluri:2; S. construita la sol:368 mp; S. construita desfasurata:736 mp;
A1.2		Jud. Arges, pct. ""Argesel"	Nr. niveluri:1; S. construita la sol:133 mp; S. construita desfasurata:133 mp;
A1.3		Jud. Arges, pct. ""Argesel"	Nr. niveluri:1; S. construita la sol:23 mp; S. construita desfasurata:23 mp;
A1.4		Jud. Arges, pct. ""Argesel"	Nr. niveluri:1; S. construita la sol:6 mp; S. construita desfasurata:6 mp;
A1.5		Jud. Arges, pct. ""Argesel"	Nr. niveluri:1; S. construita la sol:52 mp; S. construita desfasurata:52 mp;

**B. Partea II. Proprietari și acte**

Inscrieri privitoare la dreptul de proprietate și alte drepturi reale		Referințe
<b>17832 / 16/12/2013</b>		
Act Notarial nr. 1761, din 16/12/2013 emis de Zipisi Cornelia;		
B1	Se infiinteaza cartea funciara 80966 a imobilului cu numarul cadastral 80966/Valea Mare Pravat, rezultat din dezmembrarea imobilului cu numarul cadastral 80956 inscris in cartea funciara 80956;	A1
<b>17834 / 16/12/2013</b>		
Act Notarial nr. 1762, din 16/12/2013 emis de Zipisi Cornelia;		
B6	Intabulare, drept de PROPRIETATE, dobandit prin Conventie, cota actuala 1/1, cota initiala 1/1 1) LIȚOI GHEORGHE 2) LIȚOI MARIA, soti	A1
/		
Act Normativ nr. 7, din 13/03/1996 emis de PARLAMENT (art. 12 alin. 16 );		
B7	Intabulare, drept de PROPRIETATE, dobandit prin Construire, cota actuala 1/1, cota initiala 1/1 1) LIȚOI GHEORGHE 2) LIȚOI MARIA	A1.1, A1.2, A1.3, A1.4, A1.5

**C. Partea III. SARCINI .**

Inscrieri privind dezmembramintele dreptului de proprietate, drepturi reale de garanție și sarcini	Referințe
NU SUNT	

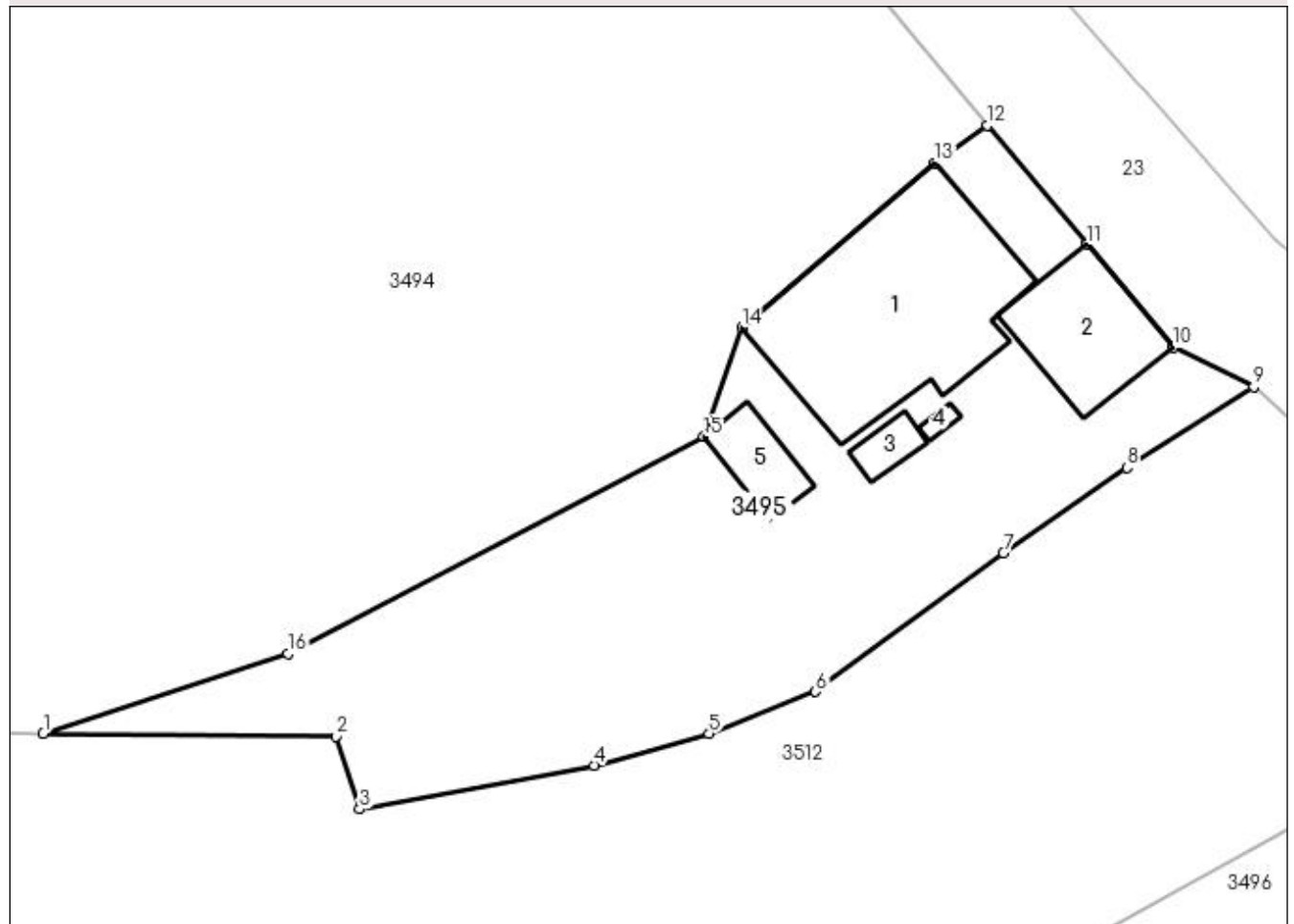
## Anexa Nr. 1 La Partea I

## Teren

Nr cadastral	Suprafața (mp)*	Observații / Referințe
80966	2.390	

\* Suprafața este determinată în planul de proiecție Stereo 70.

## DETALII LINIARE IMOBIL



## Date referitoare la teren

Crt	Categorie folosință	Intravilan	Suprafața (mp)	Tarla	Parcelă	Nr. topo	Observații / Referințe
1	curți constructii	NU	2.390	18	295	-	

## Date referitoare la construcții

Crt	Număr	Destinație construcție	Supraf. (mp)	Situație juridică	Observații / Referințe
A1.1		constructii anexa	368	Cu acte	Nr. niveluri:2; S. construita la sol:368 mp; S. construita desfasurata:736 mp;
A1.2		constructii anexa	133	Cu acte	Nr. niveluri:1; S. construita la sol:133 mp; S. construita desfasurata:133 mp;
A1.3		constructii anexa	23	Cu acte	Nr. niveluri:1; S. construita la sol:23 mp; S. construita desfasurata:23 mp;
A1.4		constructii anexa	6	Cu acte	Nr. niveluri:1; S. construita la sol:6 mp; S. construita desfasurata:6 mp;
A1.5		constructii anexa	52	Cu acte	Nr. niveluri:1; S. construita la sol:52 mp; S. construita desfasurata:52 mp;

## Lungime Segmente

1) Valorile lungimilor segmentelor sunt obținute din proiecție în plan.

Punct început	X / Y	Punct sfârșit	X / Y	Lungime segment (** (m)
---------------	-------	---------------	-------	-------------------------

Punct început	X / Y	Punct sfârșit	X / Y	Lungime segment (** (m)
1	509.341,07 419.539,76	2	509.368,366 419.539,511	27.297
2	509.368,366 419.539,511	3	509.370,584 419.532,709	7.154
3	509.370,584 419.532,709	4	509.392,452 419.536,813	22.25
4	509.392,452 419.536,813	5	509.403,156 419.539,778	11.107
5	509.403,156 419.539,778	6	509.413,112 419.543,682	10.694
6	509.413,112 419.543,682	7	509.430,644 419.556,627	21.793
7	509.430,644 419.556,627	8	509.442,153 419.564,568	13.983
8	509.442,153 419.564,568	9	509.453,972 419.572,095	14.012
9	509.453,972 419.572,095	10	509.446,453 419.575,777	8.372
10	509.446,453 419.575,777	11	509.438,389 419.585,381	12.541
11	509.438,389 419.585,381	12	509.429,153 419.596,505	14.458
12	509.429,153 419.596,505	13	509.424,216 419.592,988	6.062
13	509.424,216 419.592,988	14	509.406,204 419.577,643	23.662
14	509.406,204 419.577,643	15	509.402,69 419.567,46	10.772
15	509.402,69 419.567,46	16	509.363,89 419.547,206	43.768
16	509.363,89 419.547,206	1	509.341,07 419.539,76	24.004

\*\* Lungimile segmentelor sunt determinate în planul de proiecție Stereo 70 și sunt rotunjite la 1 milimetru.

\*\*\* Distanța dintre puncte este formată din segmente cumulate ce sunt mai mici decât valoarea 1 milimetru.





**DATE DESPRE IMOBILUL NR. 3496**

Oficiul de Cadastru și Publicitate Imobiliară ARGES  
Biroul de Cadastru și Publicitate Imobiliară Campulung

**A. Partea I. Descrierea imobilului**

TEREN Intravilan

Adresa: Loc. Valea Mare Pravat, Jud. Arges, Punct Argesel

Nr. Crt	Nr cadastral Nr. topografic	Suprafața* (mp)	Observații / Referințe
A1	81642	3.233	Sector cadastral:36 Teren neimprejmuit;

**B. Partea II. Proprietari și acte**

Inscrieri privitoare la dreptul de proprietate și alte drepturi reale	Referințe
<b>17487 / 17/10/2018</b>	
Act Notarial nr. 4059, din 04/10/2006 emis de BNP Granciu Aurel (act administrativ nr 4267 din 21.11.2018, emis de PRIMARIA COMUNEI VALEA MARE PRAVAT;act administrativ nr 4268 din 21.11.2018, emis de PRIMARIA COMUNEI VALEA MARE PRAVAT;act administrativ nr 3485 din 18.09.2018, emis de Primaria Valea Mare Pravat;act administrativ nr 3485 din 18.09.2018, emis de Primaria Valea Mare Pravat);	
B1	A1
Intabulare, drept de PROPRIETATE-bun propriu, dobandit prin Conventie, cota actuala 1/1, cota initiala 1/1 1) OLTEANU MARIANA	

**C. Partea III. SARCINI .**

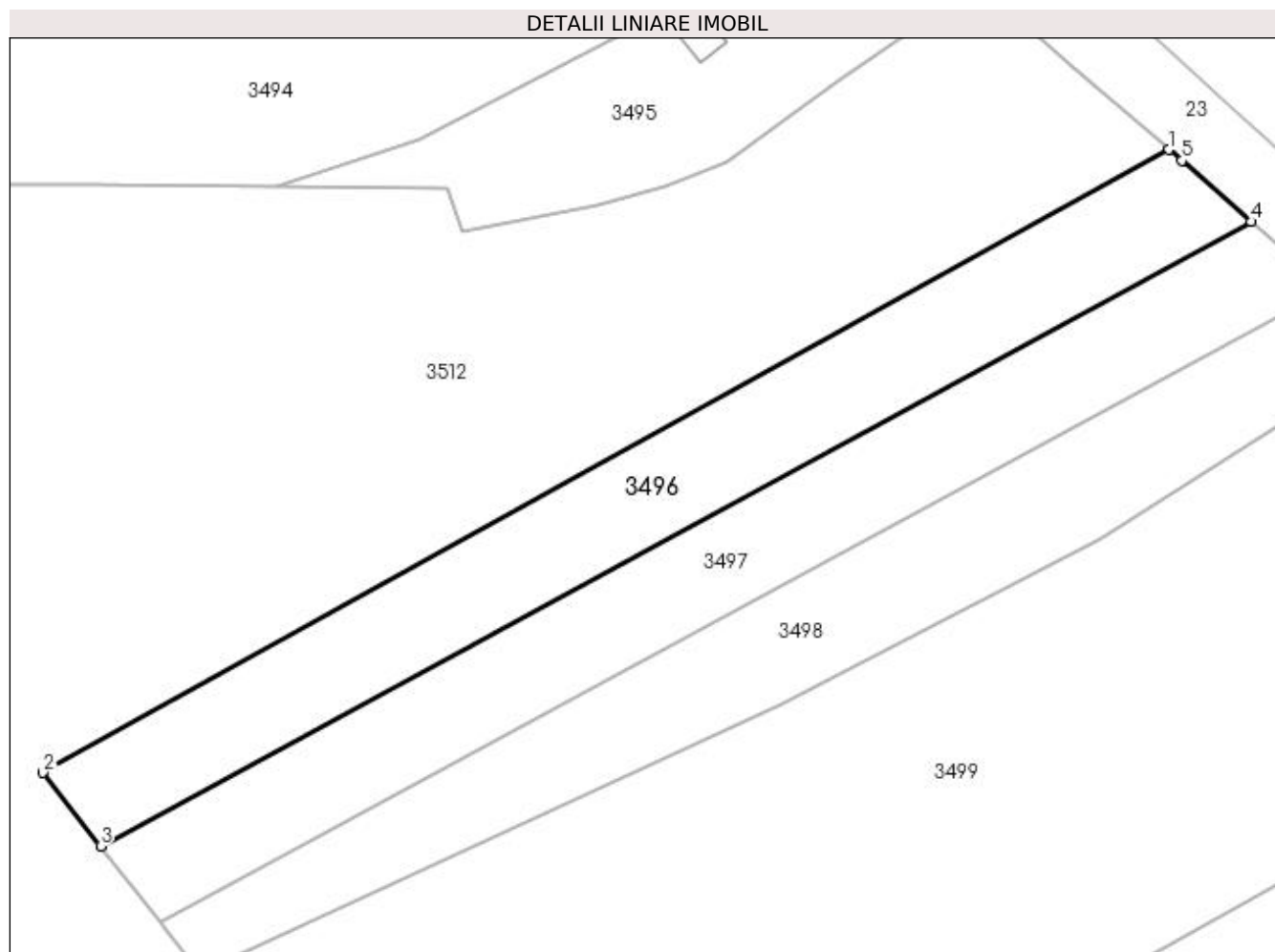
Inscrieri privind dezmembramintele dreptului de proprietate, drepturi reale de garanție și sarcini	Referințe
NU SUNT	

## Anexa Nr. 1 La Partea I

## Teren

Nr cadastral	Suprafața (mp)*	Observații / Referințe
81642	3.233	

\* Suprafața este determinată în planul de proiecție Stereo 70.



## Date referitoare la teren

Crt	Categorie folosință	Intra vilan	Suprafața (mp)	Tarla	Parcelă	Nr. topo	Observații / Referințe
1	livada	DA	3.233	18	295	-	

## Lungime Segmente

1) Valorile lungimilor segmentelor sunt obținute din proiecție în plan.

Punct început	X / Y	Punct sfârșit	X / Y	Lungime segment (** (m)
1	509.483,862 419.545,693	2	509.303,586 419.445,97	206.02
2	509.303,586 419.445,97	3	509.312,781 419.434,233	14.91
3	509.312,781 419.434,233	4	509.497,01 419.534,193	209.6
4	509.497,01 419.534,193	5	509.485,905 419.543,926	14.767
5	509.485,905 419.543,926	1	509.483,862 419.545,693	2.701

**\*\* Lungimile segmentelor sunt determinate în planul de proiecție Stereo 70 și sunt rotunjite la 1 milimetru.**

**\*\*\* Distanța dintre puncte este formată din segmente cumulate ce sunt mai mici decât valoarea 1 milimetru.**



**DATE DESPRE IMOBILUL NR. 3497**

Oficiul de Cadastru și Publicitate Imobiliară ARGES  
Biroul de Cadastru și Publicitate Imobiliară Campulung

**A. Partea I. Descrierea imobilului**

TEREN Intravilan

Adresa: Loc. Valea Mare Pravat, Jud. Arges, Punct Argesel

Nr. Crt	Nr cadastral Nr. topografic	Suprafața* (mp)	Observații / Referințe
A1	81646	3.233	Sector cadastral:36 Teren neimprejmut;

**B. Partea II. Proprietari și acte**

Inscrieri privitoare la dreptul de proprietate și alte drepturi reale		Referințe
<b>18531 / 02/11/2018</b>		
Act Notarial nr. 445, din 18/02/2003 emis de notar public Duinea Dumitru (act administrativ nr 4031 din 30.10.2018, emis de Primaria Valea Mare Pravat;act notarial nr 627 din 20.02.2003, emis de BNP Duinea Dumitru;act administrativ nr 4032 din 31.10.2018, emis de Primaria Valea Mare Pravat);		
B1	Intabulare, drept de PROPRIETATE, dobandit prin lesire Din Indiviziune, cota actuala 1/1, cota initiala 1/1 1) AXINTESCU ALEXANDRA 2) AXINTESCU PAUL CRISTIAN 3) AXINTESCU NICOLETA RUXANDRA	A1

**C. Partea III. SARCINI .**

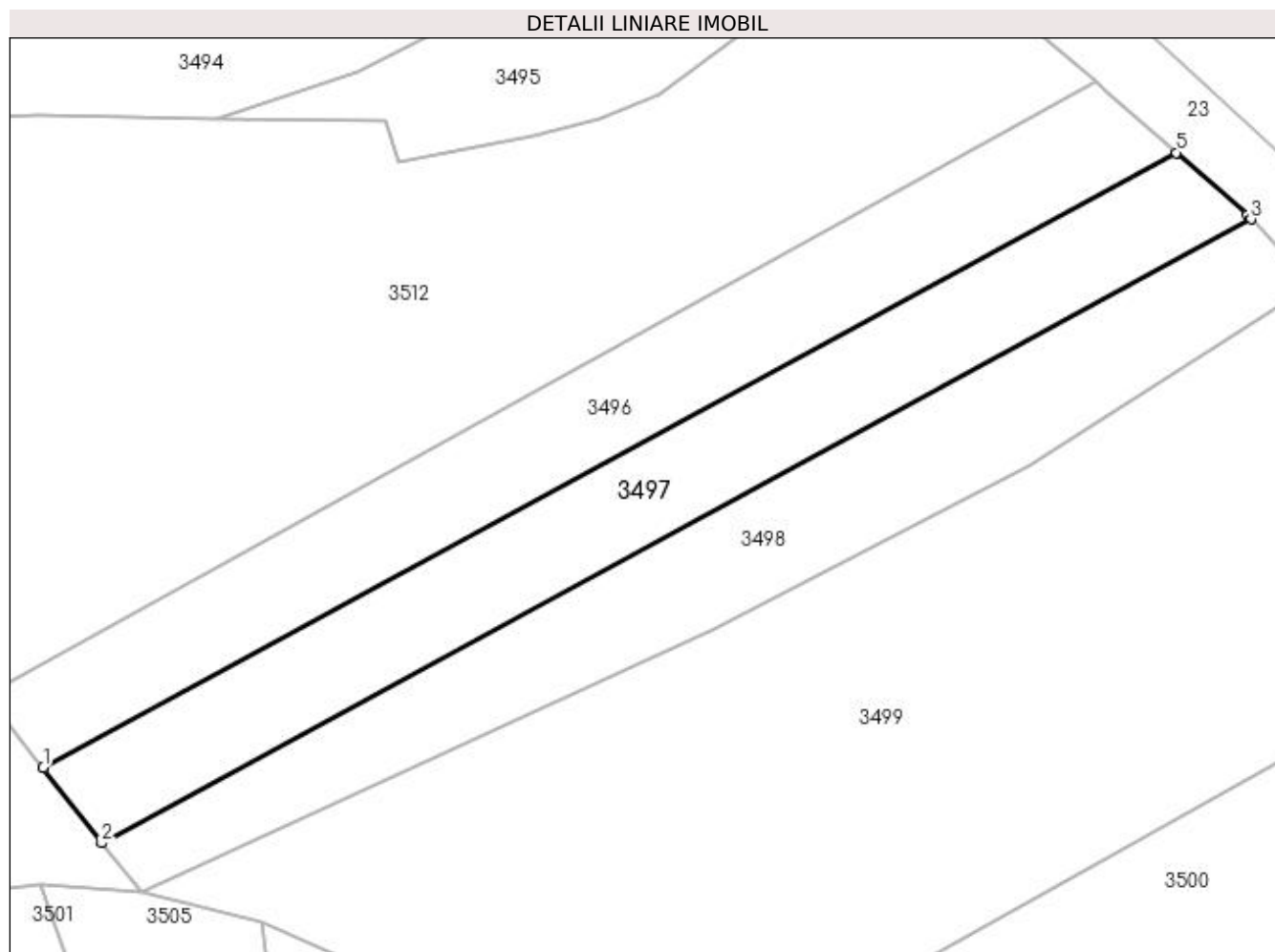
Inscrieri privind dezmembramintele dreptului de proprietate, drepturi reale de garanție și sarcini	Referințe
NU SUNT	

## Anexa Nr. 1 La Partea I

## Teren

Nr cadastral	Suprafața (mp)*	Observații / Referințe
81646	3.233	

\* Suprafața este determinată în planul de proiecție Stereo 70.



## Date referitoare la teren

Crt	Categorie folosință	Intravilan	Suprafața (mp)	Tarla	Parcelă	Nr. topo	Observații / Referințe
1	livada	DA	3.233	18	295	-	

## Lungime Segmente

1) Valorile lungimilor segmentelor sunt obținute din proiecție în plan.

Punct început	X / Y	Punct sfârșit	X / Y	Lungime segment (** (m)
1	509.312,781 419.434,233	2	509.322,319 419.421,988	15.521
2	509.322,319 419.421,988	3	509.509,195 419.523,385	212.612
3	509.509,195 419.523,385	4	509.508,562 419.524,068	0.931
4	509.508,562 419.524,068	5	509.497,01 419.534,193	15.361
5	509.497,01 419.534,193	1	509.312,781 419.434,233	209.6

**\*\* Lungimile segmentelor sunt determinate în planul de proiecție Stereo 70 și sunt rotunjite la 1 milimetru.**

**\*\*\* Distanța dintre puncte este formată din segmente cumulate ce sunt mai mici decât valoarea 1 milimetru.**





**DATE DESPRE IMOBILUL NR. 3498**

Oficiul de Cadastru și Publicitate Imobiliară ARGES  
Biroul de Cadastru și Publicitate Imobiliară Campulung

**A. Partea I. Descrierea imobilului**

TEREN Intravilan

Adresa: Loc. Valea Mare Pravat, Jud. Arges, Punct Argesel

Nr. Crt	Nr cadastral Nr. topografic	Suprafața* (mp)	Observații / Referințe
A1	81641	3.233	Sector cadastral:36 Teren neimprijmit;

**B. Partea II. Proprietari și acte**

Inscrieri privitoare la dreptul de proprietate și alte drepturi reale		Referințe
<b>17486 / 17/10/2018</b>		
Act Notarial nr. 445, din 18/02/2003 emis de BNP Duinea Dumitru (act administrativ nr 4269 din 21.11.2018, emis de PRIMARIA COMUNEI VALEA MARE PRAVAT;act notarial nr 627 din 20.02.2003, emis de notar public Dumitru Duinea;act administrativ nr 3485 din 18.09.2018, emis de Primaria Valea Mare Pravat;act administrativ nr 3485 din 18.09.2018, emis de Primaria Valea Mare Pravat;act administrativ nr 4266 din 21.11.2018, emis de PRIMARIA COMUNEI VALEA MARE PRAVAT);		
B1	Intabulare, drept de PROPRIETATE-bun propriu, dobandit prin lesire Din Indiviziune, cota actuala 1/1, cota initiala 1/1 1) OLTEANU MARIANA	A1

**C. Partea III. SARCINI .**

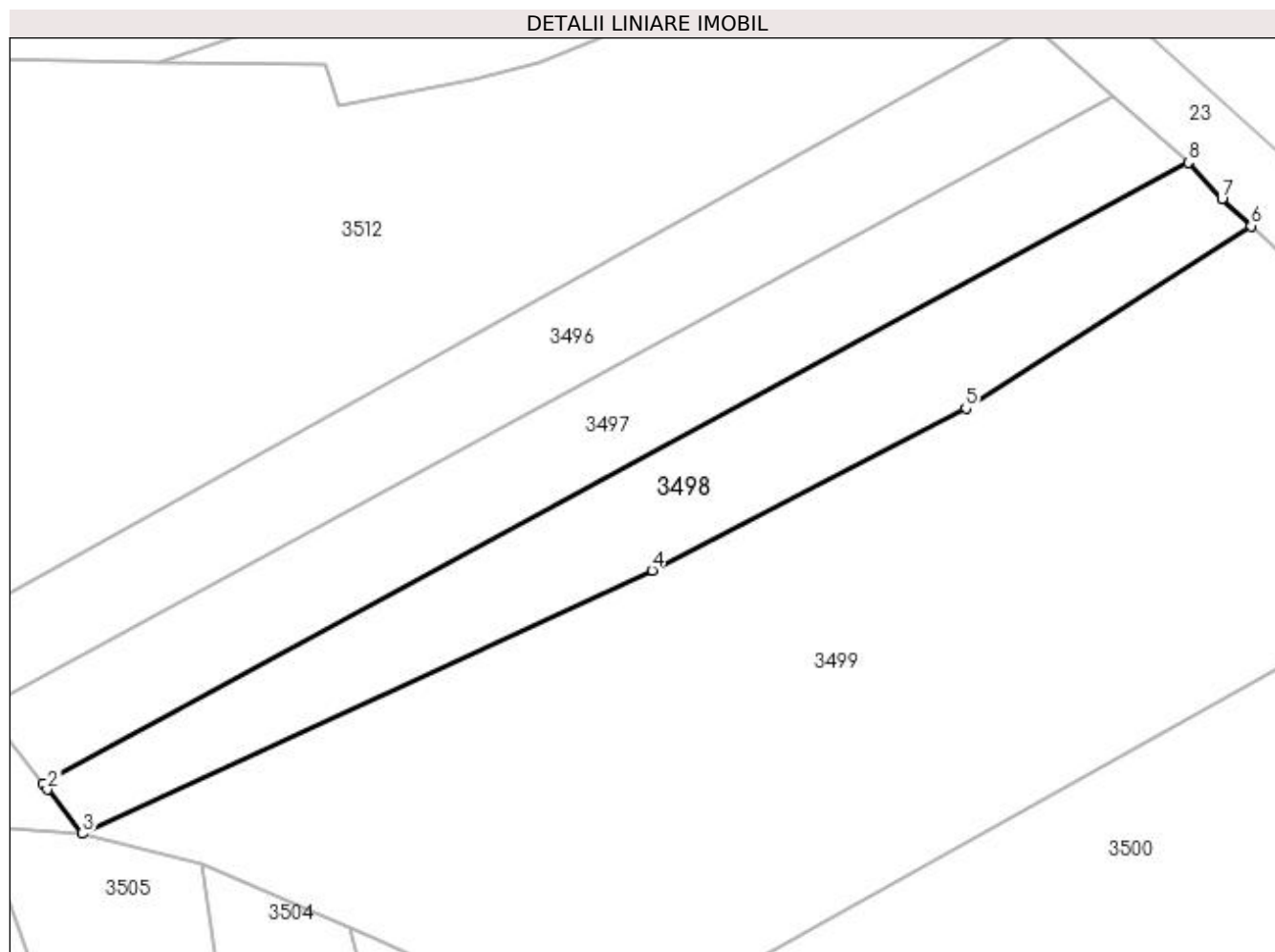
Inscrieri privind dezmembramintele dreptului de proprietate, drepturi reale de garanție și sarcini	Referințe
NU SUNT	

## Anexa Nr. 1 La Partea I

## Teren

Nr cadastral	Suprafața (mp)*	Observații / Referințe
81641	3.233	

\* Suprafața este determinată în planul de proiecție Stereo 70.



## Date referitoare la teren

Crt	Categorie folosință	Intra vilan	Suprafața (mp)	Tarla	Parcelă	Nr. topo	Observații / Referințe
1	livada	DA	3.233	18	295	-	

## Lungime Segmente

1) Valorile lungimilor segmentelor sunt obținute din proiecție în plan.

Punct început	X / Y	Punct sfârșit	X / Y	Lungime segment (** (m)
1	509.322,319 419.421,988	2	509.323,014 419.421,096	1.131
2	509.323,014 419.421,096	3	509.328,738 419.413,921	9.178
3	509.328,738 419.413,921	4	509.421,683 419.456,852	102.381
4	509.421,683 419.456,852	5	509.472,918 419.483,282	57.65
5	509.472,918 419.483,282	6	509.519,465 419.513,0	55.225

Punct început	X / Y	Punct sfârșit	X / Y	Lungime segment (** (m)
6	509.519,465 419.513,0	7	509.514,699 419.517,446	6.518
7	509.514,699 419.517,446	8	509.509,195 419.523,385	8.097
8	509.509,195 419.523,385	1	509.322,319 419.421,988	212.612

\*\* Lungimile segmentelor sunt determinate în planul de proiecție Stereo 70 și sunt rotunjite la 1 milimetru.

\*\*\* Distanța dintre puncte este formată din segmente cumulate ce sunt mai mici decât valoarea 1 milimetru.



**DATE DESPRE IMOBILUL NR. 3499**

Oficiul de Cadastru și Publicitate Imobiliară ARGES  
Biroul de Cadastru și Publicitate Imobiliară Campulung

**A. Partea I. Descrierea imobilului**

TEREN Intravilan

Adresa: Loc. Valea Mare Pravăț, Jud. Arges, Punct Argeselu

Nr. Crt	Nr cadastral Nr. topografic	Suprafața* (mp)	Observații / Referințe
A1	82360	12.500	Sector cadastral:36 Teren neimprejmit;

**B. Partea II. Proprietari și acte**

Inscrieri privitoare la dreptul de proprietate și alte drepturi reale		Referințe
<b>9991 / 13/05/2021</b>		
Act Notarial nr. 1665, din 11/05/2021 emis de Simion Aurelia Maria;		
B1	Se infiinteaza cartea funciara 82360 a imobilului cu numarul cadastral 82360 / UAT Valea Mare Pravăț, rezultat din dezmembrarea imobilului cu numarul cadastral 82330 inscris in cartea funciara 82330;	A1
<b>10002 / 13/05/2021</b>		
Act Notarial nr. 1668, din 11/05/2021 emis de Simion Aurelia Maria;		
B7	Intabulare, drept de PROPRIETATE- bun propriu, dobandit prin Conventie, cota actuala 1/1, cota initiala 1/1 1) LITOI GHEORGHE, necasatorit	A1

**C. Partea III. SARCINI .**

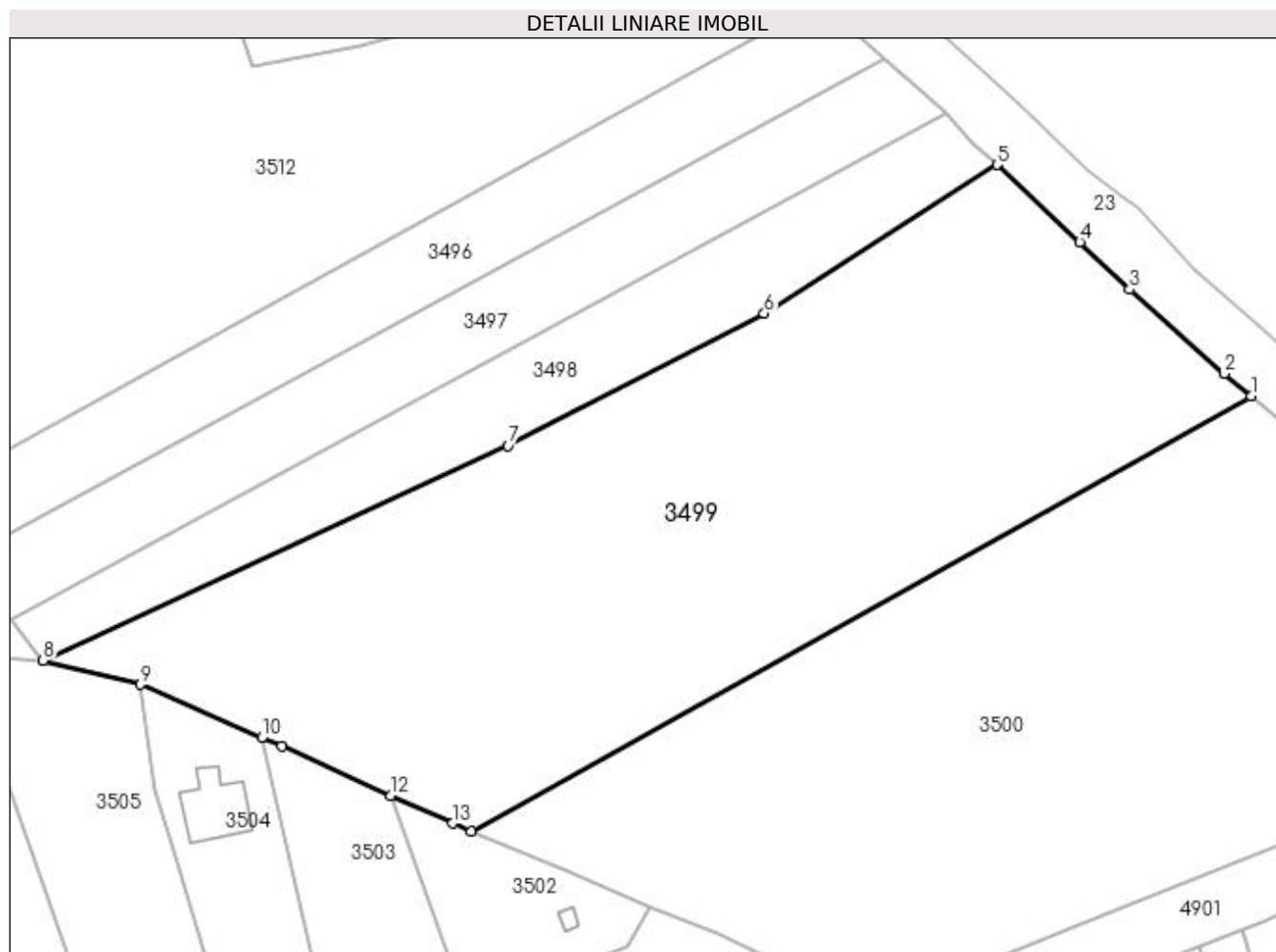
Inscrieri privind dezmembramintele dreptului de proprietate, drepturi reale de garanție și sarcini	Referințe
NU SUNT	

## Anexa Nr. 1 La Partea I

## Teren

Nr cadastral	Suprafața (mp)*	Observații / Referințe
82360	12.500	

\* Suprafața este determinată în planul de proiecție Stereo 70.



## Date referitoare la teren

Crt	Categorie folosință	Intra vilan	Suprafața (mp)	Tarla	Parcelă	Nr. topo	Observații / Referințe
1	livada	DA	12.500	18	295	-	În act se regasește T17

## Lungime Segmente

1) Valorile lungimilor segmentelor sunt obținute din proiecție în plan.

Punct început	X / Y	Punct sfârșit	X / Y	Lungime segment (** (m)
1	509.570,28 419.466,727	2	509.564,9 419.471,28	7.048
2	509.564,9 419.471,28	3	509.545,997 419.488,094	25.299
3	509.545,997 419.488,094	4	509.536,035 419.497,544	13.731
4	509.536,035 419.497,544	5	509.519,465 419.513,0	22.659
5	509.519,465 419.513,0	6	509.472,918 419.483,282	55.225

Punct început	X / Y	Punct sfârșit	X / Y	Lungime segment (** (m)
6	509.472,918 419.483,282	7	509.421,683 419.456,852	57.65
7	509.421,683 419.456,852	8	509.328,738 419.413,921	102.381
8	509.328,738 419.413,921	9	509.348,224 419.409,115	20.07
9	509.348,224 419.409,115	10	509.372,517 419.398,575	26.481
10	509.372,517 419.398,575	11	509.376,539 419.396,83	4.384
11	509.376,539 419.396,83	12	509.398,31 419.386,958	23.905
12	509.398,31 419.386,958	13	509.410,639 419.381,367	13.537
13	509.410,639 419.381,367	14	509.414,327 419.379,803	4.006
14	509.414,327 419.379,803	1	509.570,28 419.466,727	178.542

\*\* Lungimile segmentelor sunt determinate în planul de proiecție Stereo 70 și sunt rotunjite la 1 milimetru.

\*\*\* Distanța dintre puncte este formată din segmente cumulate ce sunt mai mici decât valoarea 1 milimetru.





**DATE DESPRE IMOBILUL NR. 3500**

Oficiul de Cadastru și Publicitate Imobiliară ARGES  
Biroul de Cadastru și Publicitate Imobiliară Campulung

**A. Partea I. Descrierea imobilului**

TEREN Intravilan

Adresa: Loc. Selari, Jud. Arges, Punct Argeselu

Nr. Crt	Nr cadastral Nr. topografic	Suprafața* (mp)	Observații / Referințe
A1	82359	12.500	Sector cadastral:36 Teren neimprejmit;

**B. Partea II. Proprietari și acte**

Inscrieri privitoare la dreptul de proprietate și alte drepturi reale		Referințe
<b>9991 / 13/05/2021</b>		
Act Notarial nr. 1665, din 11/05/2021 emis de Simion Aurelia Maria;		
B1	Se infiinteaza cartea funciara 82359 a imobilului cu numarul cadastral 82359 / UAT Valea Mare Pravăţ, rezultat din dezmembrarea imobilului cu numarul cadastral 82330 inscris in cartea funciara 82330;	A1
<b>22677 / 22/10/2021</b>		
Act Notarial nr. 4365, din 21/10/2021 emis de Simion Aurelia Maria;		
B7	Intabulare, drept de PROPRIETATE- bun comun, dobandit prin Conventie, cota actuala 1/1, cota initiala 1/1 1) TIGAU MARIAN, casatorit cu 2) TIGAU GEORGETA CERASELA	A1

**C. Partea III. SARCINI .**

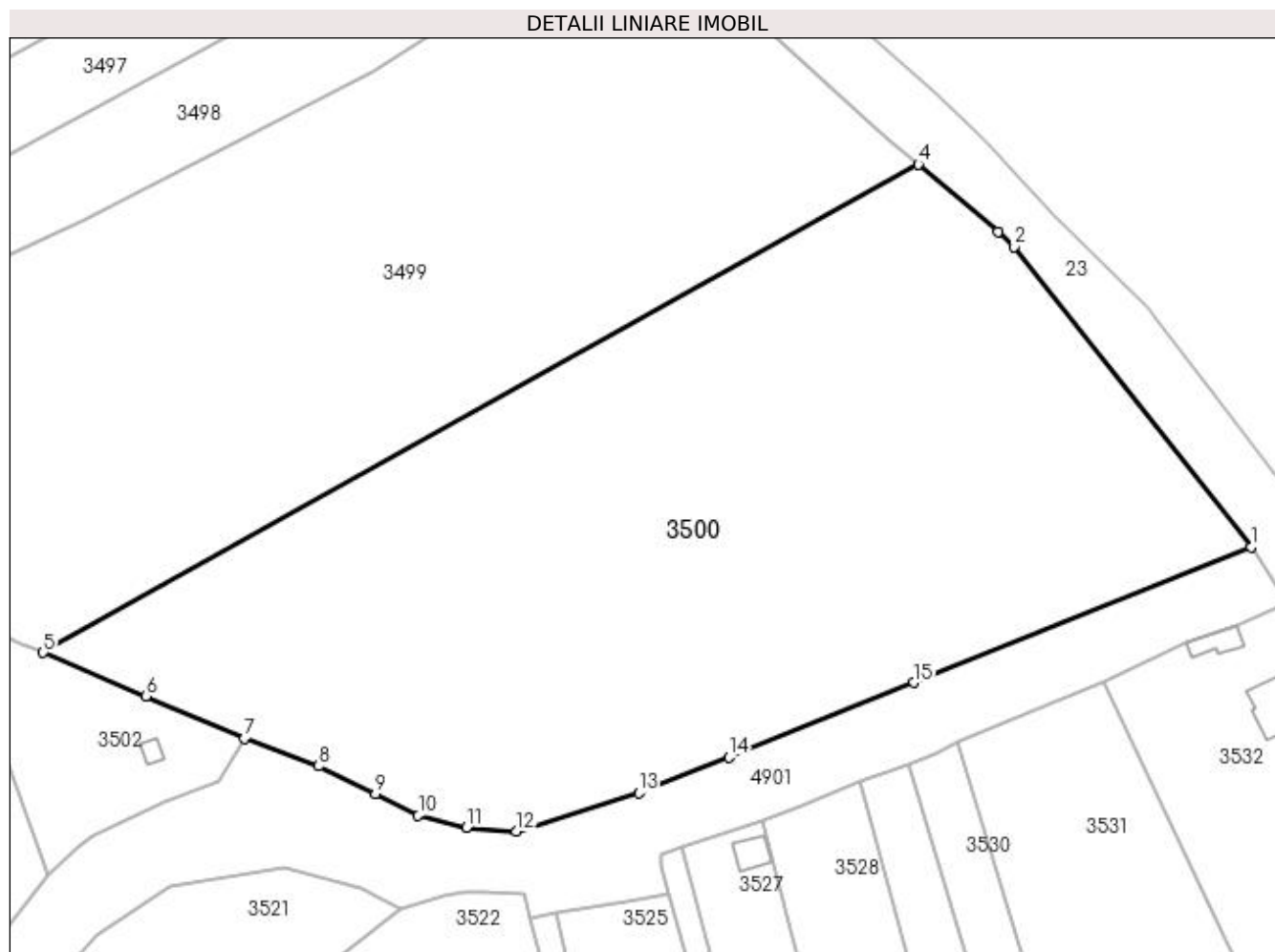
Inscrieri privind dezmembramintele dreptului de proprietate, drepturi reale de garanție și sarcini	Referințe
NU SUNT	

## Anexa Nr. 1 La Partea I

## Teren

Nr cadastral	Suprafața (mp)*	Observații / Referințe
82359	12.500	

\* Suprafața este determinată în planul de proiecție Stereo 70.



## Date referitoare la teren

Crt	Categorie folosință	Intra vilan	Suprafața (mp)	Tarla	Parcelă	Nr. topo	Observații / Referințe
1	livada	DA	12.500	18	295	-	În act se regăsește T17

## Lungime Segmente

1) Valorile lungimilor segmentelor sunt obținute din proiecție în plan.

Punct început	X / Y	Punct sfârșit	X / Y	Lungime segment (** (m)
1	509.629,511 419.398,566	2	509.587,286 419.452,027	68.125
2	509.587,286 419.452,027	3	509.584,483 419.454,709	3.879
3	509.584,483 419.454,709	4	509.570,28 419.466,727	18.605
4	509.570,28 419.466,727	5	509.414,327 419.379,803	178.542
5	509.414,327 419.379,803	6	509.432,668 419.372,024	19.922

Punct început	X / Y	Punct sfârșit	X / Y	Lungime segment (** (m)
6	509.432,668 419.372,024	7	509.450,214 419.364,516	19.085
7	509.450,214 419.364,516	8	509.463,409 419.359,559	14.095
8	509.463,409 419.359,559	9	509.473,515 419.354,653	11.234
9	509.473,515 419.354,653	10	509.481,154 419.350,756	8.576
10	509.481,154 419.350,756	11	509.489,76 419.348,689	8.851
11	509.489,76 419.348,689	12	509.498,656 419.347,926	8.929
12	509.498,656 419.347,926	13	509.520,428 419.354,794	22.83
13	509.520,428 419.354,794	14	509.536,477 419.361,114	17.249
14	509.536,477 419.361,114	15	509.569,394 419.374,461	35.52
15	509.569,394 419.374,461	1	509.629,511 419.398,566	64.77

\*\* Lungimile segmentelor sunt determinate în planul de proiecție Stereo 70 și sunt rotunjite la 1 milimetru.

\*\*\* Distanța dintre puncte este formată din segmente cumulate ce sunt mai mici decât valoarea 1 milimetru.



**DATE DESPRE IMOBILUL NR. 3501**

Oficiul de Cadastru și Publicitate Imobiliară ARGES  
Biroul de Cadastru și Publicitate Imobiliară Campulung

**A. Partea I. Descrierea imobilului**

TEREN Extravilan

Adresa: Jud. Arges

Nr. Crt	Nr cadastral Nr. topografic	Suprafața* (mp)	Observații / Referințe
A1		2.356	Sector cadastral:36 Teren neimprejmuit;

**B. Partea II. Proprietari și acte**

Inscrieri privitoare la dreptul de proprietate și alte drepturi reale	Referințe
/	
Act Normativ nr. 7, din 13/03/1996 emis de PARLAMENT (art. 13 alin. 15);	
B1	A1
Inscrierea provizorie, drept de PROPRIETATE, dobandit prin Lege, cota actuala 1/1, cota initiala 1/1 1) COMUNA VALEA MARE PRAVAT, CIF:5010196	

**C. Partea III. SARCINI .**

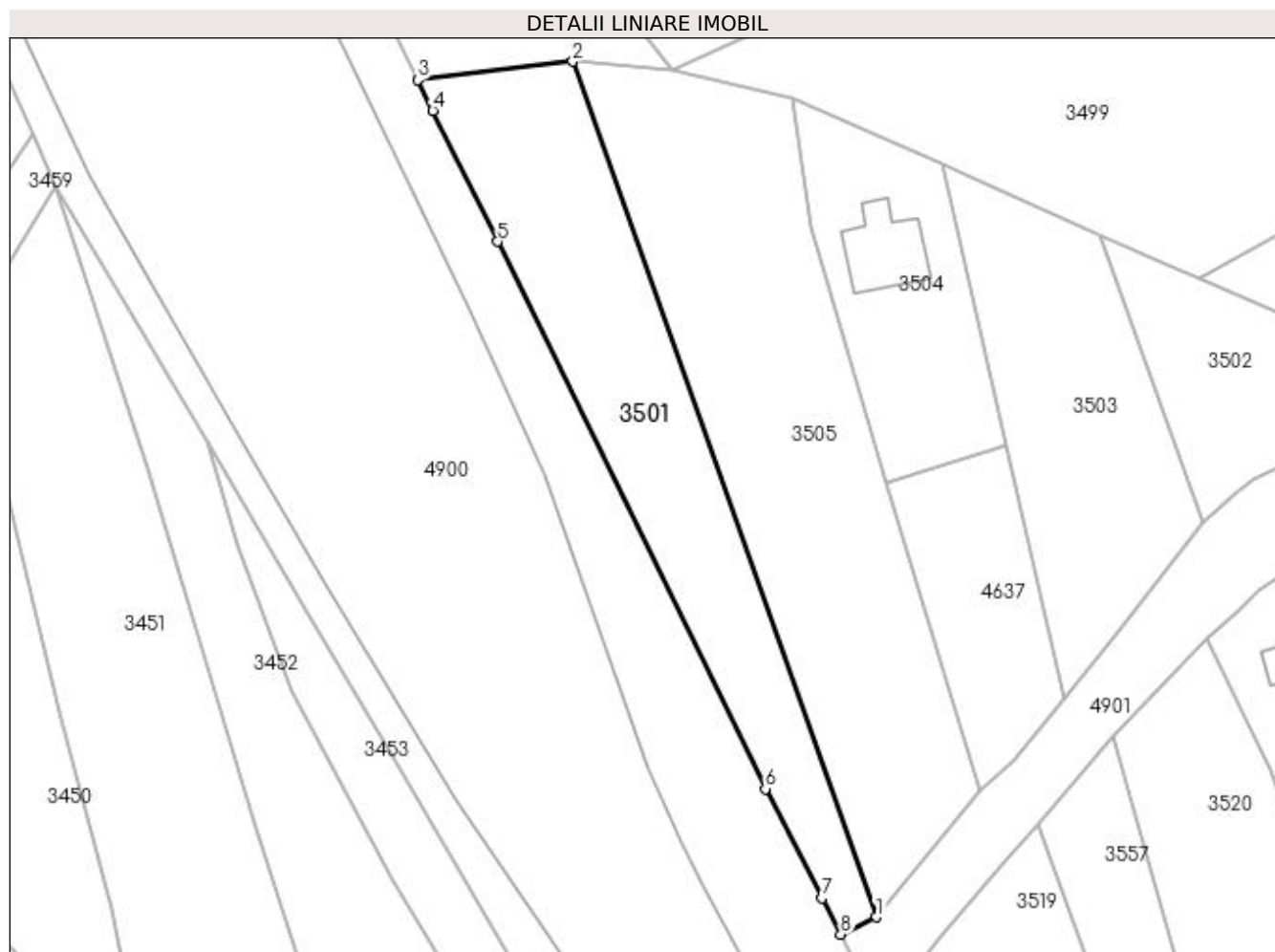
Inscrieri privind dezmembramintele dreptului de proprietate, drepturi reale de garanție și sarcini	Referințe
NU SUNT	

## Anexa Nr. 1 La Partea I

## Teren

Nr cadastral	Suprafața (mp)*	Observații / Referințe
	2.356	

\* Suprafața este determinată în planul de proiecție Stereo 70.



## Date referitoare la teren

Crt	Categorie folosință	Intra vilan	Suprafața (mp)	Tarla	Parcelă	Nr. topo	Observații / Referințe
1	faneata	NU	2.356	18	293	-	

## Lungime Segmente

1) Valorile lungimilor segmentelor sunt obținute din proiecție în plan.

Punct început	X / Y	Punct sfârșit	X / Y	Lungime segment (** (m)
1	509.361,846 419.276,031	2	509.312,443 419.415,211	147.688
2	509.312,443 419.415,211	3	509.287,254 419.412,188	25.37
3	509.287,254 419.412,188	4	509.289,696 419.407,249	5.51
4	509.289,696 419.407,249	5	509.300,234 419.385,937	23.775
5	509.300,234 419.385,937	6	509.343,807 419.296,906	99.122

Punct început	X / Y	Punct sfârșit	X / Y	Lungime segment (** (m)
6	509.343,807 419.296,906	7	509.353,022 419.279,156	19.999
7	509.353,022 419.279,156	8	509.356,091 419.273,246	6.659
8	509.356,091 419.273,246	1	509.361,846 419.276,031	6.393

\*\* Lungimile segmentelor sunt determinate în planul de proiecție Stereo 70 și sunt rotunjite la 1 milimetru.

\*\*\* Distanța dintre puncte este formată din segmente cumulate ce sunt mai mici decât valoarea 1 milimetru.





**DATE DESPRE IMOBILUL NR. 3502**

Oficiul de Cadastru și Publicitate Imobiliară ARGES  
Biroul de Cadastru și Publicitate Imobiliară Campulung

**A. Partea I. Descrierea imobilului**

TEREN Intravilan

Nr. CF vechi:605  
Nr. cadastral vechi:851

Adresa: Loc. Bilcesti, Jud. Arges, pct Caminul Casei

Nr. Crt	Nr cadastral Nr. topografic	Suprafata* (mp)	Observatii / Referinte
A1	81555	Din acte: 508 Masurata: 1.047	Sector cadastral:36 Teren imprejmuit;

**Construcții**

Crt	Nr cadastral Nr. topografic	Adresa	Observatii / Referinte
A1.1	81555-C1	Loc. Bilcesti, Jud. Arges, pct Caminul Casei	Nr. niveluri:1; S. construita la sol:12 mp; S. construita desfasurata:12 mp; Fosta C1

**B. Partea II. Proprietari și acte**

Inscrieri privitoare la dreptul de proprietate și alte drepturi reale		Referințe
<b>11635 / 12/07/2018</b>		
Act Notarial nr. 309, din 11/07/2018 emis de Tuluca Andrei;		
B5	Intabulare, drept de PROPRIETATE, dobandit prin Conventie, cota actuala 1/1, cota initiala 1/1 1) SOCIETATEA EXTREM CONSTRUCT ALPIN SRL, CIF:18014653	A1, A1.1
/		
Act Normativ nr. 7, din 13/03/1996 emis de PARLAMENT (art. 12 alin. 16);		
B6	Se radiază construcția C1 cu o suprafața de 56 mp, înscrisă prin încheierea nr.11635/12.07.2018, conform realității din teren	A1

**C. Partea III. SARCINI .**

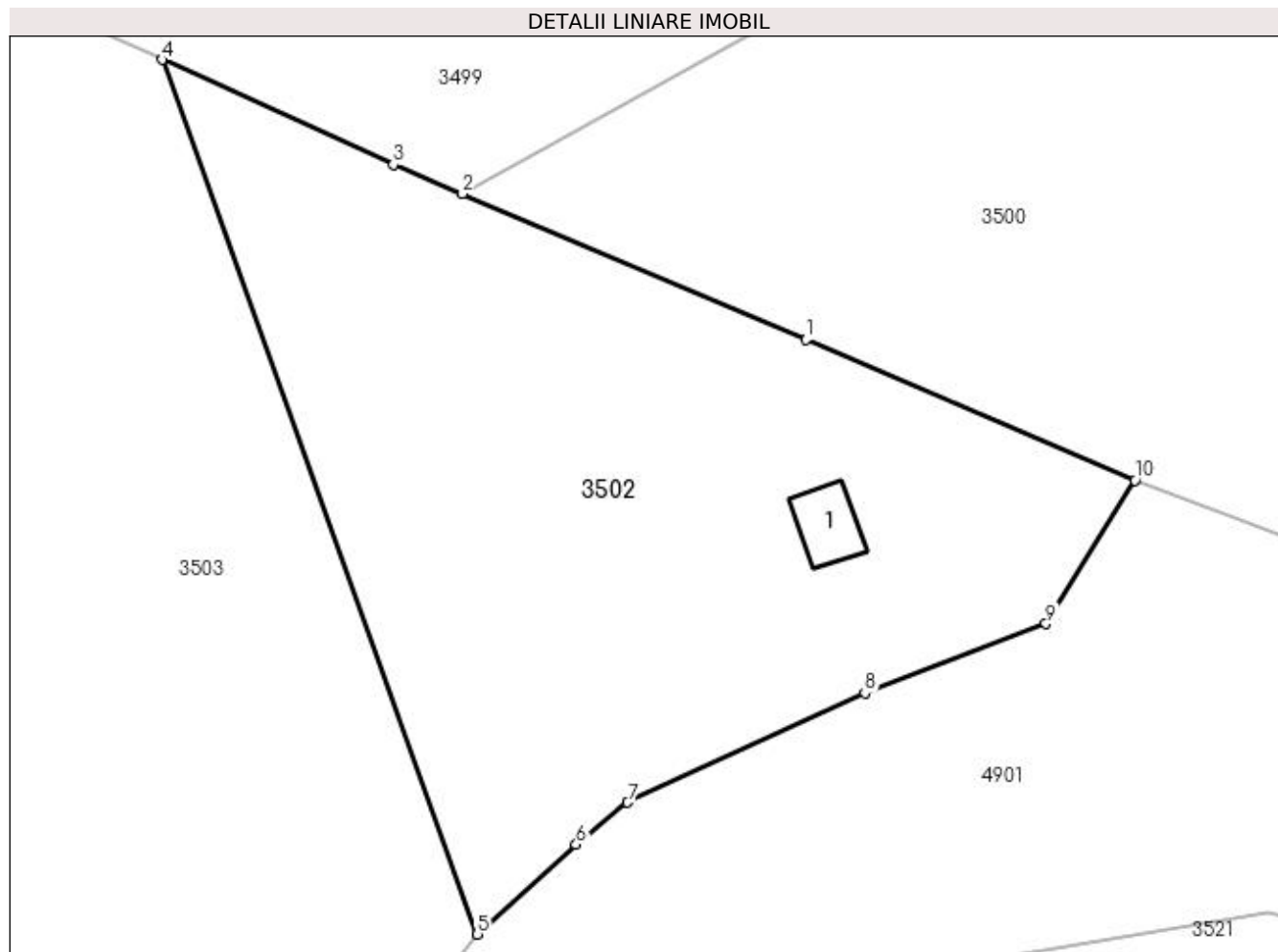
Inscrieri privind dezmembramintele dreptului de proprietate, drepturi reale de garanție și sarcini	Referințe
NU SUNT	

## Anexa Nr. 1 La Partea I

## Teren

Nr cadastral	Suprafața (mp)*	Observații / Referințe
81555	Din acte: 508 Masurata: 1.047	

\* Suprafața este determinată în planul de proiecție Stereo 70.



## Date referitoare la teren

Crt	Categorie folosință	Intravilan	Suprafața (mp)	Tarla	Parcelă	Nr. topo	Observații / Referințe
1	faneata	DA	1.047	18	605	-	

## Date referitoare la construcții

Crt	Număr	Destinație construcție	Supraf. (mp)	Situație juridică	Observații / Referințe
A1.1	81555-C1	construcții anexa	12	Cu acte	Nr. niveluri:1; S. construita la sol:12 mp; S. construita desfasurata:12 mp; Fosta C1

## Lungime Segmente

1) Valorile lungimilor segmentelor sunt obținute din proiecție în plan.

Punct început	X / Y	Punct sfârșit	X / Y	Lungime segment (** (m)
1	509.432,668 419.372,024	2	509.414,327 419.379,803	19.922
2	509.414,327 419.379,803	3	509.410,639 419.381,367	4.006
3	509.410,639 419.381,367	4	509.398,31 419.386,958	13.537
4	509.398,31 419.386,958	5	509.415,121 419.340,307	49.588

Punct început	X / Y	Punct sfârșit	X / Y	Lungime segment (** (m)
5	509.415,121 419.340,307	6	509.420,393 419.345,098	7.124
6	509.420,393 419.345,098	7	509.423,145 419.347,337	3.548
7	509.423,145 419.347,337	8	509.435,794 419.353,184	13.935
8	509.435,794 419.353,184	9	509.445,46 419.356,867	10.344
9	509.445,46 419.356,867	10	509.450,214 419.364,516	9.006
10	509.450,214 419.364,516	1	509.432,668 419.372,024	19.085

\*\* Lungimile segmentelor sunt determinate în planul de proiecție Stereo 70 și sunt rotunjite la 1 milimetru.

\*\*\* Distanța dintre puncte este formată din segmente cumulate ce sunt mai mici decât valoarea 1 milimetru.



**DATE DESPRE IMOBILUL NR. 3503**

Oficiul de Cadastru și Publicitate Imobiliară ARGES  
Biroul de Cadastru și Publicitate Imobiliară Campulung

**A. Partea I. Descrierea imobilului**

TEREN Necunoscut

Adresa: Loc. Fântânea, Str Fantanea I, Jud. Arges, punct"Bogatesti-Valea Moasii "

Nr. Crt	Nr cadastral Nr. topografic	Suprafața* (mp)	Observații / Referințe
A1	81290	Din acte: 1.455 Masurata: 1.782	Sector cadastral:36 Teren imprejmuit;

**B. Partea II. Proprietari și acte**

Inscrieri privitoare la dreptul de proprietate și alte drepturi reale		Referințe
<b>11639 / 12/07/2018</b>		
Act Notarial nr. 308, din 11/07/2018 emis de Tuluca Andrei;		
B4	Intabulare, drept de PROPRIETATE, dobandit prin Conventie, cota actuala 1/1, cota initiala 1/1 1) SOCIETATEA EXTREM CONSTRUCT ALPIN SRL, CIF:18014653	A1

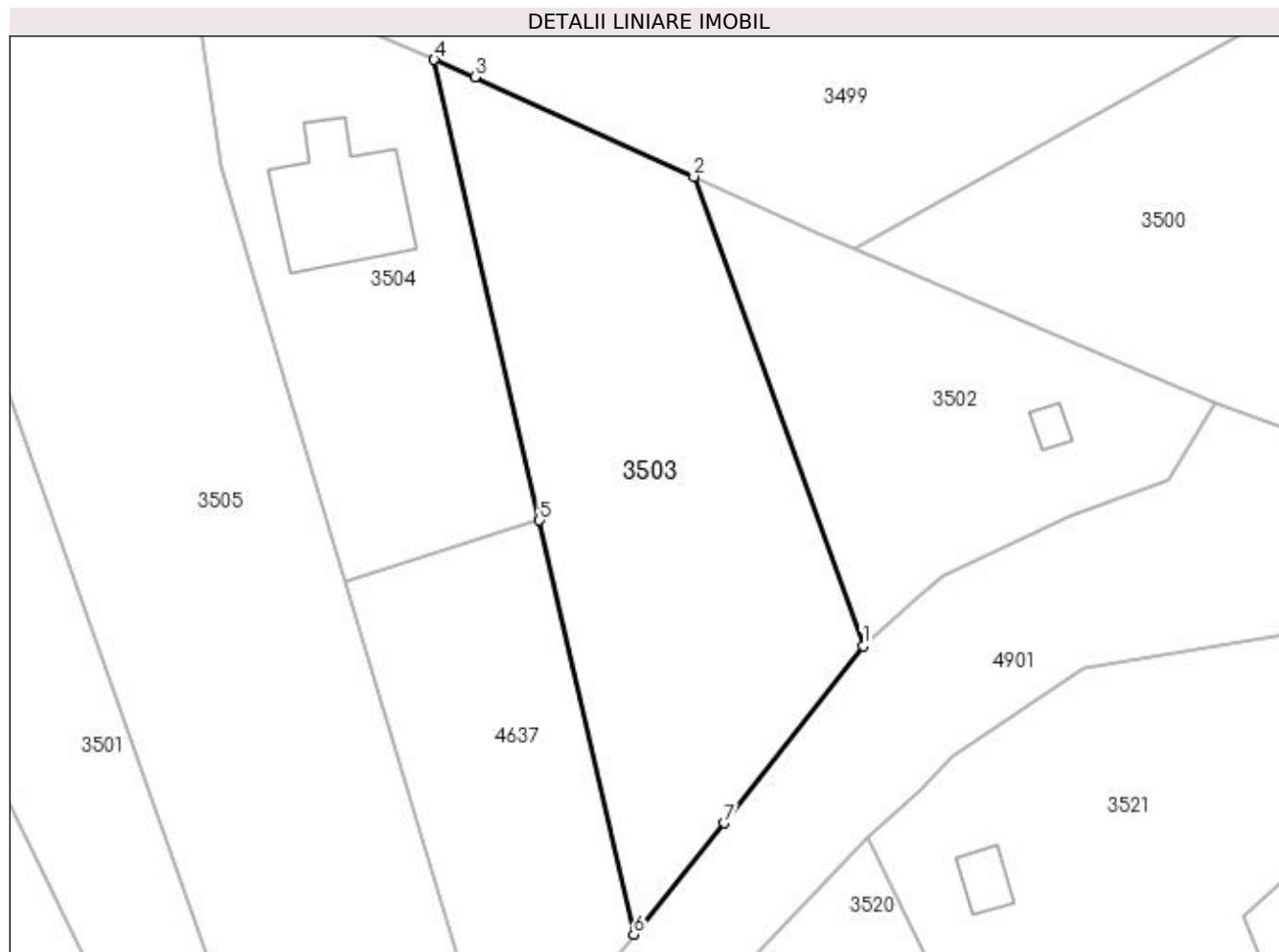
**C. Partea III. SARCINI .**

Inscrieri privind dezmembramintele dreptului de proprietate, drepturi reale de garanție și sarcini	Referințe
NU SUNT	

**Anexa Nr. 1 La Partea I****Teren**

Nr cadastral	Suprafața (mp)*	Observații / Referințe
81290	Din acte: 1.455 Masurata: 1.782	

\* Suprafața este determinată în planul de proiecție Stereo 70.

**Date referitoare la teren**

Crt	Categorie folosință	Intravilan	Suprafața (mp)	Tarla	Parcelă	Nr. topo	Observații / Referințe
1	faneata	DA	1.064	18	293	-	
2	ape statatoare	NU	718	18	293	-	LAC

**Lungime Segmente**

1) Valorile lungimilor segmentelor sunt obținute din proiecție în plan.

Punct început	X / Y	Punct sfârșit	X / Y	Lungime segment (** (m)
1	509.415,121 419.340,307	2	509.398,31 419.386,958	49.588
2	509.398,31 419.386,958	3	509.376,539 419.396,83	23.905
3	509.376,539 419.396,83	4	509.372,517 419.398,575	4.384
4	509.372,517 419.398,575	5	509.382,958 419.352,791	46.959

Punct început	X / Y	Punct sfârșit	X / Y	Lungime segment (** (m)
5	509.382,958 419.352,791	6	509.392,34 419.311,65	42.197
6	509.392,34 419.311,65	7	509.401,33 419.322,7	14.245
7	509.401,33 419.322,7	1	509.415,121 419.340,307	22.365

\*\* Lungimile segmentelor sunt determinate în planul de proiecție Stereo 70 și sunt rotunjite la 1 milimetru.

\*\*\* Distanța dintre puncte este formată din segmente cumulate ce sunt mai mici decât valoarea 1 milimetru.





**DATE DESPRE IMOBILUL NR. 3504**

Oficiul de Cadastru și Publicitate Imobiliară ARGES  
Biroul de Cadastru și Publicitate Imobiliară Campulung

**A. Partea I. Descrierea imobilului**

TEREN Extravilan

Nr. CF vechi:270  
Nr. cadastral vechi:448

Adresa: Jud. Arges, pct Valea Moasei

Nr. Crt	Nr cadastral Nr. topografic	Suprafata* (mp)	Observatii / Referinte
A1	81660	1.221	Sector cadastral:36 Teren neimprejmuit;

**Construcții**

Crt	Nr cadastral Nr. topografic	Adresa	Observatii / Referinte
A1.1		Jud. Arges, pct Valea Moasei	Nr. niveluri:3; S. construita la sol:148 mp; S. construita desfasurata:410 mp;

**B. Partea II. Proprietari și acte**

Inscrieri privitoare la dreptul de proprietate și alte drepturi reale		Referințe
<b>10135 / 10/06/2019</b>		
Act Notarial nr. 1135, din 07/06/2019 emis de Zipisi Cornelia;		
B4	Intabulare, drept de PROPRIETATE, dobandit prin Conventie, cota actuala 1/1, cota initiala 1/1 1) SOCIETATEA EXTREM CONSTRUCT ALPIN SRL, CIF:18014653	A1
/		
Act Normativ nr. 7, din 13/03/1996 emis de PARLAMENT (art. 12 alin. 16 );		
B5	Intabulare, drept de PROPRIETATE, dobandit prin Construire, cota actuala 1/1, cota initiala 1/1 1) SOCIETATEA EXTREM CONSTRUCT ALPIN SRL, CIF:18014653	A1.1

**C. Partea III. SARCINI .**

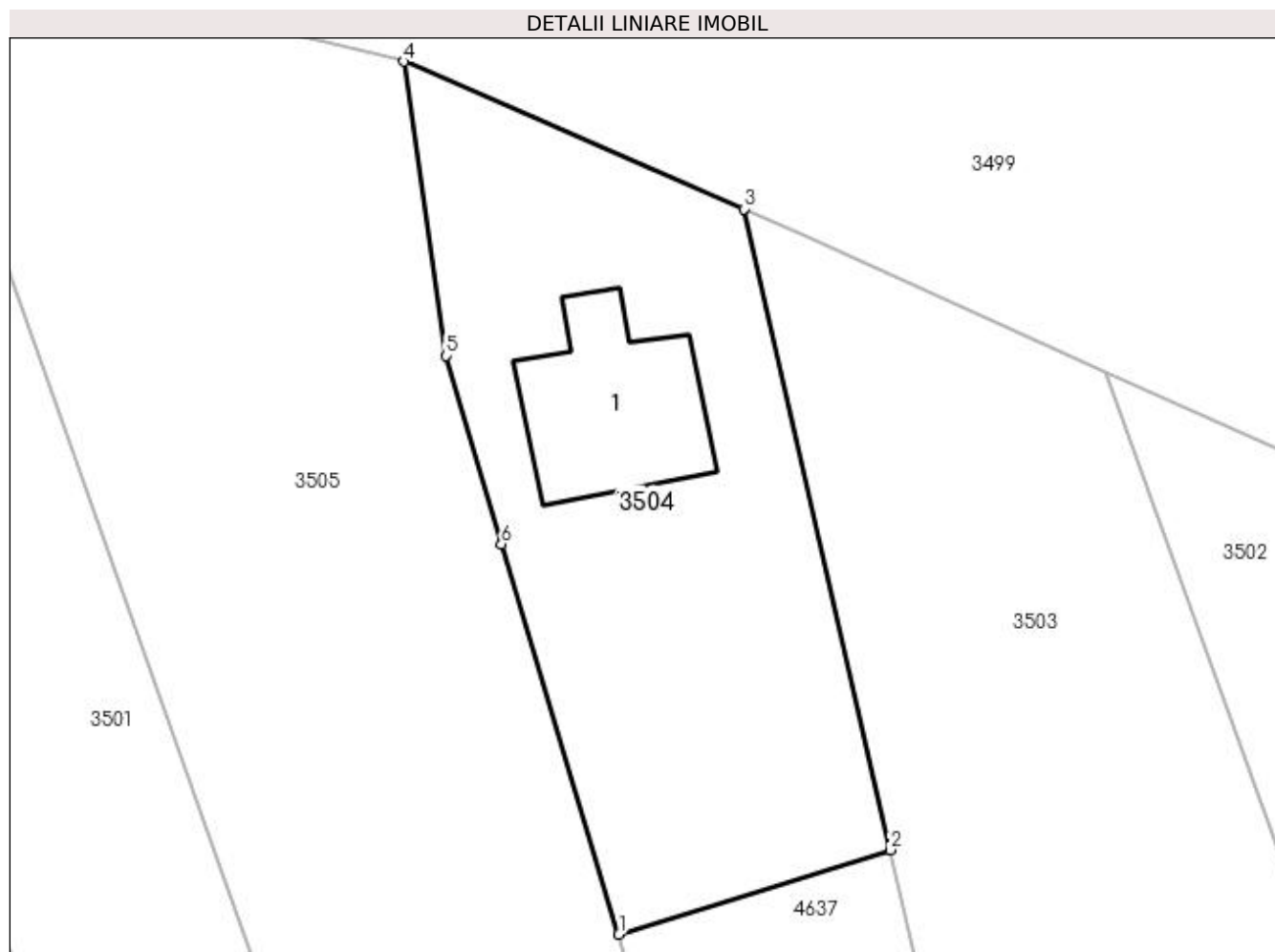
Inscrieri privind dezmembramintele dreptului de proprietate, drepturi reale de garanție și sarcini	Referințe
NU SUNT	

## Anexa Nr. 1 La Partea I

## Teren

Nr cadastral	Suprafața (mp)*	Observații / Referințe
81660	1.221	

\* Suprafața este determinată în planul de proiecție Stereo 70.



## Date referitoare la teren

Crt	Categorie folosință	Intra vilan	Suprafața (mp)	Tarla	Parcelă	Nr. topo	Observații / Referințe
1	curți constructii	NU	899	18	293	-	
2	faneata	NU	322	18	293	-	

## Date referitoare la construcții

Crt	Număr	Destinație construcție	Supraf. (mp)	Situație juridică	Observații / Referințe
A1.1		construcții de locuințe	148	Cu acte	Nr. niveluri:3; S. construita la sol:148 mp; S. construita desfasurata:410 mp;

## Lungime Segmente

1) Valorile lungimilor segmentelor sunt obținute din proiecție în plan.

Punct început	X / Y	Punct sfârșit	X / Y	Lungime segment (** (m)
1	509.363,574 419.346,756	2	509.382,958 419.352,791	20.302
2	509.382,958 419.352,791	3	509.372,517 419.398,575	46.959
3	509.372,517 419.398,575	4	509.348,224 419.409,115	26.481

Punct început	X / Y	Punct sfârșit	X / Y	Lungime segment (** (m)
4	509.348,224 419.409,115	5	509.351,225 419.388,081	21.247
5	509.351,225 419.388,081	6	509.355,168 419.374,641	14.006
6	509.355,168 419.374,641	1	509.363,574 419.346,756	29.124

\*\* Lungimile segmentelor sunt determinate în planul de proiecție Stereo 70 și sunt rotunjite la 1 milimetru.

\*\*\* Distanța dintre puncte este formată din segmente cumulate ce sunt mai mici decât valoarea 1 milimetru.



**DATE DESPRE IMOBILUL NR. 3505**

Oficiul de Cadastru și Publicitate Imobiliară ARGES  
Biroul de Cadastru și Publicitate Imobiliară Campulung

**A. Partea I. Descrierea imobilului**

TEREN Extravilan

Adresa: Jud. Arges

Nr. Crt	Nr cadastral Nr. topografic	Suprafața* (mp)	Observații / Referințe
A1		3.471	Sector cadastral:36 Teren neimprejmuit;

**B. Partea II. Proprietari și acte**

Inscrieri privitoare la dreptul de proprietate și alte drepturi reale		Referințe
/		
Act Normativ nr. 7, din 13/03/1996 emis de PARLAMENT (art. 13 alin. 15);		
B1	Inscrierea provizorie, drept de PROPRIETATE, dobandit prin Lege, cota actuala 1/1, cota initiala 1/1 1) COMUNA VALEA MARE PRAVAT, CIF:5010196	A1

**C. Partea III. SARCINI .**

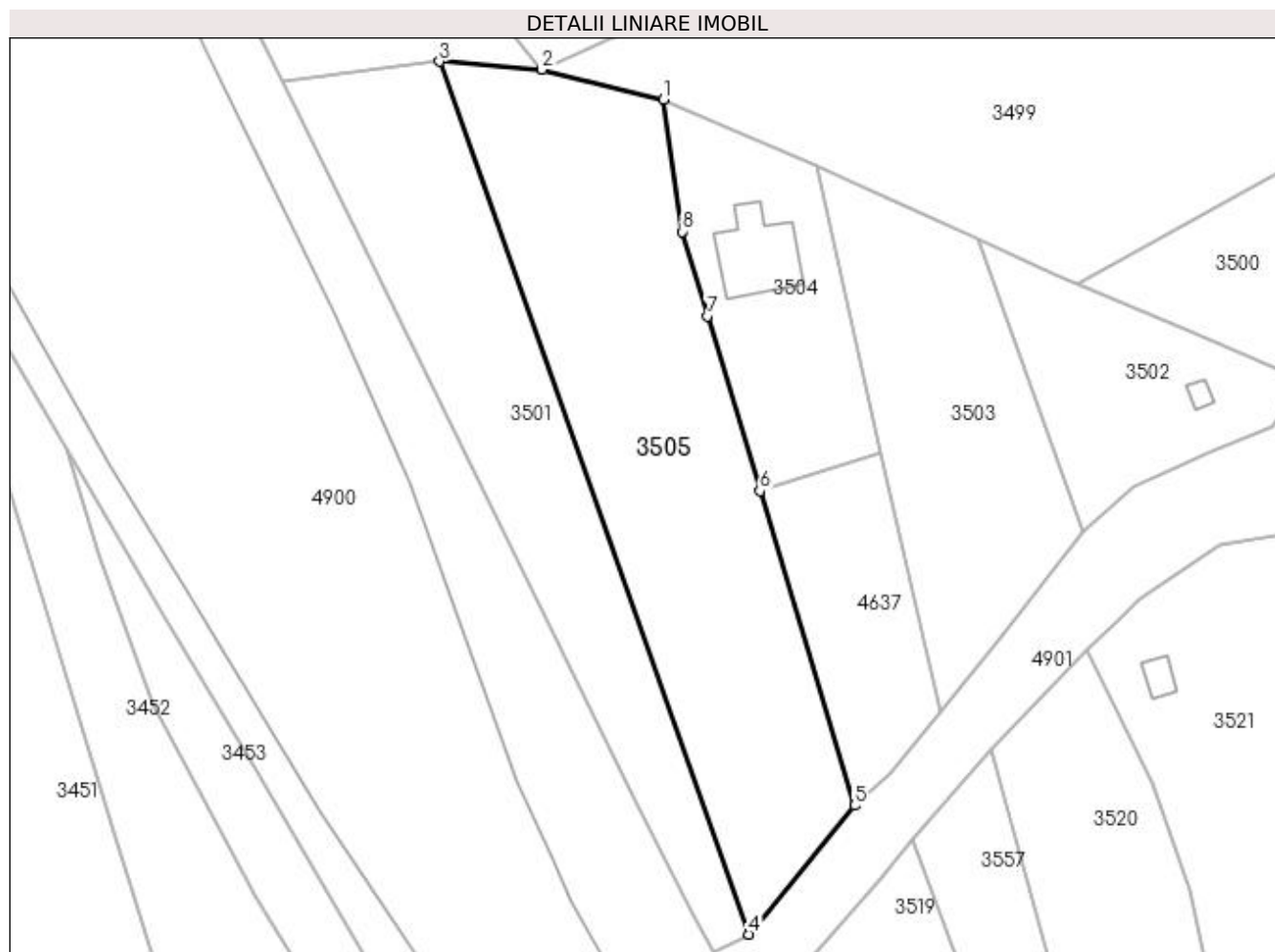
Inscrieri privind dezmembramintele dreptului de proprietate, drepturi reale de garanție și sarcini	Referințe
NU SUNT	

## Anexa Nr. 1 La Partea I

## Teren

Nr cadastral	Suprafața (mp)*	Observații / Referințe
	3.471	

\* Suprafața este determinată în planul de proiecție Stereo 70.



## Date referitoare la teren

Crt	Categorie folosință	Intra vilan	Suprafața (mp)	Tarla	Parcelă	Nr. topo	Observații / Referințe
1	faneata	NU	3.471	18	293	-	

## Lungime Segmente

1) Valorile lungimilor segmentelor sunt obținute din proiecție în plan.

Punct început	X / Y	Punct sfârșit	X / Y	Lungime segment (** (m)
1	509.348,224 419.409,115	2	509.328,738 419.413,921	20.07
2	509.328,738 419.413,921	3	509.312,443 419.415,211	16.346
3	509.312,443 419.415,211	4	509.361,846 419.276,031	147.688
4	509.361,846 419.276,031	5	509.378,695 419.296,593	26.584
5	509.378,695 419.296,593	6	509.363,574 419.346,756	52.392

Punct început	X / Y	Punct sfârșit	X / Y	Lungime segment (** (m)
6	509.363,574 419.346,756	7	509.355,168 419.374,641	29.124
7	509.355,168 419.374,641	8	509.351,225 419.388,081	14.006
8	509.351,225 419.388,081	1	509.348,224 419.409,115	21.247

\*\* Lungimile segmentelor sunt determinate în planul de proiecție Stereo 70 și sunt rotunjite la 1 milimetru.

\*\*\* Distanța dintre puncte este formată din segmente cumulate ce sunt mai mici decât valoarea 1 milimetru.





**DATE DESPRE IMOBILUL NR. 3506**

Oficiul de Cadastru și Publicitate Imobiliară ARGES  
Biroul de Cadastru și Publicitate Imobiliară Campulung

**A. Partea I. Descrierea imobilului**

TEREN Extravilan

Adresa: Jud. Arges

Nr. Crt	Nr cadastral Nr. topografic	Suprafața* (mp)	Observații / Referințe
A1		7.838	Sector cadastral:36 Teren neimprejmuit;

**B. Partea II. Proprietari și acte**

Inscrieri privitoare la dreptul de proprietate și alte drepturi reale	Referințe
/	
Act Normativ nr. 7, din 13/03/1996 emis de PARLAMENT (art. 13 alin. 15);	
B1	A1
Inscrierea provizorie, drept de PROPRIETATE, dobandit prin Lege, cota actuala 1/1, cota initiala 1/1 1) COMUNA VALEA MARE PRAVAT, CIF:5010196	

**C. Partea III. SARCINI .**

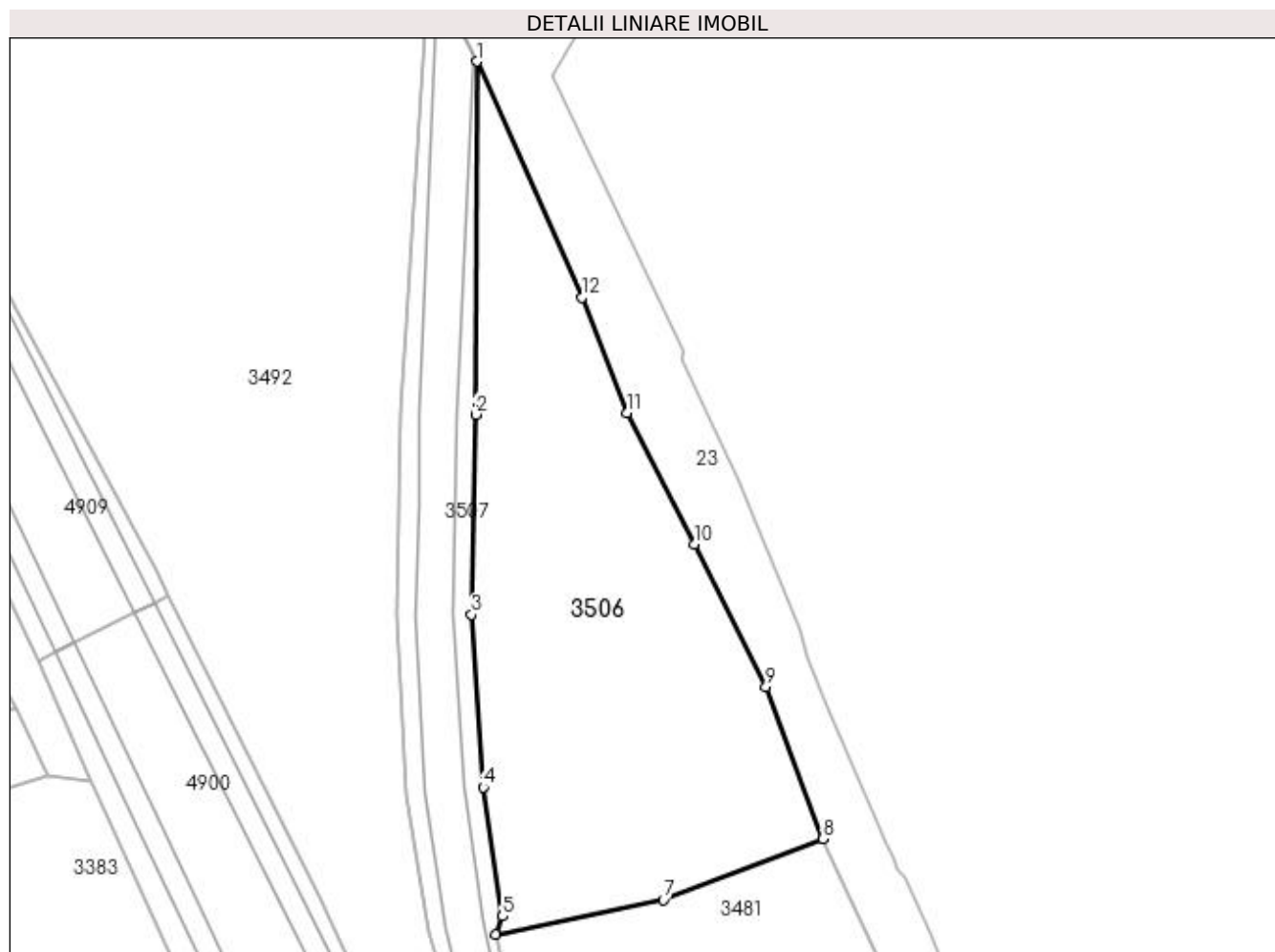
Inscrieri privind dezmembramintele dreptului de proprietate, drepturi reale de garanție și sarcini	Referințe
NU SUNT	

## Anexa Nr. 1 La Partea I

## Teren

Nr cadastral	Suprafața (mp)*	Observații / Referințe
	7.838	

\* Suprafața este determinată în planul de proiecție Stereo 70.



## Date referitoare la teren

Crt	Categorie folosință	Intra vilan	Suprafața (mp)	Tarla	Parcelă	Nr. topo	Observații / Referințe
1	pasune	NU	7.838	18	306	-	

## Lungime Segmente

1) Valorile lungimilor segmentelor sunt obținute din proiecție în plan.

Punct început	X / Y	Punct sfârșit	X / Y	Lungime segment (** (m)
1	508.881,056 420.556,756	2	508.880,863 420.477,083	79.673
2	508.880,863 420.477,083	3	508.879,895 420.431,992	45.101
3	508.879,895 420.431,992	4	508.882,514 420.393,023	39.057
4	508.882,514 420.393,023	5	508.886,942 420.363,924	29.434
5	508.886,942 420.363,924	6	508.885,375 420.359,824	4.389

Punct început	X / Y	Punct sfârșit	X / Y	Lungime segment (** (m)
6	508.885,375 420.359,824	7	508.923,231 420.367,552	38.637
7	508.923,231 420.367,552	8	508.959,199 420.381,351	38.524
8	508.959,199 420.381,351	9	508.946,368 420.415,67	36.639
9	508.946,368 420.415,67	10	508.930,305 420.447,897	36.008
10	508.930,305 420.447,897	11	508.915,101 420.477,486	33.267
11	508.915,101 420.477,486	12	508.904,802 420.503,5	27.979
12	508.904,802 420.503,5	1	508.881,056 420.556,756	58.31

\*\* Lungimile segmentelor sunt determinate în planul de proiecție Stereo 70 și sunt rotunjite la 1 milimetru.

\*\*\* Distanța dintre puncte este formată din segmente cumulate ce sunt mai mici decât valoarea 1 milimetru.



**DATE DESPRE IMOBILUL NR. 3507**

Oficiul de Cadastru și Publicitate Imobiliară ARGES  
Biroul de Cadastru și Publicitate Imobiliară Campulung

**A. Partea I. Descrierea imobilului**

TEREN Extravilan

Adresa: Jud. Arges

Nr. Crt	Nr cadastral Nr. topografic	Suprafața* (mp)	Observații / Referințe
A1		5.848	Sector cadastral:36 Teren neimprejmuit;

**Construcții**

Crt	Nr cadastral Nr. topografic	Adresa	Observații / Referințe
A1.1		Jud. Arges	Nr. niveluri:1; S. construita la sol:3516 mp; S. construita desfasurata:3516 mp;

**B. Partea II. Proprietari și acte**

Inscrieri privitoare la dreptul de proprietate și alte drepturi reale	Referințe
/	
Act Normativ nr. 7, din 13/03/1996 emis de PARLAMENT (art. 13 alin. 15);	
B1	Inscrierea provizorie, drept de PROPRIETATE, dobandit prin Lege, cota actuala 1/1, cota initiala 1/1 1) COMUNA VALEA MARE PRAVĂȚ, CIF:5010196

**C. Partea III. SARCINI .**

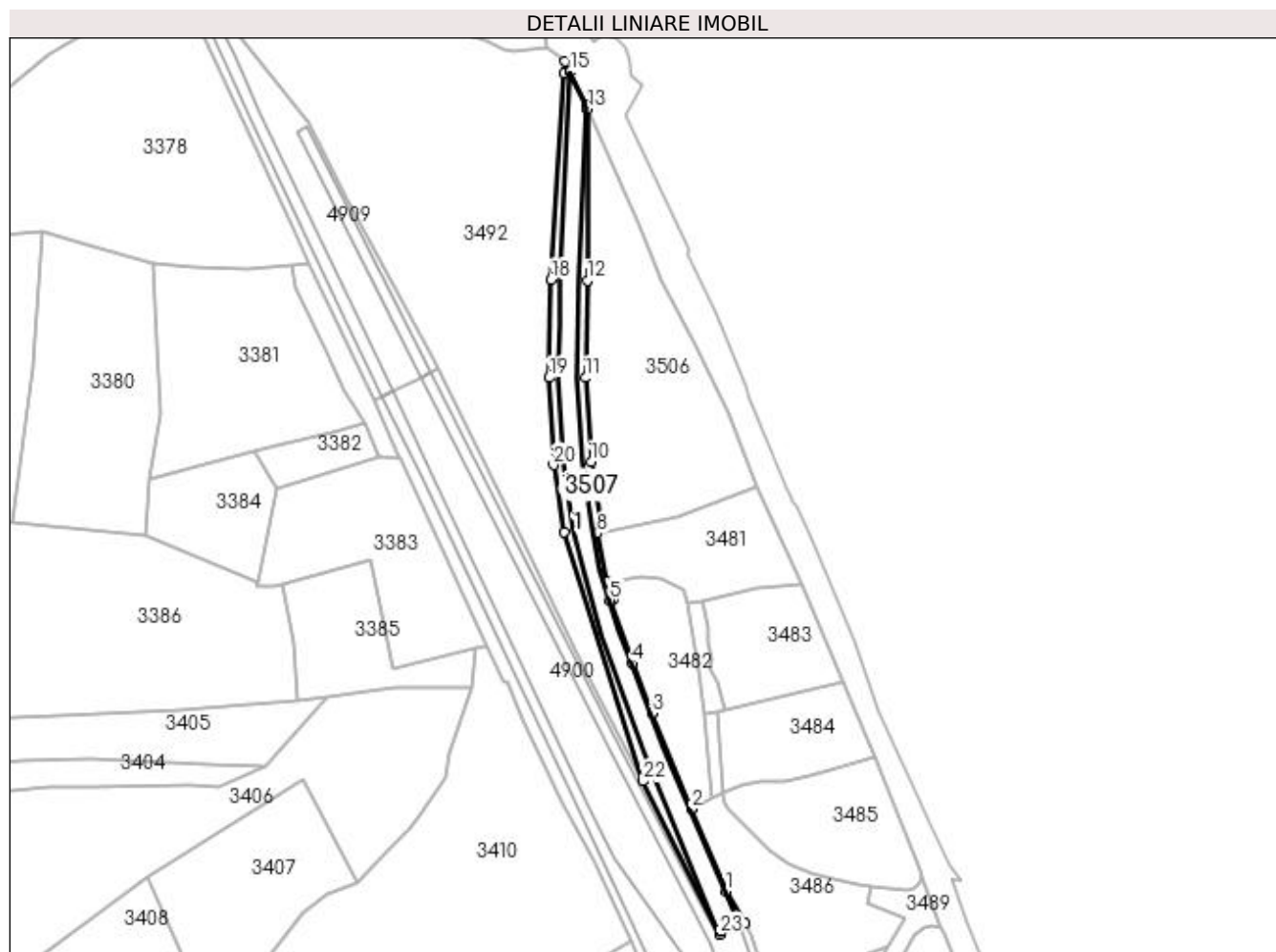
Inscrieri privind dezmembramintele dreptului de proprietate, drepturi reale de garanție și sarcini	Referințe
NU SUNT	

## Anexa Nr. 1 La Partea I

## Teren

Nr cadastral	Suprafața (mp)*	Observații / Referințe
	5.848	

\* Suprafața este determinată în planul de proiecție Stereo 70.



## Date referitoare la teren

Crt	Categorie folosință	Intra vilan	Suprafața (mp)	Tarla	Parcelă	Nr. topo	Observații / Referințe
1	curți constructii	NU	5.848	18	307	-	

## Date referitoare la construcții

Crt	Număr	Destinație construcție	Supraf. (mp)	Situație juridică	Observații / Referințe
A1.1		construcții industriale și edilitare	3.516	Cu acte	Nr. niveluri:1; S. construita la sol:3516 mp; S. construita desfasurata:3516 mp;

## Lungime Segmente

1) Valorile lungimilor segmentelor sunt obținute din proiecție în plan.

Punct început	X / Y	Punct sfârșit	X / Y	Lungime segment (** (m))
1	508.945,077 420.193,851	2	508.929,071 420.232,222	41.576
3	508.910,764 420.276,491	4	508.901,722 420.299,489	24.712
5	508.891,321 420.328,815	6	508.892,568 420.329,068	1.272

Punct început	X / Y	Punct sfârșit	X / Y	Lungime segment (** (m))
2	508.929,071 420.232,222	3	508.910,764 420.276,491	47.905
4	508.901,722 420.299,489	5	508.891,321 420.328,815	31.116
6	508.892,568 420.329,068	7	508.890,122 420.337,514	8.793

Punct început	X / Y	Punct sfârșit	X / Y	Lungime segment (** (m))
7	508.890,122 420.337,514	8	508.885,375 420.359,824	22.809
9	508.886,942 420.363,924	10	508.882,514 420.393,023	29.434
11	508.879,895 420.431,992	12	508.880,863 420.477,083	45.101
13	508.881,056 420.556,756	14	508.880,31 420.558,292	1.708
15	508.872,792 420.573,777	16	508.870,454 420.578,594	5.354
17	508.870,169 420.573,008	18	508.864,001 420.477,416	95.791
19	508.862,979 420.432,1	20	508.865,176 420.391,52	40.639
21	508.870,202 420.360,544	22	508.906,54 420.244,987	121.136
23	508.942,223 420.173,997	24	508.951,414 420.178,029	10.037
25	508.954,076 420.179,196	1	508.945,077 420.193,851	17.197

Punct început	X / Y	Punct sfârșit	X / Y	Lungime segment (** (m))
8	508.885,375 420.359,824	9	508.886,942 420.363,924	4.389
10	508.882,514 420.393,023	11	508.879,895 420.431,992	39.057
12	508.880,863 420.477,083	13	508.881,056 420.556,756	79.673
14	508.880,31 420.558,292	15	508.872,792 420.573,777	17.214
16	508.870,454 420.578,594	17	508.870,169 420.573,008	5.593
18	508.864,001 420.477,416	19	508.862,979 420.432,1	45.328
20	508.865,176 420.391,52	21	508.870,202 420.360,544	31.381
22	508.906,54 420.244,987	23	508.942,223 420.173,997	79.453
24	508.951,414 420.178,029	25	508.954,076 420.179,196	2.907

\*\* Lungimile segmentelor sunt determinate în planul de proiecție Stereo 70 și sunt rotunjite la 1 milimetru.

\*\*\* Distanța dintre puncte este formată din segmente cumulate ce sunt mai mici decât valoarea 1 milimetru.





**DATE DESPRE IMOBILUL NR. 3508**

Oficiul de Cadastru și Publicitate Imobiliară ARGES  
Biroul de Cadastru și Publicitate Imobiliară Campulung

**A. Partea I. Descrierea imobilului**

TEREN Extravilan

Adresa: Jud. Arges

Nr. Crt	Nr cadastral Nr. topografic	Suprafața* (mp)	Observații / Referințe
A1		495	Sector cadastral:36 Teren neimprejmuit;

**B. Partea II. Proprietari și acte**

Inscrieri privitoare la dreptul de proprietate și alte drepturi reale		Referințe
/		
Act Normativ nr. 7, din 13/03/1996 emis de PARLAMENT (art. 13 alin. 15);		
B1	Inscrierea provizorie, drept de PROPRIETATE, dobandit prin Lege, cota actuala 1/1, cota initiala 1/1 1) COMUNA VALEA MARE PRAVAT, CIF:5010196	A1

**C. Partea III. SARCINI .**

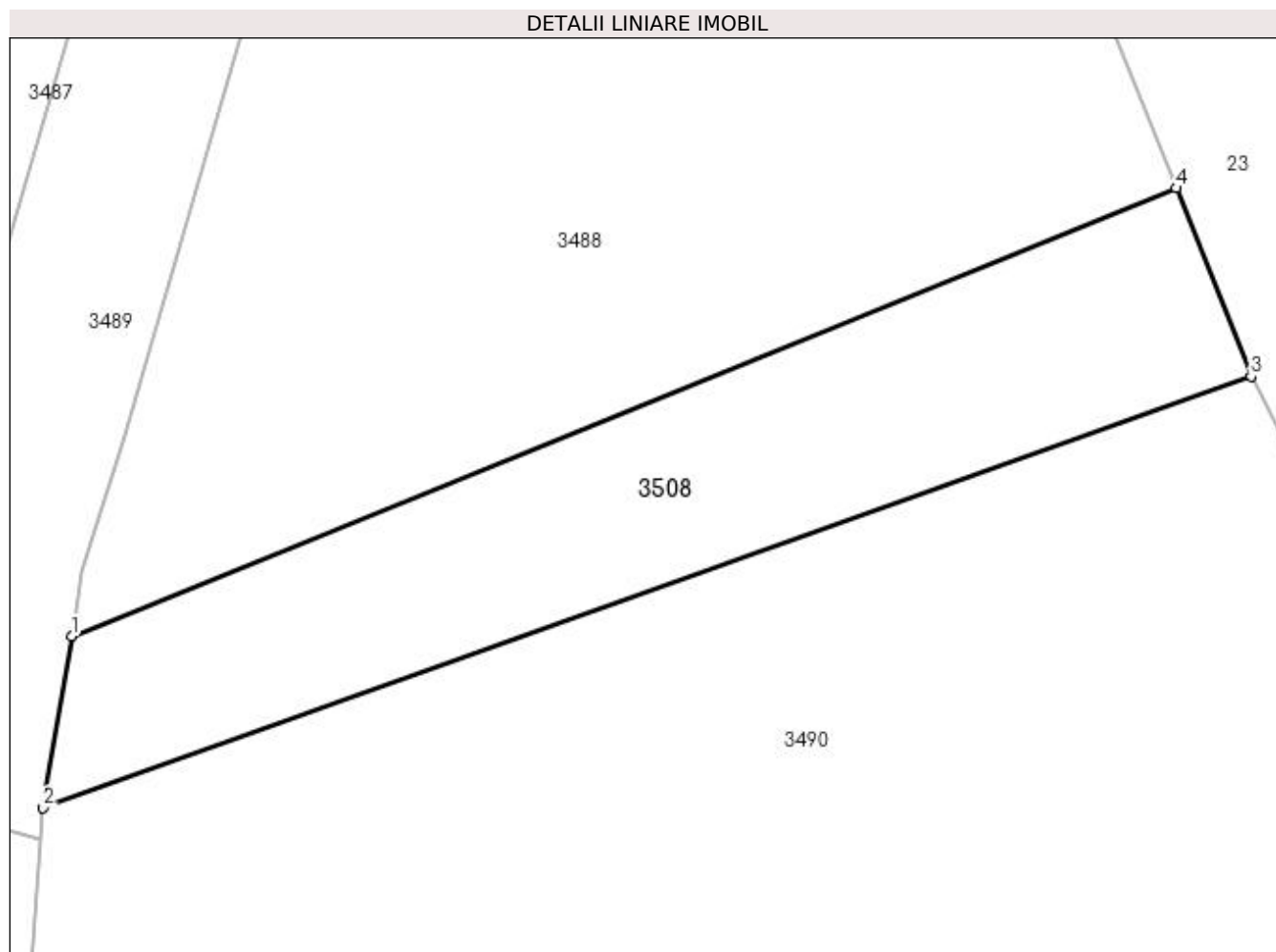
Inscrieri privind dezmembramintele dreptului de proprietate, drepturi reale de garanție și sarcini	Referințe
NU SUNT	

## Anexa Nr. 1 La Partea I

## Teren

Nr cadastral	Suprafața (mp)*	Observații / Referințe
	495	

\* Suprafața este determinată în planul de proiecție Stereo 70.



## Date referitoare la teren

Crt	Categorie folosință	Intra vilan	Suprafața (mp)	Tarla	Parcelă	Nr. topo	Observații / Referințe
1	pasune	NU	495	18	303	-	

## Lungime Segmente

1) Valorile lungimilor segmentelor sunt obținute din proiecție în plan.

Punct început	X / Y	Punct sfârșit	X / Y	Lungime segment (** (m)
1	509.010,068 420.112,555	2	509.008,716 420.104,378	8.288
2	509.008,716 420.104,378	3	509.066,222 420.124,905	61.06
3	509.066,222 420.124,905	4	509.062,657 420.133,861	9.639
4	509.062,657 420.133,861	1	509.010,068 420.112,555	56.741

**\*\* Lungimile segmentelor sunt determinate în planul de proiecţie Stereo 70 şi sunt rotunjite la 1 milimetru.**

**\*\*\* Distanţa dintre puncte este formată din segmente cumulate ce sunt mai mici decât valoarea 1 milimetru.**



**DATE DESPRE IMOBILUL NR. 3509**

Oficiul de Cadastru și Publicitate Imobiliară ARGES  
Biroul de Cadastru și Publicitate Imobiliară Campulung

**A. Partea I. Descrierea imobilului**

TEREN Extravilan

Adresa: Jud. Arges

Nr. Crt	Nr cadastral Nr. topografic	Suprafața* (mp)	Observații / Referințe
A1		2.000	Sector cadastral:36 Teren neimprejmuit;

**B. Partea II. Proprietari și acte**

Inscrieri privitoare la dreptul de proprietate și alte drepturi reale	Referințe
/	
Act Administrativ nr. 47354, din 21/07/1994 emis de CJPSDPAT ARGES;	
B1	A1
Intabulare, drept de PROPRIETATE, dobândit prin Reconstituire, cota actuala 1/1, cota initiala 1/1 1) RĂUȚA GHEORGHE, lipsă CNP	

**C. Partea III. SARCINI .**

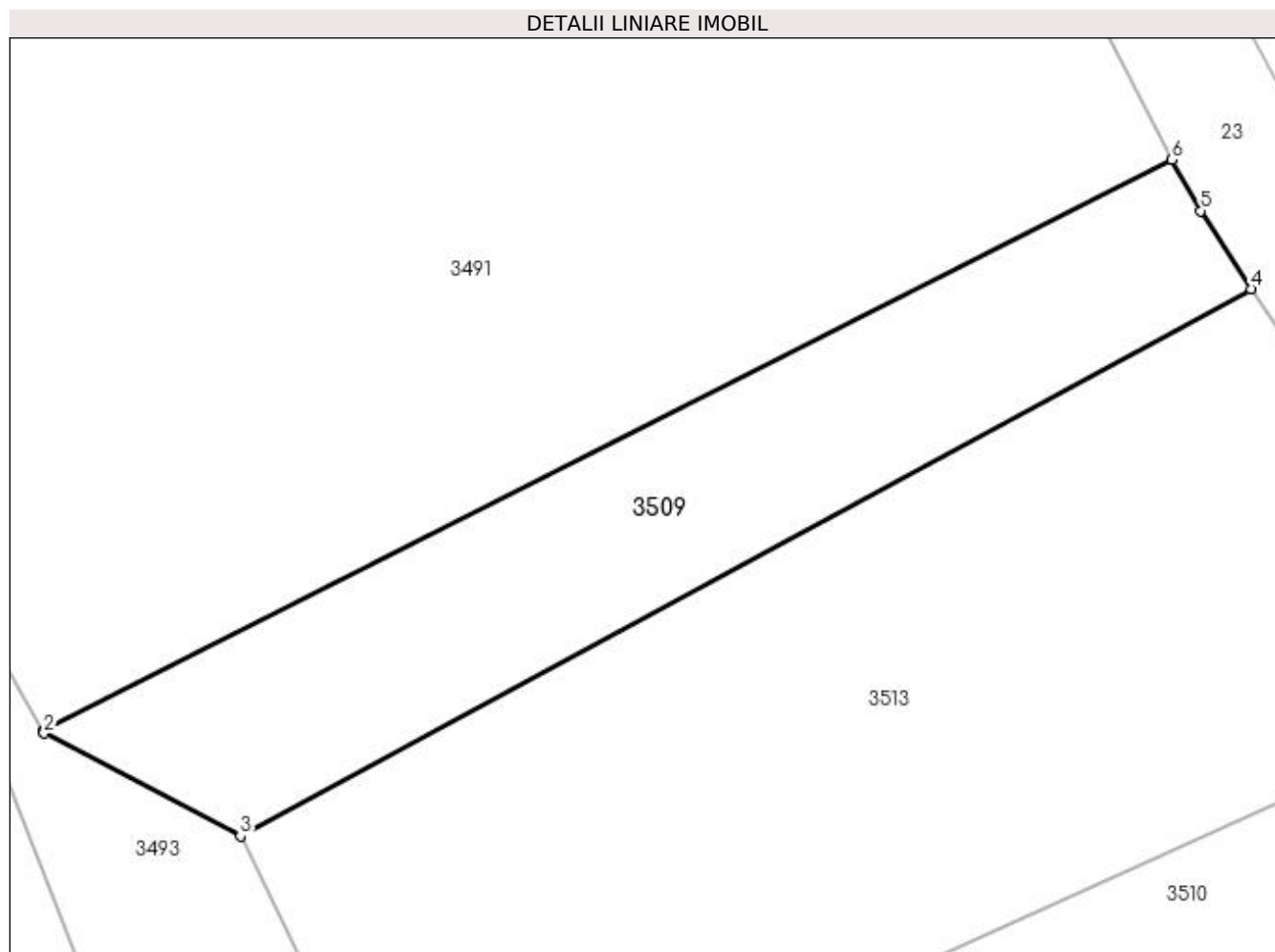
Inscrieri privind dezmembramintele dreptului de proprietate, drepturi reale de garanție și sarcini	Referințe
NU SUNT	

## Anexa Nr. 1 La Partea I

## Teren

Nr cadastral	Suprafața (mp)*	Observații / Referințe
	2.000	

\* Suprafața este determinată în planul de proiecție Stereo 70.



## Date referitoare la teren

Crt	Categorie folosință	Intra vilan	Suprafața (mp)	Tarla	Parcelă	Nr. topo	Observații / Referințe
1	faneata	NU	2.000	18	300	-	

## Lungime Segmente

1) Valorile lungimilor segmentelor sunt obținute din proiecție în plan.

Punct început	X / Y	Punct sfârșit	X / Y	Lungime segment (** (m)
1	509.211,916 419.673,724	2	509.212,022 419.673,537	0.215
2	509.212,022 419.673,537	3	509.231,53 419.663,329	22.017
3	509.231,53 419.663,329	4	509.332,015 419.717,691	114.247
4	509.332,015 419.717,691	5	509.327,01 419.725,455	9.237
5	509.327,01 419.725,455	6	509.324,153 419.730,549	5.84

Punct început	X / Y	Punct sfârșit	X / Y	Lungime segment (** (m)
6	509.324,153 419.730,549	1	509.211,916 419.673,724	125.802

\*\* Lungimile segmentelor sunt determinate în planul de proiecție Stereo 70 și sunt rotunjite la 1 milimetru.

\*\*\* Distanța dintre puncte este formată din segmente cumulate ce sunt mai mici decât valoarea 1 milimetru.





**DATE DESPRE IMOBILUL NR. 3510**

Oficiul de Cadastru și Publicitate Imobiliară ARGES  
Biroul de Cadastru și Publicitate Imobiliară Campulung

**A. Partea I. Descrierea imobilului**

TEREN Extravilan

Nr. CF vechi:149  
Nr. cadastral vechi:266

Adresa: Jud. Arges, pct. Argesel

Nr. Crt	Nr cadastral Nr. topografic	Suprafata* (mp)	Observatii / Referinta
A1	82046	4.985	Sector cadastral:36 Teren imprejmuit;

**B. Partea II. Proprietari și acte**

Inscrieri privitoare la dreptul de proprietate și alte drepturi reale		Referințe
<b>2959 / 25/07/2002</b>		
Act Notarial nr. 2848, din 05/07/2002 emis de notar public Tuluca Filofteia;		
B1	Intabulare, drept de PROPRIETATE, dobandit prin Conventie, cota actuala 1/1, cota initiala 1/1 1) <b>ANDREI CARMEN LUCIANA</b> , necasatorita, lipsă CNP	A1

**C. Partea III. SARCINI**

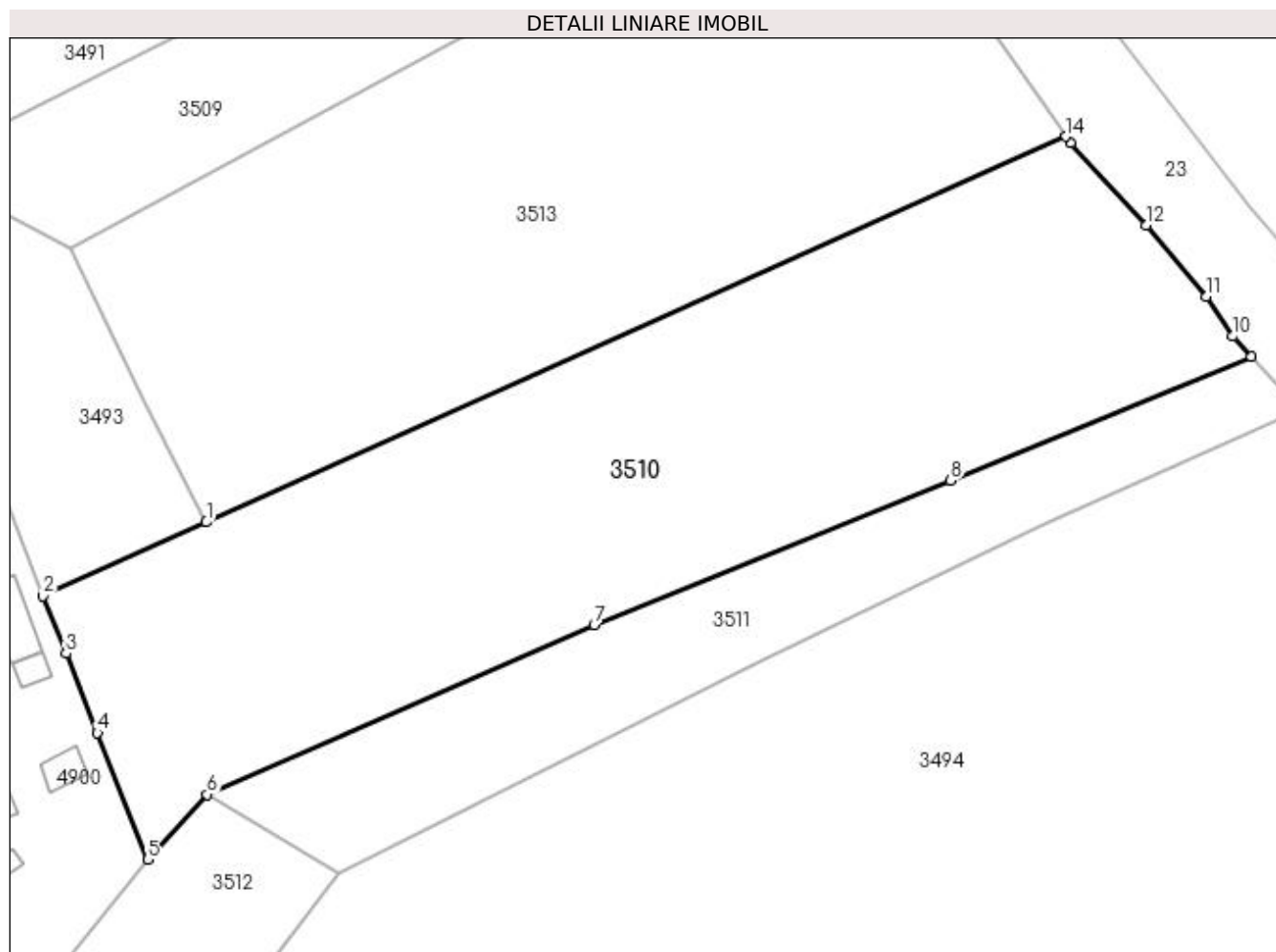
Inscrieri privind dezmembramintele dreptului de proprietate, drepturi reale de garanție și sarcini		Referințe
<b>2959 / 25/07/2002</b>		
Act Notarial nr. 2848, din 05/07/2002 emis de notar public Tuluca Filofteia;		
C1	Intabulare, drept de UZUFRACT VIAGER, dobandit prin Conventie, cota actuala 1/1, cota initiala 1/1 1) <b>ROAITA MOISE</b> , lipsă CNP	A1

## Anexa Nr. 1 La Partea I

## Teren

Nr cadastral	Suprafața (mp)*	Observații / Referințe
82046	4.985	

\* Suprafața este determinată în planul de proiecție Stereo 70.



## Date referitoare la teren

Crt	Categorie folosință	Intra vilan	Suprafața (mp)	Tarla	Parcelă	Nr. topo	Observații / Referințe
1	faneata	NU	4.985	18	300	-	

## Lungime Segmente

1) Valorile lungimilor segmentelor sunt obținute din proiecție în plan.

Punct început	X / Y	Punct sfârșit	X / Y	Lungime segment (** (m)
1	509.249,029 419.628,212	2	509.228,099 419.618,739	22.974
2	509.228,099 419.618,739	3	509.231,019 419.611,381	7.916
3	509.231,019 419.611,381	4	509.235,056 419.601,209	10.944
4	509.235,056 419.601,209	5	509.241,493 419.584,989	17.451
5	509.241,493 419.584,989	6	509.249,157 419.593,318	11.319

Punct început	X / Y	Punct sfârşit	X / Y	Lungime segment (** (m)
6	509.249,157 419.593,318	7	509.298,745 419.615,069	54.149
7	509.298,745 419.615,069	8	509.344,449 419.633,538	49.295
8	509.344,449 419.633,538	9	509.382,995 419.649,434	41.695
9	509.382,995 419.649,434	10	509.380,643 419.652,026	3.5
10	509.380,643 419.652,026	11	509.377,293 419.657,155	6.126
11	509.377,293 419.657,155	12	509.369,506 419.666,253	11.975
12	509.369,506 419.666,253	13	509.359,854 419.676,82	14.312
13	509.359,854 419.676,82	14	509.359,279 419.677,652	1.011
14	509.359,279 419.677,652	1	509.249,029 419.628,212	120.828

\*\* Lungimile segmentelor sunt determinate în planul de proiecţie Stereo 70 şi sunt rotunjite la 1 milimetru.

\*\*\* Distanţa dintre puncte este formată din segmente cumulate ce sunt mai mici decât valoarea 1 milimetru.



**DATE DESPRE IMOBILUL NR. 3511**

Oficiul de Cadastru și Publicitate Imobiliară ARGES  
Biroul de Cadastru și Publicitate Imobiliară Campulung

**A. Partea I. Descrierea imobilului**

TEREN Extravilan

Adresa: Jud. Arges

Nr. Crt	Nr cadastral Nr. topografic	Suprafața* (mp)	Observații / Referințe
A1		1.720	Sector cadastral:36 Teren neimprejmuit;

**B. Partea II. Proprietari și acte**

Inscrieri privitoare la dreptul de proprietate și alte drepturi reale	Referințe
/	
Act Normativ nr. 7, din 13/03/1996 emis de PARLAMENT (art. 13 alin. 15);	
B1	A1
Inscrierea provizorie, drept de PROPRIETATE, dobandit prin Lege, cota actuala 1/1, cota initiala 1/1 1) COMUNA VALEA MARE PRAVAT, CIF:5010196	

**C. Partea III. SARCINI .**

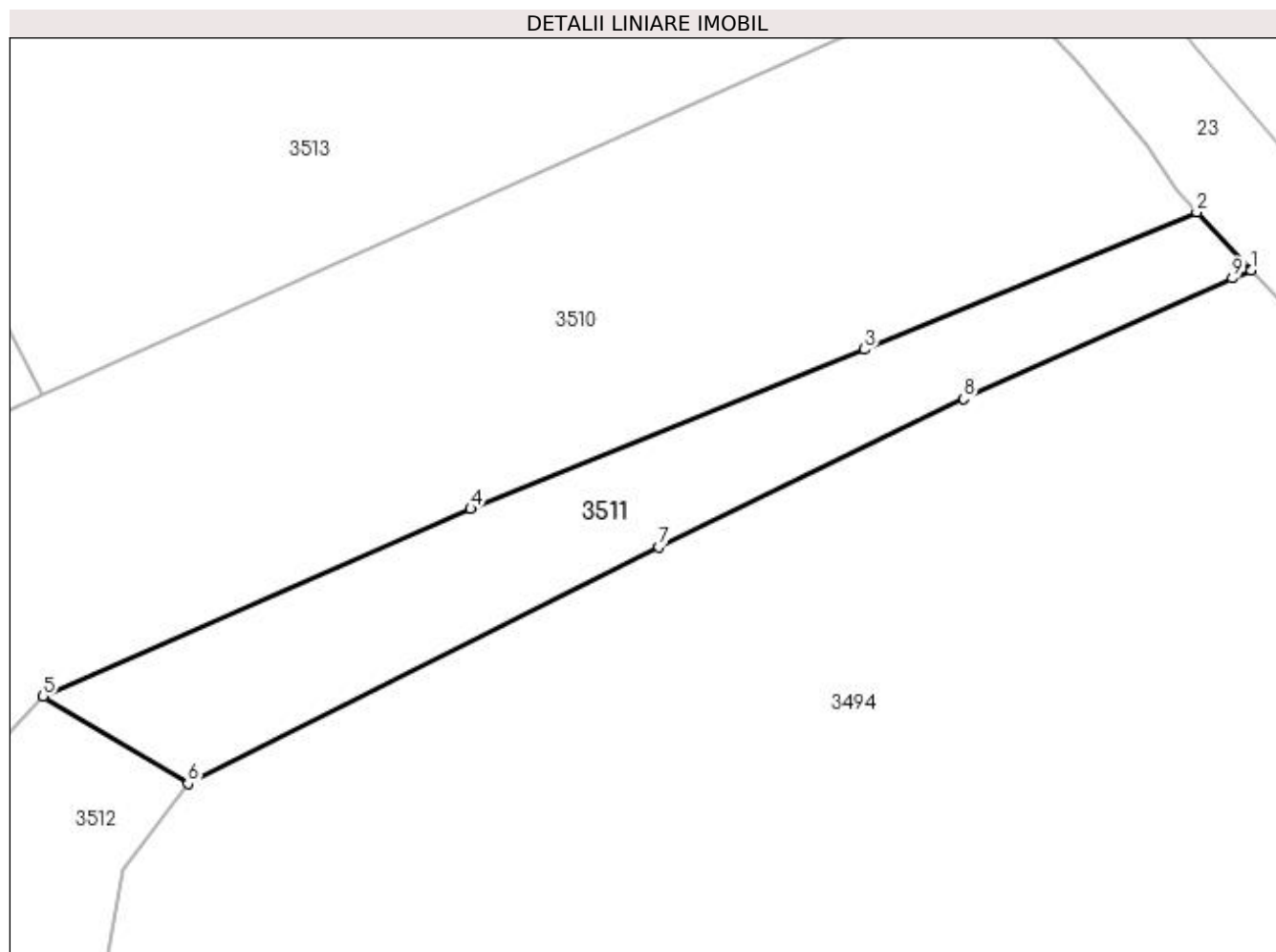
Inscrieri privind dezmembramintele dreptului de proprietate, drepturi reale de garanție și sarcini	Referințe
NU SUNT	

## Anexa Nr. 1 La Partea I

## Teren

Nr cadastral	Suprafața (mp)*	Observații / Referințe
	1.720	

\* Suprafața este determinată în planul de proiecție Stereo 70.



## Date referitoare la teren

Crt	Categorie folosință	Intravilan	Suprafața (mp)	Tarla	Parcelă	Nr. topo	Observații / Referințe
1	faneata	NU	1.720	18	300	-	

## Lungime Segmente

1) Valorile lungimilor segmentelor sunt obținute din proiecție în plan.

Punct început	X / Y	Punct sfârșit	X / Y	Lungime segment (** (m)
1	509.389,29 419.642,734	2	509.382,995 419.649,434	9.193
2	509.382,995 419.649,434	3	509.344,449 419.633,538	41.695
3	509.344,449 419.633,538	4	509.298,745 419.615,069	49.295
4	509.298,745 419.615,069	5	509.249,157 419.593,318	54.149
5	509.249,157 419.593,318	6	509.265,958 419.583,195	19.615

Punct început	X / Y	Punct sfârșit	X / Y	Lungime segment (** (m)
6	509.265,958 419.583,195	7	509.320,588 419.610,593	61.115
7	509.320,588 419.610,593	8	509.355,947 419.627,805	39.326
8	509.355,947 419.627,805	9	509.387,098 419.641,772	34.139
9	509.387,098 419.641,772	1	509.389,29 419.642,734	2.394

\*\* Lungimile segmentelor sunt determinate în planul de proiecție Stereo 70 și sunt rotunjite la 1 milimetru.

\*\*\* Distanța dintre puncte este formată din segmente cumulate ce sunt mai mici decât valoarea 1 milimetru.





**DATE DESPRE IMOBILUL NR. 3512**

Oficiul de Cadastru și Publicitate Imobiliară ARGES  
Biroul de Cadastru și Publicitate Imobiliară Campulung

**A. Partea I. Descrierea imobilului**

TEREN Extravilan

Adresa: Jud. Arges

Nr. Crt	Nr cadastral Nr. topografic	Suprafața* (mp)	Observații / Referințe
A1		16.730	Sector cadastral:36 Teren neimprejmuit;

**B. Partea II. Proprietari și acte**

Inscrieri privitoare la dreptul de proprietate și alte drepturi reale		Referințe
/		
Act Normativ nr. 7, din 13/03/1996 emis de PARLAMENT (art. 13 alin. 15);		
B1	Inscrierea provizorie, drept de PROPRIETATE, dobandit prin Lege, cota actuala 1/1, cota initiala 1/1 1) COMUNA VALEA MARE PRAVAT, CIF:5010196	A1

**C. Partea III. SARCINI .**

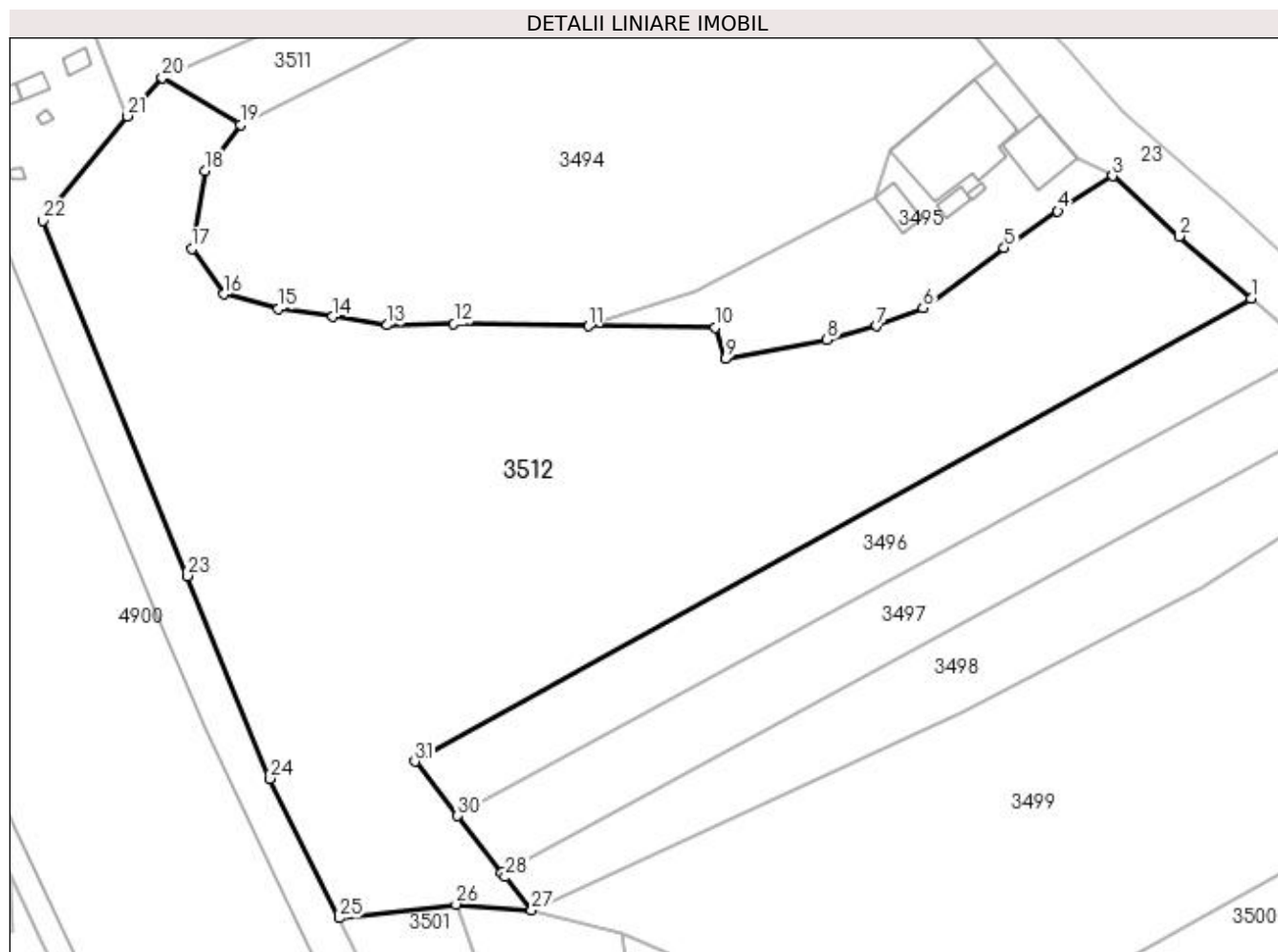
Inscrieri privind dezmembramintele dreptului de proprietate, drepturi reale de garanție și sarcini	Referințe
NU SUNT	

## Anexa Nr. 1 La Partea I

## Teren

Nr cadastral	Suprafața (mp)*	Observații / Referințe
	16.730	

\* Suprafața este determinată în planul de proiecție Stereo 70.



## Date referitoare la teren

Crt	Categorie folosință	Intra vilan	Suprafața (mp)	Tarla	Parcelă	Nr. topo	Observații / Referințe
1	faneata	NU	16.730	18	295	-	

## Lungime Segmente

1) Valorile lungimilor segmentelor sunt obținute din proiecție în plan.

Punct început	X / Y	Punct sfârșit	X / Y	Lungime segment (** (m)
1	509.483,862 419.545,693	2	509.468,334 419.559,123	20.53
3	509.453,972 419.572,095	4	509.442,153 419.564,568	14.012
5	509.430,644 419.556,627	6	509.413,112 419.543,682	21.793
7	509.403,156 419.539,778	8	509.392,452 419.536,813	11.107
9	509.370,584 419.532,709	10	509.368,366 419.539,511	7.154

Punct început	X / Y	Punct sfârșit	X / Y	Lungime segment (** (m)
2	509.468,334 419.559,123	3	509.453,972 419.572,095	19.353
4	509.442,153 419.564,568	5	509.430,644 419.556,627	13.983
6	509.413,112 419.543,682	7	509.403,156 419.539,778	10.694
8	509.392,452 419.536,813	9	509.370,584 419.532,709	22.25
10	509.368,366 419.539,511	11	509.341,07 419.539,76	27.297

Punct început	X / Y	Punct sfârșit	X / Y	Lungime segment (** (m)
11	509.341,07 419.539,76	12	509.312,012 419.540,233	29.062
13	509.297,606 419.540,015	14	509.285,902 419.541,782	11.837
15	509.274,114 419.543,465	16	509.262,41 419.546,663	12.133
17	509.255,506 419.556,424	18	509.258,364 419.573,187	17.005
19	509.265,958 419.583,195	20	509.249,157 419.593,318	19.615
21	509.241,493 419.584,989	22	509.223,454 419.562,483	28.843
23	509.254,595 419.485,969	24	509.272,38 419.442,269	47.18
25	509.287,254 419.412,188	26	509.312,443 419.415,211	25.37
27	509.328,738 419.413,921	28	509.323,014 419.421,096	9.178
29	509.322,319 419.421,988	30	509.312,781 419.434,233	15.521
31	509.303,586 419.445,97	1	509.483,862 419.545,693	206.02

Punct început	X / Y	Punct sfârșit	X / Y	Lungime segment (** (m)
12	509.312,012 419.540,233	13	509.297,606 419.540,015	14.408
14	509.285,902 419.541,782	15	509.274,114 419.543,465	11.908
16	509.262,41 419.546,663	17	509.255,506 419.556,424	11.956
18	509.258,364 419.573,187	19	509.265,958 419.583,195	12.563
20	509.249,157 419.593,318	21	509.241,493 419.584,989	11.319
22	509.223,454 419.562,483	23	509.254,595 419.485,969	82.608
24	509.272,38 419.442,269	25	509.287,254 419.412,188	33.557
26	509.312,443 419.415,211	27	509.328,738 419.413,921	16.346
28	509.323,014 419.421,096	29	509.322,319 419.421,988	1.131
30	509.312,781 419.434,233	31	509.303,586 419.445,97	14.91

\*\* Lungimile segmentelor sunt determinate în planul de proiecție Stereo 70 și sunt rotunjite la 1 milimetru.

\*\*\* Distanța dintre puncte este formată din segmente cumulate ce sunt mai mici decât valoarea 1 milimetru.



**DATE DESPRE IMOBILUL NR. 3513**

Oficiul de Cadastru și Publicitate Imobiliară ARGES  
Biroul de Cadastru și Publicitate Imobiliară Campulung

**A. Partea I. Descrierea imobilului**

TEREN Extravilan

Nr. CF vechi:689  
Nr. cadastral vechi:734

Adresa: Jud. Arges

Nr. Crt	Nr cadastral Nr. topografic	Suprafata* (mp)	Observatii / Referinte
A1	80795	5.121	Sector cadastral:36 Teren neimprejmuit; pct Gara Argesel

**B. Partea II. Proprietari și acte**

Inscrieri privitoare la dreptul de proprietate și alte drepturi reale		Referințe
<b>10824 / 24/08/2012</b>		
Act Notarial nr. 1520, din 23/08/2012 emis de ZIPISI CORNELIA;		
B2	Intabulare, drept de PROPRIETATE, dobandit prin Conventie, cota actuala 1/1, cota initiala 1/1 1) DAMASCHIN RADU LAURENTIU, casatorit	A1

**C. Partea III. SARCINI .**

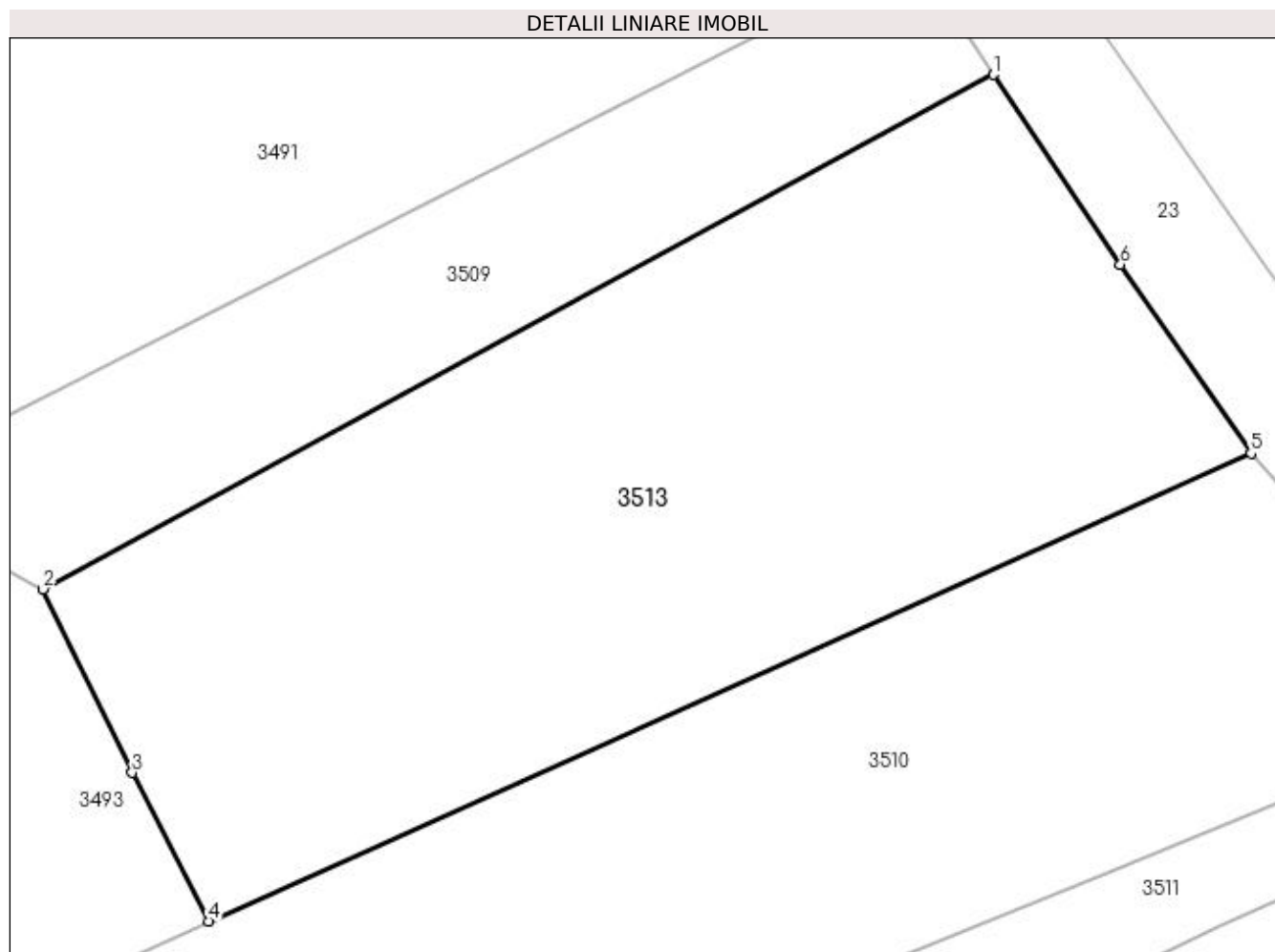
Inscrieri privind dezmembramintele dreptului de proprietate, drepturi reale de garanție și sarcini	Referințe
NU SUNT	

## Anexa Nr. 1 La Partea I

## Teren

Nr cadastral	Suprafața (mp)*	Observații / Referințe
80795	5.121	pct Gara Argesel

\* Suprafața este determinată în planul de proiecție Stereo 70.



## Date referitoare la teren

Crt	Categorie folosință	Intra vilan	Suprafața (mp)	Tarla	Parcelă	Nr. topo	Observații / Referințe
1	faneata	NU	5.121	18	300	-	

## Lungime Segmente

1) Valorile lungimilor segmentelor sunt obținute din proiecție în plan.

Punct început	X / Y	Punct sfârșit	X / Y	Lungime segment (** (m)
1	509.332,015 419.717,691	2	509.231,53 419.663,329	114.247
2	509.231,53 419.663,329	3	509.240,96 419.643,917	21.581
3	509.240,96 419.643,917	4	509.249,029 419.628,212	17.657
4	509.249,029 419.628,212	5	509.359,279 419.677,652	120.828
5	509.359,279 419.677,652	6	509.345,457 419.697,628	24.292

Punct început	X / Y	Punct sfârșit	X / Y	Lungime segment (** (m)
6	509.345,457 419.697,628	1	509.332,015 419.717,691	24.15

\*\* Lungimile segmentelor sunt determinate în planul de proiecție Stereo 70 și sunt rotunjite la 1 milimetru.

\*\*\* Distanța dintre puncte este formată din segmente cumulate ce sunt mai mici decât valoarea 1 milimetru.





**DATE DESPRE IMOBILUL NR. 3514**

Oficiul de Cadastru și Publicitate Imobiliară ARGES  
Biroul de Cadastru și Publicitate Imobiliară Campulung

**A. Partea I. Descrierea imobilului**

TEREN Extravilan

Adresa: Jud. Arges

Nr. Crt	Nr cadastral Nr. topografic	Suprafața* (mp)	Observații / Referințe
A1		212	Sector cadastral:36 Teren neimprejmuit;

**B. Partea II. Proprietari și acte**

Inscrieri privitoare la dreptul de proprietate și alte drepturi reale		Referințe
/		
Act Normativ nr. 7, din 13/03/1996 emis de PARLAMENT (art. 13 alin. 15);		
B1	Inscrierea provizorie, drept de PROPRIETATE, dobandit prin Lege, cota actuala 1/1, cota initiala 1/1 1) COMUNA VALEA MARE PRAVAT, CIF:5010196	A1

**C. Partea III. SARCINI .**

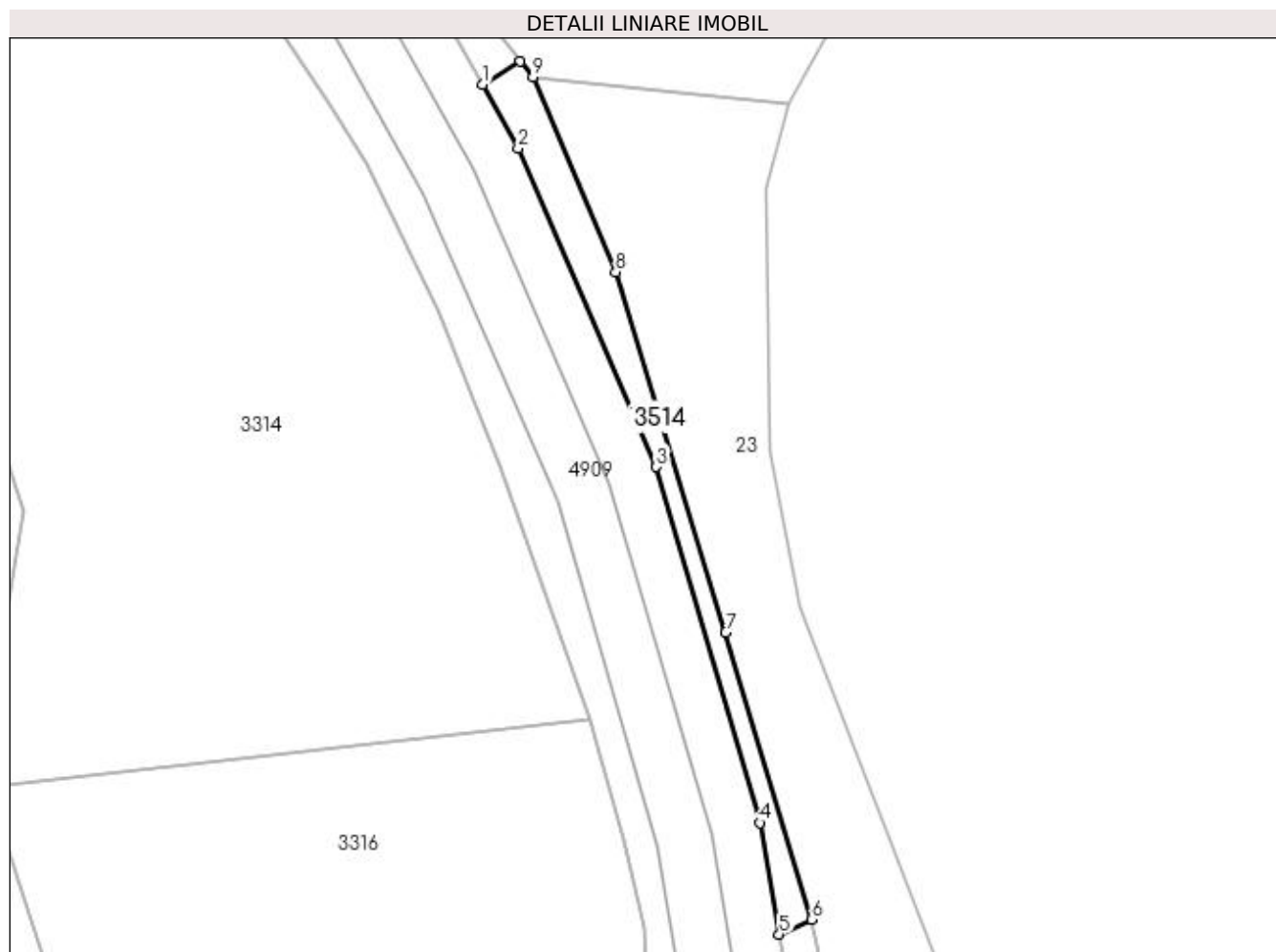
Inscrieri privind dezmembramintele dreptului de proprietate, drepturi reale de garanție și sarcini	Referințe
NU SUNT	

## Anexa Nr. 1 La Partea I

## Teren

Nr cadastral	Suprafața (mp)*	Observații / Referințe
	212	

\* Suprafața este determinată în planul de proiecție Stereo 70.



## Date referitoare la teren

Crt	Categorie folosință	Intra vilan	Suprafața (mp)	Tarla	Parcelă	Nr. topo	Observații / Referințe
1	neproductiv	NU	212	18	314	-	

## Lungime Segmente

1) Valorile lungimilor segmentelor sunt obținute din proiecție în plan.

Punct început	X / Y	Punct sfârșit	X / Y	Lungime segment (** (m)
1	508.555,663 421.756,198	2	508.558,861 421.750,422	6.602
2	508.558,861 421.750,422	3	508.571,386 421.721,578	31.446
3	508.571,386 421.721,578	4	508.580,738 421.689,339	33.568
4	508.580,738 421.689,339	5	508.582,502 421.679,258	10.234
5	508.582,502 421.679,258	6	508.585,422 421.680,596	3.212

Punct început	X / Y	Punct sfârșit	X / Y	Lungime segment (** (m)
6	508.585,422 421.680,596	7	508.577,654 421.706,6	27.139
7	508.577,654 421.706,6	8	508.567,706 421.739,197	34.081
8	508.567,706 421.739,197	9	508.560,192 421.756,86	19.195
9	508.560,192 421.756,86	10	508.559,078 421.758,265	1.793
10	508.559,078 421.758,265	1	508.555,663 421.756,198	3.992

\*\* Lungimile segmentelor sunt determinate în planul de proiecție Stereo 70 și sunt rotunjite la 1 milimetru.

\*\*\* Distanța dintre puncte este formată din segmente cumulate ce sunt mai mici decât valoarea 1 milimetru.



**DATE DESPRE IMOBILUL NR. 3515**

Oficiul de Cadastru și Publicitate Imobiliară ARGES  
Biroul de Cadastru și Publicitate Imobiliară Campulung

**A. Partea I. Descrierea imobilului**

TEREN Intravilan

Nr. CF vechi:562  
Nr. cadastral vechi:831

Adresa: Loc. Valea Mare Pravat, Jud. Arges

Nr. Crt	Nr cadastral Nr. topografic	Suprafața* (mp)	Observații / Referințe
A1	82201	1.601	Sector cadastral:36 Teren neimprejmuit;

**B. Partea II. Proprietari și acte**

Inscrieri privitoare la dreptul de proprietate și alte drepturi reale		Referințe
<b>4081 / 07/04/2008</b>		
Act Notarial nr. 482, din 04/04/2008 emis de BNP Tuluca Filofteia;		
B1	Intabulare, drept de PROPRIETATE, dobandit prin Conventie, cota actuala 1/1, cota initiala 1/1 1) <b>HOLCIM (ROMANIA)</b> , CIF:12253732	A1

**C. Partea III. SARCINI .**

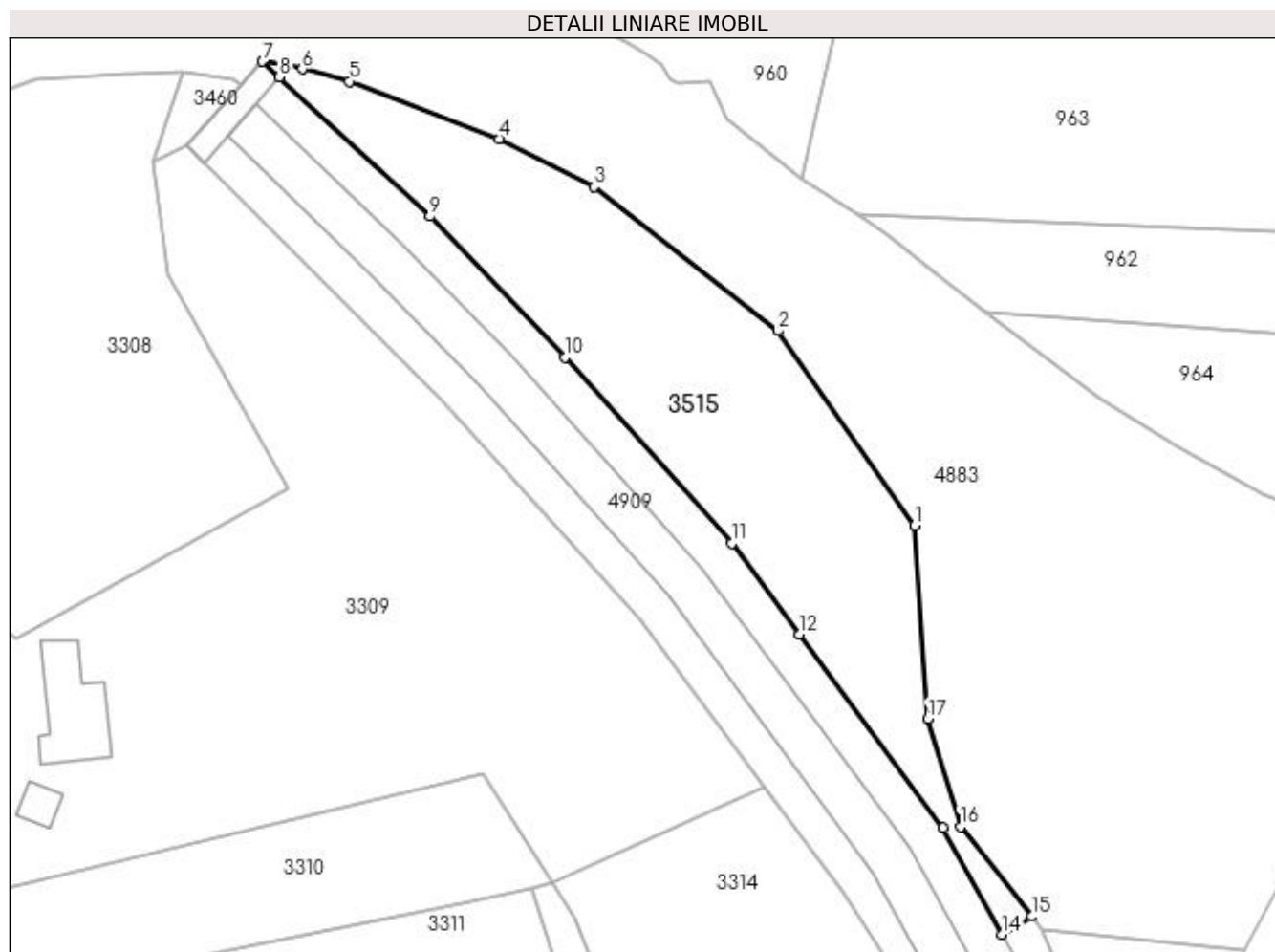
Inscrieri privind dezmembramintele dreptului de proprietate, drepturi reale de garanție și sarcini	Referințe
NU SUNT	

## Anexa Nr. 1 La Partea I

## Teren

Nr cadastral	Suprafața (mp)*	Observații / Referințe
82201	1.601	

\* Suprafața este determinată în planul de proiecție Stereo 70.



## Date referitoare la teren

Crt	Categorie folosință	Intra vilan	Suprafața (mp)	Tarla	Parcelă	Nr. topo	Observații / Referințe
1	neproductiv	DA	1.601	18	314	-	În act se regăsește T7 și P230

## Lungime Segmente

1) Valorile lungimilor segmentelor sunt obținute din proiecție în plan.

Punct început	X / Y	Punct sfârșit	X / Y	Lungime segment (** (m)
1	508.545,658 421.803,067	2	508.529,979 421.825,394	27.282
2	508.529,979 421.825,394	3	508.508,821 421.841,897	26.833
3	508.508,821 421.841,897	4	508.497,971 421.847,44	12.184
4	508.497,971 421.847,44	5	508.480,77 421.854,008	18.412
5	508.480,77 421.854,008	6	508.475,375 421.855,431	5.58

Punct început	X / Y	Punct sfârșit	X / Y	Lungime segment (** (m)
6	508.475,375 421.855,431	7	508.470,818 421.856,286	4.637
7	508.470,818 421.856,286	8	508.472,759 421.854,493	2.642
8	508.472,759 421.854,493	9	508.490,044 421.838,527	23.53
9	508.490,044 421.838,527	10	508.505,512 421.822,342	22.388
10	508.505,512 421.822,342	11	508.524,666 421.801,057	28.634
11	508.524,666 421.801,057	12	508.532,434 421.790,593	13.032
12	508.532,434 421.790,593	13	508.548,9 421.768,411	27.626
13	508.548,9 421.768,411	14	508.555,663 421.756,198	13.96
14	508.555,663 421.756,198	15	508.559,078 421.758,265	3.992
15	508.559,078 421.758,265	16	508.550,912 421.768,565	13.144
16	508.550,912 421.768,565	17	508.547,157 421.780,907	12.901
17	508.547,157 421.780,907	1	508.545,658 421.803,067	22.211

\*\* Lungimile segmentelor sunt determinate în planul de proiecție Stereo 70 și sunt rotunjite la 1 milimetru.

\*\*\* Distanța dintre puncte este formată din segmente cumulate ce sunt mai mici decât valoarea 1 milimetru.





**DATE DESPRE IMOBILUL NR. 3516**

Oficiul de Cadastru și Publicitate Imobiliară ARGES  
Biroul de Cadastru și Publicitate Imobiliară Campulung

**A. Partea I. Descrierea imobilului**

TEREN Extravilan

Adresa: Jud. Arges

Nr. Crt	Nr cadastral Nr. topografic	Suprafața* (mp)	Observații / Referințe
A1		8.195	Sector cadastral:36 Teren neimprejmuit;

**B. Partea II. Proprietari și acte**

Inscrieri privitoare la dreptul de proprietate și alte drepturi reale	Referințe
/	
Act Normativ nr. 7, din 13/03/1996 emis de PARLAMENT (art. 13 alin. 15);	
B1	A1
Inscrierea provizorie, drept de PROPRIETATE, dobandit prin Lege, cota actuala 1/1, cota initiala 1/1 1) COMUNA VALEA MARE PRAVAT, CIF:5010196	

**C. Partea III. SARCINI .**

Inscrieri privind dezmembramintele dreptului de proprietate, drepturi reale de garanție și sarcini	Referințe
NU SUNT	

## Anexa Nr. 1 La Partea I

## Teren

Nr cadastral	Suprafața (mp)*	Observații / Referințe
	8.195	

\* Suprafața este determinată în planul de proiecție Stereo 70.



## Date referitoare la teren

Crt	Categorie folosință	Intra vilan	Suprafața (mp)	Tarla	Parcelă	Nr. topo	Observații / Referințe
1	pașune	NU	8.195	18	314	-	

## Lungime Segmente

1) Valorile lungimilor segmentelor sunt obținute din proiecție în plan.

Punct început	X / Y	Punct sfârșit	X / Y	Lungime segment (** (m)
1	508.672,024 421.283,544	2	508.668,883 421.325,811	42.384
2	508.668,883 421.325,811	3	508.662,11 421.350,788	25.879
3	508.662,11 421.350,788	4	508.651,475 421.380,143	31.222
4	508.651,475 421.380,143	5	508.645,801 421.417,792	38.074
5	508.645,801 421.417,792	6	508.641,366 421.484,138	66.494

Punct început	X / Y	Punct sfârșit	X / Y	Lungime segment (** (m)
6	508.641,366 421.484,138	7	508.638,403 421.509,326	25.362
7	508.638,403 421.509,326	8	508.630,137 421.541,405	33.127
8	508.630,137 421.541,405	9	508.609,909 421.538,506	20.435
9	508.609,909 421.538,506	10	508.616,993 421.506,571	32.711
10	508.616,993 421.506,571	11	508.627,632 421.458,817	48.925
11	508.627,632 421.458,817	12	508.634,591 421.427,578	32.005
12	508.634,591 421.427,578	13	508.640,288 421.388,274	39.715
13	508.640,288 421.388,274	14	508.641,379 421.356,624	31.669
14	508.641,379 421.356,624	15	508.637,379 421.305,726	51.055
15	508.637,379 421.305,726	16	508.620,548 421.196,669	110.348
16	508.620,548 421.196,669	17	508.660,797 421.198,109	40.275
17	508.660,797 421.198,109	18	508.659,814 421.217,497	19.413
18	508.659,814 421.217,497	19	508.665,047 421.252,747	35.636
19	508.665,047 421.252,747	1	508.672,024 421.283,544	31.577

\*\* Lungimile segmentelor sunt determinate în planul de proiecție Stereo 70 și sunt rotunjite la 1 milimetru.

\*\*\* Distanța dintre puncte este formată din segmente cumulate ce sunt mai mici decât valoarea 1 milimetru.



**DATE DESPRE IMOBILUL NR. 3517**

Oficiul de Cadastru și Publicitate Imobiliară ARGES  
Biroul de Cadastru și Publicitate Imobiliară Campulung

**A. Partea I. Descrierea imobilului**

TEREN Extravilan

Adresa: Jud. Arges

Nr. Crt	Nr cadastral Nr. topografic	Suprafața* (mp)	Observații / Referințe
A1		8.165	Sector cadastral:36 Teren neimprejmuit;

**B. Partea II. Proprietari și acte**

Inscrieri privitoare la dreptul de proprietate și alte drepturi reale		Referințe
/		
Act Normativ nr. 7, din 13/03/1996 emis de PARLAMENT (art. 13 alin. 15);		
B1	Inscrierea provizorie, drept de PROPRIETATE, dobandit prin Lege, cota actuala 1/1, cota initiala 1/1 1) COMUNA VALEA MARE PRAVAT, CIF:5010196	A1

**C. Partea III. SARCINI .**

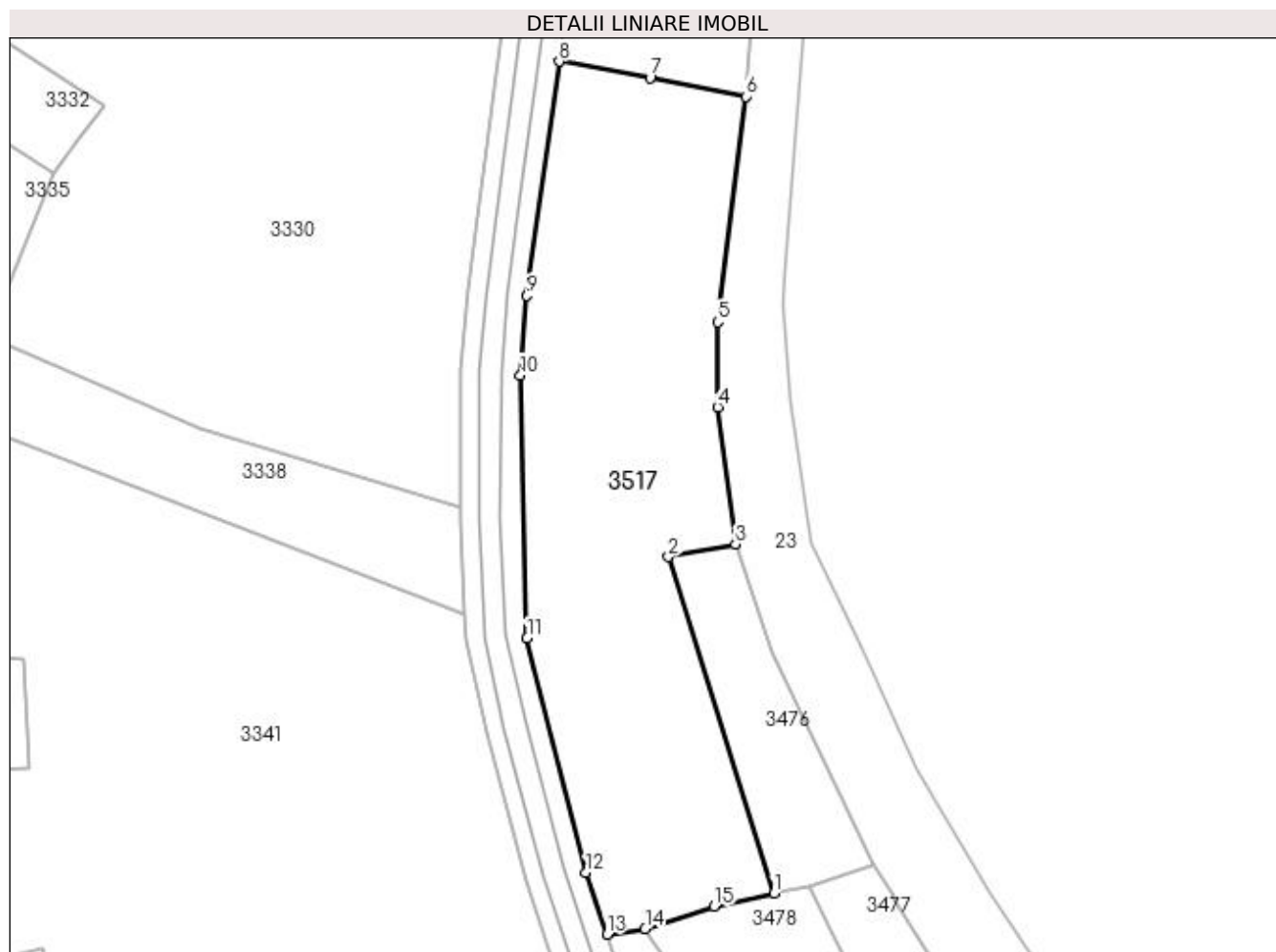
Inscrieri privind dezmembramintele dreptului de proprietate, drepturi reale de garanție și sarcini	Referințe
NU SUNT	

## Anexa Nr. 1 La Partea I

## Teren

Nr cadastral	Suprafața (mp)*	Observații / Referințe
	8.165	

\* Suprafața este determinată în planul de proiecție Stereo 70.



## Date referitoare la teren

Crt	Categorie folosință	Intravilan	Suprafața (mp)	Tarla	Parcelă	Nr. topo	Observații / Referințe
1	faneata	NU	8.165	18	314	-	

## Lungime Segmente

1) Valorile lungimilor segmentelor sunt obținute din proiecție în plan.

Punct început	X / Y	Punct sfârșit	X / Y	Lungime segment (** (m)
1	508.653,419 420.891,758	2	508.629,226 420.969,071	81.01
2	508.629,226 420.969,071	3	508.644,619 420.971,996	15.668
3	508.644,619 420.971,996	4	508.640,52 421.003,442	31.712
4	508.640,52 421.003,442	5	508.640,588 421.022,964	19.522
5	508.640,588 421.022,964	6	508.646,959 421.074,807	52.233

Punct început	X / Y	Punct sfârșit	X / Y	Lungime segment (** (m)
6	508.646,959 421.074,807	7	508.625,005 421.079,123	22.374
7	508.625,005 421.079,123	8	508.604,098 421.082,832	21.233
8	508.604,098 421.082,832	9	508.596,721 421.029,01	54.325
9	508.596,721 421.029,01	10	508.595,216 421.010,797	18.275
10	508.595,216 421.010,797	11	508.596,726 420.950,387	60.429
11	508.596,726 420.950,387	12	508.610,27 420.896,514	55.549
12	508.610,27 420.896,514	13	508.615,07 420.882,363	14.943
13	508.615,07 420.882,363	14	508.623,84 420.883,665	8.866
14	508.623,84 420.883,665	15	508.639,721 420.888,79	16.687
15	508.639,721 420.888,79	1	508.653,419 420.891,758	14.016

\*\* Lungimile segmentelor sunt determinate în planul de proiecție Stereo 70 și sunt rotunjite la 1 milimetru.

\*\*\* Distanța dintre puncte este formată din segmente cumulate ce sunt mai mici decât valoarea 1 milimetru.





**DATE DESPRE IMOBILUL NR. 3518**

Oficiul de Cadastru și Publicitate Imobiliară ARGES  
Biroul de Cadastru și Publicitate Imobiliară Campulung

**A. Partea I. Descrierea imobilului**

TEREN Extravilan

Adresa: Jud. Arges

Nr. Crt	Nr cadastral Nr. topografic	Suprafața* (mp)	Observații / Referințe
A1		211	Sector cadastral:36 Teren neimprejmuit;

**B. Partea II. Proprietari și acte**

Inscrieri privitoare la dreptul de proprietate și alte drepturi reale	Referințe
/	
Act Normativ nr. 7, din 13/03/1996 emis de PARLAMENT (art. 13 alin. 15);	
B1	A1
Inscrierea provizorie, drept de PROPRIETATE, dobandit prin Lege, cota actuala 1/1, cota initiala 1/1 1) COMUNA VALEA MARE PRAVAT, CIF:5010196	

**C. Partea III. SARCINI .**

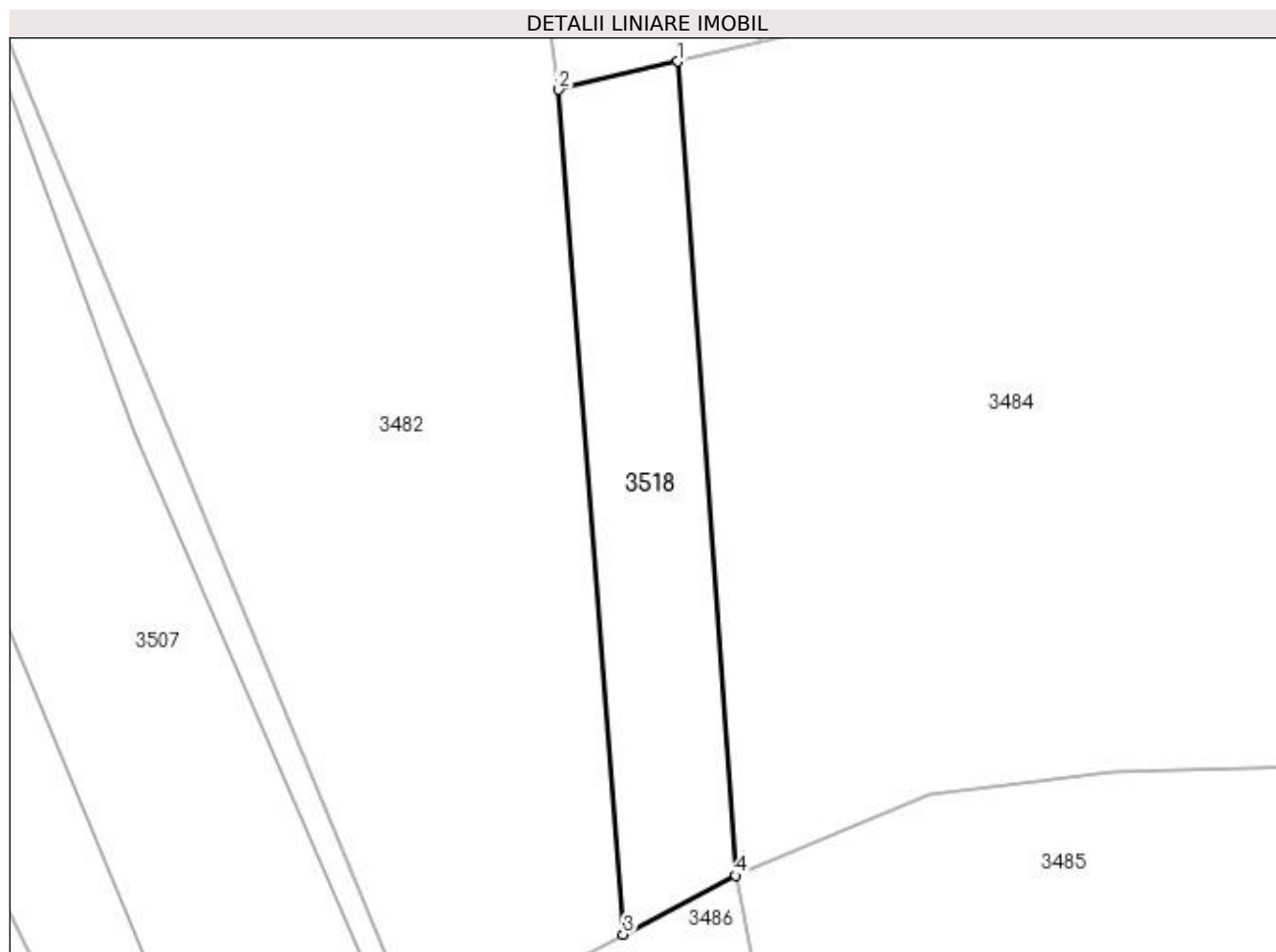
Inscrieri privind dezmembramintele dreptului de proprietate, drepturi reale de garanție și sarcini	Referințe
NU SUNT	

## Anexa Nr. 1 La Partea I

## Teren

Nr cadastral	Suprafața (mp)*	Observații / Referințe
	211	

\* Suprafața este determinată în planul de proiecție Stereo 70.



## Date referitoare la teren

Crt	Categorie folosință	Intra vilan	Suprafața (mp)	Tarla	Parcelă	Nr. topo	Observații / Referințe
1	curți constructii	NU	211	18	306	-	

## Lungime Segmente

1) Valorile lungimilor segmentelor sunt obținute din proiecție în plan.

Punct început	X / Y	Punct sfârșit	X / Y	Lungime segment (** (m)
1	508.940,927 420.277,455	2	508.935,399 420.276,148	5.68
2	508.935,399 420.276,148	3	508.938,398 420.237,091	39.172
3	508.938,398 420.237,091	4	508.943,595 420.239,804	5.863
4	508.943,595 420.239,804	1	508.940,927 420.277,455	37.745

**\*\* Lungimile segmentelor sunt determinate în planul de proiecţie Stereo 70 şi sunt rotunjite la 1 milimetru.**

**\*\*\* Distanţa dintre puncte este formată din segmente cumulate ce sunt mai mici decât valoarea 1 milimetru.**



**DATE DESPRE IMOBILUL NR. 3519**

Oficiul de Cadastru și Publicitate Imobiliară ARGES  
Biroul de Cadastru și Publicitate Imobiliară Campulung

**A. Partea I. Descrierea imobilului**

TEREN Necunoscut

Adresa: Loc. Fântâna, Str Fantanea I, Jud. Arges

Nr. Crt	Nr cadastral Nr. topografic	Suprafața* (mp)	Observații / Referințe
A1		2.838	Sector cadastral:38 Teren neimprejmuit;

**B. Partea II. Proprietari și acte**

Inscrieri privitoare la dreptul de proprietate și alte drepturi reale		Referințe
/		
Act Normativ nr. 7, din 13/03/1996 emis de PARLAMENT (art. 13 alin. 15);		
B1	Inscrierea provizorie, drept de PROPRIETATE, dobandit prin Lege, cota actuala 1/1, cota initiala 1/1 1) COMUNA VALEA MARE PRAVAT, CIF:5010196	A1

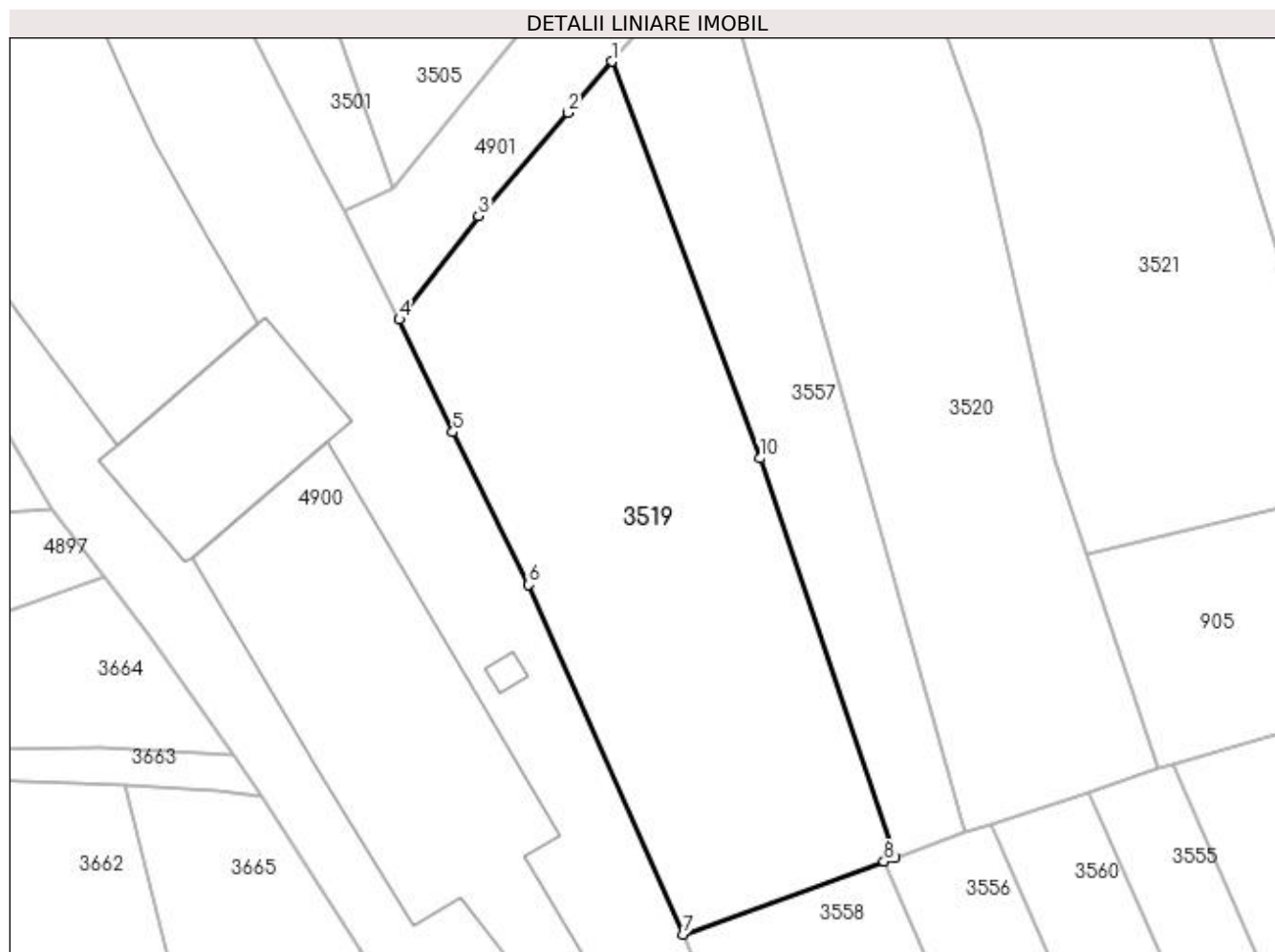
**C. Partea III. SARCINI .**

Inscrieri privind dezmembramintele dreptului de proprietate, drepturi reale de garanție și sarcini	Referințe
NU SUNT	

**Anexa Nr. 1 La Partea I****Teren**

Nr cadastral	Suprafața (mp)*	Observații / Referințe
	2.838	

\* Suprafața este determinată în planul de proiecție Stereo 70.

**Date referitoare la teren**

Crt	Categorie folosință	Intra vilan	Suprafața (mp)	Tarla	Parcelă	Nr. topo	Observații / Referințe
1	faneata	DA	2.199	26	444,445	-	
2	faneata	NU	639	26	445	-	

**Lungime Segmente**

1) Valorile lungimilor segmentelor sunt obținute din proiecție în plan.

Punct început	X / Y	Punct sfârșit	X / Y	Lungime segment (** (m)
1	509.388,019 419.291,086	2	509.382,773 419.284,986	8.046
2	509.382,773 419.284,986	3	509.372,095 419.272,625	16.334
3	509.372,095 419.272,625	4	509.362,641 419.260,269	15.558
4	509.362,641 419.260,269	5	509.369,023 419.246,808	14.897

Punct început	X / Y	Punct sfârşit	X / Y	Lungime segment (** (m)
5	509.369,023 419.246,808	6	509.378,11 419.228,597	20.352
6	509.378,11 419.228,597	7	509.396,522 419.186,82	45.654
7	509.396,522 419.186,82	8	509.420,565 419.195,529	25.572
8	509.420,565 419.195,529	9	509.421,862 419.195,999	1.38
9	509.421,862 419.195,999	10	509.405,768 419.243,672	50.316
10	509.405,768 419.243,672	1	509.388,019 419.291,086	50.627

\*\* Lungimile segmentelor sunt determinate în planul de proiecţie Stereo 70 şi sunt rotunjite la 1 milimetru.

\*\*\* Distanţa dintre puncte este formată din segmente cumulate ce sunt mai mici decât valoarea 1 milimetru.





**DATE DESPRE IMOBILUL NR. 3520**

Oficiul de Cadastru și Publicitate Imobiliară ARGES  
Biroul de Cadastru și Publicitate Imobiliară Campulung

**A. Partea I. Descrierea imobilului**

TEREN Necunoscut

Adresa: Loc. Fântânea, Str Fantanea I, Jud. Arges, punct"Bogatesti-Valea Moasii'

Nr. Crt	Nr cadastral Nr. topografic	Suprafața* (mp)	Observații / Referințe
A1	81291	2.689	Sector cadastral:38 Teren neimprijmit;

**B. Partea II. Proprietari și acte**

Inscrieri privitoare la dreptul de proprietate și alte drepturi reale	Referințe
<b>7554 / 25/05/2016</b>	
Hotarare Judecatoreasca nr. 1658, din 21/10/2010 emis de JUDECATORIA CAMPULUNG (hotarare judecatoreasca nr. 1995/19-11-2010 emis de JUDECATORIA CAMPULUNG; act administrativ( adeverinta) nr. 2077/11-05-2016 emis de PRIMARIA VALEA MARE PRAVAT; act administrativ ( certificat de atestare fiscala) nr. 2079/11-05-2015 emis de PRIMARIA VALEA MARE PRAVAT; proces verbal de vecinatate incheiat la data de 05.05.2016 de persoana autorizata ION DIACONU);	
B1	A1
Intabulare, drept de PROPRIETATE, dobandit prin Hotarare Judecatoreasca, cota actuala 1/1, cota initiala 1/1 1) SĂVEL GEORGIAN-SILVIU	

**C. Partea III. SARCINI .**

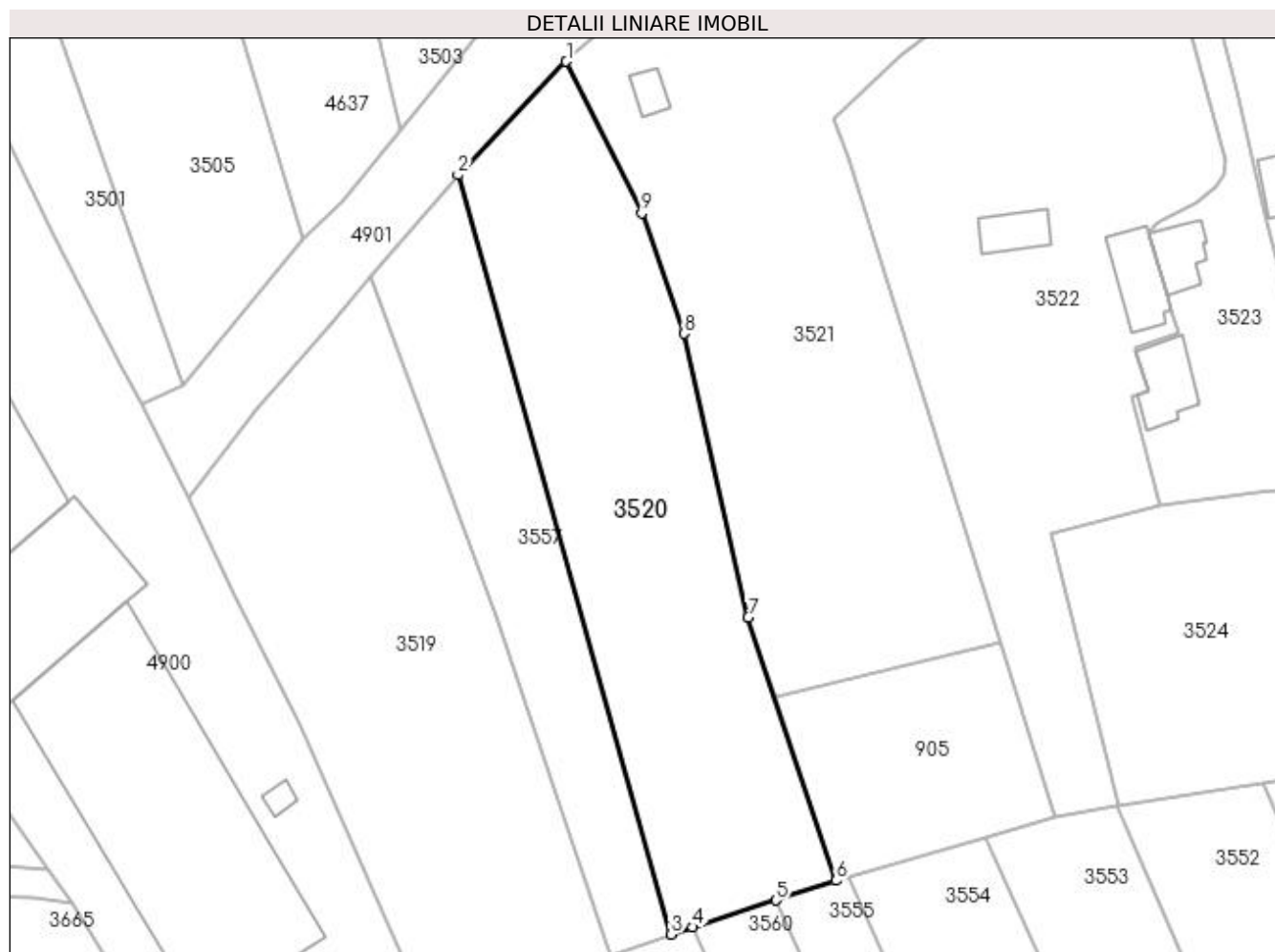
Inscrieri privind dezmembramintele dreptului de proprietate, drepturi reale de garanție și sarcini	Referințe
NU SUNT	

## Anexa Nr. 1 La Partea I

## Teren

Nr cadastral	Suprafața (mp)*	Observații / Referințe
81291	2.689	

\* Suprafața este determinată în planul de proiecție Stereo 70.



## Date referitoare la teren

Crt	Categorie folosință	Intra vilan	Suprafața (mp)	Tarla	Parcelă	Nr. topo	Observații / Referințe
1	faneata	DA	2.565	26	444	-	conf PUG
12 4	faneata	NU	124	26	444	-	

## Lungime Segmente

1) Valorile lungimilor segmentelor sunt obținute din proiecție în plan.

Punct început	X / Y	Punct sfârșit	X / Y	Lungime segment (** (m)
1	509.415,575 419.321,343	2	509.400,37 419.305,446	21.998
2	509.400,37 419.305,446	3	509.430,26 419.199,041	110.523
3	509.430,26 419.199,041	4	509.433,325 419.200,037	3.223
4	509.433,325 419.200,037	5	509.444,972 419.203,821	12.246

Punct început	X / Y	Punct sfârșit	X / Y	Lungime segment (** (m)
5	509.444,972 419.203,821	6	509.453,43 419.206,568	8.893
6	509.453,43 419.206,568	7	509.441,08 419.243,47	38.914
7	509.441,08 419.243,47	8	509.432,026 419.283,214	40.762
8	509.432,026 419.283,214	9	509.426,118 419.300,07	17.861
9	509.426,118 419.300,07	1	509.415,575 419.321,343	23.742

\*\* Lungimile segmentelor sunt determinate în planul de proiecție Stereo 70 și sunt rotunjite la 1 milimetru.

\*\*\* Distanța dintre puncte este formată din segmente cumulate ce sunt mai mici decât valoarea 1 milimetru.



**DATE DESPRE IMOBILUL NR. 3521**

Oficiul de Cadastru și Publicitate Imobiliară ARGES  
Biroul de Cadastru și Publicitate Imobiliară Campulung

**A. Partea I. Descrierea imobilului**

TEREN Intravilan

Nr. CF vechi:615  
Nr. cadastral vechi:852

Adresa: Loc. Fântânea, Str Fantanea, Jud. Arges, PCT Caminul Casei

Nr. Crt	Nr cadastral Nr. topografic	Suprafața* (mp)	Observații / Referințe
A1	81303	3.635	Sector cadastral:38 Teren neimprejmuit;

**Construcții**

Crt	Nr cadastral Nr. topografic	Adresa	Observații / Referințe
A1.1	81303-C1	Loc. Fântânea, Str Fantanea, Jud. Arges, PCT Caminul Casei	Nr. niveluri:1; S. construita la sol:25 mp; S. construita desfasurata:25 mp; Anex[ parter, an construire 2011; din lemn;se rectifica cf.art.12,alin.16(Legea7/1996)

**B. Partea II. Proprietari și acte**

Inscrieri privitoare la dreptul de proprietate și alte drepturi reale		Referințe
<b>6351 / 29/05/2008</b>		
Act Notarial nr. 1178, din 28/05/2008 emis de BNP ZIPISI CORNELIA;		
B1	Intabulare, drept de PROPRIETATE, dobandit prin Conventie, cota actuala 4/8, cota initiala 1/1 1) <b>BOERU EMILIA</b> , lipsă CNP <i>OBSERVATII: (provenita din conversia CF 615)</i>	A1
<b>10276 / 22/07/2016</b>		
Act Notarial nr. ( certificat de mostenitor) nr. 122/2016, din 19/07/2016 emis de IONESCU CORNELIA;		
B2	Intabulare, drept de PROPRIETATE, dobandit prin Succesiune, cota actuala 1/8, cota initiala 1/8 1) <b>BOERU EMILIA</b>	A1
B3	Intabulare, drept de PROPRIETATE, dobandit prin Succesiune, cota actuala 3/8, cota initiala 3/8 1) <b>PĂUNESCU ALINA-MĂDĂLINA</b>	A1
<b>1709 / 25/01/2022</b>		
Act Notarial nr. 928, din 11/08/2021 emis de notar public Tuluca Filofteia (act administrativ nr 17 din 03.10.2011, emis de Primaria Valea Mare Pravat;act administrativ nr 4084 din 17.08.2021, emis de Primaria Valea Mare Pravat;act administrativ nr seria C4 nr. 352068 din 11.04.1974, emis de Consiliul Popular al com. Mioarele;act administrativ nr 4870 din 28.09.2021, emis de Primaria Valea Mare Pravat;act administrativ nr 4871 din 28.09.2021, emis de Primaria Valea Mare Pravat;act administrativ nr 355 din 21.01.2022, emis de Primaria Valea Mare Pravat);		
B6	Intabulare, drept de PROPRIETATE, dobandit prin Construire, cota actuala 1/1, cota initiala 1/1 1) <b>BOERU ALECU</b> , lipsă CNP 2) <b>BOERU EMILIA</b>	A1.1

**C. Partea III. SARCINI .**

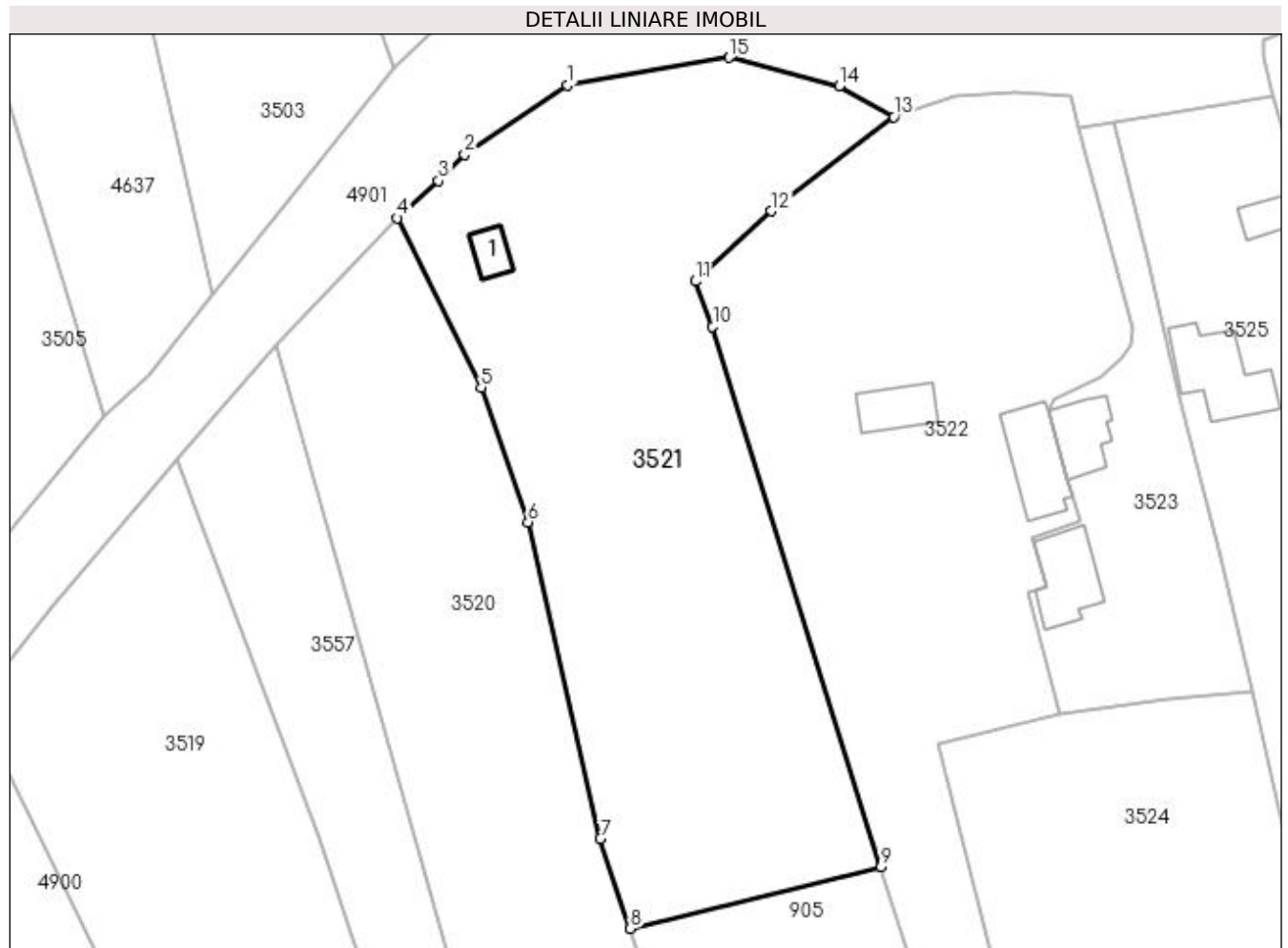
Inscrieri privind dezmembramintele dreptului de proprietate, drepturi reale de garanție și sarcini	Referințe
NU SUNT	

## Anexa Nr. 1 La Partea I

## Teren

Nr cadastral	Suprafața (mp)*	Observații / Referințe
81303	3.635	

\* Suprafața este determinată în planul de proiecție Stereo 70.



## Date referitoare la teren

Crt	Categorie folosință	Intravilan	Suprafața (mp)	Tarla	Parcelă	Nr. topo	Observații / Referințe
1	curți constructii	DA	253	26	444	-	
2	faneata	DA	2.933	26	444	-	
3	arabil	DA	449	26	444	-	

## Date referitoare la construcții

Crt	Număr	Destinație construcție	Supraf. (mp)	Situație juridică	Observații / Referințe
A1.1	81303-C1	construcții anexa	Din acte: 23 Masurata: 25	Cu acte	Nr. niveluri:1; S. construita la sol:25 mp; S. construita desfasurata:25 mp; Anex[ parter, an construire 2011; din lemn;se rectifica cf.art.12, alin.16(Legea7/1996)

## Lungime Segmente

1) Valorile lungimilor segmentelor sunt obținute din proiecție în plan.

Punct început	X / Y	Punct sfârșit	X / Y	Lungime segment (** (m)
1	509.436,998 419.338,032	2	509.424,038 419.329,33	15.61

Punct început	X / Y	Punct sfârșit	X / Y	Lungime segment (** (m)
2	509.424,038 419.329,33	3	509.420,778 419.326,04	4.632
3	509.420,778 419.326,04	4	509.415,575 419.321,343	7.009
4	509.415,575 419.321,343	5	509.426,118 419.300,07	23.742
5	509.426,118 419.300,07	6	509.432,026 419.283,214	17.861
6	509.432,026 419.283,214	7	509.441,08 419.243,47	40.762
7	509.441,08 419.243,47	8	509.444,849 419.232,209	11.875
8	509.444,849 419.232,209	9	509.476,347 419.239,933	32.431
9	509.476,347 419.239,933	10	509.455,2 419.307,76	71.047
10	509.455,2 419.307,76	11	509.453,03 419.313,434	6.075
11	509.453,03 419.313,434	12	509.462,54 419.322,24	12.961
12	509.462,54 419.322,24	13	509.477,924 419.334,071	19.407
13	509.477,924 419.334,071	14	509.471,13 419.337,955	7.826
14	509.471,13 419.337,955	15	509.457,281 419.341,504	14.297
15	509.457,281 419.341,504	1	509.436,998 419.338,032	20.578

\*\* Lungimile segmentelor sunt determinate în planul de proiecție Stereo 70 și sunt rotunjite la 1 milimetru.

\*\*\* Distanța dintre puncte este formată din segmente cumulate ce sunt mai mici decât valoarea 1 milimetru.





**DATE DESPRE IMOBILUL NR. 3522**

Oficiul de Cadastru și Publicitate Imobiliară ARGES  
Biroul de Cadastru și Publicitate Imobiliară Campulung

**A. Partea I. Descrierea imobilului**

TEREN Intravilan

Adresa: Loc. Fântânea, Str Fantanea I, Nr. 33, Jud. Arges

Nr. Crt	Nr cadastral Nr. topografic	Suprafața* (mp)	Observații / Referințe
A1	81183	3.415	Sector cadastral:38 Teren neimprijmit;

**Construcții**

Crt	Nr cadastral Nr. topografic	Adresa	Observații / Referințe
A1.1	81183-C1	Loc. Fântânea, Str Fantanea I, Nr. 33, Jud. Arges	Nr. niveluri:1; S. construita la sol:83 mp; S. construita desfasurata:83 mp; CASA din caramida arsa; din 1953
A1.2	81183-C2	Loc. Fântânea, Str Fantanea I, Nr. 33, Jud. Arges	Nr. niveluri:1; S. construita la sol:49 mp; S. construita desfasurata:49 mp; anexa/grajd; din caramida arsa; din 1953

**B. Partea II. Proprietari și acte**

Inscrieri privitoare la dreptul de proprietate și alte drepturi reale		Referințe
<b>1903 / 15/02/2017</b>		
Act Notarial nr. 305, din 15/02/2017 emis de Zipisi Cornelia;		
B3	Intabulare, drept de PROPRIETATE, bun comun, dobandit prin Conventie, cota actuala 1/1, cota initiala 1/1 1) <b>BADEA EUGEN GEORGE</b> 2) <b>BADEA DANIELA</b> , soti	A1, A1.1, A1.2

**C. Partea III. SARCINI**

Inscrieri privind dezmembramintele dreptului de proprietate, drepturi reale de garanție și sarcini		Referințe
<b>1903 / 15/02/2017</b>		
Act Notarial nr. 305, din 15/02/2017 emis de Zipisi Cornelia;		
C1	Intabulare, drept de IPOTECA LEGALA, Valoarea:0 in vederea garantarii obligatiei de intretinere si ingrijire 1) <b>MALUSANU GHEORGHE</b> 2) <b>MĂLUȘANU LUMINIȚA</b> , soti	A1, A1.1, A1.2
C2	Intabulare, drept de UZUFRACT VIAGER, dobandit prin Conventie, cota actuala 1/1, cota initiala 1/1 1) <b>MALUSANU GHEORGHE</b> 2) <b>MĂLUȘANU LUMINIȚA</b> , soti	A1, A1.1, A1.2

**Anexa Nr. 1 La Partea I****Teren**

Nr cadastral	Suprafața (mp)*	Observații / Referințe
81183	3.415	

\* Suprafața este determinată în planul de proiecție Stereo 70.

**Date referitoare la teren**

Crt	Categorie folosință	Intra vilan	Suprafața (mp)	Tarla	Parcelă	Nr. topo	Observații / Referințe
1	curți constructii	DA	460	26	444	-	
2	arabil	DA	455	26	443	-	
3	faneata	DA	2.500	26	442,444	-	

**Date referitoare la construcții**

Crt	Număr	Destinație construcție	Supraf. (mp)	Situație juridică	Observații / Referințe
A1.1	81183-C1	construcții de locuințe	83	Cu acte	Nr. niveluri:1; S. construita la sol:83 mp; S. construita desfasurata:83 mp; CASA din caramida arsa; din 1953
A1.2	81183-C2	construcții anexa	49	Cu acte	Nr. niveluri:1; S. construita la sol:49 mp; S. construita desfasurata:49 mp; anexa/grajd; din caramida arsa; din 1953

**Lungime Segmente**

1) Valorile lungimilor segmentelor sunt obținute din proiecție în plan.

Punct început	X / Y	Punct sfârșit	X / Y	Lungime segment (** (m))	Punct început	X / Y	Punct sfârșit	X / Y	Lungime segment (** (m))
1	509.501,123 419.332,557	2	509.500,149 419.336,732	4.287	2	509.500,149 419.336,732	3	509.493,09 419.337,222	7.076

Punct început	X / Y	Punct sfârșit	X / Y	Lungime segment (** (m)
3	509.493,09 419.337,222	4	509.489,365 419.337,005	3.731
5	509.485,52 419.336,553	6	509.477,924 419.334,071	7.991
7	509.462,54 419.322,24	8	509.453,03 419.313,434	12.961
9	509.455,2 419.307,76	10	509.476,347 419.239,933	71.047
11	509.483,965 419.215,499	12	509.492,785 419.217,059	8.957
13	509.493,104 419.217,116	14	509.483,618 419.255,316	39.36
15	509.498,795 419.259,223	16	509.494,846 419.274,45	15.731
17	509.495,732 419.274,705	18	509.497,215 419.275,135	1.544
19	509.495,435 419.280,745	20	509.495,294 419.281,158	0.436
21	509.501,44 419.283,281	22	509.500,445 419.286,441	3.313
23	509.499,834 419.288,51	24	509.497,257 419.297,229	9.092
25	509.498,18 419.298,496	26	509.499,032 419.299,12	1.056
27	509.503,905 419.301,405	28	509.506,635 419.303,854	3.667
29	509.507,815 419.305,52	30	509.507,999 419.307,511	1.999

Punct început	X / Y	Punct sfârșit	X / Y	Lungime segment (** (m)
4	509.489,365 419.337,005	5	509.485,52 419.336,553	3.871
6	509.477,924 419.334,071	7	509.462,54 419.322,24	19.407
8	509.453,03 419.313,434	9	509.455,2 419.307,76	6.075
10	509.476,347 419.239,933	11	509.483,965 419.215,499	25.594
12	509.492,785 419.217,059	13	509.493,104 419.217,116	0.324
14	509.483,618 419.255,316	15	509.498,795 419.259,223	15.672
16	509.494,846 419.274,45	17	509.495,732 419.274,705	0.922
18	509.497,215 419.275,135	19	509.495,435 419.280,745	5.886
20	509.495,294 419.281,158	21	509.501,44 419.283,281	6.502
22	509.500,445 419.286,441	23	509.499,834 419.288,51	2.157
24	509.497,257 419.297,229	25	509.498,18 419.298,496	1.568
26	509.499,032 419.299,12	27	509.503,905 419.301,405	5.382
28	509.506,635 419.303,854	29	509.507,815 419.305,52	2.042
30	509.507,999 419.307,511	1	509.501,123 419.332,557	25.973

\*\* Lungimile segmentelor sunt determinate în planul de proiecție Stereo 70 și sunt rotunjite la 1 milimetru.

\*\*\* Distanța dintre puncte este formată din segmente cumulate ce sunt mai mici decât valoarea 1 milimetru.



**DATE DESPRE IMOBILUL NR. 3523**

Oficiul de Cadastru și Publicitate Imobiliară ARGES  
Biroul de Cadastru și Publicitate Imobiliară Campulung

**A. Partea I. Descrierea imobilului**

TEREN Intravilan

Adresa: Loc. Fântânea, Jud. Arges, Punctul,,Acasa'

Nr. Crt	Nr cadastral Nr. topografic	Suprafața* (mp)	Observații / Referințe
A1	82302	975	Sector cadastral:38 Teren neimprijmit;

**Construcții**

Crt	Nr cadastral Nr. topografic	Adresa	Observații / Referințe
A1.1	82302-C1	Loc. Fântânea, Jud. Arges, Punctul,, Acasa'	Nr. niveluri:2; S. construita la sol:57 mp; S. construita desfasurata:77 mp; Casa/Parter si pivnita/1953-din lemn
A1.2	82302-C2	Loc. Fântânea, Jud. Arges, Punctul,, Acasa'	Nr. niveluri:1; S. construita la sol:76 mp; S. construita desfasurata:76 mp; Anexa/Parter/1953-din lemn

**B. Partea II. Proprietari și acte**

Inscrieri privitoare la dreptul de proprietate și alte drepturi reale	Referințe
<b>18639 / 07/10/2020</b>	
Hotarare Judecatoreasca nr. 2461, din 03/12/2003 emis de JUDECATORIA CAMPULUNG (act administrativ nr 4538 din 05.10.2020, emis de PRIMARIA VALEA MARE PRAVAT;act administrativ nr 4537 din 05.10.2020, emis de PRIMARIA VALEA MARE PRAVAT);	
B1	Intabulare, drept de PROPRIETATE- bun propriu, dobandit prin lesire Din Indiviziune, cota actuala 1/1, cota initiala 1/1 1) MĂLUȘANU MARCEL
B2	Intabulare, drept de PROPRIETATE, dobandit prin Lege, cota actuala 1/1, cota initiala 1/1 1) MĂLUȘANU MARCEL

**C. Partea III. SARCINI .**

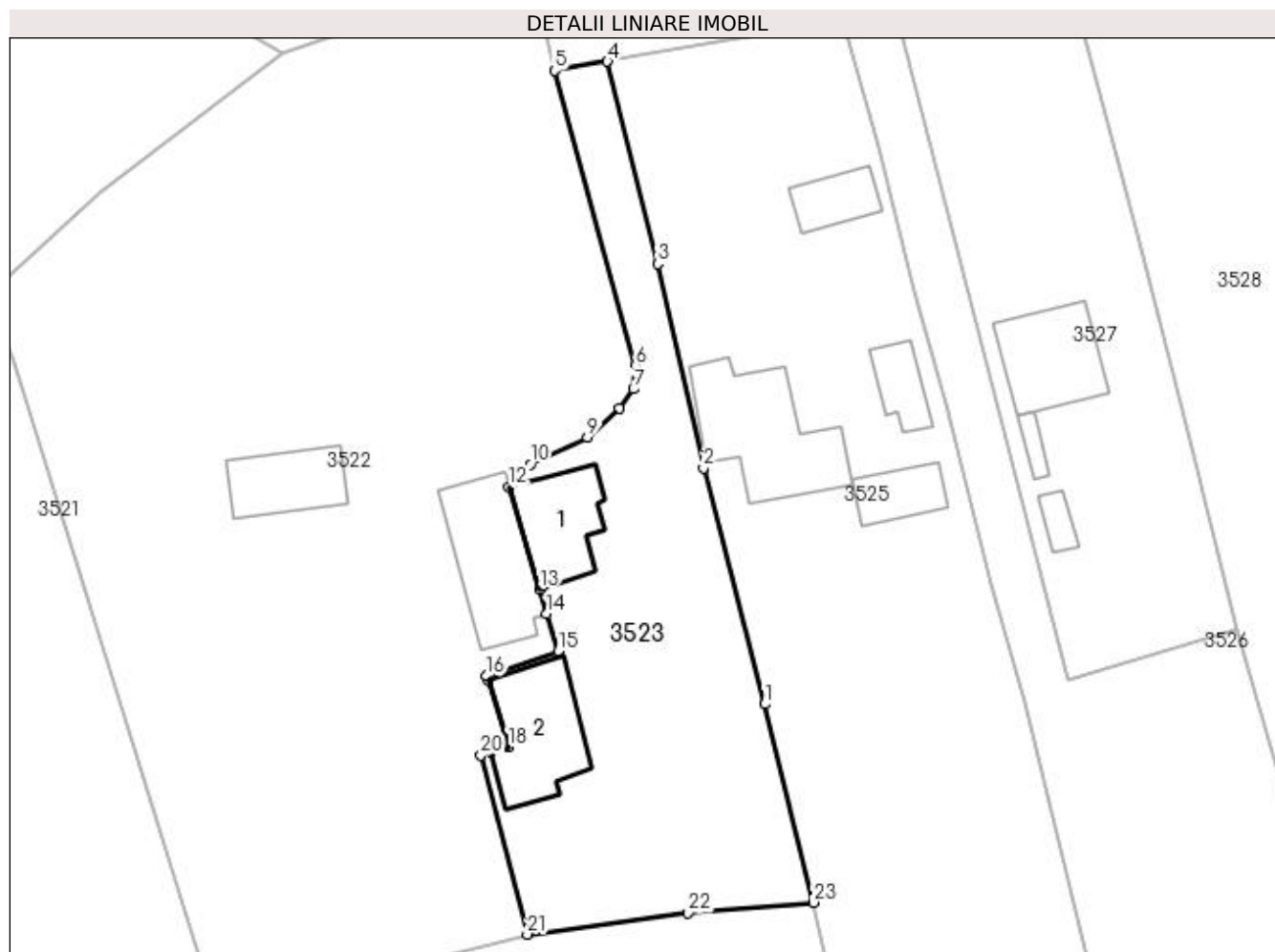
Inscrieri privind dezmembramintele dreptului de proprietate, drepturi reale de garanție și sarcini	Referințe
NU SUNT	

## Anexa Nr. 1 La Partea I

## Teren

Nr cadastral	Suprafața (mp)*	Observații / Referințe
82302	975	

\* Suprafața este determinată în planul de proiecție Stereo 70.



## Date referitoare la teren

Crt	Categorie folosință	Intravilan	Suprafața (mp)	Tarla	Parcelă	Nr. topo	Observații / Referințe
1	curți construcții	DA	350	26	440,441	-	
2	faneata	DA	625	26	440,443	-	

## Date referitoare la construcții

Crt	Număr	Destinație construcție	Supraf. (mp)	Situație juridică	Observații / Referințe
A1.1	82302-C1	construcții de locuințe	57	Cu acte	Nr. niveluri:2; S. construita la sol:57 mp; S. construita desfasurata:77 mp; Casa/Parter si pivnita/1953-din lemn
A1.2	82302-C2	construcții anexa	76	Cu acte	Nr. niveluri:1; S. construita la sol:76 mp; S. construita desfasurata:76 mp; Anexa/Parter/1953-din lemn

## Lungime Segmente

1) Valorile lungimilor segmentelor sunt obținute din proiecție în plan.

Punct început	X / Y	Punct sfârșit	X / Y	Lungime segment (** (m)	Punct început	X / Y	Punct sfârșit	X / Y	Lungime segment (** (m)
1	509.518,951 419.278,761	2	509.513,771 419.298,824	20.721	2	509.513,771 419.298,824	3	509.509,872 419.316,158	17.767

Punct început	X / Y	Punct sfârșit	X / Y	Lungime segment (** (m)
3	509.509,872 419.316,158	4	509.505,601 419.333,335	17.7
5	509.501,123 419.332,557	6	509.507,999 419.307,511	25.973
7	509.507,815 419.305,52	8	509.506,635 419.303,854	2.042
9	509.503,905 419.301,405	10	509.499,032 419.299,12	5.382
11	509.498,18 419.298,496	12	509.497,257 419.297,229	1.568
13	509.499,834 419.288,51	14	509.500,445 419.286,441	2.157
15	509.501,44 419.283,281	16	509.495,294 419.281,158	6.502
17	509.495,435 419.280,745	18	509.497,215 419.275,135	5.886
19	509.495,732 419.274,705	20	509.494,846 419.274,45	0.922
21	509.498,795 419.259,223	22	509.512,469 419.261,063	13.797
23	509.523,094 419.261,933	1	509.518,951 419.278,761	17.33

Punct început	X / Y	Punct sfârșit	X / Y	Lungime segment (** (m)
4	509.505,601 419.333,335	5	509.501,123 419.332,557	4.545
6	509.507,999 419.307,511	7	509.507,815 419.305,52	1.999
8	509.506,635 419.303,854	9	509.503,905 419.301,405	3.667
10	509.499,032 419.299,12	11	509.498,18 419.298,496	1.056
12	509.497,257 419.297,229	13	509.499,834 419.288,51	9.092
14	509.500,445 419.286,441	15	509.501,44 419.283,281	3.313
16	509.495,294 419.281,158	17	509.495,435 419.280,745	0.436
18	509.497,215 419.275,135	19	509.495,732 419.274,705	1.544
20	509.494,846 419.274,45	21	509.498,795 419.259,223	15.731
22	509.512,469 419.261,063	23	509.523,094 419.261,933	10.661

\*\* Lungimile segmentelor sunt determinate în planul de proiecție Stereo 70 și sunt rotunjite la 1 milimetru.

\*\*\* Distanța dintre puncte este formată din segmente cumulate ce sunt mai mici decât valoarea 1 milimetru.





**DATE DESPRE IMOBILUL NR. 3524**

Oficiul de Cadastru și Publicitate Imobiliară ARGES  
Biroul de Cadastru și Publicitate Imobiliară Campulung

**A. Partea I. Descrierea imobilului**

TEREN Intravilan

Adresa: Loc. Fântâna, Jud. Arges

Nr. Crt	Nr cadastral Nr. topografic	Suprafața* (mp)	Observații / Referințe
A1		1.589	Sector cadastral:38 Teren neimprejmuit;

**B. Partea II. Proprietari și acte**

Inscrieri privitoare la dreptul de proprietate și alte drepturi reale	Referințe
/	
Act Normativ nr. 7, din 13/03/1996 emis de PARLAMENT (art. 13 alin. 15);	
B1	A1
Inscrierea provizorie, drept de PROPRIETATE, dobandit prin Lege, cota actuala 1/1, cota initiala 1/1 1) COMUNA VALEA MARE PRAVAT, CIF:5010196	

**C. Partea III. SARCINI .**

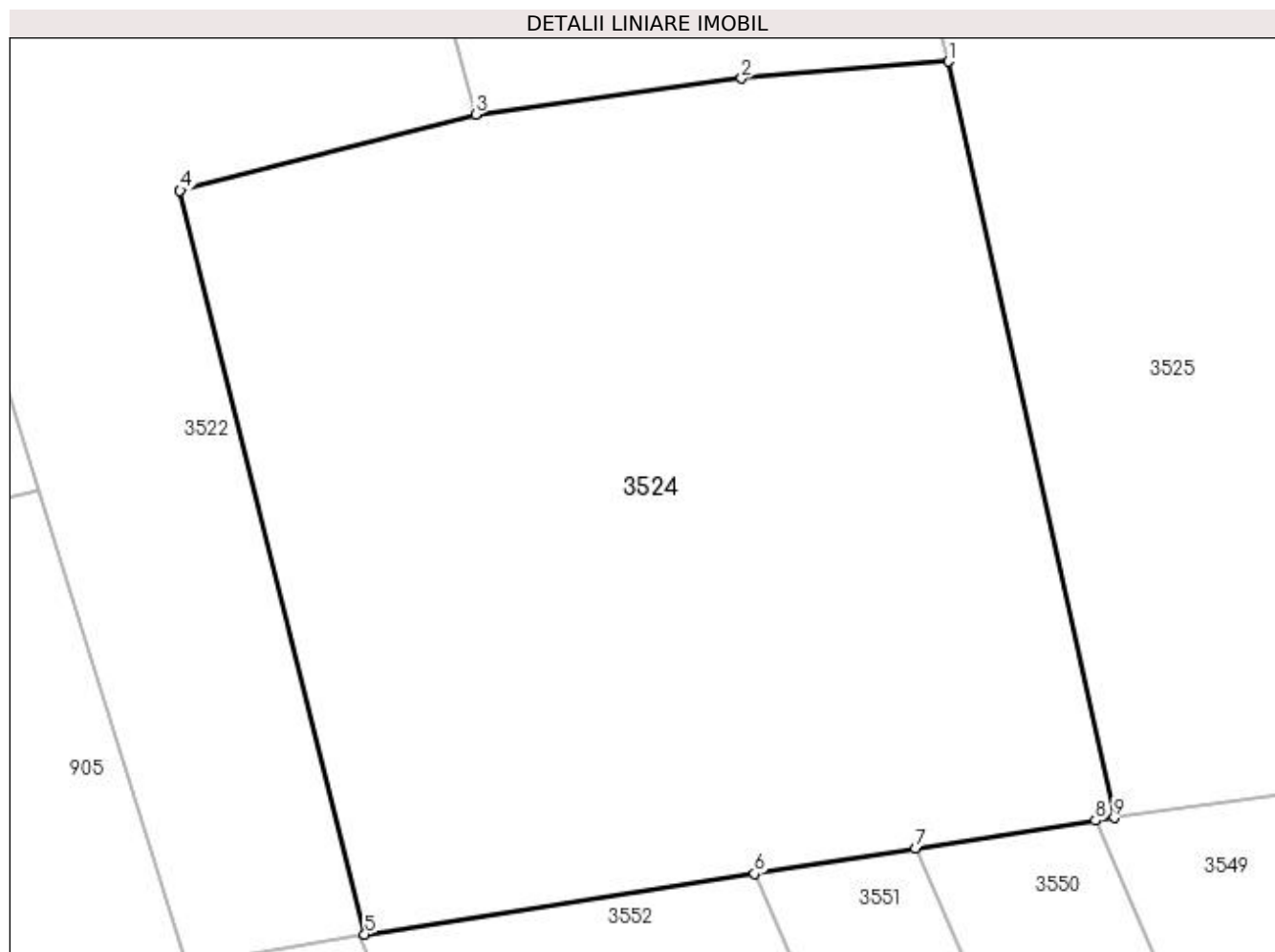
Inscrieri privind dezmembramintele dreptului de proprietate, drepturi reale de garanție și sarcini	Referințe
NU SUNT	

## Anexa Nr. 1 La Partea I

## Teren

Nr cadastral	Suprafața (mp)*	Observații / Referințe
	1.589	

\* Suprafața este determinată în planul de proiecție Stereo 70.



## Date referitoare la teren

Crt	Categorie folosință	Intra vilan	Suprafața (mp)	Tarla	Parcelă	Nr. topo	Observații / Referințe
1	livada	DA	1.589	26	440,443	-	

## Lungime Segmente

1) Valorile lungimilor segmentelor sunt obținute din proiecție în plan.

Punct început	X / Y	Punct sfârșit	X / Y	Lungime segment (** (m)
1	509.523,094 419.261,933	2	509.512,469 419.261,063	10.661
2	509.512,469 419.261,063	3	509.498,795 419.259,223	13.797
3	509.498,795 419.259,223	4	509.483,618 419.255,316	15.672
4	509.483,618 419.255,316	5	509.493,104 419.217,116	39.36
5	509.493,104 419.217,116	6	509.513,128 419.220,234	20.265

Punct început	X / Y	Punct sfârșit	X / Y	Lungime segment (** (m)
6	509.513,128 419.220,234	7	509.521,414 419.221,525	8.386
7	509.521,414 419.221,525	8	509.530,634 419.222,961	9.331
8	509.530,634 419.222,961	9	509.531,596 419.223,111	0.974
9	509.531,596 419.223,111	1	509.523,094 419.261,933	39.742

\*\* Lungimile segmentelor sunt determinate în planul de proiecție Stereo 70 și sunt rotunjite la 1 milimetru.

\*\*\* Distanța dintre puncte este formată din segmente cumulate ce sunt mai mici decât valoarea 1 milimetru.



**DATE DESPRE IMOBILUL NR. 3525**

Oficiul de Cadastru și Publicitate Imobiliară ARGES  
Biroul de Cadastru și Publicitate Imobiliară Campulung

**A. Partea I. Descrierea imobilului**

TEREN Intravilan

Adresa: Loc. Fântânea, Nr. 24, Jud. Arges, PUNCTUL"CAMIN CASA"

Nr. Crt	Nr cadastral Nr. topografic	Suprafața* (mp)	Observații / Referințe
A1	81385	2.434	Sector cadastral:38 Teren neimprejmit;

**Construcții**

Crt	Nr cadastral Nr. topografic	Adresa	Observații / Referințe
A1.1	81385-C1	Loc. Fântânea, Nr. 24, Jud. Arges, PUNCTUL"CAMIN CASA"	Nr. niveluri:1; S. construita la sol:101 mp; S. construita desfasurata:101 mp; DIN ANUL 1974
A1.2	81385-C2	Loc. Fântânea, Nr. 24, Jud. Arges, PUNCTUL"CAMIN CASA"	Nr. niveluri:1; S. construita la sol:30 mp; S. construita desfasurata:30 mp; GRAJD; DIN ANUL 1974
A1.3	81385-C3	Loc. Fântânea, Nr. 24, Jud. Arges, PUNCTUL"CAMIN CASA"	Nr. niveluri:1; S. construita la sol:25 mp; S. construita desfasurata:25 mp; DIN ANUL 1974
A1.4	81385-C4	Loc. Fântânea, Nr. 24, Jud. Arges, PUNCTUL"CAMIN CASA"	Nr. niveluri:1; S. construita la sol:28 mp; S. construita desfasurata:28 mp; GARAJ; DIN ANUL 1980

**B. Partea II. Proprietari și acte**

Inscrieri privitoare la dreptul de proprietate și alte drepturi reale	Referințe	
<b>386 / 13/01/2017</b>		
Act Notarial nr. 22, din 20/02/2008 emis de BNP TULUCA FILOFTEIA (act administrativ nr 65 din 05.01.2017, emis de PRIMARIA VALEA MARE PRAVAT;act administrativ nr 60 din 11.01.2017, emis de PRIMARIA VALEA MARE PRAVAT;act administrativ nr 39445 din 11.04.1994, emis de CJPSDPAT ARGES);		
B1	Intabulare, drept de PROPRIETATE, dobandit prin Succesiune, cota actuala 1/1, cota initiala 1/1 1) SMADEA GHEORGHE	A1, A1.1, A1.2
B2	Intabulare, drept de PROPRIETATE, dobandit prin Construire, cota actuala 1/1, cota initiala 1/1 1) SMADEA GHEORGHE	A1.3, A1.4

**C. Partea III. SARCINI .**

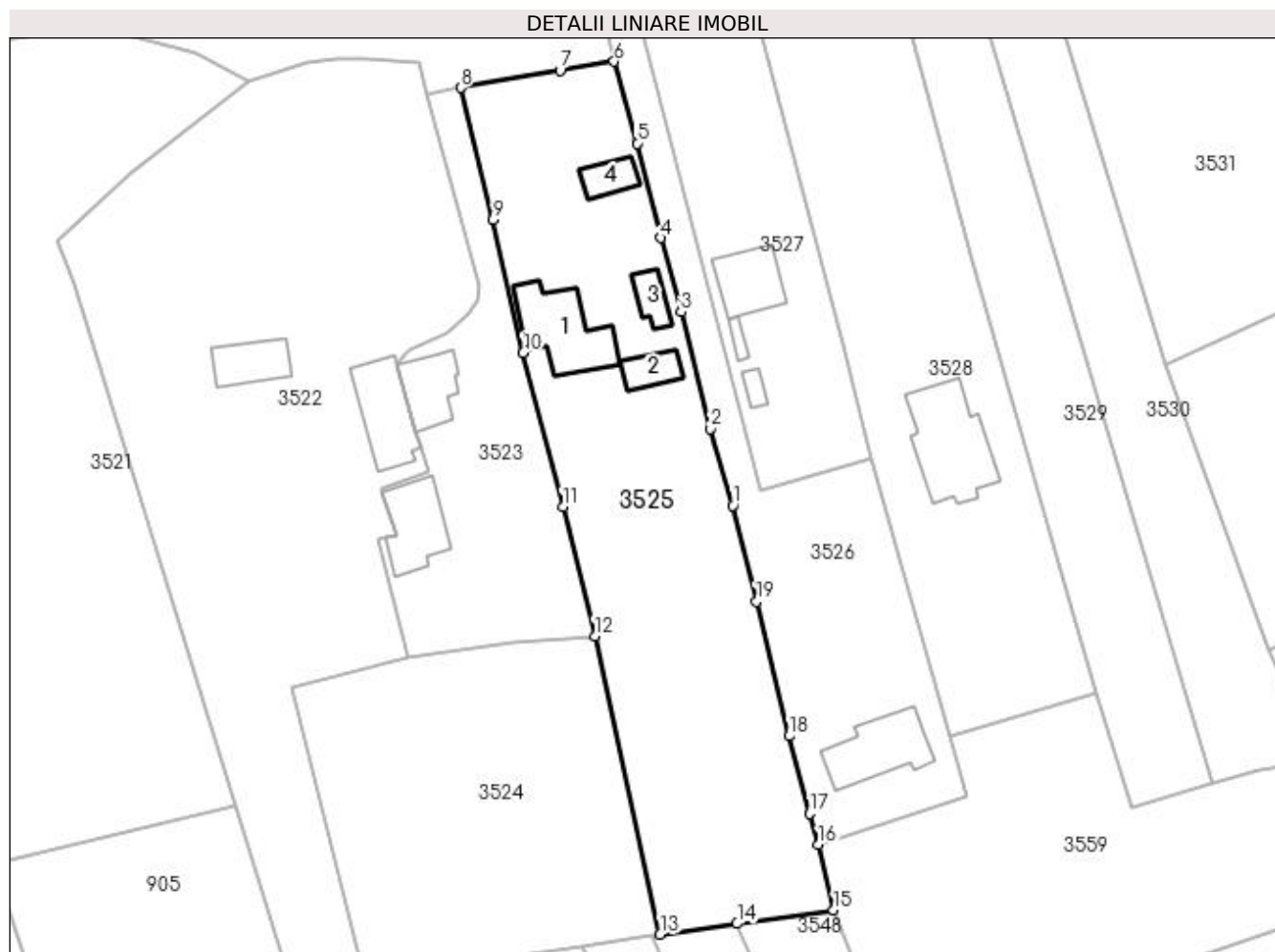
Inscrieri privind dezmembramintele dreptului de proprietate, drepturi reale de garanție și sarcini	Referințe
NU SUNT	

## Anexa Nr. 1 La Partea I

## Teren

Nr cadastral	Suprafața (mp)*	Observații / Referințe
81385	2.434	

\* Suprafața este determinată în planul de proiecție Stereo 70.



## Date referitoare la teren

Crt	Categorie folosință	Intravilan	Suprafața (mp)	Tarla	Parcelă	Nr. topo	Observații / Referințe
1	faneata	DA	234	26	438	-	
2	curți constructii	DA	690	26	438,439	-	
3	livada	DA	1.510	26	439	-	

## Date referitoare la construcții

Crt	Număr	Destinație construcție	Supraf. (mp)	Situație juridică	Observații / Referințe
A1.1	81385-C1	construcții de locuințe	101	Cu acte	Nr. niveluri:1; S. construita la sol:101 mp; S. construita desfasurata:101 mp; DIN ANUL 1974
A1.2	81385-C2	construcții anexa	30	Cu acte	Nr. niveluri:1; S. construita la sol:30 mp; S. construita desfasurata:30 mp; GRAJD; DIN ANUL 1974
A1.3	81385-C3	construcții anexa	25	Cu acte	Nr. niveluri:1; S. construita la sol:25 mp; S. construita desfasurata:25 mp; DIN ANUL 1974
A1.4	81385-C4	construcții anexa	28	Cu acte	Nr. niveluri:1; S. construita la sol:28 mp; S. construita desfasurata:28 mp; GARAJ; DIN ANUL 1980

## Lungime Segmente

1) Valorile lungimilor segmentelor sunt obținute din proiecție în plan.

Punct început	X / Y	Punct sfârșit	X / Y	Lungime segment (** (m)
1	509.541,047 419.278,958	2	509.538,162 419.288,924	10.375
2	509.538,162 419.288,924	3	509.534,304 419.304,168	15.725
3	509.534,304 419.304,168	4	509.531,681 419.313,788	9.971
4	509.531,681 419.313,788	5	509.528,629 419.326,096	12.681
5	509.528,629 419.326,096	6	509.525,61 419.336,763	11.086
6	509.525,61 419.336,763	7	509.518,573 419.335,585	7.135
7	509.518,573 419.335,585	8	509.505,601 419.333,335	13.166
8	509.505,601 419.333,335	9	509.509,872 419.316,158	17.7
9	509.509,872 419.316,158	10	509.513,771 419.298,824	17.767
10	509.513,771 419.298,824	11	509.518,951 419.278,761	20.721
11	509.518,951 419.278,761	12	509.523,094 419.261,933	17.33
12	509.523,094 419.261,933	13	509.531,596 419.223,111	39.742
13	509.531,596 419.223,111	14	509.541,618 419.224,496	10.117
14	509.541,618 419.224,496	15	509.554,206 419.226,237	12.708
15	509.554,206 419.226,237	16	509.552,244 419.234,777	8.762
16	509.552,244 419.234,777	17	509.551,103 419.238,83	4.211
17	509.551,103 419.238,83	18	509.548,401 419.248,93	10.455
18	509.548,401 419.248,93	19	509.544,134 419.266,422	18.005
19	509.544,134 419.266,422	1	509.541,047 419.278,958	12.91

\*\* Lungimile segmentelor sunt determinate în planul de proiecție Stereo 70 și sunt rotunjite la 1 milimetru.

\*\*\* Distanța dintre puncte este formată din segmente cumulate ce sunt mai mici decât valoarea 1 milimetru.





**DATE DESPRE IMOBILUL NR. 3526**

Oficiul de Cadastru și Publicitate Imobiliară ARGES  
Biroul de Cadastru și Publicitate Imobiliară Campulung

**A. Partea I. Descrierea imobilului**

TEREN Intravilan

Adresa: Loc. Fântânea, Jud. Arges

Nr. Crt	Nr cadastral Nr. topografic	Suprafața* (mp)	Observații / Referințe
A1	80923	1.200	Sector cadastral:38 Teren neimprijmit;

**Construcții**

Crt	Nr cadastral Nr. topografic	Adresa	Observații / Referințe
A1.1	80923-C1	Loc. Fântânea, Jud. Arges	Nr. niveluri:2; S. construita la sol:90 mp; S. construita desfasurata:150 mp; LOCUINTA(P+M)/2014/ lemn/ detine cert .energetic

**B. Partea II. Proprietari și acte**

Inscrieri privitoare la dreptul de proprietate și alte drepturi reale		Referințe
<b>11226 / 23/07/2013</b>		
Act Notarial nr. 2680, din 15/07/2013 emis de BNP ASOCIATI DANCIU si SIMONESCU DIACONU pr;		
B1	Se infiinteaza cartea funciara 80923 a imobilului cu numarul cadastral 80923/Valea Mare Pravat, rezultat din dezmembrarea imobilului cu numarul cadastral 1130 (identificator electronic 80906) inscris in cartea funciara 945 (identificator electronic 80906);	A1
<b>11994 / 11/07/2019</b>		
Act Notarial nr. 1710, din 02/07/2019 emis de Simion Aurelia Maria;		
B10	Intabulare, drept de PROPRIETATE-bun comun, dobandit prin Conventie, cota actuala 1/1, cota initiala 1/1 1) BROSCAREANU STEFAN, casatorit cu 2) BROSCAREANU-NEGRU TEODORA MADALINA	A1, A1.1

**C. Partea III. SARCINI .**

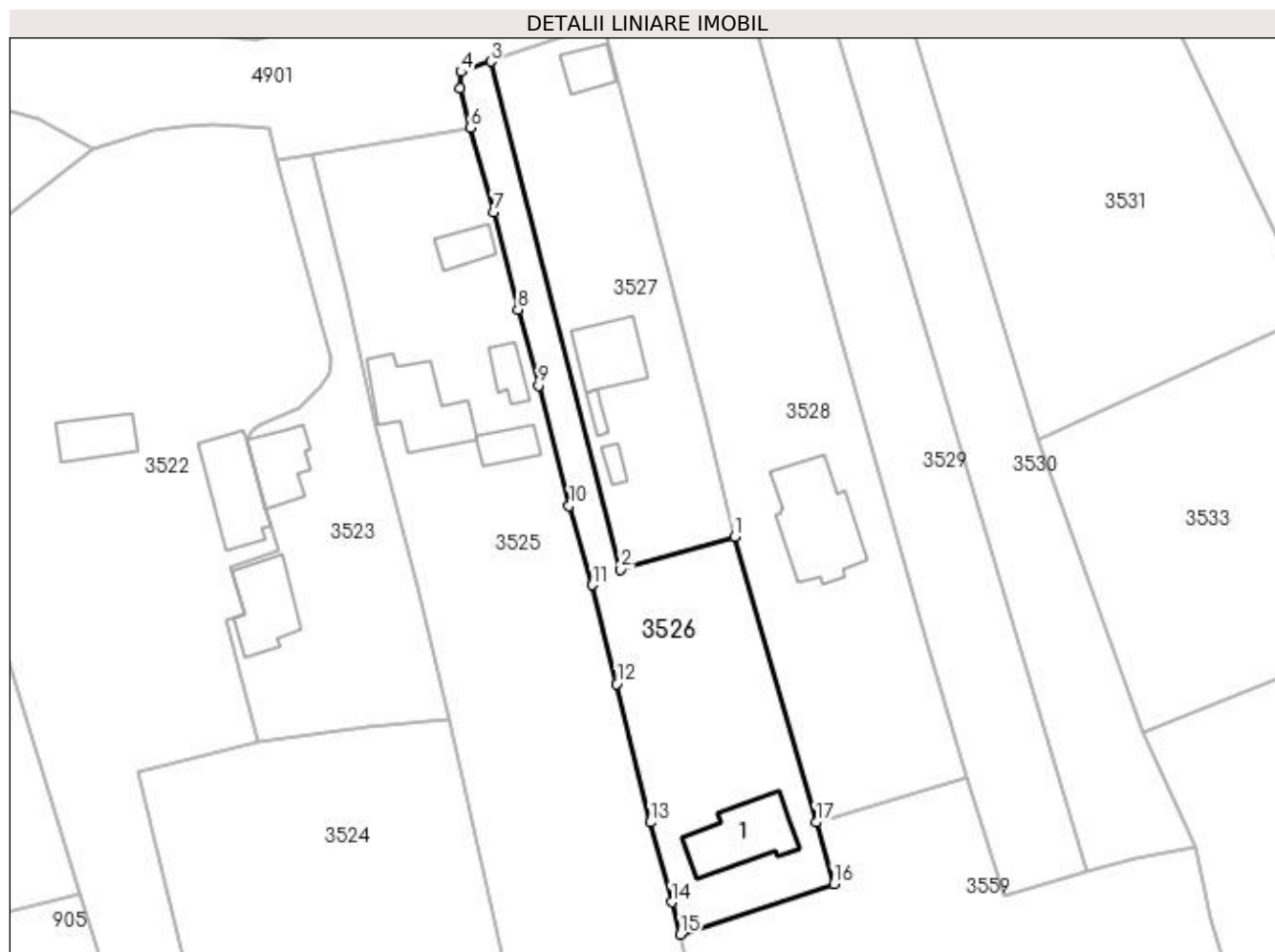
Inscrieri privind dezmembramintele dreptului de proprietate, drepturi reale de garanție și sarcini	Referințe
NU SUNT	

## Anexa Nr. 1 La Partea I

## Teren

Nr cadastral	Suprafața (mp)*	Observații / Referințe
80923	1.200	

\* Suprafața este determinată în planul de proiecție Stereo 70.



## Date referitoare la teren

Crt	Categorie folosință	Intra vilan	Suprafața (mp)	Tarla	Parcelă	Nr. topo	Observații / Referințe
1	curți construcții	DA	500	26	437	-	
2	livada	DA	700	26	437	-	

## Date referitoare la construcții

Crt	Număr	Destinație construcție	Supraf. (mp)	Situație juridică	Observații / Referințe
A1.1	80923-C1	construcții de locuințe	90	Cu acte	Nr. niveluri:2; S. construita la sol:90 mp; S. construita desfasurata:150 mp; LOCUINTA (P+M)/2014/ lemn/ detine cert .energetic

## Lungime Segmente

1) Valorile lungimilor segmentelor sunt obținute din proiecție în plan.

Punct început	X / Y	Punct sfârșit	X / Y	Lungime segment (** (m)
1	509.559,039 419.285,056	2	509.544,681 419.280,896	14.949
2	509.544,681 419.280,896	3	509.528,263 419.345,129	66.298
3	509.528,263 419.345,129	4	509.524,486 419.343,811	4.0

Punct început	X / Y	Punct sfârşit	X / Y	Lungime segment (** (m)
4	509.524,486 419.343,811	5	509.524,396 419.341,686	2.127
5	509.524,396 419.341,686	6	509.525,61 419.336,763	5.07
6	509.525,61 419.336,763	7	509.528,629 419.326,096	11.086
7	509.528,629 419.326,096	8	509.531,681 419.313,788	12.681
8	509.531,681 419.313,788	9	509.534,304 419.304,168	9.971
9	509.534,304 419.304,168	10	509.538,162 419.288,924	15.725
10	509.538,162 419.288,924	11	509.541,047 419.278,958	10.375
11	509.541,047 419.278,958	12	509.544,134 419.266,422	12.91
12	509.544,134 419.266,422	13	509.548,401 419.248,93	18.005
13	509.548,401 419.248,93	14	509.551,103 419.238,83	10.455
14	509.551,103 419.238,83	15	509.552,244 419.234,777	4.211
15	509.552,244 419.234,777	16	509.571,618 419.241,201	20.411
16	509.571,618 419.241,201	17	509.569,4 419.248,948	8.058
17	509.569,4 419.248,948	1	509.559,039 419.285,056	37.565

\*\* Lungimile segmentelor sunt determinate în planul de proiecţie Stereo 70 şi sunt rotunjite la 1 milimetru.

\*\*\* Distanţa dintre puncte este formată din segmente cumulate ce sunt mai mici decât valoarea 1 milimetru.





## DATE DESPRE IMOBILUL NR. 3527

Oficiul de Cadastru și Publicitate Imobiliară ARGES  
Biroul de Cadastru și Publicitate Imobiliară Campulung

## A. Partea I. Descrierea imobilului

TEREN Intravilan

Adresa: Loc. Fântâna, Jud. Arges, Punctul,,In Pruni'

Nr. Crt	Nr cadastral Nr. topografic	Suprafața* (mp)	Observații / Referințe
A1	80922	1.000	Sector cadastral:38 Teren neimprijmit;

## Construcții

Crt	Nr cadastral Nr. topografic	Adresa	Observații / Referințe
A1.1	80922-C1	Loc. Fântâna, Jud. Arges, Punctul,,In Pruni'	Nr. niveluri:2; S. construita la sol:65 mp; S. construita desfasurata:130 mp; CASA DE VACANTA P+M-construita in 2011
A1.2	80922-C2	Loc. Fântâna, Jud. Arges, Punctul,,In Pruni'	Nr. niveluri:1; S. construita la sol:30 mp; S. construita desfasurata:30 mp; anexa garaj
A1.3		Loc. Fântâna, Jud. Arges, Punctul,,In Pruni'	Nr. niveluri:1; S. construita la sol:8 mp; S. construita desfasurata:8 mp; anexa
A1.4		Loc. Fântâna, Jud. Arges, Punctul,,In Pruni'	Nr. niveluri:1; S. construita la sol:11 mp; S. construita desfasurata:11 mp; anexa

## B. Partea II. Proprietari și acte

Inscrieri privitoare la dreptul de proprietate și alte drepturi reale	Referințe
<b>11226 / 23/07/2013</b>	
Act Notarial nr. 2680, din 15/07/2013 emis de BNP ASOCIATI DANCIU si SIMONESCU DIACONU pr;	
B1	Se infiinteaza cartea funciara 80922 a imobilului cu numarul cadastral 80922/Valea Mare Pravat, rezultat din dezmembrarea imobilului cu numarul cadastral 1130 (identificator electronic 80906) in scris in cartea funciara 945 (identificator electronic 80906);
	A1
Act Notarial nr. 1360, din 28/11/2008 emis de BNP POPA TEIUSANU IULIANA;	
B2	Intabulare, drept de PROPRIETATE, dobandit prin Conventie, cota actuala 1/2, cota initiala 1/2
	1) <b>STOICA CONSTANTIN</b> , necasatorit, lipsă CNP
	<i>OBSERVATII: pozitie transcrisa din CF 80906/Valea Mare Pravat, in scrisa prin incheierea nr. 14340 din 02/12/2008;</i>
B3	Intabulare, drept de PROPRIETATE, dobandit prin Conventie, cota actuala 1/2, cota initiala 1/2
	1) <b>PANGRATI DOINA</b> , necasatorita, lipsă CNP
	<i>OBSERVATII: pozitie transcrisa din CF 80906/Valea Mare Pravat, in scrisa prin incheierea nr. 14340 din 02/12/2008;</i>
	A1
<b>18025 / 19/12/2013</b>	
Act Administrativ nr. 17486, din 09/12/2013 emis de OCPI ARGES-BCPI CAMPULUNG (act administrativ nr. 5059/13-12-2013 emis de PRIMARIA VALEA MARE PRAVAT; act administrativ nr. 5058/13-12-2013 emis de PRIMARIA VALEA MARE PRAVAT; act administrativ nr. 3606/11-08-2009 emis de PRIMARIA VALEA MARE PRAVAT; act administrativ nr. 7589/30-08-2011 emis de PRIMARIA VALEA MARE PRAVAT; act administrativ nr. 5085/16-12-2013 emis de PRIMARIA VALEA MARE PRAVAT; act administrativ nr. 3573/09-07-2009 emis de ANIF R.A. );	
B6	Intabulare, drept de PROPRIETATE, dobandit prin Construire, cota actuala 1/1, cota initiala 1/1
	1) <b>STOICA CONSTANTIN</b>
	2) <b>PANGRATI DOINA</b>
	A1.1, A1.2
/	
Act Normativ nr. 7, din 13/03/1996 emis de PARLAMENT (art. 12 alin. 16 );	
B7	Intabulare, drept de PROPRIETATE, dobandit prin Construire, cota actuala 1/1, cota initiala 1/1
	1) <b>STOICA CONSTANTIN</b> , lipsă CNP
	2) <b>PANGRATI DOINA</b> , lipsă CNP
	A1.3, A1.4

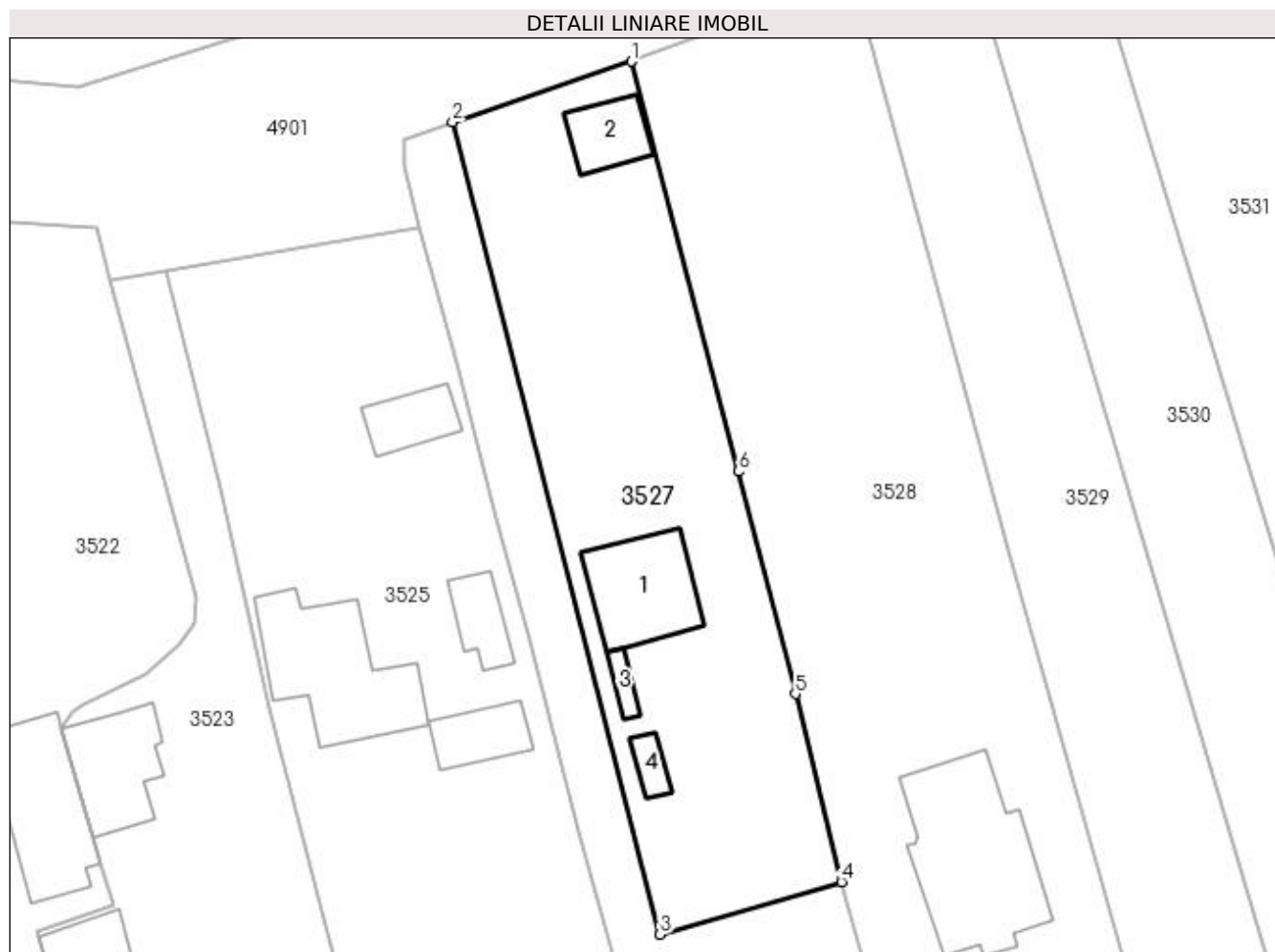
## C. Partea III. SARCINI .

Inscrieri privind dezmembramintele dreptului de proprietate, drepturi reale de garanție și sarcini	Referințe
NU SUNT	

**Anexa Nr. 1 La Partea I****Teren**

Nr cadastral	Suprafața (mp)*	Observații / Referințe
80922	1.000	

\* Suprafața este determinată în planul de proiecție Stereo 70.

**Date referitoare la teren**

Crt	Categorie folosință	Intra vilan	Suprafața (mp)	Tarla	Parcelă	Nr. topo	Observații / Referințe
1	curți constructii	DA	500	26	437	-	
2	livada	DA	500	26	437	-	

**Date referitoare la construcții**

Crt	Număr	Destinație construcție	Supraf. (mp)	Situație juridică	Observații / Referințe
A1.1	80922-C1	construcții de locuințe	65	Cu acte	Nr. niveluri:2; S. construita la sol:65 mp; S. construita desfasurata:130 mp; CASA DE VACANTA P+M-construita in 2011
A1.2	80922-C2	construcții anexa	30	Cu acte	Nr. niveluri:1; S. construita la sol:30 mp; S. construita desfasurata:30 mp; anexa garaj
A1.3		construcții anexa	8	Cu acte	Nr. niveluri:1; S. construita la sol:8 mp; S. construita desfasurata:8 mp; anexa
A1.4		construcții anexa	11	Cu acte	Nr. niveluri:1; S. construita la sol:11 mp; S. construita desfasurata:11 mp; anexa

**Lungime Segmente**

1) Valorile lungimilor segmentelor sunt obținute din proiecție în plan.

Punct început	X / Y	Punct sfârșit	X / Y	Lungime segment (** (m)
---------------	-------	---------------	-------	-------------------------

Punct început	X / Y	Punct sfârșit	X / Y	Lungime segment (** (m)
1	509.542,391 419.349,931	2	509.528,263 419.345,129	14.922
2	509.528,263 419.345,129	3	509.544,681 419.280,896	66.298
3	509.544,681 419.280,896	4	509.559,039 419.285,056	14.949
4	509.559,039 419.285,056	5	509.555,385 419.299,921	15.308
5	509.555,385 419.299,921	6	509.550,865 419.317,511	18.161
6	509.550,865 419.317,511	1	509.542,391 419.349,931	33.509

\*\* Lungimile segmentelor sunt determinate în planul de proiecție Stereo 70 și sunt rotunjite la 1 milimetru.

\*\*\* Distanța dintre puncte este formată din segmente cumulate ce sunt mai mici decât valoarea 1 milimetru.





**DATE DESPRE IMOBILUL NR. 3528**

Oficiul de Cadastru și Publicitate Imobiliară ARGES  
Biroul de Cadastru și Publicitate Imobiliară Campulung

**A. Partea I. Descrierea imobilului**

TEREN Intravilan

Nr. CF vechi:618  
Nr. cadastral vechi:866

Adresa: Loc. Fântânea, Nr. 25, Jud. Arges, PCT Prunita Tudor

Nr. Crt	Nr cadastral Nr. topografic	Suprafața* (mp)	Observații / Referințe
A1	81841	2.036	Sector cadastral:38 Teren neimprejmuit;

**Construcții**

Crt	Nr cadastral Nr. topografic	Adresa	Observații / Referințe
A1.1		Loc. Fântânea, Nr. 25, Jud. Arges, PCT Prunita Tudor	Nr. niveluri:2; S. construita la sol:126 mp; S. construita desfasurata:250 mp;

**B. Partea II. Proprietari și acte**

Inscrieri privitoare la dreptul de proprietate și alte drepturi reale		Referințe
<b>1038 / 09/02/2007</b>		
Act Notarial nr. 275, din 08/02/2007 emis de notar public Tuluca Filofteia;		
B1	Intabulare, drept de PROPRIETATE, dobandit prin Conventie, cota actuala 1/1, cota initiala 1/1 1) MOLDOVAN NICU, casatorit cu, lipsă CNP 2) MOLDOVAN ILISCA, lipsă CNP	A1
/		
Act Normativ, din 13/03/1996 emis de PARLAMENT (art.12,alin.16);		
B2	Intabulare, drept de PROPRIETATE, dobandit prin Construire, cota actuala 1/1, cota initiala 1/1 1) MOLDOVAN NICU, casatorit cu, lipsă CNP 2) MOLDOVAN ILISCA, lipsă CNP	A1.1

**C. Partea III. SARCINI .**

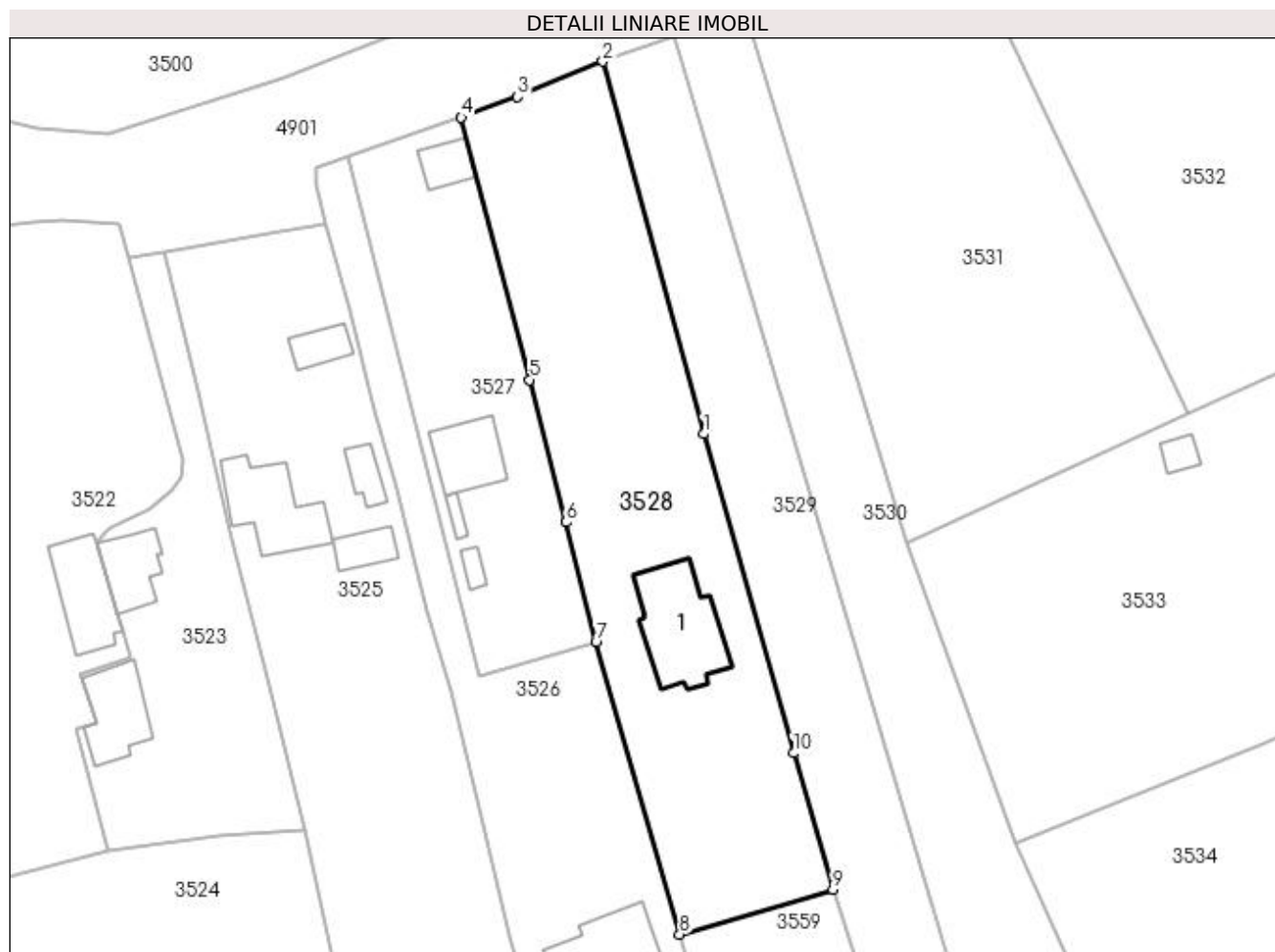
Inscrieri privind dezmembramintele dreptului de proprietate, drepturi reale de garanție și sarcini	Referințe
NU SUNT	

## Anexa Nr. 1 La Partea I

## Teren

Nr cadastral	Suprafața (mp)*	Observații / Referințe
81841	2.036	

\* Suprafața este determinată în planul de proiecție Stereo 70.



## Date referitoare la teren

Crt	Categorie folosință	Intra vilan	Suprafața (mp)	Tarla	Parcelă	Nr. topo	Observații / Referințe
1	curți constructii	DA	1.459	26	437	-	În act se regăsește T16 și P287, conf PUG
2	faneata	DA	577	26	437	-	În act se regăsește T16 și P287

## Date referitoare la construcții

Crt	Număr	Destinație construcție	Supraf. (mp)	Situație juridică	Observații / Referințe
A1.1		construcții de locuințe	126	Cu acte	Nr. niveluri:2; S. construita la sol:126 mp; S. construita desfasurata:250 mp;

## Lungime Segmente

1) Valorile lungimilor segmentelor sunt obținute din proiecție în plan.

Punct început	X / Y	Punct sfârșit	X / Y	Lungime segment (** (m)
1	509.572,4 419.310,82	2	509.559,889 419.356,861	47.711
2	509.559,889 419.356,861	3	509.549,359 419.352,478	11.406
3	509.549,359 419.352,478	4	509.542,391 419.349,931	7.419

Punct început	X / Y	Punct sfârșit	X / Y	Lungime segment (** (m)
4	509.542,391 419.349,931	5	509.550,865 419.317,511	33.509
5	509.550,865 419.317,511	6	509.555,385 419.299,921	18.161
6	509.555,385 419.299,921	7	509.559,039 419.285,056	15.308
7	509.559,039 419.285,056	8	509.569,4 419.248,948	37.565
8	509.569,4 419.248,948	9	509.588,348 419.254,516	19.749
9	509.588,348 419.254,516	10	509.583,5 419.271,36	17.528
10	509.583,5 419.271,36	1	509.572,4 419.310,82	40.991

\*\* Lungimile segmentelor sunt determinate în planul de proiecție Stereo 70 și sunt rotunjite la 1 milimetru.

\*\*\* Distanța dintre puncte este formată din segmente cumulate ce sunt mai mici decât valoarea 1 milimetru.



**DATE DESPRE IMOBILUL NR. 3529**

Oficiul de Cadastru și Publicitate Imobiliară ARGES  
Biroul de Cadastru și Publicitate Imobiliară Campulung

**A. Partea I. Descrierea imobilului**

TEREN Necunoscut

Nr. CF vechi:572  
Nr. cadastral vechi:837

Adresa: Loc. Fântânea, Jud. Arges, punct Pod Bogatesti

Nr. Crt	Nr cadastral Nr. topografic	Suprafața* (mp)	Observații / Referințe
A1	82194	1.280	Sector cadastral:38 Teren neimprejmuit;

**B. Partea II. Proprietari și acte**

Inscrieri privitoare la dreptul de proprietate și alte drepturi reale		Referințe
<b>8080 / 27/08/2007</b>		
Act Notarial nr. 11232, din 24/08/2007 emis de BNP Ionescu Cornelia;		
B1	Intabulare, drept de PROPRIETATE- bun comun, dobandit prin Conventie, cota actuala 1/1, cota initiala 1/1 1) LUPESCU VIORICA, casatorita cu 2) LUPESCU MIHAI- BOGDAN, lipsă CNP	A1

**C. Partea III. SARCINI .**

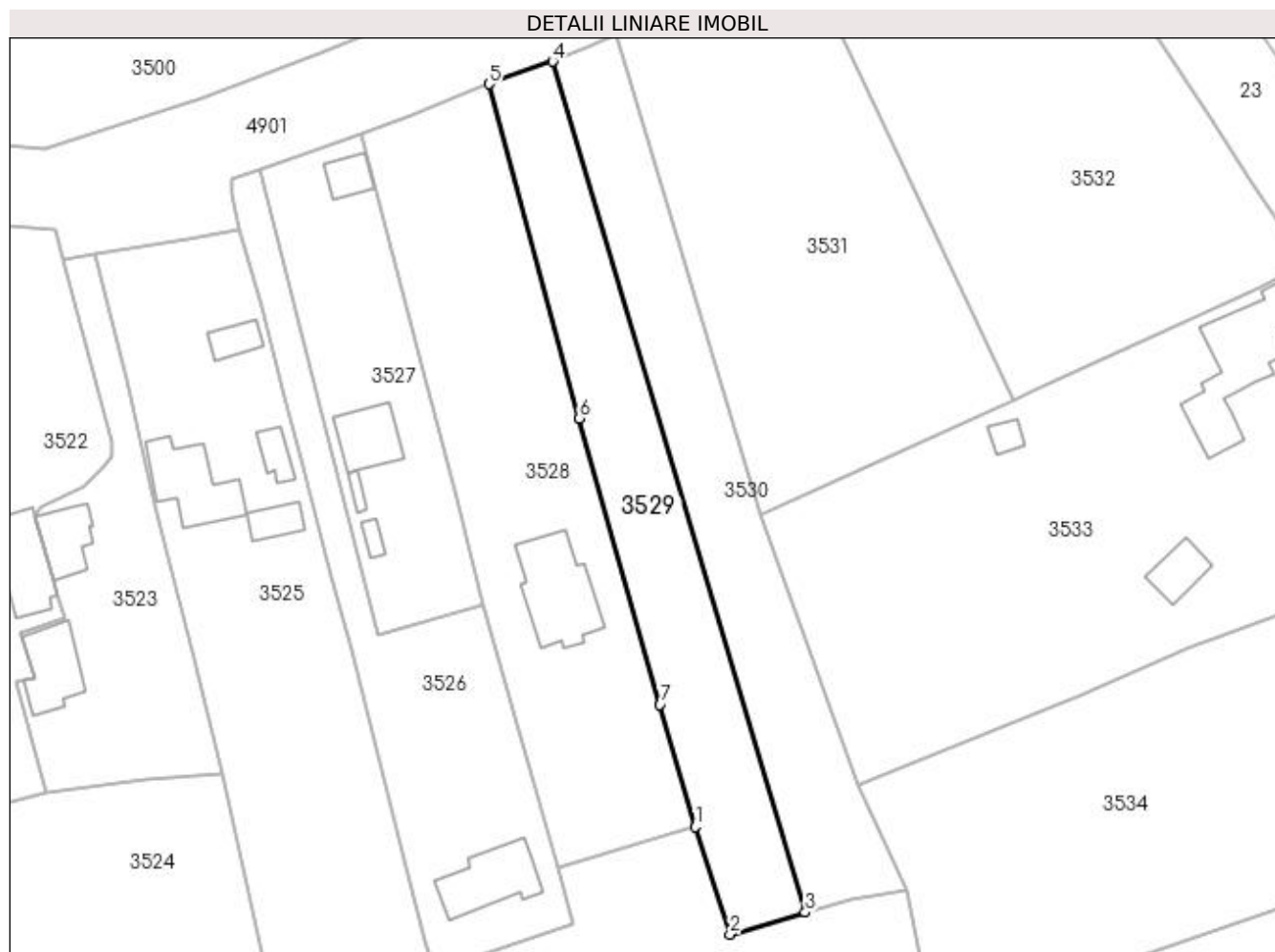
Inscrieri privind dezmembramintele dreptului de proprietate, drepturi reale de garanție și sarcini	Referințe
NU SUNT	

## Anexa Nr. 1 La Partea I

## Teren

Nr cadastral	Suprafața (mp)*	Observații / Referințe
82194	1.280	

\* Suprafața este determinată în planul de proiecție Stereo 70.



## Date referitoare la teren

Crt	Categorie folosință	Intra vilan	Suprafața (mp)	Tarla	Parcelă	Nr. topo	Observații / Referințe
1	livada	DA	1.190	26	437	-	conf PUG
2	livada	NU	90	26	445	-	

## Lungime Segmente

1) Valorile lungimilor segmentelor sunt obținute din proiecție în plan.

Punct început	X / Y	Punct sfârșit	X / Y	Lungime segment (** (m)
1	509.588,348 419.254,516	2	509.593,145 419.239,703	15.57
2	509.593,145 419.239,703	3	509.603,531 419.242,73	10.818
3	509.603,531 419.242,73	4	509.568,677 419.359,97	122.311
4	509.568,677 419.359,97	5	509.559,889 419.356,861	9.322

Punct început	X / Y	Punct sfârșit	X / Y	Lungime segment (** (m)
5	509.559,889 419.356,861	6	509.572,4 419.310,82	47.711
6	509.572,4 419.310,82	7	509.583,5 419.271,36	40.991
7	509.583,5 419.271,36	1	509.588,348 419.254,516	17.528

\*\* Lungimile segmentelor sunt determinate în planul de proiecție Stereo 70 și sunt rotunjite la 1 milimetru.

\*\*\* Distanța dintre puncte este formată din segmente cumulate ce sunt mai mici decât valoarea 1 milimetru.





**DATE DESPRE IMOBILUL NR. 3530**

Oficiul de Cadastru și Publicitate Imobiliară ARGES  
Biroul de Cadastru și Publicitate Imobiliară Campulung

**A. Partea I. Descrierea imobilului**

TEREN Necunoscut

Nr. CF vechi:575  
Nr. cadastral vechi:843

Adresa: Loc. Fântâna, Jud. Arges, punct Pod Bogatesti

Nr. Crt	Nr cadastral Nr. topografic	Suprafața* (mp)	Observații / Referințe
A1	82192	1.279	Sector cadastral:38 Teren neimprejmuit;

**B. Partea II. Proprietari și acte**

Inscrieri privitoare la dreptul de proprietate și alte drepturi reale		Referințe
<b>8081 / 27/08/2007</b>		
Act Notarial nr. 11231, din 24/08/2007 emis de BNP Ionescu Cornelia;		
B1	Intabulare, drept de PROPRIETATE, dobandit prin Conventie, cota actuala 1/1, cota initiala 1/1 1) LUPESCU VIORICA, casatorita cu 2) LUPESCU MIHAI BOGDAN, lipsă CNP	A1

**C. Partea III. SARCINI .**

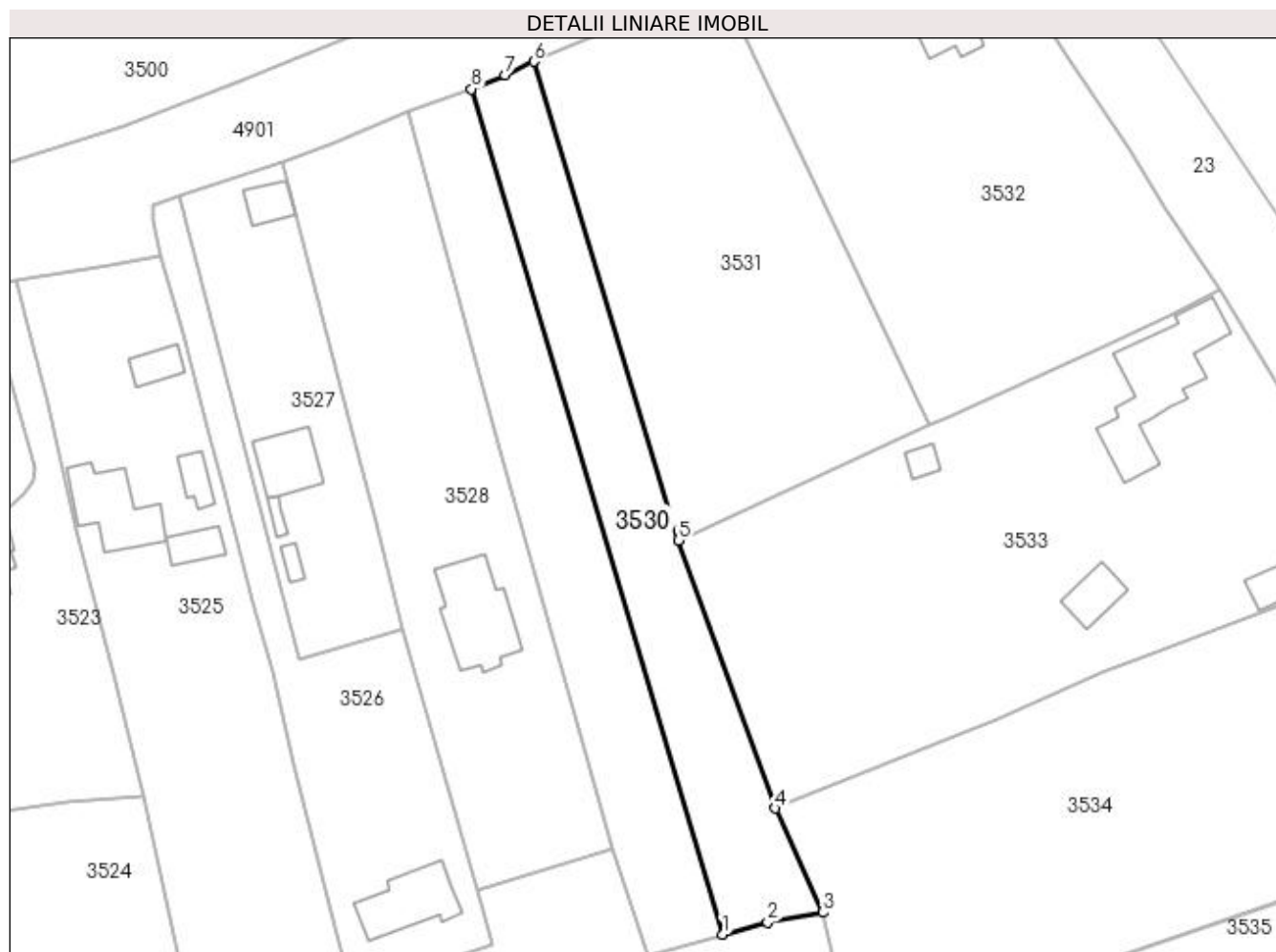
Inscrieri privind dezmembramintele dreptului de proprietate, drepturi reale de garanție și sarcini	Referințe
NU SUNT	

## Anexa Nr. 1 La Partea I

## Teren

Nr cadastral	Suprafața (mp)*	Observații / Referințe
82192	1.279	

\* Suprafața este determinată în planul de proiecție Stereo 70.



## Date referitoare la teren

Crt	Categorie folosință	Intra vilan	Suprafața (mp)	Tarla	Parcelă	Nr. topo	Observații / Referințe
1	livada	DA	1.080	26	437	-	conf PUG
2	livada	NU	199	26	445	-	

## Lungime Segmente

1) Valorile lungimilor segmentelor sunt obținute din proiecție în plan.

Punct început	X / Y	Punct sfârșit	X / Y	Lungime segment (** (m)
1	509.603,531 419.242,73	2	509.609,755 419.244,434	6.453
2	509.609,755 419.244,434	3	509.617,425 419.245,796	7.79
3	509.617,425 419.245,796	4	509.610,845 419.260,185	15.822
4	509.610,845 419.260,185	5	509.597,417 419.297,388	39.552

Punct început	X / Y	Punct sfârșit	X / Y	Lungime segment (** (m)
5	509.597,417 419.297,388	6	509.577,318 419.363,768	69.356
6	509.577,318 419.363,768	7	509.573,373 419.361,891	4.369
7	509.573,373 419.361,891	8	509.568,677 419.359,97	5.074
8	509.568,677 419.359,97	1	509.603,531 419.242,73	122.311

\*\* Lungimile segmentelor sunt determinate în planul de proiecție Stereo 70 și sunt rotunjite la 1 milimetru.

\*\*\* Distanța dintre puncte este formată din segmente cumulate ce sunt mai mici decât valoarea 1 milimetru.



**DATE DESPRE IMOBILUL NR. 3531**

Oficiul de Cadastru și Publicitate Imobiliară ARGES  
Biroul de Cadastru și Publicitate Imobiliară Campulung

**A. Partea I. Descrierea imobilului**

TEREN Necunoscut

Adresa: Loc. Fântânea, Jud. Arges

Nr. Crt	Nr cadastral Nr. topografic	Suprafața* (mp)	Observații / Referințe
A1	81281	2.269	Sector cadastral:38 Teren neimprejmuit;

**B. Partea II. Proprietari și acte**

Inscrieri privitoare la dreptul de proprietate și alte drepturi reale		Referințe
<b>8002 / 03/06/2016</b>		
Act Notarial nr. 825, din 03/06/2016 emis de Zipisi Cornelia;		
B1	Se infiinteaza cartea funciara 81281 a imobilului cu numarul cadastral 81281/Valea Mare Pravat, rezultat din dezmembrarea imobilului cu numarul cadastral 886 (identificator electronic 81246) inscris in cartea funciara 644 (identificator electronic 81246);	A1
<b>8006 / 03/06/2016</b>		
Act Notarial nr. 826, din 03/06/2016 emis de Zipisi Cornelia;		
B4	Intabulare, drept de PROPRIETATE bun propriu, dobandit prin Conventie, cota actuala 1/1, cota initiala 1/1 1) <b>NEGRU ELENA RAMONA</b>	A1

**C. Partea III. SARCINI**

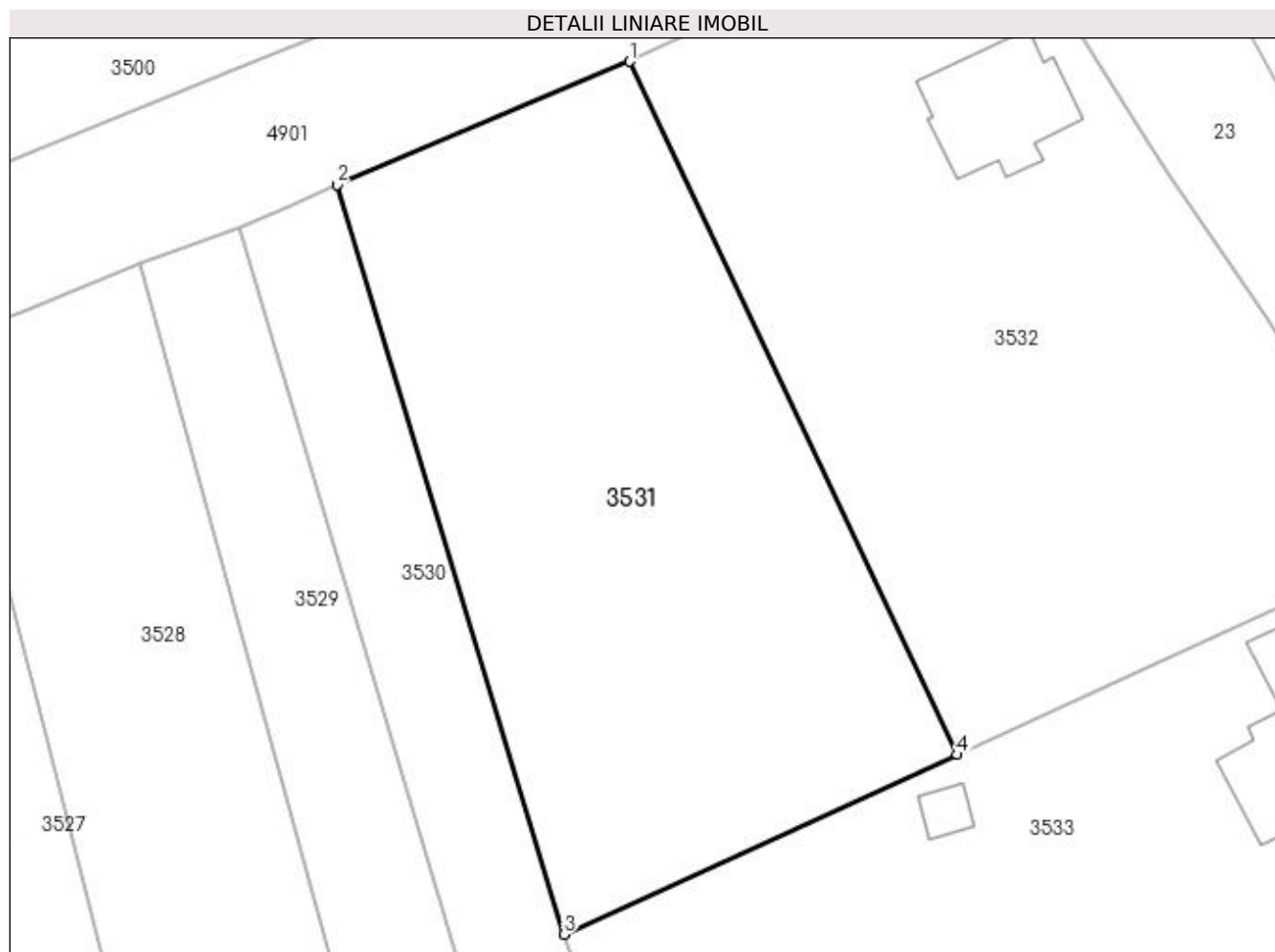
Inscrieri privind dezmembramintele dreptului de proprietate, drepturi reale de garanție și sarcini		Referințe
<b>8006 / 03/06/2016</b>		
Act Notarial nr. 826, din 03/06/2016 emis de Zipisi Cornelia;		
C1	Intabulare, drept de UZUFRUCT VIAGER, dobandit prin Conventie, cota actuala 1/1, cota initiala 1/1 1) <b>BOMBOSI MIRON</b>	A1
C2	Intabulare, drept de UZUFRUCT VIAGER, dobandit prin Conventie, cota actuala 1/1, cota initiala 1/1 1) <b>BOMBOSI MARIA</b>	A1

## Anexa Nr. 1 La Partea I

## Teren

Nr cadastral	Suprafața (mp)*	Observații / Referințe
81281	2.269	

\* Suprafața este determinată în planul de proiecție Stereo 70.



## Date referitoare la teren

Crt	Categorie folosință	Intravilan	Suprafața (mp)	Tarla	Parcelă	Nr. topo	Observații / Referințe
1	faneata	DA	1.973	26	436,432	-	
2	ape statatoare	NU	296	26	436	-	LAC

## Lungime Segmente

1) Valorile lungimilor segmentelor sunt obținute din proiecție în plan.

Punct început	X / Y	Punct sfârșit	X / Y	Lungime segment (** (m)
1	509.603,228 419.374,665	2	509.577,318 419.363,768	28.108
2	509.577,318 419.363,768	3	509.597,417 419.297,388	69.356
3	509.597,417 419.297,388	4	509.632,244 419.313,294	38.287
4	509.632,244 419.313,294	1	509.603,228 419.374,665	67.885

**\*\* Lungimile segmentelor sunt determinate în planul de proiecţie Stereo 70 şi sunt rotunjite la 1 milimetru.**

**\*\*\* Distanţa dintre puncte este formată din segmente cumulate ce sunt mai mici decât valoarea 1 milimetru.**





**DATE DESPRE IMOBILUL NR. 3532**

Oficiul de Cadastru și Publicitate Imobiliară ARGES  
Biroul de Cadastru și Publicitate Imobiliară Campulung

**A. Partea I. Descrierea imobilului**

TEREN Intravilan

Adresa: Loc. Fântâna, Nr. 28, Jud. Arges

Nr. Crt	Nr cadastral Nr. topografic	Suprafața* (mp)	Observații / Referințe
A1	81280	2.690	Sector cadastral:38 Teren neimpregmuit;

**Construcții**

Crt	Nr cadastral Nr. topografic	Adresa	Observații / Referințe
A1.1	81280-C1	Loc. Fântâna, Nr. 28, Jud. Arges	Nr. niveluri:1; S. construita la sol:117 mp; S. construita desfasurata:117 mp; LOCUINTA DIN CARAMIDA ACOPERITA CU TABLA CONSTRUITA INAINTE DE ANUL 1960.
A1.2	81280-C2	Loc. Fântâna, Nr. 28, Jud. Arges	Nr. niveluri:1; S. construita la sol:31 mp; S. construita desfasurata:31 mp; ANEXA DIN CARAMIDA ACOPERITA CU TABLA CONSTRUITA INAINTE DE ANUL 1960.

**B. Partea II. Proprietari și acte**

Inscrieri privitoare la dreptul de proprietate și alte drepturi reale	Referințe
<b>8002 / 03/06/2016</b>	
Act Notarial nr. 825, din 03/06/2016 emis de Zipisi Cornelia;	
B1	Se infiinteaza cartea funciara 81280 a imobilului cu numarul cadastral 81280/Valea Mare Pravat, rezultat din dezmembrarea imobilului cu numarul cadastral 886 (identificator electronic 81246) in scris in cartea funciara 644 (identificator electronic 81246);
	A1, A1.1, A1.2
<b>8009 / 03/06/2016</b>	
Act Notarial nr. 827, din 03/06/2016 emis de Zipisi Cornelia;	
B4	Intabulare, drept de PROPRIETATE, dobandit prin Conventie, cota actuala 1/1, cota initiala 1/1
	1) <b>BOMBOȘI RADU</b> , necasatorit
	A1, A1.1, A1.2

**C. Partea III. SARCINI**

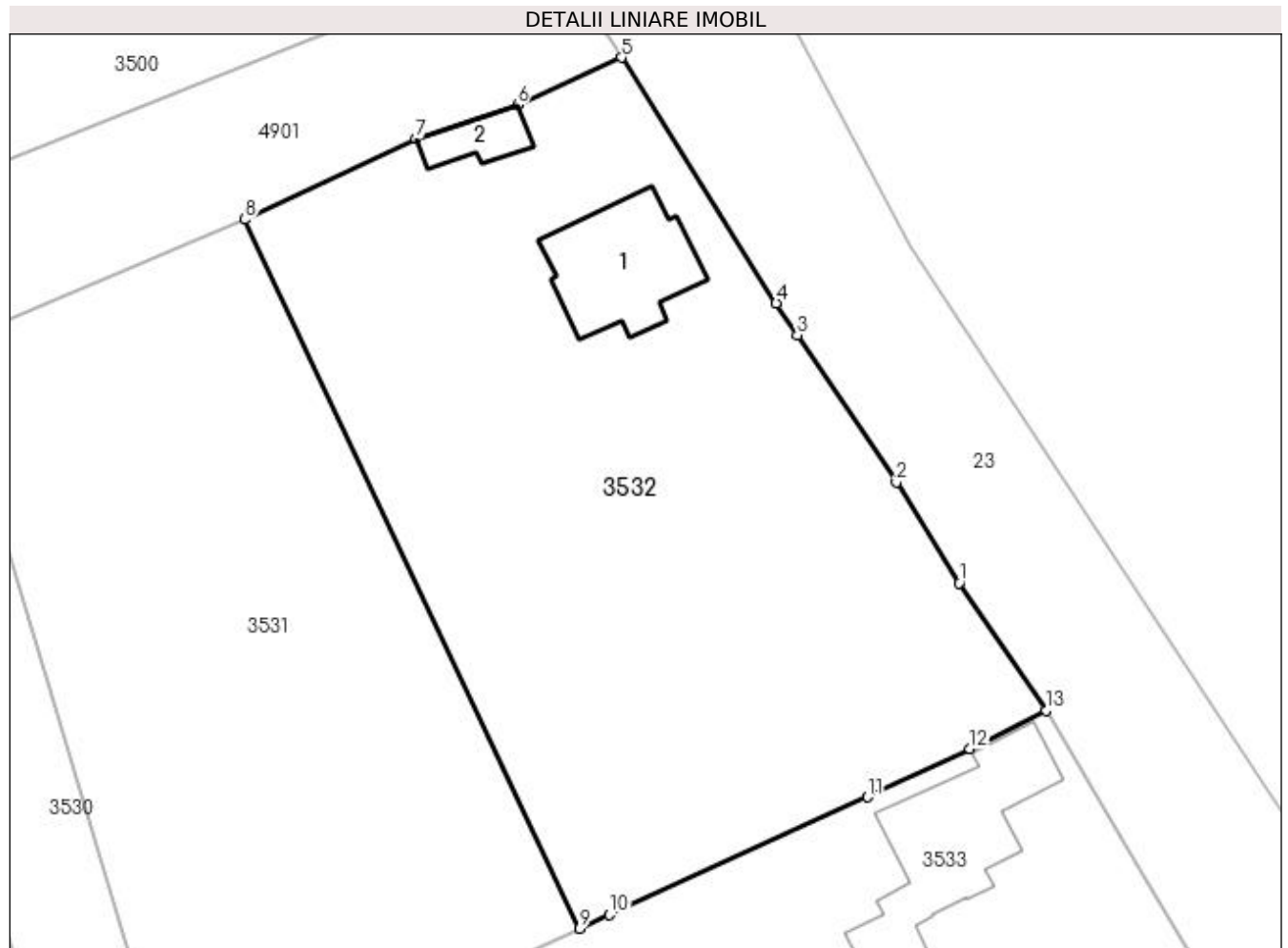
Inscrieri privind dezmembramintele dreptului de proprietate, drepturi reale de garanție și sarcini	Referințe
<b>8009 / 03/06/2016</b>	
Act Notarial nr. 827, din 03/06/2016 emis de Zipisi Cornelia;	
C1	Intabulare, drept de UZUFRACT VIAGER, dobandit prin Conventie, cota actuala 1/1, cota initiala 1/1
	1) <b>BOMBOSI MIRON</b>
	A1, A1.1, A1.2
C2	Intabulare, drept de UZUFRACT VIAGER, dobandit prin Conventie, cota actuala 1/1, cota initiala 1/1
	1) <b>BOMBOSI MARIA</b>
	A1, A1.1, A1.2

## Anexa Nr. 1 La Partea I

## Teren

Nr cadastral	Suprafața (mp)*	Observații / Referințe
81280	2.690	

\* Suprafața este determinată în planul de proiecție Stereo 70.



## Date referitoare la teren

Crt	Categorie folosință	Intra vilan	Suprafața (mp)	Tarla	Parcelă	Nr. topo	Observații / Referințe
1	curți constructii	DA	629	26	435	-	
2	faneata	DA	2.061	26	432	-	

## Date referitoare la construcții

Crt	Număr	Destinație construcție	Supraf. (mp)	Situație juridică	Observații / Referințe
A1.1	81280-C1	construcții de locuințe	117	Cu acte	Nr. niveluri:1; S. construita la sol:117 mp; S. construita desfasurata:117 mp; LOCUINTA DIN CARAMIDA ACOPERITA CU TABLA CONSTRUITA INAINTE DE ANUL 1960.
A1.2	81280-C2	construcții anexa	31	Cu acte	Nr. niveluri:1; S. construita la sol:31 mp; S. construita desfasurata:31 mp; ANEXA DIN CARAMIDA ACOPERITA CU TABLA CONSTRUITA INAINTE DE ANUL 1960.

## Lungime Segmente

1) Valorile lungimilor segmentelor sunt obținute din proiecție în plan.

Punct început	X / Y	Punct sfârșit	X / Y	Lungime segment (** (m)
---------------	-------	---------------	-------	-------------------------

Punct început	X / Y	Punct sfârșit	X / Y	Lungime segment (** (m)
1	509.665,094 419.343,191	2	509.659,652 419.351,904	10.273
2	509.659,652 419.351,904	3	509.651,073 419.364,642	15.358
3	509.651,073 419.364,642	4	509.649,252 419.367,412	3.315
4	509.649,252 419.367,412	5	509.635,842 419.388,668	25.133
5	509.635,842 419.388,668	6	509.626,847 419.384,552	9.892
6	509.626,847 419.384,552	7	509.618,071 419.381,625	9.251
7	509.618,071 419.381,625	8	509.603,228 419.374,665	16.394
8	509.603,228 419.374,665	9	509.632,244 419.313,294	67.885
9	509.632,244 419.313,294	10	509.634,82 419.314,479	2.835
10	509.634,82 419.314,479	11	509.657,185 419.324,668	24.577
11	509.657,185 419.324,668	12	509.666,032 419.328,84	9.781
12	509.666,032 419.328,84	13	509.672,63 419.332,16	7.386
13	509.672,63 419.332,16	1	509.665,094 419.343,191	13.359

\*\* Lungimile segmentelor sunt determinate în planul de proiecție Stereo 70 și sunt rotunjite la 1 milimetru.

\*\*\* Distanța dintre puncte este formată din segmente cumulate ce sunt mai mici decât valoarea 1 milimetru.



**DATE DESPRE IMOBILUL NR. 3533**

Oficiul de Cadastru și Publicitate Imobiliară ARGES  
Biroul de Cadastru și Publicitate Imobiliară Campulung

**A. Partea I. Descrierea imobilului**

TEREN Necunoscut

Adresa: Loc. Fântâna, Nr. 29, Jud. Arges

Nr. Crt	Nr cadastral Nr. topografic	Suprafața* (mp)	Observații / Referințe
A1		Din acte: 4.000 Masurata: 3.596	Sector cadastral:38 Teren imprejmuit;

**Construcții**

Crt	Nr cadastral Nr. topografic	Adresa	Observații / Referințe
A1.1		Loc. Fântâna, Nr. 29, Jud. Arges	Nr. niveluri:2; S. construita la sol:182 mp; S. construita desfasurata:241 mp;
A1.2		Loc. Fântâna, Nr. 29, Jud. Arges	Nr. niveluri:1; S. construita la sol:16 mp; S. construita desfasurata:16 mp;
A1.3		Loc. Fântâna, Nr. 29, Jud. Arges	Nr. niveluri:1; S. construita la sol:43 mp; S. construita desfasurata:43 mp;
A1.4		Loc. Fântâna, Nr. 29, Jud. Arges	Nr. niveluri:1; S. construita la sol:45 mp; S. construita desfasurata:45 mp;

**B. Partea II. Proprietari și acte**

Inscrieri privitoare la dreptul de proprietate și alte drepturi reale		Referințe
/		
Act Administrativ nr. 9716, din 05/05/1993 emis de CJPSDPAT ARGES;		
B1	Intabulare, drept de PROPRIETATE, dobandit prin Reconstituire, cota actuala 1/1, cota initiala 1/1 1) TUDOR GHEORGHE, lipsă CNP	A1
Act Normativ nr. 7, din 13/03/1996 emis de PARLAMENT (art. 12 alin. 16 );		
B2	Intabulare, drept de PROPRIETATE, dobandit prin Construire, cota actuala 1/1, cota initiala 1/1 1) TUDOR GHEORGHE, lipsă CNP	A1.1, A1.2, A1.3, A1.4

**C. Partea III. SARCINI .**

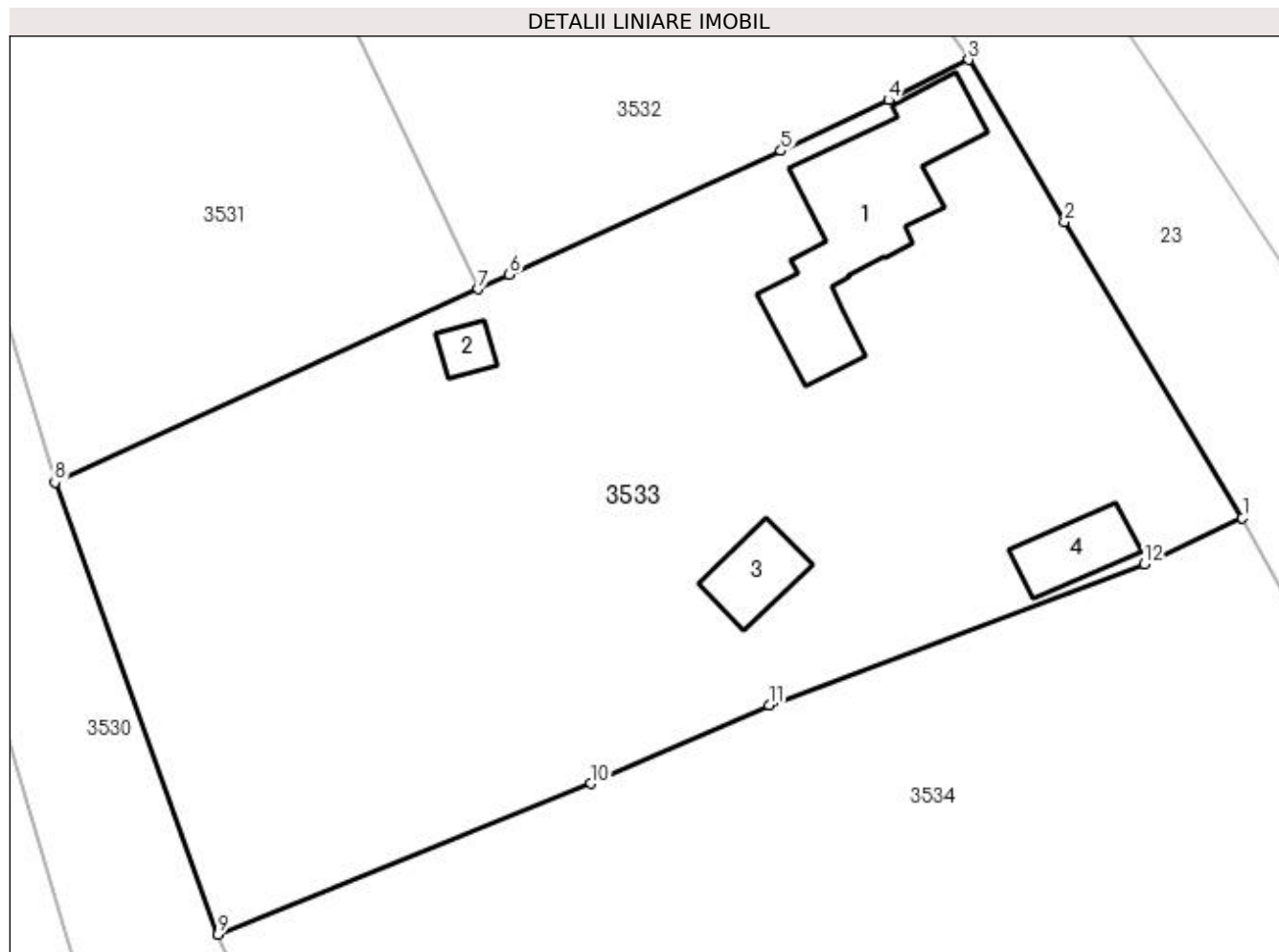
Inscrieri privind dezmembramintele dreptului de proprietate, drepturi reale de garanție și sarcini	Referințe
NU SUNT	

## Anexa Nr. 1 La Partea I

## Teren

Nr cadastral	Suprafața (mp)*	Observații / Referințe
	Din acte: 4.000 Masurata: 3.596	

\* Suprafața este determinată în planul de proiecție Stereo 70.



## Date referitoare la teren

Crt	Categorie folosință	Intra vilan	Suprafața (mp)	Tarla	Parcelă	Nr. topo	Observații / Referințe
1	curți construcții	DA	1.838	26	434,435	-	
2	faneata	DA	1.196	26	434,435	-	
3	livada	NU	562	26	445	-	

## Date referitoare la construcții

Crt	Număr	Destinație construcție	Supraf. (mp)	Situație juridică	Observații / Referințe
A1.1		construcții de locuințe	182	Cu acte	Nr. niveluri:2; S. construita la sol:182 mp; S. construita desfasurata:241 mp;
A1.2		construcții anexa	16	Cu acte	Nr. niveluri:1; S. construita la sol:16 mp; S. construita desfasurata:16 mp;
A1.3		construcții anexa	43	Cu acte	Nr. niveluri:1; S. construita la sol:43 mp; S. construita desfasurata:43 mp;
A1.4		construcții anexa	45	Cu acte	Nr. niveluri:1; S. construita la sol:45 mp; S. construita desfasurata:45 mp;

**Lungime Segmente**

1) Valorile lungimilor segmentelor sunt obţinute din proiecţie în plan.

Punct început	X / Y	Punct sfârşit	X / Y	Lungime segment (** (m)
1	509.695,175 419.294,457	2	509.680,523 419.318,83	28.438
2	509.680,523 419.318,83	3	509.672,63 419.332,16	15.492
3	509.672,63 419.332,16	4	509.666,032 419.328,84	7.386
4	509.666,032 419.328,84	5	509.657,185 419.324,668	9.781
5	509.657,185 419.324,668	6	509.634,82 419.314,479	24.577
6	509.634,82 419.314,479	7	509.632,244 419.313,294	2.835
7	509.632,244 419.313,294	8	509.597,417 419.297,388	38.287
8	509.597,417 419.297,388	9	509.610,845 419.260,185	39.552
9	509.610,845 419.260,185	10	509.641,54 419.272,587	33.106
10	509.641,54 419.272,587	11	509.656,228 419.279,028	16.038
11	509.656,228 419.279,028	12	509.687,108 419.290,671	33.002
12	509.687,108 419.290,671	1	509.695,175 419.294,457	8.911

\*\* Lungimile segmentelor sunt determinate în planul de proiecţie Stereo 70 şi sunt rotunjite la 1 milimetru.

\*\*\* Distanţa dintre puncte este formată din segmente cumulate ce sunt mai mici decât valoarea 1 milimetru.





**DATE DESPRE IMOBILUL NR. 3534**

Oficiul de Cadastru și Publicitate Imobiliară ARGES  
Biroul de Cadastru și Publicitate Imobiliară Campulung

**A. Partea I. Descrierea imobilului**

TEREN Extravilan

Adresa: Jud. Arges

Nr. Crt	Nr cadastral Nr. topografic	Suprafața* (mp)	Observații / Referințe
A1	80572	3.520	Sector cadastral:38 Teren neimprejmit;

**B. Partea II. Proprietari și acte**

Inscrieri privitoare la dreptul de proprietate și alte drepturi reale		Referințe
<b>16696 / 04/08/2022</b>		
Act Notarial nr. 106, din 03/08/2022 emis de Zipisi Cornelia;		
B3	Intabulare, drept de PROPRIETATE-bun propriu, dobandit prin Succesiune, cota actuala 1/4, cota initiala 1/4 1) MAILAT VALERICA	A1
B4	Intabulare, drept de PROPRIETATE-bun propriu, dobandit prin Succesiune, cota actuala 3/4, cota initiala 3/4 1) MAILAT MARIA CRISTINA	A1

**C. Partea III. SARCINI .**

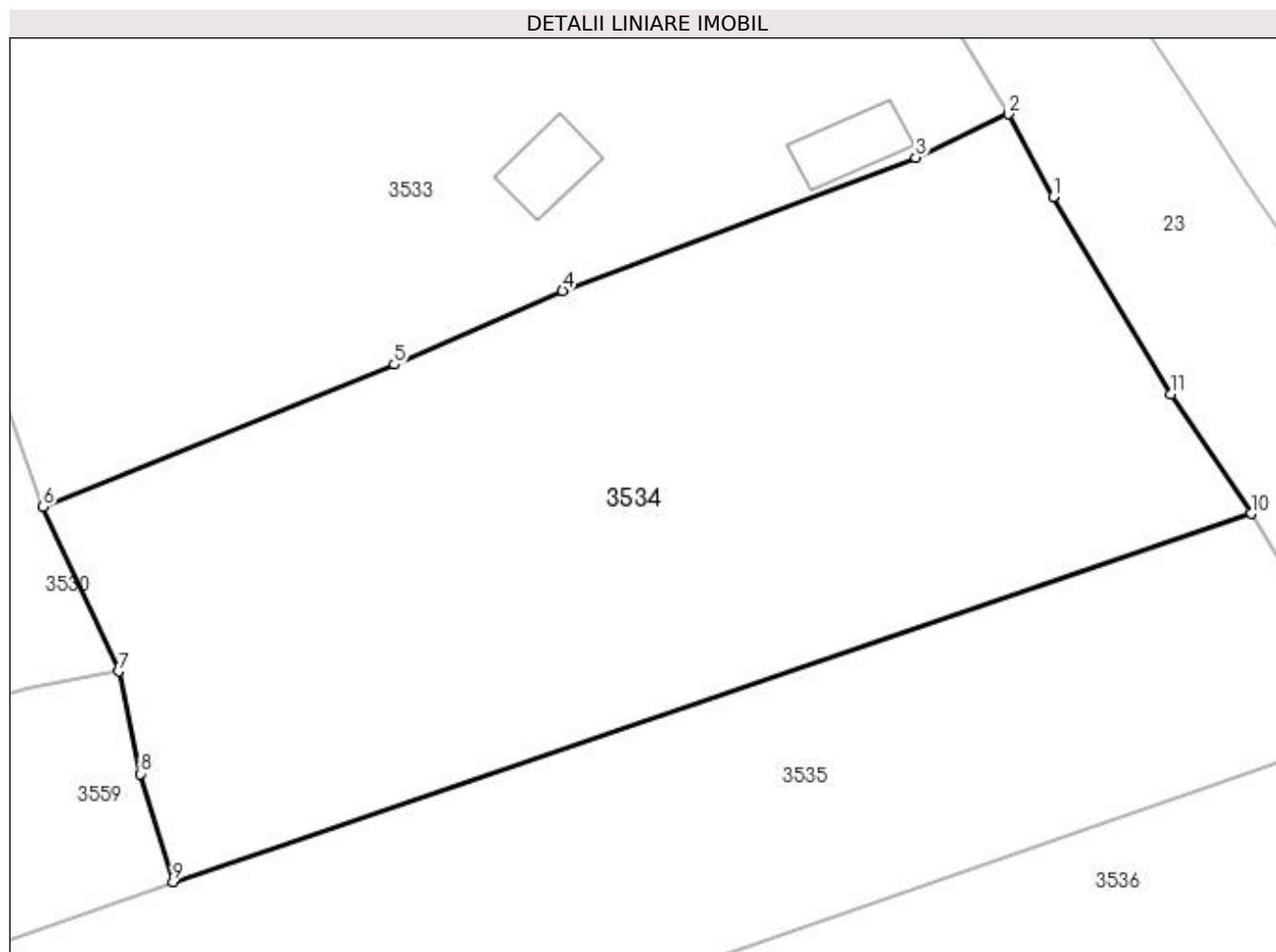
Inscrieri privind dezmembramintele dreptului de proprietate, drepturi reale de garanție și sarcini	Referințe
NU SUNT	

## Anexa Nr. 1 La Partea I

## Teren

Nr cadastral	Suprafața (mp)*	Observații / Referințe
80572	3.520	

\* Suprafața este determinată în planul de proiecție Stereo 70.



## Date referitoare la teren

Crt	Categorie folosință	Intra vilan	Suprafața (mp)	Tarla	Parcelă	Nr. topo	Observații / Referințe
1	livada	NU	3.520	26	445	-	

## Lungime Segmente

1) Valorile lungimilor segmentelor sunt obținute din proiecție în plan.

Punct început	X / Y	Punct sfârșit	X / Y	Lungime segment (** (m)
1	509.699,106 419.287,233	2	509.695,175 419.294,457	8.224
2	509.695,175 419.294,457	3	509.687,108 419.290,671	8.911
3	509.687,108 419.290,671	4	509.656,228 419.279,028	33.002
4	509.656,228 419.279,028	5	509.641,54 419.272,587	16.038
5	509.641,54 419.272,587	6	509.610,845 419.260,185	33.106

Punct început	X / Y	Punct sfârșit	X / Y	Lungime segment (** (m)
6	509.610,845 419.260,185	7	509.617,425 419.245,796	15.822
7	509.617,425 419.245,796	8	509.619,368 419.236,842	9.162
8	509.619,368 419.236,842	9	509.622,185 419.227,415	9.839
9	509.622,185 419.227,415	10	509.716,404 419.259,569	99.555
10	509.716,404 419.259,569	11	509.709,368 419.269,979	12.565
11	509.709,368 419.269,979	1	509.699,106 419.287,233	20.075

\*\* Lungimile segmentelor sunt determinate în planul de proiecție Stereo 70 și sunt rotunjite la 1 milimetru.

\*\*\* Distanța dintre puncte este formată din segmente cumulate ce sunt mai mici decât valoarea 1 milimetru.



**DATE DESPRE IMOBILUL NR. 3535**

Oficiul de Cadastru și Publicitate Imobiliară ARGES  
Biroul de Cadastru și Publicitate Imobiliară Campulung

**A. Partea I. Descrierea imobilului**

TEREN Extravilan

Nr. CF vechi:755  
Nr. cadastral vechi:979

Adresa: Jud. Arges, pct. Pod Bogatești

Nr. Crt	Nr cadastral Nr. topografic	Suprafața* (mp)	Observații / Referințe
A1	81573	3.148	Sector cadastral:38 Teren neimprejmuit;

**B. Partea II. Proprietari și acte**

Inscrieri privitoare la dreptul de proprietate și alte drepturi reale		Referințe
<b>7850 / 30/05/2018</b>		
Act Notarial nr. 15, din 22/05/2018 emis de Stanica Marinela;		
B2	Intabulare, drept de PROPRIETATE-bun propriu, dobandit prin Succesiune, cota actuala 1/1, cota initiala 1/1 1) STANA MARILENA-ODET	A1

**C. Partea III. SARCINI .**

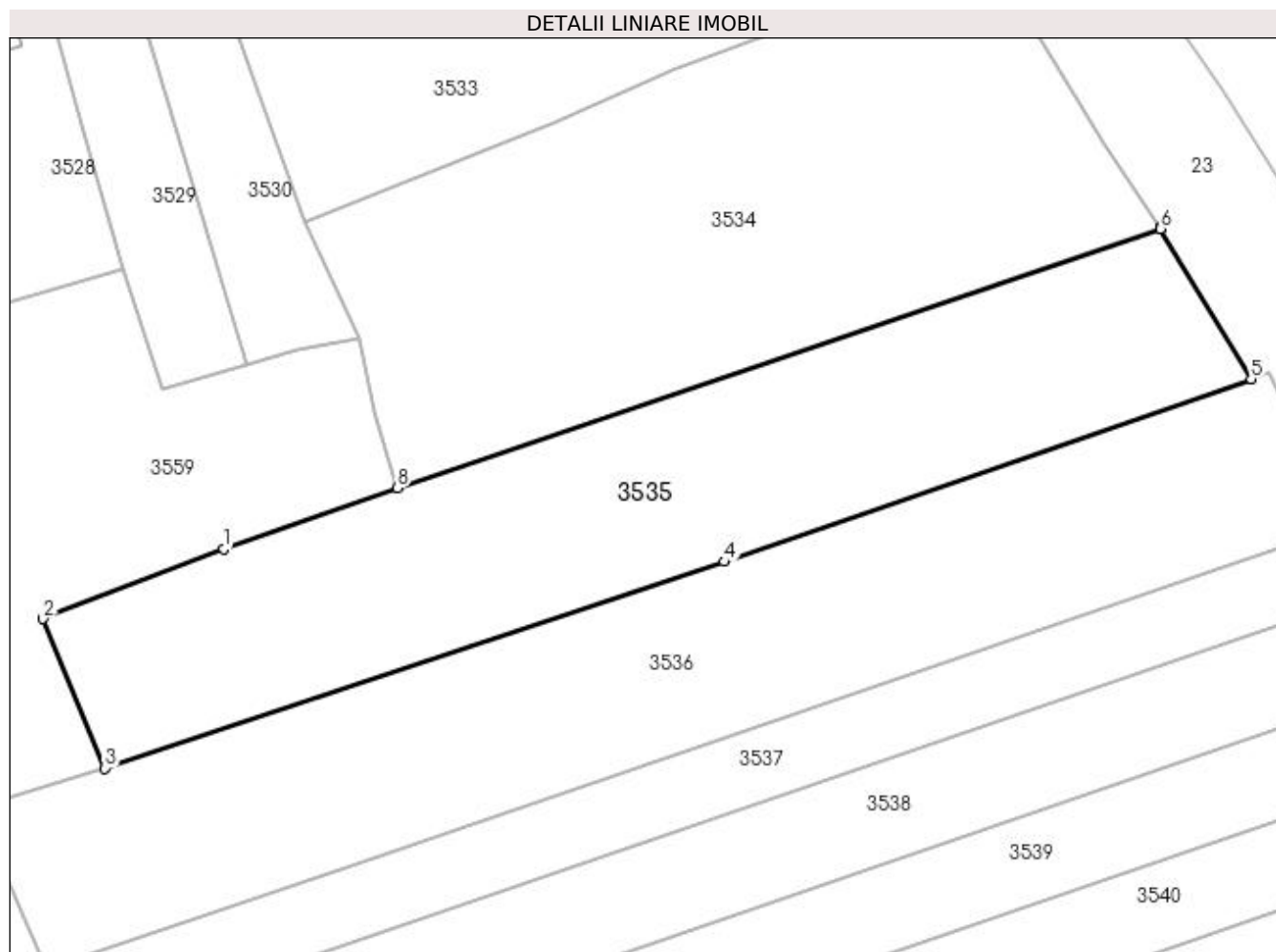
Inscrieri privind dezmembramintele dreptului de proprietate, drepturi reale de garanție și sarcini	Referințe
NU SUNT	

## Anexa Nr. 1 La Partea I

## Teren

Nr cadastral	Suprafața (mp)*	Observații / Referințe
81573	3.148	

\* Suprafața este determinată în planul de proiecție Stereo 70.



## Date referitoare la teren

Crt	Categorie folosință	Intra vilan	Suprafața (mp)	Tarla	Parcelă	Nr. topo	Observații / Referințe
1	livada	NU	3.148	26	445	-	

## Lungime Segmente

1) Valorile lungimilor segmentelor sunt obținute din proiecție în plan.

Punct început	X / Y	Punct sfârșit	X / Y	Lungime segment (** (m)
1	509.600,7 419.219,875	2	509.578,425 419.211,28	23.876
2	509.578,425 419.211,28	3	509.586,088 419.192,834	19.974
3	509.586,088 419.192,834	4	509.662,57 419.218,33	80.62
4	509.662,57 419.218,33	5	509.727,646 419.240,889	68.875
5	509.727,646 419.240,889	6	509.716,48 419.259,44	21.652

Punct început	X / Y	Punct sfârșit	X / Y	Lungime segment (** (m)
6	509.716,48 419.259,44	7	509.716,404 419.259,569	0.15
7	509.716,404 419.259,569	8	509.622,185 419.227,415	99.555
8	509.622,185 419.227,415	1	509.600,7 419.219,875	22.77

\*\* Lungimile segmentelor sunt determinate în planul de proiecție Stereo 70 și sunt rotunjite la 1 milimetru.

\*\*\* Distanța dintre puncte este formată din segmente cumulate ce sunt mai mici decât valoarea 1 milimetru.





**DATE DESPRE IMOBILUL NR. 3536**

Oficiul de Cadastru și Publicitate Imobiliară ARGES  
Biroul de Cadastru și Publicitate Imobiliară Campulung

**A. Partea I. Descrierea imobilului**

TEREN Extravilan

Adresa: Jud. Arges, PCT."ARGESEL"

Nr. Crt	Nr cadastral Nr. topografic	Suprafața* (mp)	Observații / Referințe
A1	81312	3.520	Sector cadastral:38 Teren neimprejmuit;

**B. Partea II. Proprietari și acte**

Inscrieri privitoare la dreptul de proprietate și alte drepturi reale	Referințe
<b>10287 / 17/07/2017</b>	
Act Notarial nr. 1754, din 14/07/2017 emis de Pristavu ALEXANDRA ȘTEFANIA;	
B2	A1
Intabulare, drept de PROPRIETATE, dobândit prin Conventie, cota actuala 1/1, cota initiala 1/1	
1) ARSENIE FLORIN	
2) ARSENIE DOINIȚA, soți	

**C. Partea III. SARCINI .**

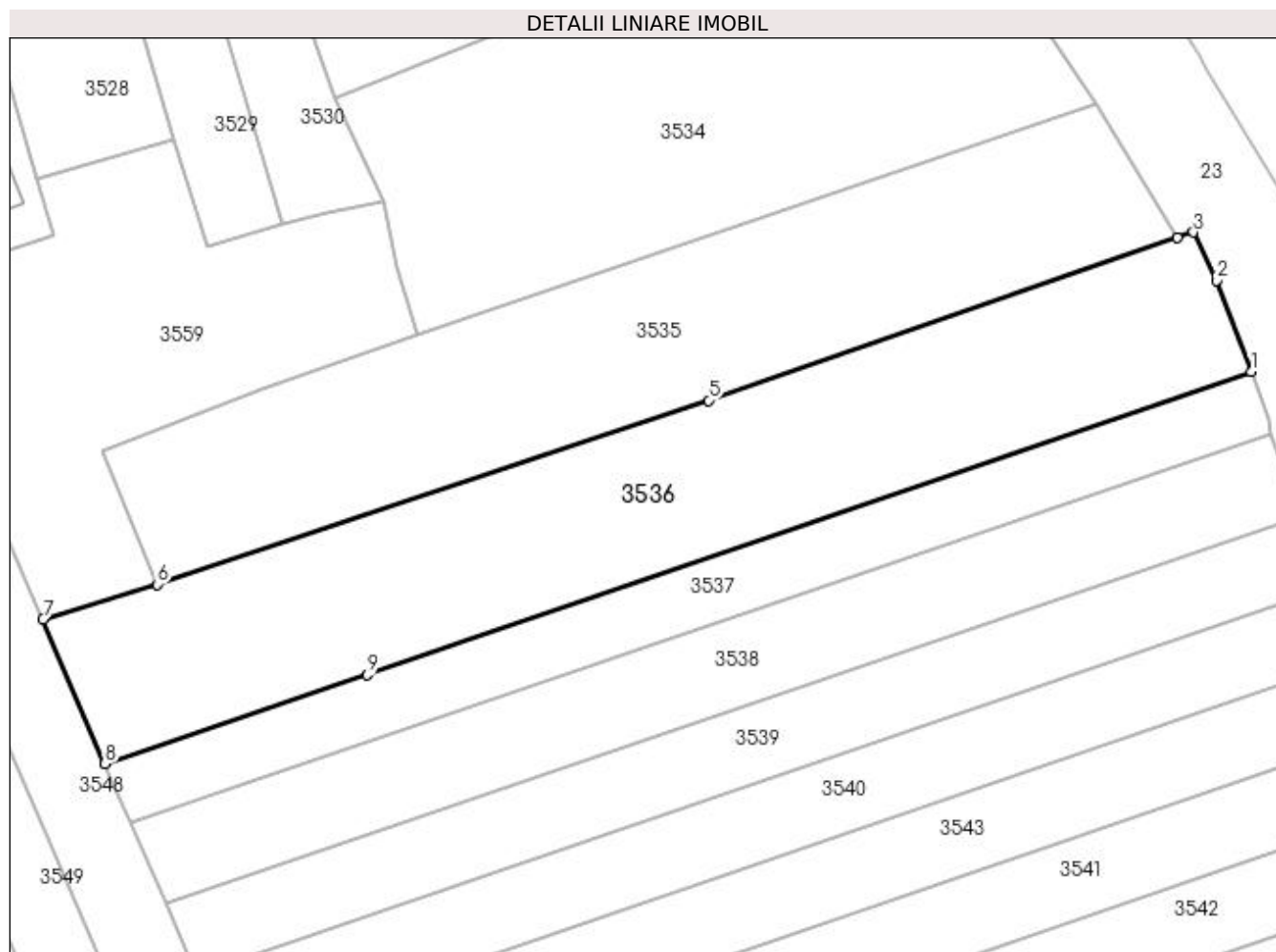
Inscrieri privind dezmembramintele dreptului de proprietate, drepturi reale de garanție și sarcini	Referințe
NU SUNT	

## Anexa Nr. 1 La Partea I

## Teren

Nr cadastral	Suprafața (mp)*	Observații / Referințe
81312	3.520	

\* Suprafața este determinată în planul de proiecție Stereo 70.



## Date referitoare la teren

Crt	Categorie folosință	Intra vilan	Suprafața (mp)	Tarla	Parcelă	Nr. topo	Observații / Referințe
1	livada	NU	3.520	26	445	-	

## Lungime Segmente

1) Valorile lungimilor segmentelor sunt obținute din proiecție în plan.

Punct început	X / Y	Punct sfârșit	X / Y	Lungime segment (** (m)
1	509.737,854 419.222,321	2	509.733,092 419.234,994	13.538
2	509.733,092 419.234,994	3	509.729,857 419.241,649	7.4
3	509.729,857 419.241,649	4	509.727,646 419.240,889	2.338
4	509.727,646 419.240,889	5	509.662,57 419.218,33	68.875
5	509.662,57 419.218,33	6	509.586,088 419.192,834	80.62

Punct început	X / Y	Punct sfârșit	X / Y	Lungime segment (** (m)
6	509.586,088 419.192,834	7	509.570,257 419.187,999	16.553
7	509.570,257 419.187,999	8	509.578,853 419.167,971	21.795
8	509.578,853 419.167,971	9	509.615,203 419.180,328	38.393
9	509.615,203 419.180,328	1	509.737,854 419.222,321	129.641

\*\* Lungimile segmentelor sunt determinate în planul de proiecție Stereo 70 și sunt rotunjite la 1 milimetru.

\*\*\* Distanța dintre puncte este formată din segmente cumulate ce sunt mai mici decât valoarea 1 milimetru.



**DATE DESPRE IMOBILUL NR. 3537**

Oficiul de Cadastru și Publicitate Imobiliară ARGES  
Biroul de Cadastru și Publicitate Imobiliară Campulung

**A. Partea I. Descrierea imobilului**

TEREN Extravilan

Adresa: Jud. Arges

Nr. Crt	Nr cadastral Nr. topografic	Suprafața* (mp)	Observații / Referințe
A1		1.500	Sector cadastral:38 Teren neimprejmuit;

**B. Partea II. Proprietari și acte**

Inscrieri privitoare la dreptul de proprietate și alte drepturi reale	Referințe
/	
Act Administrativ nr. 9498, din 12/05/1993 emis de CJPSDPAT ARGES;	
B1	A1
Intabulare, drept de PROPRIETATE, dobandit prin Reconstituire, cota actuala 1/1, cota initiala 1/1 1) PÎTEA GHOERGHE, lipsă CNP	

**C. Partea III. SARCINI .**

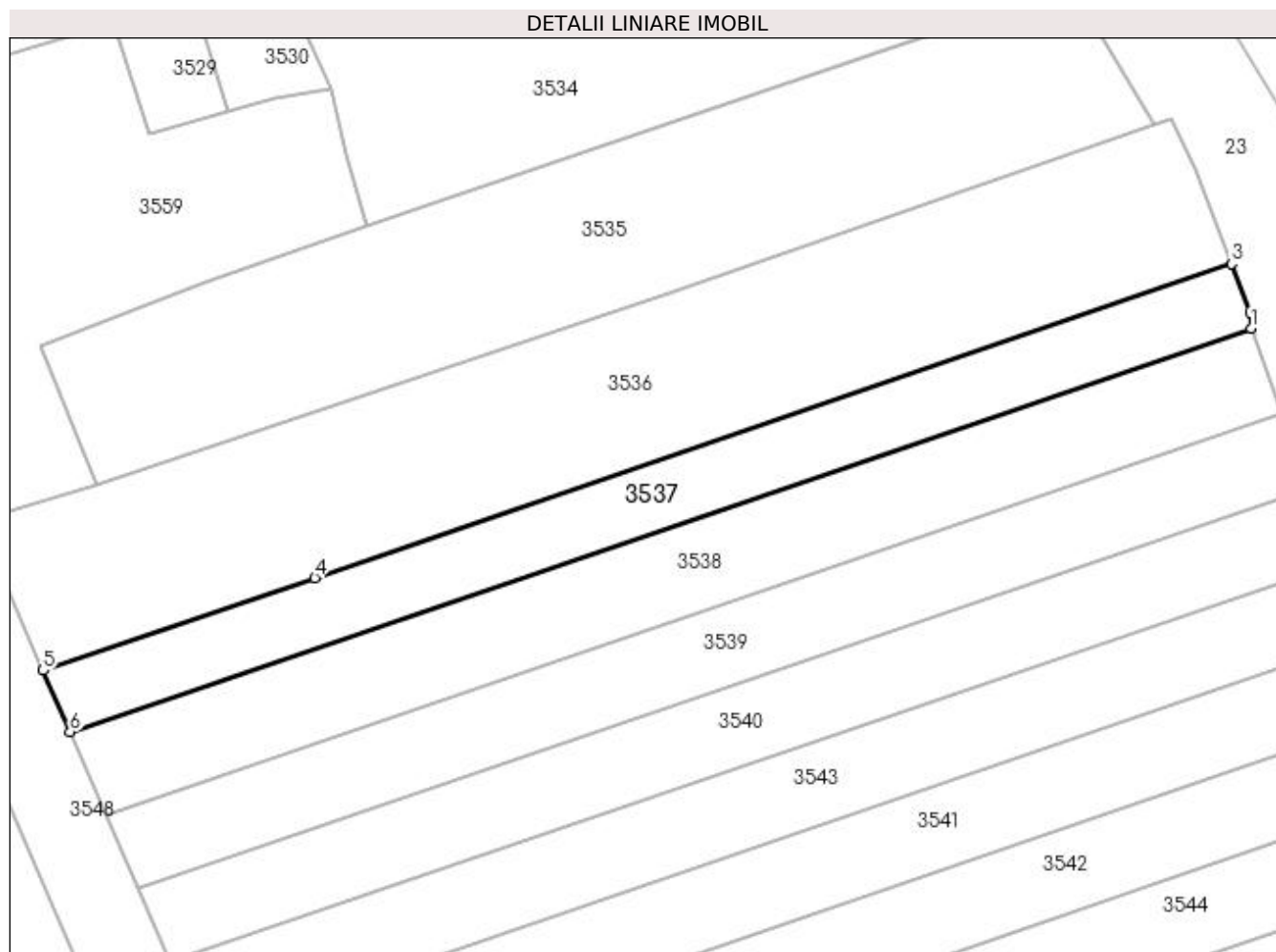
Inscrieri privind dezmembramintele dreptului de proprietate, drepturi reale de garanție și sarcini	Referințe
NU SUNT	

## Anexa Nr. 1 La Partea I

## Teren

Nr cadastral	Suprafața (mp)*	Observații / Referințe
	1.500	

\* Suprafața este determinată în planul de proiecție Stereo 70.



## Date referitoare la teren

Crt	Categorie folosință	Intra vilan	Suprafața (mp)	Tarla	Parcelă	Nr. topo	Observații / Referințe
1	livada	NU	1.500	26	445	-	

## Lungime Segmente

1) Valorile lungimilor segmentelor sunt obținute din proiecție în plan.

Punct început	X / Y	Punct sfârșit	X / Y	Lungime segment (** (m)
1	509.740,474 419.213,723	2	509.740,325 419.215,744	2.026
2	509.740,325 419.215,744	3	509.737,854 419.222,321	7.026
3	509.737,854 419.222,321	4	509.615,203 419.180,328	129.641
4	509.615,203 419.180,328	5	509.578,853 419.167,971	38.393
5	509.578,853 419.167,971	6	509.582,464 419.159,728	8.999

Punct început	X / Y	Punct sfârşit	X / Y	Lungime segment (** (m)
6	509.582,464 419.159,728	1	509.740,474 419.213,723	166.981

\*\* Lungimile segmentelor sunt determinate în planul de proiecţie Stereo 70 şi sunt rotunjite la 1 milimetru.

\*\*\* Distanţa dintre puncte este formată din segmente cumulate ce sunt mai mici decât valoarea 1 milimetru.





**DATE DESPRE IMOBILUL NR. 3538**

Oficiul de Cadastru și Publicitate Imobiliară ARGES  
Biroul de Cadastru și Publicitate Imobiliară Campulung

**A. Partea I. Descrierea imobilului**

TEREN Extravilan

Adresa: Jud. Arges

Nr. Crt	Nr cadastral Nr. topografic	Suprafața* (mp)	Observații / Referințe
A1		2.020	Sector cadastral:38 Teren neimprejmuit;

**B. Partea II. Proprietari și acte**

Inscrieri privitoare la dreptul de proprietate și alte drepturi reale	Referințe
/	
Act Normativ nr. 7, din 13/03/1996 emis de PARLAMENT (art. 13 alin. 15);	
B1	A1
Inscrierea provizorie, drept de PROPRIETATE, dobandit prin Lege, cota actuala 1/1, cota initiala 1/1 1) COMUNA VALEA MARE PRAVAT, CIF:5010196	

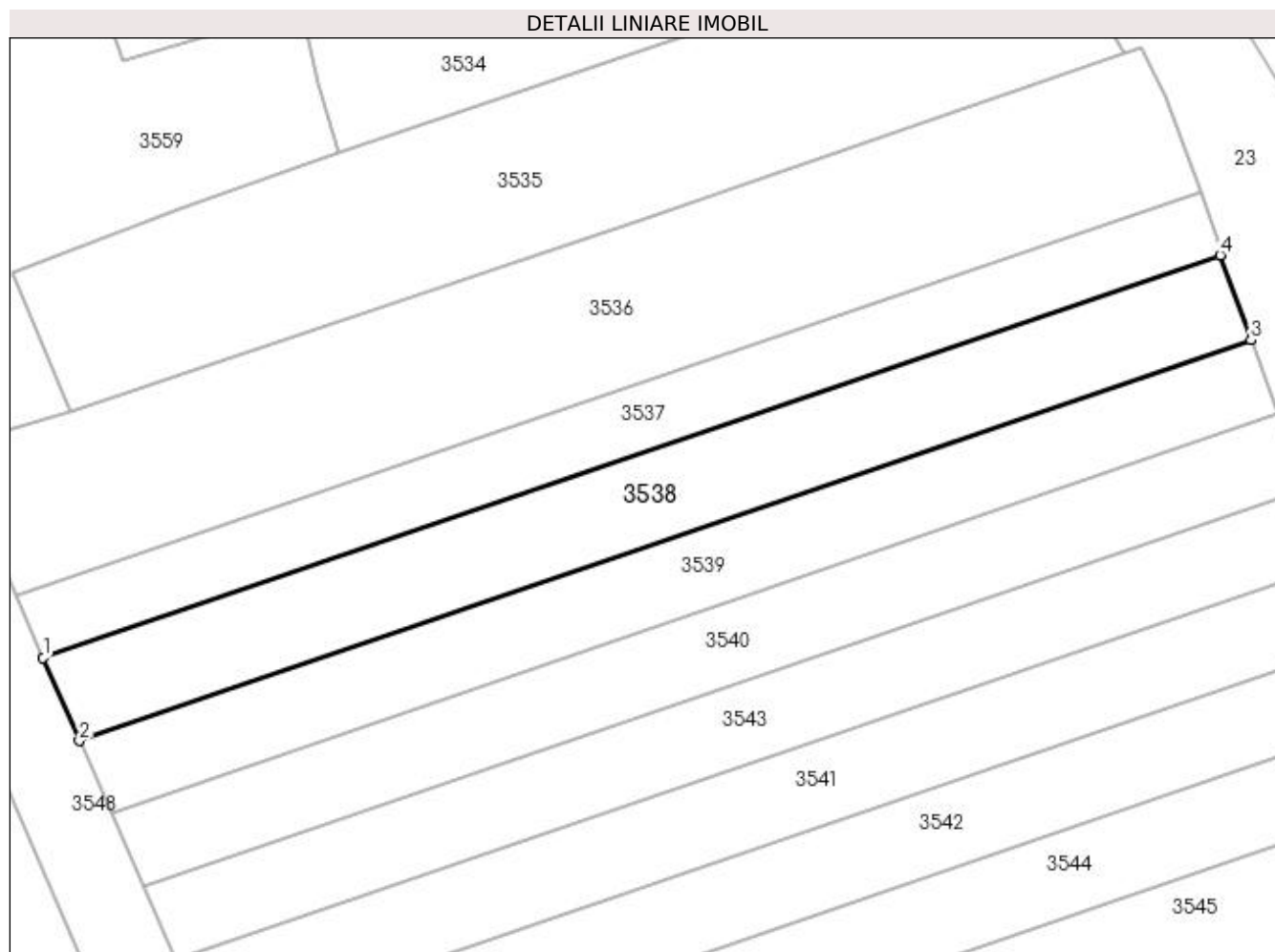
**C. Partea III. SARCINI .**

Inscrieri privind dezmembramintele dreptului de proprietate, drepturi reale de garanție și sarcini	Referințe
NU SUNT	

**Anexa Nr. 1 La Partea I****Teren**

Nr cadastral	Suprafața (mp)*	Observații / Referințe
	2.020	

\* Suprafața este determinată în planul de proiecție Stereo 70.

**Date referitoare la teren**

Crt	Categorie folosință	Intravilan	Suprafața (mp)	Tarla	Parcelă	Nr. topo	Observații / Referințe
1	livada	NU	2.020	26	445	-	

**Lungime Segmente**

1) Valorile lungimilor segmentelor sunt obținute din proiecție în plan.

Punct început	X / Y	Punct sfârșit	X / Y	Lungime segment (** (m))
1	509.582,464 419.159,728	2	509.587,346 419.148,583	12.167
2	509.587,346 419.148,583	3	509.744,642 419.202,334	166.226
3	509.744,642 419.202,334	4	509.740,474 419.213,723	12.128
4	509.740,474 419.213,723	1	509.582,464 419.159,728	166.981

**\*\* Lungimile segmentelor sunt determinate în planul de proiecţie Stereo 70 şi sunt rotunjite la 1 milimetru.**

**\*\*\* Distanţa dintre puncte este formată din segmente cumulate ce sunt mai mici decât valoarea 1 milimetru.**



**DATE DESPRE IMOBILUL NR. 3539**

Oficiul de Cadastru și Publicitate Imobiliară ARGES  
Biroul de Cadastru și Publicitate Imobiliară Campulung

**A. Partea I. Descrierea imobilului**

TEREN Extravilan

Adresa: Jud. Arges, pctBogatesti

Nr. Crt	Nr cadastral Nr. topografic	Suprafața* (mp)	Observații / Referințe
A1	82372	1.760	Sector cadastral:38 Teren neimprejmuit;

**B. Partea II. Proprietari și acte**

Inscrieri privitoare la dreptul de proprietate și alte drepturi reale	Referințe
<b>8514 / 23/04/2021</b>	
Act Notarial nr. 3306, din 05/07/1994 emis de Notariatul de Stat Campulung (act administrativ nr seria CB nr. 992612 din 09.11.2002, emis de PRIMARIA COMUNEI STOENESTI;act administrativ nr 1401 din 24.03.2021, emis de PRIMARIA VALEA MARE PRAVAT;act administrativ nr 1400 din 24.03.2021, emis de PRIMARIA VALEA MARE PRAVAT);	
B1	A1
Intabulare, drept de PROPRIETATE-bun propriu, dobandit prin Conventie, cota actuala 1/1, cota initiala 1/1 1) <b>GROPAN CECILIA</b> , fosta DARIE CECILIA	

**C. Partea III. SARCINI .**

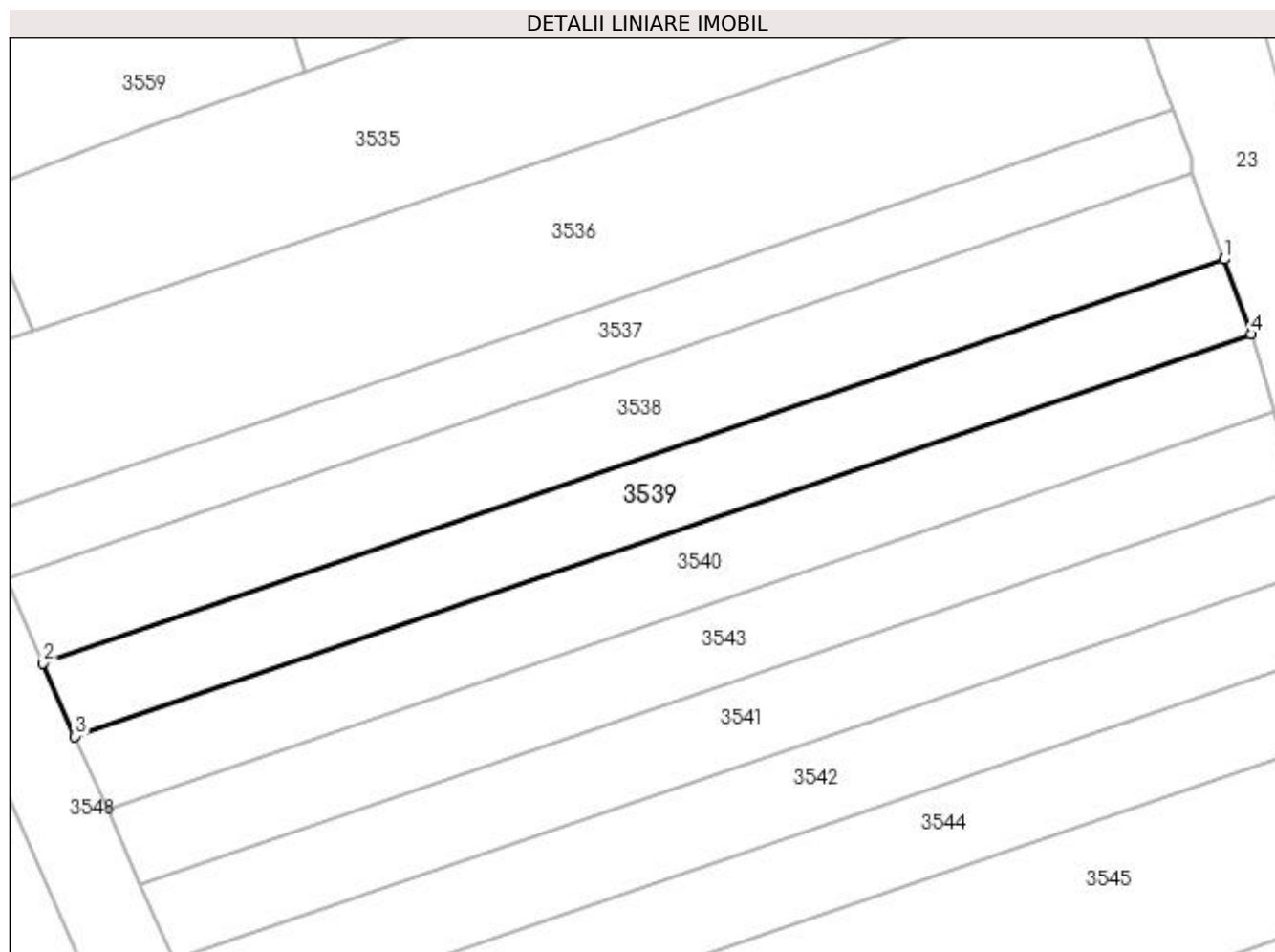
Inscrieri privind dezmembramintele dreptului de proprietate, drepturi reale de garanție și sarcini	Referințe
NU SUNT	

## Anexa Nr. 1 La Partea I

## Teren

Nr cadastral	Suprafața (mp)*	Observații / Referințe
82372	1.760	

\* Suprafața este determinată în planul de proiecție Stereo 70.



## Date referitoare la teren

Crt	Categorie folosință	Intra vilan	Suprafața (mp)	Tarla	Parcelă	Nr. topo	Observații / Referințe
1	livada	NU	1.760	26	445	-	

## Lungime Segmente

1) Valorile lungimilor segmentelor sunt obținute din proiecție în plan.

Punct început	X / Y	Punct sfârșit	X / Y	Lungime segment (** (m)
1	509.744,642 419.202,334	2	509.587,346 419.148,583	166.226
2	509.587,346 419.148,583	3	509.591,615 419.138,831	10.645
3	509.591,615 419.138,831	4	509.748,289 419.192,369	165.569
4	509.748,289 419.192,369	1	509.744,642 419.202,334	10.611

**\*\* Lungimile segmentelor sunt determinate în planul de proiecție Stereo 70 și sunt rotunjite la 1 milimetru.**

**\*\*\* Distanța dintre puncte este formată din segmente cumulate ce sunt mai mici decât valoarea 1 milimetru.**





**DATE DESPRE IMOBILUL NR. 3540**

Oficiul de Cadastru și Publicitate Imobiliară ARGES  
Biroul de Cadastru și Publicitate Imobiliară Campulung

**A. Partea I. Descrierea imobilului**

TEREN Extravilan

Adresa: Jud. Arges, punct'La Pod Argesel"

Nr. Crt	Nr cadastral Nr. topografic	Suprafața* (mp)	Observații / Referințe
A1	82350	1.760	Sector cadastral:38 Teren neimprejmuit;

**B. Partea II. Proprietari și acte**

Inscrieri privitoare la dreptul de proprietate și alte drepturi reale		Referințe
<b>4005 / 02/03/2021</b>		
Act Notarial nr. 534, din 29/04/1999 emis de BNP ZIPISI CORNELIA (act administrativ nr 483 din 03.02.2021, emis de PRIMARIA VALEA MARE PRAVAT;act administrativ nr 484 din 03.02.2021, emis de PRIMARIA VALEA MARE PRAVAT);		
B1	Intabulare, drept de PROPRIETATE, dobandit prin Conventie, cota actuala 1/1, cota initiala 1/1 1) GHEBOIANU ION, casatorit cu 2) GHEBOIANU MARIANA	A1

**C. Partea III. SARCINI .**

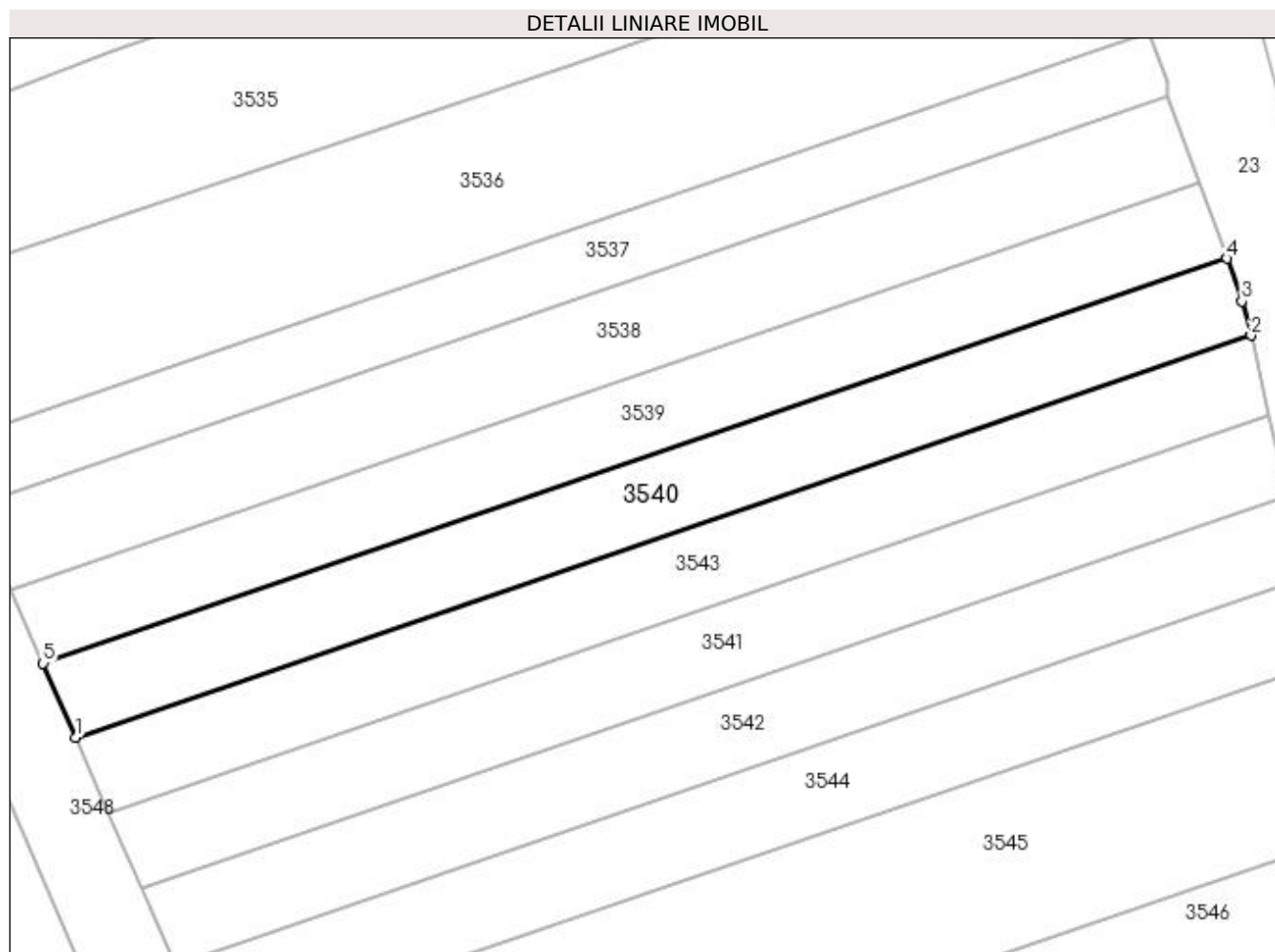
Inscrieri privind dezmembramintele dreptului de proprietate, drepturi reale de garanție și sarcini	Referințe
NU SUNT	

## Anexa Nr. 1 La Partea I

## Teren

Nr cadastral	Suprafața (mp)*	Observații / Referințe
82350	1.760	

\* Suprafața este determinată în planul de proiecție Stereo 70.



## Date referitoare la teren

Crt	Categorie folosință	Intra vilan	Suprafața (mp)	Tarla	Parcelă	Nr. topo	Observații / Referințe
1	livada	NU	1.760	26	445	-	

## Lungime Segmente

1) Valorile lungimilor segmentelor sunt obținute din proiecție în plan.

Punct început	X / Y	Punct sfârșit	X / Y	Lungime segment (** (m)
1	509.595,91 419.129,024	2	509.751,464 419.182,19	164.389
2	509.751,464 419.182,19	3	509.750,234 419.186,683	4.658
3	509.750,234 419.186,683	4	509.748,289 419.192,369	6.009
4	509.748,289 419.192,369	5	509.591,615 419.138,831	165.569
5	509.591,615 419.138,831	1	509.595,91 419.129,024	10.706

**\*\* Lungimile segmentelor sunt determinate în planul de proiecţie Stereo 70 şi sunt rotunjite la 1 milimetru.**

**\*\*\* Distanţa dintre puncte este formată din segmente cumulate ce sunt mai mici decât valoarea 1 milimetru.**



**DATE DESPRE IMOBILUL NR. 3541**

Oficiul de Cadastru și Publicitate Imobiliară ARGES  
Biroul de Cadastru și Publicitate Imobiliară Campulung

**A. Partea I. Descrierea imobilului**

TEREN Extravilan

Adresa: Jud. Arges

Nr. Crt	Nr cadastral Nr. topografic	Suprafața* (mp)	Observații / Referințe
A1		1.760	Sector cadastral:38 Teren neimprejmuit;

**B. Partea II. Proprietari și acte**

Inscrieri privitoare la dreptul de proprietate și alte drepturi reale	Referințe
/	
Act Administrativ nr. 36377, din 21/03/1994 emis de CJPSDPAT ARGES;	
B1	A1
Intabulare, drept de PROPRIETATE, dobândit prin Reconstituire, cota actuala 1/1, cota initiala 1/1 1) CUCUTEANU EUGENIA, lipsă CNP	

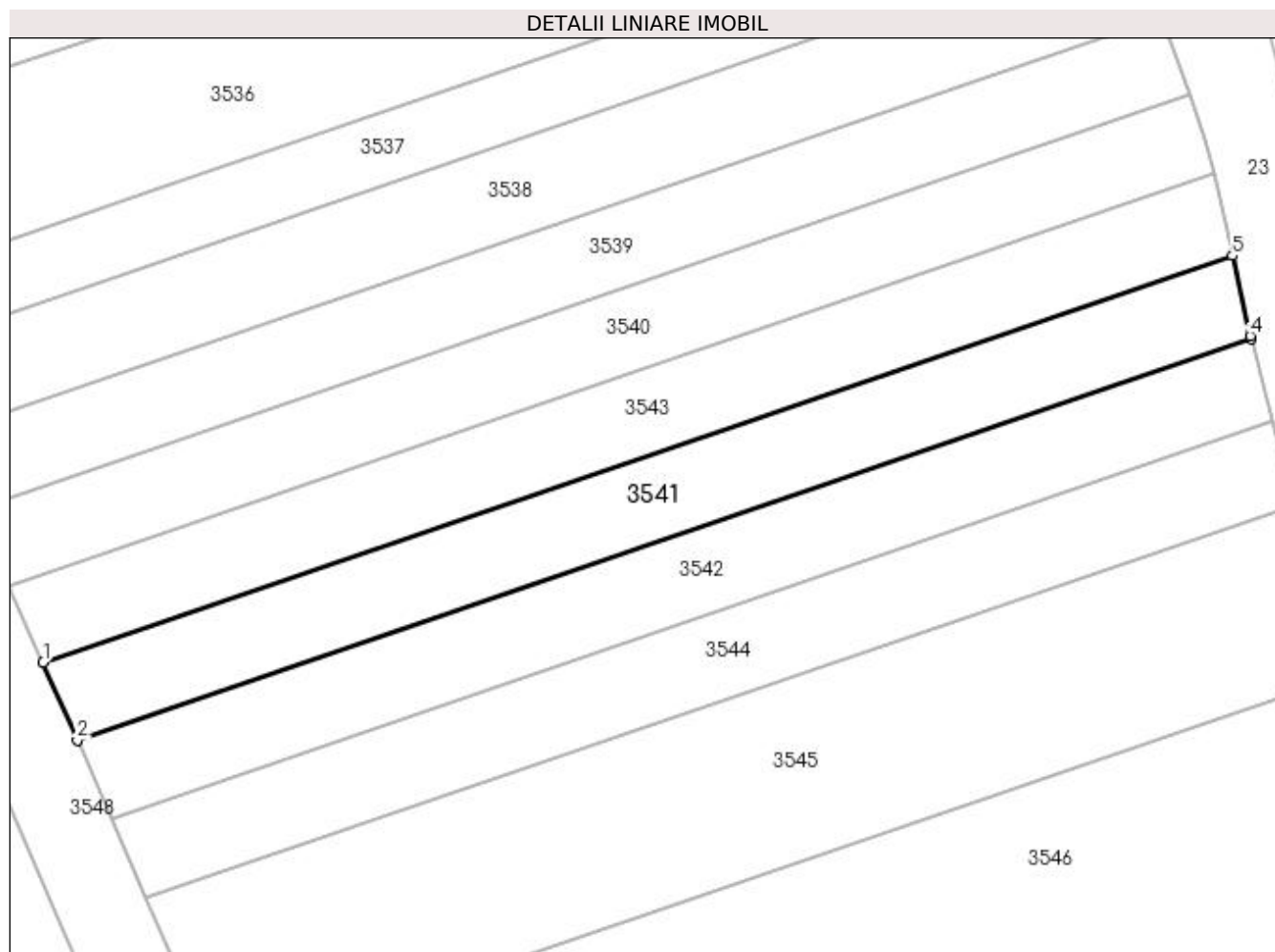
**C. Partea III. SARCINI .**

Inscrieri privind dezmembramintele dreptului de proprietate, drepturi reale de garanție și sarcini	Referințe
NU SUNT	

**Anexa Nr. 1 La Partea I****Teren**

Nr cadastral	Suprafața (mp)*	Observații / Referințe
	1.760	

\* Suprafața este determinată în planul de proiecție Stereo 70.

**Date referitoare la teren**

Crt	Categorie folosință	Intra vilan	Suprafața (mp)	Tarla	Parcelă	Nr. topo	Observații / Referințe
1	livada	NU	1.760	26	445	-	În act se regăsește T27

**Lungime Segmente**

1) Valorile lungimilor segmentelor sunt obținute din proiecție în plan.

Punct început	X / Y	Punct sfârșit	X / Y	Lungime segment (** (m)
1	509.600,249 419.119,12	2	509.604,643 419.109,089	10.951
2	509.604,643 419.109,089	3	509.756,272 419.160,914	160.241
3	509.756,272 419.160,914	4	509.756,18 419.161,267	0.365
4	509.756,18 419.161,267	5	509.753,847 419.171,618	10.611
5	509.753,847 419.171,618	1	509.600,249 419.119,12	162.322

**\*\* Lungimile segmentelor sunt determinate în planul de proiecţie Stereo 70 şi sunt rotunjite la 1 milimetru.**

**\*\*\* Distanţa dintre puncte este formată din segmente cumulate ce sunt mai mici decât valoarea 1 milimetru.**





**DATE DESPRE IMOBILUL NR. 3542**

Oficiul de Cadastru și Publicitate Imobiliară ARGES  
Biroul de Cadastru și Publicitate Imobiliară Campulung

**A. Partea I. Descrierea imobilului**

TEREN Extravilan

Adresa: Jud. Arges

Nr. Crt	Nr cadastral Nr. topografic	Suprafața* (mp)	Observații / Referințe
A1		1.760	Sector cadastral:38 Teren neimprejmuit;

**B. Partea II. Proprietari și acte**

Inscrieri privitoare la dreptul de proprietate și alte drepturi reale	Referințe
/	
Act Administrativ nr. 5433, din 26/01/1993 emis de CJPSDPAT ARGES;	
B1	A1
Intabulare, drept de PROPRIETATE, dobândit prin Reconstituire, cota actuala 1/1, cota initiala 1/1 1) NĂFTĂNĂILĂ ELENA, lipsă CNP	

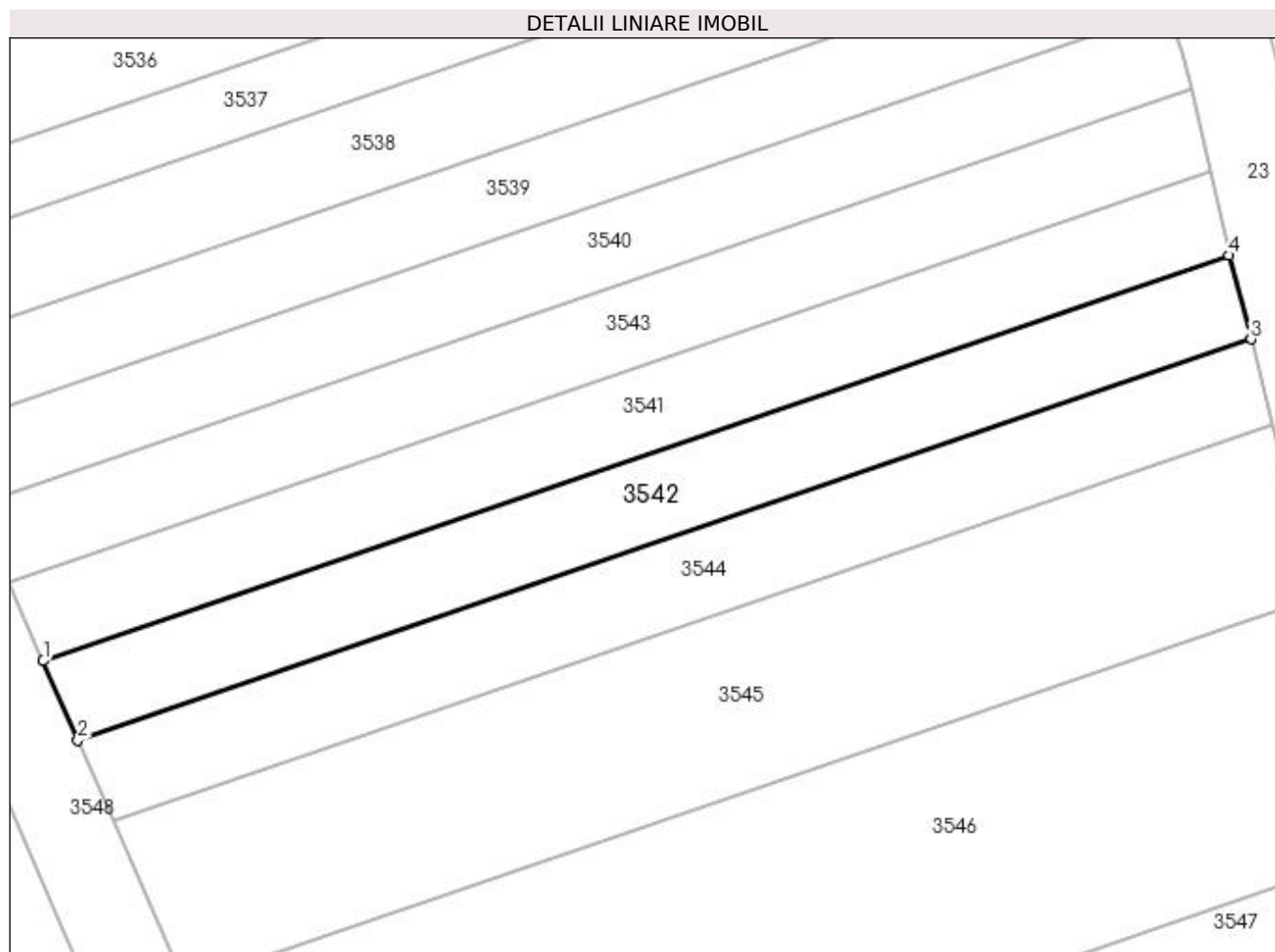
**C. Partea III. SARCINI .**

Inscrieri privind dezmembramintele dreptului de proprietate, drepturi reale de garanție și sarcini	Referințe
NU SUNT	

**Anexa Nr. 1 La Partea I****Teren**

Nr cadastral	Suprafața (mp)*	Observații / Referințe
	1.760	

\* Suprafața este determinată în planul de proiecție Stereo 70.

**Date referitoare la teren**

Crt	Categorie folosință	Intra vilan	Suprafața (mp)	Tarla	Parcelă	Nr. topo	Observații / Referințe
1	livada	NU	1.760	26	445	-	

**Lungime Segmente**

1) Valorile lungimilor segmentelor sunt obținute din proiecție în plan.

Punct început	X / Y	Punct sfârșit	X / Y	Lungime segment (** (m)
1	509.604,643 419.109,089	2	509.609,089 419.098,939	11.081
2	509.609,089 419.098,939	3	509.759,071 419.150,2	158.5
3	509.759,071 419.150,2	4	509.756,272 419.160,914	11.074
4	509.756,272 419.160,914	1	509.604,643 419.109,089	160.241

**\*\* Lungimile segmentelor sunt determinate în planul de proiecție Stereo 70 și sunt rotunjite la 1 milimetru.**

**\*\*\* Distanța dintre puncte este formată din segmente cumulate ce sunt mai mici decât valoarea 1 milimetru.**



**DATE DESPRE IMOBILUL NR. 3543**

Oficiul de Cadastru și Publicitate Imobiliară ARGES  
Biroul de Cadastru și Publicitate Imobiliară Campulung

**A. Partea I. Descrierea imobilului**

TEREN Extravilan

Adresa: Jud. Arges

Nr. Crt	Nr cadastral Nr. topografic	Suprafața* (mp)	Observații / Referințe
A1		1.760	Sector cadastral:38 Teren neimprejmuit;

**B. Partea II. Proprietari și acte**

Inscrieri privitoare la dreptul de proprietate și alte drepturi reale	Referințe
/	
Act Normativ nr. 7, din 13/03/1996 emis de PARLAMENT (art. 13 alin. 15);	
B1	Inscrierea provizorie, drept de PROPRIETATE, dobandit prin Lege, cota actuala 1/1, cota initiala 1/1
	1) COMUNA VALEA MARE PRAVAT, CIF:5010196

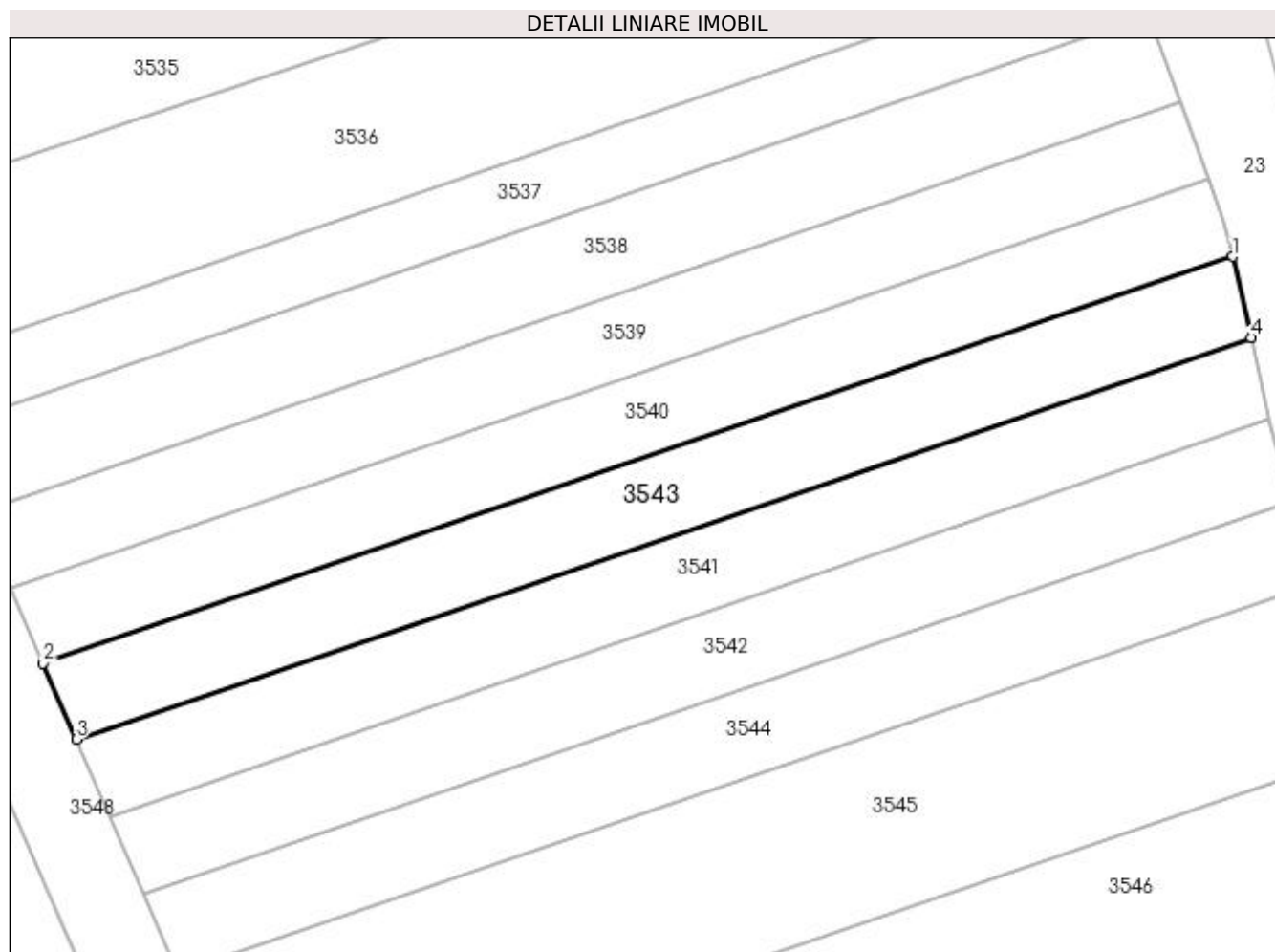
**C. Partea III. SARCINI .**

Inscrieri privind dezmembramintele dreptului de proprietate, drepturi reale de garanție și sarcini	Referințe
NU SUNT	

**Anexa Nr. 1 La Partea I****Teren**

Nr cadastral	Suprafața (mp)*	Observații / Referințe
	1.760	

\* Suprafața este determinată în planul de proiecție Stereo 70.

**Date referitoare la teren**

Crt	Categorie folosință	Intra vilan	Suprafața (mp)	Tarla	Parcelă	Nr. topo	Observații / Referințe
1	livada	NU	1.760	26	445	-	

**Lungime Segmente**

1) Valorile lungimilor segmentelor sunt obținute din proiecție în plan.

Punct început	X / Y	Punct sfârșit	X / Y	Lungime segment (** (m)
1	509.751,464 419.182,19	2	509.595,91 419.129,024	164.389
2	509.595,91 419.129,024	3	509.600,249 419.119,12	10.813
3	509.600,249 419.119,12	4	509.753,847 419.171,618	162.322
4	509.753,847 419.171,618	1	509.751,464 419.182,19	10.837

**\*\* Lungimile segmentelor sunt determinate în planul de proiecție Stereo 70 și sunt rotunjite la 1 milimetru.**

**\*\*\* Distanța dintre puncte este formată din segmente cumulate ce sunt mai mici decât valoarea 1 milimetru.**





**DATE DESPRE IMOBILUL NR. 3544**

Oficiul de Cadastru și Publicitate Imobiliară ARGES  
 Biroul de Cadastru și Publicitate Imobiliară Campulung

**A. Partea I. Descrierea imobilului**

TEREN Extravilan

Adresa: Jud. Arges

Nr. Crt	Nr cadastral Nr. topografic	Suprafața* (mp)	Observații / Referințe
A1		1.760	Sector cadastral:38 Teren neimprejmuit;

**B. Partea II. Proprietari și acte**

Inscrieri privitoare la dreptul de proprietate și alte drepturi reale		Referințe
/		
Act Normativ nr. 7, din 13/03/1996 emis de PARLAMENT (art. 13 alin. 15);		
B1	Inscrierea provizorie, drept de PROPRIETATE, dobandit prin Lege, cota actuala 1/1, cota initiala 1/1 1) COMUNA VALEA MARE PRAVAT, CIF:5010196	A1

**C. Partea III. SARCINI .**

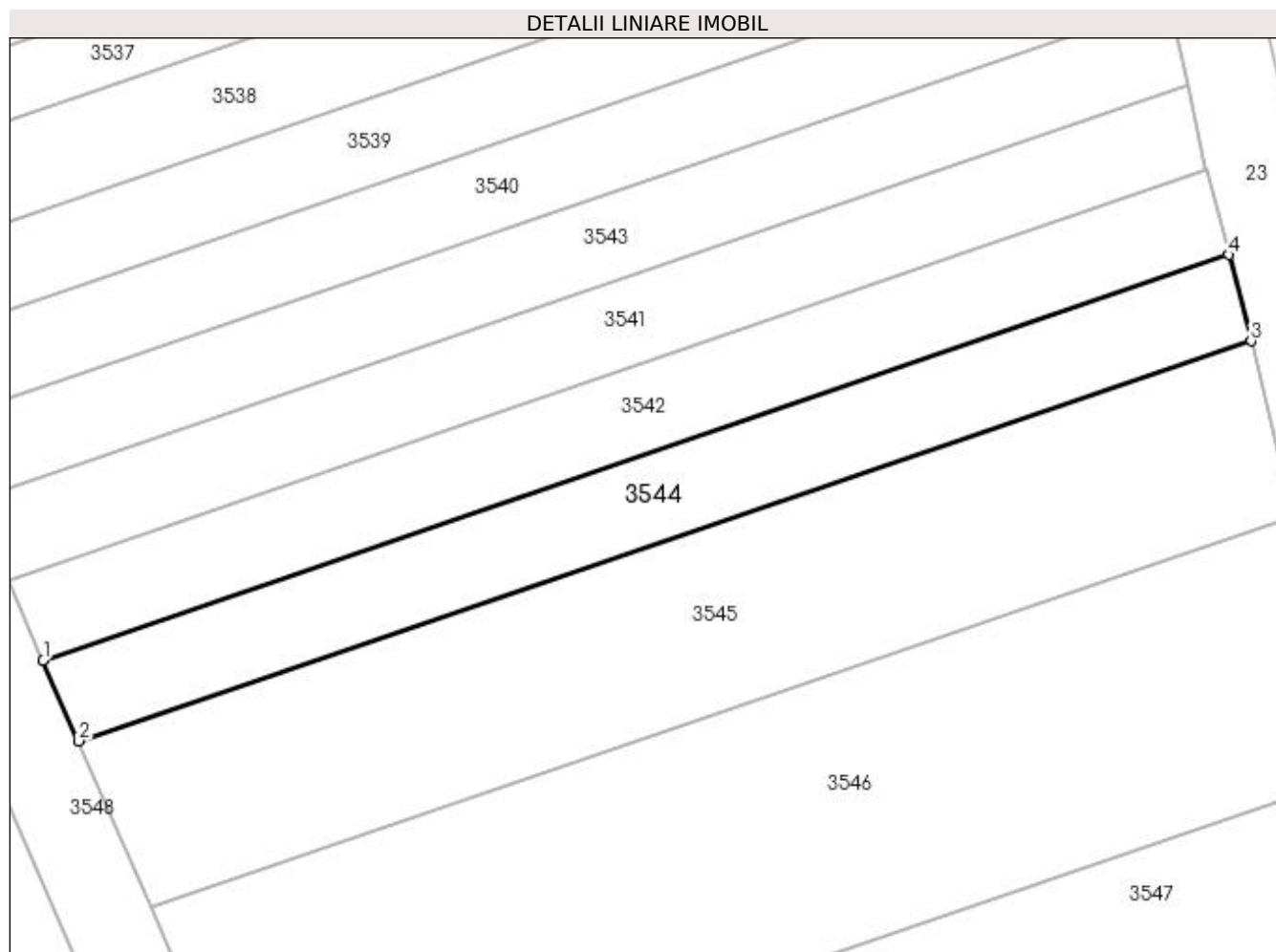
Inscrieri privind dezmembramintele dreptului de proprietate, drepturi reale de garanție și sarcini	Referințe
NU SUNT	

## Anexa Nr. 1 La Partea I

## Teren

Nr cadastral	Suprafața (mp)*	Observații / Referințe
	1.760	

\* Suprafața este determinată în planul de proiecție Stereo 70.



## Date referitoare la teren

Crt	Categorie folosință	Intra vilan	Suprafața (mp)	Tarla	Parcelă	Nr. topo	Observații / Referințe
1	livada	NU	1.760	26	445	-	

## Lungime Segmente

1) Valorile lungimilor segmentelor sunt obținute din proiecție în plan.

Punct început	X / Y	Punct sfârșit	X / Y	Lungime segment (** (m)
1	509.609,089 419.098,939	2	509.613,558 419.088,737	11.138
2	509.613,558 419.088,737	3	509.761,92 419.139,296	156.74
3	509.761,92 419.139,296	4	509.759,071 419.150,2	11.27
4	509.759,071 419.150,2	1	509.609,089 419.098,939	158.5

**\*\* Lungimile segmentelor sunt determinate în planul de proiecție Stereo 70 și sunt rotunjite la 1 milimetru.**

**\*\*\* Distanța dintre puncte este formată din segmente cumulate ce sunt mai mici decât valoarea 1 milimetru.**



**DATE DESPRE IMOBILUL NR. 3545**

Oficiul de Cadastru și Publicitate Imobiliară ARGES  
Biroul de Cadastru și Publicitate Imobiliară Campulung

**A. Partea I. Descrierea imobilului**

TEREN Extravilan

Adresa: Jud. Arges

Nr. Crt	Nr cadastral Nr. topografic	Suprafața* (mp)	Observații / Referințe
A1		3.520	Sector cadastral:38 Teren neimprejmuit;

**B. Partea II. Proprietari și acte**

Inscrieri privitoare la dreptul de proprietate și alte drepturi reale	Referințe
/	
Act Administrativ nr. 39453, din 11/04/1994 emis de CJPSDPAT ARGES;	
B1	A1
Intabulare, drept de PROPRIETATE, dobandit prin Reconstituire, cota actuala 1/1, cota initiala 1/1 1) STANCIULOIU BUCUR, lipsă CNP	

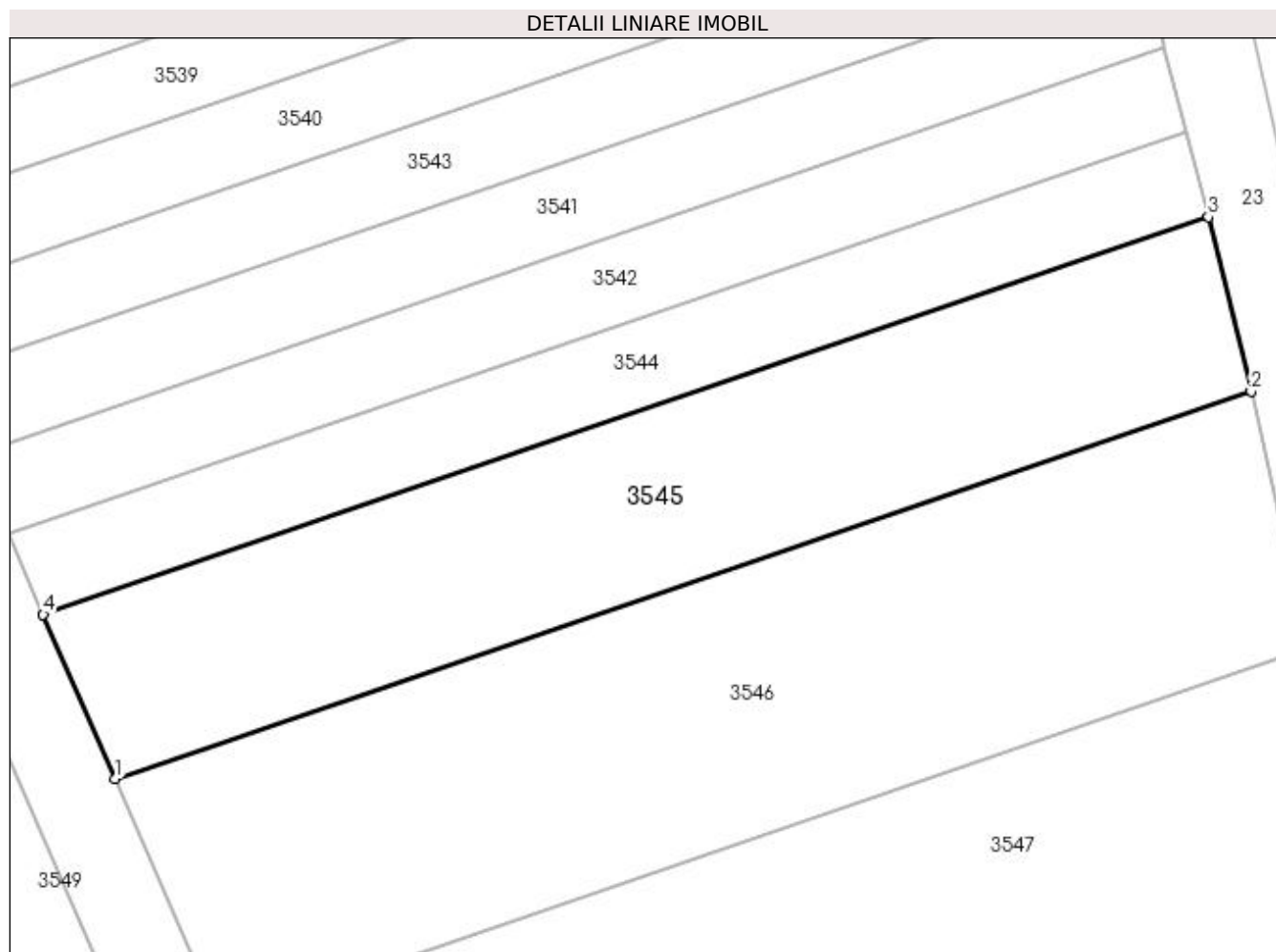
**C. Partea III. SARCINI .**

Inscrieri privind dezmembramintele dreptului de proprietate, drepturi reale de garanție și sarcini	Referințe
NU SUNT	

**Anexa Nr. 1 La Partea I****Teren**

Nr cadastral	Suprafața (mp)*	Observații / Referințe
	3.520	

\* Suprafața este determinată în planul de proiecție Stereo 70.

**Date referitoare la teren**

Crt	Categorie folosință	Intra vilan	Suprafața (mp)	Tarla	Parcelă	Nr. topo	Observații / Referințe
1	livada	NU	3.520	26	445	-	

**Lungime Segmente**

1) Valorile lungimilor segmentelor sunt obținute din proiecție în plan.

Punct început	X / Y	Punct sfârșit	X / Y	Lungime segment (** (m)
1	509.622,717 419.067,829	2	509.767,328 419.117,109	152.777
2	509.767,328 419.117,109	3	509.761,92 419.139,296	22.837
3	509.761,92 419.139,296	4	509.613,558 419.088,737	156.74
4	509.613,558 419.088,737	1	509.622,717 419.067,829	22.826

**\*\* Lungimile segmentelor sunt determinate în planul de proiecţie Stereo 70 şi sunt rotunjite la 1 milimetru.**

**\*\*\* Distanţa dintre puncte este formată din segmente cumulate ce sunt mai mici decât valoarea 1 milimetru.**





**DATE DESPRE IMOBILUL NR. 3546**

Oficiul de Cadastru și Publicitate Imobiliară ARGES  
Biroul de Cadastru și Publicitate Imobiliară Campulung

**A. Partea I. Descrierea imobilului**

TEREN Extravilan

Adresa: Jud. Arges

Nr. Crt	Nr cadastral Nr. topografic	Suprafața* (mp)	Observații / Referințe
A1	80833	4.990	Sector cadastral:38 Teren neimprejmit;

**B. Partea II. Proprietari și acte**

Inscrieri privitoare la dreptul de proprietate și alte drepturi reale		Referințe
<b>14821 / 22/11/2012</b>		
Act Administrativ nr. 11927, din 03/06/1993 emis de COMISIA JUDETEANA ARGES (act administrativ nr. 4910/22-11-2012 emis de PRIMARIA VALEA MARE PRAVAT; act administrativ nr. 2510/01.06.2012 emis de PRIMARIA COMUNEI VALEA MARE PARAVAT; act administrativ nr. 2511/01.06.2012 emis de PRIMARIA VALEA MARE PRAVAT ; act administrativ nr. 11828/19.09.2012 emis de OCPI ARGES-BCPI CAMPULUNG; act administrativ nr. 4902/22-11-2012 emis de PRIMARIA VALEA MARE PRAVAT; act notarial nr. 104/2012/15-06-2012 emis de BNP ZIPISI CORNELIA; act notarial nr. 105/2012/15-06-2012 emis de BNP ZIPISI CORNELIA; act notarial nr. 5331/20.12.2012 emis de PRIMARIA VALEA MARE PRAVAT; referat nr. 763/19.12.2012 intocmit de Serviciul Cadastru OCPI ARGES);		
B1	Intabulare, drept de PROPRIETATE, dobandit prin Succesiune, cota actuala 1/2, cota initiala 1/2 1) SANDULESCU GENOVITA	A1
B2	Intabulare, drept de PROPRIETATE, dobandit prin Succesiune, cota actuala 1/2, cota initiala 1/2 1) DRAGUSIN MARILENA	A1

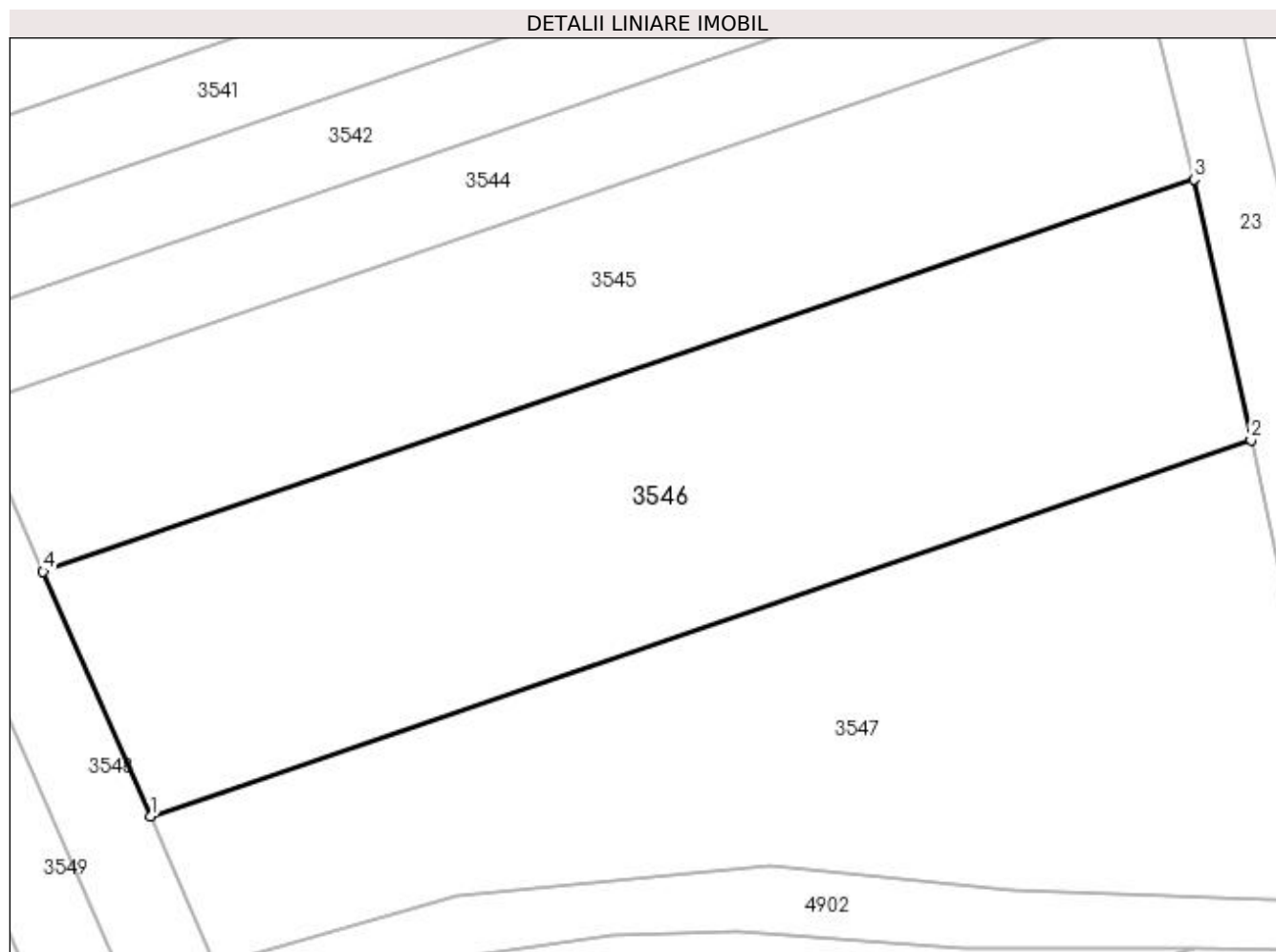
**C. Partea III. SARCINI .**

Inscrieri privind dezmembramintele dreptului de proprietate, drepturi reale de garanție și sarcini	Referințe
NU SUNT	

**Anexa Nr. 1 La Partea I****Teren**

Nr cadastral	Suprafața (mp)*	Observații / Referințe
80833	4.990	

\* Suprafața este determinată în planul de proiecție Stereo 70.

**Date referitoare la teren**

Crt	Categorie folosință	Intra vilan	Suprafața (mp)	Tarla	Parcelă	Nr. topo	Observații / Referințe
1	livada	NU	4.990	26	445	-	

**Lungime Segmente**

1) Valorile lungimilor segmentelor sunt obținute din proiecție în plan.

Punct început	X / Y	Punct sfârșit	X / Y	Lungime segment (** (m)
1	509.636,18 419.037,083	2	509.774,518 419.084,357	146.192
2	509.774,518 419.084,357	3	509.767,328 419.117,109	33.532
3	509.767,328 419.117,109	4	509.622,717 419.067,829	152.777
4	509.622,717 419.067,829	1	509.636,18 419.037,083	33.564

**\*\* Lungimile segmentelor sunt determinate în planul de proiecţie Stereo 70 şi sunt rotunjite la 1 milimetru.**

**\*\*\* Distanţa dintre puncte este formată din segmente cumulate ce sunt mai mici decât valoarea 1 milimetru.**



**DATE DESPRE IMOBILUL NR. 3547**

Oficiul de Cadastru și Publicitate Imobiliară ARGES  
Biroul de Cadastru și Publicitate Imobiliară Campulung

**A. Partea I. Descrierea imobilului**

TEREN Extravilan

Adresa: Jud. Arges, Punctul,,Pod Bagatesti'

Nr. Crt	Nr cadastral Nr. topografic	Suprafața* (mp)	Observații / Referințe
A1	81235	5.000	Sector cadastral:38 Teren neimprejmuit;

**B. Partea II. Proprietari și acte**

Inscrieri privitoare la dreptul de proprietate și alte drepturi reale		Referințe
<b>17248 / 10/12/2015</b>		
Act Administrativ nr. ( titlu de proprietate) nr. 109066, din 23/02/2000 emis de COMISIA JUDETEANA ARGES (act administrativ ( adeverinta) nr. 5356/02-12-2015 emis de PRIMARIA VALEA MARE PRAVAT; act administrativ ( certificat de atestare fiscala) nr. 5355/02-12-2015 emis de PRIMARIA VALEA MARE PRAVAT; adeverinta nr. 622/12.01. 2016 emis de Primaria mun. Campulung);		
B1	Intabulare, drept de PROPRIETATE, dobandit prin Lege, cota actuala 1/1, cota initiala 1/1 1) ȚINC DORINA	A1

**C. Partea III. SARCINI .**

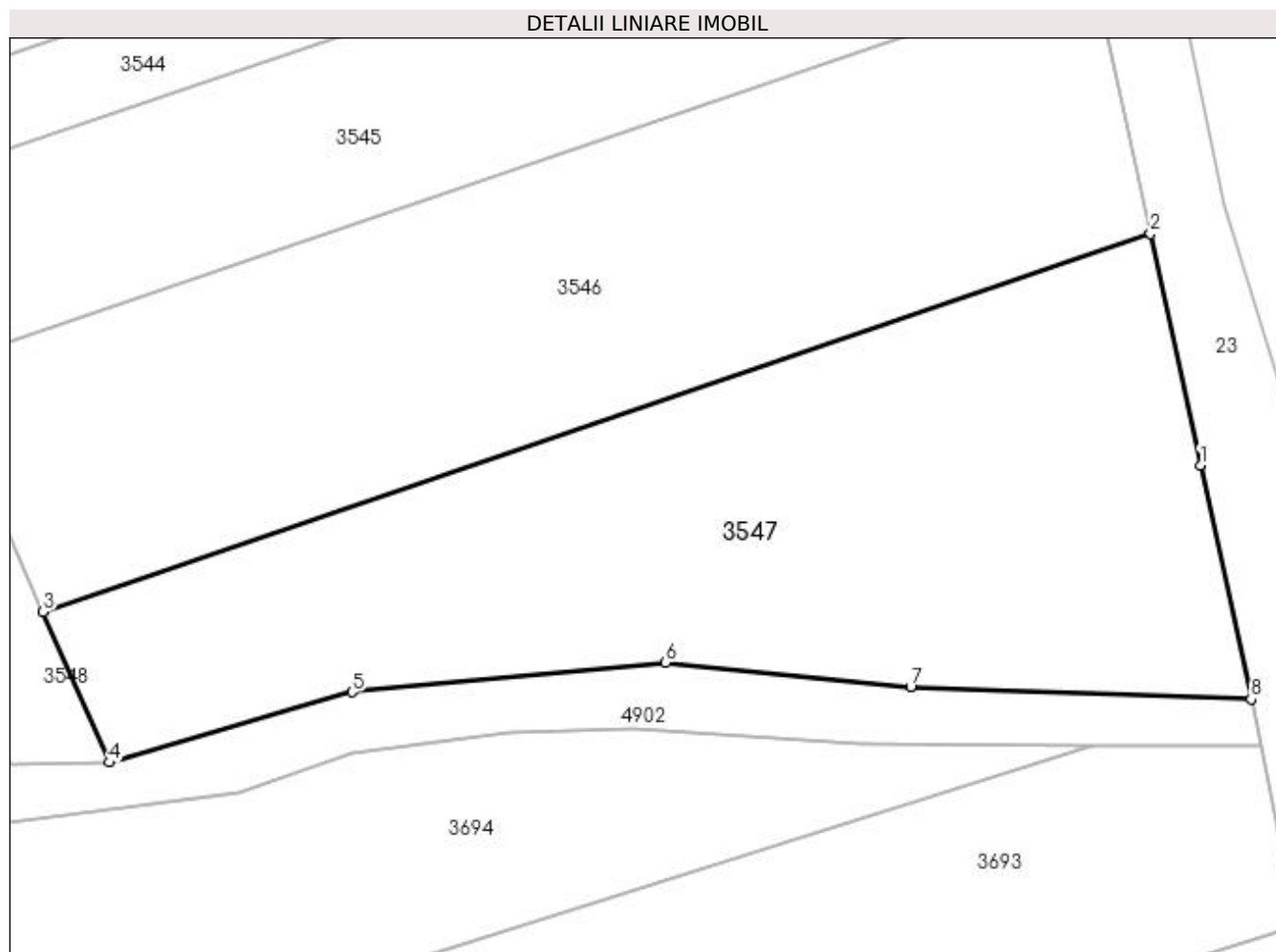
Inscrieri privind dezmembramintele dreptului de proprietate, drepturi reale de garanție și sarcini	Referințe
NU SUNT	

## Anexa Nr. 1 La Partea I

## Teren

Nr cadastral	Suprafața (mp)*	Observații / Referințe
81235	5.000	

\* Suprafața este determinată în planul de proiecție Stereo 70.



## Date referitoare la teren

Crt	Categorie folosință	Intravilan	Suprafața (mp)	Tarla	Parcelă	Nr. topo	Observații / Referințe
1	livada	NU	5.000	26	445	-	

## Lungime Segmente

1) Valorile lungimilor segmentelor sunt obținute din proiecție în plan.

Punct început	X / Y	Punct sfârșit	X / Y	Lungime segment (** (m)
1	509.780,741 419.055,417	2	509.774,518 419.084,357	29.602
2	509.774,518 419.084,357	3	509.636,18 419.037,083	146.192
3	509.636,18 419.037,083	4	509.644,409 419.018,296	20.51
4	509.644,409 419.018,296	5	509.674,8 419.027,1	31.641
5	509.674,8 419.027,1	6	509.713,969 419.030,807	39.344

Punct început	X / Y	Punct sfârșit	X / Y	Lungime segment (** (m)
6	509.713,969 419.030,807	7	509.744,548 419.027,743	30.732
7	509.744,548 419.027,743	8	509.787,086 419.026,181	42.567
8	509.787,086 419.026,181	1	509.780,741 419.055,417	29.917

\*\* Lungimile segmentelor sunt determinate în planul de proiecție Stereo 70 și sunt rotunjite la 1 milimetru.

\*\*\* Distanța dintre puncte este formată din segmente cumulate ce sunt mai mici decât valoarea 1 milimetru.





**DATE DESPRE IMOBILUL NR. 3548**

Oficiul de Cadastru și Publicitate Imobiliară ARGES  
Biroul de Cadastru și Publicitate Imobiliară Campulung

**A. Partea I. Descrierea imobilului**

TEREN Necunoscut

Adresa: Loc. Fântâna, Jud. Arges, punct'Buzotesti'

Nr. Crt	Nr cadastral Nr. topografic	Suprafața* (mp)	Observații / Referințe
A1	81272	2.600	Sector cadastral:38 Teren neimprejmit;

**B. Partea II. Proprietari și acte**

Inscrieri privitoare la dreptul de proprietate și alte drepturi reale		Referințe
<b>5830 / 22/04/2016</b>		
Act Notarial nr. ( certificat de mostenitor) nr. 54/2008, din 23/07/2008 emis de BNP CAZACU SORIN BENONE (act administrativ ( titlu de proprietate) nr. 56995/30-11-1994 emis de COMISIA JUDETEANA ARGES; hotarare judecatoreasca nr. 2175/17-11-2006 emis de JUDECATORIA CAMPULUNG; act administrativ ( adeverinta) nr. 1193/21-03-2016 emis de PRIMARIA VALEA MARE PRAVAT; act administrativ ( certificat de atestare fiscala) nr. 1217/22-03-2016 emis de PRIMARIA VALEA MARE PRAVAT;);		
B1	Intabulare, drept de PROPRIETATE, dobandit prin Succesiune, cota actuala 1/2, cota initiala 1/2 1) <b>HEREȘANU GHEORGHE-PIIU</b>	A1
B2	Intabulare, drept de PROPRIETATE, dobandit prin Succesiune, cota actuala 1/2, cota initiala 1/2 1) <b>HEREȘANU LUCIOARA-ELENA</b>	A1

**C. Partea III. SARCINI .**

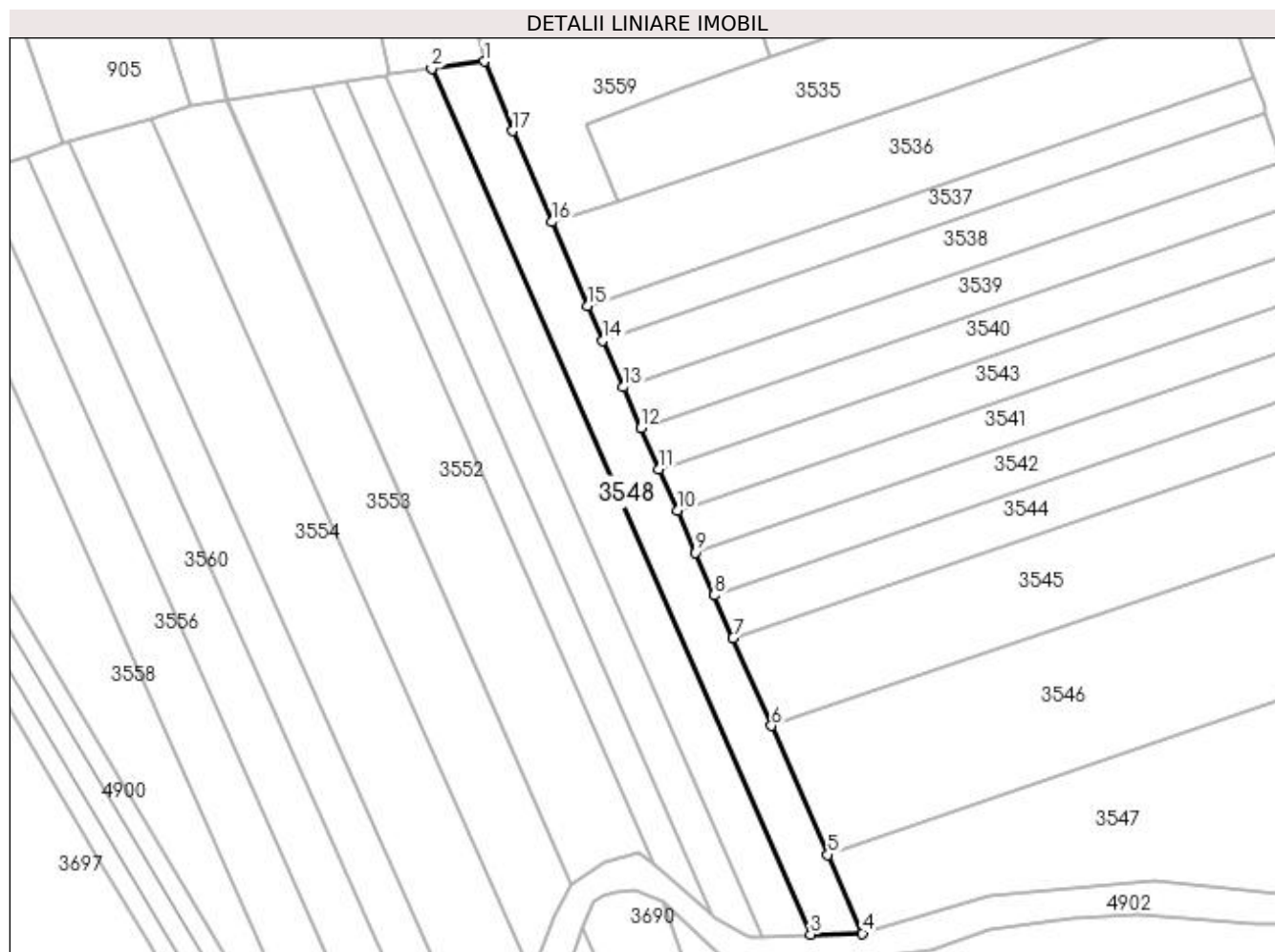
Inscrieri privind dezmembramintele dreptului de proprietate, drepturi reale de garanție și sarcini	Referințe
NU SUNT	

## Anexa Nr. 1 La Partea I

## Teren

Nr cadastral	Suprafața (mp)*	Observații / Referințe
81272	2.600	

\* Suprafața este determinată în planul de proiecție Stereo 70.



## Date referitoare la teren

Crt	Categorie folosință	Intravilan	Suprafața (mp)	Tarla	Parcelă	Nr. topo	Observații / Referințe
1	livada	NU	2.407	26	445	-	conf PUG
2	livada	DA	193	26	444	-	

## Lungime Segmente

1) Valorile lungimilor segmentelor sunt obținute din proiecție în plan.

Punct început	X / Y	Punct sfârșit	X / Y	Lungime segment (** (m)
1	509.554,206 419.226,237	2	509.541,618 419.224,496	12.708
2	509.541,618 419.224,496	3	509.632,042 419.018,075	225.358
3	509.632,042 419.018,075	4	509.644,409 419.018,296	12.369
4	509.644,409 419.018,296	5	509.636,18 419.037,083	20.51

Punct început	X / Y	Punct sfârșit	X / Y	Lungime segment (** (m)
5	509.636,18 419.037,083	6	509.622,717 419.067,829	33.564
6	509.622,717 419.067,829	7	509.613,558 419.088,737	22.826
7	509.613,558 419.088,737	8	509.609,089 419.098,939	11.138
8	509.609,089 419.098,939	9	509.604,643 419.109,089	11.081
9	509.604,643 419.109,089	10	509.600,249 419.119,12	10.951
10	509.600,249 419.119,12	11	509.595,91 419.129,024	10.813
11	509.595,91 419.129,024	12	509.591,615 419.138,831	10.706
12	509.591,615 419.138,831	13	509.587,346 419.148,583	10.645
13	509.587,346 419.148,583	14	509.582,464 419.159,728	12.167
14	509.582,464 419.159,728	15	509.578,853 419.167,971	8.999
15	509.578,853 419.167,971	16	509.570,257 419.187,999	21.795
16	509.570,257 419.187,999	17	509.560,905 419.209,67	23.603
17	509.560,905 419.209,67	1	509.554,206 419.226,237	17.87

\*\* Lungimile segmentelor sunt determinate în planul de proiecție Stereo 70 și sunt rotunjite la 1 milimetru.

\*\*\* Distanța dintre puncte este formată din segmente cumulate ce sunt mai mici decât valoarea 1 milimetru.



**DATE DESPRE IMOBILUL NR. 3549**

Oficiul de Cadastru și Publicitate Imobiliară ARGES  
Biroul de Cadastru și Publicitate Imobiliară Campulung

**A. Partea I. Descrierea imobilului**

TEREN Necunoscut

Adresa: Loc. Fântâna, Jud. Arges

Nr. Crt	Nr cadastral Nr. topografic	Suprafața* (mp)	Observații / Referințe
A1		2.400	Sector cadastral:38 Teren neimprejmuit;

**B. Partea II. Proprietari și acte**

Inscrieri privitoare la dreptul de proprietate și alte drepturi reale	Referințe
/	
Act Administrativ nr. 46884, din 22/07/1994 emis de CJPSDPAT ARGES;	
B1	A1
Intabulare, drept de PROPRIETATE, dobândit prin Reconstituire, cota actuala 1/1, cota initiala 1/1 1) ANGHEL MARIA, lipsă CNP	

**C. Partea III. SARCINI .**

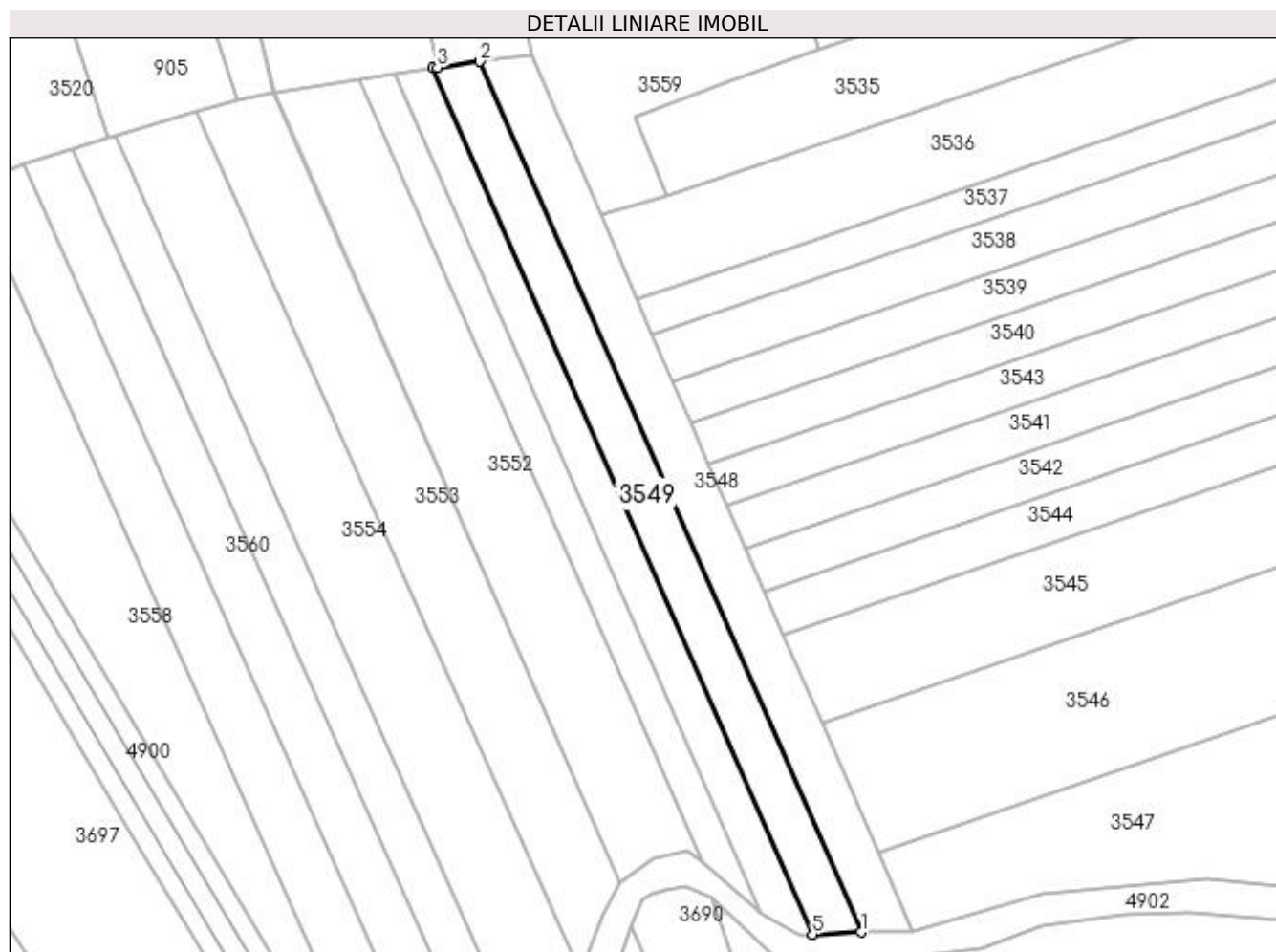
Inscrieri privind dezmembramintele dreptului de proprietate, drepturi reale de garanție și sarcini	Referințe
NU SUNT	

## Anexa Nr. 1 La Partea I

## Teren

Nr cadastral	Suprafața (mp)*	Observații / Referințe
	2.400	

\* Suprafața este determinată în planul de proiecție Stereo 70.



## Date referitoare la teren

Crt	Categorie folosință	Intra vilan	Suprafața (mp)	Tarla	Parcelă	Nr. topo	Observații / Referințe
1	livada	NU	2.224	26	445	-	În act se regăsește T3
2	livada	DA	176	26	444	-	

## Lungime Segmente

1) Valorile lungimilor segmentelor sunt obținute din proiecție în plan.

Punct început	X / Y	Punct sfârșit	X / Y	Lungime segment (** (m)
1	509.632,042 419.018,075	2	509.541,618 419.224,496	225.358
2	509.541,618 419.224,496	3	509.531,596 419.223,111	10.117
3	509.531,596 419.223,111	4	509.530,634 419.222,961	0.974
4	509.530,634 419.222,961	5	509.620,601 419.017,584	224.218

Punct început	X / Y	Punct sfârșit	X / Y	Lungime segment (** (m)
5	509.620,601 419.017,584	1	509.632,042 419.018,075	11.452

\*\* Lungimile segmentelor sunt determinate în planul de proiecție Stereo 70 și sunt rotunjite la 1 milimetru.

\*\*\* Distanța dintre puncte este formată din segmente cumulate ce sunt mai mici decât valoarea 1 milimetru.





**DATE DESPRE IMOBILUL NR. 3550**

Oficiul de Cadastru și Publicitate Imobiliară ARGES  
Biroul de Cadastru și Publicitate Imobiliară Campulung

**A. Partea I. Descrierea imobilului**

TEREN Necunoscut

Adresa: Loc. Fântâna, Jud. Arges

Nr. Crt	Nr cadastral Nr. topografic	Suprafața* (mp)	Observații / Referințe
A1		2.000	Sector cadastral:38 Teren neimprejmuit;

**B. Partea II. Proprietari și acte**

Inscrieri privitoare la dreptul de proprietate și alte drepturi reale	Referințe
/	
Act Administrativ nr. 57600, din 07/11/1994 emis de CJPSDPAT ARGES;	
B1	A1
Intabulare, drept de PROPRIETATE, dobândit prin Reconstituire, cota actuala 1/1, cota initiala 1/1 1) GEORGEVICI VICTORIA, lipsă CNP	

**C. Partea III. SARCINI .**

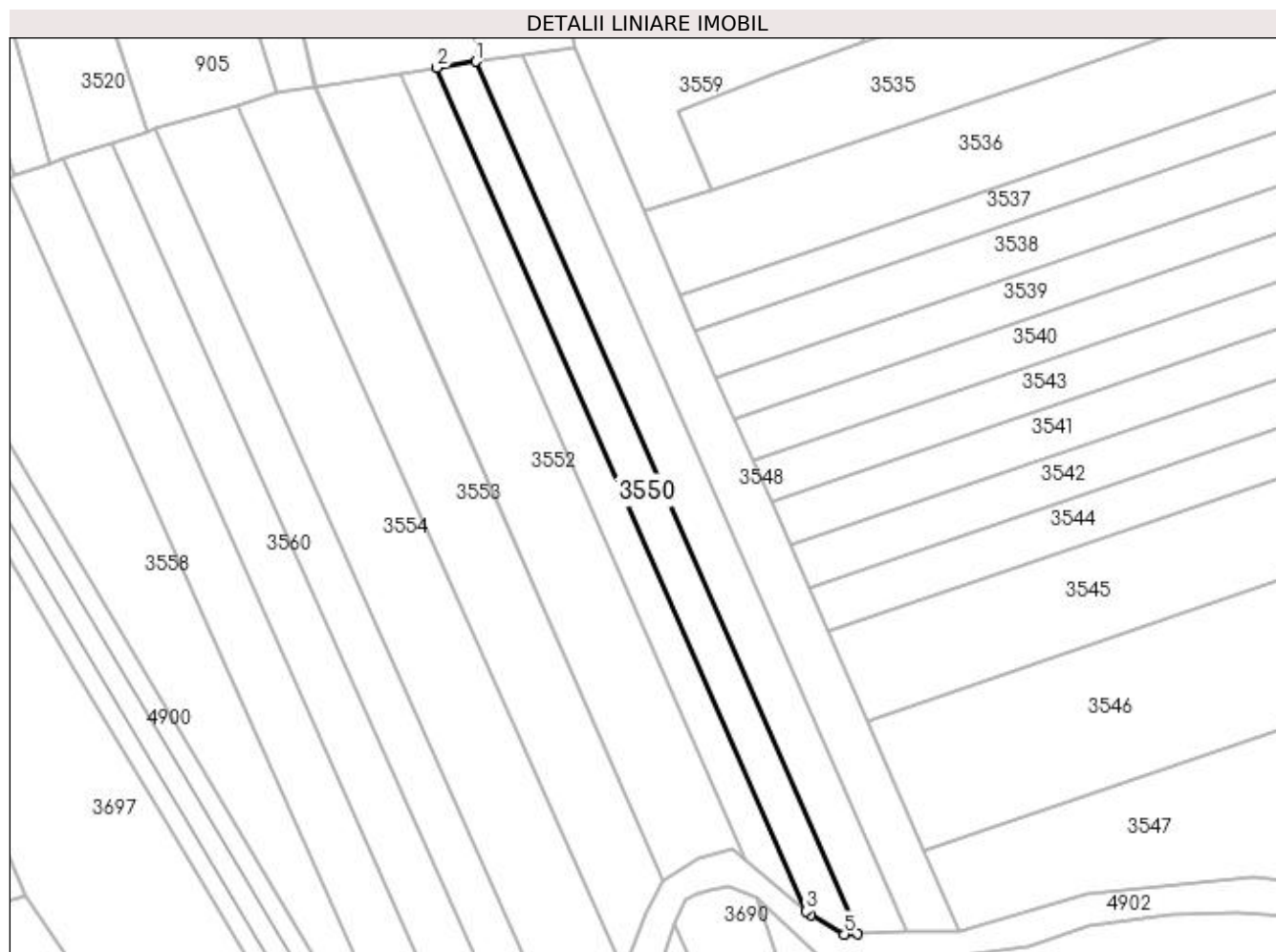
Inscrieri privind dezmembramintele dreptului de proprietate, drepturi reale de garanție și sarcini	Referințe
NU SUNT	

## Anexa Nr. 1 La Partea I

## Teren

Nr cadastral	Suprafața (mp)*	Observații / Referințe
	2.000	

\* Suprafața este determinată în planul de proiecție Stereo 70.



## Date referitoare la teren

Crt	Categorie folosință	Intra vilan	Suprafața (mp)	Tarla	Parcelă	Nr. topo	Observații / Referințe
1	livada	NU	1.848	26	445	-	În act se regăsește T27
2	livada	DA	152	26	444	-	

## Lungime Segmente

1) Valorile lungimilor segmentelor sunt obținute din proiecție în plan.

Punct început	X / Y	Punct sfârșit	X / Y	Lungime segment (** (m)
1	509.530,634 419.222,961	2	509.521,414 419.221,525	9.331
2	509.521,414 419.221,525	3	509.608,427 419.022,891	216.856
3	509.608,427 419.022,891	4	509.609,547 419.021,947	1.465
4	509.609,547 419.021,947	5	509.617,485 419.017,449	9.124

Punct început	X / Y	Punct sfârșit	X / Y	Lungime segment (** (m)
5	509.617,485 419.017,449	6	509.620,601 419.017,584	3.119
6	509.620,601 419.017,584	1	509.530,634 419.222,961	224.218

\*\* Lungimile segmentelor sunt determinate în planul de proiecție Stereo 70 și sunt rotunjite la 1 milimetru.

\*\*\* Distanța dintre puncte este formată din segmente cumulate ce sunt mai mici decât valoarea 1 milimetru.



**DATE DESPRE IMOBILUL NR. 3551**

Oficiul de Cadastru și Publicitate Imobiliară ARGES  
Biroul de Cadastru și Publicitate Imobiliară Campulung

**A. Partea I. Descrierea imobilului**

TEREN Necunoscut

Adresa: Loc. Fântânea, Jud. Arges

Nr. Crt	Nr cadastral Nr. topografic	Suprafața* (mp)	Observații / Referințe
A1		1.700	Sector cadastral:38 Teren neimprejmuit;

**B. Partea II. Proprietari și acte**

Inscrieri privitoare la dreptul de proprietate și alte drepturi reale	Referințe
/	
Act Administrativ nr. 19078, din 06/09/1993 emis de CJPSDPAT ARGES;	
B1	A1
Intabulare, drept de PROPRIETATE, dobândit prin Reconstituire, cota actuala 1/1, cota initiala 1/1 1) MĂLUȘEANU VEROANA, lipsă CNP	

**C. Partea III. SARCINI .**

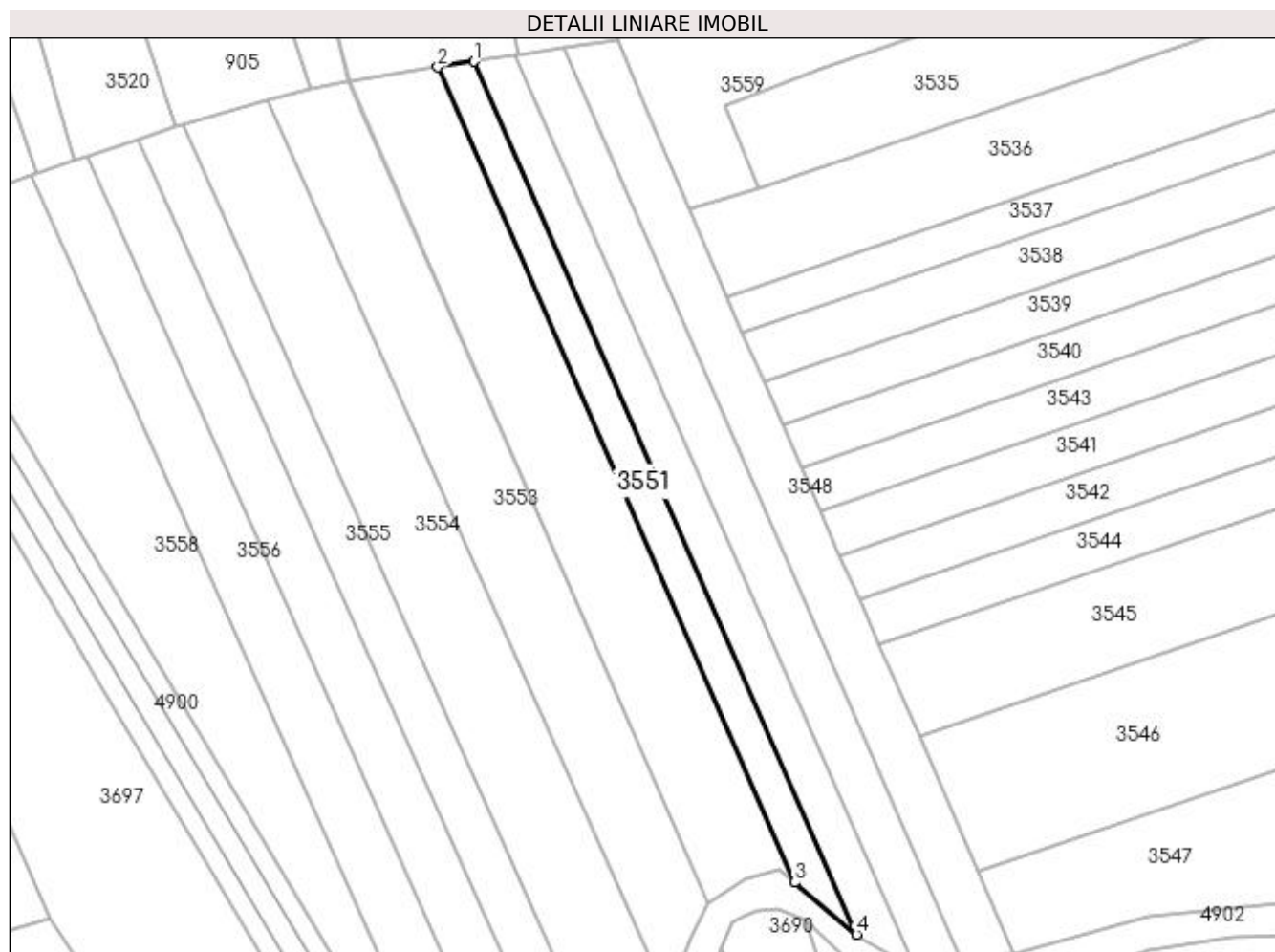
Inscrieri privind dezmembramintele dreptului de proprietate, drepturi reale de garanție și sarcini	Referințe
NU SUNT	

## Anexa Nr. 1 La Partea I

## Teren

Nr cadastral	Suprafața (mp)*	Observații / Referințe
	1.700	

\* Suprafața este determinată în planul de proiecție Stereo 70.



## Date referitoare la teren

Crt	Categorie folosință	Intra vilan	Suprafața (mp)	Tarla	Parcelă	Nr. topo	Observații / Referințe
1	livada	NU	1.562	26	445	-	
2	livada	DA	138	26	444	-	

## Lungime Segmente

1) Valorile lungimilor segmentelor sunt obținute din proiecție în plan.

Punct început	X / Y	Punct sfârșit	X / Y	Lungime segment (** (m)
1	509.521,414 419.221,525	2	509.513,128 419.220,234	8.386
2	509.513,128 419.220,234	3	509.594,396 419.034,718	202.536
3	509.594,396 419.034,718	4	509.608,427 419.022,891	18.351
4	509.608,427 419.022,891	1	509.521,414 419.221,525	216.856

**\*\* Lungimile segmentelor sunt determinate în planul de proiecţie Stereo 70 şi sunt rotunjite la 1 milimetru.**

**\*\*\* Distanţa dintre puncte este formată din segmente cumulate ce sunt mai mici decât valoarea 1 milimetru.**





**DATE DESPRE IMOBILUL NR. 3552**

Oficiul de Cadastru și Publicitate Imobiliară ARGES  
Biroul de Cadastru și Publicitate Imobiliară Campulung

**A. Partea I. Descrierea imobilului**

TEREN Necunoscut

Adresa: Loc. Fântâna, Jud. Arges

Nr. Crt	Nr cadastral Nr. topografic	Suprafața* (mp)	Observații / Referințe
A1		4.000	Sector cadastral:38 Teren neimprejmuit;

**B. Partea II. Proprietari și acte**

Inscrieri privitoare la dreptul de proprietate și alte drepturi reale	Referințe
/	
Act Administrativ nr. 74689, din 08/09/1995 emis de CJPSDPAT ARGES;	
B1	A1
Intabulare, drept de PROPRIETATE, dobândit prin Reconstituire, cota actuala 1/1, cota initiala 1/1 1) ȚENȚU DOREL, lipsă CNP	

**C. Partea III. SARCINI .**

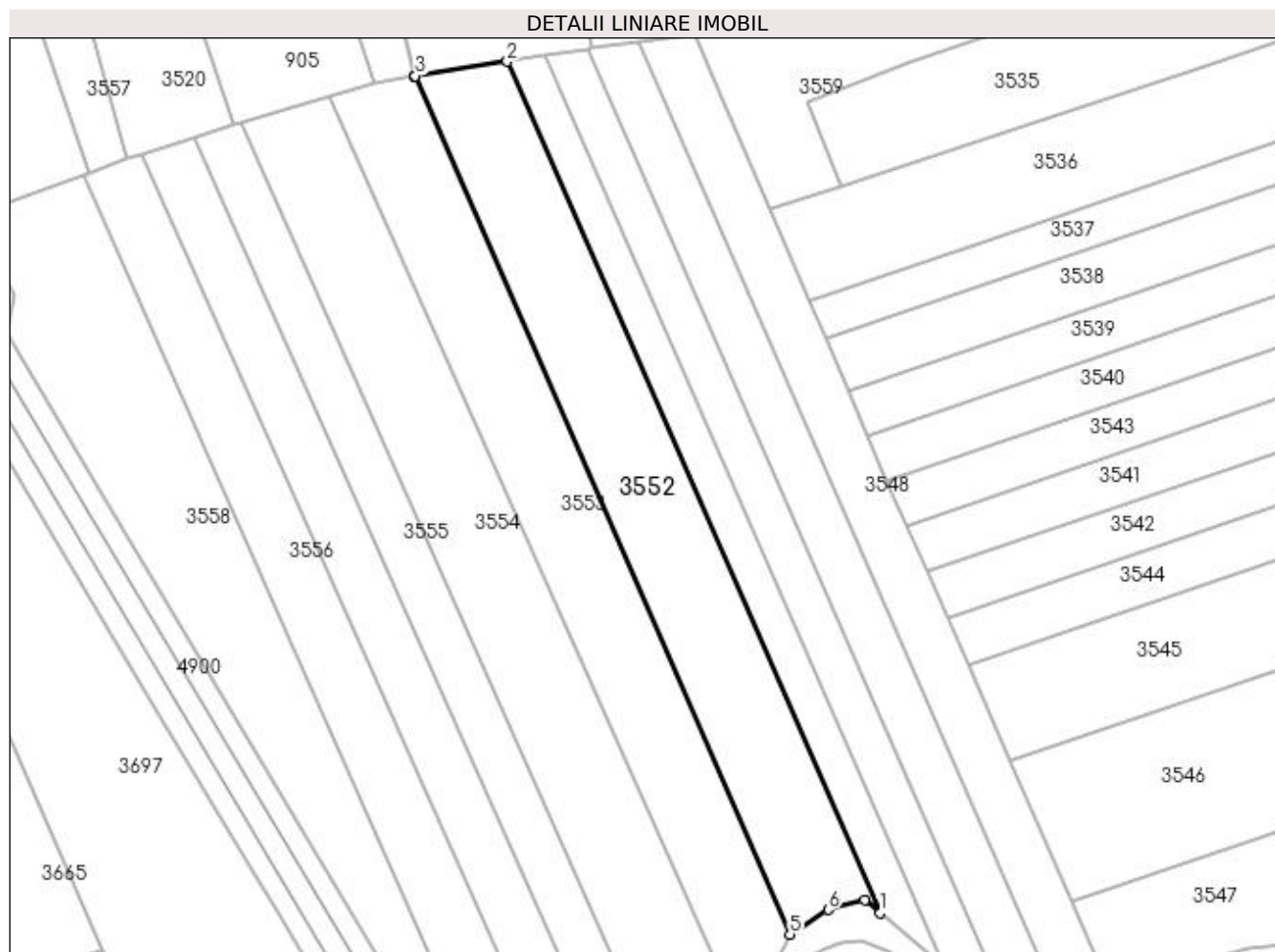
Inscrieri privind dezmembramintele dreptului de proprietate, drepturi reale de garanție și sarcini	Referințe
NU SUNT	

## Anexa Nr. 1 La Partea I

## Teren

Nr cadastral	Suprafața (mp)*	Observații / Referințe
	4.000	

\* Suprafața este determinată în planul de proiecție Stereo 70.



## Date referitoare la teren

Crt	Categorie folosință	Intra vilan	Suprafața (mp)	Tarla	Parcelă	Nr. topo	Observații / Referințe
1	livada	NU	3.674	26	445	-	
2	livada	DA	326	26	444	-	

## Lungime Segmente

1) Valorile lungimilor segmentelor sunt obținute din proiecție în plan.

Punct început	X / Y	Punct sfârșit	X / Y	Lungime segment (** (m)
1	509.594,396 419.034,718	2	509.513,128 419.220,234	202.536
2	509.513,128 419.220,234	3	509.493,104 419.217,116	20.265
3	509.493,104 419.217,116	4	509.492,785 419.217,059	0.324
4	509.492,785 419.217,059	5	509.574,707 419.030,047	204.168

Punct început	X / Y	Punct sfârșit	X / Y	Lungime segment (** (m)
5	509.574,707 419.030,047	6	509.583,089 419.035,44	9.967
6	509.583,089 419.035,44	7	509.591,027 419.037,557	8.215
7	509.591,027 419.037,557	1	509.594,396 419.034,718	4.406

\*\* Lungimile segmentelor sunt determinate în planul de proiecție Stereo 70 și sunt rotunjite la 1 milimetru.

\*\*\* Distanța dintre puncte este formată din segmente cumulate ce sunt mai mici decât valoarea 1 milimetru.



**DATE DESPRE IMOBILUL NR. 3553**

Oficiul de Cadastru și Publicitate Imobiliară ARGES  
Biroul de Cadastru și Publicitate Imobiliară Campulung

**A. Partea I. Descrierea imobilului**

TEREN Necunoscut

Adresa: Loc. Fântânea, Jud. Arges

Nr. Crt	Nr cadastral Nr. topografic	Suprafața* (mp)	Observații / Referințe
A1		3.800	Sector cadastral:38 Teren neimprejmut;

**B. Partea II. Proprietari și acte**

Inscrieri privitoare la dreptul de proprietate și alte drepturi reale	Referințe
/	
Act Administrativ nr. 91900, din 12/12/1996 emis de CJPSDPAT ARGES;	
B1	A1
Intabulare, drept de PROPRIETATE, dobândit prin Reconstituire, cota actuala 1/1, cota initiala 1/1	
1) BUTOI ION, lipsă CNP	
2) ROAITĂ NICOLETA, lipsă CNP	
3) MARGALIONU MARIA, lipsă CNP	
4) COJOCARU ELENA, lipsă CNP	

**C. Partea III. SARCINI .**

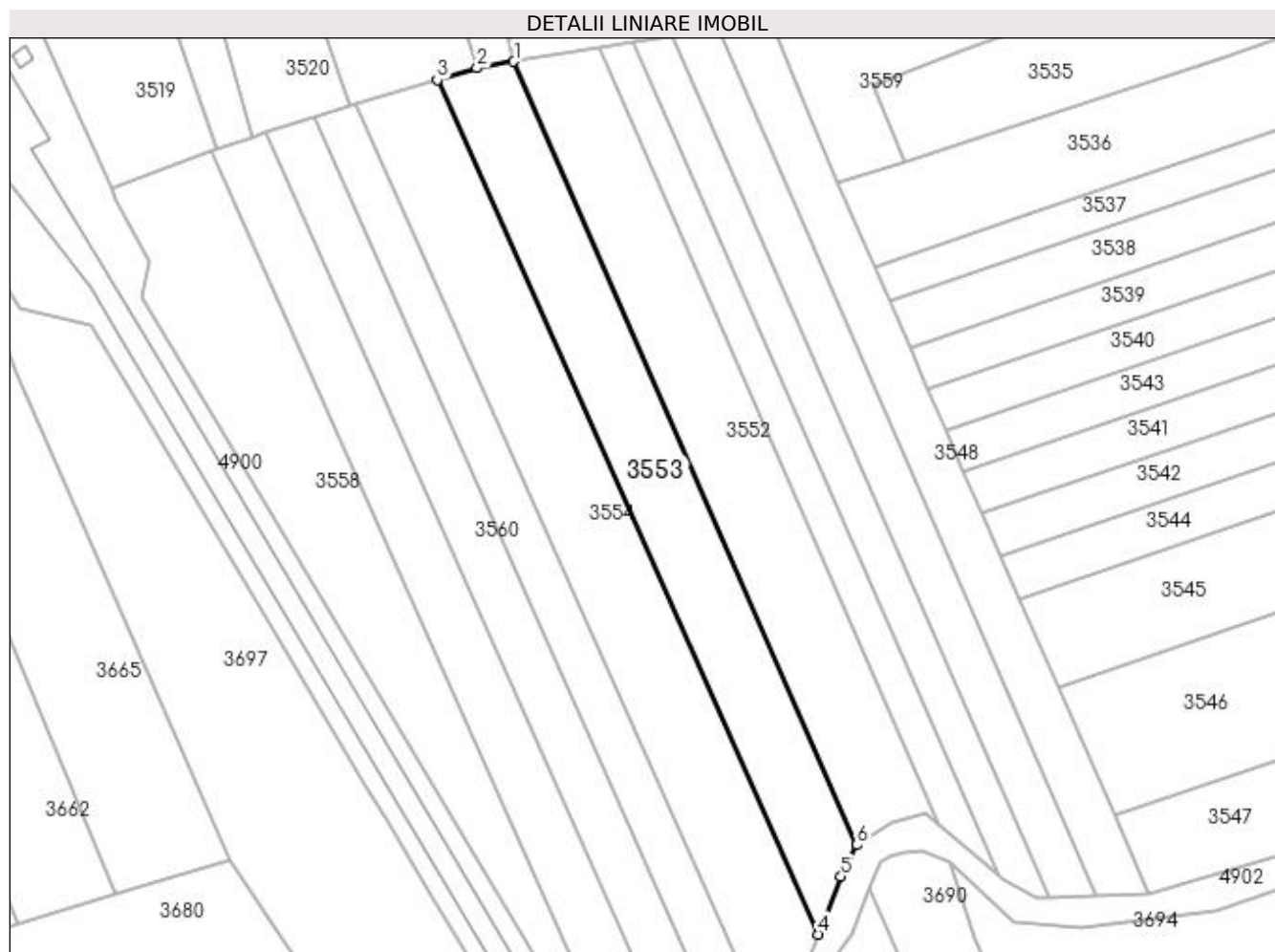
Inscrieri privind dezmembramintele dreptului de proprietate, drepturi reale de garanție și sarcini	Referințe
NU SUNT	

## Anexa Nr. 1 La Partea I

## Teren

Nr cadastral	Suprafața (mp)*	Observații / Referințe
	3.800	

\* Suprafața este determinată în planul de proiecție Stereo 70.



## Date referitoare la teren

Crt	Categorie folosință	Intravilan	Suprafața (mp)	Tarla	Parcelă	Nr. topo	Observații / Referințe
1	livada	NU	3.549	26	445	-	În act se regăsește T27
2	livada	DA	251	16	444	-	

## Lungime Segmente

1) Valorile lungimilor segmentelor sunt obținute din proiecție în plan.

Punct început	X / Y	Punct sfârșit	X / Y	Lungime segment (** (m)
1	509.492,785 419.217,059	2	509.483,965 419.215,499	8.957
2	509.483,965 419.215,499	3	509.474,476 419.212,724	9.886
3	509.474,476 419.212,724	4	509.565,509 419.008,674	223.435
4	509.565,509 419.008,674	5	509.570,918 419.022,476	14.824

Punct început	X / Y	Punct sfârșit	X / Y	Lungime segment (** (m)
5	509.570,918 419.022,476	6	509.574,707 419.030,047	8.466
6	509.574,707 419.030,047	1	509.492,785 419.217,059	204.168

\*\* Lungimile segmentelor sunt determinate în planul de proiecție Stereo 70 și sunt rotunjite la 1 milimetru.

\*\*\* Distanța dintre puncte este formată din segmente cumulate ce sunt mai mici decât valoarea 1 milimetru.





**DATE DESPRE IMOBILUL NR. 3554**

Oficiul de Cadastru și Publicitate Imobiliară ARGES  
Biroul de Cadastru și Publicitate Imobiliară Campulung

**A. Partea I. Descrierea imobilului**

TEREN Necunoscut

Adresa: Loc. Fântânea, Jud. Arges

Nr. Crt	Nr cadastral Nr. topografic	Suprafața* (mp)	Observații / Referințe
A1		4.600	Sector cadastral:38 Teren neimprejmuit;

**B. Partea II. Proprietari și acte**

Inscrieri privitoare la dreptul de proprietate și alte drepturi reale		Referințe
/		
Act Administrativ nr. 82005, din 05/12/1995 emis de CJPSDPAT ARGES;		
B1	Intabulare, drept de PROPRIETATE, dobândit prin Reconstituire, cota actuala 1/1, cota initiala 1/1 1) <b>BRATU MARIA</b> , lipsă CNP 2) <b>BRATU ION</b> , lipsă CNP 3) <b>BRATU CONSTANTIN</b> , lipsă CNP 4) <b>TOMESCU LUCIA</b> , lipsă CNP	A1

**C. Partea III. SARCINI .**

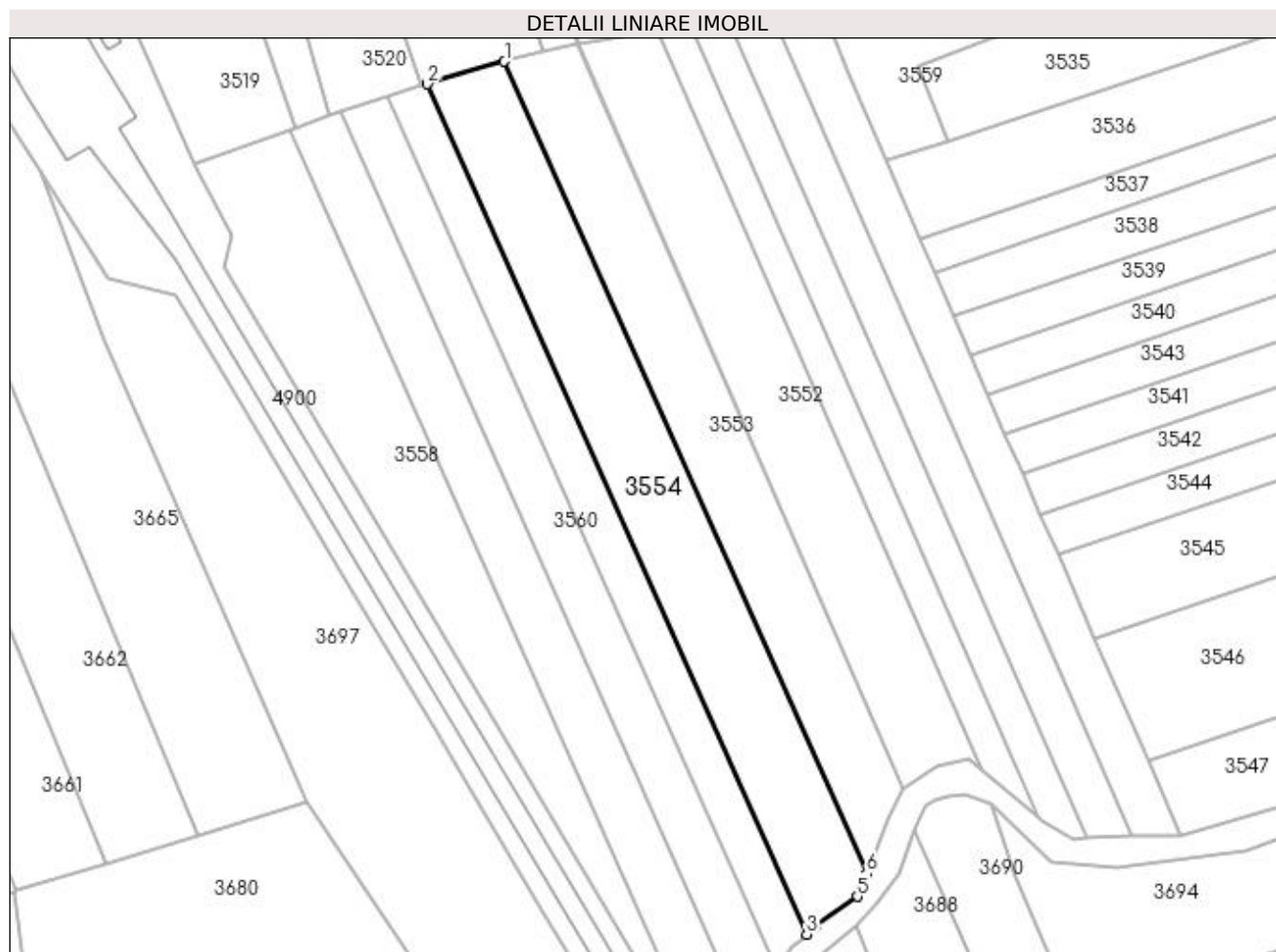
Inscrieri privind dezmembramintele dreptului de proprietate, drepturi reale de garanție și sarcini	Referințe
NU SUNT	

## Anexa Nr. 1 La Partea I

## Teren

Nr cadastral	Suprafața (mp)*	Observații / Referințe
	4.600	

\* Suprafața este determinată în planul de proiecție Stereo 70.



## Date referitoare la teren

Crt	Categorie folosință	Intra vilan	Suprafața (mp)	Tarla	Parcelă	Nr. topo	Observații / Referințe
1	livada	NU	4.460	26	445	-	
2	livada	DA	140	26	444	-	

## Lungime Segmente

1) Valorile lungimilor segmentelor sunt obținute din proiecție în plan.

Punct început	X / Y	Punct sfârșit	X / Y	Lungime segment (** (m)
1	509.474,476 419.212,724	2	509.455,093 419.207,054	20.195
2	509.455,093 419.207,054	3	509.550,397 418.993,43	233.919
3	509.550,397 418.993,43	4	509.552,662 418.995,488	3.06
4	509.552,662 418.995,488	5	509.563,245 419.002,897	12.919

Punct început	X / Y	Punct sfârșit	X / Y	Lungime segment (** (m)
5	509.563,245 419.002,897	6	509.565,509 419.008,674	6.205
6	509.565,509 419.008,674	1	509.474,476 419.212,724	223.435

\*\* Lungimile segmentelor sunt determinate în planul de proiecție Stereo 70 și sunt rotunjite la 1 milimetru.

\*\*\* Distanța dintre puncte este formată din segmente cumulate ce sunt mai mici decât valoarea 1 milimetru.



**DATE DESPRE IMOBILUL NR. 3555**

Oficiul de Cadastru și Publicitate Imobiliară ARGES  
 Biroul de Cadastru și Publicitate Imobiliară Campulung

**A. Partea I. Descrierea imobilului**

TEREN Extravilan

Adresa: Jud. Arges

Nr. Crt	Nr cadastral Nr. topografic	Suprafața* (mp)	Observații / Referințe
A1		2.500	Sector cadastral:38 Teren neimprejmuit;

**B. Partea II. Proprietari și acte**

Inscrieri privitoare la dreptul de proprietate și alte drepturi reale	Referințe
/	
Act Notarial nr. 36/96, din 23/02/1996 emis de NP IONESCU CORNELIA (Titlu de proprietate nr.36363/03.03.1994 eliberat de CJPSDPAT ARGES);	
B1	A1
Intabulare, drept de PROPRIETATE bun propriu , dobandit prin Succesiune, cota actuala 1/1, cota initiala 1/1 1) PÎRȘE MARGARETA	

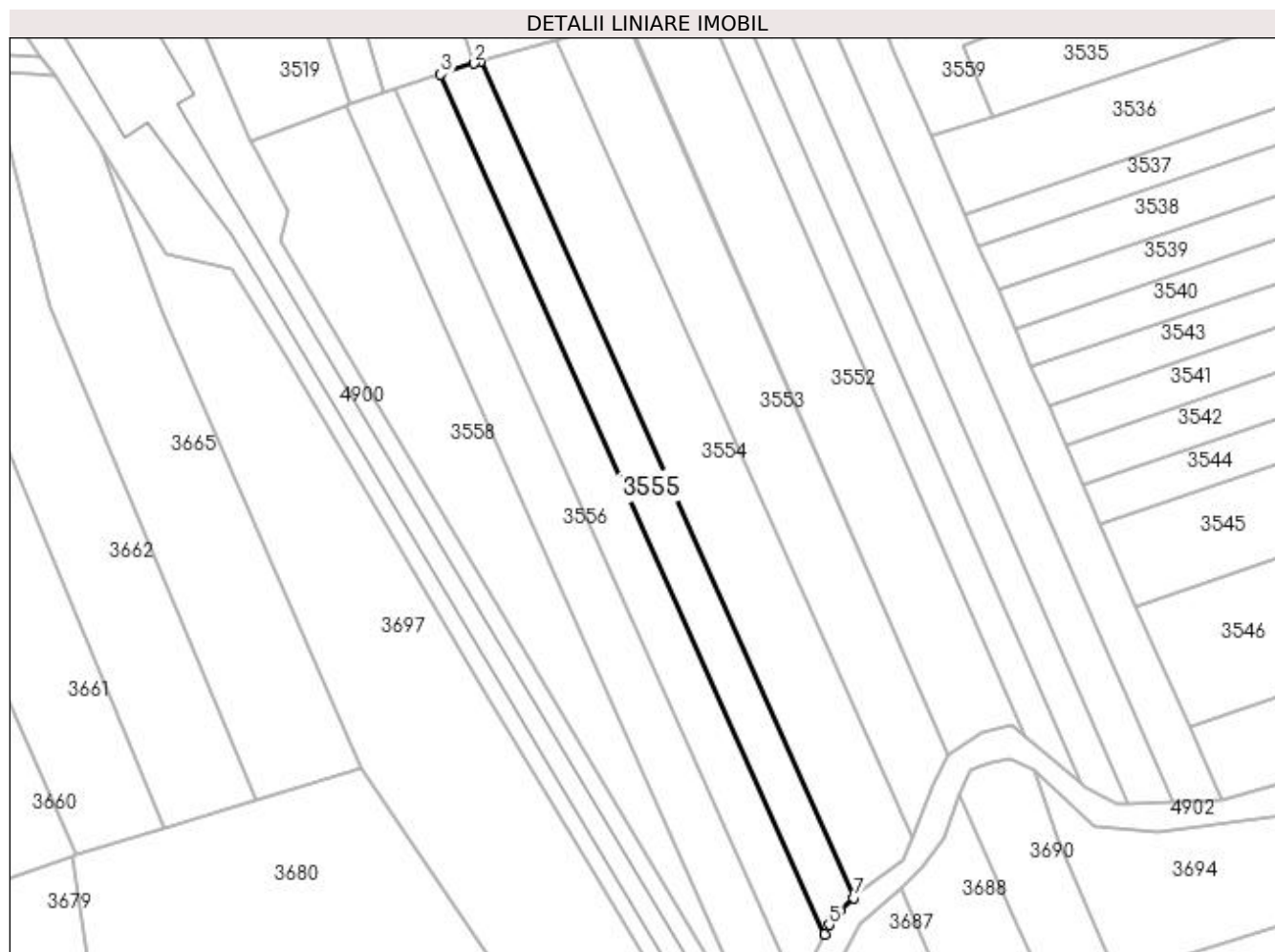
**C. Partea III. SARCINI .**

Inscrieri privind dezmembramintele dreptului de proprietate, drepturi reale de garanție și sarcini	Referințe
NU SUNT	

**Anexa Nr. 1 La Partea I****Teren**

Nr cadastral	Suprafața (mp)*	Observații / Referințe
	2.500	

\* Suprafața este determinată în planul de proiecție Stereo 70.

**Date referitoare la teren**

Crt	Categorie folosință	Intra vilan	Suprafața (mp)	Tarla	Parcelă	Nr. topo	Observații / Referințe
1	livada	NU	2.500	26	445	-	În act se regăsește T28

**Lungime Segmente**

1) Valorile lungimilor segmentelor sunt obținute din proiecție în plan.

Punct început	X / Y	Punct sfârșit	X / Y	Lungime segment (** (m)
1	509.455,093 419.207,054	2	509.453,43 419.206,568	1.733
2	509.453,43 419.206,568	3	509.444,972 419.203,821	8.893
3	509.444,972 419.203,821	4	509.542,989 418.984,114	240.58
4	509.542,989 418.984,114	5	509.544,18 418.986,568	2.728
5	509.544,18 418.986,568	6	509.546,841 418.990,197	4.5

Punct început	X / Y	Punct sfârșit	X / Y	Lungime segment (** (m)
6	509.546,841 418.990,197	7	509.550,397 418.993,43	4.806
7	509.550,397 418.993,43	1	509.455,093 419.207,054	233.919

\*\* Lungimile segmentelor sunt determinate în planul de proiecție Stereo 70 și sunt rotunjite la 1 milimetru.

\*\*\* Distanța dintre puncte este formată din segmente cumulate ce sunt mai mici decât valoarea 1 milimetru.





**DATE DESPRE IMOBILUL NR. 3556**

Oficiul de Cadastru și Publicitate Imobiliară ARGES  
Biroul de Cadastru și Publicitate Imobiliară Campulung

**A. Partea I. Descrierea imobilului**

TEREN Extravilan

Adresa: Jud. Arges

Nr. Crt	Nr cadastral Nr. topografic	Suprafața* (mp)	Observații / Referințe
A1		3.468	Sector cadastral:38 Teren neimprejmuit;

**B. Partea II. Proprietari și acte**

Inscrieri privitoare la dreptul de proprietate și alte drepturi reale		Referințe
/		
Act Normativ nr. 7, din 13/03/1996 emis de PARLAMENT (art. 13 alin. 15);		
B1	Inscrierea provizorie, drept de PROPRIETATE, dobandit prin Lege, cota actuala 1/1, cota initiala 1/1 1) COMUNA VALEA MARE PRAVAT, CIF:5010196	A1

**C. Partea III. SARCINI .**

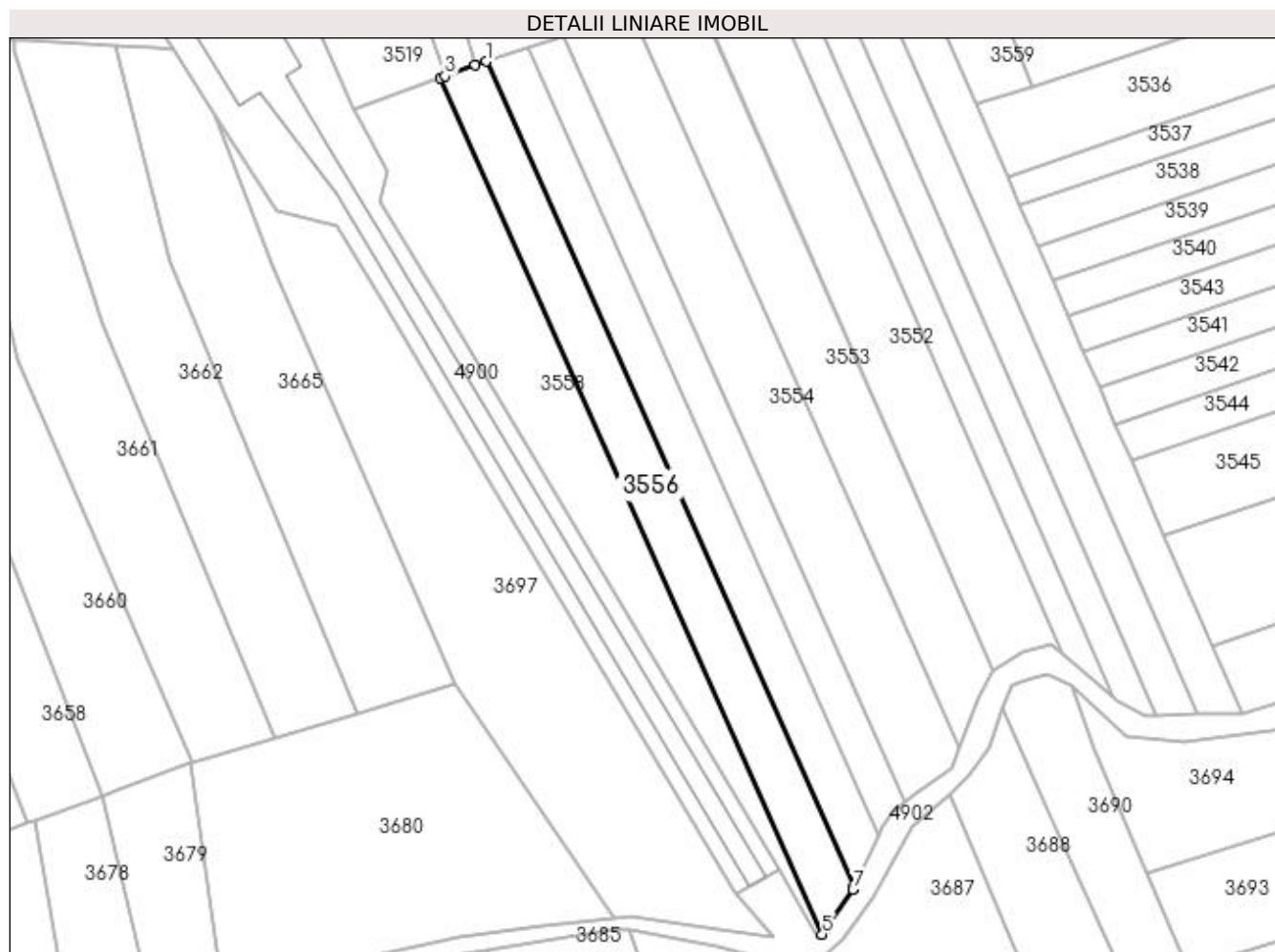
Inscrieri privind dezmembramintele dreptului de proprietate, drepturi reale de garanție și sarcini	Referințe
NU SUNT	

## Anexa Nr. 1 La Partea I

## Teren

Nr cadastral	Suprafața (mp)*	Observații / Referințe
	3.468	

\* Suprafața este determinată în planul de proiecție Stereo 70.



## Date referitoare la teren

Crt	Categorie folosință	Intra vilan	Suprafața (mp)	Tarla	Parcelă	Nr. topo	Observații / Referințe
1	livada	NU	3.468	26	445	-	

## Lungime Segmente

1) Valorile lungimilor segmentelor sunt obținute din proiecție în plan.

Punct început	X / Y	Punct sfârșit	X / Y	Lungime segment (** (m)
1	509.433,325 419.200,037	2	509.430,26 419.199,041	3.223
2	509.430,26 419.199,041	3	509.421,862 419.195,999	8.932
3	509.421,862 419.195,999	4	509.420,565 419.195,529	1.38
4	509.420,565 419.195,529	5	509.527,206 418.956,492	261.746
5	509.527,206 418.956,492	6	509.528,506 418.958,332	2.253

Punct început	X / Y	Punct sfârșit	X / Y	Lungime segment (** (m)
6	509.528,506 418.958,332	7	509.535,754 418.969,094	12.975
7	509.535,754 418.969,094	8	509.536,062 418.969,752	0.727
8	509.536,062 418.969,752	1	509.433,325 419.200,037	252.163

\*\* Lungimile segmentelor sunt determinate în planul de proiecție Stereo 70 și sunt rotunjite la 1 milimetru.

\*\*\* Distanța dintre puncte este formată din segmente cumulate ce sunt mai mici decât valoarea 1 milimetru.



**DATE DESPRE IMOBILUL NR. 3557**

Oficiul de Cadastru și Publicitate Imobiliară ARGES  
Biroul de Cadastru și Publicitate Imobiliară Campulung

**A. Partea I. Descrierea imobilului**

TEREN Necunoscut

Nr. CF vechi:270  
Nr. cadastral vechi:447

Adresa: Loc. Fântânea, Str Fantanea I, Jud. Arges, PCT VALEA MOASTEI

Nr. Crt	Nr cadastral Nr. topografic	Suprafața* (mp)	Observații / Referințe
A1	81659	1.281	Sector cadastral:38 Teren neimprejmuit;

**B. Partea II. Proprietari și acte**

Inscrieri privitoare la dreptul de proprietate și alte drepturi reale		Referințe
<b>10199 / 10/06/2019</b>		
Act Notarial nr. 1135, din 07/06/2019 emis de Zipisi Cornelia;		
B4	Intabulare, drept de PROPRIETATE, dobandit prin Conventie, cota actuala 1/1, cota initiala 1/1 1) SOCIETATEA EXTREM CONSTRUCT ALPIN SRL, CIF:18014653	A1

**C. Partea III. SARCINI .**

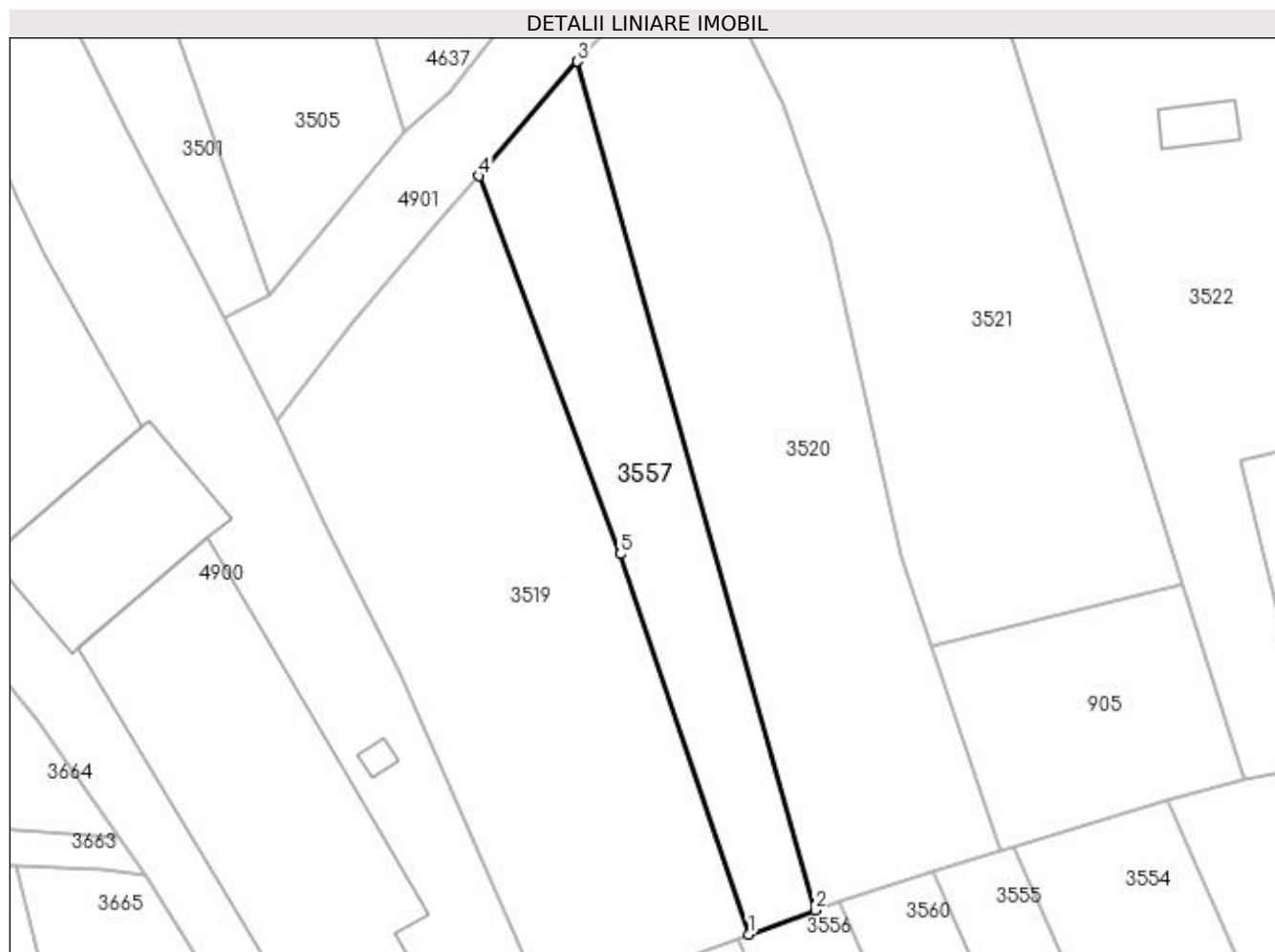
Inscrieri privind dezmembramintele dreptului de proprietate, drepturi reale de garanție și sarcini	Referințe
NU SUNT	

## Anexa Nr. 1 La Partea I

## Teren

Nr cadastral	Suprafața (mp)*	Observații / Referințe
81659	1.281	

\* Suprafața este determinată în planul de proiecție Stereo 70.



## Date referitoare la teren

Crt	Categorie folosință	Intra vilan	Suprafața (mp)	Tarla	Parcelă	Nr. topo	Observații / Referințe
1	livada	DA	495	26	444,445	-	conf PUG
2	faneata	DA	659	26	444	-	
3	livada	NU	127	26	445	-	

## Lungime Segmente

1) Valorile lungimilor segmentelor sunt obținute din proiecție în plan.

Punct început	X / Y	Punct sfârșit	X / Y	Lungime segment (** (m)
1	509.421,862 419.195,999	2	509.430,26 419.199,041	8.932
2	509.430,26 419.199,041	3	509.400,37 419.305,446	110.523
3	509.400,37 419.305,446	4	509.388,019 419.291,086	18.941
4	509.388,019 419.291,086	5	509.405,768 419.243,672	50.627

Punct început	X / Y	Punct sfârşit	X / Y	Lungime segment (** (m)
5	509.405,768 419.243,672	1	509.421,862 419.195,999	50.316

\*\* Lungimile segmentelor sunt determinate în planul de proiecţie Stereo 70 şi sunt rotunjite la 1 milimetru.

\*\*\* Distanţa dintre puncte este formată din segmente cumulate ce sunt mai mici decât valoarea 1 milimetru.





**DATE DESPRE IMOBILUL NR. 3558**

Oficiul de Cadastru și Publicitate Imobiliară ARGES  
Biroul de Cadastru și Publicitate Imobiliară Campulung

**A. Partea I. Descrierea imobilului**

TEREN Extravilan

Adresa: Jud. Arges

Nr. Crt	Nr cadastral Nr. topografic	Suprafața* (mp)	Observații / Referințe
A1		4.247	Sector cadastral:38 Teren neimprejmuit;

**B. Partea II. Proprietari și acte**

Inscrieri privitoare la dreptul de proprietate și alte drepturi reale	Referințe
/	
Act Normativ nr. 7, din 13/03/1996 emis de PARLAMENT (art. 13 alin. 15);	
B1	A1
Inscrierea provizorie, drept de PROPRIETATE, dobandit prin Lege, cota actuala 1/1, cota initiala 1/1 1) COMUNA VALEA MARE PRAVAT, CIF:5010196	

**C. Partea III. SARCINI .**

Inscrieri privind dezmembramintele dreptului de proprietate, drepturi reale de garanție și sarcini	Referințe
NU SUNT	

## Anexa Nr. 1 La Partea I

## Teren

Nr cadastral	Suprafața (mp)*	Observații / Referințe
	4.247	

\* Suprafața este determinată în planul de proiecție Stereo 70.



## Date referitoare la teren

Crt	Categorie folosință	Intra vilan	Suprafața (mp)	Tarla	Parcelă	Nr. topo	Observații / Referințe
1	livada	NU	4.247	26	445	-	

## Lungime Segmente

1) Valorile lungimilor segmentelor sunt obținute din proiecție în plan.

Punct început	X / Y	Punct sfârșit	X / Y	Lungime segment (** (m)
1	509.420,565 419.195,529	2	509.396,522 419.186,82	25.572
2	509.396,522 419.186,82	3	509.397,728 419.184,083	2.991
3	509.397,728 419.184,083	4	509.405,692 419.169,113	16.957
4	509.405,692 419.169,113	5	509.403,876 419.161,013	8.301
5	509.403,876 419.161,013	6	509.424,049 419.127,268	39.315

Punct început	X / Y	Punct sfârșit	X / Y	Lungime segment (** (m)
6	509.424,049 419.127,268	7	509.515,152 418.974,797	177.615
7	509.515,152 418.974,797	8	509.526,167 418.955,02	22.638
8	509.526,167 418.955,02	9	509.527,206 418.956,492	1.802
9	509.527,206 418.956,492	1	509.420,565 419.195,529	261.746

\*\* Lungimile segmentelor sunt determinate în planul de proiecție Stereo 70 și sunt rotunjite la 1 milimetru.

\*\*\* Distanța dintre puncte este formată din segmente cumulate ce sunt mai mici decât valoarea 1 milimetru.



**DATE DESPRE IMOBILUL NR. 3559**

Oficiul de Cadastru și Publicitate Imobiliară ARGES  
Biroul de Cadastru și Publicitate Imobiliară Campulung

**A. Partea I. Descrierea imobilului**

TEREN Necunoscut

Adresa: Loc. Fântâna, Jud. Arges

Nr. Crt	Nr cadastral Nr. topografic	Suprafața* (mp)	Observații / Referințe
A1		2.202	Sector cadastral:38 Teren neimprejmuit;

**B. Partea II. Proprietari și acte**

Inscrieri privitoare la dreptul de proprietate și alte drepturi reale	Referințe
/	
Act Normativ nr. 7, din 13/03/1996 emis de PARLAMENT (art. 13 alin. 15);	
B1	A1
Inscrierea provizorie, drept de PROPRIETATE, dobandit prin Lege, cota actuala 1/1, cota initiala 1/1 1) COMUNA VALEA MARE PRAVAT, CIF:5010196	

**C. Partea III. SARCINI .**

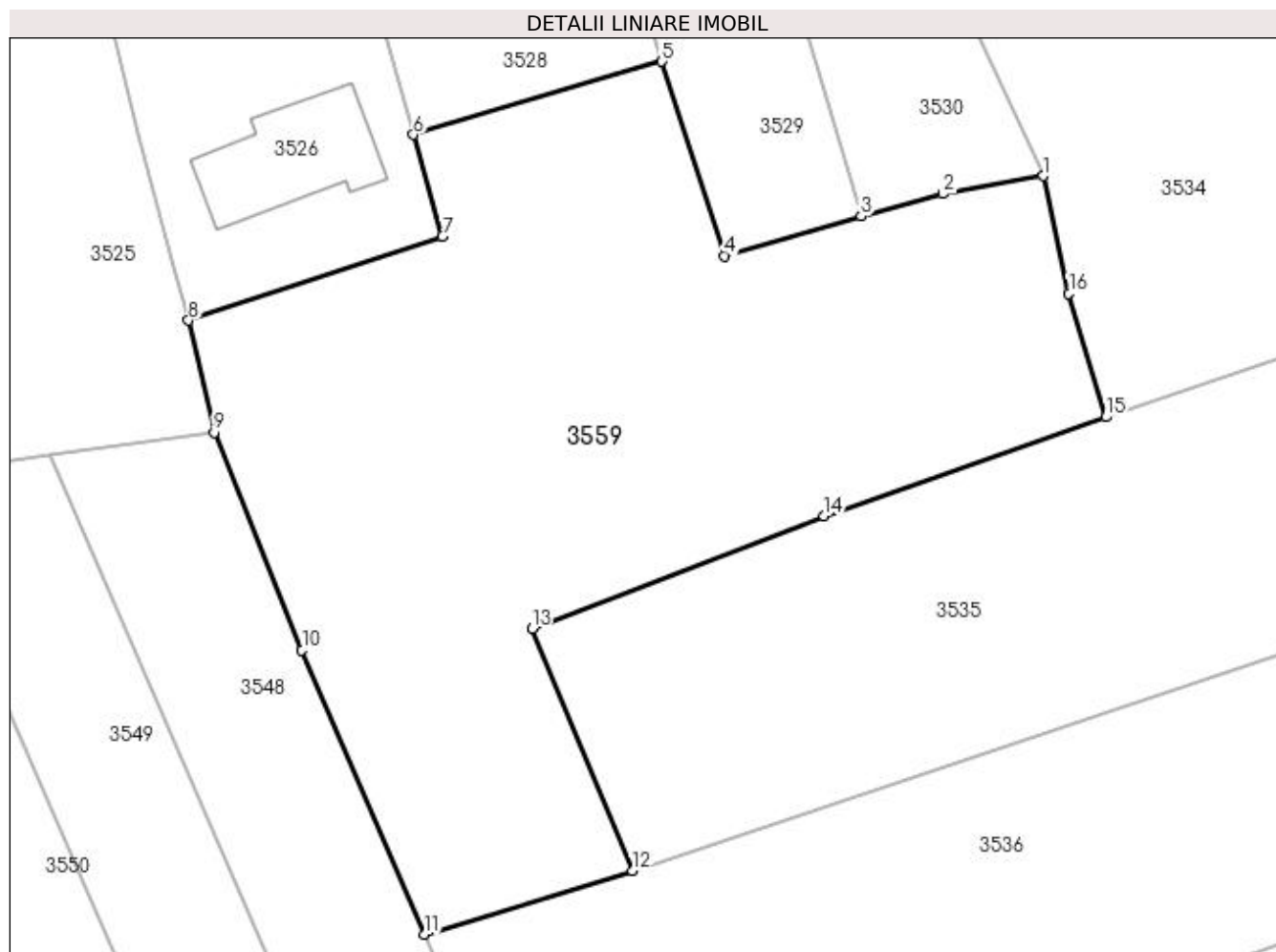
Inscrieri privind dezmembramintele dreptului de proprietate, drepturi reale de garanție și sarcini	Referințe
NU SUNT	

## Anexa Nr. 1 La Partea I

## Teren

Nr cadastral	Suprafața (mp)*	Observații / Referințe
	2.202	

\* Suprafața este determinată în planul de proiecție Stereo 70.



## Date referitoare la teren

Crt	Categorie folosință	Intra vilan	Suprafața (mp)	Tarla	Parcelă	Nr. topo	Observații / Referințe
1	livada	DA	1.125	26	437	-	
2	livada	NU	1.077	26	437,445	-	

## Lungime Segmente

1) Valorile lungimilor segmentelor sunt obținute din proiecție în plan.

Punct început	X / Y	Punct sfârșit	X / Y	Lungime segment (** (m)
1	509.617,425 419.245,796	2	509.609,755 419.244,434	7.79
2	509.609,755 419.244,434	3	509.603,531 419.242,73	6.453
3	509.603,531 419.242,73	4	509.593,145 419.239,703	10.818
4	509.593,145 419.239,703	5	509.588,348 419.254,516	15.57

Punct început	X / Y	Punct sfârșit	X / Y	Lungime segment (** (m)
5	509.588,348 419.254,516	6	509.569,4 419.248,948	19.749
6	509.569,4 419.248,948	7	509.571,618 419.241,201	8.058
7	509.571,618 419.241,201	8	509.552,244 419.234,777	20.411
8	509.552,244 419.234,777	9	509.554,206 419.226,237	8.762
9	509.554,206 419.226,237	10	509.560,905 419.209,67	17.87
10	509.560,905 419.209,67	11	509.570,257 419.187,999	23.603
11	509.570,257 419.187,999	12	509.586,088 419.192,834	16.553
12	509.586,088 419.192,834	13	509.578,425 419.211,28	19.974
13	509.578,425 419.211,28	14	509.600,7 419.219,875	23.876
14	509.600,7 419.219,875	15	509.622,185 419.227,415	22.77
15	509.622,185 419.227,415	16	509.619,368 419.236,842	9.839
16	509.619,368 419.236,842	1	509.617,425 419.245,796	9.162

\*\* Lungimile segmentelor sunt determinate în planul de proiecție Stereo 70 și sunt rotunjite la 1 milimetru.

\*\*\* Distanța dintre puncte este formată din segmente cumulate ce sunt mai mici decât valoarea 1 milimetru.





**DATE DESPRE IMOBILUL NR. 3560**

Oficiul de Cadastru și Publicitate Imobiliară ARGES  
Biroul de Cadastru și Publicitate Imobiliară Campulung

**A. Partea I. Descrierea imobilului**

TEREN Extravilan

Adresa: Jud. Arges

Nr. Crt	Nr cadastral Nr. topografic	Suprafața* (mp)	Observații / Referințe
A1		3.000	Sector cadastral:38 Teren neimprejmuit;

**B. Partea II. Proprietari și acte**

Inscrieri privitoare la dreptul de proprietate și alte drepturi reale	Referințe
/	
Act Administrativ nr. 43334, din 05/05/1994 emis de CJPSDPAT ARGES;	
B1	A1
Intabulare, drept de PROPRIETATE, dobandit prin Reconstituire, cota actuala 1/1, cota initiala 1/1	
1) RĂCĂȘAN CONSTANTIN, lipsă CNP	

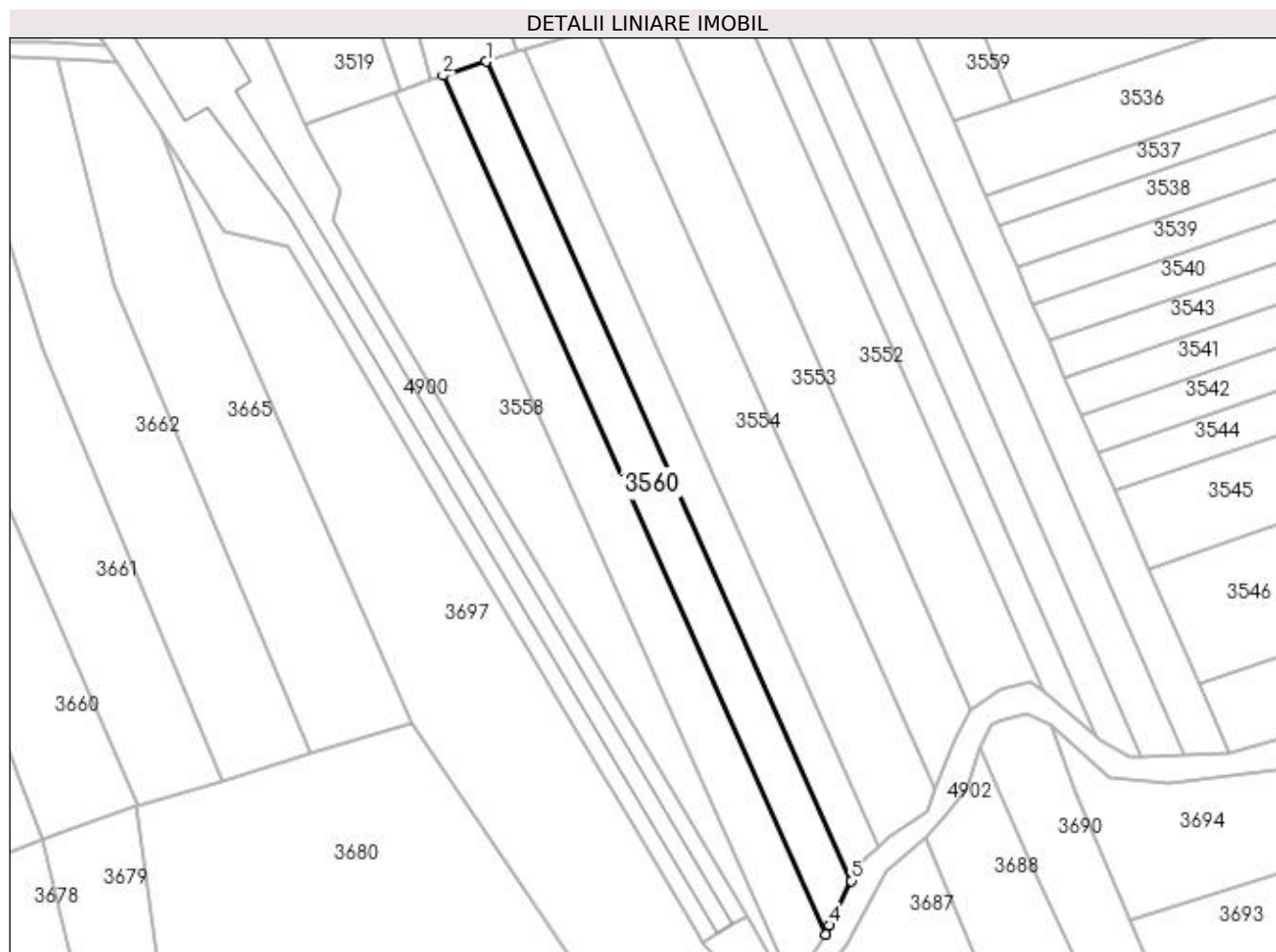
**C. Partea III. SARCINI .**

Inscrieri privind dezmembramintele dreptului de proprietate, drepturi reale de garanție și sarcini	Referințe
NU SUNT	

**Anexa Nr. 1 La Partea I****Teren**

Nr cadastral	Suprafața (mp)*	Observații / Referințe
	3.000	

\* Suprafața este determinată în planul de proiecție Stereo 70.

**Date referitoare la teren**

Crt	Categorie folosință	Intravilan	Suprafața (mp)	Tarla	Parcelă	Nr. topo	Observații / Referințe
1	livada	NU	3.000	26	445	-	

**Lungime Segmente**

1) Valorile lungimilor segmentelor sunt obținute din proiecție în plan.

Punct început	X / Y	Punct sfârșit	X / Y	Lungime segment (** (m)
1	509.444,972 419.203,821	2	509.433,325 419.200,037	12.246
2	509.433,325 419.200,037	3	509.536,062 418.969,752	252.163
3	509.536,062 418.969,752	4	509.537,194 418.972,172	2.672
4	509.537,194 418.972,172	5	509.542,989 418.984,114	13.274
5	509.542,989 418.984,114	1	509.444,972 419.203,821	240.58

**\*\* Lungimile segmentelor sunt determinate în planul de proiecţie Stereo 70 şi sunt rotunjite la 1 milimetru.**

**\*\*\* Distanţa dintre puncte este formată din segmente cumulate ce sunt mai mici decât valoarea 1 milimetru.**



**DATE DESPRE IMOBILUL NR. 3561**

Oficiul de Cadastru și Publicitate Imobiliară ARGES  
Biroul de Cadastru și Publicitate Imobiliară Campulung

**A. Partea I. Descrierea imobilului**

TEREN Intravilan

Adresa: Loc. Bilcesti, Jud. Arges, Punctul,,Acasa'

Nr. Crt	Nr cadastral Nr. topografic	Suprafața* (mp)	Observații / Referințe
A1	80485	Din acte: 1.367 Masurata: 1.384	Sector cadastral:39 Teren imprejmuit;

**Construcții**

Crt	Nr cadastral Nr. topografic	Adresa	Observații / Referințe
A1.1	80485-C1	Loc. Bilcesti, Jud. Arges, Punctul,,Acasa'	Nr. niveluri:2; S. construita la sol:117 mp; S. construita desfasurata:180 mp;
A1.2	80485-C2	Loc. Bilcesti, Jud. Arges, Punctul,,Acasa'	Nr. niveluri:1; S. construita la sol:36 mp; S. construita desfasurata:36 mp;

**B. Partea II. Proprietari și acte**

Inscrieri privitoare la dreptul de proprietate și alte drepturi reale		Referințe
<b>1547 / 31/01/2019</b>		
Act Notarial nr. 217, din 23/01/2019 emis de Simion Aurelia Maria;		
B4	Intabulare, drept de PROPRIETATE-bun propriu, dobandit prin Conventie, cota actuala 1/1, cota initiala 1/1 1) MĂLUREANU MARIA	A1, A1.1, A1.2

**C. Partea III. SARCINI**

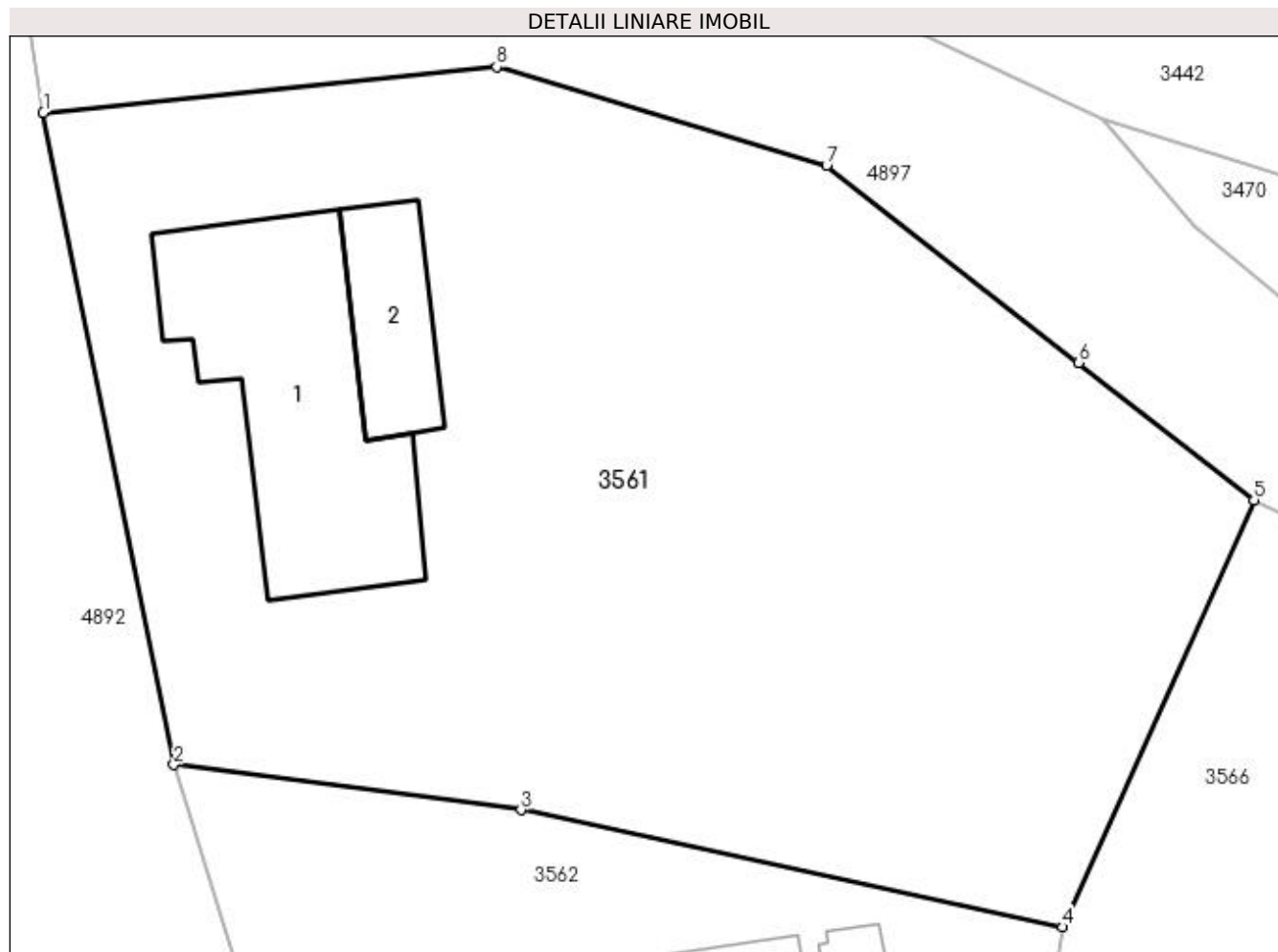
Inscrieri privind dezmembramintele dreptului de proprietate, drepturi reale de garanție și sarcini		Referințe
<b>1547 / 31/01/2019</b>		
Act Notarial nr. 217, din 23/01/2019 emis de Simion Aurelia Maria;		
C1	Intabulare, drept de IPOTECA LEGALA, Valoare:0 În vederea garantării executării obligației de întreținere și îngrijire în favoarea 1) MILEA MARIA 2) MILEA ION	A1, A1.1, A1.2

## Anexa Nr. 1 La Partea I

## Teren

Nr cadastral	Suprafața (mp)*	Observații / Referințe
80485	Din acte: 1.367 Masurata: 1.384	

\* Suprafața este determinată în planul de proiecție Stereo 70.



## Date referitoare la teren

Crt	Categorie folosință	Intra vilan	Suprafața (mp)	Tarla	Parcelă	Nr. topo	Observații / Referințe
1	curți constructii	DA	420	4	192,193	-	
2	faneata	DA	964	4	192,193	-	

## Date referitoare la construcții

Crt	Număr	Destinație construcție	Supraf. (mp)	Situație juridică	Observații / Referințe
A1.1	80485-C1	construcții de locuințe	117	Cu acte	Nr. niveluri:2; S. construita la sol:117 mp; S. construita desfasurata:180 mp;
A1.2	80485-C2	construcții anexa	36	Cu acte	Nr. niveluri:1; S. construita la sol:36 mp; S. construita desfasurata:36 mp;

## Lungime Segmente

1) Valorile lungimilor segmentelor sunt obținute din proiecție în plan.

Punct început	X / Y	Punct sfârșit	X / Y	Lungime segment (** (m)
1	508.449,386 419.345,375	2	508.455,13 419.316,704	29.241
2	508.455,13 419.316,704	3	508.470,39 419.314,727	15.388

Punct început	X / Y	Punct sfârşit	X / Y	Lungime segment (** (m)
3	508.470,39 419.314,727	4	508.494,205 419.309,571	24.367
4	508.494,205 419.309,571	5	508.502,614 419.328,353	20.579
5	508.502,614 419.328,353	6	508.494,916 419.334,384	9.779
6	508.494,916 419.334,384	7	508.483,822 419.343,038	14.07
7	508.483,822 419.343,038	8	508.469,318 419.347,385	15.141
8	508.469,318 419.347,385	1	508.449,386 419.345,375	20.033

\*\* Lungimile segmentelor sunt determinate în planul de proiecţie Stereo 70 şi sunt rotunjite la 1 milimetru.

\*\*\* Distanţa dintre puncte este formată din segmente cumulate ce sunt mai mici decât valoarea 1 milimetru.





**DATE DESPRE IMOBILUL NR. 3562**

Oficiul de Cadastru și Publicitate Imobiliară ARGES  
Biroul de Cadastru și Publicitate Imobiliară Campulung

**A. Partea I. Descrierea imobilului**

TEREN Intravilan

Adresa: Loc. Bilcești, Nr. 72, Jud. Argeș

Nr. Crt	Nr cadastral Nr. topografic	Suprafața* (mp)	Observații / Referințe
A1		853	Sector cadastral:39 Teren neimprijmit;

**Construcții**

Crt	Nr cadastral Nr. topografic	Adresa	Observații / Referințe
A1.1		Loc. Bilcești, Nr. 72, Jud. Argeș	Nr. niveluri:1; S. construita la sol:164 mp; S. construita desfasurata:164 mp;
A1.2		Loc. Bilcești, Nr. 72, Jud. Argeș	Nr. niveluri:1; S. construita la sol:16 mp; S. construita desfasurata:16 mp;
A1.3		Loc. Bilcești, Nr. 72, Jud. Argeș	Nr. niveluri:1; S. construita la sol:13 mp; S. construita desfasurata:13 mp;

**B. Partea II. Proprietari și acte**

Inscrieri privitoare la dreptul de proprietate și alte drepturi reale		Referințe
/		
Act Normativ nr. 7, din 13/03/1996 emis de PARLAMENT (art. 13 alin. 15 );		
B1	Inscrierea provizorie, drept de PROPRIETATE, dobandit prin Lege, cota actuala 1/1, cota initiala 1/1 1) <b>COMUNA VALEA MARE PRAVĂȚ</b> , CIF:5010196	A1
Act Normativ nr. 7, din 13/03/1996 emis de PARLAMENT (art. 12 alin. 16 );		
B3	Intabulare, drept de PROPRIETATE, dobandit prin Construire, cota actuala 1/1, cota initiala 1/1 1) <b>TAMAȘ ION</b> , lipsă CNP	A1.1, A1.2, A1.3

**C. Partea III. SARCINI .**

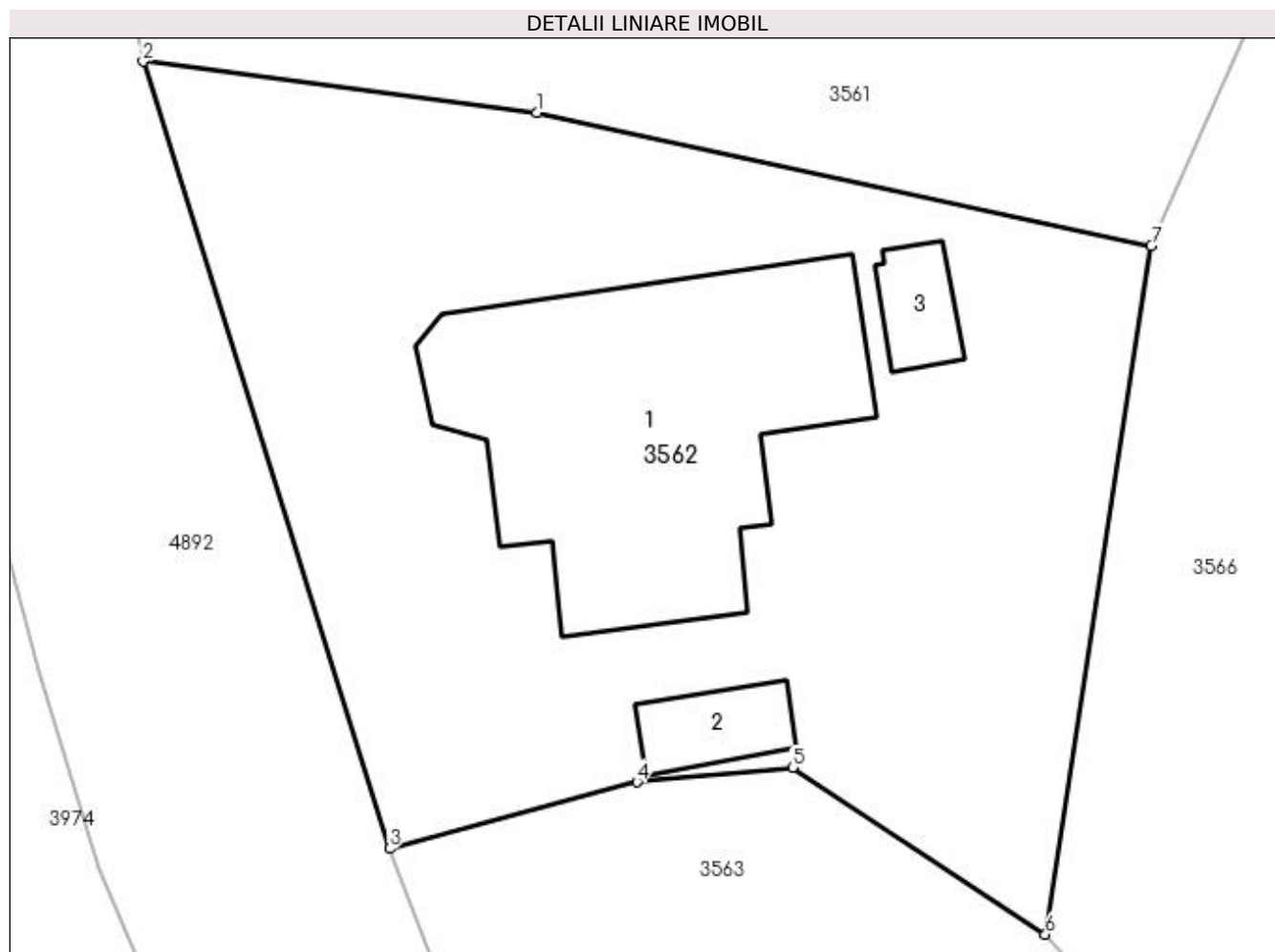
Inscrieri privind dezmembramintele dreptului de proprietate, drepturi reale de garanție și sarcini	Referințe
NU SUNT	

## Anexa Nr. 1 La Partea I

## Teren

Nr cadastral	Suprafața (mp)*	Observații / Referințe
	853	

\* Suprafața este determinată în planul de proiecție Stereo 70.



## Date referitoare la teren

Crt	Categorie folosință	Intra vilan	Suprafața (mp)	Tarla	Parcelă	Nr. topo	Observații / Referințe
1	curți constructii	DA	853	4	194,195	-	

## Date referitoare la construcții

Crt	Număr	Destinație construcție	Supraf. (mp)	Situație juridică	Observații / Referințe
A1.1		construcții de locuințe	164	Cu acte	Nr. niveluri:1; S. construita la sol:164 mp; S. construita desfasurata:164 mp;
A1.2		construcții anexa	16	Cu acte	Nr. niveluri:1; S. construita la sol:16 mp; S. construita desfasurata:16 mp;
A1.3		construcții anexa	13	Cu acte	Nr. niveluri:1; S. construita la sol:13 mp; S. construita desfasurata:13 mp;

## Lungime Segmente

1) Valorile lungimilor segmentelor sunt obținute din proiecție în plan.

Punct început	X / Y	Punct sfârșit	X / Y	Lungime segment (** (m)
1	508.470,39 419.314,727	2	508.455,13 419.316,704	15.388
2	508.455,13 419.316,704	3	508.464,687 419.286,207	31.959

Punct început	X / Y	Punct sfârșit	X / Y	Lungime segment (** (m)
3	508.464,687 419.286,207	4	508.474,271 419.288,787	9.925
4	508.474,271 419.288,787	5	508.480,309 419.289,346	6.064
5	508.480,309 419.289,346	6	508.490,109 419.282,883	11.739
6	508.490,109 419.282,883	7	508.494,205 419.309,571	27.0
7	508.494,205 419.309,571	1	508.470,39 419.314,727	24.367

\*\* Lungimile segmentelor sunt determinate în planul de proiecție Stereo 70 și sunt rotunjite la 1 milimetru.

\*\*\* Distanța dintre puncte este formată din segmente cumulate ce sunt mai mici decât valoarea 1 milimetru.



**DATE DESPRE IMOBILUL NR. 3563**

Oficiul de Cadastru și Publicitate Imobiliară ARGES  
Biroul de Cadastru și Publicitate Imobiliară Campulung

**A. Partea I. Descrierea imobilului**

TEREN Intravilan

Adresa: Loc. Bilcesti, Jud. Arges, PCT"BILCESTI"

Nr. Crt	Nr cadastral Nr. topografic	Suprafața* (mp)	Observații / Referințe
A1	80611	Din acte: 534 Masurata: 573	Sector cadastral:39 Teren imprejmuit;

**B. Partea II. Proprietari și acte**

Inscrieri privitoare la dreptul de proprietate și alte drepturi reale		Referințe
<b>3803 / 22/03/2012</b>		
Act Notarial nr. 270, din 21/03/2012 emis de TULUCA FILOFTEIA;		
B2	Intabulare, drept de PROPRIETATE, dobandit prin Conventie, cota actuala 1/1, cota initiala 1/1 1) ZĂRNESCU OVIDIU VISARION, necasatorit	A1
/		
Act Normativ nr. 7, din 13/03/1996 emis de PARLAMENT (art. 12 alin. 16);		
B2	Se radiază construcția C1 cu o suprafața de 35 mp, înscrisă prin încheierea nr.3803/22.03.2012, conform realității din teren	A1

**C. Partea III. SARCINI .**

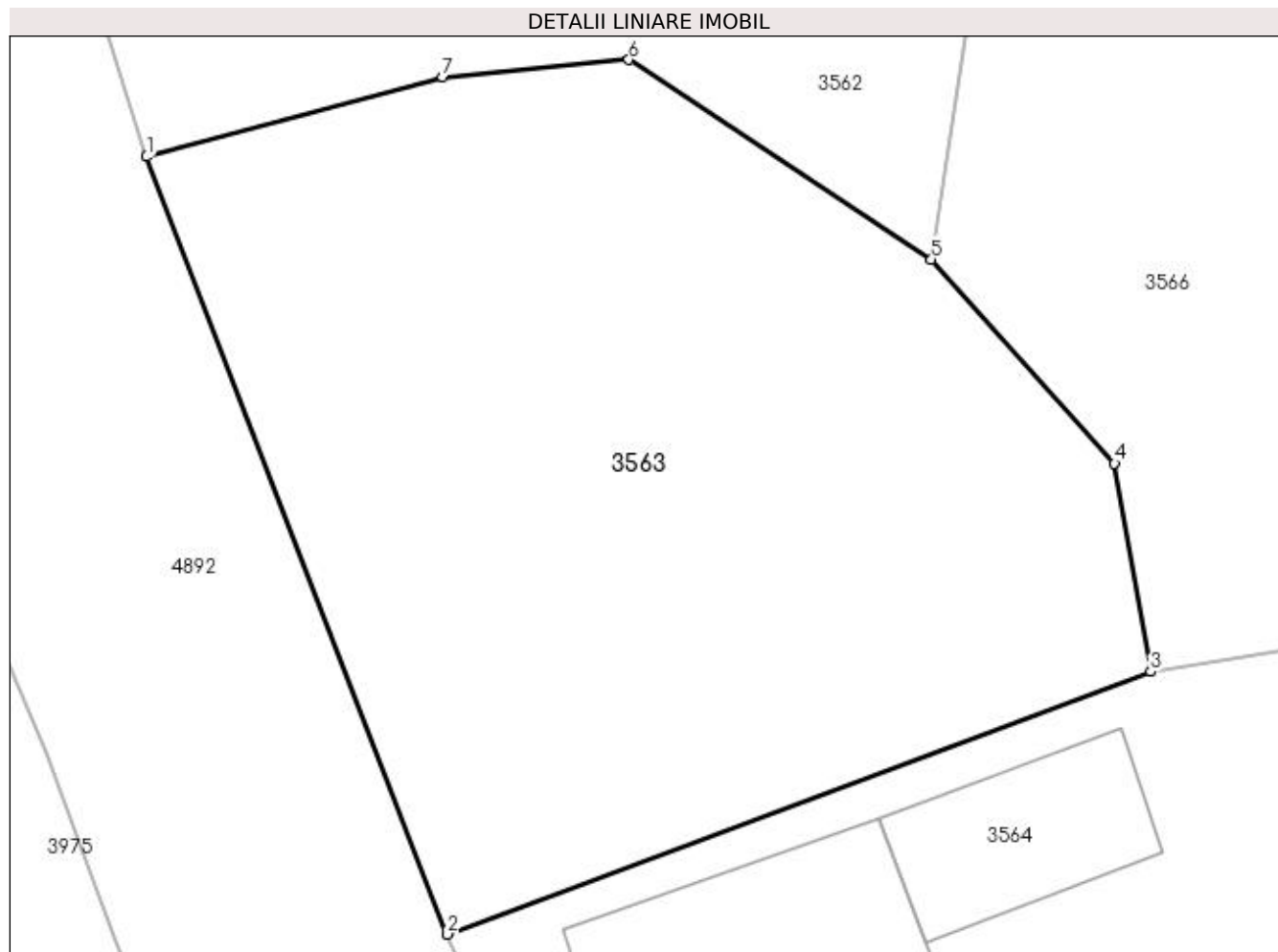
Inscrieri privind dezmembramintele dreptului de proprietate, drepturi reale de garanție și sarcini	Referințe
NU SUNT	

## Anexa Nr. 1 La Partea I

## Teren

Nr cadastral	Suprafața (mp)*	Observații / Referințe
80611	Din acte: 534 Masurata: 573	

\* Suprafața este determinată în planul de proiecție Stereo 70.



## Date referitoare la teren

Crt	Categorie folosință	Intra vilan	Suprafața (mp)	Tarla	Parcelă	Nr. topo	Observații / Referințe
1	curți constructii	DA	573	4	197	-	

## Lungime Segmente

1) Valorile lungimilor segmentelor sunt obținute din proiecție în plan.

Punct început	X / Y	Punct sfârșit	X / Y	Lungime segment (** (m)
1	508.464,687 419.286,207	2	508.474,433 419.261,019	27.008
2	508.474,433 419.261,019	3	508.497,211 419.269,531	24.316
3	508.497,211 419.269,531	4	508.496,044 419.276,269	6.838
4	508.496,044 419.276,269	5	508.490,109 419.282,883	8.886
5	508.490,109 419.282,883	6	508.480,309 419.289,346	11.739

Punct început	X / Y	Punct sfârșit	X / Y	Lungime segment (** (m)
6	508.480,309 419.289,346	7	508.474,271 419.288,787	6.064
7	508.474,271 419.288,787	1	508.464,687 419.286,207	9.925

\*\* Lungimile segmentelor sunt determinate în planul de proiecție Stereo 70 și sunt rotunjite la 1 milimetru.

\*\*\* Distanța dintre puncte este formată din segmente cumulate ce sunt mai mici decât valoarea 1 milimetru.





**DATE DESPRE IMOBILUL NR. 3564**

Oficiul de Cadastru și Publicitate Imobiliară ARGES  
Biroul de Cadastru și Publicitate Imobiliară Campulung

**A. Partea I. Descrierea imobilului**

TEREN Intravilan

Nr. CF vechi:322

Nr. cadastral vechi:556

Adresa: Loc. Bilcesti, Jud. Arges, pct Acasa

Nr. Crt	Nr cadastral Nr. topografic	Suprafața* (mp)	Observații / Referințe
A1	81797	Din acte: 704 Masurata: 690	Sector cadastral:39 Teren neimprejmuit;

**Construcții**

Crt	Nr cadastral Nr. topografic	Adresa	Observații / Referințe
A1.1	81797-C1	Loc. Bilcesti, Jud. Arges, pct Acasa	Nr. niveluri:2; S. construita la sol:83 mp; S. construita desfasurata:166 mp; P+M
A1.2	81797-C2	Loc. Bilcesti, Jud. Arges, pct Acasa	Nr. niveluri:1; S. construita la sol:35 mp; S. construita desfasurata:35 mp; TIP P
A1.3	81797-C3	Loc. Bilcesti, Jud. Arges, pct Acasa	Nr. niveluri:1; S. construita la sol:90 mp; S. construita desfasurata:90 mp; TIP P;se rectifica cf.art.12,alin.16 (Legea7/1996)
A1.4	81797-C4	Loc. Bilcesti, Jud. Arges, pct Acasa	Nr. niveluri:1; S. construita la sol:11 mp; S. construita desfasurata:11 mp; TIP P
A1.5	81797-C5	Loc. Bilcesti, Jud. Arges, pct Acasa	Nr. niveluri:1; S. construita la sol:5 mp; S. construita desfasurata:5 mp;

**B. Partea II. Proprietari și acte**

Inscrieri privitoare la dreptul de proprietate și alte drepturi reale		Referințe
<b>19167 / 08/09/2022</b>		
Act Notarial nr. 3473, din 02/09/2022 emis de Simion Aurelia Maria;		
B5	Intabulare, drept de PROPRIETATE-bun propriu, dobandit prin Conventie, cota actuala 1/1, cota initiala 1/1 1) <b>NEGRU GABRIEL-MIHĂIȚĂ</b>	A1, A1.1, A1.2, A1.3, A1.4, A1.5

**C. Partea III. SARCINI .**

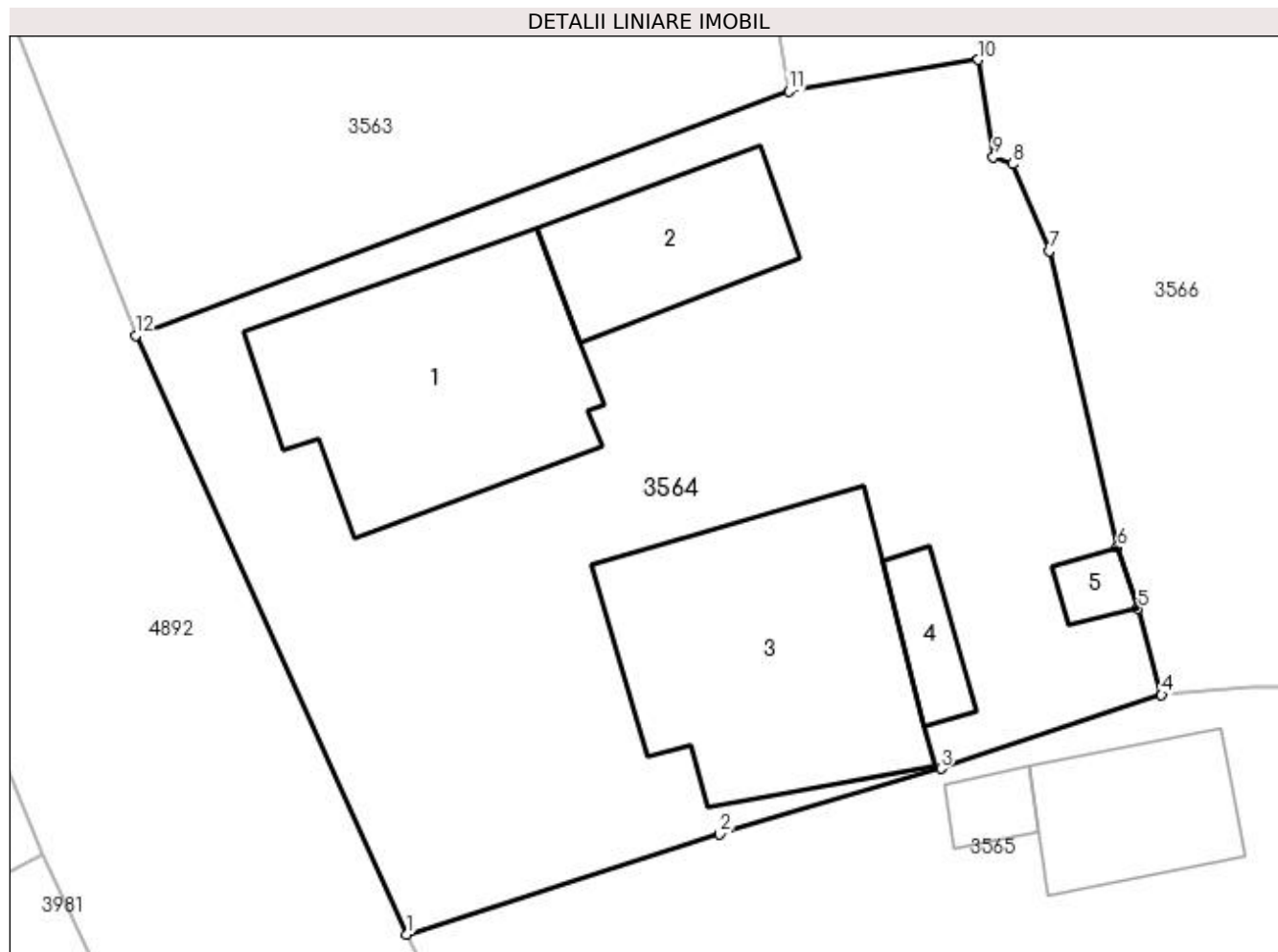
Inscrieri privind dezmembramintele dreptului de proprietate, drepturi reale de garanție și sarcini	Referințe
NU SUNT	

## Anexa Nr. 1 La Partea I

## Teren

Nr cadastral	Suprafața (mp)*	Observații / Referințe
81797	Din acte: 704 Masurata: 690	

\* Suprafața este determinată în planul de proiecție Stereo 70.



## Date referitoare la teren

Crt	Categorie folosință	Intra vilan	Suprafața (mp)	Tarla	Parcelă	Nr. topo	Observații / Referințe
1	curți constructii	DA	400	4	198,211	-	
2	faneata	DA	290	4	198,211	-	

## Date referitoare la construcții

Crt	Număr	Destinație construcție	Supraf. (mp)	Situație juridică	Observații / Referințe
A1.1	81797-C1	construcții de locuințe	83	Cu acte	Nr. niveluri:2; S. construita la sol:83 mp; S. construita desfasurata:166 mp; P+M
A1.2	81797-C2	construcții anexa	35	Cu acte	Nr. niveluri:1; S. construita la sol:35 mp; S. construita desfasurata:35 mp; TIP P
A1.3	81797-C3	construcții de locuințe	Din acte: 150 Masurata: 90	Cu acte	Nr. niveluri:1; S. construita la sol:90 mp; S. construita desfasurata:90 mp; TIP P;se rectifica cf.art.12,alin.16(Legea7/1996)
A1.4	81797-C4	construcții anexa	11	Cu acte	Nr. niveluri:1; S. construita la sol:11 mp; S. construita desfasurata:11 mp; TIP P
A1.5	81797-C5	construcții anexa	5	Cu acte	Nr. niveluri:1; S. construita la sol:5 mp; S. construita desfasurata:5 mp;

**Lungime Segmente**

1) Valorile lungimilor segmentelor sunt obţinute din proiecţie în plan.

Punct început	X / Y	Punct sfârşit	X / Y	Lungime segment (** (m)
1	508.483,9 419.240,135	2	508.494,809 419.243,626	11.454
2	508.494,809 419.243,626	3	508.502,524 419.245,914	8.047
3	508.502,524 419.245,914	4	508.510,218 419.248,493	8.115
4	508.510,218 419.248,493	5	508.509,391 419.251,49	3.109
5	508.509,391 419.251,49	6	508.508,677 419.253,627	2.253
6	508.508,677 419.253,627	7	508.506,291 419.263,956	10.601
7	508.506,291 419.263,956	8	508.505,016 419.266,995	3.296
8	508.505,016 419.266,995	9	508.504,351 419.267,229	0.705
9	508.504,351 419.267,229	10	508.503,817 419.270,631	3.444
10	508.503,817 419.270,631	11	508.497,211 419.269,531	6.697
11	508.497,211 419.269,531	12	508.474,433 419.261,019	24.316
12	508.474,433 419.261,019	1	508.483,9 419.240,135	22.93

\*\* Lungimile segmentelor sunt determinate în planul de proiecţie Stereo 70 şi sunt rotunjite la 1 milimetru.

\*\*\* Distanţa dintre puncte este formată din segmente cumulate ce sunt mai mici decât valoarea 1 milimetru.



**DATE DESPRE IMOBILUL NR. 3565**

Oficiul de Cadastru și Publicitate Imobiliară ARGES  
Biroul de Cadastru și Publicitate Imobiliară Campulung

**A. Partea I. Descrierea imobilului**

TEREN Intravilan

Adresa: Loc. Bilcesti, Nr. 70, Jud. Arges

Nr. Crt	Nr cadastral Nr. topografic	Suprafața* (mp)	Observații / Referințe
A1		Din acte: 1.000 Masurata: 886	Sector cadastral:39 Teren imprejmuit;

**Construcții**

Crt	Nr cadastral Nr. topografic	Adresa	Observații / Referințe
A1.1		Loc. Bilcesti, Nr. 70, Jud. Arges	Nr. niveluri:1; S. construita la sol:76 mp; S. construita desfasurata:76 mp;
A1.2		Loc. Bilcesti, Nr. 70, Jud. Arges	Nr. niveluri:1; S. construita la sol:31 mp; S. construita desfasurata:31 mp;
A1.3		Loc. Bilcesti, Nr. 70, Jud. Arges	Nr. niveluri:1; S. construita la sol:7 mp; S. construita desfasurata:7 mp;

**B. Partea II. Proprietari și acte**

Inscrieri privitoare la dreptul de proprietate și alte drepturi reale		Referințe
/		
Act Administrativ nr. 27740, din 20/10/1993 emis de CJPSDPAT ARGES;		
B1	Intabulare, drept de PROPRIETATE, dobandit prin Constituire, cota actuala 1/1, cota initiala 1/1 1) RUCĂREANU GHEORGHE, lipsă CNP	A1
Act Normativ nr. 7, din 13/03/1996 emis de PARLAMENT (art. 12 alin. 16 );		
B2	Intabulare, drept de PROPRIETATE, dobandit prin Construire, cota actuala 1/1, cota initiala 1/1 1) RUCĂREANU GHEORGHE, lipsă CNP	A1.1, A1.2, A1.3

**C. Partea III. SARCINI .**

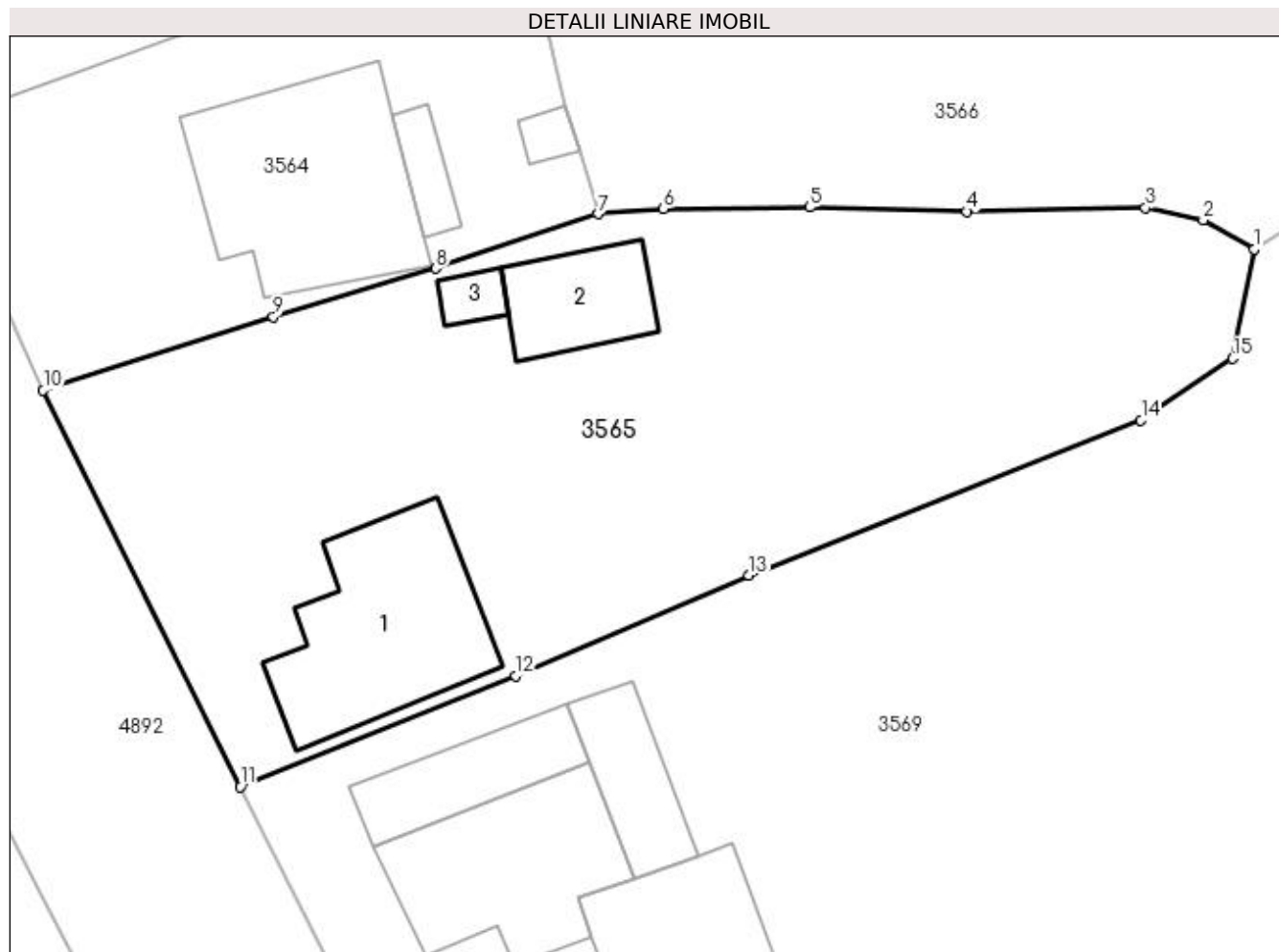
Inscrieri privind dezmembramintele dreptului de proprietate, drepturi reale de garanție și sarcini	Referințe
NU SUNT	

## Anexa Nr. 1 La Partea I

## Teren

Nr cadastral	Suprafața (mp)*	Observații / Referințe
	Din acte: 1.000 Masurata: 886	

\* Suprafața este determinată în planul de proiecție Stereo 70.



## Date referitoare la teren

Crt	Categorie folosință	Intra vilan	Suprafața (mp)	Tarla	Parcelă	Nr. topo	Observații / Referințe
1	curți constructii	DA	551	4	212	-	
2	faneata	DA	335	4	206,210	-	

## Date referitoare la construcții

Crt	Număr	Destinație construcție	Supraf. (mp)	Situație juridică	Observații / Referințe
A1.1		construcții de locuințe	76	Cu acte	Nr. niveluri:1; S. construita la sol:76 mp; S. construita desfasurata:76 mp;
A1.2		construcții anexa	31	Cu acte	Nr. niveluri:1; S. construita la sol:31 mp; S. construita desfasurata:31 mp;
A1.3		construcții anexa	7	Cu acte	Nr. niveluri:1; S. construita la sol:7 mp; S. construita desfasurata:7 mp;

## Lungime Segmente

1) Valorile lungimilor segmentelor sunt obținute din proiecție în plan.

Punct început	X / Y	Punct sfârșit	X / Y	Lungime segment (** (m)
1	508.541,325 419.246,836	2	508.538,923 419.248,196	2.76

Punct început	X / Y	Punct sfârșit	X / Y	Lungime segment (** (m)
2	508.538,923 419.248,196	3	508.536,17 419.248,796	2.818
3	508.536,17 419.248,796	4	508.527,706 419.248,609	8.466
4	508.527,706 419.248,609	5	508.520,237 419.248,807	7.472
5	508.520,237 419.248,807	6	508.513,313 419.248,741	6.924
6	508.513,313 419.248,741	7	508.510,218 419.248,493	3.105
7	508.510,218 419.248,493	8	508.502,524 419.245,914	8.115
8	508.502,524 419.245,914	9	508.494,809 419.243,626	8.047
9	508.494,809 419.243,626	10	508.483,9 419.240,135	11.454
10	508.483,9 419.240,135	11	508.493,235 419.221,341	20.985
11	508.493,235 419.221,341	12	508.506,307 419.226,589	14.086
12	508.506,307 419.226,589	13	508.517,379 419.231,345	12.05
13	508.517,379 419.231,345	14	508.535,962 419.238,715	19.991
14	508.535,962 419.238,715	15	508.540,307 419.241,644	5.24
15	508.540,307 419.241,644	1	508.541,325 419.246,836	5.291

\*\* Lungimile segmentelor sunt determinate în planul de proiecție Stereo 70 și sunt rotunjite la 1 milimetru.

\*\*\* Distanța dintre puncte este formată din segmente cumulate ce sunt mai mici decât valoarea 1 milimetru.





**DATE DESPRE IMOBILUL NR. 3566**

Oficiul de Cadastru și Publicitate Imobiliară ARGES  
Biroul de Cadastru și Publicitate Imobiliară Campulung

**A. Partea I. Descrierea imobilului**

TEREN Intravilan

Adresa: Loc. Bilcesti, Jud. Arges

Nr. Crt	Nr cadastral Nr. topografic	Suprafața* (mp)	Observații / Referințe
A1		Din acte: 8.600 Masurata: 8.632	Sector cadastral:39 Teren imprejmuit;

**Construcții**

Crt	Nr cadastral Nr. topografic	Adresa	Observații / Referințe
A1.1		Loc. Bilcesti, Jud. Arges	Nr. niveluri:1; S. construita la sol:105 mp; S. construita desfasurata:105 mp;

**B. Partea II. Proprietari și acte**

Inscrieri privitoare la dreptul de proprietate și alte drepturi reale		Referințe
/		
Act Administrativ nr. 27737, din 20/10/1993 emis de CJPSDPAT ARGES;		
B1	Intabulare, drept de PROPRIETATE, dobandit prin Reconstituire, cota actuala 1/1, cota initiala 1/1 1) PÎRPĂLAC ELENA, lipsă CNP	A1
Act Normativ nr. 7, din 13/03/1996 emis de PARLAMENT (art.12,alin.16);		
B2	Intabulare, drept de PROPRIETATE, dobandit prin Construire, cota actuala 1/1, cota initiala 1/1 1) PÎRPĂLAC ELENA, lipsă CNP	A1.1

**C. Partea III. SARCINI .**

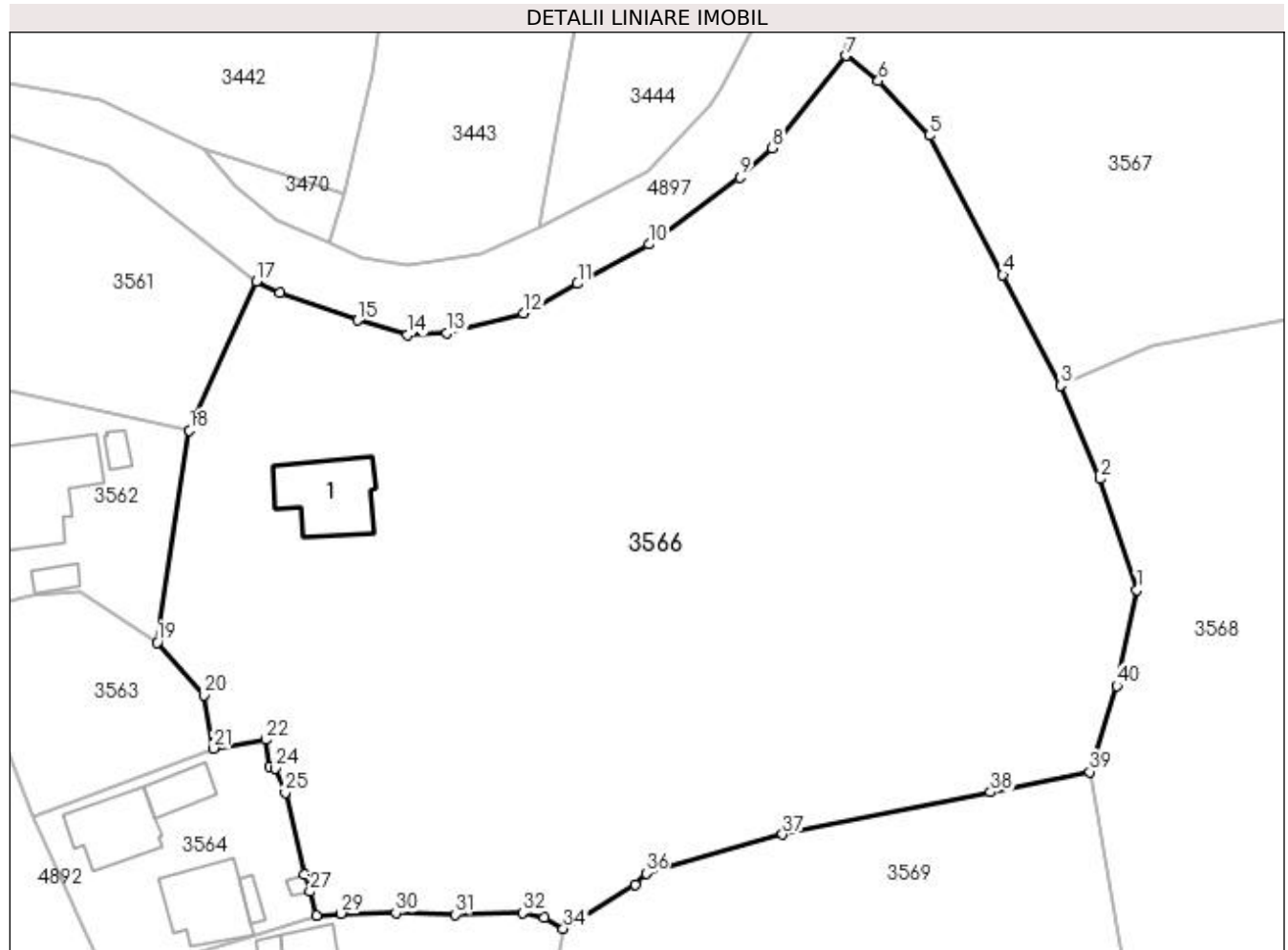
Inscrieri privind dezmembramintele dreptului de proprietate, drepturi reale de garanție și sarcini	Referințe
NU SUNT	

## Anexa Nr. 1 La Partea I

## Teren

Nr cadastral	Suprafața (mp)*	Observații / Referințe
	Din acte: 8.600 Masurata: 8.632	

\* Suprafața este determinată în planul de proiecție Stereo 70.



## Date referitoare la teren

Crt	Categorie folosință	Intra vilan	Suprafața (mp)	Tarla	Parcelă	Nr. topo	Observații / Referințe
1	curți construcții	DA	617	4	196,196/1	-	
2	arabil	DA	650	4	199	-	
3	faneata	DA	7.365	4	200,201,211	-	

## Date referitoare la construcții

Crt	Număr	Destinație construcție	Supraf. (mp)	Situație juridică	Observații / Referințe
A1.1		construcții anexa	105	Cu acte	Nr. niveluri:1; S. construita la sol:105 mp; S. construita desfasurata:105 mp;

## Lungime Segmente

1) Valorile lungimilor segmentelor sunt obținute din proiecție în plan.

Punct început	X / Y	Punct sfârșit	X / Y	Lungime segment (** (m)
1	508.613,643 419.289,51	2	508.609,025 419.303,466	14.7
3	508.604,033 419.315,242	4	508.596,756 419.329,158	15.704

Punct început	X / Y	Punct sfârșit	X / Y	Lungime segment (** (m)
2	508.609,025 419.303,466	3	508.604,033 419.315,242	12.79
4	508.596,756 419.329,158	5	508.587,511 419.346,747	19.871

Punct început	X / Y	Punct sfârșit	X / Y	Lungime segment (** (m))
5	508.587,511 419.346,747	6	508.581,049 419.353,623	9.436
7	508.576,969 419.356,785	8	508.567,708 419.345,167	14.857
9	508.563,583 419.341,46	10	508.552,117 419.333,046	14.222
11	508.543,13 419.328,069	12	508.536,315 419.324,32	7.778
13	508.526,614 419.321,826	14	508.521,663 419.321,609	4.956
15	508.515,434 419.323,448	16	508.505,575 419.326,867	10.435
17	508.502,614 419.328,353	18	508.494,205 419.309,571	20.579
19	508.490,109 419.282,883	20	508.496,044 419.276,269	8.886
21	508.497,211 419.269,531	22	508.503,817 419.270,631	6.697
23	508.504,351 419.267,229	24	508.505,016 419.266,995	0.705
25	508.506,291 419.263,956	26	508.508,677 419.253,627	10.601
27	508.509,391 419.251,49	28	508.510,218 419.248,493	3.109
29	508.513,313 419.248,741	30	508.520,237 419.248,807	6.924
31	508.527,706 419.248,609	32	508.536,17 419.248,796	8.466
33	508.538,923 419.248,196	34	508.541,325 419.246,836	2.76
35	508.550,369 419.252,403	36	508.551,764 419.253,826	1.993
37	508.568,997 419.258,692	38	508.595,203 419.264,021	26.742
39	508.607,685 419.266,587	40	508.611,08 419.277,422	11.354

Punct început	X / Y	Punct sfârșit	X / Y	Lungime segment (** (m))
6	508.581,049 419.353,623	7	508.576,969 419.356,785	5.162
8	508.567,708 419.345,167	9	508.563,583 419.341,46	5.546
10	508.552,117 419.333,046	11	508.543,13 419.328,069	10.273
12	508.536,315 419.324,32	13	508.526,614 419.321,826	10.016
14	508.521,663 419.321,609	15	508.515,434 419.323,448	6.495
16	508.505,575 419.326,867	17	508.502,614 419.328,353	3.313
18	508.494,205 419.309,571	19	508.490,109 419.282,883	27.0
20	508.496,044 419.276,269	21	508.497,211 419.269,531	6.838
22	508.503,817 419.270,631	23	508.504,351 419.267,229	3.444
24	508.505,016 419.266,995	25	508.506,291 419.263,956	3.296
26	508.508,677 419.253,627	27	508.509,391 419.251,49	2.253
28	508.510,218 419.248,493	29	508.513,313 419.248,741	3.105
30	508.520,237 419.248,807	31	508.527,706 419.248,609	7.472
32	508.536,17 419.248,796	33	508.538,923 419.248,196	2.818
34	508.541,325 419.246,836	35	508.550,369 419.252,403	10.62
36	508.551,764 419.253,826	37	508.568,997 419.258,692	17.907
38	508.595,203 419.264,021	39	508.607,685 419.266,587	12.743
40	508.611,08 419.277,422	1	508.613,643 419.289,51	12.357

\*\* Lungimile segmentelor sunt determinate în planul de proiecție Stereo 70 și sunt rotunjite la 1 milimetru.

\*\*\* Distanța dintre puncte este formată din segmente cumulate ce sunt mai mici decât valoarea 1 milimetru.



**DATE DESPRE IMOBILUL NR. 3567**

Oficiul de Cadastru și Publicitate Imobiliară ARGES  
Biroul de Cadastru și Publicitate Imobiliară Campulung

**A. Partea I. Descrierea imobilului**

TEREN Intravilan

Adresa: Loc. Bilcesti, Jud. Arges, PCT"BILCESTI"

Nr. Crt	Nr cadastral Nr. topografic	Suprafața* (mp)	Observații / Referințe
A1	80610	Din acte: 4.075 Masurata: 4.270	Sector cadastral:39 Teren imprejmuit;

**B. Partea II. Proprietari și acte**

Inscrieri privitoare la dreptul de proprietate și alte drepturi reale		Referințe
<b>3802 / 22/03/2012</b>		
Act Notarial nr. 267, din 21/03/2012 emis de TULUCA FILOFTEIA;		
B2	Intabulare, drept de PROPRIETATE, dobandit prin Conventie, cota actuala 1/1, cota initiala 1/1 1) ZĂRNESCU MIHAI, casatorit cu 2) ZĂRNESCU MARIA	A1

**C. Partea III. SARCINI .**

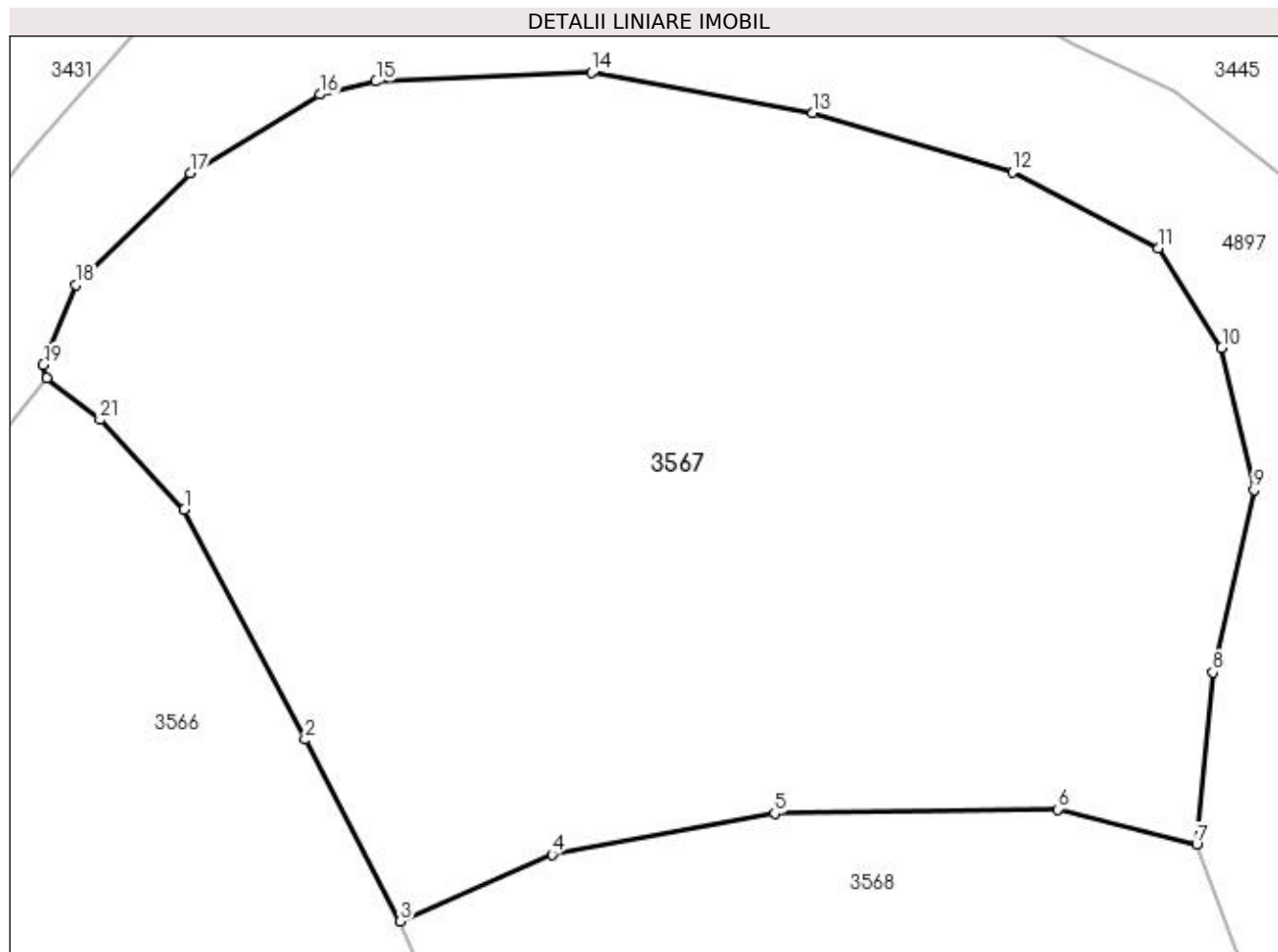
Inscrieri privind dezmembramintele dreptului de proprietate, drepturi reale de garanție și sarcini	Referințe
NU SUNT	

## Anexa Nr. 1 La Partea I

## Teren

Nr cadastral	Suprafața (mp)*	Observații / Referințe
80610	Din acte: 4.075 Masurata: 4.270	

\* Suprafața este determinată în planul de proiecție Stereo 70.



## Date referitoare la teren

Crt	Categorie folosință	Intra vilan	Suprafața (mp)	Tarla	Parcelă	Nr. topo	Observații / Referințe
1	faneata	DA	4.270	4	202	-	

## Lungime Segmente

1) Valorile lungimilor segmentelor sunt obținute din proiecție în plan.

Punct început	X / Y	Punct sfârșit	X / Y	Lungime segment (** (m)
1	508.587,511 419.346,747	2	508.596,756 419.329,158	19.871
3	508.604,033 419.315,242	4	508.615,627 419.320,354	12.671
5	508.632,675 419.323,495	6	508.654,317 419.323,816	21.644
7	508.664,955 419.321,129	8	508.666,198 419.334,311	13.24
9	508.669,347 419.348,248	10	508.666,877 419.359,1	11.13

Punct început	X / Y	Punct sfârșit	X / Y	Lungime segment (** (m)
2	508.596,756 419.329,158	3	508.604,033 419.315,242	15.704
4	508.615,627 419.320,354	5	508.632,675 419.323,495	17.335
6	508.654,317 419.323,816	7	508.664,955 419.321,129	10.972
8	508.666,198 419.334,311	9	508.669,347 419.348,248	14.288
10	508.666,877 419.359,1	11	508.662,026 419.366,761	9.068

Punct început	X / Y	Punct sfârșit	X / Y	Lungime segment (** (m)
11	508.662,026 419.366,761	12	508.650,86 419.372,565	12.584
13	508.635,596 419.377,085	14	508.618,697 419.380,171	17.178
15	508.602,176 419.379,496	16	508.597,908 419.378,492	4.384
17	508.587,968 419.372,492	18	508.579,195 419.363,949	12.245
19	508.576,713 419.357,818	20	508.576,969 419.356,785	1.064
21	508.581,049 419.353,623	1	508.587,511 419.346,747	9.436

Punct început	X / Y	Punct sfârșit	X / Y	Lungime segment (** (m)
12	508.650,86 419.372,565	13	508.635,596 419.377,085	15.919
14	508.618,697 419.380,171	15	508.602,176 419.379,496	16.535
16	508.597,908 419.378,492	17	508.587,968 419.372,492	11.61
18	508.579,195 419.363,949	19	508.576,713 419.357,818	6.614
20	508.576,969 419.356,785	21	508.581,049 419.353,623	5.162

\*\* Lungimile segmentelor sunt determinate în planul de proiecție Stereo 70 și sunt rotunjite la 1 milimetru.

\*\*\* Distanța dintre puncte este formată din segmente cumulate ce sunt mai mici decât valoarea 1 milimetru.





**DATE DESPRE IMOBILUL NR. 3568**

Oficiul de Cadastru și Publicitate Imobiliară ARGES  
Biroul de Cadastru și Publicitate Imobiliară Campulung

**A. Partea I. Descrierea imobilului**

TEREN Intravilan

Adresa: Loc. Bilcești, Jud. Argeș

Nr. Crt	Nr cadastral Nr. topografic	Suprafața* (mp)	Observații / Referințe
A1		4.434	Sector cadastral:39 Teren neimprejmuit;

**B. Partea II. Proprietari și acte**

Inscrieri privitoare la dreptul de proprietate și alte drepturi reale		Referințe
/		
Act Administrativ nr. 141254, din 15/04/2011 emis de CJPSDPAT ARGES;		
B1	Intabulare, drept de PROPRIETATE, dobandit prin Reconstituire, cota actuala 1/1, cota initiala 1/1 1) MILEA MARIA	A1

**C. Partea III. SARCINI .**

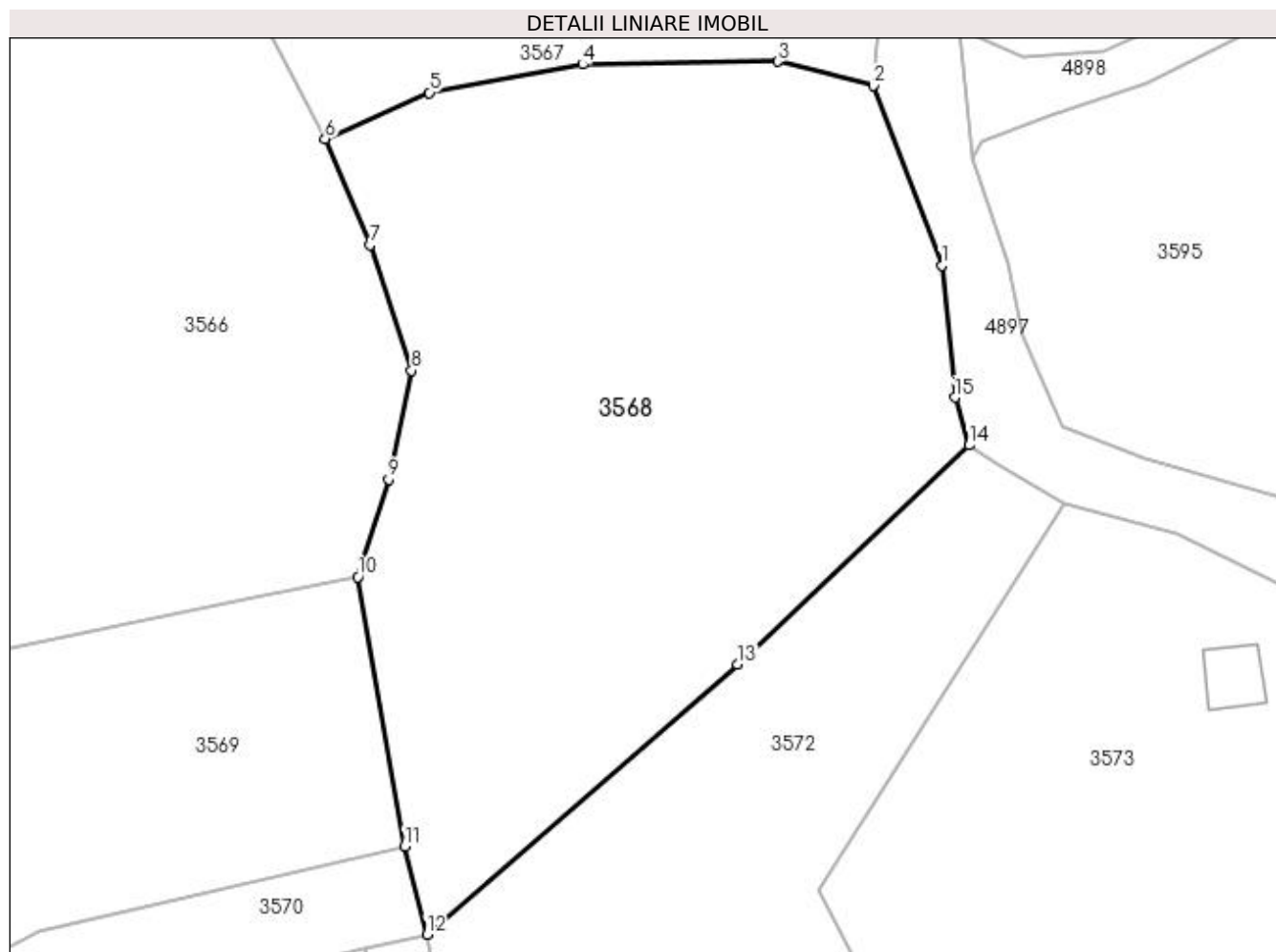
Inscrieri privind dezmembramintele dreptului de proprietate, drepturi reale de garanție și sarcini	Referințe
NU SUNT	

## Anexa Nr. 1 La Partea I

## Teren

Nr cadastral	Suprafața (mp)*	Observații / Referințe
	4.434	

\* Suprafața este determinată în planul de proiecție Stereo 70.



## Date referitoare la teren

Crt	Categorie folosință	Intra vilan	Suprafața (mp)	Tarla	Parcelă	Nr. topo	Observații / Referințe
1	faneata	DA	4.434	4	202,204,205	-	

## Lungime Segmente

1) Valorile lungimilor segmentelor sunt obținute din proiecție în plan.

Punct început	X / Y	Punct sfârșit	X / Y	Lungime segment (** (m)
1	508.672,548 419.301,161	2	508.664,955 419.321,129	21.363
2	508.664,955 419.321,129	3	508.654,317 419.323,816	10.972
3	508.654,317 419.323,816	4	508.632,675 419.323,495	21.644
4	508.632,675 419.323,495	5	508.615,627 419.320,354	17.335
5	508.615,627 419.320,354	6	508.604,033 419.315,242	12.671

Punct început	X / Y	Punct sfârșit	X / Y	Lungime segment (** (m)
6	508.604,033 419.315,242	7	508.609,025 419.303,466	12.79
7	508.609,025 419.303,466	8	508.613,643 419.289,51	14.7
8	508.613,643 419.289,51	9	508.611,08 419.277,422	12.357
9	508.611,08 419.277,422	10	508.607,685 419.266,587	11.354
10	508.607,685 419.266,587	11	508.612,894 419.236,651	30.386
11	508.612,894 419.236,651	12	508.615,345 419.226,878	10.076
12	508.615,345 419.226,878	13	508.649,826 419.256,903	45.721
13	508.649,826 419.256,903	14	508.675,598 419.281,196	35.417
14	508.675,598 419.281,196	15	508.674,023 419.286,524	5.556
15	508.674,023 419.286,524	1	508.672,548 419.301,161	14.711

\*\* Lungimile segmentelor sunt determinate în planul de proiecție Stereo 70 și sunt rotunjite la 1 milimetru.

\*\*\* Distanța dintre puncte este formată din segmente cumulate ce sunt mai mici decât valoarea 1 milimetru.



**DATE DESPRE IMOBILUL NR. 3569**

Oficiul de Cadastru și Publicitate Imobiliară ARGES  
Biroul de Cadastru și Publicitate Imobiliară Campulung

**A. Partea I. Descrierea imobilului**

TEREN Intravilan

Adresa: Loc. Bilcesti, Nr. 69, Jud. Arges

Nr. Crt	Nr cadastral Nr. topografic	Suprafața* (mp)	Observații / Referințe
A1	80564	Din acte: 3.728 Maturata: 3.791	Sector cadastral:39 Teren imprejmuit;

**Construcții**

Crt	Nr cadastral Nr. topografic	Adresa	Observații / Referințe
A1.1	80564-C1	Loc. Bilcesti, Nr. 69, Jud. Arges	Nr. niveluri:1; S. construita la sol:24 mp; S. construita desfasurata:24 mp;
A1.2	80564-C2	Loc. Bilcesti, Nr. 69, Jud. Arges	Nr. niveluri:2; S. construita la sol:79 mp; S. construita desfasurata:135 mp; se rectifica cf.art.12,alin.16 (Legea7/1996)
A1.3	80564-C3	Loc. Bilcesti, Nr. 69, Jud. Arges	Nr. niveluri:2; S. construita la sol:70 mp; S. construita desfasurata:85 mp; se rectifica cf.art.12,alin.16 (Legea7/1996)
A1.4	80564-C4	Loc. Bilcesti, Nr. 69, Jud. Arges	Nr. niveluri:1; S. construita la sol:33 mp; S. construita desfasurata:33 mp;
A1.5	80564-C5	Loc. Bilcesti, Nr. 69, Jud. Arges	Nr. niveluri:1; S. construita la sol:29 mp; S. construita desfasurata:29 mp;

**B. Partea II. Proprietari și acte**

Inscrieri privitoare la dreptul de proprietate și alte drepturi reale	Referințe
<b>16418 / 20/10/2011</b>	
Act Notarial nr. 2664, din 19/10/2011 emis de BNP ZIPISI CORNELIA;	
B1	Se infiinteaza cartea funciara 80564 a imobilului cu numarul cadastral 80564/Valea Mare Pravat, rezultat din dezmembrarea imobilului cu numarul cadastral 80525 inscris in cartea funciara 80525;
	A1, A1.1, A1.2, A1.3, A1.4, A1.5
<b>4401 / 04/04/2012</b>	
Act Notarial nr. 643, din 30/03/2012 emis de ZIPISI CORNELIA;	
B8	Intabulare, drept de PROPRIETATE, dobandit prin Conventie, cota actuala 1/1, cota initiala 1/1
	1) ANDREOIU CODRUT, necasatorit

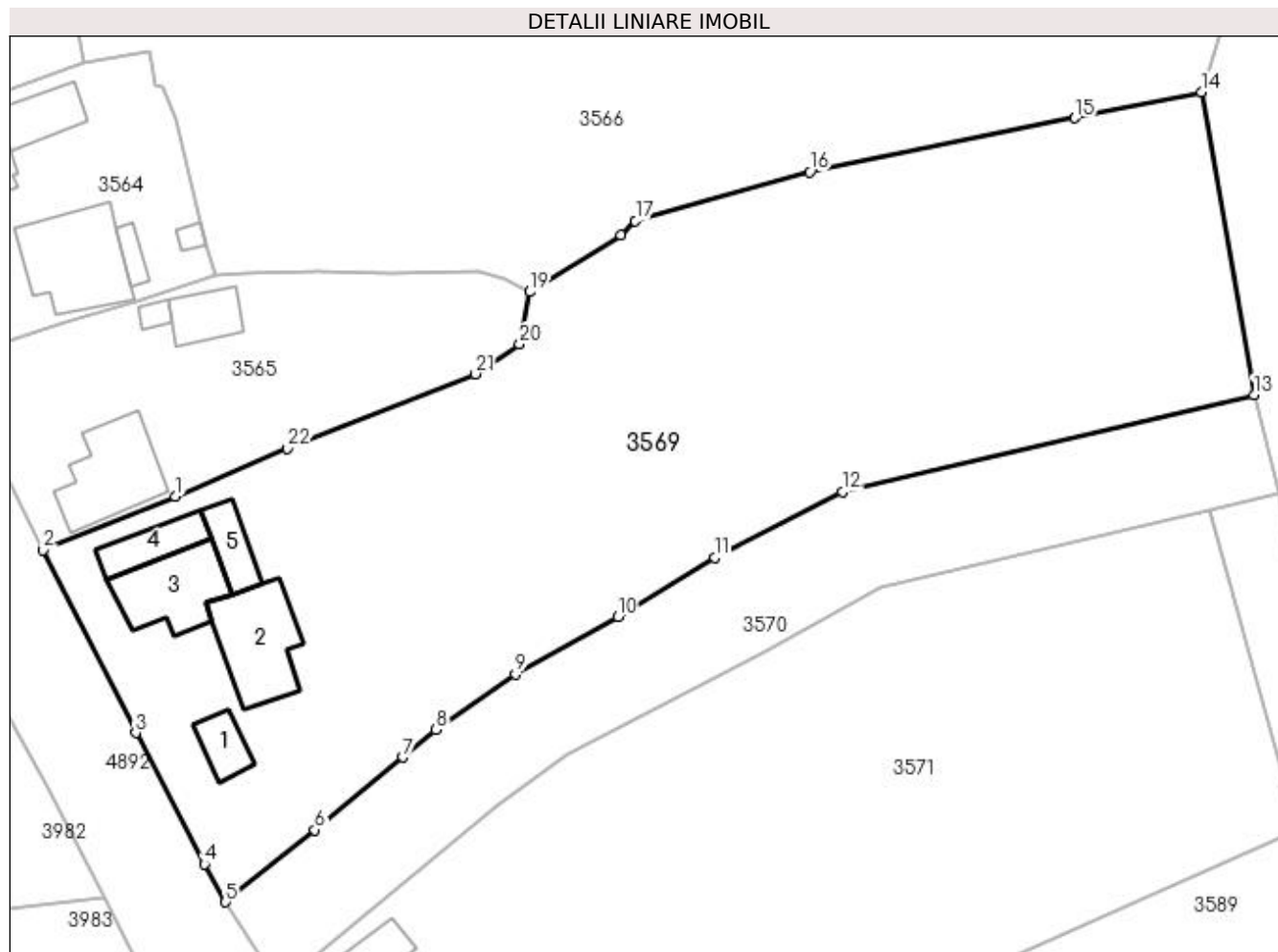
**C. Partea III. SARCINI**

Inscrieri privind dezmembramintele dreptului de proprietate, drepturi reale de garanție și sarcini	Referințe
<b>4401 / 04/04/2012</b>	
Act Notarial nr. 643, din 30/03/2012 emis de ZIPISI CORNELIA;	
C1	Intabulare, drept de UZUFRACT VIAGER, dobandit prin Conventie, cota actuala 1/1, cota initiala 1/1
	1) PÂRPĂLAC M. EVDOKHIA
C2	Intabulare, drept de IPOTECA LEGALA, Valoare:0 În vederea garantării executării obligației de întreținere și îngrijire în favoarea
	1) PÂRPĂLAC EVDOKHIA

**Anexa Nr. 1 La Partea I****Teren**

Nr cadastral	Suprafața (mp)*	Observații / Referințe
80564	Din acte: 3.728 Masurata: 3.791	

\* Suprafața este determinată în planul de proiecție Stereo 70.

**Date referitoare la teren**

Crt	Categorie folosință	Intra vilan	Suprafața (mp)	Tarla	Parcelă	Nr. topo	Observații / Referințe
1	curți constructii	DA	878	4	206,209	-	
2	faneata	DA	2.913	4	206, 207,208	-	

**Date referitoare la construcții**

Crt	Număr	Destinație construcție	Supraf. (mp)	Situație juridică	Observații / Referințe
A1.1	80564-C1	construcții de locuințe	24	Cu acte	Nr. niveluri:1; S. construita la sol:24 mp; S. construita desfasurata:24 mp;
A1.2	80564-C2	construcții de locuințe	Din acte: 48 Masurata: 79	Cu acte	Nr. niveluri:2; S. construita la sol:79 mp; S. construita desfasurata:135 mp; se rectifica cf. art.12,alin.16(Legea7/1996)
A1.3	80564-C3	construcții de locuințe	Din acte: 67 Masurata: 70	Cu acte	Nr. niveluri:2; S. construita la sol:70 mp; S. construita desfasurata:85 mp; se rectifica cf. art.12,alin.16(Legea7/1996)
A1.4	80564-C4	construcții anexa	33	Cu acte	Nr. niveluri:1; S. construita la sol:33 mp; S. construita desfasurata:33 mp;
A1.5	80564-C5	construcții anexa	29	Cu acte	Nr. niveluri:1; S. construita la sol:29 mp; S. construita desfasurata:29 mp;

## Lungime Segmente

1) Valorile lungimilor segmentelor sunt obţinute din proiecţie în plan.

Punct început	X / Y	Punct sfârşit	X / Y	Lungime segment (** (m)
1	508.506,307 419.226,589	2	508.493,235 419.221,341	14.086
3	508.502,364 419.203,243	4	508.509,136 419.190,287	14.619
5	508.511,265 419.186,525	6	508.520,094 419.193,66	11.352
7	508.528,779 419.200,845	8	508.532,062 419.203,571	4.267
9	508.539,889 419.209,038	10	508.550,001 419.214,709	11.594
11	508.559,583 419.220,565	12	508.572,2 419.227,111	14.214
13	508.612,894 419.236,651	14	508.607,685 419.266,587	30.386
15	508.595,203 419.264,021	16	508.568,997 419.258,692	26.742
17	508.551,764 419.253,826	18	508.550,369 419.252,403	1.993
19	508.541,325 419.246,836	20	508.540,307 419.241,644	5.291
21	508.535,962 419.238,715	22	508.517,379 419.231,345	19.991

Punct început	X / Y	Punct sfârşit	X / Y	Lungime segment (** (m)
2	508.493,235 419.221,341	3	508.502,364 419.203,243	20.27
4	508.509,136 419.190,287	5	508.511,265 419.186,525	4.323
6	508.520,094 419.193,66	7	508.528,779 419.200,845	11.272
8	508.532,062 419.203,571	9	508.539,889 419.209,038	9.547
10	508.550,001 419.214,709	11	508.559,583 419.220,565	11.23
12	508.572,2 419.227,111	13	508.612,894 419.236,651	41.797
14	508.607,685 419.266,587	15	508.595,203 419.264,021	12.743
16	508.568,997 419.258,692	17	508.551,764 419.253,826	17.907
18	508.550,369 419.252,403	19	508.541,325 419.246,836	10.62
20	508.540,307 419.241,644	21	508.535,962 419.238,715	5.24
22	508.517,379 419.231,345	1	508.506,307 419.226,589	12.05

\*\* Lungimile segmentelor sunt determinate în planul de proiecţie Stereo 70 şi sunt rotunjite la 1 milimetru.

\*\*\* Distanţa dintre puncte este formată din segmente cumulate ce sunt mai mici decât valoarea 1 milimetru.





**DATE DESPRE IMOBILUL NR. 3570**

Oficiul de Cadastru și Publicitate Imobiliară ARGES  
Biroul de Cadastru și Publicitate Imobiliară Campulung

**A. Partea I. Descrierea imobilului**

TEREN Intravilan

Adresa: Loc. Bilcești, Jud. Arges

Nr. Crt	Nr cadastral Nr. topografic	Suprafața* (mp)	Observații / Referințe
A1	80565	1.128	Sector cadastral:39 Teren neimprejmuit;

**B. Partea II. Proprietari și acte**

Inscrieri privitoare la dreptul de proprietate și alte drepturi reale		Referințe
<b>16418 / 20/10/2011</b>		
Act Notarial nr. 2664, din 19/10/2011 emis de BNP ZIPISI CORNELIA;		
B1	Se infiinteaza cartea funciara 80565 a imobilului cu numarul cadastral 80565/Valea Mare Pravat, rezultat din dezmembrarea imobilului cu numarul cadastral 80525 inscris in cartea funciara 80525;	A1
<b>16419 / 20/10/2011</b>		
Act Notarial nr. 2666, din 19/10/2011 emis de BNP ZIPISI CORNELIA;		
B7	Intabulare, drept de PROPRIETATE, dobandit prin lesire Din Indiviziune, cota actuala 1/1, cota initiala 1/1 1) ISĂROIU MARIA	A1

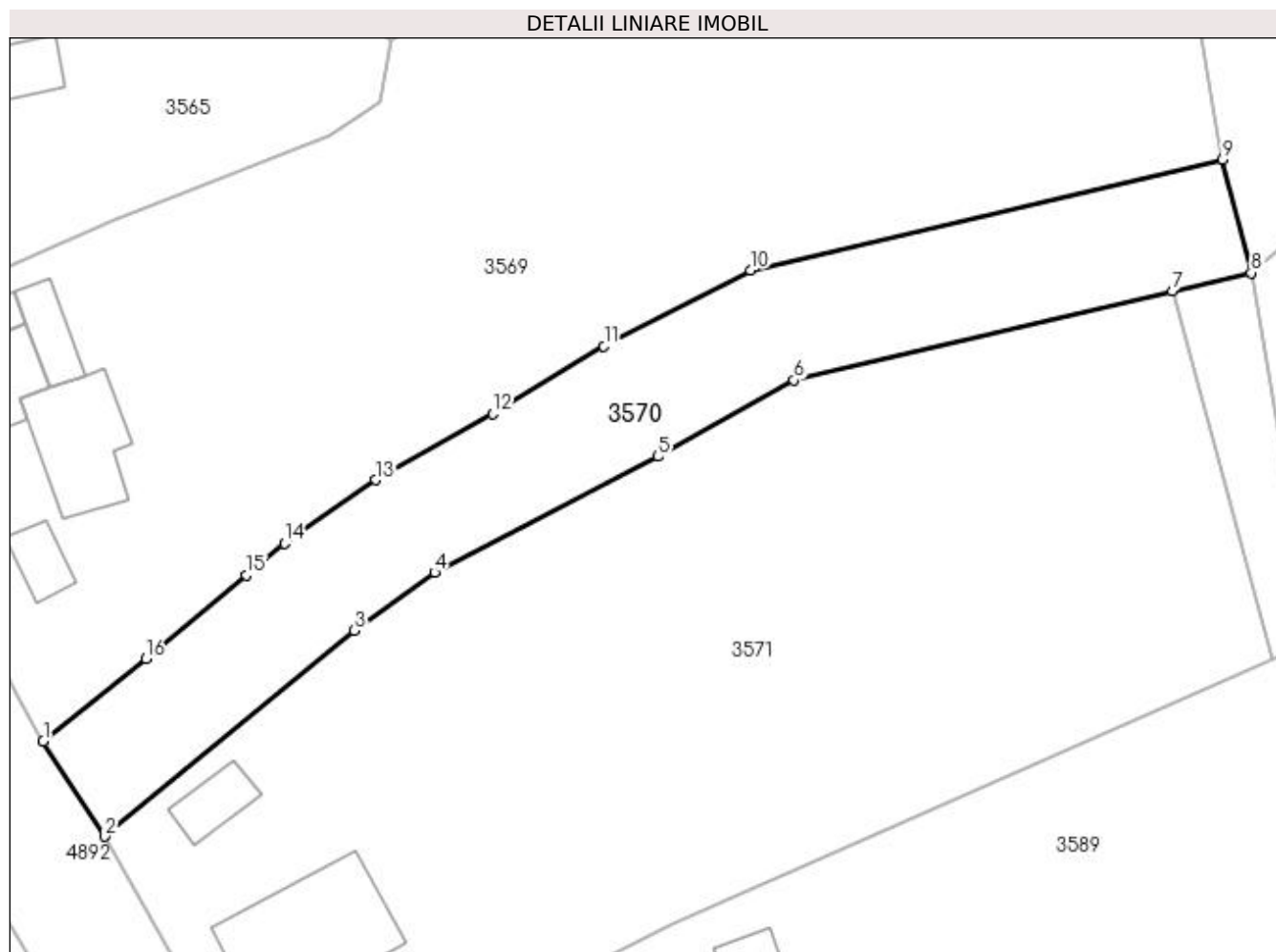
**C. Partea III. SARCINI .**

Inscrieri privind dezmembramintele dreptului de proprietate, drepturi reale de garanție și sarcini	Referințe
NU SUNT	

**Anexa Nr. 1 La Partea I****Teren**

Nr cadastral	Suprafața (mp)*	Observații / Referințe
80565	1.128	

\* Suprafața este determinată în planul de proiecție Stereo 70.

**Date referitoare la teren**

Crt	Categorie folosință	Intra vilan	Suprafața (mp)	Tarla	Parcelă	Nr. topo	Observații / Referințe
1	curți constructii	DA	272	4	209	-	
2	faneata	DA	856	4	206, 208	-	În act se regăsește P 207

**Lungime Segmente**

1) Valorile lungimilor segmentelor sunt obținute din proiecție în plan.

Punct început	X / Y	Punct sfârșit	X / Y	Lungime segment (** (m)
1	508.511,265 419.186,525	2	508.516,578 419.178,322	9.773
2	508.516,578 419.178,322	3	508.538,086 419.196,078	27.89
3	508.538,086 419.196,078	4	508.545,005 419.201,064	8.528
4	508.545,005 419.201,064	5	508.564,216 419.211,053	21.653

Punct început	X / Y	Punct sfârșit	X / Y	Lungime segment (** (m)
5	508.564,216 419.211,053	6	508.575,948 419.217,617	13.443
6	508.575,948 419.217,617	7	508.608,546 419.225,28	33.487
7	508.608,546 419.225,28	8	508.615,345 419.226,878	6.984
8	508.615,345 419.226,878	9	508.612,894 419.236,651	10.076
9	508.612,894 419.236,651	10	508.572,2 419.227,111	41.797
10	508.572,2 419.227,111	11	508.559,583 419.220,565	14.214
11	508.559,583 419.220,565	12	508.550,001 419.214,709	11.23
12	508.550,001 419.214,709	13	508.539,889 419.209,038	11.594
13	508.539,889 419.209,038	14	508.532,062 419.203,571	9.547
14	508.532,062 419.203,571	15	508.528,779 419.200,845	4.267
15	508.528,779 419.200,845	16	508.520,094 419.193,66	11.272
16	508.520,094 419.193,66	1	508.511,265 419.186,525	11.352

\*\* Lungimile segmentelor sunt determinate în planul de proiecție Stereo 70 și sunt rotunjite la 1 milimetru.

\*\*\* Distanța dintre puncte este formată din segmente cumulate ce sunt mai mici decât valoarea 1 milimetru.



**DATE DESPRE IMOBILUL NR. 3571**

Oficiul de Cadastru și Publicitate Imobiliară ARGES  
Biroul de Cadastru și Publicitate Imobiliară Campulung

**A. Partea I. Descrierea imobilului**

TEREN Intravilan

Adresa: Loc. Fântânea, Nr. 68, Jud. Arges

Nr. Crt	Nr cadastral Nr. topografic	Suprafața* (mp)	Observații / Referințe
A1		3.500	Sector cadastral:39 Teren neimprijmit;

**Construcții**

Crt	Nr cadastral Nr. topografic	Adresa	Observații / Referințe
A1.1		Loc. Fântânea, Nr. 68, Jud. Arges	Nr. niveluri:2; S. construita la sol:119 mp; S. construita desfasurata:238 mp;
A1.2		Loc. Fântânea, Nr. 68, Jud. Arges	Nr. niveluri:1; S. construita la sol:27 mp; S. construita desfasurata:27 mp;

**B. Partea II. Proprietari și acte**

Inscrieri privitoare la dreptul de proprietate și alte drepturi reale		Referințe
/		
Act Administrativ nr. 74680, din 08/09/1995 emis de CJPSDPAT ARGES;		
B1	Intabulare, drept de PROPRIETATE, dobandit prin Reconstituire, cota actuala 1/1, cota initiala 1/1 1) MOROE GHEORGHE, lipsă CNP 2) MOROE DORINA, lipsă CNP	A1
Act Normativ nr. 7, din 13/03/1996 emis de PARLAMENT (art. 12 alin. 16 );		
B2	Intabulare, drept de PROPRIETATE, dobandit prin Construire, cota actuala 1/1, cota initiala 1/1 1) MOROE GHEORGHE, lipsă CNP 2) MOROE DORINA, lipsă CNP	A1.1, A1.2

**C. Partea III. SARCINI .**

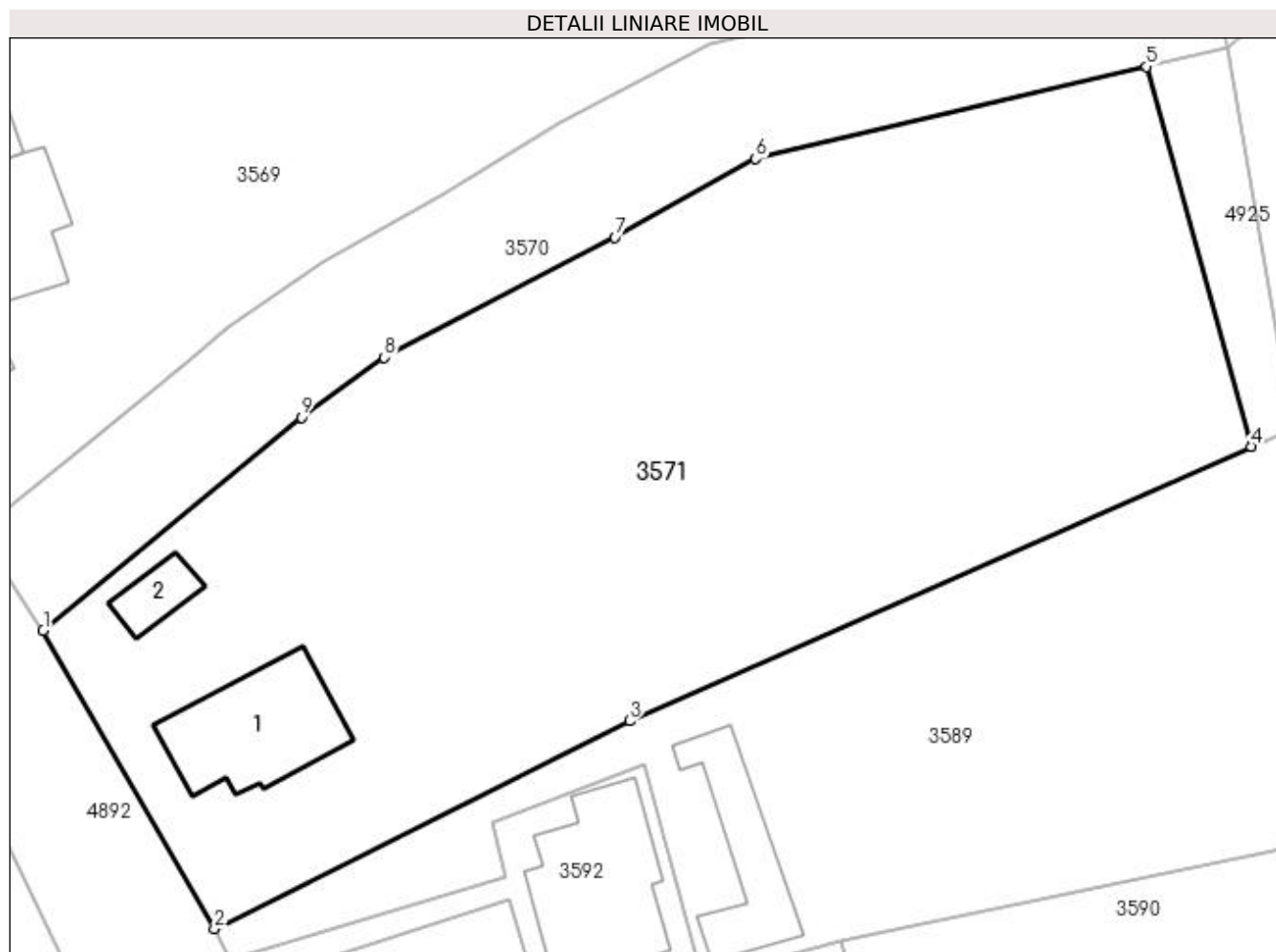
Inscrieri privind dezmembramintele dreptului de proprietate, drepturi reale de garanție și sarcini	Referințe
NU SUNT	

## Anexa Nr. 1 La Partea I

## Teren

Nr cadastral	Suprafața (mp)*	Observații / Referințe
	3.500	

\* Suprafața este determinată în planul de proiecție Stereo 70.



## Date referitoare la teren

Crt	Categorie folosință	Intra vilan	Suprafața (mp)	Tarla	Parcelă	Nr. topo	Observații / Referințe
1	curți constructii	DA	709	5	170,171	-	
2	arabil	DA	350	5	167,169	-	
3	faneata	DA	2.441	5	167,168	-	

## Date referitoare la construcții

Crt	Număr	Destinație construcție	Supraf. (mp)	Situație juridică	Observații / Referințe
A1.1		construcții de locuințe	119	Cu acte	Nr. niveluri:2; S. construita la sol:119 mp; S. construita desfasurata:238 mp;
A1.2		construcții anexa	27	Cu acte	Nr. niveluri:1; S. construita la sol:27 mp; S. construita desfasurata:27 mp;

## Lungime Segmente

1) Valorile lungimilor segmentelor sunt obținute din proiecție în plan.

Punct început	X / Y	Punct sfârșit	X / Y	Lungime segment (** (m)
1	508.516,578 419.178,322	2	508.530,844 419.153,437	28.684

Punct început	X / Y	Punct sfârșit	X / Y	Lungime segment (** (m)
2	508.530,844 419.153,437	3	508.565,447 419.170,775	38.704
3	508.565,447 419.170,775	4	508.617,239 419.193,654	56.62
4	508.617,239 419.193,654	5	508.608,546 419.225,28	32.799
5	508.608,546 419.225,28	6	508.575,948 419.217,617	33.487
6	508.575,948 419.217,617	7	508.564,216 419.211,053	13.443
7	508.564,216 419.211,053	8	508.545,005 419.201,064	21.653
8	508.545,005 419.201,064	9	508.538,086 419.196,078	8.528
9	508.538,086 419.196,078	1	508.516,578 419.178,322	27.89

\*\* Lungimile segmentelor sunt determinate în planul de proiecție Stereo 70 și sunt rotunjite la 1 milimetru.

\*\*\* Distanța dintre puncte este formată din segmente cumulate ce sunt mai mici decât valoarea 1 milimetru.





**DATE DESPRE IMOBILUL NR. 3572**

Oficiul de Cadastru și Publicitate Imobiliară ARGES  
Biroul de Cadastru și Publicitate Imobiliară Campulung

**A. Partea I. Descrierea imobilului**

TEREN Intravilan

Adresa: Loc. Fântânea, Jud. Arges

Nr. Crt	Nr cadastral Nr. topografic	Suprafața* (mp)	Observații / Referințe
A1		4.274	Sector cadastral:39 Teren neimprejmuit;

**B. Partea II. Proprietari și acte**

Inscrieri privitoare la dreptul de proprietate și alte drepturi reale	Referințe
/	
Act Administrativ nr. 2869, din 29/03/1993 emis de CJPSDPAT ARGES;	
B1	A1
Intabulare, drept de PROPRIETATE, dobândit prin Reconstituire, cota actuala 1/1, cota initiala 1/1 1) STACU MARIA, lipsă CNP	

**C. Partea III. SARCINI .**

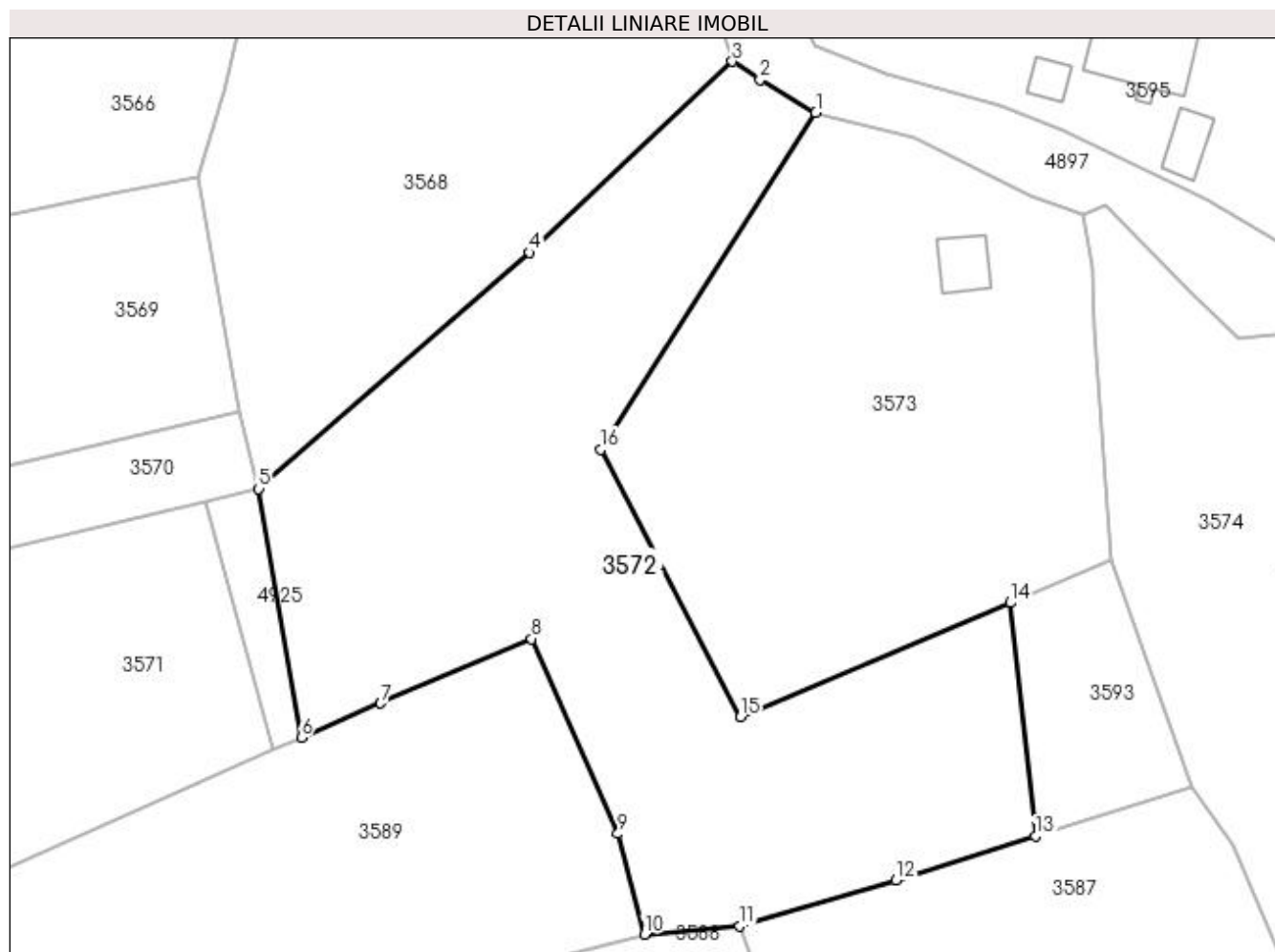
Inscrieri privind dezmembramintele dreptului de proprietate, drepturi reale de garanție și sarcini	Referințe
NU SUNT	

## Anexa Nr. 1 La Partea I

## Teren

Nr cadastral	Suprafața (mp)*	Observații / Referințe
	4.274	

\* Suprafața este determinată în planul de proiecție Stereo 70.



## Date referitoare la teren

Crt	Categorie folosință	Intra vilan	Suprafața (mp)	Tarla	Parcelă	Nr. topo	Observații / Referințe
1	faneata	DA	4.274	5	163,164,167,168	-	

## Lungime Segmente

1) Valorile lungimilor segmentelor sunt obținute din proiecție în plan.

Punct început	X / Y	Punct sfârșit	X / Y	Lungime segment (** (m)
1	508.686,224 419.274,66	2	508.679,116 419.278,87	8.261
2	508.679,116 419.278,87	3	508.675,598 419.281,196	4.217
3	508.675,598 419.281,196	4	508.649,826 419.256,903	35.417
4	508.649,826 419.256,903	5	508.615,345 419.226,878	45.721
5	508.615,345 419.226,878	6	508.620,772 419.195,215	32.125

Punct început	X / Y	Punct sfârșit	X / Y	Lungime segment (** (m)
6	508.620,772 419.195,215	7	508.630,878 419.199,612	11.021
7	508.630,878 419.199,612	8	508.650,074 419.207,786	20.864
8	508.650,074 419.207,786	9	508.661,039 419.183,005	27.099
9	508.661,039 419.183,005	10	508.664,419 419.170,215	13.229
10	508.664,419 419.170,215	11	508.676,553 419.171,231	12.176
11	508.676,553 419.171,231	12	508.696,41 419.177,08	20.701
12	508.696,41 419.177,08	13	508.714,171 419.182,684	18.624
13	508.714,171 419.182,684	14	508.711,005 419.212,381	29.865
14	508.711,005 419.212,381	15	508.676,638 419.197,831	37.32
15	508.676,638 419.197,831	16	508.658,81 419.231,836	38.395
16	508.658,81 419.231,836	1	508.686,224 419.274,66	50.847

\*\* Lungimile segmentelor sunt determinate în planul de proiecție Stereo 70 și sunt rotunjite la 1 milimetru.

\*\*\* Distanța dintre puncte este formată din segmente cumulate ce sunt mai mici decât valoarea 1 milimetru.



**DATE DESPRE IMOBILUL NR. 3573**

Oficiul de Cadastru și Publicitate Imobiliară ARGES  
 Biroul de Cadastru și Publicitate Imobiliară Campulung

**A. Partea I. Descrierea imobilului**

TEREN Necunoscut

Adresa: Loc. Fântânea, Jud. Arges

Nr. Crt	Nr cadastral Nr. topografic	Suprafața* (mp)	Observații / Referințe
A1		3.315	Sector cadastral:39 Teren neimprejmut;

**Construcții**

Crt	Nr cadastral Nr. topografic	Adresa	Observații / Referințe
A1.1		Loc. Fântânea, Jud. Arges	Nr. niveluri:1; S. construita la sol:42 mp; S. construita desfasurata:42 mp;

**B. Partea II. Proprietari și acte**

Inscrieri privitoare la dreptul de proprietate și alte drepturi reale	Referințe
/	
Act Administrativ nr. 43351, din 06/05/1994 emis de CJPSDPAT ARGES;	
B1	Intabulare, drept de PROPRIETATE, dobandit prin Reconstituire, cota actuala 1/1, cota initiala 1/1 1) <b>BRATU ION</b> , lipsă CNP
Act Normativ nr. 7, din 13/03/1996 emis de PARLAMENT (art. 12 alin. 16 );	
B2	Intabulare, drept de PROPRIETATE, dobandit prin Construire, cota actuala 1/1, cota initiala 1/1 1) <b>BRATU ION</b> , lipsă CNP

**C. Partea III. SARCINI .**

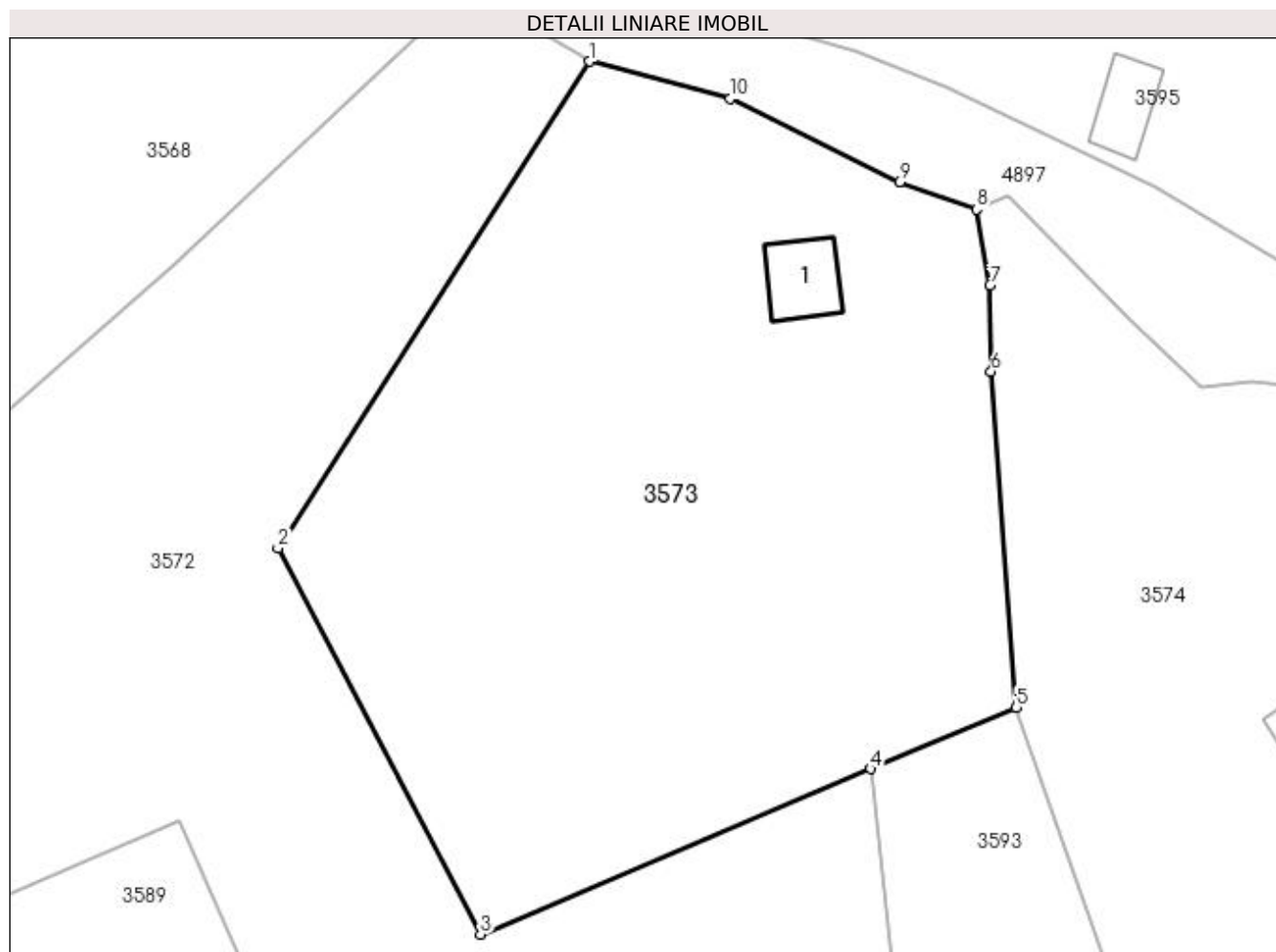
Inscrieri privind dezmembramintele dreptului de proprietate, drepturi reale de garanție și sarcini	Referințe
NU SUNT	

## Anexa Nr. 1 La Partea I

## Teren

Nr cadastral	Suprafața (mp)*	Observații / Referințe
	3.315	

\* Suprafața este determinată în planul de proiecție Stereo 70.



## Date referitoare la teren

Crt	Categorie folosință	Intra vilan	Suprafața (mp)	Tarla	Parcelă	Nr. topo	Observații / Referințe
1	curți constructii	DA	505	5	165,166	-	
2	faneata	NU	2.810	5	165	-	

## Date referitoare la construcții

Crt	Număr	Destinație construcție	Supraf. (mp)	Situație juridică	Observații / Referințe
A1.1		construcții de locuințe	42	Cu acte	Nr. niveluri:1; S. construita la sol:42 mp; S. construita desfasurata:42 mp;

## Lungime Segmente

1) Valorile lungimilor segmentelor sunt obținute din proiecție în plan.

Punct început	X / Y	Punct sfârșit	X / Y	Lungime segment (** (m)
1	508.686,224 419.274,66	2	508.658,81 419.231,836	50.847
2	508.658,81 419.231,836	3	508.676,638 419.197,831	38.395
3	508.676,638 419.197,831	4	508.711,005 419.212,381	37.32

Punct început	X / Y	Punct sfârşit	X / Y	Lungime segment (** (m)
4	508.711,005 419.212,381	5	508.723,824 419.217,807	13.92
5	508.723,824 419.217,807	6	508.721,604 419.247,352	29.628
6	508.721,604 419.247,352	7	508.721,52 419.254,962	7.61
7	508.721,52 419.254,962	8	508.720,3 419.261,635	6.784
8	508.720,3 419.261,635	9	508.713,539 419.264,029	7.172
9	508.713,539 419.264,029	10	508.698,658 419.271,411	16.611
10	508.698,658 419.271,411	1	508.686,224 419.274,66	12.851

\*\* Lungimile segmentelor sunt determinate în planul de proiecţie Stereo 70 şi sunt rotunjite la 1 milimetru.

\*\*\* Distanţa dintre puncte este formată din segmente cumulate ce sunt mai mici decât valoarea 1 milimetru.





**DATE DESPRE IMOBILUL NR. 3574**

Oficiul de Cadastru și Publicitate Imobiliară ARGES  
Biroul de Cadastru și Publicitate Imobiliară Campulung

**A. Partea I. Descrierea imobilului**

TEREN Intravilan

Adresa: Loc. Fântâna, Jud. Arges

Nr. Crt	Nr cadastral Nr. topografic	Suprafața* (mp)	Observații / Referințe
A1		Din acte: 3.016 Masurata: 3.187	Sector cadastral:39 Teren imprejmuit;

**B. Partea II. Proprietari și acte**

Inscrieri privitoare la dreptul de proprietate și alte drepturi reale		Referințe
/		
Act Notarial nr. 7927, din 15/11/1995 emis de NOTARIATUL DE STAT LOCAL CAMPULUNG (Titlu de proprietate nr.41934/ 22.04.1994 emis de CJPSDPAT ARGES);		
B1	Intabulare, drept de PROPRIETATE bun propriu , dobandit prin lesire Din Indiviziune, cota actuala 1/1, cota initiala 1/1 1) ALEXE ELENA	A1

**C. Partea III. SARCINI .**

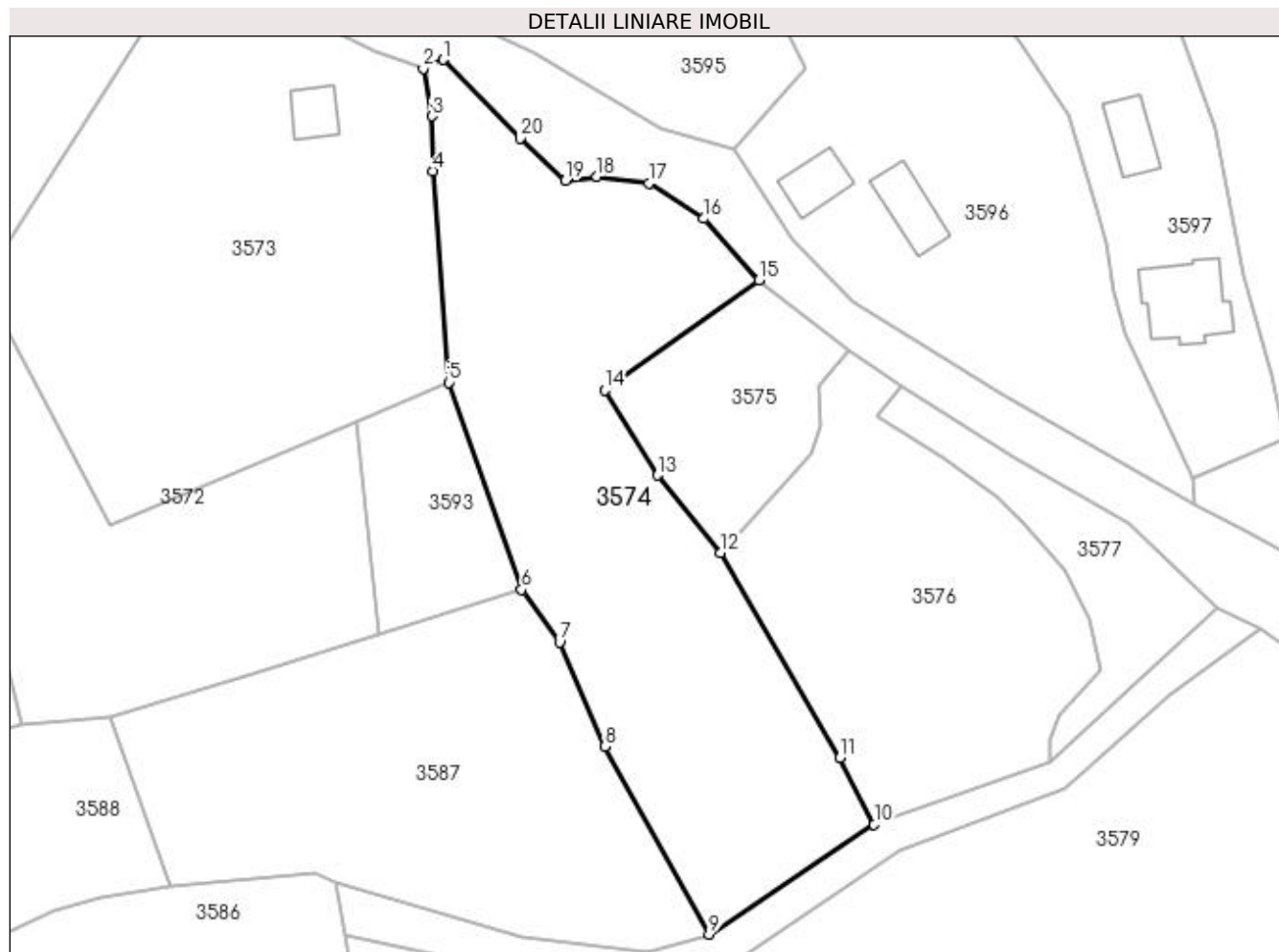
Inscrieri privind dezmembramintele dreptului de proprietate, drepturi reale de garanție și sarcini	Referințe
NU SUNT	

## Anexa Nr. 1 La Partea I

## Teren

Nr cadastral	Suprafața (mp)*	Observații / Referințe
	Din acte: 3.016 Masurata: 3.187	

\* Suprafața este determinată în planul de proiecție Stereo 70.



## Date referitoare la teren

Crt	Categorie folosință	Intra vilan	Suprafața (mp)	Tarla	Parcelă	Nr. topo	Observații / Referințe
1	faneata	DA	3.187	5	160,161	-	

## Lungime Segmente

1) Valorile lungimilor segmentelor sunt obținute din proiecție în plan.

Punct început	X / Y	Punct sfârșit	X / Y	Lungime segment (** (m)
1	508.723,043 419.262,85	2	508.720,3 419.261,635	3.0
2	508.720,3 419.261,635	3	508.721,52 419.254,962	6.784
3	508.721,52 419.254,962	4	508.721,604 419.247,352	7.61
4	508.721,604 419.247,352	5	508.723,824 419.217,807	29.628
5	508.723,824 419.217,807	6	508.734,0 419.188,94	30.608

Punct început	X / Y	Punct sfârșit	X / Y	Lungime segment (** (m)
6	508.734,0 419.188,94	7	508.739,32 419.181,58	9.081
7	508.739,32 419.181,58	8	508.745,58 419.167,03	15.84
8	508.745,58 419.167,03	9	508.760,18 419.140,85	29.976
9	508.760,18 419.140,85	10	508.783,175 419.156,155	27.623
10	508.783,175 419.156,155	11	508.778,439 419.165,517	10.492
11	508.778,439 419.165,517	12	508.761,762 419.194,045	33.045
12	508.761,762 419.194,045	13	508.753,014 419.204,907	13.947
13	508.753,014 419.204,907	14	508.745,615 419.216,715	13.935
14	508.745,615 419.216,715	15	508.767,139 419.232,14	26.48
15	508.767,139 419.232,14	16	508.759,465 419.240,699	11.496
16	508.759,465 419.240,699	17	508.751,739 419.245,63	9.165
17	508.751,739 419.245,63	18	508.744,52 419.246,557	7.278
18	508.744,52 419.246,557	19	508.740,089 419.245,963	4.471
19	508.740,089 419.245,963	20	508.733,776 419.251,878	8.651
20	508.733,776 419.251,878	1	508.723,043 419.262,85	15.349

\*\* Lungimile segmentelor sunt determinate în planul de proiecție Stereo 70 și sunt rotunjite la 1 milimetru.

\*\*\* Distanța dintre puncte este formată din segmente cumulate ce sunt mai mici decât valoarea 1 milimetru.



**DATE DESPRE IMOBILUL NR. 3575**

Oficiul de Cadastru și Publicitate Imobiliară ARGES  
Biroul de Cadastru și Publicitate Imobiliară Campulung

**A. Partea I. Descrierea imobilului**

TEREN Intravilan

Adresa: Loc. Fântânea, Jud. Arges

Nr. Crt	Nr cadastral Nr. topografic	Suprafața* (mp)	Observații / Referințe
A1		688	Sector cadastral:39 Teren neimprejmuit;

**B. Partea II. Proprietari și acte**

Inscrieri privitoare la dreptul de proprietate și alte drepturi reale	Referințe
/	
Act Normativ nr. 7, din 13/03/1996 emis de PARLAMENT (art. 13 alin. 15);	
B1	A1
Inscrierea provizorie, drept de PROPRIETATE, dobandit prin Lege, cota actuala 1/1, cota initiala 1/1 1) COMUNA VALEA MARE PRAVAT, CIF:5010196	

**C. Partea III. SARCINI .**

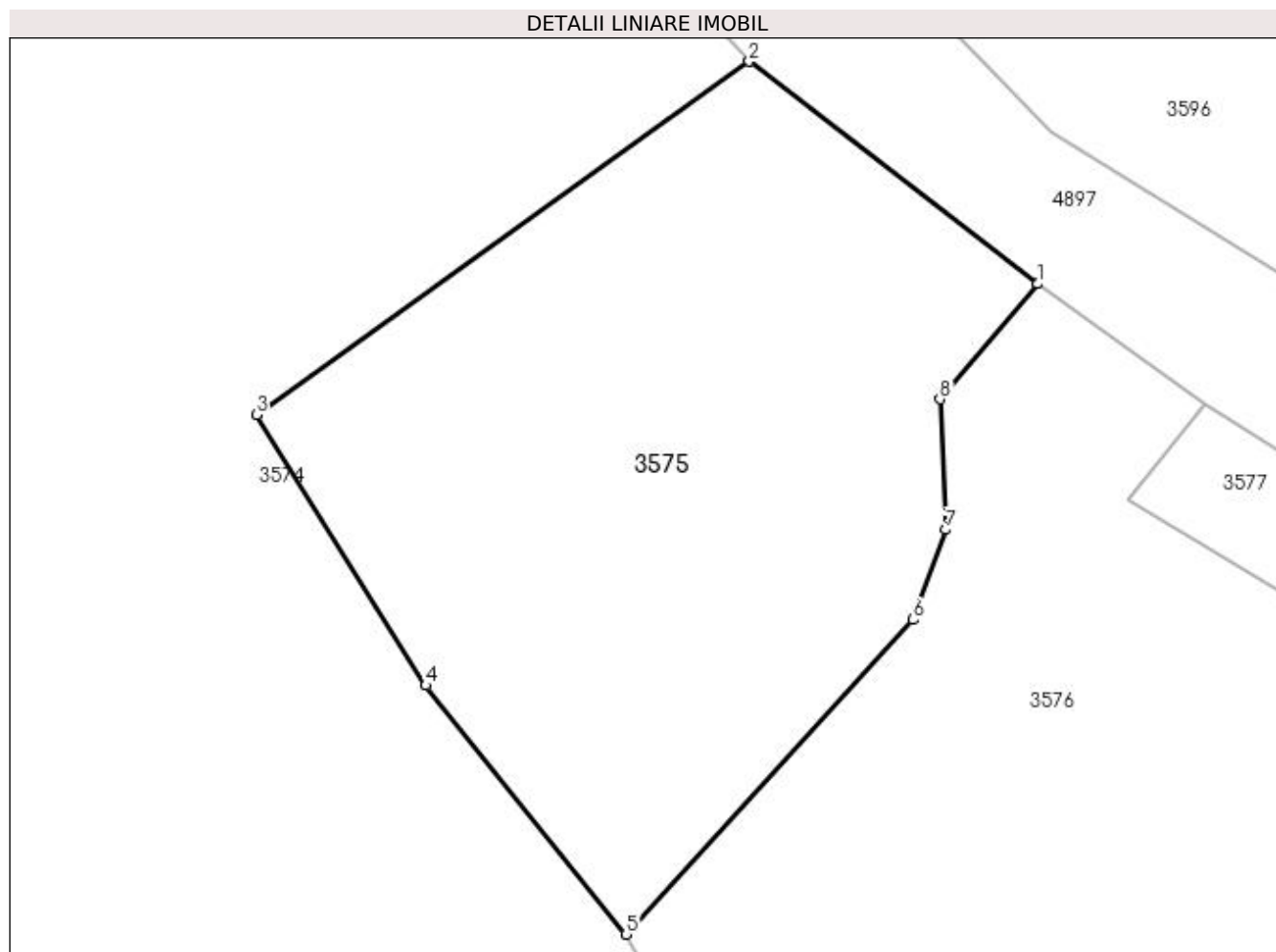
Inscrieri privind dezmembramintele dreptului de proprietate, drepturi reale de garanție și sarcini	Referințe
NU SUNT	

## Anexa Nr. 1 La Partea I

## Teren

Nr cadastral	Suprafața (mp)*	Observații / Referințe
	688	

\* Suprafața este determinată în planul de proiecție Stereo 70.



## Date referitoare la teren

Crt	Categorie folosință	Intravilan	Suprafața (mp)	Tarla	Parcelă	Nr. topo	Observații / Referințe
1	faneata	DA	688	5	158,160	-	

## Lungime Segmente

1) Valorile lungimilor segmentelor sunt obținute din proiecție în plan.

Punct început	X / Y	Punct sfârșit	X / Y	Lungime segment (** (m)
1	508.779,745 419.222,436	2	508.767,139 419.232,14	15.908
2	508.767,139 419.232,14	3	508.745,615 419.216,715	26.48
3	508.745,615 419.216,715	4	508.753,014 419.204,907	13.935
4	508.753,014 419.204,907	5	508.761,762 419.194,045	13.947
5	508.761,762 419.194,045	6	508.774,293 419.207,774	18.588

Punct început	X / Y	Punct sfârșit	X / Y	Lungime segment (** (m)
6	508.774,293 419.207,774	7	508.775,726 419.211,706	4.185
7	508.775,726 419.211,706	8	508.775,462 419.217,404	5.704
8	508.775,462 419.217,404	1	508.779,745 419.222,436	6.608

\*\* Lungimile segmentelor sunt determinate în planul de proiecție Stereo 70 și sunt rotunjite la 1 milimetru.

\*\*\* Distanța dintre puncte este formată din segmente cumulate ce sunt mai mici decât valoarea 1 milimetru.





**DATE DESPRE IMOBILUL NR. 3576**

Oficiul de Cadastru și Publicitate Imobiliară ARGES  
Biroul de Cadastru și Publicitate Imobiliară Campulung

**A. Partea I. Descrierea imobilului**

TEREN Intravilan

Adresa: Loc. Fântânea, Jud. Arges, Punct "La Fântânea"

Nr. Crt	Nr cadastral Nr. topografic	Suprafața* (mp)	Observații / Referințe
A1	82408	1.908	Sector cadastral:39 Teren neimprejmuit;

**B. Partea II. Proprietari și acte**

Inscrieri privitoare la dreptul de proprietate și alte drepturi reale		Referințe
<b>17227 / 12/08/2021</b>		
Act Notarial nr. 41, din 26/02/2004 emis de Birouri Asociate de Notari Publici Tuluca Filoftei (act administrativ nr 3897 din 06.08.2021, emis de Primaria comunei Valea Mare Pravat;act administrativ nr 3895 din 05.08.2021, emis de Primaria comunei Valea Mare Pravat);		
B1	Intabulare, drept de PROPRIETATE- bun propriu, dobandit prin Succesiune, cota actuala 1/1, cota initiala 1/1 1) ALBESCU VIORICA	A1

**C. Partea III. SARCINI .**

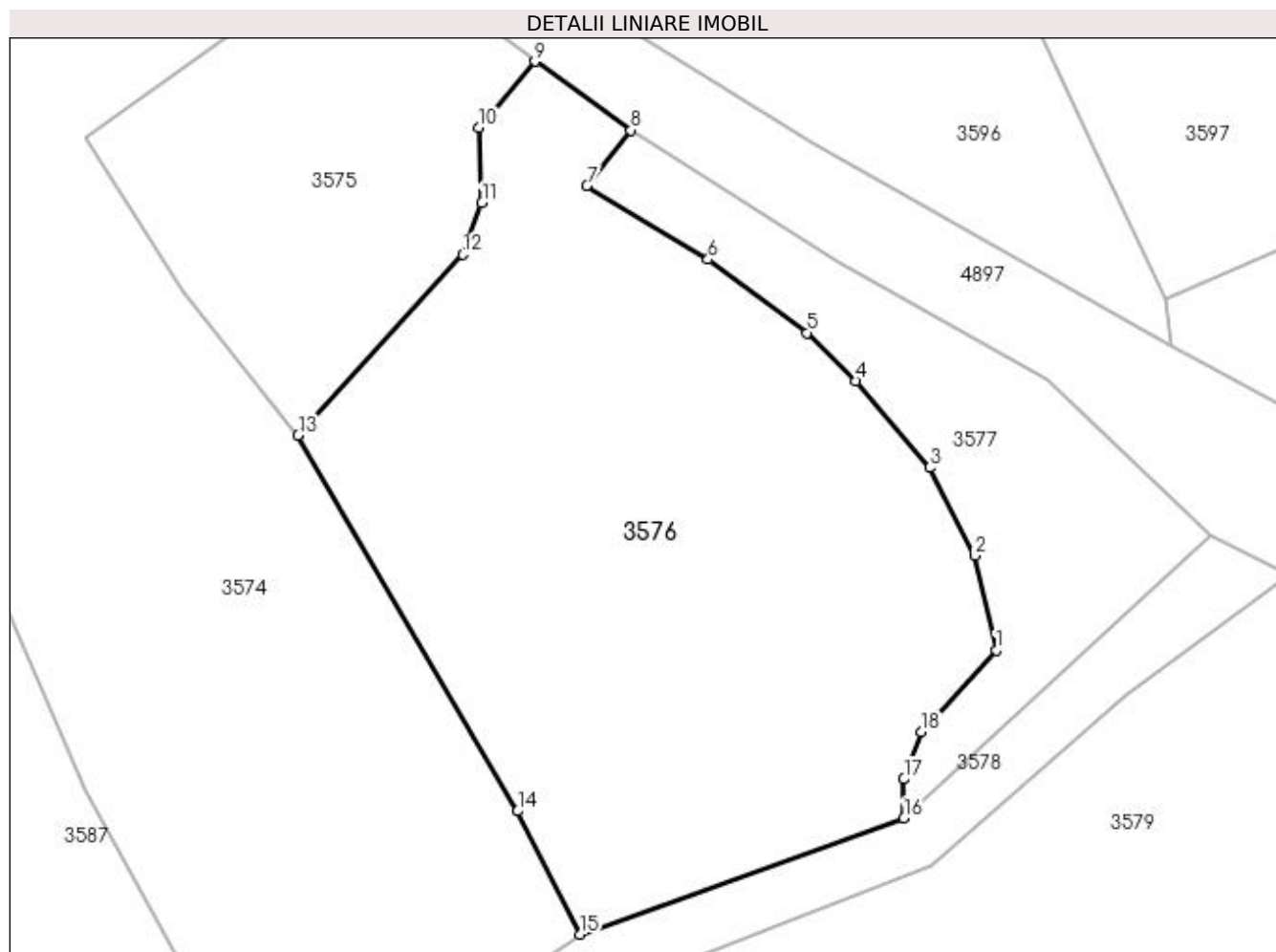
Inscrieri privind dezmembramintele dreptului de proprietate, drepturi reale de garanție și sarcini	Referințe
NU SUNT	

## Anexa Nr. 1 La Partea I

## Teren

Nr cadastral	Suprafața (mp)*	Observații / Referințe
82408	1.908	

\* Suprafața este determinată în planul de proiecție Stereo 70.



## Date referitoare la teren

Crt	Categorie folosință	Intra vilan	Suprafața (mp)	Tarla	Parcelă	Nr. topo	Observații / Referințe
1	faneata	DA	1.908	5	158,159	-	

## Lungime Segmente

1) Valorile lungimilor segmentelor sunt obținute din proiecție în plan.

Punct început	X / Y	Punct sfârșit	X / Y	Lungime segment (** (m)
1	508.814,79 419.177,727	2	508.813,159 419.184,929	7.384
2	508.813,159 419.184,929	3	508.809,745 419.191,593	7.488
3	508.809,745 419.191,593	4	508.804,147 419.198,197	8.657
4	508.804,147 419.198,197	5	508.800,447 419.201,829	5.185
5	508.800,447 419.201,829	6	508.792,904 419.207,403	9.379

Punct început	X / Y	Punct sfârșit	X / Y	Lungime segment (** (m)
6	508.792,904 419.207,403	7	508.783,689 419.213,015	10.789
7	508.783,689 419.213,015	8	508.787,051 419.217,21	5.376
8	508.787,051 419.217,21	9	508.779,745 419.222,436	8.983
9	508.779,745 419.222,436	10	508.775,462 419.217,404	6.608
10	508.775,462 419.217,404	11	508.775,726 419.211,706	5.704
11	508.775,726 419.211,706	12	508.774,293 419.207,774	4.185
12	508.774,293 419.207,774	13	508.761,762 419.194,045	18.588
13	508.761,762 419.194,045	14	508.778,439 419.165,517	33.045
14	508.778,439 419.165,517	15	508.783,175 419.156,155	10.492
15	508.783,175 419.156,155	16	508.807,788 419.164,979	26.147
16	508.807,788 419.164,979	17	508.807,786 419.167,931	2.952
17	508.807,786 419.167,931	18	508.809,125 419.171,526	3.836
18	508.809,125 419.171,526	1	508.814,79 419.177,727	8.399

\*\* Lungimile segmentelor sunt determinate în planul de proiecție Stereo 70 și sunt rotunjite la 1 milimetru.

\*\*\* Distanța dintre puncte este formată din segmente cumulate ce sunt mai mici decât valoarea 1 milimetru.



**DATE DESPRE IMOBILUL NR. 3577**

Oficiul de Cadastru și Publicitate Imobiliară ARGES  
Biroul de Cadastru și Publicitate Imobiliară Campulung

**A. Partea I. Descrierea imobilului**

TEREN Intravilan

Adresa: Loc. Fântânea, Jud. Arges

Nr. Crt	Nr cadastral Nr. topografic	Suprafața* (mp)	Observații / Referințe
A1		544	Sector cadastral:39 Teren neimprejmuit;

**B. Partea II. Proprietari și acte**

Inscrieri privitoare la dreptul de proprietate și alte drepturi reale	Referințe
/	
Act Normativ nr. 7, din 13/03/1996 emis de PARLAMENT (art. 13 alin. 15);	
B1	A1
Inscrierea provizorie, drept de PROPRIETATE, dobandit prin Lege, cota actuala 1/1, cota initiala 1/1 1) COMUNA VALEA MARE PRAVAT, CIF:5010196	

**C. Partea III. SARCINI .**

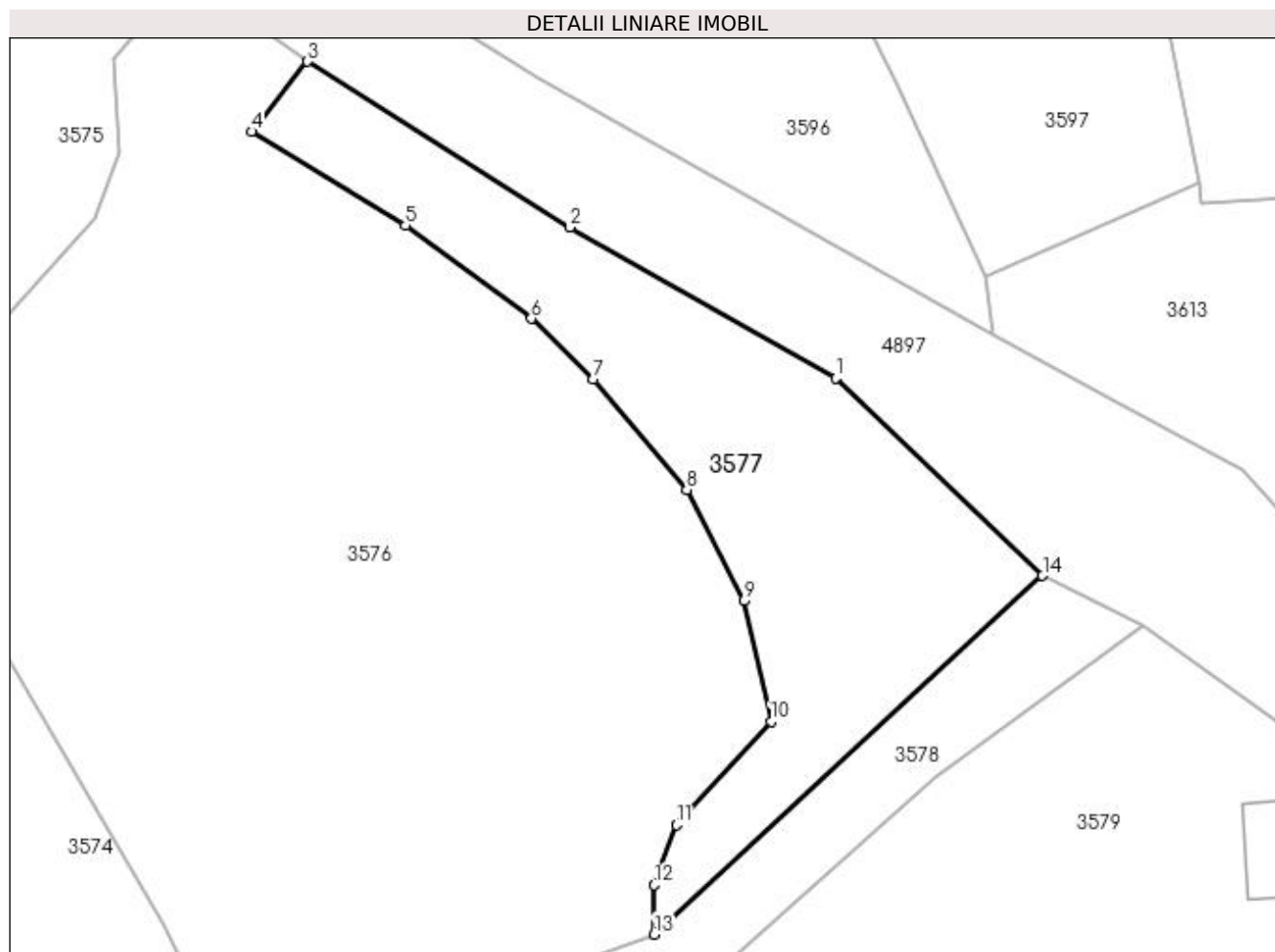
Inscrieri privind dezmembramintele dreptului de proprietate, drepturi reale de garanție și sarcini	Referințe
NU SUNT	

## Anexa Nr. 1 La Partea I

## Teren

Nr cadastral	Suprafața (mp)*	Observații / Referințe
	544	

\* Suprafața este determinată în planul de proiecție Stereo 70.



## Date referitoare la teren

Crt	Categorie folosință	Intra vilan	Suprafața (mp)	Tarla	Parcelă	Nr. topo	Observații / Referințe
1	pasune	DA	544	5	157,158	-	

## Lungime Segmente

1) Valorile lungimilor segmentelor sunt obținute din proiecție în plan.

Punct început	X / Y	Punct sfârșit	X / Y	Lungime segment (** (m)
1	508.818,665 419.198,277	2	508.802,736 419.207,284	18.299
2	508.802,736 419.207,284	3	508.787,051 419.217,21	18.562
3	508.787,051 419.217,21	4	508.783,689 419.213,015	5.376
4	508.783,689 419.213,015	5	508.792,904 419.207,403	10.789
5	508.792,904 419.207,403	6	508.800,447 419.201,829	9.379

Punct început	X / Y	Punct sfârșit	X / Y	Lungime segment (** (m)
6	508.800,447 419.201,829	7	508.804,147 419.198,197	5.185
7	508.804,147 419.198,197	8	508.809,745 419.191,593	8.657
8	508.809,745 419.191,593	9	508.813,159 419.184,929	7.488
9	508.813,159 419.184,929	10	508.814,79 419.177,727	7.384
10	508.814,79 419.177,727	11	508.809,125 419.171,526	8.399
11	508.809,125 419.171,526	12	508.807,786 419.167,931	3.836
12	508.807,786 419.167,931	13	508.807,788 419.164,979	2.952
13	508.807,788 419.164,979	14	508.831,058 419.186,438	31.654
14	508.831,058 419.186,438	1	508.818,665 419.198,277	17.139

\*\* Lungimile segmentelor sunt determinate în planul de proiecție Stereo 70 și sunt rotunjite la 1 milimetru.

\*\*\* Distanța dintre puncte este formată din segmente cumulate ce sunt mai mici decât valoarea 1 milimetru.





**DATE DESPRE IMOBILUL NR. 3578**

Oficiul de Cadastru și Publicitate Imobiliară ARGES  
Biroul de Cadastru și Publicitate Imobiliară Campulung

**A. Partea I. Descrierea imobilului**

TEREN Intravilan

Adresa: Loc. Fântâna, Jud. Arges

Nr. Crt	Nr cadastral Nr. topografic	Suprafața* (mp)	Observații / Referințe
A1		708	Sector cadastral:39 Teren neimprejmuit;

**B. Partea II. Proprietari și acte**

Inscrieri privitoare la dreptul de proprietate și alte drepturi reale	Referințe
/	
Act Normativ nr. 7, din 13/03/1996 emis de PARLAMENT (art. 13 alin. 15);	
B1	Inscrierea provizorie, drept de PROPRIETATE, dobandit prin Lege, cota actuala 1/1, cota initiala 1/1
	1) COMUNA VALEA MARE PRAVAT, CIF:5010196

**C. Partea III. SARCINI .**

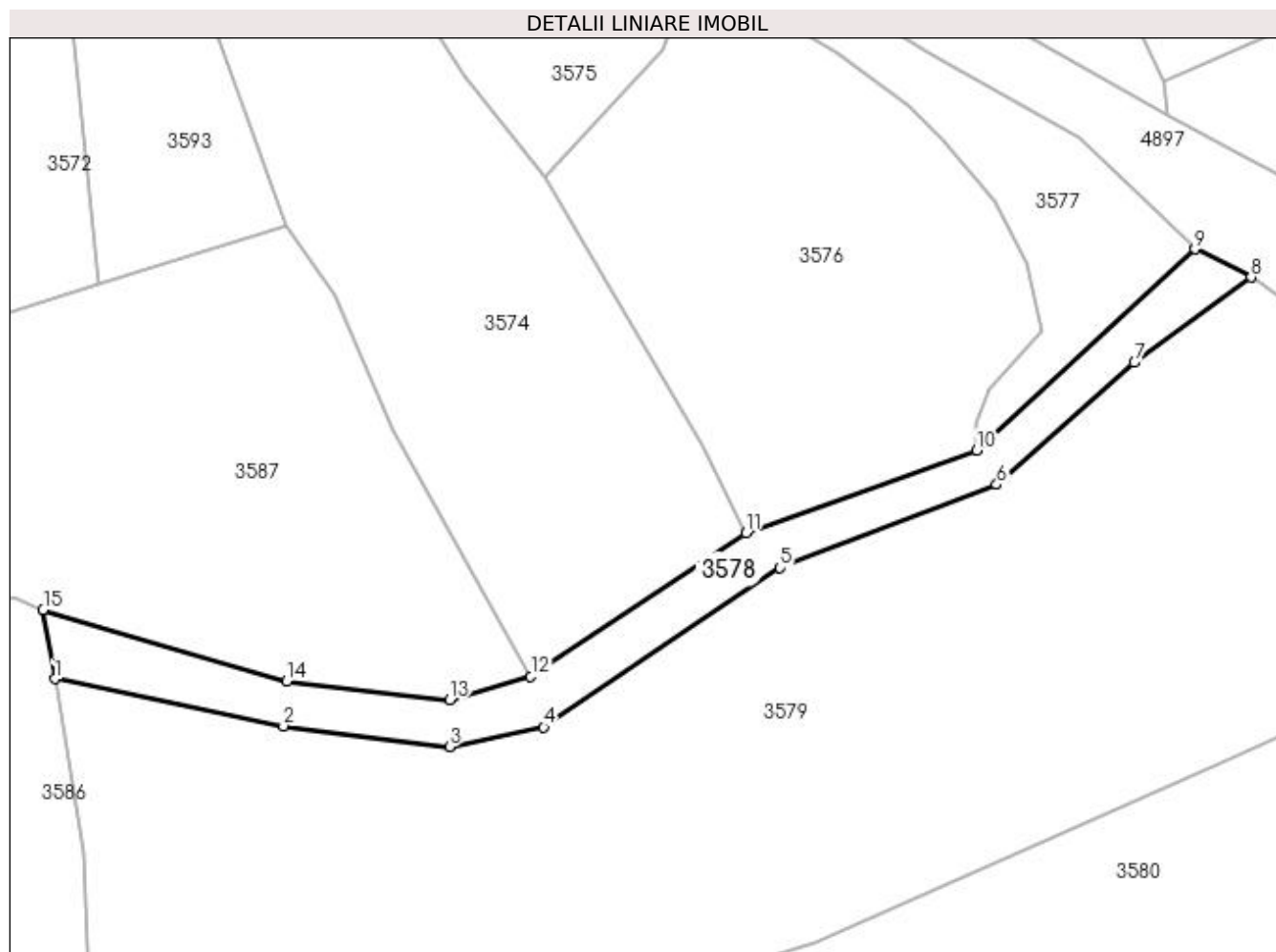
Inscrieri privind dezmembramintele dreptului de proprietate, drepturi reale de garanție și sarcini	Referințe
NU SUNT	

## Anexa Nr. 1 La Partea I

## Teren

Nr cadastral	Suprafața (mp)*	Observații / Referințe
	708	

\* Suprafața este determinată în planul de proiecție Stereo 70.



## Date referitoare la teren

Crt	Categorie folosință	Intra vilan	Suprafața (mp)	Tarla	Parcelă	Nr. topo	Observații / Referințe
1	drum	DA	708	5	DC 156	-	

## Lungime Segmente

1) Valorile lungimilor segmentelor sunt obținute din proiecție în plan.

Punct început	X / Y	Punct sfârșit	X / Y	Lungime segment (** (m)
1	508.709,382 419.140,613	2	508.733,825 419.135,587	24.954
2	508.733,825 419.135,587	3	508.751,501 419.133,372	17.814
3	508.751,501 419.133,372	4	508.761,577 419.135,427	10.283
4	508.761,577 419.135,427	5	508.786,798 419.152,46	30.434
5	508.786,798 419.152,46	6	508.809,905 419.161,321	24.748

Punct început	X / Y	Punct sfârșit	X / Y	Lungime segment (** (m)
6	508.809,905 419.161,321	7	508.824,606 419.174,34	19.637
7	508.824,606 419.174,34	8	508.837,057 419.183,445	15.425
8	508.837,057 419.183,445	9	508.831,058 419.186,438	6.704
9	508.831,058 419.186,438	10	508.807,788 419.164,979	31.654
10	508.807,788 419.164,979	11	508.783,175 419.156,155	26.147
11	508.783,175 419.156,155	12	508.760,18 419.140,85	27.623
12	508.760,18 419.140,85	13	508.751,53 419.138,34	9.007
13	508.751,53 419.138,34	14	508.734,16 419.140,35	17.486
14	508.734,16 419.140,35	15	508.708,16 419.147,98	27.096
15	508.708,16 419.147,98	1	508.709,382 419.140,613	7.468

\*\* Lungimile segmentelor sunt determinate în planul de proiecție Stereo 70 și sunt rotunjite la 1 milimetru.

\*\*\* Distanța dintre puncte este formată din segmente cumulate ce sunt mai mici decât valoarea 1 milimetru.



**DATE DESPRE IMOBILUL NR. 3579**

Oficiul de Cadastru și Publicitate Imobiliară ARGES  
Biroul de Cadastru și Publicitate Imobiliară Campulung

**A. Partea I. Descrierea imobilului**

TEREN Intravilan

Adresa: Loc. Fântânea, Nr. 12, Jud. Arges

Nr. Crt	Nr cadastral Nr. topografic	Suprafața* (mp)	Observații / Referințe
A1		9.717	Sector cadastral:39 Teren neimprijmit;

**Construcții**

Crt	Nr cadastral Nr. topografic	Adresa	Observații / Referințe
A1.1		Loc. Fântânea, Nr. 12, Jud. Arges	Nr. niveluri:2; S. construita la sol:43 mp; S. construita desfasurata:86 mp;
A1.2		Loc. Fântânea, Nr. 12, Jud. Arges	Nr. niveluri:1; S. construita la sol:18 mp; S. construita desfasurata:18 mp;
A1.3		Loc. Fântânea, Nr. 12, Jud. Arges	Nr. niveluri:2; S. construita la sol:54 mp; S. construita desfasurata:70 mp;
A1.4		Loc. Fântânea, Nr. 12, Jud. Arges	Nr. niveluri:1; S. construita la sol:23 mp; S. construita desfasurata:23 mp;

**B. Partea II. Proprietari și acte**

Inscrieri privitoare la dreptul de proprietate și alte drepturi reale		Referințe
/		
Act Administrativ nr. 19087, din 08/09/1993 emis de CJPSDPAT ARGES;		
B1	Intabulare, drept de PROPRIETATE, dobandit prin Reconstituire, cota actuala 1/1, cota initiala 1/1 1) SÂNDULESCU BUCURA, lipsă CNP	A1
Act Normativ nr. 7, din 13/03/1996 emis de PARLAMENT (art. 12 alin. 16 );		
B2	Intabulare, drept de PROPRIETATE, dobandit prin Construire, cota actuala 1/1, cota initiala 1/1 1) SÂNDULESCU BUCURA, lipsă CNP	A1.1, A1.2, A1.3, A1.4

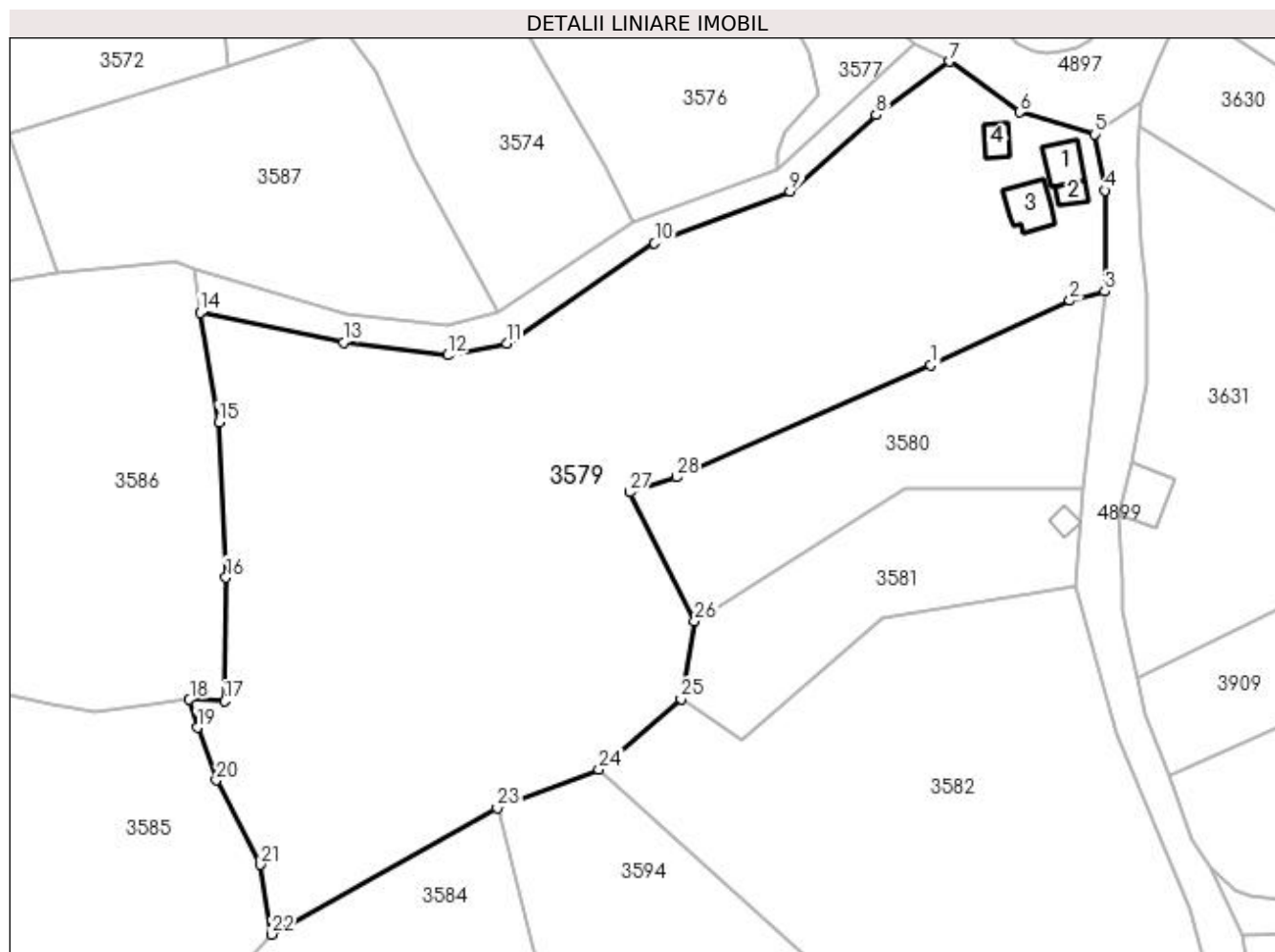
**C. Partea III. SARCINI .**

Inscrieri privind dezmembramintele dreptului de proprietate, drepturi reale de garanție și sarcini	Referințe
NU SUNT	

**Anexa Nr. 1 La Partea I****Teren**

Nr cadastral	Suprafața (mp)*	Observații / Referințe
	9.717	

\* Suprafața este determinată în planul de proiecție Stereo 70.

**Date referitoare la teren**

Crt	Categorie folosință	Intravilan	Suprafața (mp)	Tarla	Parcelă	Nr. topo	Observații / Referințe
1	curți construcții	DA	1.061	5	154,155	-	
2	faneata	DA	6.837	5	149,153,154	-	
3	pasune	DA	1.819	5	150	-	

**Date referitoare la construcții**

Crt	Număr	Destinație construcție	Supraf. (mp)	Situație juridică	Observații / Referințe
A1.1		construcții de locuințe	43	Cu acte	Nr. niveluri:2; S. construita la sol:43 mp; S. construita desfasurata:86 mp;
A1.2		construcții anexa	18	Cu acte	Nr. niveluri:1; S. construita la sol:18 mp; S. construita desfasurata:18 mp;
A1.3		construcții de locuințe	54	Cu acte	Nr. niveluri:2; S. construita la sol:54 mp; S. construita desfasurata:70 mp;
A1.4		construcții de locuințe	23	Cu acte	Nr. niveluri:1; S. construita la sol:23 mp; S. construita desfasurata:23 mp;

## Lungime Segmente

1) Valorile lungimilor segmentelor sunt obținute din proiecție în plan.

Punct început	X / Y	Punct sfârșit	X / Y	Lungime segment (** (m)
1	508.833,897 419.131,663	2	508.857,64 419.142,673	26.172
3	508.863,566 419.144,274	4	508.863,586 419.161,479	17.205
5	508.861,834 419.171,064	6	508.849,033 419.174,832	13.344
7	508.837,057 419.183,445	8	508.824,606 419.174,34	15.425
9	508.809,905 419.161,321	10	508.786,798 419.152,46	24.748
11	508.761,577 419.135,427	12	508.751,501 419.133,372	10.283
13	508.733,825 419.135,587	14	508.709,382 419.140,613	24.954
15	508.712,471 419.121,991	16	508.713,695 419.095,502	26.517
17	508.713,535 419.074,402	18	508.707,478 419.074,701	6.064
19	508.708,795 419.069,879	20	508.712,073 419.060,923	9.537
21	508.719,6 419.046,562	22	508.721,507 419.034,663	12.051
23	508.759,959 419.056,171	24	508.777,292 419.062,741	18.536
25	508.791,323 419.074,821	26	508.793,647 419.088,09	13.471
27	508.782,618 419.110,062	28	508.790,529 419.112,574	8.3

Punct început	X / Y	Punct sfârșit	X / Y	Lungime segment (** (m)
2	508.857,64 419.142,673	3	508.863,566 419.144,274	6.138
4	508.863,586 419.161,479	5	508.861,834 419.171,064	9.744
6	508.849,033 419.174,832	7	508.837,057 419.183,445	14.752
8	508.824,606 419.174,34	9	508.809,905 419.161,321	19.637
10	508.786,798 419.152,46	11	508.761,577 419.135,427	30.434
12	508.751,501 419.133,372	13	508.733,825 419.135,587	17.814
14	508.709,382 419.140,613	15	508.712,471 419.121,991	18.876
16	508.713,695 419.095,502	17	508.713,535 419.074,402	21.101
18	508.707,478 419.074,701	19	508.708,795 419.069,879	4.999
20	508.712,073 419.060,923	21	508.719,6 419.046,562	16.214
22	508.721,507 419.034,663	23	508.759,959 419.056,171	44.058
24	508.777,292 419.062,741	25	508.791,323 419.074,821	18.515
26	508.793,647 419.088,09	27	508.782,618 419.110,062	24.585
28	508.790,529 419.112,574	1	508.833,897 419.131,663	47.383

\*\* Lungimile segmentelor sunt determinate în planul de proiecție Stereo 70 și sunt rotunjite la 1 milimetru.

\*\*\* Distanța dintre puncte este formată din segmente cumulate ce sunt mai mici decât valoarea 1 milimetru.





**DATE DESPRE IMOBILUL NR. 3580**

Oficiul de Cadastru și Publicitate Imobiliară ARGES  
Biroul de Cadastru și Publicitate Imobiliară Campulung

**A. Partea I. Descrierea imobilului**

TEREN Intravilan

Adresa: Loc. Fântânea, Jud. Arges

Nr. Crt	Nr cadastral Nr. topografic	Suprafața* (mp)	Observații / Referințe
A1	81335	1.800	Sector cadastral:39 Teren neimprejmuit;

**B. Partea II. Proprietari și acte**

Inscrieri privitoare la dreptul de proprietate și alte drepturi reale		Referințe
<b>16930 / 23/11/2016</b>		
Act Notarial nr. 1725, din 23/11/2016 emis de Zipsi Cornelia;		
B4	Intabulare, drept de PROPRIETATE, bun comun, dobandit prin Conventie, cota actuala 1/1, cota initiala 1/1 1) <b>BADESCU CATALIN</b> , casatorit cu 2) <b>BADESCU CRISTINA</b>	A1

**C. Partea III. SARCINI .**

Inscrieri privind dezmembramintele dreptului de proprietate, drepturi reale de garanție și sarcini	Referințe
NU SUNT	

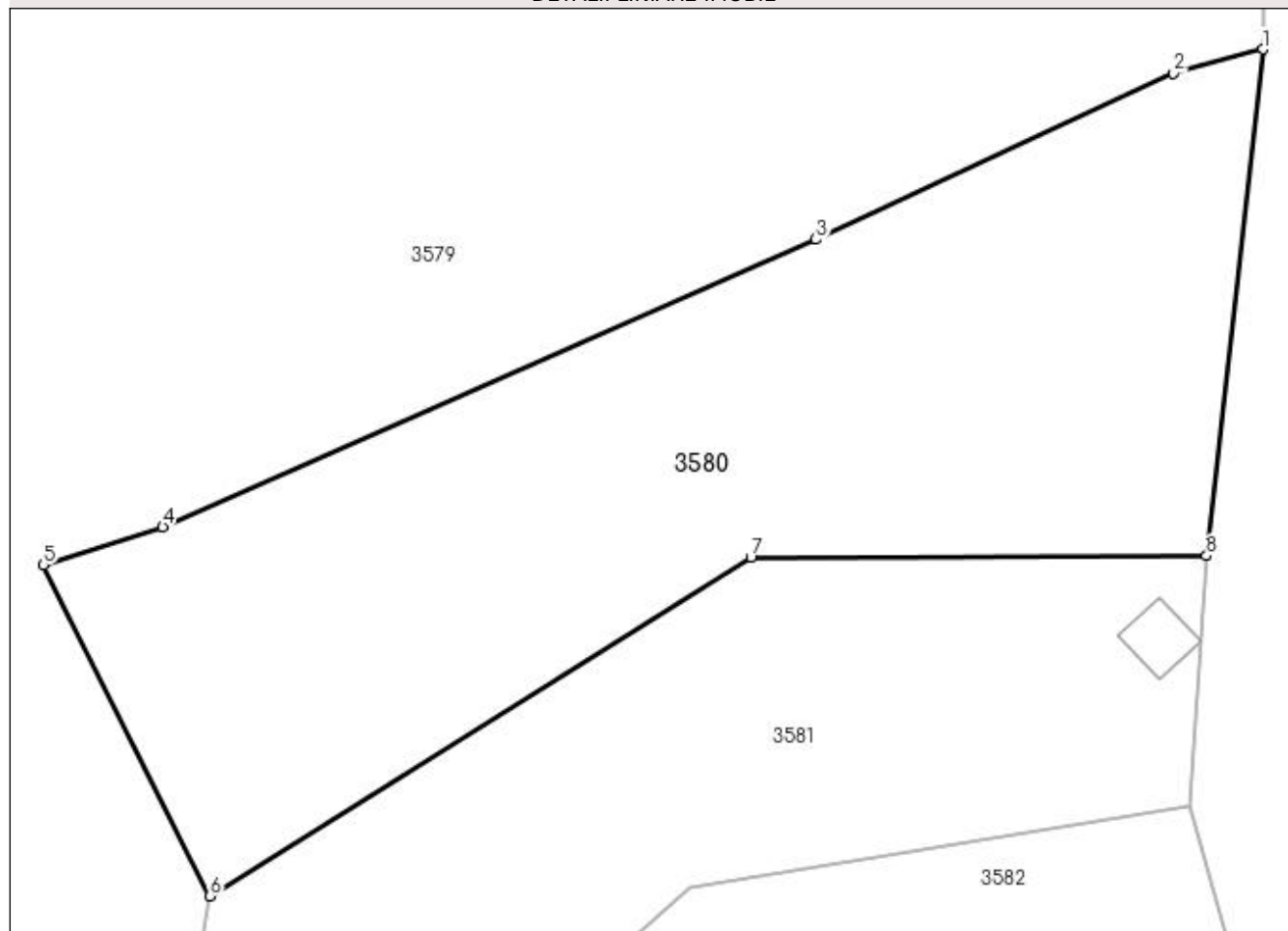
## Anexa Nr. 1 La Partea I

## Teren

Nr cadastral	Suprafața (mp)*	Observații / Referințe
81335	1.800	

\* Suprafața este determinată în planul de proiecție Stereo 70.

## DETALII LINIARE IMOBIL



## Date referitoare la teren

Crt	Categorie folosință	Intra vilan	Suprafața (mp)	Tarla	Parcelă	Nr. topo	Observații / Referințe
1	faneata	DA	1.800	5	152	-	

## Lungime Segmente

1) Valorile lungimilor segmentelor sunt obținute din proiecție în plan.

Punct început	X / Y	Punct sfârșit	X / Y	Lungime segment (** (m)
1	508.863,566 419.144,274	2	508.857,64 419.142,673	6.138
2	508.857,64 419.142,673	3	508.833,897 419.131,663	26.172
3	508.833,897 419.131,663	4	508.790,529 419.112,574	47.383
4	508.790,529 419.112,574	5	508.782,618 419.110,062	8.3
5	508.782,618 419.110,062	6	508.793,647 419.088,09	24.585

Punct început	X / Y	Punct sfârșit	X / Y	Lungime segment (** (m)
6	508.793,647 419.088,09	7	508.829,581 419.110,552	42.377
7	508.829,581 419.110,552	8	508.859,829 419.110,671	30.248
8	508.859,829 419.110,671	1	508.863,566 419.144,274	33.81

\*\* Lungimile segmentelor sunt determinate în planul de proiecție Stereo 70 și sunt rotunjite la 1 milimetru.

\*\*\* Distanța dintre puncte este formată din segmente cumulate ce sunt mai mici decât valoarea 1 milimetru.



**DATE DESPRE IMOBILUL NR. 3581**

Oficiul de Cadastru și Publicitate Imobiliară ARGES  
Biroul de Cadastru și Publicitate Imobiliară Campulung

**A. Partea I. Descrierea imobilului**

TEREN Intravilan

Adresa: Loc. Fântânea, Jud. Arges

Nr. Crt	Nr cadastral Nr. topografic	Suprafața* (mp)	Observații / Referințe
A1		1.354	Sector cadastral:39 Teren neimpregmuit;

**Construcții**

Crt	Nr cadastral Nr. topografic	Adresa	Observații / Referințe
A1.1		Loc. Fântânea, Jud. Arges	Nr. niveluri:1; S. construita la sol:15 mp; S. construita desfasurata:15 mp;

**B. Partea II. Proprietari și acte**

Inscrieri privitoare la dreptul de proprietate și alte drepturi reale	Referințe
/	
Act Normativ nr. 7, din 13/03/1996 emis de PARLAMENT (art. 13 alin. 15 );	
B1	Inscrierea provizorie, drept de PROPRIETATE, dobandit prin Lege, cota actuala 1/1, cota initiala 1/1 1) <b>COMUNA VALEA MARE PRAVĂȚ</b> , CIF:5010196
Act Normativ nr. 7, din 13/03/1996 emis de PARLAMENT (art. 12 alin. 16 );	
B3	Intabulare, drept de PROPRIETATE, dobandit prin Construire, cota actuala 1/1, cota initiala 1/1 1) <b>SIMIONESCU GHEORGHE</b> , lipsă CNP

**C. Partea III. SARCINI .**

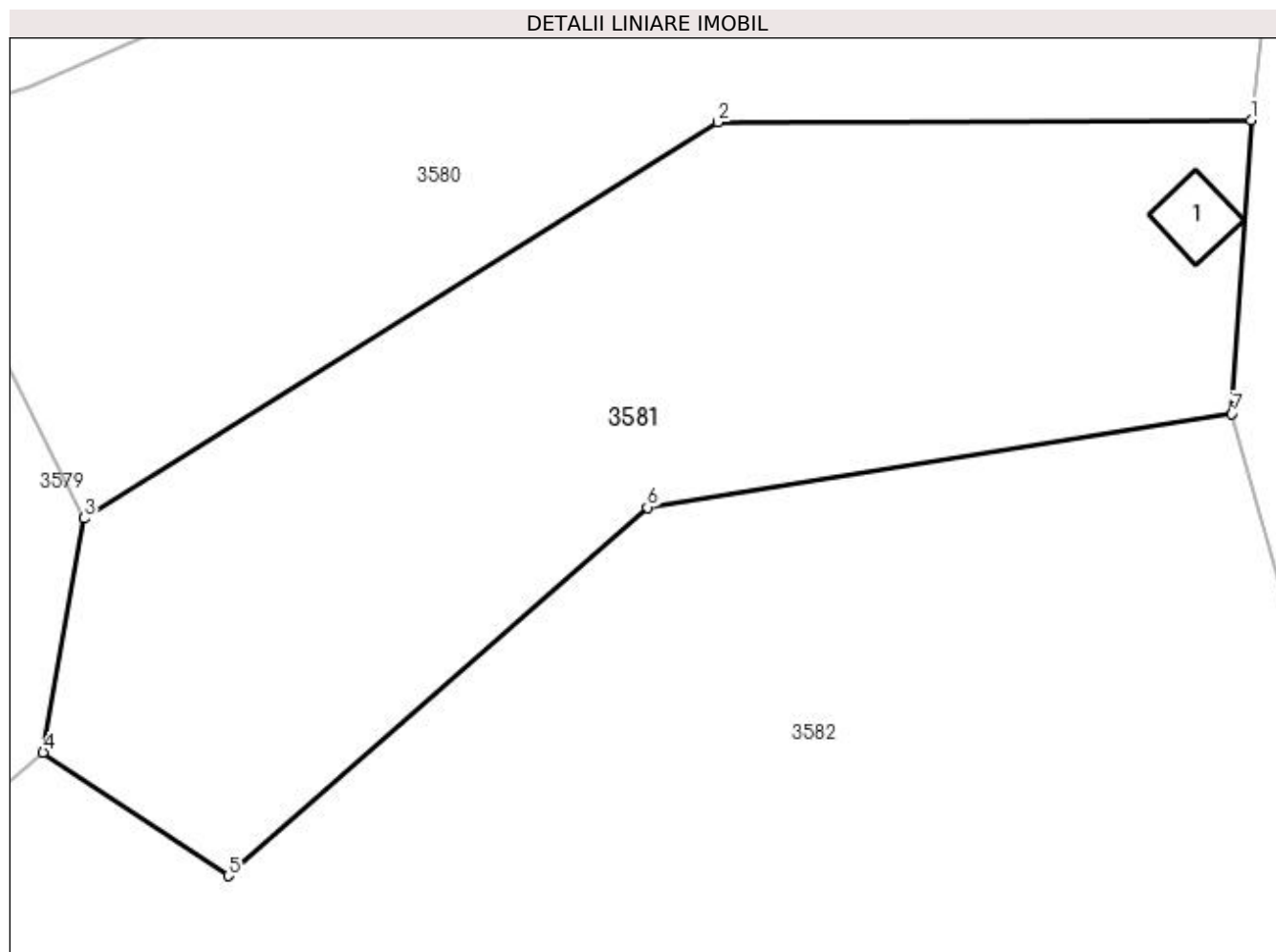
Inscrieri privind dezmembramintele dreptului de proprietate, drepturi reale de garanție și sarcini	Referințe
NU SUNT	

## Anexa Nr. 1 La Partea I

## Teren

Nr cadastral	Suprafața (mp)*	Observații / Referințe
	1.354	

\* Suprafața este determinată în planul de proiecție Stereo 70.



## Date referitoare la teren

Crt	Categorie folosință	Intravilan	Suprafața (mp)	Tarla	Parcelă	Nr. topo	Observații / Referințe
1	pasune	DA	1.354	5	140,150,151	-	Pășune împădurită

## Date referitoare la construcții

Crt	Număr	Destinație construcție	Supraf. (mp)	Situație juridică	Observații / Referințe
A1.1		construcții anexa	15	Cu acte	Nr. niveluri:1; S. construita la sol:15 mp; S. construita desfasurata:15 mp;

## Lungime Segmente

1) Valorile lungimilor segmentelor sunt obținute din proiecție în plan.

Punct început	X / Y	Punct sfârșit	X / Y	Lungime segment (** (m)
1	508.859,829 419.110,671	2	508.829,581 419.110,552	30.248
2	508.829,581 419.110,552	3	508.793,647 419.088,09	42.377
3	508.793,647 419.088,09	4	508.791,323 419.074,821	13.471
4	508.791,323 419.074,821	5	508.801,826 419.067,834	12.615

Punct început	X / Y	Punct sfârșit	X / Y	Lungime segment (** (m)
5	508.801,826 419.067,834	6	508.825,586 419.088,709	31.628
6	508.825,586 419.088,709	7	508.858,734 419.094,03	33.572
7	508.858,734 419.094,03	1	508.859,829 419.110,671	16.677

\*\* Lungimile segmentelor sunt determinate în planul de proiecție Stereo 70 și sunt rotunjite la 1 milimetru.

\*\*\* Distanța dintre puncte este formată din segmente cumulate ce sunt mai mici decât valoarea 1 milimetru.





**DATE DESPRE IMOBILUL NR. 3582**

Oficiul de Cadastru și Publicitate Imobiliară ARGES  
Biroul de Cadastru și Publicitate Imobiliară Campulung

**A. Partea I. Descrierea imobilului**

TEREN Intravilan

Adresa: Loc. Fântânea, Jud. Arges

Nr. Crt	Nr cadastral Nr. topografic	Suprafața* (mp)	Observații / Referințe
A1		7.162	Sector cadastral:39 Teren neimprejmuit;

**B. Partea II. Proprietari și acte**

Inscrieri privitoare la dreptul de proprietate și alte drepturi reale	Referințe
/	
Act Normativ nr. 7, din 13/03/1996 emis de PARLAMENT (art. 13 alin. 15);	
B1	A1
Inscrierea provizorie, drept de PROPRIETATE, dobandit prin Lege, cota actuala 1/1, cota initiala 1/1 1) COMUNA VALEA MARE PRAVAT, CIF:5010196	

**C. Partea III. SARCINI .**

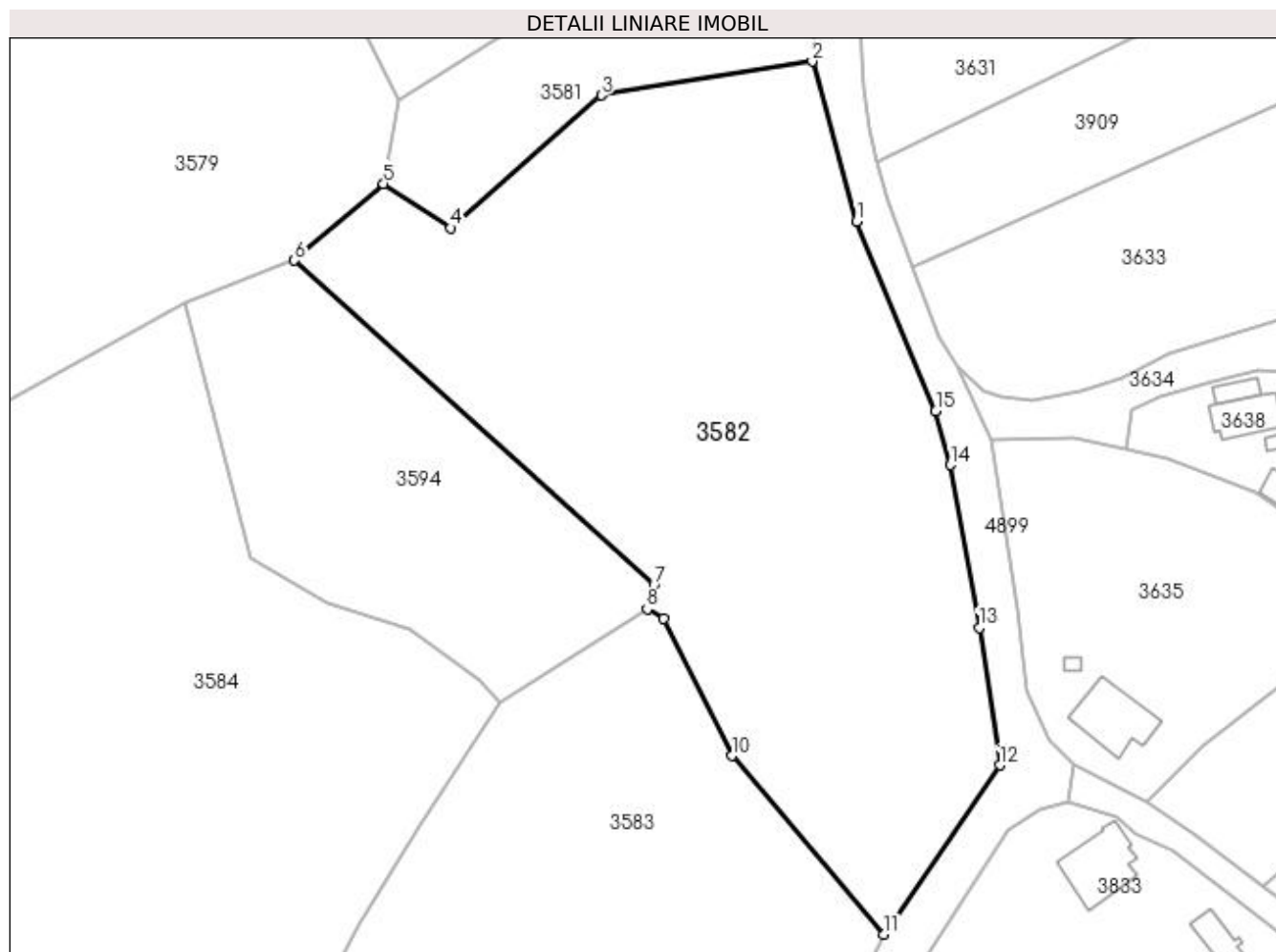
Inscrieri privind dezmembramintele dreptului de proprietate, drepturi reale de garanție și sarcini	Referințe
NU SUNT	

## Anexa Nr. 1 La Partea I

## Teren

Nr cadastral	Suprafața (mp)*	Observații / Referințe
	7.162	

\* Suprafața este determinată în planul de proiecție Stereo 70.



## Date referitoare la teren

Crt	Categorie folosință	Intra vilan	Suprafața (mp)	Tarla	Parcelă	Nr. topo	Observații / Referințe
1	faneata	DA	7.162	5	140	-	

## Lungime Segmente

1) Valorile lungimilor segmentelor sunt obținute din proiecție în plan.

Punct început	X / Y	Punct sfârșit	X / Y	Lungime segment (** (m)
1	508.865,747 419.068,88	2	508.858,734 419.094,03	26.109
2	508.858,734 419.094,03	3	508.825,586 419.088,709	33.572
3	508.825,586 419.088,709	4	508.801,826 419.067,834	31.628
4	508.801,826 419.067,834	5	508.791,323 419.074,821	12.615
5	508.791,323 419.074,821	6	508.777,292 419.062,741	18.515

Punct început	X / Y	Punct sfârșit	X / Y	Lungime segment (** (m)
6	508.777,292 419.062,741	7	508.833,863 419.011,738	76.168
7	508.833,863 419.011,738	8	508.832,781 419.007,924	3.965
8	508.832,781 419.007,924	9	508.835,338 419.006,414	2.97
9	508.835,338 419.006,414	10	508.846,133 418.984,88	24.088
10	508.846,133 418.984,88	11	508.869,94 418.956,806	36.809
11	508.869,94 418.956,806	12	508.888,255 418.983,406	32.295
12	508.888,255 418.983,406	13	508.885,013 419.004,995	21.831
13	508.885,013 419.004,995	14	508.880,503 419.030,597	25.996
14	508.880,503 419.030,597	15	508.878,189 419.039,052	8.766
15	508.878,189 419.039,052	1	508.865,747 419.068,88	32.319

\*\* Lungimile segmentelor sunt determinate în planul de proiecție Stereo 70 și sunt rotunjite la 1 milimetru.

\*\*\* Distanța dintre puncte este formată din segmente cumulate ce sunt mai mici decât valoarea 1 milimetru.



**DATE DESPRE IMOBILUL NR. 3583**

Oficiul de Cadastru și Publicitate Imobiliară ARGES  
 Biroul de Cadastru și Publicitate Imobiliară Campulung

**A. Partea I. Descrierea imobilului**

TEREN Intravilan

Adresa: Loc. Fântânea, Jud. Arges

Nr. Crt	Nr cadastral Nr. topografic	Suprafața* (mp)	Observații / Referințe
A1		Din acte: 2.729 Masurata: 4.088	Sector cadastral:39 Teren imprejmuit;

**B. Partea II. Proprietari și acte**

Inscrieri privitoare la dreptul de proprietate și alte drepturi reale	Referințe
/	
Act Administrativ nr. 59013, din 02/11/1994 emis de CJPSDPAT ARGES;	
B1	A1
Intabulare, drept de PROPRIETATE, dobandit prin Reconstituire, cota actuala 1/1, cota initiala 1/1	
1) PITULAN GHEORGHE, lipsă CNP 2) NEGRU ELENA, lipsă CNP 3) DAMAN GHEORGHE, lipsă CNP 4) MANOLE ION, lipsă CNP 5) RIPEA MARIA, lipsă CNP 6) CORNATEANU CONSTANTIN, lipsă CNP 7) SOLOMON BUCUR, lipsă CNP 8) SOLOMON GHEORGHE, lipsă CNP 9) TOCULET ELISABETA, lipsă CNP	

**C. Partea III. SARCINI .**

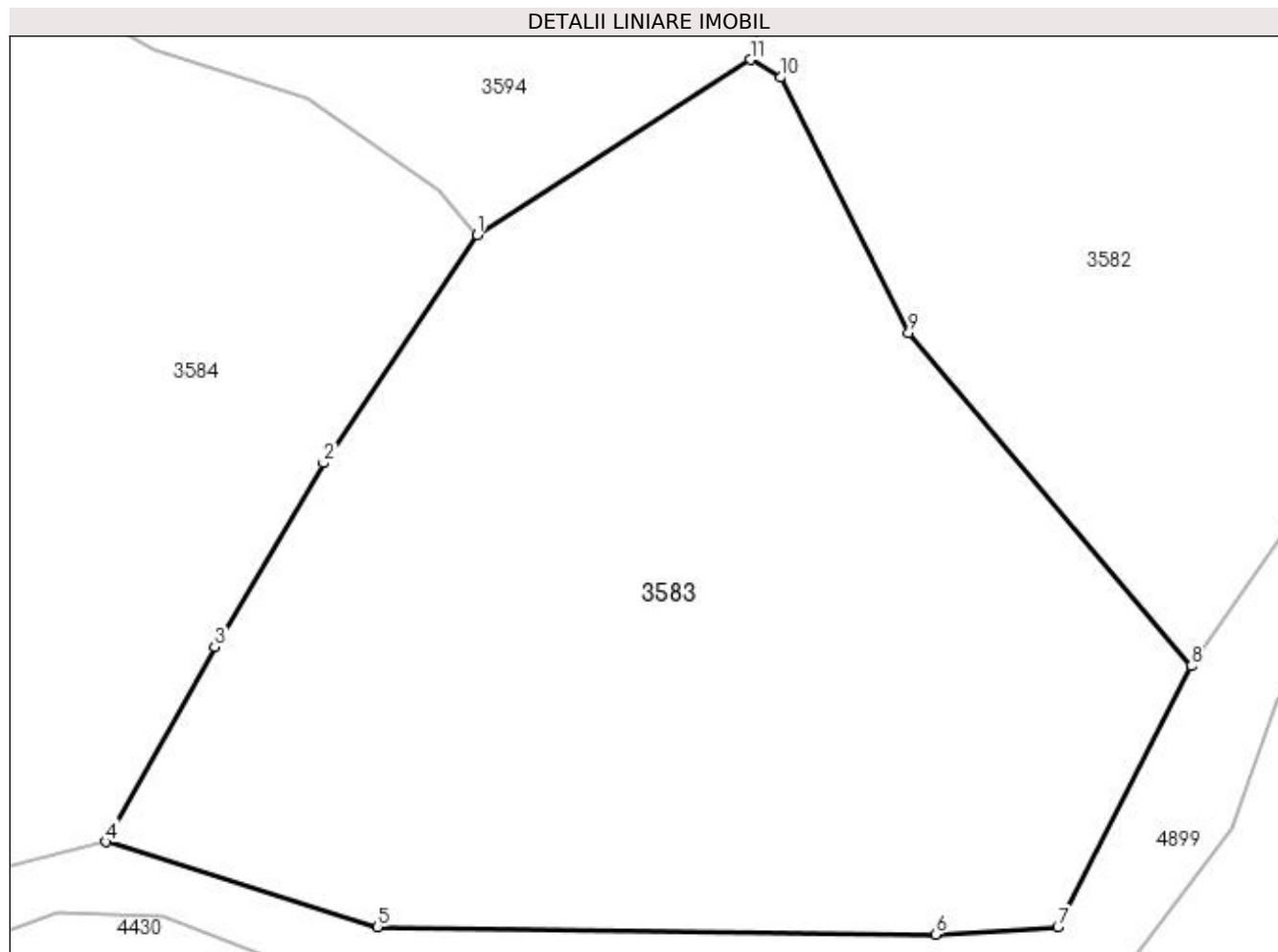
Inscrieri privind dezmembramintele dreptului de proprietate, drepturi reale de garanție și sarcini	Referințe
NU SUNT	

## Anexa Nr. 1 La Partea I

## Teren

Nr cadastral	Suprafața (mp)*	Observații / Referințe
	Din acte: 2.729 Masurata: 4.088	

\* Suprafața este determinată în planul de proiecție Stereo 70.



## Date referitoare la teren

Crt	Categorie folosință	Intra vilan	Suprafața (mp)	Tarla	Parcelă	Nr. topo	Observații / Referințe
1	faneata	DA	4.088	5	139,140,141,143	-	În act se regăsește P140/1

## Lungime Segmente

1) Valorile lungimilor segmentelor sunt obținute din proiecție în plan.

Punct început	X / Y	Punct sfârșit	X / Y	Lungime segment (** (m)
1	508.809,742 418.993,163	2	508.796,805 418.973,908	23.197
2	508.796,805 418.973,908	3	508.787,589 418.958,44	18.005
3	508.787,589 418.958,44	4	508.778,465 418.941,959	18.838
4	508.778,465 418.941,959	5	508.801,366 418.934,798	23.994
5	508.801,366 418.934,798	6	508.848,405 418.934,173	47.043

Punct început	X / Y	Punct sfârșit	X / Y	Lungime segment (** (m)
6	508.848,405 418.934,173	7	508.858,714 418.934,766	10.326
7	508.858,714 418.934,766	8	508.869,94 418.956,806	24.734
8	508.869,94 418.956,806	9	508.846,133 418.984,88	36.809
9	508.846,133 418.984,88	10	508.835,338 419.006,414	24.088
10	508.835,338 419.006,414	11	508.832,781 419.007,924	2.97
11	508.832,781 419.007,924	1	508.809,742 418.993,163	27.362

\*\* Lungimile segmentelor sunt determinate în planul de proiecție Stereo 70 și sunt rotunjite la 1 milimetru.

\*\*\* Distanța dintre puncte este formată din segmente cumulate ce sunt mai mici decât valoarea 1 milimetru.





**DATE DESPRE IMOBILUL NR. 3584**

Oficiul de Cadastru și Publicitate Imobiliară ARGES  
Biroul de Cadastru și Publicitate Imobiliară Campulung

**A. Partea I. Descrierea imobilului**

TEREN Intravilan

Adresa: Loc. Fântânea, Jud. Arges

Nr. Crt	Nr cadastral Nr. topografic	Suprafața* (mp)	Observații / Referințe
A1		Din acte: 11.835 Masurata: 11.018	Sector cadastral:39 Teren neimprejmuit;

**B. Partea II. Proprietari și acte**

Inscrieri privitoare la dreptul de proprietate și alte drepturi reale		Referințe
/		
Act Administrativ nr. 30892, din 21/12/1993 emis de CJPSDPAT ARGES;		
B1	Intabulare, drept de PROPRIETATE, dobandit prin Reconstituire, cota actuala 1/1, cota initiala 1/1 1) SOLOMONESCU ECATERINA, lipsă CNP	A1

**C. Partea III. SARCINI .**

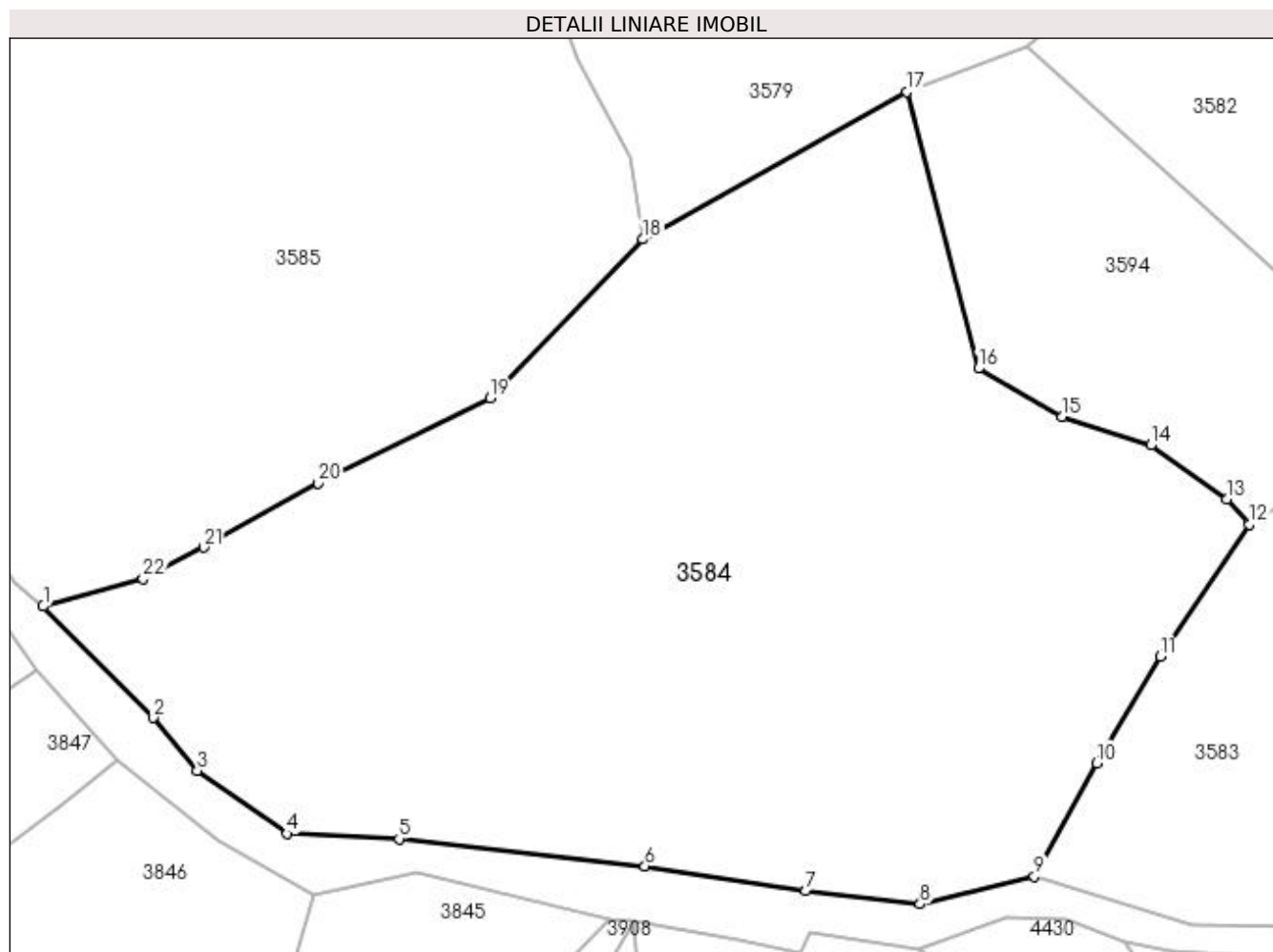
Inscrieri privind dezmembramintele dreptului de proprietate, drepturi reale de garanție și sarcini	Referințe
NU SUNT	

## Anexa Nr. 1 La Partea I

## Teren

Nr cadastral	Suprafața (mp)*	Observații / Referințe
	Din acte: 11.835 Masurata: 11.018	

\* Suprafața este determinată în planul de proiecție Stereo 70.



## Date referitoare la teren

Crt	Categorie folosință	Intra vilan	Suprafața (mp)	Tarla	Parcelă	Nr. topo	Observații / Referințe
1	faneata	DA	7.271	5	140-146	-	
2	pasune	DA	3.747	5	147,150	-	

## Lungime Segmente

1) Valorile lungimilor segmentelor sunt obținute din proiecție în plan.

Punct început	X / Y	Punct sfârșit	X / Y	Lungime segment (** (m)
1	508.634,183 418.981,243	2	508.650,254 418.965,026	22.831
3	508.656,611 418.957,361	4	508.669,674 418.948,148	15.985
5	508.686,018 418.947,375	6	508.721,797 418.943,414	35.998
7	508.745,187 418.939,819	8	508.761,838 418.937,886	16.763

Punct început	X / Y	Punct sfârșit	X / Y	Lungime segment (** (m)
2	508.650,254 418.965,026	3	508.656,611 418.957,361	9.958
4	508.669,674 418.948,148	5	508.686,018 418.947,375	16.362
6	508.721,797 418.943,414	7	508.745,187 418.939,819	23.665
8	508.761,838 418.937,886	9	508.778,465 418.941,959	17.119

Punct început	X / Y	Punct sfârșit	X / Y	Lungime segment (** (m)
9	508.778,465 418.941,959	10	508.787,589 418.958,44	18.838
11	508.796,805 418.973,908	12	508.809,742 418.993,163	23.197
13	508.806,486 418.996,836	14	508.795,421 419.004,677	13.562
15	508.782,5 419.008,819	16	508.770,339 419.015,862	14.053
17	508.759,959 419.056,171	18	508.721,507 419.034,663	44.058
19	508.699,232 419.011,521	20	508.674,239 418.999,188	27.87
21	508.657,613 418.989,839	22	508.648,724 418.985,299	9.981

Punct început	X / Y	Punct sfârșit	X / Y	Lungime segment (** (m)
10	508.787,589 418.958,44	11	508.796,805 418.973,908	18.005
12	508.809,742 418.993,163	13	508.806,486 418.996,836	4.908
14	508.795,421 419.004,677	15	508.782,5 419.008,819	13.569
16	508.770,339 419.015,862	17	508.759,959 419.056,171	41.624
18	508.721,507 419.034,663	19	508.699,232 419.011,521	32.121
20	508.674,239 418.999,188	21	508.657,613 418.989,839	19.074
22	508.648,724 418.985,299	1	508.634,183 418.981,243	15.096

\*\* Lungimile segmentelor sunt determinate în planul de proiecție Stereo 70 și sunt rotunjite la 1 milimetru.

\*\*\* Distanța dintre puncte este formată din segmente cumulate ce sunt mai mici decât valoarea 1 milimetru.



**DATE DESPRE IMOBILUL NR. 3585**

Oficiul de Cadastru și Publicitate Imobiliară ARGES  
Biroul de Cadastru și Publicitate Imobiliară Campulung

**A. Partea I. Descrierea imobilului**

TEREN Intravilan

Adresa: Loc. Fântânea, Jud. Arges, PUNCTUL "LA SOLOMONESTI"

Nr. Crt	Nr cadastral Nr. topografic	Suprafața* (mp)	Observații / Referințe
A1	82446	Din acte: 9.363 Masurata: 9.252	Sector cadastral:39 Teren imprejmuit;

**B. Partea II. Proprietari și acte**

Inscrieri privitoare la dreptul de proprietate și alte drepturi reale		Referințe
<b>25782 / 26/11/2021</b>		
Act Notarial nr. 4864, din 24/11/2021 emis de Simion Aurelia Maria;		
B3	Intabulare, drept de PROPRIETATE-bun comun, dobandit prin Conventie, cota actuala 1/1, cota initiala 1/1 1) MOROE DANIEL, casatorit cu 2) MOROE ADRIANA	A1

**C. Partea III. SARCINI .**

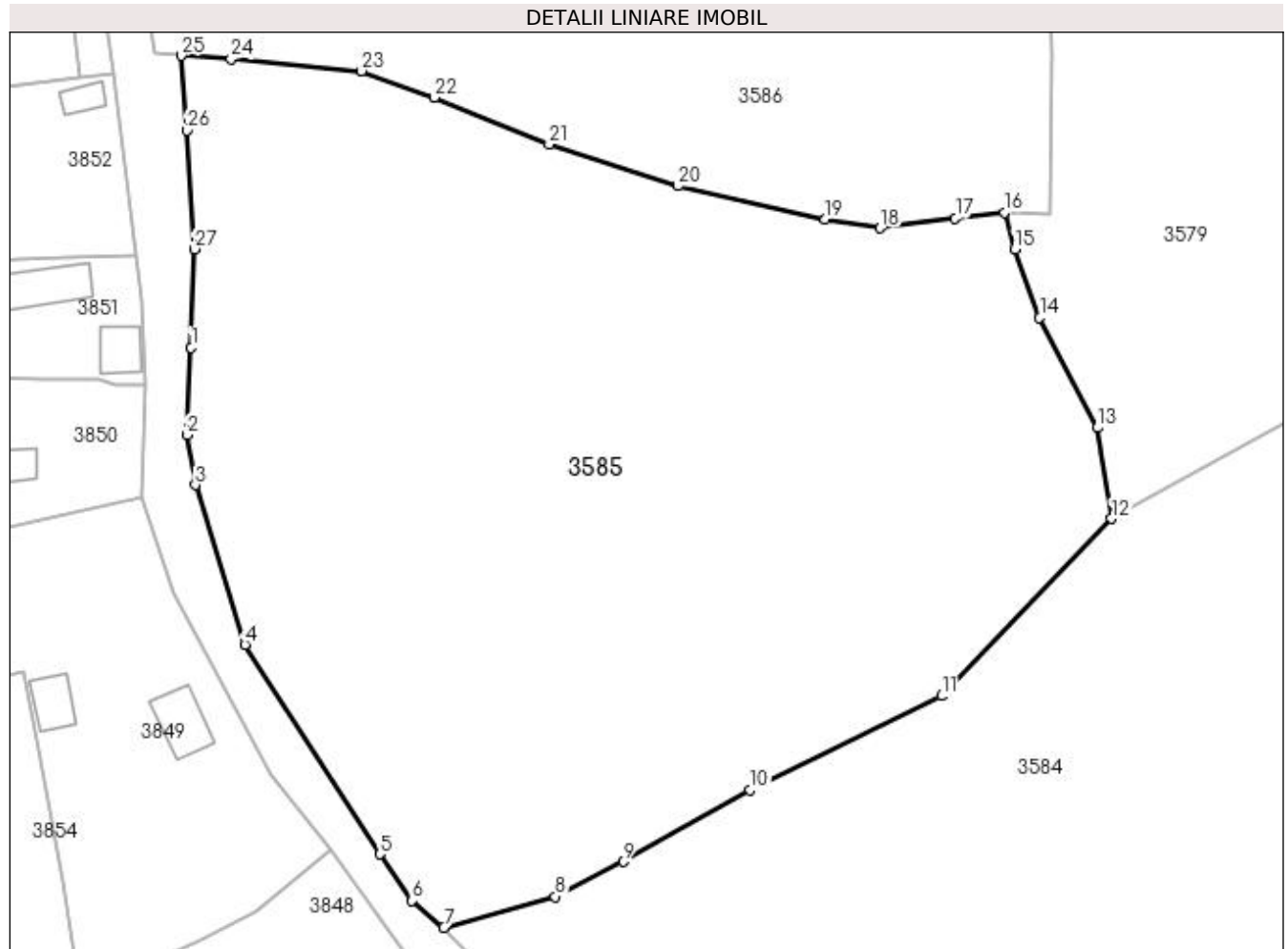
Inscrieri privind dezmembramintele dreptului de proprietate, drepturi reale de garanție și sarcini	Referințe
NU SUNT	

## Anexa Nr. 1 La Partea I

## Teren

Nr cadastral	Suprafața (mp)*	Observații / Referințe
82446	Din acte: 9.363 Masurata: 9.252	

\* Suprafața este determinată în planul de proiecție Stereo 70.



## Date referitoare la teren

Crt	Categorie folosință	Intravilan	Suprafața (mp)	Tarla	Parcelă	Nr. topo	Observații / Referințe
1	faneata	DA	8.472	5	147-150	-	
2	neproductiv	DA	780	5	150	-	

## Lungime Segmente

1) Valorile lungimilor segmentelor sunt obținute din proiecție în plan.

Punct început	X / Y	Punct sfârșit	X / Y	Lungime segment (** (m)
1	508.601,148 419.057,045	2	508.600,561 419.045,603	11.457
3	508.601,699 419.039,1	4	508.608,165 419.018,211	21.867
5	508.625,831 418.990,839	6	508.630,035 418.984,773	7.38
7	508.634,183 418.981,243	8	508.648,724 418.985,299	15.096

Punct început	X / Y	Punct sfârșit	X / Y	Lungime segment (** (m)
2	508.600,561 419.045,603	3	508.601,699 419.039,1	6.602
4	508.608,165 419.018,211	5	508.625,831 418.990,839	32.578
6	508.630,035 418.984,773	7	508.634,183 418.981,243	5.447
8	508.648,724 418.985,299	9	508.657,613 418.989,839	9.981

Punct început	X / Y	Punct sfârșit	X / Y	Lungime segment (** (m)
9	508.657,613 418.989,839	10	508.674,239 418.999,188	19.074
11	508.699,232 419.011,521	12	508.721,507 419.034,663	32.121
13	508.719,6 419.046,562	14	508.712,073 419.060,923	16.214
15	508.708,795 419.069,879	16	508.707,478 419.074,701	4.999
17	508.701,036 419.073,954	18	508.691,238 419.072,632	9.887
19	508.684,034 419.073,818	20	508.664,793 419.078,14	19.72
21	508.647,956 419.083,589	22	508.632,884 419.089,71	16.268
23	508.623,416 419.093,181	24	508.606,354 419.094,781	17.137
25	508.599,81 419.095,179	26	508.600,584 419.085,407	9.803
27	508.601,536 419.069,904	1	508.601,148 419.057,045	12.865

Punct început	X / Y	Punct sfârșit	X / Y	Lungime segment (** (m)
10	508.674,239 418.999,188	11	508.699,232 419.011,521	27.87
12	508.721,507 419.034,663	13	508.719,6 419.046,562	12.051
14	508.712,073 419.060,923	15	508.708,795 419.069,879	9.537
16	508.707,478 419.074,701	17	508.701,036 419.073,954	6.485
18	508.691,238 419.072,632	19	508.684,034 419.073,818	7.301
20	508.664,793 419.078,14	21	508.647,956 419.083,589	17.697
22	508.632,884 419.089,71	23	508.623,416 419.093,181	10.084
24	508.606,354 419.094,781	25	508.599,81 419.095,179	6.556
26	508.600,584 419.085,407	27	508.601,536 419.069,904	15.532

\*\* Lungimile segmentelor sunt determinate în planul de proiecție Stereo 70 și sunt rotunjite la 1 milimetru.

\*\*\* Distanța dintre puncte este formată din segmente cumulate ce sunt mai mici decât valoarea 1 milimetru.





**DATE DESPRE IMOBILUL NR. 3586**

Oficiul de Cadastru și Publicitate Imobiliară ARGES  
Biroul de Cadastru și Publicitate Imobiliară Campulung

**A. Partea I. Descrierea imobilului**

TEREN Intravilan

Nr. CF vechi:295  
Nr. cadastral vechi:501

Adresa: Loc. Bilcești, Jud. Arges, punct Camin Casa

Nr. Crt	Nr cadastral Nr. topografic	Suprafața* (mp)	Observații / Referințe
A1	82155	6.596	Sector cadastral:39 Teren neimprejmuit;

**Construcții**

Crt	Nr cadastral Nr. topografic	Adresa	Observații / Referințe
A1.1	82155-C1	Loc. Bilcești, Jud. Arges, punct Camin Casa	Nr. niveluri:2; S. construita la sol:108 mp; S. construita desfasurata:126 mp; casa de locuit
A1.2		Loc. Bilcești, Jud. Arges, punct Camin Casa	Nr. niveluri:1; S. construita la sol:29 mp; S. construita desfasurata:29 mp;
A1.3		Loc. Bilcești, Jud. Arges, punct Camin Casa	Nr. niveluri:1; S. construita la sol:23 mp; S. construita desfasurata:23 mp;
A1.4		Loc. Bilcești, Jud. Arges, punct Camin Casa	Nr. niveluri:1; S. construita la sol:19 mp; S. construita desfasurata:19 mp;
A1.5		Loc. Bilcești, Jud. Arges, punct Camin Casa	Nr. niveluri:1; S. construita la sol:30 mp; S. construita desfasurata:30 mp;
A1.6		Loc. Bilcești, Jud. Arges, punct Camin Casa	Nr. niveluri:1; S. construita la sol:21 mp; S. construita desfasurata:21 mp;

**B. Partea II. Proprietari și acte**

Inscrieri privitoare la dreptul de proprietate și alte drepturi reale		Referințe
<b>8013 / 24/08/2007</b>		
Act Notarial nr. 1220, din 23/08/2007 emis de BNP Ionescu Cornelia;		
B1	Intabulare, drept de PROPRIETATE- bun propriu, dobandit prin Conventie, cota actuala 1/1, cota initiala 1/1 1) STAIKU CĂTĂLIN-GHEORGHE, necasatorit	A1, A1.1
B2	interdictia de grevare- instrainare 1) STAIKU GHEORGHE	A1, A1.1
/		
Act Normativ nr. 7, din 13/03/1996 emis de PARLAMENT (art. 12 alin. 16 );		
B3	Intabulare, drept de PROPRIETATE, dobandit prin Construire, cota actuala 1/1, cota initiala 1/1 1) STAIKU CĂTĂLIN-GHEORGHE 2) STAIKU GHEORGHE	A1.2, A1.3, A1.4, A1.5, A1.6

**C. Partea III. SARCINI .**

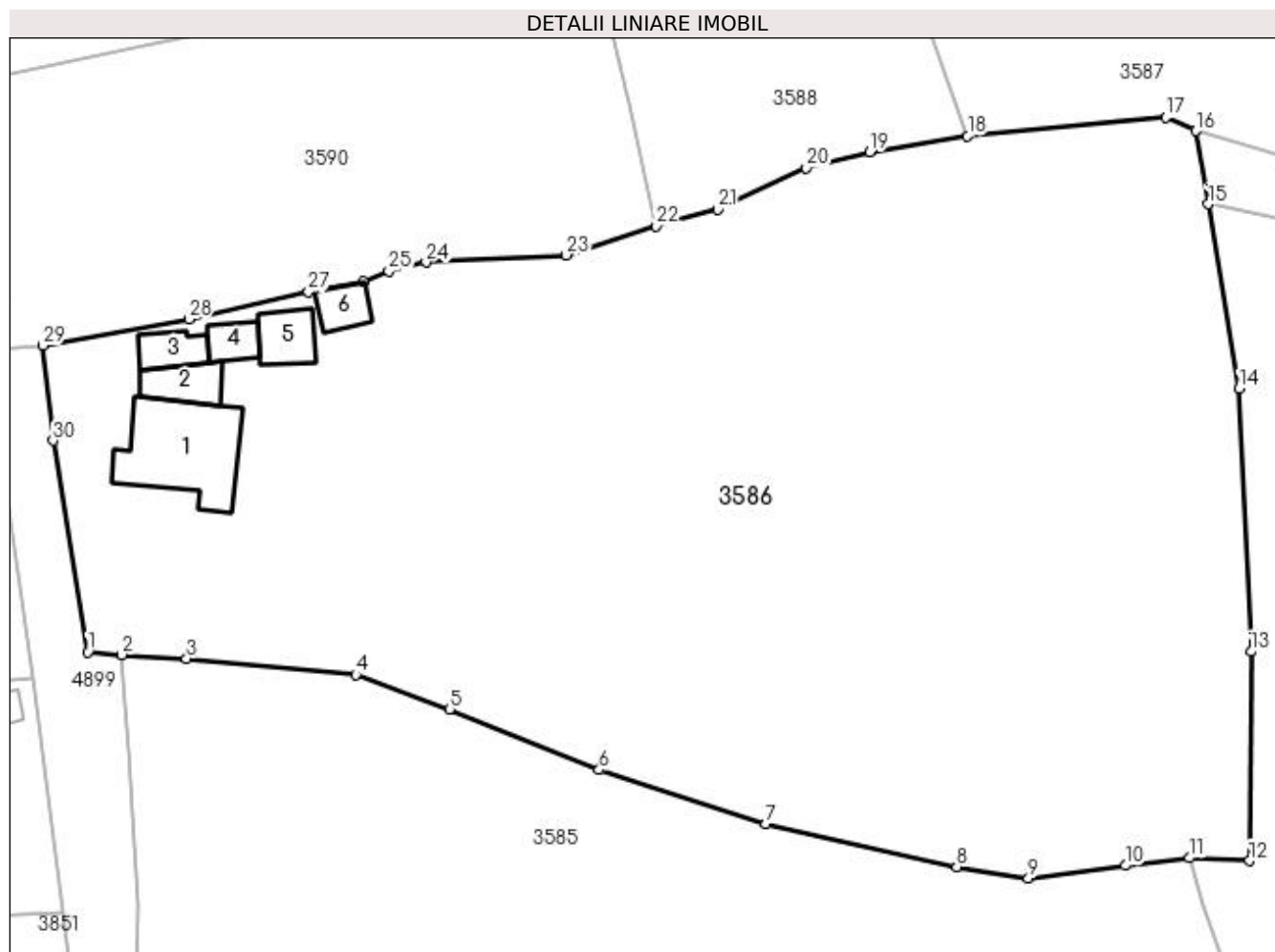
Inscrieri privind dezmembramentele dreptului de proprietate, drepturi reale de garanție și sarcini	Referințe
NU SUNT	

## Anexa Nr. 1 La Partea I

## Teren

Nr cadastral	Suprafața (mp)*	Observații / Referințe
82155	6.596	

\* Suprafața este determinată în planul de proiecție Stereo 70.



## Date referitoare la teren

Crt	Categorie folosință	Intravilan	Suprafața (mp)	Tarla	Parcelă	Nr. topo	Observații / Referințe
1	curți construcții	DA	814	5	220,226	-	
2	faneata	DA	5.782	5	221/1,221-225	-	

## Date referitoare la construcții

Crt	Număr	Destinație construcție	Supraf. (mp)	Situație juridică	Observații / Referințe
A1.1	82155-C1	construcții de locuințe	108	Cu acte	Nr. niveluri:2; S. construită la sol:108 mp; S. construită desfasurată:126 mp; casa de locuit
A1.2		construcții anexa	29	Cu acte	Nr. niveluri:1; S. construită la sol:29 mp; S. construită desfasurată:29 mp;
A1.3		construcții anexa	23	Cu acte	Nr. niveluri:1; S. construită la sol:23 mp; S. construită desfasurată:23 mp;
A1.4		construcții anexa	19	Cu acte	Nr. niveluri:1; S. construită la sol:19 mp; S. construită desfasurată:19 mp;
A1.5		construcții anexa	30	Cu acte	Nr. niveluri:1; S. construită la sol:30 mp; S. construită desfasurată:30 mp;
A1.6		construcții anexa	21	Cu acte	Nr. niveluri:1; S. construită la sol:21 mp; S. construită desfasurată:21 mp;

## Lungime Segmente

1) Valorile lungimilor segmentelor sunt obținute din proiecție în plan.

Punct început	X / Y	Punct sfârșit	X / Y	Lungime segment (** (m)
1	508.596,389 419.095,479	2	508.599,81 419.095,179	3.434
3	508.606,354 419.094,781	4	508.623,416 419.093,181	17.137
5	508.632,884 419.089,71	6	508.647,956 419.083,589	16.268
7	508.664,793 419.078,14	8	508.684,034 419.073,818	19.72
9	508.691,238 419.072,632	10	508.701,036 419.073,954	9.887
11	508.707,478 419.074,701	12	508.713,535 419.074,402	6.064
13	508.713,695 419.095,502	14	508.712,471 419.121,991	26.517
15	508.709,382 419.140,613	16	508.708,16 419.147,98	7.468
17	508.705,09 419.149,35	18	508.685,114 419.147,488	20.063
19	508.675,263 419.145,876	20	508.668,866 419.144,248	6.601
21	508.659,91 419.140,062	22	508.653,721 419.138,403	6.407
23	508.644,645 419.135,461	24	508.630,517 419.134,749	14.146
25	508.626,75 419.133,847	26	508.624,192 419.132,774	2.774
27	508.618,64 419.131,742	28	508.606,573 419.129,008	12.373
29	508.591,9 419.126,357	30	508.592,907 419.116,768	9.642

Punct început	X / Y	Punct sfârșit	X / Y	Lungime segment (** (m)
2	508.599,81 419.095,179	3	508.606,354 419.094,781	6.556
4	508.623,416 419.093,181	5	508.632,884 419.089,71	10.084
6	508.647,956 419.083,589	7	508.664,793 419.078,14	17.697
8	508.684,034 419.073,818	9	508.691,238 419.072,632	7.301
10	508.701,036 419.073,954	11	508.707,478 419.074,701	6.485
12	508.713,535 419.074,402	13	508.713,695 419.095,502	21.101
14	508.712,471 419.121,991	15	508.709,382 419.140,613	18.876
16	508.708,16 419.147,98	17	508.705,09 419.149,35	3.362
18	508.685,114 419.147,488	19	508.675,263 419.145,876	9.982
20	508.668,866 419.144,248	21	508.659,91 419.140,062	9.886
22	508.653,721 419.138,403	23	508.644,645 419.135,461	9.541
24	508.630,517 419.134,749	25	508.626,75 419.133,847	3.873
26	508.624,192 419.132,774	27	508.618,64 419.131,742	5.647
28	508.606,573 419.129,008	29	508.591,9 419.126,357	14.911
30	508.592,907 419.116,768	1	508.596,389 419.095,479	21.572

\*\* Lungimile segmentelor sunt determinate în planul de proiecție Stereo 70 și sunt rotunjite la 1 milimetru.

\*\*\* Distanța dintre puncte este formată din segmente cumulate ce sunt mai mici decât valoarea 1 milimetru.



**DATE DESPRE IMOBILUL NR. 3587**

Oficiul de Cadastru și Publicitate Imobiliară ARGES  
Biroul de Cadastru și Publicitate Imobiliară Campulung

**A. Partea I. Descrierea imobilului**

TEREN Intravilan

Nr. CF vechi:889

Nr. cadastral vechi:1091

Adresa: Loc. Bilcești, Jud. Arges, punct "Cămin Casă "

Nr. Crt	Nr cadastral Nr. topografic	Suprafața* (mp)	Observații / Referințe
A1	82105	2.500	Sector cadastral:39 Teren neimprejmuit;

**B. Partea II. Proprietari și acte**

Inscrieri privitoare la dreptul de proprietate și alte drepturi reale		Referințe
<b>6179 / 27/05/2008</b>		
Act Notarial nr. 120/57, din 26/01/1957 emis de Notariatul de Stat al Raionului Muscel (certificat de mostenitor nr 141/2006 din 20.11.2006, emis de BNP Zipsi Cornelia);		
B1	Intabulare, drept de PROPRIETATE, dobandit prin Conventie, cota actuala 1/2, cota initiala 1/2 1) <b>STACU MARIA</b>	A1
B2	Intabulare, drept de PROPRIETATE, dobandit prin Succesiune, cota actuala 1/8, cota initiala 1/8 1) <b>STACU MARIA</b>	A1
B3	Intabulare, drept de PROPRIETATE, dobandit prin Succesiune, cota actuala 3/8, cota initiala 3/8 1) <b>STACU ION LIVIU</b>	A1

**C. Partea III. SARCINI .**

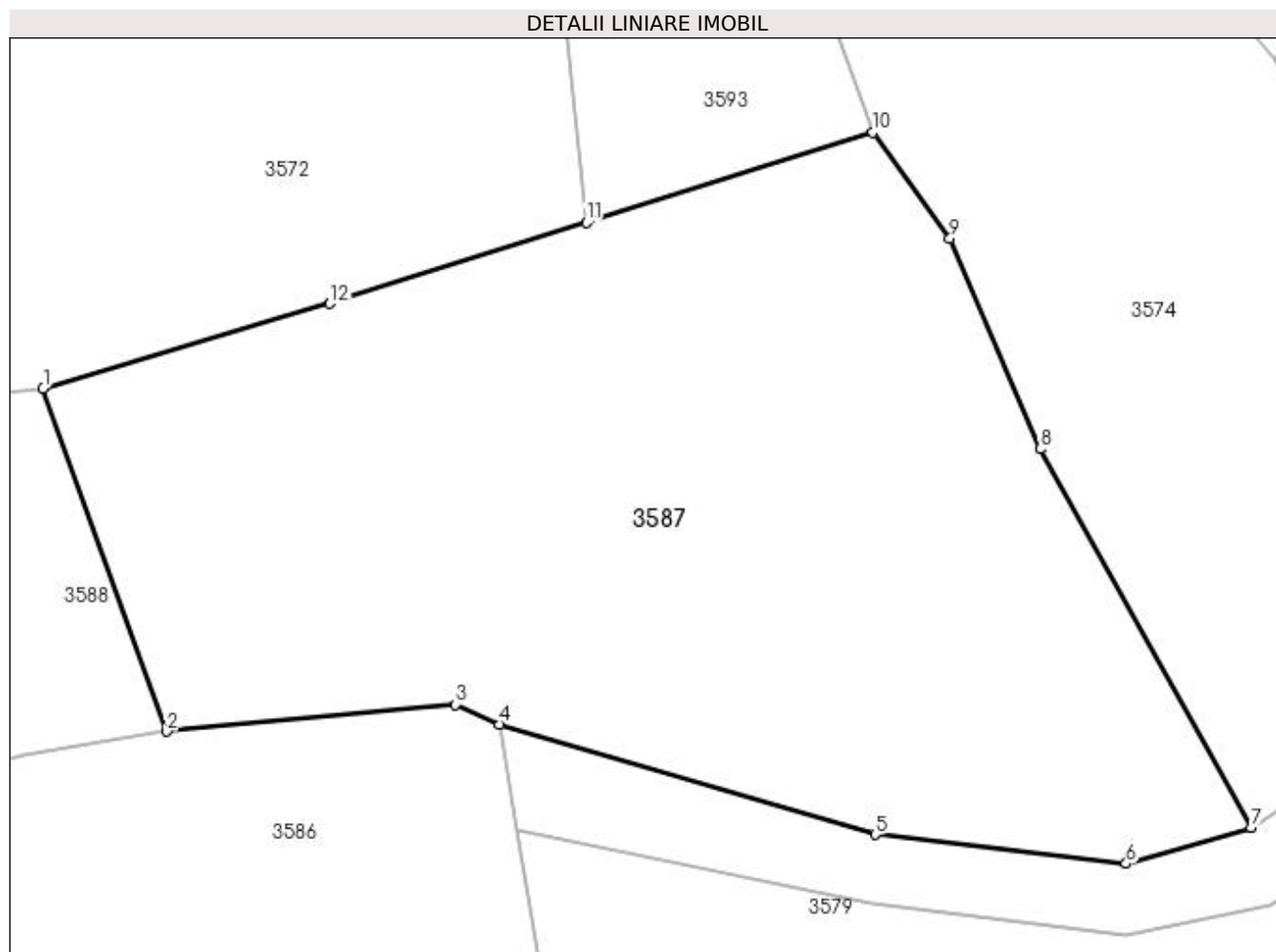
Inscrieri privind dezmembramintele dreptului de proprietate, drepturi reale de garanție și sarcini	Referințe
NU SUNT	

## Anexa Nr. 1 La Partea I

## Teren

Nr cadastral	Suprafața (mp)*	Observații / Referințe
82105	2.500	

\* Suprafața este determinată în planul de proiecție Stereo 70.



## Date referitoare la teren

Crt	Categorie folosință	Intra vilan	Suprafața (mp)	Tarla	Parcelă	Nr. topo	Observații / Referințe
1	faneata	DA	2.500	5	163	-	

## Lungime Segmente

1) Valorile lungimilor segmentelor sunt obținute din proiecție în plan.

Punct început	X / Y	Punct sfârșit	X / Y	Lungime segment (** (m)
1	508.676,553 419.171,231	2	508.685,114 419.147,488	25.239
2	508.685,114 419.147,488	3	508.705,09 419.149,35	20.063
3	508.705,09 419.149,35	4	508.708,16 419.147,98	3.362
4	508.708,16 419.147,98	5	508.734,16 419.140,35	27.096
5	508.734,16 419.140,35	6	508.751,53 419.138,34	17.486

Punct început	X / Y	Punct sfârșit	X / Y	Lungime segment (** (m)
6	508.751,53 419.138,34	7	508.760,18 419.140,85	9.007
7	508.760,18 419.140,85	8	508.745,58 419.167,03	29.976
8	508.745,58 419.167,03	9	508.739,32 419.181,58	15.84
9	508.739,32 419.181,58	10	508.734,0 419.188,94	9.081
10	508.734,0 419.188,94	11	508.714,171 419.182,684	20.792
11	508.714,171 419.182,684	12	508.696,41 419.177,08	18.624
12	508.696,41 419.177,08	1	508.676,553 419.171,231	20.701

\*\* Lungimile segmentelor sunt determinate în planul de proiecție Stereo 70 și sunt rotunjite la 1 milimetru.

\*\*\* Distanța dintre puncte este formată din segmente cumulate ce sunt mai mici decât valoarea 1 milimetru.





**DATE DESPRE IMOBILUL NR. 3588**

Oficiul de Cadastru și Publicitate Imobiliară ARGES  
Biroul de Cadastru și Publicitate Imobiliară Campulung

**A. Partea I. Descrierea imobilului**

TEREN Intravilan

Adresa: Loc. Fântânea, Jud. Arges

Nr. Crt	Nr cadastral Nr. topografic	Suprafața* (mp)	Observații / Referințe
A1		825	Sector cadastral:39 Teren neimprejmuit;

**B. Partea II. Proprietari și acte**

Inscrieri privitoare la dreptul de proprietate și alte drepturi reale		Referințe
/		
Act Normativ nr. 7, din 13/03/1996 emis de PARLAMENT (art. 13 alin. 15);		
B1	Inscrierea provizorie, drept de PROPRIETATE, dobandit prin Lege, cota actuala 1/1, cota initiala 1/1 1) COMUNA VALEA MARE PRAVAT, CIF:5010196	A1

**C. Partea III. SARCINI .**

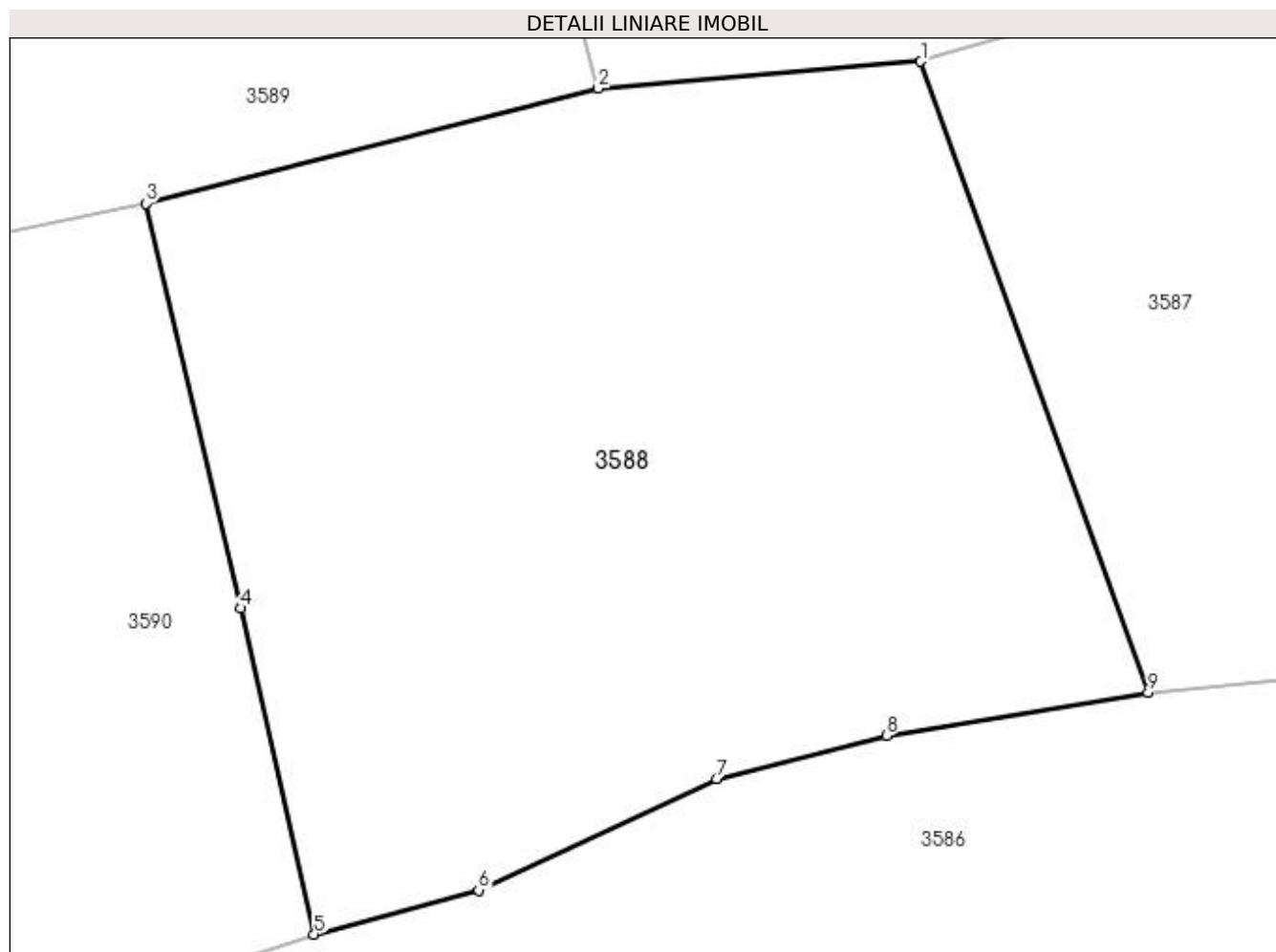
Inscrieri privind dezmembramintele dreptului de proprietate, drepturi reale de garanție și sarcini	Referințe
NU SUNT	

## Anexa Nr. 1 La Partea I

## Teren

Nr cadastral	Suprafața (mp)*	Observații / Referințe
	825	

\* Suprafața este determinată în planul de proiecție Stereo 70.



## Date referitoare la teren

Crt	Categorie folosință	Intra vilan	Suprafața (mp)	Tarla	Parcelă	Nr. topo	Observații / Referințe
1	faneata	DA	825	5	164	-	

## Lungime Segmente

1) Valorile lungimilor segmentelor sunt obținute din proiecție în plan.

Punct început	X / Y	Punct sfârșit	X / Y	Lungime segment (** (m)
1	508.676,553 419.171,231	2	508.664,419 419.170,215	12.176
2	508.664,419 419.170,215	3	508.647,396 419.165,895	17.563
3	508.647,396 419.165,895	4	508.650,975 419.150,672	15.638
4	508.650,975 419.150,672	5	508.653,721 419.138,403	12.573
5	508.653,721 419.138,403	6	508.659,91 419.140,062	6.407

Punct început	X / Y	Punct sfârșit	X / Y	Lungime segment (** (m)
6	508.659,91 419.140,062	7	508.668,866 419.144,248	9.886
7	508.668,866 419.144,248	8	508.675,263 419.145,876	6.601
8	508.675,263 419.145,876	9	508.685,114 419.147,488	9.982
9	508.685,114 419.147,488	1	508.676,553 419.171,231	25.239

\*\* Lungimile segmentelor sunt determinate în planul de proiecție Stereo 70 și sunt rotunjite la 1 milimetru.

\*\*\* Distanța dintre puncte este formată din segmente cumulate ce sunt mai mici decât valoarea 1 milimetru.



**DATE DESPRE IMOBILUL NR. 3589**

Oficiul de Cadastru și Publicitate Imobiliară ARGES  
Biroul de Cadastru și Publicitate Imobiliară Campulung

**A. Partea I. Descrierea imobilului**

TEREN Intravilan

Adresa: Loc. Bilcesti, Nr. 67, Jud. Arges

Nr. Crt	Nr cadastral Nr. topografic	Suprafața* (mp)	Observații / Referințe
A1	81504	Din acte: 3.278 Masurata: 3.355	Sector cadastral:39 Teren imprejmuit;

**Construcții**

Crt	Nr cadastral Nr. topografic	Adresa	Observații / Referințe
A1.1	81504-C1	Loc. Bilcesti, Nr. 67, Jud. Arges	Nr. niveluri:1; S. construita la sol:84 mp; S. construita desfasurata:84 mp; anexa din boltari, 1992

**B. Partea II. Proprietari și acte**

Inscrieri privitoare la dreptul de proprietate și alte drepturi reale		Referințe
<b>17501 / 29/11/2017</b>		
Act Notarial nr. 2064, din 28/11/2017 emis de ZIPISI ANDREEA BIANCA;		
B3	Intabulare, drept de PROPRIETATE-bun propriu, dobandit prin Conventie, cota actuala 1/1, cota initiala 1/1 1) FIRU GABRIELA RAMONA	A1, A1.1

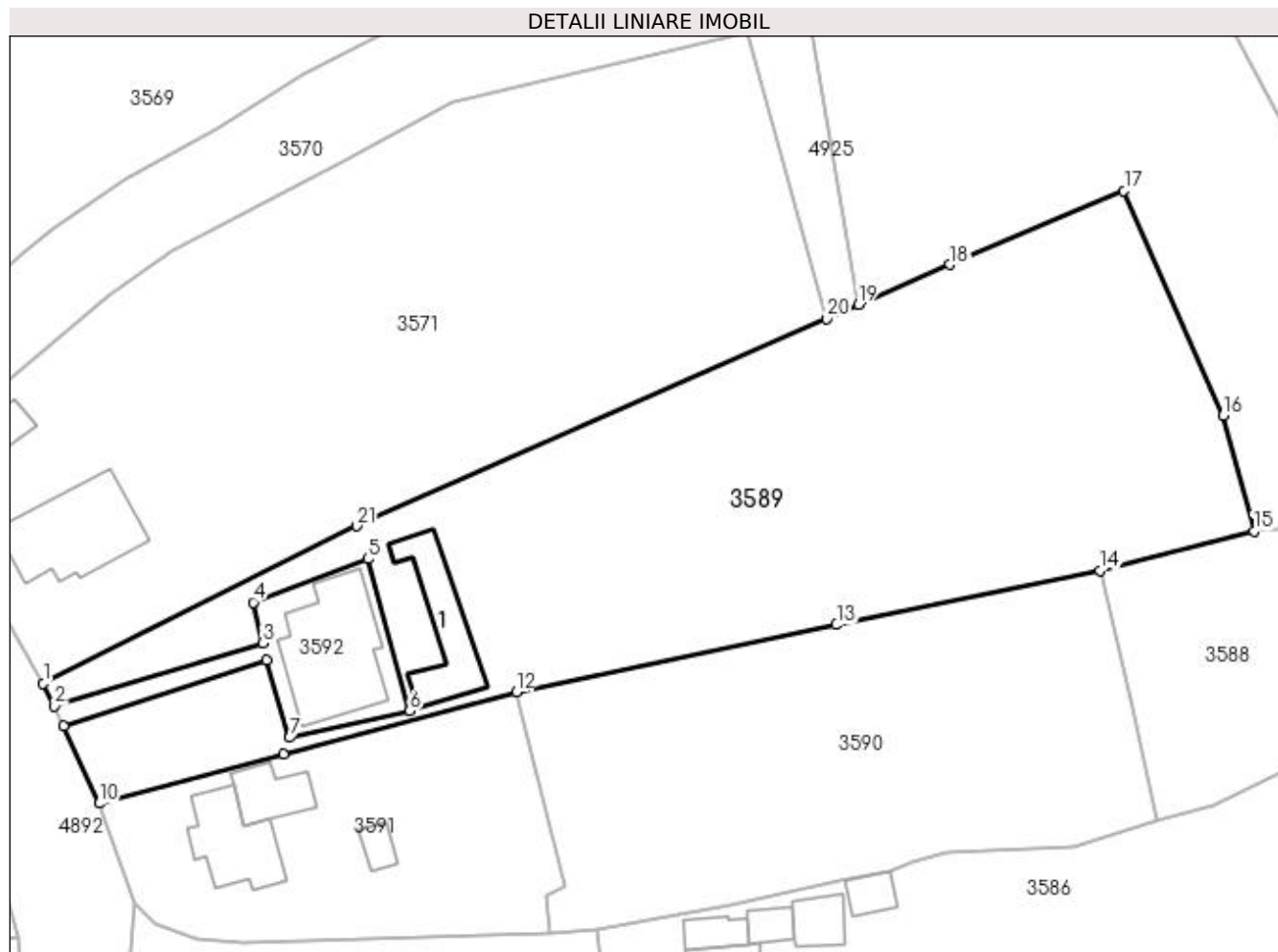
**C. Partea III. SARCINI .**

Inscrieri privind dezmembramintele dreptului de proprietate, drepturi reale de garanție și sarcini	Referințe
NU SUNT	

**Anexa Nr. 1 La Partea I****Teren**

Nr cadastral	Suprafața (mp)*	Observații / Referințe
81504	Din acte: 3.278 Masurata: 3.355	

\* Suprafața este determinată în planul de proiecție Stereo 70.

**Date referitoare la teren**

Crt	Categorie folosință	Intra vilan	Suprafața (mp)	Tarla	Parcelă	Nr. topo	Observații / Referințe
1	curți constructii	DA	369	5	213,216	-	
2	faneata	DA	2.986	5	215-217	-	

**Date referitoare la construcții**

Crt	Număr	Destinație construcție	Supraf. (mp)	Situație juridică	Observații / Referințe
A1.1	81504-C1	constructii anexa	84	Cu acte	Nr. niveluri:1; S. construita la sol:84 mp; S. construita desfasurata:84 mp; anexa din boltari, 1992

**Lungime Segmente**

1) Valorile lungimilor segmentelor sunt obținute din proiecție în plan.

Punct început	X / Y	Punct sfârșit	X / Y	Lungime segment (** (m)
1	508.530,844 419.153,437	2	508.532,081 419.150,923	2.802
3	508.555,066 419.157,86	4	508.554,021 419.162,367	4.627

Punct început	X / Y	Punct sfârșit	X / Y	Lungime segment (** (m)
2	508.532,081 419.150,923	3	508.555,066 419.157,86	24.009
4	508.554,021 419.162,367	5	508.566,677 419.167,144	13.528

Punct început	X / Y	Punct sfârșit	X / Y	Lungime segment (** (m))
5	508.566,677 419.167,144	6	508.571,271 419.150,387	17.375
7	508.558,01 419.147,439	8	508.555,459 419.155,985	8.919
9	508.533,082 419.148,737	10	508.537,0 419.140,184	9.408
11	508.557,365 419.145,604	12	508.583,029 419.152,499	26.574
13	508.618,361 419.159,886	14	508.647,396 419.165,895	29.65
15	508.664,419 419.170,215	16	508.661,039 419.183,005	13.229
17	508.650,074 419.207,786	18	508.630,878 419.199,612	20.864
19	508.620,772 419.195,215	20	508.617,239 419.193,654	3.862
21	508.565,447 419.170,775	1	508.530,844 419.153,437	38.704

Punct început	X / Y	Punct sfârșit	X / Y	Lungime segment (** (m))
6	508.571,271 419.150,387	7	508.558,01 419.147,439	13.585
8	508.555,459 419.155,985	9	508.533,082 419.148,737	23.522
10	508.537,0 419.140,184	11	508.557,365 419.145,604	21.074
12	508.583,029 419.152,499	13	508.618,361 419.159,886	36.096
14	508.647,396 419.165,895	15	508.664,419 419.170,215	17.563
16	508.661,039 419.183,005	17	508.650,074 419.207,786	27.099
18	508.630,878 419.199,612	19	508.620,772 419.195,215	11.021
20	508.617,239 419.193,654	21	508.565,447 419.170,775	56.62

\*\* Lungimile segmentelor sunt determinate în planul de proiecție Stereo 70 și sunt rotunjite la 1 milimetru.

\*\*\* Distanța dintre puncte este formată din segmente cumulate ce sunt mai mici decât valoarea 1 milimetru.





**DATE DESPRE IMOBILUL NR. 3590**

Oficiul de Cadastru și Publicitate Imobiliară ARGES  
Biroul de Cadastru și Publicitate Imobiliară Campulung

**A. Partea I. Descrierea imobilului**

TEREN Intravilan

Adresa: Loc. Bilcesti, Jud. Arges, Punct "Bilcesti"

Nr. Crt	Nr cadastral Nr. topografic	Suprafața* (mp)	Observații / Referințe
A1	82407	1.837	Sector cadastral:39 Teren neimprejmuit;

**B. Partea II. Proprietari și acte**

Inscrieri privitoare la dreptul de proprietate și alte drepturi reale		Referințe
<b>17228 / 12/08/2021</b>		
Act Notarial nr. 41, din 26/02/2004 emis de Birouri Asociate de Notari Publici Tuluca Filoftei (act administrativ nr 3894 din 05.08.2021, emis de Primaria comunei Valea Mare Pravat;act administrativ nr 3896 din 06.08.2021, emis de Primaria comunei Valea Mare Pravat);		
B1	Intabulare, drept de PROPRIETATE- bun propriu, dobandit prin Succesiune, cota actuala 1/1, cota initiala 1/1 1) ALBESCU VIORICA	A1

**C. Partea III. SARCINI .**

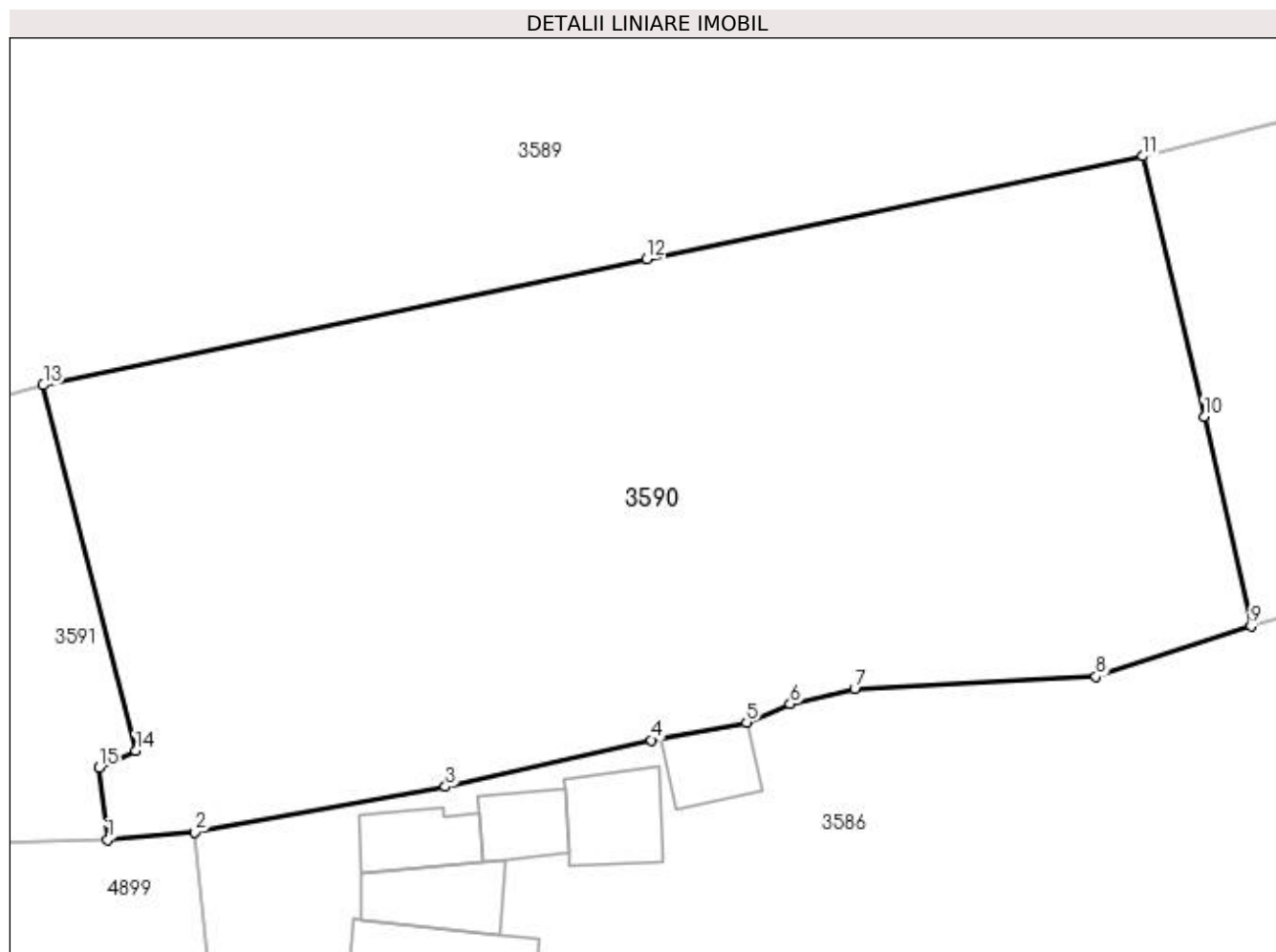
Inscrieri privind dezmembramintele dreptului de proprietate, drepturi reale de garanție și sarcini	Referințe
NU SUNT	

## Anexa Nr. 1 La Partea I

## Teren

Nr cadastral	Suprafața (mp)*	Observații / Referințe
82407	1.837	

\* Suprafața este determinată în planul de proiecție Stereo 70.



## Date referitoare la teren

Crt	Categorie folosință	Intra vilan	Suprafața (mp)	Tarla	Parcelă	Nr. topo	Observații / Referințe
1	faneata	DA	1.837	5	218	-	

## Lungime Segmente

1) Valorile lungimilor segmentelor sunt obținute din proiecție în plan.

Punct început	X / Y	Punct sfârșit	X / Y	Lungime segment (** (m)
1	508.586,796 419.125,908	2	508.591,9 419.126,357	5.124
2	508.591,9 419.126,357	3	508.606,573 419.129,008	14.911
3	508.606,573 419.129,008	4	508.618,64 419.131,742	12.373
4	508.618,64 419.131,742	5	508.624,192 419.132,774	5.647
5	508.624,192 419.132,774	6	508.626,75 419.133,847	2.774

Punct început	X / Y	Punct sfârșit	X / Y	Lungime segment (** (m)
6	508.626,75 419.133,847	7	508.630,517 419.134,749	3.873
7	508.630,517 419.134,749	8	508.644,645 419.135,461	14.146
8	508.644,645 419.135,461	9	508.653,721 419.138,403	9.541
9	508.653,721 419.138,403	10	508.650,975 419.150,672	12.573
10	508.650,975 419.150,672	11	508.647,396 419.165,895	15.638
11	508.647,396 419.165,895	12	508.618,361 419.159,886	29.65
12	508.618,361 419.159,886	13	508.583,029 419.152,499	36.096
13	508.583,029 419.152,499	14	508.588,454 419.131,115	22.061
14	508.588,454 419.131,115	15	508.586,29 419.130,121	2.381
15	508.586,29 419.130,121	1	508.586,796 419.125,908	4.243

\*\* Lungimile segmentelor sunt determinate în planul de proiecție Stereo 70 și sunt rotunjite la 1 milimetru.

\*\*\* Distanța dintre puncte este formată din segmente cumulate ce sunt mai mici decât valoarea 1 milimetru.



**DATE DESPRE IMOBILUL NR. 3591**

Oficiul de Cadastru și Publicitate Imobiliară ARGES  
Biroul de Cadastru și Publicitate Imobiliară Campulung

**A. Partea I. Descrierea imobilului**

TEREN Intravilan

Adresa: Loc. Bilcesti, Jud. Arges

Nr. Crt	Nr cadastral Nr. topografic	Suprafața* (mp)	Observații / Referințe
A1		1.000	Sector cadastral:39 Teren neimpregmuit;

**Construcții**

Crt	Nr cadastral Nr. topografic	Adresa	Observații / Referințe
A1.1		Loc. Bilcesti, Jud. Arges	Nr. niveluri:1; S. construita la sol:78 mp; S. construita desfasurata:78 mp;
A1.2		Loc. Bilcesti, Jud. Arges	Nr. niveluri:1; S. construita la sol:42 mp; S. construita desfasurata:42 mp;
A1.3		Loc. Bilcesti, Jud. Arges	Nr. niveluri:1; S. construita la sol:15 mp; S. construita desfasurata:15 mp;

**B. Partea II. Proprietari și acte**

Inscrieri privitoare la dreptul de proprietate și alte drepturi reale		Referințe
/		
Act Administrativ nr. 74681, din 08/09/1995 emis de CJPSDPAT ARGES;		
B1	Intabulare, drept de PROPRIETATE, dobandit prin Reconstituire, cota actuala 1/1, cota initiala 1/1 1) SOLOMON ION, lipsă CNP	A1
Act Normativ nr. 7, din 13/03/1996 emis de PARLAMENT (art. 12 alin. 16 );		
B2	Intabulare, drept de PROPRIETATE, dobandit prin Construire, cota actuala 1/1, cota initiala 1/1 1) SOLOMON ION, lipsă CNP	A1.1, A1.2, A1.3

**C. Partea III. SARCINI .**

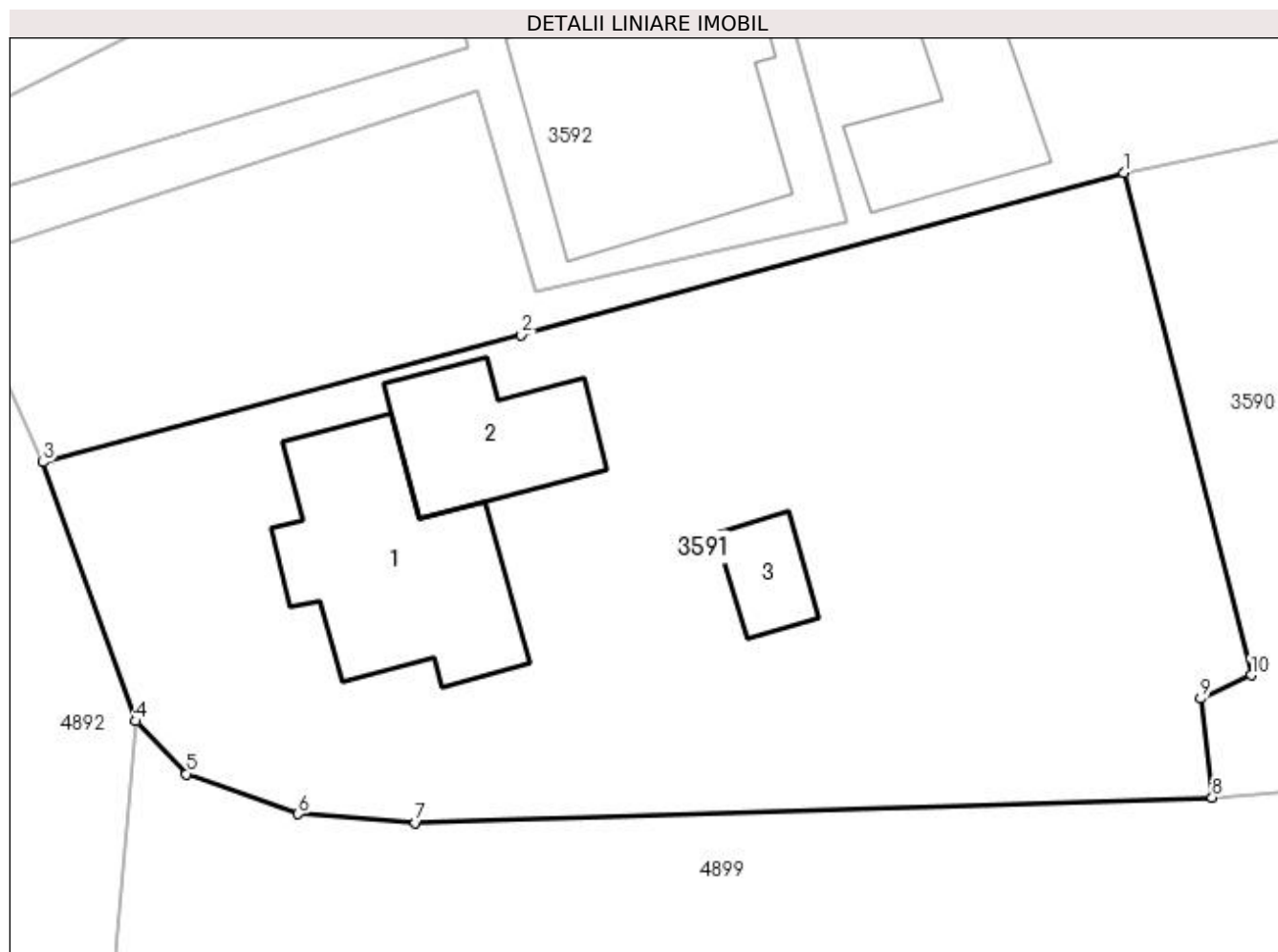
Inscrieri privind dezmembramintele dreptului de proprietate, drepturi reale de garanție și sarcini	Referințe
NU SUNT	

## Anexa Nr. 1 La Partea I

## Teren

Nr cadastral	Suprafața (mp)*	Observații / Referințe
	1.000	

\* Suprafața este determinată în planul de proiecție Stereo 70.



## Date referitoare la teren

Crt	Categorie folosință	Intravilan	Suprafața (mp)	Tarla	Parcelă	Nr. topo	Observații / Referințe
1	curți construcții	DA	1.000	5	218,219	-	

## Date referitoare la construcții

Crt	Număr	Destinație construcție	Supraf. (mp)	Situație juridică	Observații / Referințe
A1.1		construcții de locuințe	78	Cu acte	Nr. niveluri:1; S. construita la sol:78 mp; S. construita desfasurata:78 mp;
A1.2		construcții anexa	42	Cu acte	Nr. niveluri:1; S. construita la sol:42 mp; S. construita desfasurata:42 mp;
A1.3		construcții anexa	15	Cu acte	Nr. niveluri:1; S. construita la sol:15 mp; S. construita desfasurata:15 mp;

## Lungime Segmente

1) Valorile lungimilor segmentelor sunt obținute din proiecție în plan.

Punct început	X / Y	Punct sfârșit	X / Y	Lungime segment (** (m)
1	508.583,029 419.152,499	2	508.557,365 419.145,604	26.574
2	508.557,365 419.145,604	3	508.537,0 419.140,184	21.074

Punct început	X / Y	Punct sfârșit	X / Y	Lungime segment (** (m)
3	508.537,0 419.140,184	4	508.540,955 419.129,158	11.714
4	508.540,955 419.129,158	5	508.543,11 419.126,919	3.108
5	508.543,11 419.126,919	6	508.547,858 419.125,216	5.044
6	508.547,858 419.125,216	7	508.552,861 419.124,83	5.018
7	508.552,861 419.124,83	8	508.586,796 419.125,908	33.952
8	508.586,796 419.125,908	9	508.586,29 419.130,121	4.243
9	508.586,29 419.130,121	10	508.588,454 419.131,115	2.381
10	508.588,454 419.131,115	1	508.583,029 419.152,499	22.061

\*\* Lungimile segmentelor sunt determinate în planul de proiecție Stereo 70 și sunt rotunjite la 1 milimetru.

\*\*\* Distanța dintre puncte este formată din segmente cumulate ce sunt mai mici decât valoarea 1 milimetru.





**DATE DESPRE IMOBILUL NR. 3592**

Oficiul de Cadastru și Publicitate Imobiliară ARGES  
Biroul de Cadastru și Publicitate Imobiliară Campulung

**A. Partea I. Descrierea imobilului**

TEREN Intravilan

Adresa: Loc. Bilcești, Nr. 67, Jud. Argeș

Nr. Crt	Nr cadastral Nr. topografic	Suprafața* (mp)	Observații / Referințe
A1	81505	275	Sector cadastral:39 Teren imprejmuit;

**Construcții**

Crt	Nr cadastral Nr. topografic	Adresa	Observații / Referințe
A1.1	81505-C1	Loc. Bilcești, Nr. 67, Jud. Argeș	Nr. niveluri:2; S. construita la sol:138 mp; S. construita desfasurata:170 mp; CASA P+M CARAMIDA, DOBANDITA IN 1986, EXTINSA IN 1992

**B. Partea II. Proprietari și acte**

Inscrieri privitoare la dreptul de proprietate și alte drepturi reale		Referințe
<b>17502 / 29/11/2017</b>		
Act Notarial nr. 2065, din 28/11/2017 emis de ZIPISI ANDREEA BIANCA;		
B3	Intabulare, drept de PROPRIETATE-bun propriu, dobandit prin Conventie, cota actuala 1/1, cota initiala 1/1 1) FIRU GABRIELA RAMONA	A1, A1.1

**C. Partea III. SARCINI**

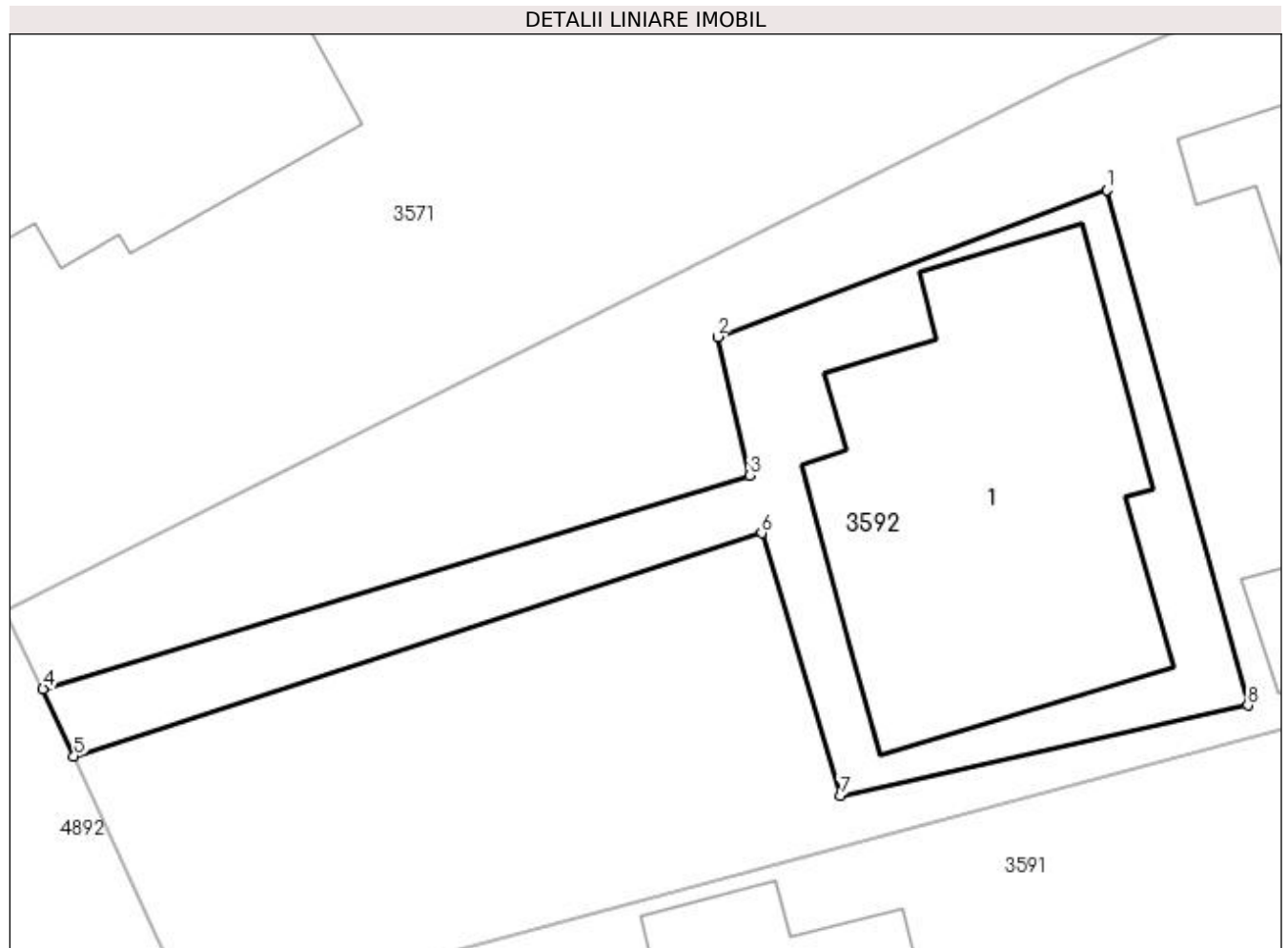
Inscrieri privind dezmembramintele dreptului de proprietate, drepturi reale de garanție și sarcini		Referințe
<b>17502 / 29/11/2017</b>		
Act Notarial nr. 2065, din 28/11/2017 emis de ZIPISI ANDREEA BIANCA;		
C1	Intabulare, drept de UZUFRACT VIAGER, dobandit prin Conventie, cota actuala 1/1, cota initiala 1/1 1) CRETU GHEORGHE 2) CREȚU IONELA-GEORGETA	A1, A1.1

## Anexa Nr. 1 La Partea I

## Teren

Nr cadastral	Suprafața (mp)*	Observații / Referințe
81505	275	

\* Suprafața este determinată în planul de proiecție Stereo 70.



## Date referitoare la teren

Crt	Categorie folosință	Intra vilan	Suprafața (mp)	Tarla	Parcelă	Nr. topo	Observații / Referințe
1	curți constructii	DA	275	5	213	-	

## Date referitoare la construcții

Crt	Număr	Destinație construcție	Supraf. (mp)	Situație juridică	Observații / Referințe
A1.1	81505-C1	construcții de locuințe	138	Cu acte	Nr. niveluri:2; S. construita la sol:138 mp; S. construita desfasurata:170 mp; CASA P+M CARAMIDA, DOBANDITA IN 1986, EXTINSA IN 1992

## Lungime Segmente

1) Valorile lungimilor segmentelor sunt obținute din proiecție în plan.

Punct început	X / Y	Punct sfârșit	X / Y	Lungime segment (** (m)
1	508.566,677 419.167,144	2	508.554,021 419.162,367	13.528
2	508.554,021 419.162,367	3	508.555,066 419.157,86	4.627
3	508.555,066 419.157,86	4	508.532,081 419.150,923	24.009

Punct început	X / Y	Punct sfârșit	X / Y	Lungime segment (** (m)
4	508.532,081 419.150,923	5	508.533,082 419.148,737	2.404
5	508.533,082 419.148,737	6	508.555,459 419.155,985	23.522
6	508.555,459 419.155,985	7	508.558,01 419.147,439	8.919
7	508.558,01 419.147,439	8	508.571,271 419.150,387	13.585
8	508.571,271 419.150,387	1	508.566,677 419.167,144	17.375

\*\* Lungimile segmentelor sunt determinate în planul de proiecție Stereo 70 și sunt rotunjite la 1 milimetru.

\*\*\* Distanța dintre puncte este formată din segmente cumulate ce sunt mai mici decât valoarea 1 milimetru.



**DATE DESPRE IMOBILUL NR. 3593**

Oficiul de Cadastru și Publicitate Imobiliară ARGES  
Biroul de Cadastru și Publicitate Imobiliară Campulung

**A. Partea I. Descrierea imobilului**

TEREN Intravilan

Adresa: Loc. Fântânea, Jud. Arges

Nr. Crt	Nr cadastral Nr. topografic	Suprafața* (mp)	Observații / Referințe
A1		517	Sector cadastral:39 Teren neimprejmuit;

**B. Partea II. Proprietari și acte**

Inscrieri privitoare la dreptul de proprietate și alte drepturi reale	Referințe
/	
Act Normativ nr. 7, din 13/03/1996 emis de PARLAMENT (art. 13 alin. 15);	
B1	A1
Inscrierea provizorie, drept de PROPRIETATE, dobandit prin Lege, cota actuala 1/1, cota initiala 1/1 1) COMUNA VALEA MARE PRAVAT, CIF:5010196	

**C. Partea III. SARCINI .**

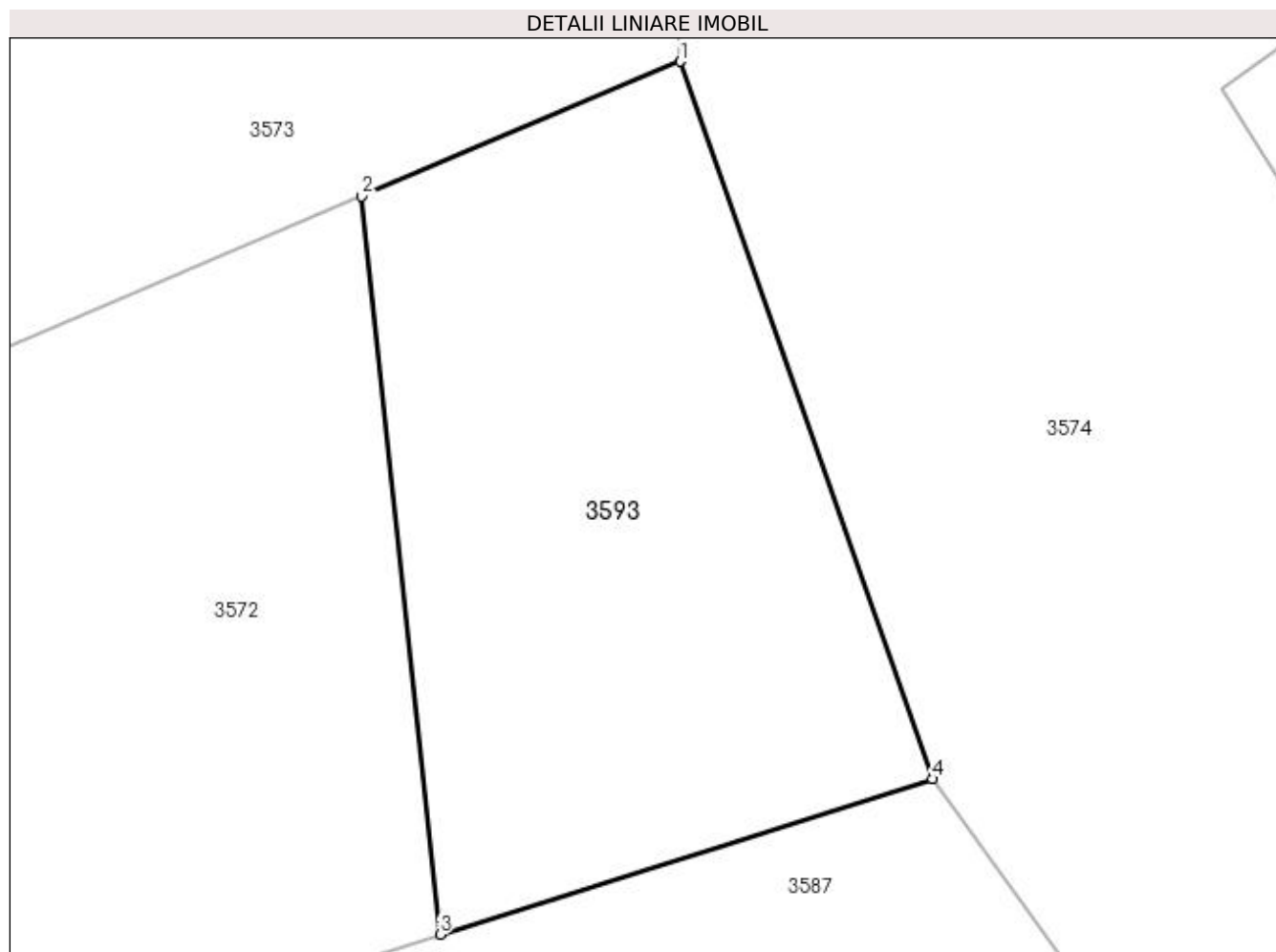
Inscrieri privind dezmembramintele dreptului de proprietate, drepturi reale de garanție și sarcini	Referințe
NU SUNT	

## Anexa Nr. 1 La Partea I

## Teren

Nr cadastral	Suprafața (mp)*	Observații / Referințe
	517	

\* Suprafața este determinată în planul de proiecție Stereo 70.



## Date referitoare la teren

Crt	Categorie folosință	Intravilan	Suprafața (mp)	Tarla	Parcelă	Nr. topo	Observații / Referințe
1	faneata	DA	517	5	162	-	

## Lungime Segmente

1) Valorile lungimilor segmentelor sunt obținute din proiecție în plan.

Punct început	X / Y	Punct sfârșit	X / Y	Lungime segment (** (m)
1	508.723,824 419.217,807	2	508.711,005 419.212,381	13.92
2	508.711,005 419.212,381	3	508.714,171 419.182,684	29.865
3	508.714,171 419.182,684	4	508.734,0 419.188,94	20.792
4	508.734,0 419.188,94	1	508.723,824 419.217,807	30.608

**\*\* Lungimile segmentelor sunt determinate în planul de proiecţie Stereo 70 şi sunt rotunjite la 1 milimetru.**

**\*\*\* Distanţa dintre puncte este formată din segmente cumulate ce sunt mai mici decât valoarea 1 milimetru.**





**DATE DESPRE IMOBILUL NR. 3594**

Oficiul de Cadastru și Publicitate Imobiliară ARGES  
Biroul de Cadastru și Publicitate Imobiliară Campulung

**A. Partea I. Descrierea imobilului**

TEREN Intravilan

Adresa: Loc. Fântânea, Jud. Arges

Nr. Crt	Nr cadastral Nr. topografic	Suprafața* (mp)	Observații / Referințe
A1		2.511	Sector cadastral:39 Teren neimprejmuit;

**B. Partea II. Proprietari și acte**

Inscrieri privitoare la dreptul de proprietate și alte drepturi reale	Referințe
/	
Act Normativ nr. 7, din 13/03/1996 emis de PARLAMENT (art. 13 alin. 15);	
B1	A1
Inscrierea provizorie, drept de PROPRIETATE, dobandit prin Lege, cota actuala 1/1, cota initiala 1/1 1) COMUNA VALEA MARE PRAVAT, CIF:5010196	

**C. Partea III. SARCINI .**

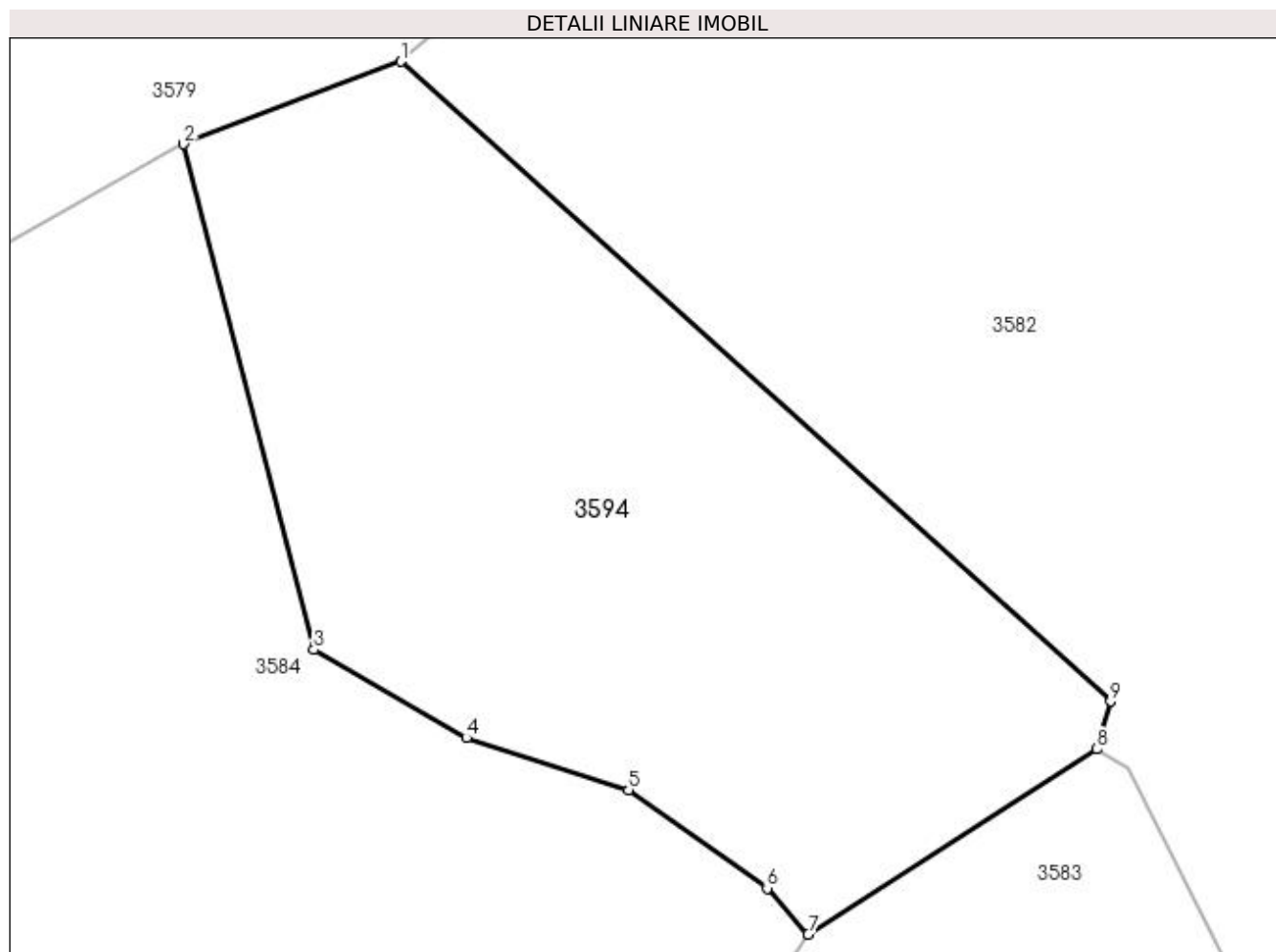
Inscrieri privind dezmembramintele dreptului de proprietate, drepturi reale de garanție și sarcini	Referințe
NU SUNT	

## Anexa Nr. 1 La Partea I

## Teren

Nr cadastral	Suprafața (mp)*	Observații / Referințe
	2.511	

\* Suprafața este determinată în planul de proiecție Stereo 70.



## Date referitoare la teren

Crt	Categorie folosință	Intravilan	Suprafața (mp)	Tarla	Parcelă	Nr. topo	Observații / Referințe
1	faneata	DA	2.511	5	140	-	

## Lungime Segmente

1) Valorile lungimilor segmentelor sunt obținute din proiecție în plan.

Punct început	X / Y	Punct sfârșit	X / Y	Lungime segment (** (m)
1	508.777,292 419.062,741	2	508.759,959 419.056,171	18.536
2	508.759,959 419.056,171	3	508.770,339 419.015,862	41.624
3	508.770,339 419.015,862	4	508.782,5 419.008,819	14.053
4	508.782,5 419.008,819	5	508.795,421 419.004,677	13.569
5	508.795,421 419.004,677	6	508.806,486 418.996,836	13.562

Punct început	X / Y	Punct sfârșit	X / Y	Lungime segment (** (m)
6	508.806,486 418.996,836	7	508.809,742 418.993,163	4.908
7	508.809,742 418.993,163	8	508.832,781 419.007,924	27.362
8	508.832,781 419.007,924	9	508.833,863 419.011,738	3.965
9	508.833,863 419.011,738	1	508.777,292 419.062,741	76.168

\*\* Lungimile segmentelor sunt determinate în planul de proiecție Stereo 70 și sunt rotunjite la 1 milimetru.

\*\*\* Distanța dintre puncte este formată din segmente cumulate ce sunt mai mici decât valoarea 1 milimetru.



**DATE DESPRE IMOBILUL NR. 3595**

Oficiul de Cadastru și Publicitate Imobiliară ARGES  
Biroul de Cadastru și Publicitate Imobiliară Campulung

**A. Partea I. Descrierea imobilului**

TEREN Intravilan

Adresa: Loc. Fântânea, Jud. Arges

Nr. Crt	Nr cadastral Nr. topografic	Suprafața* (mp)	Observații / Referințe
A1		Din acte: 5.456 Masurata: 4.851	Sector cadastral:40 Teren neimprijmit;

**Construcții**

Crt	Nr cadastral Nr. topografic	Adresa	Observații / Referințe
A1.1		Loc. Fântânea, Jud. Arges	Nr. niveluri:1; S. construita la sol:103 mp; S. construita desfasurata:103 mp;
A1.2		Loc. Fântânea, Jud. Arges	Nr. niveluri:1; S. construita la sol:37 mp; S. construita desfasurata:37 mp;
A1.3		Loc. Fântânea, Jud. Arges	Nr. niveluri:1; S. construita la sol:22 mp; S. construita desfasurata:22 mp;

**B. Partea II. Proprietari și acte**

Inscrieri privitoare la dreptul de proprietate și alte drepturi reale		Referințe
/		
Act Administrativ nr. 9756, din 14/05/1993 emis de CJPSDPAT ARGES;		
B1	Intabulare, drept de PROPRIETATE, dobandit prin Reconstituire, cota actuala 1/1, cota initiala 1/1 1) SIMIONESCU NICOLAE, lipsă CNP	A1
Act Normativ nr. 7, din 13/03/1996 emis de PARLAMENT (art. 12 alin. 16 );		
B2	Intabulare, drept de PROPRIETATE, dobandit prin Construire, cota actuala 1/1, cota initiala 1/1 1) SIMIONESCU NICOLAE, lipsă CNP	A1.1, A1.2, A1.3

**C. Partea III. SARCINI .**

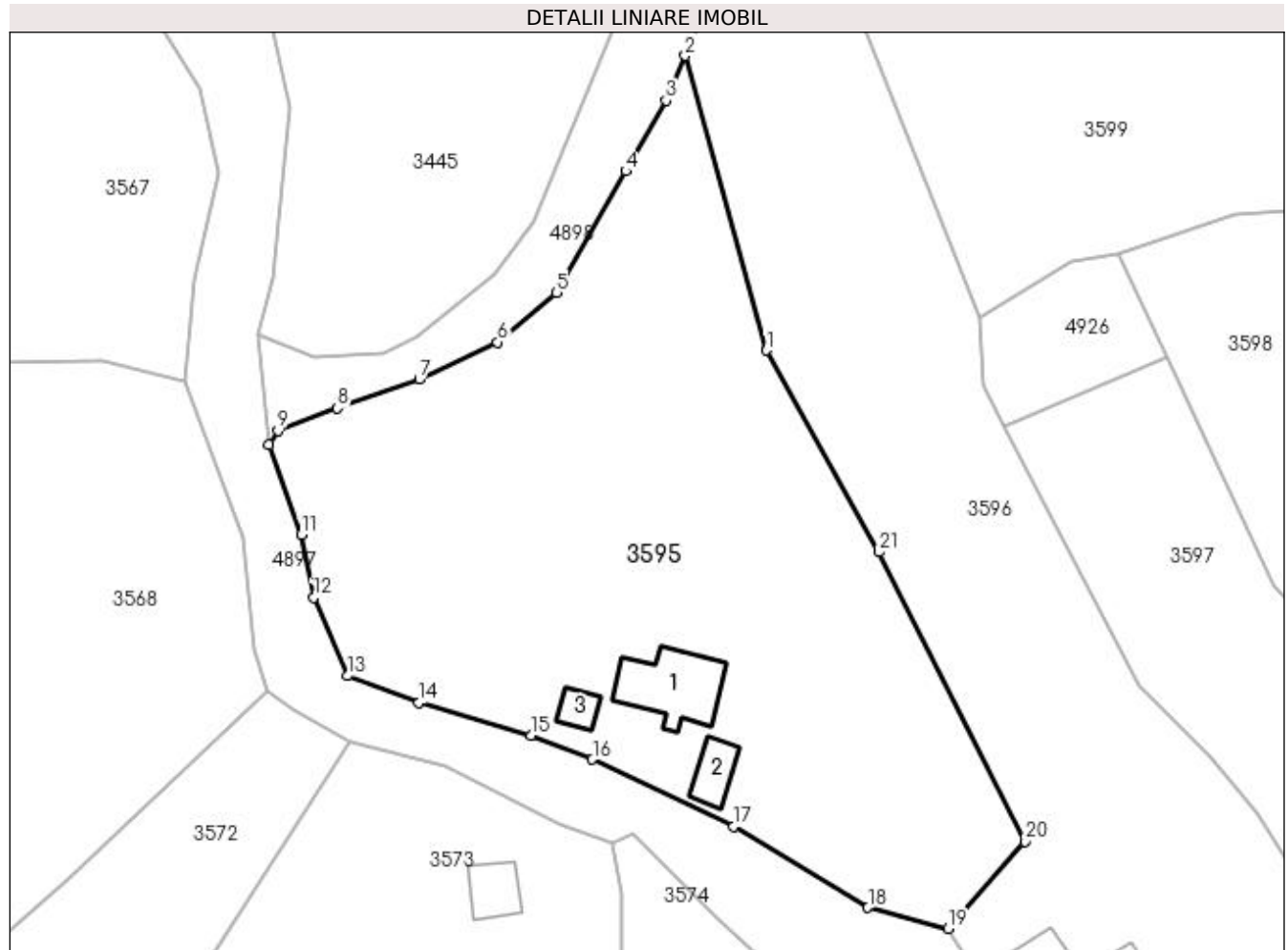
Inscrieri privind dezmembramintele dreptului de proprietate, drepturi reale de garanție și sarcini	Referințe
NU SUNT	

## Anexa Nr. 1 La Partea I

## Teren

Nr cadastral	Suprafața (mp)*	Observații / Referințe
	Din acte: 5.456 Masurata: 4.851	

\* Suprafața este determinată în planul de proiecție Stereo 70.



## Date referitoare la teren

Crt	Categorie folosință	Intravilan	Suprafața (mp)	Tarla	Parcelă	Nr. topo	Observații / Referințe
1	curți construcții	DA	503	1	1,2	-	
2	faneata	DA	1.593	1	2,5	-	
3	pasune	DA	2.755	1	2	-	

## Date referitoare la construcții

Crt	Număr	Destinație construcție	Supraf. (mp)	Situație juridică	Observații / Referințe
A1.1		construcții de locuințe	103	Cu acte	Nr. niveluri:1; S. construita la sol:103 mp; S. construita desfasurata:103 mp;
A1.2		construcții anexa	37	Cu acte	Nr. niveluri:1; S. construita la sol:37 mp; S. construita desfasurata:37 mp;
A1.3		construcții de locuințe	22	Cu acte	Nr. niveluri:1; S. construita la sol:22 mp; S. construita desfasurata:22 mp;

## Lungime Segmente

1) Valorile lungimilor segmentelor sunt obținute din proiecție în plan.

Punct început	X / Y	Punct sfârșit	X / Y	Lungime segment (** (m)	Punct început	X / Y	Punct sfârșit	X / Y	Lungime segment (** (m)
---------------	-------	---------------	-------	-------------------------	---------------	-------	---------------	-------	-------------------------

Punct început	X / Y	Punct sfârșit	X / Y	Lungime segment (** (m))
1	508.740,246 419.325,265	2	508.729,717 419.363,338	39.502
3	508.727,223 419.357,56	4	508.722,034 419.348,415	10.515
5	508.713,089 419.332,678	6	508.705,415 419.326,305	9.975
7	508.695,311 419.321,502	8	508.684,729 419.317,791	11.214
9	508.676,998 419.314,851	10	508.675,884 419.313,037	2.129
11	508.680,022 419.301,403	12	508.681,655 419.293,287	8.279
13	508.686,046 419.283,176	14	508.695,227 419.279,662	9.831
15	508.709,772 419.275,497	16	508.717,701 419.272,36	8.527
17	508.735,964 419.263,71	18	508.753,376 419.253,214	20.331
19	508.763,692 419.250,49	20	508.773,636 419.261,759	15.029
21	508.754,794 419.299,158	1	508.740,246 419.325,265	29.887

Punct început	X / Y	Punct sfârșit	X / Y	Lungime segment (** (m))
2	508.729,717 419.363,338	3	508.727,223 419.357,56	6.293
4	508.722,034 419.348,415	5	508.713,089 419.332,678	18.102
6	508.705,415 419.326,305	7	508.695,311 419.321,502	11.187
8	508.684,729 419.317,791	9	508.676,998 419.314,851	8.271
10	508.675,884 419.313,037	11	508.680,022 419.301,403	12.348
12	508.681,655 419.293,287	13	508.686,046 419.283,176	11.023
14	508.695,227 419.279,662	15	508.709,772 419.275,497	15.13
16	508.717,701 419.272,36	17	508.735,964 419.263,71	20.208
18	508.753,376 419.253,214	19	508.763,692 419.250,49	10.67
20	508.773,636 419.261,759	21	508.754,794 419.299,158	41.877

\*\* Lungimile segmentelor sunt determinate în planul de proiecție Stereo 70 și sunt rotunjite la 1 milimetru.

\*\*\* Distanța dintre puncte este formată din segmente cumulate ce sunt mai mici decât valoarea 1 milimetru.





**DATE DESPRE IMOBILUL NR. 3596**

Oficiul de Cadastru și Publicitate Imobiliară ARGES  
Biroul de Cadastru și Publicitate Imobiliară Campulung

**A. Partea I. Descrierea imobilului**

TEREN Intravilan

Nr. CF vechi:111  
Nr. cadastral vechi:200

Adresa: Loc. Fântânea, Jud. Arges, pct Fantana

Nr. Crt	Nr cadastral Nr. topografic	Suprafața* (mp)	Observații / Referințe
A1	82010	Din acte: 5.145 Masurata: 4.952	Sector cadastral:40 Teren neimprejmuit;

**Construcții**

Crt	Nr cadastral Nr. topografic	Adresa	Observații / Referințe
A1.1	82010-C1	Loc. Fântânea, Jud. Arges, pct Fantana	Nr. niveluri:1; S. construita la sol:69 mp; S. construita desfasurata:69 mp; grajd
A1.2	82010-C2	Loc. Fântânea, Jud. Arges, pct Fantana	Nr. niveluri:1; S. construita la sol:54 mp; S. construita desfasurata:54 mp; temelie

**B. Partea II. Proprietari și acte**

Inscrieri privitoare la dreptul de proprietate și alte drepturi reale		Referințe
<b>195 / 21/01/2002</b>		
Act Notarial nr. 3897, din 20/12/2001 emis de notar public Ionescu Cornelia;		
B1	Intabulare, drept de PROPRIETATE, dobandit prin Conventie, cota actuala 1/2, cota initiala 1/1 1) TUDOR MARILENA	A1, A1.1, A1.2
<b>23732 / 02/11/2021</b>		
Act Notarial nr. 126, din 29/10/2021 emis de Ionescu Iulia;		
B2	Intabulare, drept de PROPRIETATE- bun propriu, dobandit prin Succesiune, cota actuala 1/2, cota initiala 1/2 1) TUDOR MARILENA	A1, A1.1, A1.2

**C. Partea III. SARCINI .**

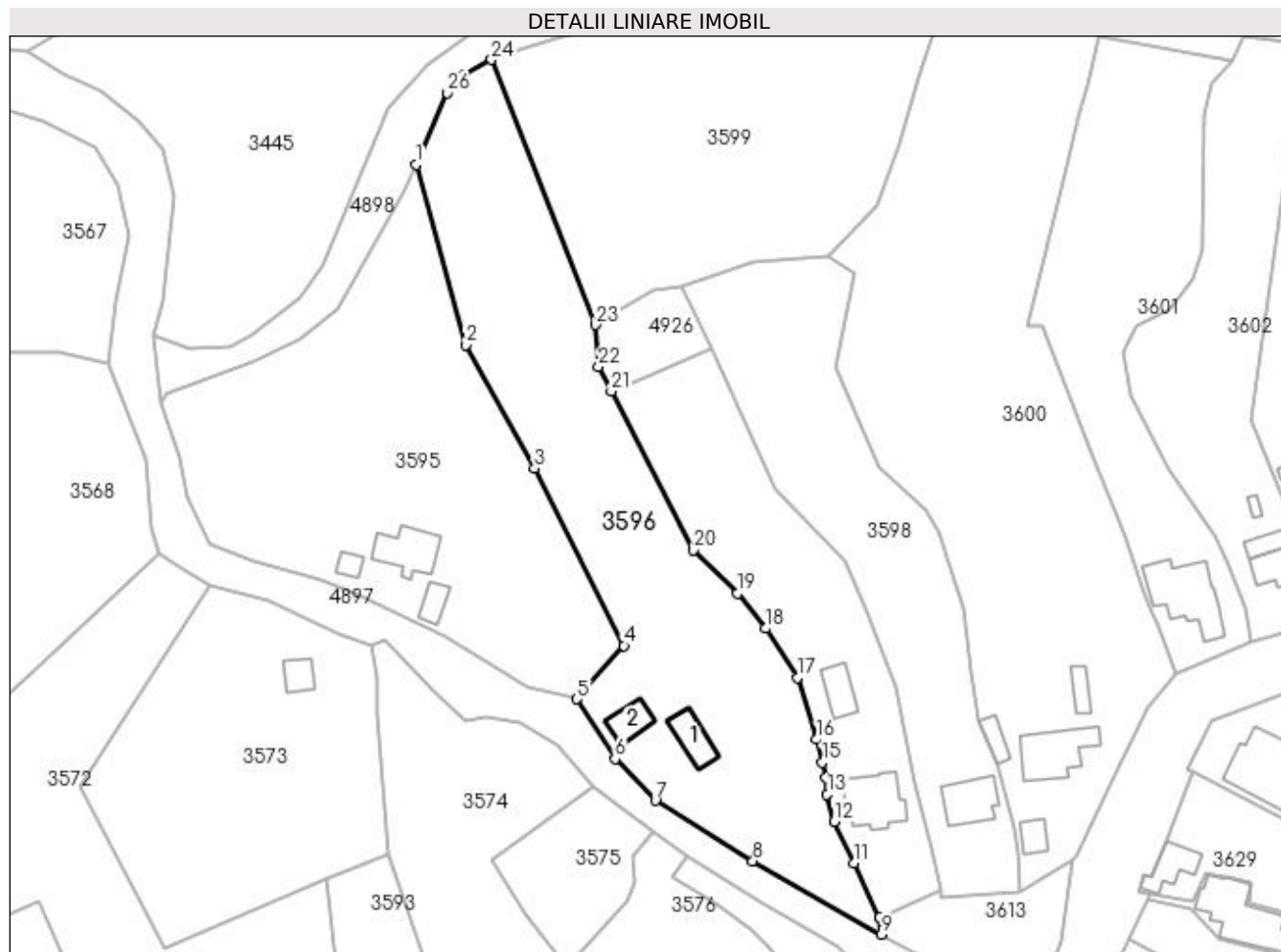
Inscrieri privind dezmembramintele dreptului de proprietate, drepturi reale de garanție și sarcini	Referințe
NU SUNT	

## Anexa Nr. 1 La Partea I

## Teren

Nr cadastral	Suprafața (mp)*	Observații / Referințe
82010	Din acte: 5.145 Masurata: 4.952	

\* Suprafața este determinată în planul de proiecție Stereo 70.



## Date referitoare la teren

Crt	Categorie folosință	Intra vilan	Suprafața (mp)	Tarla	Parcelă	Nr. topo	Observații / Referințe
1	arabil	DA	1.130	1	4,6	-	
2	faneata	DA	3.822	1	2-4	-	

## Date referitoare la construcții

Crt	Număr	Destinație construcție	Supraf. (mp)	Situație juridică	Observații / Referințe
A1.1	82010-C1	construcții anexa	69	Cu acte	Nr. niveluri:1; S. construita la sol:69 mp; S. construita desfasurata:69 mp; grajd
A1.2	82010-C2	construcții anexa	54	Cu acte	Nr. niveluri:1; S. construita la sol:54 mp; S. construita desfasurata:54 mp; temelie

## Lungime Segmente

1) Valorile lungimilor segmentelor sunt obținute din proiecție în plan.

Punct început	X / Y	Punct sfârșit	X / Y	Lungime segment (** (m)
1	508.729,717 419.363,338	2	508.740,246 419.325,265	39.502
3	508.754,794 419.299,158	4	508.773,636 419.261,759	41.877

Punct început	X / Y	Punct sfârșit	X / Y	Lungime segment (** (m)
2	508.740,246 419.325,265	3	508.754,794 419.299,158	29.887
4	508.773,636 419.261,759	5	508.763,692 419.250,49	15.029

Punct început	X / Y	Punct sfârșit	X / Y	Lungime segment (** (m)	Punct început	X / Y	Punct sfârșit	X / Y	Lungime segment (** (m)
5	508.763,692 419.250,49	6	508.771,798 419.237,859	15.008	6	508.771,798 419.237,859	7	508.780,301 419.229,078	12.223
7	508.780,301 419.229,078	8	508.800,855 419.216,289	24.208	8	508.800,855 419.216,289	9	508.828,037 419.200,819	31.276
9	508.828,037 419.200,819	10	508.827,676 419.204,373	3.572	10	508.827,676 419.204,373	11	508.822,322 419.215,823	12.64
11	508.822,322 419.215,823	12	508.818,082 419.224,643	9.786	12	508.818,082 419.224,643	13	508.816,544 419.230,357	5.917
13	508.816,544 419.230,357	14	508.816,234 419.233,869	3.526	14	508.816,234 419.233,869	15	508.815,526 419.237,127	3.334
15	508.815,526 419.237,127	16	508.814,388 419.241,961	4.966	16	508.814,388 419.241,961	17	508.810,222 419.254,974	13.664
17	508.810,222 419.254,974	18	508.803,612 419.265,37	12.319	18	508.803,612 419.265,37	19	508.797,694 419.272,791	9.492
19	508.797,694 419.272,791	20	508.788,397 419.281,89	13.009	20	508.788,397 419.281,89	21	508.771,0 419.315,417	37.772
21	508.771,0 419.315,417	22	508.768,286 419.320,647	5.892	22	508.768,286 419.320,647	23	508.767,695 419.329,474	8.847
23	508.767,695 419.329,474	24	508.745,684 419.385,422	60.122	24	508.745,684 419.385,422	25	508.740,025 419.382,33	6.449
25	508.740,025 419.382,33	26	508.736,416 419.378,439	5.307	26	508.736,416 419.378,439	1	508.729,717 419.363,338	16.52

\*\* Lungimile segmentelor sunt determinate în planul de proiecție Stereo 70 și sunt rotunjite la 1 milimetru.

\*\*\* Distanța dintre puncte este formată din segmente cumulate ce sunt mai mici decât valoarea 1 milimetru.



**DATE DESPRE IMOBILUL NR. 3597**

Oficiul de Cadastru și Publicitate Imobiliară ARGES  
Biroul de Cadastru și Publicitate Imobiliară Campulung

**A. Partea I. Descrierea imobilului**

TEREN Intravilan

Adresa: Loc. Fântânea, Nr. 41, Jud. Arges

Nr. Crt	Nr cadastral Nr. topografic	Suprafața* (mp)	Observații / Referințe
A1		2.500	Sector cadastral:40 Teren neimprijmit;

**Construcții**

Crt	Nr cadastral Nr. topografic	Adresa	Observații / Referințe
A1.1		Loc. Fântânea, Nr. 41, Jud. Arges	Nr. niveluri:1; S. construita la sol:118 mp; S. construita desfasurata:118 mp;
A1.2		Loc. Fântânea, Nr. 41, Jud. Arges	Nr. niveluri:1; S. construita la sol:58 mp; S. construita desfasurata:58 mp;

**B. Partea II. Proprietari și acte**

Inscrieri privitoare la dreptul de proprietate și alte drepturi reale		Referințe
/		
Act Administrativ nr. 22328, din 25/09/1993 emis de CJPSDPAT ARGES;		
B1	Intabulare, drept de PROPRIETATE, dobandit prin Reconstituire, cota actuala 1/1, cota initiala 1/1 1) DARIE EVDOCHIA	A1
Act Normativ nr. 7, din 13/03/1996 emis de PARLAMENT (art. 12 alin. 16 );		
B2	Intabulare, drept de PROPRIETATE, dobandit prin Construire, cota actuala 1/1, cota initiala 1/1 1) DARIE EVDOCHIA	A1.1, A1.2

**C. Partea III. SARCINI .**

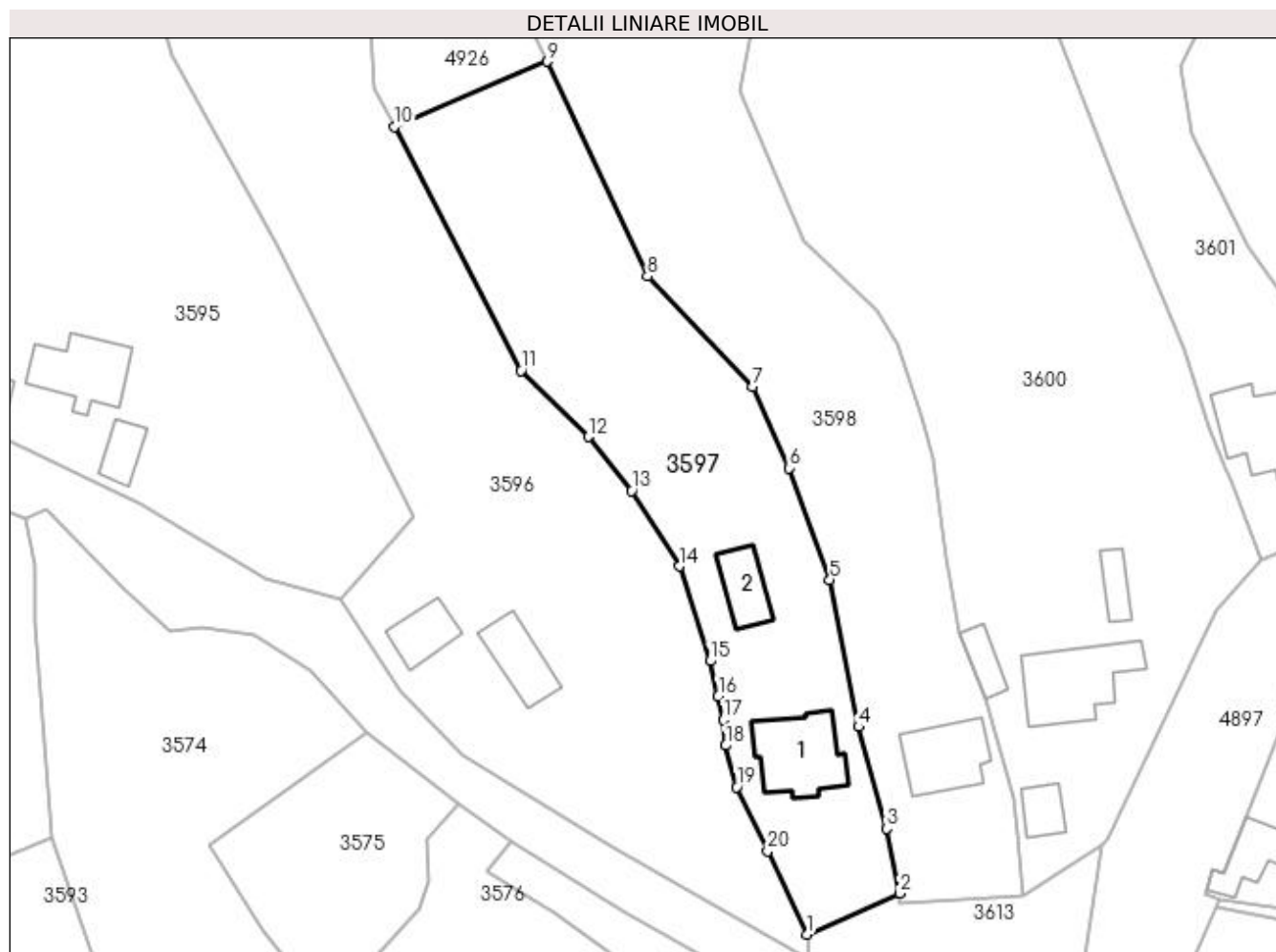
Inscrieri privind dezmembramintele dreptului de proprietate, drepturi reale de garanție și sarcini	Referințe
NU SUNT	

## Anexa Nr. 1 La Partea I

## Teren

Nr cadastral	Suprafața (mp)*	Observații / Referințe
	2.500	

\* Suprafața este determinată în planul de proiecție Stereo 70.



## Date referitoare la teren

Crt	Categorie folosință	Intra vilan	Suprafața (mp)	Tarla	Parcelă	Nr. topo	Observații / Referințe
1	curți constructii	DA	1.190	1	7-9	-	
2	faneata	DA	1.310	1	9	-	

## Date referitoare la construcții

Crt	Număr	Destinație construcție	Supraf. (mp)	Situație juridică	Observații / Referințe
A1.1		construcții de locuințe	118	Cu acte	Nr. niveluri:1; S. construita la sol:118 mp; S. construita desfasurata:118 mp;
A1.2		construcții anexa	58	Cu acte	Nr. niveluri:1; S. construita la sol:58 mp; S. construita desfasurata:58 mp;

## Lungime Segmente

1) Valorile lungimilor segmentelor sunt obținute din proiecție în plan.

Punct început	X / Y	Punct sfârșit	X / Y	Lungime segment (** (m)
1	508.827,676 419.204,373	2	508.840,483 419.209,996	13.987
2	508.840,483 419.209,996	3	508.838,645 419.218,892	9.084

Punct început	X / Y	Punct sfârșit	X / Y	Lungime segment (** (m)
3	508.838,645 419.218,892	4	508.834,84 419.232,904	14.519
4	508.834,84 419.232,904	5	508.830,86 419.253,132	20.616
5	508.830,86 419.253,132	6	508.825,269 419.268,483	16.337
6	508.825,269 419.268,483	7	508.820,227 419.279,644	12.247
7	508.820,227 419.279,644	8	508.805,773 419.294,828	20.964
8	508.805,773 419.294,828	9	508.792,013 419.324,37	32.589
9	508.792,013 419.324,37	10	508.771,0 419.315,417	22.841
10	508.771,0 419.315,417	11	508.788,397 419.281,89	37.772
11	508.788,397 419.281,89	12	508.797,694 419.272,791	13.009
12	508.797,694 419.272,791	13	508.803,612 419.265,37	9.492
13	508.803,612 419.265,37	14	508.810,222 419.254,974	12.319
14	508.810,222 419.254,974	15	508.814,388 419.241,961	13.664
15	508.814,388 419.241,961	16	508.815,526 419.237,127	4.966
16	508.815,526 419.237,127	17	508.816,234 419.233,869	3.334
17	508.816,234 419.233,869	18	508.816,544 419.230,357	3.526
18	508.816,544 419.230,357	19	508.818,082 419.224,643	5.917
19	508.818,082 419.224,643	20	508.822,322 419.215,823	9.786
20	508.822,322 419.215,823	1	508.827,676 419.204,373	12.64

\*\* Lungimile segmentelor sunt determinate în planul de proiecție Stereo 70 și sunt rotunjite la 1 milimetru.

\*\*\* Distanța dintre puncte este formată din segmente cumulate ce sunt mai mici decât valoarea 1 milimetru.





**DATE DESPRE IMOBILUL NR. 3598**

Oficiul de Cadastru și Publicitate Imobiliară ARGES  
Biroul de Cadastru și Publicitate Imobiliară Campulung

**A. Partea I. Descrierea imobilului**

TEREN Intravilan

Adresa: Loc. Fântânea, Nr. 40, Jud. Arges

Nr. Crt	Nr cadastral Nr. topografic	Suprafața* (mp)	Observații / Referințe
A1		2.977	Sector cadastral:40 Teren neimpregmuit;

**Construcții**

Crt	Nr cadastral Nr. topografic	Adresa	Observații / Referințe
A1.1		Loc. Fântânea, Nr. 40, Jud. Arges	Nr. niveluri:1; S. construita la sol:96 mp; S. construita desfasurata:96 mp;

**B. Partea II. Proprietari și acte**

Inscrieri privitoare la dreptul de proprietate și alte drepturi reale		Referințe
/		
Act Normativ nr. 7, din 13/03/1996 emis de PARLAMENT (art. 13 alin. 15 );		
B1	Inscrierea provizorie, drept de PROPRIETATE, dobandit prin Lege, cota actuala 1/1, cota initiala 1/1 1) <b>COMUNA VALEA MARE PRAVĂȚ</b> , CIF:5010196	A1
Act Normativ nr. 7, din 13/03/1996 emis de PARLAMENT (art. 12 alin. 16 );		
B3	Intabulare, drept de PROPRIETATE, dobandit prin Construire, cota actuala 1/1, cota initiala 1/1 1) <b>DARIE VERONA</b>	A1.1

**C. Partea III. SARCINI .**

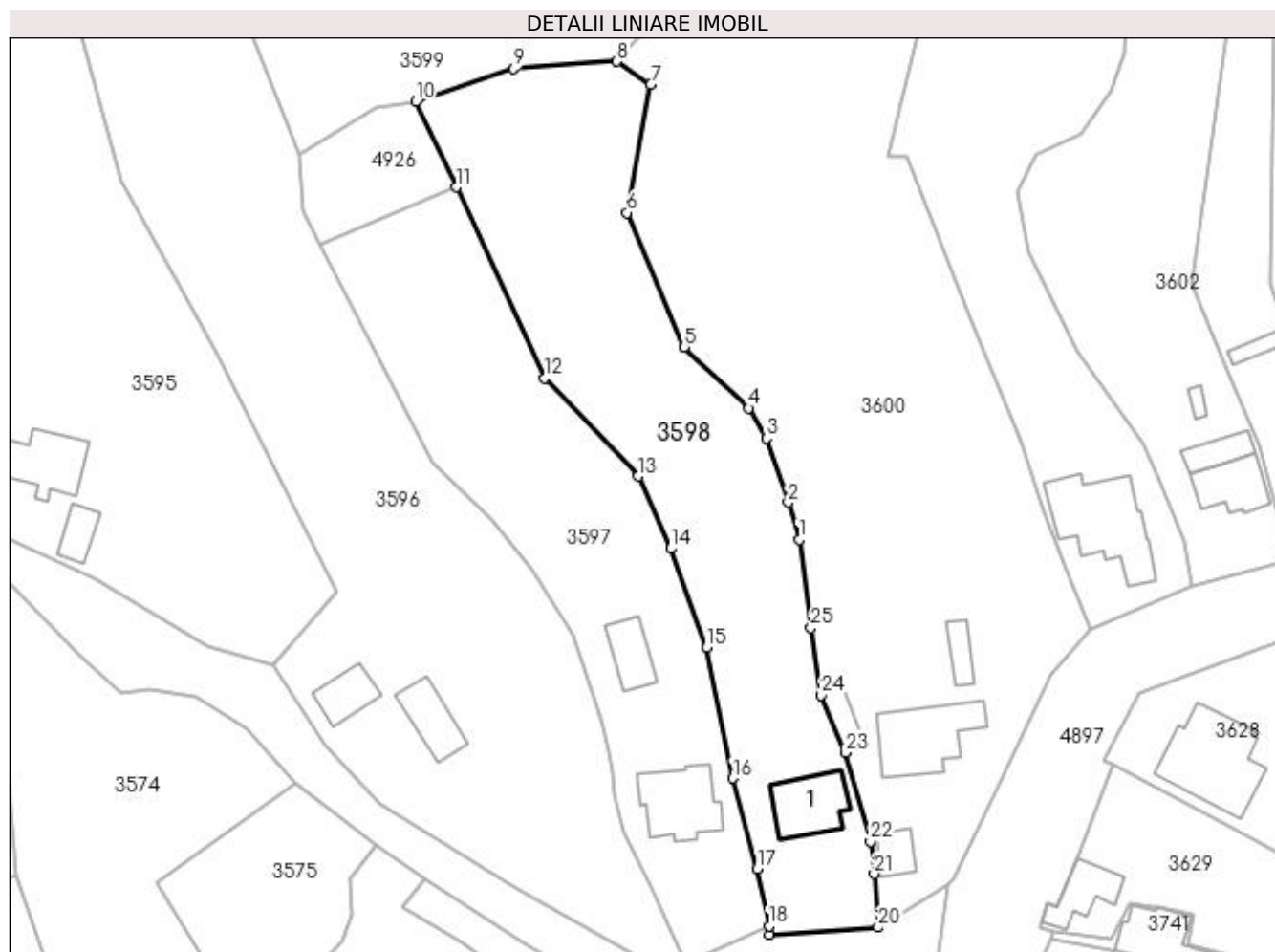
Inscrieri privind dezmembramintele dreptului de proprietate, drepturi reale de garanție și sarcini	Referințe
NU SUNT	

## Anexa Nr. 1 La Partea I

## Teren

Nr cadastral	Suprafața (mp)*	Observații / Referințe
	2.977	

\* Suprafața este determinată în planul de proiecție Stereo 70.



## Date referitoare la teren

Crt	Categorie folosință	Intra vilan	Suprafața (mp)	Tarla	Parcelă	Nr. topo	Observații / Referințe
1	curți constructii	DA	464	1	13	-	
2	arabil	DA	946	1	11,12	-	
3	faneata	DA	1.567	1	9,11	-	

## Date referitoare la construcții

Crt	Număr	Destinație construcție	Supraf. (mp)	Situație juridică	Observații / Referințe
A1.1		construcții de locuințe	96	Cu acte	Nr. niveluri:1; S. construita la sol:96 mp; S. construita desfasurata:96 mp;

## Lungime Segmente

1) Valorile lungimilor segmentelor sunt obținute din proiecție în plan.

Punct început	X / Y	Punct sfârșit	X / Y	Lungime segment (** (m)	Punct început	X / Y	Punct sfârșit	X / Y	Lungime segment (** (m)
1	508.845,155 419.269,811	2	508.843,443 419.275,575	6.013	2	508.843,443 419.275,575	3	508.840,062 419.285,519	10.503
3	508.840,062 419.285,519	4	508.837,35 419.290,186	5.398	4	508.837,35 419.290,186	5	508.827,326 419.299,664	13.795

Punct început	X / Y	Punct sfârșit	X / Y	Lungime segment (** (m)
5	508.827,326 419.299,664	6	508.818,523 419.320,432	22.557
7	508.822,169 419.340,276	8	508.816,953 419.343,847	6.321
9	508.800,879 419.342,761	10	508.785,819 419.337,669	15.898
11	508.792,013 419.324,37	12	508.805,773 419.294,828	32.589
13	508.820,227 419.279,644	14	508.825,269 419.268,483	12.247
15	508.830,86 419.253,132	16	508.834,84 419.232,904	20.616
17	508.838,645 419.218,892	18	508.840,483 419.209,996	9.084
19	508.840,536 419.208,725	20	508.857,39 419.209,793	16.888
21	508.856,759 419.218,069	22	508.856,179 419.223,091	5.055
23	508.852,294 419.236,87	24	508.848,568 419.245,745	9.625
25	508.847,006 419.256,146	1	508.845,155 419.269,811	13.79

Punct început	X / Y	Punct sfârșit	X / Y	Lungime segment (** (m)
6	508.818,523 419.320,432	7	508.822,169 419.340,276	20.176
8	508.816,953 419.343,847	9	508.800,879 419.342,761	16.111
10	508.785,819 419.337,669	11	508.792,013 419.324,37	14.671
12	508.805,773 419.294,828	13	508.820,227 419.279,644	20.964
14	508.825,269 419.268,483	15	508.830,86 419.253,132	16.337
16	508.834,84 419.232,904	17	508.838,645 419.218,892	14.519
18	508.840,483 419.209,996	19	508.840,536 419.208,725	1.272
20	508.857,39 419.209,793	21	508.856,759 419.218,069	8.3
22	508.856,179 419.223,091	23	508.852,294 419.236,87	14.316
24	508.848,568 419.245,745	25	508.847,006 419.256,146	10.518

\*\* Lungimile segmentelor sunt determinate în planul de proiecție Stereo 70 și sunt rotunjite la 1 milimetru.

\*\*\* Distanța dintre puncte este formată din segmente cumulate ce sunt mai mici decât valoarea 1 milimetru.



**DATE DESPRE IMOBILUL NR. 3599**

Oficiul de Cadastru și Publicitate Imobiliară ARGES  
Biroul de Cadastru și Publicitate Imobiliară Campulung

**A. Partea I. Descrierea imobilului**

TEREN Intravilan

Nr. CF vechi:323

Nr. cadastral vechi:554

Adresa: Loc. Fântânea, Jud. Arges

Nr. Crt	Nr cadastral Nr. topografic	Suprafața* (mp)	Observații / Referințe
A1	80842	Din acte: 4.732 Masurata: 4.400	Sector cadastral:40 Teren neimprejmuit;

**B. Partea II. Proprietari și acte**

Inscrieri privitoare la dreptul de proprietate și alte drepturi reale		Referințe
<b>1645 / 06/02/2013</b>		
Act Notarial nr. 74, din 05/02/2013 emis de TULUCA FILOFTEIA;		
B2	Intabulare, drept de PROPRIETATE, dobandit prin Conventie, cota actuala 1/1, cota initiala 1/1 1) ZĂRNESCU MIHAI, casatorit cu 2) ZĂRNESCU MARIA	A1

**C. Partea III. SARCINI**

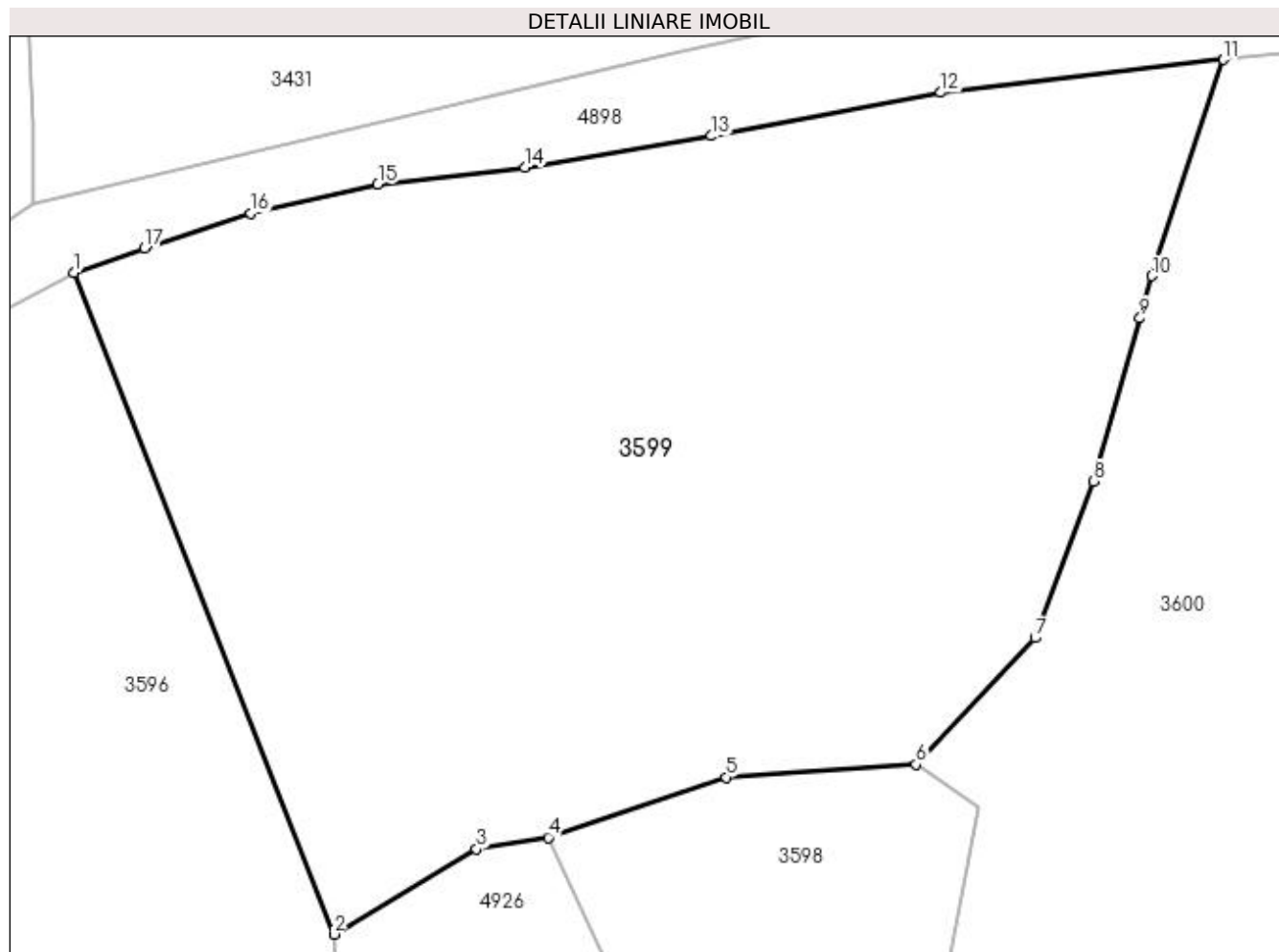
Inscrieri privind dezmembramintele dreptului de proprietate, drepturi reale de garanție și sarcini		Referințe
<b>1645 / 06/02/2013</b>		
Act Notarial nr. 74, din 05/02/2013 emis de TULUCA FILOFTEIA;		
C1	Intabulare, drept de IPOTECA LEGALA, Valoare:0 ce consta in sulta in suma de 2.750 lei în favoarea 1) COJOCAR SAVU 2) COJOCAR ADELA, soti, lipsă CNP	A1

## Anexa Nr. 1 La Partea I

## Teren

Nr cadastral	Suprafața (mp)*	Observații / Referințe
80842	Din acte: 4.732 Masurata: 4.400	

\* Suprafața este determinată în planul de proiecție Stereo 70.



## Date referitoare la teren

Crt	Categorie folosință	Intra vilan	Suprafața (mp)	Tarla	Parcelă	Nr. topo	Observații / Referințe
1	livada	DA	4.400	1	3,10	-	IMPREJMUIT PE LATURA DIN EST SI SUD

## Lungime Segmente

1) Valorile lungimilor segmentelor sunt obținute din proiecție în plan.

Punct început	X / Y	Punct sfârșit	X / Y	Lungime segment (** (m)
1	508.745,684 419.385,422	2	508.767,695 419.329,474	60.122
2	508.767,695 419.329,474	3	508.779,737 419.336,705	14.046
3	508.779,737 419.336,705	4	508.785,819 419.337,669	6.158
4	508.785,819 419.337,669	5	508.800,879 419.342,761	15.898
5	508.800,879 419.342,761	6	508.816,953 419.343,847	16.111

Punct început	X / Y	Punct sfârșit	X / Y	Lungime segment (** (m)
6	508.816,953 419.343,847	7	508.827,009 419.354,556	14.69
7	508.827,009 419.354,556	8	508.831,939 419.367,788	14.121
8	508.831,939 419.367,788	9	508.835,896 419.381,591	14.359
9	508.835,896 419.381,591	10	508.836,924 419.385,157	3.711
10	508.836,924 419.385,157	11	508.842,967 419.403,461	19.276
11	508.842,967 419.403,461	12	508.819,052 419.400,674	24.077
12	508.819,052 419.400,674	13	508.799,643 419.397,012	19.751
13	508.799,643 419.397,012	14	508.783,835 419.394,336	16.033
14	508.783,835 419.394,336	15	508.771,42 419.392,908	12.497
15	508.771,42 419.392,908	16	508.760,649 419.390,453	11.047
16	508.760,649 419.390,453	17	508.751,678 419.387,515	9.44
17	508.751,678 419.387,515	1	508.745,684 419.385,422	6.349

\*\* Lungimile segmentelor sunt determinate în planul de proiecție Stereo 70 și sunt rotunjite la 1 milimetru.

\*\*\* Distanța dintre puncte este formată din segmente cumulate ce sunt mai mici decât valoarea 1 milimetru.





**DATE DESPRE IMOBILUL NR. 3600**

Oficiul de Cadastru și Publicitate Imobiliară ARGES  
Biroul de Cadastru și Publicitate Imobiliară Campulung

**A. Partea I. Descrierea imobilului**

TEREN Intravilan

Adresa: Loc. Fântânea, Nr. 39, Jud. Arges

Nr. Crt	Nr cadastral Nr. topografic	Suprafața* (mp)	Observații / Referințe
A1		Din acte: 6.030 Masurata: 7.021	Sector cadastral:40 Teren imprejmuit;

**Construcții**

Crt	Nr cadastral Nr. topografic	Adresa	Observații / Referințe
A1.1		Loc. Fântânea, Nr. 39, Jud. Arges	Nr. niveluri:1; S. construita la sol:134 mp; S. construita desfasurata:134 mp;
A1.2		Loc. Fântânea, Nr. 39, Jud. Arges	Nr. niveluri:1; S. construita la sol:36 mp; S. construita desfasurata:36 mp;
A1.3		Loc. Fântânea, Nr. 39, Jud. Arges	Nr. niveluri:1; S. construita la sol:31 mp; S. construita desfasurata:31 mp;
A1.4		Loc. Fântânea, Nr. 39, Jud. Arges	Nr. niveluri:1; S. construita la sol:33 mp; S. construita desfasurata:33 mp;

**B. Partea II. Proprietari și acte**

Inscrieri privitoare la dreptul de proprietate și alte drepturi reale	Referințe
/	
Act Notarial nr. 1013, din 24/02/1994 emis de NOTARIATUL DE STAT LOCAL CÂMPULUNG;	
B1	A1
Intabulare, drept de PROPRIETATE bun comun , dobandit prin Conventie, cota actuala 1/1, cota initiala 1/1 1) ȘTEFAN MARCELA 2) ȘTEFAN GHEORGHE, soți	
Act Normativ nr. 7, din 13/03/1996 emis de PARLAMENT (art. 12 alin. 16 );	
B2	A1.1, A1.2, A1.3, A1.4
Intabulare, drept de PROPRIETATE, dobandit prin Construire, cota actuala 1/1, cota initiala 1/1 1) ȘTEFAN MARCELA 2) ȘTEFAN GHEORGHE	

**C. Partea III. SARCINI .**

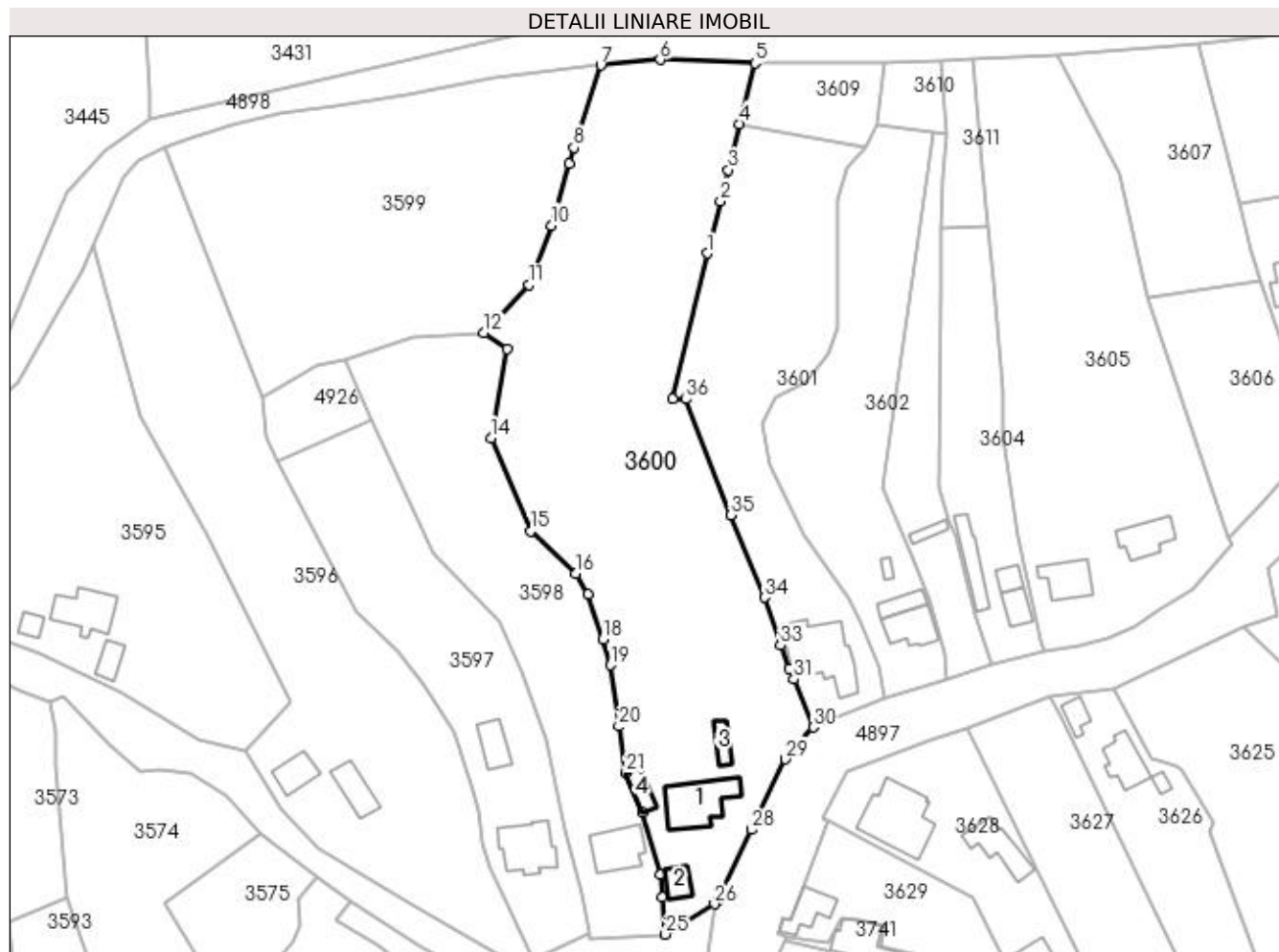
Inscrieri privind dezmembramintele dreptului de proprietate, drepturi reale de garanție și sarcini	Referințe
NU SUNT	

## Anexa Nr. 1 La Partea I

## Teren

Nr cadastral	Suprafața (mp)*	Observații / Referințe
	Din acte: 6.030 Masurata: 7.021	

\* Suprafața este determinată în planul de proiecție Stereo 70.



## Date referitoare la teren

Crt	Categorie folosință	Intravilan	Suprafața (mp)	Tarla	Parcelă	Nr. topo	Observații / Referințe
1	curți construcții	DA	1.060	1	14,15,17	-	
2	faneata	DA	5.961	1	15-17,35	-	

## Date referitoare la construcții

Crt	Număr	Destinație construcție	Supraf. (mp)	Situație juridică	Observații / Referințe
A1.1		construcții de locuințe	134	Cu acte	Nr. niveluri:1; S. construita la sol:134 mp; S. construita desfasurata:134 mp;
A1.2		construcții anexa	36	Cu acte	Nr. niveluri:1; S. construita la sol:36 mp; S. construita desfasurata:36 mp;
A1.3		construcții anexa	31	Cu acte	Nr. niveluri:1; S. construita la sol:31 mp; S. construita desfasurata:31 mp;
A1.4		construcții anexa	33	Cu acte	Nr. niveluri:1; S. construita la sol:33 mp; S. construita desfasurata:33 mp;

## Lungime Segmente

1) Valorile lungimilor segmentelor sunt obținute din proiecție în plan.

Punct început	X / Y	Punct sfârșit	X / Y	Lungime segment (** (m)	Punct început	X / Y	Punct sfârșit	X / Y	Lungime segment (** (m)
---------------	-------	---------------	-------	-------------------------	---------------	-------	---------------	-------	-------------------------

Punct început	X / Y	Punct sfârșit	X / Y	Lungime segment (** (m)
1	508.866,652 419.361,56	2	508.869,637 419.373,272	12.086
3	508.871,416 419.380,176	4	508.873,949 419.390,412	10.545
5	508.877,311 419.404,0	6	508.856,225 419.404,751	21.099
7	508.842,967 419.403,461	8	508.836,924 419.385,157	19.276
9	508.835,896 419.381,591	10	508.831,939 419.367,788	14.359
11	508.827,009 419.354,556	12	508.816,953 419.343,847	14.69
13	508.822,169 419.340,276	14	508.818,523 419.320,432	20.176
15	508.827,326 419.299,664	16	508.837,35 419.290,186	13.795
17	508.840,062 419.285,519	18	508.843,443 419.275,575	10.503
19	508.845,155 419.269,811	20	508.847,006 419.256,146	13.79
21	508.848,568 419.245,745	22	508.852,294 419.236,87	9.625
23	508.856,179 419.223,091	24	508.856,759 419.218,069	5.055
25	508.857,39 419.209,793	26	508.868,303 419.216,589	12.856
27	508.868,945 419.217,354	28	508.876,555 419.233,133	17.518
29	508.884,062 419.248,847	30	508.890,312 419.255,937	9.451
31	508.886,045 419.266,626	32	508.884,972 419.268,941	2.552
33	508.882,988 419.274,242	34	508.879,519 419.284,876	11.186
35	508.871,896 419.303,258	36	508.861,942 419.329,075	27.669
37	508.859,023 419.329,181	1	508.866,652 419.361,56	33.266

Punct început	X / Y	Punct sfârșit	X / Y	Lungime segment (** (m)
2	508.869,637 419.373,272	3	508.871,416 419.380,176	7.13
4	508.873,949 419.390,412	5	508.877,311 419.404,0	13.998
6	508.856,225 419.404,751	7	508.842,967 419.403,461	13.321
8	508.836,924 419.385,157	9	508.835,896 419.381,591	3.711
10	508.831,939 419.367,788	11	508.827,009 419.354,556	14.121
12	508.816,953 419.343,847	13	508.822,169 419.340,276	6.321
14	508.818,523 419.320,432	15	508.827,326 419.299,664	22.557
16	508.837,35 419.290,186	17	508.840,062 419.285,519	5.398
18	508.843,443 419.275,575	19	508.845,155 419.269,811	6.013
20	508.847,006 419.256,146	21	508.848,568 419.245,745	10.518
22	508.852,294 419.236,87	23	508.856,179 419.223,091	14.316
24	508.856,759 419.218,069	25	508.857,39 419.209,793	8.3
26	508.868,303 419.216,589	27	508.868,945 419.217,354	0.999
28	508.876,555 419.233,133	29	508.884,062 419.248,847	17.415
30	508.890,312 419.255,937	31	508.886,045 419.266,626	11.509
32	508.884,972 419.268,941	33	508.882,988 419.274,242	5.66
34	508.879,519 419.284,876	35	508.871,896 419.303,258	19.9
36	508.861,942 419.329,075	37	508.859,023 419.329,181	2.921

\*\* Lungimile segmentelor sunt determinate în planul de proiecție Stereo 70 și sunt rotunjite la 1 milimetru.

\*\*\* Distanța dintre puncte este formată din segmente cumulate ce sunt mai mici decât valoarea 1 milimetru.



**DATE DESPRE IMOBILUL NR. 3601**

Oficiul de Cadastru și Publicitate Imobiliară ARGES  
Biroul de Cadastru și Publicitate Imobiliară Campulung

**A. Partea I. Descrierea imobilului**

TEREN Intravilan

Adresa: Loc. Fântânea, Nr. 38, Jud. Arges

Nr. Crt	Nr cadastral Nr. topografic	Suprafața* (mp)	Observații / Referințe
A1		2.890	Sector cadastral:40 Teren neimprijmit;

**Construcții**

Crt	Nr cadastral Nr. topografic	Adresa	Observații / Referințe
A1.1		Loc. Fântânea, Nr. 38, Jud. Arges	Nr. niveluri:2; S. construita la sol:172 mp; S. construita desfasurata:218 mp;

**B. Partea II. Proprietari și acte**

Inscrieri privitoare la dreptul de proprietate și alte drepturi reale		Referințe
/		
Act Administrativ nr. 143943, din 28/01/2013 emis de CJPSDPAT ARGES;		
B1	Intabulare, drept de PROPRIETATE, dobandit prin Constituire, cota actuala 1/1, cota initiala 1/1 1) SOLOMONESCU ELENA	A1
Act Normativ nr. 7, din 13/03/1996 emis de PARLAMENT (art. 12 alin. 16 );		
B2	Intabulare, drept de PROPRIETATE, dobandit prin Construire, cota actuala 1/1, cota initiala 1/1 1) SOLOMONESCU ELENA	A1.1

**C. Partea III. SARCINI .**

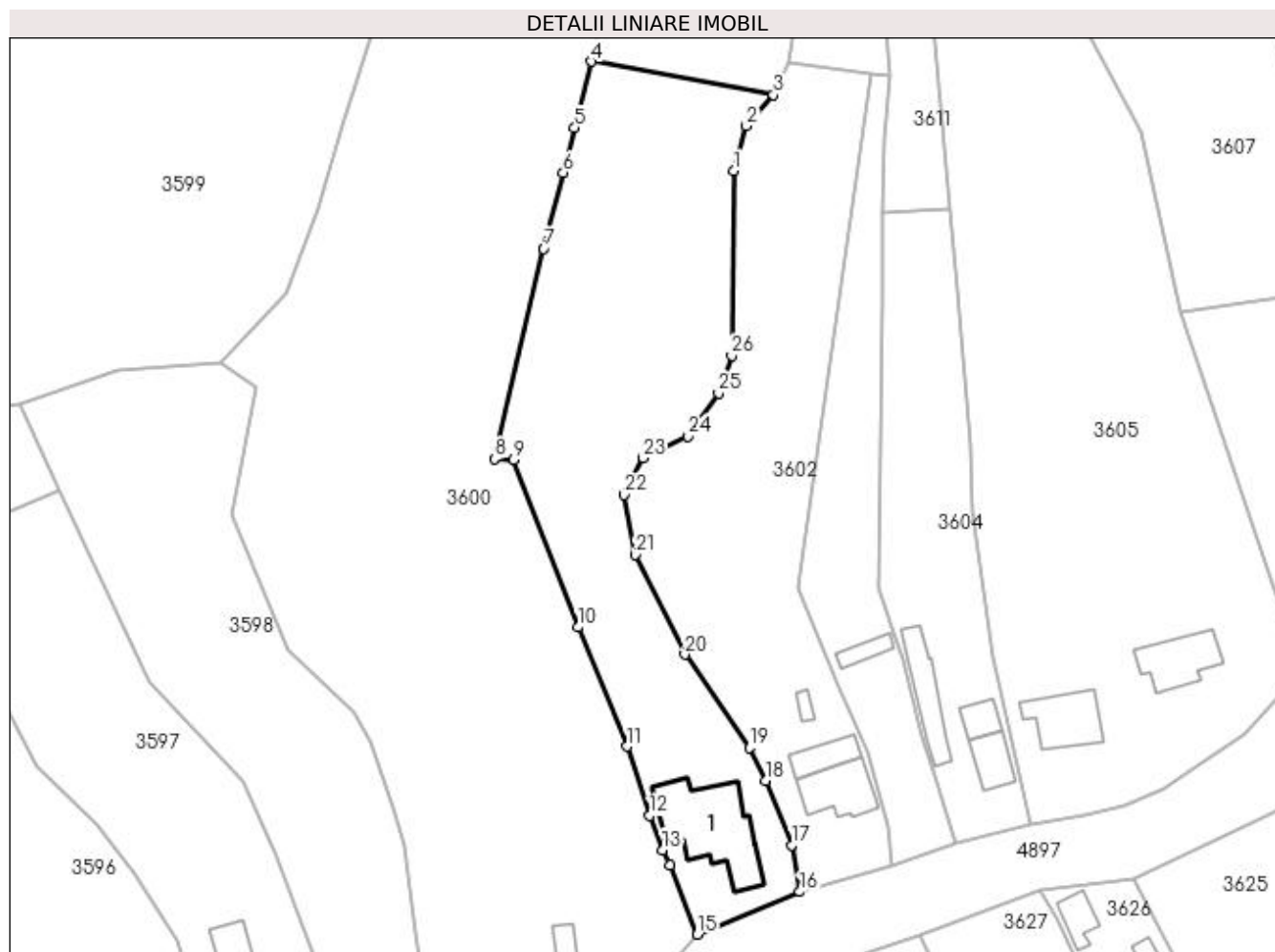
Inscrieri privind dezmembramintele dreptului de proprietate, drepturi reale de garanție și sarcini	Referințe
NU SUNT	

## Anexa Nr. 1 La Partea I

## Teren

Nr cadastral	Suprafața (mp)*	Observații / Referințe
	2.890	

\* Suprafața este determinată în planul de proiecție Stereo 70.



## Date referitoare la teren

Crt	Categorie folosință	Intra vilan	Suprafața (mp)	Tarla	Parcelă	Nr. topo	Observații / Referințe
1	curți constructii	DA	828	1	17/1,18	-	
2	faneata	DA	2.062	1	17/1	-	

## Date referitoare la construcții

Crt	Număr	Destinație construcție	Supraf. (mp)	Situație juridică	Observații / Referințe
A1.1		construcții de locuințe	172	Cu acte	Nr. niveluri:2; S. construita la sol:172 mp; S. construita desfasurata:218 mp;

## Lungime Segmente

1) Valorile lungimilor segmentelor sunt obținute din proiecție în plan.

Punct început	X / Y	Punct sfârșit	X / Y	Lungime segment (** (m)	Punct început	X / Y	Punct sfârșit	X / Y	Lungime segment (** (m)
1	508.895,948 419.373,554	2	508.897,848 419.380,494	7.195	2	508.897,848 419.380,494	3	508.902,008 419.385,254	6.322
3	508.902,008 419.385,254	4	508.873,949 419.390,412	28.529	4	508.873,949 419.390,412	5	508.871,416 419.380,176	10.545
5	508.871,416 419.380,176	6	508.869,637 419.373,272	7.13	6	508.869,637 419.373,272	7	508.866,652 419.361,56	12.086

Punct început	X / Y	Punct sfârșit	X / Y	Lungime segment (** (m)	Punct început	X / Y	Punct sfârșit	X / Y	Lungime segment (** (m)
7	508.866,652 419.361,56	8	508.859,023 419.329,181	33.266	8	508.859,023 419.329,181	9	508.861,942 419.329,075	2.921
9	508.861,942 419.329,075	10	508.871,896 419.303,258	27.669	10	508.871,896 419.303,258	11	508.879,519 419.284,876	19.9
11	508.879,519 419.284,876	12	508.882,988 419.274,242	11.186	12	508.882,988 419.274,242	13	508.884,972 419.268,941	5.66
13	508.884,972 419.268,941	14	508.886,045 419.266,626	2.552	14	508.886,045 419.266,626	15	508.890,312 419.255,937	11.509
15	508.890,312 419.255,937	16	508.906,108 419.262,504	17.107	16	508.906,108 419.262,504	17	508.904,829 419.269,69	7.299
17	508.904,829 419.269,69	18	508.900,823 419.279,622	10.709	18	508.900,823 419.279,622	19	508.898,333 419.284,715	5.669
19	508.898,333 419.284,715	20	508.888,398 419.299,054	17.445	20	508.888,398 419.299,054	21	508.880,688 419.314,414	17.186
21	508.880,688 419.314,414	22	508.879,068 419.323,684	9.41	22	508.879,068 419.323,684	23	508.881,938 419.329,344	6.346
23	508.881,938 419.329,344	24	508.888,818 419.332,714	7.661	24	508.888,818 419.332,714	25	508.893,588 419.339,284	8.119
25	508.893,588 419.339,284	26	508.895,598 419.345,124	6.176	26	508.895,598 419.345,124	1	508.895,948 419.373,554	28.432

\*\* Lungimile segmentelor sunt determinate în planul de proiecție Stereo 70 și sunt rotunjite la 1 milimetru.

\*\*\* Distanța dintre puncte este formată din segmente cumulate ce sunt mai mici decât valoarea 1 milimetru.







## DATE DESPRE IMOBILUL NR. 3602

Oficiul de Cadastru și Publicitate Imobiliară ARGES  
Biroul de Cadastru și Publicitate Imobiliară Campulung

## A. Partea I. Descrierea imobilului

TEREN Intravilan

Adresa: Loc. Gura Pravat, Nr. 37, Jud. Arges

Nr. Crt	Nr cadastral Nr. topografic	Suprafața* (mp)	Observații / Referințe
A1	80355	2.425	Sector cadastral:40 Teren neimprijmit;

## Construcții

Crt	Nr cadastral Nr. topografic	Adresa	Observații / Referințe
A1.1	80355-C1	Loc. Gura Pravat, Nr. 37, Jud. Arges	Nr. niveluri:2; S. construita la sol:77 mp; S. construita desfasurata:154 mp;
A1.2	80355-C2	Loc. Gura Pravat, Nr. 37, Jud. Arges	Nr. niveluri:1; S. construita la sol:41 mp; S. construita desfasurata:41 mp;
A1.3	80355-C3	Loc. Gura Pravat, Nr. 37, Jud. Arges	Nr. niveluri:1; S. construita la sol:9 mp; S. construita desfasurata:9 mp;

## B. Partea II. Proprietari și acte

Inscrieri privitoare la dreptul de proprietate și alte drepturi reale		Referințe
<b>12828 / 01/11/2010</b>		
Act Notarial nr. 2425, din 29/10/2010 emis de BNP ZIPISI CORNELIA;		
B1	Se infiinteaza cartea funciara 80355 a imobilului cu numarul cadastral 80355/Valea Mare Pravat, rezultat din dezmembrarea imobilului cu numarul cadastral 1163 (identificator electronic 80349) in scris in cartea funciara 984 (identificator electronic 80349);	A1, A1.1, A1.2, A1.3
Act Notarial nr. 2743, din 01/06/1994 emis de NOTARIATUL DE STAT LOCAL CAMPULUNG (transcris sub nr. 1710-1711/01.06.1994 la acelasi Notariat);		
B2	Intabulare, drept de PROPRIETATE, dobandit prin Conventie, cota actuala 8/8, cota initiala 1/1 1) IONITA TUDOR, lipsă CNP 2) IONITA FILOFTEIA, lipsă CNP OBSERVATII: pozitie transcrisa din CF 80349/Valea Mare Pravat, in scrisa prin incheierea nr. 1711 din 20/02/2009;	A1
B3	Intabulare, drept de PROPRIETATE, dobandit prin Conventie, cota actuala 5/8, cota initiala 5/8 1) IONITA TUDOR, lipsă CNP 2) IONITA FILOFTEIA, lipsă CNP OBSERVATII: pozitie transcrisa din CF 80349/Valea Mare Pravat, in scrisa prin incheierea nr. 1711 din 20/02/2009;	A1.1, A1.2
Act Notarial nr. 710/1980/, din 19/12/1980 emis de NOTARIATUL DE STAT LOCAL CAMPULUNG (in dos nr. 814/1980, adeverinta nr. 1149/12.03.2009 elib. de Primaria com. Valea Mare Pravat);		
B4	Intabulare, drept de PROPRIETATE, dobandit prin Succesiune, cota actuala 3/8, cota initiala 3/8 1) IONITA IF. FILOFTEIA, lipsă CNP OBSERVATII: pozitie transcrisa din CF 80349/Valea Mare Pravat, in scrisa prin incheierea nr. 1711 din 20/02/2009;	A1.1, A1.2
B5	Intabulare, drept de PROPRIETATE, dobandit prin Construire, cota actuala 8/8, cota initiala 1/1 1) IONITA TUDOR, lipsă CNP 2) IONITA FILOFTEIA, lipsă CNP OBSERVATII: pozitie transcrisa din CF 80349/Valea Mare Pravat, in scrisa prin incheierea nr. 1711 din 20/02/2009;	A1.3

## C. Partea III. SARCINI

Inscrieri privind dezmembramintele dreptului de proprietate, drepturi reale de garanție și sarcini		Referințe
<b>14586 / 07/12/2010</b>		
Act Notarial nr. 2813, din 07/12/2010 emis de BNP ZIPISI CORNELIA;		
C1	Intabulare, drept de IPOTECA, Valoare:10750 EURsi celelalte obligatii de plata aferente creditului, dobandit prin Conventie, cota actuala 1/1, cota initiala 1/1	A1, A1.1, A1.2, A1.3

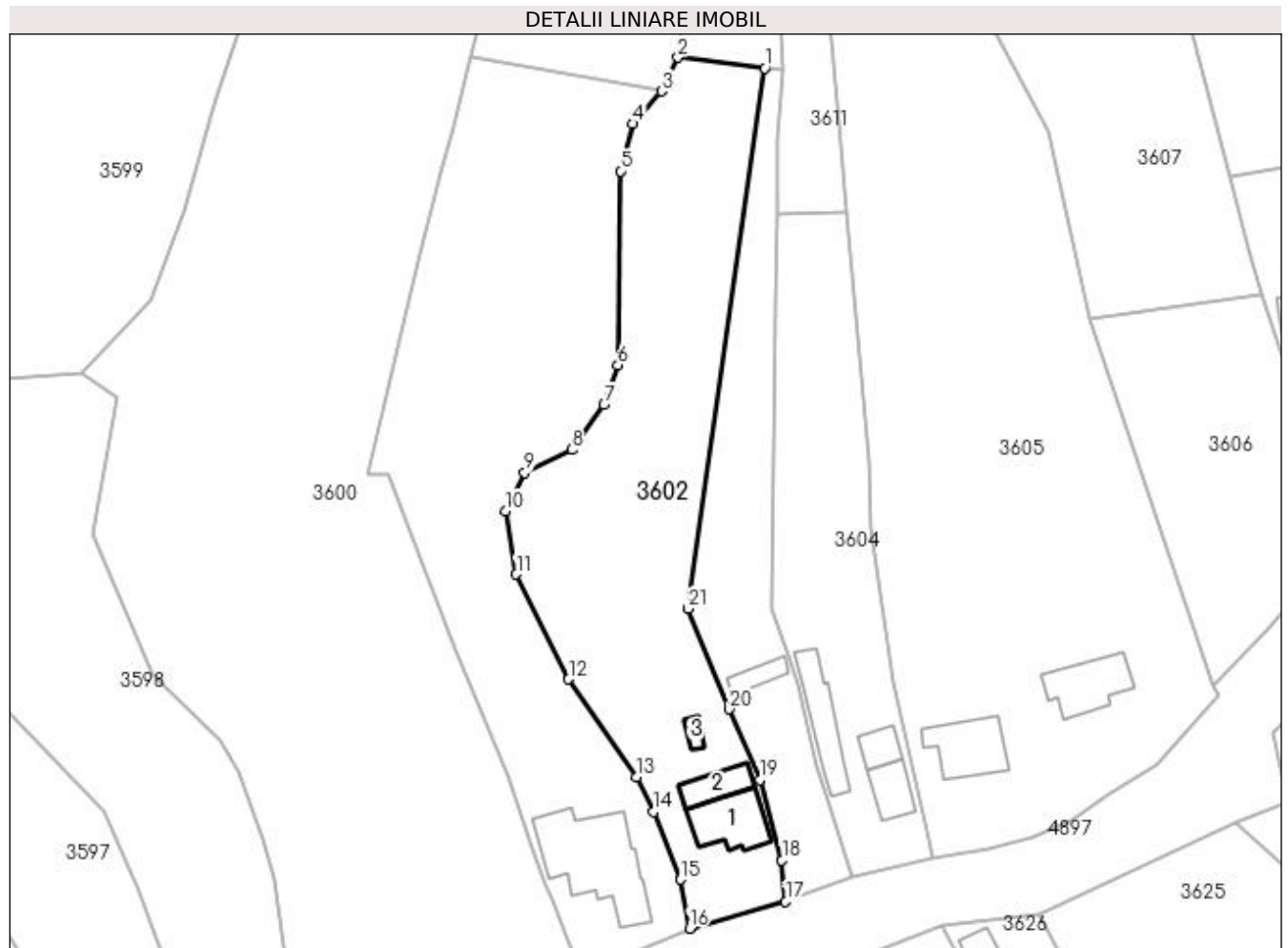
Inscrieri privind dezmembramintele dreptului de proprietate, drepturi reale de garanție și sarcini		Referințe
	1) <b>OTP BANK ROMANIA S.A</b> , CIF:99999999999999, lipsă CUI	
C2	interdicții: instrainare, grevare de sarcini, inchiriere, demolare	A1, A1.1, A1.2, A1.3
	1) <b>OTP BANK ROMANIA S.A</b> , CIF:99999999999999, lipsă CUI	

## Anexa Nr. 1 La Partea I

## Teren

Nr cadastral	Suprafața (mp)*	Observații / Referințe
80355	2.425	

\* Suprafața este determinată în planul de proiecție Stereo 70.



## Date referitoare la teren

Crt	Categorie folosință	Intra vilan	Suprafața (mp)	Tarla	Parcelă	Nr. topo	Observații / Referințe
1	curți constructii	DA	377	1	19,21	-	
2	faneata	DA	2.048	1	21	-	

## Date referitoare la construcții

Crt	Număr	Destinație construcție	Supraf. (mp)	Situație juridică	Observații / Referințe
A1.1	80355-C1	construcții de locuințe	77	Cu acte	Nr. niveluri:2; S. construita la sol:77 mp; S. construita desfasurata:154 mp;
A1.2	80355-C2	construcții anexa	41	Cu acte	Nr. niveluri:1; S. construita la sol:41 mp; S. construita desfasurata:41 mp;
A1.3	80355-C3	construcții anexa	9	Cu acte	Nr. niveluri:1; S. construita la sol:9 mp; S. construita desfasurata:9 mp;

## Lungime Segmente

1) Valorile lungimilor segmentelor sunt obținute din proiecție în plan.

Punct început	X / Y	Punct sfârșit	X / Y	Lungime segment (** (m)
1	508.917,178 419.388,639	2	508.904,438 419.390,194	12.835

Punct început	X / Y	Punct sfârșit	X / Y	Lungime segment (** (m)
2	508.904,438 419.390,194	3	508.902,008 419.385,254	5.505

Punct început	X / Y	Punct sfârșit	X / Y	Lungime segment (** (m))
3	508.902,008 419.385,254	4	508.897,848 419.380,494	6.322
5	508.895,948 419.373,554	6	508.895,598 419.345,124	28.432
7	508.893,588 419.339,284	8	508.888,818 419.332,714	8.119
9	508.881,938 419.329,344	10	508.879,068 419.323,684	6.346
11	508.880,688 419.314,414	12	508.888,398 419.299,054	17.186
13	508.898,333 419.284,715	14	508.900,823 419.279,622	5.669
15	508.904,829 419.269,69	16	508.906,108 419.262,504	7.299
17	508.920,235 419.266,452	18	508.919,679 419.272,506	6.079
19	508.916,41 419.284,29	20	508.911,969 419.294,666	11.286
21	508.905,918 419.309,383	1	508.917,178 419.388,639	80.052

Punct început	X / Y	Punct sfârșit	X / Y	Lungime segment (** (m))
4	508.897,848 419.380,494	5	508.895,948 419.373,554	7.195
6	508.895,598 419.345,124	7	508.893,588 419.339,284	6.176
8	508.888,818 419.332,714	9	508.881,938 419.329,344	7.661
10	508.879,068 419.323,684	11	508.880,688 419.314,414	9.41
12	508.888,398 419.299,054	13	508.898,333 419.284,715	17.445
14	508.900,823 419.279,622	15	508.904,829 419.269,69	10.709
16	508.906,108 419.262,504	17	508.920,235 419.266,452	14.668
18	508.919,679 419.272,506	19	508.916,41 419.284,29	12.229
20	508.911,969 419.294,666	21	508.905,918 419.309,383	15.912

\*\* Lungimile segmentelor sunt determinate în planul de proiecție Stereo 70 și sunt rotunjite la 1 milimetru.

\*\*\* Distanța dintre puncte este formată din segmente cumulate ce sunt mai mici decât valoarea 1 milimetru.

**DATE DESPRE IMOBILUL NR. 3603**

Oficiul de Cadastru și Publicitate Imobiliară ARGES  
Biroul de Cadastru și Publicitate Imobiliară Campulung

**A. Partea I. Descrierea imobilului**

TEREN Intravilan

Adresa: Loc. Fântânea, Jud. Arges

Nr. Crt	Nr cadastral Nr. topografic	Suprafața* (mp)	Observații / Referințe
A1	80356	1.000	Sector cadastral:40 Teren neimprejmuit;

**Construcții**

Crt	Nr cadastral Nr. topografic	Adresa	Observații / Referințe
A1.4	80356-C4	Loc. Fântânea, Jud. Arges	Nr. niveluri:1; S. construita la sol:22 mp; S. construita desfasurata:22 mp;

**B. Partea II. Proprietari și acte**

Inscrieri privitoare la dreptul de proprietate și alte drepturi reale		Referințe
<b>12828 / 01/11/2010</b>		
Act Notarial nr. 2425, din 29/10/2010 emis de BNP ZIPISI CORNELIA;		
B1	Se infiinteaza cartea funciara 80356 a imobilului cu numarul cadastral 80356/Valea Mare Pravat, rezultat din dezmembrarea imobilului cu numarul cadastral 1163 (identificator electronic 80349) inscris in cartea funciara 984 (identificator electronic 80349);	A1, A1.4
<b>12830 / 01/11/2010</b>		
Act Notarial nr. 2426, din 29/10/2010 emis de BNP ZIPISI CORNELIA;		
B7	Intabulare, drept de PROPRIETATE, dobandit prin Conventie, cota actuala 1/1, cota initiala 1/1 1) IONIȚĂ EMANUEL IONUȚ, casatorit cu 2) IONIȚĂ MIRELA CAMELIA	A1, A1.4

**C. Partea III. SARCINI .**

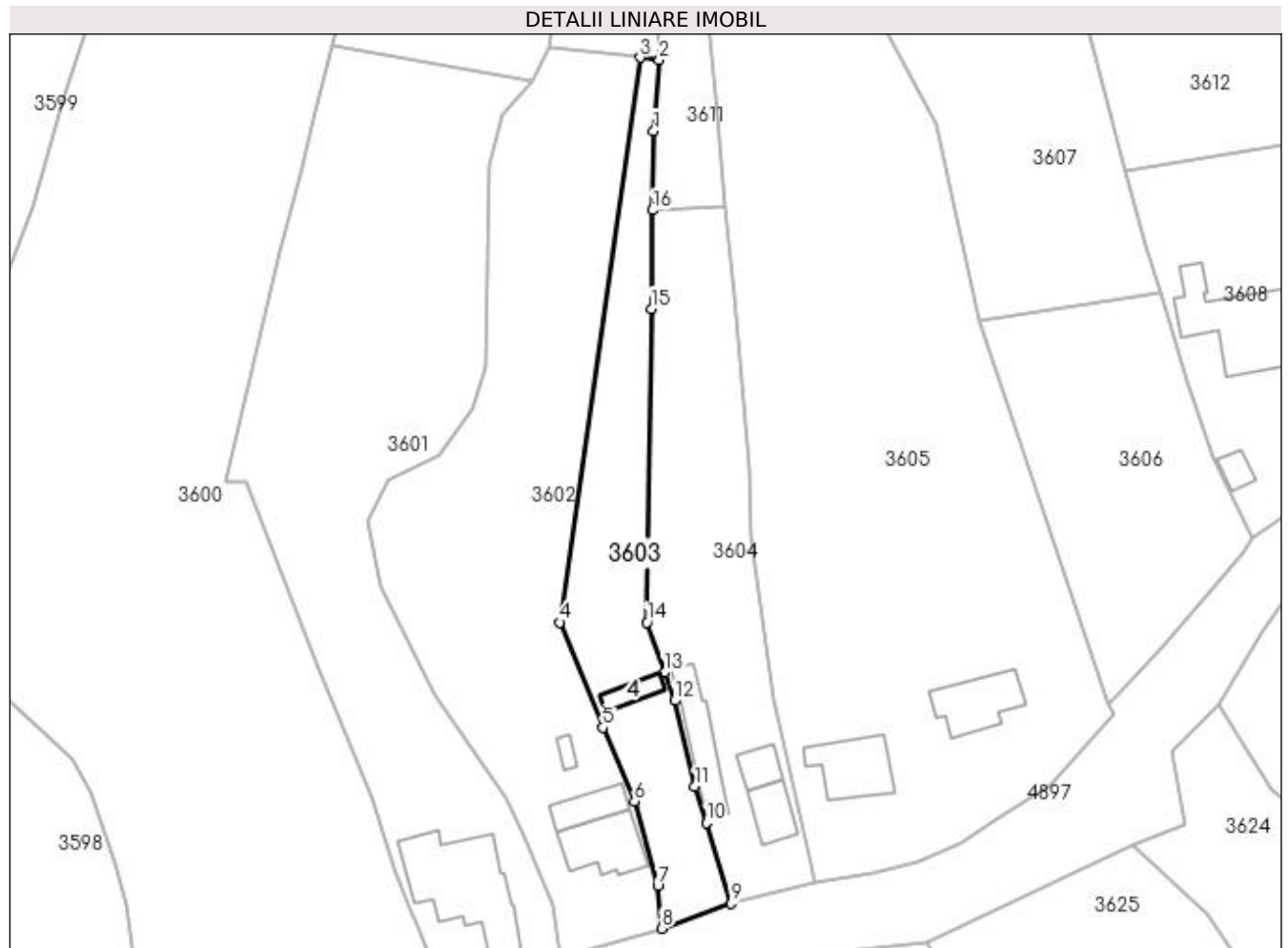
Inscrieri privind dezmembramintele dreptului de proprietate, drepturi reale de garanție și sarcini	Referințe
NU SUNT	

## Anexa Nr. 1 La Partea I

## Teren

Nr cadastral	Suprafața (mp)*	Observații / Referințe
80356	1.000	

\* Suprafața este determinată în planul de proiecție Stereo 70.



## Date referitoare la teren

Crt	Categorie folosință	Intra vilan	Suprafața (mp)	Tarla	Parcelă	Nr. topo	Observații / Referințe
1	curți constructii	DA	342	1	20,21	-	
2	faneata	DA	658	1	20-23	-	

## Date referitoare la construcții

Crt	Număr	Destinație construcție	Supraf. (mp)	Situație juridică	Observații / Referințe
A1.4	80356-C4	construcții anexa	22	Cu acte	Nr. niveluri:1; S. construita la sol:22 mp; S. construita desfasurata:22 mp;

## Lungime Segmente

1) Valorile lungimilor segmentelor sunt obținute din proiecție în plan.

Punct început	X / Y	Punct sfârșit	X / Y	Lungime segment (** (m)
1	508.919,108 419.378,354	2	508.919,876 419.388,309	9.985
2	508.919,876 419.388,309	3	508.917,178 419.388,639	2.718
3	508.917,178 419.388,639	4	508.905,918 419.309,383	80.052

Punct început	X / Y	Punct sfârșit	X / Y	Lungime segment (** (m)
4	508.905,918 419.309,383	5	508.911,969 419.294,666	15.912
5	508.911,969 419.294,666	6	508.916,41 419.284,29	11.286
6	508.916,41 419.284,29	7	508.919,679 419.272,506	12.229
7	508.919,679 419.272,506	8	508.920,235 419.266,452	6.079
8	508.920,235 419.266,452	9	508.929,986 419.269,962	10.363
9	508.929,986 419.269,962	10	508.926,503 419.281,283	11.845
10	508.926,503 419.281,283	11	508.924,883 419.286,353	5.323
11	508.924,883 419.286,353	12	508.922,029 419.298,422	12.402
12	508.922,029 419.298,422	13	508.920,602 419.302,369	4.197
13	508.920,602 419.302,369	14	508.918,178 419.309,394	7.431
14	508.918,178 419.309,394	15	508.918,771 419.353,397	44.007
15	508.918,771 419.353,397	16	508.918,958 419.367,231	13.835
16	508.918,958 419.367,231	1	508.919,108 419.378,354	11.124

\*\* Lungimile segmentelor sunt determinate în planul de proiecție Stereo 70 și sunt rotunjite la 1 milimetru.

\*\*\* Distanța dintre puncte este formată din segmente cumulate ce sunt mai mici decât valoarea 1 milimetru.





**DATE DESPRE IMOBILUL NR. 3604**

Oficiul de Cadastru și Publicitate Imobiliară ARGES  
Biroul de Cadastru și Publicitate Imobiliară Campulung

**A. Partea I. Descrierea imobilului**

TEREN Intravilan

Adresa: Loc. Fântânea, Nr. 36, Jud. Arges

Nr. Crt	Nr cadastral Nr. topografic	Suprafața* (mp)	Observații / Referințe
A1	82471	1.295	Sector cadastral:40 Teren neimprijmit;

**Construcții**

Crt	Nr cadastral Nr. topografic	Adresa	Observații / Referințe
A1.1	82471-C1	Loc. Fântânea, Nr. 36, Jud. Arges	Nr. niveluri:1; S. construita la sol:42 mp; S. construita desfasurata:42 mp; Locuinta P construita in anul 1970; din lemn
A1.2	82471-C2	Loc. Fântânea, Nr. 36, Jud. Arges	Nr. niveluri:1; S. construita la sol:28 mp; S. construita desfasurata:28 mp; Anexa P construita in anul 1988; din lemn
A1.3	82471-C3	Loc. Fântânea, Nr. 36, Jud. Arges	Nr. niveluri:1; S. construita la sol:70 mp; S. construita desfasurata:70 mp; Anexa P construita in anul 1988; din caramida arsa

**B. Partea II. Proprietari și acte**

Inscrieri privitoare la dreptul de proprietate și alte drepturi reale		Referințe
<b>14095 / 29/06/2022</b>		
Act Notarial nr. 102, din 22/06/2022 emis de notar public Ionescu Cornelia;		
B10	Intabulare, drept de PROPRIETATE-bun propriu, dobandit prin Succesiune, cota actuala 1/1, cota initiala 1/1 1) CIUREA FLOAREA	A1, A1.1, A1.2, A1.3

**C. Partea III. SARCINI .**

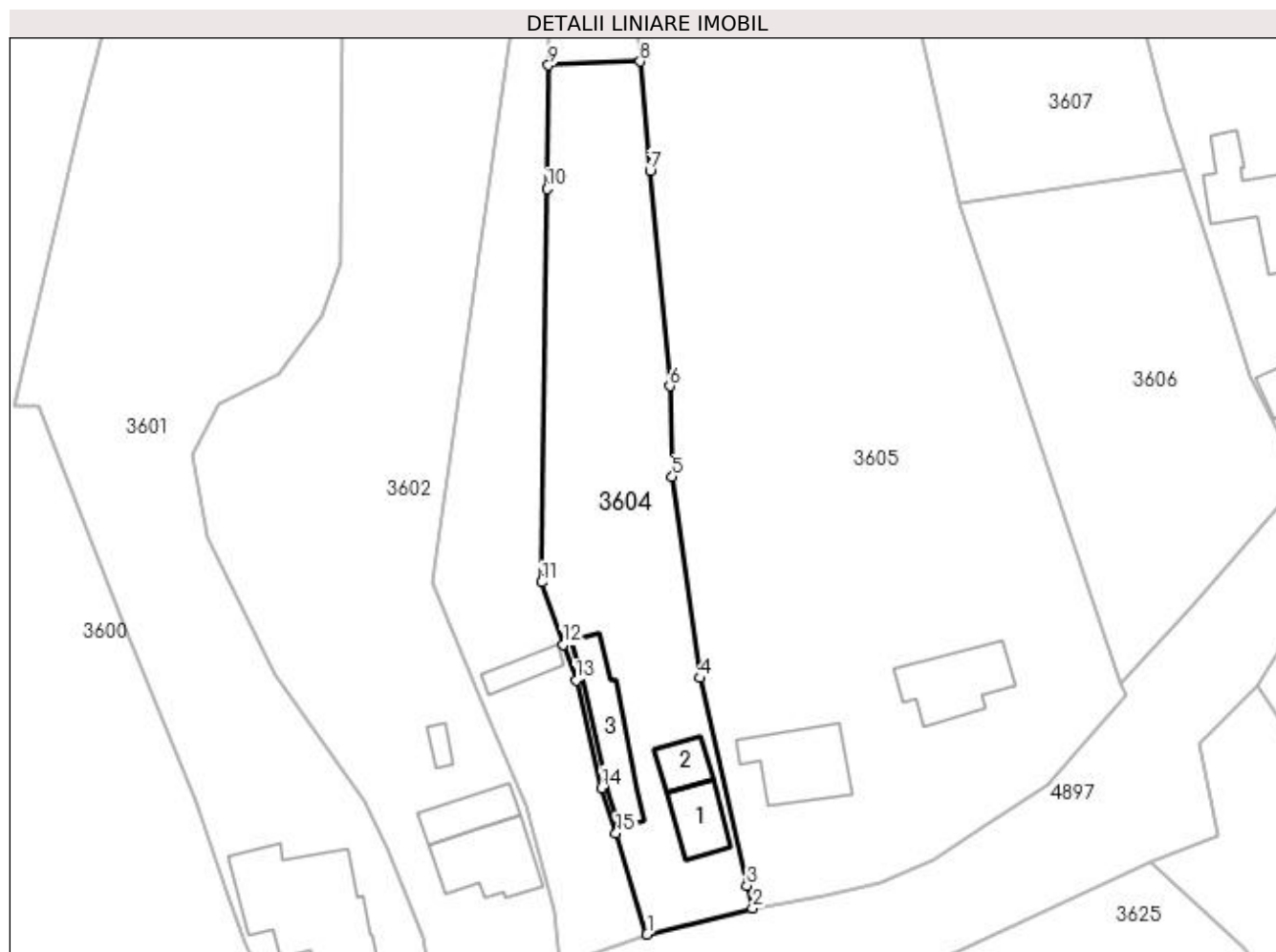
Inscrieri privind dezmembramintele dreptului de proprietate, drepturi reale de garanție și sarcini	Referințe
NU SUNT	

## Anexa Nr. 1 La Partea I

## Teren

Nr cadastral	Suprafața (mp)*	Observații / Referințe
82471	1.295	

\* Suprafața este determinată în planul de proiecție Stereo 70.



## Date referitoare la teren

Crt	Categorie folosință	Intra vilan	Suprafața (mp)	Tarla	Parcelă	Nr. topo	Observații / Referințe
1	curți construcții	DA	340	1	23,24	-	
2	faneata	DA	955	1	22	-	

## Date referitoare la construcții

Crt	Număr	Destinație construcție	Supraf. (mp)	Situație juridică	Observații / Referințe
A1.1	82471-C1	construcții de locuințe	42	Cu acte	Nr. niveluri:1; S. construita la sol:42 mp; S. construita desfasurata:42 mp; Locuinta P construita in anul 1970; din lemn
A1.2	82471-C2	construcții anexa	28	Cu acte	Nr. niveluri:1; S. construita la sol:28 mp; S. construita desfasurata:28 mp; Anexa P construita in anul 1988; din lemn
A1.3	82471-C3	construcții anexa	70	Cu acte	Nr. niveluri:1; S. construita la sol:70 mp; S. construita desfasurata:70 mp; Anexa P construita in anul 1988; din caramida arsa

## Lungime Segmente

1) Valorile lungimilor segmentelor sunt obținute din proiecție în plan.

Punct început	X / Y	Punct sfârșit	X / Y	Lungime segment (** (m)
---------------	-------	---------------	-------	-------------------------

Punct început	X / Y	Punct sfârşit	X / Y	Lungime segment (** (m)
1	508.929,986 419.269,962	2	508.941,812 419.272,876	12.18
2	508.941,812 419.272,876	3	508.941,161 419.275,43	2.636
3	508.941,161 419.275,43	4	508.935,882 419.298,654	23.816
4	508.935,882 419.298,654	5	508.932,826 419.321,189	22.741
5	508.932,826 419.321,189	6	508.932,543 419.331,325	10.14
6	508.932,543 419.331,325	7	508.930,336 419.355,403	24.179
7	508.930,336 419.355,403	8	508.929,212 419.367,662	12.31
8	508.929,212 419.367,662	9	508.918,958 419.367,231	10.263
9	508.918,958 419.367,231	10	508.918,771 419.353,397	13.835
10	508.918,771 419.353,397	11	508.918,178 419.309,394	44.007
11	508.918,178 419.309,394	12	508.920,602 419.302,369	7.431
12	508.920,602 419.302,369	13	508.922,029 419.298,422	4.197
13	508.922,029 419.298,422	14	508.924,883 419.286,353	12.402
14	508.924,883 419.286,353	15	508.926,503 419.281,283	5.323
15	508.926,503 419.281,283	1	508.929,986 419.269,962	11.845

\*\* Lungimile segmentelor sunt determinate în planul de proiecţie Stereo 70 şi sunt rotunjite la 1 milimetru.

\*\*\* Distanţa dintre puncte este formată din segmente cumulate ce sunt mai mici decât valoarea 1 milimetru.



**DATE DESPRE IMOBILUL NR. 3605**

Oficiul de Cadastru și Publicitate Imobiliară ARGES  
Biroul de Cadastru și Publicitate Imobiliară Campulung

**A. Partea I. Descrierea imobilului**

TEREN Intravilan

Adresa: Loc. Fântâna, Jud. Arges

Nr. Crt	Nr cadastral Nr. topografic	Suprafața* (mp)	Observații / Referințe
A1		4.538	Sector cadastral:40 Teren neimprijmit;

**Construcții**

Crt	Nr cadastral Nr. topografic	Adresa	Observații / Referințe
A1.1		Loc. Fântâna, Jud. Arges	Nr. niveluri:1; S. construita la sol:81 mp; S. construita desfasurata:81 mp;
A1.2		Loc. Fântâna, Jud. Arges	Nr. niveluri:1; S. construita la sol:78 mp; S. construita desfasurata:78 mp;

**B. Partea II. Proprietari și acte**

Inscrieri privitoare la dreptul de proprietate și alte drepturi reale		Referințe
/		
Act Normativ nr. 7, din 13/03/1996 emis de PARLAMENT (art. 13 alin. 15 );		
B1	Inscrierea provizorie, drept de PROPRIETATE, dobandit prin Lege, cota actuala 1/1, cota initiala 1/1 1) <b>COMUNA VALEA MARE PRAVĂȚ</b> , CIF:5010196	A1
Act Normativ nr. 7, din 13/03/1996 emis de PARLAMENT (art. 12 alin. 16 );		
B3	Intabulare, drept de PROPRIETATE, dobandit prin Construire, cota actuala 1/1, cota initiala 1/1 1) <b>DAMIAN MARIA</b> , lipsă CNP	A1.1, A1.2

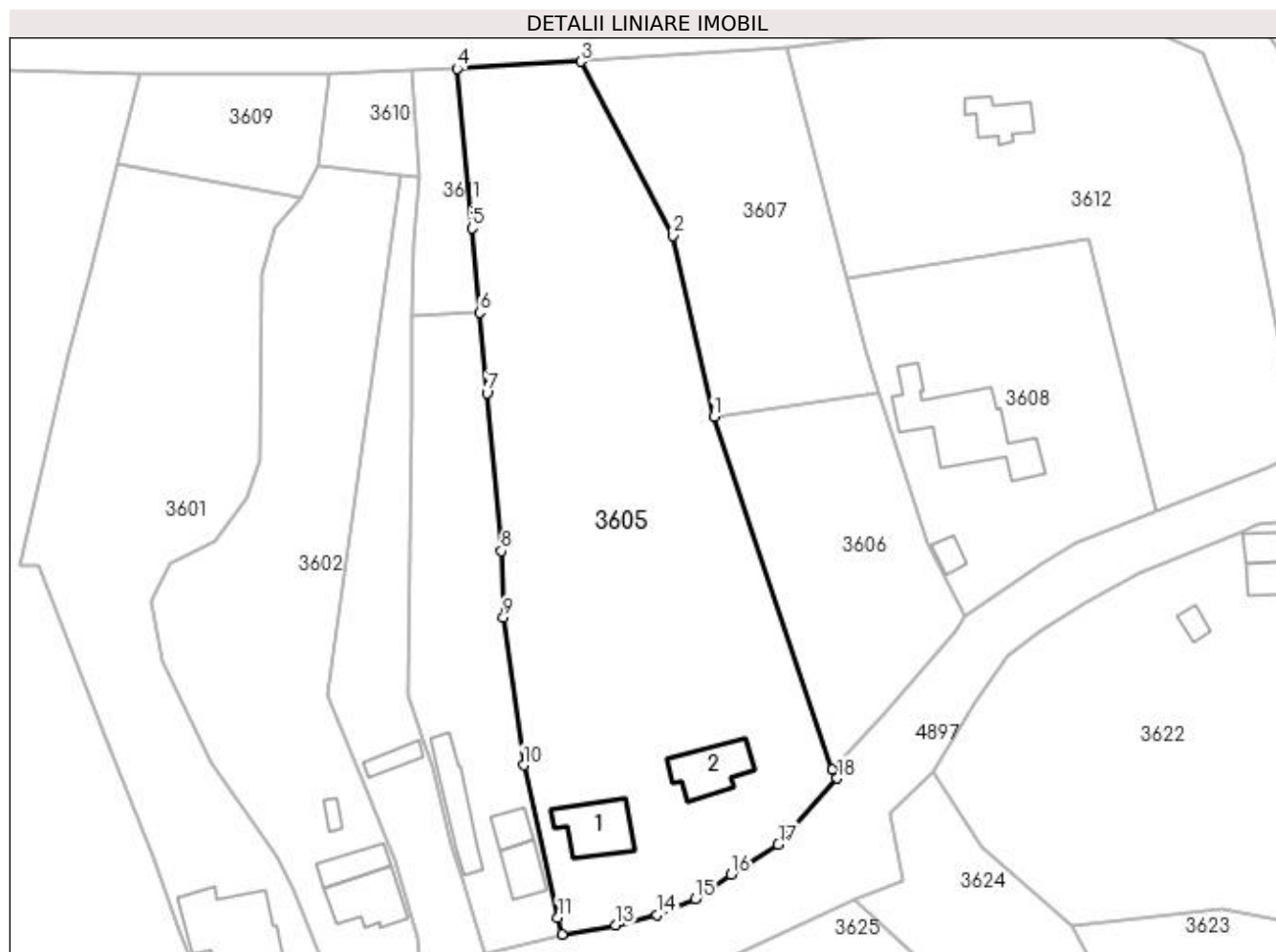
**C. Partea III. SARCINI .**

Inscrieri privind dezmembramintele dreptului de proprietate, drepturi reale de garanție și sarcini	Referințe
NU SUNT	

**Anexa Nr. 1 La Partea I****Teren**

Nr cadastral	Suprafața (mp)*	Observații / Referințe
	4.538	

\* Suprafața este determinată în planul de proiecție Stereo 70.

**Date referitoare la teren**

Crt	Categorie folosință	Intra vilan	Suprafața (mp)	Tarla	Parcelă	Nr. topo	Observații / Referințe
1	curti constructii	DA	734	1	25,26	-	
2	arabil	DA	1.461	1	26,27	-	
3	faneata	DA	2.343	1	26	-	

**Date referitoare la construcții**

Crt	Număr	Destinație construcție	Supraf. (mp)	Situație juridică	Observații / Referințe
A1.1		construcții anexa	81	Cu acte	Nr. niveluri:1; S. construita la sol:81 mp; S. construita desfasurata:81 mp;
A1.2		construcții de locuinte	78	Cu acte	Nr. niveluri:1; S. construita la sol:78 mp; S. construita desfasurata:78 mp;

**Lungime Segmente**

1) Valorile lungimilor segmentelor sunt obținute din proiecție în plan.

Punct început	X / Y	Punct sfârșit	X / Y	Lungime segment (** (m)
1	508.964,924 419.351,8	2	508.958,75 419.379,409	28.291

Punct început	X / Y	Punct sfârșit	X / Y	Lungime segment (** (m)
2	508.958,75 419.379,409	3	508.944,618 419.405,961	30.079
3	508.944,618 419.405,961	4	508.925,795 419.404,863	18.855
4	508.925,795 419.404,863	5	508.928,03 419.380,563	24.403
5	508.928,03 419.380,563	6	508.929,212 419.367,662	12.955
6	508.929,212 419.367,662	7	508.930,336 419.355,403	12.31
7	508.930,336 419.355,403	8	508.932,543 419.331,325	24.179
8	508.932,543 419.331,325	9	508.932,826 419.321,189	10.14
9	508.932,826 419.321,189	10	508.935,882 419.298,654	22.741
10	508.935,882 419.298,654	11	508.941,161 419.275,43	23.816
11	508.941,161 419.275,43	12	508.941,812 419.272,876	2.636
12	508.941,812 419.272,876	13	508.949,934 419.274,235	8.235
13	508.949,934 419.274,235	14	508.956,209 419.275,812	6.47
14	508.956,209 419.275,812	15	508.962,116 419.278,312	6.414
15	508.962,116 419.278,312	16	508.967,596 419.282,052	6.635
16	508.967,596 419.282,052	17	508.974,762 419.286,611	8.493
17	508.974,762 419.286,611	18	508.983,725 419.296,677	13.478
18	508.983,725 419.296,677	19	508.983,02 419.297,986	1.487
19	508.983,02 419.297,986	1	508.964,924 419.351,8	56.775

\*\* Lungimile segmentelor sunt determinate în planul de proiecție Stereo 70 și sunt rotunjite la 1 milimetru.

\*\*\* Distanța dintre puncte este formată din segmente cumulate ce sunt mai mici decât valoarea 1 milimetru.





**DATE DESPRE IMOBILUL NR. 3606**

Oficiul de Cadastru și Publicitate Imobiliară ARGES  
Biroul de Cadastru și Publicitate Imobiliară Campulung

**A. Partea I. Descrierea imobilului**

TEREN Intravilan

Adresa: Loc. Fântânea, Jud. Arges

Nr. Crt	Nr cadastral Nr. topografic	Suprafața* (mp)	Observații / Referințe
A1		1.196	Sector cadastral:40 Teren neimprejmuit;

**B. Partea II. Proprietari și acte**

Inscrieri privitoare la dreptul de proprietate și alte drepturi reale		Referințe
/		
Act Administrativ nr. 16245, din 08/07/1993 emis de CJPSDPAT ARGES (Certificat de deces nr.4/21.01.2011 eliberat de Primăria Comunei Valea Mare Pravăț);		
B1	Intabulare, drept de PROPRIETATE, dobândit prin Reconstituire, cota actuala 1/1, cota initiala 1/1 1) DAMIAN GHEORGHE DEFUNCT:Da	A1

**C. Partea III. SARCINI .**

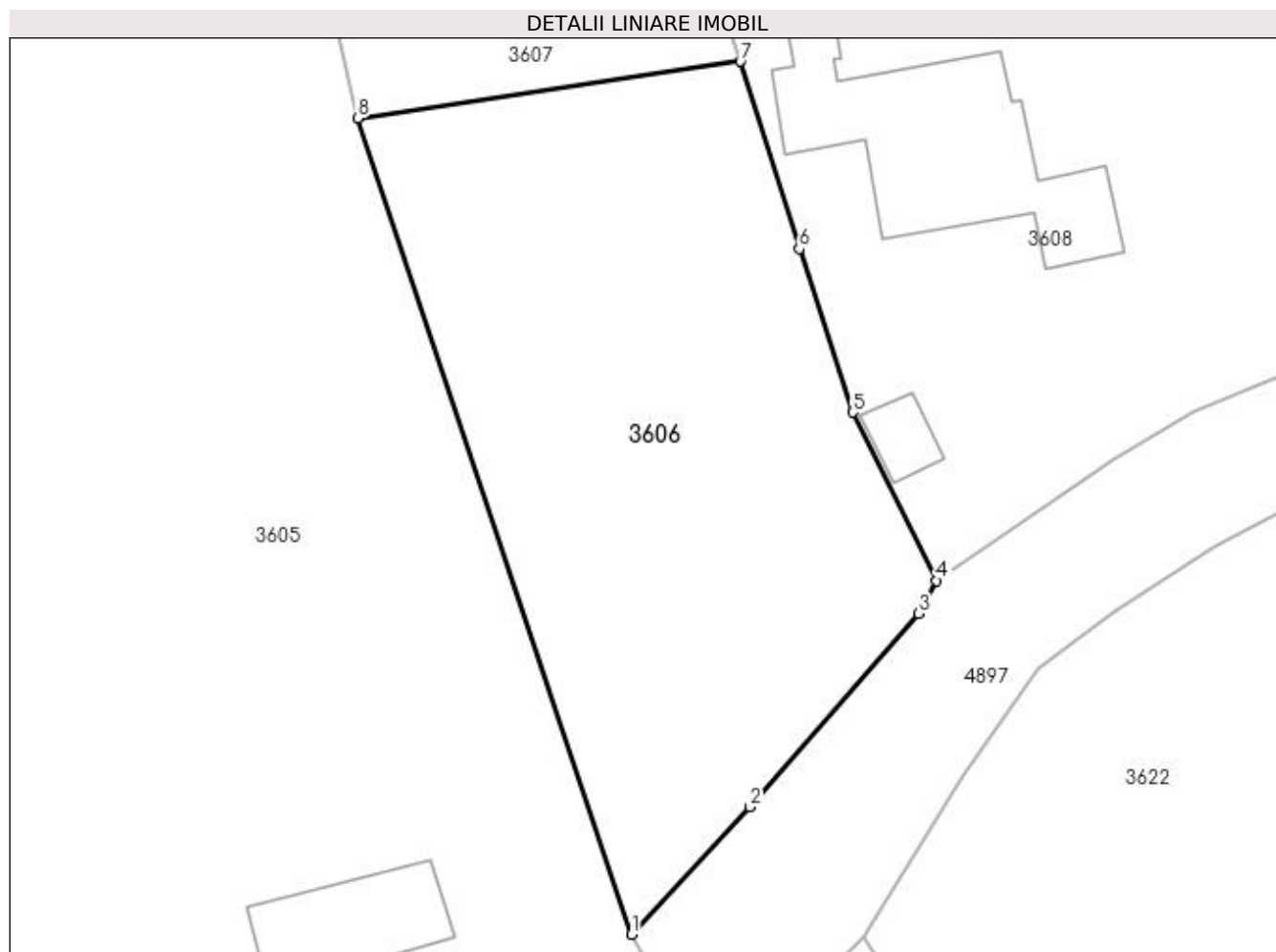
Inscrieri privind dezmembramentele dreptului de proprietate, drepturi reale de garanție și sarcini	Referințe
NU SUNT	

## Anexa Nr. 1 La Partea I

## Teren

Nr cadastral	Suprafața (mp)*	Observații / Referințe
	1.196	

\* Suprafața este determinată în planul de proiecție Stereo 70.



## Date referitoare la teren

Crt	Categorie folosință	Intra vilan	Suprafața (mp)	Tarla	Parcelă	Nr. topo	Observații / Referințe
1	faneata	DA	1.196	1	28,28/1	-	

## Lungime Segmente

1) Valorile lungimilor segmentelor sunt obținute din proiecție în plan.

Punct început	X / Y	Punct sfârșit	X / Y	Lungime segment (** (m)
1	508.983,02 419.297,986	2	508.990,81 419.306,379	11.451
2	508.990,81 419.306,379	3	509.001,927 419.319,158	16.938
3	509.001,927 419.319,158	4	509.003,142 419.321,318	2.478
4	509.003,142 419.321,318	5	508.997,602 419.332,415	12.403
5	508.997,602 419.332,415	6	508.994,077 419.343,208	11.354

Punct început	X / Y	Punct sfârșit	X / Y	Lungime segment (** (m)
6	508.994,077 419.343,208	7	508.990,186 419.355,559	12.949
7	508.990,186 419.355,559	8	508.964,924 419.351,8	25.54
8	508.964,924 419.351,8	1	508.983,02 419.297,986	56.775

\*\* Lungimile segmentelor sunt determinate în planul de proiecție Stereo 70 și sunt rotunjite la 1 milimetru.

\*\*\* Distanța dintre puncte este formată din segmente cumulate ce sunt mai mici decât valoarea 1 milimetru.



**DATE DESPRE IMOBILUL NR. 3607**

Oficiul de Cadastru și Publicitate Imobiliară ARGES  
Biroul de Cadastru și Publicitate Imobiliară Campulung

**A. Partea I. Descrierea imobilului**

TEREN Intravilan

Adresa: Loc. Fântânea, Jud. Arges

Nr. Crt	Nr cadastral Nr. topografic	Suprafața* (mp)	Observații / Referințe
A1		1.442	Sector cadastral:40 Teren neimprejmuit;

**B. Partea II. Proprietari și acte**

Inscrieri privitoare la dreptul de proprietate și alte drepturi reale	Referințe
/	
Act Normativ nr. 7, din 13/03/1996 emis de PARLAMENT (art. 13 alin. 15);	
B1	A1
Inscrierea provizorie, drept de PROPRIETATE, dobandit prin Lege, cota actuala 1/1, cota initiala 1/1 1) COMUNA VALEA MARE PRAVAT, CIF:5010196	

**C. Partea III. SARCINI .**

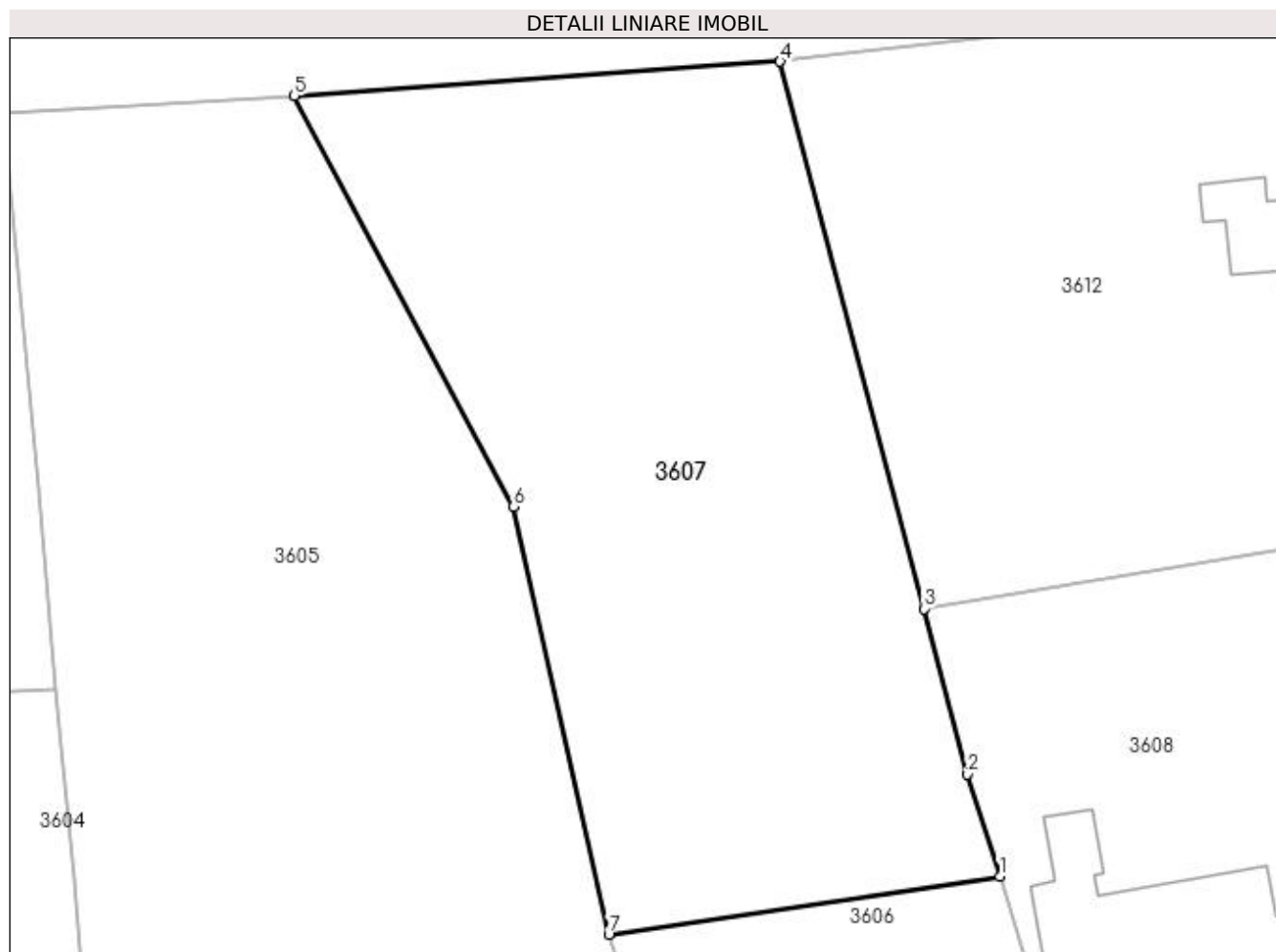
Inscrieri privind dezmembramintele dreptului de proprietate, drepturi reale de garanție și sarcini	Referințe
NU SUNT	

## Anexa Nr. 1 La Partea I

## Teren

Nr cadastral	Suprafața (mp)*	Observații / Referințe
	1.442	

\* Suprafața este determinată în planul de proiecție Stereo 70.



## Date referitoare la teren

Crt	Categorie folosință	Intra vilan	Suprafața (mp)	Tarla	Parcelă	Nr. topo	Observații / Referințe
1	faneata	DA	1.442	1	28,28/1	-	

## Lungime Segmente

1) Valorile lungimilor segmentelor sunt obținute din proiecție în plan.

Punct început	X / Y	Punct sfârșit	X / Y	Lungime segment (** (m)
1	508.990,186 419.355,559	2	508.988,114 419.362,135	6.895
2	508.988,114 419.362,135	3	508.985,299 419.372,828	11.057
3	508.985,299 419.372,828	4	508.975,994 419.408,168	36.544
4	508.975,994 419.408,168	5	508.944,618 419.405,961	31.454
5	508.944,618 419.405,961	6	508.958,75 419.379,409	30.079

Punct început	X / Y	Punct sfârșit	X / Y	Lungime segment (** (m)
6	508.958,75 419.379,409	7	508.964,924 419.351,8	28.291
7	508.964,924 419.351,8	1	508.990,186 419.355,559	25.54

\*\* Lungimile segmentelor sunt determinate în planul de proiecție Stereo 70 și sunt rotunjite la 1 milimetru.

\*\*\* Distanța dintre puncte este formată din segmente cumulate ce sunt mai mici decât valoarea 1 milimetru.





**DATE DESPRE IMOBILUL NR. 3608**

Oficiul de Cadastru și Publicitate Imobiliară ARGES  
Biroul de Cadastru și Publicitate Imobiliară Campulung

**A. Partea I. Descrierea imobilului**

TEREN Intravilan

Adresa: Loc. Fântânea, Nr. 33, Jud. Arges

Nr. Crt	Nr cadastral Nr. topografic	Suprafața* (mp)	Observații / Referințe
A1		1.718	Sector cadastral:40 Teren neimprijmit;

**Construcții**

Crt	Nr cadastral Nr. topografic	Adresa	Observații / Referințe
A1.1		Loc. Fântânea, Nr. 33, Jud. Arges	Nr. niveluri:1; S. construita la sol:183 mp; S. construita desfasurata:183 mp; Locuință din cărămidă și lemn, construită în anul 1963
A1.2		Loc. Fântânea, Nr. 33, Jud. Arges	Nr. niveluri:1; S. construita la sol:18 mp; S. construita desfasurata:18 mp; Anexă din cărămidă, construită în anul 1963

**B. Partea II. Proprietari și acte**

Inscrieri privitoare la dreptul de proprietate și alte drepturi reale		Referințe
/		
Hotarare Judecatoreasca nr. 2468, din 01/11/2017 emis de judecătoria câmpulung (Titlu de proprietate nr. 11986/11.06.1993 eliberat de CJPSDPAT ARGES; Titlu de proprietate nr.9752/13.05.1993 eliberat de CJPSDPAT ARGES);		
B1	Intabulare, drept de PROPRIETATE bun propriu , dobandit prin lesire Din Indiviziune, cota actuala 1/1, cota initiala 1/1 1) SĂCEANU CARMEN	A1.1, A1.2
B2	Intabulare, drept de PROPRIETATE bun propriu , dobandit prin lesire Din Indiviziune, cota actuala 1/2, cota initiala 1/2 1) SĂCEANU CARMEN	A1
B3	Intabulare, drept de PROPRIETATE bun propriu , dobandit prin lesire Din Indiviziune, cota actuala 1/2, cota initiala 1/2 1) SOLOMON GHEORGHE	A1

**C. Partea III. SARCINI**

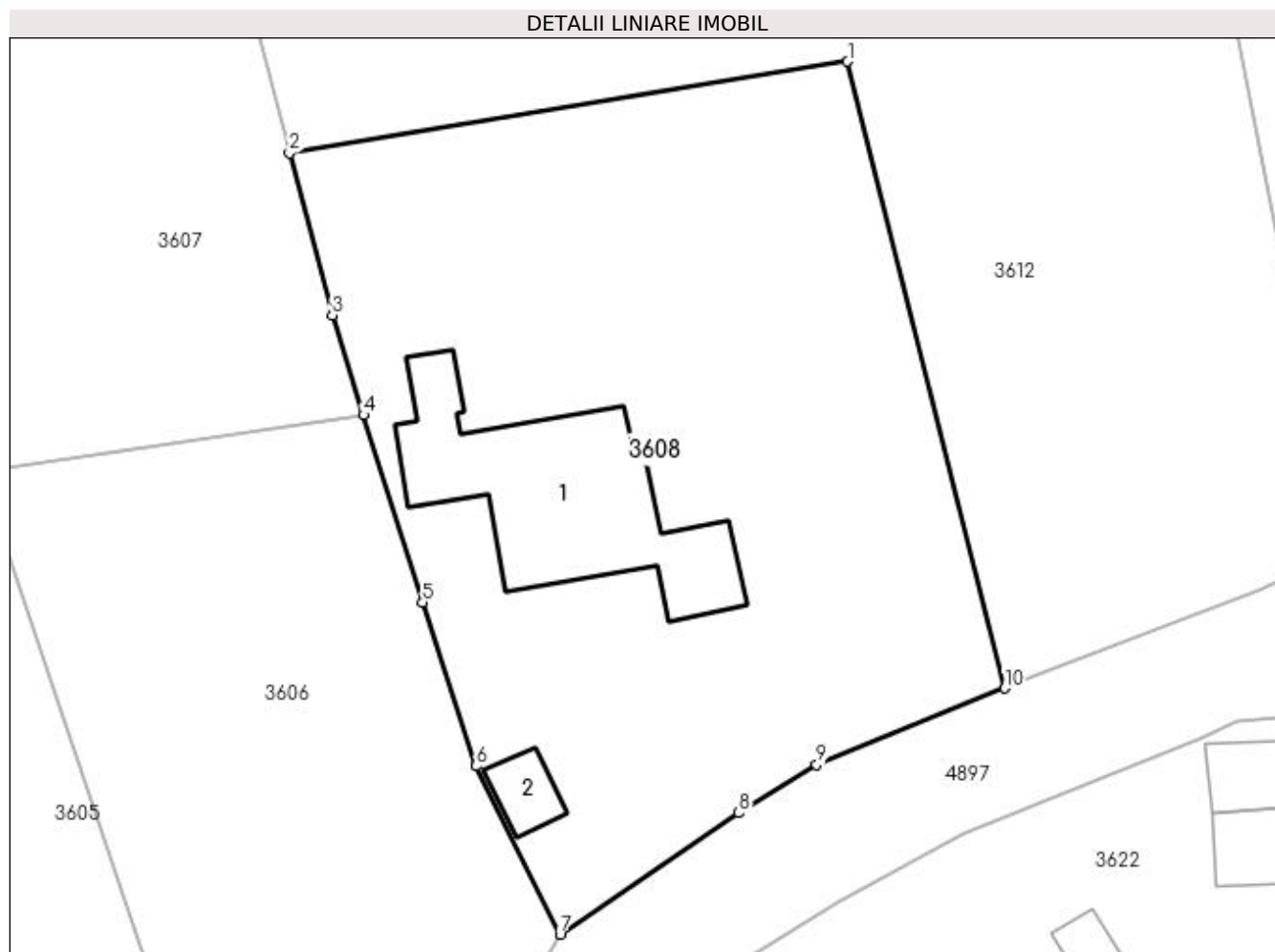
Inscrieri privind dezmembramintele dreptului de proprietate, drepturi reale de garanție și sarcini		Referințe
/		
Hotarare Judecatoreasca nr. 2468, din 01/11/2017 emis de judecătoria câmpulung (Titlu de proprietate nr. 11986/11.06.1993 eliberat de CJPSDPAT ARGES; Titlu de proprietate nr.9752/13.05.1993 eliberat de CJPSDPAT ARGES);		
C1	Intabulare, drept de UZUFRACT VIAGER, dobandit prin lesire Din Indiviziune, cota actuala 1/1, cota initiala 1/1 1) SOLOMON GHEORGHE	A1.1

## Anexa Nr. 1 La Partea I

## Teren

Nr cadastral	Suprafața (mp)*	Observații / Referințe
	1.718	

\* Suprafața este determinată în planul de proiecție Stereo 70.



## Date referitoare la teren

Crt	Categorie folosință	Intra vilan	Suprafața (mp)	Tarla	Parcelă	Nr. topo	Observații / Referințe
1	curți constructii	DA	1.030	1	29,30	-	În act se regăsește T3 și P11
2	arabil	DA	688	1	30,34	-	

## Date referitoare la construcții

Crt	Număr	Destinație construcție	Supraf. (mp)	Situație juridică	Observații / Referințe
A1.1		construcții de locuințe	Din acte: 102 Masurata: 183	Cu acte	Nr. niveluri:1; S. construita la sol:183 mp; S. construita desfasurata:183 mp; Locuință din cărămidă și lemn, construită în anul 1963
A1.2		construcții anexa	Din acte: 12 Masurata: 18	Cu acte	Nr. niveluri:1; S. construita la sol:18 mp; S. construita desfasurata:18 mp; Anexă din cărămidă, construită în anul 1963

## Lungime Segmente

1) Valorile lungimilor segmentelor sunt obținute din proiecție în plan.

Punct început	X / Y	Punct sfârșit	X / Y	Lungime segment (** (m))
1	509.022,116 419.378,873	2	508.985,299 419.372,828	37.31

Punct început	X / Y	Punct sfârșit	X / Y	Lungime segment (** (m)
2	508.985,299 419.372,828	3	508.988,114 419.362,135	11.057
3	508.988,114 419.362,135	4	508.990,186 419.355,559	6.895
4	508.990,186 419.355,559	5	508.994,077 419.343,208	12.949
5	508.994,077 419.343,208	6	508.997,602 419.332,415	11.354
6	508.997,602 419.332,415	7	509.003,142 419.321,318	12.403
7	509.003,142 419.321,318	8	509.014,943 419.329,331	14.264
8	509.014,943 419.329,331	9	509.020,076 419.332,49	6.027
9	509.020,076 419.332,49	10	509.032,483 419.337,551	13.4
10	509.032,483 419.337,551	1	509.022,116 419.378,873	42.603

\*\* Lungimile segmentelor sunt determinate în planul de proiecție Stereo 70 și sunt rotunjite la 1 milimetru.

\*\*\* Distanța dintre puncte este formată din segmente cumulate ce sunt mai mici decât valoarea 1 milimetru.



**DATE DESPRE IMOBILUL NR. 3609**

Oficiul de Cadastru și Publicitate Imobiliară ARGES  
Biroul de Cadastru și Publicitate Imobiliară Campulung

**A. Partea I. Descrierea imobilului**

TEREN Intravilan

Adresa: Loc. Fântâna, Jud. Arges

Nr. Crt	Nr cadastral Nr. topografic	Suprafața* (mp)	Observații / Referințe
A1		485	Sector cadastral:40 Teren neimprejmuit;

**B. Partea II. Proprietari și acte**

Inscrieri privitoare la dreptul de proprietate și alte drepturi reale		Referințe
/		
Act Normativ nr. 7, din 13/03/1996 emis de PARLAMENT (art. 13 alin. 15);		
B1	Inscrierea provizorie, drept de PROPRIETATE, dobandit prin Lege, cota actuala 1/1, cota initiala 1/1 1) COMUNA VALEA MARE PRAVAT, CIF:5010196	A1

**C. Partea III. SARCINI .**

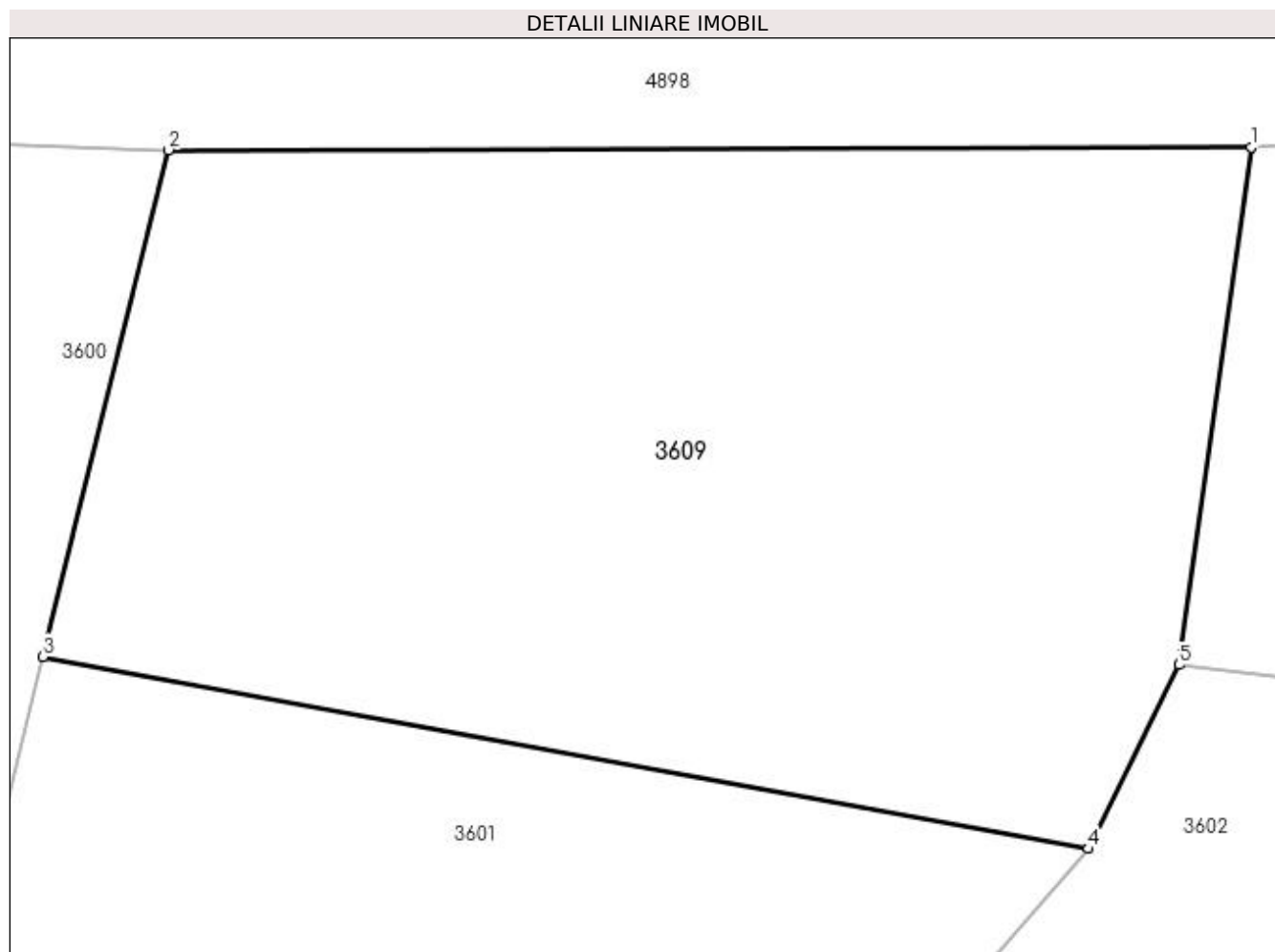
Inscrieri privind dezmembramintele dreptului de proprietate, drepturi reale de garanție și sarcini	Referințe
NU SUNT	

## Anexa Nr. 1 La Partea I

## Teren

Nr cadastral	Suprafața (mp)*	Observații / Referințe
	485	

\* Suprafața este determinată în planul de proiecție Stereo 70.



## Date referitoare la teren

Crt	Categorie folosință	Intra vilan	Suprafața (mp)	Tarla	Parcelă	Nr. topo	Observații / Referințe
1	faneata	DA	485	1	17/1	-	

## Lungime Segmente

1) Valorile lungimilor segmentelor sunt obținute din proiecție în plan.

Punct început	X / Y	Punct sfârșit	X / Y	Lungime segment (** (m)
1	508.906,371 419.404,08	2	508.877,311 419.404,0	29.06
2	508.877,311 419.404,0	3	508.873,949 419.390,412	13.998
3	508.873,949 419.390,412	4	508.902,008 419.385,254	28.529
4	508.902,008 419.385,254	5	508.904,438 419.390,194	5.505
5	508.904,438 419.390,194	1	508.906,371 419.404,08	14.02

**\*\* Lungimile segmentelor sunt determinate în planul de proiecție Stereo 70 și sunt rotunjite la 1 milimetru.**

**\*\*\* Distanța dintre puncte este formată din segmente cumulate ce sunt mai mici decât valoarea 1 milimetru.**





**DATE DESPRE IMOBILUL NR. 3610**

Oficiul de Cadastru și Publicitate Imobiliară ARGES  
Biroul de Cadastru și Publicitate Imobiliară Campulung

**A. Partea I. Descrierea imobilului**

TEREN Intravilan

Adresa: Loc. Fântâna, Jud. Arges

Nr. Crt	Nr cadastral Nr. topografic	Suprafața* (mp)	Observații / Referințe
A1		211	Sector cadastral:40 Teren neimprejmuit;

**B. Partea II. Proprietari și acte**

Inscrieri privitoare la dreptul de proprietate și alte drepturi reale	Referințe
/	
Act Normativ nr. 7, din 13/03/1996 emis de PARLAMENT (art. 13 alin. 15);	
B1	A1
Inscrierea provizorie, drept de PROPRIETATE, dobandit prin Lege, cota actuala 1/1, cota initiala 1/1 1) COMUNA VALEA MARE PRAVAT, CIF:5010196	

**C. Partea III. SARCINI .**

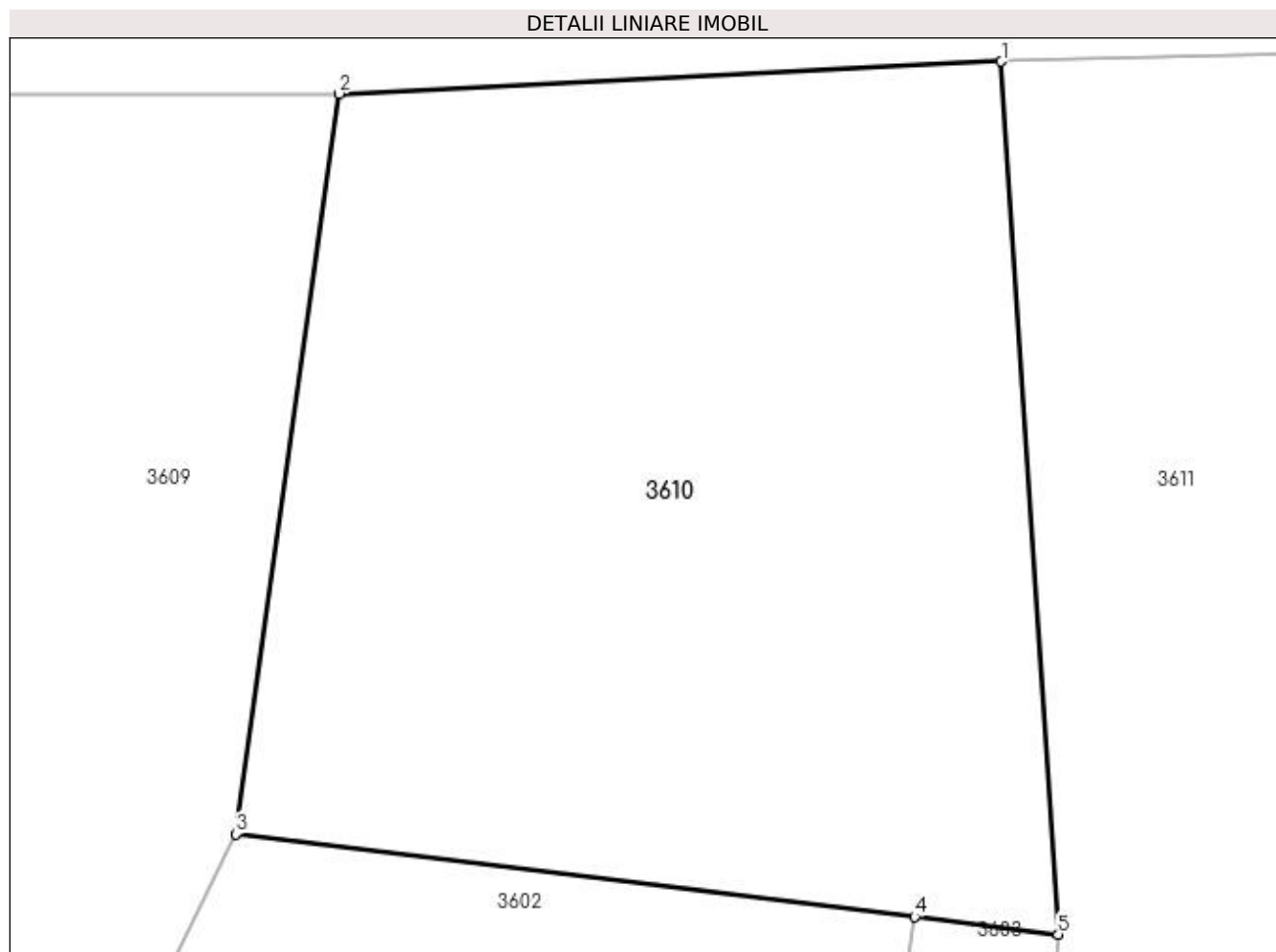
Inscrieri privind dezmembramintele dreptului de proprietate, drepturi reale de garanție și sarcini	Referințe
NU SUNT	

## Anexa Nr. 1 La Partea I

## Teren

Nr cadastral	Suprafața (mp)*	Observații / Referințe
	211	

\* Suprafața este determinată în planul de proiecție Stereo 70.



## Date referitoare la teren

Crt	Categorie folosință	Intravilan	Suprafața (mp)	Tarla	Parcelă	Nr. topo	Observații / Referințe
1	faneata	DA	211	1	21	-	

## Lungime Segmente

1) Valorile lungimilor segmentelor sunt obținute din proiecție în plan.

Punct început	X / Y	Punct sfârșit	X / Y	Lungime segment (** (m)
1	508.918,808 419.404,684	2	508.906,371 419.404,08	12.452
2	508.906,371 419.404,08	3	508.904,438 419.390,194	14.02
3	508.904,438 419.390,194	4	508.917,178 419.388,639	12.835
4	508.917,178 419.388,639	5	508.919,876 419.388,309	2.718
5	508.919,876 419.388,309	1	508.918,808 419.404,684	16.41

**\*\* Lungimile segmentelor sunt determinate în planul de proiecție Stereo 70 și sunt rotunjite la 1 milimetru.**

**\*\*\* Distanța dintre puncte este formată din segmente cumulate ce sunt mai mici decât valoarea 1 milimetru.**



**DATE DESPRE IMOBILUL NR. 3611**

Oficiul de Cadastru și Publicitate Imobiliară ARGES  
Biroul de Cadastru și Publicitate Imobiliară Campulung

**A. Partea I. Descrierea imobilului**

TEREN Intravilan

Adresa: Loc. Fântânea, Jud. Arges

Nr. Crt	Nr cadastral Nr. topografic	Suprafața* (mp)	Observații / Referințe
A1		307	Sector cadastral:40 Teren neimprejmuit;

**B. Partea II. Proprietari și acte**

Inscrieri privitoare la dreptul de proprietate și alte drepturi reale	Referințe
/	
Act Normativ nr. 7, din 13/03/1996 emis de PARLAMENT (art. 13 alin. 15);	
B1	A1
Inscrierea provizorie, drept de PROPRIETATE, dobandit prin Lege, cota actuala 1/1, cota initiala 1/1 1) COMUNA VALEA MARE PRAVAT, CIF:5010196	

**C. Partea III. SARCINI .**

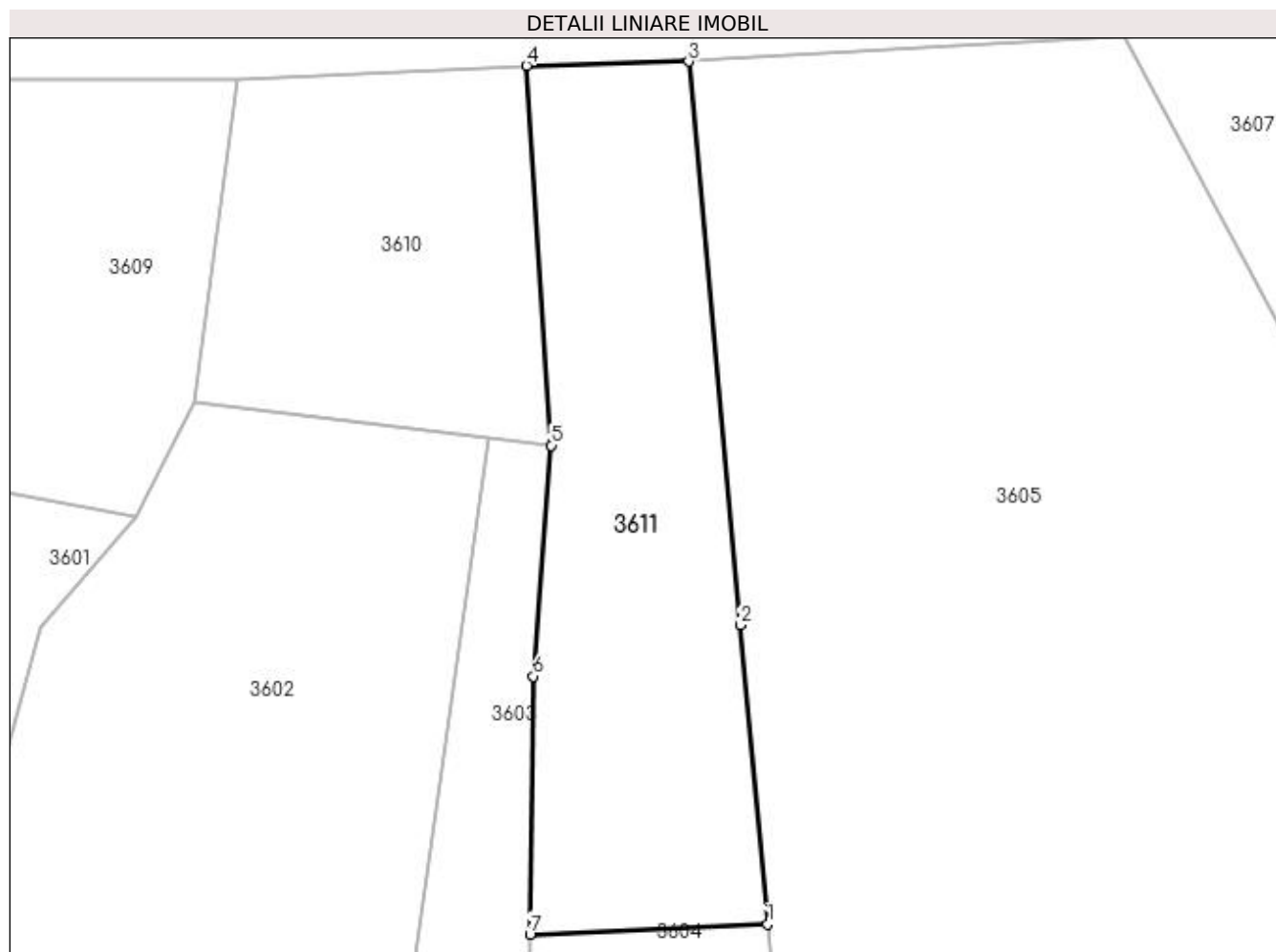
Inscrieri privind dezmembramintele dreptului de proprietate, drepturi reale de garanție și sarcini	Referințe
NU SUNT	

## Anexa Nr. 1 La Partea I

## Teren

Nr cadastral	Suprafața (mp)*	Observații / Referințe
	307	

\* Suprafața este determinată în planul de proiecție Stereo 70.



## Date referitoare la teren

Crt	Categorie folosință	Intra vilan	Suprafața (mp)	Tarla	Parcelă	Nr. topo	Observații / Referințe
1	faneata	DA	307	1	22	-	

## Lungime Segmente

1) Valorile lungimilor segmentelor sunt obținute din proiecție în plan.

Punct început	X / Y	Punct sfârșit	X / Y	Lungime segment (** (m)
1	508.929,212 419.367,662	2	508.928,03 419.380,563	12.955
2	508.928,03 419.380,563	3	508.925,795 419.404,863	24.403
3	508.925,795 419.404,863	4	508.918,808 419.404,684	6.989
4	508.918,808 419.404,684	5	508.919,876 419.388,309	16.41
5	508.919,876 419.388,309	6	508.919,108 419.378,354	9.985

Punct început	X / Y	Punct sfârșit	X / Y	Lungime segment (** (m)
6	508.919,108 419.378,354	7	508.918,958 419.367,231	11.124
7	508.918,958 419.367,231	1	508.929,212 419.367,662	10.263

\*\* Lungimile segmentelor sunt determinate în planul de proiecție Stereo 70 și sunt rotunjite la 1 milimetru.

\*\*\* Distanța dintre puncte este formată din segmente cumulate ce sunt mai mici decât valoarea 1 milimetru.





**DATE DESPRE IMOBILUL NR. 3612**

Oficiul de Cadastru și Publicitate Imobiliară ARGES  
Biroul de Cadastru și Publicitate Imobiliară Campulung

**A. Partea I. Descrierea imobilului**

TEREN Intravilan

Adresa: Loc. Fântânea, Jud. Arges

Nr. Crt	Nr cadastral Nr. topografic	Suprafața* (mp)	Observații / Referințe
A1		Din acte: 4.974 Masurata: 3.084	Sector cadastral:40 Teren neimprejmut;

**Construcții**

Crt	Nr cadastral Nr. topografic	Adresa	Observații / Referințe
A1.1		Loc. Fântânea, Jud. Arges	Nr. niveluri:1; S. construita la sol:49 mp; S. construita desfasurata:49 mp;

**B. Partea II. Proprietari și acte**

Inscrieri privitoare la dreptul de proprietate și alte drepturi reale		Referințe
/		
Hotarare Judecatoreasca nr. 2468, din 01/11/2017 emis de judecătoria câmpulung;		
B1	Intabulare, drept de PROPRIETATE bun propriu , dobandit prin lesire Din Indiviziune, cota actuala 1/1, cota initiala 1/1 1) SĂCEANU CARMEN	A1, A1.1

**C. Partea III. SARCINI .**

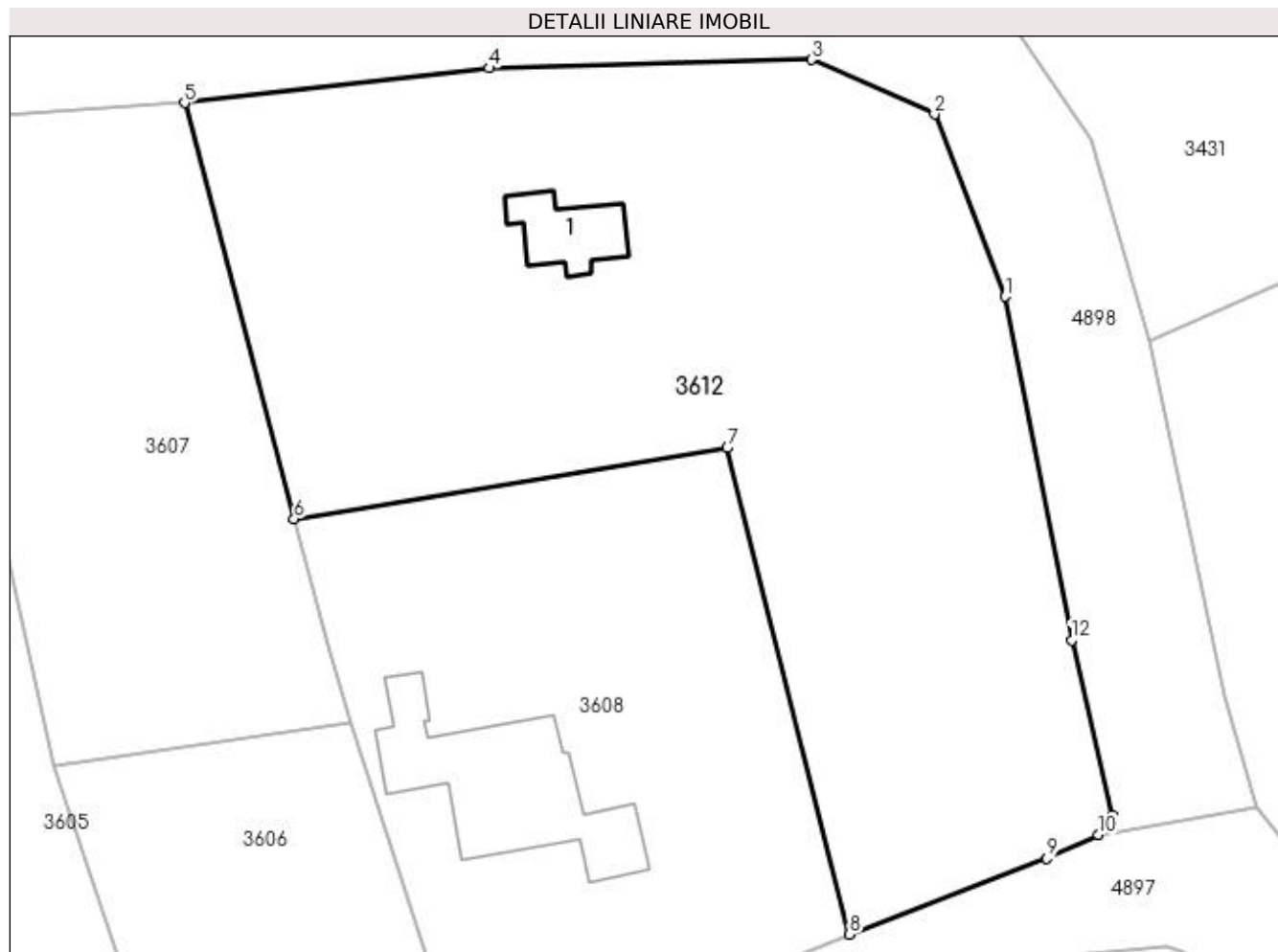
Inscrieri privind dezmembramintele dreptului de proprietate, drepturi reale de garanție și sarcini	Referințe
NU SUNT	

## Anexa Nr. 1 La Partea I

## Teren

Nr cadastral	Suprafața (mp)*	Observații / Referințe
	Din acte: 4.974 Masurata: 3.084	

\* Suprafața este determinată în planul de proiecție Stereo 70.



## Date referitoare la teren

Crt	Categorie folosință	Intra vilan	Suprafața (mp)	Tarla	Parcelă	Nr. topo	Observații / Referințe
1	faneata	DA	3.084	1	30-35	-	În act se regăsește T3 și P11

## Date referitoare la construcții

Crt	Număr	Destinație construcție	Supraf. (mp)	Situație juridică	Observații / Referințe
A1.1		construcții de locuințe	Din acte: 45 Masurata: 49	Cu acte	Nr. niveluri:1; S. construita la sol:49 mp; S. construita desfasurata:49 mp;

## Lungime Segmente

1) Valorile lungimilor segmentelor sunt obținute din proiecție în plan.

Punct început	X / Y	Punct sfârșit	X / Y	Lungime segment (** (m)
1	509.045,703 419.391,72	2	509.039,699 419.407,197	16.601
2	509.039,699 419.407,197	3	509.029,25 419.411,84	11.434
3	509.029,25 419.411,84	4	509.001,873 419.411,128	27.386

Punct început	X / Y	Punct sfârșit	X / Y	Lungime segment (** (m)
4	509.001,873 419.411,128	5	508.975,994 419.408,168	26.048
5	508.975,994 419.408,168	6	508.985,299 419.372,828	36.544
6	508.985,299 419.372,828	7	509.022,116 419.378,873	37.31
7	509.022,116 419.378,873	8	509.032,483 419.337,551	42.603
8	509.032,483 419.337,551	9	509.049,259 419.344,009	17.976
9	509.049,259 419.344,009	10	509.053,645 419.346,001	4.817
10	509.053,645 419.346,001	11	509.054,837 419.347,627	2.016
11	509.054,837 419.347,627	12	509.051,36 419.362,539	15.312
12	509.051,36 419.362,539	1	509.045,703 419.391,72	29.724

\*\* Lungimile segmentelor sunt determinate în planul de proiecție Stereo 70 și sunt rotunjite la 1 milimetru.

\*\*\* Distanța dintre puncte este formată din segmente cumulate ce sunt mai mici decât valoarea 1 milimetru.



**DATE DESPRE IMOBILUL NR. 3613**

Oficiul de Cadastru și Publicitate Imobiliară ARGES  
Biroul de Cadastru și Publicitate Imobiliară Campulung

**A. Partea I. Descrierea imobilului**

TEREN Intravilan

Adresa: Loc. Fântâna, Jud. Arges

Nr. Crt	Nr cadastral Nr. topografic	Suprafața* (mp)	Observații / Referințe
A1		691	Sector cadastral:40 Teren neimprejmuit;

**B. Partea II. Proprietari și acte**

Inscrieri privitoare la dreptul de proprietate și alte drepturi reale	Referințe
/	
Act Normativ nr. 7, din 13/03/1996 emis de PARLAMENT (art. 13 alin. 15);	
B1	A1
Inscrierea provizorie, drept de PROPRIETATE, dobandit prin Lege, cota actuala 1/1, cota initiala 1/1 1) COMUNA VALEA MARE PRAVAT, CIF:5010196	

**C. Partea III. SARCINI .**

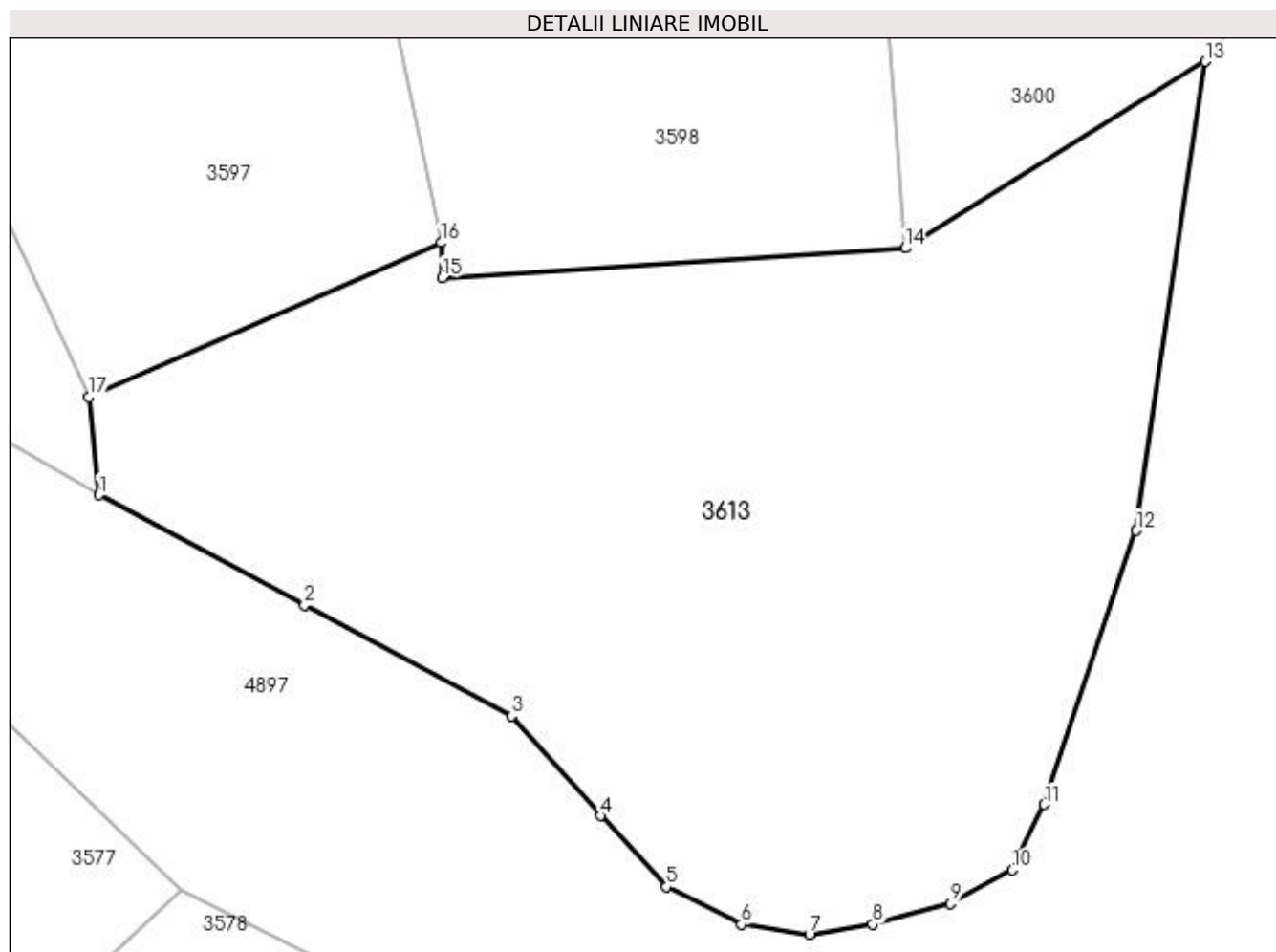
Inscrieri privind dezmembramintele dreptului de proprietate, drepturi reale de garanție și sarcini	Referințe
NU SUNT	

## Anexa Nr. 1 La Partea I

## Teren

Nr cadastral	Suprafața (mp)*	Observații / Referințe
	691	

\* Suprafața este determinată în planul de proiecție Stereo 70.



## Date referitoare la teren

Crt	Categorie folosință	Intra vilan	Suprafața (mp)	Tarla	Parcelă	Nr. topo	Observații / Referințe
1	pasune	DA	691	1	173	-	

## Lungime Segmente

1) Valorile lungimilor segmentelor sunt obținute din proiecție în plan.

Punct început	X / Y	Punct sfârșit	X / Y	Lungime segment (** (m)
1	508.828,037 419.200,819	2	508.835,516 419.196,811	8.485
2	508.835,516 419.196,811	3	508.843,046 419.192,773	8.544
3	508.843,046 419.192,773	4	508.846,294 419.189,144	4.87
4	508.846,294 419.189,144	5	508.848,699 419.186,562	3.529
5	508.848,699 419.186,562	6	508.851,42 419.185,191	3.047

Punct început	X / Y	Punct sfârșit	X / Y	Lungime segment (** (m)
6	508.851,42 419.185,191	7	508.853,895 419.184,827	2.502
7	508.853,895 419.184,827	8	508.856,202 419.185,199	2.337
8	508.856,202 419.185,199	9	508.859,025 419.185,948	2.921
9	508.859,025 419.185,948	10	508.861,292 419.187,165	2.573
10	508.861,292 419.187,165	11	508.862,452 419.189,549	2.651
11	508.862,452 419.189,549	12	508.865,803 419.199,518	10.517
12	508.865,803 419.199,518	13	508.868,303 419.216,589	17.253
13	508.868,303 419.216,589	14	508.857,39 419.209,793	12.856
14	508.857,39 419.209,793	15	508.840,536 419.208,725	16.888
15	508.840,536 419.208,725	16	508.840,483 419.209,996	1.272
16	508.840,483 419.209,996	17	508.827,676 419.204,373	13.987
17	508.827,676 419.204,373	1	508.828,037 419.200,819	3.572

\*\* Lungimile segmentelor sunt determinate în planul de proiecție Stereo 70 și sunt rotunjite la 1 milimetru.

\*\*\* Distanța dintre puncte este formată din segmente cumulate ce sunt mai mici decât valoarea 1 milimetru.





**DATE DESPRE IMOBILUL NR. 3614**

Oficiul de Cadastru și Publicitate Imobiliară ARGES  
Biroul de Cadastru și Publicitate Imobiliară Campulung

**A. Partea I. Descrierea imobilului**

TEREN Intravilan

Adresa: Loc. Fântânea, Jud. Arges

Nr. Crt	Nr cadastral Nr. topografic	Suprafața* (mp)	Observații / Referințe
A1		Din acte: 4.725 Masurata: 1.904	Sector cadastral:41 Teren imprejmuit;

**B. Partea II. Proprietari și acte**

Inscrieri privitoare la dreptul de proprietate și alte drepturi reale		Referințe
/		
Act Notarial nr. 4288, din 26/08/1994 emis de notariatul de stat local campulung;		
B1	Intabulare, drept de PROPRIETATE bun propriu , dobandit prin Conventie, cota actuala 1/1, cota initiala 1/1 1) TUDOR GHOERGHE DRAGOS	A1

**C. Partea III. SARCINI**

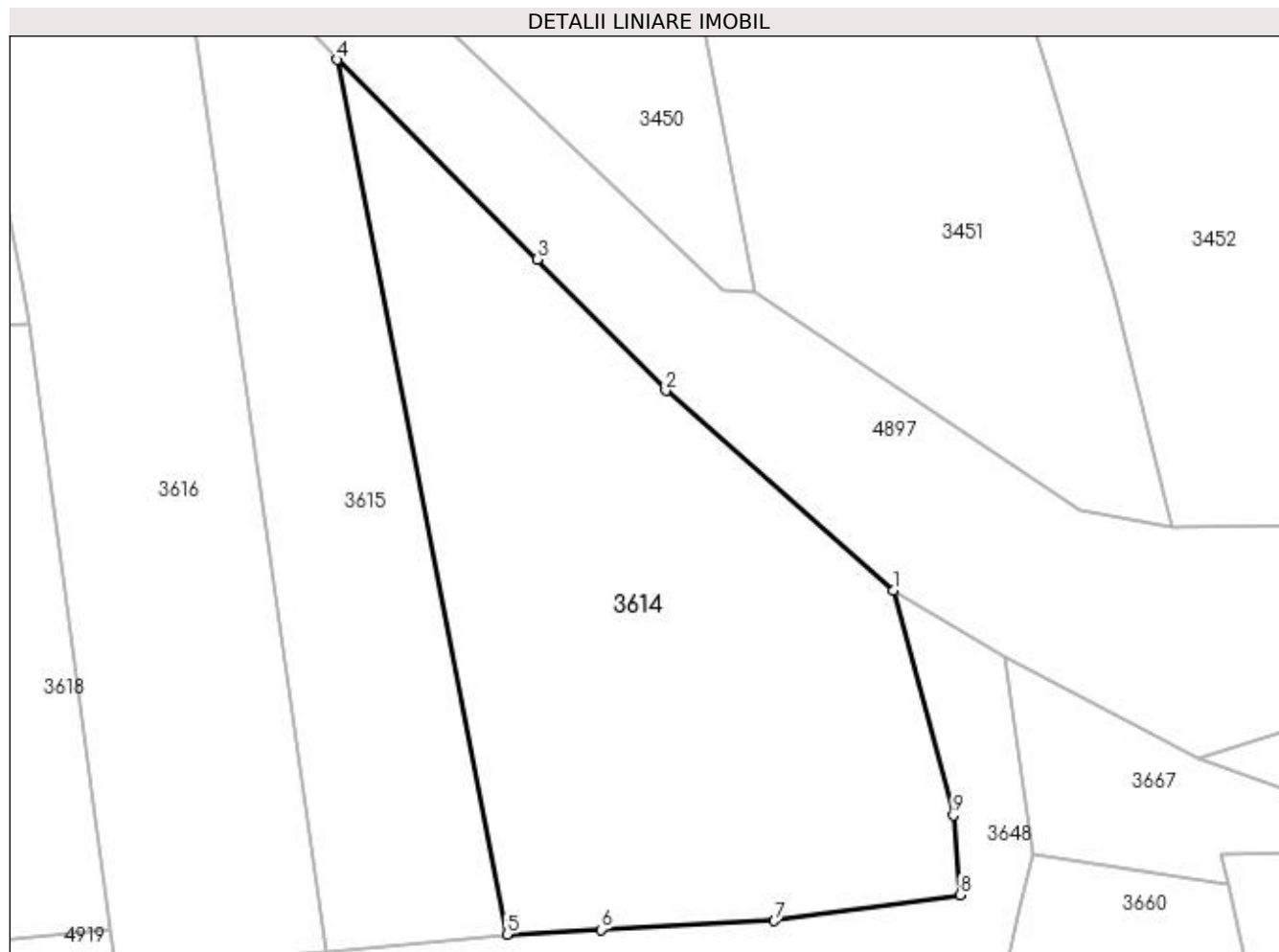
Inscrieri privind dezmembramintele dreptului de proprietate, drepturi reale de garanție și sarcini		Referințe
/		
Act Notarial nr. 4288, din 26/08/1994 emis de notariatul de stat local campulung;		
C1	Intabulare, drept de IPOTECA LEGALA, Valoare:0 În vederea garantării executării obligației de întreținere și îngrijire în favoarea 1) TUDOR ELENA, lipsă CNP	A1

## Anexa Nr. 1 La Partea I

## Teren

Nr cadastral	Suprafața (mp)*	Observații / Referințe
	Din acte: 4.725 Masurata: 1.904	

\* Suprafața este determinată în planul de proiecție Stereo 70.



## Date referitoare la teren

Crt	Categorie folosință	Intra vilan	Suprafața (mp)	Tarla	Parcelă	Nr. topo	Observații / Referințe
1	faneata	DA	1.904	3	47	-	Diferența de suprafață se regăsește în ID 3450

## Lungime Segmente

1) Valorile lungimilor segmentelor sunt obținute din proiecție în plan.

Punct început	X / Y	Punct sfârșit	X / Y	Lungime segment (** (m)
1	509.253,847 419.228,297	2	509.234,664 419.245,117	25.513
2	509.234,664 419.245,117	3	509.223,827 419.256,205	15.504
3	509.223,827 419.256,205	4	509.206,944 419.273,024	23.831
4	509.206,944 419.273,024	5	509.221,258 419.199,294	75.107
5	509.221,258 419.199,294	6	509.229,178 419.199,69	7.93

Punct început	X / Y	Punct sfârșit	X / Y	Lungime segment (** (m)
6	509.229,178 419.199,69	7	509.243,795 419.200,421	14.635
7	509.243,795 419.200,421	8	509.259,476 419.202,616	15.834
8	509.259,476 419.202,616	9	509.258,885 419.209,324	6.734
9	509.258,885 419.209,324	1	509.253,847 419.228,297	19.63

\*\* Lungimile segmentelor sunt determinate în planul de proiecție Stereo 70 și sunt rotunjite la 1 milimetru.

\*\*\* Distanța dintre puncte este formată din segmente cumulate ce sunt mai mici decât valoarea 1 milimetru.



**DATE DESPRE IMOBILUL NR. 3615**

Oficiul de Cadastru și Publicitate Imobiliară ARGES  
Biroul de Cadastru și Publicitate Imobiliară Campulung

**A. Partea I. Descrierea imobilului**

TEREN Intravilan

Adresa: Loc. Fântânea, Jud. Arges

Nr. Crt	Nr cadastral Nr. topografic	Suprafața* (mp)	Observații / Referințe
A1		1.092	Sector cadastral:41 Teren neimprejmuit;

**B. Partea II. Proprietari și acte**

Inscrieri privitoare la dreptul de proprietate și alte drepturi reale		Referințe
/		
Act Normativ nr. 7, din 13/03/1996 emis de PARLAMENT (art. 13 alin. 15);		
B1	Inscrierea provizorie, drept de PROPRIETATE, dobandit prin Lege, cota actuala 1/1, cota initiala 1/1 1) COMUNA VALEA MARE PRAVAT, CIF:5010196	A1

**C. Partea III. SARCINI .**

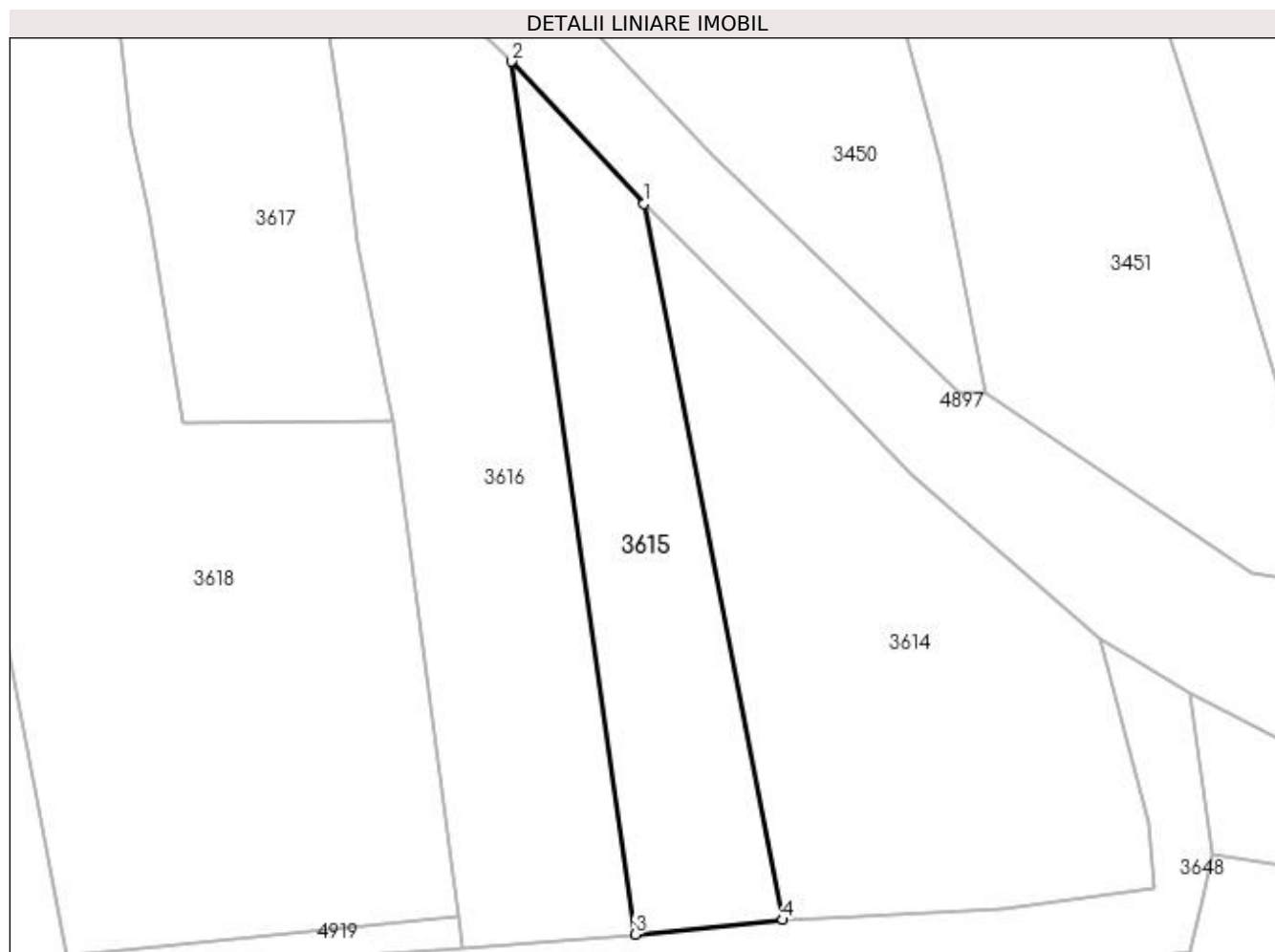
Inscrieri privind dezmembramintele dreptului de proprietate, drepturi reale de garanție și sarcini	Referințe
NU SUNT	

## Anexa Nr. 1 La Partea I

## Teren

Nr cadastral	Suprafața (mp)*	Observații / Referințe
	1.092	

\* Suprafața este determinată în planul de proiecție Stereo 70.



## Date referitoare la teren

Crt	Categorie folosință	Intra vilan	Suprafața (mp)	Tarla	Parcelă	Nr. topo	Observații / Referințe
1	faneata	DA	1.092	3	47	-	

## Lungime Segmente

1) Valorile lungimilor segmentelor sunt obținute din proiecție în plan.

Punct început	X / Y	Punct sfârșit	X / Y	Lungime segment (** (m)
1	509.206,944 419.273,024	2	509.193,273 419.287,657	20.026
2	509.193,273 419.287,657	3	509.206,062 419.197,798	90.765
3	509.206,062 419.197,798	4	509.221,258 419.199,294	15.269
4	509.221,258 419.199,294	1	509.206,944 419.273,024	75.107

**\*\* Lungimile segmentelor sunt determinate în planul de proiecţie Stereo 70 şi sunt rotunjite la 1 milimetru.**

**\*\*\* Distanţa dintre puncte este formată din segmente cumulate ce sunt mai mici decât valoarea 1 milimetru.**





**DATE DESPRE IMOBILUL NR. 3616**

Oficiul de Cadastru și Publicitate Imobiliară ARGES  
Biroul de Cadastru și Publicitate Imobiliară Campulung

**A. Partea I. Descrierea imobilului**

TEREN Intravilan

Adresa: Loc. Fântânea, Jud. Arges

Nr. Crt	Nr cadastral Nr. topografic	Suprafața* (mp)	Observații / Referințe
A1		1.745	Sector cadastral:41 Teren neimprejmuit;

**B. Partea II. Proprietari și acte**

Inscrieri privitoare la dreptul de proprietate și alte drepturi reale		Referințe
/		
Act Normativ nr. 7, din 13/03/1996 emis de PARLAMENT (art. 13 alin. 15);		
B1	Inscrierea provizorie, drept de PROPRIETATE, dobandit prin Lege, cota actuala 1/1, cota initiala 1/1 1) COMUNA VALEA MARE PRAVAT, CIF:5010196	A1

**C. Partea III. SARCINI .**

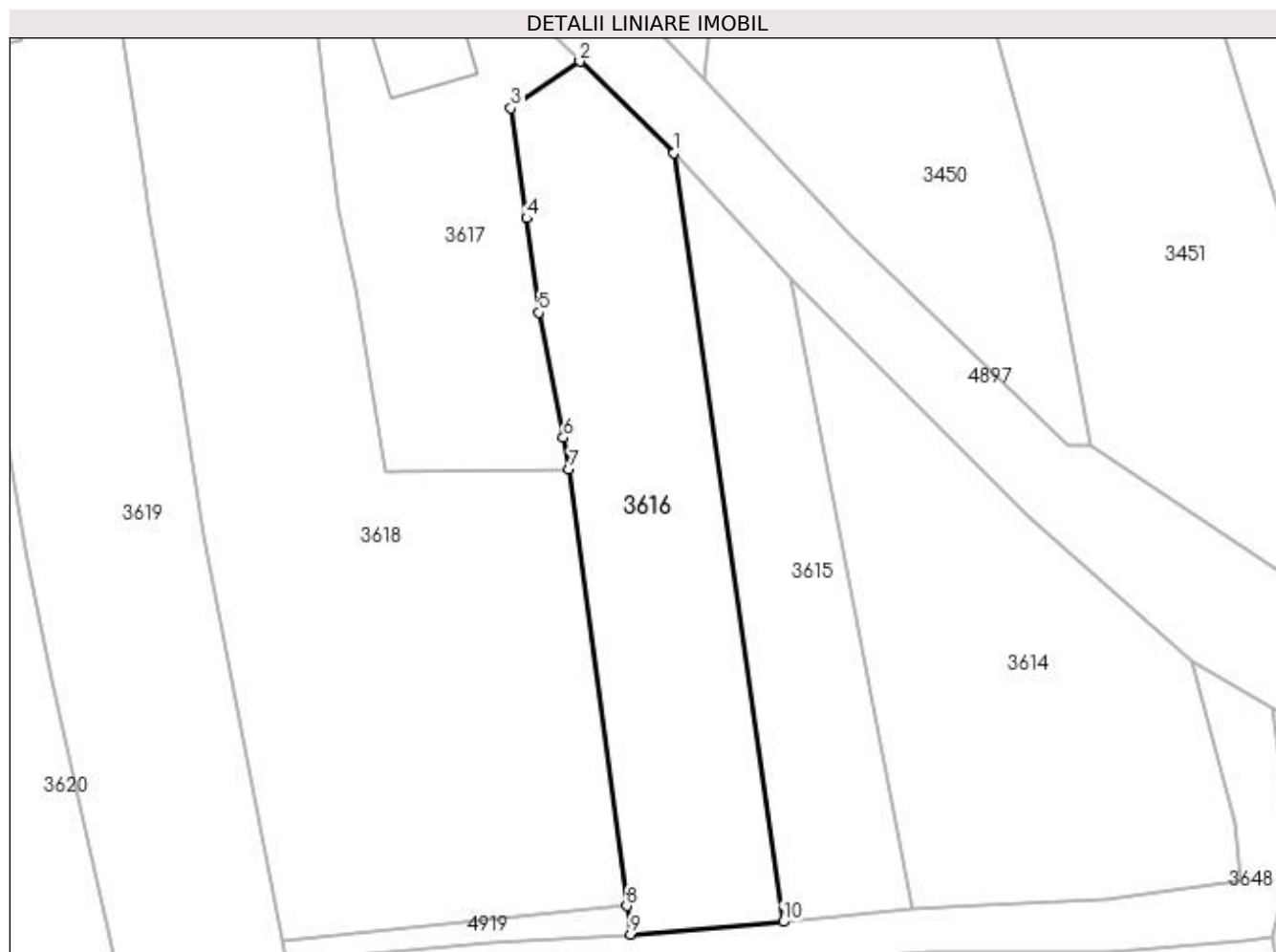
Inscrieri privind dezmembramintele dreptului de proprietate, drepturi reale de garanție și sarcini	Referințe
NU SUNT	

## Anexa Nr. 1 La Partea I

## Teren

Nr cadastral	Suprafața (mp)*	Observații / Referințe
	1.745	

\* Suprafața este determinată în planul de proiecție Stereo 70.



## Date referitoare la teren

Crt	Categorie folosință	Intra vilan	Suprafața (mp)	Tarla	Parcelă	Nr. topo	Observații / Referințe
1	faneata	DA	1.745	3	45,46,48	-	

## Lungime Segmente

1) Valorile lungimilor segmentelor sunt obținute din proiecție în plan.

Punct început	X / Y	Punct sfârșit	X / Y	Lungime segment (** (m)
1	509.193,273 419.287,657	2	509.182,286 419.298,347	15.329
2	509.182,286 419.298,347	3	509.174,231 419.292,89	9.729
3	509.174,231 419.292,89	4	509.176,071 419.280,027	12.994
4	509.176,071 419.280,027	5	509.177,478 419.268,988	11.128
5	509.177,478 419.268,988	6	509.180,339 419.254,379	14.887

Punct început	X / Y	Punct sfârșit	X / Y	Lungime segment (** (m)
6	509.180,339 419.254,379	7	509.181,04 419.250,676	3.769
7	509.181,04 419.250,676	8	509.187,774 419.199,65	51.468
8	509.187,774 419.199,65	9	509.188,211 419.196,341	3.338
9	509.188,211 419.196,341	10	509.206,062 419.197,798	17.91
10	509.206,062 419.197,798	1	509.193,273 419.287,657	90.765

\*\* Lungimile segmentelor sunt determinate în planul de proiecție Stereo 70 și sunt rotunjite la 1 milimetru.

\*\*\* Distanța dintre puncte este formată din segmente cumulate ce sunt mai mici decât valoarea 1 milimetru.



**DATE DESPRE IMOBILUL NR. 3617**

Oficiul de Cadastru și Publicitate Imobiliară ARGES  
Biroul de Cadastru și Publicitate Imobiliară Campulung

**A. Partea I. Descrierea imobilului**

TEREN Intravilan

Nr. CF vechi:489

Nr. cadastral vechi:749

Adresa: Loc. Fântânea, Jud. Arges

Nr. Crt	Nr cadastral Nr. topografic	Suprafața* (mp)	Observații / Referințe
A1	81742	1.393	Sector cadastral:41 Teren neimprejmuit;

**Construcții**

Crt	Nr cadastral Nr. topografic	Adresa	Observații / Referințe
A1.1		Loc. Fântânea, Jud. Arges	Nr. niveluri:1; S. construita la sol:151 mp; S. construita desfasurata:151 mp;

**B. Partea II. Proprietari și acte**

Inscrieri privitoare la dreptul de proprietate și alte drepturi reale		Referințe
<b>6443 / 13/12/2005</b>		
Act Notarial nr. 4224, din 07/12/2005 emis de BNP CARSTOIU MARIN;		
B1	Intabulare, drept de PROPRIETATE, dobandit prin Conventie, cota actuala 1/1, cota initiala 1/1 1) CUCIUREANU VIOREL 2) CUCIUREANU ELENA, soti, lipsă CNP	A1
/		
Act Normativ nr. 7, din 13/03/1996 emis de PARLAMENT (art. 12 alin. 16 );		
B2	Intabulare, drept de PROPRIETATE, dobandit prin Construire, cota actuala 1/1, cota initiala 1/1 1) CUCIUREANU VIOREL 2) CUCIUREANU ELENA, lipsă CNP	A1.1

**C. Partea III. SARCINI .**

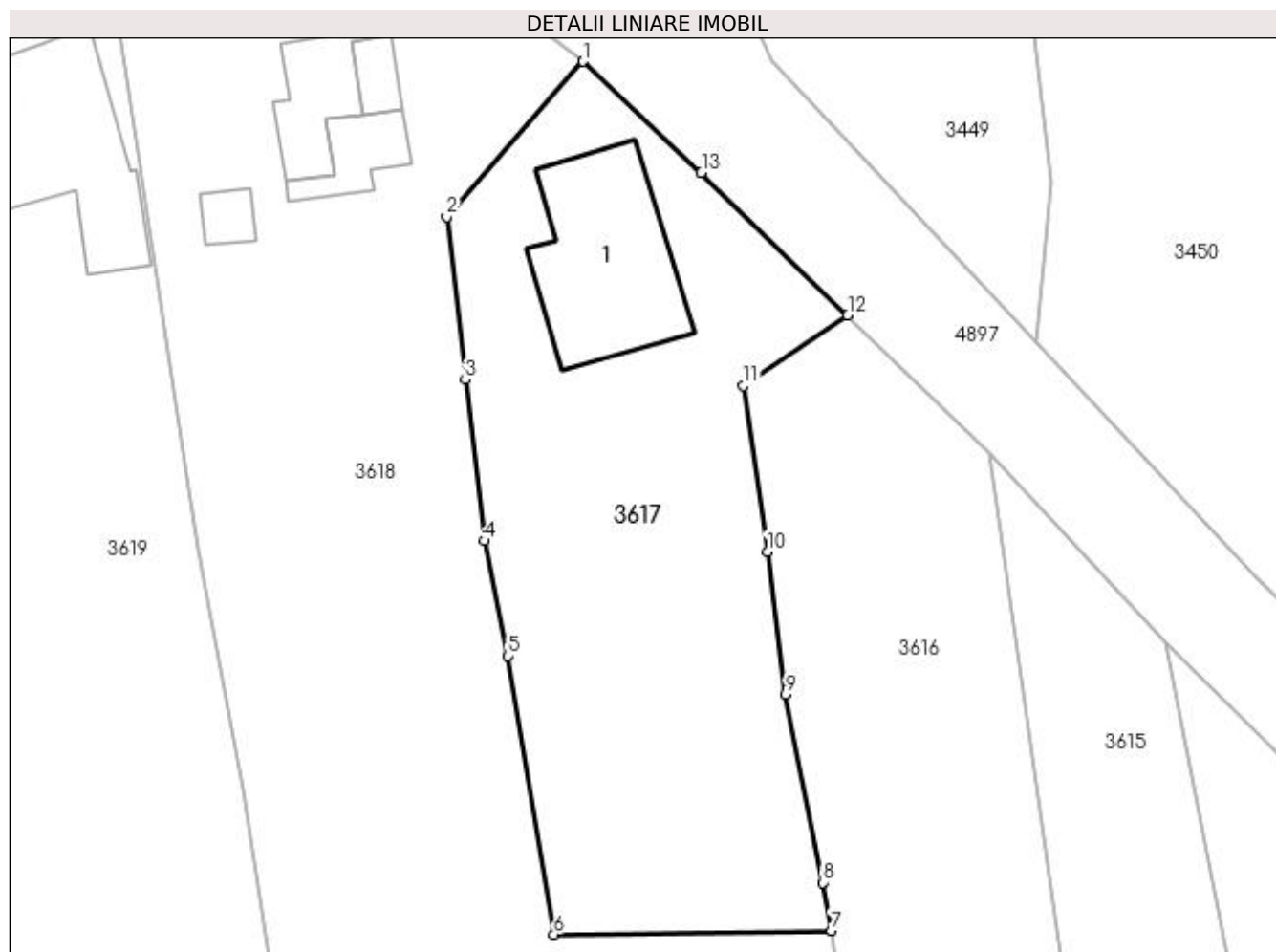
Inscrieri privind dezmembramintele dreptului de proprietate, drepturi reale de garanție și sarcini	Referințe
NU SUNT	

## Anexa Nr. 1 La Partea I

## Teren

Nr cadastral	Suprafața (mp)*	Observații / Referințe
81742	1.393	

\* Suprafața este determinată în planul de proiecție Stereo 70.



## Date referitoare la teren

Crt	Categorie folosință	Intra vilan	Suprafața (mp)	Tarla	Parcelă	Nr. topo	Observații / Referințe
1	curți constructii	DA	467	3	44,45,51-54	-	
2	faneata	DA	926	3	54	-	

## Date referitoare la construcții

Crt	Număr	Destinație construcție	Supraf. (mp)	Situație juridică	Observații / Referințe
A1.1		construcții de locuințe	151	Cu acte	Nr. niveluri:1; S. construita la sol:151 mp; S. construita desfasurata:151 mp;

## Lungime Segmente

1) Valorile lungimilor segmentelor sunt obținute din proiecție în plan.

Punct început	X / Y	Punct sfârșit	X / Y	Lungime segment (** (m)
1	509.161,778 419.317,993	2	509.151,208 419.305,976	16.004
2	509.151,208 419.305,976	3	509.152,654 419.293,343	12.715
3	509.152,654 419.293,343	4	509.154,111 419.280,849	12.579

Punct început	X / Y	Punct sfârșit	X / Y	Lungime segment (** (m)
4	509.154,111 419.280,849	5	509.155,976 419.271,93	9.112
5	509.155,976 419.271,93	6	509.159,527 419.250,374	21.847
6	509.159,527 419.250,374	7	509.181,04 419.250,676	21.515
7	509.181,04 419.250,676	8	509.180,339 419.254,379	3.769
8	509.180,339 419.254,379	9	509.177,478 419.268,988	14.887
9	509.177,478 419.268,988	10	509.176,071 419.280,027	11.128
10	509.176,071 419.280,027	11	509.174,231 419.292,89	12.994
11	509.174,231 419.292,89	12	509.182,286 419.298,347	9.729
12	509.182,286 419.298,347	13	509.170,948 419.309,375	15.817
13	509.170,948 419.309,375	1	509.161,778 419.317,993	12.584

\*\* Lungimile segmentelor sunt determinate în planul de proiecție Stereo 70 și sunt rotunjite la 1 milimetru.

\*\*\* Distanța dintre puncte este formată din segmente cumulate ce sunt mai mici decât valoarea 1 milimetru.





**DATE DESPRE IMOBILUL NR. 3618**

Oficiul de Cadastru și Publicitate Imobiliară ARGES  
Biroul de Cadastru și Publicitate Imobiliară Campulung

**A. Partea I. Descrierea imobilului**

TEREN Intravilan

Adresa: Loc. Fântânea, Nr. 22, Jud. Arges, PCT CAMIN CASA

Nr. Crt	Nr cadastral Nr. topografic	Suprafața* (mp)	Observații / Referințe
A1	81330	4.163	Sector cadastral:41 Teren neimprejmuit;

**Construcții**

Crt	Nr cadastral Nr. topografic	Adresa	Observații / Referințe
A1.1	81330-C1	Loc. Fântânea, Nr. 22, Jud. Arges, PCT CAMIN CASA	Nr. niveluri:2; S. construita la sol:80 mp; S. construita desfasurata:106 mp; BECI PARTIAL
A1.2	81330-C2	Loc. Fântânea, Nr. 22, Jud. Arges, PCT CAMIN CASA	Nr. niveluri:1; S. construita la sol:37 mp; S. construita desfasurata:37 mp;
A1.3	81330-C3	Loc. Fântânea, Nr. 22, Jud. Arges, PCT CAMIN CASA	Nr. niveluri:1; S. construita la sol:18 mp; S. construita desfasurata:18 mp;
A1.4	81330-C4	Loc. Fântânea, Nr. 22, Jud. Arges, PCT CAMIN CASA	Nr. niveluri:1; S. construita la sol:16 mp; S. construita desfasurata:16 mp;

**B. Partea II. Proprietari și acte**

Inscrieri privitoare la dreptul de proprietate și alte drepturi reale		Referințe
<b>12958 / 19/09/2016</b>		
Act Administrativ nr. 115519, din 22/05/2002 emis de COMISIA JUDETEANA ARGES (act administrativ nr 3171 din 11.08.2016, emis de PRIMARIA VALEA MARE PRAVAT;act administrativ nr 3225 din 22.08.2016, emis de PRIMARIA VALEA MARE PRAVAT;act administrativ nr 3226 din 22.08.2016, emis de PRIMARIA VALEA MARE PRAVAT);		
B1	Intabulare, drept de PROPRIETATE, dobandit prin Lege, cota actuala 1/1, cota initiala 1/1 1) CUCIUREANU MARIA-HORTENSIA	A1
B2	Intabulare, drept de PROPRIETATE, dobandit prin Construire, cota actuala 1/1, cota initiala 1/1 1) CUCIUREANU MARIA-HORTENSIA	A1.1, A1.2, A1.3, A1.4

**C. Partea III. SARCINI .**

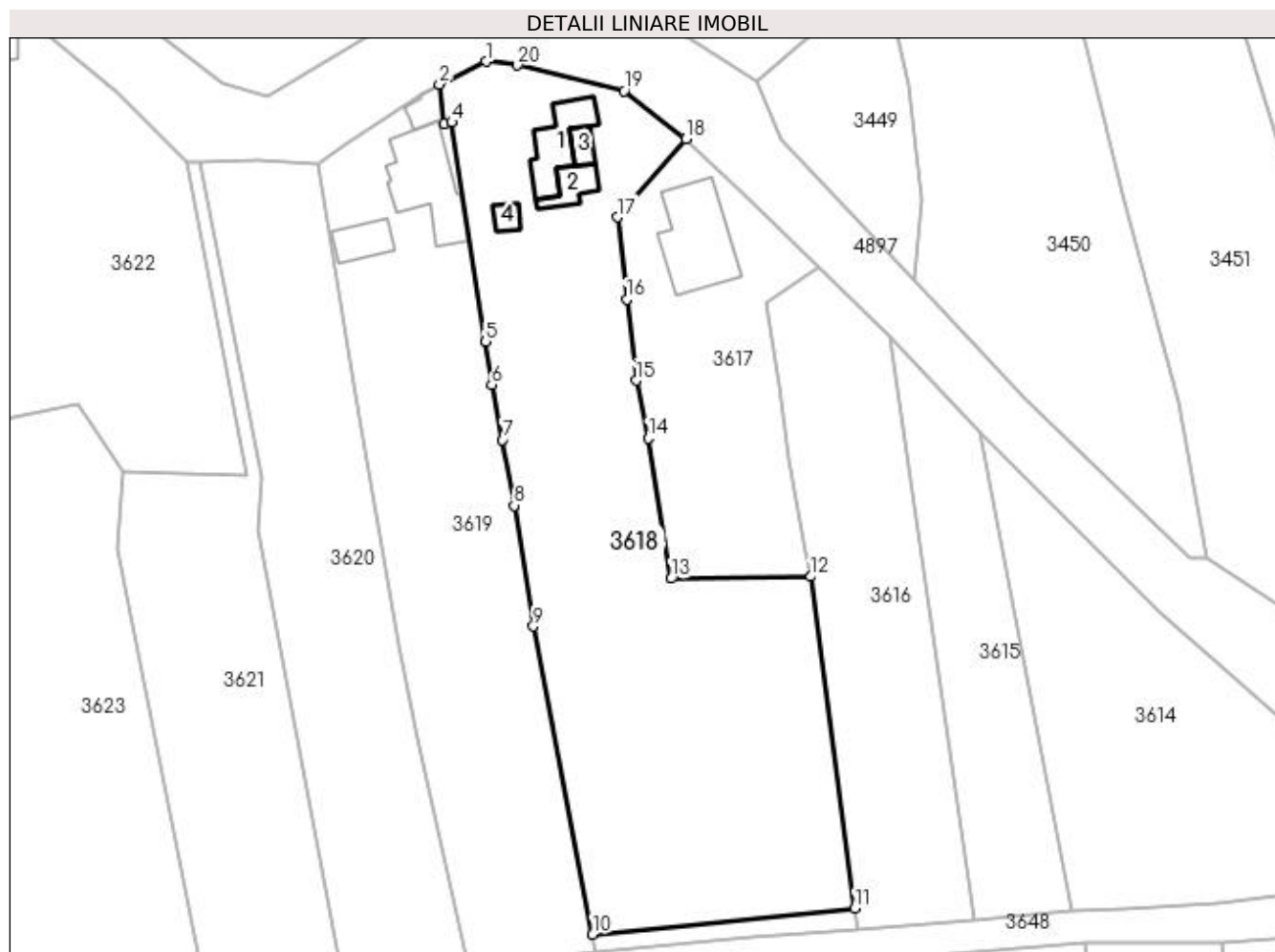
Inscrieri privind dezmembramintele dreptului de proprietate, drepturi reale de garanție și sarcini	Referințe
NU SUNT	

## Anexa Nr. 1 La Partea I

## Teren

Nr cadastral	Suprafața (mp)*	Observații / Referințe
81330	4.163	

\* Suprafața este determinată în planul de proiecție Stereo 70.



## Date referitoare la teren

Crt	Categorie folosință	Intravilan	Suprafața (mp)	Tarla	Parcelă	Nr. topo	Observații / Referințe
1	curți construcții	DA	732	3	54-55	-	
2	arabil	DA	623	3	54	-	
3	faneata	DA	2.808	3	49-53	-	

## Date referitoare la construcții

Crt	Număr	Destinație construcție	Supraf. (mp)	Situație juridică	Observații / Referințe
A1.1	81330-C1	construcții de locuințe	80	Cu acte	Nr. niveluri:2; S. construita la sol:80 mp; S. construita desfasurata:106 mp; BECI PARTIAL
A1.2	81330-C2	construcții anexa	37	Cu acte	Nr. niveluri:1; S. construita la sol:37 mp; S. construita desfasurata:37 mp;
A1.3	81330-C3	construcții anexa	18	Cu acte	Nr. niveluri:1; S. construita la sol:18 mp; S. construita desfasurata:18 mp;
A1.4	81330-C4	construcții anexa	16	Cu acte	Nr. niveluri:1; S. construita la sol:16 mp; S. construita desfasurata:16 mp;

**Lungime Segmente**

1) Valorile lungimilor segmentelor sunt obținute din proiecție în plan.

Punct început	X / Y	Punct sfârșit	X / Y	Lungime segment (** (m)
1	509.131,023 419.329,908	2	509.123,867 419.326,391	7.974
2	509.123,867 419.326,391	3	509.124,521 419.320,274	6.152
3	509.124,521 419.320,274	4	509.125,802 419.320,521	1.305
4	509.125,802 419.320,521	5	509.130,971 419.286,799	34.116
5	509.130,971 419.286,799	6	509.131,912 419.280,199	6.667
6	509.131,912 419.280,199	7	509.133,55 419.271,714	8.642
7	509.133,55 419.271,714	8	509.135,355 419.261,603	10.271
8	509.135,355 419.261,603	9	509.138,317 419.243,052	18.786
9	509.138,317 419.243,052	10	509.147,452 419.195,658	48.266
10	509.147,452 419.195,658	11	509.187,774 419.199,65	40.519
11	509.187,774 419.199,65	12	509.181,04 419.250,676	51.468
12	509.181,04 419.250,676	13	509.159,527 419.250,374	21.515
13	509.159,527 419.250,374	14	509.155,976 419.271,93	21.847
14	509.155,976 419.271,93	15	509.154,111 419.280,849	9.112
15	509.154,111 419.280,849	16	509.152,654 419.293,343	12.579
16	509.152,654 419.293,343	17	509.151,208 419.305,976	12.715
17	509.151,208 419.305,976	18	509.161,778 419.317,993	16.004
18	509.161,778 419.317,993	19	509.152,247 419.325,401	12.071
19	509.152,247 419.325,401	20	509.135,871 419.329,311	16.836
20	509.135,871 419.329,311	1	509.131,023 419.329,908	4.885

\*\* Lungimile segmentelor sunt determinate în planul de proiecție Stereo 70 și sunt rotunjite la 1 milimetru.

\*\*\* Distanța dintre puncte este formată din segmente cumulate ce sunt mai mici decât valoarea 1 milimetru.



**DATE DESPRE IMOBILUL NR. 3619**

Oficiul de Cadastru și Publicitate Imobiliară ARGES  
Biroul de Cadastru și Publicitate Imobiliară Campulung

**A. Partea I. Descrierea imobilului**

TEREN Intravilan

Adresa: Loc. Fântânea, Nr. 21, Jud. Arges

Nr. Crt	Nr cadastral Nr. topografic	Suprafața* (mp)	Observații / Referințe
A1	81667	2.716	Sector cadastral:41 Teren neimprijmit;

**Construcții**

Crt	Nr cadastral Nr. topografic	Adresa	Observații / Referințe
A1.1	81667-C1	Loc. Fântânea, Nr. 21, Jud. Arges	Nr. niveluri:3; S. construita la sol:140 mp; S. construita desfasurata:193 mp; Casa(pivnita,parter si etaj partial)/1960;din caramida arsa
A1.2	81667-C2	Loc. Fântânea, Nr. 21, Jud. Arges	Nr. niveluri:1; S. construita la sol:44 mp; S. construita desfasurata:44 mp; Anexa/1960; din caramida arsa
A1.3	81667-C3	Loc. Fântânea, Nr. 21, Jud. Arges	Nr. niveluri:1; S. construita la sol:24 mp; S. construita desfasurata:24 mp; Anexa

**B. Partea II. Proprietari și acte**

Inscrieri privitoare la dreptul de proprietate și alte drepturi reale		Referințe
<b>1514 / 31/01/2019</b>		
Act Notarial nr. 65, din 03/04/1996 emis de BNP TULUCA FILOFTEIA (act administrativ nr 731 din 28.02.2019, emis de PRIMARIA VALEA MARE PRAVAT;act administrativ nr 297 din 29.01.2019, emis de PRIMARIA VALEA MARE PRAVAT;act administrativ nr 247 din 23.01.2019, emis de PRIMARIA VALEA MARE PRAVAT);		
B1	Intabulare, drept de PROPRIETATE, dobandit prin Succesiune, cota actuala 1/1, cota initiala 1/1 1) SOLOMON ION	A1, A1.1, A1.2
/		
Act Normativ nr. 7, din 13/03/1996 emis de PARLAMENT (art. 12 alin. 16 );		
B2	Intabulare, drept de PROPRIETATE, dobandit prin Construire, cota actuala 1/1, cota initiala 1/1 1) SOLOMON ION	A1.3

**C. Partea III. SARCINI .**

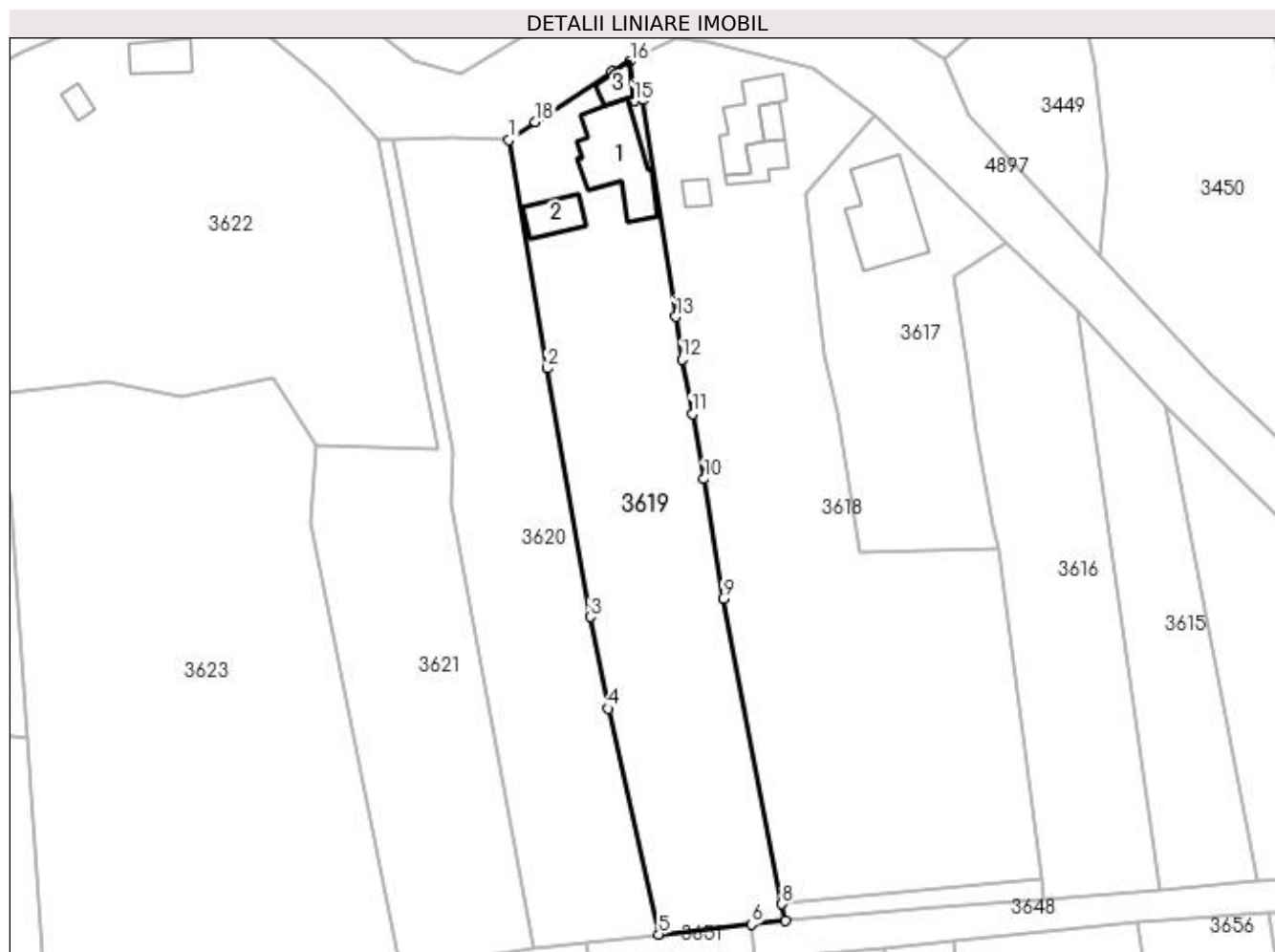
Inscrieri privind dezmembramintele dreptului de proprietate, drepturi reale de garanție și sarcini	Referințe
NU SUNT	

## Anexa Nr. 1 La Partea I

## Teren

Nr cadastral	Suprafața (mp)*	Observații / Referințe
81667	2.716	

\* Suprafața este determinată în planul de proiecție Stereo 70.



## Date referitoare la teren

Crt	Categorie folosință	Intra vilan	Suprafața (mp)	Tarla	Parcelă	Nr. topo	Observații / Referințe
1	curți construcții	DA	535	3	56-58	-	
2	arabil	DA	770	3	57,58	-	
3	faneata	DA	1.411	3	59	-	

## Date referitoare la construcții

Crt	Număr	Destinație construcție	Supraf. (mp)	Situație juridică	Observații / Referințe
A1.1	81667-C1	construcții de locuințe	140	Cu acte	Nr. niveluri:3; S. construita la sol:140 mp; S. construita desfasurata:193 mp; Casa(pivnita, parter si etaj partial)/1960;din caramida arsa
A1.2	81667-C2	construcții anexa	44	Cu acte	Nr. niveluri:1; S. construita la sol:44 mp; S. construita desfasurata:44 mp; Anexa/1960; din caramida arsa
A1.3	81667-C3	construcții anexa	24	Cu acte	Nr. niveluri:1; S. construita la sol:24 mp; S. construita desfasurata:24 mp; Anexa

## Lungime Segmente

1) Valorile lungimilor segmentelor sunt obținute din proiecție în plan.

Punct început	X / Y	Punct sfârșit	X / Y	Lungime segment (** (m)
1	509.105,07 419.314,22	2	509.110,987 419.278,773	35.937
2	509.110,987 419.278,773	3	509.117,65 419.240,197	39.147
3	509.117,65 419.240,197	4	509.120,511 419.225,977	14.505
4	509.120,511 419.225,977	5	509.128,344 419.190,961	35.881
5	509.128,344 419.190,961	6	509.142,672 419.192,504	14.411
6	509.142,672 419.192,504	7	509.147,95 419.193,073	5.309
7	509.147,95 419.193,073	8	509.147,452 419.195,658	2.633
8	509.147,452 419.195,658	9	509.138,317 419.243,052	48.266
9	509.138,317 419.243,052	10	509.135,355 419.261,603	18.786
10	509.135,355 419.261,603	11	509.133,55 419.271,714	10.271
11	509.133,55 419.271,714	12	509.131,912 419.280,199	8.642
12	509.131,912 419.280,199	13	509.130,971 419.286,799	6.667
13	509.130,971 419.286,799	14	509.125,802 419.320,521	34.116
14	509.125,802 419.320,521	15	509.124,521 419.320,274	1.305
15	509.124,521 419.320,274	16	509.123,867 419.326,391	6.152
16	509.123,867 419.326,391	17	509.121,039 419.324,831	3.23
17	509.121,039 419.324,831	18	509.109,103 419.317,035	14.256
18	509.109,103 419.317,035	1	509.105,07 419.314,22	4.918

\*\* Lungimile segmentelor sunt determinate în planul de proiecție Stereo 70 și sunt rotunjite la 1 milimetru.

\*\*\* Distanța dintre puncte este formată din segmente cumulate ce sunt mai mici decât valoarea 1 milimetru.





**DATE DESPRE IMOBILUL NR. 3620**

Oficiul de Cadastru și Publicitate Imobiliară ARGES  
Biroul de Cadastru și Publicitate Imobiliară Campulung

**A. Partea I. Descrierea imobilului**

TEREN Intravilan

Adresa: Loc. Fântâna, Jud. Arges, D.C., Bogatesti "-,Fn' - Punctul,,Valea Moasii "

Nr. Crt	Nr cadastral Nr. topografic	Suprafața* (mp)	Observații / Referințe
A1	82410	Din acte: 2.242 Masurata: 2.268	Sector cadastral:41 Teren imprejmuit;

**B. Partea II. Proprietari și acte**

Inscrieri privitoare la dreptul de proprietate și alte drepturi reale	Referințe
<b>16006 / 26/07/2021</b>	
Act Administrativ nr. 29364, din 22/11/1993 emis de COMISIA JUDETEANA ARGES (act administrativ nr 4405 din 06.09.2021, emis de PRIMARIA VALEA MARE PRAVAT;act administrativ nr 3480 din 13.07.2021, emis de PRIMARIA VALEA MARE PRAVAT;act administrativ nr 3479 din 13.07.2021, emis de PRIMARIA VALEA MARE PRAVAT;act administrativ nr 3490 din 13.07.2021, emis de PRIMARIA VALEA MARE PRAVAT);	
B1	A1
Intabulare, drept de PROPRIETATE, dobandit prin Reconstituire, cota actuala 1/1, cota initiala 1/1	
1) HERISANU ANGELA	
2) STAIKU MARIA	
3) RADESCU AURELIA	
4) TAMASI GHEORGHE	

**C. Partea III. SARCINI .**

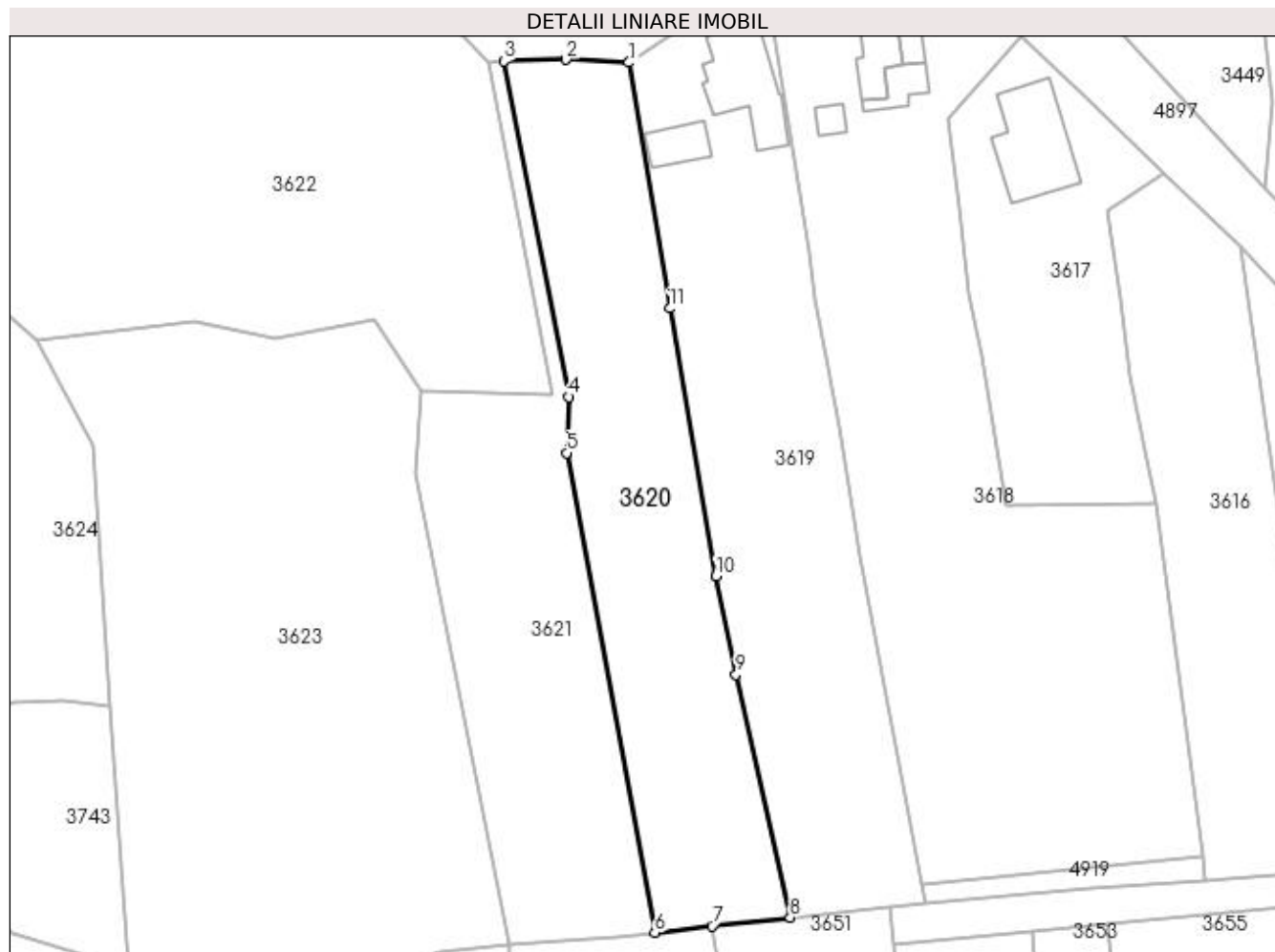
Inscrieri privind dezmembramintele dreptului de proprietate, drepturi reale de garanție și sarcini	Referințe
NU SUNT	

## Anexa Nr. 1 La Partea I

## Teren

Nr cadastral	Suprafața (mp)*	Observații / Referințe
82410	Din acte: 2.242 Masurata: 2.268	

\* Suprafața este determinată în planul de proiecție Stereo 70.



## Date referitoare la teren

Crt	Categorie folosință	Intra vilan	Suprafața (mp)	Tarla	Parcelă	Nr. topo	Observații / Referințe
1	faneata	DA	2.268	3	60-62	-	

## Lungime Segmente

1) Valorile lungimilor segmentelor sunt obținute din proiecție în plan.

Punct început	X / Y	Punct sfârșit	X / Y	Lungime segment (** (m)
1	509.105,07 419.314,22	2	509.095,986 419.314,642	9.094
2	509.095,986 419.314,642	3	509.087,038 419.314,412	8.951
3	509.087,038 419.314,412	4	509.096,437 419.265,996	49.32
4	509.096,437 419.265,996	5	509.096,064 419.257,926	8.079
5	509.096,064 419.257,926	6	509.108,822 419.188,775	70.318

Punct început	X / Y	Punct sfârșit	X / Y	Lungime segment (** (m)
6	509.108,822 419.188,775	7	509.117,066 419.189,698	8.296
7	509.117,066 419.189,698	8	509.128,344 419.190,961	11.349
8	509.128,344 419.190,961	9	509.120,511 419.225,977	35.881
9	509.120,511 419.225,977	10	509.117,65 419.240,197	14.505
10	509.117,65 419.240,197	11	509.110,987 419.278,773	39.147
11	509.110,987 419.278,773	1	509.105,07 419.314,22	35.937

\*\* Lungimile segmentelor sunt determinate în planul de proiecție Stereo 70 și sunt rotunjite la 1 milimetru.

\*\*\* Distanța dintre puncte este formată din segmente cumulate ce sunt mai mici decât valoarea 1 milimetru.



**DATE DESPRE IMOBILUL NR. 3621**

Oficiul de Cadastru și Publicitate Imobiliară ARGES  
Biroul de Cadastru și Publicitate Imobiliară Campulung

**A. Partea I. Descrierea imobilului**

TEREN Necunoscut

Adresa: Loc. Fântânea, Jud. Arges

Nr. Crt	Nr cadastral Nr. topografic	Suprafața* (mp)	Observații / Referințe
A1		1.823	Sector cadastral:41 Teren neimprejmuit;

**B. Partea II. Proprietari și acte**

Inscrieri privitoare la dreptul de proprietate și alte drepturi reale		Referințe
/		
Act Normativ nr. 7, din 13/03/1996 emis de PARLAMENT (art. 13 alin. 15);		
B1	Inscrierea provizorie, drept de PROPRIETATE, dobandit prin Lege, cota actuala 1/1, cota initiala 1/1 1) COMUNA VALEA MARE PRAVAT, CIF:5010196	A1

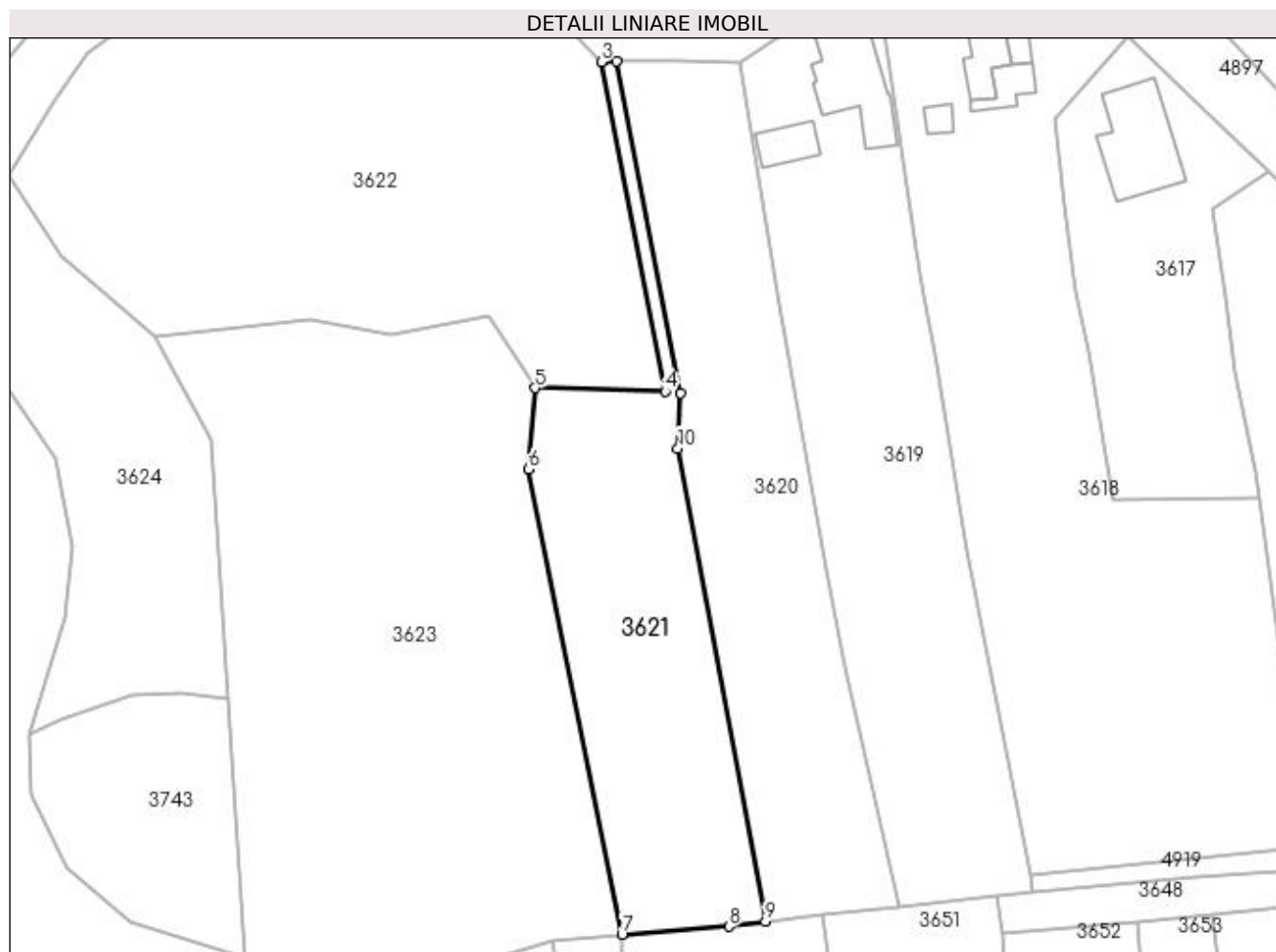
**C. Partea III. SARCINI .**

Inscrieri privind dezmembramintele dreptului de proprietate, drepturi reale de garanție și sarcini	Referințe
NU SUNT	

**Anexa Nr. 1 La Partea I****Teren**

Nr cadastral	Suprafața (mp)*	Observații / Referințe
	1.823	

\* Suprafața este determinată în planul de proiecție Stereo 70.

**Date referitoare la teren**

Crt	Categorie folosință	Intravilan	Suprafața (mp)	Tarla	Parcelă	Nr. topo	Observații / Referințe
1	drum	DA	107	3	62,63,66	-	
2	faneata	DA	437	3	66-68	-	
3	faneata	NU	1.279	3	68	-	

**Lungime Segmente**

1) Valorile lungimilor segmentelor sunt obținute din proiecție în plan.

Punct început	X / Y	Punct sfârșit	X / Y	Lungime segment (** (m)
1	509.096,437 419.265,996	2	509.087,038 419.314,412	49.32
2	509.087,038 419.314,412	3	509.084,845 419.314,314	2.195
3	509.084,845 419.314,314	4	509.094,156 419.266,209	48.998
4	509.094,156 419.266,209	5	509.075,138 419.266,728	19.025

Punct început	X / Y	Punct sfârșit	X / Y	Lungime segment (** (m)
5	509.075,138 419.266,728	6	509.074,267 419.254,888	11.872
6	509.074,267 419.254,888	7	509.087,871 419.186,913	69.323
7	509.087,871 419.186,913	8	509.103,506 419.188,048	15.676
8	509.103,506 419.188,048	9	509.108,822 419.188,775	5.365
9	509.108,822 419.188,775	10	509.096,064 419.257,926	70.318
10	509.096,064 419.257,926	1	509.096,437 419.265,996	8.079

\*\* Lungimile segmentelor sunt determinate în planul de proiecție Stereo 70 și sunt rotunjite la 1 milimetru.

\*\*\* Distanța dintre puncte este formată din segmente cumulate ce sunt mai mici decât valoarea 1 milimetru.





**DATE DESPRE IMOBILUL NR. 3622**

Oficiul de Cadastru și Publicitate Imobiliară ARGES  
Biroul de Cadastru și Publicitate Imobiliară Campulung

**A. Partea I. Descrierea imobilului**

TEREN Intravilan

Nr. CF vechi:828  
Nr. cadastral vechi:1034.

Adresa: Loc. Bilcesti, Jud. Arges, pct ACASĂ

Nr. Crt	Nr cadastral Nr. topografic	Suprafața* (mp)	Observații / Referințe
A1	81179	4.440	Sector cadastral:41 Teren neimprejmuit;

**Construcții**

Crt	Nr cadastral Nr. topografic	Adresa	Observații / Referințe
A1.1	81179-C1	Loc. Bilcesti, Jud. Arges, pct ACASĂ	Nr. niveluri:1; S. construita la sol:47 mp; S. construita desfasurata:47 mp;
A1.2	81179-C2	Loc. Bilcesti, Jud. Arges, pct ACASĂ	Nr. niveluri:1; S. construita la sol:58 mp; S. construita desfasurata:58 mp; GRAJD
A1.3	81179-C3	Loc. Bilcesti, Jud. Arges, pct ACASĂ	Nr. niveluri:1; S. construita la sol:15 mp; S. construita desfasurata:15 mp; MAGAZIE

**B. Partea II. Proprietari și acte**

Inscrieri privitoare la dreptul de proprietate și alte drepturi reale		Referințe
<b>11397 / 19/08/2015</b>		
Act Notarial nr. CERTIFICAT DE MOSTENITOR 62, din 18/08/2015 emis de Leonte Alexandru;		
B3	Intabulare, drept de PROPRIETATE, dobandit prin Succesiune, cota actuala 3/16, cota initiala 3/16 1) FLORESCU ALEXANDRU ION	A1, A1.1, A1.2, A1.3
<b>15679 / 21/07/2021</b>		
Act Notarial nr. 64, din 20/07/2021 emis de Leonte Alexandru;		
B6	Intabulare, drept de PROPRIETATE- bun propriu, dobandit prin Succesiune, cota actuala 5/16, cota initiala 5/16 1) FLORESCU ALEXANDRU-ION	A1, A1.1, A1.2, A1.3
Act Notarial nr. 1847, din 20/07/2021 emis de Leonte Alexandru;		
B7	Intabulare, drept de PROPRIETATE- bun propriu, dobandit prin lesire Din Indiviziune, cota actuala 1/2, cota initiala 1/2 1) FLORESCU ALEXANDRU-ION	A1, A1.1, A1.2, A1.3

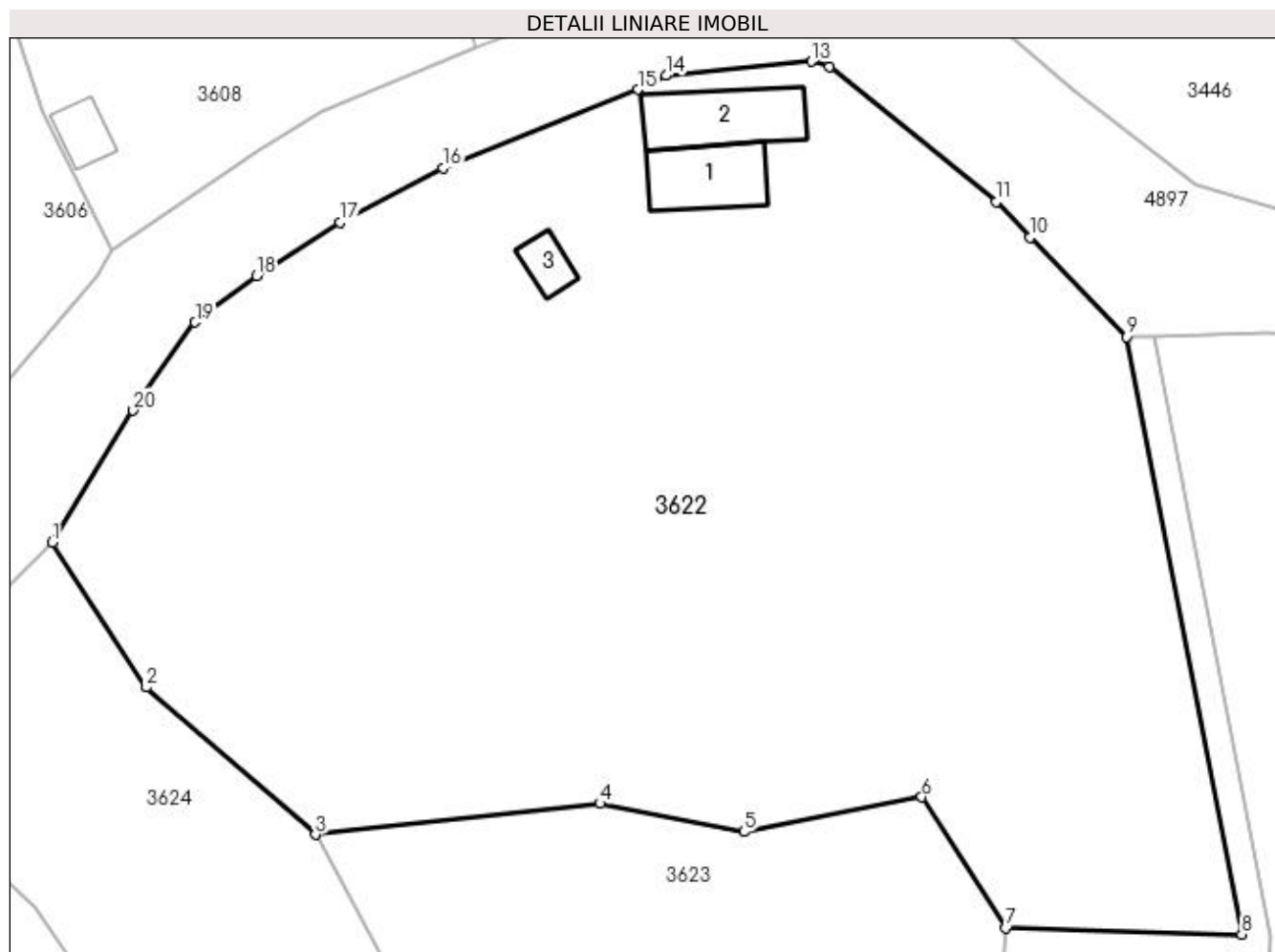
**C. Partea III. SARCINI .**

Inscrieri privind dezmembramintele dreptului de proprietate, drepturi reale de garanție și sarcini	Referințe
NU SUNT	

**Anexa Nr. 1 La Partea I****Teren**

Nr cadastral	Suprafața (mp)*	Observații / Referințe
81179	4.440	

\* Suprafața este determinată în planul de proiecție Stereo 70.

**Date referitoare la teren**

Crt	Categorie folosință	Intra vilan	Suprafața (mp)	Tarla	Parcelă	Nr. topo	Observații / Referințe
1	curți constructii	DA	487	3	64,65	-	
2	faneata	DA	3.953	3	63,66	-	

**Date referitoare la construcții**

Crt	Număr	Destinație construcție	Supraf. (mp)	Situație juridică	Observații / Referințe
A1.1	81179-C1	construcții de locuințe	47	Cu acte	Nr. niveluri:1; S. construita la sol:47 mp; S. construita desfasurata:47 mp;
A1.2	81179-C2	construcții anexa	58	Cu acte	Nr. niveluri:1; S. construita la sol:58 mp; S. construita desfasurata:58 mp; GRAJD
A1.3	81179-C3	construcții anexa	15	Cu acte	Nr. niveluri:1; S. construita la sol:15 mp; S. construita desfasurata:15 mp; MAGAZIE

**Lungime Segmente**

1) Valorile lungimilor segmentelor sunt obținute din proiecție în plan.

Punct început	X / Y	Punct sfârșit	X / Y	Lungime segment (** (m)
1	508.998,334 419.297,759	2	509.005,878 419.286,113	13.876

Punct început	X / Y	Punct sfârșit	X / Y	Lungime segment (** (m)
2	509.005,878 419.286,113	3	509.019,525 419.274,229	18.096
3	509.019,525 419.274,229	4	509.042,44 419.276,744	23.053
4	509.042,44 419.276,744	5	509.054,058 419.274,458	11.841
5	509.054,058 419.274,458	6	509.068,371 419.277,275	14.588
6	509.068,371 419.277,275	7	509.075,138 419.266,728	12.531
7	509.075,138 419.266,728	8	509.094,156 419.266,209	19.025
8	509.094,156 419.266,209	9	509.084,845 419.314,314	48.998
9	509.084,845 419.314,314	10	509.077,08 419.322,34	11.167
10	509.077,08 419.322,34	11	509.074,368 419.325,188	3.933
11	509.074,368 419.325,188	12	509.060,916 419.336,03	17.277
12	509.060,916 419.336,03	13	509.059,473 419.336,492	1.515
13	509.059,473 419.336,492	14	509.047,757 419.335,367	11.77
14	509.047,757 419.335,367	15	509.045,507 419.334,237	2.518
15	509.045,507 419.334,237	16	509.029,788 419.327,932	16.936
16	509.029,788 419.327,932	17	509.021,526 419.323,535	9.359
17	509.021,526 419.323,535	18	509.014,796 419.319,235	7.986
18	509.014,796 419.319,235	19	509.009,836 419.315,499	6.21
19	509.009,836 419.315,499	20	509.004,844 419.308,399	8.679
20	509.004,844 419.308,399	1	508.998,334 419.297,759	12.474

\*\* Lungimile segmentelor sunt determinate în planul de proiecție Stereo 70 și sunt rotunjite la 1 milimetru.

\*\*\* Distanța dintre puncte este formată din segmente cumulate ce sunt mai mici decât valoarea 1 milimetru.



**DATE DESPRE IMOBILUL NR. 3623**

Oficiul de Cadastru și Publicitate Imobiliară ARGES  
Biroul de Cadastru și Publicitate Imobiliară Campulung

**A. Partea I. Descrierea imobilului**

TEREN Intravilan

Adresa: Loc. Fântânea, Jud. Arges

Nr. Crt	Nr cadastral Nr. topografic	Suprafața* (mp)	Observații / Referințe
A1		4.757	Sector cadastral:41 Teren neimprejmuit;

**B. Partea II. Proprietari și acte**

Inscrieri privitoare la dreptul de proprietate și alte drepturi reale		Referințe
/		
Act Normativ nr. 7, din 13/03/1996 emis de PARLAMENT (art. 13 alin. 15);		
B1	Inscrierea provizorie, drept de PROPRIETATE, dobandit prin Lege, cota actuala 1/1, cota initiala 1/1 1) COMUNA VALEA MARE PRAVAT, CIF:5010196	A1

**C. Partea III. SARCINI .**

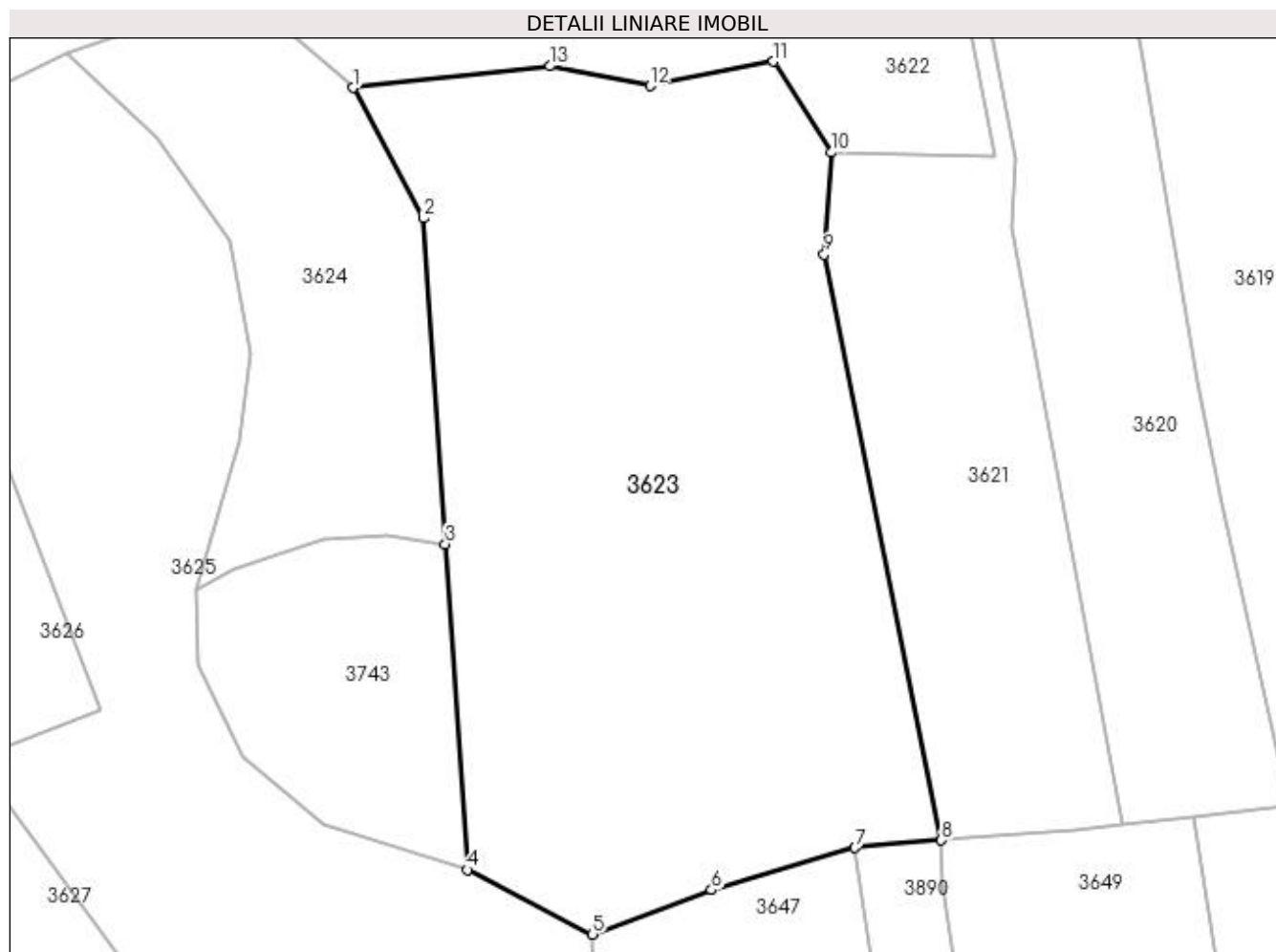
Inscrieri privind dezmembramintele dreptului de proprietate, drepturi reale de garanție și sarcini	Referințe
NU SUNT	

## Anexa Nr. 1 La Partea I

## Teren

Nr cadastral	Suprafața (mp)*	Observații / Referințe
	4.757	

\* Suprafața este determinată în planul de proiecție Stereo 70.



## Date referitoare la teren

Crt	Categorie folosință	Intra vilan	Suprafața (mp)	Tarla	Parcelă	Nr. topo	Observații / Referințe
1	faneata	DA	4.757	3	69,70	-	

## Lungime Segmente

1) Valorile lungimilor segmentelor sunt obținute din proiecție în plan.

Punct început	X / Y	Punct sfârșit	X / Y	Lungime segment (** (m)
1	509.019,525 419.274,229	2	509.027,721 419.259,094	17.212
2	509.027,721 419.259,094	3	509.030,28 419.221,288	37.893
3	509.030,28 419.221,288	4	509.032,84 419.183,481	37.894
4	509.032,84 419.183,481	5	509.047,374 419.175,99	16.351
5	509.047,374 419.175,99	6	509.061,16 419.181,158	14.723

Punct început	X / Y	Punct sfârșit	X / Y	Lungime segment (** (m)
6	509.061,16 419.181,158	7	509.077,839 419.186,028	17.375
7	509.077,839 419.186,028	8	509.087,871 419.186,913	10.071
8	509.087,871 419.186,913	9	509.074,267 419.254,888	69.323
9	509.074,267 419.254,888	10	509.075,138 419.266,728	11.872
10	509.075,138 419.266,728	11	509.068,371 419.277,275	12.531
11	509.068,371 419.277,275	12	509.054,058 419.274,458	14.588
12	509.054,058 419.274,458	13	509.042,44 419.276,744	11.841
13	509.042,44 419.276,744	1	509.019,525 419.274,229	23.053

\*\* Lungimile segmentelor sunt determinate în planul de proiecție Stereo 70 și sunt rotunjite la 1 milimetru.

\*\*\* Distanța dintre puncte este formată din segmente cumulate ce sunt mai mici decât valoarea 1 milimetru.





**DATE DESPRE IMOBILUL NR. 3624**

Oficiul de Cadastru și Publicitate Imobiliară ARGES  
Biroul de Cadastru și Publicitate Imobiliară Campulung

**A. Partea I. Descrierea imobilului**

TEREN Intravilan

Adresa: Loc. Fântâna, Jud. Arges

Nr. Crt	Nr cadastral Nr. topografic	Suprafața* (mp)	Observații / Referințe
A1		1.640	Sector cadastral:41 Teren neimprejmuit;

**B. Partea II. Proprietari și acte**

Inscrieri privitoare la dreptul de proprietate și alte drepturi reale	Referințe
/	
Act Administrativ nr. 19085, din 07/09/1993 emis de CJPSDPAT ARGES (Certificat de deces nr.33/22.07.1992 eliberat de Primăria Comunei Valea Mare Pravăț);	
B1	A1
Intabulare, drept de PROPRIETATE, dobândit prin Reconstituire, cota actuala 1/1, cota initiala 1/1 1) <b>DAMIAN IOSIF</b> , lipsă CNP DEFUNCT:Da	

**C. Partea III. SARCINI .**

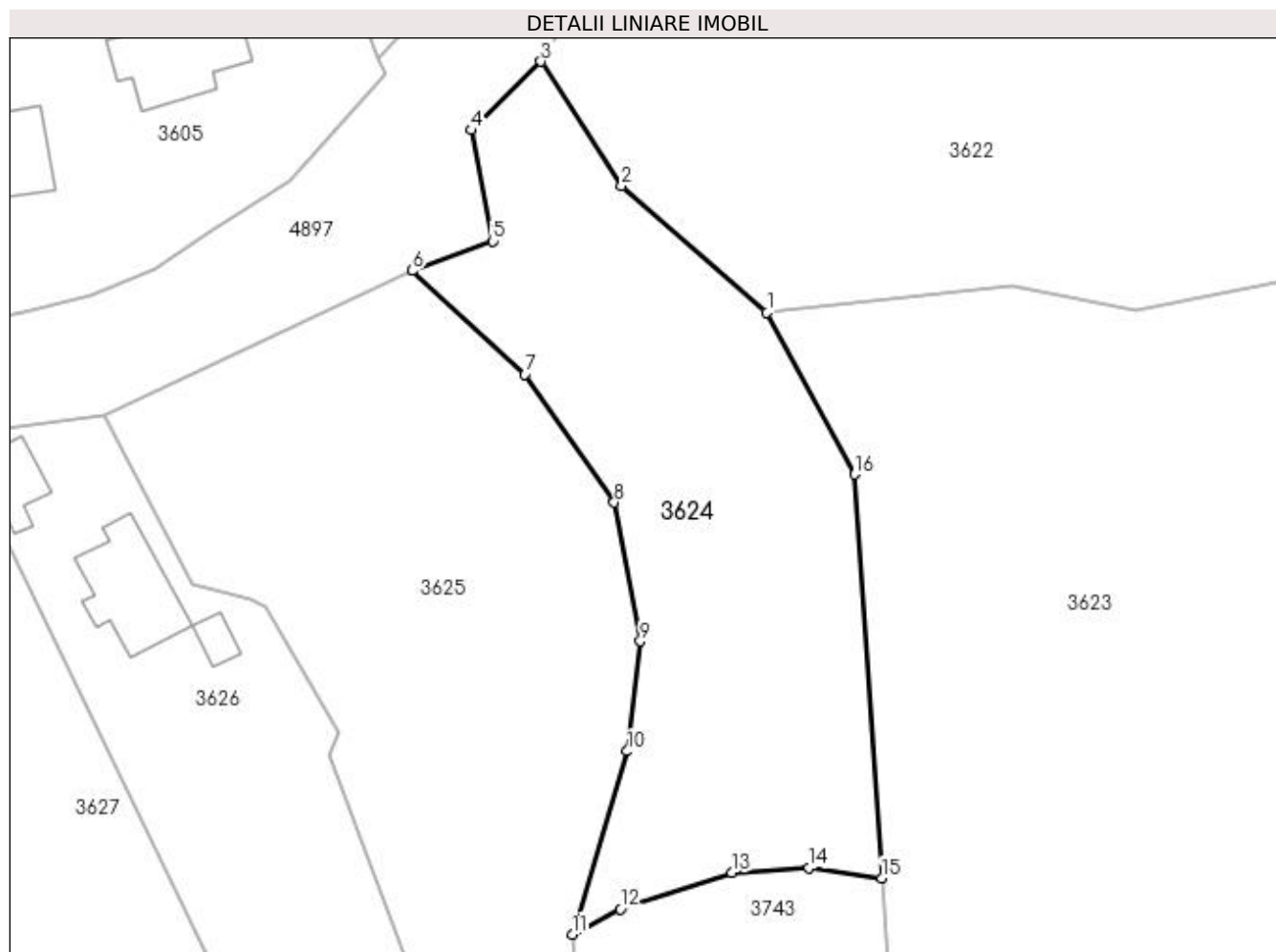
Inscrieri privind dezmembramentele dreptului de proprietate, drepturi reale de garanție și sarcini	Referințe
NU SUNT	

## Anexa Nr. 1 La Partea I

## Teren

Nr cadastral	Suprafața (mp)*	Observații / Referințe
	1.640	

\* Suprafața este determinată în planul de proiecție Stereo 70.



## Date referitoare la teren

Crt	Categorie folosință	Intra vilan	Suprafața (mp)	Tarla	Parcelă	Nr. topo	Observații / Referințe
1	faneata	DA	1.640	3	73,74	-	

## Lungime Segmente

1) Valorile lungimilor segmentelor sunt obținute din proiecție în plan.

Punct început	X / Y	Punct sfârșit	X / Y	Lungime segment (** (m)
1	509.019,525 419.274,229	2	509.005,878 419.286,113	18.096
2	509.005,878 419.286,113	3	508.998,334 419.297,759	13.876
3	508.998,334 419.297,759	4	508.991,786 419.291,332	9.175
4	508.991,786 419.291,332	5	508.993,838 419.280,938	10.595
5	508.993,838 419.280,938	6	508.986,282 419.278,161	8.05

Punct început	X / Y	Punct sfârșit	X / Y	Lungime segment (** (m)
6	508.986,282 419.278,161	7	508.996,854 419.268,458	14.35
7	508.996,854 419.268,458	8	509.005,189 419.256,449	14.618
8	509.005,189 419.256,449	9	509.007,64 419.243,46	13.218
9	509.007,64 419.243,46	10	509.006,414 419.233,166	10.367
10	509.006,414 419.233,166	11	509.001,267 419.216,011	17.91
11	509.001,267 419.216,011	12	509.005,784 419.218,385	5.103
12	509.005,784 419.218,385	13	509.016,193 419.221,809	10.958
13	509.016,193 419.221,809	14	509.023,463 419.222,254	7.284
14	509.023,463 419.222,254	15	509.030,28 419.221,288	6.885
15	509.030,28 419.221,288	16	509.027,721 419.259,094	37.893
16	509.027,721 419.259,094	1	509.019,525 419.274,229	17.212

\*\* Lungimile segmentelor sunt determinate în planul de proiecție Stereo 70 și sunt rotunjite la 1 milimetru.

\*\*\* Distanța dintre puncte este formată din segmente cumulate ce sunt mai mici decât valoarea 1 milimetru.



**DATE DESPRE IMOBILUL NR. 3625**

Oficiul de Cadastru și Publicitate Imobiliară ARGES  
Biroul de Cadastru și Publicitate Imobiliară Campulung

**A. Partea I. Descrierea imobilului**

TEREN Intravilan

Adresa: Loc. Fântâna, Jud. Arges

Nr. Crt	Nr cadastral Nr. topografic	Suprafața* (mp)	Observații / Referințe
A1		4.793	Sector cadastral:41 Teren neimprejmuit;

**B. Partea II. Proprietari și acte**

Inscrieri privitoare la dreptul de proprietate și alte drepturi reale	Referințe
/	
Act Normativ nr. 7, din 13/03/1996 emis de PARLAMENT (art. 13 alin. 15);	
B1	A1
Inscrierea provizorie, drept de PROPRIETATE, dobandit prin Lege, cota actuala 1/1, cota initiala 1/1 1) COMUNA VALEA MARE PRAVAT, CIF:5010196	

**C. Partea III. SARCINI .**

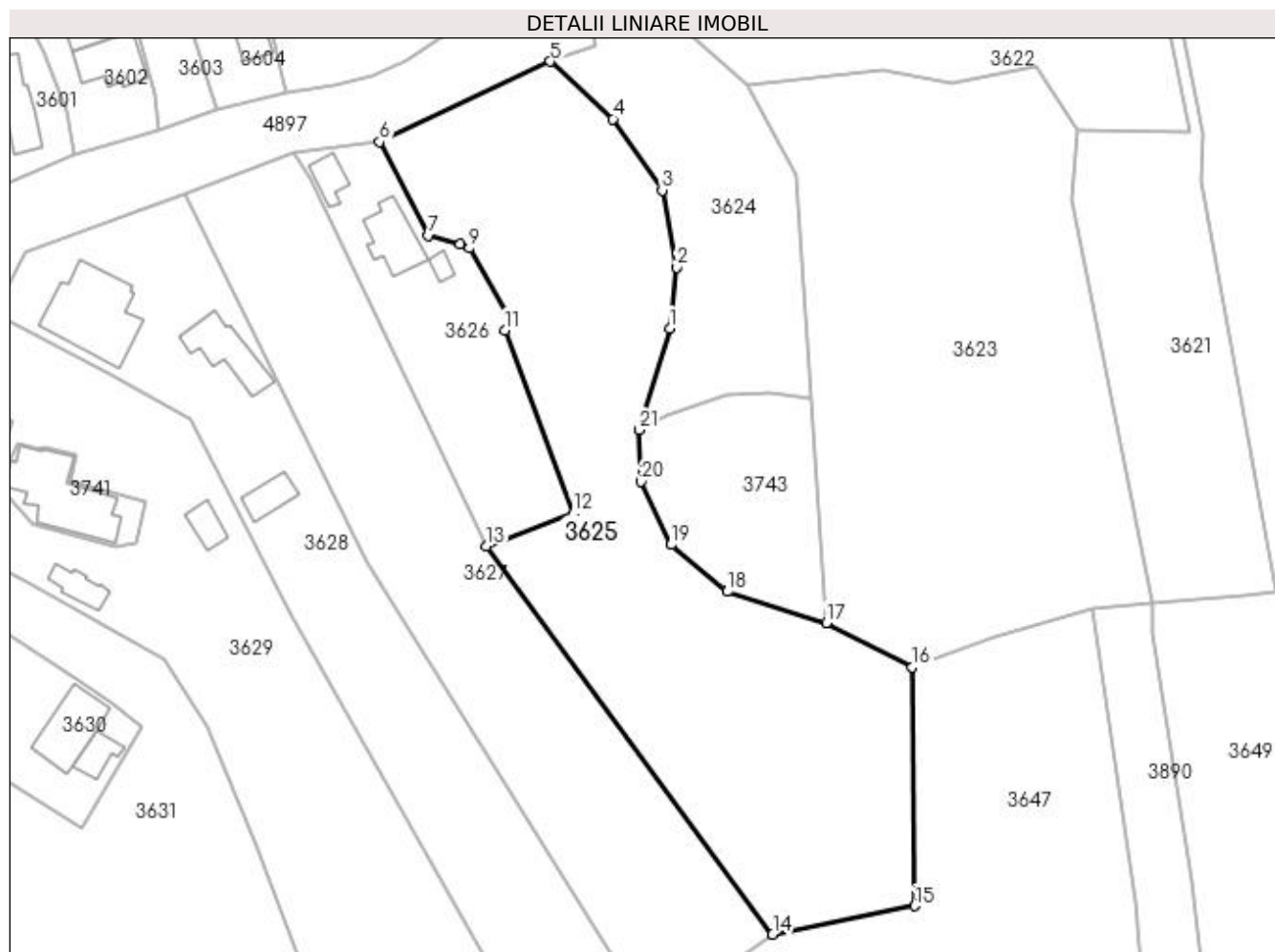
Inscrieri privind dezmembramintele dreptului de proprietate, drepturi reale de garanție și sarcini	Referințe
NU SUNT	

## Anexa Nr. 1 La Partea I

## Teren

Nr cadastral	Suprafața (mp)*	Observații / Referințe
	4.793	

\* Suprafața este determinată în planul de proiecție Stereo 70.



## Date referitoare la teren

Crt	Categorie folosință	Intra vilan	Suprafața (mp)	Tarla	Parcelă	Nr. topo	Observații / Referințe
1	faneata	DA	4.793	3	70,71,75-78	-	

## Lungime Segmente

1) Valorile lungimilor segmentelor sunt obținute din proiecție în plan.

Punct început	X / Y	Punct sfârșit	X / Y	Lungime segment (** (m)
1	509.006,414 419.233,166	2	509.007,64 419.243,46	10.367
3	509.005,189 419.256,449	4	508.996,854 419.268,458	14.618
5	508.986,282 419.278,161	6	508.957,464 419.264,604	31.848
7	508.965,634 419.248,851	8	508.971,095 419.247,426	5.644
9	508.972,581 419.246,684	10	508.979,404 419.234,95	13.574

Punct început	X / Y	Punct sfârșit	X / Y	Lungime segment (** (m)
2	509.007,64 419.243,46	3	509.005,189 419.256,449	13.218
4	508.996,854 419.268,458	5	508.986,282 419.278,161	14.35
6	508.957,464 419.264,604	7	508.965,634 419.248,851	17.746
8	508.971,095 419.247,426	9	508.972,581 419.246,684	1.661
10	508.979,404 419.234,95	11	508.978,585 419.232,822	2.28

Punct început	X / Y	Punct sfârșit	X / Y	Lungime segment (** (m)
11	508.978,585 419.232,822	12	508.990,133 419.201,987	32.926
13	508.975,562 419.196,463	14	509.023,782 419.130,949	81.346
15	509.047,769 419.135,744	16	509.047,374 419.175,99	40.248
17	509.032,84 419.183,481	18	509.016,169 419.188,781	17.493
19	509.006,686 419.196,679	20	509.001,628 419.207,315	11.777
21	509.001,267 419.216,011	1	509.006,414 419.233,166	17.91

Punct început	X / Y	Punct sfârșit	X / Y	Lungime segment (** (m)
12	508.990,133 419.201,987	13	508.975,562 419.196,463	15.583
14	509.023,782 419.130,949	15	509.047,769 419.135,744	24.462
16	509.047,374 419.175,99	17	509.032,84 419.183,481	16.351
18	509.016,169 419.188,781	19	509.006,686 419.196,679	12.341
20	509.001,628 419.207,315	21	509.001,267 419.216,011	8.703

\*\* Lungimile segmentelor sunt determinate în planul de proiecție Stereo 70 și sunt rotunjite la 1 milimetru.

\*\*\* Distanța dintre puncte este formată din segmente cumulate ce sunt mai mici decât valoarea 1 milimetru.





**DATE DESPRE IMOBILUL NR. 3626**

Oficiul de Cadastru și Publicitate Imobiliară ARGES  
Biroul de Cadastru și Publicitate Imobiliară Campulung

**A. Partea I. Descrierea imobilului**

TEREN Intravilan

Adresa: Loc. Fântânea, Nr. 17, Jud. Arges

Nr. Crt	Nr cadastral Nr. topografic	Suprafața* (mp)	Observații / Referințe
A1		1.198	Sector cadastral:41 Teren imprejmuit;

**Construcții**

Crt	Nr cadastral Nr. topografic	Adresa	Observații / Referințe
A1.1		Loc. Fântânea, Nr. 17, Jud. Arges	Nr. niveluri:1; S. construita la sol:77 mp; S. construita desfasurata:77 mp;
A1.2		Loc. Fântânea, Nr. 17, Jud. Arges	Nr. niveluri:1; S. construita la sol:32 mp; S. construita desfasurata:32 mp;
A1.3		Loc. Fântânea, Nr. 17, Jud. Arges	Nr. niveluri:1; S. construita la sol:13 mp; S. construita desfasurata:13 mp;

**B. Partea II. Proprietari și acte**

Inscrieri privitoare la dreptul de proprietate și alte drepturi reale		Referințe
/		
Act Normativ nr. 7, din 13/03/1996 emis de PARLAMENT (art. 13 alin. 15 );		
B1	Inscrierea provizorie, drept de PROPRIETATE, dobandit prin Lege, cota actuala 1/1, cota initiala 1/1 1) <b>COMUNA VALEA MARE PRAVĂȚ</b> , CIF:5010196	A1
Act Normativ nr. 7, din 13/03/1996 emis de PARLAMENT (art. 12 alin. 16 );		
B3	Intabulare, drept de PROPRIETATE, dobandit prin Construire, cota actuala 1/1, cota initiala 1/1 1) <b>MANOLE ION</b> , lipsă CNP	A1.1, A1.2, A1.3

**C. Partea III. SARCINI .**

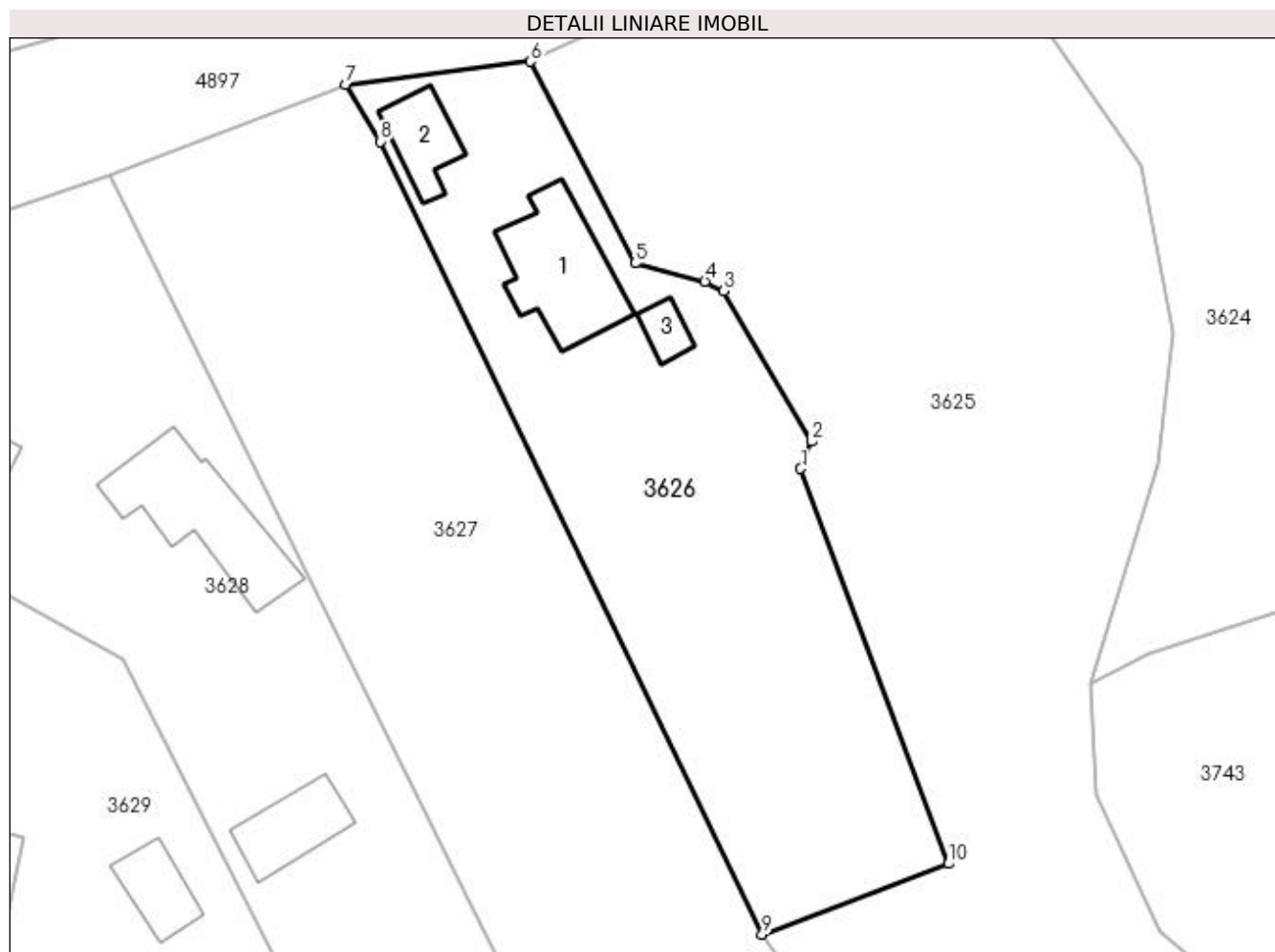
Inscrieri privind dezmembramintele dreptului de proprietate, drepturi reale de garanție și sarcini	Referințe
NU SUNT	

## Anexa Nr. 1 La Partea I

## Teren

Nr cadastral	Suprafața (mp)*	Observații / Referințe
	1.198	

\* Suprafața este determinată în planul de proiecție Stereo 70.



## Date referitoare la teren

Crt	Categorie folosință	Intra vilan	Suprafața (mp)	Tarla	Parcelă	Nr. topo	Observații / Referințe
1	curți constructii	DA	462	3	76,79	-	
2	faneata	DA	736	3	76,79	-	

## Date referitoare la construcții

Crt	Număr	Destinație construcție	Supraf. (mp)	Situație juridică	Observații / Referințe
A1.1		construcții de locuințe	77	Cu acte	Nr. niveluri:1; S. construita la sol:77 mp; S. construita desfasurata:77 mp;
A1.2		construcții anexa	32	Cu acte	Nr. niveluri:1; S. construita la sol:32 mp; S. construita desfasurata:32 mp;
A1.3		construcții anexa	13	Cu acte	Nr. niveluri:1; S. construita la sol:13 mp; S. construita desfasurata:13 mp;

## Lungime Segmente

1) Valorile lungimilor segmentelor sunt obținute din proiecție în plan.

Punct început	X / Y	Punct sfârșit	X / Y	Lungime segment (** (m)
1	508.978,585 419.232,822	2	508.979,404 419.234,95	2.28

Punct început	X / Y	Punct sfârșit	X / Y	Lungime segment (** (m)
2	508.979,404 419.234,95	3	508.972,581 419.246,684	13.574
3	508.972,581 419.246,684	4	508.971,095 419.247,426	1.661
4	508.971,095 419.247,426	5	508.965,634 419.248,851	5.644
5	508.965,634 419.248,851	6	508.957,464 419.264,604	17.746
6	508.957,464 419.264,604	7	508.943,022 419.262,811	14.553
7	508.943,022 419.262,811	8	508.945,719 419.258,363	5.202
8	508.945,719 419.258,363	9	508.975,562 419.196,463	68.718
9	508.975,562 419.196,463	10	508.990,133 419.201,987	15.583
10	508.990,133 419.201,987	1	508.978,585 419.232,822	32.926

\*\* Lungimile segmentelor sunt determinate în planul de proiecție Stereo 70 și sunt rotunjite la 1 milimetru.

\*\*\* Distanța dintre puncte este formată din segmente cumulate ce sunt mai mici decât valoarea 1 milimetru.



**DATE DESPRE IMOBILUL NR. 3627**

Oficiul de Cadastru și Publicitate Imobiliară ARGES  
Biroul de Cadastru și Publicitate Imobiliară Campulung

**A. Partea I. Descrierea imobilului**

TEREN Intravilan

Nr. CF vechi:272  
Nr. cadastral vechi:419

Adresa: Loc. Fântâna, Jud. Arges, punct Fintinea

Nr. Crt	Nr cadastral Nr. topografic	Suprafata* (mp)	Observații / Referințe
A1	82119	Din acte: 3.417 Masurata: 3.257	Sector cadastral:41 Teren imprejmuit;

**B. Partea II. Proprietari și acte**

Inscrieri privitoare la dreptul de proprietate și alte drepturi reale		Referințe
<b>1992 / 24/05/2004</b>		
Act Notarial nr. 2373, din 21/05/2004 emis de BNP Tuluca Filofteia;		
B1	Intabulare, drept de PROPRIETATE, dobandit prin Conventie, cota actuala 1/1, cota initiala 1/1 1) DAMIAN NICOLAE, casatorit cu 2) DAMIAN LUCIA, lipsă CNP	A1

**C. Partea III. SARCINI .**

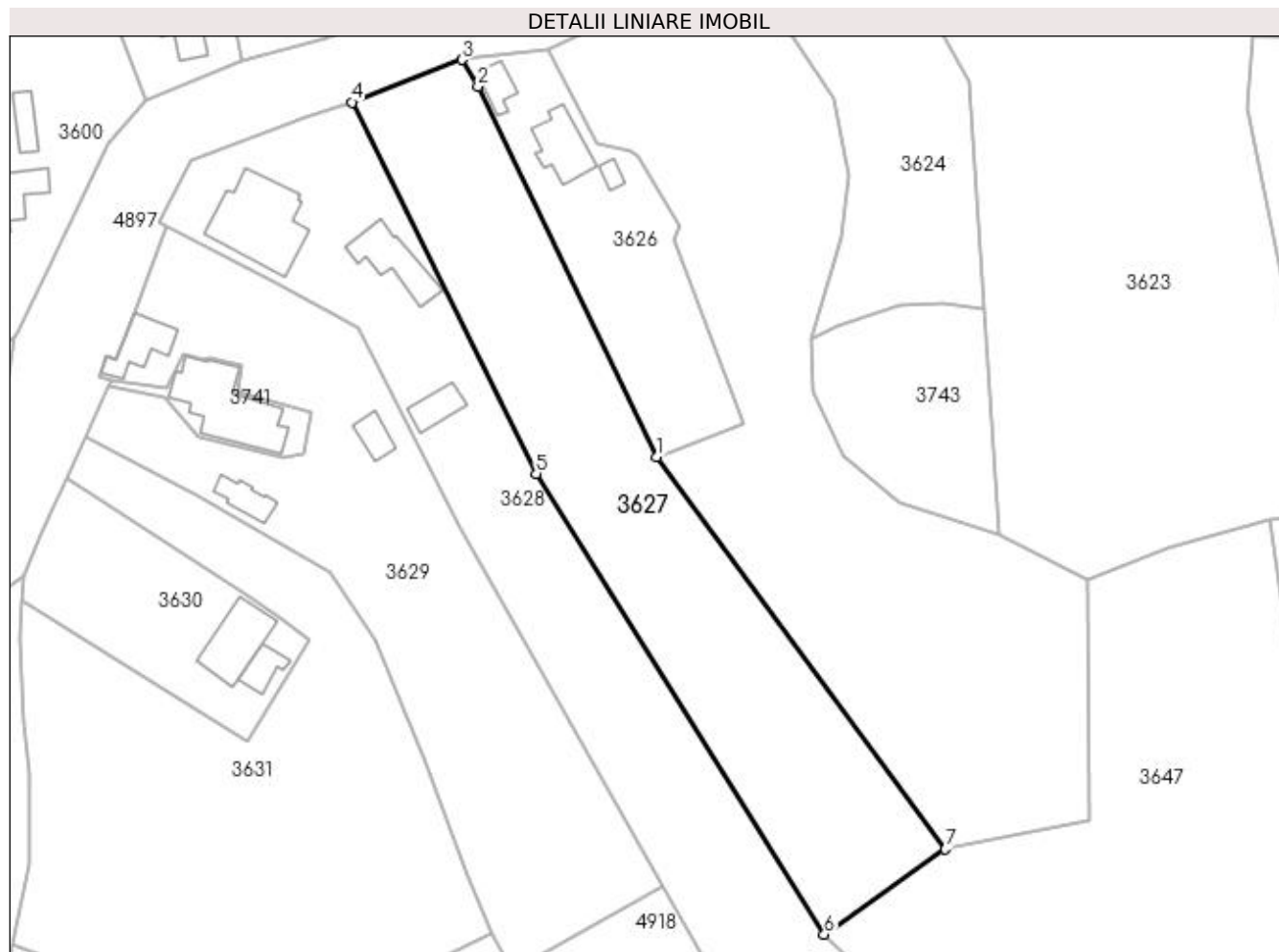
Inscrieri privind dezmembramintele dreptului de proprietate, drepturi reale de garanție și sarcini	Referințe
NU SUNT	

## Anexa Nr. 1 La Partea I

## Teren

Nr cadastral	Suprafața (mp)*	Observații / Referințe
82119	Din acte: 3.417 Masurata: 3.257	

\* Suprafața este determinată în planul de proiecție Stereo 70.



## Date referitoare la teren

Crt	Categorie folosință	Intra vilan	Suprafața (mp)	Tarla	Parcelă	Nr. topo	Observații / Referințe
1	faneata	DA	3.257	3	70,81	-	

## Lungime Segmente

1) Valorile lungimilor segmentelor sunt obținute din proiecție în plan.

Punct început	X / Y	Punct sfârșit	X / Y	Lungime segment (** (m)
1	508.975,562 419.196,463	2	508.945,719 419.258,363	68.718
2	508.945,719 419.258,363	3	508.943,022 419.262,811	5.202
3	508.943,022 419.262,811	4	508.924,631 419.255,693	19.72
4	508.924,631 419.255,693	5	508.955,432 419.193,679	69.242
5	508.955,432 419.193,679	6	509.003,535 419.116,738	90.74

Punct început	X / Y	Punct sfârșit	X / Y	Lungime segment (** (m)
6	509.003,535 419.116,738	7	509.023,782 419.130,949	24.736
7	509.023,782 419.130,949	1	508.975,562 419.196,463	81.346

\*\* Lungimile segmentelor sunt determinate în planul de proiecție Stereo 70 și sunt rotunjite la 1 milimetru.

\*\*\* Distanța dintre puncte este formată din segmente cumulate ce sunt mai mici decât valoarea 1 milimetru.





**DATE DESPRE IMOBILUL NR. 3628**

Oficiul de Cadastru și Publicitate Imobiliară ARGES  
Biroul de Cadastru și Publicitate Imobiliară Campulung

**A. Partea I. Descrierea imobilului**

TEREN Intravilan

Adresa: Loc. Fântânea, Nr. 16, Jud. Arges

Nr. Crt	Nr cadastral Nr. topografic	Suprafața* (mp)	Observații / Referințe
A1		4.472	Sector cadastral:41 Teren neimprijmit;

**Construcții**

Crt	Nr cadastral Nr. topografic	Adresa	Observații / Referințe
A1.1		Loc. Fântânea, Nr. 16, Jud. Arges	Nr. niveluri:2; S. construita la sol:180 mp; S. construita desfasurata:312 mp;
A1.2		Loc. Fântânea, Nr. 16, Jud. Arges	Nr. niveluri:1; S. construita la sol:87 mp; S. construita desfasurata:87 mp;
A1.3		Loc. Fântânea, Nr. 16, Jud. Arges	Nr. niveluri:1; S. construita la sol:41 mp; S. construita desfasurata:41 mp;

**B. Partea II. Proprietari și acte**

Inscrieri privitoare la dreptul de proprietate și alte drepturi reale		Referințe
/		
Act Administrativ nr. 16245, din 08/07/1993 emis de CJPSDPAT ARGEȘ (Certificat de deces nr.4/21.01.2011 eliberat de Primăria Comunei Valea Mare Pravăț);		
B1	Intabulare, drept de PROPRIETATE, dobandit prin Reconstituire, cota actuala 1/1, cota initiala 1/1 1) <b>DAMIAN GHEORGHE</b> DEFUNCT:Da	A1
Act Normativ nr. 7, din 13/03/1996 emis de PARLAMENT (art. 12 alin. 16 );		
B2	Intabulare, drept de PROPRIETATE, dobandit prin Construire, cota actuala 1/1, cota initiala 1/1 1) <b>DAMIAN GHEORGHE</b>	A1.1, A1.2, A1.3

**C. Partea III. SARCINI .**

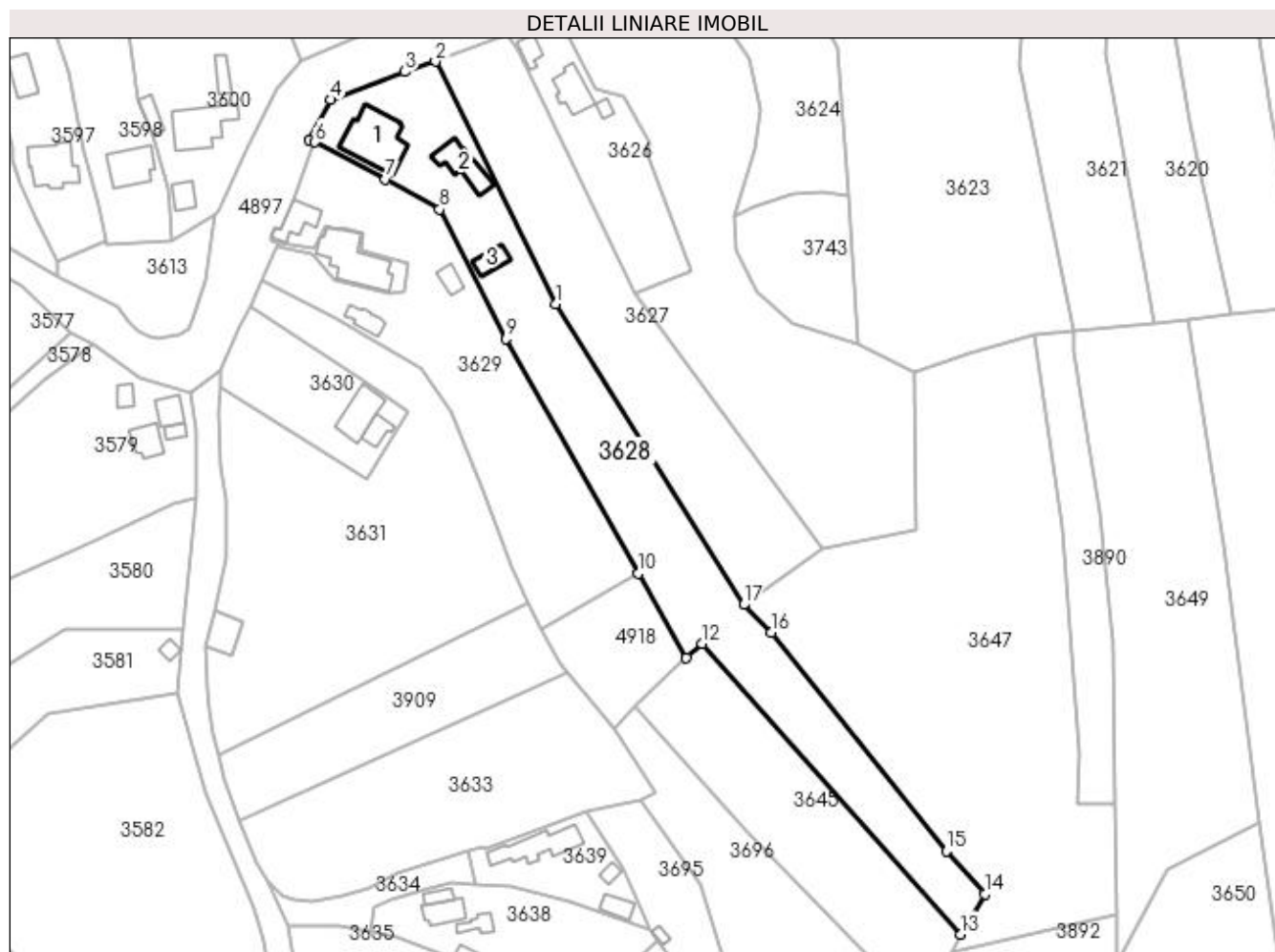
Inscrieri privind dezmembramintele dreptului de proprietate, drepturi reale de garanție și sarcini	Referințe
NU SUNT	

## Anexa Nr. 1 La Partea I

## Teren

Nr cadastral	Suprafața (mp)*	Observații / Referințe
	4.472	

\* Suprafața este determinată în planul de proiecție Stereo 70.



## Date referitoare la teren

Crt	Categorie folosință	Intravilan	Suprafața (mp)	Tarla	Parcelă	Nr. topo	Observații / Referințe
1	curți construcții	DA	1.564	3	82,83	-	
2	faneata	DA	2.908	3	70,82	-	

## Date referitoare la construcții

Crt	Număr	Destinație construcție	Supraf. (mp)	Situație juridică	Observații / Referințe
A1.1		construcții de locuințe	180	Cu acte	Nr. niveluri:2; S. construita la sol:180 mp; S. construita desfasurata:312 mp;
A1.2		construcții de locuințe	87	Cu acte	Nr. niveluri:1; S. construita la sol:87 mp; S. construita desfasurata:87 mp;
A1.3		construcții anexa	41	Cu acte	Nr. niveluri:1; S. construita la sol:41 mp; S. construita desfasurata:41 mp;

## Lungime Segmente

1) Valorile lungimilor segmentelor sunt obținute din proiecție în plan.

Punct început	X / Y	Punct sfârșit	X / Y	Lungime segment (** (m))
1	508.955,432 419.193,679	2	508.924,631 419.255,693	69.242

Punct început	X / Y	Punct sfârșit	X / Y	Lungime segment (** (m)
2	508.924,631 419.255,693	3	508.916,859 419.253,097	8.194
3	508.916,859 419.253,097	4	508.897,794 419.245,939	20.364
4	508.897,794 419.245,939	5	508.892,424 419.235,526	11.716
5	508.892,424 419.235,526	6	508.893,787 419.235,049	1.444
6	508.893,787 419.235,049	7	508.911,861 419.225,579	20.405
7	508.911,861 419.225,579	8	508.925,715 419.217,913	15.834
8	508.925,715 419.217,913	9	508.942,624 419.184,735	37.238
9	508.942,624 419.184,735	10	508.976,62 419.124,726	68.97
10	508.976,62 419.124,726	11	508.988,884 419.103,079	24.88
11	508.988,884 419.103,079	12	508.992,892 419.106,807	5.474
12	508.992,892 419.106,807	13	509.059,046 419.032,406	99.558
13	509.059,046 419.032,406	14	509.065,211 419.042,748	12.04
14	509.065,211 419.042,748	15	509.055,448 419.053,688	14.663
15	509.055,448 419.053,688	16	509.010,635 419.109,584	71.642
16	509.010,635 419.109,584	17	509.003,535 419.116,738	10.079
17	509.003,535 419.116,738	1	508.955,432 419.193,679	90.74

\*\* Lungimile segmentelor sunt determinate în planul de proiecție Stereo 70 și sunt rotunjite la 1 milimetru.

\*\*\* Distanța dintre puncte este formată din segmente cumulate ce sunt mai mici decât valoarea 1 milimetru.



**DATE DESPRE IMOBILUL NR. 3629**

Oficiul de Cadastru și Publicitate Imobiliară ARGES  
Biroul de Cadastru și Publicitate Imobiliară Campulung

**A. Partea I. Descrierea imobilului**

TEREN Intravilan

Adresa: Loc. Fântânea, Nr. 15, Jud. Arges

Nr. Crt	Nr cadastral Nr. topografic	Suprafața* (mp)	Observații / Referințe
A1		3.500	Sector cadastral:41 Teren neimprijmit;

**Construcții**

Crt	Nr cadastral Nr. topografic	Adresa	Observații / Referințe
A1.1		Loc. Fântânea, Nr. 15, Jud. Arges	Nr. niveluri:1; S. construita la sol:65 mp; S. construita desfasurata:65 mp;
A1.2		Loc. Fântânea, Nr. 15, Jud. Arges	Nr. niveluri:1; S. construita la sol:30 mp; S. construita desfasurata:30 mp;
A1.3		Loc. Fântânea, Nr. 15, Jud. Arges	Nr. niveluri:1; S. construita la sol:38 mp; S. construita desfasurata:38 mp;

**B. Partea II. Proprietari și acte**

Inscrieri privitoare la dreptul de proprietate și alte drepturi reale		Referințe
/		
Act Administrativ nr. 19085, din 07/09/1993 emis de CJPSDPAT ARGES (Certificat de deces nr.33/22.07.1992 eliberat de Primăria Comunei Valea Mare Pravăț);		
B1	Intabulare, drept de PROPRIETATE, dobandit prin Reconstituire, cota actuala 1/1, cota initiala 1/1 1) DAMIAN IOSIF, lipsă CNP DEFUNCT:Da	A1
Act Normativ nr. 7, din 13/03/1996 emis de PARLAMENT (art. 12 alin. 16 );		
B2	Intabulare, drept de PROPRIETATE, dobandit prin Construire, cota actuala 1/1, cota initiala 1/1 1) DAMIAN IOSIF, lipsă CNP DEFUNCT:Da	A1.1, A1.2, A1.3

**C. Partea III. SARCINI .**

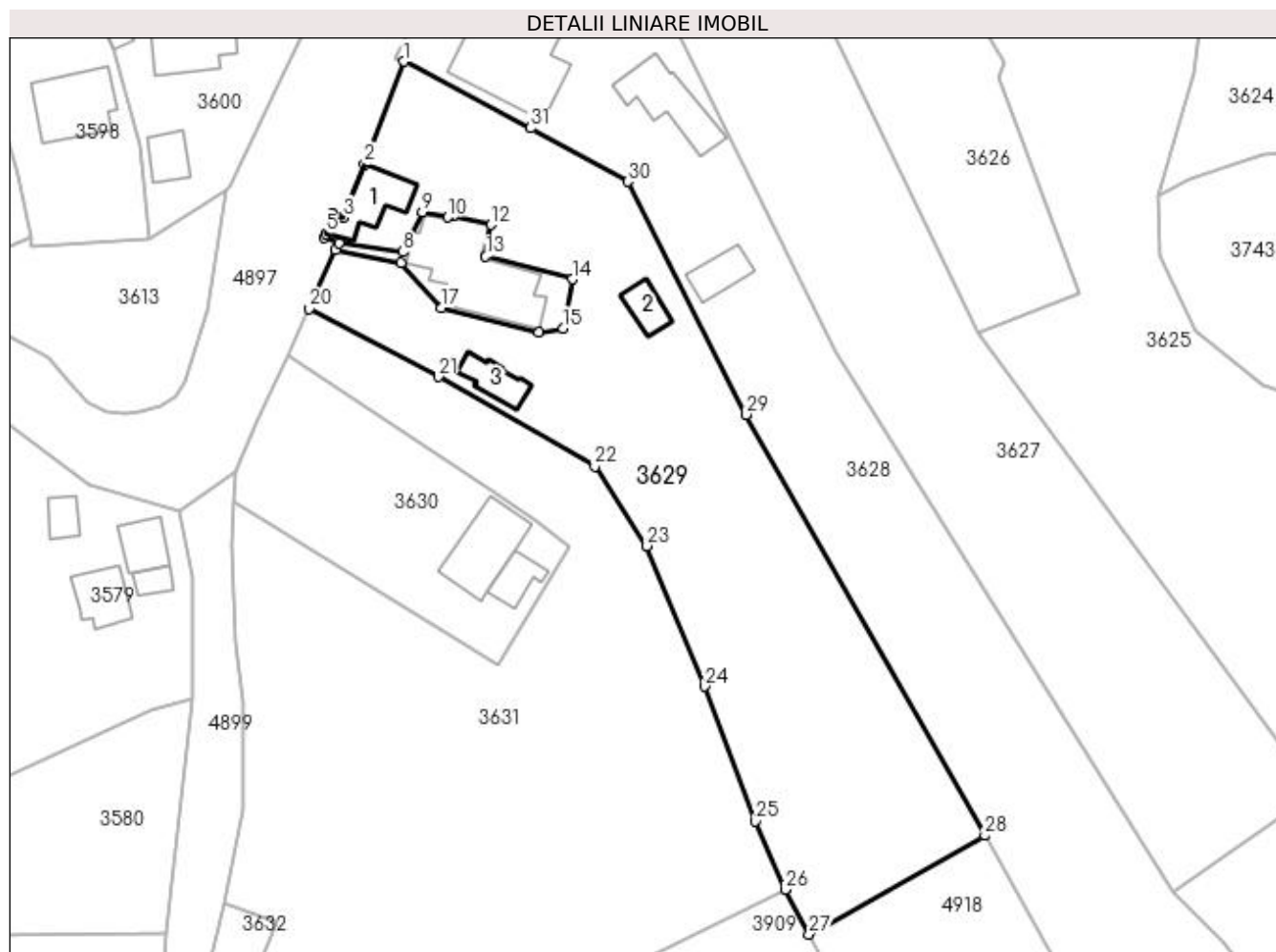
Inscrieri privind dezmembramintele dreptului de proprietate, drepturi reale de garanție și sarcini	Referințe
NU SUNT	

## Anexa Nr. 1 La Partea I

## Teren

Nr cadastral	Suprafața (mp)*	Observații / Referințe
	3.500	

\* Suprafața este determinată în planul de proiecție Stereo 70.



## Date referitoare la teren

Crt	Categorie folosință	Intra vilan	Suprafața (mp)	Tarla	Parcelă	Nr. topo	Observații / Referințe
1	curți construcții	DA	1.675	3	84,85,87	-	
2	arabil	DA	1.190	3	86	-	
3	faneata	DA	635	3	92	-	

## Date referitoare la construcții

Crt	Număr	Destinație construcție	Supraf. (mp)	Situație juridică	Observații / Referințe
A1.1		construcții anexa	65	Cu acte	Nr. niveluri:1; S. construita la sol:65 mp; S. construita desfasurata:65 mp;
A1.2		construcții anexa	30	Cu acte	Nr. niveluri:1; S. construita la sol:30 mp; S. construita desfasurata:30 mp;
A1.3		construcții anexa	38	Cu acte	Nr. niveluri:1; S. construita la sol:38 mp; S. construita desfasurata:38 mp;

## Lungime Segmente

1) Valorile lungimilor segmentelor sunt obținute din proiecție în plan.

Punct început	X / Y	Punct sfârșit	X / Y	Lungime segment (** (m))	Punct început	X / Y	Punct sfârșit	X / Y	Lungime segment (** (m))
1	508.893,787 419.235,049	2	508.888,183 419.220,441	15.646	2	508.888,183 419.220,441	3	508.885,073 419.212,82	8.231

Punct început	X / Y	Punct sfârșit	X / Y	Lungime segment (** (m))
3	508.885,073 419.212,82	4	508.883,56 419.213,411	1.624
5	508.882,603 419.210,544	6	508.882,386 419.209,894	0.685
7	508.884,541 419.209,217	8	508.893,583 419.207,931	9.133
9	508.896,414 419.213,584	10	508.899,991 419.212,848	3.652
11	508.900,787 419.213,073	12	508.906,197 419.211,796	5.559
13	508.905,454 419.207,269	14	508.917,83 419.204,026	12.794
15	508.916,454 419.197,047	16	508.913,043 419.196,416	3.469
17	508.899,105 419.199,968	18	508.893,369 419.206,307	8.549
19	508.884,061 419.208,164	20	508.880,287 419.199,847	9.133
21	508.898,698 419.190,094	22	508.921,007 419.177,309	25.713
23	508.928,452 419.165,996	24	508.936,708 419.145,989	21.644
25	508.943,836 419.126,766	26	508.948,131 419.117,001	10.668
27	508.951,569 419.110,634	28	508.976,62 419.124,726	28.743
29	508.942,624 419.184,735	30	508.925,715 419.217,913	37.238
31	508.911,861 419.225,579	1	508.893,787 419.235,049	20.405

Punct început	X / Y	Punct sfârșit	X / Y	Lungime segment (** (m))
4	508.883,56 419.213,411	5	508.882,603 419.210,544	3.023
6	508.882,386 419.209,894	7	508.884,541 419.209,217	2.259
8	508.893,583 419.207,931	9	508.896,414 419.213,584	6.322
10	508.899,991 419.212,848	11	508.900,787 419.213,073	0.827
12	508.906,197 419.211,796	13	508.905,454 419.207,269	4.588
14	508.917,83 419.204,026	15	508.916,454 419.197,047	7.113
16	508.913,043 419.196,416	17	508.899,105 419.199,968	14.383
18	508.893,369 419.206,307	19	508.884,061 419.208,164	9.491
20	508.880,287 419.199,847	21	508.898,698 419.190,094	20.835
22	508.921,007 419.177,309	23	508.928,452 419.165,996	13.543
24	508.936,708 419.145,989	25	508.943,836 419.126,766	20.502
26	508.948,131 419.117,001	27	508.951,569 419.110,634	7.236
28	508.976,62 419.124,726	29	508.942,624 419.184,735	68.97
30	508.925,715 419.217,913	31	508.911,861 419.225,579	15.834

\*\* Lungimile segmentelor sunt determinate în planul de proiecție Stereo 70 și sunt rotunjite la 1 milimetru.

\*\*\* Distanța dintre puncte este formată din segmente cumulate ce sunt mai mici decât valoarea 1 milimetru.





**DATE DESPRE IMOBILUL NR. 3630**

Oficiul de Cadastru și Publicitate Imobiliară ARGES  
Biroul de Cadastru și Publicitate Imobiliară Campulung

**A. Partea I. Descrierea imobilului**

TEREN Intravilan

Adresa: Loc. Fântâna, Nr. 14, Jud. Arges

Nr. Crt	Nr cadastral Nr. topografic	Suprafața* (mp)	Observații / Referințe
A1		Din acte: 1.000 Masurata: 987	Sector cadastral:41 Teren neimprejmuit;

**Construcții**

Crt	Nr cadastral Nr. topografic	Adresa	Observații / Referințe
A1.1		Loc. Fântâna, Nr. 14, Jud. Arges	Nr. niveluri:2; S. construita la sol:98 mp; S. construita desfasurata:108 mp; Locuință din bârne, acoperită cu șită
A1.2		Loc. Fântâna, Nr. 14, Jud. Arges	Nr. niveluri:1; S. construita la sol:34 mp; S. construita desfasurata:34 mp; Anexă din piatră, acoperit cu șită

**B. Partea II. Proprietari și acte**

Inscrieri privitoare la dreptul de proprietate și alte drepturi reale	Referințe	
/		
Act Notarial nr. 183, din 05/06/2003 emis de NP ȚULUCA FILOFTEIA (Titlu de proprietate nr.53592/29.09.1994 eliberat de CJPSDPAT ARGES);		
B1	Intabulare, drept de PROPRIETATE bun propriu , dobandit prin Succesiune, cota actuala 2/3, cota initiala 2/3 1) <b>BĂDESCU CĂTĂLIN</b>	A1
B2	Intabulare, drept de PROPRIETATE bun propriu , dobandit prin Succesiune, cota actuala 1/1, cota initiala 1/1 1) <b>BĂDESCU CĂTĂLIN</b>	A1.1, A1.2
Act Normativ nr. 7, din 13/03/1996 emis de PARLAMENT (art. 13 alin. 15);		
B3	Inscrierea provizorie, drept de PROPRIETATE, dobandit prin Lege, cota actuala 1/3, cota initiala 1/3 1) <b>COMUNA VALEA MARE PRAVAT</b> , CIF:5010196	A1

**C. Partea III. SARCINI .**

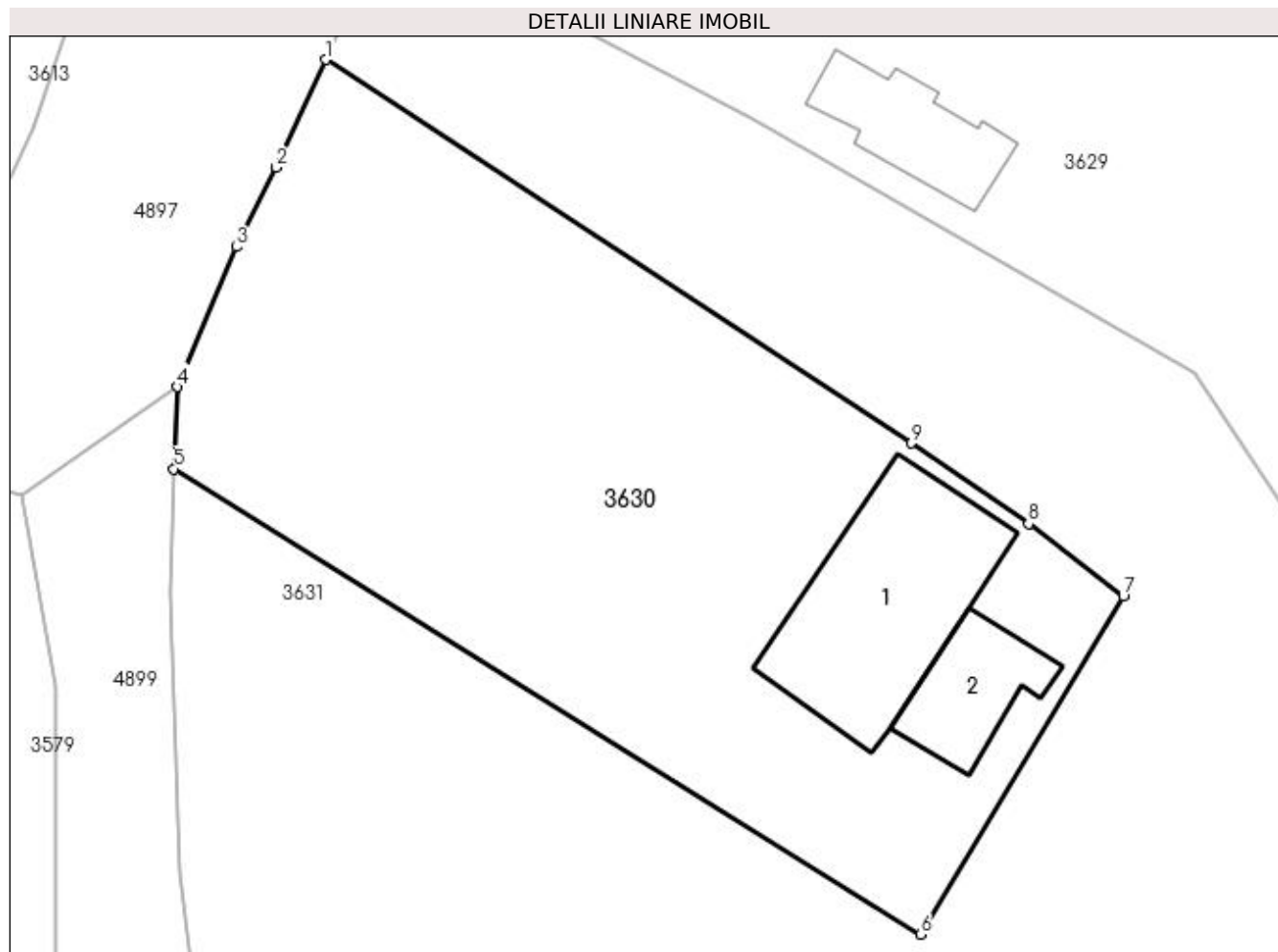
Inscrieri privind dezmembramintele dreptului de proprietate, drepturi reale de garanție și sarcini	Referințe
NU SUNT	

## Anexa Nr. 1 La Partea I

## Teren

Nr cadastral	Suprafața (mp)*	Observații / Referințe
	Din acte: 1.000 Masurata: 987	

\* Suprafața este determinată în planul de proiecție Stereo 70.



## Date referitoare la teren

Crt	Categorie folosință	Intravilan	Suprafața (mp)	Tarla	Parcelă	Nr. topo	Observații / Referințe
1	curți construcții	DA	987	3	87,88	-	

## Date referitoare la construcții

Crt	Număr	Destinație construcție	Supraf. (mp)	Situație juridică	Observații / Referințe
A1.1		construcții de locuințe	98	Cu acte	Nr. niveluri:2; S. construita la sol:98 mp; S. construita desfasurata:108 mp; Locuință din bârne, acoperită cu șită
A1.2		construcții anexa	34	Cu acte	Nr. niveluri:1; S. construita la sol:34 mp; S. construita desfasurata:34 mp; Anexă din piatră, acoperit cu șită

## Lungime Segmente

1) Valorile lungimilor segmentelor sunt obținute din proiecție în plan.

Punct început	X / Y	Punct sfârșit	X / Y	Lungime segment (** (m)
1	508.877,18 419.193,064	2	508.874,661 419.187,628	5.991
2	508.874,661 419.187,628	3	508.872,679 419.183,627	4.465

Punct început	X / Y	Punct sfârșit	X / Y	Lungime segment (** (m)
3	508.872,679 419.183,627	4	508.869,69 419.176,564	7.669
4	508.869,69 419.176,564	5	508.869,526 419.172,436	4.131
5	508.869,526 419.172,436	6	508.907,189 419.148,965	44.378
6	508.907,189 419.148,965	7	508.917,41 419.165,99	19.857
7	508.917,41 419.165,99	8	508.912,635 419.169,668	6.027
8	508.912,635 419.169,668	9	508.906,705 419.173,726	7.186
9	508.906,705 419.173,726	1	508.877,18 419.193,064	35.294

\*\* Lungimile segmentelor sunt determinate în planul de proiecție Stereo 70 și sunt rotunjite la 1 milimetru.

\*\*\* Distanța dintre puncte este formată din segmente cumulate ce sunt mai mici decât valoarea 1 milimetru.



**DATE DESPRE IMOBILUL NR. 3631**

Oficiul de Cadastru și Publicitate Imobiliară ARGES  
Biroul de Cadastru și Publicitate Imobiliară Campulung

**A. Partea I. Descrierea imobilului**

TEREN Intravilan

Adresa: Loc. Fântânea, Jud. Arges, Punct Acasa

Nr. Crt	Nr cadastral Nr. topografic	Suprafața* (mp)	Observații / Referințe
A1	80064	5.100	Sector cadastral:41 Teren neimprejmuit;

**B. Partea II. Proprietari și acte**

Inscrieri privitoare la dreptul de proprietate și alte drepturi reale		Referințe
<b>5871 / 03/07/2009</b>		
Act Administrativ nr. 53592, din 29/09/1994 emis de COMISIA JUDETEANA ARGES (act notarial nr. 7818/09-11-1995 emis de NOTARIATUL DE STAT LOCAL CAMPULUNG; act notarial nr. 183/05-06-2003 emis de BANP TULUCA FILOFTEIA SI IONESCU CORNELIA; act administrativ nr. 2830/26-06-2009 emis de PRIMARIA VALEA MARE PRAVAT; act administrativ nr. 2831/26-06-2009 emis de PRIMARIA VALEA MARE PRAVAT;);		
B1	Intabulare, drept de PROPRIETATE, dobandit prin Succesiune, cota actuala 1/1, cota initiala 1/1 1) BADESCU CATALIN	A1

**C. Partea III. SARCINI .**

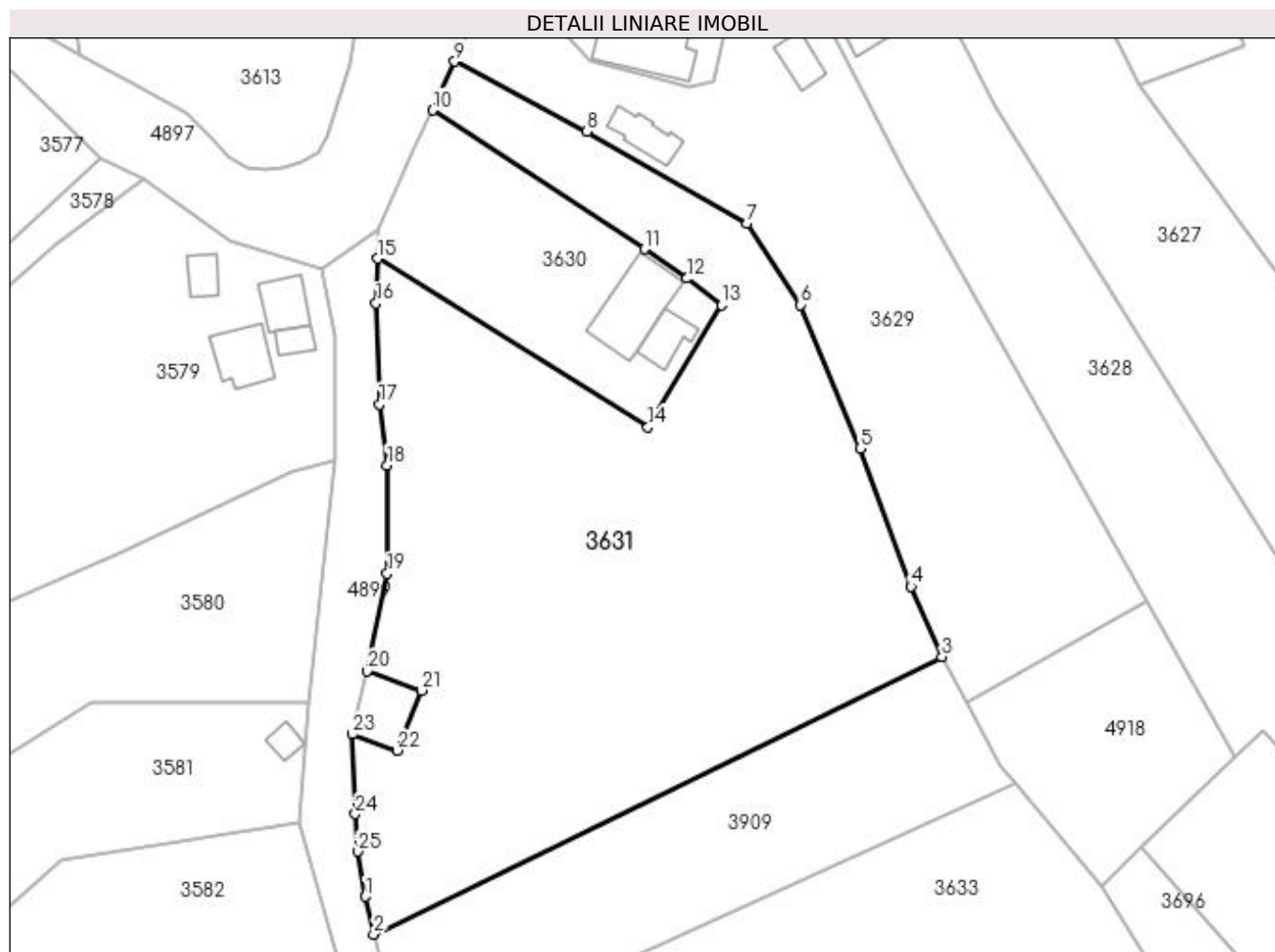
Inscrieri privind dezmembramintele dreptului de proprietate, drepturi reale de garanție și sarcini	Referințe
NU SUNT	

## Anexa Nr. 1 La Partea I

## Teren

Nr cadastral	Suprafața (mp)*	Observații / Referințe
80064	5.100	

\* Suprafața este determinată în planul de proiecție Stereo 70.



## Date referitoare la teren

Crt	Categorie folosință	Intravilan	Suprafața (mp)	Tarla	Parcelă	Nr. topo	Observații / Referințe
1	curți constructii	DA	560	3	87,88	-	
2	livada	DA	4.540	3	88-91	-	

## Lungime Segmente

1) Valorile lungimilor segmentelor sunt obținute din proiecție în plan.

Punct început	X / Y	Punct sfârșit	X / Y	Lungime segment (** (m)
1	508.867,822 419.083,634	2	508.869,014 419.078,367	5.4
3	508.948,131 419.117,001	4	508.943,836 419.126,766	10.668
5	508.936,708 419.145,989	6	508.928,452 419.165,996	21.644
7	508.921,007 419.177,309	8	508.898,698 419.190,094	25.713

Punct început	X / Y	Punct sfârșit	X / Y	Lungime segment (** (m)
2	508.869,014 419.078,367	3	508.948,131 419.117,001	88.046
4	508.943,836 419.126,766	5	508.936,708 419.145,989	20.502
6	508.928,452 419.165,996	7	508.921,007 419.177,309	13.543
8	508.898,698 419.190,094	9	508.880,287 419.199,847	20.835

Punct început	X / Y	Punct sfârșit	X / Y	Lungime segment (** (m)
9	508.880,287 419.199,847	10	508.877,18 419.193,064	7.461
11	508.906,705 419.173,726	12	508.912,635 419.169,668	7.186
13	508.917,41 419.165,99	14	508.907,189 419.148,965	19.857
15	508.869,526 419.172,436	16	508.869,308 419.166,193	6.247
17	508.869,82 419.152,151	18	508.870,887 419.143,64	8.578
19	508.870,875 419.128,575	20	508.868,058 419.115,014	13.85
21	508.875,621 419.112,33	22	508.872,293 419.103,962	9.005
23	508.866,013 419.106,206	24	508.866,443 419.095,125	11.089
25	508.866,74 419.089,905	1	508.867,822 419.083,634	6.364

Punct început	X / Y	Punct sfârșit	X / Y	Lungime segment (** (m)
10	508.877,18 419.193,064	11	508.906,705 419.173,726	35.294
12	508.912,635 419.169,668	13	508.917,41 419.165,99	6.027
14	508.907,189 419.148,965	15	508.869,526 419.172,436	44.378
16	508.869,308 419.166,193	17	508.869,82 419.152,151	14.051
18	508.870,887 419.143,64	19	508.870,875 419.128,575	15.065
20	508.868,058 419.115,014	21	508.875,621 419.112,33	8.025
22	508.872,293 419.103,962	23	508.866,013 419.106,206	6.669
24	508.866,443 419.095,125	25	508.866,74 419.089,905	5.228

\*\* Lungimile segmentelor sunt determinate în planul de proiecție Stereo 70 și sunt rotunjite la 1 milimetru.

\*\*\* Distanța dintre puncte este formată din segmente cumulate ce sunt mai mici decât valoarea 1 milimetru.





**DATE DESPRE IMOBILUL NR. 3632**

Oficiul de Cadastru și Publicitate Imobiliară ARGES  
Biroul de Cadastru și Publicitate Imobiliară Campulung

**A. Partea I. Descrierea imobilului**

TEREN Intravilan

Adresa: Loc. Fântânea, Jud. Arges

Nr. Crt	Nr cadastral Nr. topografic	Suprafața* (mp)	Observații / Referințe
A1		66	Sector cadastral:41 Teren neimprejmuit;

**B. Partea II. Proprietari și acte**

Inscrieri privitoare la dreptul de proprietate și alte drepturi reale	Referințe
/	
Act Normativ nr. 7, din 13/03/1996 emis de PARLAMENT (art. 13 alin. 15);	
B1	A1
Inscrierea provizorie, drept de PROPRIETATE, dobandit prin Lege, cota actuala 1/1, cota initiala 1/1 1) COMUNA VALEA MARE PRAVAT, CIF:5010196	

**C. Partea III. SARCINI .**

Inscrieri privind dezmembramintele dreptului de proprietate, drepturi reale de garanție și sarcini	Referințe
NU SUNT	

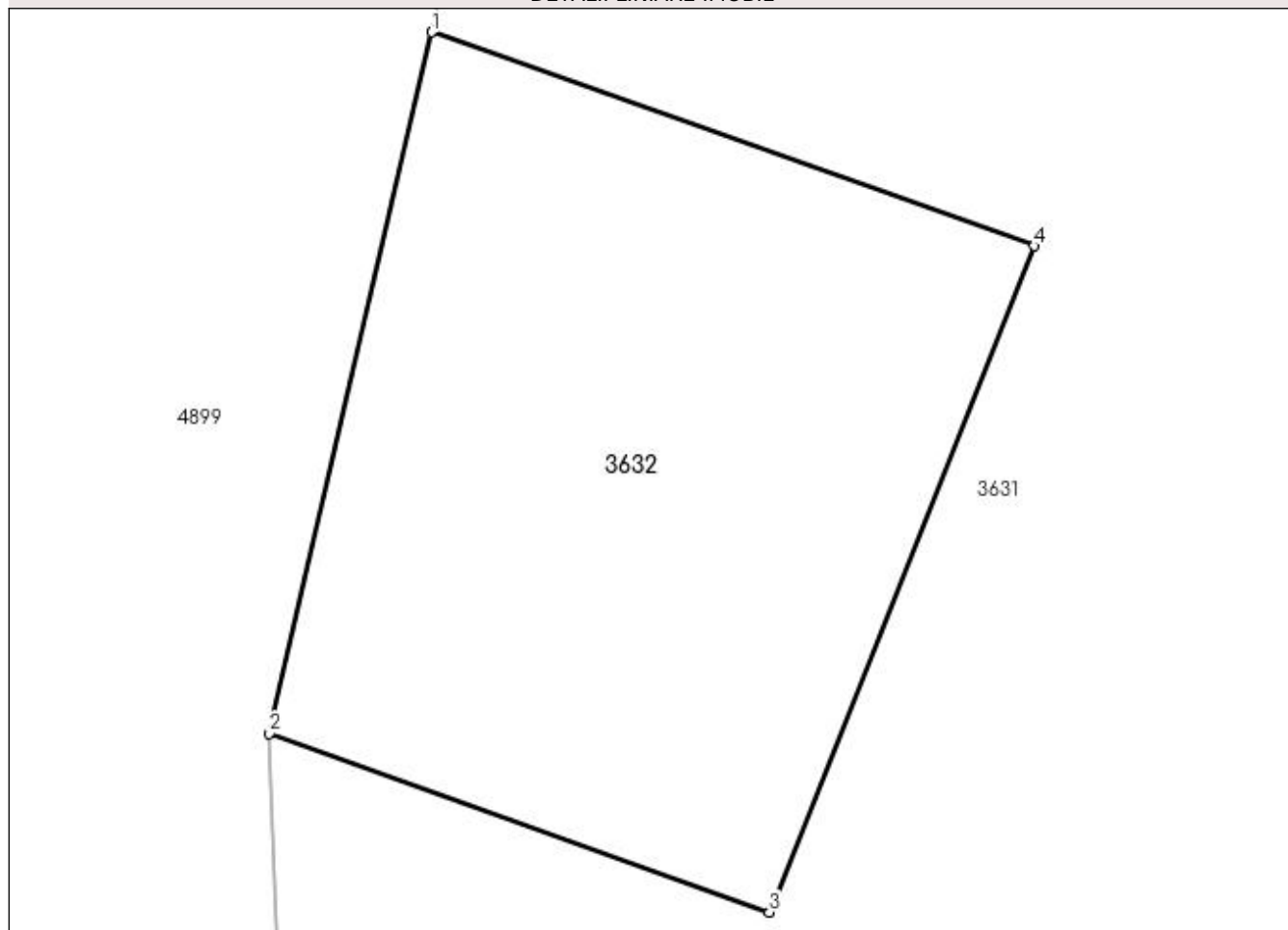
## Anexa Nr. 1 La Partea I

## Teren

Nr cadastral	Suprafața (mp)*	Observații / Referințe
	66	

\* Suprafața este determinată în planul de proiecție Stereo 70.

## DETALII LINIARE IMOBIL



## Date referitoare la teren

Crt	Categorie folosință	Intravilan	Suprafața (mp)	Tarla	Parcelă	Nr. topo	Observații / Referințe
1	curți constructii	DA	66	3	89,90	-	

## Lungime Segmente

1) Valorile lungimilor segmentelor sunt obținute din proiecție în plan.

Punct început	X / Y	Punct sfârșit	X / Y	Lungime segment (** (m)
1	508.868,058 419.115,014	2	508.866,013 419.106,206	9.042
2	508.866,013 419.106,206	3	508.872,293 419.103,962	6.669
3	508.872,293 419.103,962	4	508.875,621 419.112,33	9.005
4	508.875,621 419.112,33	1	508.868,058 419.115,014	8.025

**\*\* Lungimile segmentelor sunt determinate în planul de proiecție Stereo 70 și sunt rotunjite la 1 milimetru.**

**\*\*\* Distanța dintre puncte este formată din segmente cumulate ce sunt mai mici decât valoarea 1 milimetru.**



**DATE DESPRE IMOBILUL NR. 3633**

Oficiul de Cadastru și Publicitate Imobiliară ARGES  
Biroul de Cadastru și Publicitate Imobiliară Campulung

**A. Partea I. Descrierea imobilului**

TEREN Necunoscut

Adresa: Loc. Fântânea, Jud. Arges

Nr. Crt	Nr cadastral Nr. topografic	Suprafața* (mp)	Observații / Referințe
A1		3.000	Sector cadastral:41 Teren neimprejmuit;

**B. Partea II. Proprietari și acte**

Inscrieri privitoare la dreptul de proprietate și alte drepturi reale		Referințe
/		
Act Notarial nr. 77, din 18/08/2011 emis de NP MITROI MARIA;		
B1	Intabulare, drept de PROPRIETATE bun propriu , dobandit prin lesire Din Indiviziune, cota actuala 1/1, cota initiala 1/1 1) FLORESCU ANTONELLA	A1

**C. Partea III. SARCINI .**

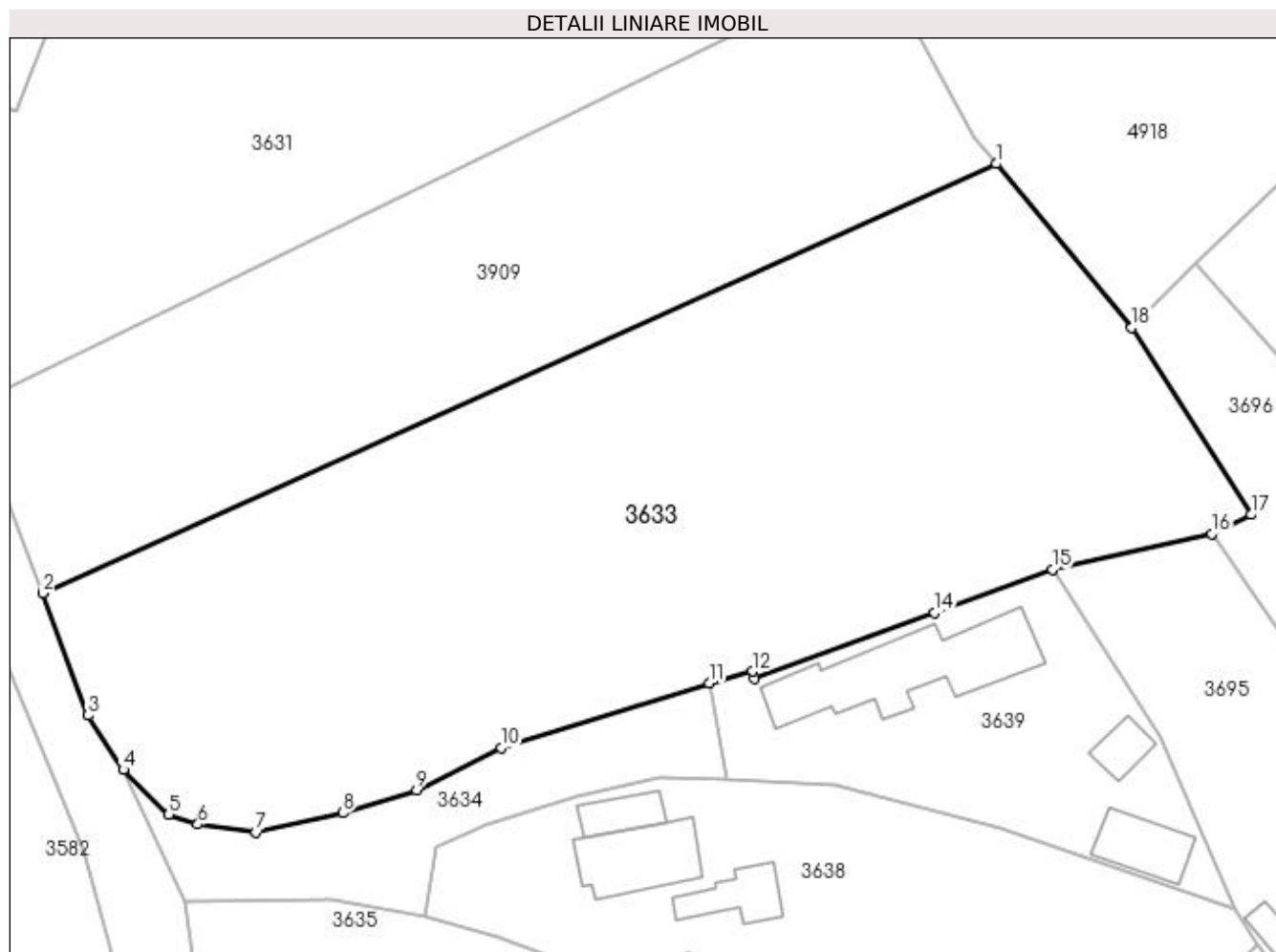
Inscrieri privind dezmembramintele dreptului de proprietate, drepturi reale de garanție și sarcini	Referințe
NU SUNT	

## Anexa Nr. 1 La Partea I

## Teren

Nr cadastral	Suprafața (mp)*	Observații / Referințe
	3.000	

\* Suprafața este determinată în planul de proiecție Stereo 70.



## Date referitoare la teren

Crt	Categorie folosință	Intra vilan	Suprafața (mp)	Tarla	Parcelă	Nr. topo	Observații / Referințe
1	faneata	DA	2.500	3	90,91	-	
2	livada	NU	500	3	90,91	-	

## Lungime Segmente

1) Valorile lungimilor segmentelor sunt obținute din proiecție în plan.

Punct început	X / Y	Punct sfârșit	X / Y	Lungime segment (** (m)
1	508.958,352 419.099,327	2	508.874,63 419.061,624	91.82
2	508.874,63 419.061,624	3	508.878,568 419.050,89	11.434
3	508.878,568 419.050,89	4	508.881,671 419.046,113	5.696
4	508.881,671 419.046,113	5	508.885,666 419.042,189	5.6

Punct început	X / Y	Punct sfârșit	X / Y	Lungime segment (** (m)
5	508.885,666 419.042,189	6	508.888,234 419.041,309	2.715
6	508.888,234 419.041,309	7	508.893,318 419.040,63	5.129
7	508.893,318 419.040,63	8	508.900,969 419.042,312	7.834
8	508.900,969 419.042,312	9	508.907,453 419.044,303	6.783
9	508.907,453 419.044,303	10	508.914,871 419.048,046	8.309
10	508.914,871 419.048,046	11	508.933,136 419.053,718	19.125
11	508.933,136 419.053,718	12	508.936,951 419.054,76	3.955
12	508.936,951 419.054,76	13	508.937,115 419.054,156	0.626
13	508.937,115 419.054,156	14	508.952,944 419.059,872	16.829
14	508.952,944 419.059,872	15	508.963,301 419.063,712	11.046
15	508.963,301 419.063,712	16	508.977,302 419.066,839	14.346
16	508.977,302 419.066,839	17	508.980,761 419.068,507	3.84
17	508.980,761 419.068,507	18	508.970,279 419.084,92	19.475
18	508.970,279 419.084,92	1	508.958,352 419.099,327	18.703

\*\* Lungimile segmentelor sunt determinate în planul de proiecție Stereo 70 și sunt rotunjite la 1 milimetru.

\*\*\* Distanța dintre puncte este formată din segmente cumulate ce sunt mai mici decât valoarea 1 milimetru.





**DATE DESPRE IMOBILUL NR. 3634**

Oficiul de Cadastru și Publicitate Imobiliară ARGES  
Biroul de Cadastru și Publicitate Imobiliară Campulung

**A. Partea I. Descrierea imobilului**

TEREN Intravilan

Adresa: Loc. Fântâna, Jud. Arges

Nr. Crt	Nr cadastral Nr. topografic	Suprafața* (mp)	Observații / Referințe
A1		352	Sector cadastral:41 Teren neimprejmuit;

**B. Partea II. Proprietari și acte**

Inscrieri privitoare la dreptul de proprietate și alte drepturi reale	Referințe
/	
Act Normativ nr. 7, din 13/03/1996 emis de PARLAMENT (art. 13 alin. 15);	
B1	Inscrierea provizorie, drept de PROPRIETATE, dobandit prin Lege, cota actuala 1/1, cota initiala 1/1
	1) COMUNA VALEA MARE PRAVAT, CIF:5010196

**C. Partea III. SARCINI .**

Inscrieri privind dezmembramintele dreptului de proprietate, drepturi reale de garanție și sarcini	Referințe
NU SUNT	

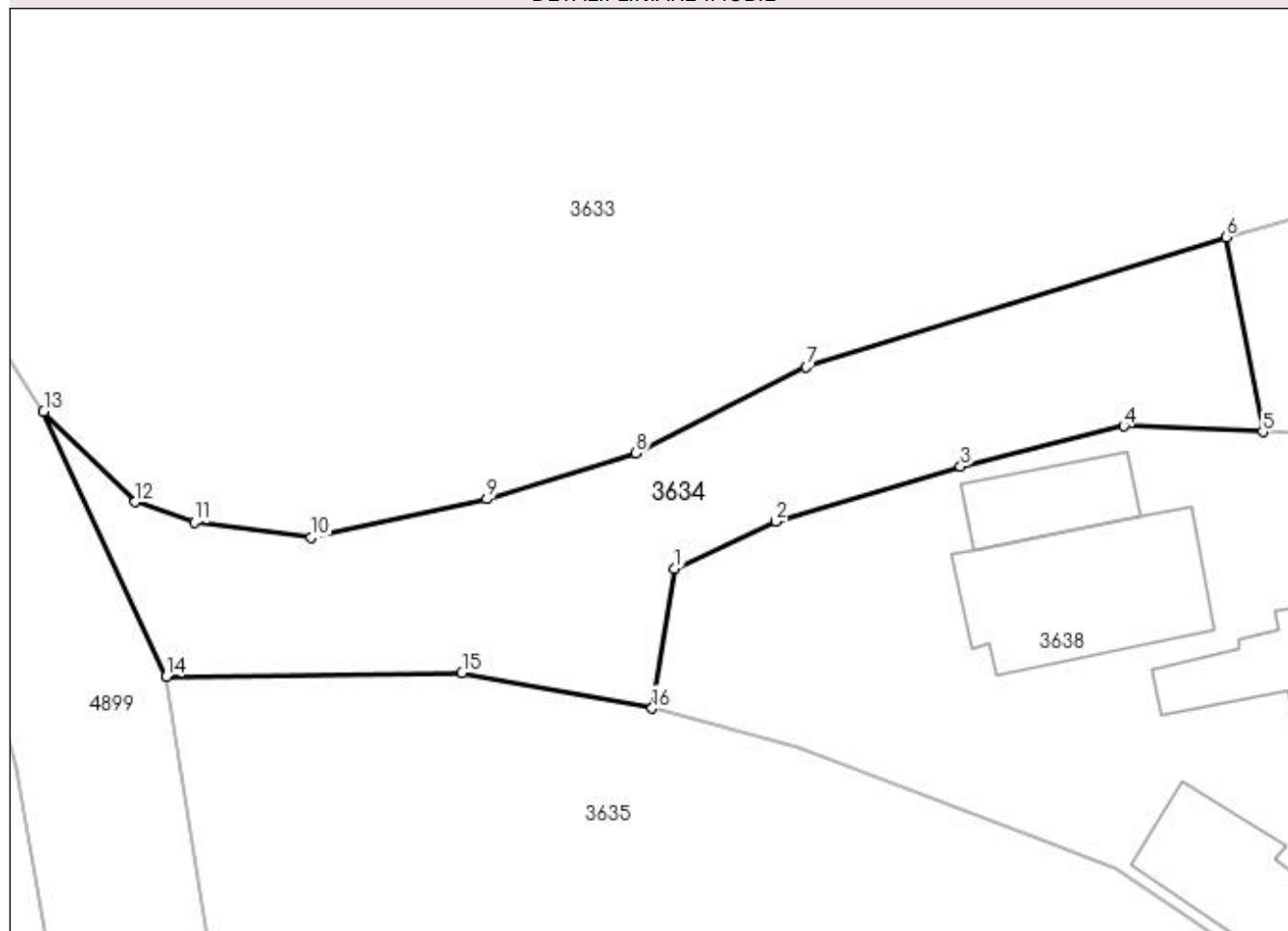
## Anexa Nr. 1 La Partea I

## Teren

Nr cadastral	Suprafața (mp)*	Observații / Referințe
	352	

\* Suprafața este determinată în planul de proiecție Stereo 70.

## DETALII LINIARE IMOBIL



## Date referitoare la teren

Crt	Categorie folosință	Intravilan	Suprafața (mp)	Tarla	Parcelă	Nr. topo	Observații / Referințe
1	drum	DA	352	3	Dc43	-	

## Lungime Segmente

1) Valorile lungimilor segmentelor sunt obținute din proiecție în plan.

Punct început	X / Y	Punct sfârșit	X / Y	Lungime segment (** (m)
1	508.909,136 419.039,292	2	508.913,548 419.041,343	4.865
2	508.913,548 419.041,343	3	508.921,588 419.043,726	8.386
3	508.921,588 419.043,726	4	508.928,704 419.045,484	7.33
4	508.928,704 419.045,484	5	508.934,751 419.045,239	6.052
5	508.934,751 419.045,239	6	508.933,136 419.053,718	8.631

Punct început	X / Y	Punct sfârșit	X / Y	Lungime segment (** (m)
6	508.933,136 419.053,718	7	508.914,871 419.048,046	19.125
7	508.914,871 419.048,046	8	508.907,453 419.044,303	8.309
8	508.907,453 419.044,303	9	508.900,969 419.042,312	6.783
9	508.900,969 419.042,312	10	508.893,318 419.040,63	7.834
10	508.893,318 419.040,63	11	508.888,234 419.041,309	5.129
11	508.888,234 419.041,309	12	508.885,666 419.042,189	2.715
12	508.885,666 419.042,189	13	508.881,671 419.046,113	5.6
13	508.881,671 419.046,113	14	508.887,008 419.034,574	12.713
14	508.887,008 419.034,574	15	508.899,885 419.034,748	12.878
15	508.899,885 419.034,748	16	508.908,168 419.033,199	8.427
16	508.908,168 419.033,199	1	508.909,136 419.039,292	6.169

\*\* Lungimile segmentelor sunt determinate în planul de proiecție Stereo 70 și sunt rotunjite la 1 milimetru.

\*\*\* Distanța dintre puncte este formată din segmente cumulate ce sunt mai mici decât valoarea 1 milimetru.



**DATE DESPRE IMOBILUL NR. 3635**

Oficiul de Cadastru și Publicitate Imobiliară ARGES  
Biroul de Cadastru și Publicitate Imobiliară Campulung

**A. Partea I. Descrierea imobilului**

TEREN Intravilan

Adresa: Loc. Fântânea, Nr. 9, Jud. Arges

Nr. Crt	Nr cadastral Nr. topografic	Suprafața* (mp)	Observații / Referințe
A1		Din acte: 1.600 Masurata: 2.080	Sector cadastral:41 Teren imprejmuit;

**Construcții**

Crt	Nr cadastral Nr. topografic	Adresa	Observații / Referințe
A1.1		Loc. Fântânea, Nr. 9, Jud. Arges	Nr. niveluri:1; S. construita la sol:96 mp; S. construita desfasurata:96 mp;
A1.2		Loc. Fântânea, Nr. 9, Jud. Arges	Nr. niveluri:1; S. construita la sol:6 mp; S. construita desfasurata:6 mp;

**B. Partea II. Proprietari și acte**

Inscrieri privitoare la dreptul de proprietate și alte drepturi reale		Referințe
/		
Act Administrativ nr. 29335, din 16/11/1993 emis de CJPSDPAT ARGES;		
B1	Intabulare, drept de PROPRIETATE, dobandit prin Reconstituire, cota actuala 1/1, cota initiala 1/1 1) COMAN AVIDA, lipsă CNP	A1
Act Normativ nr. 7, din 13/03/1996 emis de PARLAMENT (art. 12 alin. 16 );		
B2	Intabulare, drept de PROPRIETATE, dobandit prin Construire, cota actuala 1/1, cota initiala 1/1 1) COMAN AVIDA, lipsă CNP	A1.1, A1.2

**C. Partea III. SARCINI .**

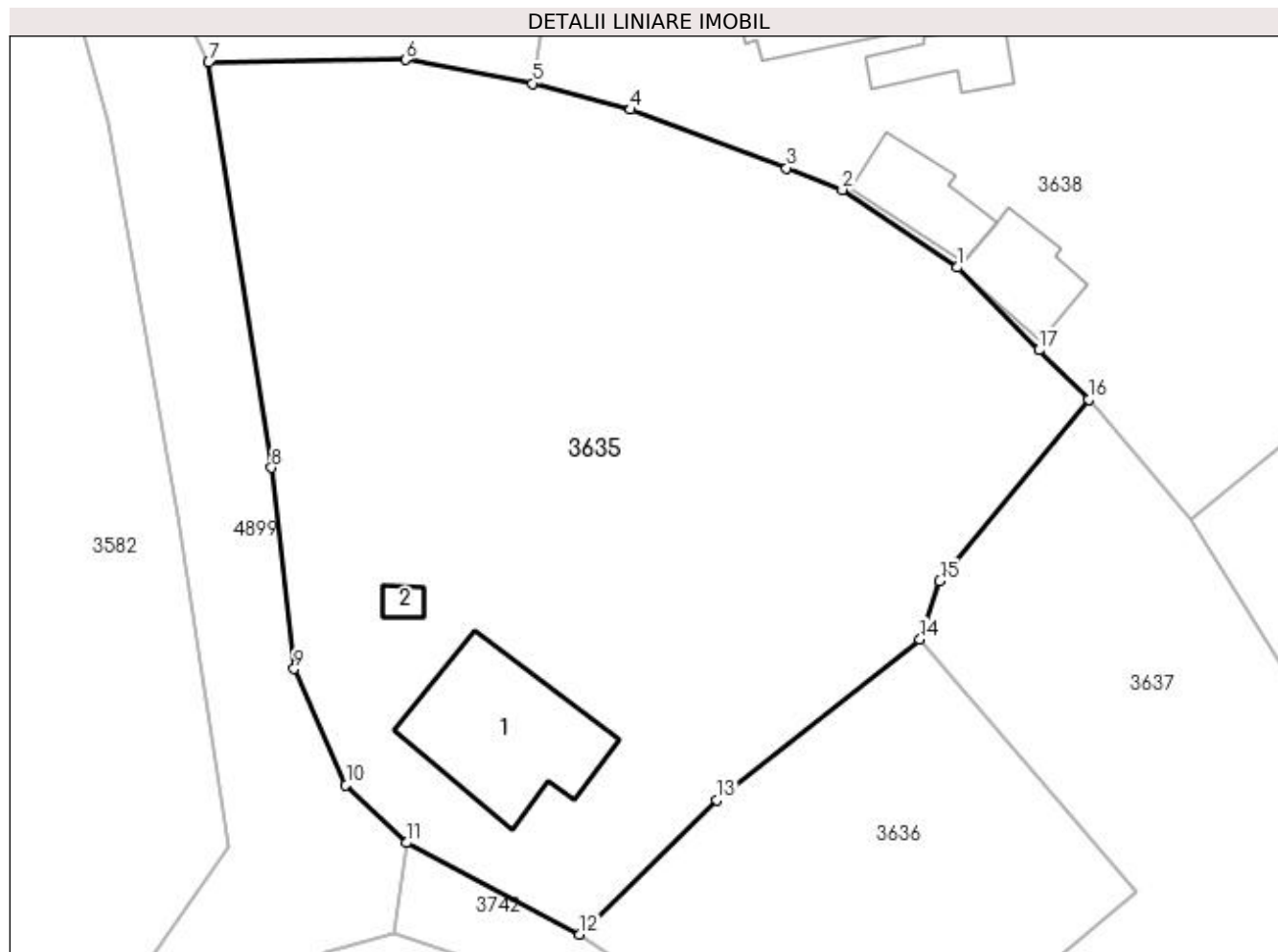
Inscrieri privind dezmembramentele dreptului de proprietate, drepturi reale de garanție și sarcini	Referințe
NU SUNT	

## Anexa Nr. 1 La Partea I

## Teren

Nr cadastral	Suprafața (mp)*	Observații / Referințe
	Din acte: 1.600 Masurata: 2.080	

\* Suprafața este determinată în planul de proiecție Stereo 70.



## Date referitoare la teren

Crt	Categorie folosință	Intra vilan	Suprafața (mp)	Tarla	Parcelă	Nr. topo	Observații / Referințe
1	curți constructii	DA	363	3	98	-	
2	arabil	DA	1.717	3	97	-	

## Date referitoare la construcții

Crt	Număr	Destinație construcție	Supraf. (mp)	Situație juridică	Observații / Referințe
A1.1		construcții de locuințe	96	Cu acte	Nr. niveluri:1; S. construita la sol:96 mp; S. construita desfasurata:96 mp;
A1.2		construcții anexa	6	Cu acte	Nr. niveluri:1; S. construita la sol:6 mp; S. construita desfasurata:6 mp;

## Lungime Segmente

1) Valorile lungimilor segmentelor sunt obținute din proiecție în plan.

Punct început	X / Y	Punct sfârșit	X / Y	Lungime segment (** (m)
1	508.935,877 419.021,197	2	508.928,396 419.026,256	9.031
2	508.928,396 419.026,256	3	508.924,737 419.027,672	3.923

Punct început	X / Y	Punct sfârșit	X / Y	Lungime segment (** (m)
3	508.924,737 419.027,672	4	508.914,553 419.031,494	10.878
4	508.914,553 419.031,494	5	508.908,168 419.033,199	6.609
5	508.908,168 419.033,199	6	508.899,885 419.034,748	8.427
6	508.899,885 419.034,748	7	508.887,008 419.034,574	12.878
7	508.887,008 419.034,574	8	508.891,123 419.008,108	26.784
8	508.891,123 419.008,108	9	508.892,601 418.994,988	13.203
9	508.892,601 418.994,988	10	508.895,983 418.987,418	8.291
10	508.895,983 418.987,418	11	508.899,942 418.983,643	5.47
11	508.899,942 418.983,643	12	508.911,259 418.977,662	12.8
12	508.911,259 418.977,662	13	508.920,158 418.986,443	12.502
13	508.920,158 418.986,443	14	508.933,454 418.996,931	16.935
14	508.933,454 418.996,931	15	508.934,755 419.000,704	3.991
15	508.934,755 419.000,704	16	508.944,469 419.012,58	15.343
16	508.944,469 419.012,58	17	508.941,216 419.015,796	4.574
17	508.941,216 419.015,796	1	508.935,877 419.021,197	7.594

\*\* Lungimile segmentelor sunt determinate în planul de proiecție Stereo 70 și sunt rotunjite la 1 milimetru.

\*\*\* Distanța dintre puncte este formată din segmente cumulate ce sunt mai mici decât valoarea 1 milimetru.





**DATE DESPRE IMOBILUL NR. 3636**

Oficiul de Cadastru și Publicitate Imobiliară ARGES  
Biroul de Cadastru și Publicitate Imobiliară Campulung

**A. Partea I. Descrierea imobilului**

TEREN Intravilan

Adresa: Loc. Fântânea, Jud. Arges

Nr. Crt	Nr cadastral Nr. topografic	Suprafața* (mp)	Observații / Referințe
A1	81716	Din acte: 581 Masurata: 588	Sector cadastral:41 Teren imprejmuit;

**B. Partea II. Proprietari și acte**

Inscrieri privitoare la dreptul de proprietate și alte drepturi reale	Referințe
<b>20675 / 06/11/2019</b>	
Act Notarial nr. 1024, din 05/11/2019 emis de Ionescu Iulia;	
B2	A1
Intabulare, drept de PROPRIETATE-bun comun, dobandit prin Conventie, cota actuala 1/1, cota initiala 1/1	
1) TAMIRJAN PAVEL MARIUS	
2) TAMIRJAN IRINA, soti	

**C. Partea III. SARCINI .**

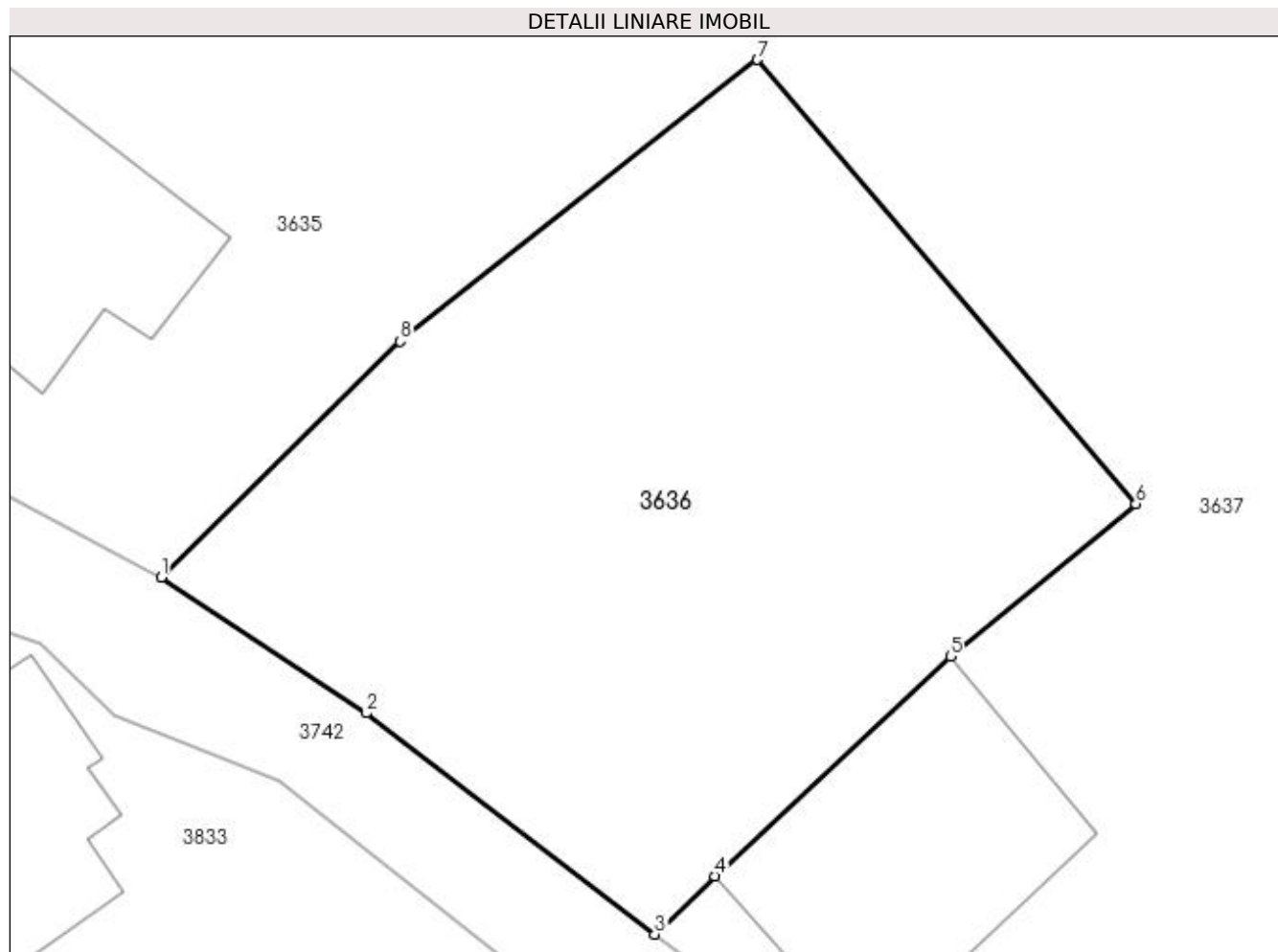
Inscrieri privind dezmembramintele dreptului de proprietate, drepturi reale de garanție și sarcini	Referințe
NU SUNT	

## Anexa Nr. 1 La Partea I

## Teren

Nr cadastral	Suprafața (mp)*	Observații / Referințe
81716	Din acte: 581 Masurata: 588	

\* Suprafața este determinată în planul de proiecție Stereo 70.



## Date referitoare la teren

Crt	Categorie folosință	Intra vilan	Suprafața (mp)	Tarla	Parcelă	Nr. topo	Observații / Referințe
1	faneata	DA	588	3	99,101	-	

## Lungime Segmente

1) Valorile lungimilor segmentelor sunt obținute din proiecție în plan.

Punct început	X / Y	Punct sfârșit	X / Y	Lungime segment (** (m)
1	508.911,259 418.977,662	2	508.918,886 418.972,599	9.155
2	508.918,886 418.972,599	3	508.929,638 418.964,362	13.545
3	508.929,638 418.964,362	4	508.931,875 418.966,526	3.112
4	508.931,875 418.966,526	5	508.940,646 418.974,721	12.004
5	508.940,646 418.974,721	6	508.947,55 418.980,393	8.935

Punct început	X / Y	Punct sfârșit	X / Y	Lungime segment (** (m)
6	508.947,55 418.980,393	7	508.933,454 418.996,931	21.73
7	508.933,454 418.996,931	8	508.920,158 418.986,443	16.935
8	508.920,158 418.986,443	1	508.911,259 418.977,662	12.502

\*\* Lungimile segmentelor sunt determinate în planul de proiecție Stereo 70 și sunt rotunjite la 1 milimetru.

\*\*\* Distanța dintre puncte este formată din segmente cumulate ce sunt mai mici decât valoarea 1 milimetru.



**DATE DESPRE IMOBILUL NR. 3637**

Oficiul de Cadastru și Publicitate Imobiliară ARGES  
Biroul de Cadastru și Publicitate Imobiliară Campulung

**A. Partea I. Descrierea imobilului**

TEREN Intravilan

Adresa: Loc. Fântânea, Nr. 7, Jud. Arges

Nr. Crt	Nr cadastral Nr. topografic	Suprafața* (mp)	Observații / Referințe
A1		Din acte: 1.919 Masurata: 1.820	Sector cadastral:41 Teren imprejmuit;

**Construcții**

Crt	Nr cadastral Nr. topografic	Adresa	Observații / Referințe
A1.1		Loc. Fântânea, Nr. 7, Jud. Arges	Nr. niveluri:1; S. construita la sol:101 mp; S. construita desfasurata:101 mp;

**B. Partea II. Proprietari și acte**

Inscrieri privitoare la dreptul de proprietate și alte drepturi reale	Referințe	
/		
Act Administrativ nr. 19084, din 07/09/1993 emis de CJPSDPAT ARGES (Certificat de deces nr. 3/02.02.1998 eliberat de Consiliul al Comunei Valea Mare Pravăţ);		
B1	Intabulare, drept de PROPRIETATE, dobandit prin Reconstituire, cota actuala 1/1, cota initiala 1/1 1) SOLOMON VERGINA, lipsă CNP DEFUNCT:Da	A1
Act Normativ nr. 7, din 13/03/1996 emis de PARLAMENT (art. 12 alin. 16 );		
B2	Intabulare, drept de PROPRIETATE, dobandit prin Construire, cota actuala 1/1, cota initiala 1/1 1) SOLOMON VERGINA, lipsă CNP DEFUNCT:Da	A1.1

**C. Partea III. SARCINI .**

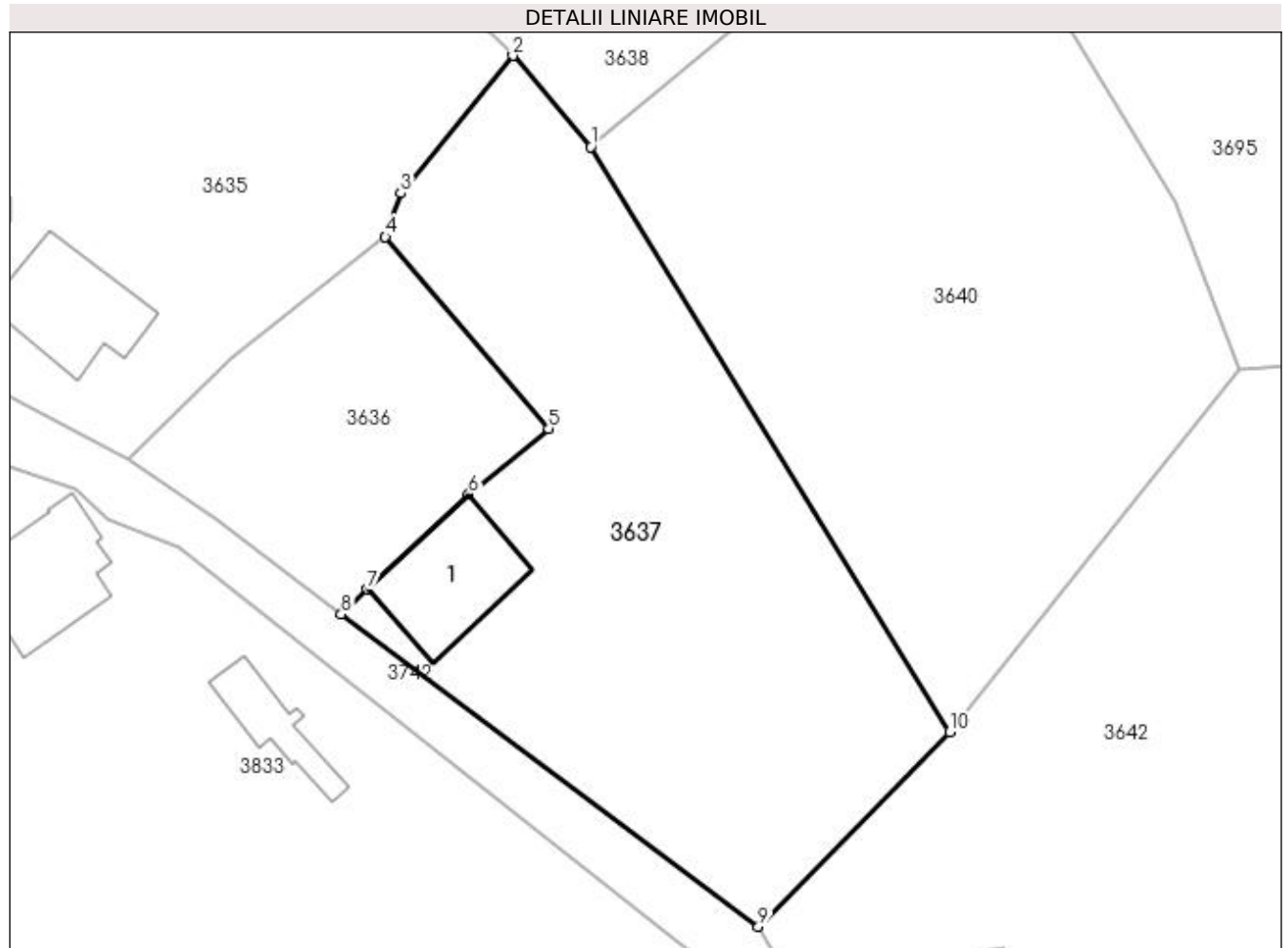
Inscrieri privind dezmembramentele dreptului de proprietate, drepturi reale de garanție și sarcini	Referințe
NU SUNT	

## Anexa Nr. 1 La Partea I

## Teren

Nr cadastral	Suprafața (mp)*	Observații / Referințe
	Din acte: 1.919 Masurata: 1.820	

\* Suprafața este determinată în planul de proiecție Stereo 70.



## Date referitoare la teren

Crt	Categorie folosință	Intra vilan	Suprafața (mp)	Tarla	Parcelă	Nr. topo	Observații / Referințe
1	curți constructii	DA	252	3	100,101	-	
2	arabil	DA	1.568	3	101	-	

## Date referitoare la construcții

Crt	Număr	Destinație construcție	Supraf. (mp)	Situație juridică	Observații / Referințe
A1.1		construcții de locuințe	101	Cu acte	Nr. niveluri:1; S. construita la sol:101 mp; S. construita desfasurata:101 mp;

## Lungime Segmente

1) Valorile lungimilor segmentelor sunt obținute din proiecție în plan.

Punct început	X / Y	Punct sfârșit	X / Y	Lungime segment (** (m)
1	508.951,195 419.004,718	2	508.944,469 419.012,58	10.347
2	508.944,469 419.012,58	3	508.934,755 419.000,704	15.343
3	508.934,755 419.000,704	4	508.933,454 418.996,931	3.991

Punct început	X / Y	Punct sfârșit	X / Y	Lungime segment (** (m)
4	508.933,454 418.996,931	5	508.947,55 418.980,393	21.73
5	508.947,55 418.980,393	6	508.940,646 418.974,721	8.935
6	508.940,646 418.974,721	7	508.931,875 418.966,526	12.004
7	508.931,875 418.966,526	8	508.929,638 418.964,362	3.112
8	508.929,638 418.964,362	9	508.965,672 418.937,404	45.002
9	508.965,672 418.937,404	10	508.982,2 418.954,198	23.563
10	508.982,2 418.954,198	1	508.951,195 419.004,718	59.275

\*\* Lungimile segmentelor sunt determinate în planul de proiecție Stereo 70 și sunt rotunjite la 1 milimetru.

\*\*\* Distanța dintre puncte este formată din segmente cumulate ce sunt mai mici decât valoarea 1 milimetru.





**DATE DESPRE IMOBILUL NR. 3638**

Oficiul de Cadastru și Publicitate Imobiliară ARGES  
Biroul de Cadastru și Publicitate Imobiliară Campulung

**A. Partea I. Descrierea imobilului**

TEREN Intravilan

Adresa: Loc. Fântânea, Nr. 10, Jud. Arges

Nr. Crt	Nr cadastral Nr. topografic	Suprafața* (mp)	Observații / Referințe
A1		1.517	Sector cadastral:41 Teren imprejmuit;

**Construcții**

Crt	Nr cadastral Nr. topografic	Adresa	Observații / Referințe
A1.1		Loc. Fântânea, Nr. 10, Jud. Arges	Nr. niveluri:1; S. construita la sol:57 mp; S. construita desfasurata:57 mp;
A1.2		Loc. Fântânea, Nr. 10, Jud. Arges	Nr. niveluri:1; S. construita la sol:21 mp; S. construita desfasurata:21 mp;
A1.3		Loc. Fântânea, Nr. 10, Jud. Arges	Nr. niveluri:1; S. construita la sol:30 mp; S. construita desfasurata:30 mp;
A1.4		Loc. Fântânea, Nr. 10, Jud. Arges	Nr. niveluri:1; S. construita la sol:37 mp; S. construita desfasurata:37 mp;
A1.5		Loc. Fântânea, Nr. 10, Jud. Arges	Nr. niveluri:1; S. construita la sol:36 mp; S. construita desfasurata:36 mp;

**B. Partea II. Proprietari și acte**

Inscrieri privitoare la dreptul de proprietate și alte drepturi reale		Referințe
/		
Act Normativ nr. 7, din 13/03/1996 emis de PARLAMENT (art. 13 alin. 15 );		
B1	Inscrierea provizorie, drept de PROPRIETATE, dobandit prin Lege, cota actuala 1/1, cota initiala 1/1 1) <b>COMUNA VALEA MARE PRAVĂȚ</b> , CIF:5010196	A1
Act Normativ nr. 7, din 13/03/1996 emis de PARLAMENT (art. 12 alin. 16 );		
B3	Intabulare, drept de PROPRIETATE, dobandit prin Construire, cota actuala 1/1, cota initiala 1/1 1) <b>STAVARU ION</b> , lipsă CNP	A1.1, A1.2, A1.3, A1.4, A1.5

**C. Partea III. SARCINI .**

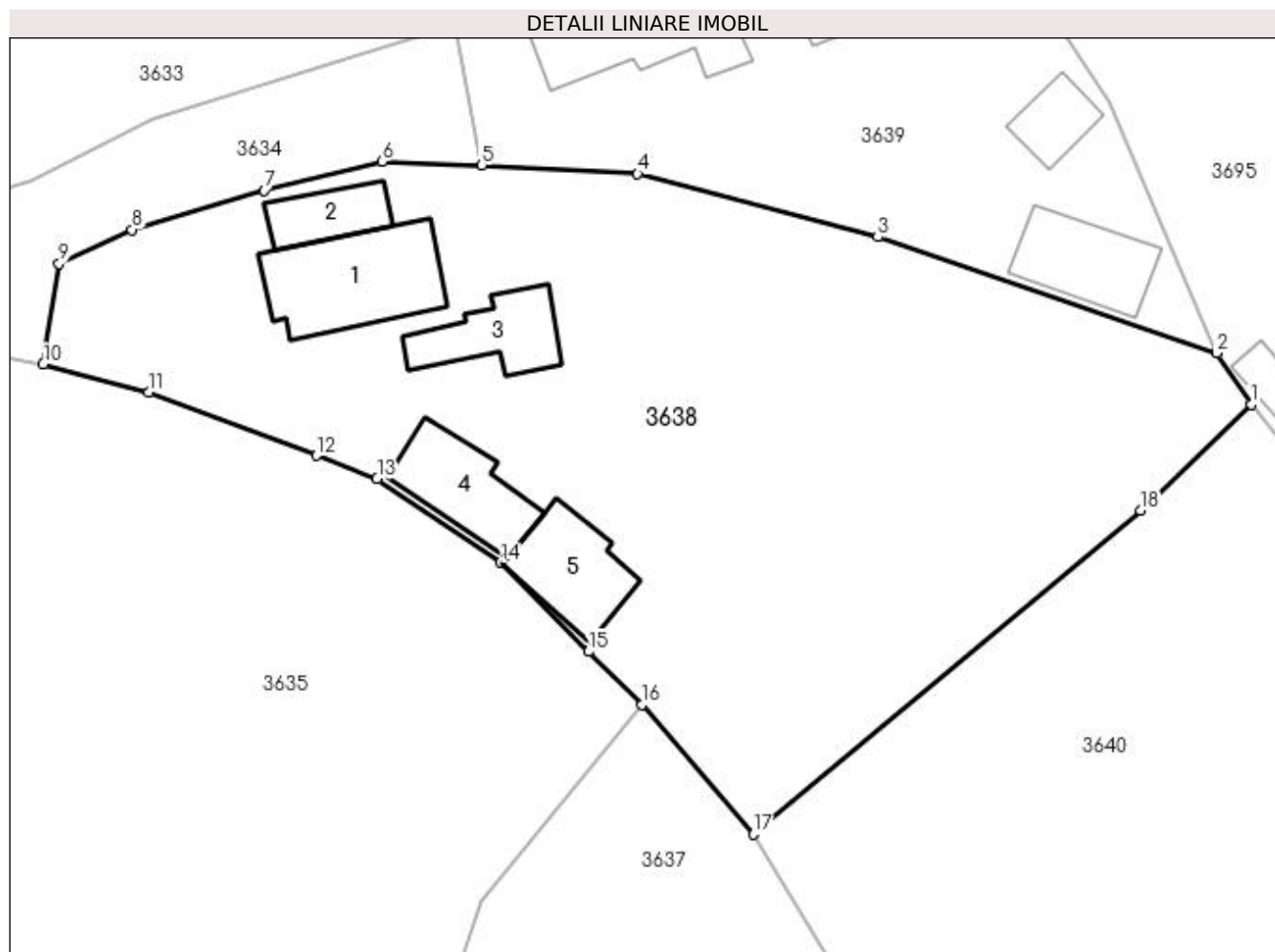
Inscrieri privind dezmembramintele dreptului de proprietate, drepturi reale de garanție și sarcini	Referințe
NU SUNT	

## Anexa Nr. 1 La Partea I

## Teren

Nr cadastral	Suprafața (mp)*	Observații / Referințe
	1.517	

\* Suprafața este determinată în planul de proiecție Stereo 70.



## Date referitoare la teren

Crt	Categorie folosință	Intra vilan	Suprafața (mp)	Tarla	Parcelă	Nr. topo	Observații / Referințe
1	curți construcții	DA	545	3	95,96	-	
2	arabil	DA	972	3	96,102	-	

## Date referitoare la construcții

Crt	Număr	Destinație construcție	Supraf. (mp)	Situație juridică	Observații / Referințe
A1.1		construcții de locuințe	57	Cu acte	Nr. niveluri:1; S. construita la sol:57 mp; S. construita desfasurata:57 mp;
A1.2		construcții anexa	21	Cu acte	Nr. niveluri:1; S. construita la sol:21 mp; S. construita desfasurata:21 mp;
A1.3		construcții anexa	30	Cu acte	Nr. niveluri:1; S. construita la sol:30 mp; S. construita desfasurata:30 mp;
A1.4		construcții anexa	37	Cu acte	Nr. niveluri:1; S. construita la sol:37 mp; S. construita desfasurata:37 mp;
A1.5		construcții anexa	36	Cu acte	Nr. niveluri:1; S. construita la sol:36 mp; S. construita desfasurata:36 mp;

## Lungime Segmente

1) Valorile lungimilor segmentelor sunt obținute din proiecție în plan.

Punct început	X / Y	Punct sfârșit	X / Y	Lungime segment (** (m)
1	508.981,372 419.030,771	2	508.979,298 419.033,879	3.736
2	508.979,298 419.033,879	3	508.958,76 419.040,907	21.707
3	508.958,76 419.040,907	4	508.944,194 419.044,728	15.059
4	508.944,194 419.044,728	5	508.934,751 419.045,239	9.457
5	508.934,751 419.045,239	6	508.928,704 419.045,484	6.052
6	508.928,704 419.045,484	7	508.921,588 419.043,726	7.33
7	508.921,588 419.043,726	8	508.913,548 419.041,343	8.386
8	508.913,548 419.041,343	9	508.909,136 419.039,292	4.865
9	508.909,136 419.039,292	10	508.908,168 419.033,199	6.169
10	508.908,168 419.033,199	11	508.914,553 419.031,494	6.609
11	508.914,553 419.031,494	12	508.924,737 419.027,672	10.878
12	508.924,737 419.027,672	13	508.928,396 419.026,256	3.923
13	508.928,396 419.026,256	14	508.935,877 419.021,197	9.031
14	508.935,877 419.021,197	15	508.941,216 419.015,796	7.594
15	508.941,216 419.015,796	16	508.944,469 419.012,58	4.574
16	508.944,469 419.012,58	17	508.951,195 419.004,718	10.347
17	508.951,195 419.004,718	18	508.974,657 419.024,359	30.598
18	508.974,657 419.024,359	1	508.981,372 419.030,771	9.285

\*\* Lungimile segmentelor sunt determinate în planul de proiecție Stereo 70 și sunt rotunjite la 1 milimetru.

\*\*\* Distanța dintre puncte este formată din segmente cumulate ce sunt mai mici decât valoarea 1 milimetru.





## DATE DESPRE IMOBILUL NR. 3639

Oficiul de Cadastru și Publicitate Imobiliară ARGES  
Biroul de Cadastru și Publicitate Imobiliară Campulung

## A. Partea I. Descrierea imobilului

TEREN Intravilan

Nr. CF vechi:225

Nr. cadastral vechi:354

Adresa: Loc. Fântânea, Nr. 11, Jud. Arges, pct Acasa

Nr. Crt	Nr cadastral Nr. topografic	Suprafața* (mp)	Observații / Referințe
A1	82212	666	Sector cadastral:41 Teren neimprejmuit;

## Construcții

Crt	Nr cadastral Nr. topografic	Adresa	Observații / Referințe
A1.1	82212-C1	Loc. Fântânea, Nr. 11, Jud. Arges, pct Acasa	Nr. niveluri:1; S. construita la sol:115 mp;
A1.2	82212-C2	Loc. Fântânea, Nr. 11, Jud. Arges, pct Acasa	Nr. niveluri:1; S. construita la sol:36 mp; grajd
A1.3	82212-C3	Loc. Fântânea, Nr. 11, Jud. Arges, pct Acasa	Nr. niveluri:1; S. construita la sol:17 mp; cotet format din incapere 1=2,64 mp; incapere 2=2,64 mp ' Su=5,28 mp; Sc=15,52 mp

## B. Partea II. Proprietari și acte

Inscrieri privitoare la dreptul de proprietate și alte drepturi reale		Referințe
<b>2286 / 24/06/2003</b>		
Contract De Vânzare-Cumpărare nr. 1562, din 14/05/2003 emis de notar public Tuluca Filofteia;		
B1	Intabulare, drept de PROPRIETATE, dobandit prin Conventie, cota actuala 1/2, cota initiala 1/2 1) SOLOMON GHEORGHE, casatorit cu 2) SOLOMON DOINA, lipsă CNP <i>OBSERVATII: -prin conversia Cf 225/I</i>	A1
Act Notarial nr. 1567, din 14/05/2003 emis de notar public Tuluca Filofteia;		
B2	Intabulare, drept de PROPRIETATE, dobandit prin Conventie, cota actuala 1/2, cota initiala 1/2 1) SOLOMON GABRIEL EUGEN, necasatorit <i>OBSERVATII: -prin conversia Cf 225/II</i>	A1
Contract De Vânzare-Cumpărare nr. 1562, din 14/05/2003 emis de notar public Tuluca Filofteia;		
B3	Intabulare, drept de PROPRIETATE, dobandit prin Conventie, cota actuala 1/1, cota initiala 1/1 1) SOLOMON GHEORGHE, casatorit cu 2) SOLOMON DOINA, lipsă CNP 3) SOLOMON GABRIEL EUGEN, necasatorit <i>OBSERVATII: -parte din constructia C1 si anume: cea dinspre vest compusa din : 1-beci, 2-camera de zi, 3-dormitor, 4-2 holuri, 5-sala, 6-bucatarie detinuta de catre Solomon Gheorghe casatorit cu Solomon Doina in baza contractului de vanzare cumparare aut. sub nr. 1562/14.05.2003 de notar public Tuluca Filofteia; parte din constructia C1 si anume cea dinspre est compusa din 7-dormitor, 8-dormitor, 9-bucatarie, 10-sala in baza contractului de vanzare cumparare aut. sub nr. 1567/14.05.2003 de notar public Tuluca Filofteia de catre Solomon Gabriel Eugen, necasatorit; prin conversia CF 225/I si 225/II/ Valea Mare Pravat</i>	A1.1
B4	Intabulare, drept de PROPRIETATE, dobandit prin Conventie, cota actuala 1/1, cota initiala 1/1 1) SOLOMON GHEORGHE, casatorit cu 2) SOLOMON DOINA, lipsă CNP 3) SOLOMON GABRIEL EUGEN, necasatorit <i>OBSERVATII: constructia C2-grajd din care incaperea numerotata cu nr. 3 este detinuta de catre Solomon Gheorghe casatorit cu Solomon Doina in baza contractului de vanzare cumparare aut. sub nr. 1562/14.05.2003 de notar public Tuluca Filofteia; iar incaperile cu nr. 1 si 2, sunt detinute in baza contractului de vanzare cumparare aut. sub nr. 1567/14.05.2003 de notar public Tuluca Filofteia de catre Solomon Gabriel Eugen, necasatorit; prin conversia CF 225/I si 225/II/ Valea Mare Pravat</i>	A1.2
B5	Intabulare, drept de PROPRIETATE, dobandit prin Conventie, cota actuala 1/1, cota initiala 1/1 1) SOLOMON GHEORGHE, casatorit cu 2) SOLOMON DOINA, lipsă CNP	A1.3
B6	Intabulare, drept de SERVITUTE-asupra imobilului cu nr. cadastral 355 inscris in CFE nr. 82025/ Valea Mare Pravat, in favoarea imobilului de sub A1 Ord	A1

Inscrieri privitoare la dreptul de proprietate şi alte drepturi reale		Referinţe
B7	Intabulare, drept de SERVITUTE-asupra suprafeţii de 12,5 mp, pentru a ajunge la construcţia C3 cotet, proprietatea lui Solomon Gheorghe si Solomon Doina	A1

### C. Partea III. SARCINI

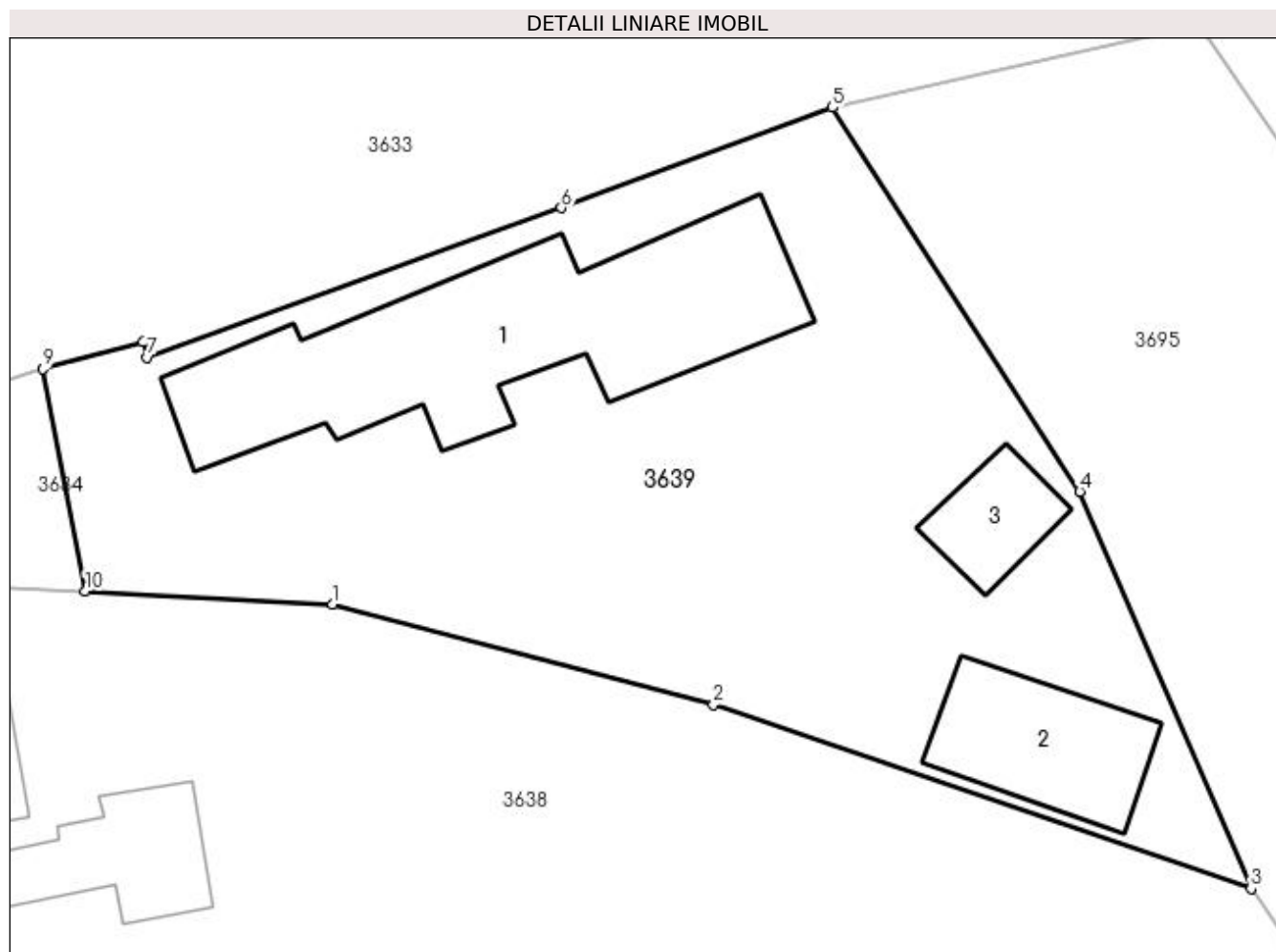
Inscrieri privind dezmembramintele dreptului de proprietate, drepturi reale de garanţie şi sarcini		Referinţe
<b>2287 / 24/06/2003</b>		
Contract De Vânzare-Cumpărare nr. 1567, din 14/05/2003 emis de notar public Tuluca Filofteia;		
C1	Intabulare, drept de SUPERFICIE-asupra suprafeţii de 16,52 mp teren ce face parte din imobilul de sub A1 Ord,ocupat de cotetul proprietatea fratelui Solomon Gheorghe si Doina , soti	A1

## Anexa Nr. 1 La Partea I

## Teren

Nr cadastral	Suprafața (mp)*	Observații / Referințe
82212	666	

\* Suprafața este determinată în planul de proiecție Stereo 70.



## Date referitoare la teren

Crt	Categorie folosință	Intravilan	Suprafața (mp)	Tarla	Parcelă	Nr. topo	Observații / Referințe
1	curți constructii	DA	666	3	93,94	-	

## Date referitoare la construcții

Crt	Număr	Destinație construcție	Supraf. (mp)	Situație juridică	Observații / Referințe
A1.1	82212-C1	construcții de locuințe	Din acte: 0 Masurata: 115	Cu acte	Nr. niveluri:1; S. construita la sol:115 mp;
A1.2	82212-C2	construcții anexa	Din acte: 0 Masurata: 36	Cu acte	Nr. niveluri:1; S. construita la sol:36 mp; grajd
A1.3	82212-C3	construcții anexa	Din acte: 0 Masurata: 17	Cu acte	Nr. niveluri:1; S. construita la sol:17 mp; cotet format din incapere 1=2,64 mp; incapere 2=2,64 mp ' Su=5,28 mp; Sc=15,52 mp

## Lungime Segmente

1) Valorile lungimilor segmentelor sunt obținute din proiecție în plan.

Punct început	X / Y	Punct sfârșit	X / Y	Lungime segment (** (m)
1	508.944,194 419.044,728	2	508.958,76 419.040,907	15.059

Punct început	X / Y	Punct sfârșit	X / Y	Lungime segment (** (m)
2	508.958,76 419.040,907	3	508.979,298 419.033,879	21.707
3	508.979,298 419.033,879	4	508.972,754 419.049,041	16.514
4	508.972,754 419.049,041	5	508.963,301 419.063,712	17.453
5	508.963,301 419.063,712	6	508.952,944 419.059,872	11.046
6	508.952,944 419.059,872	7	508.937,115 419.054,156	16.829
7	508.937,115 419.054,156	8	508.936,951 419.054,76	0.626
8	508.936,951 419.054,76	9	508.933,136 419.053,718	3.955
9	508.933,136 419.053,718	10	508.934,751 419.045,239	8.631
10	508.934,751 419.045,239	1	508.944,194 419.044,728	9.457

\*\* Lungimile segmentelor sunt determinate în planul de proiecție Stereo 70 și sunt rotunjite la 1 milimetru.

\*\*\* Distanța dintre puncte este formată din segmente cumulate ce sunt mai mici decât valoarea 1 milimetru.



**DATE DESPRE IMOBILUL NR. 3640**

Oficiul de Cadastru și Publicitate Imobiliară ARGES  
Biroul de Cadastru și Publicitate Imobiliară Campulung

**A. Partea I. Descrierea imobilului**

TEREN Intravilan

Adresa: Loc. Fântâna, Jud. Arges

Nr. Crt	Nr cadastral Nr. topografic	Suprafața* (mp)	Observații / Referințe
A1		2.206	Sector cadastral:41 Teren neimprejmuit;

**B. Partea II. Proprietari și acte**

Inscrieri privitoare la dreptul de proprietate și alte drepturi reale	Referințe
/	
Act Normativ nr. 7, din 13/03/1996 emis de PARLAMENT (art. 13 alin. 15);	
B1	A1
Inscrierea provizorie, drept de PROPRIETATE, dobandit prin Lege, cota actuala 1/1, cota initiala 1/1 1) COMUNA VALEA MARE PRAVAT, CIF:5010196	

**C. Partea III. SARCINI .**

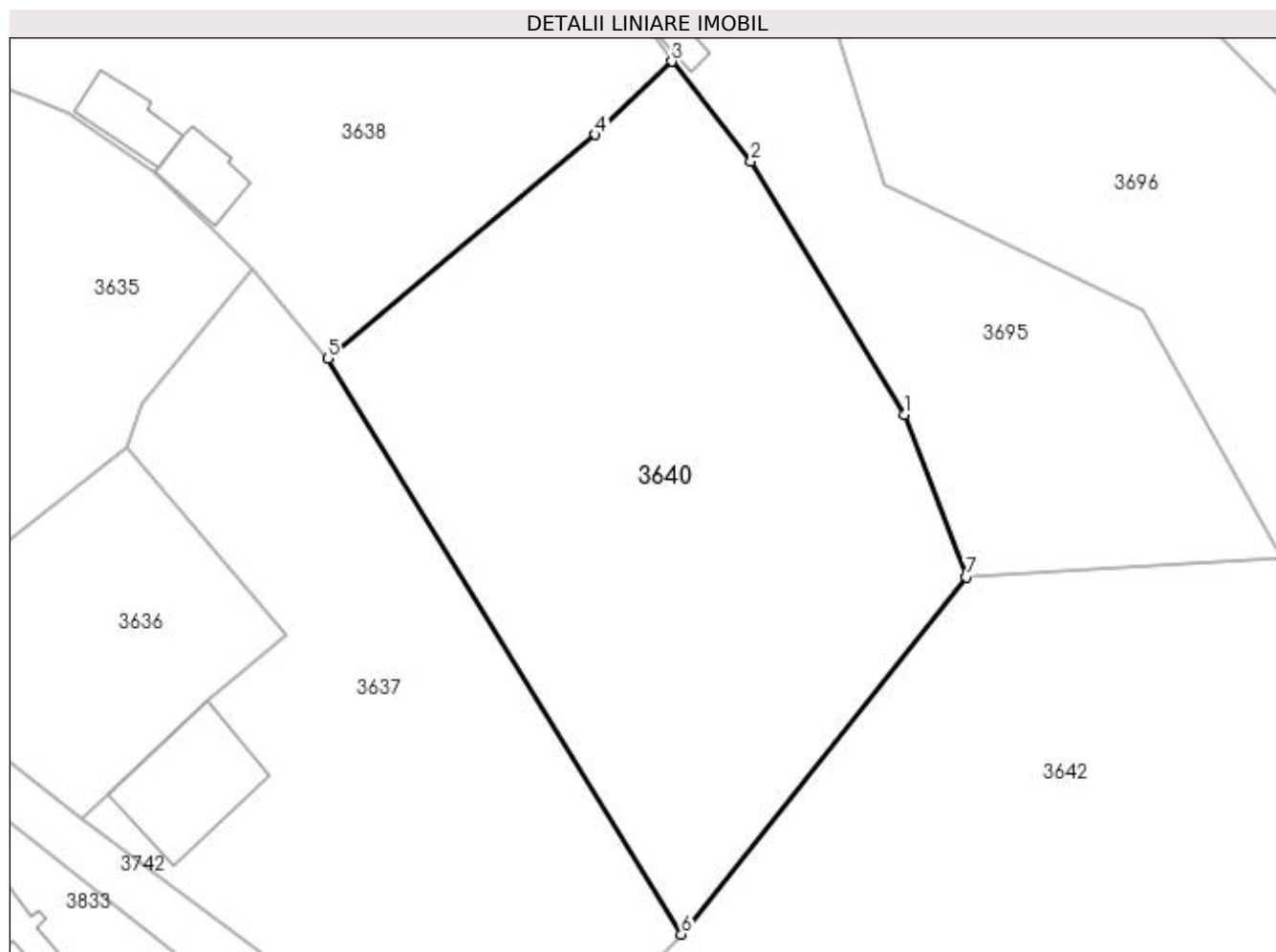
Inscrieri privind dezmembramintele dreptului de proprietate, drepturi reale de garanție și sarcini	Referințe
NU SUNT	

## Anexa Nr. 1 La Partea I

## Teren

Nr cadastral	Suprafața (mp)*	Observații / Referințe
	2.206	

\* Suprafața este determinată în planul de proiecție Stereo 70.



## Date referitoare la teren

Crt	Categorie folosință	Intra vilan	Suprafața (mp)	Tarla	Parcelă	Nr. topo	Observații / Referințe
1	faneata	DA	2.206	3	94,102	-	

## Lungime Segmente

1) Valorile lungimilor segmentelor sunt obținute din proiecție în plan.

Punct început	X / Y	Punct sfârșit	X / Y	Lungime segment (** (m)
1	509.001,755 418.999,805	2	508.988,319 419.022,033	25.973
2	508.988,319 419.022,033	3	508.981,372 419.030,771	11.163
3	508.981,372 419.030,771	4	508.974,657 419.024,359	9.285
4	508.974,657 419.024,359	5	508.951,195 419.004,718	30.598
5	508.951,195 419.004,718	6	508.982,2 418.954,198	59.275

Punct început	X / Y	Punct sfârșit	X / Y	Lungime segment (** (m)
6	508.982,2 418.954,198	7	509.007,187 418.985,566	40.104
7	509.007,187 418.985,566	1	509.001,755 418.999,805	15.24

\*\* Lungimile segmentelor sunt determinate în planul de proiecție Stereo 70 și sunt rotunjite la 1 milimetru.

\*\*\* Distanța dintre puncte este formată din segmente cumulate ce sunt mai mici decât valoarea 1 milimetru.



**DATE DESPRE IMOBILUL NR. 3641**

Oficiul de Cadastru și Publicitate Imobiliară ARGES  
Biroul de Cadastru și Publicitate Imobiliară Campulung

**A. Partea I. Descrierea imobilului**

TEREN Extravilan

Adresa: Jud. Arges

Nr. Crt	Nr cadastral Nr. topografic	Suprafața* (mp)	Observații / Referințe
A1		747	Sector cadastral:41 Teren neimprejmuit;

**B. Partea II. Proprietari și acte**

Inscrieri privitoare la dreptul de proprietate și alte drepturi reale		Referințe
/		
Act Normativ nr. 7, din 13/03/1996 emis de PARLAMENT (art. 13 alin. 15);		
B1	Inscrierea provizorie, drept de PROPRIETATE, dobandit prin Lege, cota actuala 1/1, cota initiala 1/1 1) COMUNA VALEA MARE PRAVAT, CIF:5010196	A1

**C. Partea III. SARCINI .**

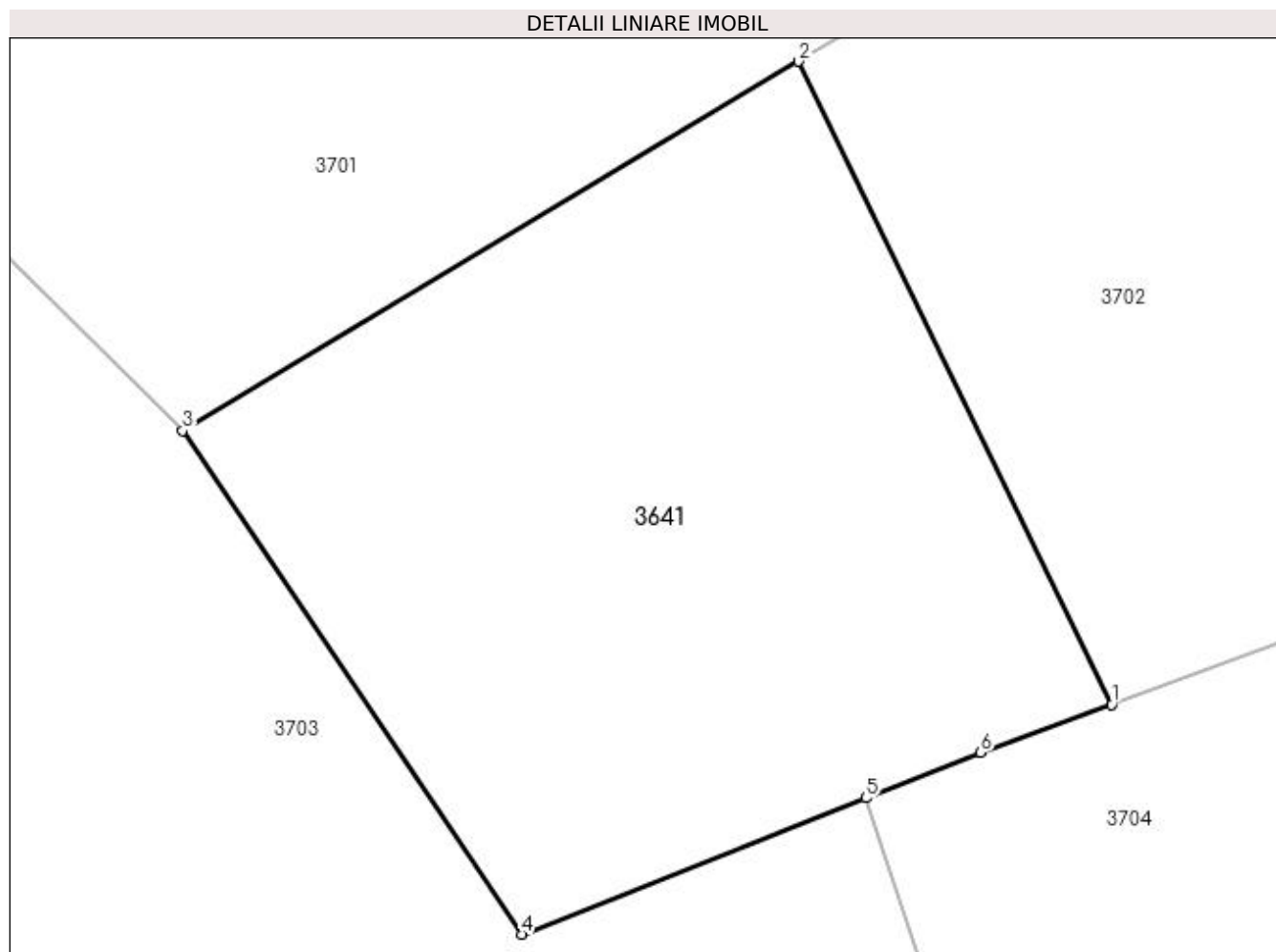
Inscrieri privind dezmembramintele dreptului de proprietate, drepturi reale de garanție și sarcini	Referințe
NU SUNT	

## Anexa Nr. 1 La Partea I

## Teren

Nr cadastral	Suprafața (mp)*	Observații / Referințe
	747	

\* Suprafața este determinată în planul de proiecție Stereo 70.



## Date referitoare la teren

Crt	Categorie folosință	Intra vilan	Suprafața (mp)	Tarla	Parcelă	Nr. topo	Observații / Referințe
1	livada	NU	747	28	458	-	

## Lungime Segmente

1) Valorile lungimilor segmentelor sunt obținute din proiecție în plan.

Punct început	X / Y	Punct sfârșit	X / Y	Lungime segment (** (m)
1	509.771,367 418.721,784	2	509.758,506 418.748,205	29.385
2	509.758,506 418.748,205	3	509.733,186 418.733,039	29.515
3	509.733,186 418.733,039	4	509.747,122 418.712,347	24.947
4	509.747,122 418.712,347	5	509.761,267 418.717,948	15.214
5	509.761,267 418.717,948	6	509.765,982 418.719,815	5.071

Punct început	X / Y	Punct sfârșit	X / Y	Lungime segment (** (m)
6	509.765,982 418.719,815	1	509.771,367 418.721,784	5.734

\*\* Lungimile segmentelor sunt determinate în planul de proiecție Stereo 70 și sunt rotunjite la 1 milimetru.

\*\*\* Distanța dintre puncte este formată din segmente cumulate ce sunt mai mici decât valoarea 1 milimetru.







## DATE DESPRE IMOBILUL NR. 3642

Oficiul de Cadastru și Publicitate Imobiliară ARGES  
Biroul de Cadastru și Publicitate Imobiliară Campulung

## A. Partea I. Descrierea imobilului

TEREN Intravilan

Adresa: Loc. Fântânea, Nr. 5, Jud. Arges

Nr. Crt	Nr cadastral Nr. topografic	Suprafața* (mp)	Observații / Referințe
A1		Din acte: 4.600 Masurata: 4.973	Sector cadastral:41 Teren imprejmuit;

## Construcții

Crt	Nr cadastral Nr. topografic	Adresa	Observații / Referințe
A1.1		Loc. Fântânea, Nr. 5, Jud. Arges	Nr. niveluri:1; S. construita la sol:152 mp; S. construita desfasurata:152 mp; Locuință din cărămidă
A1.2		Loc. Fântânea, Nr. 5, Jud. Arges	Nr. niveluri:1; S. construita la sol:28 mp; S. construita desfasurata:28 mp; Anexă din cărămidă
A1.3		Loc. Fântânea, Nr. 5, Jud. Arges	Nr. niveluri:1; S. construita la sol:14 mp; S. construita desfasurata:14 mp;
A1.4		Loc. Fântânea, Nr. 5, Jud. Arges	Nr. niveluri:1; S. construita la sol:17 mp; S. construita desfasurata:17 mp;
A1.5		Loc. Fântânea, Nr. 5, Jud. Arges	Nr. niveluri:1; S. construita la sol:12 mp; S. construita desfasurata:12 mp;
A1.6		Loc. Fântânea, Nr. 5, Jud. Arges	Nr. niveluri:1; S. construita la sol:18 mp; S. construita desfasurata:18 mp;
A1.7		Loc. Fântânea, Nr. 5, Jud. Arges	Nr. niveluri:1; S. construita la sol:99 mp; S. construita desfasurata:99 mp;

## B. Partea II. Proprietari și acte

Inscrieri privitoare la dreptul de proprietate și alte drepturi reale		Referințe
/		
Act Notarial nr. 37, din 29/04/2015 emis de NP IONESCU IULIA (Certificat de moștenitor nr.36/29.04.2015 eliberat de NP IONESCU IULIA; Titlu de proprietate nr.22321/24.09.1993 eliberat de CJPSDPAT ARGES);		
B1	Intabulare, drept de PROPRIETATE bun propriu , dobandit prin Succesiune, cota actuala 1/7, cota initiala 1/7 1) CUCIUREANU MARIA HORTENSIA	A1, A1.1, A1.2
B2	Intabulare, drept de PROPRIETATE bun propriu , dobandit prin Succesiune, cota actuala 1/7, cota initiala 1/7 1) SOLOMON ION	A1, A1.1, A1.2
B3	Intabulare, drept de PROPRIETATE bun propriu , dobandit prin Succesiune, cota actuala 1/7, cota initiala 1/7 1) ȚENȚU ELENA	A1, A1.1, A1.2
B4	Intabulare, drept de PROPRIETATE bun propriu , dobandit prin Succesiune, cota actuala 1/7, cota initiala 1/7 1) SOLOMON NICOLAE	A1, A1.1, A1.2
B5	Intabulare, drept de PROPRIETATE bun propriu , dobandit prin Succesiune, cota actuala 1/7, cota initiala 1/7 1) SOLOMON LIVIA	A1, A1.1, A1.2
B6	Intabulare, drept de PROPRIETATE bun propriu , dobandit prin Succesiune, cota actuala 1/7, cota initiala 1/7 1) BOȘTINARU VEROANA	A1, A1.1, A1.2
B7	Intabulare, drept de PROPRIETATE bun propriu , dobandit prin Succesiune, cota actuala 1/7, cota initiala 1/7 1) RĂDESCU ORTENZIA	A1, A1.1, A1.2
Act Normativ nr. 7, din 13/03/1996 emis de PARLAMENT (art. 12 alin. 16 );		
B8	Intabulare, drept de PROPRIETATE, dobandit prin Construire, cota actuala 1/1, cota initiala 1/1 1) CUCIUREANU MARIA HORTENSIA 2) SOLOMON ION 3) ȚENȚU ELENA 4) SOLOMON NICOLAE 5) SOLOMON LIVIA 6) BOȘTINARU VEROANA 7) RĂDESCU ORTENZIA	A1.3, A1.4, A1.5, A1.6, A1.7

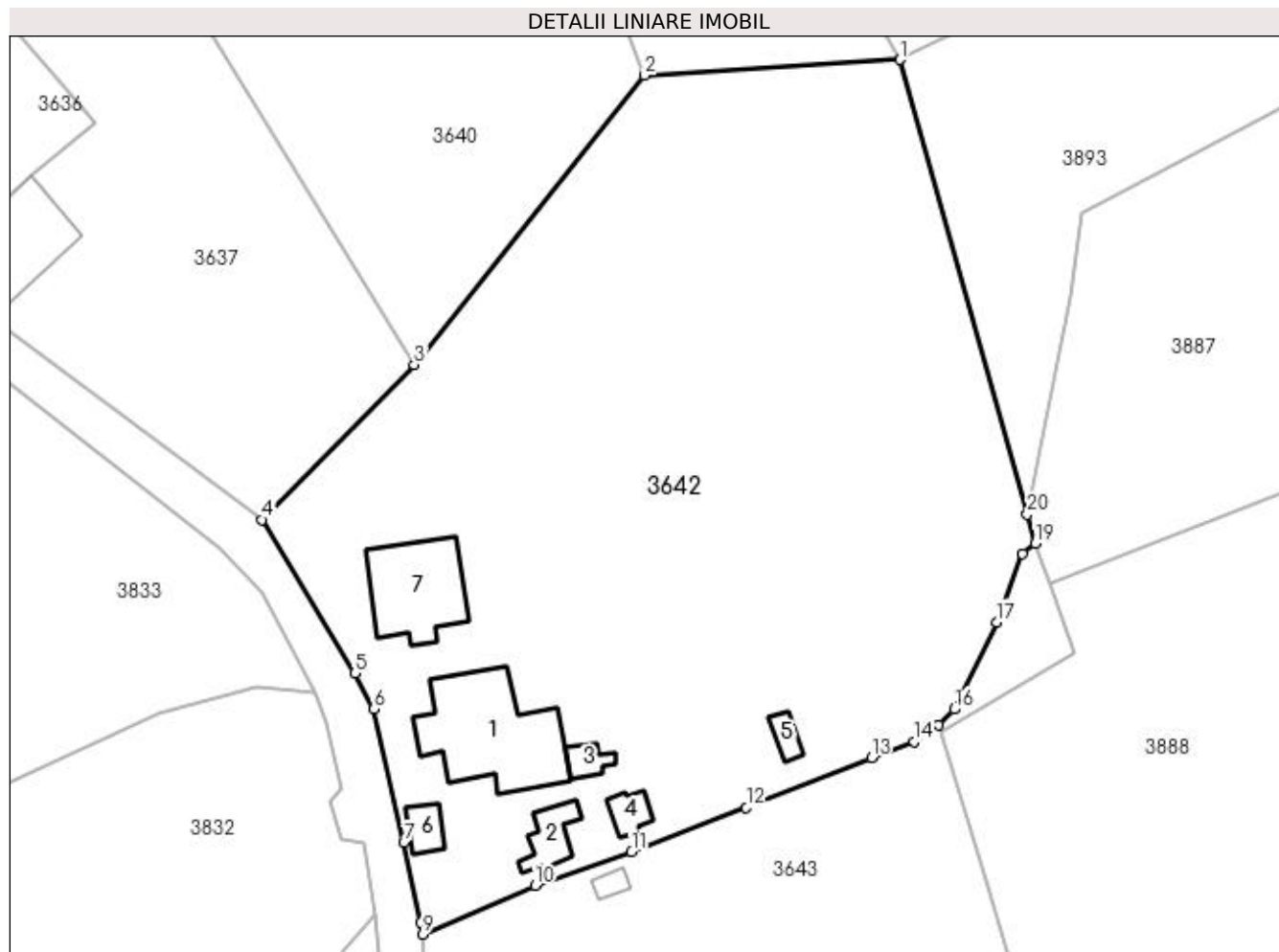
**C. Partea III. SARCINI .**

Inscrieri privind dezmembramintele dreptului de proprietate, drepturi reale de garanţie şi sarcini	Referinţe
NU SUNT	

**Anexa Nr. 1 La Partea I****Teren**

Nr cadastral	Suprafața (mp)*	Observații / Referințe
	Din acte: 4.600 Masurata: 4.973	

\* Suprafața este determinată în planul de proiecție Stereo 70.

**Date referitoare la teren**

Crt	Categorie folosință	Intravilan	Suprafața (mp)	Tarla	Parcelă	Nr. topo	Observații / Referințe
1	curți constructii	DA	1.141	3	107,108	-	
2	arabil	DA	579	3	105,107	-	
3	faneata	DA	1.941	3	105,106	-	
4	livada	DA	1.312	3	105,106	-	

**Date referitoare la construcții**

Crt	Număr	Destinație construcție	Supraf. (mp)	Situație juridică	Observații / Referințe
A1.1		construcții de locuințe	152	Cu acte	Nr. niveluri:1; S. construita la sol:152 mp; S. construita desfasurata:152 mp; Locuință din cărămidă
A1.2		construcții anexa	28	Cu acte	Nr. niveluri:1; S. construita la sol:28 mp; S. construita desfasurata:28 mp; Anexă din cărămidă
A1.3		construcții anexa	14	Cu acte	Nr. niveluri:1; S. construita la sol:14 mp; S. construita desfasurata:14 mp;
A1.4		construcții anexa	17	Cu acte	Nr. niveluri:1; S. construita la sol:17 mp; S. construita desfasurata:17 mp;
A1.5		construcții anexa	12	Cu acte	Nr. niveluri:1; S. construita la sol:12 mp; S. construita desfasurata:12 mp;
A1.6		construcții anexa	18	Cu acte	Nr. niveluri:1; S. construita la sol:18 mp; S. construita desfasurata:18 mp;
A1.7		construcții de locuințe	99	Cu acte	Nr. niveluri:1; S. construita la sol:99 mp; S. construita desfasurata:99 mp;

## Lungime Segmente

1) Valorile lungimilor segmentelor sunt obținute din proiecție în plan.

Punct început	X / Y	Punct sfârșit	X / Y	Lungime segment (** (m))
1	509.034,841 418.987,266	2	509.007,187 418.985,566	27.706
2	509.007,187 418.985,566	3	508.982,2 418.954,198	40.104
3	508.982,2 418.954,198	4	508.965,672 418.937,404	23.563
4	508.965,672 418.937,404	5	508.975,76 418.920,75	19.471
5	508.975,76 418.920,75	6	508.977,837 418.916,871	4.4
6	508.977,837 418.916,871	7	508.981,06 418.902,418	14.808
7	508.981,06 418.902,418	8	508.982,907 418.893,792	8.822
8	508.982,907 418.893,792	9	508.983,108 418.892,468	1.339
9	508.983,108 418.892,468	10	508.995,353 418.897,748	13.335
10	508.995,353 418.897,748	11	509.005,749 418.901,437	11.031
11	509.005,749 418.901,437	12	509.018,191 418.906,223	13.331
12	509.018,191 418.906,223	13	509.031,755 418.911,595	14.589
13	509.031,755 418.911,595	14	509.036,358 418.913,36	4.93
14	509.036,358 418.913,36	15	509.039,042 418.915,177	3.241
15	509.039,042 418.915,177	16	509.040,733 418.916,847	2.377
16	509.040,733 418.916,847	17	509.045,331 418.926,296	10.508
17	509.045,331 418.926,296	18	509.048,144 418.933,717	7.936
18	509.048,144 418.933,717	19	509.049,541 418.934,819	1.779
19	509.049,541 418.934,819	20	509.048,653 418.937,988	3.291
20	509.048,653 418.937,988	1	509.034,841 418.987,266	51.177

\*\* Lungimile segmentelor sunt determinate în planul de proiecție Stereo 70 și sunt rotunjite la 1 milimetru.

\*\*\* Distanța dintre puncte este formată din segmente cumulate ce sunt mai mici decât valoarea 1 milimetru.

**DATE DESPRE IMOBILUL NR. 3643**

Oficiul de Cadastru și Publicitate Imobiliară ARGES  
Biroul de Cadastru și Publicitate Imobiliară Campulung

**A. Partea I. Descrierea imobilului**

TEREN Intravilan

Adresa: Loc. Fântânea, Nr. 3,4, Jud. Arges

Nr. Crt	Nr cadastral Nr. topografic	Suprafața* (mp)	Observații / Referințe
A1		Din acte: 2.261 Masurata: 2.400	Sector cadastral:41 Teren imprejmuit;

**Construcții**

Crt	Nr cadastral Nr. topografic	Adresa	Observații / Referințe
A1.1		Loc. Fântânea, Nr. 3,4, Jud. Arges	Nr. niveluri:1; S. construita la sol:160 mp; S. construita desfasurata:160 mp;
A1.2		Loc. Fântânea, Nr. 3,4, Jud. Arges	Nr. niveluri:1; S. construita la sol:51 mp; S. construita desfasurata:51 mp;
A1.3		Loc. Fântânea, Nr. 3,4, Jud. Arges	Nr. niveluri:1; S. construita la sol:29 mp; S. construita desfasurata:29 mp;
A1.4		Loc. Fântânea, Nr. 3,4, Jud. Arges	Nr. niveluri:1; S. construita la sol:8 mp; S. construita desfasurata:8 mp;

**B. Partea II. Proprietari și acte**

Inscrieri privitoare la dreptul de proprietate și alte drepturi reale		Referințe
/		
Act Administrativ nr. 62876, din 11/01/1995 emis de CJPSDPAT ARGES;		
B1	Intabulare, drept de PROPRIETATE, dobandit prin Reconstituire, cota actuala 1/1, cota initiala 1/1 1) SOLOMON DUMITRU, lipsă CNP	A1
Act Normativ nr. 7, din 13/03/1996 emis de PARLAMENT (art. 12 alin. 16 );		
B2	Intabulare, drept de PROPRIETATE, dobandit prin Construire, cota actuala 1/1, cota initiala 1/1 1) SOLOMON DUMITRU, lipsă CNP	A1.1, A1.2, A1.3, A1.4

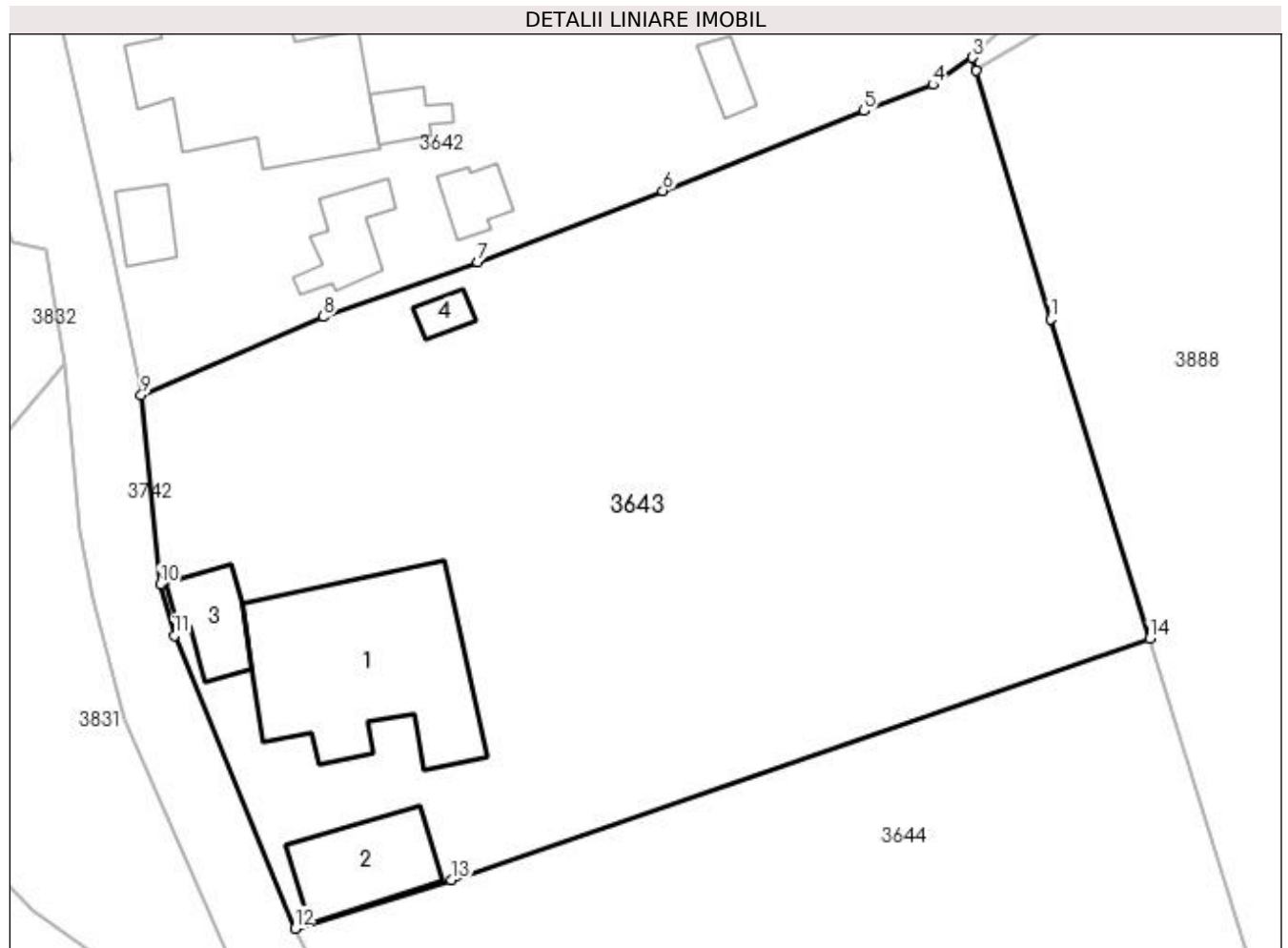
**C. Partea III. SARCINI .**

Inscrieri privind dezmembramintele dreptului de proprietate, drepturi reale de garanție și sarcini	Referințe
NU SUNT	

**Anexa Nr. 1 La Partea I****Teren**

Nr cadastral	Suprafața (mp)*	Observații / Referințe
	Din acte: 2.261 Masurata: 2.400	

\* Suprafața este determinată în planul de proiecție Stereo 70.

**Date referitoare la teren**

Crt	Categorie folosință	Intra vilan	Suprafața (mp)	Tarla	Parcelă	Nr. topo	Observații / Referințe
1	curți constructii	DA	538	3	109,110	-	În act se regăsește P1104
2	faneata	DA	955	3	105,110	-	
3	arabil	DA	907	3	109,110	-	

**Date referitoare la construcții**

Crt	Număr	Destinație construcție	Supraf. (mp)	Situație juridică	Observații / Referințe
A1.1		construcții de locuințe	160	Cu acte	Nr. niveluri:1; S. construita la sol:160 mp; S. construita desfasurata:160 mp;
A1.2		construcții de locuințe	51	Cu acte	Nr. niveluri:1; S. construita la sol:51 mp; S. construita desfasurata:51 mp;
A1.3		construcții anexa	29	Cu acte	Nr. niveluri:1; S. construita la sol:29 mp; S. construita desfasurata:29 mp;
A1.4		construcții anexa	8	Cu acte	Nr. niveluri:1; S. construita la sol:8 mp; S. construita desfasurata:8 mp;

**Lungime Segmente**

1) Valorile lungimilor segmentelor sunt obținute din proiecție în plan.

Punct început	X / Y	Punct sfârșit	X / Y	Lungime segment (** (m)
1	509.044,291 418.897,603	2	509.039,306 418.914,293	17.419
2	509.039,306 418.914,293	3	509.039,042 418.915,177	0.923
3	509.039,042 418.915,177	4	509.036,358 418.913,36	3.241
4	509.036,358 418.913,36	5	509.031,755 418.911,595	4.93
5	509.031,755 418.911,595	6	509.018,191 418.906,223	14.589
6	509.018,191 418.906,223	7	509.005,749 418.901,437	13.331
7	509.005,749 418.901,437	8	508.995,353 418.897,748	11.031
8	508.995,353 418.897,748	9	508.983,108 418.892,468	13.335
9	508.983,108 418.892,468	10	508.984,374 418.879,74	12.791
10	508.984,374 418.879,74	11	508.985,335 418.876,329	3.544
11	508.985,335 418.876,329	12	508.993,45 418.856,618	21.316
12	508.993,45 418.856,618	13	509.003,96 418.859,889	11.007
13	509.003,96 418.859,889	14	509.050,956 418.876,106	49.715
14	509.050,956 418.876,106	1	509.044,291 418.897,603	22.507

\*\* Lungimile segmentelor sunt determinate în planul de proiecție Stereo 70 și sunt rotunjite la 1 milimetru.

\*\*\* Distanța dintre puncte este formată din segmente cumulate ce sunt mai mici decât valoarea 1 milimetru.





**DATE DESPRE IMOBILUL NR. 3644**

Oficiul de Cadastru și Publicitate Imobiliară ARGES  
Biroul de Cadastru și Publicitate Imobiliară Campulung

**A. Partea I. Descrierea imobilului**

TEREN Intravilan

Adresa: Loc. Fântânea, Nr. 2, Jud. Arges

Nr. Crt	Nr cadastral Nr. topografic	Suprafața* (mp)	Observații / Referințe
A1		Din acte: 1.484 Masurata: 1.643	Sector cadastral:41 Teren imprejmuit;

**Construcții**

Crt	Nr cadastral Nr. topografic	Adresa	Observații / Referințe
A1.1		Loc. Fântânea, Nr. 2, Jud. Arges	Nr. niveluri:1; S. construita la sol:57 mp; S. construita desfasurata:57 mp;
A1.2		Loc. Fântânea, Nr. 2, Jud. Arges	Nr. niveluri:1; S. construita la sol:25 mp; S. construita desfasurata:25 mp;

**B. Partea II. Proprietari și acte**

Inscrieri privitoare la dreptul de proprietate și alte drepturi reale		Referințe
/		
Act Administrativ nr. 22330, din 25/09/1993 emis de CJPSDPAT ARGES;		
B1	Intabulare, drept de PROPRIETATE, dobandit prin Reconstituire, cota actuala 1/1, cota initiala 1/1 1) SOLOMON MARIA, lipsă CNP	A1
Act Normativ nr. 7, din 13/03/1996 emis de PARLAMENT (art. 12 alin. 16 );		
B2	Intabulare, drept de PROPRIETATE, dobandit prin Construire, cota actuala 1/1, cota initiala 1/1 1) SOLOMON MARIA, lipsă CNP	A1.1, A1.2

**C. Partea III. SARCINI .**

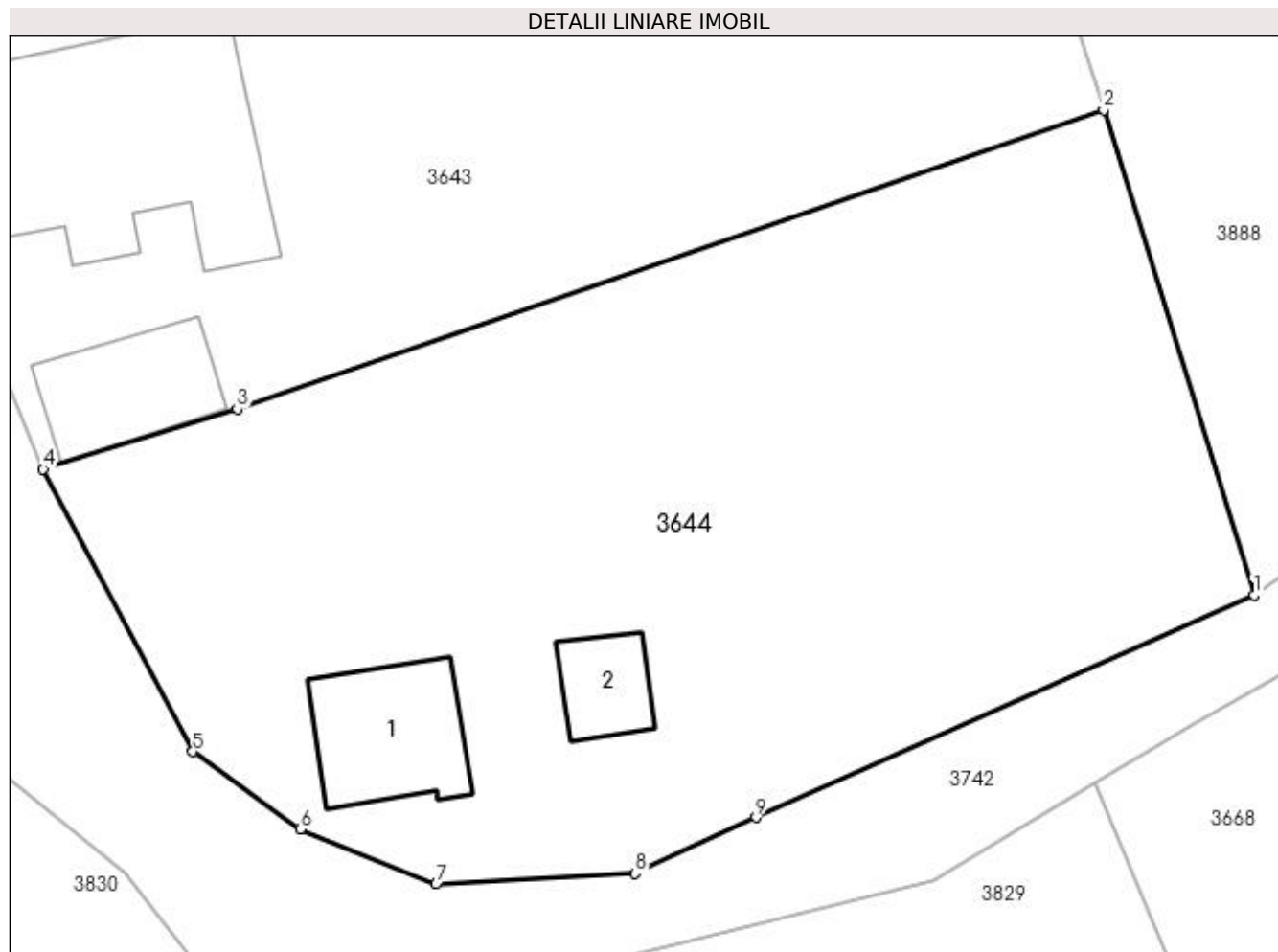
Inscrieri privind dezmembramintele dreptului de proprietate, drepturi reale de garanție și sarcini	Referințe
NU SUNT	

## Anexa Nr. 1 La Partea I

## Teren

Nr cadastral	Suprafața (mp)*	Observații / Referințe
	Din acte: 1.484 Masurata: 1.643	

\* Suprafața este determinată în planul de proiecție Stereo 70.



## Date referitoare la teren

Crt	Categorie folosință	Intra vilan	Suprafața (mp)	Tarla	Parcelă	Nr. topo	Observații / Referințe
1	curți constructii	DA	389	3	111,112	-	
2	faneata	DA	1.254	3	111,112	-	

## Date referitoare la construcții

Crt	Număr	Destinație construcție	Supraf. (mp)	Situație juridică	Observații / Referințe
A1.1		construcții de locuințe	57	Cu acte	Nr. niveluri:1; S. construita la sol:57 mp; S. construita desfasurata:57 mp;
A1.2		construcții anexa	25	Cu acte	Nr. niveluri:1; S. construita la sol:25 mp; S. construita desfasurata:25 mp;

## Lungime Segmente

1) Valorile lungimilor segmentelor sunt obținute din proiecție în plan.

Punct început	X / Y	Punct sfârșit	X / Y	Lungime segment (** (m)
1	509.059,116 418.849,784	2	509.050,956 418.876,106	27.558
2	509.050,956 418.876,106	3	509.003,96 418.859,889	49.715

Punct început	X / Y	Punct sfârșit	X / Y	Lungime segment (** (m)
3	509.003,96 418.859,889	4	508.993,45 418.856,618	11.007
4	508.993,45 418.856,618	5	509.001,563 418.841,303	17.331
5	509.001,563 418.841,303	6	509.007,387 418.837,092	7.187
6	509.007,387 418.837,092	7	509.014,761 418.834,124	7.949
7	509.014,761 418.834,124	8	509.025,562 418.834,692	10.816
8	509.025,562 418.834,692	9	509.032,098 418.837,745	7.214
9	509.032,098 418.837,745	1	509.059,116 418.849,784	29.579

\*\* Lungimile segmentelor sunt determinate în planul de proiecție Stereo 70 și sunt rotunjite la 1 milimetru.

\*\*\* Distanța dintre puncte este formată din segmente cumulate ce sunt mai mici decât valoarea 1 milimetru.



**DATE DESPRE IMOBILUL NR. 3645**

Oficiul de Cadastru și Publicitate Imobiliară ARGES  
Biroul de Cadastru și Publicitate Imobiliară Campulung

**A. Partea I. Descrierea imobilului**

TEREN Intravilan

Nr. cadastral vechi:81758

Adresa: Loc. Fântânea, Jud. Arges

Nr. Crt	Nr cadastral Nr. topografic	Suprafața* (mp)	Observații / Referințe
A1		2.333	Sector cadastral:41 Teren neimprejmuit;

**B. Partea II. Proprietari și acte**

Inscrieri privitoare la dreptul de proprietate și alte drepturi reale		Referințe
/		
Act Normativ nr. 7, din 13/03/1996 emis de PARLAMENT (art. 13 alin. 15 );		
B1	Inscrierea provizorie, drept de PROPRIETATE, dobandit prin Lege, cota actuala 1/1, cota initiala 1/1 1) COMUNA VALEA MARE PRAVĂȚ, CIF:5010196	A1

**C. Partea III. SARCINI .**

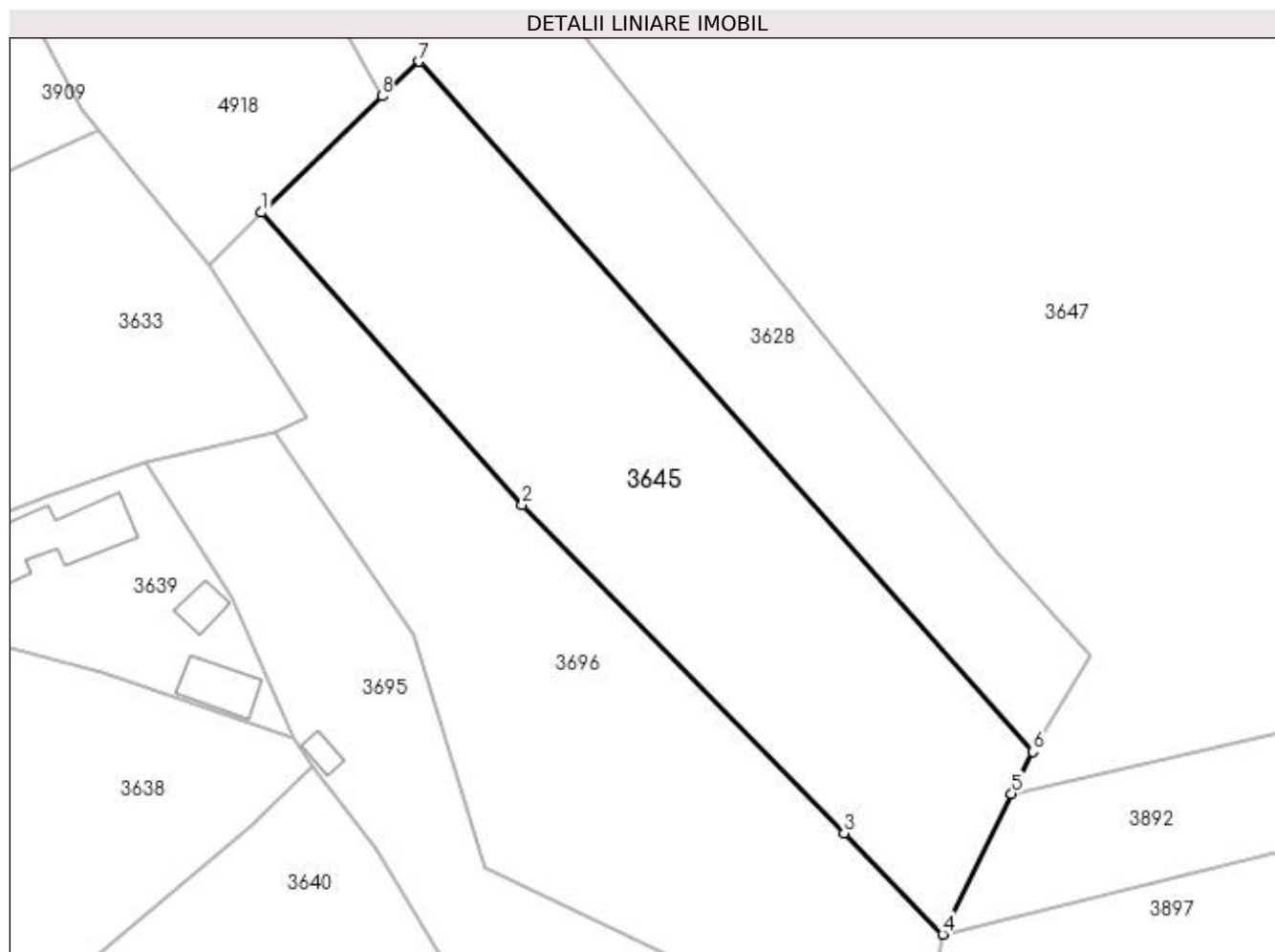
Inscrieri privind dezmembramintele dreptului de proprietate, drepturi reale de garanție și sarcini	Referințe
NU SUNT	

## Anexa Nr. 1 La Partea I

## Teren

Nr cadastral	Suprafața (mp)*	Observații / Referințe
	2.333	

\* Suprafața este determinată în planul de proiecție Stereo 70.



## Date referitoare la teren

Crt	Categorie folosință	Intra vilan	Suprafața (mp)	Tarla	Parcelă	Nr. topo	Observații / Referințe
1	faneata	DA	2.333	3	70,104	-	

## Lungime Segmente

1) Valorile lungimilor segmentelor sunt obținute din proiecție în plan.

Punct început	X / Y	Punct sfârșit	X / Y	Lungime segment (** (m)
1	508.975,881 419.090,533	2	509.004,016 419.059,042	42.229
2	509.004,016 419.059,042	3	509.038,71 419.023,64	49.568
3	509.038,71 419.023,64	4	509.049,355 419.012,731	15.242
4	509.049,355 419.012,731	5	509.056,773 419.027,915	16.899
5	509.056,773 419.027,915	6	509.059,046 419.032,406	5.033

Punct început	X / Y	Punct sfârșit	X / Y	Lungime segment (** (m)
6	509.059,046 419.032,406	7	508.992,892 419.106,807	99.558
7	508.992,892 419.106,807	8	508.988,884 419.103,079	5.474
8	508.988,884 419.103,079	1	508.975,881 419.090,533	18.069

\*\* Lungimile segmentelor sunt determinate în planul de proiecție Stereo 70 și sunt rotunjite la 1 milimetru.

\*\*\* Distanța dintre puncte este formată din segmente cumulate ce sunt mai mici decât valoarea 1 milimetru.





**DATE DESPRE IMOBILUL NR. 3646**

Oficiul de Cadastru și Publicitate Imobiliară ARGES  
Biroul de Cadastru și Publicitate Imobiliară Campulung

**A. Partea I. Descrierea imobilului**

TEREN Extravilan

Adresa: Jud. Arges

Nr. Crt	Nr cadastral Nr. topografic	Suprafața* (mp)	Observații / Referințe
A1		623	Sector cadastral:41 Teren neimprejmuit;

**B. Partea II. Proprietari și acte**

Inscrieri privitoare la dreptul de proprietate și alte drepturi reale	Referințe
/	
Act Normativ nr. 7, din 13/03/1996 emis de PARLAMENT (art. 13 alin. 15);	
B1	A1
Inscrierea provizorie, drept de PROPRIETATE, dobandit prin Lege, cota actuala 1/1, cota initiala 1/1 1) COMUNA VALEA MARE PRAVAT, CIF:5010196	

**C. Partea III. SARCINI .**

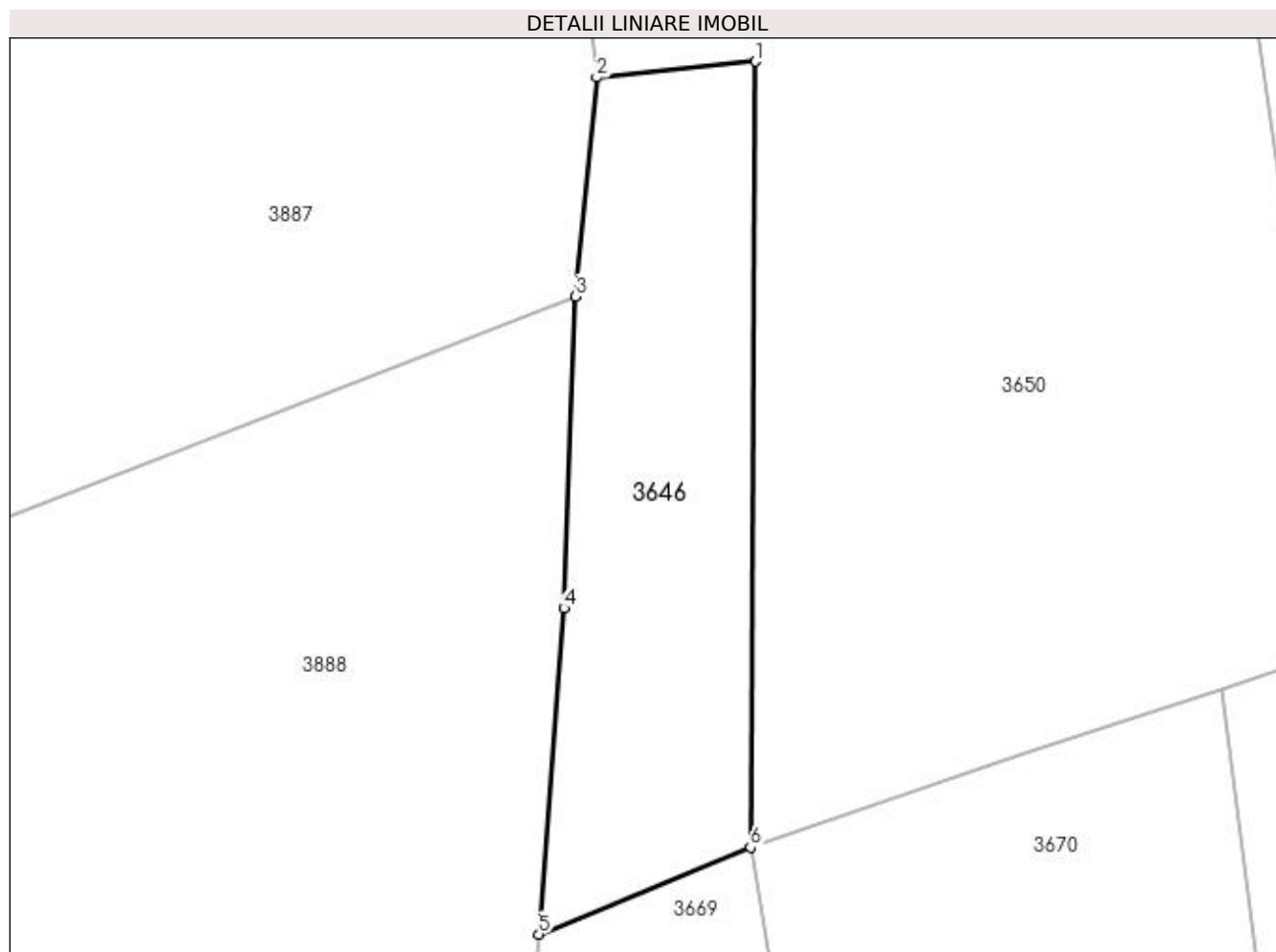
Inscrieri privind dezmembramintele dreptului de proprietate, drepturi reale de garanție și sarcini	Referințe
NU SUNT	

## Anexa Nr. 1 La Partea I

## Teren

Nr cadastral	Suprafața (mp)*	Observații / Referințe
	623	

\* Suprafața este determinată în planul de proiecție Stereo 70.



## Date referitoare la teren

Crt	Categorie folosință	Intravilan	Suprafața (mp)	Tarla	Parcelă	Nr. topo	Observații / Referințe
1	faneata	NU	623	27	447	-	

## Lungime Segmente

1) Valorile lungimilor segmentelor sunt obținute din proiecție în plan.

Punct început	X / Y	Punct sfârșit	X / Y	Lungime segment (** (m)
1	509.116,471 418.966,497	2	509.106,276 418.965,472	10.246
2	509.106,276 418.965,472	3	509.104,923 418.951,418	14.119
3	509.104,923 418.951,418	4	509.104,163 418.931,42	20.012
4	509.104,163 418.931,42	5	509.102,55 418.910,496	20.986
5	509.102,55 418.910,496	6	509.116,144 418.916,074	14.694

Punct început	X / Y	Punct sfârșit	X / Y	Lungime segment (** (m)
6	509.116,144 418.916,074	1	509.116,471 418.966,497	50.424

\*\* Lungimile segmentelor sunt determinate în planul de proiecție Stereo 70 și sunt rotunjite la 1 milimetru.

\*\*\* Distanța dintre puncte este formată din segmente cumulate ce sunt mai mici decât valoarea 1 milimetru.



**DATE DESPRE IMOBILUL NR. 3647**

Oficiul de Cadastru și Publicitate Imobiliară ARGES  
Biroul de Cadastru și Publicitate Imobiliară Campulung

**A. Partea I. Descrierea imobilului**

TEREN Intravilan

Adresa: Loc. Fântâna, Jud. Arges

Nr. Crt	Nr cadastral Nr. topografic	Suprafața* (mp)	Observații / Referințe
A1		7.414	Sector cadastral:41 Teren neimprejmuit;

**B. Partea II. Proprietari și acte**

Inscrieri privitoare la dreptul de proprietate și alte drepturi reale	Referințe
/	
Act Normativ nr. 7, din 13/03/1996 emis de PARLAMENT (art. 13 alin. 15);	
B1	A1
Inscrierea provizorie, drept de PROPRIETATE, dobandit prin Lege, cota actuala 1/1, cota initiala 1/1 1) COMUNA VALEA MARE PRAVAT, CIF:5010196	

**C. Partea III. SARCINI .**

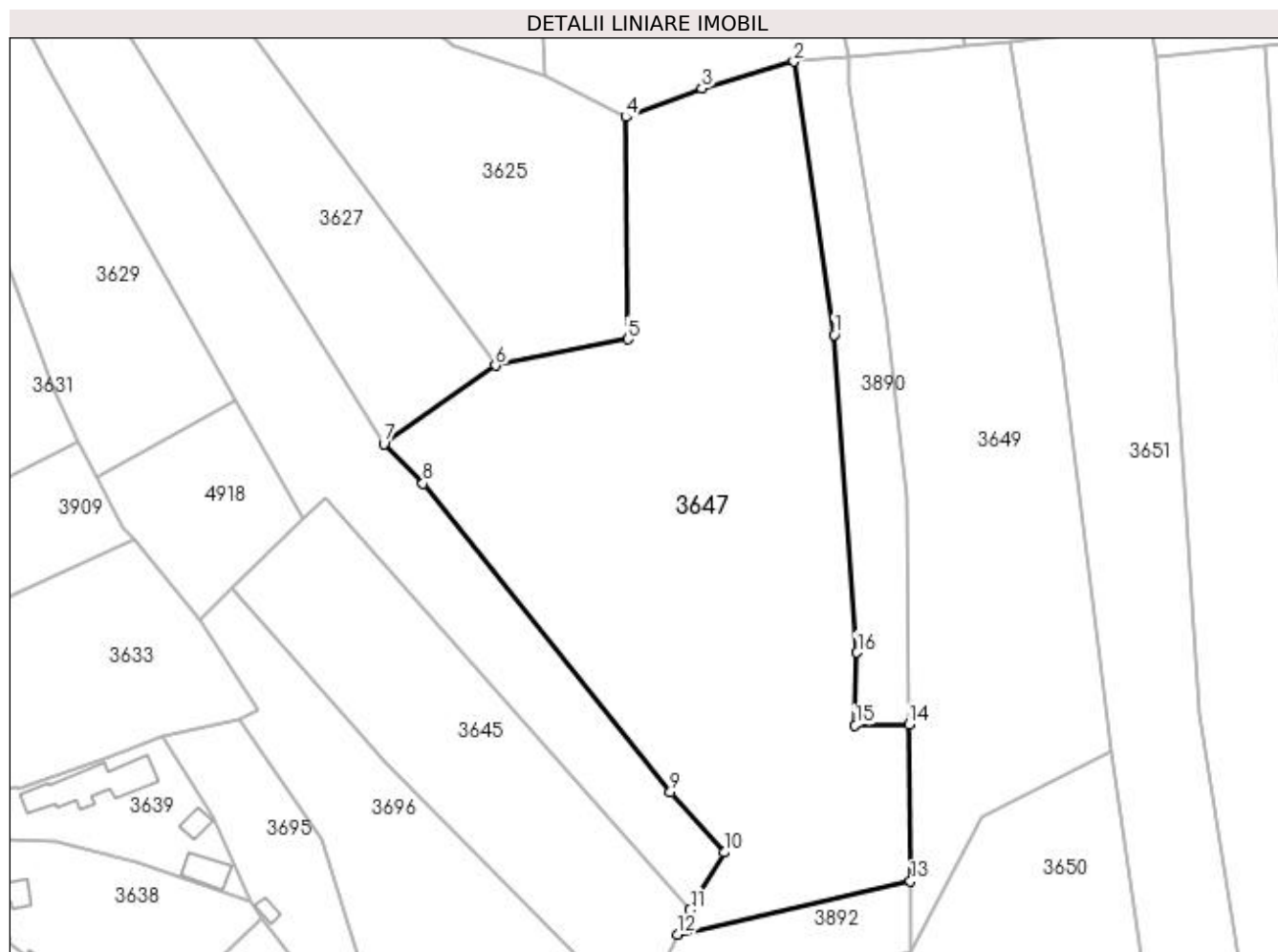
Inscrieri privind dezmembramintele dreptului de proprietate, drepturi reale de garanție și sarcini	Referințe
NU SUNT	

## Anexa Nr. 1 La Partea I

## Teren

Nr cadastral	Suprafața (mp)*	Observații / Referințe
	7.414	

\* Suprafața este determinată în planul de proiecție Stereo 70.



## Date referitoare la teren

Crt	Categorie folosință	Intra vilan	Suprafața (mp)	Tarla	Parcelă	Nr. topo	Observații / Referințe
1	faneata	DA	7.414	3	70,104	-	

## Lungime Segmente

1) Valorile lungimilor segmentelor sunt obținute din proiecție în plan.

Punct început	X / Y	Punct sfârșit	X / Y	Lungime segment (** (m)
1	509.085,167 419.136,539	2	509.077,839 419.186,028	50.029
2	509.077,839 419.186,028	3	509.061,16 419.181,158	17.375
3	509.061,16 419.181,158	4	509.047,374 419.175,99	14.723
4	509.047,374 419.175,99	5	509.047,769 419.135,744	40.248
5	509.047,769 419.135,744	6	509.023,782 419.130,949	24.462

Punct început	X / Y	Punct sfârșit	X / Y	Lungime segment (** (m)
6	509.023,782 419.130,949	7	509.003,535 419.116,738	24.736
7	509.003,535 419.116,738	8	509.010,635 419.109,584	10.079
8	509.010,635 419.109,584	9	509.055,448 419.053,688	71.642
9	509.055,448 419.053,688	10	509.065,211 419.042,748	14.663
10	509.065,211 419.042,748	11	509.059,046 419.032,406	12.04
11	509.059,046 419.032,406	12	509.056,773 419.027,915	5.033
12	509.056,773 419.027,915	13	509.098,979 419.037,521	43.285
13	509.098,979 419.037,521	14	509.098,689 419.065,91	28.39
14	509.098,689 419.065,91	15	509.088,955 419.065,81	9.735
15	509.088,955 419.065,81	16	509.089,309 419.078,978	13.173
16	509.089,309 419.078,978	1	509.085,167 419.136,539	57.71

\*\* Lungimile segmentelor sunt determinate în planul de proiecție Stereo 70 și sunt rotunjite la 1 milimetru.

\*\*\* Distanța dintre puncte este formată din segmente cumulate ce sunt mai mici decât valoarea 1 milimetru.





**DATE DESPRE IMOBILUL NR. 3648**

Oficiul de Cadastru și Publicitate Imobiliară ARGES  
Biroul de Cadastru și Publicitate Imobiliară Campulung

**A. Partea I. Descrierea imobilului**

TEREN Extravilan

Adresa: Jud. Arges

Nr. Crt	Nr cadastral Nr. topografic	Suprafața* (mp)	Observații / Referințe
A1		827	Sector cadastral:41 Teren neimprejmuit;

**B. Partea II. Proprietari și acte**

Inscrieri privitoare la dreptul de proprietate și alte drepturi reale	Referințe
/	
Act Normativ nr. 7, din 13/03/1996 emis de PARLAMENT (art. 13 alin. 15);	
B1	A1
Inscrierea provizorie, drept de PROPRIETATE, dobandit prin Lege, cota actuala 1/1, cota initiala 1/1 1) COMUNA VALEA MARE PRAVAT, CIF:5010196	

**C. Partea III. SARCINI .**

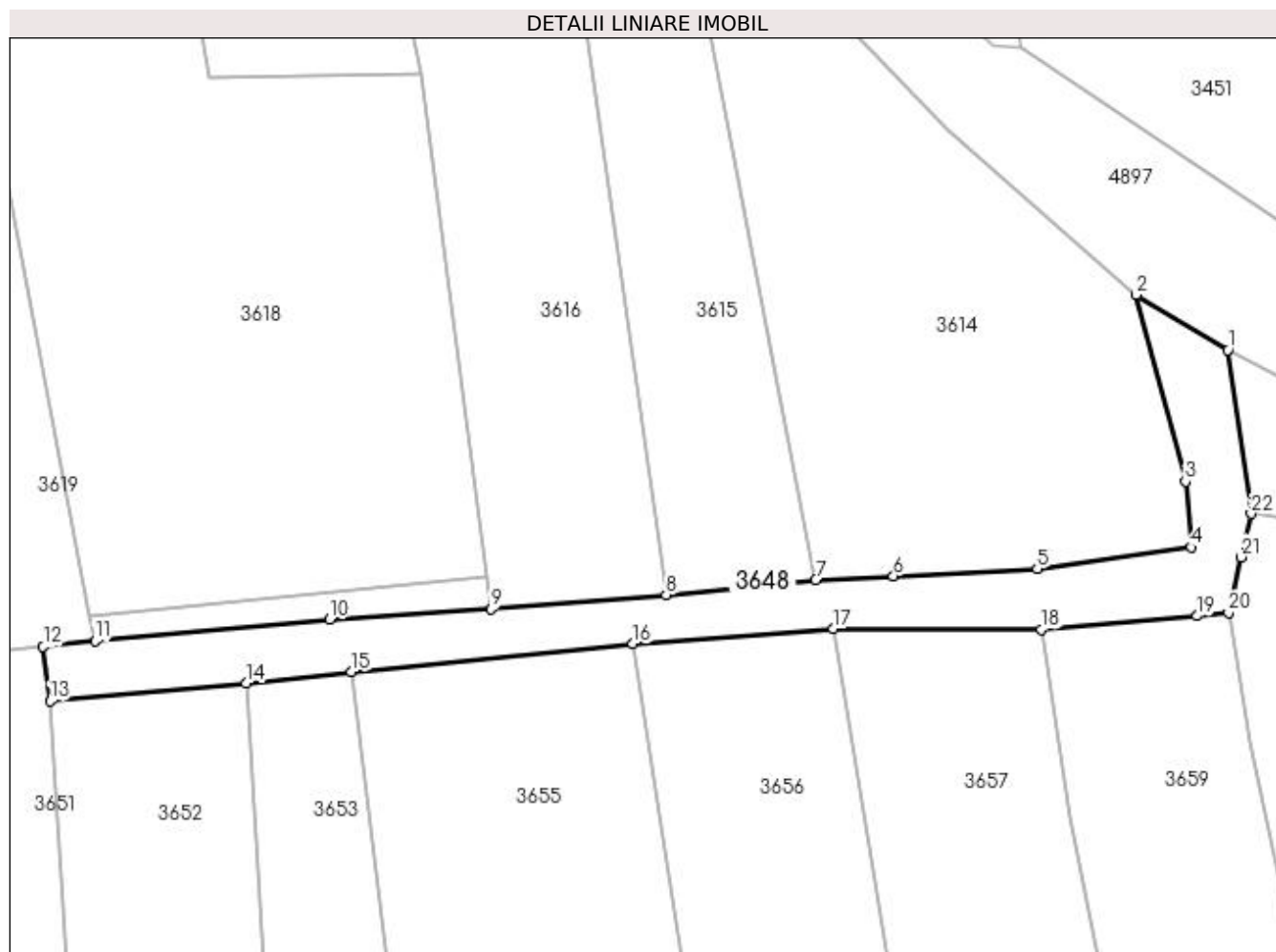
Inscrieri privind dezmembramintele dreptului de proprietate, drepturi reale de garanție și sarcini	Referințe
NU SUNT	

## Anexa Nr. 1 La Partea I

## Teren

Nr cadastral	Suprafața (mp)*	Observații / Referințe
	827	

\* Suprafața este determinată în planul de proiecție Stereo 70.



## Date referitoare la teren

Crt	Categorie folosință	Intra vilan	Suprafața (mp)	Tarla	Parcelă	Nr. topo	Observații / Referințe
1	drum	NU	827	27	447/1	-	

## Lungime Segmente

1) Valorile lungimilor segmentelor sunt obținute din proiecție în plan.

Punct început	X / Y	Punct sfârșit	X / Y	Lungime segment (** (m)
1	509.263,199 419.222,674	2	509.253,847 419.228,297	10.912
3	509.258,885 419.209,324	4	509.259,476 419.202,616	6.734
5	509.243,795 419.200,421	6	509.229,178 419.199,69	14.635
7	509.221,258 419.199,294	8	509.206,062 419.197,798	15.269
9	509.188,211 419.196,341	10	509.171,806 419.195,271	16.44

Punct început	X / Y	Punct sfârșit	X / Y	Lungime segment (** (m)
2	509.253,847 419.228,297	3	509.258,885 419.209,324	19.63
4	509.259,476 419.202,616	5	509.243,795 419.200,421	15.834
6	509.229,178 419.199,69	7	509.221,258 419.199,294	7.93
8	509.206,062 419.197,798	9	509.188,211 419.196,341	17.91
10	509.171,806 419.195,271	11	509.147,95 419.193,073	23.957

Punct început	X / Y	Punct sfârșit	X / Y	Lungime segment (** (m)
11	509.147,95 419.193,073	12	509.142,672 419.192,504	5.309
13	509.143,371 419.186,974	14	509.163,305 419.188,803	20.018
15	509.174,055 419.189,932	16	509.202,678 419.192,786	28.765
17	509.223,065 419.194,333	18	509.244,195 419.194,268	21.13
19	509.260,071 419.195,624	20	509.263,269 419.195,962	3.216
21	509.264,531 419.201,603	22	509.265,558 419.206,023	4.538

Punct început	X / Y	Punct sfârșit	X / Y	Lungime segment (** (m)
12	509.142,672 419.192,504	13	509.143,371 419.186,974	5.574
14	509.163,305 419.188,803	15	509.174,055 419.189,932	10.809
16	509.202,678 419.192,786	17	509.223,065 419.194,333	20.446
18	509.244,195 419.194,268	19	509.260,071 419.195,624	15.934
20	509.263,269 419.195,962	21	509.264,531 419.201,603	5.78
22	509.265,558 419.206,023	1	509.263,199 419.222,674	16.817

\*\* Lungimile segmentelor sunt determinate în planul de proiecție Stereo 70 și sunt rotunjite la 1 milimetru.

\*\*\* Distanța dintre puncte este formată din segmente cumulate ce sunt mai mici decât valoarea 1 milimetru.



**DATE DESPRE IMOBILUL NR. 3649**

Oficiul de Cadastru și Publicitate Imobiliară ARGES  
Biroul de Cadastru și Publicitate Imobiliară Campulung

**A. Partea I. Descrierea imobilului**

TEREN Extravilan

Adresa: Jud. Arges

Nr. Crt	Nr cadastral Nr. topografic	Suprafața* (mp)	Observații / Referințe
A1		4.506	Sector cadastral:41 Teren neimprejmuit;

**B. Partea II. Proprietari și acte**

Inscrieri privitoare la dreptul de proprietate și alte drepturi reale	Referințe
/	
Act Normativ nr. 7, din 13/03/1996 emis de PARLAMENT (art. 13 alin. 15);	
B1	A1
Inscrierea provizorie, drept de PROPRIETATE, dobandit prin Lege, cota actuala 1/1, cota initiala 1/1 1) COMUNA VALEA MARE PRAVAT, CIF:5010196	

**C. Partea III. SARCINI .**

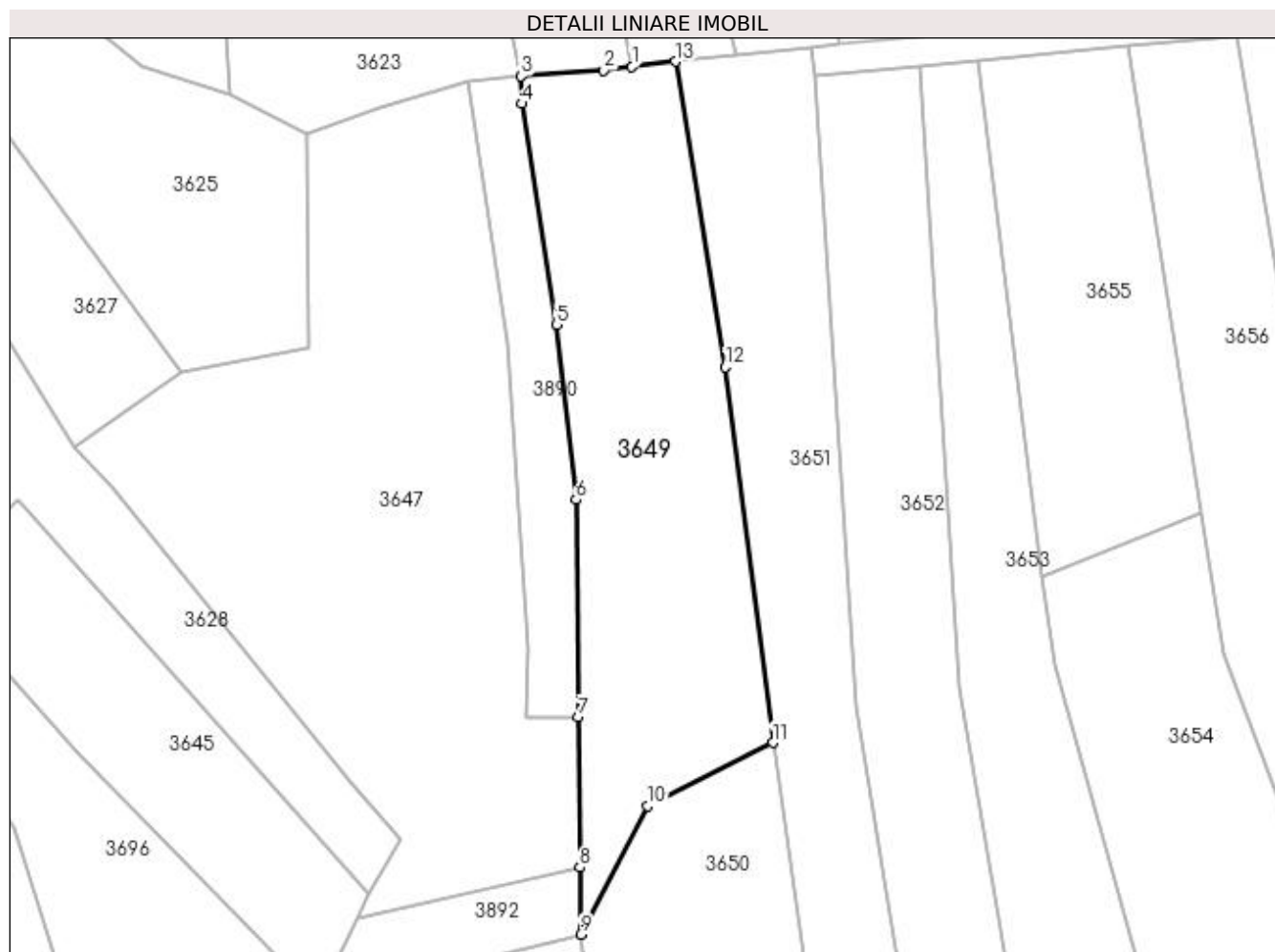
Inscrieri privind dezmembramintele dreptului de proprietate, drepturi reale de garanție și sarcini	Referințe
NU SUNT	

## Anexa Nr. 1 La Partea I

## Teren

Nr cadastral	Suprafața (mp)*	Observații / Referințe
	4.506	

\* Suprafața este determinată în planul de proiecție Stereo 70.



## Date referitoare la teren

Crt	Categorie folosință	Intra vilan	Suprafața (mp)	Tarla	Parcelă	Nr. topo	Observații / Referințe
1	faneata	NU	4.506	27	447	-	

## Lungime Segmente

1) Valorile lungimilor segmentelor sunt obținute din proiecție în plan.

Punct început	X / Y	Punct sfârșit	X / Y	Lungime segment (** (m)
1	509.108,822 419.188,775	2	509.103,506 419.188,048	5.365
2	509.103,506 419.188,048	3	509.087,871 419.186,913	15.676
3	509.087,871 419.186,913	4	509.087,932 419.181,731	5.182
4	509.087,932 419.181,731	5	509.094,588 419.140,052	42.207
5	509.094,588 419.140,052	6	509.098,27 419.106,941	33.315

Punct început	X / Y	Punct sfârșit	X / Y	Lungime segment (** (m)
6	509.098,27 419.106,941	7	509.098,689 419.065,91	41.033
7	509.098,689 419.065,91	8	509.098,979 419.037,521	28.39
8	509.098,979 419.037,521	9	509.099,108 419.024,878	12.644
9	509.099,108 419.024,878	10	509.111,799 419.049,151	27.391
10	509.111,799 419.049,151	11	509.135,455 419.061,054	26.482
11	509.135,455 419.061,054	12	509.126,446 419.131,999	71.515
12	509.126,446 419.131,999	13	509.117,066 419.189,698	58.456
13	509.117,066 419.189,698	1	509.108,822 419.188,775	8.296

\*\* Lungimile segmentelor sunt determinate în planul de proiecție Stereo 70 și sunt rotunjite la 1 milimetru.

\*\*\* Distanța dintre puncte este formată din segmente cumulate ce sunt mai mici decât valoarea 1 milimetru.





**DATE DESPRE IMOBILUL NR. 3650**

Oficiul de Cadastru și Publicitate Imobiliară ARGES  
Biroul de Cadastru și Publicitate Imobiliară Campulung

**A. Partea I. Descrierea imobilului**

TEREN Extravilan

Adresa: Jud. Arges

Nr. Crt	Nr cadastral Nr. topografic	Suprafața* (mp)	Observații / Referințe
A1		5.000	Sector cadastral:41 Teren neimprejmuit;

**B. Partea II. Proprietari și acte**

Inscrieri privitoare la dreptul de proprietate și alte drepturi reale	Referințe
/	
Act Administrativ nr. 74681, din 08/09/1995 emis de CJPSDPAT ARGES;	
B1	A1
Intabulare, drept de PROPRIETATE, dobândit prin Reconstituire, cota actuala 1/1, cota initiala 1/1 1) SOLOMON ION, lipsă CNP	

**C. Partea III. SARCINI .**

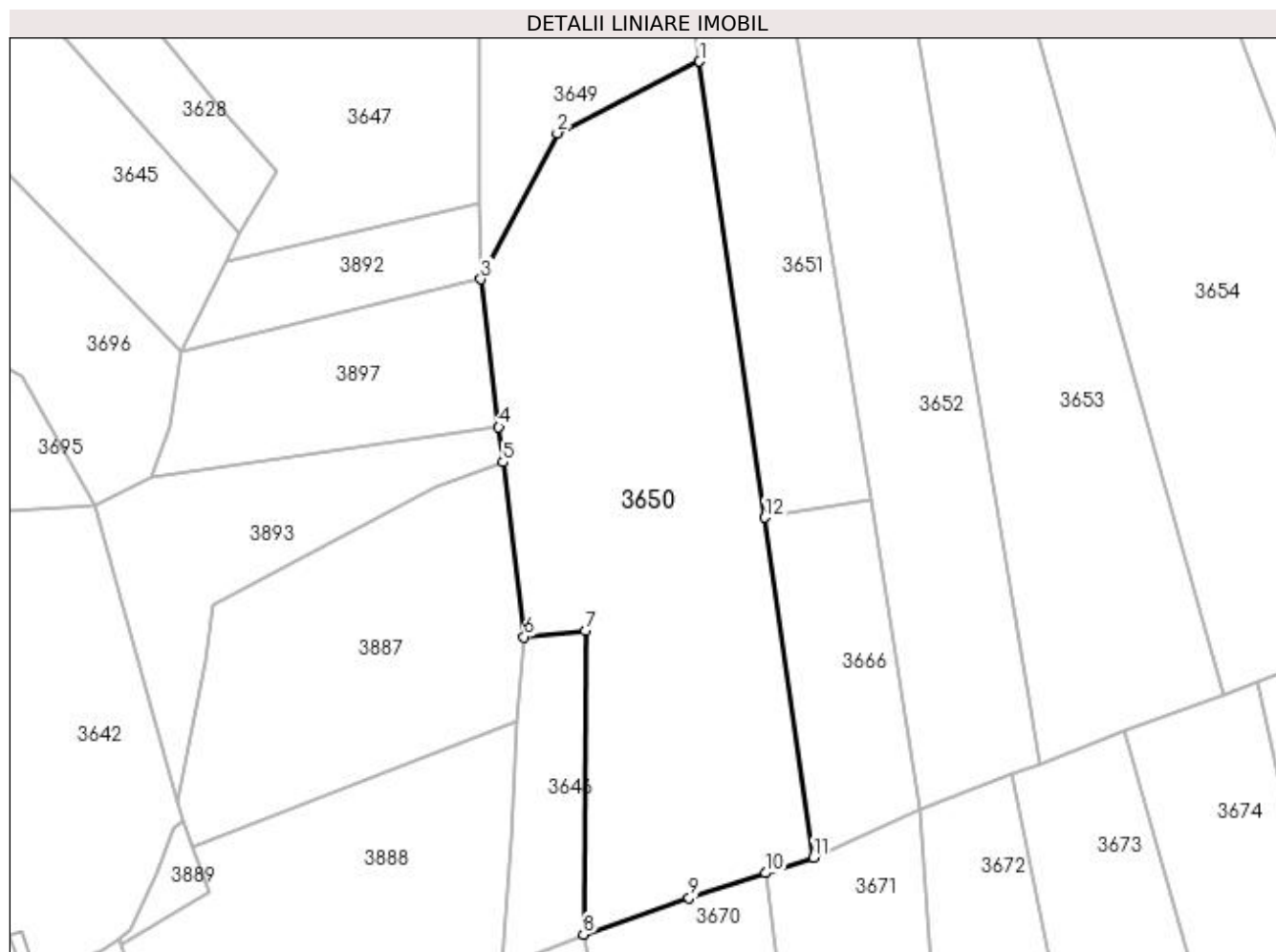
Inscrieri privind dezmembramentele dreptului de proprietate, drepturi reale de garanție și sarcini	Referințe
NU SUNT	

## Anexa Nr. 1 La Partea I

## Teren

Nr cadastral	Suprafața (mp)*	Observații / Referințe
	5.000	

\* Suprafața este determinată în planul de proiecție Stereo 70.



## Date referitoare la teren

Crt	Categorie folosință	Intra vilan	Suprafața (mp)	Tarla	Parcelă	Nr. topo	Observații / Referințe
1	faneata	NU	5.000	27	447	-	

## Lungime Segmente

1) Valorile lungimilor segmentelor sunt obținute din proiecție în plan.

Punct început	X / Y	Punct sfârșit	X / Y	Lungime segment (** (m)
1	509.135,455 419.061,054	2	509.111,799 419.049,151	26.482
2	509.111,799 419.049,151	3	509.099,108 419.024,878	27.391
3	509.099,108 419.024,878	4	509.102,073 419.000,338	24.718
4	509.102,073 419.000,338	5	509.102,779 418.994,491	5.889
5	509.102,779 418.994,491	6	509.106,276 418.965,472	29.229

Punct început	X / Y	Punct sfârșit	X / Y	Lungime segment (** (m)
6	509.106,276 418.965,472	7	509.116,471 418.966,497	10.246
7	509.116,471 418.966,497	8	509.116,144 418.916,074	50.424
8	509.116,144 418.916,074	9	509.133,711 418.922,078	18.565
9	509.133,711 418.922,078	10	509.146,4 418.926,252	13.358
10	509.146,4 418.926,252	11	509.154,356 418.928,869	8.375
11	509.154,356 418.928,869	12	509.146,287 418.985,297	57.002
12	509.146,287 418.985,297	1	509.135,455 419.061,054	76.527

\*\* Lungimile segmentelor sunt determinate în planul de proiecție Stereo 70 și sunt rotunjite la 1 milimetru.

\*\*\* Distanța dintre puncte este formată din segmente cumulate ce sunt mai mici decât valoarea 1 milimetru.



**DATE DESPRE IMOBILUL NR. 3651**

Oficiul de Cadastru și Publicitate Imobiliară ARGES  
Biroul de Cadastru și Publicitate Imobiliară Campulung

**A. Partea I. Descrierea imobilului**

TEREN Extravilan

Adresa: Jud. Arges

Nr. Crt	Nr cadastral Nr. topografic	Suprafața* (mp)	Observații / Referințe
A1		4.000	Sector cadastral:41 Teren neimprejmuit;

**B. Partea II. Proprietari și acte**

Inscrieri privitoare la dreptul de proprietate și alte drepturi reale	Referințe
/	
Act Administrativ nr. 29335, din 16/11/1993 emis de CJPSDPAT ARGES;	
B1	A1
Intabulare, drept de PROPRIETATE, dobândit prin Reconstituire, cota actuala 1/1, cota initiala 1/1 1) COMAN AVIDA, lipsă CNP	

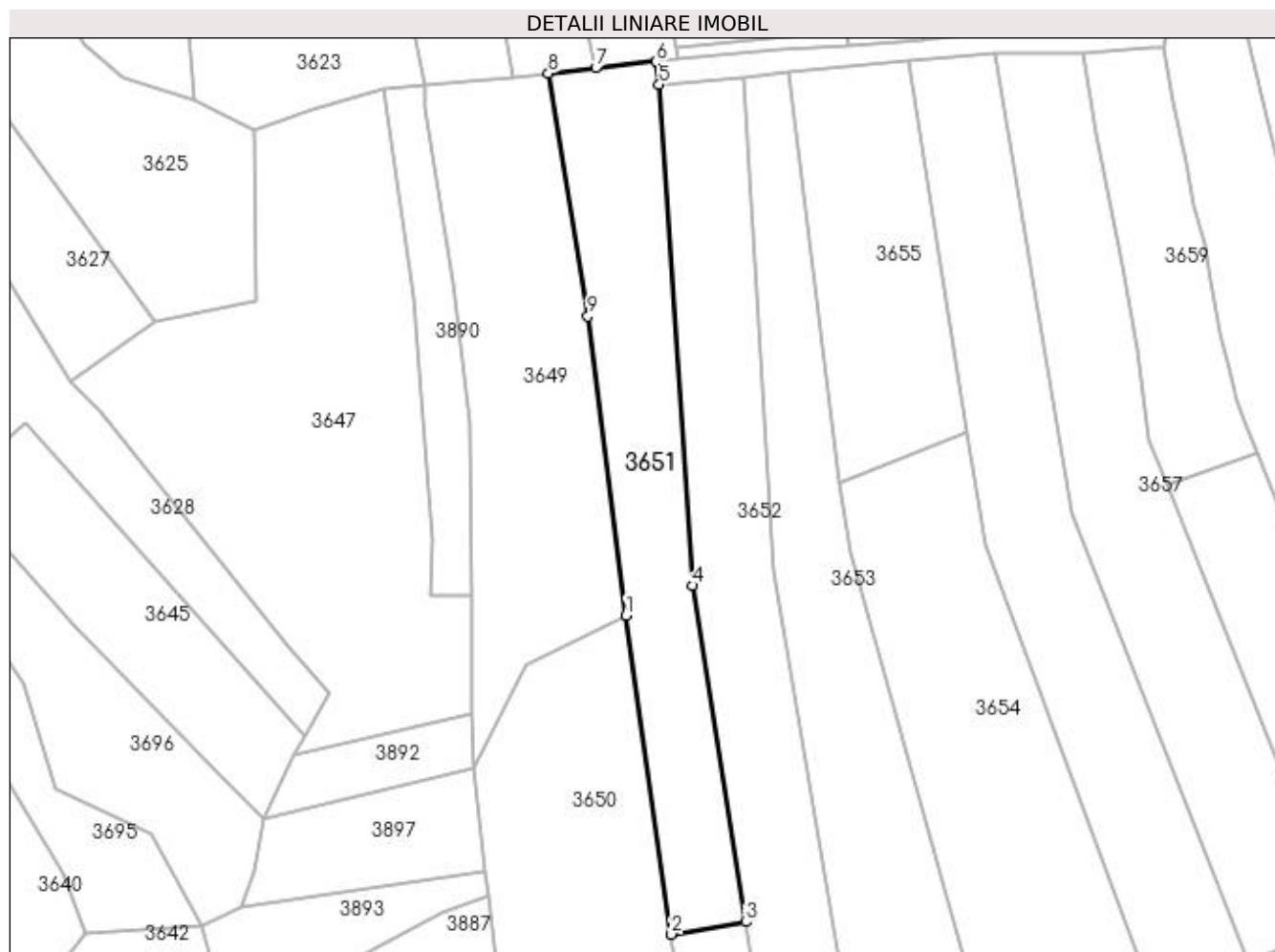
**C. Partea III. SARCINI .**

Inscrieri privind dezmembramentele dreptului de proprietate, drepturi reale de garanție și sarcini	Referințe
NU SUNT	

**Anexa Nr. 1 La Partea I****Teren**

Nr cadastral	Suprafața (mp)*	Observații / Referințe
	4.000	

\* Suprafața este determinată în planul de proiecție Stereo 70.

**Date referitoare la teren**

Crt	Categorie folosință	Intra vilan	Suprafața (mp)	Tarla	Parcelă	Nr. topo	Observații / Referințe
1	faneata	NU	4.000	27	447	-	

**Lungime Segmente**

1) Valorile lungimilor segmentelor sunt obținute din proiecție în plan.

Punct început	X / Y	Punct sfârșit	X / Y	Lungime segment (** (m)
1	509.135,455 419.061,054	2	509.146,287 418.985,297	76.527
2	509.146,287 418.985,297	3	509.163,972 418.988,251	17.93
3	509.163,972 418.988,251	4	509.151,318 419.068,047	80.793
4	509.151,318 419.068,047	5	509.143,371 419.186,974	119.192
5	509.143,371 419.186,974	6	509.142,672 419.192,504	5.574

Punct început	X / Y	Punct sfârșit	X / Y	Lungime segment (** (m)
6	509.142,672 419.192,504	7	509.128,344 419.190,961	14.411
7	509.128,344 419.190,961	8	509.117,066 419.189,698	11.349
8	509.117,066 419.189,698	9	509.126,446 419.131,999	58.456
9	509.126,446 419.131,999	1	509.135,455 419.061,054	71.515

\*\* Lungimile segmentelor sunt determinate în planul de proiecție Stereo 70 și sunt rotunjite la 1 milimetru.

\*\*\* Distanța dintre puncte este formată din segmente cumulate ce sunt mai mici decât valoarea 1 milimetru.





**DATE DESPRE IMOBILUL NR. 3652**

Oficiul de Cadastru și Publicitate Imobiliară ARGES  
Biroul de Cadastru și Publicitate Imobiliară Campulung

**A. Partea I. Descrierea imobilului**

TEREN Extravilan

Adresa: Jud. Arges

Nr. Crt	Nr cadastral Nr. topografic	Suprafața* (mp)	Observații / Referințe
A1		5.000	Sector cadastral:41 Teren neimprejmuit;

**B. Partea II. Proprietari și acte**

Inscrieri privitoare la dreptul de proprietate și alte drepturi reale	Referințe
/	
Act Administrativ nr. 9756, din 14/05/1993 emis de CJPSDPAT ARGES;	
B1	A1
Intabulare, drept de PROPRIETATE, dobândit prin Reconstituire, cota actuala 1/1, cota initiala 1/1 1) SIMIONESCU NICOLAE, lipsă CNP	

**C. Partea III. SARCINI .**

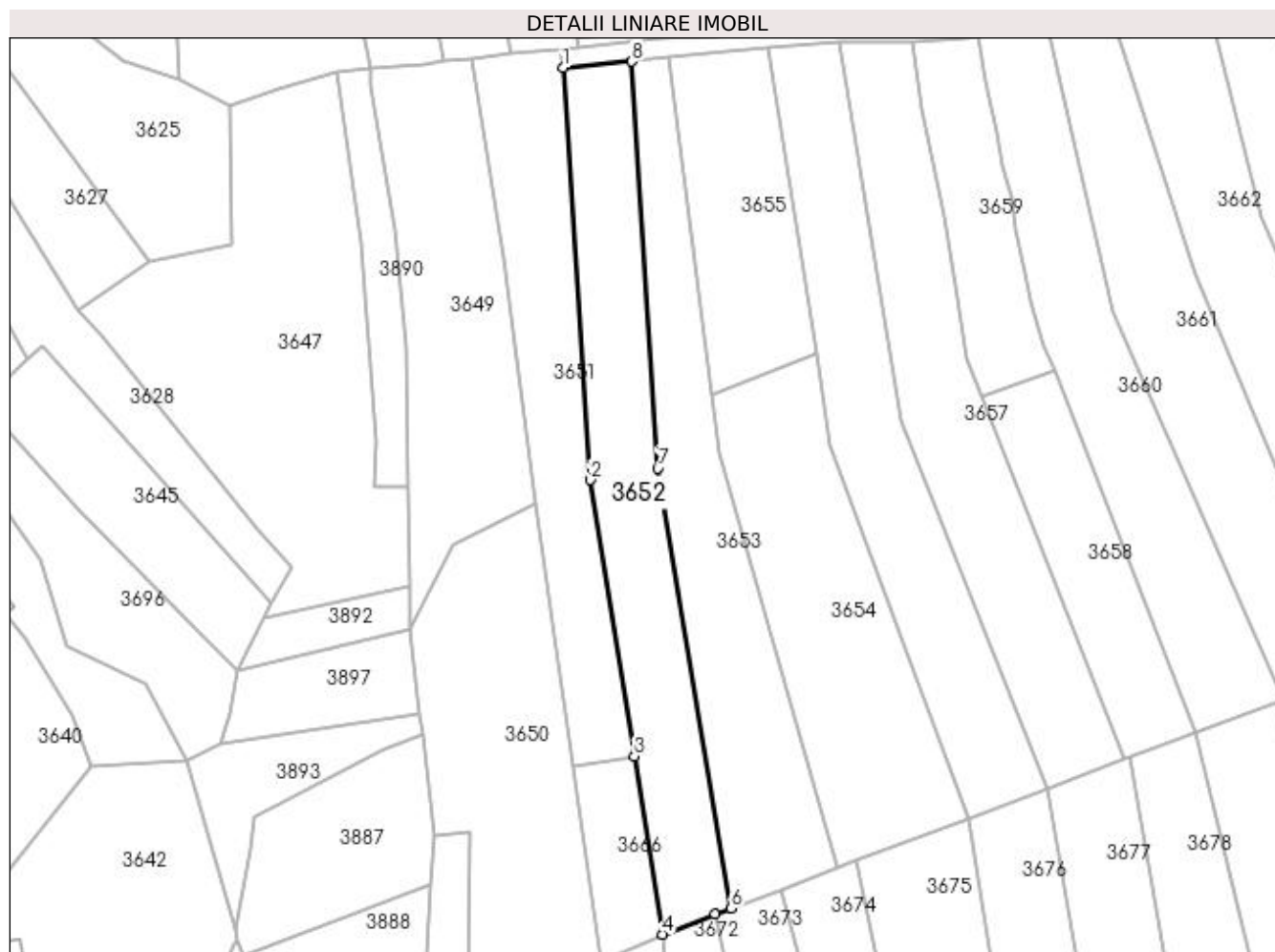
Inscrieri privind dezmembramintele dreptului de proprietate, drepturi reale de garanție și sarcini	Referințe
NU SUNT	

## Anexa Nr. 1 La Partea I

## Teren

Nr cadastral	Suprafața (mp)*	Observații / Referințe
	5.000	

\* Suprafața este determinată în planul de proiecție Stereo 70.



## Date referitoare la teren

Crt	Categorie folosință	Intra vilan	Suprafața (mp)	Tarla	Parcelă	Nr. topo	Observații / Referințe
1	faneata	NU	5.000	27	447	-	

## Lungime Segmente

1) Valorile lungimilor segmentelor sunt obținute din proiecție în plan.

Punct început	X / Y	Punct sfârșit	X / Y	Lungime segment (** (m)
1	509.143,371 419.186,974	2	509.151,318 419.068,047	119.192
2	509.151,318 419.068,047	3	509.163,972 418.988,251	80.793
3	509.163,972 418.988,251	4	509.172,123 418.936,852	52.041
4	509.172,123 418.936,852	5	509.187,364 418.942,625	16.298
5	509.187,364 418.942,625	6	509.191,99 418.944,385	4.949

Punct început	X / Y	Punct sfârșit	X / Y	Lungime segment (** (m)
6	509.191,99 418.944,385	7	509.170,777 419.071,347	128.722
7	509.170,777 419.071,347	8	509.163,305 419.188,803	117.693
8	509.163,305 419.188,803	1	509.143,371 419.186,974	20.018

\*\* Lungimile segmentelor sunt determinate în planul de proiecție Stereo 70 și sunt rotunjite la 1 milimetru.

\*\*\* Distanța dintre puncte este formată din segmente cumulate ce sunt mai mici decât valoarea 1 milimetru.



**DATE DESPRE IMOBILUL NR. 3653**

Oficiul de Cadastru și Publicitate Imobiliară ARGES  
Biroul de Cadastru și Publicitate Imobiliară Campulung

**A. Partea I. Descrierea imobilului**

TEREN Extravilan

Nr. CF vechi:77  
Nr. cadastral vechi:97

Adresa: Jud. Arges, pct Pod Bogatesti

Nr. Crt	Nr cadastral Nr. topografic	Suprafata* (mp)	Observatii / Referinte
A1	82158	4.867	Sector cadastral:41 Teren neimprejmuit;

**B. Partea II. Proprietari și acte**

Inscrieri privitoare la dreptul de proprietate și alte drepturi reale		Referințe
<b>2194 / 10/07/2001</b>		
Act Administrativ nr. 66718, din 20/10/1994 emis de CJPSDPAT ARGES;		
B1	Intabulare, drept de PROPRIETATE, dobandit prin Lege, cota actuala 1/1, cota initiala 1/1 1) DAMIAN GHEORGHE, lipsă CNP	A1

**C. Partea III. SARCINI**

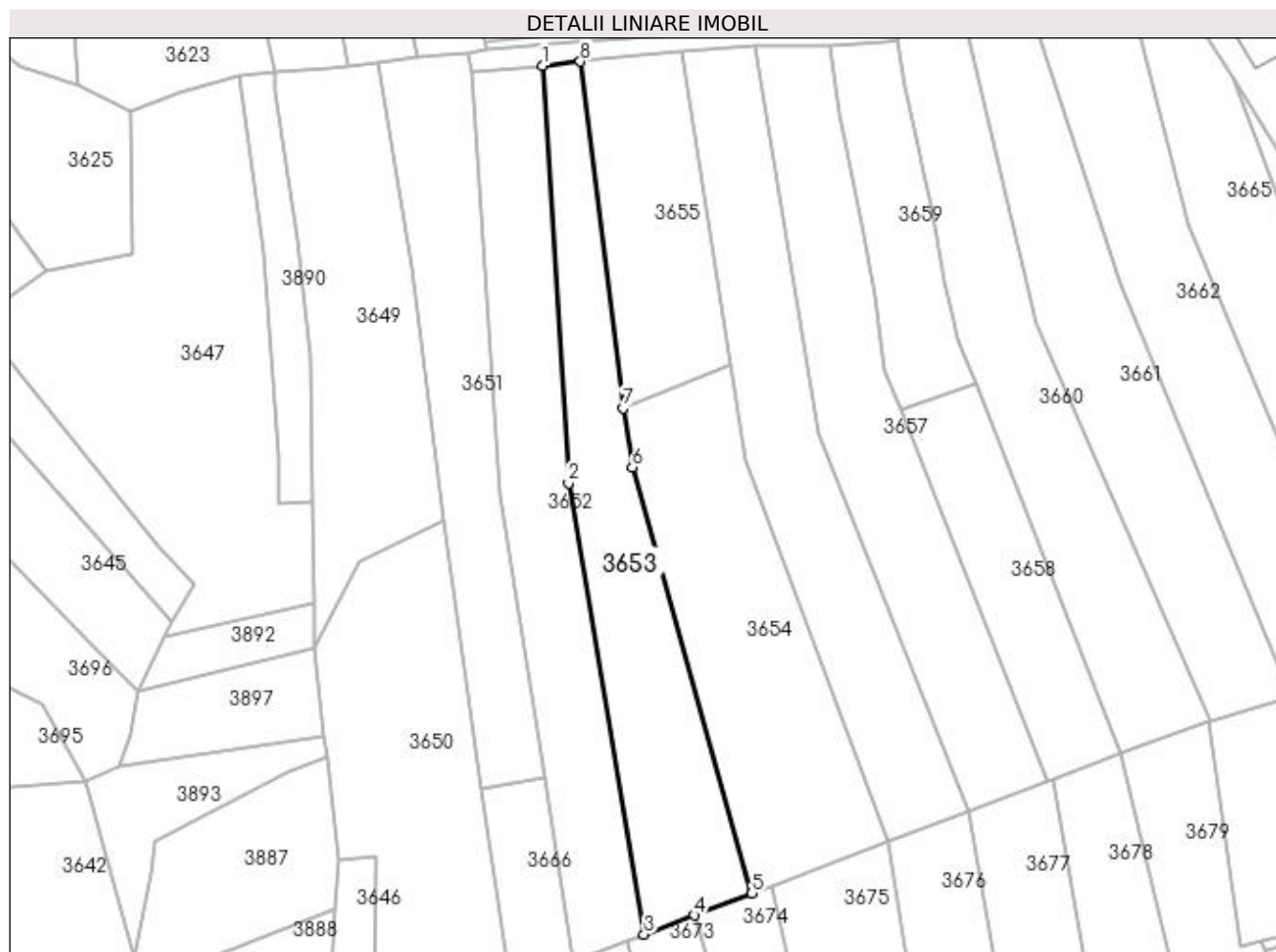
Inscrieri privind dezmembramintele dreptului de proprietate, drepturi reale de garanție și sarcini		Referințe
<b>2210 / 11/07/2001</b>		
Act Notarial nr. 1904, din 11/07/2001 emis de notar public Ionescu Cornelia;		
C1	Intabulare, drept de IPOTECA, Valoare:25000000 LEI-si celelalte obligatii, dobandit prin Conventie, cota actuala 1/1, cota initiala 1/1 1) SC ARGINTEX SA, CIF:99999999999999, lipsă CUI	A1

## Anexa Nr. 1 La Partea I

## Teren

Nr cadastral	Suprafața (mp)*	Observații / Referințe
82158	4.867	

\* Suprafața este determinată în planul de proiecție Stereo 70.



## Date referitoare la teren

Crt	Categorie folosință	Intra vilan	Suprafața (mp)	Tarla	Parcelă	Nr. topo	Observații / Referințe
1	faneata	NU	4.867	27	447	-	

## Lungime Segmente

1) Valorile lungimilor segmentelor sunt obținute din proiecție în plan.

Punct început	X / Y	Punct sfârșit	X / Y	Lungime segment (** (m)
1	509.163,305 419.188,803	2	509.170,777 419.071,347	117.693
2	509.170,777 419.071,347	3	509.191,99 418.944,385	128.722
3	509.191,99 418.944,385	4	509.206,171 418.949,762	15.166
4	509.206,171 418.949,762	5	509.222,396 418.955,915	17.353
5	509.222,396 418.955,915	6	509.188,712 419.075,807	124.534

Punct început	X / Y	Punct sfârșit	X / Y	Lungime segment (** (m)
6	509.188,712 419.075,807	7	509.186,1 419.092,397	16.794
7	509.186,1 419.092,397	8	509.174,055 419.189,932	98.276
8	509.174,055 419.189,932	1	509.163,305 419.188,803	10.809

\*\* Lungimile segmentelor sunt determinate în planul de proiecție Stereo 70 și sunt rotunjite la 1 milimetru.

\*\*\* Distanța dintre puncte este formată din segmente cumulate ce sunt mai mici decât valoarea 1 milimetru.





**DATE DESPRE IMOBILUL NR. 3654**

Oficiul de Cadastru și Publicitate Imobiliară ARGES  
Biroul de Cadastru și Publicitate Imobiliară Campulung

**A. Partea I. Descrierea imobilului**

TEREN Extravilan

Adresa: Jud. Arges

Nr. Crt	Nr cadastral Nr. topografic	Suprafața* (mp)	Observații / Referințe
A1		5.000	Sector cadastral:41 Teren neimprejmuit;

**B. Partea II. Proprietari și acte**

Inscrieri privitoare la dreptul de proprietate și alte drepturi reale	Referințe
/	
Act Administrativ nr. 30895, din 22/12/1993 emis de CJPSDPAT ARGES;	
B1	A1
Intabulare, drept de PROPRIETATE, dobândit prin Reconstituire, cota actuala 1/1, cota initiala 1/1	
1) SOLOMON GHEORGHE, lipsă CNP	
2) TOCULET ELISABETA, lipsă CNP	
3) COMĂTEANU MARIA, lipsă CNP	
4) SOLOMON BUCUR, lipsă CNP	

**C. Partea III. SARCINI .**

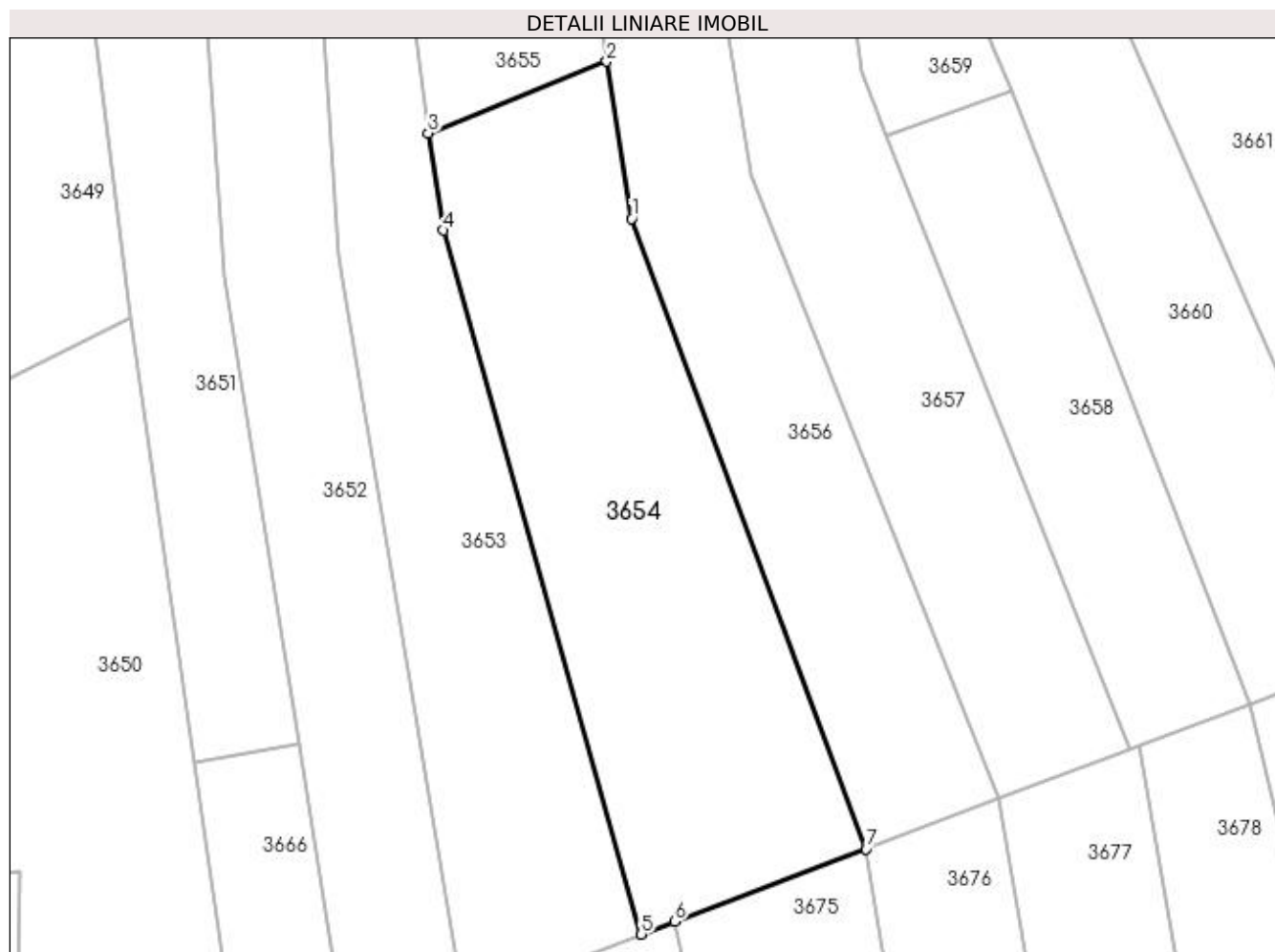
Inscrieri privind dezmembramintele dreptului de proprietate, drepturi reale de garanție și sarcini	Referințe
NU SUNT	

## Anexa Nr. 1 La Partea I

## Teren

Nr cadastral	Suprafața (mp)*	Observații / Referințe
	5.000	

\* Suprafața este determinată în planul de proiecție Stereo 70.



## Date referitoare la teren

Crt	Categorie folosință	Intravilan	Suprafața (mp)	Tarla	Parcelă	Nr. topo	Observații / Referințe
1	faneata	NU	5.000	27	447	-	

## Lungime Segmente

1) Valorile lungimilor segmentelor sunt obținute din proiecție în plan.

Punct început	X / Y	Punct sfârșit	X / Y	Lungime segment (** (m)
1	509.220,723 419.077,812	2	509.216,519 419.104,598	27.114
2	509.216,519 419.104,598	3	509.186,1 419.092,397	32.775
3	509.186,1 419.092,397	4	509.188,712 419.075,807	16.794
4	509.188,712 419.075,807	5	509.222,396 418.955,915	124.534
5	509.222,396 418.955,915	6	509.228,086 418.958,071	6.085

Punct început	X / Y	Punct sfârșit	X / Y	Lungime segment (** (m)
6	509.228,086 418.958,071	7	509.260,684 418.970,425	34.86
7	509.260,684 418.970,425	1	509.220,723 419.077,812	114.581

\*\* Lungimile segmentelor sunt determinate în planul de proiecție Stereo 70 și sunt rotunjite la 1 milimetru.

\*\*\* Distanța dintre puncte este formată din segmente cumulate ce sunt mai mici decât valoarea 1 milimetru.



**DATE DESPRE IMOBILUL NR. 3655**

Oficiul de Cadastru și Publicitate Imobiliară ARGES  
Biroul de Cadastru și Publicitate Imobiliară Campulung

**A. Partea I. Descrierea imobilului**

TEREN Extravilan

Adresa: Jud. Arges

Nr. Crt	Nr cadastral Nr. topografic	Suprafața* (mp)	Observații / Referințe
A1		2.839	Sector cadastral:41 Teren neimprejmuit;

**B. Partea II. Proprietari și acte**

Inscrieri privitoare la dreptul de proprietate și alte drepturi reale	Referințe
/	
Act Normativ nr. 7, din 13/03/1996 emis de PARLAMENT (art. 13 alin. 15);	
B1	A1
Inscrierea provizorie, drept de PROPRIETATE, dobandit prin Lege, cota actuala 1/1, cota initiala 1/1 1) COMUNA VALEA MARE PRAVAT, CIF:5010196	

**C. Partea III. SARCINI .**

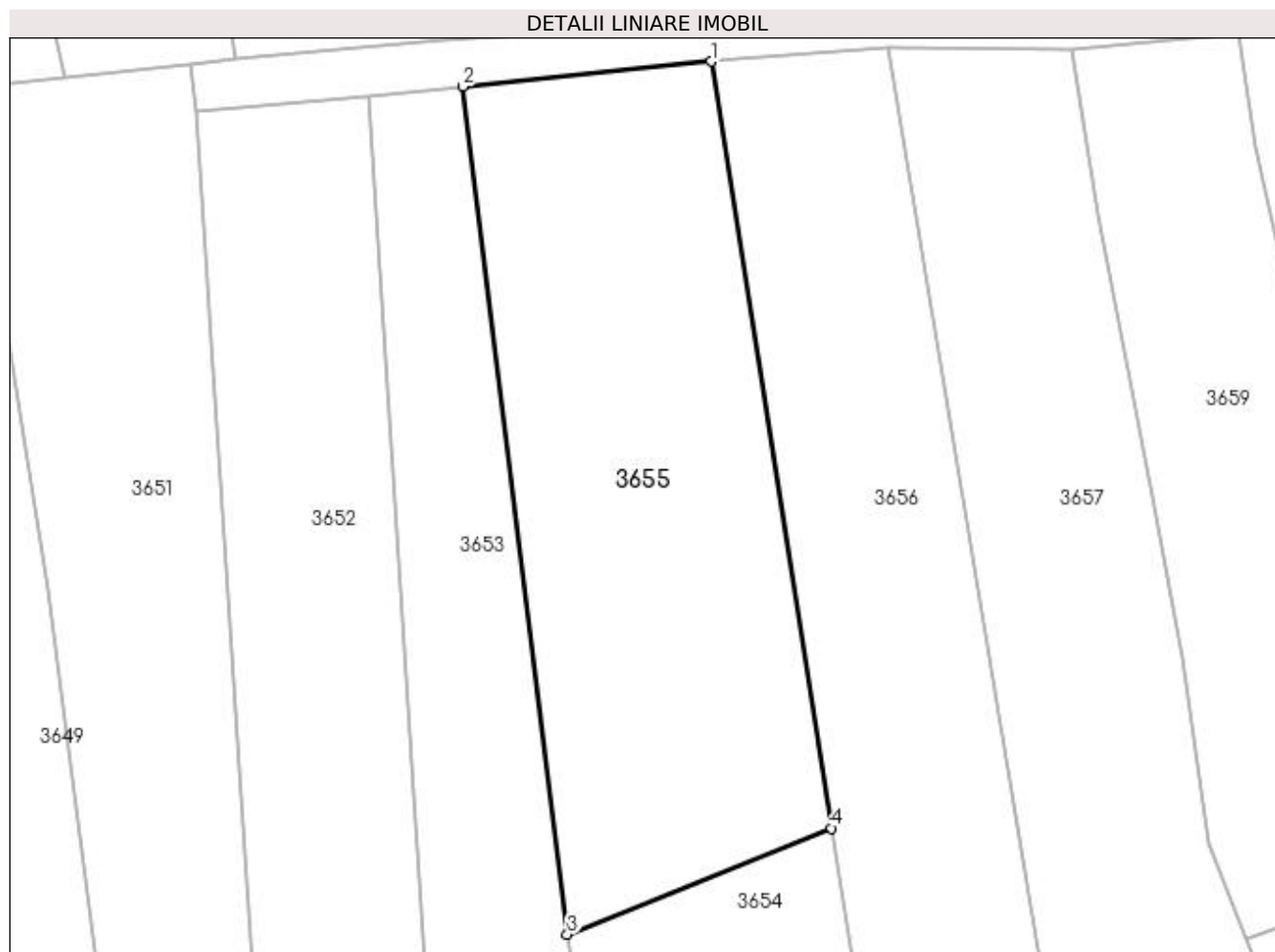
Inscrieri privind dezmembramintele dreptului de proprietate, drepturi reale de garanție și sarcini	Referințe
NU SUNT	

## Anexa Nr. 1 La Partea I

## Teren

Nr cadastral	Suprafața (mp)*	Observații / Referințe
	2.839	

\* Suprafața este determinată în planul de proiecție Stereo 70.



## Date referitoare la teren

Crt	Categorie folosință	Intra vilan	Suprafața (mp)	Tarla	Parcelă	Nr. topo	Observații / Referințe
1	faneata	NU	2.839	27	447	-	

## Lungime Segmente

1) Valorile lungimilor segmentelor sunt obținute din proiecție în plan.

Punct început	X / Y	Punct sfârșit	X / Y	Lungime segment (** (m)
1	509.202,678 419.192,786	2	509.174,055 419.189,932	28.765
2	509.174,055 419.189,932	3	509.186,1 419.092,397	98.276
3	509.186,1 419.092,397	4	509.216,519 419.104,598	32.775
4	509.216,519 419.104,598	1	509.202,678 419.192,786	89.268

**\*\* Lungimile segmentelor sunt determinate în planul de proiecție Stereo 70 și sunt rotunjite la 1 milimetru.**

**\*\*\* Distanța dintre puncte este formată din segmente cumulate ce sunt mai mici decât valoarea 1 milimetru.**





**DATE DESPRE IMOBILUL NR. 3656**

Oficiul de Cadastru și Publicitate Imobiliară ARGES  
Biroul de Cadastru și Publicitate Imobiliară Campulung

**A. Partea I. Descrierea imobilului**

TEREN Extravilan

Adresa: Jud. Arges

Nr. Crt	Nr cadastral Nr. topografic	Suprafața* (mp)	Observații / Referințe
A1		5.000	Sector cadastral:41 Teren neimprejmuit;

**B. Partea II. Proprietari și acte**

Inscrieri privitoare la dreptul de proprietate și alte drepturi reale	Referințe
/	
Act Administrativ nr. 39449, din 11/04/1994 emis de CJPSDPAT ARGES;	
B1	A1
Intabulare, drept de PROPRIETATE, dobandit prin Reconstituire, cota actuala 1/1, cota initiala 1/1 1) TUDOR MARIA, lipsă CNP	

**C. Partea III. SARCINI .**

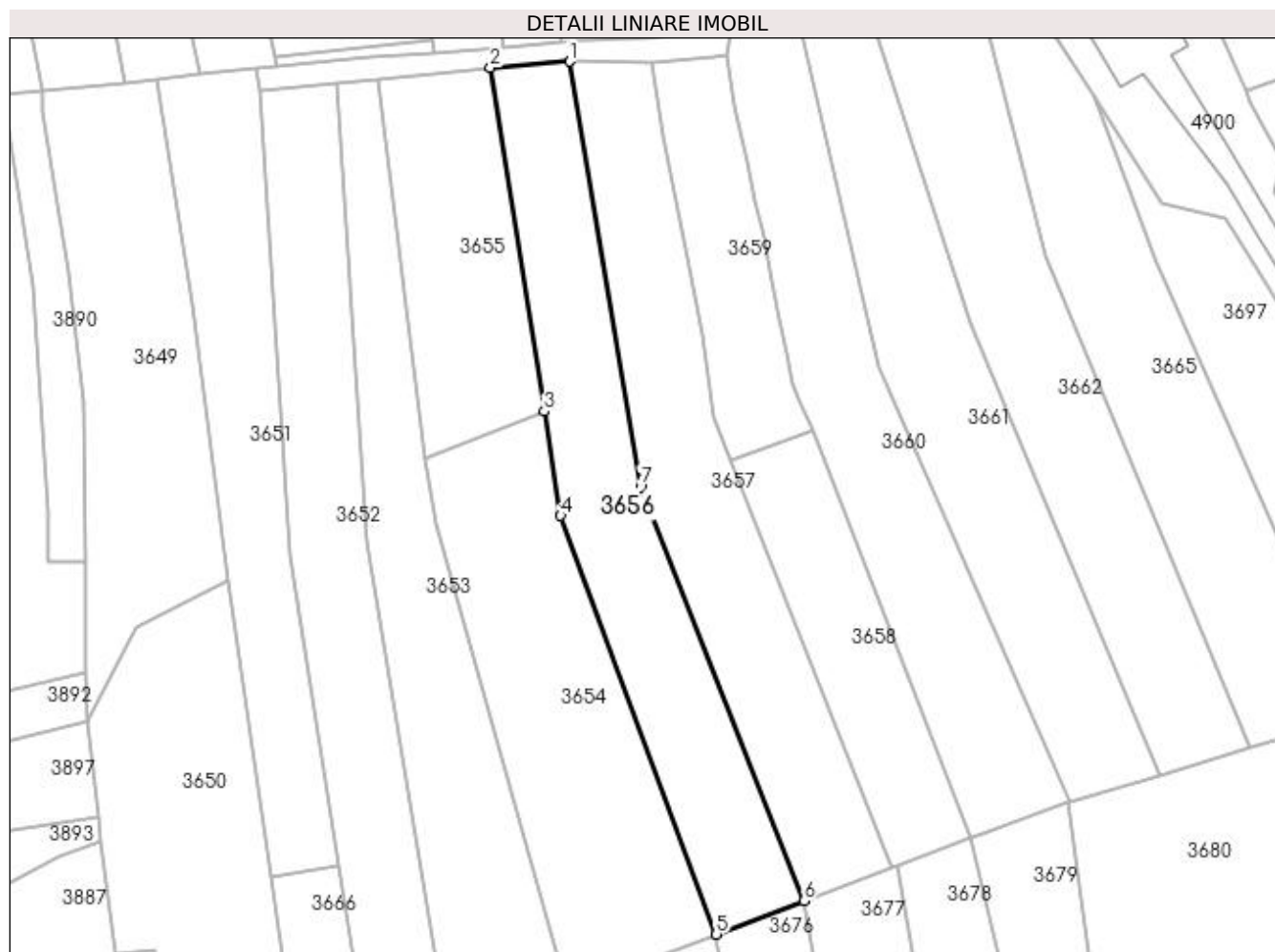
Inscrieri privind dezmembramintele dreptului de proprietate, drepturi reale de garanție și sarcini	Referințe
NU SUNT	

## Anexa Nr. 1 La Partea I

## Teren

Nr cadastral	Suprafața (mp)*	Observații / Referințe
	5.000	

\* Suprafața este determinată în planul de proiecție Stereo 70.



## Date referitoare la teren

Crt	Categorie folosință	Intra vilan	Suprafața (mp)	Tarla	Parcelă	Nr. topo	Observații / Referințe
1	faneata	NU	5.000	27	447	-	

## Lungime Segmente

1) Valorile lungimilor segmentelor sunt obținute din proiecție în plan.

Punct început	X / Y	Punct sfârșit	X / Y	Lungime segment (** (m)
1	509.223,065 419.194,333	2	509.202,678 419.192,786	20.446
2	509.202,678 419.192,786	3	509.216,519 419.104,598	89.268
3	509.216,519 419.104,598	4	509.220,723 419.077,812	27.114
4	509.220,723 419.077,812	5	509.260,684 418.970,425	114.581
5	509.260,684 418.970,425	6	509.283,186 418.978,965	24.068

Punct început	X / Y	Punct sfârșit	X / Y	Lungime segment (** (m)
6	509.283,186 418.978,965	7	509.241,257 419.085,266	114.271
7	509.241,257 419.085,266	1	509.223,065 419.194,333	110.574

\*\* Lungimile segmentelor sunt determinate în planul de proiecție Stereo 70 și sunt rotunjite la 1 milimetru.

\*\*\* Distanța dintre puncte este formată din segmente cumulate ce sunt mai mici decât valoarea 1 milimetru.



**DATE DESPRE IMOBILUL NR. 3657**

Oficiul de Cadastru și Publicitate Imobiliară ARGES  
Biroul de Cadastru și Publicitate Imobiliară Campulung

**A. Partea I. Descrierea imobilului**

TEREN Extravilan

Adresa: Jud. Arges

Nr. Crt	Nr cadastral Nr. topografic	Suprafața* (mp)	Observații / Referințe
A1		5.000	Sector cadastral:41 Teren neimprejmuit;

**B. Partea II. Proprietari și acte**

Inscrieri privitoare la dreptul de proprietate și alte drepturi reale	Referințe
/	
Act Administrativ nr. 23407, din 27/09/1993 emis de CJPSDPAT ARGES;	
B1	A1
Intabulare, drept de PROPRIETATE, dobândit prin Reconstituire, cota actuala 1/1, cota initiala 1/1 1) DARIE MARIA, lipsă CNP	

**C. Partea III. SARCINI .**

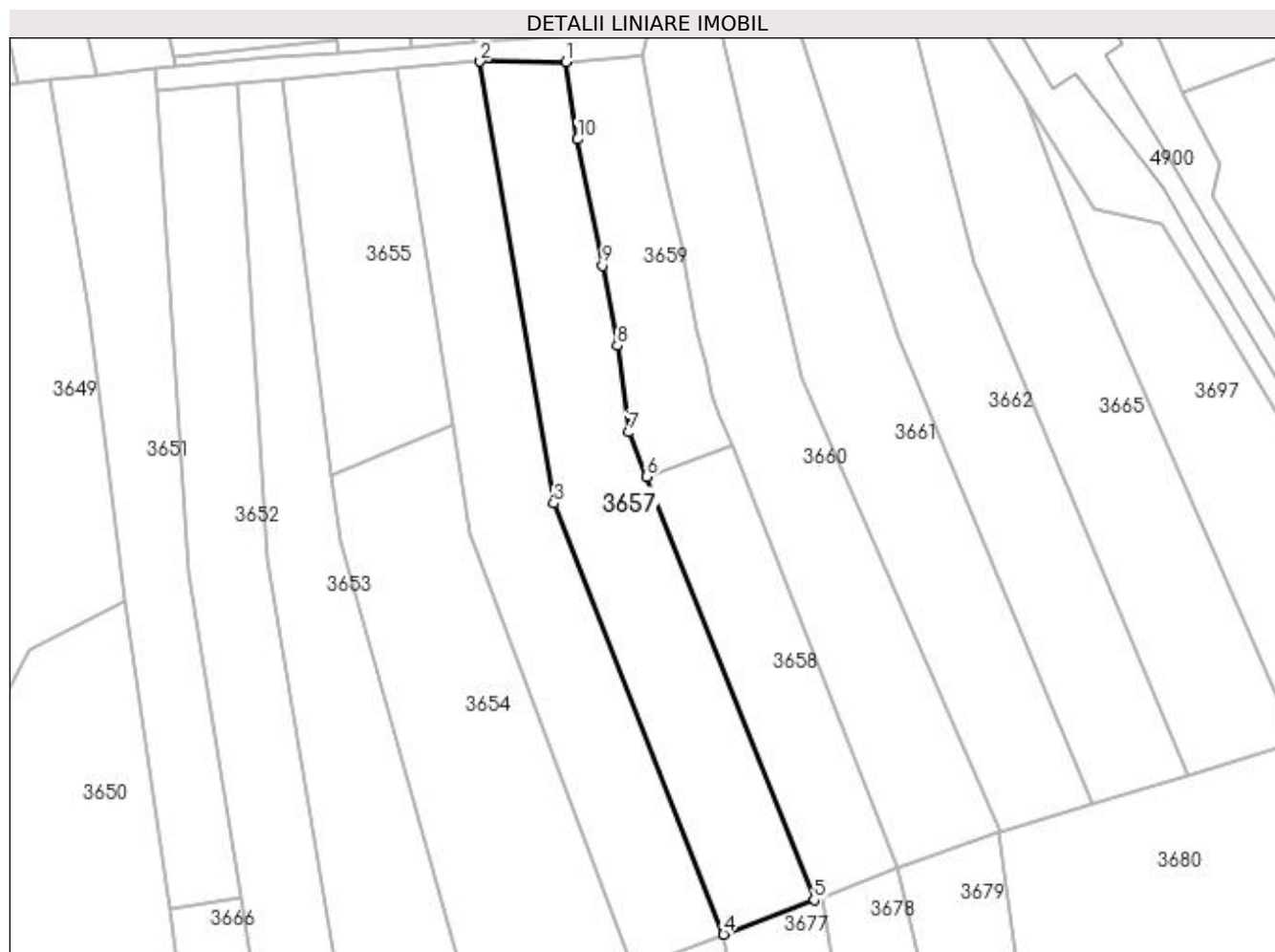
Inscrieri privind dezmembramintele dreptului de proprietate, drepturi reale de garanție și sarcini	Referințe
NU SUNT	

## Anexa Nr. 1 La Partea I

## Teren

Nr cadastral	Suprafața (mp)*	Observații / Referințe
	5.000	

\* Suprafața este determinată în planul de proiecție Stereo 70.



## Date referitoare la teren

Crt	Categorie folosință	Intra vilan	Suprafața (mp)	Tarla	Parcelă	Nr. topo	Observații / Referințe
1	faneata	NU	5.000	27	447	-	

## Lungime Segmente

1) Valorile lungimilor segmentelor sunt obținute din proiecție în plan.

Punct început	X / Y	Punct sfârșit	X / Y	Lungime segment (** (m)
1	509.244,195 419.194,268	2	509.223,065 419.194,333	21.13
2	509.223,065 419.194,333	3	509.241,257 419.085,266	110.574
3	509.241,257 419.085,266	4	509.283,186 418.978,965	114.271
4	509.283,186 418.978,965	5	509.305,547 418.987,444	23.915
5	509.305,547 418.987,444	6	509.264,173 419.091,916	112.366

Punct început	X / Y	Punct sfârșit	X / Y	Lungime segment (** (m)
6	509.264,173 419.091,916	7	509.259,837 419.102,864	11.775
7	509.259,837 419.102,864	8	509.256,988 419.124,184	21.51
8	509.256,988 419.124,184	9	509.253,312 419.143,966	20.121
9	509.253,312 419.143,966	10	509.247,147 419.175,118	31.756
10	509.247,147 419.175,118	1	509.244,195 419.194,268	19.376

\*\* Lungimile segmentelor sunt determinate în planul de proiecție Stereo 70 și sunt rotunjite la 1 milimetru.

\*\*\* Distanța dintre puncte este formată din segmente cumulate ce sunt mai mici decât valoarea 1 milimetru.





**DATE DESPRE IMOBILUL NR. 3658**

Oficiul de Cadastru și Publicitate Imobiliară ARGES  
Biroul de Cadastru și Publicitate Imobiliară Campulung

**A. Partea I. Descrierea imobilului**

TEREN Extravilan

Adresa: Jud. Arges, Punct Bogatesti

Nr. Crt	Nr cadastral Nr. topografic	Suprafața* (mp)	Observații / Referințe
A1	82481	2.500	Sector cadastral:41 Teren neimprejmuit;

**B. Partea II. Proprietari și acte**

Inscrieri privitoare la dreptul de proprietate și alte drepturi reale		Referințe
<b>4175 / 23/02/2022</b>		
Hotarare Judecatoreasca nr. 2468, din 01/11/2017 emis de Judecatoria Campulung (act administrativ nr 11986 din 11.06.1993, emis de Comisia judeteana Arges;act administrativ nr 567 din 01.02.2022, emis de Primaria Valea Mare Pravat;act administrativ nr 566 din 01.02.2022, emis de Primaria Valea Mare Pravat);		
B1	Intabulare, drept de PROPRIETATE-bun propriu, dobandit prin lesire Din Indiviziune, cota actuala 1/1, cota initiala 1/1 1) DUMITRESCU MARIA-CICILIA	A1

**C. Partea III. SARCINI .**

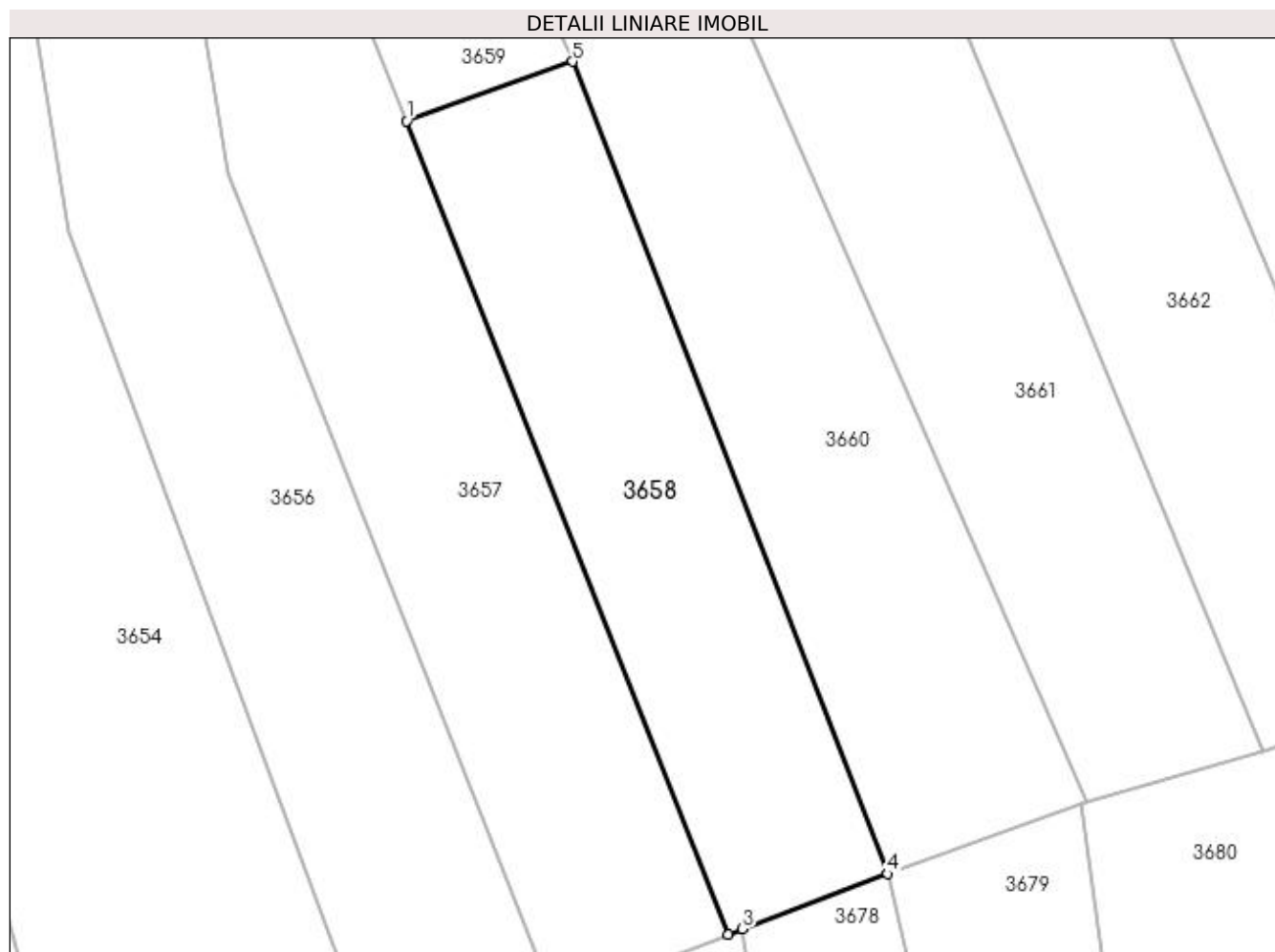
Inscrieri privind dezmembramintele dreptului de proprietate, drepturi reale de garanție și sarcini	Referințe
NU SUNT	

## Anexa Nr. 1 La Partea I

## Teren

Nr cadastral	Suprafața (mp)*	Observații / Referințe
82481	2.500	

\* Suprafața este determinată în planul de proiecție Stereo 70.



## Date referitoare la teren

Crt	Categorie folosință	Intra vilan	Suprafața (mp)	Tarla	Parcelă	Nr. topo	Observații / Referințe
1	faneata	NU	2.500	27	447	-	

## Lungime Segmente

1) Valorile lungimilor segmentelor sunt obținute din proiecție în plan.

Punct început	X / Y	Punct sfârșit	X / Y	Lungime segment (** (m)
1	509.264,173 419.091,916	2	509.305,547 418.987,444	112.366
2	509.305,547 418.987,444	3	509.307,368 418.988,134	1.947
3	509.307,368 418.988,134	4	509.326,047 418.995,217	19.977
4	509.326,047 418.995,217	5	509.285,517 419.099,557	111.935
5	509.285,517 419.099,557	1	509.264,173 419.091,916	22.67

**\*\* Lungimile segmentelor sunt determinate în planul de proiecție Stereo 70 și sunt rotunjite la 1 milimetru.**

**\*\*\* Distanța dintre puncte este formată din segmente cumulate ce sunt mai mici decât valoarea 1 milimetru.**



**DATE DESPRE IMOBILUL NR. 3659**

Oficiul de Cadastru și Publicitate Imobiliară ARGES  
Biroul de Cadastru și Publicitate Imobiliară Campulung

**A. Partea I. Descrierea imobilului**

TEREN Extravilan

Adresa: Jud. Arges

Nr. Crt	Nr cadastral Nr. topografic	Suprafața* (mp)	Observații / Referințe
A1	81720	2.063	Sector cadastral:41 Teren neimprejmuit;

**B. Partea II. Proprietari și acte**

Inscrieri privitoare la dreptul de proprietate și alte drepturi reale		Referințe
<b>10257 / 11/06/2019</b>		
Act Administrativ nr. 9752, din 13/05/1993 emis de Comisia Judeteana Arges (act administrativ nr 2030 din 20.05.2019, emis de Primaria Valea Mare Pravat;act administrativ nr 2029 din 20.05.2019, emis de Primaria Valea Mare Pravat);		
B1	Intabulare, drept de PROPRIETATE, dobandit prin Lege, cota actuala 1/1, cota initiala 1/1 1) SOLOMON GHEORGHE	A1

**C. Partea III. SARCINI .**

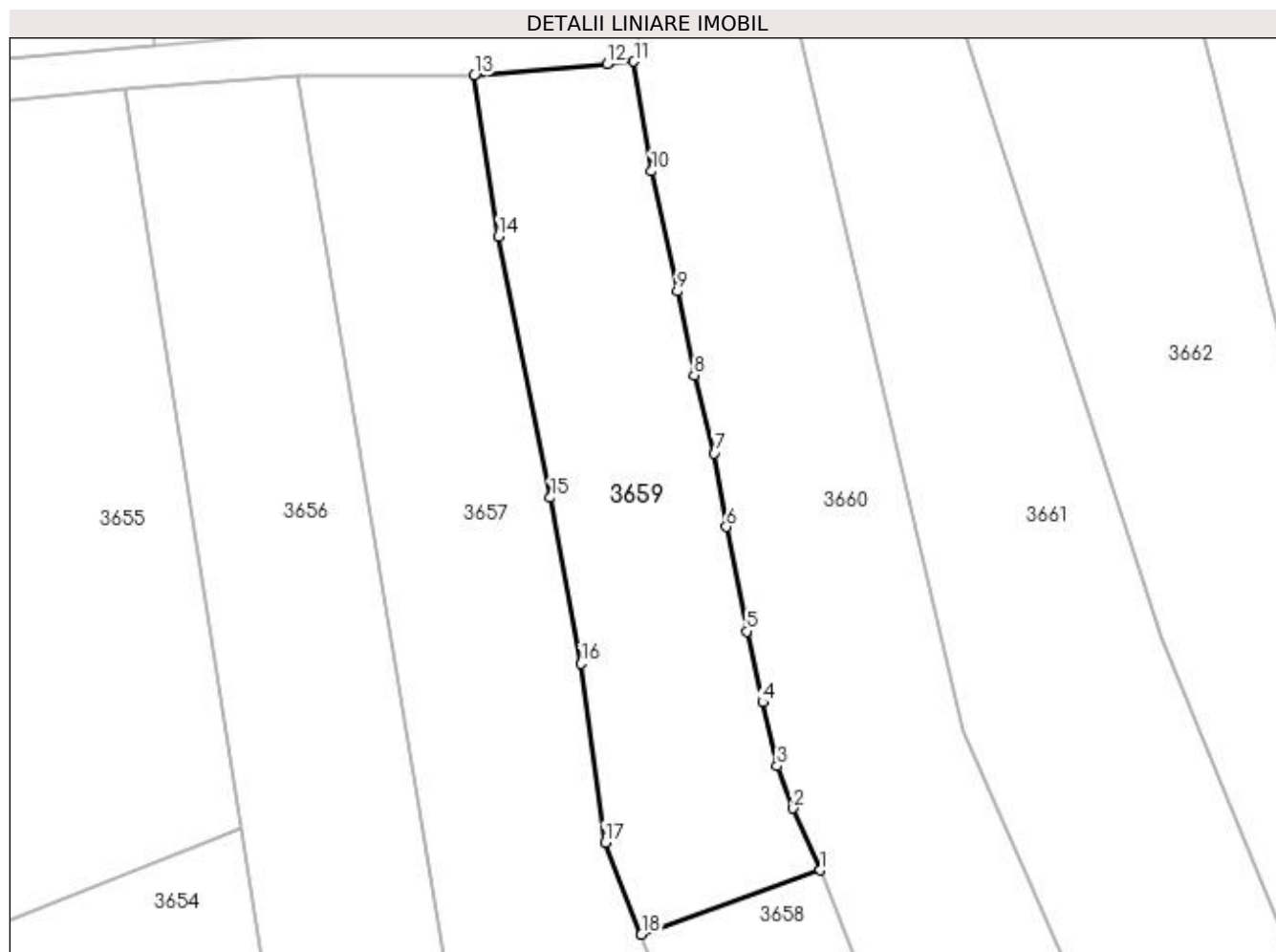
Inscrieri privind dezmembramintele dreptului de proprietate, drepturi reale de garanție și sarcini	Referințe
NU SUNT	

## Anexa Nr. 1 La Partea I

## Teren

Nr cadastral	Suprafața (mp)*	Observații / Referințe
81720	2.063	

\* Suprafața este determinată în planul de proiecție Stereo 70.



## Date referitoare la teren

Crt	Categorie folosință	Intra vilan	Suprafața (mp)	Tarla	Parcelă	Nr. topo	Observații / Referințe
1	faneata	NU	2.063	27	447	-	

## Lungime Segmente

1) Valorile lungimilor segmentelor sunt obținute din proiecție în plan.

Punct început	X / Y	Punct sfârșit	X / Y	Lungime segment (** (m)
1	509.285,517 419.099,557	2	509.282,279 419.106,948	8.069
2	509.282,279 419.106,948	3	509.280,374 419.111,964	5.366
3	509.280,374 419.111,964	4	509.278,66 419.119,573	7.8
4	509.278,66 419.119,573	5	509.276,745 419.128,036	8.677
5	509.276,745 419.128,036	6	509.274,315 419.140,497	12.696

Punct început	X / Y	Punct sfârșit	X / Y	Lungime segment (** (m)
6	509.274,315 419.140,497	7	509.272,857 419.149,259	8.882
7	509.272,857 419.149,259	8	509.270,457 419.158,564	9.61
8	509.270,457 419.158,564	9	509.268,448 419.168,544	10.18
9	509.268,448 419.168,544	10	509.265,372 419.182,877	14.659
10	509.265,372 419.182,877	11	509.263,269 419.195,962	13.253
11	509.263,269 419.195,962	12	509.260,071 419.195,624	3.216
12	509.260,071 419.195,624	13	509.244,195 419.194,268	15.934
13	509.244,195 419.194,268	14	509.247,147 419.175,118	19.376
14	509.247,147 419.175,118	15	509.253,312 419.143,966	31.756
15	509.253,312 419.143,966	16	509.256,988 419.124,184	20.121
16	509.256,988 419.124,184	17	509.259,837 419.102,864	21.51
17	509.259,837 419.102,864	18	509.264,173 419.091,916	11.775
18	509.264,173 419.091,916	1	509.285,517 419.099,557	22.67

\*\* Lungimile segmentelor sunt determinate în planul de proiecție Stereo 70 și sunt rotunjite la 1 milimetru.

\*\*\* Distanța dintre puncte este formată din segmente cumulate ce sunt mai mici decât valoarea 1 milimetru.





**DATE DESPRE IMOBILUL NR. 3660**

Oficiul de Cadastru și Publicitate Imobiliară ARGES  
Biroul de Cadastru și Publicitate Imobiliară Campulung

**A. Partea I. Descrierea imobilului**

TEREN Extravilan

Adresa: Jud. Arges

Nr. Crt	Nr cadastral Nr. topografic	Suprafața* (mp)	Observații / Referințe
A1		5.000	Sector cadastral:41 Teren neimprejmuit;

**B. Partea II. Proprietari și acte**

Inscrieri privitoare la dreptul de proprietate și alte drepturi reale		Referințe
/		
Act Normativ nr. 7, din 13/03/1996 emis de PARLAMENT (art. 13 alin. 15);		
B1	Inscrierea provizorie, drept de PROPRIETATE, dobandit prin Lege, cota actuala 1/1, cota initiala 1/1 1) COMUNA VALEA MARE PRAVAT, CIF:5010196	A1

**C. Partea III. SARCINI .**

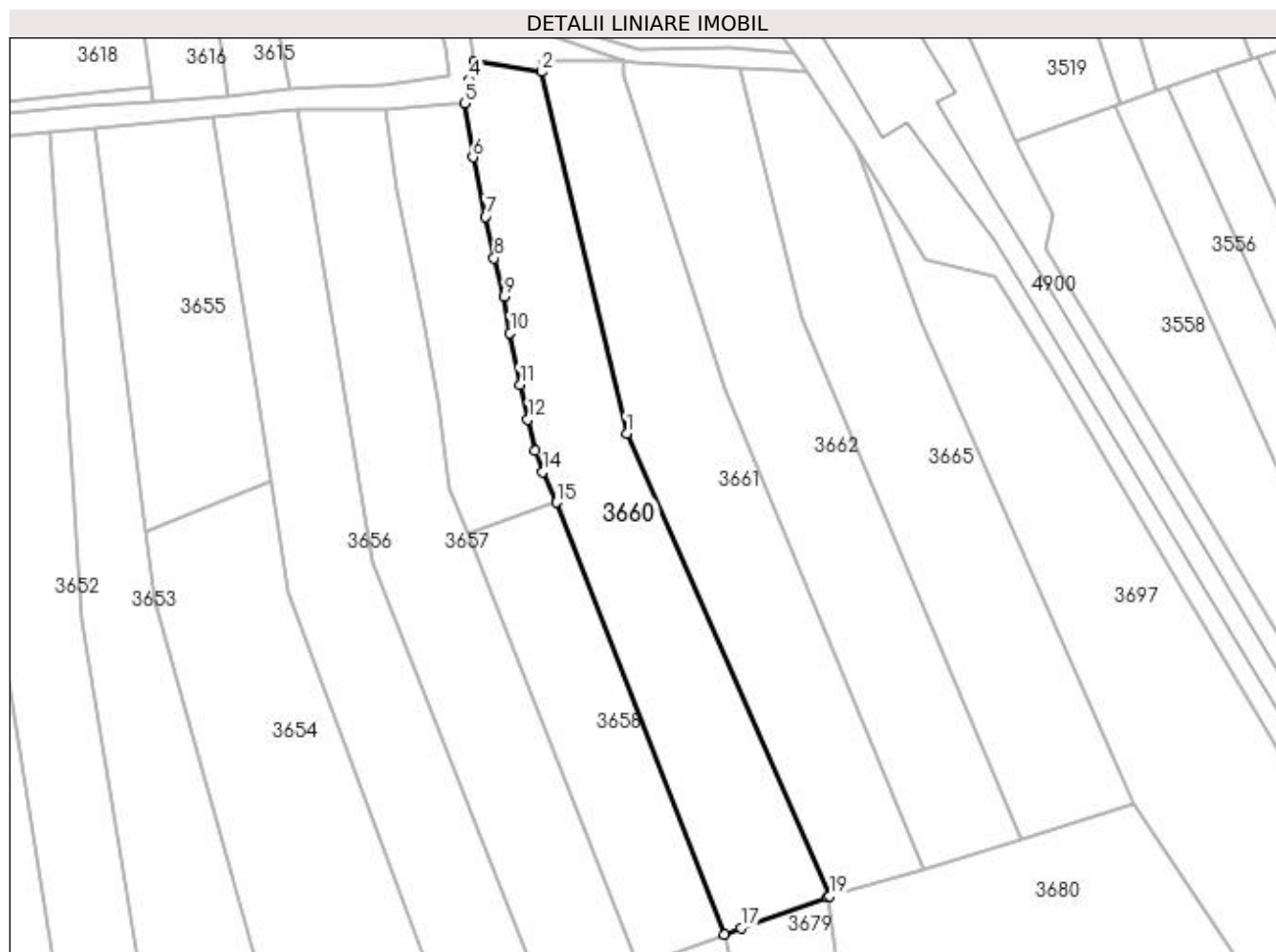
Inscrieri privind dezmembramintele dreptului de proprietate, drepturi reale de garanție și sarcini	Referințe
NU SUNT	

## Anexa Nr. 1 La Partea I

## Teren

Nr cadastral	Suprafața (mp)*	Observații / Referințe
	5.000	

\* Suprafața este determinată în planul de proiecție Stereo 70.



## Date referitoare la teren

Crt	Categorie folosință	Intra vilan	Suprafața (mp)	Tarla	Parcelă	Nr. topo	Observații / Referințe
1	faneata	NU	5.000	27	446,447	-	

## Lungime Segmente

1) Valorile lungimilor segmentelor sunt obținute din proiecție în plan.

Punct început	X / Y	Punct sfârșit	X / Y	Lungime segment (** (m)
1	509.302,509 419.116,25	2	509.282,027 419.203,562	89.682
2	509.282,027 419.203,562	3	509.265,558 419.206,023	16.652
3	509.265,558 419.206,023	4	509.264,531 419.201,603	4.538
4	509.264,531 419.201,603	5	509.263,269 419.195,962	5.78
5	509.263,269 419.195,962	6	509.265,372 419.182,877	13.253

Punct început	X / Y	Punct sfârșit	X / Y	Lungime segment (** (m)
6	509.265,372 419.182,877	7	509.268,448 419.168,544	14.659
7	509.268,448 419.168,544	8	509.270,457 419.158,564	10.18
8	509.270,457 419.158,564	9	509.272,857 419.149,259	9.61
9	509.272,857 419.149,259	10	509.274,315 419.140,497	8.882
10	509.274,315 419.140,497	11	509.276,745 419.128,036	12.696
11	509.276,745 419.128,036	12	509.278,66 419.119,573	8.677
12	509.278,66 419.119,573	13	509.280,374 419.111,964	7.8
13	509.280,374 419.111,964	14	509.282,279 419.106,948	5.366
14	509.282,279 419.106,948	15	509.285,517 419.099,557	8.069
15	509.285,517 419.099,557	16	509.326,047 418.995,217	111.935
16	509.326,047 418.995,217	17	509.330,14 418.996,769	4.377
17	509.330,14 418.996,769	18	509.350,998 419.004,199	22.142
18	509.350,998 419.004,199	19	509.351,596 419.004,412	0.635
19	509.351,596 419.004,412	1	509.302,509 419.116,25	122.136

\*\* Lungimile segmentelor sunt determinate în planul de proiecție Stereo 70 și sunt rotunjite la 1 milimetru.

\*\*\* Distanța dintre puncte este formată din segmente cumulate ce sunt mai mici decât valoarea 1 milimetru.



**DATE DESPRE IMOBILUL NR. 3661**

Oficiul de Cadastru și Publicitate Imobiliară ARGES  
Biroul de Cadastru și Publicitate Imobiliară Campulung

**A. Partea I. Descrierea imobilului**

TEREN Extravilan

Adresa: Jud. Arges

Nr. Crt	Nr cadastral Nr. topografic	Suprafața* (mp)	Observații / Referințe
A1		5.000	Sector cadastral:41 Teren neimprejmuit;

**B. Partea II. Proprietari și acte**

Inscrieri privitoare la dreptul de proprietate și alte drepturi reale		Referințe
/		
Act Administrativ nr. 16245, din 08/07/1993 emis de CJPSDPAT ARGES (Certificat de deces nr.4/21.01.2011 eliberat de Primăria Comunei Valea Mare Pravăţ);		
B1	Intabulare, drept de PROPRIETATE, dobândit prin Reconstituire, cota actuala 1/1, cota initiala 1/1 1) <b>DAMIAN GHEORGHE</b> DEFUNCT:Da	A1

**C. Partea III. SARCINI .**

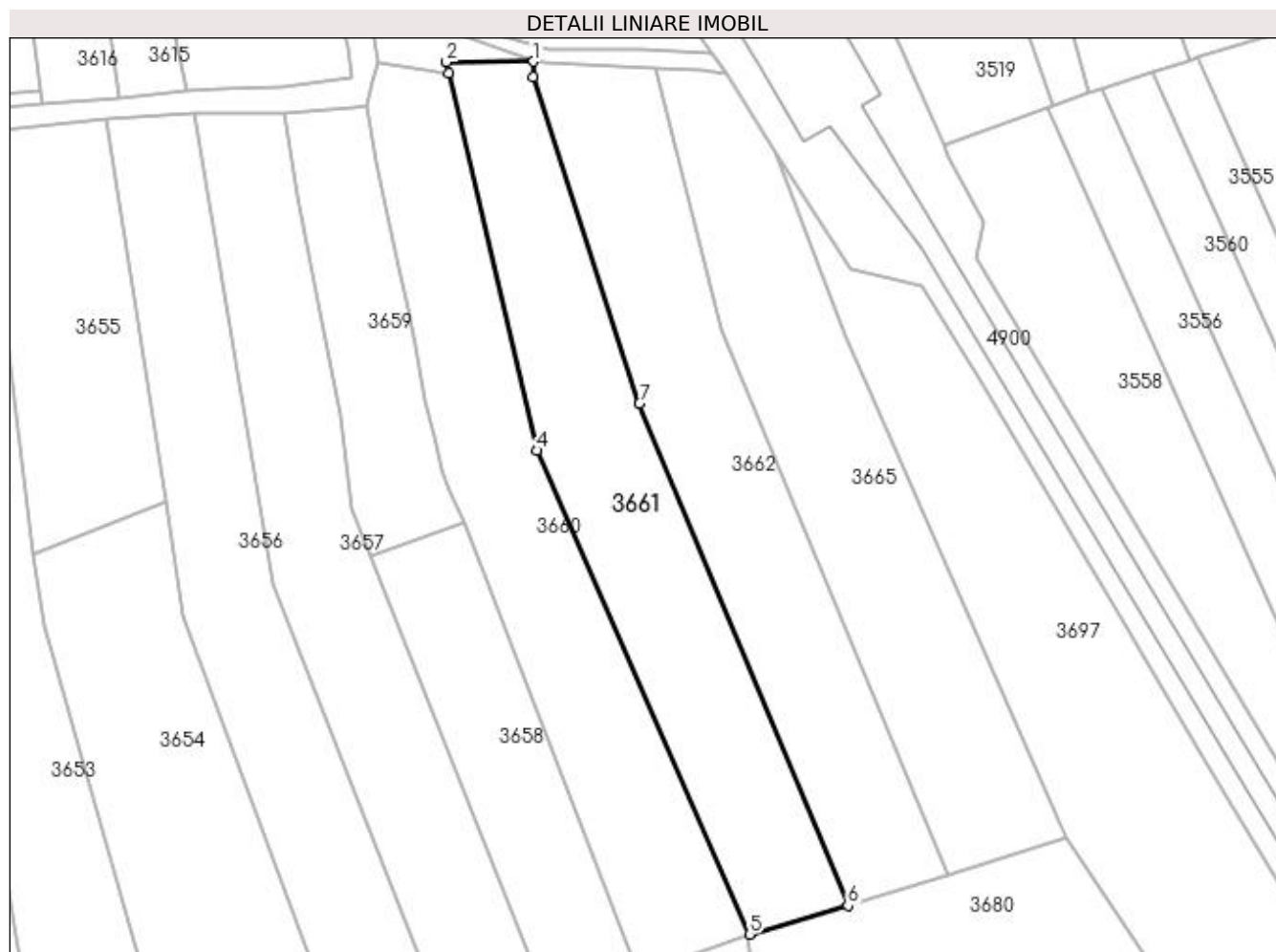
Inscrieri privind dezmembramentele dreptului de proprietate, drepturi reale de garanție și sarcini	Referințe
NU SUNT	

## Anexa Nr. 1 La Partea I

## Teren

Nr cadastral	Suprafața (mp)*	Observații / Referințe
	5.000	

\* Suprafața este determinată în planul de proiecție Stereo 70.



## Date referitoare la teren

Crt	Categorie folosință	Intra vilan	Suprafața (mp)	Tarla	Parcelă	Nr. topo	Observații / Referințe
1	faneata	NU	5.000	27	446,447	-	

## Lungime Segmente

1) Valorile lungimilor segmentelor sunt obținute din proiecție în plan.

Punct început	X / Y	Punct sfârșit	X / Y	Lungime segment (** (m)
1	509.301,682 419.206,208	2	509.281,51 419.206,06	20.173
2	509.281,51 419.206,06	3	509.282,027 419.203,562	2.551
3	509.282,027 419.203,562	4	509.302,509 419.116,25	89.682
4	509.302,509 419.116,25	5	509.351,596 419.004,412	122.136
5	509.351,596 419.004,412	6	509.374,375 419.011,033	23.722

Punct început	X / Y	Punct sfârșit	X / Y	Lungime segment (** (m)
6	509.374,375 419.011,033	7	509.326,158 419.127,08	125.665
7	509.326,158 419.127,08	8	509.301,557 419.202,661	79.484
8	509.301,557 419.202,661	1	509.301,682 419.206,208	3.549

\*\* Lungimile segmentelor sunt determinate în planul de proiecție Stereo 70 și sunt rotunjite la 1 milimetru.

\*\*\* Distanța dintre puncte este formată din segmente cumulate ce sunt mai mici decât valoarea 1 milimetru.





**DATE DESPRE IMOBILUL NR. 3662**

Oficiul de Cadastru și Publicitate Imobiliară ARGES  
Biroul de Cadastru și Publicitate Imobiliară Campulung

**A. Partea I. Descrierea imobilului**

TEREN Extravilan

Adresa: Jud. Arges

Nr. Crt	Nr cadastral Nr. topografic	Suprafața* (mp)	Observații / Referințe
A1		5.000	Sector cadastral:41 Teren neimprejmuit;

**B. Partea II. Proprietari și acte**

Inscrieri privitoare la dreptul de proprietate și alte drepturi reale	Referințe
/	
Act Administrativ nr. 9763, din 17/05/1993 emis de CJPSDPAT ARGES;	
B1	A1
Intabulare, drept de PROPRIETATE, dobândit prin Reconstituire, cota actuala 1/1, cota initiala 1/1 1) <b>DARIE IRINA</b> , lipsă CNP	

**C. Partea III. SARCINI .**

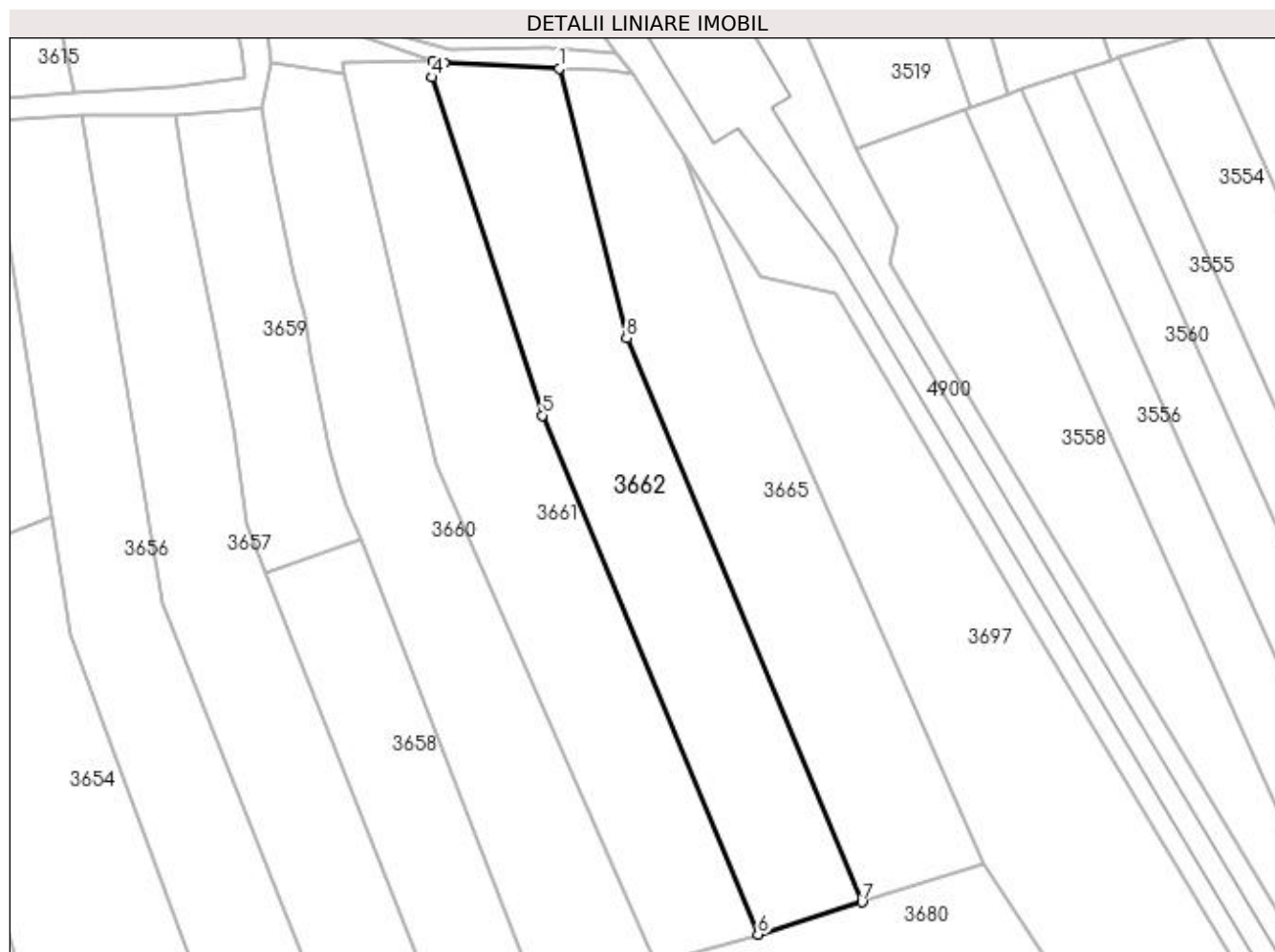
Inscrieri privind dezmembramintele dreptului de proprietate, drepturi reale de garanție și sarcini	Referințe
NU SUNT	

## Anexa Nr. 1 La Partea I

## Teren

Nr cadastral	Suprafața (mp)*	Observații / Referințe
	5.000	

\* Suprafața este determinată în planul de proiecție Stereo 70.



## Date referitoare la teren

Crt	Categorie folosință	Intra vilan	Suprafața (mp)	Tarla	Parcelă	Nr. topo	Observații / Referințe
1	faneata	NU	5.000	27	446,447	-	În act se regăsește T26 și P444

## Lungime Segmente

1) Valorile lungimilor segmentelor sunt obținute din proiecție în plan.

Punct început	X / Y	Punct sfârșit	X / Y	Lungime segment (** (m)
1	509.329,875 419.204,608	2	509.304,274 419.205,759	25.627
2	509.304,274 419.205,759	3	509.301,682 419.206,208	2.631
3	509.301,682 419.206,208	4	509.301,557 419.202,661	3.549
4	509.301,557 419.202,661	5	509.326,158 419.127,08	79.484
5	509.326,158 419.127,08	6	509.374,375 419.011,033	125.665

Punct început	X / Y	Punct sfârșit	X / Y	Lungime segment (** (m)
6	509.374,375 419.011,033	7	509.397,623 419.018,219	24.333
7	509.397,623 419.018,219	8	509.344,989 419.144,301	136.627
8	509.344,989 419.144,301	1	509.329,875 419.204,608	62.172

\*\* Lungimile segmentelor sunt determinate în planul de proiecție Stereo 70 și sunt rotunjite la 1 milimetru.

\*\*\* Distanța dintre puncte este formată din segmente cumulate ce sunt mai mici decât valoarea 1 milimetru.



**DATE DESPRE IMOBILUL NR. 3663**

Oficiul de Cadastru și Publicitate Imobiliară ARGES  
Biroul de Cadastru și Publicitate Imobiliară Campulung

**A. Partea I. Descrierea imobilului**

TEREN Extravilan

Adresa: Jud. Arges

Nr. Crt	Nr cadastral Nr. topografic	Suprafața* (mp)	Observații / Referințe
A1		253	Sector cadastral:41 Teren neimprejmuit;

**B. Partea II. Proprietari și acte**

Inscrieri privitoare la dreptul de proprietate și alte drepturi reale	Referințe
/	
Act Normativ nr. 7, din 13/03/1996 emis de PARLAMENT (art. 13 alin. 15);	
B1	A1
Inscrierea provizorie, drept de PROPRIETATE, dobandit prin Lege, cota actuala 1/1, cota initiala 1/1 1) COMUNA VALEA MARE PRAVAT, CIF:5010196	

**C. Partea III. SARCINI .**

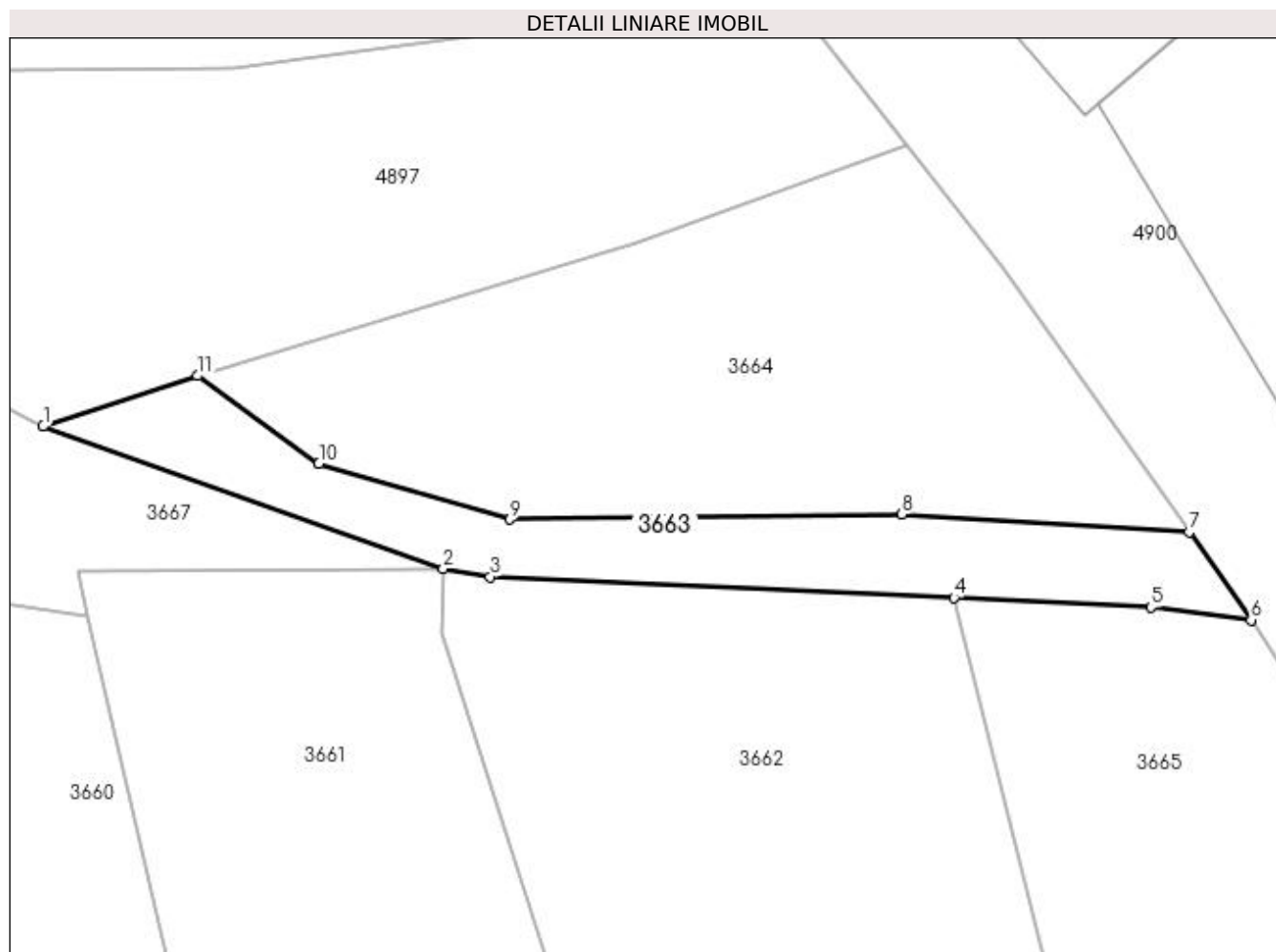
Inscrieri privind dezmembramintele dreptului de proprietate, drepturi reale de garanție și sarcini	Referințe
NU SUNT	

## Anexa Nr. 1 La Partea I

## Teren

Nr cadastral	Suprafața (mp)*	Observații / Referințe
	253	

\* Suprafața este determinată în planul de proiecție Stereo 70.



## Date referitoare la teren

Crt	Categorie folosință	Intra vilan	Suprafața (mp)	Tarla	Parcelă	Nr. topo	Observații / Referințe
1	drum	NU	253	27	446/1	-	

## Lungime Segmente

1) Valorile lungimilor segmentelor sunt obținute din proiecție în plan.

Punct început	X / Y	Punct sfârșit	X / Y	Lungime segment (** (m)
1	509.279,606 419.214,051	2	509.301,682 419.206,208	23.428
2	509.301,682 419.206,208	3	509.304,274 419.205,759	2.631
3	509.304,274 419.205,759	4	509.329,875 419.204,608	25.627
4	509.329,875 419.204,608	5	509.340,735 419.204,083	10.873
5	509.340,735 419.204,083	6	509.346,274 419.203,377	5.584

Punct început	X / Y	Punct sfârșit	X / Y	Lungime segment (** (m)
6	509.346,274 419.203,377	7	509.342,858 419.208,23	5.935
7	509.342,858 419.208,23	8	509.326,985 419.209,201	15.903
8	509.326,985 419.209,201	9	509.305,377 419.208,927	21.61
9	509.305,377 419.208,927	10	509.294,826 419.212,01	10.992
10	509.294,826 419.212,01	11	509.288,136 419.216,845	8.254
11	509.288,136 419.216,845	1	509.279,606 419.214,051	8.976

\*\* Lungimile segmentelor sunt determinate în planul de proiecție Stereo 70 și sunt rotunjite la 1 milimetru.

\*\*\* Distanța dintre puncte este formată din segmente cumulate ce sunt mai mici decât valoarea 1 milimetru.





**DATE DESPRE IMOBILUL NR. 3664**

Oficiul de Cadastru și Publicitate Imobiliară ARGES  
Biroul de Cadastru și Publicitate Imobiliară Campulung

**A. Partea I. Descrierea imobilului**

TEREN Extravilan

Adresa: Jud. Arges

Nr. Crt	Nr cadastral Nr. topografic	Suprafața* (mp)	Observații / Referințe
A1		656	Sector cadastral:41 Teren neimprejmuit;

**B. Partea II. Proprietari și acte**

Inscrieri privitoare la dreptul de proprietate și alte drepturi reale		Referințe
/		
Act Normativ nr. 7, din 13/03/1996 emis de PARLAMENT (art. 13 alin. 15);		
B1	Inscrierea provizorie, drept de PROPRIETATE, dobandit prin Lege, cota actuala 1/1, cota initiala 1/1 1) COMUNA VALEA MARE PRAVAT, CIF:5010196	A1

**C. Partea III. SARCINI .**

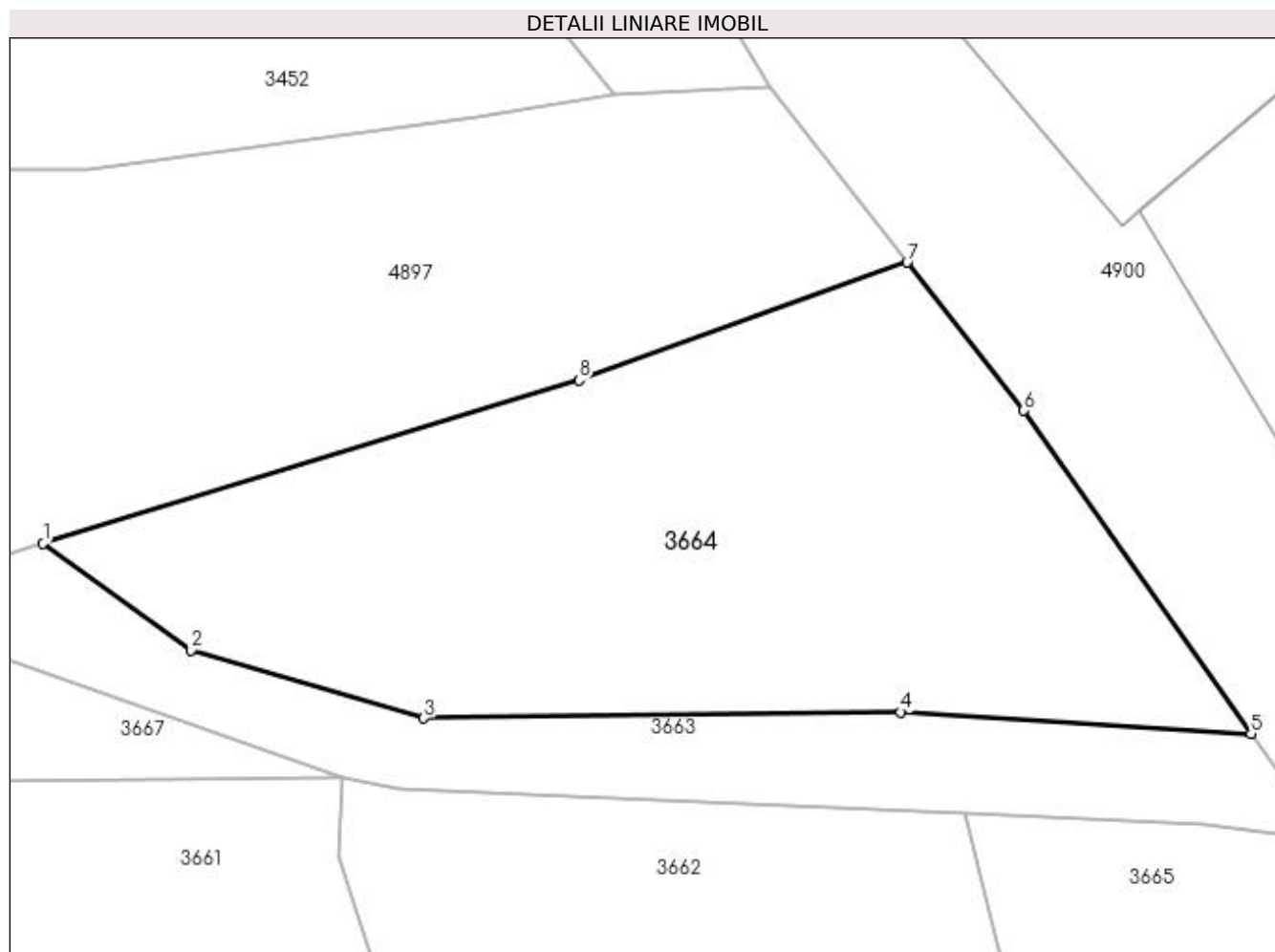
Inscrieri privind dezmembramintele dreptului de proprietate, drepturi reale de garanție și sarcini	Referințe
NU SUNT	

## Anexa Nr. 1 La Partea I

## Teren

Nr cadastral	Suprafața (mp)*	Observații / Referințe
	656	

\* Suprafața este determinată în planul de proiecție Stereo 70.



## Date referitoare la teren

Crt	Categorie folosință	Intra vilan	Suprafața (mp)	Tarla	Parcelă	Nr. topo	Observații / Referințe
1	pasune	NU	656	27	446	-	

## Lungime Segmente

1) Valorile lungimilor segmentelor sunt obținute din proiecție în plan.

Punct început	X / Y	Punct sfârșit	X / Y	Lungime segment (** (m))
1	509.288,136 419.216,845	2	509.294,826 419.212,01	8.254
2	509.294,826 419.212,01	3	509.305,377 419.208,927	10.992
3	509.305,377 419.208,927	4	509.326,985 419.209,201	21.61
4	509.326,985 419.209,201	5	509.342,858 419.208,23	15.903
5	509.342,858 419.208,23	6	509.332,563 419.222,857	17.887

Punct început	X / Y	Punct sfârșit	X / Y	Lungime segment (** (m)
6	509.332,563 419.222,857	7	509.327,277 419.229,582	8.554
7	509.327,277 419.229,582	8	509.312,41 419.224,239	15.798
8	509.312,41 419.224,239	1	509.288,136 419.216,845	25.375

\*\* Lungimile segmentelor sunt determinate în planul de proiecție Stereo 70 și sunt rotunjite la 1 milimetru.

\*\*\* Distanța dintre puncte este formată din segmente cumulate ce sunt mai mici decât valoarea 1 milimetru.



**DATE DESPRE IMOBILUL NR. 3665**

Oficiul de Cadastru și Publicitate Imobiliară ARGES  
Biroul de Cadastru și Publicitate Imobiliară Campulung

**A. Partea I. Descrierea imobilului**

TEREN Extravilan

Adresa: Jud. Arges

Nr. Crt	Nr cadastral Nr. topografic	Suprafața* (mp)	Observații / Referințe
A1		5.000	Sector cadastral:41 Teren neimprejmuit;

**B. Partea II. Proprietari și acte**

Inscrieri privitoare la dreptul de proprietate și alte drepturi reale	Referințe
/	
Act Administrativ nr. 43359, din 09/05/1994 emis de CJPSDPAT ARGEȘ;	
B1	A1
Intabulare, drept de PROPRIETATE, dobândit prin Reconstituire, cota actuala 1/1, cota initiala 1/1	
1) RÎPEA ION, lipsă CNP	
2) RÎPEA MIHAI, lipsă CNP	
3) RÎPEA VINTILĂ, lipsă CNP	
4) DARIE VEROANA, lipsă CNP	
5) RÎPEA NICOLAE, lipsă CNP	
6) MITU LUCIA, lipsă CNP	

**C. Partea III. SARCINI .**

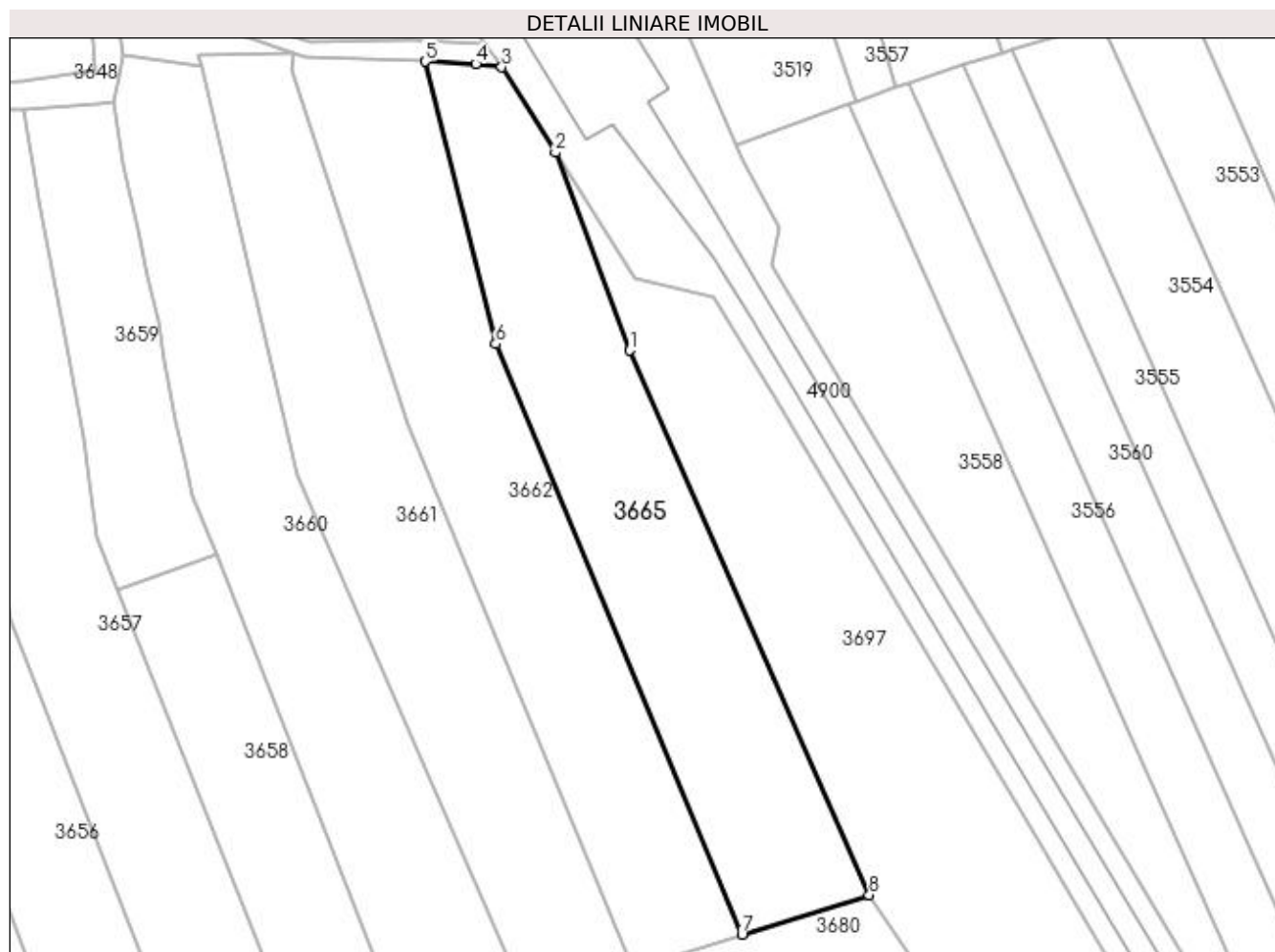
Inscrieri privind dezmembramintele dreptului de proprietate, drepturi reale de garanție și sarcini	Referințe
NU SUNT	

## Anexa Nr. 1 La Partea I

## Teren

Nr cadastral	Suprafața (mp)*	Observații / Referințe
	5.000	

\* Suprafața este determinată în planul de proiecție Stereo 70.



## Date referitoare la teren

Crt	Categorie folosință	Intra vilan	Suprafața (mp)	Tarla	Parcelă	Nr. topo	Observații / Referințe
1	faneata	NU	5.000	27	447	-	În act se regăsește T16

## Lungime Segmente

1) Valorile lungimilor segmentelor sunt obținute din proiecție în plan.

Punct început	X / Y	Punct sfârșit	X / Y	Lungime segment (** (m)
1	509.373,665 419.142,911	2	509.357,774 419.185,204	45.18
2	509.357,774 419.185,204	3	509.346,274 419.203,377	21.506
3	509.346,274 419.203,377	4	509.340,735 419.204,083	5.584
4	509.340,735 419.204,083	5	509.329,875 419.204,608	10.873
5	509.329,875 419.204,608	6	509.344,989 419.144,301	62.172

Punct început	X / Y	Punct sfârșit	X / Y	Lungime segment (** (m)
6	509.344,989 419.144,301	7	509.397,623 419.018,219	136.627
7	509.397,623 419.018,219	8	509.424,797 419.026,619	28.443
8	509.424,797 419.026,619	1	509.373,665 419.142,911	127.037

\*\* Lungimile segmentelor sunt determinate în planul de proiecție Stereo 70 și sunt rotunjite la 1 milimetru.

\*\*\* Distanța dintre puncte este formată din segmente cumulate ce sunt mai mici decât valoarea 1 milimetru.





**DATE DESPRE IMOBILUL NR. 3666**

Oficiul de Cadastru și Publicitate Imobiliară ARGES  
Biroul de Cadastru și Publicitate Imobiliară Campulung

**A. Partea I. Descrierea imobilului**

TEREN Extravilan

Adresa: Jud. Arges

Nr. Crt	Nr cadastral Nr. topografic	Suprafața* (mp)	Observații / Referințe
A1		1.000	Sector cadastral:41 Teren neimprejmuit;

**B. Partea II. Proprietari și acte**

Inscrieri privitoare la dreptul de proprietate și alte drepturi reale	Referințe
/	
Act Administrativ nr. 25174, din 11/10/1993 emis de CJPSDPAT ARGES;	
B1	A1
Intabulare, drept de PROPRIETATE, dobândit prin Reconstituire, cota actuala 1/1, cota initiala 1/1 1) IACOV GHEORGHE, lipsă CNP	

**C. Partea III. SARCINI .**

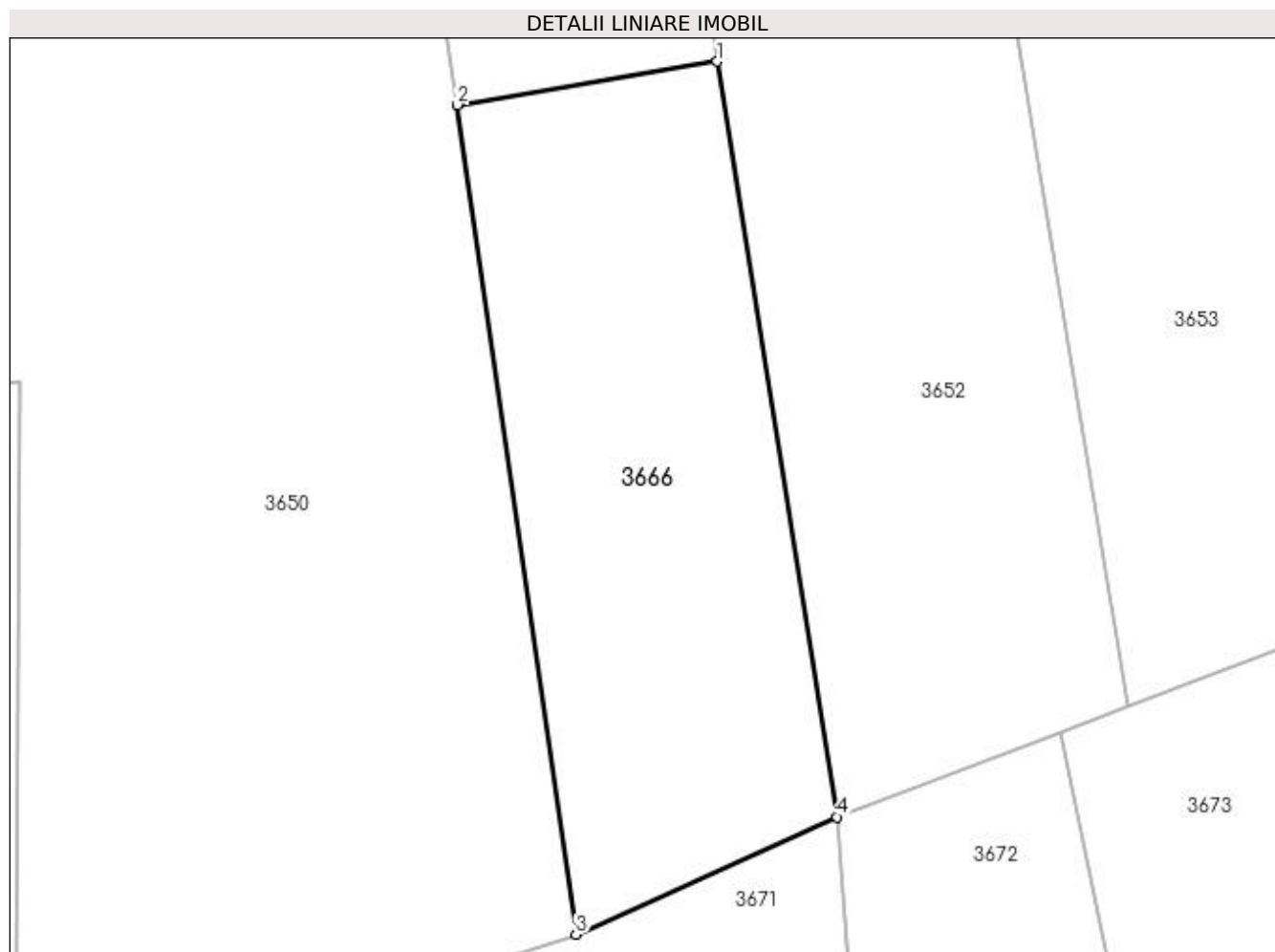
Inscrieri privind dezmembramentele dreptului de proprietate, drepturi reale de garanție și sarcini	Referințe
NU SUNT	

## Anexa Nr. 1 La Partea I

## Teren

Nr cadastral	Suprafața (mp)*	Observații / Referințe
	1.000	

\* Suprafața este determinată în planul de proiecție Stereo 70.



## Date referitoare la teren

Crt	Categorie folosință	Intra vilan	Suprafața (mp)	Tarla	Parcelă	Nr. topo	Observații / Referințe
1	faneata	NU	1.000	27	447	-	

## Lungime Segmente

1) Valorile lungimilor segmentelor sunt obținute din proiecție în plan.

Punct început	X / Y	Punct sfârșit	X / Y	Lungime segment (** (m)
1	509.163,972 418.988,251	2	509.146,287 418.985,297	17.93
2	509.146,287 418.985,297	3	509.154,356 418.928,869	57.002
3	509.154,356 418.928,869	4	509.172,123 418.936,852	19.478
4	509.172,123 418.936,852	1	509.163,972 418.988,251	52.041

**\*\* Lungimile segmentelor sunt determinate în planul de proiecţie Stereo 70 şi sunt rotunjite la 1 milimetru.**

**\*\*\* Distanţa dintre puncte este formată din segmente cumulate ce sunt mai mici decât valoarea 1 milimetru.**



**DATE DESPRE IMOBILUL NR. 3667**

Oficiul de Cadastru și Publicitate Imobiliară ARGES  
Biroul de Cadastru și Publicitate Imobiliară Campulung

**A. Partea I. Descrierea imobilului**

TEREN Extravilan

Adresa: Jud. Arges

Nr. Crt	Nr cadastral Nr. topografic	Suprafața* (mp)	Observații / Referințe
A1		291	Sector cadastral:41 Teren neimprejmuit;

**B. Partea II. Proprietari și acte**

Inscrieri privitoare la dreptul de proprietate și alte drepturi reale		Referințe
/		
Act Normativ nr. 7, din 13/03/1996 emis de PARLAMENT (art. 13 alin. 15);		
B1	Inscrierea provizorie, drept de PROPRIETATE, dobandit prin Lege, cota actuala 1/1, cota initiala 1/1 1) COMUNA VALEA MARE PRAVAT, CIF:5010196	A1

**C. Partea III. SARCINI .**

Inscrieri privind dezmembramintele dreptului de proprietate, drepturi reale de garanție și sarcini	Referințe
NU SUNT	

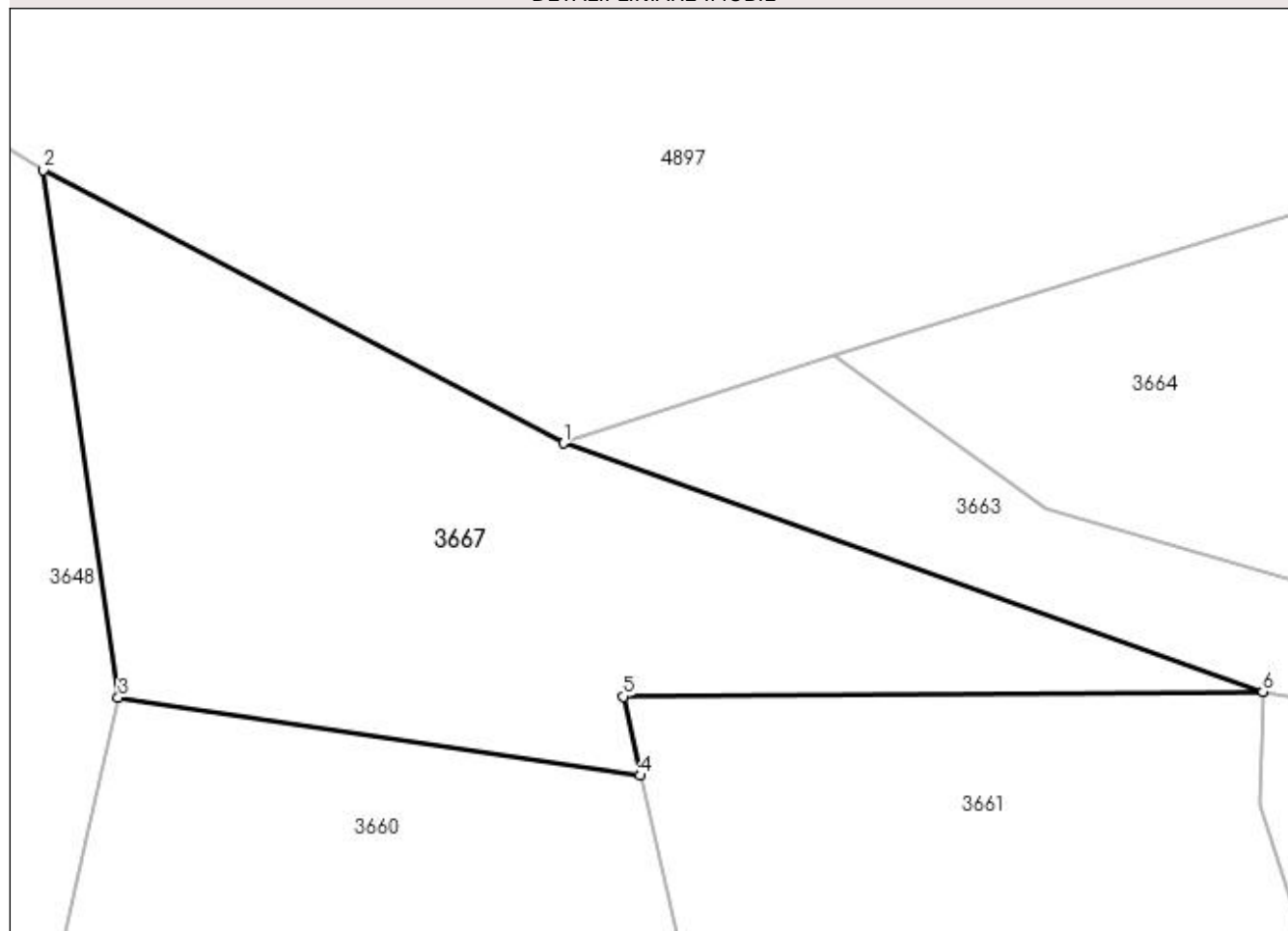
## Anexa Nr. 1 La Partea I

## Teren

Nr cadastral	Suprafața (mp)*	Observații / Referințe
	291	

\* Suprafața este determinată în planul de proiecție Stereo 70.

## DETALII LINIARE IMOBIL



## Date referitoare la teren

Crt	Categorie folosință	Intra vilan	Suprafața (mp)	Tarla	Parcelă	Nr. topo	Observații / Referințe
1	pașune	NU	291	27	446	-	

## Lungime Segmente

1) Valorile lungimilor segmentelor sunt obținute din proiecție în plan.

Punct început	X / Y	Punct sfârșit	X / Y	Lungime segment (** (m)
1	509.279,606 419.214,051	2	509.263,199 419.222,674	18.535
2	509.263,199 419.222,674	3	509.265,558 419.206,023	16.817
3	509.265,558 419.206,023	4	509.282,027 419.203,562	16.652
4	509.282,027 419.203,562	5	509.281,51 419.206,06	2.551
5	509.281,51 419.206,06	6	509.301,682 419.206,208	20.173

Punct început	X / Y	Punct sfârșit	X / Y	Lungime segment (** (m)
6	509.301,682 419.206,208	1	509.279,606 419.214,051	23.428

\*\* Lungimile segmentelor sunt determinate în planul de proiecție Stereo 70 și sunt rotunjite la 1 milimetru.

\*\*\* Distanța dintre puncte este formată din segmente cumulate ce sunt mai mici decât valoarea 1 milimetru.





**DATE DESPRE IMOBILUL NR. 3668**

Oficiul de Cadastru și Publicitate Imobiliară ARGES  
Biroul de Cadastru și Publicitate Imobiliară Campulung

**A. Partea I. Descrierea imobilului**

TEREN Necunoscut

Adresa: Loc. Fântânea, Jud. Arges

Nr. Crt	Nr cadastral Nr. topografic	Suprafața* (mp)	Observații / Referințe
A1		7.500	Sector cadastral:41 Teren neimprejmuit;

**B. Partea II. Proprietari și acte**

Inscrieri privitoare la dreptul de proprietate și alte drepturi reale	Referințe
/	
Act Administrativ nr. 16259, din 12/07/1993 emis de CJPSDPAT ARGES;	
B1	A1
Intabulare, drept de PROPRIETATE, dobandit prin Reconstituire, cota actuala 1/1, cota initiala 1/1	
1) PITULAN GHEORGHE, lipsă CNP	
2) RÎPEA MARIA, lipsă CNP	

**C. Partea III. SARCINI .**

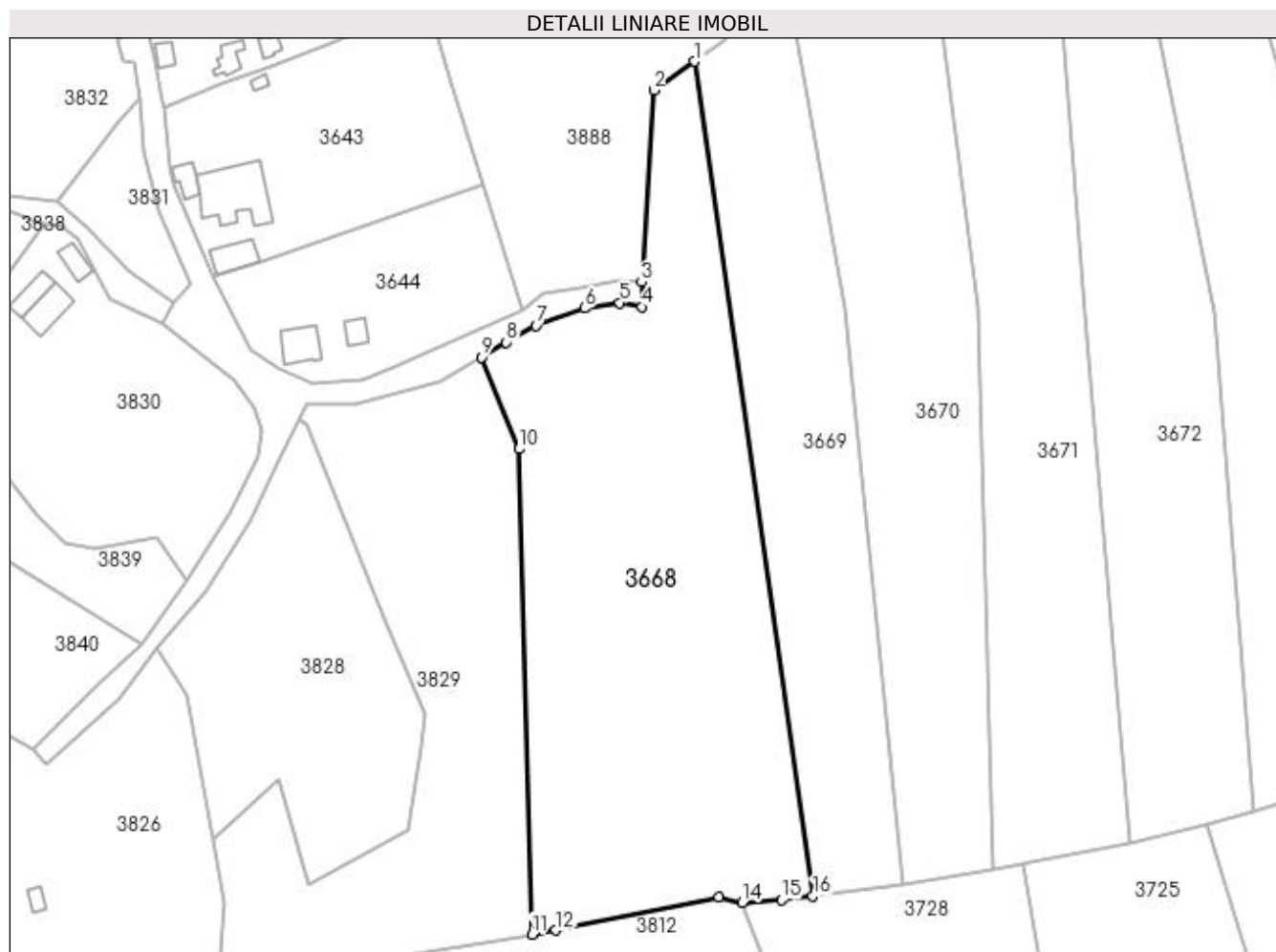
Inscrieri privind dezmembramintele dreptului de proprietate, drepturi reale de garanție și sarcini	Referințe
NU SUNT	

## Anexa Nr. 1 La Partea I

## Teren

Nr cadastral	Suprafața (mp)*	Observații / Referințe
	7.500	

\* Suprafața este determinată în planul de proiecție Stereo 70.



## Date referitoare la teren

Crt	Categorie folosință	Intra vilan	Suprafața (mp)	Tarla	Parcelă	Nr. topo	Observații / Referințe
1	faneata	NU	3.564	27	447,448,450	-	În act se regăsește T28
2	pasune	DA	3.936	4	113-116	-	

## Lungime Segmente

1) Valorile lungimilor segmentelor sunt obținute din proiecție în plan.

Punct început	X / Y	Punct sfârșit	X / Y	Lungime segment (** (m)
1	509.095,774 418.902,394	2	509.087,141 418.896,34	10.544
2	509.087,141 418.896,34	3	509.084,583 418.855,582	40.838
3	509.084,583 418.855,582	4	509.084,722 418.850,281	5.303
4	509.084,722 418.850,281	5	509.079,95 418.851,171	4.854

Punct început	X / Y	Punct sfârșit	X / Y	Lungime segment (** (m)
5	509.079,95 418.851,171	6	509.072,439 418.850,024	7.598
6	509.072,439 418.850,024	7	509.062,119 418.846,313	10.967
7	509.062,119 418.846,313	8	509.055,836 418.842,775	7.211
8	509.055,836 418.842,775	9	509.050,539 418.839,611	6.17
9	509.050,539 418.839,611	10	509.058,564 418.820,161	21.041
10	509.058,564 418.820,161	11	509.061,239 418.717,124	103.072
11	509.061,239 418.717,124	12	509.066,38 418.717,971	5.21
12	509.066,38 418.717,971	13	509.101,001 418.725,0	35.327
13	509.101,001 418.725,0	14	509.105,95 418.723,89	5.072
14	509.105,95 418.723,89	15	509.114,235 418.724,41	8.301
15	509.114,235 418.724,41	16	509.120,911 418.725,253	6.729
16	509.120,911 418.725,253	1	509.095,774 418.902,394	178.916

\*\* Lungimile segmentelor sunt determinate în planul de proiecție Stereo 70 și sunt rotunjite la 1 milimetru.

\*\*\* Distanța dintre puncte este formată din segmente cumulate ce sunt mai mici decât valoarea 1 milimetru.



**DATE DESPRE IMOBILUL NR. 3669**

Oficiul de Cadastru și Publicitate Imobiliară ARGES  
Biroul de Cadastru și Publicitate Imobiliară Campulung

**A. Partea I. Descrierea imobilului**

TEREN Extravilan

Nr. CF vechi:104  
Nr. cadastral vechi:187

Adresa: Jud. Arges, pct Pod Bogatesti

Nr. Crt	Nr cadastral Nr. topografic	Suprafața* (mp)	Observații / Referințe
A1	81997	4.149	Sector cadastral:41 Teren neimprejmuit;

**B. Partea II. Proprietari și acte**

Inscrieri privitoare la dreptul de proprietate și alte drepturi reale		Referințe
<b>4187 / 28/11/2001</b>		
Act Notarial nr. 791, din 22/11/2001 emis de notar public Petrescu Margareta;		
B1	Intabulare, drept de PROPRIETATE, dobandit prin Conventie, cota actuala 1/1, cota initiala 1/1 1) SOLOMON MARIA, vaduva, lipsă CNP	A1

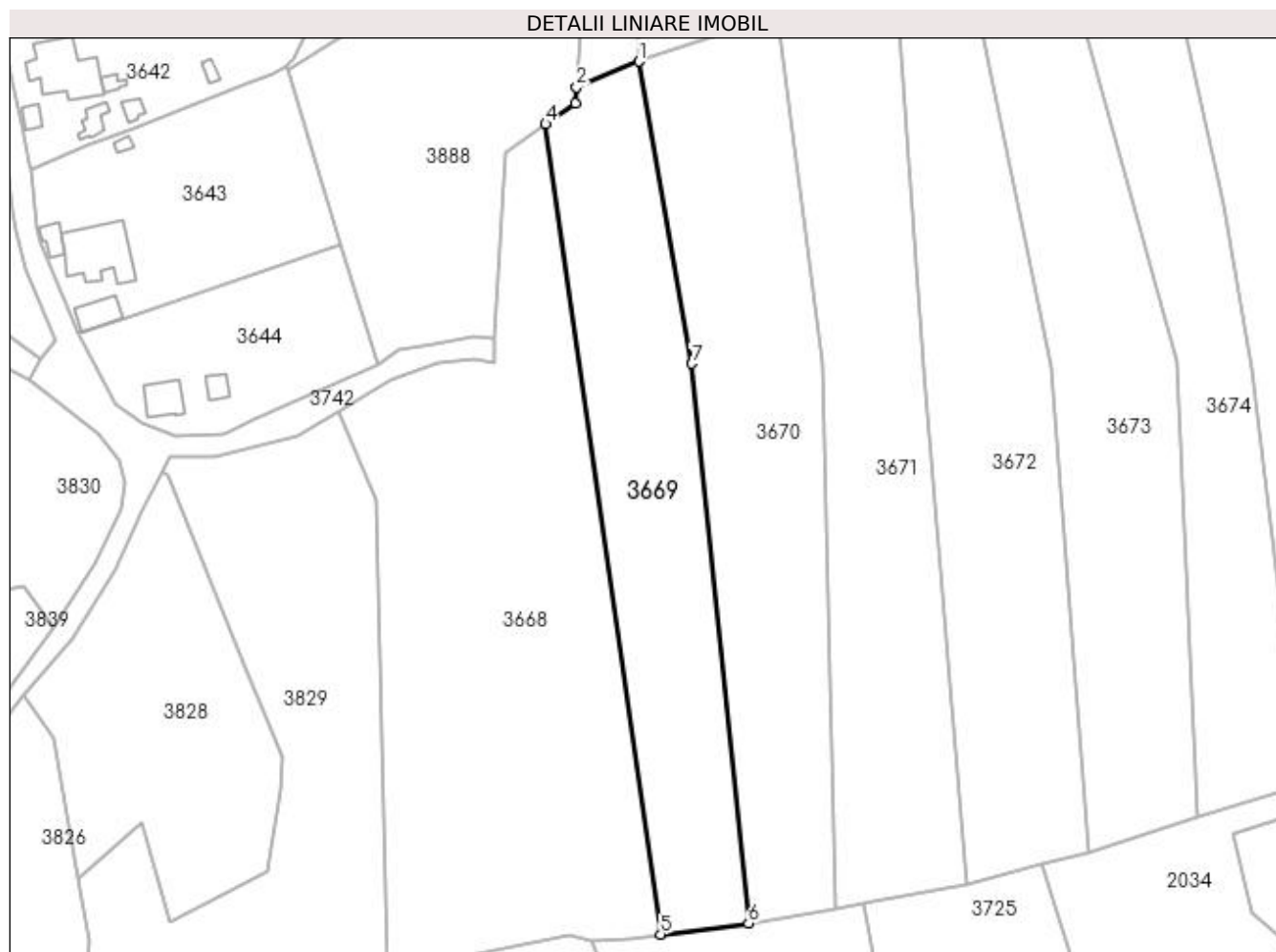
**C. Partea III. SARCINI .**

Inscrieri privind dezmembramintele dreptului de proprietate, drepturi reale de garanție și sarcini	Referințe
NU SUNT	

**Anexa Nr. 1 La Partea I****Teren**

Nr cadastral	Suprafața (mp)*	Observații / Referințe
81997	4.149	

\* Suprafața este determinată în planul de proiecție Stereo 70.

**Date referitoare la teren**

Crt	Categorie folosință	Intra vilan	Suprafața (mp)	Tarla	Parcelă	Nr. topo	Observații / Referințe
1	faneata	NU	4.149	27	447,448,450	-	

**Lungime Segmente**

1) Valorile lungimilor segmentelor sunt obținute din proiecție în plan.

Punct început	X / Y	Punct sfârșit	X / Y	Lungime segment (** (m)
1	509.116,144 418.916,074	2	509.102,55 418.910,496	14.694
2	509.102,55 418.910,496	3	509.102,274 418.906,925	3.582
3	509.102,274 418.906,925	4	509.095,774 418.902,394	7.923
4	509.095,774 418.902,394	5	509.120,911 418.725,253	178.916
5	509.120,911 418.725,253	6	509.140,177 418.727,686	19.419

Punct început	X / Y	Punct sfârșit	X / Y	Lungime segment (** (m)
6	509.140,177 418.727,686	7	509.127,795 418.850,02	122.959
7	509.127,795 418.850,02	1	509.116,144 418.916,074	67.074

\*\* Lungimile segmentelor sunt determinate în planul de proiecție Stereo 70 și sunt rotunjite la 1 milimetru.

\*\*\* Distanța dintre puncte este formată din segmente cumulate ce sunt mai mici decât valoarea 1 milimetru.





**DATE DESPRE IMOBILUL NR. 3670**

Oficiul de Cadastru și Publicitate Imobiliară ARGES  
Biroul de Cadastru și Publicitate Imobiliară Campulung

**A. Partea I. Descrierea imobilului**

TEREN Extravilan

Adresa: Jud. Arges

Nr. Crt	Nr cadastral Nr. topografic	Suprafața* (mp)	Observații / Referințe
A1		5.000	Sector cadastral:41 Teren neimprejmuit;

**B. Partea II. Proprietari și acte**

Inscrieri privitoare la dreptul de proprietate și alte drepturi reale	Referințe
/	
Act Administrativ nr. 36336, din 03/03/1994 emis de CJPSDPAT ARGES;	
B1	A1
Intabulare, drept de PROPRIETATE, dobandit prin Reconstituire, cota actuala 1/1, cota initiala 1/1	
1) STACU GHEORGHE, lipsă CNP	
2) STACU NICOLAE, lipsă CNP	

**C. Partea III. SARCINI .**

Inscrieri privind dezmembramintele dreptului de proprietate, drepturi reale de garanție și sarcini	Referințe
NU SUNT	

## Anexa Nr. 1 La Partea I

## Teren

Nr cadastral	Suprafața (mp)*	Observații / Referințe
	5.000	

\* Suprafața este determinată în planul de proiecție Stereo 70.



## Date referitoare la teren

Crt	Categorie folosință	Intra vilan	Suprafața (mp)	Tarla	Parcelă	Nr. topo	Observații / Referințe
1	faneata	NU	5.000	27	447,448,450	-	

## Lungime Segmente

1) Valorile lungimilor segmentelor sunt obținute din proiecție în plan.

Punct început	X / Y	Punct sfârșit	X / Y	Lungime segment (** (m)
1	509.146,4 418.926,252	2	509.133,711 418.922,078	13.358
2	509.133,711 418.922,078	3	509.116,144 418.916,074	18.565
3	509.116,144 418.916,074	4	509.127,795 418.850,02	67.074
4	509.127,795 418.850,02	5	509.140,177 418.727,686	122.959
5	509.140,177 418.727,686	6	509.158,997 418.730,994	19.109

Punct început	X / Y	Punct sfârșit	X / Y	Lungime segment (** (m)
6	509.158,997 418.730,994	7	509.156,142 418.850,141	119.181
7	509.156,142 418.850,141	1	509.146,4 418.926,252	76.732

\*\* Lungimile segmentelor sunt determinate în planul de proiecție Stereo 70 și sunt rotunjite la 1 milimetru.

\*\*\* Distanța dintre puncte este formată din segmente cumulate ce sunt mai mici decât valoarea 1 milimetru.



**DATE DESPRE IMOBILUL NR. 3671**

Oficiul de Cadastru și Publicitate Imobiliară ARGES  
Biroul de Cadastru și Publicitate Imobiliară Campulung

**A. Partea I. Descrierea imobilului**

TEREN Extravilan

Adresa: Jud. Arges

Nr. Crt	Nr cadastral Nr. topografic	Suprafața* (mp)	Observații / Referințe
A1		5.000	Sector cadastral:41 Teren neimprejmuit;

**B. Partea II. Proprietari și acte**

Inscrieri privitoare la dreptul de proprietate și alte drepturi reale	Referințe
/	
Act Administrativ nr. 9754, din 13/05/1993 emis de CJPSDPAT ARGES;	
B1	A1
Intabulare, drept de PROPRIETATE, dobândit prin Reconstituire, cota actuala 1/1, cota initiala 1/1 1) SOLOMON FIRA, lipsă CNP	

**C. Partea III. SARCINI .**

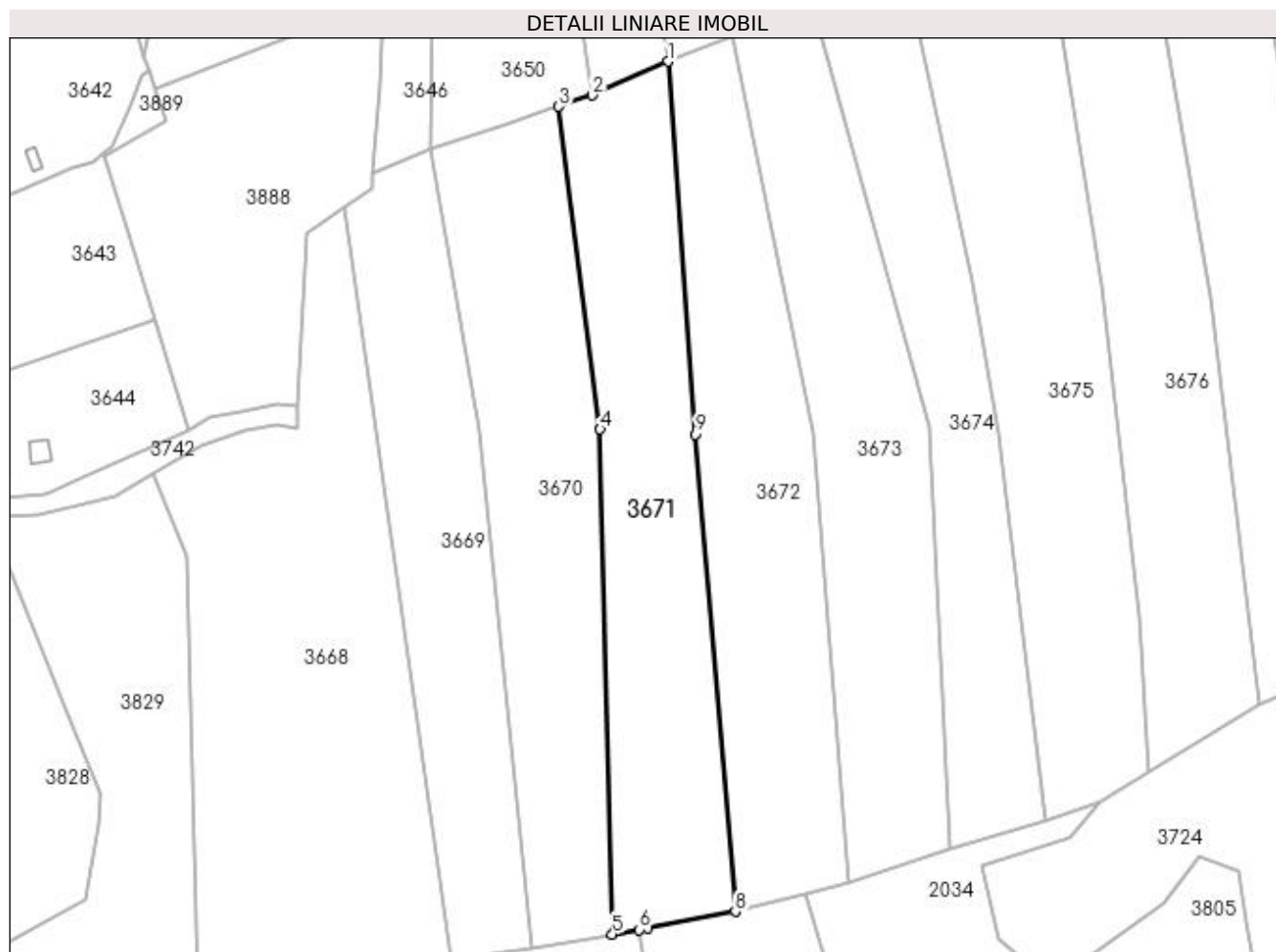
Inscrieri privind dezmembramentele dreptului de proprietate, drepturi reale de garanție și sarcini	Referințe
NU SUNT	

## Anexa Nr. 1 La Partea I

## Teren

Nr cadastral	Suprafața (mp)*	Observații / Referințe
	5.000	

\* Suprafața este determinată în planul de proiecție Stereo 70.



## Date referitoare la teren

Crt	Categorie folosință	Intra vilan	Suprafața (mp)	Tarla	Parcelă	Nr. topo	Observații / Referințe
1	faneata	NU	5.000	27	447,448,450	-	

## Lungime Segmente

1) Valorile lungimilor segmentelor sunt obținute din proiecție în plan.

Punct început	X / Y	Punct sfârșit	X / Y	Lungime segment (** (m)
1	509.172,123 418.936,852	2	509.154,356 418.928,869	19.478
2	509.154,356 418.928,869	3	509.146,4 418.926,252	8.375
3	509.146,4 418.926,252	4	509.156,142 418.850,141	76.732
4	509.156,142 418.850,141	5	509.158,997 418.730,994	119.181
5	509.158,997 418.730,994	6	509.165,379 418.732,116	6.48

Punct început	X / Y	Punct sfârșit	X / Y	Lungime segment (** (m)
6	509.165,379 418.732,116	7	509.167,338 418.732,46	1.989
7	509.167,338 418.732,46	8	509.188,066 418.736,341	21.088
8	509.188,066 418.736,341	9	509.178,562 418.848,933	112.992
9	509.178,562 418.848,933	1	509.172,123 418.936,852	88.154

\*\* Lungimile segmentelor sunt determinate în planul de proiecție Stereo 70 și sunt rotunjite la 1 milimetru.

\*\*\* Distanța dintre puncte este formată din segmente cumulate ce sunt mai mici decât valoarea 1 milimetru.





**DATE DESPRE IMOBILUL NR. 3672**

Oficiul de Cadastru și Publicitate Imobiliară ARGES  
Biroul de Cadastru și Publicitate Imobiliară Campulung

**A. Partea I. Descrierea imobilului**

TEREN Extravilan

Adresa: Jud. Arges

Nr. Crt	Nr cadastral Nr. topografic	Suprafața* (mp)	Observații / Referințe
A1		5.000	Sector cadastral:41 Teren neimprejmuit;

**B. Partea II. Proprietari și acte**

Inscrieri privitoare la dreptul de proprietate și alte drepturi reale	Referințe
/	
Act Administrativ nr. 11934, din 04/06/1993 emis de CJPSDPAT ARGES;	
B1	A1
Intabulare, drept de PROPRIETATE, dobândit prin Reconstituire, cota actuala 1/1, cota initiala 1/1 1) BRATU ALEXANDRU, lipsă CNP	

**C. Partea III. SARCINI .**

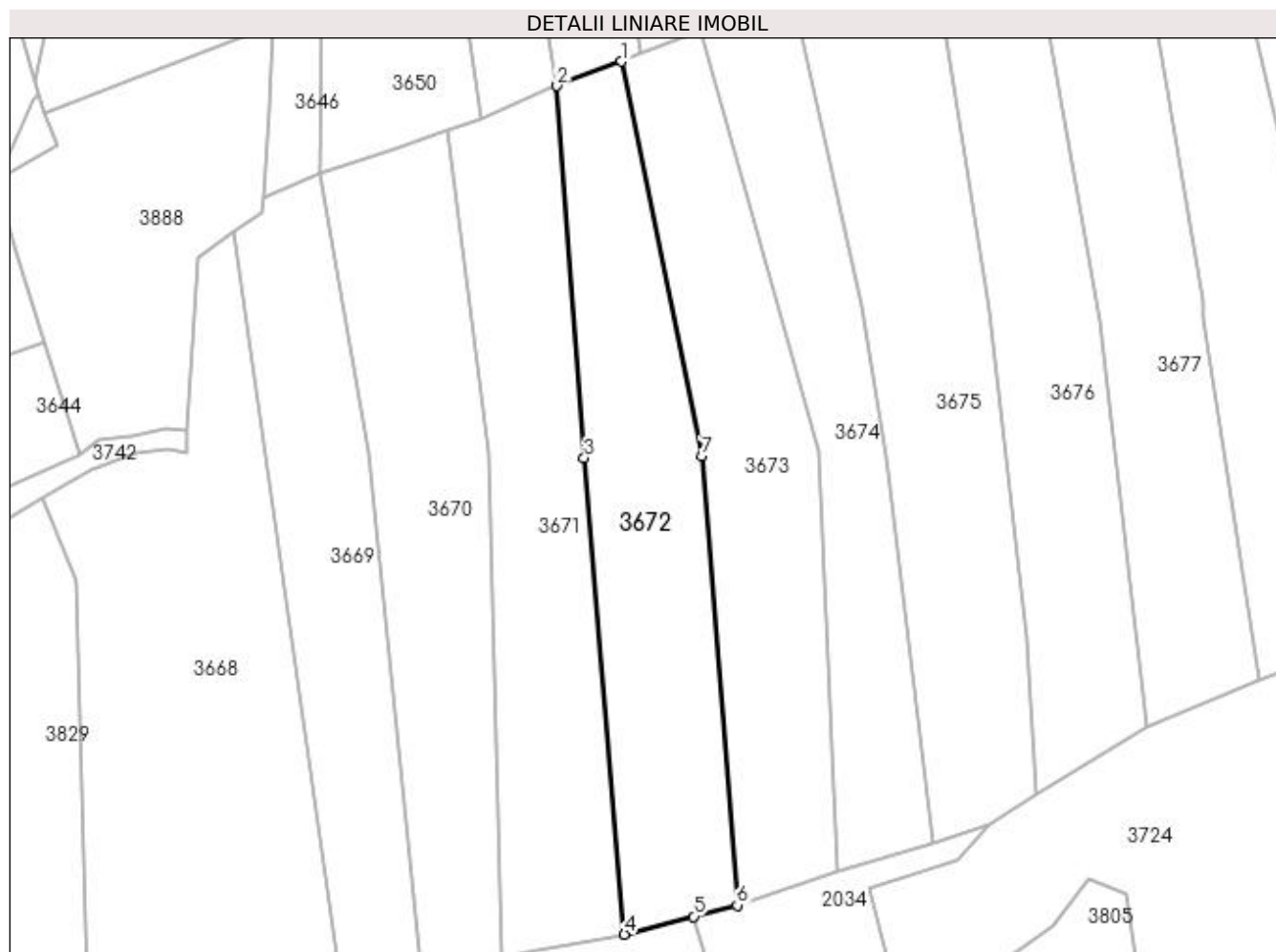
Inscrieri privind dezmembramintele dreptului de proprietate, drepturi reale de garanție și sarcini	Referințe
NU SUNT	

## Anexa Nr. 1 La Partea I

## Teren

Nr cadastral	Suprafața (mp)*	Observații / Referințe
	5.000	

\* Suprafața este determinată în planul de proiecție Stereo 70.



## Date referitoare la teren

Crt	Categorie folosință	Intra vilan	Suprafața (mp)	Tarla	Parcelă	Nr. topo	Observații / Referințe
1	faneata	NU	5.000	27	447,448,450	-	

## Lungime Segmente

1) Valorile lungimilor segmentelor sunt obținute din proiecție în plan.

Punct început	X / Y	Punct sfârșit	X / Y	Lungime segment (** (m)
1	509.187,364 418.942,625	2	509.172,123 418.936,852	16.298
2	509.172,123 418.936,852	3	509.178,562 418.848,933	88.154
3	509.178,562 418.848,933	4	509.188,066 418.736,341	112.992
4	509.188,066 418.736,341	5	509.204,455 418.740,556	16.922
5	509.204,455 418.740,556	6	509.214,723 418.743,196	10.602

Punct început	X / Y	Punct sfârșit	X / Y	Lungime segment (** (m)
6	509.214,723 418.743,196	7	509.206,37 418.849,324	106.456
7	509.206,37 418.849,324	1	509.187,364 418.942,625	95.217

\*\* Lungimile segmentelor sunt determinate în planul de proiecție Stereo 70 și sunt rotunjite la 1 milimetru.

\*\*\* Distanța dintre puncte este formată din segmente cumulate ce sunt mai mici decât valoarea 1 milimetru.



**DATE DESPRE IMOBILUL NR. 3673**

Oficiul de Cadastru și Publicitate Imobiliară ARGES  
Biroul de Cadastru și Publicitate Imobiliară Campulung

**A. Partea I. Descrierea imobilului**

TEREN Extravilan

Adresa: Jud. Arges

Nr. Crt	Nr cadastral Nr. topografic	Suprafața* (mp)	Observații / Referințe
A1		5.000	Sector cadastral:41 Teren neimprejmuit;

**B. Partea II. Proprietari și acte**

Inscrieri privitoare la dreptul de proprietate și alte drepturi reale	Referințe
/	
Act Administrativ nr. 72545, din 11/07/1995 emis de CJPSDPAT ARGES;	
B1	A1
Intabulare, drept de PROPRIETATE, dobândit prin Reconstituire, cota actuala 1/1, cota initiala 1/1	
1) RUJAN GHEORGHE, lipsă CNP	
2) TACHE EUGENIA, lipsă CNP	

**C. Partea III. SARCINI .**

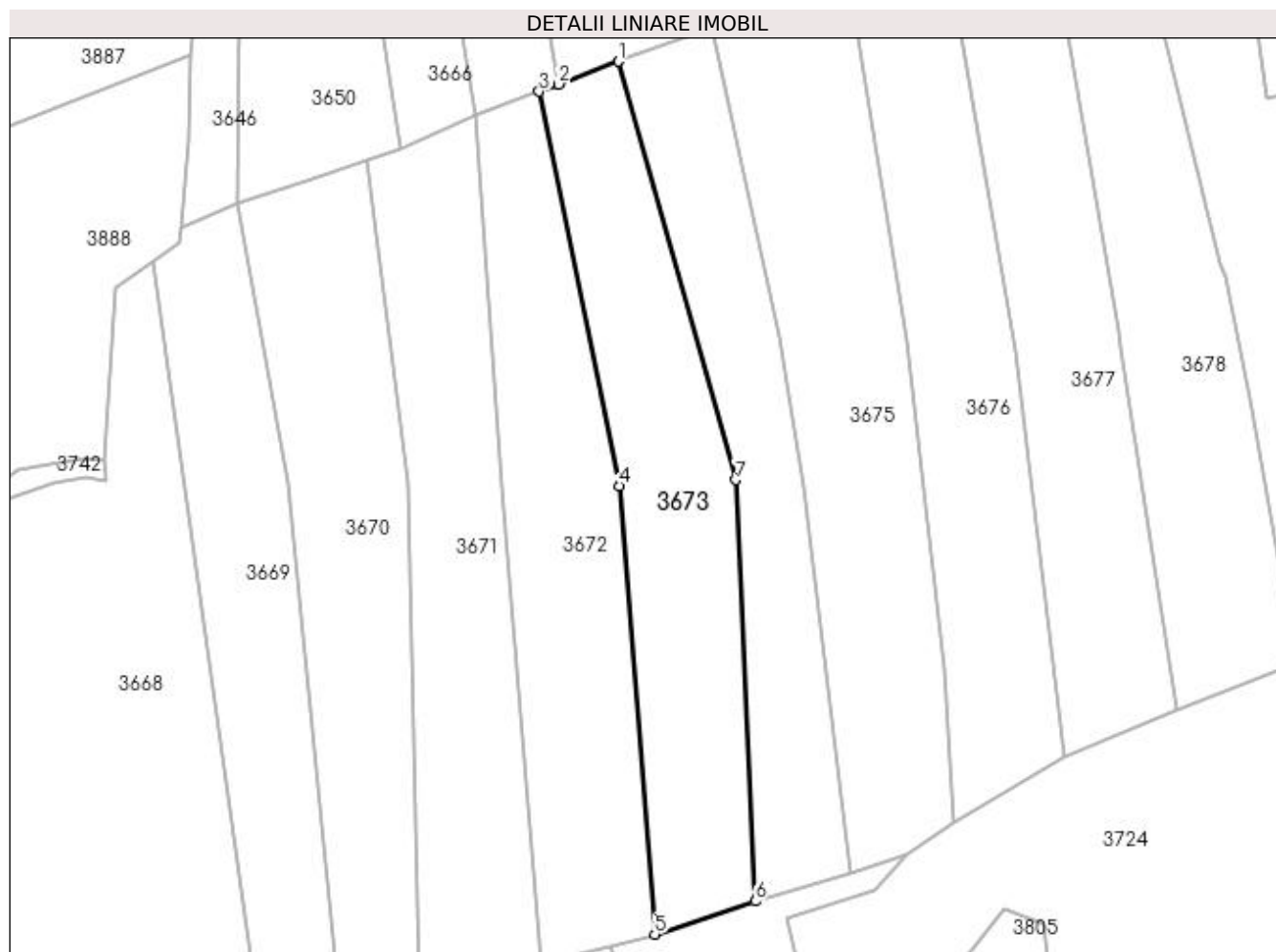
Inscrieri privind dezmembramintele dreptului de proprietate, drepturi reale de garanție și sarcini	Referințe
NU SUNT	

## Anexa Nr. 1 La Partea I

## Teren

Nr cadastral	Suprafața (mp)*	Observații / Referințe
	5.000	

\* Suprafața este determinată în planul de proiecție Stereo 70.



## Date referitoare la teren

Crt	Categorie folosință	Intra vilan	Suprafața (mp)	Tarla	Parcelă	Nr. topo	Observații / Referințe
1	faneata	NU	5.000	27	447,448,450	-	

## Lungime Segmente

1) Valorile lungimilor segmentelor sunt obținute din proiecție în plan.

Punct început	X / Y	Punct sfârșit	X / Y	Lungime segment (** (m)
1	509.206,171 418.949,762	2	509.191,99 418.944,385	15.166
2	509.191,99 418.944,385	3	509.187,364 418.942,625	4.949
3	509.187,364 418.942,625	4	509.206,37 418.849,324	95.217
4	509.206,37 418.849,324	5	509.214,723 418.743,196	106.456
5	509.214,723 418.743,196	6	509.238,503 418.751,015	25.032

Punct început	X / Y	Punct sfârșit	X / Y	Lungime segment (** (m)
6	509.238,503 418.751,015	7	509.233,912 418.850,747	99.838
7	509.233,912 418.850,747	1	509.206,171 418.949,762	102.828

\*\* Lungimile segmentelor sunt determinate în planul de proiecție Stereo 70 și sunt rotunjite la 1 milimetru.

\*\*\* Distanța dintre puncte este formată din segmente cumulate ce sunt mai mici decât valoarea 1 milimetru.





**DATE DESPRE IMOBILUL NR. 3674**

Oficiul de Cadastru și Publicitate Imobiliară ARGES  
Biroul de Cadastru și Publicitate Imobiliară Campulung

**A. Partea I. Descrierea imobilului**

TEREN Extravilan

Adresa: Jud. Arges

Nr. Crt	Nr cadastral Nr. topografic	Suprafața* (mp)	Observații / Referințe
A1		4.000	Sector cadastral:41 Teren neimprejmuit;

**B. Partea II. Proprietari și acte**

Inscrieri privitoare la dreptul de proprietate și alte drepturi reale	Referințe
/	
Act Administrativ nr. 19084, din 07/09/1993 emis de CJPSDPAT ARGES (Certificat de deces nr. 3/02.02.1998 eliberat de Consiliul al Comunei Valea Mare Pravăț);	
B1	A1
Intabulare, drept de PROPRIETATE, dobândit prin Reconstituire, cota actuala 1/1, cota initiala 1/1 1) SOLOMON VERGINIA, lipsă CNP DEFUNCT:Da	

**C. Partea III. SARCINI .**

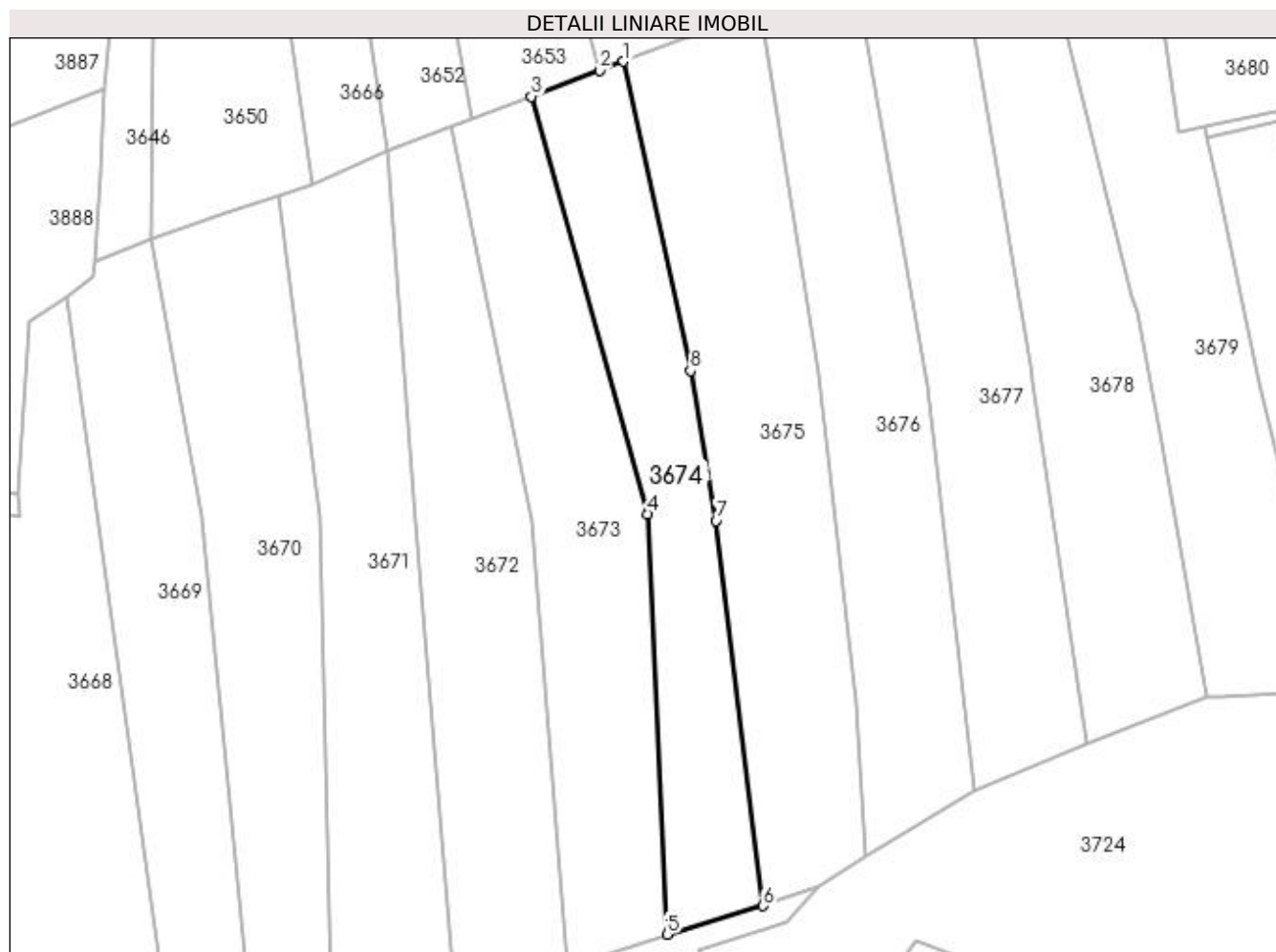
Inscrieri privind dezmembramintele dreptului de proprietate, drepturi reale de garanție și sarcini	Referințe
NU SUNT	

## Anexa Nr. 1 La Partea I

## Teren

Nr cadastral	Suprafața (mp)*	Observații / Referințe
	4.000	

\* Suprafața este determinată în planul de proiecție Stereo 70.



## Date referitoare la teren

Crt	Categorie folosință	Intra vilan	Suprafața (mp)	Tarla	Parcelă	Nr. topo	Observații / Referințe
1	faneata	NU	4.000	27	447,448,450	-	În act se regăsește T16

## Lungime Segmente

1) Valorile lungimilor segmentelor sunt obținute din proiecție în plan.

Punct început	X / Y	Punct sfârșit	X / Y	Lungime segment (** (m)
1	509.228,086 418.958,071	2	509.222,396 418.955,915	6.085
2	509.222,396 418.955,915	3	509.206,171 418.949,762	17.353
3	509.206,171 418.949,762	4	509.233,912 418.850,747	102.828
4	509.233,912 418.850,747	5	509.238,503 418.751,015	99.838
5	509.238,503 418.751,015	6	509.261,228 418.757,781	23.711

Punct început	X / Y	Punct sfârșit	X / Y	Lungime segment (** (m)
6	509.261,228 418.757,781	7	509.250,043 418.849,164	92.065
7	509.250,043 418.849,164	8	509.244,013 418.884,676	36.02
8	509.244,013 418.884,676	1	509.228,086 418.958,071	75.103

\*\* Lungimile segmentelor sunt determinate în planul de proiecție Stereo 70 și sunt rotunjite la 1 milimetru.

\*\*\* Distanța dintre puncte este formată din segmente cumulate ce sunt mai mici decât valoarea 1 milimetru.



**DATE DESPRE IMOBILUL NR. 3675**

Oficiul de Cadastru și Publicitate Imobiliară ARGES  
Biroul de Cadastru și Publicitate Imobiliară Campulung

**A. Partea I. Descrierea imobilului**

TEREN Extravilan

Nr. CF vechi:758  
Nr. cadastral vechi:980

Adresa: Jud. Arges, punct Bogatesti

Nr. Crt	Nr cadastral Nr. topografic	Suprafața* (mp)	Observații / Referințe
A1	81904	6.007	Sector cadastral:41 Teren neimprejmuit;

**B. Partea II. Proprietari și acte**

Inscrieri privitoare la dreptul de proprietate și alte drepturi reale		Referințe
<b>12169 / 27/11/2007</b>		
Act Notarial nr. 1588, din 16/11/2007 emis de BNP CAZACU SORIN BENONE;		
B1	Intabulare, drept de PROPRIETATE- bun propriu, dobandit prin Conventie, cota actuala 1/1, cota initiala 1/1 1) MOROE DANIEL, necasatorit	A1

**C. Partea III. SARCINI .**

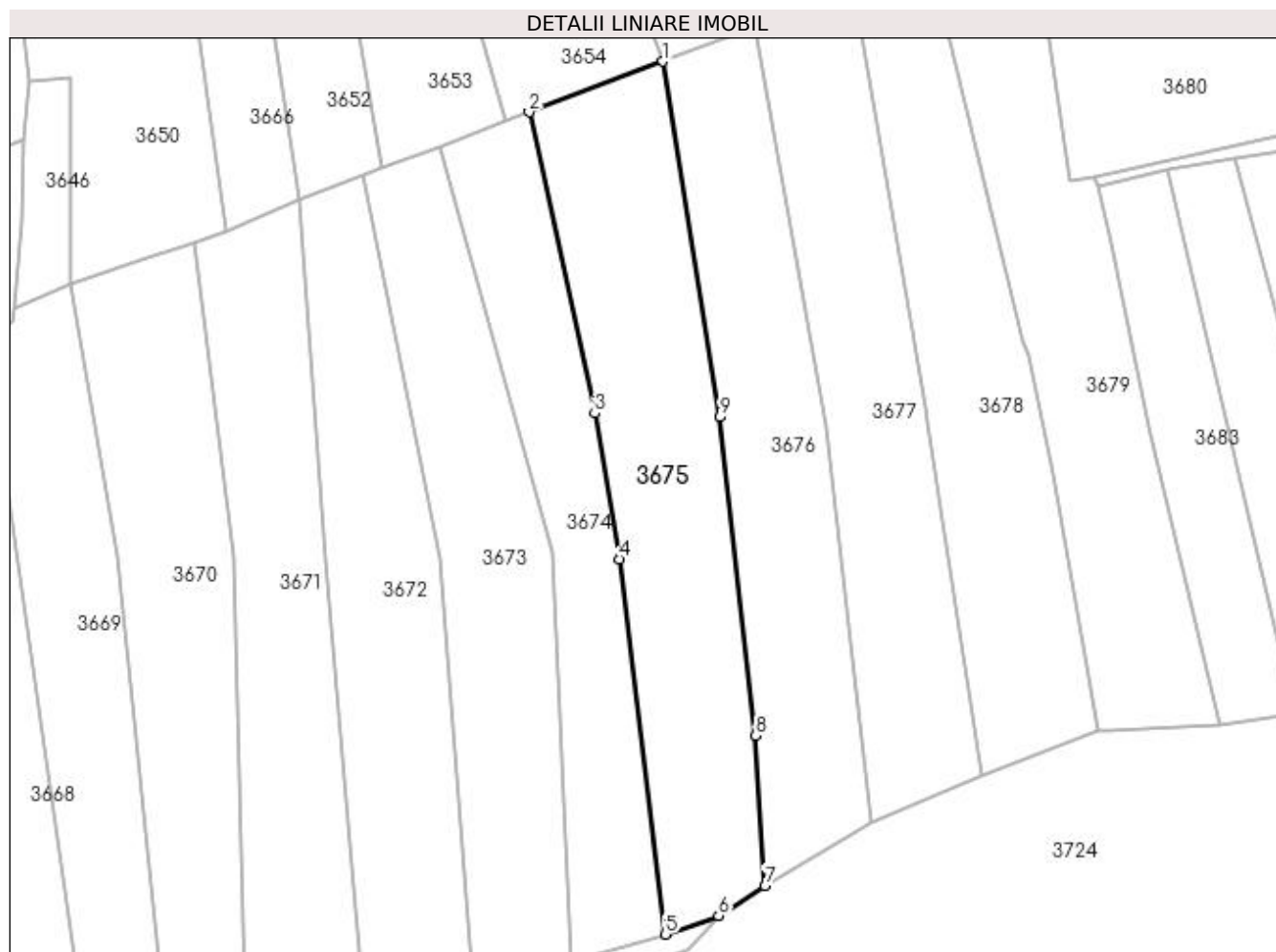
Inscrieri privind dezmembramintele dreptului de proprietate, drepturi reale de garanție și sarcini	Referințe
NU SUNT	

## Anexa Nr. 1 La Partea I

## Teren

Nr cadastral	Suprafața (mp)*	Observații / Referințe
81904	6.007	

\* Suprafața este determinată în planul de proiecție Stereo 70.



## Date referitoare la teren

Crt	Categorie folosință	Intra vilan	Suprafața (mp)	Tarla	Parcelă	Nr. topo	Observații / Referințe
1	faneata	NU	6.007	27	447,448,450	-	

## Lungime Segmente

1) Valorile lungimilor segmentelor sunt obținute din proiecție în plan.

Punct început	X / Y	Punct sfârșit	X / Y	Lungime segment (** (m)
1	509.260,684 418.970,425	2	509.228,086 418.958,071	34.86
2	509.228,086 418.958,071	3	509.244,013 418.884,676	75.103
3	509.244,013 418.884,676	4	509.250,043 418.849,164	36.02
4	509.250,043 418.849,164	5	509.261,228 418.757,781	92.065
5	509.261,228 418.757,781	6	509.274,255 418.762,28	13.782

Punct început	X / Y	Punct sfârșit	X / Y	Lungime segment (** (m)
6	509.274,255 418.762,28	7	509.285,519 418.769,511	13.385
7	509.285,519 418.769,511	8	509.283,306 418.806,181	36.737
8	509.283,306 418.806,181	9	509.274,472 418.883,817	78.137
9	509.274,472 418.883,817	1	509.260,684 418.970,425	87.699

\*\* Lungimile segmentelor sunt determinate în planul de proiecție Stereo 70 și sunt rotunjite la 1 milimetru.

\*\*\* Distanța dintre puncte este formată din segmente cumulate ce sunt mai mici decât valoarea 1 milimetru.





**DATE DESPRE IMOBILUL NR. 3676**

Oficiul de Cadastru și Publicitate Imobiliară ARGES  
Biroul de Cadastru și Publicitate Imobiliară Campulung

**A. Partea I. Descrierea imobilului**

TEREN Extravilan

Adresa: Jud. Arges

Nr. Crt	Nr cadastral Nr. topografic	Suprafața* (mp)	Observații / Referințe
A1		5.000	Sector cadastral:41 Teren neimprejmuit;

**B. Partea II. Proprietari și acte**

Inscrieri privitoare la dreptul de proprietate și alte drepturi reale	Referințe
/	
Act Administrativ nr. 16264, din 13/07/1993 emis de CJPSDPAT ARGES;	
B1	A1
Intabulare, drept de PROPRIETATE, dobandit prin Reconstituire, cota actuala 1/1, cota initiala 1/1 1) CREȚU ADELA	

**C. Partea III. SARCINI .**

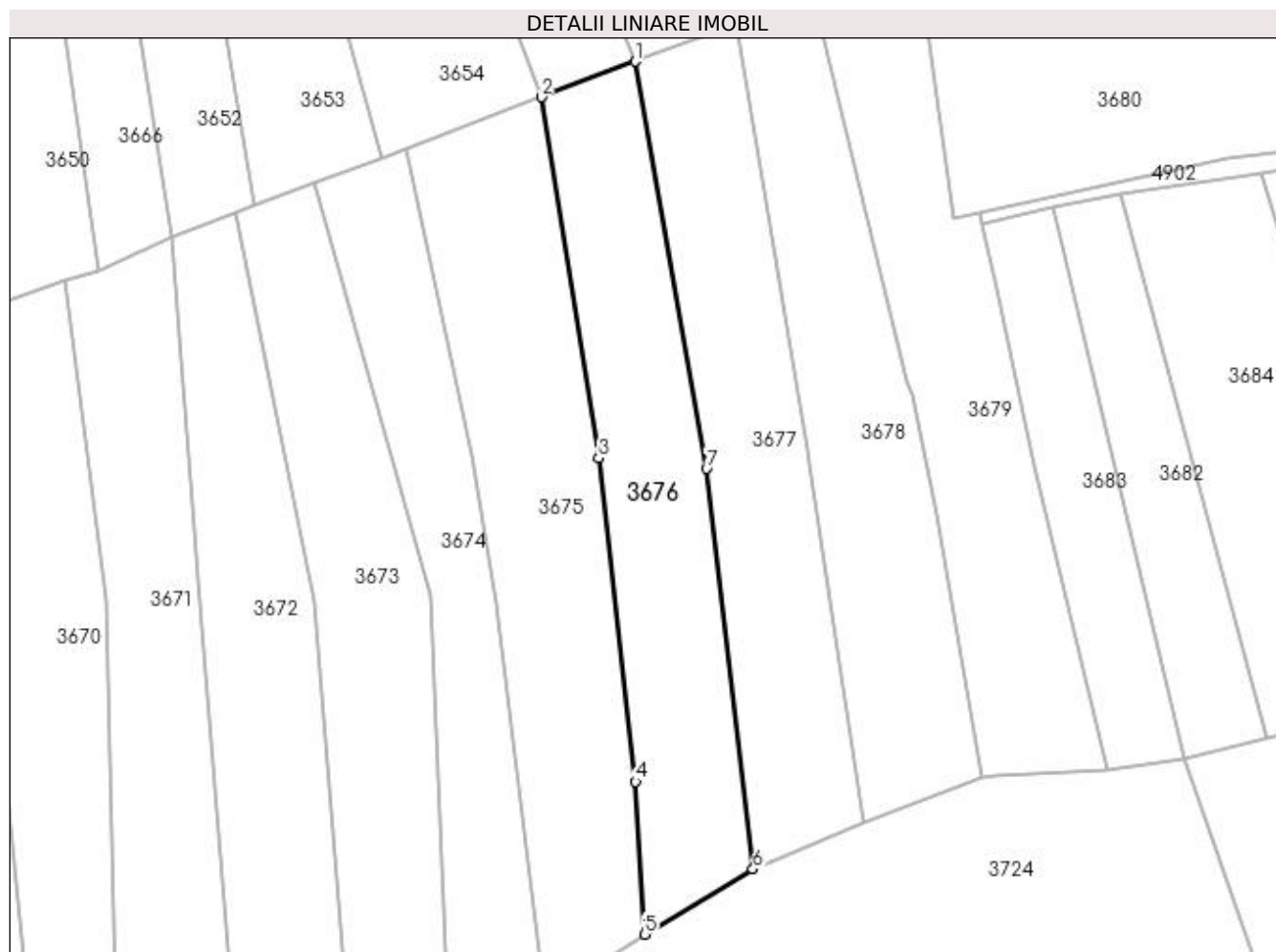
Inscrieri privind dezmembramintele dreptului de proprietate, drepturi reale de garanție și sarcini	Referințe
NU SUNT	

## Anexa Nr. 1 La Partea I

## Teren

Nr cadastral	Suprafața (mp)*	Observații / Referințe
	5.000	

\* Suprafața este determinată în planul de proiecție Stereo 70.



## Date referitoare la teren

Crt	Categorie folosință	Intra vilan	Suprafața (mp)	Tarla	Parcelă	Nr. topo	Observații / Referințe
1	faneata	NU	5.000	27	447,448,450	-	

## Lungime Segmente

1) Valorile lungimilor segmentelor sunt obținute din proiecție în plan.

Punct început	X / Y	Punct sfârșit	X / Y	Lungime segment (** (m)
1	509.283,186 418.978,965	2	509.260,684 418.970,425	24.068
2	509.260,684 418.970,425	3	509.274,472 418.883,817	87.699
3	509.274,472 418.883,817	4	509.283,306 418.806,181	78.137
4	509.283,306 418.806,181	5	509.285,519 418.769,511	36.737
5	509.285,519 418.769,511	6	509.311,506 418.785,162	30.336

Punct început	X / Y	Punct sfârșit	X / Y	Lungime segment (** (m)
6	509.311,506 418.785,162	7	509.300,346 418.881,253	96.737
7	509.300,346 418.881,253	1	509.283,186 418.978,965	99.207

\*\* Lungimile segmentelor sunt determinate în planul de proiecție Stereo 70 și sunt rotunjite la 1 milimetru.

\*\*\* Distanța dintre puncte este formată din segmente cumulate ce sunt mai mici decât valoarea 1 milimetru.



**DATE DESPRE IMOBILUL NR. 3677**

Oficiul de Cadastru și Publicitate Imobiliară ARGES  
Biroul de Cadastru și Publicitate Imobiliară Campulung

**A. Partea I. Descrierea imobilului**

TEREN Extravilan

Adresa: Jud. Arges

Nr. Crt	Nr cadastral Nr. topografic	Suprafața* (mp)	Observații / Referințe
A1		5.000	Sector cadastral:41 Teren neimprejmuit;

**B. Partea II. Proprietari și acte**

Inscrieri privitoare la dreptul de proprietate și alte drepturi reale	Referințe
/	
Act Administrativ nr. 19133, din 12/08/1993 emis de CJPSDPAT ARGES;	
B1	A1
Intabulare, drept de PROPRIETATE, dobandit prin Reconstituire, cota actuala 1/1, cota initiala 1/1 1) CREȚU NICOLAE, lipsă CNP	

**C. Partea III. SARCINI .**

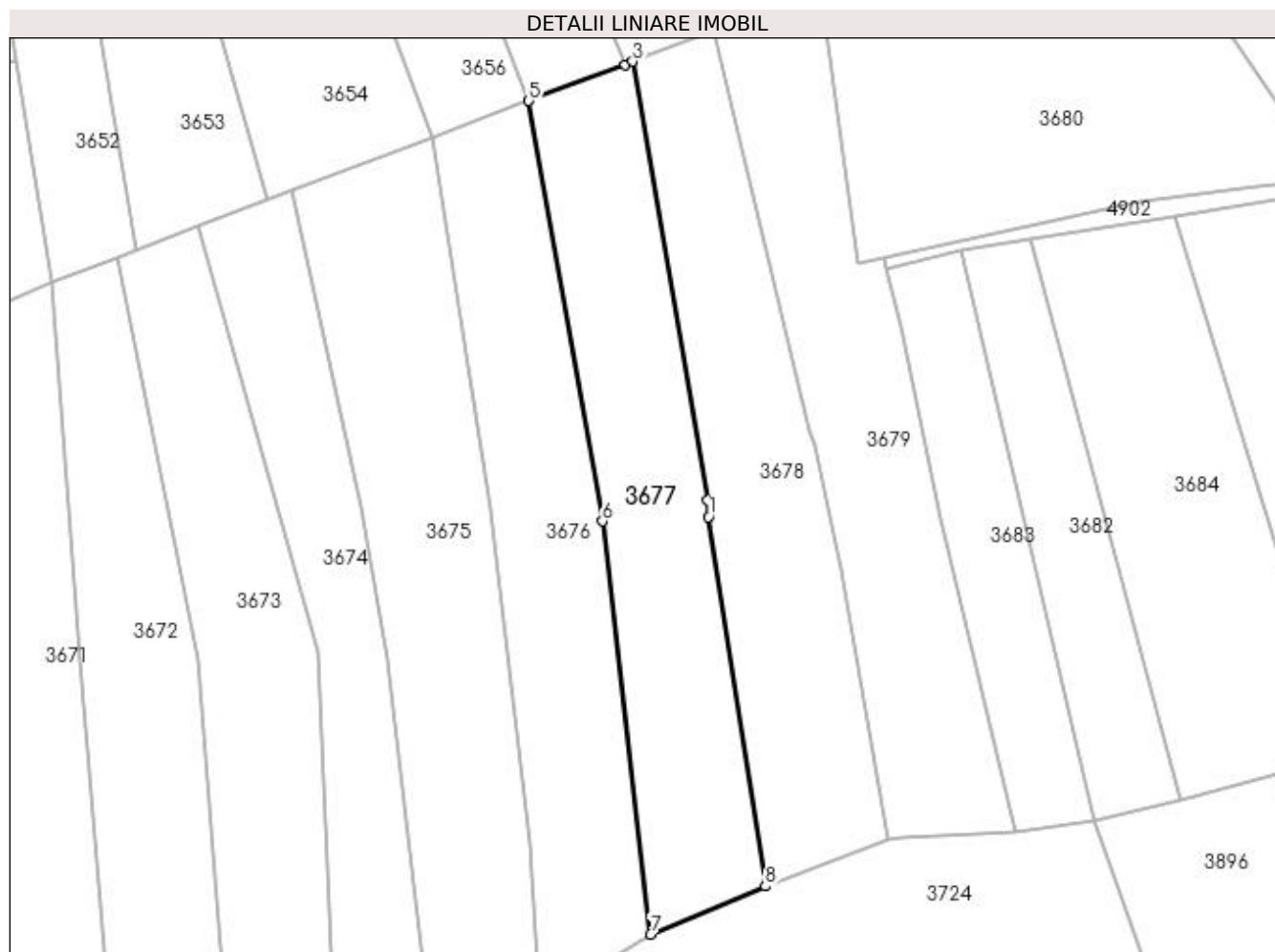
Inscrieri privind dezmembramintele dreptului de proprietate, drepturi reale de garanție și sarcini	Referințe
NU SUNT	

## Anexa Nr. 1 La Partea I

## Teren

Nr cadastral	Suprafața (mp)*	Observații / Referințe
	5.000	

\* Suprafața este determinată în planul de proiecție Stereo 70.



## Date referitoare la teren

Crt	Categorie folosință	Intra vilan	Suprafața (mp)	Tarla	Parcelă	Nr. topo	Observații / Referințe
1	faneata	NU	5.000	27	447,448,450	-	

## Lungime Segmente

1) Valorile lungimilor segmentelor sunt obținute din proiecție în plan.

Punct început	X / Y	Punct sfârșit	X / Y	Lungime segment (** (m)
1	509.324,939 418.882,222	2	509.324,744 418.886,066	3.849
2	509.324,744 418.886,066	3	509.307,368 418.988,134	103.536
3	509.307,368 418.988,134	4	509.305,547 418.987,444	1.947
4	509.305,547 418.987,444	5	509.283,186 418.978,965	23.915
5	509.283,186 418.978,965	6	509.300,346 418.881,253	99.207

Punct început	X / Y	Punct sfârșit	X / Y	Lungime segment (** (m)
6	509.300,346 418.881,253	7	509.311,506 418.785,162	96.737
7	509.311,506 418.785,162	8	509.338,178 418.796,405	28.945
8	509.338,178 418.796,405	1	509.324,939 418.882,222	86.832

\*\* Lungimile segmentelor sunt determinate în planul de proiecție Stereo 70 și sunt rotunjite la 1 milimetru.

\*\*\* Distanța dintre puncte este formată din segmente cumulate ce sunt mai mici decât valoarea 1 milimetru.





**DATE DESPRE IMOBILUL NR. 3678**

Oficiul de Cadastru și Publicitate Imobiliară ARGES  
Biroul de Cadastru și Publicitate Imobiliară Campulung

**A. Partea I. Descrierea imobilului**

TEREN Extravilan

Adresa: Jud. Arges

Nr. Crt	Nr cadastral Nr. topografic	Suprafața* (mp)	Observații / Referințe
A1		5.000	Sector cadastral:41 Teren neimprejmuit;

**B. Partea II. Proprietari și acte**

Inscrieri privitoare la dreptul de proprietate și alte drepturi reale		Referințe
/		
Act Normativ nr. 7, din 13/03/1996 emis de PARLAMENT (art. 13 alin. 15);		
B1	Inscrierea provizorie, drept de PROPRIETATE, dobandit prin Lege, cota actuala 1/1, cota initiala 1/1 1) COMUNA VALEA MARE PRAVAT, CIF:5010196	A1

**C. Partea III. SARCINI .**

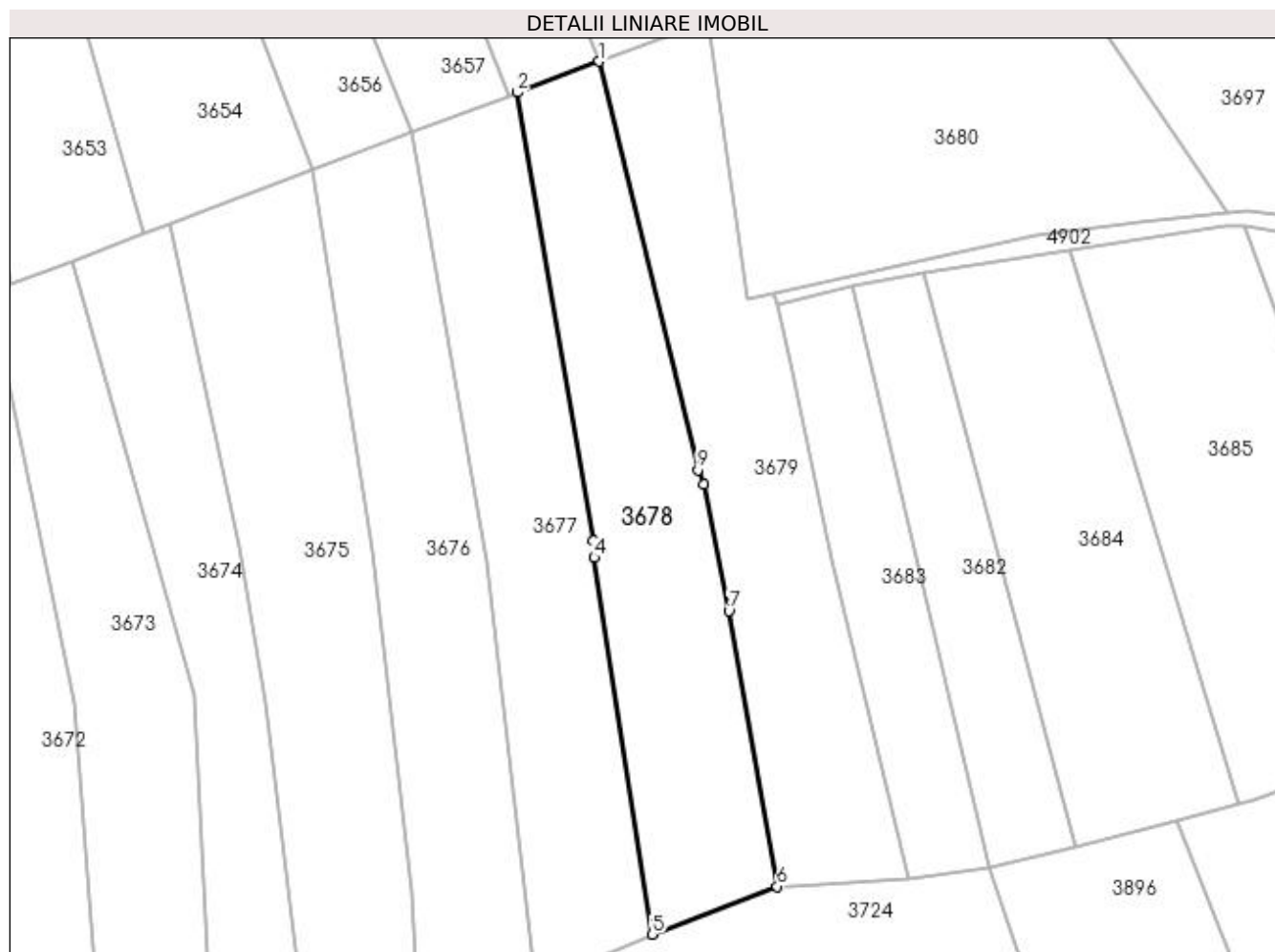
Inscrieri privind dezmembramintele dreptului de proprietate, drepturi reale de garanție și sarcini	Referințe
NU SUNT	

## Anexa Nr. 1 La Partea I

## Teren

Nr cadastral	Suprafața (mp)*	Observații / Referințe
	5.000	

\* Suprafața este determinată în planul de proiecție Stereo 70.



## Date referitoare la teren

Crt	Categorie folosință	Intra vilan	Suprafața (mp)	Tarla	Parcelă	Nr. topo	Observații / Referințe
1	faneata	NU	5.000	27	447,448,450	-	

## Lungime Segmente

1) Valorile lungimilor segmentelor sunt obținute din proiecție în plan.

Punct început	X / Y	Punct sfârșit	X / Y	Lungime segment (** (m)
1	509.326,047 418.995,217	2	509.307,368 418.988,134	19.977
2	509.307,368 418.988,134	3	509.324,744 418.886,066	103.536
3	509.324,744 418.886,066	4	509.324,939 418.882,222	3.849
4	509.324,939 418.882,222	5	509.338,178 418.796,405	86.832
5	509.338,178 418.796,405	6	509.366,635 418.807,309	30.475

Punct început	X / Y	Punct sfârșit	X / Y	Lungime segment (** (m)
6	509.366,635 418.807,309	7	509.355,621 418.870,047	63.697
7	509.355,621 418.870,047	8	509.349,875 418.898,821	29.342
8	509.349,875 418.898,821	9	509.348,581 418.902,155	3.576
9	509.348,581 418.902,155	1	509.326,047 418.995,217	95.751

\*\* Lungimile segmentelor sunt determinate în planul de proiecție Stereo 70 și sunt rotunjite la 1 milimetru.

\*\*\* Distanța dintre puncte este formată din segmente cumulate ce sunt mai mici decât valoarea 1 milimetru.



**DATE DESPRE IMOBILUL NR. 3679**

Oficiul de Cadastru și Publicitate Imobiliară ARGES  
Biroul de Cadastru și Publicitate Imobiliară Campulung

**A. Partea I. Descrierea imobilului**

TEREN Extravilan

Adresa: Jud. Arges

Nr. Crt	Nr cadastral Nr. topografic	Suprafața* (mp)	Observații / Referințe
A1		5.000	Sector cadastral:41 Teren neimprejmuit;

**B. Partea II. Proprietari și acte**

Inscrieri privitoare la dreptul de proprietate și alte drepturi reale	Referințe
/	
Act Administrativ nr. 56919, din 06/10/1994 emis de CJPSDPAT ARGES;	
B1	A1
Intabulare, drept de PROPRIETATE, dobandit prin Reconstituire, cota actuala 1/1, cota initiala 1/1	
1) LOVIȘTEANU PETRE, lipsă CNP	
2) LOVIȘTEANU VASILE, lipsă CNP	

**C. Partea III. SARCINI .**

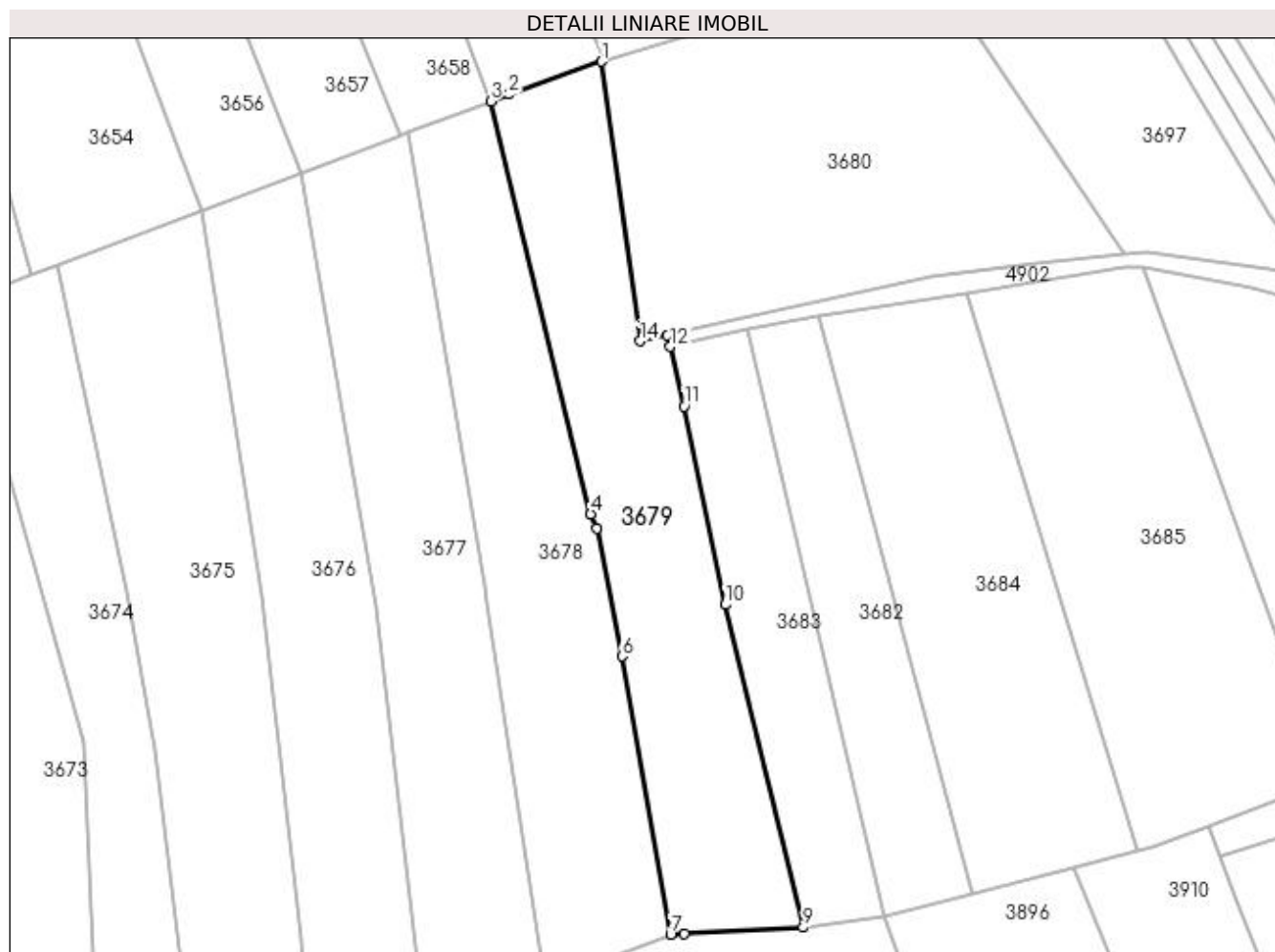
Inscrieri privind dezmembramintele dreptului de proprietate, drepturi reale de garanție și sarcini	Referințe
NU SUNT	

## Anexa Nr. 1 La Partea I

## Teren

Nr cadastral	Suprafața (mp)*	Observații / Referințe
	5.000	

\* Suprafața este determinată în planul de proiecție Stereo 70.



## Date referitoare la teren

Crt	Categorie folosință	Intra vilan	Suprafața (mp)	Tarla	Parcelă	Nr. topo	Observații / Referințe
1	faneata	NU	5.000	27	447,448,450,458	-	

## Lungime Segmente

1) Valorile lungimilor segmentelor sunt obținute din proiecție în plan.

Punct început	X / Y	Punct sfârșit	X / Y	Lungime segment (** (m)
1	509.350,998 419.004,199	2	509.330,14 418.996,769	22.142
2	509.330,14 418.996,769	3	509.326,047 418.995,217	4.377
3	509.326,047 418.995,217	4	509.348,581 418.902,155	95.751
4	509.348,581 418.902,155	5	509.349,875 418.898,821	3.576
5	509.349,875 418.898,821	6	509.355,621 418.870,047	29.342

Punct început	X / Y	Punct sfârșit	X / Y	Lungime segment (** (m)
6	509.355,621 418.870,047	7	509.366,635 418.807,309	63.697
7	509.366,635 418.807,309	8	509.369,631 418.807,466	3.0
8	509.369,631 418.807,466	9	509.396,53 418.808,879	26.936
9	509.396,53 418.808,879	10	509.378,913 418.881,678	74.9
10	509.378,913 418.881,678	11	509.369,698 418.926,411	45.672
11	509.369,698 418.926,411	12	509.366,515 418.939,879	13.839
12	509.366,515 418.939,879	13	509.365,898 418.942,489	2.682
13	509.365,898 418.942,489	14	509.359,723 418.941,14	6.321
14	509.359,723 418.941,14	1	509.350,998 419.004,199	63.66

\*\* Lungimile segmentelor sunt determinate în planul de proiecție Stereo 70 și sunt rotunjite la 1 milimetru.

\*\*\* Distanța dintre puncte este formată din segmente cumulate ce sunt mai mici decât valoarea 1 milimetru.





**DATE DESPRE IMOBILUL NR. 3680**

Oficiul de Cadastru și Publicitate Imobiliară ARGES  
Biroul de Cadastru și Publicitate Imobiliară Campulung

**A. Partea I. Descrierea imobilului**

TEREN Extravilan

Adresa: Jud. Arges

Nr. Crt	Nr cadastral Nr. topografic	Suprafața* (mp)	Observații / Referințe
A1		6.300	Sector cadastral:41 Teren neimprejmuit;

**B. Partea II. Proprietari și acte**

Inscrieri privitoare la dreptul de proprietate și alte drepturi reale	Referințe
/	
Act Administrativ nr. 23408, din 28/09/1993 emis de CJPSDPAT ARGES (Certificat de deces nr.13/11.01.1995 eliberat de Consiliul Popular al Municipiului Campulung);	
B1	A1
Intabulare, drept de PROPRIETATE, dobândit prin Reconstituire, cota actuala 1/1, cota initiala 1/1	
1) PAȘTIN ELISABETA, lipsă CNP DEFUNCT:Da	

**C. Partea III. SARCINI .**

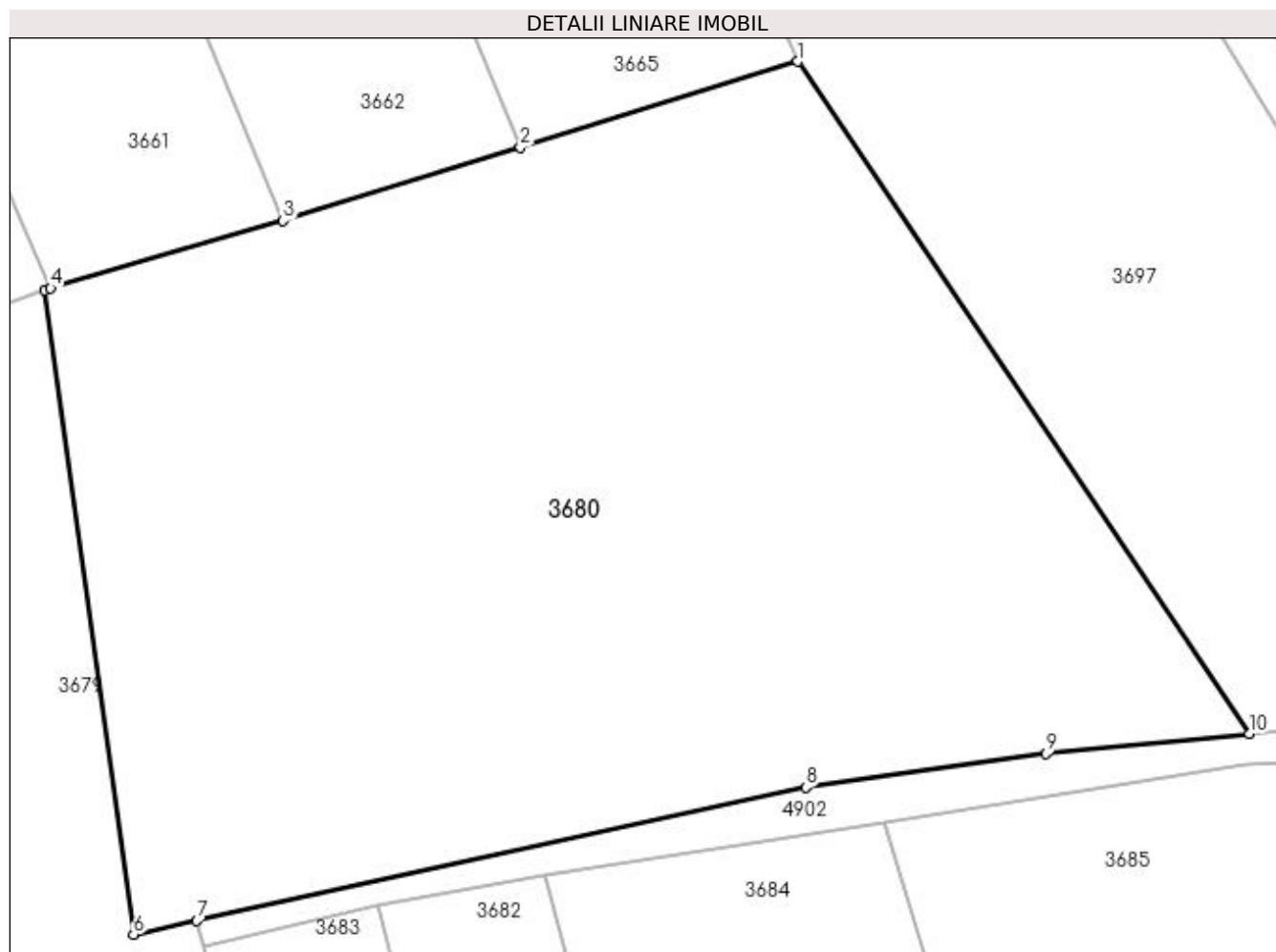
Inscrieri privind dezmembramintele dreptului de proprietate, drepturi reale de garanție și sarcini	Referințe
NU SUNT	

## Anexa Nr. 1 La Partea I

## Teren

Nr cadastral	Suprafața (mp)*	Observații / Referințe
	6.300	

\* Suprafața este determinată în planul de proiecție Stereo 70.



## Date referitoare la teren

Crt	Categorie folosință	Intra vilan	Suprafața (mp)	Tarla	Parcelă	Nr. topo	Observații / Referințe
1	faneata	NU	6.300	27	447	-	

## Lungime Segmente

1) Valorile lungimilor segmentelor sunt obținute din proiecție în plan.

Punct început	X / Y	Punct sfârșit	X / Y	Lungime segment (** (m)
1	509.424,797 419.026,619	2	509.397,623 419.018,219	28.443
2	509.397,623 419.018,219	3	509.374,375 419.011,033	24.333
3	509.374,375 419.011,033	4	509.351,596 419.004,412	23.722
4	509.351,596 419.004,412	5	509.350,998 419.004,199	0.635
5	509.350,998 419.004,199	6	509.359,723 418.941,14	63.66

Punct început	X / Y	Punct sfârșit	X / Y	Lungime segment (** (m)
6	509.359,723 418.941,14	7	509.365,898 418.942,489	6.321
7	509.365,898 418.942,489	8	509.425,571 418.955,52	61.079
8	509.425,571 418.955,52	9	509.449,093 418.958,828	23.753
9	509.449,093 418.958,828	10	509.469,063 418.960,785	20.066
10	509.469,063 418.960,785	1	509.424,797 419.026,619	79.332

\*\* Lungimile segmentelor sunt determinate în planul de proiecție Stereo 70 și sunt rotunjite la 1 milimetru.

\*\*\* Distanța dintre puncte este formată din segmente cumulate ce sunt mai mici decât valoarea 1 milimetru.





## DATE DESPRE IMOBILUL NR. 3681

Oficiul de Cadastru și Publicitate Imobiliară ARGES  
Biroul de Cadastru și Publicitate Imobiliară Campulung

## A. Partea I. Descrierea imobilului

TEREN Intravilan

Adresa: Loc. Colnic, Jud. Arges

Nr. Crt	Nr cadastral Nr. topografic	Suprafața* (mp)	Observații / Referințe
A1		641	Sector cadastral:41 Teren imprejmuit;

## Construcții

Crt	Nr cadastral Nr. topografic	Adresa	Observații / Referințe
A1.1		Loc. Colnic, Jud. Arges	Nr. niveluri:2; S. construita la sol:100 mp; S. construita desfasurata:175 mp;
A1.2		Loc. Colnic, Jud. Arges	Nr. niveluri:1; S. construita la sol:24 mp; S. construita desfasurata:24 mp;
A1.3		Loc. Colnic, Jud. Arges	Nr. niveluri:1; S. construita la sol:16 mp; S. construita desfasurata:16 mp;
A1.4		Loc. Colnic, Jud. Arges	Nr. niveluri:1; S. construita la sol:75 mp; S. construita desfasurata:75 mp;
A1.5		Loc. Colnic, Jud. Arges	Nr. niveluri:1; S. construita la sol:29 mp; S. construita desfasurata:29 mp;

## B. Partea II. Proprietari și acte

Inscrieri privitoare la dreptul de proprietate și alte drepturi reale		Referințe
/		
Act Normativ nr. 7, din 13/03/1996 emis de PARLAMENT (art. 13 alin. 15 );		
B1	Inscrierea provizorie, drept de PROPRIETATE, dobandit prin Lege, cota actuala 1/1, cota initiala 1/1 1) <b>COMUNA VALEA MARE PRAVĂȚ</b> , CIF:5010196	A1
Act Normativ nr. 7, din 13/03/1996 emis de PARLAMENT (art. 12 alin. 16 );		
B3	Intabulare, drept de PROPRIETATE, dobandit prin Construire, cota actuala 1/1, cota initiala 1/1 1) <b>MATEIASI ION</b> , lipsă CNP	A1.1, A1.2, A1.3, A1.4, A1.5

## C. Partea III. SARCINI .

Inscrieri privind dezmembramintele dreptului de proprietate, drepturi reale de garanție și sarcini	Referințe
NU SUNT	

## Anexa Nr. 1 La Partea I

## Teren

Nr cadastral	Suprafața (mp)*	Observații / Referințe
	641	

\* Suprafața este determinată în planul de proiecție Stereo 70.



## Date referitoare la teren

Crt	Categorie folosință	Intra vilan	Suprafața (mp)	Tarla	Parcelă	Nr. topo	Observații / Referințe
1	curți constructii	DA	641	7	252	-	

## Date referitoare la construcții

Crt	Număr	Destinație construcție	Supraf. (mp)	Situație juridică	Observații / Referințe
A1.1		construcții de locuințe	100	Cu acte	Nr. niveluri:2; S. construita la sol:100 mp; S. construita desfasurata:175 mp;
A1.2		construcții anexa	24	Cu acte	Nr. niveluri:1; S. construita la sol:24 mp; S. construita desfasurata:24 mp;
A1.3		construcții anexa	16	Cu acte	Nr. niveluri:1; S. construita la sol:16 mp; S. construita desfasurata:16 mp;
A1.4		construcții anexa	75	Cu acte	Nr. niveluri:1; S. construita la sol:75 mp; S. construita desfasurata:75 mp;
A1.5		construcții anexa	29	Cu acte	Nr. niveluri:1; S. construita la sol:29 mp; S. construita desfasurata:29 mp;

## Lungime Segmente

1) Valorile lungimilor segmentelor sunt obținute din proiecție în plan.

Punct început	X / Y	Punct sfârșit	X / Y	Lungime segment (** (m)
---------------	-------	---------------	-------	-------------------------

Punct început	X / Y	Punct sfârșit	X / Y	Lungime segment (** (m)
1	508.688,537 418.691,639	2	508.679,888 418.692,47	8.689
2	508.679,888 418.692,47	3	508.667,768 418.693,235	12.144
3	508.667,768 418.693,235	4	508.658,667 418.693,445	9.103
4	508.658,667 418.693,445	5	508.644,561 418.693,771	14.11
5	508.644,561 418.693,771	6	508.638,128 418.693,861	6.434
6	508.638,128 418.693,861	7	508.639,192 418.681,89	12.018
7	508.639,192 418.681,89	8	508.665,777 418.680,003	26.652
8	508.665,777 418.680,003	9	508.689,068 418.679,227	23.304
9	508.689,068 418.679,227	1	508.688,537 418.691,639	12.423

\*\* Lungimile segmentelor sunt determinate în planul de proiecție Stereo 70 și sunt rotunjite la 1 milimetru.

\*\*\* Distanța dintre puncte este formată din segmente cumulate ce sunt mai mici decât valoarea 1 milimetru.





**DATE DESPRE IMOBILUL NR. 3682**

Oficiul de Cadastru și Publicitate Imobiliară ARGES  
Biroul de Cadastru și Publicitate Imobiliară Campulung

**A. Partea I. Descrierea imobilului**

TEREN Extravilan

Adresa: Jud. Arges

Nr. Crt	Nr cadastral Nr. topografic	Suprafața* (mp)	Observații / Referințe
A1		2.500	Sector cadastral:41 Teren neimprejmuit;

**B. Partea II. Proprietari și acte**

Inscrieri privitoare la dreptul de proprietate și alte drepturi reale	Referințe
/	
Act Administrativ nr. 143943, din 28/01/2013 emis de CJPSDPAT ARGES;	
B1	A1
Intabulare, drept de PROPRIETATE, dobandit prin Constituire, cota actuala 1/1, cota initiala 1/1 1) SOLOMONESCU ELENA	

**C. Partea III. SARCINI .**

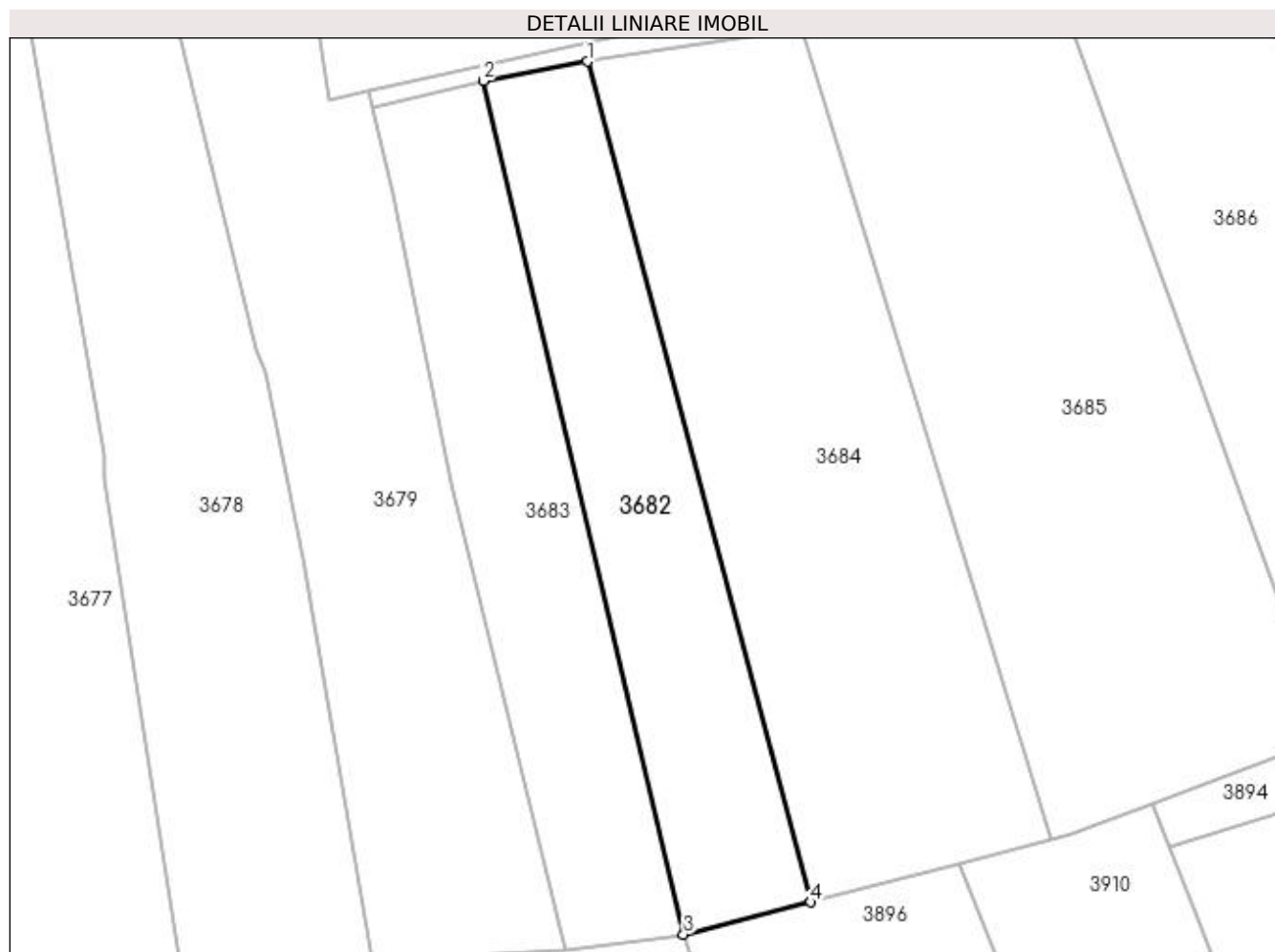
Inscrieri privind dezmembramintele dreptului de proprietate, drepturi reale de garanție și sarcini	Referințe
NU SUNT	

## Anexa Nr. 1 La Partea I

## Teren

Nr cadastral	Suprafața (mp)*	Observații / Referințe
	2.500	

\* Suprafața este determinată în planul de proiecție Stereo 70.



## Date referitoare la teren

Crt	Categorie folosință	Intra vilan	Suprafața (mp)	Tarla	Parcelă	Nr. topo	Observații / Referințe
1	faneata	NU	2.500	27	447,448,450,458	-	

## Lungime Segmente

1) Valorile lungimilor segmentelor sunt obținute din proiecție în plan.

Punct început	X / Y	Punct sfârșit	X / Y	Lungime segment (** (m)
1	509.399,932 418.947,023	2	509.383,754 418.944,042	16.45
2	509.383,754 418.944,042	3	509.414,869 418.811,463	136.181
3	509.414,869 418.811,463	4	509.434,7 418.816,446	20.447
4	509.434,7 418.816,446	1	509.399,932 418.947,023	135.126

**\*\* Lungimile segmentelor sunt determinate în planul de proiecție Stereo 70 și sunt rotunjite la 1 milimetru.**

**\*\*\* Distanța dintre puncte este formată din segmente cumulate ce sunt mai mici decât valoarea 1 milimetru.**



**DATE DESPRE IMOBILUL NR. 3683**

Oficiul de Cadastru și Publicitate Imobiliară ARGES  
Biroul de Cadastru și Publicitate Imobiliară Campulung

**A. Partea I. Descrierea imobilului**

TEREN Extravilan

Adresa: Jud. Arges

Nr. Crt	Nr cadastral Nr. topografic	Suprafața* (mp)	Observații / Referințe
A1		2.500	Sector cadastral:41 Teren neimprejmuit;

**B. Partea II. Proprietari și acte**

Inscrieri privitoare la dreptul de proprietate și alte drepturi reale	Referințe
/	
Act Administrativ nr. 30892, din 21/12/1993 emis de CJPSDPAT ARGES;	
B1	A1
Intabulare, drept de PROPRIETATE, dobândit prin Reconstituire, cota actuala 1/1, cota initiala 1/1 1) SOLOMONESCU ECATERINA, lipsă CNP	

**C. Partea III. SARCINI .**

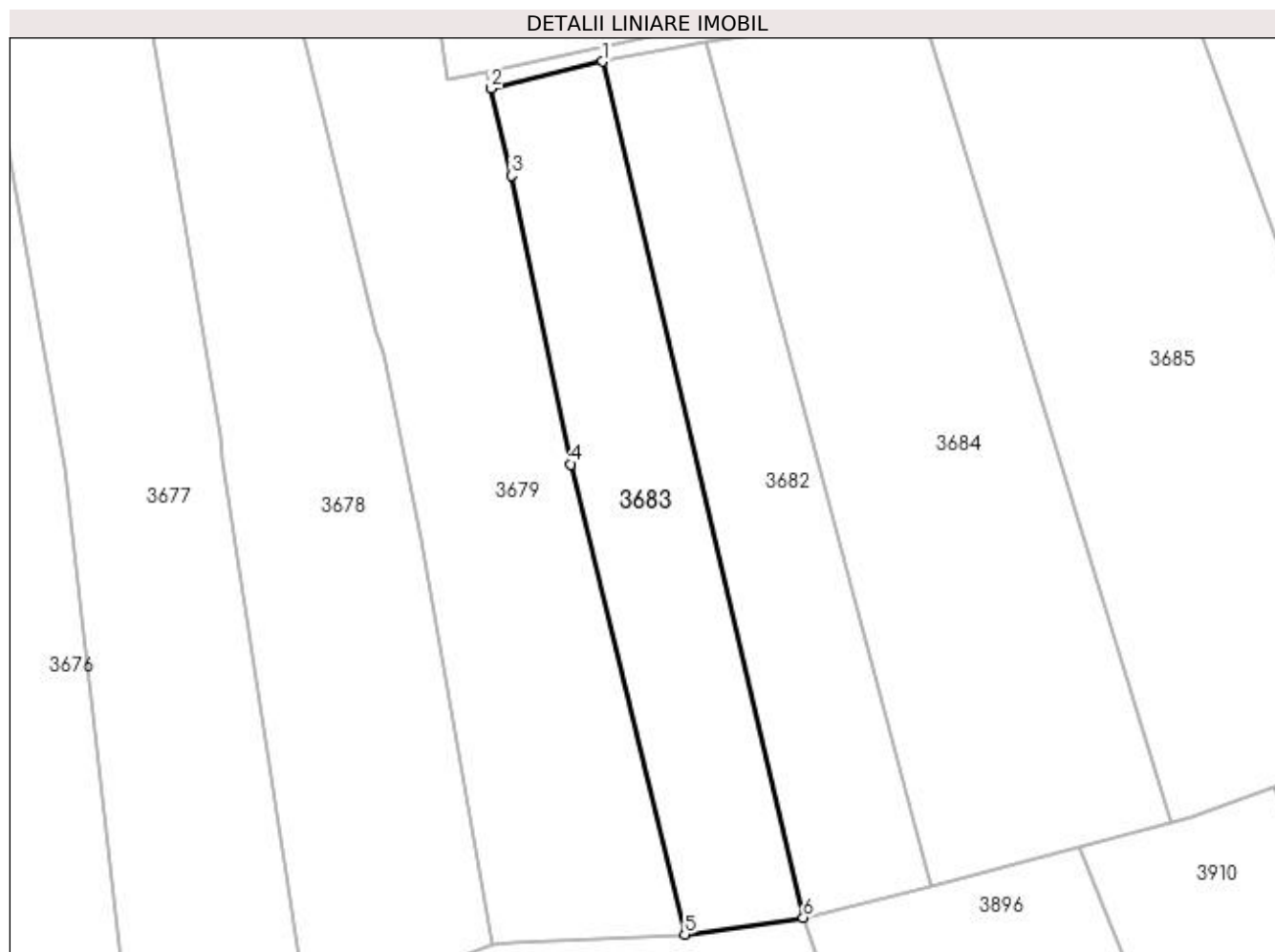
Inscrieri privind dezmembramintele dreptului de proprietate, drepturi reale de garanție și sarcini	Referințe
NU SUNT	

## Anexa Nr. 1 La Partea I

## Teren

Nr cadastral	Suprafața (mp)*	Observații / Referințe
	2.500	

\* Suprafața este determinată în planul de proiecție Stereo 70.



## Date referitoare la teren

Crt	Categorie folosință	Intravilan	Suprafața (mp)	Tarla	Parcelă	Nr. topo	Observații / Referințe
1	faneata	NU	2.500	27	447,448,450,458	-	

## Lungime Segmente

1) Valorile lungimilor segmentelor sunt obținute din proiecție în plan.

Punct început	X / Y	Punct sfârșit	X / Y	Lungime segment (** (m)
1	509.383,754 418.944,042	2	509.366,515 418.939,879	17.735
2	509.366,515 418.939,879	3	509.369,698 418.926,411	13.839
3	509.369,698 418.926,411	4	509.378,913 418.881,678	45.672
4	509.378,913 418.881,678	5	509.396,53 418.808,879	74.9
5	509.396,53 418.808,879	6	509.414,869 418.811,463	18.52

Punct început	X / Y	Punct sfârșit	X / Y	Lungime segment (** (m)
6	509.414,869 418.811,463	1	509.383,754 418.944,042	136.181

\*\* Lungimile segmentelor sunt determinate în planul de proiecție Stereo 70 și sunt rotunjite la 1 milimetru.

\*\*\* Distanța dintre puncte este formată din segmente cumulate ce sunt mai mici decât valoarea 1 milimetru.





**DATE DESPRE IMOBILUL NR. 3684**

Oficiul de Cadastru și Publicitate Imobiliară ARGES  
Biroul de Cadastru și Publicitate Imobiliară Campulung

**A. Partea I. Descrierea imobilului**

TEREN Extravilan

Adresa: Jud. Arges

Nr. Crt	Nr cadastral Nr. topografic	Suprafața* (mp)	Observații / Referințe
A1		4.800	Sector cadastral:41 Teren neimprejmuit;

**B. Partea II. Proprietari și acte**

Inscrieri privitoare la dreptul de proprietate și alte drepturi reale		Referințe
/		
Act Administrativ nr. 43346, din 06/05/1994 emis de CJPSDPAT ARGES;		
B1	Intabulare, drept de PROPRIETATE, dobândit prin Reconstituire, cota actuala 1/1, cota initiala 1/1 1) GRIGORE ELENA, lipsă CNP 2) BĂNĂȚEANU LUCREȚIA, lipsă CNP 3) MINGHEAT NICULINA, lipsă CNP 4) POLEXE VALERICA, lipsă CNP	A1

**C. Partea III. SARCINI .**

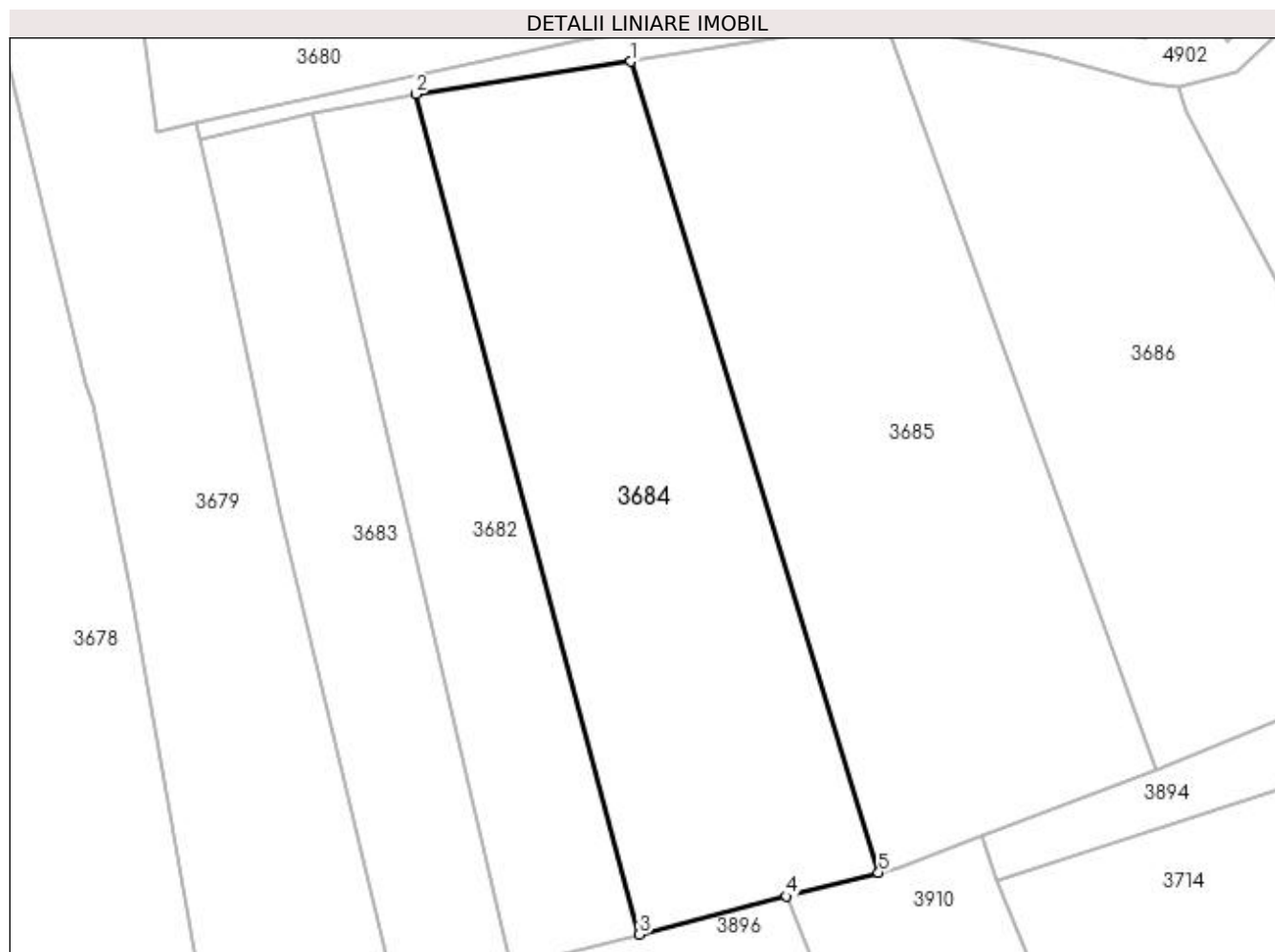
Inscrieri privind dezmembramintele dreptului de proprietate, drepturi reale de garanție și sarcini	Referințe
NU SUNT	

## Anexa Nr. 1 La Partea I

## Teren

Nr cadastral	Suprafața (mp)*	Observații / Referințe
	4.800	

\* Suprafața este determinată în planul de proiecție Stereo 70.



## Date referitoare la teren

Crt	Categorie folosință	Intra vilan	Suprafața (mp)	Tarla	Parcelă	Nr. topo	Observații / Referințe
1	faneata	NU	4.800	27	447,448,450,458	-	

## Lungime Segmente

1) Valorile lungimilor segmentelor sunt obținute din proiecție în plan.

Punct început	X / Y	Punct sfârșit	X / Y	Lungime segment (** (m)
1	509.433,359 418.952,097	2	509.399,932 418.947,023	33.81
2	509.399,932 418.947,023	3	509.434,7 418.816,446	135.126
3	509.434,7 418.816,446	4	509.457,594 418.822,369	23.648
4	509.457,594 418.822,369	5	509.471,901 418.826,071	14.778
5	509.471,901 418.826,071	1	509.433,359 418.952,097	131.788

**\*\* Lungimile segmentelor sunt determinate în planul de proiecţie Stereo 70 şi sunt rotunjite la 1 milimetru.**

**\*\*\* Distanţa dintre puncte este formată din segmente cumulate ce sunt mai mici decât valoarea 1 milimetru.**



**DATE DESPRE IMOBILUL NR. 3685**

Oficiul de Cadastru și Publicitate Imobiliară ARGES  
Biroul de Cadastru și Publicitate Imobiliară Campulung

**A. Partea I. Descrierea imobilului**

TEREN Extravilan

Adresa: Jud. Arges

Nr. Crt	Nr cadastral Nr. topografic	Suprafața* (mp)	Observații / Referințe
A1		5.465	Sector cadastral:41 Teren neimprejmuit;

**B. Partea II. Proprietari și acte**

Inscrieri privitoare la dreptul de proprietate și alte drepturi reale		Referințe
/		
Act Normativ nr. 7, din 13/03/1996 emis de PARLAMENT (art. 13 alin. 15);		
B1	Inscrierea provizorie, drept de PROPRIETATE, dobandit prin Lege, cota actuala 1/1, cota initiala 1/1 1) COMUNA VALEA MARE PRAVAT, CIF:5010196	A1

**C. Partea III. SARCINI .**

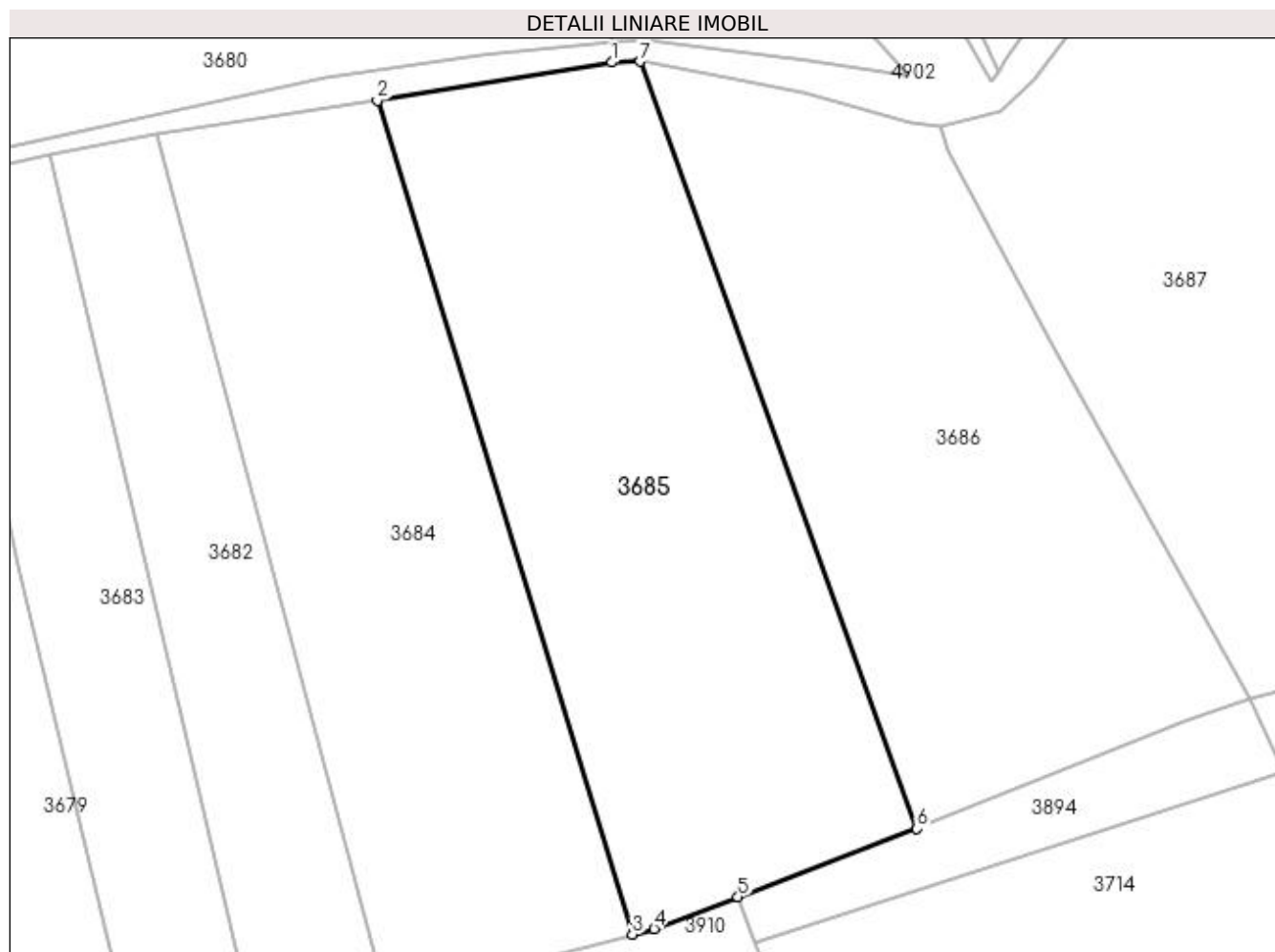
Inscrieri privind dezmembramintele dreptului de proprietate, drepturi reale de garanție și sarcini	Referințe
NU SUNT	

## Anexa Nr. 1 La Partea I

## Teren

Nr cadastral	Suprafața (mp)*	Observații / Referințe
	5.465	

\* Suprafața este determinată în planul de proiecție Stereo 70.



## Date referitoare la teren

Crt	Categorie folosință	Intra vilan	Suprafața (mp)	Tarla	Parcelă	Nr. topo	Observații / Referințe
1	faneata	NU	5.465	27	448,450,458	-	

## Lungime Segmente

1) Valorile lungimilor segmentelor sunt obținute din proiecție în plan.

Punct început	X / Y	Punct sfârșit	X / Y	Lungime segment (** (m)
1	509.468,809 418.957,821	2	509.433,359 418.952,097	35.909
2	509.433,359 418.952,097	3	509.471,901 418.826,071	131.788
3	509.471,901 418.826,071	4	509.475,217 418.826,943	3.429
4	509.475,217 418.826,943	5	509.487,889 418.831,745	13.551
5	509.487,889 418.831,745	6	509.514,939 418.842,072	28.954

Punct început	X / Y	Punct sfârșit	X / Y	Lungime segment (** (m)
6	509.514,939 418.842,072	7	509.473,113 418.957,964	123.209
7	509.473,113 418.957,964	1	509.468,809 418.957,821	4.306

\*\* Lungimile segmentelor sunt determinate în planul de proiecție Stereo 70 și sunt rotunjite la 1 milimetru.

\*\*\* Distanța dintre puncte este formată din segmente cumulate ce sunt mai mici decât valoarea 1 milimetru.





**DATE DESPRE IMOBILUL NR. 3686**

Oficiul de Cadastru și Publicitate Imobiliară ARGES  
Biroul de Cadastru și Publicitate Imobiliară Campulung

**A. Partea I. Descrierea imobilului**

TEREN Extravilan

Adresa: Jud. Arges

Nr. Crt	Nr cadastral Nr. topografic	Suprafața* (mp)	Observații / Referințe
A1		5.000	Sector cadastral:41 Teren neimprejmuit;

**B. Partea II. Proprietari și acte**

Inscrieri privitoare la dreptul de proprietate și alte drepturi reale	Referințe
/	
Act Normativ nr. 7, din 13/03/1996 emis de PARLAMENT (art. 13 alin. 15);	
B1	A1
Inscrierea provizorie, drept de PROPRIETATE, dobandit prin Lege, cota actuala 1/1, cota initiala 1/1 1) COMUNA VALEA MARE PRAVAT, CIF:5010196	

**C. Partea III. SARCINI .**

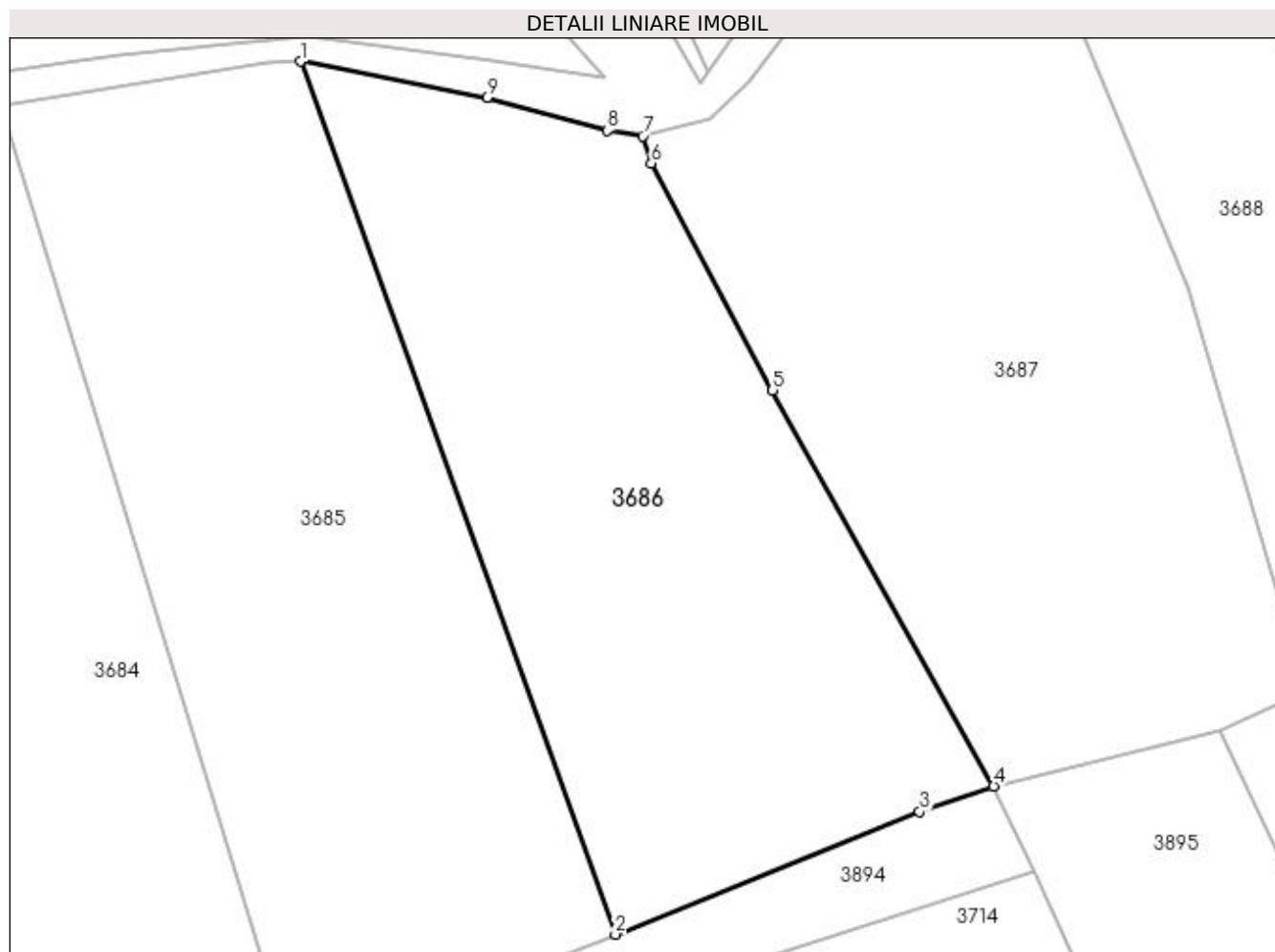
Inscrieri privind dezmembramintele dreptului de proprietate, drepturi reale de garanție și sarcini	Referințe
NU SUNT	

## Anexa Nr. 1 La Partea I

## Teren

Nr cadastral	Suprafața (mp)*	Observații / Referințe
	5.000	

\* Suprafața este determinată în planul de proiecție Stereo 70.



## Date referitoare la teren

Crt	Categorie folosință	Intra vilan	Suprafața (mp)	Tarla	Parcelă	Nr. topo	Observații / Referințe
1	faneata	NU	5.000	27	448,450,458	-	

## Lungime Segmente

1) Valorile lungimilor segmentelor sunt obținute din proiecție în plan.

Punct început	X / Y	Punct sfârșit	X / Y	Lungime segment (** (m)
1	509.473,113 418.957,964	2	509.514,939 418.842,072	123.209
2	509.514,939 418.842,072	3	509.555,366 418.858,381	43.593
3	509.555,366 418.858,381	4	509.565,217 418.861,751	10.411
4	509.565,217 418.861,751	5	509.535,849 418.914,335	60.229
5	509.535,849 418.914,335	6	509.519,734 418.944,442	34.149

Punct început	X / Y	Punct sfârșit	X / Y	Lungime segment (** (m)
6	509.519,734 418.944,442	7	509.518,587 418.948,054	3.79
7	509.518,587 418.948,054	8	509.513,855 418.948,779	4.787
8	509.513,855 418.948,779	9	509.497,873 418.953,185	16.578
9	509.497,873 418.953,185	1	509.473,113 418.957,964	25.217

\*\* Lungimile segmentelor sunt determinate în planul de proiecție Stereo 70 și sunt rotunjite la 1 milimetru.

\*\*\* Distanța dintre puncte este formată din segmente cumulate ce sunt mai mici decât valoarea 1 milimetru.



**DATE DESPRE IMOBILUL NR. 3687**

Oficiul de Cadastru și Publicitate Imobiliară ARGES  
Biroul de Cadastru și Publicitate Imobiliară Campulung

**A. Partea I. Descrierea imobilului**

TEREN Extravilan

Adresa: Jud. Arges

Nr. Crt	Nr cadastral Nr. topografic	Suprafața* (mp)	Observații / Referințe
A1		6.000	Sector cadastral:41 Teren neimprejmuit;

**B. Partea II. Proprietari și acte**

Inscrieri privitoare la dreptul de proprietate și alte drepturi reale		Referințe
/		
Act Normativ nr. 7, din 13/03/1996 emis de PARLAMENT (art. 13 alin. 15);		
B1	Inscrierea provizorie, drept de PROPRIETATE, dobandit prin Lege, cota actuala 1/1, cota initiala 1/1 1) COMUNA VALEA MARE PRAVAT, CIF:5010196	A1

**C. Partea III. SARCINI .**

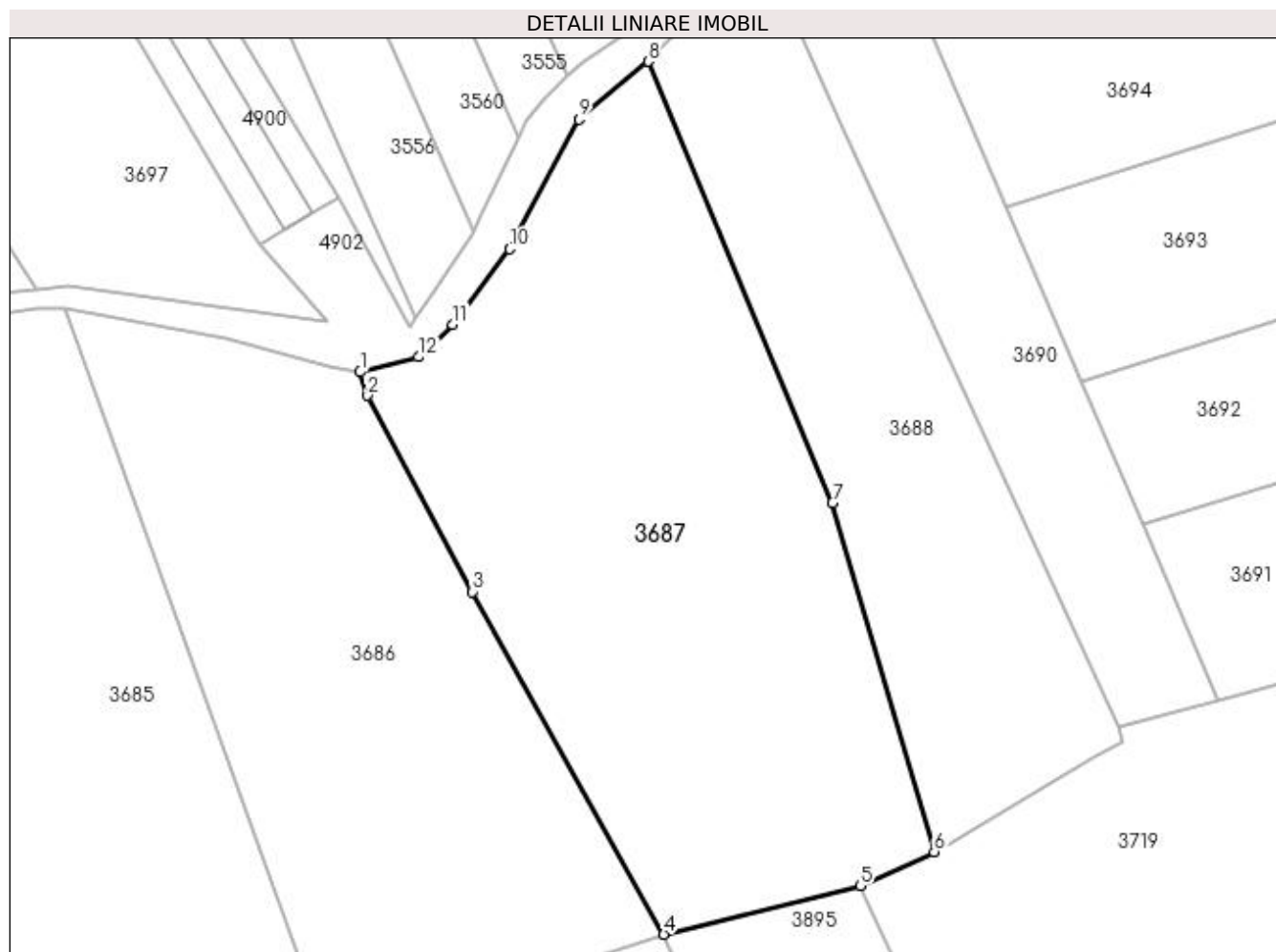
Inscrieri privind dezmembramintele dreptului de proprietate, drepturi reale de garanție și sarcini	Referințe
NU SUNT	

## Anexa Nr. 1 La Partea I

## Teren

Nr cadastral	Suprafața (mp)*	Observații / Referințe
	6.000	

\* Suprafața este determinată în planul de proiecție Stereo 70.



## Date referitoare la teren

Crt	Categorie folosință	Intra vilan	Suprafața (mp)	Tarla	Parcelă	Nr. topo	Observații / Referințe
1	faneata	NU	6.000	27	448,450,458	-	

## Lungime Segmente

1) Valorile lungimilor segmentelor sunt obținute din proiecție în plan.

Punct început	X / Y	Punct sfârșit	X / Y	Lungime segment (** (m)
1	509.518,587 418.948,054	2	509.519,734 418.944,442	3.79
2	509.519,734 418.944,442	3	509.535,849 418.914,335	34.149
3	509.535,849 418.914,335	4	509.565,217 418.861,751	60.229
4	509.565,217 418.861,751	5	509.595,37 418.869,211	31.062
5	509.595,37 418.869,211	6	509.606,73 418.874,443	12.507

Punct început	X / Y	Punct sfârșit	X / Y	Lungime segment (** (m)
6	509.606,73 418.874,443	7	509.591,125 418.928,013	55.797
7	509.591,125 418.928,013	8	509.562,844 418.995,731	73.386
8	509.562,844 418.995,731	9	509.552,168 418.986,841	13.893
9	509.552,168 418.986,841	10	509.541,522 418.966,959	22.553
10	509.541,522 418.966,959	11	509.532,778 418.955,348	14.535
11	509.532,778 418.955,348	12	509.527,565 418.950,369	7.209
12	509.527,565 418.950,369	1	509.518,587 418.948,054	9.272

\*\* Lungimile segmentelor sunt determinate în planul de proiecție Stereo 70 și sunt rotunjite la 1 milimetru.

\*\*\* Distanța dintre puncte este formată din segmente cumulate ce sunt mai mici decât valoarea 1 milimetru.





**DATE DESPRE IMOBILUL NR. 3688**

Oficiul de Cadastru și Publicitate Imobiliară ARGES  
Biroul de Cadastru și Publicitate Imobiliară Campulung

**A. Partea I. Descrierea imobilului**

TEREN Extravilan

Adresa: Jud. Arges

Nr. Crt	Nr cadastral Nr. topografic	Suprafața* (mp)	Observații / Referințe
A1		3.500	Sector cadastral:41 Teren neimprejmuit;

**B. Partea II. Proprietari și acte**

Inscrieri privitoare la dreptul de proprietate și alte drepturi reale	Referințe
/	
Act Administrativ nr. 22328, din 25/09/1993 emis de CJPSDPAT ARGES;	
B1	A1
Intabulare, drept de PROPRIETATE, dobandit prin Reconstituire, cota actuala 2500/2835, cota initiala 2500/2835 1) DARIE EVDOCHIA	

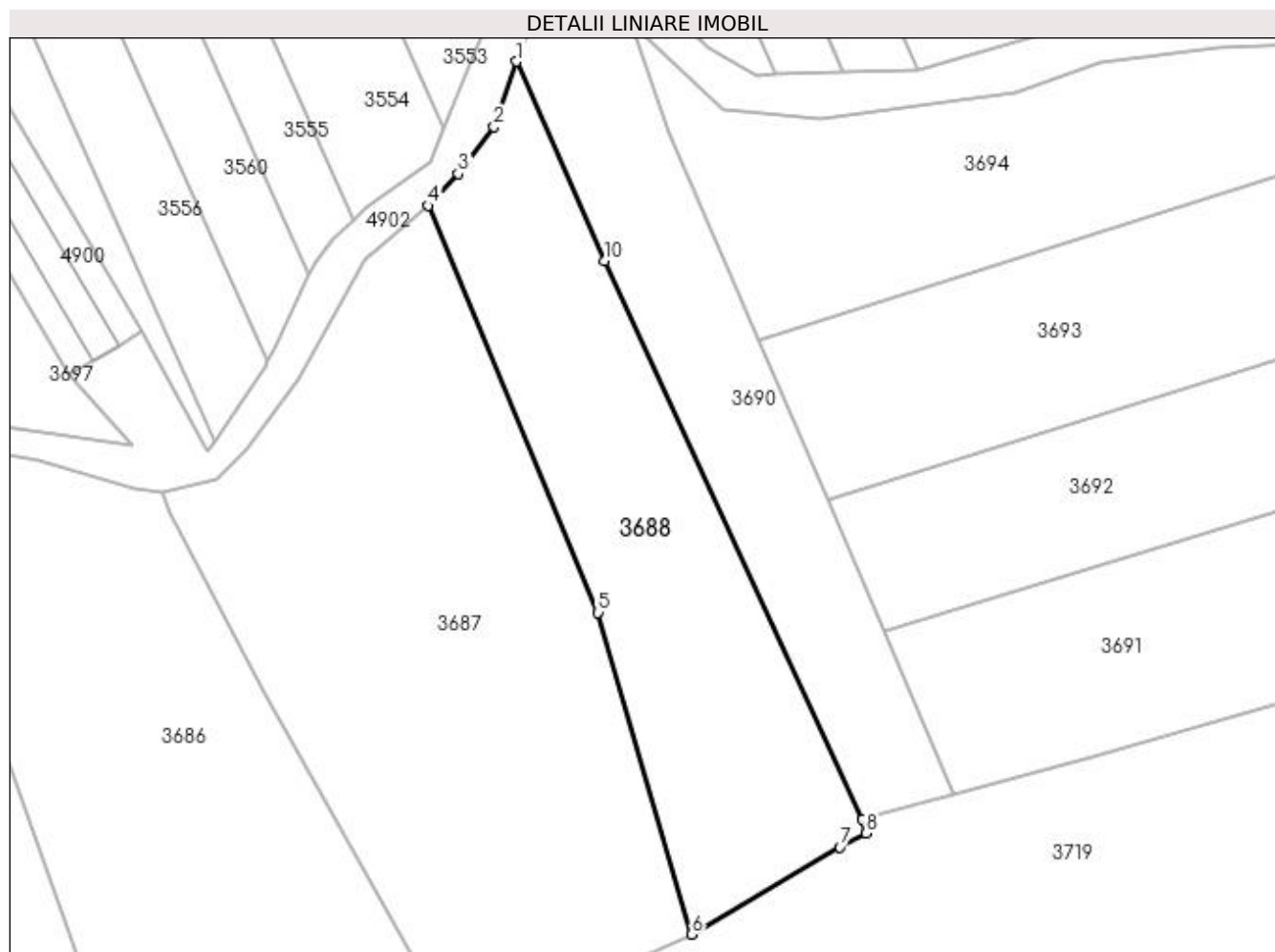
**C. Partea III. SARCINI .**

Inscrieri privind dezmembramintele dreptului de proprietate, drepturi reale de garanție și sarcini	Referințe
NU SUNT	

**Anexa Nr. 1 La Partea I****Teren**

Nr cadastral	Suprafața (mp)*	Observații / Referințe
	3.500	

\* Suprafața este determinată în planul de proiecție Stereo 70.

**Date referitoare la teren**

Crt	Categorie folosință	Intra vilan	Suprafața (mp)	Tarla	Parcelă	Nr. topo	Observații / Referințe
1	livada	NU	3.500	27	448,450,458	-	

**Lungime Segmente**

1) Valorile lungimilor segmentelor sunt obținute din proiecție în plan.

Punct început	X / Y	Punct sfârșit	X / Y	Lungime segment (** (m)
1	509.577,593 419.019,744	2	509.573,812 419.008,846	11.535
2	509.573,812 419.008,846	3	509.567,896 419.001,036	9.798
3	509.567,896 419.001,036	4	509.562,844 418.995,731	7.326
4	509.562,844 418.995,731	5	509.591,125 418.928,013	73.386
5	509.591,125 418.928,013	6	509.606,73 418.874,443	55.797

Punct început	X / Y	Punct sfârșit	X / Y	Lungime segment (** (m)
6	509.606,73 418.874,443	7	509.631,391 418.888,969	28.621
7	509.631,391 418.888,969	8	509.635,753 418.891,262	4.928
8	509.635,753 418.891,262	9	509.635,171 418.893,523	2.335
9	509.635,171 418.893,523	10	509.592,253 418.986,516	102.419
10	509.592,253 418.986,516	1	509.577,593 419.019,744	36.318

\*\* Lungimile segmentelor sunt determinate în planul de proiecție Stereo 70 și sunt rotunjite la 1 milimetru.

\*\*\* Distanța dintre puncte este formată din segmente cumulate ce sunt mai mici decât valoarea 1 milimetru.



**DATE DESPRE IMOBILUL NR. 3689**

Oficiul de Cadastru și Publicitate Imobiliară ARGES  
Biroul de Cadastru și Publicitate Imobiliară Campulung

**A. Partea I. Descrierea imobilului**

TEREN Intravilan

Adresa: Loc. Bilcesti, Jud. Arges

Nr. Crt	Nr cadastral Nr. topografic	Suprafața* (mp)	Observații / Referințe
A1		645	Sector cadastral:41 Teren neimprijmit;

**Construcții**

Crt	Nr cadastral Nr. topografic	Adresa	Observații / Referințe
A1.1		Loc. Bilcesti, Jud. Arges	Nr. niveluri:1; S. construita la sol:248 mp; S. construita desfasurata:248 mp;

**B. Partea II. Proprietari și acte**

Inscrieri privitoare la dreptul de proprietate și alte drepturi reale		Referințe
/		
Act Normativ nr. 7, din 13/03/1996 emis de PARLAMENT (art. 13 alin. 15);		
B1	Inscrierea provizorie, drept de PROPRIETATE, dobandit prin Lege, cota actuala 1/1, cota initiala 1/1 1) COMUNA VALEA MARE PRAVAT, CIF:5010196	A1, A1.1

**C. Partea III. SARCINI .**

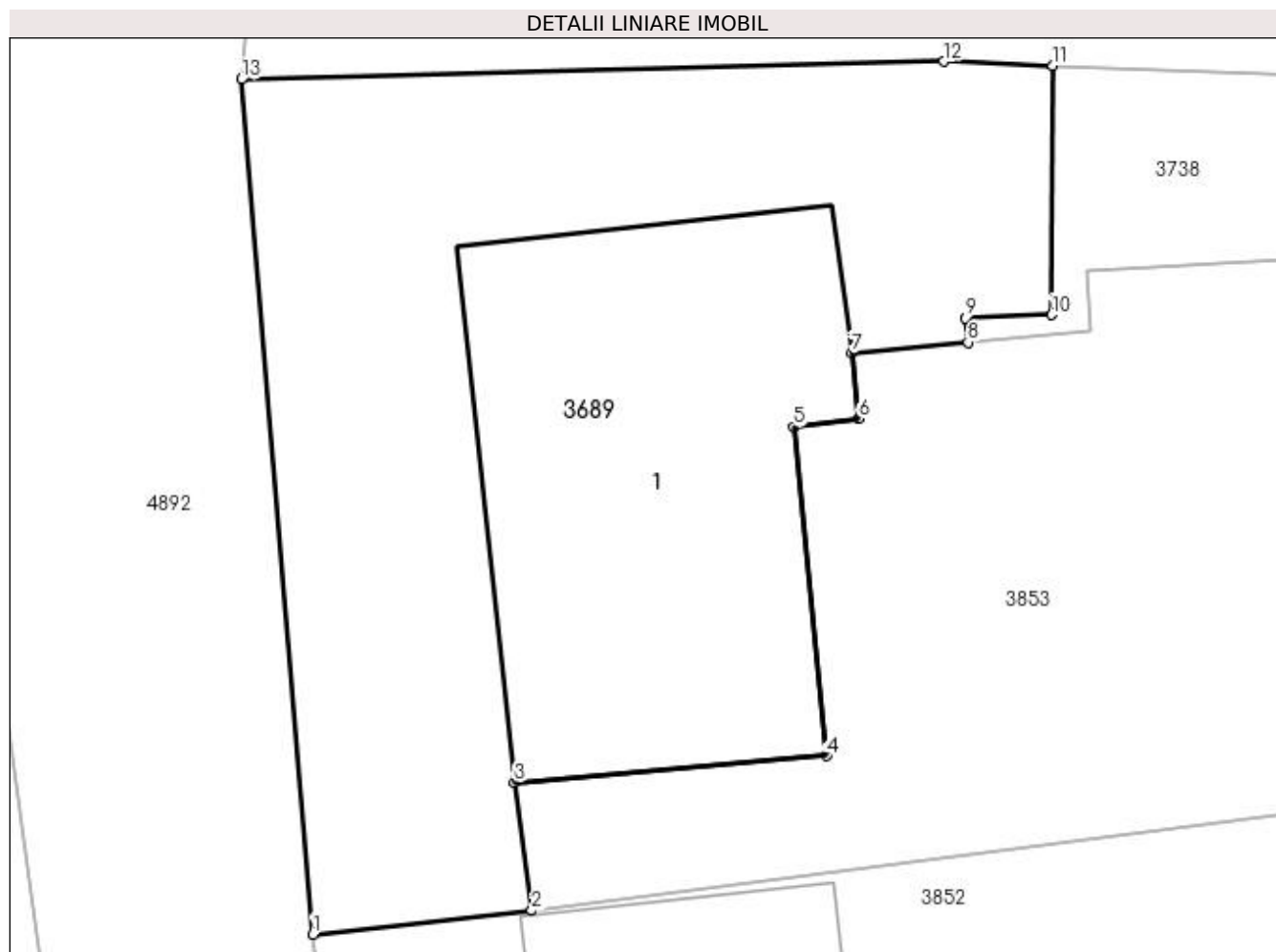
Inscrieri privind dezmembramintele dreptului de proprietate, drepturi reale de garanție și sarcini	Referințe
NU SUNT	

## Anexa Nr. 1 La Partea I

## Teren

Nr cadastral	Suprafața (mp)*	Observații / Referințe
	645	

\* Suprafața este determinată în planul de proiecție Stereo 70.



## Date referitoare la teren

Crt	Categorie folosință	Intravilan	Suprafața (mp)	Tarla	Parcelă	Nr. topo	Observații / Referințe
1	curți constructii	DA	645	5	227	-	

## Date referitoare la construcții

Crt	Număr	Destinație construcție	Supraf. (mp)	Situație juridică	Observații / Referințe
A1.1		constructii anexa	248	Cu acte	Nr. niveluri:1; S. construita la sol:248 mp; S. construita desfasurata:248 mp;

## Lungime Segmente

1) Valorile lungimilor segmentelor sunt obținute din proiecție în plan.

Punct început	X / Y	Punct sfârșit	X / Y	Lungime segment (** (m)
1	508.542,648 419.086,971	2	508.550,673 419.087,841	8.072
2	508.550,673 419.087,841	3	508.550,036 419.092,54	4.742
3	508.550,036 419.092,54	4	508.561,478 419.093,512	11.483
4	508.561,478 419.093,512	5	508.560,279 419.105,565	12.112

Punct început	X / Y	Punct sfârșit	X / Y	Lungime segment (** (m)
5	508.560,279 419.105,565	6	508.562,64 419.105,874	2.381
6	508.562,64 419.105,874	7	508.562,404 419.108,28	2.418
7	508.562,404 419.108,28	8	508.566,668 419.108,672	4.282
8	508.566,668 419.108,672	9	508.566,564 419.109,561	0.895
9	508.566,564 419.109,561	10	508.569,73 419.109,677	3.168
10	508.569,73 419.109,677	11	508.569,787 419.118,804	9.127
11	508.569,787 419.118,804	12	508.565,775 419.118,962	4.015
12	508.565,775 419.118,962	13	508.540,021 419.118,308	25.762
13	508.540,021 419.118,308	1	508.542,648 419.086,971	31.447

\*\* Lungimile segmentelor sunt determinate în planul de proiecție Stereo 70 și sunt rotunjite la 1 milimetru.

\*\*\* Distanța dintre puncte este formată din segmente cumulate ce sunt mai mici decât valoarea 1 milimetru.





**DATE DESPRE IMOBILUL NR. 3690**

Oficiul de Cadastru și Publicitate Imobiliară ARGES  
Biroul de Cadastru și Publicitate Imobiliară Campulung

**A. Partea I. Descrierea imobilului**

TEREN Extravilan

Adresa: Jud. Arges

Nr. Crt	Nr cadastral Nr. topografic	Suprafața* (mp)	Observații / Referințe
A1		2.500	Sector cadastral:41 Teren neimprejmuit;

**B. Partea II. Proprietari și acte**

Inscrieri privitoare la dreptul de proprietate și alte drepturi reale	Referințe
/	
Act Administrativ nr. 19087, din 08/09/1993 emis de CJPSDPAT ARGES;	
B1	A1
Intabulare, drept de PROPRIETATE, dobândit prin Reconstituire, cota actuala 1/1, cota initiala 1/1 1) SÂNDULESCU BUCURA, lipsă CNP	

**C. Partea III. SARCINI .**

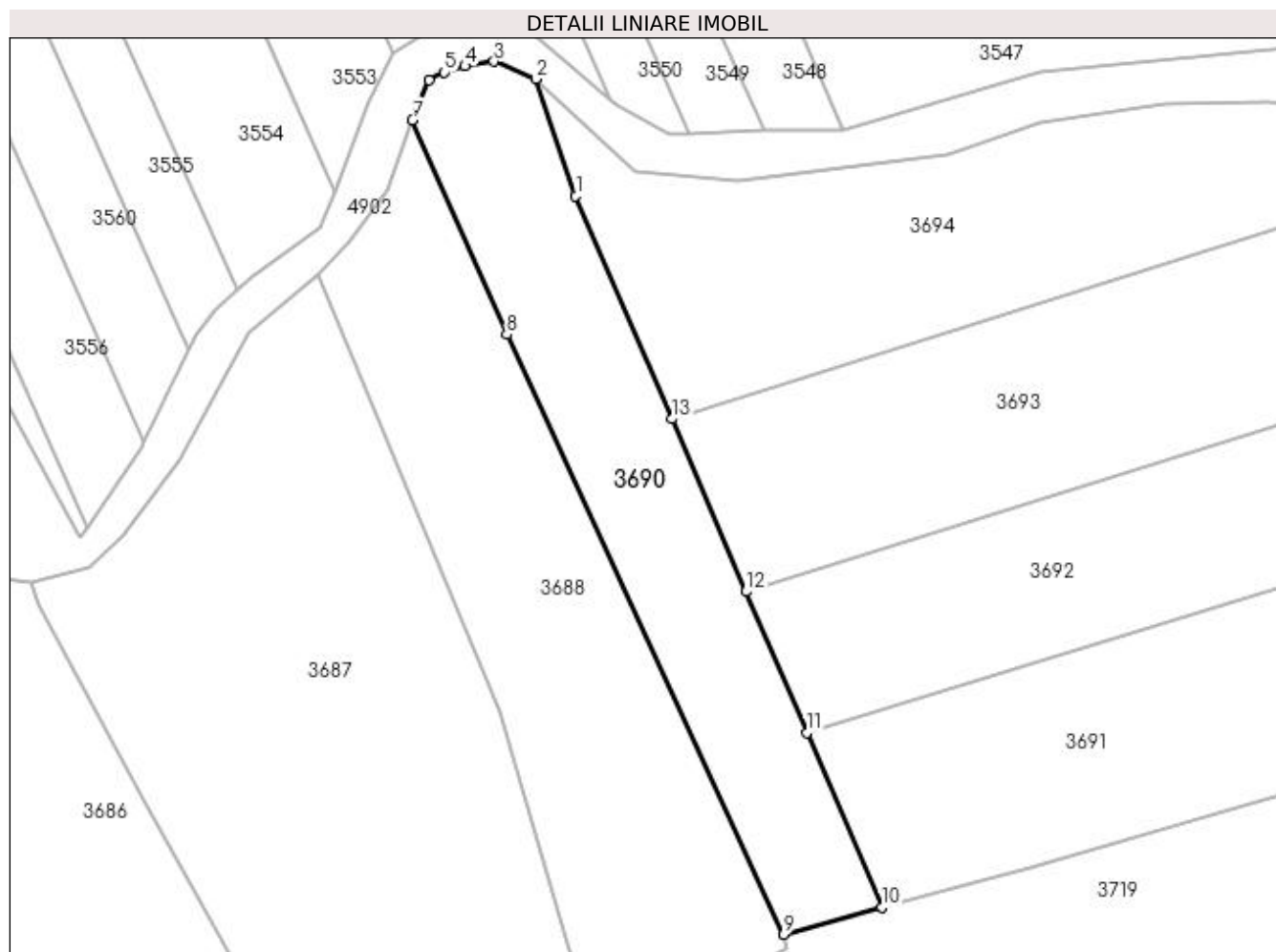
Inscrieri privind dezmembramintele dreptului de proprietate, drepturi reale de garanție și sarcini	Referințe
NU SUNT	

## Anexa Nr. 1 La Partea I

## Teren

Nr cadastral	Suprafața (mp)*	Observații / Referințe
	2.500	

\* Suprafața este determinată în planul de proiecție Stereo 70.



## Date referitoare la teren

Crt	Categorie folosință	Intra vilan	Suprafața (mp)	Tarla	Parcelă	Nr. topo	Observații / Referințe
1	livada	NU	2.500	27	448,450	-	În act se regăsește T26

## Lungime Segmente

1) Valorile lungimilor segmentelor sunt obținute din proiecție în plan.

Punct început	X / Y	Punct sfârșit	X / Y	Lungime segment (** (m)
1	509.602,925 419.007,975	2	509.596,712 419.026,083	19.144
2	509.596,712 419.026,083	3	509.590,284 419.028,793	6.976
3	509.590,284 419.028,793	4	509.585,767 419.028,076	4.574
4	509.585,767 419.028,076	5	509.582,584 419.027,104	3.328
5	509.582,584 419.027,104	6	509.580,225 419.025,869	2.663

Punct început	X / Y	Punct sfârșit	X / Y	Lungime segment (** (m)
6	509.580,225 419.025,869	7	509.577,593 419.019,744	6.667
7	509.577,593 419.019,744	8	509.592,253 418.986,516	36.318
8	509.592,253 418.986,516	9	509.635,171 418.893,523	102.419
9	509.635,171 418.893,523	10	509.650,402 418.897,68	15.788
10	509.650,402 418.897,68	11	509.638,743 418.924,764	29.487
11	509.638,743 418.924,764	12	509.629,327 418.946,639	23.815
12	509.629,327 418.946,639	13	509.617,814 418.973,387	29.121
13	509.617,814 418.973,387	1	509.602,925 419.007,975	37.657

\*\* Lungimile segmentelor sunt determinate în planul de proiecție Stereo 70 și sunt rotunjite la 1 milimetru.

\*\*\* Distanța dintre puncte este formată din segmente cumulate ce sunt mai mici decât valoarea 1 milimetru.



**DATE DESPRE IMOBILUL NR. 3691**

Oficiul de Cadastru și Publicitate Imobiliară ARGES  
Biroul de Cadastru și Publicitate Imobiliară Campulung

**A. Partea I. Descrierea imobilului**

TEREN Extravilan

Adresa: Jud. Arges

Nr. Crt	Nr cadastral Nr. topografic	Suprafața* (mp)	Observații / Referințe
A1		5.000	Sector cadastral:41 Teren neimprejmuit;

**B. Partea II. Proprietari și acte**

Inscrieri privitoare la dreptul de proprietate și alte drepturi reale	Referințe
/	
Act Administrativ nr. 22324, din 24/09/1993 emis de CJPSDPAT ARGES;	
B1	A1
Intabulare, drept de PROPRIETATE, dobandit prin Reconstituire, cota actuala 1/1, cota initiala 1/1 1) MANOLE VERGINIA, lipsă CNP	

**C. Partea III. SARCINI .**

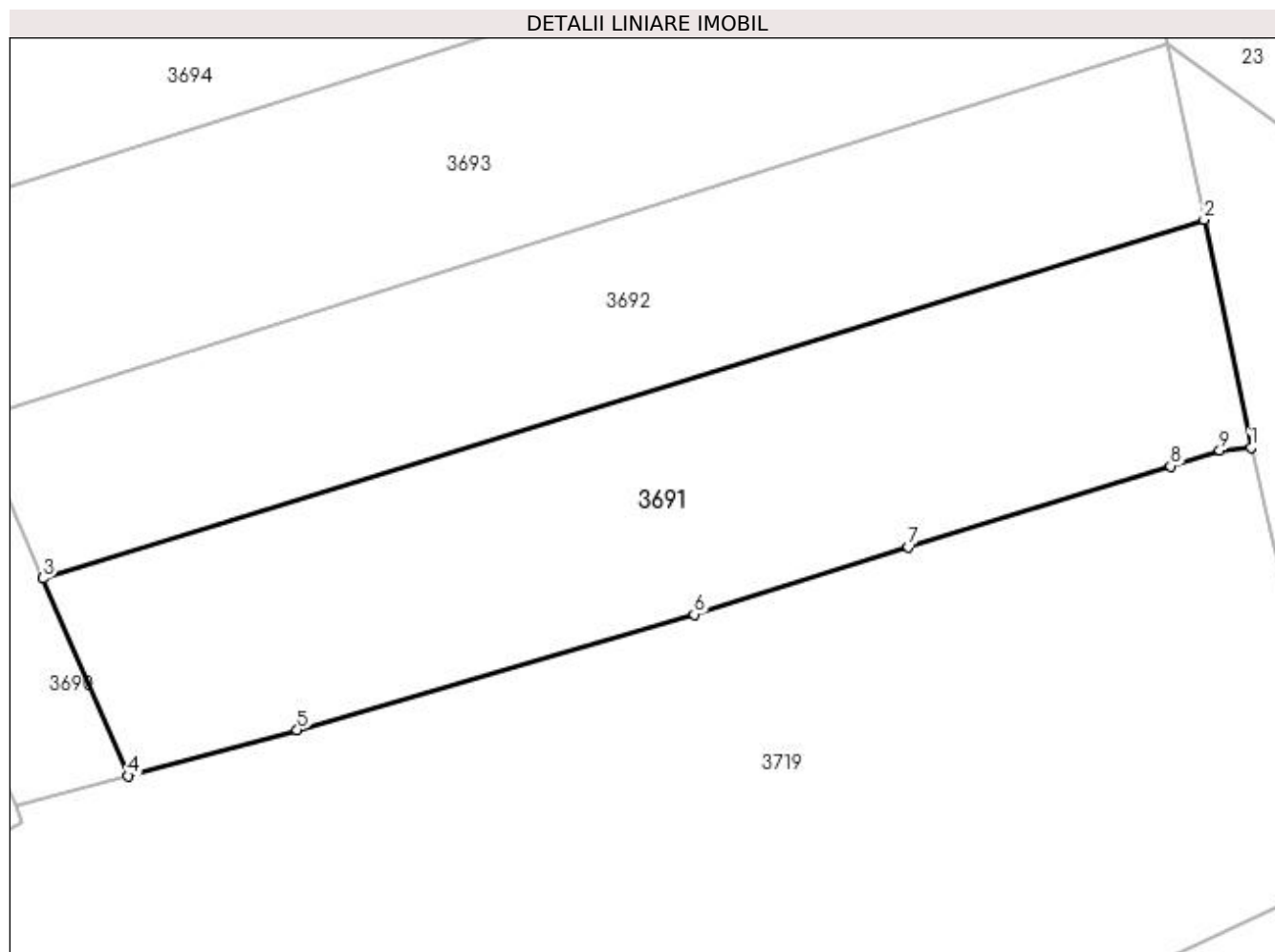
Inscrieri privind dezmembramintele dreptului de proprietate, drepturi reale de garanție și sarcini	Referințe
NU SUNT	

## Anexa Nr. 1 La Partea I

## Teren

Nr cadastral	Suprafața (mp)*	Observații / Referințe
	5.000	

\* Suprafața este determinată în planul de proiecție Stereo 70.



## Date referitoare la teren

Crt	Categorie folosință	Intra vilan	Suprafața (mp)	Tarla	Parcelă	Nr. topo	Observații / Referințe
1	livada	NU	5.000	27	450	-	

## Lungime Segmente

1) Valorile lungimilor segmentelor sunt obținute din proiecție în plan.

Punct început	X / Y	Punct sfârșit	X / Y	Lungime segment (** (m)
1	509.804,263 418.942,618	2	509.797,853 418.973,846	31.879
2	509.797,853 418.973,846	3	509.638,743 418.924,764	166.508
3	509.638,743 418.924,764	4	509.650,402 418.897,68	29.487
4	509.650,402 418.897,68	5	509.673,547 418.903,997	23.992
5	509.673,547 418.903,997	6	509.727,945 418.919,823	56.653

Punct început	X / Y	Punct sfârșit	X / Y	Lungime segment (** (m)
6	509.727,945 418.919,823	7	509.757,303 418.929,046	30.773
7	509.757,303 418.929,046	8	509.793,238 418.940,131	37.606
8	509.793,238 418.940,131	9	509.799,959 418.942,305	7.064
9	509.799,959 418.942,305	1	509.804,263 418.942,618	4.315

\*\* Lungimile segmentelor sunt determinate în planul de proiecție Stereo 70 și sunt rotunjite la 1 milimetru.

\*\*\* Distanța dintre puncte este formată din segmente cumulate ce sunt mai mici decât valoarea 1 milimetru.





**DATE DESPRE IMOBILUL NR. 3692**

Oficiul de Cadastru și Publicitate Imobiliară ARGES  
Biroul de Cadastru și Publicitate Imobiliară Campulung

**A. Partea I. Descrierea imobilului**

TEREN Extravilan

Nr. CF vechi:721  
Nr. cadastral vechi:965

Adresa: Jud. Arges, punct Pod Bogatesti

Nr. Crt	Nr cadastral Nr. topografic	Suprafața* (mp)	Observații / Referințe
A1	81838	4.076	Sector cadastral:41 Teren neimprejmuit;

**B. Partea II. Proprietari și acte**

Inscrieri privitoare la dreptul de proprietate și alte drepturi reale		Referințe
<b>8150 / 28/08/2007</b>		
Act Notarial nr. 1883, din 24/08/2007 emis de BNP ZIPISI CORNELIA;		
B1	Intabulare, drept de PROPRIETATE- bun propriu, dobandit prin Conventie, cota actuala 1/1, cota initiala 1/1 1) OANCEA ALIN-GHEORGHE, necasatorit	A1

**C. Partea III. SARCINI .**

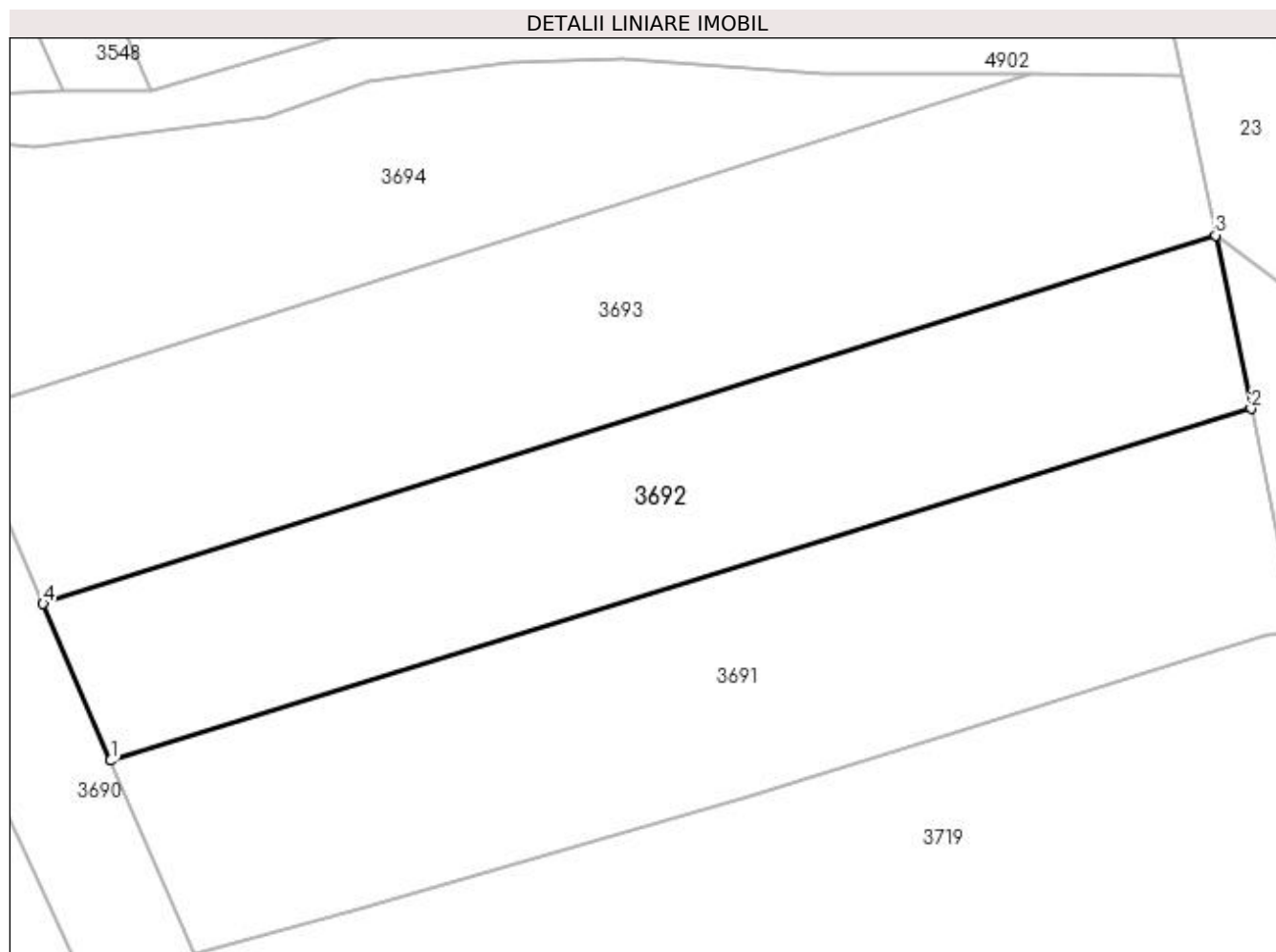
Inscrieri privind dezmembramintele dreptului de proprietate, drepturi reale de garanție și sarcini	Referințe
NU SUNT	

## Anexa Nr. 1 La Partea I

## Teren

Nr cadastral	Suprafața (mp)*	Observații / Referințe
81838	4.076	

\* Suprafața este determinată în planul de proiecție Stereo 70.



## Date referitoare la teren

Crt	Categorie folosință	Intra vilan	Suprafața (mp)	Tarla	Parcelă	Nr. topo	Observații / Referințe
1	livada	NU	4.076	27	450	-	

## Lungime Segmente

1) Valorile lungimilor segmentelor sunt obținute din proiecție în plan.

Punct început	X / Y	Punct sfârșit	X / Y	Lungime segment (** (m)
1	509.638,743 418.924,764	2	509.797,853 418.973,846	166.508
2	509.797,853 418.973,846	3	509.792,891 418.998,022	24.68
3	509.792,891 418.998,022	4	509.629,327 418.946,639	171.445
4	509.629,327 418.946,639	1	509.638,743 418.924,764	23.815

**\*\* Lungimile segmentelor sunt determinate în planul de proiecție Stereo 70 și sunt rotunjite la 1 milimetru.**

**\*\*\* Distanța dintre puncte este formată din segmente cumulate ce sunt mai mici decât valoarea 1 milimetru.**



**DATE DESPRE IMOBILUL NR. 3693**

Oficiul de Cadastru și Publicitate Imobiliară ARGES  
Biroul de Cadastru și Publicitate Imobiliară Campulung

**A. Partea I. Descrierea imobilului**

TEREN Extravilan

Adresa: Jud. Arges

Nr. Crt	Nr cadastral Nr. topografic	Suprafața* (mp)	Observații / Referințe
A1		5.000	Sector cadastral:41 Teren neimprejmuit;

**B. Partea II. Proprietari și acte**

Inscrieri privitoare la dreptul de proprietate și alte drepturi reale	Referințe
/	
Act Administrativ nr. 19171, din 20/08/1993 emis de CJPSDPAT ARGES;	
B1	A1
Intabulare, drept de PROPRIETATE, dobandit prin Reconstituire, cota actuala 1/1, cota initiala 1/1 1) PÎRSE NICOLAE, lipsă CNP	

**C. Partea III. SARCINI .**

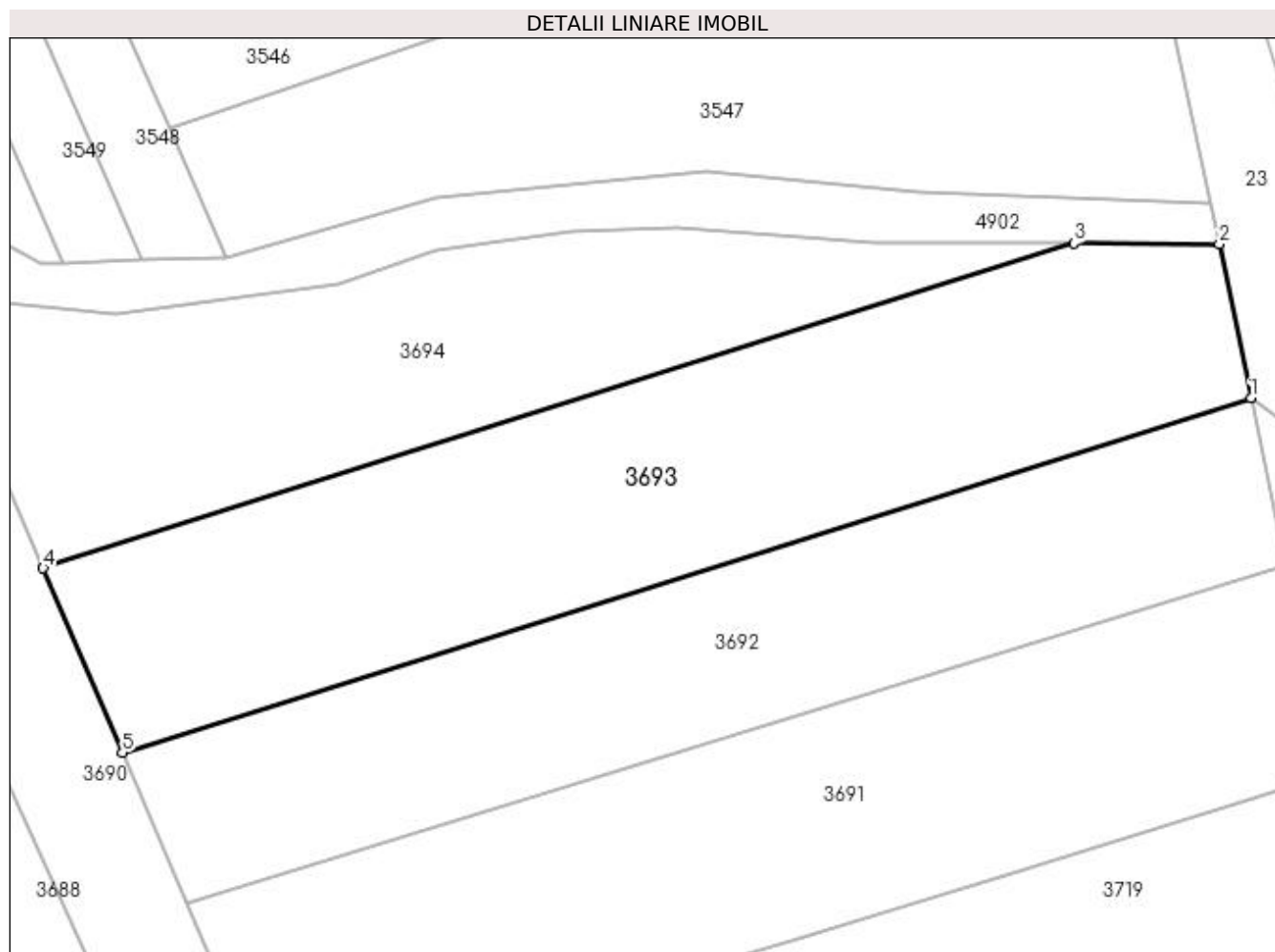
Inscrieri privind dezmembramintele dreptului de proprietate, drepturi reale de garanție și sarcini	Referințe
NU SUNT	

## Anexa Nr. 1 La Partea I

## Teren

Nr cadastral	Suprafața (mp)*	Observații / Referințe
	5.000	

\* Suprafața este determinată în planul de proiecție Stereo 70.



## Date referitoare la teren

Crt	Categorie folosință	Intra vilan	Suprafața (mp)	Tarla	Parcelă	Nr. topo	Observații / Referințe
1	faneata	NU	2.239	27	448,450	-	
2	livada	NU	2.761	27	448,450	-	

## Lungime Segmente

1) Valorile lungimilor segmentelor sunt obținute din proiecție în plan.

Punct început	X / Y	Punct sfârșit	X / Y	Lungime segment (** (m)
1	509.792,891 418.998,022	2	509.788,303 419.020,376	22.82
2	509.788,303 419.020,376	3	509.767,192 419.020,467	21.111
3	509.767,192 419.020,467	4	509.617,814 418.973,387	156.622
4	509.617,814 418.973,387	5	509.629,327 418.946,639	29.121

Punct început	X / Y	Punct sfârșit	X / Y	Lungime segment (** (m)
5	509.629,327 418.946,639	1	509.792,891 418.998,022	171.445

\*\* Lungimile segmentelor sunt determinate în planul de proiecție Stereo 70 și sunt rotunjite la 1 milimetru.

\*\*\* Distanța dintre puncte este formată din segmente cumulate ce sunt mai mici decât valoarea 1 milimetru.





**DATE DESPRE IMOBILUL NR. 3694**

Oficiul de Cadastru și Publicitate Imobiliară ARGES  
Biroul de Cadastru și Publicitate Imobiliară Campulung

**A. Partea I. Descrierea imobilului**

TEREN Extravilan

Adresa: Jud. Arges

Nr. Crt	Nr cadastral Nr. topografic	Suprafața* (mp)	Observații / Referințe
A1		3.560	Sector cadastral:41 Teren neimprejmuit;

**B. Partea II. Proprietari și acte**

Inscrieri privitoare la dreptul de proprietate și alte drepturi reale		Referințe
/		
Act Normativ nr. 7, din 13/03/1996 emis de PARLAMENT (art. 13 alin. 15);		
B1	Inscrierea provizorie, drept de PROPRIETATE, dobandit prin Lege, cota actuala 1/1, cota initiala 1/1 1) COMUNA VALEA MARE PRAVAT, CIF:5010196	A1

**C. Partea III. SARCINI .**

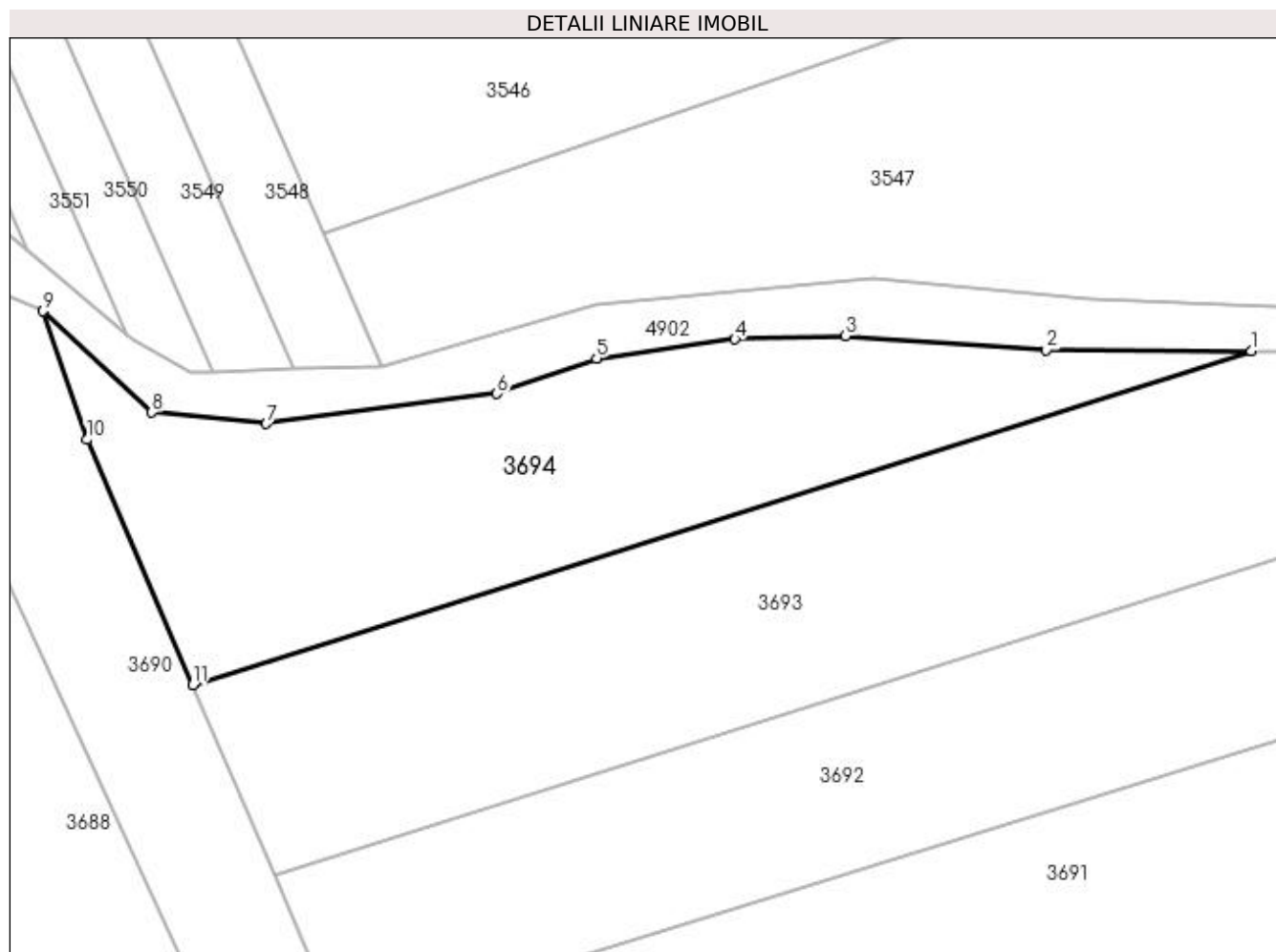
Inscrieri privind dezmembramintele dreptului de proprietate, drepturi reale de garanție și sarcini	Referințe
NU SUNT	

## Anexa Nr. 1 La Partea I

## Teren

Nr cadastral	Suprafața (mp)*	Observații / Referințe
	3.560	

\* Suprafața este determinată în planul de proiecție Stereo 70.



## Date referitoare la teren

Crt	Categorie folosință	Intra vilan	Suprafața (mp)	Tarla	Parcelă	Nr. topo	Observații / Referințe
1	faneata	NU	3.560	27	448,450	-	

## Lungime Segmente

1) Valorile lungimilor segmentelor sunt obținute din proiecție în plan.

Punct început	X / Y	Punct sfârșit	X / Y	Lungime segment (** (m)
1	509.767,192 419.020,467	2	509.738,27 419.020,592	28.922
2	509.738,27 419.020,592	3	509.709,951 419.022,611	28.391
3	509.709,951 419.022,611	4	509.694,343 419.022,114	15.616
4	509.694,343 419.022,114	5	509.674,817 419.019,45	19.707
5	509.674,817 419.019,45	6	509.660,741 419.014,441	14.941

Punct început	X / Y	Punct sfârșit	X / Y	Lungime segment (** (m)
6	509.660,741 419.014,441	7	509.628,197 419.010,208	32.818
7	509.628,197 419.010,208	8	509.612,06 419.011,797	16.215
8	509.612,06 419.011,797	9	509.596,712 419.026,083	20.968
9	509.596,712 419.026,083	10	509.602,925 419.007,975	19.144
10	509.602,925 419.007,975	11	509.617,814 418.973,387	37.657
11	509.617,814 418.973,387	1	509.767,192 419.020,467	156.622

\*\* Lungimile segmentelor sunt determinate în planul de proiecție Stereo 70 și sunt rotunjite la 1 milimetru.

\*\*\* Distanța dintre puncte este formată din segmente cumulate ce sunt mai mici decât valoarea 1 milimetru.



**DATE DESPRE IMOBILUL NR. 3695**

Oficiul de Cadastru și Publicitate Imobiliară ARGES  
Biroul de Cadastru și Publicitate Imobiliară Campulung

**A. Partea I. Descrierea imobilului**

TEREN Intravilan

Nr. CF vechi:225/II  
Nr. cadastral vechi:355

Adresa: Loc. Valea Mare Pravat, Jud. Arges, punctul Acasa

Nr. Crt	Nr cadastral Nr. topografic	Suprafața* (mp)	Observații / Referințe
A1	82025	1.523	Sector cadastral:41 Teren neimprejmuit;

**Construcții**

Crt	Nr cadastral Nr. topografic	Adresa	Observații / Referințe
A1.1		Loc. Valea Mare Pravat, Jud. Arges, punctul Acasa	Nr. niveluri:1; S. construita la sol:10 mp; S. construita desfasurata:10 mp;

**B. Partea II. Proprietari și acte**

Inscrieri privitoare la dreptul de proprietate și alte drepturi reale		Referințe
<b>2286 / 24/06/2003</b>		
Act Notarial nr. 1567, din 14/05/2003 emis de BNP TULUCA FILOFTEIA;		
B1	Intabulare, drept de PROPRIETATE, dobandit prin Conventie, cota actuala 1/1, cota initiala 1/1 1) SOLOMON GABRIEL EUGEN, necasatorit	A1
<b>2287 / 24/06/2003</b>		
Act Notarial nr. 1567, din 14/05/2003 emis de BNP TULUCA FILOFTEIA;		
B2	Intabulare, drept de SERVITUTE- in suprafata de 12,50 mp teren avand nr. cadastral 354 pe directia est-vest in suprafata de 50,76 mp ( pentru a ajunge la supr. de 2354,78 mp) in favoarea imobilului de sub A1	A1
/		
Act Normativ nr. 7, din 13/03/1996 emis de PARLAMENT (art.12,alin.16);		
B3	Intabulare, drept de PROPRIETATE, dobandit prin Construire, cota actuala 1/1, cota initiala 1/1 1) SOLOMON GABRIEL EUGEN	A1.1

**C. Partea III. SARCINI .**

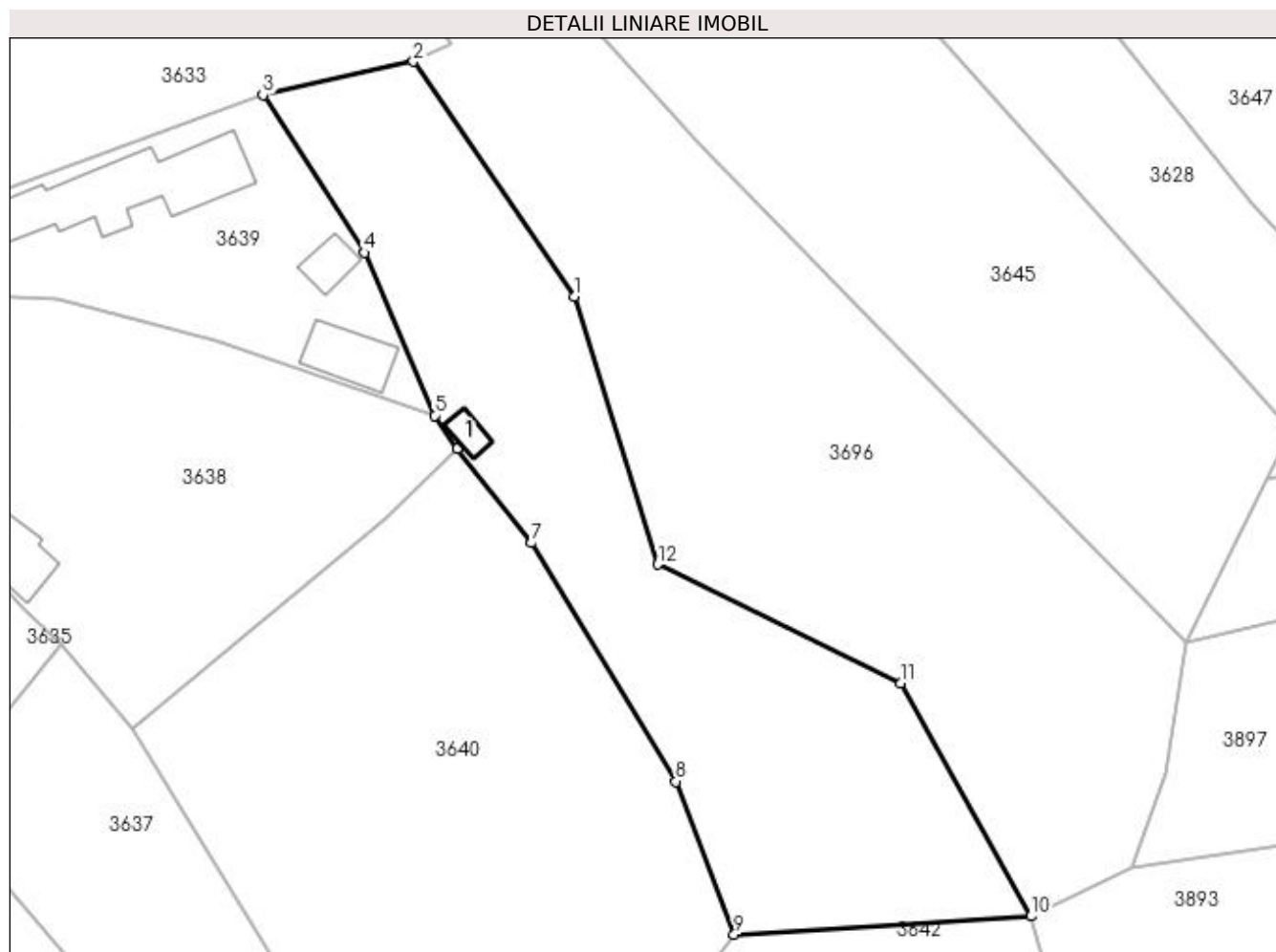
Inscrieri privind dezmembramintele dreptului de proprietate, drepturi reale de garanție și sarcini	Referințe
NU SUNT	

## Anexa Nr. 1 La Partea I

## Teren

Nr cadastral	Suprafața (mp)*	Observații / Referințe
82025	1.523	

\* Suprafața este determinată în planul de proiecție Stereo 70.



## Date referitoare la teren

Crt	Categorie folosință	Intravilan	Suprafața (mp)	Tarla	Parcelă	Nr. topo	Observații / Referințe
1	faneata	DA	1.523	3	94,103	-	

## Date referitoare la construcții

Crt	Număr	Destinație construcție	Supraf. (mp)	Situație juridică	Observații / Referințe
A1.1		construcții anexa	10	Cu acte	Nr. niveluri:1; S. construita la sol:10 mp; S. construita desfasurata:10 mp;

## Lungime Segmente

1) Valorile lungimilor segmentelor sunt obținute din proiecție în plan.

Punct început	X / Y	Punct sfârșit	X / Y	Lungime segment (** (m)
1	508.992,277 419.044,94	2	508.977,302 419.066,839	26.53
2	508.977,302 419.066,839	3	508.963,301 419.063,712	14.346
3	508.963,301 419.063,712	4	508.972,754 419.049,041	17.453
4	508.972,754 419.049,041	5	508.979,298 419.033,879	16.514

Punct început	X / Y	Punct sfârșit	X / Y	Lungime segment (** (m)
5	508.979,298 419.033,879	6	508.981,372 419.030,771	3.736
6	508.981,372 419.030,771	7	508.988,319 419.022,033	11.163
7	508.988,319 419.022,033	8	509.001,755 418.999,805	25.973
8	509.001,755 418.999,805	9	509.007,187 418.985,566	15.24
9	509.007,187 418.985,566	10	509.034,841 418.987,266	27.706
10	509.034,841 418.987,266	11	509.022,728 419.008,964	24.85
11	509.022,728 419.008,964	12	509.000,058 419.020,002	25.214
12	509.000,058 419.020,002	1	508.992,277 419.044,94	26.124

\*\* Lungimile segmentelor sunt determinate în planul de proiecție Stereo 70 și sunt rotunjite la 1 milimetru.

\*\*\* Distanța dintre puncte este formată din segmente cumulate ce sunt mai mici decât valoarea 1 milimetru.





**DATE DESPRE IMOBILUL NR. 3696**

Oficiul de Cadastru și Publicitate Imobiliară ARGES  
Biroul de Cadastru și Publicitate Imobiliară Campulung

**A. Partea I. Descrierea imobilului**

TEREN Intravilan

Nr. CF vechi:225/I  
Nr. cadastral vechi:356

Adresa: Loc. Fântânea, Jud. Arges, punctul Acasa

Nr. Crt	Nr cadastral Nr. topografic	Suprafața* (mp)	Observații / Referințe
A1	82024	2.355	Sector cadastral:41 Teren neimprejmuit;

**B. Partea II. Proprietari și acte**

Inscrieri privitoare la dreptul de proprietate și alte drepturi reale		Referințe
<b>2286 / 24/06/2003</b>		
Act Notarial nr. 1562, din 14/05/2003 emis de BNP TULUCA FILOFTEIA;		
B1	Intabulare, drept de PROPRIETATE, dobândit prin Conventie, cota actuala 1/1, cota initiala 1/1 1) SOLOMON GHEORGHE, casatorit cu 2) SOLOMON DOINA, lipsă CNP	A1

**C. Partea III. SARCINI .**

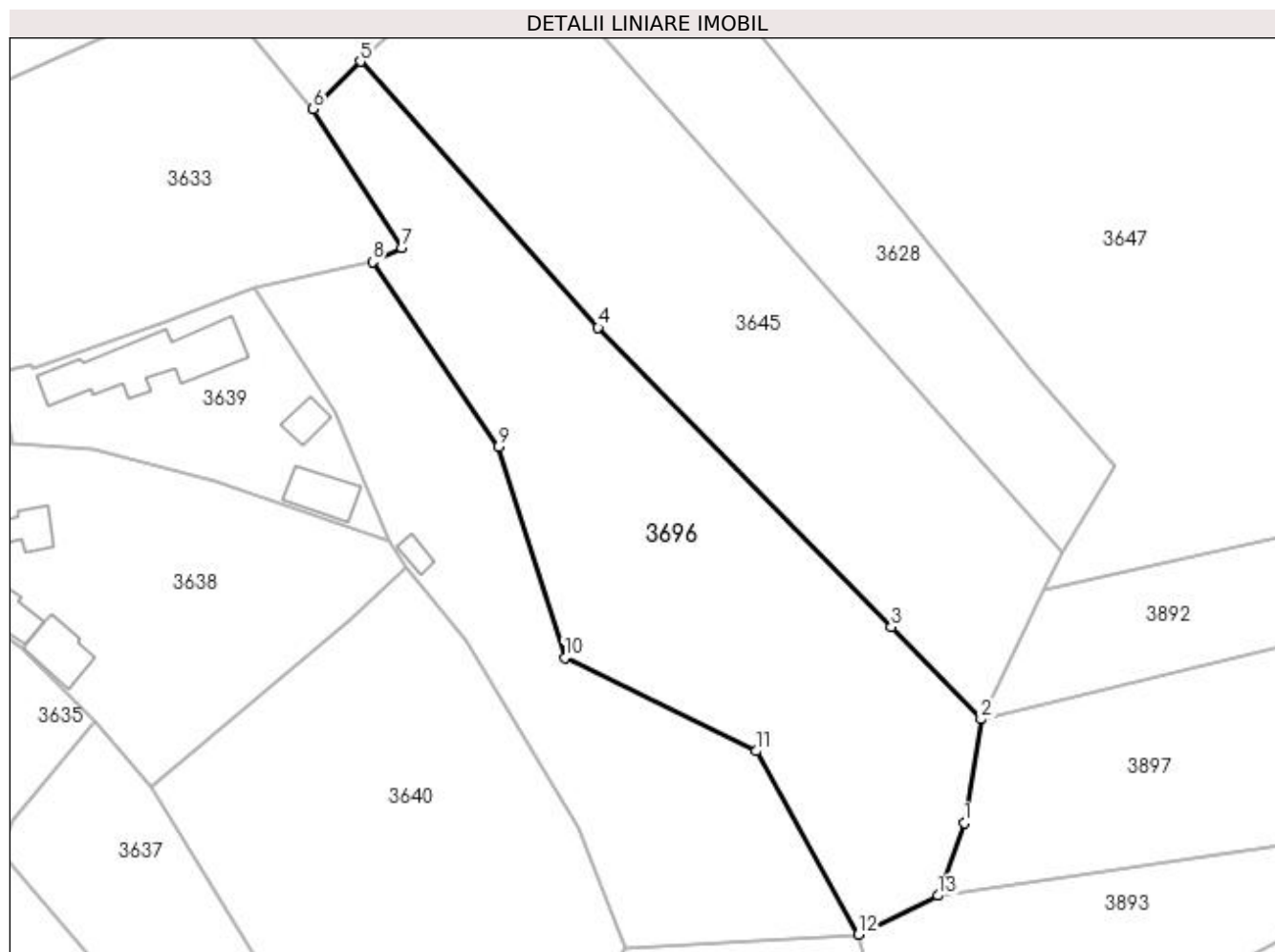
Inscrieri privind dezmembramintele dreptului de proprietate, drepturi reale de garanție și sarcini	Referințe
NU SUNT	

## Anexa Nr. 1 La Partea I

## Teren

Nr cadastral	Suprafața (mp)*	Observații / Referințe
82024	2.355	

\* Suprafața este determinată în planul de proiecție Stereo 70.



## Date referitoare la teren

Crt	Categorie folosință	Intra vilan	Suprafața (mp)	Tarla	Parcelă	Nr. topo	Observații / Referințe
1	faneata	DA	2.355	3	103	-	

## Lungime Segmente

1) Valorile lungimilor segmentelor sunt obținute din proiecție în plan.

Punct început	X / Y	Punct sfârșit	X / Y	Lungime segment (** (m)
1	509.047,345 419.000,466	2	509.049,355 419.012,731	12.429
2	509.049,355 419.012,731	3	509.038,71 419.023,64	15.242
3	509.038,71 419.023,64	4	509.004,016 419.059,042	49.568
4	509.004,016 419.059,042	5	508.975,881 419.090,533	42.229
5	508.975,881 419.090,533	6	508.970,279 419.084,92	7.93

Punct început	X / Y	Punct sfârșit	X / Y	Lungime segment (** (m)
6	508.970,279 419.084,92	7	508.980,761 419.068,507	19.475
7	508.980,761 419.068,507	8	508.977,302 419.066,839	3.84
8	508.977,302 419.066,839	9	508.992,277 419.044,94	26.53
9	508.992,277 419.044,94	10	509.000,058 419.020,002	26.124
10	509.000,058 419.020,002	11	509.022,728 419.008,964	25.214
11	509.022,728 419.008,964	12	509.034,841 418.987,266	24.85
12	509.034,841 418.987,266	13	509.044,23 418.991,854	10.45
13	509.044,23 418.991,854	1	509.047,345 419.000,466	9.158

\*\* Lungimile segmentelor sunt determinate în planul de proiecție Stereo 70 și sunt rotunjite la 1 milimetru.

\*\*\* Distanța dintre puncte este formată din segmente cumulate ce sunt mai mici decât valoarea 1 milimetru.



**DATE DESPRE IMOBILUL NR. 3697**

Oficiul de Cadastru și Publicitate Imobiliară ARGES  
Biroul de Cadastru și Publicitate Imobiliară Campulung

**A. Partea I. Descrierea imobilului**

TEREN Extravilan

Adresa: Jud. Arges

Nr. Crt	Nr cadastral Nr. topografic	Suprafața* (mp)	Observații / Referințe
A1		7.123	Sector cadastral:41 Teren neimprejmuit;

**B. Partea II. Proprietari și acte**

Inscrieri privitoare la dreptul de proprietate și alte drepturi reale	Referințe
/	
Act Normativ nr. 7, din 13/03/1996 emis de PARLAMENT (art. 13 alin. 15);	
B1	Inscrierea provizorie, drept de PROPRIETATE, dobandit prin Lege, cota actuala 1/1, cota initiala 1/1
	1) COMUNA VALEA MARE PRAVAT, CIF:5010196

**C. Partea III. SARCINI .**

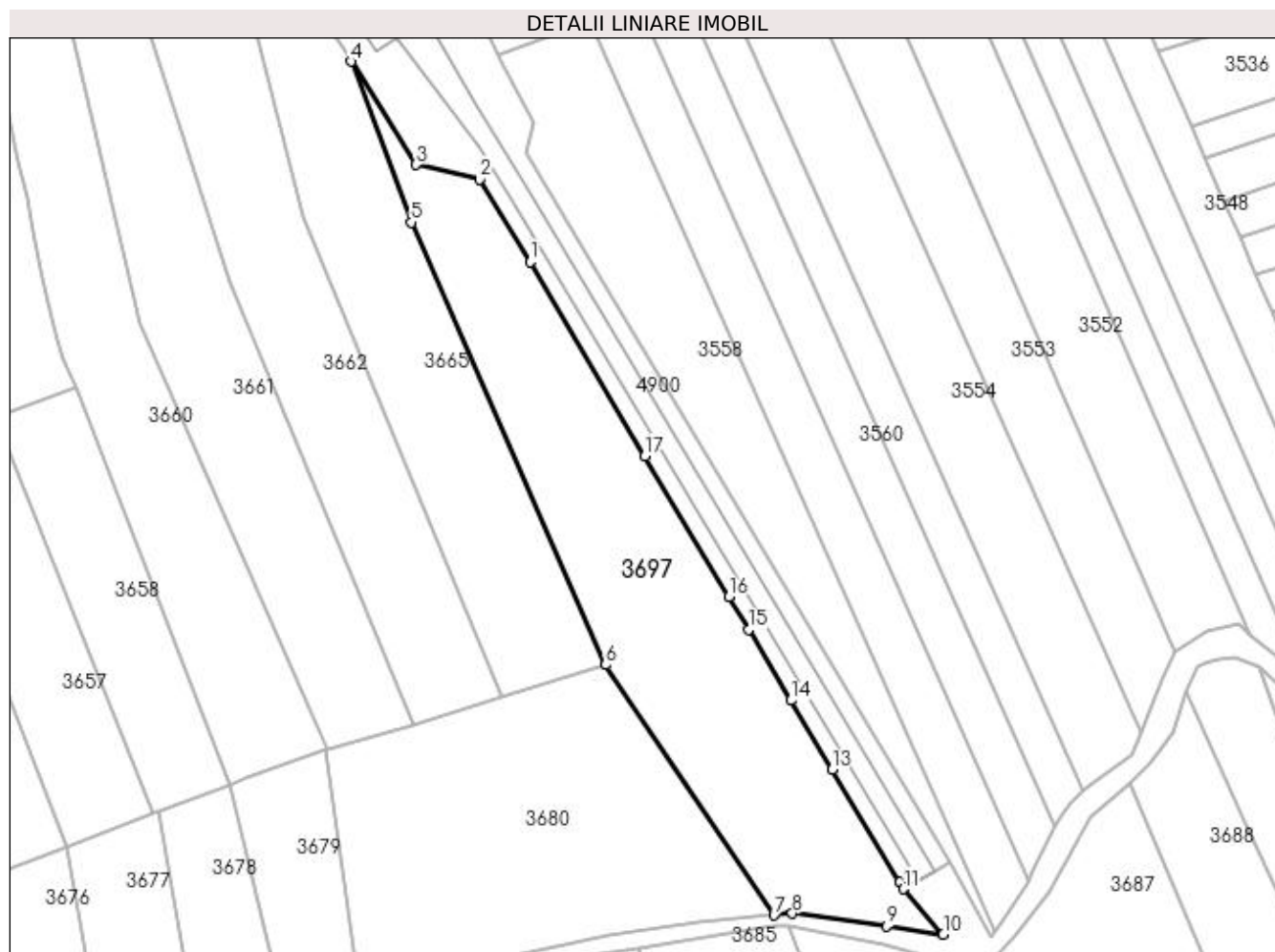
Inscrieri privind dezmembramintele dreptului de proprietate, drepturi reale de garanție și sarcini	Referințe
NU SUNT	

## Anexa Nr. 1 La Partea I

## Teren

Nr cadastral	Suprafața (mp)*	Observații / Referințe
	7.123	

\* Suprafața este determinată în planul de proiecție Stereo 70.



## Date referitoare la teren

Crt	Categorie folosință	Intra vilan	Suprafața (mp)	Tarla	Parcelă	Nr. topo	Observații / Referințe
1	faneata	NU	7.123	27	447	-	

## Lungime Segmente

1) Valorile lungimilor segmentelor sunt obținute din proiecție în plan.

Punct început	X / Y	Punct sfârșit	X / Y	Lungime segment (** (m)
1	509.404,849 419.132,482	2	509.391,589 419.154,171	25.421
2	509.391,589 419.154,171	3	509.374,916 419.158,115	17.133
3	509.374,916 419.158,115	4	509.357,774 419.185,204	32.057
4	509.357,774 419.185,204	5	509.373,665 419.142,911	45.18
5	509.373,665 419.142,911	6	509.424,797 419.026,619	127.037

Punct început	X / Y	Punct sfârşit	X / Y	Lungime segment (** (m)
6	509.424,797 419.026,619	7	509.469,063 418.960,785	79.332
7	509.469,063 418.960,785	8	509.473,88 418.961,257	4.84
8	509.473,88 418.961,257	9	509.498,648 418.957,953	24.987
9	509.498,648 418.957,953	10	509.513,559 418.955,764	15.071
10	509.513,559 418.955,764	11	509.503,082 418.967,703	15.884
11	509.503,082 418.967,703	12	509.502,069 418.969,397	1.974
12	509.502,069 418.969,397	13	509.484,337 418.999,073	34.57
13	509.484,337 418.999,073	14	509.473,458 419.017,281	21.21
14	509.473,458 419.017,281	15	509.462,369 419.035,841	21.62
15	509.462,369 419.035,841	16	509.457,192 419.044,503	10.091
16	509.457,192 419.044,503	17	509.435,113 419.081,456	43.047
17	509.435,113 419.081,456	1	509.404,849 419.132,482	59.326

\*\* Lungimile segmentelor sunt determinate în planul de proiecţie Stereo 70 şi sunt rotunjite la 1 milimetru.

\*\*\* Distanţa dintre puncte este formată din segmente cumulate ce sunt mai mici decât valoarea 1 milimetru.





**DATE DESPRE IMOBILUL NR. 3698**

Oficiul de Cadastru și Publicitate Imobiliară ARGES  
Biroul de Cadastru și Publicitate Imobiliară Campulung

**A. Partea I. Descrierea imobilului**

TEREN Extravilan

Nr. CF vechi:220  
Nr. cadastral vechi:365

Adresa: Jud. Arges, punct Claci

Nr. Crt	Nr cadastral Nr. topografic	Suprafața* (mp)	Observații / Referințe
A1	81981	4.518	Sector cadastral:41 Teren neimprejmuit;

**B. Partea II. Proprietari și acte**

Inscrieri privitoare la dreptul de proprietate și alte drepturi reale		Referințe
<b>2063 / 09/06/2003</b>		
Act Notarial nr. 985, din 09/06/2003 emis de BNP ZIPISI CORNELIA;		
B1	Intabulare, drept de PROPRIETATE, dobandit prin Conventie, cota actuala 1/2, cota initiala 1/1 1) GANSARI NICULAE	A1
<b>6993 / 29/03/2022</b>		
Act Notarial nr. 82, din 28/03/2022 emis de Daniilescu Irina;		
B2	Intabulare, drept de PROPRIETATE- bun propriu, dobandit prin Succesiune, cota actuala 1/2, cota initiala 1/2 1) GANSARI LAVINIA	A1

**C. Partea III. SARCINI .**

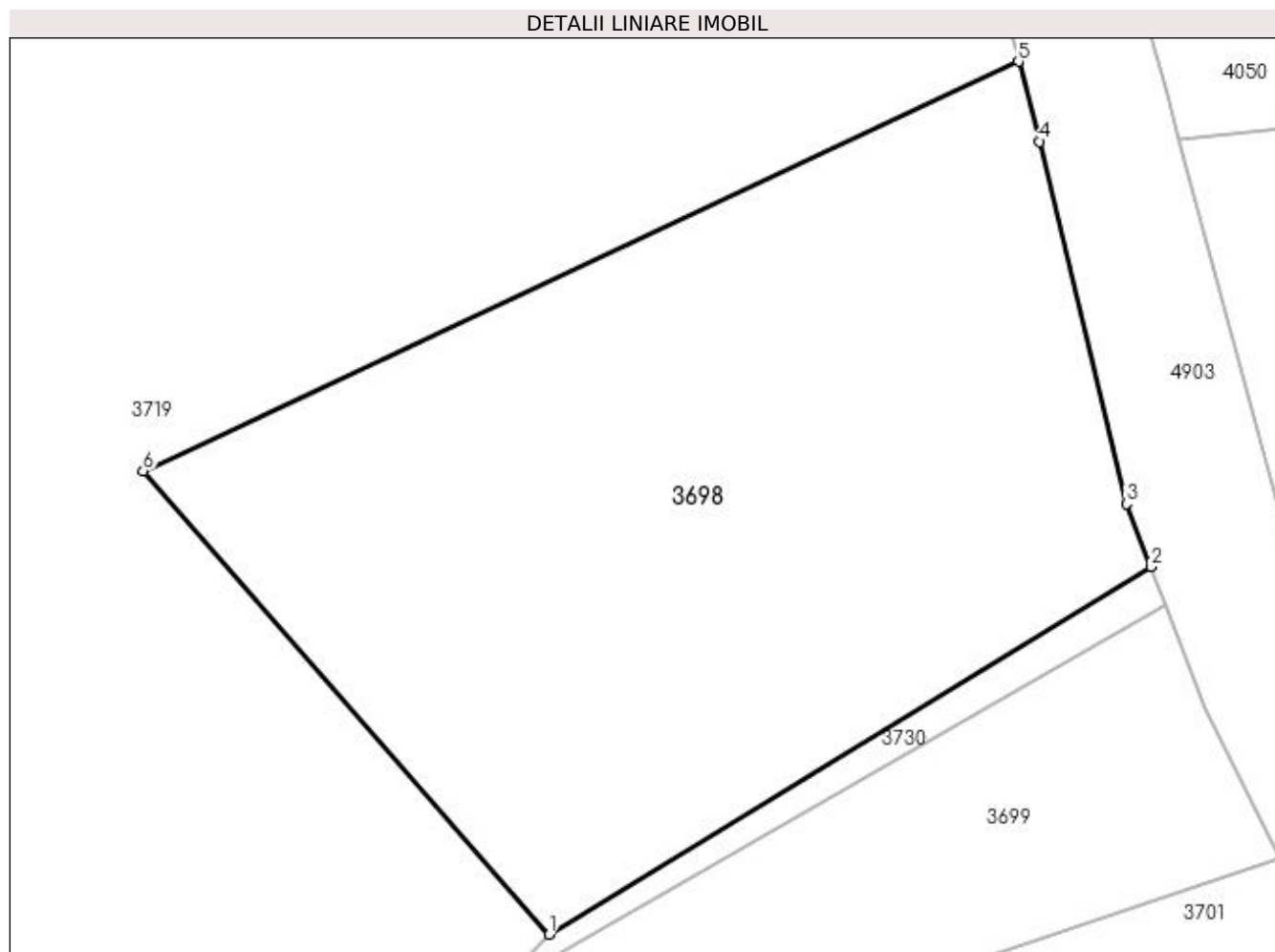
Inscrieri privind dezmembramintele dreptului de proprietate, drepturi reale de garanție și sarcini	Referințe
NU SUNT	

## Anexa Nr. 1 La Partea I

## Teren

Nr cadastral	Suprafața (mp)*	Observații / Referințe
81981	4.518	

\* Suprafața este determinată în planul de proiecție Stereo 70.



## Date referitoare la teren

Crt	Categorie folosință	Intra vilan	Suprafața (mp)	Tarla	Parcelă	Nr. topo	Observații / Referințe
1	livada	NU	4.518	28	458	-	

## Lungime Segmente

1) Valorile lungimilor segmentelor sunt obținute din proiecție în plan.

Punct început	X / Y	Punct sfârșit	X / Y	Lungime segment (** (m)
1	509.772,758 418.798,725	2	509.832,358 418.835,13	69.839
2	509.832,358 418.835,13	3	509.829,952 418.841,36	6.678
3	509.829,952 418.841,36	4	509.821,364 418.877,203	36.857
4	509.821,364 418.877,203	5	509.819,248 418.885,149	8.223
5	509.819,248 418.885,149	6	509.732,547 418.844,62	95.706

Punct început	X / Y	Punct sfârșit	X / Y	Lungime segment (** (m)
6	509.732,547 418.844,62	1	509.772,758 418.798,725	61.019

\*\* Lungimile segmentelor sunt determinate în planul de proiecție Stereo 70 și sunt rotunjite la 1 milimetru.

\*\*\* Distanța dintre puncte este formată din segmente cumulate ce sunt mai mici decât valoarea 1 milimetru.



**DATE DESPRE IMOBILUL NR. 3699**

Oficiul de Cadastru și Publicitate Imobiliară ARGES  
Biroul de Cadastru și Publicitate Imobiliară Campulung

**A. Partea I. Descrierea imobilului**

TEREN Extravilan

Adresa: Jud. Arges

Nr. Crt	Nr cadastral Nr. topografic	Suprafața* (mp)	Observații / Referințe
A1		1.663	Sector cadastral:41 Teren neimprejmuit;

**B. Partea II. Proprietari și acte**

Inscrieri privitoare la dreptul de proprietate și alte drepturi reale		Referințe
/		
Act Normativ nr. 7, din 13/03/1996 emis de PARLAMENT (art. 13 alin. 15);		
B1	Inscrierea provizorie, drept de PROPRIETATE, dobandit prin Lege, cota actuala 1/1, cota initiala 1/1 1) COMUNA VALEA MARE PRAVAT, CIF:5010196	A1

**C. Partea III. SARCINI .**

Inscrieri privind dezmembramintele dreptului de proprietate, drepturi reale de garanție și sarcini	Referințe
NU SUNT	

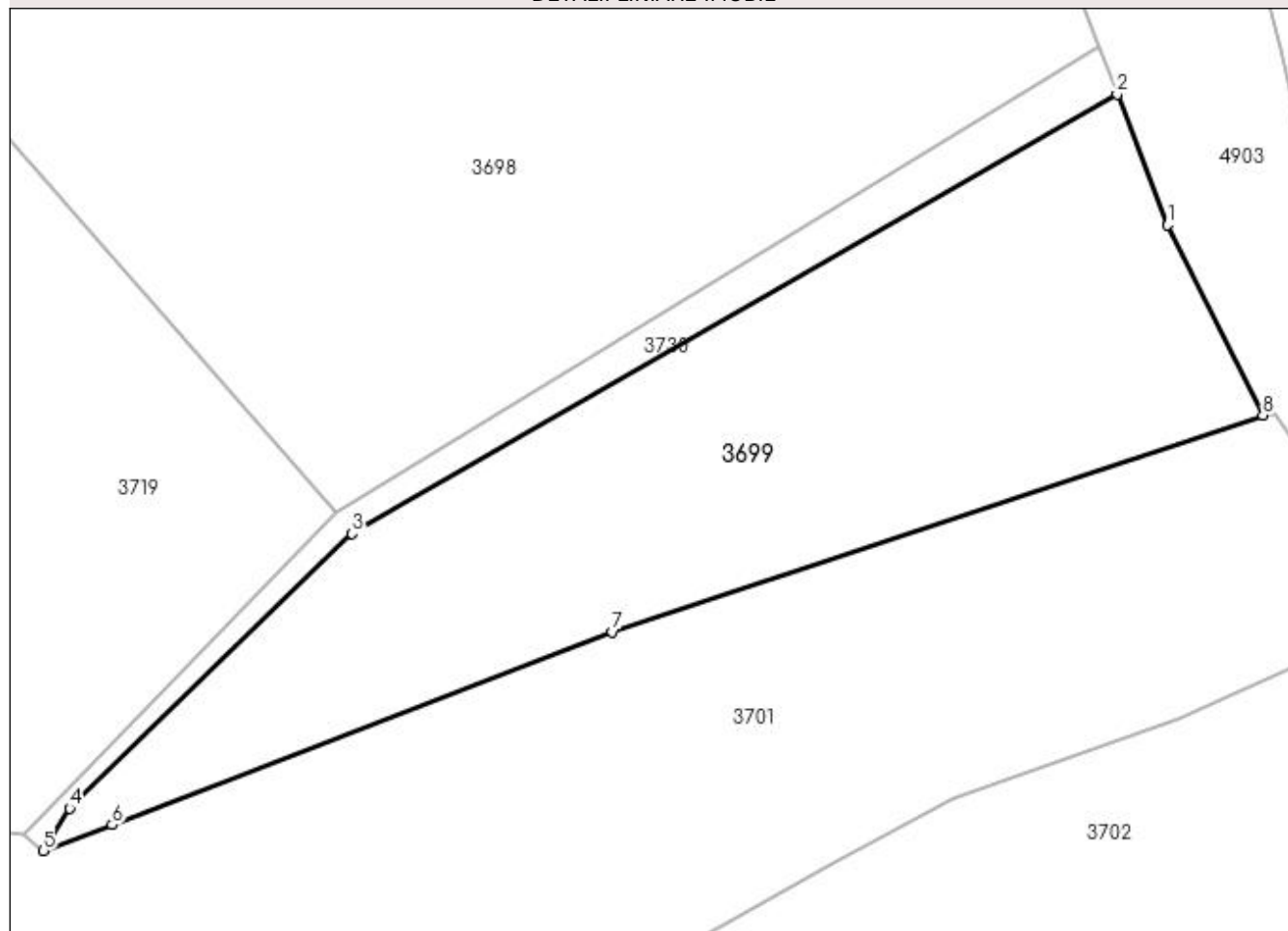
## Anexa Nr. 1 La Partea I

## Teren

Nr cadastral	Suprafața (mp)*	Observații / Referințe
	1.663	

\* Suprafața este determinată în planul de proiecție Stereo 70.

## DETALII LINIARE IMOBIL



## Date referitoare la teren

Crt	Categorie folosință	Intra vilan	Suprafața (mp)	Tarla	Parcelă	Nr. topo	Observații / Referințe
1	livada	NU	1.663	28	458	-	

## Lungime Segmente

1) Valorile lungimilor segmentelor sunt obținute din proiecție în plan.

Punct început	X / Y	Punct sfârșit	X / Y	Lungime segment (** (m)
1	509.837,771 418.821,112	2	509.833,83 418.831,318	10.94
2	509.833,83 418.831,318	3	509.774,068 418.797,037	68.896
3	509.774,068 418.797,037	4	509.751,973 418.775,584	30.796
4	509.751,973 418.775,584	5	509.749,954 418.772,252	3.896
5	509.749,954 418.772,252	6	509.755,307 418.774,283	5.725

Punct început	X / Y	Punct sfârșit	X / Y	Lungime segment (** (m)
6	509.755,307 418.774,283	7	509.794,401 418.789,345	41.895
7	509.794,401 418.789,345	8	509.845,218 418.806,282	53.565
8	509.845,218 418.806,282	1	509.837,771 418.821,112	16.595

\*\* Lungimile segmentelor sunt determinate în planul de proiecție Stereo 70 și sunt rotunjite la 1 milimetru.

\*\*\* Distanța dintre puncte este formată din segmente cumulate ce sunt mai mici decât valoarea 1 milimetru.





**DATE DESPRE IMOBILUL NR. 3700**

Oficiul de Cadastru și Publicitate Imobiliară ARGES  
 Biroul de Cadastru și Publicitate Imobiliară Campulung

**A. Partea I. Descrierea imobilului**

TEREN Extravilan

Adresa: Jud. Arges, punct "Muscel"

Nr. Crt	Nr cadastral Nr. topografic	Suprafața* (mp)	Observații / Referințe
A1	81137	2.200	Sector cadastral:41 Teren neimprejmit;

**B. Partea II. Proprietari și acte**

Inscrieri privitoare la dreptul de proprietate și alte drepturi reale	Referințe
<b>15865 / 18/12/2014</b>	
Act Notarial nr. ( certificat de mostenitor) nr. 185/2000, din 15/09/2000 emis de BNP IONESCU CORNELIA (act administrativ ( certificat pentru atestarea ca petentul este cunoscut de proprietar) nr. 4507/05-11-2014 emis de PRIMARIA VALEA MARE PRAVATI; act administrativ ( proces verbal de identificare a imobilului) nr. 4506/05-11-2014 emis de PRIMARIA VALEA MARE PRAVAT; act administrativ ( certificat de atestare fiscala ) nr. 4984/15-12-2014 emis de PRIMARIA VALEA MARE PRAVAT; act administrativ( adeverinta) nr. 4509/05-11-2014 emis de PRIMARIA VALEA MARE PRAVAT;;	
B1	A1
Intabulare, drept de PROPRIETATE, dobandit prin Succesiune, cota actuala 1/1, cota initiala 1/1 1) SATIRBASA MARINELA	

**C. Partea III. SARCINI .**

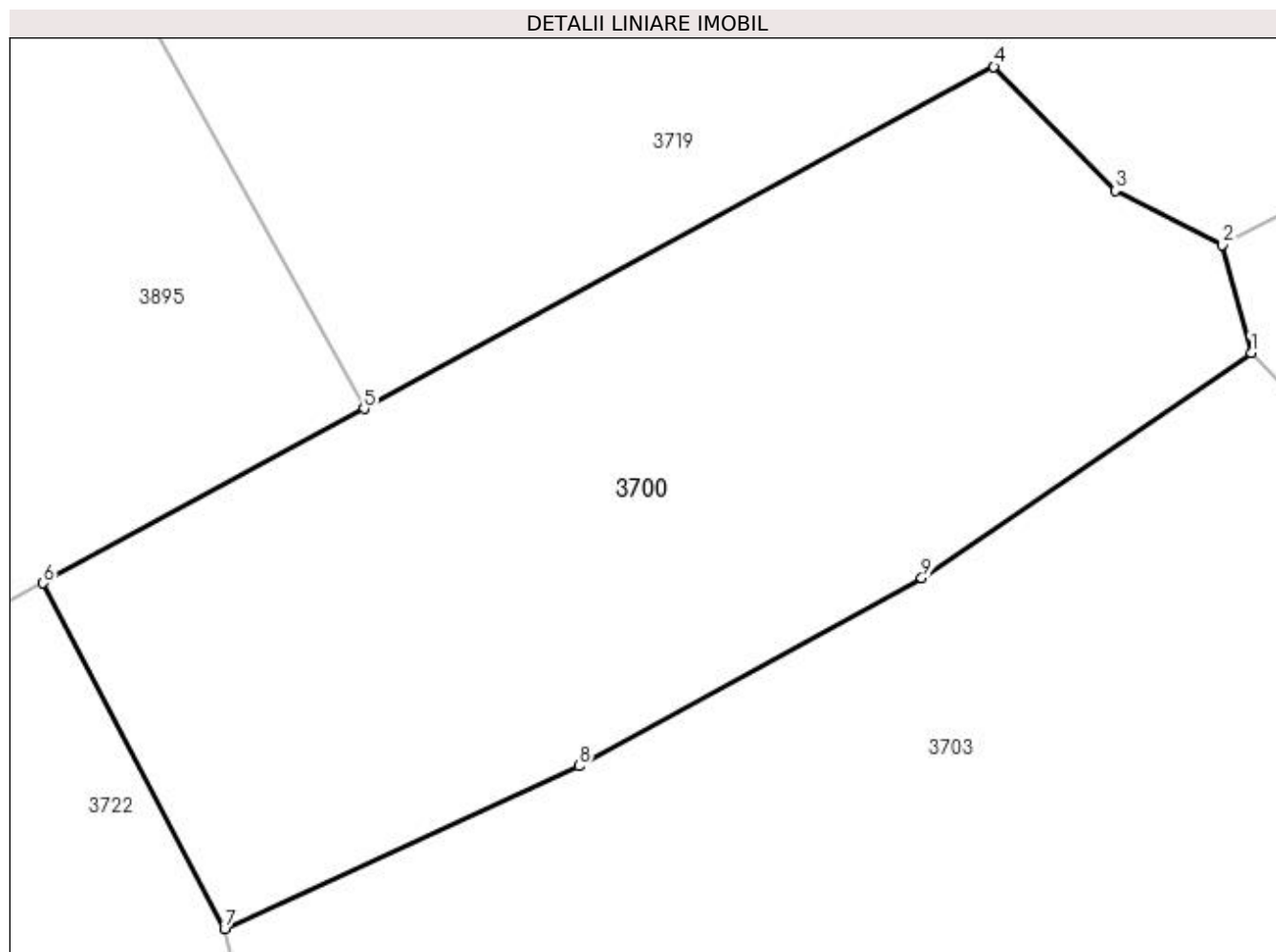
Inscrieri privind dezmembramintele dreptului de proprietate, drepturi reale de garanție și sarcini	Referințe
NU SUNT	

## Anexa Nr. 1 La Partea I

## Teren

Nr cadastral	Suprafața (mp)*	Observații / Referințe
81137	2.200	

\* Suprafața este determinată în planul de proiecție Stereo 70.



## Date referitoare la teren

Crt	Categorie folosință	Intra vilan	Suprafața (mp)	Tarla	Parcelă	Nr. topo	Observații / Referințe
1	livada	NU	2.200	28	458	-	

## Lungime Segmente

1) Valorile lungimilor segmentelor sunt obținute din proiecție în plan.

Punct început	X / Y	Punct sfârșit	X / Y	Lungime segment (** (m)
1	509.718,759 418.747,789	2	509.716,77 418.755,203	7.676
2	509.716,77 418.755,203	3	509.709,397 418.758,925	8.259
3	509.709,397 418.758,925	4	509.701,056 418.767,453	11.929
4	509.701,056 418.767,453	5	509.657,72 418.743,924	49.311
5	509.657,72 418.743,924	6	509.635,628 418.731,93	25.138

Punct început	X / Y	Punct sfârșit	X / Y	Lungime segment (** (m)
6	509.635,628 418.731,93	7	509.648,116 418.708,133	26.875
7	509.648,116 418.708,133	8	509.672,521 418.719,341	26.856
8	509.672,521 418.719,341	9	509.696,098 418.732,286	26.897
9	509.696,098 418.732,286	1	509.718,759 418.747,789	27.457

\*\* Lungimile segmentelor sunt determinate în planul de proiecție Stereo 70 și sunt rotunjite la 1 milimetru.

\*\*\* Distanța dintre puncte este formată din segmente cumulate ce sunt mai mici decât valoarea 1 milimetru.



**DATE DESPRE IMOBILUL NR. 3701**

Oficiul de Cadastru și Publicitate Imobiliară ARGES  
Biroul de Cadastru și Publicitate Imobiliară Campulung

**A. Partea I. Descrierea imobilului**

TEREN Extravilan

Nr. CF vechi:3371  
Nr. cadastral vechi:320

Adresa: Jud. Arges, punctul Claci 2

Nr. Crt	Nr cadastral Nr. topografic	Suprafața* (mp)	Observații / Referințe
A1	81976	3.371	Sector cadastral:41 Teren neimprejmuit;

**B. Partea II. Proprietari și acte**

Inscrieri privitoare la dreptul de proprietate și alte drepturi reale		Referințe
<b>547 / 13/02/2003</b>		
Act Notarial nr. 5611, din 20/12/2002 emis de BNP TULUCA FILOFTEIA;		
B1	Intabulare, drept de PROPRIETATE, dobândit prin Convenție, cota actuala 1/1, cota initiala 1/1 1) LUCA ELENA-LOREDANA, casatorita cu 2) LUCA IONUT-LAURENTIU, lipsă CNP	A1

**C. Partea III. SARCINI .**

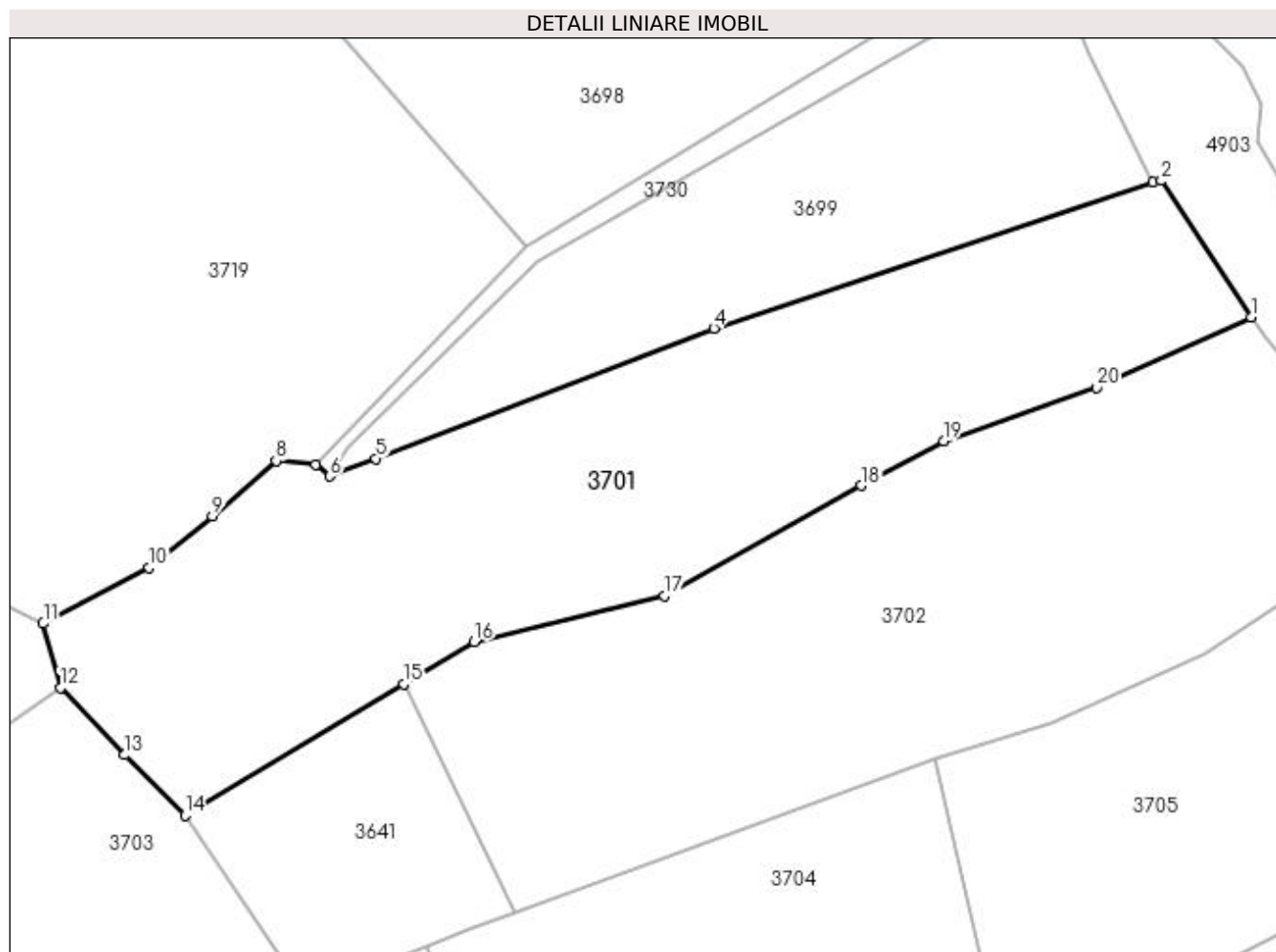
Inscrieri privind dezmembramintele dreptului de proprietate, drepturi reale de garanție și sarcini	Referințe
NU SUNT	

## Anexa Nr. 1 La Partea I

## Teren

Nr cadastral	Suprafața (mp)*	Observații / Referințe
81976	3.371	

\* Suprafața este determinată în planul de proiecție Stereo 70.



## Date referitoare la teren

Crt	Categorie folosință	Intra vilan	Suprafața (mp)	Tarla	Parcelă	Nr. topo	Observații / Referințe
1	livada	NU	3.371	28	458	-	

## Lungime Segmente

1) Valorile lungimilor segmentelor sunt obținute din proiecție în plan.

Punct început	X / Y	Punct sfârșit	X / Y	Lungime segment (** (m)
1	509.856,598 418.790,677	2	509.846,204 418.806,426	18.87
2	509.846,204 418.806,426	3	509.845,218 418.806,282	0.996
3	509.845,218 418.806,282	4	509.794,401 418.789,345	53.565
4	509.794,401 418.789,345	5	509.755,307 418.774,283	41.895
5	509.755,307 418.774,283	6	509.749,954 418.772,252	5.725

Punct început	X / Y	Punct sfârșit	X / Y	Lungime segment (** (m)
6	509.749,954 418.772,252	7	509.748,367 418.773,6	2.082
7	509.748,367 418.773,6	8	509.743,737 418.774,033	4.65
8	509.743,737 418.774,033	9	509.736,347 418.767,619	9.785
9	509.736,347 418.767,619	10	509.729,05 418.761,635	9.437
10	509.729,05 418.761,635	11	509.716,77 418.755,203	13.863
11	509.716,77 418.755,203	12	509.718,759 418.747,789	7.676
12	509.718,759 418.747,789	13	509.726,172 418.739,997	10.755
13	509.726,172 418.739,997	14	509.733,186 418.733,039	9.88
14	509.733,186 418.733,039	15	509.758,506 418.748,205	29.515
15	509.758,506 418.748,205	16	509.766,657 418.753,087	9.501
16	509.766,657 418.753,087	17	509.788,688 418.758,442	22.672
17	509.788,688 418.758,442	18	509.811,458 418.771,172	26.087
18	509.811,458 418.771,172	19	509.820,987 418.776,34	10.84
19	509.820,987 418.776,34	20	509.838,689 418.782,508	18.746
20	509.838,689 418.782,508	1	509.856,598 418.790,677	19.684

\*\* Lungimile segmentelor sunt determinate în planul de proiecție Stereo 70 și sunt rotunjite la 1 milimetru.

\*\*\* Distanța dintre puncte este formată din segmente cumulate ce sunt mai mici decât valoarea 1 milimetru.





**DATE DESPRE IMOBILUL NR. 3702**

Oficiul de Cadastru și Publicitate Imobiliară ARGES  
Biroul de Cadastru și Publicitate Imobiliară Campulung

**A. Partea I. Descrierea imobilului**

TEREN Extravilan

Nr. CF vechi:141  
Nr. cadastral vechi:240

Adresa: Jud. Arges, pct Muscel

Nr. Crt	Nr cadastral Nr. topografic	Suprafața* (mp)	Observații / Referințe
A1	82042	3.462	Sector cadastral:41 Teren neimprejmuit;

**B. Partea II. Proprietari și acte**

Inscrieri privitoare la dreptul de proprietate și alte drepturi reale		Referințe
<b>2228 / 12/06/2002</b>		
Act Notarial nr. 969, din 07/06/2002 emis de notar piblic Zipisi Cornelia;		
B1	Intabulare, drept de PROPRIETATE, dobandit prin Conventie, cota actuala 1/1, cota initiala 1/1 1) LUCA LAURENTIU IONUT, lipsă CNP 2) LUCA LOREDANA ELENA, soti, lipsă CNP	A1

**C. Partea III. SARCINI .**

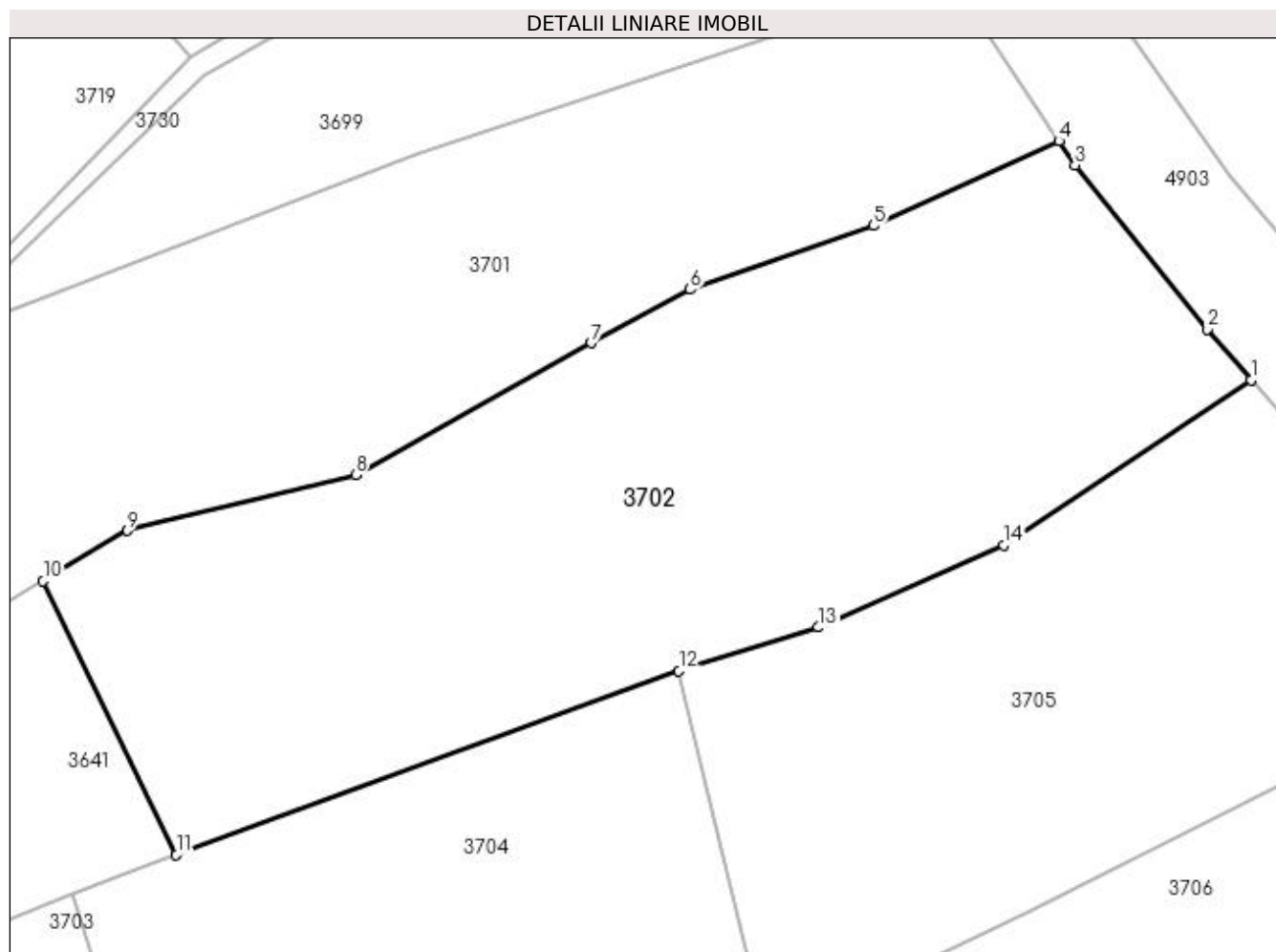
Inscrieri privind dezmembramintele dreptului de proprietate, drepturi reale de garanție și sarcini	Referințe
NU SUNT	

## Anexa Nr. 1 La Partea I

## Teren

Nr cadastral	Suprafața (mp)*	Observații / Referințe
82042	3.462	

\* Suprafața este determinată în planul de proiecție Stereo 70.



## Date referitoare la teren

Crt	Categorie folosință	Intravilan	Suprafața (mp)	Tarla	Parcelă	Nr. topo	Observații / Referințe
1	livada	NU	3.462	28	458	-	

## Lungime Segmente

1) Valorile lungimilor segmentelor sunt obținute din proiecție în plan.

Punct început	X / Y	Punct sfârșit	X / Y	Lungime segment (** (m)
1	509.875,15 418.767,64	2	509.870,939 418.772,502	6.432
2	509.870,939 418.772,502	3	509.858,141 418.788,34	20.362
3	509.858,141 418.788,34	4	509.856,598 418.790,677	2.8
4	509.856,598 418.790,677	5	509.838,689 418.782,508	19.684
5	509.838,689 418.782,508	6	509.820,987 418.776,34	18.746

Punct început	X / Y	Punct sfârșit	X / Y	Lungime segment (** (m)
6	509.820,987 418.776,34	7	509.811,458 418.771,172	10.84
7	509.811,458 418.771,172	8	509.788,688 418.758,442	26.087
8	509.788,688 418.758,442	9	509.766,657 418.753,087	22.672
9	509.766,657 418.753,087	10	509.758,506 418.748,205	9.501
10	509.758,506 418.748,205	11	509.771,367 418.721,784	29.385
11	509.771,367 418.721,784	12	509.819,899 418.739,532	51.675
12	509.819,899 418.739,532	13	509.833,383 418.743,742	14.126
13	509.833,383 418.743,742	14	509.851,253 418.751,647	19.54
14	509.851,253 418.751,647	1	509.875,15 418.767,64	28.755

\*\* Lungimile segmentelor sunt determinate în planul de proiecție Stereo 70 și sunt rotunjite la 1 milimetru.

\*\*\* Distanța dintre puncte este formată din segmente cumulate ce sunt mai mici decât valoarea 1 milimetru.



**DATE DESPRE IMOBILUL NR. 3703**

Oficiul de Cadastru și Publicitate Imobiliară ARGES  
Biroul de Cadastru și Publicitate Imobiliară Campulung

**A. Partea I. Descrierea imobilului**

TEREN Extravilan

Nr. CF vechi:211  
Nr. cadastral vechi:325

Adresa: Jud. Arges, punct Muscel

Nr. Crt	Nr cadastral Nr. topografic	Suprafața* (mp)	Observații / Referințe
A1	81977	4.951	Sector cadastral:41 Teren neimprejmuit;

**B. Partea II. Proprietari și acte**

Inscrieri privitoare la dreptul de proprietate și alte drepturi reale		Referințe
<b>549 / 13/02/2003</b>		
Act Notarial nr. 5614, din 20/12/2002 emis de BNP TULUCA FILOFTEIA;		
B1	Intabulare, drept de PROPRIETATE, dobândit prin Conventie, cota actuala 1/1, cota initiala 1/1 1) GHINETE ION, casatorit cu 2) GHINETE LUCICA, lipsă CNP	A1

**C. Partea III. SARCINI .**

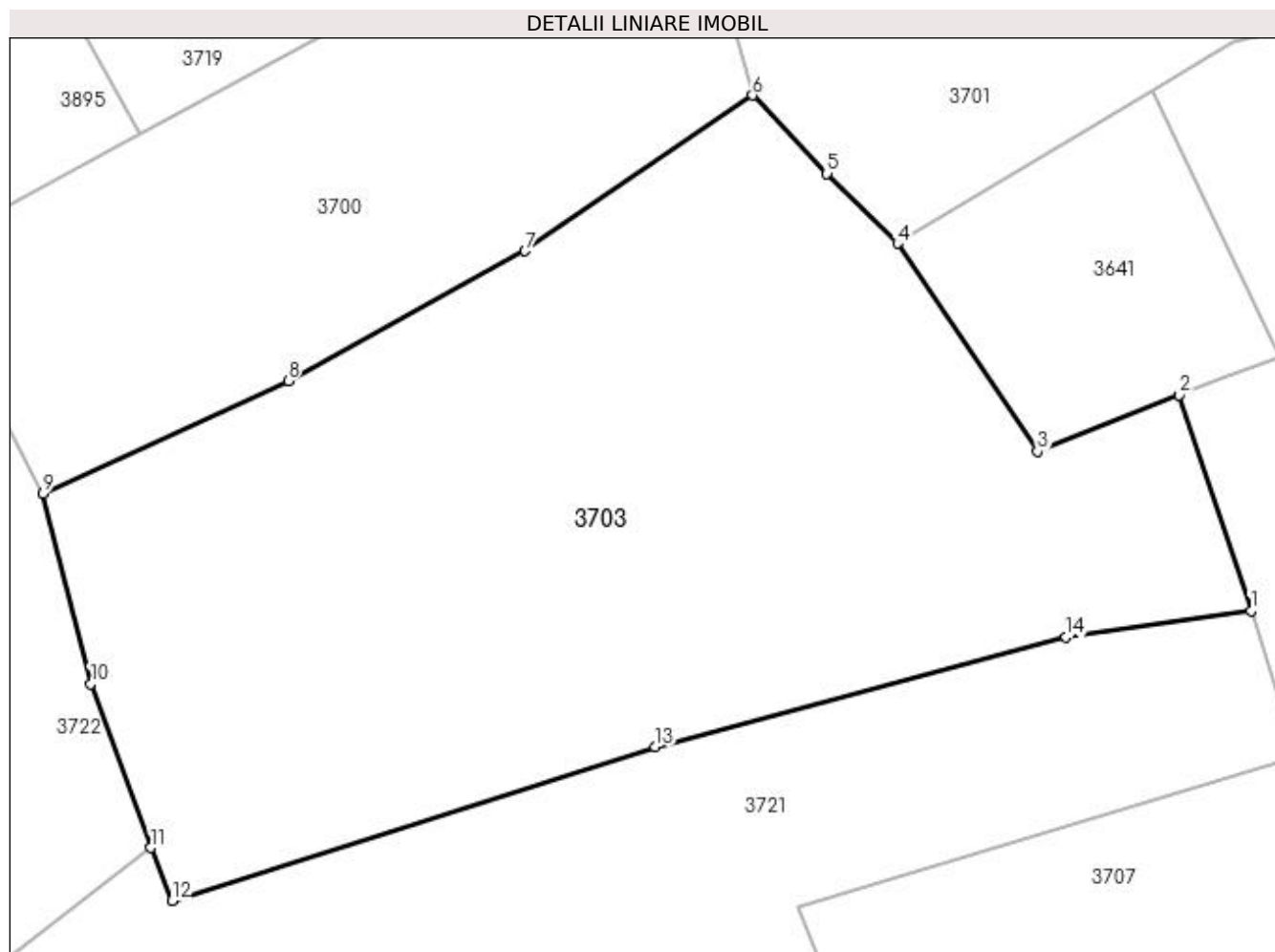
Inscrieri privind dezmembramintele dreptului de proprietate, drepturi reale de garanție și sarcini	Referințe
NU SUNT	

## Anexa Nr. 1 La Partea I

## Teren

Nr cadastral	Suprafața (mp)*	Observații / Referințe
81977	4.951	

\* Suprafața este determinată în planul de proiecție Stereo 70.



## Date referitoare la teren

Crt	Categorie folosință	Intra vilan	Suprafața (mp)	Tarla	Parcelă	Nr. topo	Observații / Referințe
1	livada	NU	4.951	28	458	-	

## Lungime Segmente

1) Valorile lungimilor segmentelor sunt obținute din proiecție în plan.

Punct început	X / Y	Punct sfârșit	X / Y	Lungime segment (** (m)
1	509.768,4 418.696,463	2	509.761,267 418.717,948	22.638
2	509.761,267 418.717,948	3	509.747,122 418.712,347	15.214
3	509.747,122 418.712,347	4	509.733,186 418.733,039	24.947
4	509.733,186 418.733,039	5	509.726,172 418.739,997	9.88
5	509.726,172 418.739,997	6	509.718,759 418.747,789	10.755

Punct început	X / Y	Punct sfârșit	X / Y	Lungime segment (** (m)
6	509.718,759 418.747,789	7	509.696,098 418.732,286	27.457
7	509.696,098 418.732,286	8	509.672,521 418.719,341	26.897
8	509.672,521 418.719,341	9	509.648,116 418.708,133	26.856
9	509.648,116 418.708,133	10	509.652,847 418.689,211	19.504
10	509.652,847 418.689,211	11	509.658,854 418.672,886	17.395
11	509.658,854 418.672,886	12	509.660,926 418.667,621	5.658
12	509.660,926 418.667,621	13	509.709,065 418.682,937	50.517
13	509.709,065 418.682,937	14	509.749,988 418.693,83	42.348
14	509.749,988 418.693,83	1	509.768,4 418.696,463	18.599

\*\* Lungimile segmentelor sunt determinate în planul de proiecție Stereo 70 și sunt rotunjite la 1 milimetru.

\*\*\* Distanța dintre puncte este formată din segmente cumulate ce sunt mai mici decât valoarea 1 milimetru.





**DATE DESPRE IMOBILUL NR. 3704**

Oficiul de Cadastru și Publicitate Imobiliară ARGES  
 Biroul de Cadastru și Publicitate Imobiliară Campulung

**A. Partea I. Descrierea imobilului**

TEREN Intravilan

Nr. CF vechi:320  
 Nr. cadastral vechi:231

Adresa: Loc. Valea Mare Pravat, Jud. Arges, pct Pe Muscel

Nr. Crt	Nr cadastral Nr. topografic	Suprafața* (mp)	Observații / Referințe
A1	81937	2.263	Sector cadastral:41 Teren neimprejmuit;

**B. Partea II. Proprietari și acte**

Inscrieri privitoare la dreptul de proprietate și alte drepturi reale		Referințe
<b>5052 / 13/12/2004</b>		
Act Notarial nr. 236, din 02/12/2004 emis de notar public Ionescu Cornelia;		
B1	Intabulare, drept de PROPRIETATE, dobandit prin Conventie, cota actuala 1/1, cota initiala 1/1 1) VULPE RAMONA -MONICA, casatorita cu 2) VULPE RAZVAN, lipsă CNP	A1

**C. Partea III. SARCINI .**

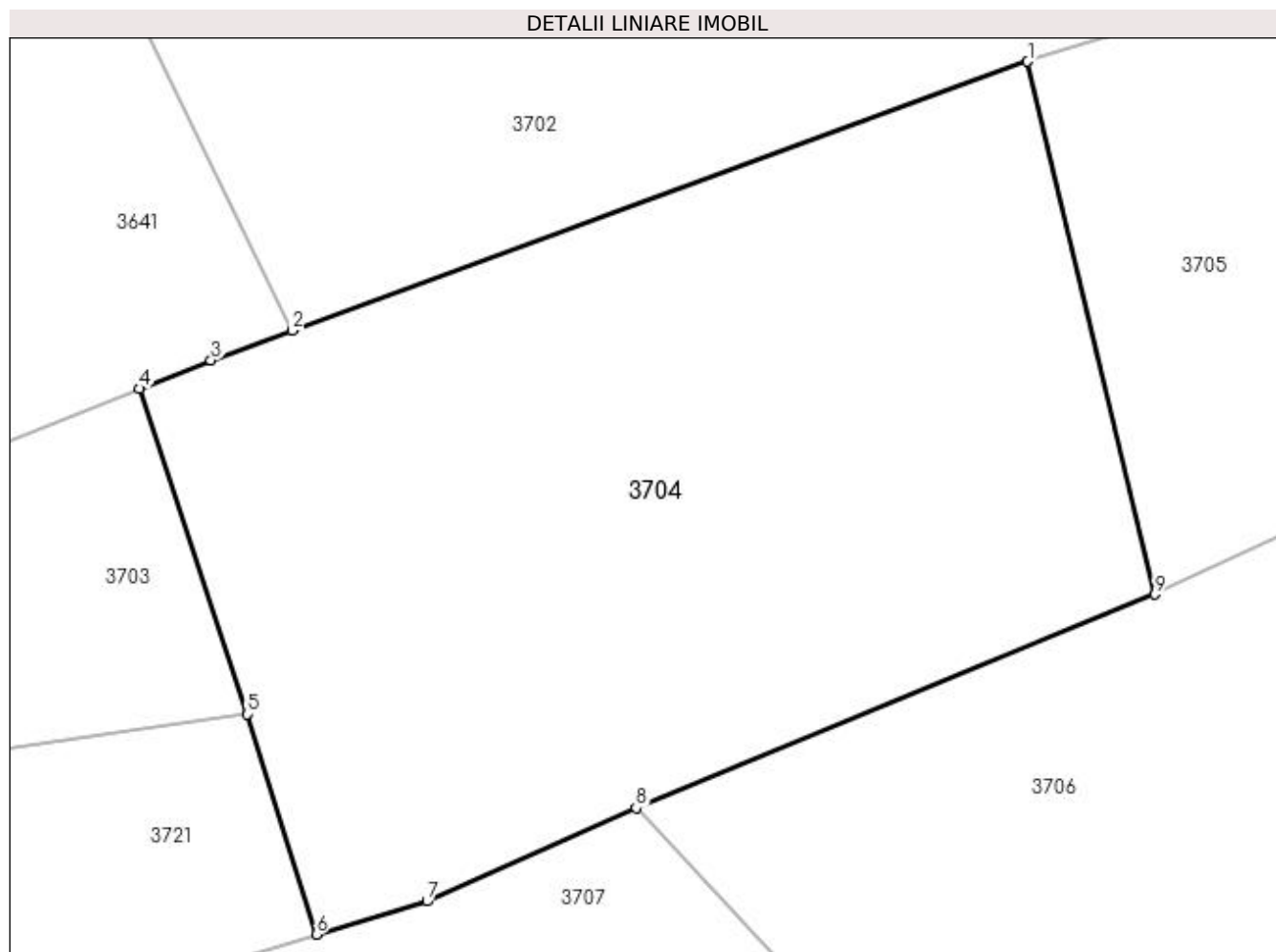
Inscrieri privind dezmembramintele dreptului de proprietate, drepturi reale de garanție și sarcini	Referințe
NU SUNT	

## Anexa Nr. 1 La Partea I

## Teren

Nr cadastral	Suprafața (mp)*	Observații / Referințe
81937	2.263	

\* Suprafața este determinată în planul de proiecție Stereo 70.



## Date referitoare la teren

Crt	Categorie folosință	Intra vilan	Suprafața (mp)	Tarla	Parcelă	Nr. topo	Observații / Referințe
1	livada	DA	2.263	28	458	-	

## Lungime Segmente

1) Valorile lungimilor segmentelor sunt obținute din proiecție în plan.

Punct început	X / Y	Punct sfârșit	X / Y	Lungime segment (** (m)
1	509.819,899 418.739,532	2	509.771,367 418.721,784	51.675
2	509.771,367 418.721,784	3	509.765,982 418.719,815	5.734
3	509.765,982 418.719,815	4	509.761,267 418.717,948	5.071
4	509.761,267 418.717,948	5	509.768,4 418.696,463	22.638
5	509.768,4 418.696,463	6	509.772,942 418.681,938	15.219

Punct început	X / Y	Punct sfârșit	X / Y	Lungime segment (** (m)
6	509.772,942 418.681,938	7	509.780,243 418.684,133	7.624
7	509.780,243 418.684,133	8	509.794,058 418.690,28	15.121
8	509.794,058 418.690,28	9	509.828,287 418.704,37	37.016
9	509.828,287 418.704,37	1	509.819,899 418.739,532	36.149

\*\* Lungimile segmentelor sunt determinate în planul de proiecție Stereo 70 și sunt rotunjite la 1 milimetru.

\*\*\* Distanța dintre puncte este formată din segmente cumulate ce sunt mai mici decât valoarea 1 milimetru.



**DATE DESPRE IMOBILUL NR. 3705**

Oficiul de Cadastru și Publicitate Imobiliară ARGES  
Biroul de Cadastru și Publicitate Imobiliară Campulung

**A. Partea I. Descrierea imobilului**

TEREN Extravilan

Adresa: Jud. Arges

Nr. Crt	Nr cadastral Nr. topografic	Suprafața* (mp)	Observații / Referințe
A1	80579	2.431	Sector cadastral:41 Teren neimprejmuit; pct Pe Muscel

**B. Partea II. Proprietari și acte**

Inscrieri privitoare la dreptul de proprietate și alte drepturi reale		Referințe
<b>16247 / 18/10/2011</b>		
Act Administrativ nr. 12017, din 02/06/1993 emis de COMISIA JUDETEANA ARGES (act administrativ nr. 22/13-01-1994 emis de NOTARIATUL LOCAL DE STAT CIMPULUNG; hotarare judecatoreasca nr. 3525/30-10-2001 emis de JUDECATORIA CIMPULUNG; act administrativ nr. 7793/08-09-2011 emis de PRIMARIA VALEA MARE PRAVAT; act administrativ nr. 7794/17-10-2011 emis de PRIMARIA VALEA MARE PRAVAT; act administrativ nr. 10765/09-09-2008 emis de OCPI ARGES - BCPI CIMPULUNG;);		
B1	Intabulare, drept de PROPRIETATE, dobandit prin lesire Din Indiviziune, cota actuala 1/1, cota initiala 1/1 1) CRAIOVEANU MIHAELA	A1

**C. Partea III. SARCINI .**

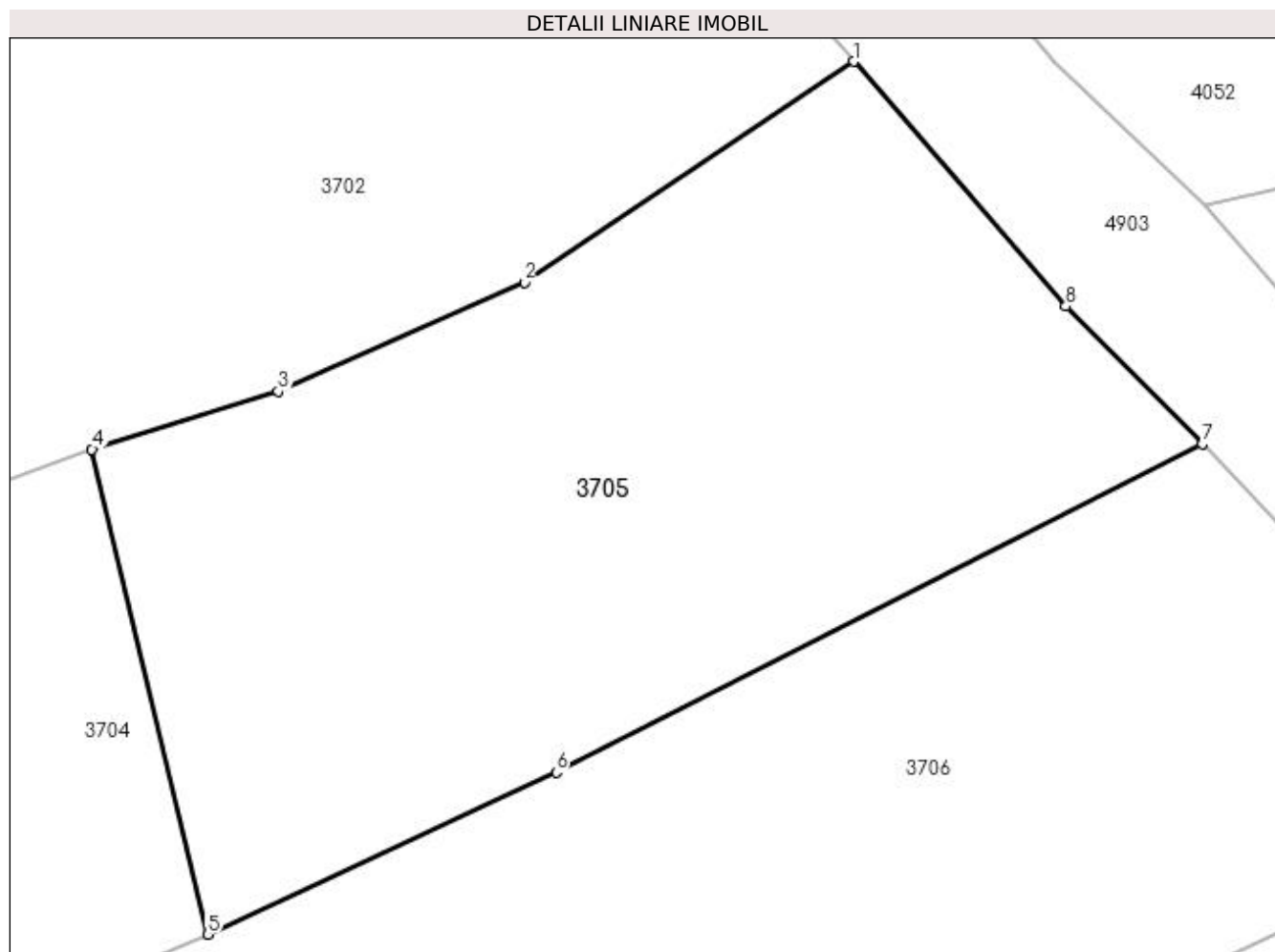
Inscrieri privind dezmembramintele dreptului de proprietate, drepturi reale de garanție și sarcini	Referințe
NU SUNT	

## Anexa Nr. 1 La Partea I

## Teren

Nr cadastral	Suprafața (mp)*	Observații / Referințe
80579	2.431	pct Pe Muscel

\* Suprafața este determinată în planul de proiecție Stereo 70.



## Date referitoare la teren

Crt	Categorie folosință	Intra vilan	Suprafața (mp)	Tarla	Parcelă	Nr. topo	Observații / Referințe
1	livada	NU	2.431	28	458	-	

## Lungime Segmente

1) Valorile lungimilor segmentelor sunt obținute din proiecție în plan.

Punct început	X / Y	Punct sfârșit	X / Y	Lungime segment (** (m)
1	509.875,15 418.767,64	2	509.851,253 418.751,647	28.755
2	509.851,253 418.751,647	3	509.833,383 418.743,742	19.54
3	509.833,383 418.743,742	4	509.819,899 418.739,532	14.126
4	509.819,899 418.739,532	5	509.828,287 418.704,37	36.149
5	509.828,287 418.704,37	6	509.853,576 418.716,116	27.884

Punct început	X / Y	Punct sfârșit	X / Y	Lungime segment (** (m)
6	509.853,576 418.716,116	7	509.900,409 418.739,931	52.54
7	509.900,409 418.739,931	8	509.890,519 418.749,897	14.04
8	509.890,519 418.749,897	1	509.875,15 418.767,64	23.474

\*\* Lungimile segmentelor sunt determinate în planul de proiecție Stereo 70 și sunt rotunjite la 1 milimetru.

\*\*\* Distanța dintre puncte este formată din segmente cumulate ce sunt mai mici decât valoarea 1 milimetru.





**DATE DESPRE IMOBILUL NR. 3706**

Oficiul de Cadastru și Publicitate Imobiliară ARGES  
Biroul de Cadastru și Publicitate Imobiliară Campulung

**A. Partea I. Descrierea imobilului**

TEREN Extravilan

Adresa: Jud. Arges

Nr. Crt	Nr cadastral Nr. topografic	Suprafața* (mp)	Observații / Referințe
A1	80806	3.910	Sector cadastral:41 Teren neimprejmuit; Punctul,,Claci-I

**B. Partea II. Proprietari și acte**

Inscrieri privitoare la dreptul de proprietate și alte drepturi reale	Referințe
<b>11583 / 13/09/2012</b>	
Act Notarial nr. 57/2012, din 22/08/2012 emis de BNP TULUCA FILOFTEIA (act administrativ nr. 43537/06-05-1994 emis de COMISIA JUDETEANA ARGES; act administrativ nr. 3597/10-09-2012 emis de PRIMARIA VALEA MARE PRAVAT; act administrativ nr. 3584/07-09-2012 emis de PRIMARIA VALEA MARE PRAVAT; proces verbal de vecinatate incheiat la data de 07.06.2012 de persoana autorizata TICA RODICA; act de lichidare a regimului comunitatii legale aut sub nr. 737/22.08.2012 emis de BNP TULUCA FILOFTEIA);	
B2	A1
Intabulare, drept de PROPRIETATE, dobandit prin Succesiune, cota actuala 3/4, cota initiala 3/4 1) SERBANESCU ELENA	
<b>7879 / 30/05/2017</b>	
Act Notarial nr. 26, din 29/05/2017 emis de Ionescu Iulia;	
B4	A1
Intabulare, drept de PROPRIETATE, dobandit prin Succesiune, cota actuala 2/8, cota initiala 2/8 1) SERBANESCU ELENA	

**C. Partea III. SARCINI .**

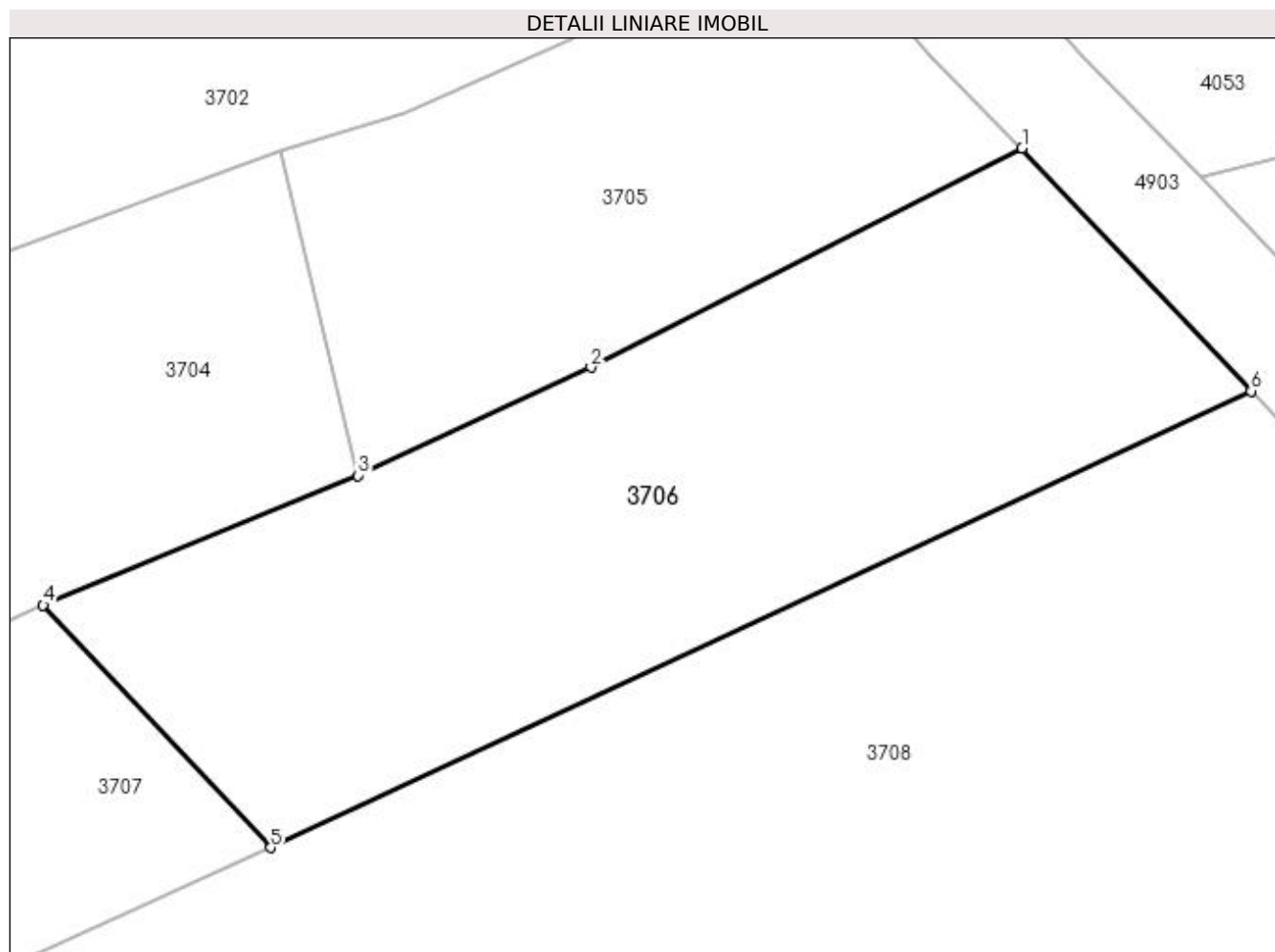
Inscrieri privind dezmembramintele dreptului de proprietate, drepturi reale de garanție și sarcini	Referințe
NU SUNT	

## Anexa Nr. 1 La Partea I

## Teren

Nr cadastral	Suprafața (mp)*	Observații / Referințe
80806	3.910	Punctul,,Claci-I

\* Suprafața este determinată în planul de proiecție Stereo 70.



## Date referitoare la teren

Crt	Categorie folosință	Intra vilan	Suprafața (mp)	Tarla	Parcelă	Nr. topo	Observații / Referințe
1	livada	NU	3.910	28	458	-	

## Lungime Segmente

1) Valorile lungimilor segmentelor sunt obținute din proiecție în plan.

Punct început	X / Y	Punct sfârșit	X / Y	Lungime segment (** (m)
1	509.900,409 418.739,931	2	509.853,576 418.716,116	52.54
2	509.853,576 418.716,116	3	509.828,287 418.704,37	27.884
3	509.828,287 418.704,37	4	509.794,058 418.690,28	37.016
4	509.794,058 418.690,28	5	509.818,763 418.663,943	36.111
5	509.818,763 418.663,943	6	509.925,292 418.713,539	117.508

Punct început	X / Y	Punct sfârșit	X / Y	Lungime segment (** (m)
6	509.925,292 418.713,539	1	509.900,409 418.739,931	36.273

\*\* Lungimile segmentelor sunt determinate în planul de proiecție Stereo 70 și sunt rotunjite la 1 milimetru.

\*\*\* Distanța dintre puncte este formată din segmente cumulate ce sunt mai mici decât valoarea 1 milimetru.



**DATE DESPRE IMOBILUL NR. 3707**

Oficiul de Cadastru și Publicitate Imobiliară ARGES  
Biroul de Cadastru și Publicitate Imobiliară Campulung

**A. Partea I. Descrierea imobilului**

TEREN Extravilan

Adresa: Jud. Arges

Nr. Crt	Nr cadastral Nr. topografic	Suprafața* (mp)	Observații / Referințe
A1		3.000	Sector cadastral:41 Teren neimprejmuit;

**B. Partea II. Proprietari și acte**

Inscrieri privitoare la dreptul de proprietate și alte drepturi reale	Referințe
/	
Act Administrativ nr. 87704, din 04/04/1996 emis de CJPSDPAT ARGES;	
B1	A1
Intabulare, drept de PROPRIETATE, dobândit prin Reconstituire, cota actuala 1/1, cota initiala 1/1 1) DOGIOIU ION, lipsă CNP	

**C. Partea III. SARCINI .**

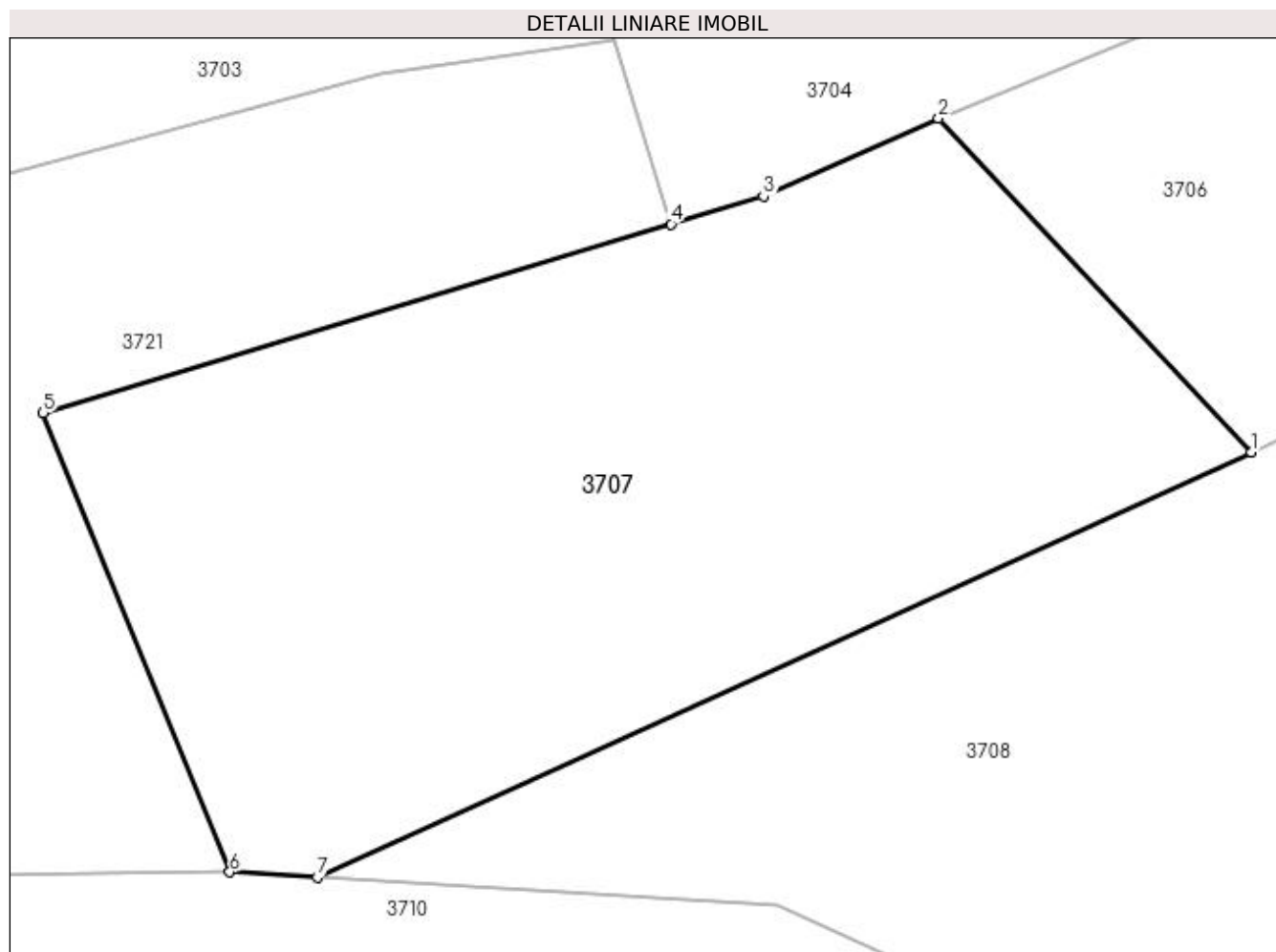
Inscrieri privind dezmembramintele dreptului de proprietate, drepturi reale de garanție și sarcini	Referințe
NU SUNT	

## Anexa Nr. 1 La Partea I

## Teren

Nr cadastral	Suprafața (mp)*	Observații / Referințe
	3.000	

\* Suprafața este determinată în planul de proiecție Stereo 70.



## Date referitoare la teren

Crt	Categorie folosință	Intra vilan	Suprafața (mp)	Tarla	Parcelă	Nr. topo	Observații / Referințe
1	livada	NU	3.000	28	458	-	

## Lungime Segmente

1) Valorile lungimilor segmentelor sunt obținute din proiecție în plan.

Punct început	X / Y	Punct sfârșit	X / Y	Lungime segment (** (m)
1	509.818,763 418.663,943	2	509.794,058 418.690,28	36.111
2	509.794,058 418.690,28	3	509.780,243 418.684,133	15.121
3	509.780,243 418.684,133	4	509.772,942 418.681,938	7.624
4	509.772,942 418.681,938	5	509.723,338 418.667,024	51.798
5	509.723,338 418.667,024	6	509.738,08 418.630,762	39.144

Punct început	X / Y	Punct sfârșit	X / Y	Lungime segment (** (m)
6	509.738,08 418.630,762	7	509.744,996 418.630,357	6.928
7	509.744,996 418.630,357	1	509.818,763 418.663,943	81.053

\*\* Lungimile segmentelor sunt determinate în planul de proiecție Stereo 70 și sunt rotunjite la 1 milimetru.

\*\*\* Distanța dintre puncte este formată din segmente cumulate ce sunt mai mici decât valoarea 1 milimetru.





**DATE DESPRE IMOBILUL NR. 3708**

Oficiul de Cadastru și Publicitate Imobiliară ARGES  
Biroul de Cadastru și Publicitate Imobiliară Campulung

**A. Partea I. Descrierea imobilului**

TEREN Extravilan

Adresa: Jud. Arges

Nr. Crt	Nr cadastral Nr. topografic	Suprafața* (mp)	Observații / Referințe
A1		11.128	Sector cadastral:41 Teren neimprejmuit;

**B. Partea II. Proprietari și acte**

Inscrieri privitoare la dreptul de proprietate și alte drepturi reale		Referințe
/		
Act Normativ nr. 7, din 13/03/1996 emis de PARLAMENT (art. 13 alin. 15);		
B1	Inscrierea provizorie, drept de PROPRIETATE, dobandit prin Lege, cota actuala 1/1, cota initiala 1/1 1) COMUNA VALEA MARE PRAVAT, CIF:5010196	A1

**C. Partea III. SARCINI .**

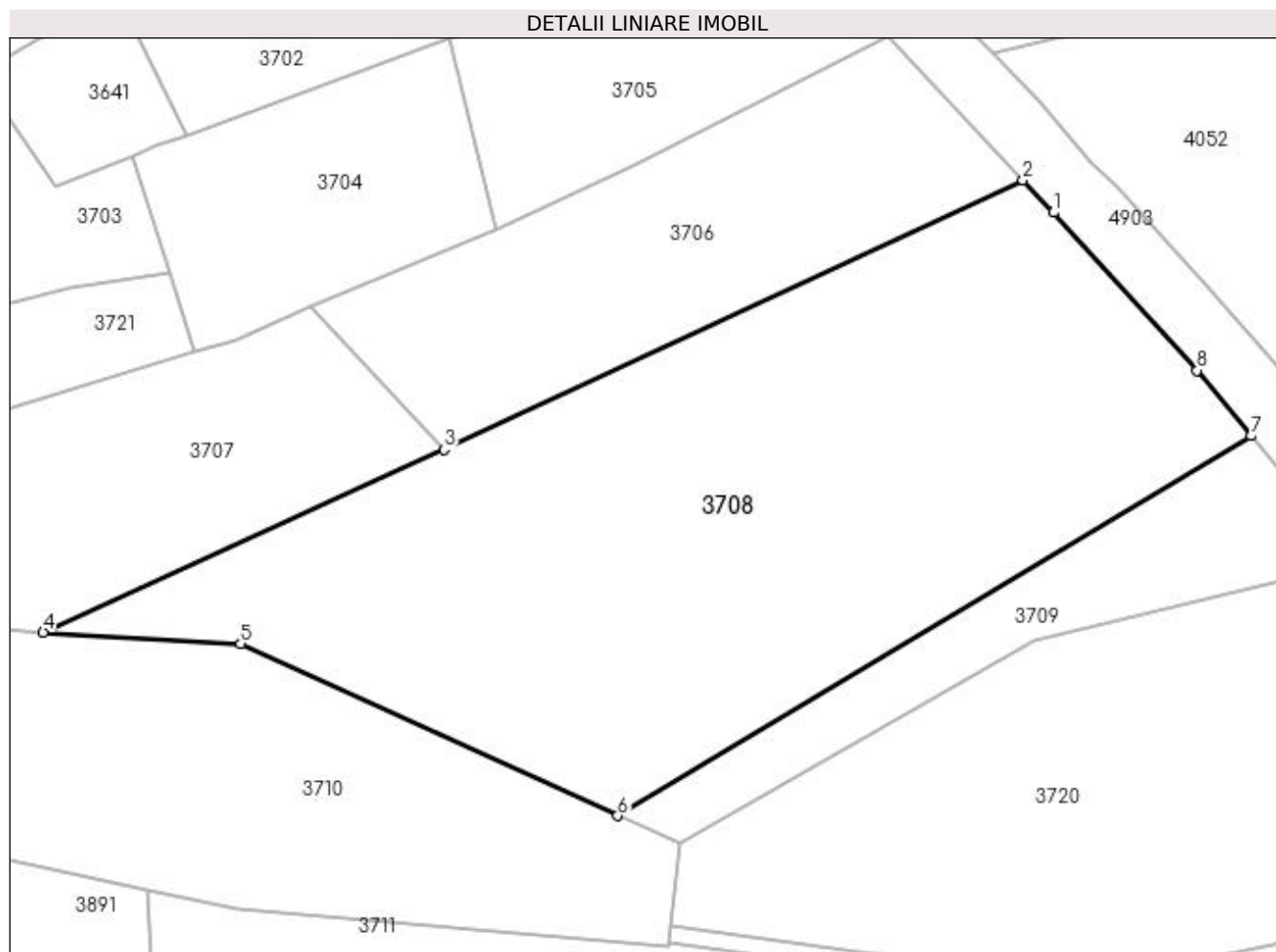
Inscrieri privind dezmembramintele dreptului de proprietate, drepturi reale de garanție și sarcini	Referințe
NU SUNT	

## Anexa Nr. 1 La Partea I

## Teren

Nr cadastral	Suprafața (mp)*	Observații / Referințe
	11.128	

\* Suprafața este determinată în planul de proiecție Stereo 70.



## Date referitoare la teren

Crt	Categorie folosință	Intra vilan	Suprafața (mp)	Tarla	Parcelă	Nr. topo	Observații / Referințe
1	livada	NU	11.128	28	458	-	

## Lungime Segmente

1) Valorile lungimilor segmentelor sunt obținute din proiecție în plan.

Punct început	X / Y	Punct sfârșit	X / Y	Lungime segment (** (m)
1	509.930,919 418.707,57	2	509.925,292 418.713,539	8.203
2	509.925,292 418.713,539	3	509.818,763 418.663,943	117.508
3	509.818,763 418.663,943	4	509.744,996 418.630,357	81.053
4	509.744,996 418.630,357	5	509.781,356 418.628,227	36.422
5	509.781,356 418.628,227	6	509.850,737 418.596,627	76.238

Punct început	X / Y	Punct sfârșit	X / Y	Lungime segment (** (m)
6	509.850,737 418.596,627	7	509.967,271 418.666,485	135.869
7	509.967,271 418.666,485	8	509.957,357 418.678,537	15.606
8	509.957,357 418.678,537	1	509.930,919 418.707,57	39.267

\*\* Lungimile segmentelor sunt determinate în planul de proiecție Stereo 70 și sunt rotunjite la 1 milimetru.

\*\*\* Distanța dintre puncte este formată din segmente cumulate ce sunt mai mici decât valoarea 1 milimetru.



**DATE DESPRE IMOBILUL NR. 3709**

Oficiul de Cadastru și Publicitate Imobiliară ARGES  
Biroul de Cadastru și Publicitate Imobiliară Campulung

**A. Partea I. Descrierea imobilului**

TEREN Extravilan

Adresa: Jud. Arges

Nr. Crt	Nr cadastral Nr. topografic	Suprafața* (mp)	Observații / Referințe
A1		2.000	Sector cadastral:41 Teren neimprejmuit;

**B. Partea II. Proprietari și acte**

Inscrieri privitoare la dreptul de proprietate și alte drepturi reale	Referințe
/	
Act Administrativ nr. 121678, din 17/04/2003 emis de CJPSDPAT ARGES;	
B1	A1
Intabulare, drept de PROPRIETATE, dobandit prin Reconstituire, cota actuala 1/1, cota initiala 1/1 1) SÂRBU VICTOR, lipsă CNP	

**C. Partea III. SARCINI .**

Inscrieri privind dezmembramintele dreptului de proprietate, drepturi reale de garanție și sarcini	Referințe
NU SUNT	

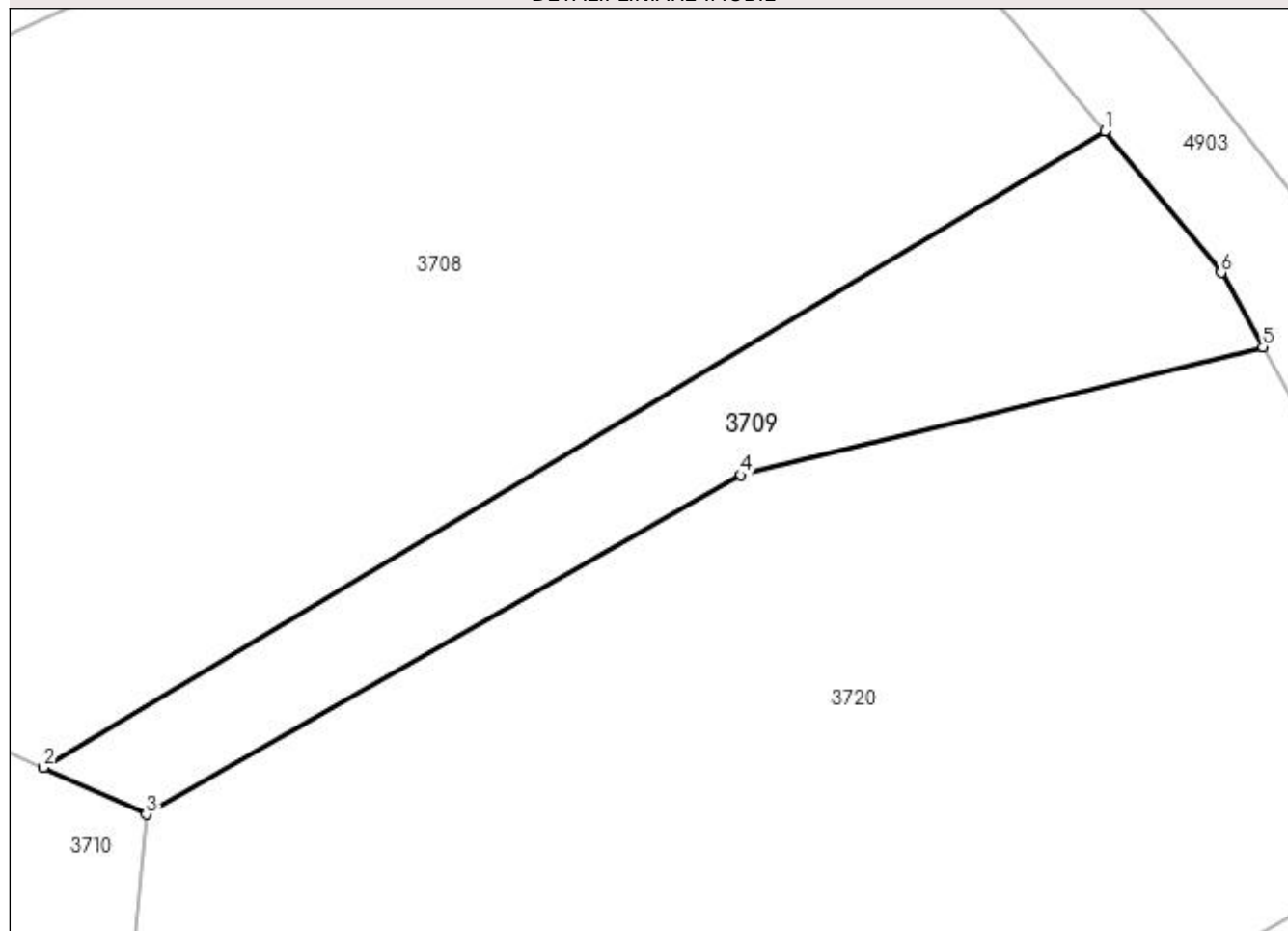
## Anexa Nr. 1 La Partea I

## Teren

Nr cadastral	Suprafața (mp)*	Observații / Referințe
	2.000	

\* Suprafața este determinată în planul de proiecție Stereo 70.

## DETALII LINIARE IMOBIL



## Date referitoare la teren

Crt	Categorie folosință	Intra vilan	Suprafața (mp)	Tarla	Parcelă	Nr. topo	Observații / Referințe
1	livada	NU	2.000	28	458	-	

## Lungime Segmente

1) Valorile lungimilor segmentelor sunt obținute din proiecție în plan.

Punct început	X / Y	Punct sfârșit	X / Y	Lungime segment (** (m)
1	509.967,271 418.666,485	2	509.850,737 418.596,627	135.869
2	509.850,737 418.596,627	3	509.862,022 418.591,487	12.4
3	509.862,022 418.591,487	4	509.927,329 418.628,73	75.18
4	509.927,329 418.628,73	5	509.984,643 418.642,795	59.015
5	509.984,643 418.642,795	6	509.980,058 418.650,939	9.346

Punct început	X / Y	Punct sfârșit	X / Y	Lungime segment (** (m)
6	509.980,058 418.650,939	1	509.967,271 418.666,485	20.129

\*\* Lungimile segmentelor sunt determinate în planul de proiecție Stereo 70 și sunt rotunjite la 1 milimetru.

\*\*\* Distanța dintre puncte este formată din segmente cumulate ce sunt mai mici decât valoarea 1 milimetru.





**DATE DESPRE IMOBILUL NR. 3710**

Oficiul de Cadastru și Publicitate Imobiliară ARGES  
Biroul de Cadastru și Publicitate Imobiliară Campulung

**A. Partea I. Descrierea imobilului**

TEREN Extravilan

Adresa: Jud. Arges

Nr. Crt	Nr cadastral Nr. topografic	Suprafața* (mp)	Observații / Referințe
A1	80789	8.000	Sector cadastral:41 Teren neimprejmuit;

**B. Partea II. Proprietari și acte**

Inscrieri privitoare la dreptul de proprietate și alte drepturi reale	Referințe
<b>10979 / 28/08/2012</b>	
Act Notarial nr. 761, din 27/08/2012 emis de TULUCA FILOFTEIA;	
B3	A1
Intabulare, drept de PROPRIETATE, dobandit prin Conventie, cota actuala 1/1, cota initiala 1/1	
1) CIOBOTEA CORNEL, casatorit cu	
2) CIOBOTEA SIMONA MAGDALENA	

**C. Partea III. SARCINI .**

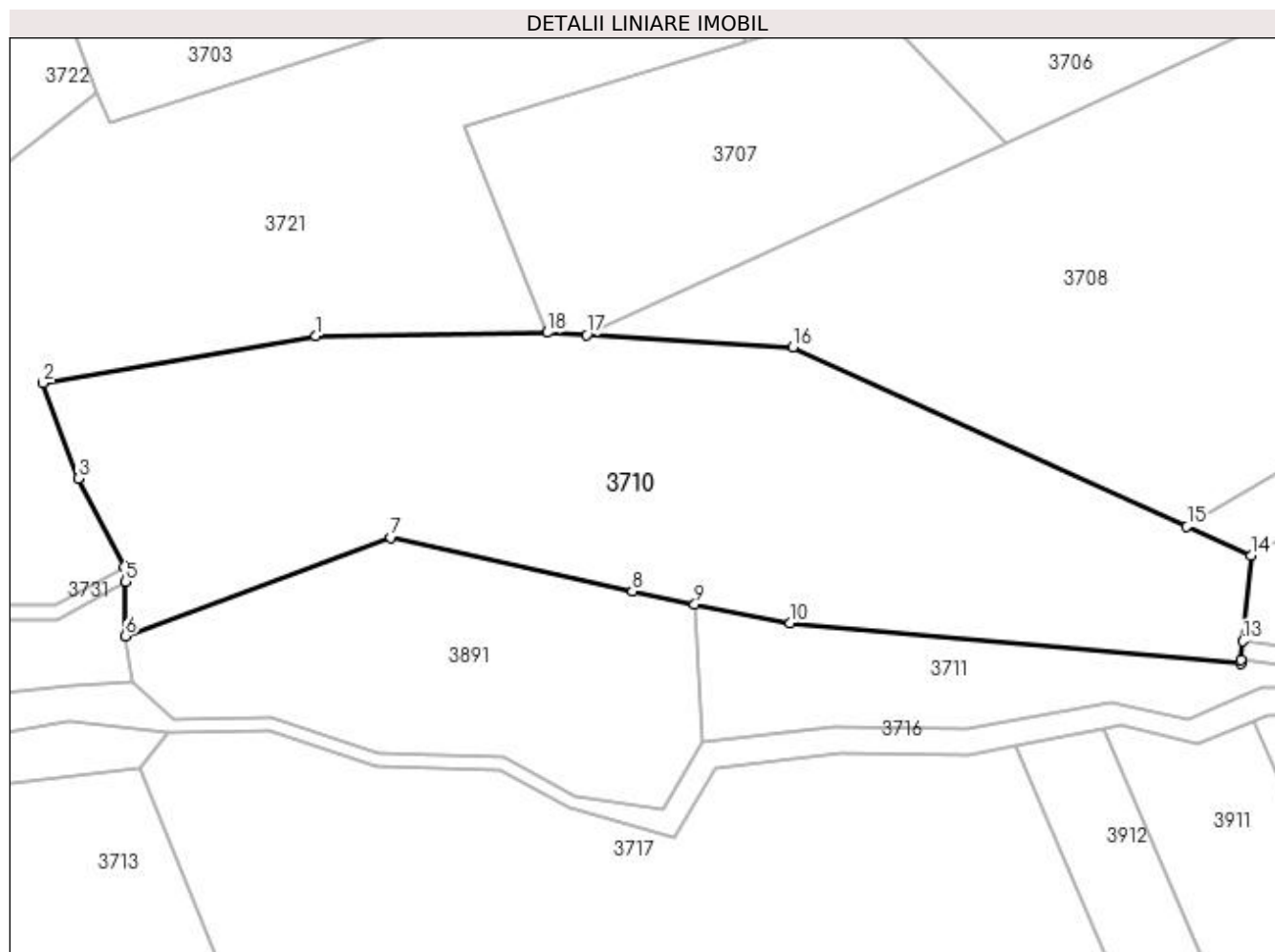
Inscrieri privind dezmembramintele dreptului de proprietate, drepturi reale de garanție și sarcini	Referințe
NU SUNT	

## Anexa Nr. 1 La Partea I

## Teren

Nr cadastral	Suprafața (mp)*	Observații / Referințe
80789	8.000	

\* Suprafața este determinată în planul de proiecție Stereo 70.



## Date referitoare la teren

Crt	Categorie folosință	Intra vilan	Suprafața (mp)	Tarla	Parcelă	Nr. topo	Observații / Referințe
1	livada	NU	5.777	28	458	-	
2	drum	NU	820	28	460	-	
3	livada	NU	1.403	28	458	-	

## Lungime Segmente

1) Valorile lungimilor segmentelor sunt obținute din proiecție în plan.

Punct început	X / Y	Punct sfârșit	X / Y	Lungime segment (** (m)
1	509.697,372 418.630,172	2	509.649,319 418.621,907	48.759
2	509.649,319 418.621,907	3	509.655,527 418.605,127	17.892
3	509.655,527 418.605,127	4	509.663,598 418.589,598	17.501
4	509.663,598 418.589,598	5	509.663,861 418.586,92	2.691

Punct început	X / Y	Punct sfârșit	X / Y	Lungime segment (** (m)
5	509.663,861 418.586,92	6	509.663,799 418.577,386	9.534
6	509.663,799 418.577,386	7	509.710,569 418.594,694	49.87
7	509.710,569 418.594,694	8	509.753,095 418.585,225	43.567
8	509.753,095 418.585,225	9	509.764,068 418.583,003	11.196
9	509.764,068 418.583,003	10	509.780,792 418.579,616	17.064
10	509.780,792 418.579,616	11	509.860,196 418.572,575	79.716
11	509.860,196 418.572,575	12	509.860,252 418.573,156	0.584
12	509.860,252 418.573,156	13	509.860,571 418.576,458	3.317
13	509.860,571 418.576,458	14	509.862,022 418.591,487	15.099
14	509.862,022 418.591,487	15	509.850,737 418.596,627	12.4
15	509.850,737 418.596,627	16	509.781,356 418.628,227	76.238
16	509.781,356 418.628,227	17	509.744,996 418.630,357	36.422
17	509.744,996 418.630,357	18	509.738,08 418.630,762	6.928
18	509.738,08 418.630,762	1	509.697,372 418.630,172	40.712

\*\* Lungimile segmentelor sunt determinate în planul de proiecție Stereo 70 și sunt rotunjite la 1 milimetru.

\*\*\* Distanța dintre puncte este formată din segmente cumulate ce sunt mai mici decât valoarea 1 milimetru.



**DATE DESPRE IMOBILUL NR. 3711**

Oficiul de Cadastru și Publicitate Imobiliară ARGES  
Biroul de Cadastru și Publicitate Imobiliară Campulung

**A. Partea I. Descrierea imobilului**

TEREN Extravilan

Adresa: Jud. Arges

Nr. Crt	Nr cadastral Nr. topografic	Suprafața* (mp)	Observații / Referințe
A1		2.319	Sector cadastral:41 Teren neimprejmuit;

**B. Partea II. Proprietari și acte**

Inscrieri privitoare la dreptul de proprietate și alte drepturi reale		Referințe
/		
Act Normativ nr. 7, din 13/03/1996 emis de PARLAMENT (art. 13 alin. 15);		
B1	Inscrierea provizorie, drept de PROPRIETATE, dobandit prin Lege, cota actuala 1/1, cota initiala 1/1 1) COMUNA VALEA MARE PRAVAT, CIF:5010196	A1

**C. Partea III. SARCINI .**

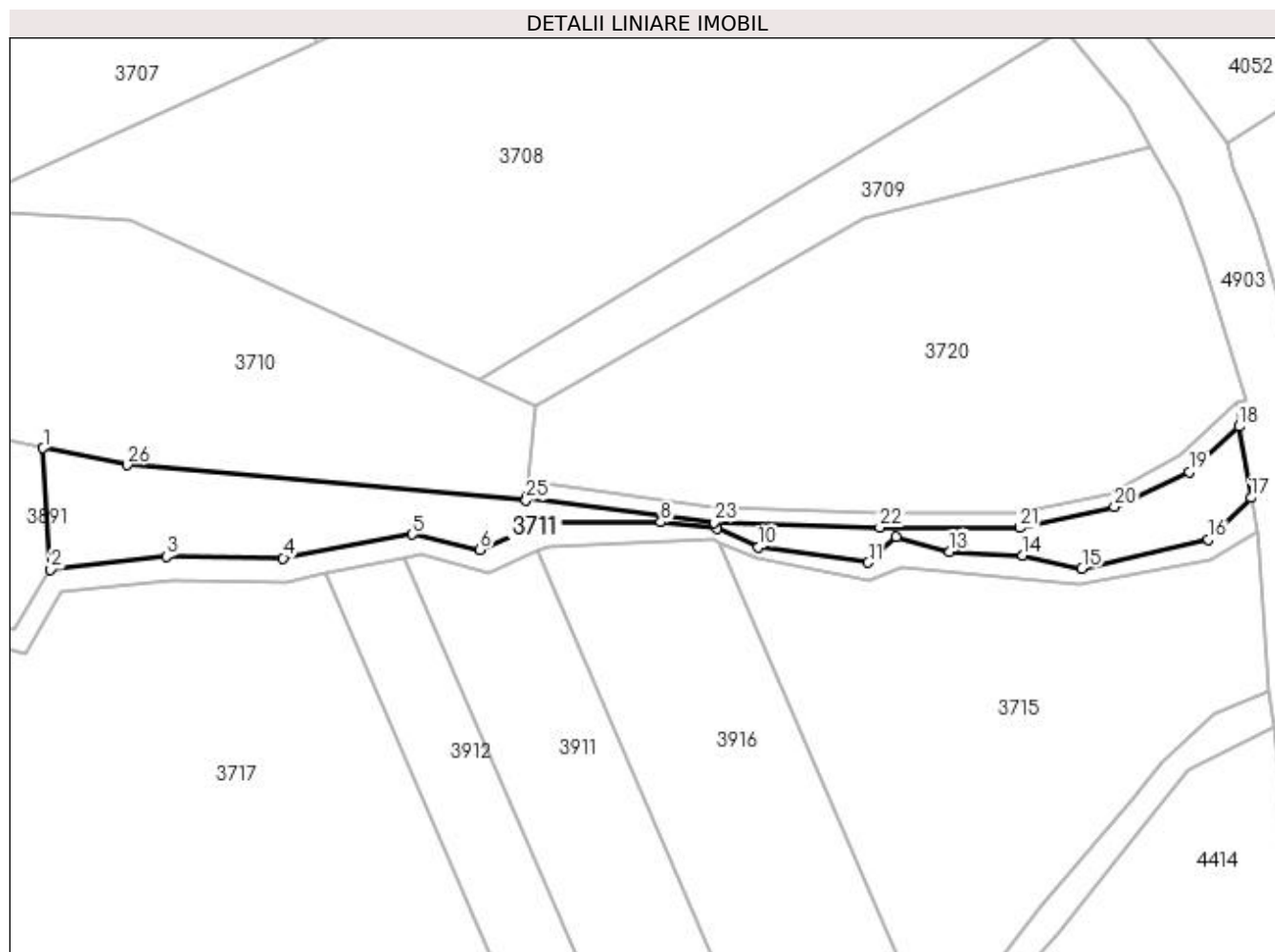
Inscrieri privind dezmembramintele dreptului de proprietate, drepturi reale de garanție și sarcini	Referințe
NU SUNT	

## Anexa Nr. 1 La Partea I

## Teren

Nr cadastral	Suprafața (mp)*	Observații / Referințe
	2.319	

\* Suprafața este determinată în planul de proiecție Stereo 70.



## Date referitoare la teren

Crt	Categorie folosință	Intravilan	Suprafața (mp)	Tarla	Parcelă	Nr. topo	Observații / Referințe
1	livada	NU	2.319	28	458	-	

## Lungime Segmente

1) Valorile lungimilor segmentelor sunt obținute din proiecție în plan.

Punct început	X / Y	Punct sfârșit	X / Y	Lungime segment (** (m)
1	509.764,068 418.583,003	2	509.765,573 418.558,838	24.212
3	509.788,606 418.561,375	4	509.811,846 418.561,118	23.241
5	509.837,474 418.565,836	6	509.851,0 418.562,735	13.877
7	509.863,664 418.568,246	8	509.887,001 418.568,225	23.337
9	509.898,223 418.566,945	10	509.906,438 418.563,319	8.98

Punct început	X / Y	Punct sfârșit	X / Y	Lungime segment (** (m)
2	509.765,573 418.558,838	3	509.788,606 418.561,375	23.172
4	509.811,846 418.561,118	5	509.837,474 418.565,836	26.059
6	509.851,0 418.562,735	7	509.863,664 418.568,246	13.811
8	509.887,001 418.568,225	9	509.898,223 418.566,945	11.295
10	509.906,438 418.563,319	11	509.928,304 418.560,23	22.083

Punct început	X / Y	Punct sfârșit	X / Y	Lungime segment (** (m)	Punct început	X / Y	Punct sfârșit	X / Y	Lungime segment (** (m)
11	509.928,304 418.560,23	12	509.933,929 418.565,39	7.633	12	509.933,929 418.565,39	13	509.944,523 418.562,364	11.018
13	509.944,523 418.562,364	14	509.959,062 418.561,635	14.557	14	509.959,062 418.561,635	15	509.970,868 418.559,047	12.086
15	509.970,868 418.559,047	16	509.996,032 418.564,759	25.804	16	509.996,032 418.564,759	17	510.004,513 418.573,119	11.909
17	510.004,513 418.573,119	18	510.002,122 418.587,297	14.378	18	510.002,122 418.587,297	19	509.992,186 418.578,264	13.428
19	509.992,186 418.578,264	20	509.977,301 418.571,281	16.442	20	509.977,301 418.571,281	21	509.958,437 418.567,131	19.315
21	509.958,437 418.567,131	22	509.930,622 418.567,222	27.815	22	509.930,622 418.567,222	23	509.897,6 418.568,182	33.036
23	509.897,6 418.568,182	24	509.860,252 418.573,156	37.678	24	509.860,252 418.573,156	25	509.860,196 418.572,575	0.584
25	509.860,196 418.572,575	26	509.780,792 418.579,616	79.716	26	509.780,792 418.579,616	1	509.764,068 418.583,003	17.064

\*\* Lungimile segmentelor sunt determinate în planul de proiecție Stereo 70 și sunt rotunjite la 1 milimetru.

\*\*\* Distanța dintre puncte este formată din segmente cumulate ce sunt mai mici decât valoarea 1 milimetru.





**DATE DESPRE IMOBILUL NR. 3712**

Oficiul de Cadastru și Publicitate Imobiliară ARGES  
Biroul de Cadastru și Publicitate Imobiliară Campulung

**A. Partea I. Descrierea imobilului**

TEREN Extravilan

Adresa: Jud. Arges

Nr. Crt	Nr cadastral Nr. topografic	Suprafața* (mp)	Observații / Referințe
A1		462	Sector cadastral:41 Teren neimprejmuit;

**B. Partea II. Proprietari și acte**

Inscrieri privitoare la dreptul de proprietate și alte drepturi reale	Referințe
/	
Act Normativ nr. 7, din 13/03/1996 emis de PARLAMENT (art. 13 alin. 15);	
B1	A1
Inscrierea provizorie, drept de PROPRIETATE, dobandit prin Lege, cota actuala 1/1, cota initiala 1/1 1) COMUNA VALEA MARE PRAVAT, CIF:5010196	

**C. Partea III. SARCINI .**

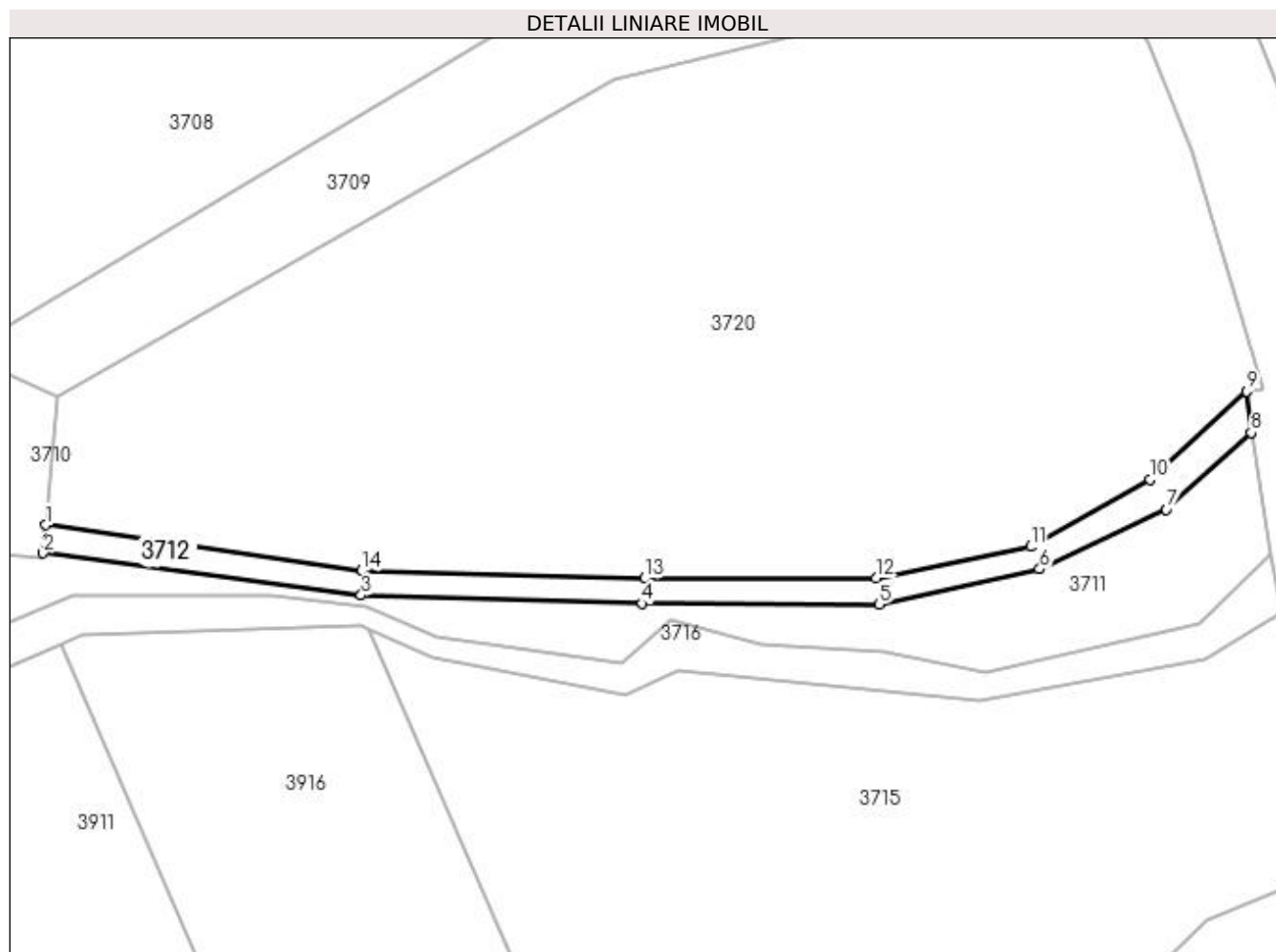
Inscrieri privind dezmembramintele dreptului de proprietate, drepturi reale de garanție și sarcini	Referințe
NU SUNT	

## Anexa Nr. 1 La Partea I

## Teren

Nr cadastral	Suprafața (mp)*	Observații / Referințe
	462	

\* Suprafața este determinată în planul de proiecție Stereo 70.



## Date referitoare la teren

Crt	Categorie folosință	Intra vilan	Suprafața (mp)	Tarla	Parcelă	Nr. topo	Observații / Referințe
1	drum	NU	462	28	De 460	-	

## Lungime Segmente

1) Valorile lungimilor segmentelor sunt obținute din proiecție în plan.

Punct început	X / Y	Punct sfârșit	X / Y	Lungime segment (** (m)
1	509.860,571 418.576,458	2	509.860,252 418.573,156	3.317
2	509.860,252 418.573,156	3	509.897,6 418.568,182	37.678
3	509.897,6 418.568,182	4	509.930,622 418.567,222	33.036
4	509.930,622 418.567,222	5	509.958,437 418.567,131	27.815
5	509.958,437 418.567,131	6	509.977,301 418.571,281	19.315

Punct început	X / Y	Punct sfârșit	X / Y	Lungime segment (** (m)
6	509.977,301 418.571,281	7	509.992,186 418.578,264	16.442
7	509.992,186 418.578,264	8	510.002,122 418.587,297	13.428
8	510.002,122 418.587,297	9	510.001,627 418.592,111	4.839
9	510.001,627 418.592,111	10	509.990,292 418.581,769	15.344
10	509.990,292 418.581,769	11	509.976,229 418.573,898	16.116
11	509.976,229 418.573,898	12	509.958,092 418.570,231	18.504
12	509.958,092 418.570,231	13	509.930,892 418.570,159	27.2
13	509.930,892 418.570,159	14	509.897,63 418.571,054	33.274
14	509.897,63 418.571,054	1	509.860,571 418.576,458	37.451

\*\* Lungimile segmentelor sunt determinate în planul de proiecție Stereo 70 și sunt rotunjite la 1 milimetru.

\*\*\* Distanța dintre puncte este formată din segmente cumulate ce sunt mai mici decât valoarea 1 milimetru.



**DATE DESPRE IMOBILUL NR. 3713**

Oficiul de Cadastru și Publicitate Imobiliară ARGES  
Biroul de Cadastru și Publicitate Imobiliară Campulung

**A. Partea I. Descrierea imobilului**

TEREN Extravilan

Nr. cadastral vechi:605

Adresa: Jud. Arges

Nr. Crt	Nr cadastral Nr. topografic	Suprafata* (mp)	Observatii / Referinte
A1	80233	3.406	Sector cadastral:41 Teren neimprejmuit; pct CLACI I

**B. Partea II. Proprietari și acte**

Inscrieri privitoare la dreptul de proprietate și alte drepturi reale		Referințe
<b>2705 / 15/03/2010</b>		
Act Notarial nr. 584, din 12/03/2010 emis de BNP ZIPISI CORNELIA;		
B1	Intabulare, drept de PROPRIETATE, dobandit prin Conventie, cota actuala 1/1, cota initiala 1/1 1) BOGDAN VERONICA LILIANA	A1

**C. Partea III. SARCINI .**

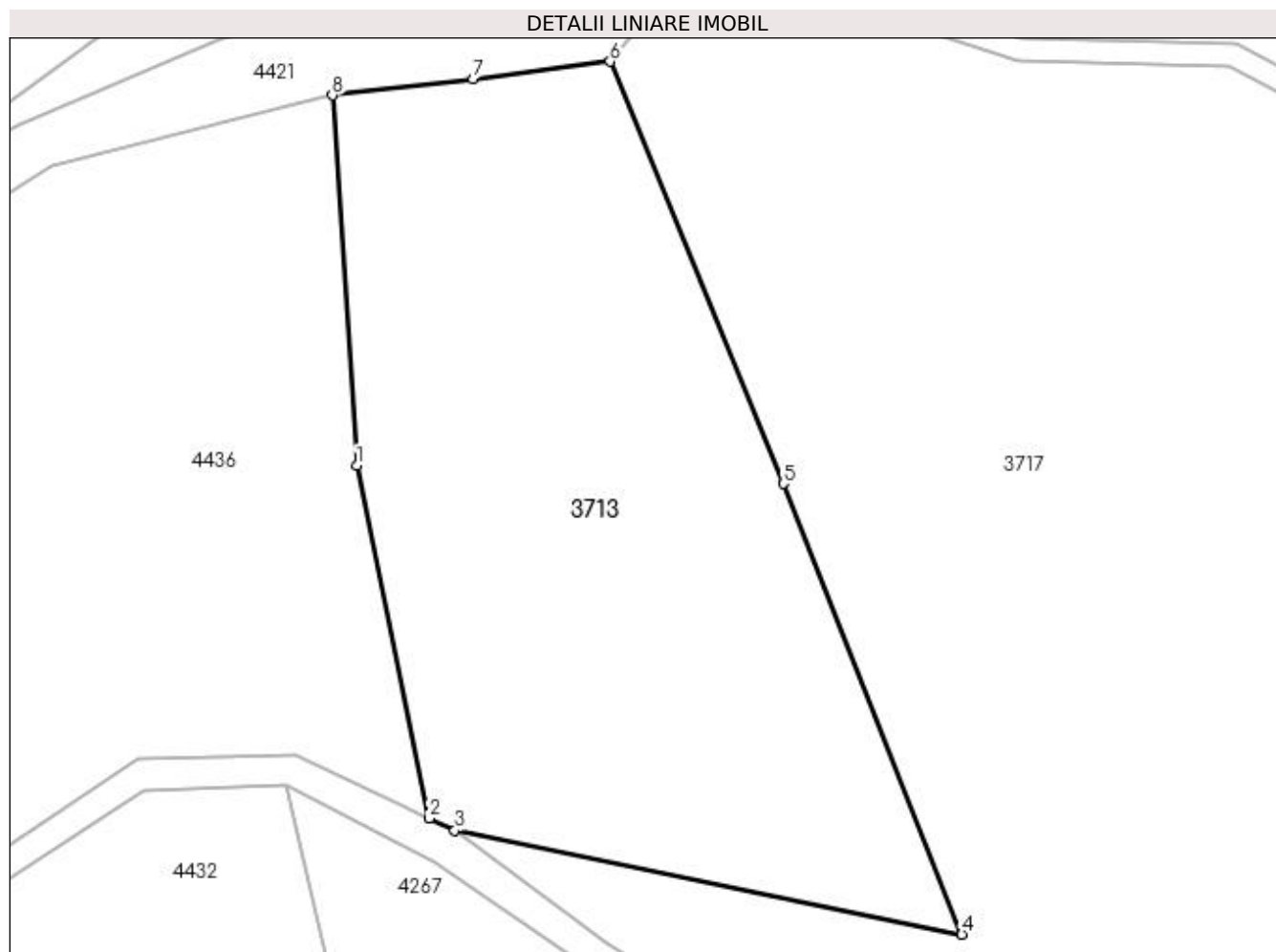
Inscrieri privind dezmembramintele dreptului de proprietate, drepturi reale de garanție și sarcini	Referințe
NU SUNT	

## Anexa Nr. 1 La Partea I

## Teren

Nr cadastral	Suprafața (mp)*	Observații / Referințe
80233	3.406	pct CLACI I

\* Suprafața este determinată în planul de proiecție Stereo 70.



## Date referitoare la teren

Crt	Categorie folosință	Intravilan	Suprafața (mp)	Tarla	Parcelă	Nr. topo	Observații / Referințe
1	faneata	NU	3.406	28	463	-	

## Lungime Segmente

1) Valorile lungimilor segmentelor sunt obținute din proiecție în plan.

Punct început	X / Y	Punct sfârșit	X / Y	Lungime segment (** (m)
1	509.640,41 418.512,96	2	509.647,822 418.476,916	36.798
2	509.647,822 418.476,916	3	509.650,429 418.475,687	2.882
3	509.650,429 418.475,687	4	509.702,25 418.465,07	52.897
4	509.702,25 418.465,07	5	509.684,0 418.511,12	49.534
5	509.684,0 418.511,12	6	509.666,29 418.554,26	46.634

Punct început	X / Y	Punct sfârșit	X / Y	Lungime segment (** (m)
6	509.666,29 418.554,26	7	509.652,27 418.552,47	14.134
7	509.652,27 418.552,47	8	509.637,913 418.550,803	14.453
8	509.637,913 418.550,803	1	509.640,41 418.512,96	37.925

\*\* Lungimile segmentelor sunt determinate în planul de proiecție Stereo 70 și sunt rotunjite la 1 milimetru.

\*\*\* Distanța dintre puncte este formată din segmente cumulate ce sunt mai mici decât valoarea 1 milimetru.





**DATE DESPRE IMOBILUL NR. 3714**

Oficiul de Cadastru și Publicitate Imobiliară ARGES  
Biroul de Cadastru și Publicitate Imobiliară Campulung

**A. Partea I. Descrierea imobilului**

TEREN Extravilan

Adresa: Jud. Arges, Punct "La Colt"

Nr. Crt	Nr cadastral Nr. topografic	Suprafața* (mp)	Observații / Referințe
A1	80400	7.200	Sector cadastral:41 Teren neimprejmit;

**B. Partea II. Proprietari și acte**

Inscrieri privitoare la dreptul de proprietate și alte drepturi reale		Referințe
<b>14417 / 03/12/2010</b>		
Act Administrativ nr. 29371, din 23/11/1993 emis de COMISIA JUDETEANA ARGES (act notarial nr. 52/20-07-2000 emis de BNP ZIPISI CORNELIA; act notarial nr. 53/20-07-2000 emis de BNP ZIPISI CORNELIA; act administrativ nr. 1546/25-03-2010 emis de PRIMARIA COMUNEI VALEA MARE PRAVAT; act administrativ nr. 6312/08-11-2010 emis de PRIMARIA COMUNEI VALEA MARE PRAVAT; act administrativ nr. 6313/08-11-2010 emis de PRIMARIA COMUNEI VALEA MARE PRAVAT; Referat nr. 2/10.01.2011, intocmit de catre Serviciul Cadastru din cadrul OCPI Arges;);		
B1	Intabulare, drept de PROPRIETATE, dobandit prin Succesiune, cota actuala 1/1, cota initiala 1/1 1) MANOLE GHEORGHITA	A1

**C. Partea III. SARCINI .**

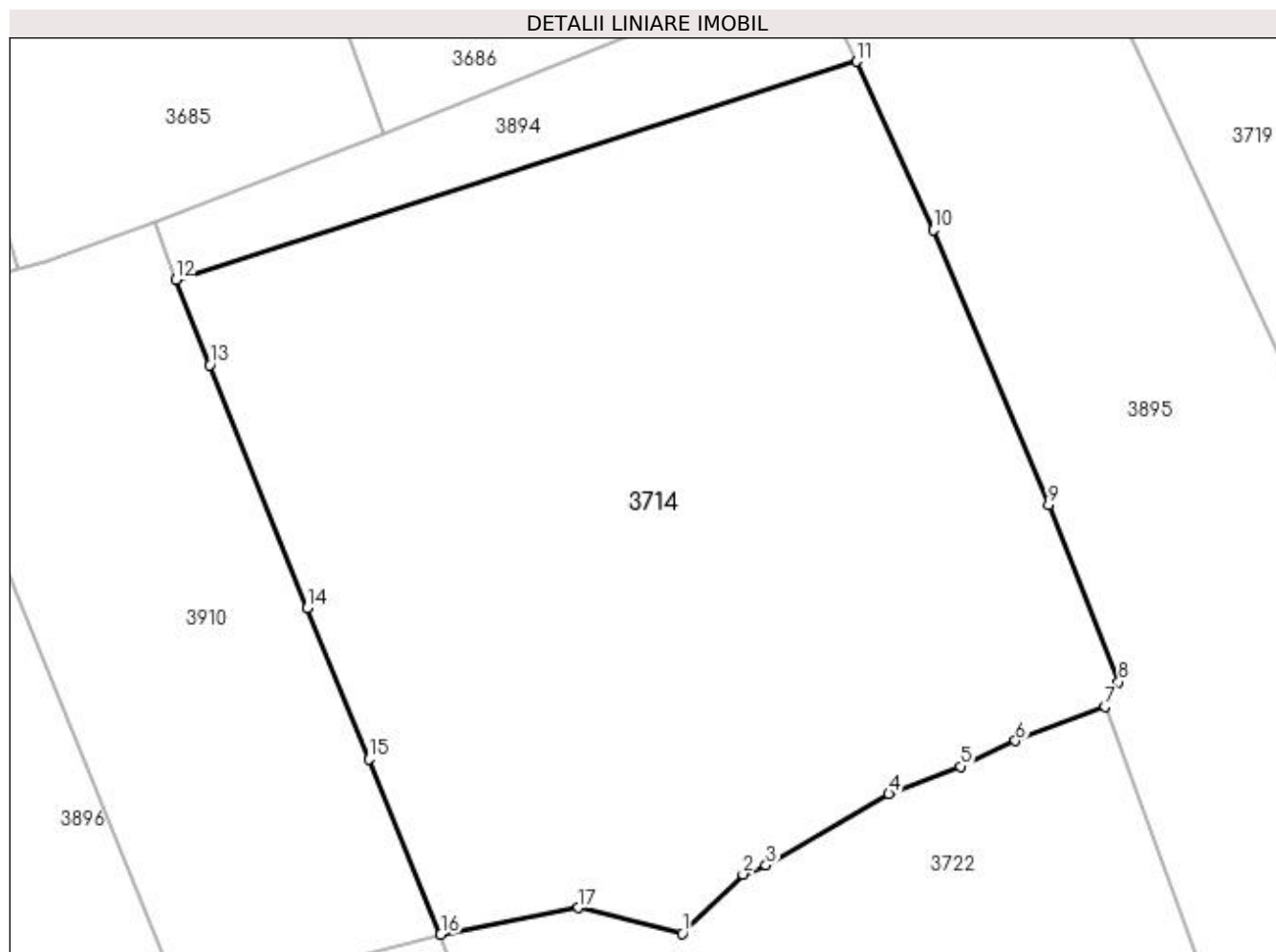
Inscrieri privind dezmembramintele dreptului de proprietate, drepturi reale de garanție și sarcini	Referințe
NU SUNT	

## Anexa Nr. 1 La Partea I

## Teren

Nr cadastral	Suprafața (mp)*	Observații / Referințe
80400	7.200	

\* Suprafața este determinată în planul de proiecție Stereo 70.



## Date referitoare la teren

Crt	Categorie folosință	Intra vilan	Suprafața (mp)	Tarla	Parcelă	Nr. topo	Observații / Referințe
1	faneata	NU	7.200	28	458	-	

## Lungime Segmente

1) Valorile lungimilor segmentelor sunt obținute din proiecție în plan.

Punct început	X / Y	Punct sfârșit	X / Y	Lungime segment (** (m)
1	509.549,987 418.748,084	2	509.557,104 418.755,034	9.948
2	509.557,104 418.755,034	3	509.559,823 418.756,081	2.914
3	509.559,823 418.756,081	4	509.574,261 418.764,451	16.689
4	509.574,261 418.764,451	5	509.582,691 418.767,692	9.032
5	509.582,691 418.767,692	6	509.589,152 418.770,72	7.135

Punct început	X / Y	Punct sfârșit	X / Y	Lungime segment (** (m)
6	509.589,152 418.770,72	7	509.599,722 418.774,713	11.299
7	509.599,722 418.774,713	8	509.601,273 418.777,636	3.309
8	509.601,273 418.777,636	9	509.593,037 418.798,471	22.404
9	509.593,037 418.798,471	10	509.579,474 418.830,767	35.028
10	509.579,474 418.830,767	11	509.570,489 418.850,54	21.719
11	509.570,489 418.850,54	12	509.490,397 418.824,911	84.093
12	509.490,397 418.824,911	13	509.494,438 418.814,858	10.835
13	509.494,438 418.814,858	14	509.505,844 418.786,314	30.739
14	509.505,844 418.786,314	15	509.513,115 418.768,558	19.187
15	509.513,115 418.768,558	16	509.521,573 418.747,962	22.265
16	509.521,573 418.747,962	17	509.537,785 418.751,076	16.508
17	509.537,785 418.751,076	1	509.549,987 418.748,084	12.563

\*\* Lungimile segmentelor sunt determinate în planul de proiecție Stereo 70 și sunt rotunjite la 1 milimetru.

\*\*\* Distanța dintre puncte este formată din segmente cumulate ce sunt mai mici decât valoarea 1 milimetru.



**DATE DESPRE IMOBILUL NR. 3715**

Oficiul de Cadastru și Publicitate Imobiliară ARGES  
Biroul de Cadastru și Publicitate Imobiliară Campulung

**A. Partea I. Descrierea imobilului**

TEREN Extravilan

Adresa: Jud. Arges

Nr. Crt	Nr cadastral Nr. topografic	Suprafața* (mp)	Observații / Referințe
A1		5.500	Sector cadastral:41 Teren neimprejmuit;

**B. Partea II. Proprietari și acte**

Inscrieri privitoare la dreptul de proprietate și alte drepturi reale	Referințe
/	
Act Administrativ nr. 16814, din 14/07/1993 emis de CJPSDPAT ARGES;	
B1	A1
Intabulare, drept de PROPRIETATE, dobândit prin Reconstituire, cota actuala 1/1, cota initiala 1/1 1) BULUGIOIU SILVIA, lipsă CNP	

**C. Partea III. SARCINI .**

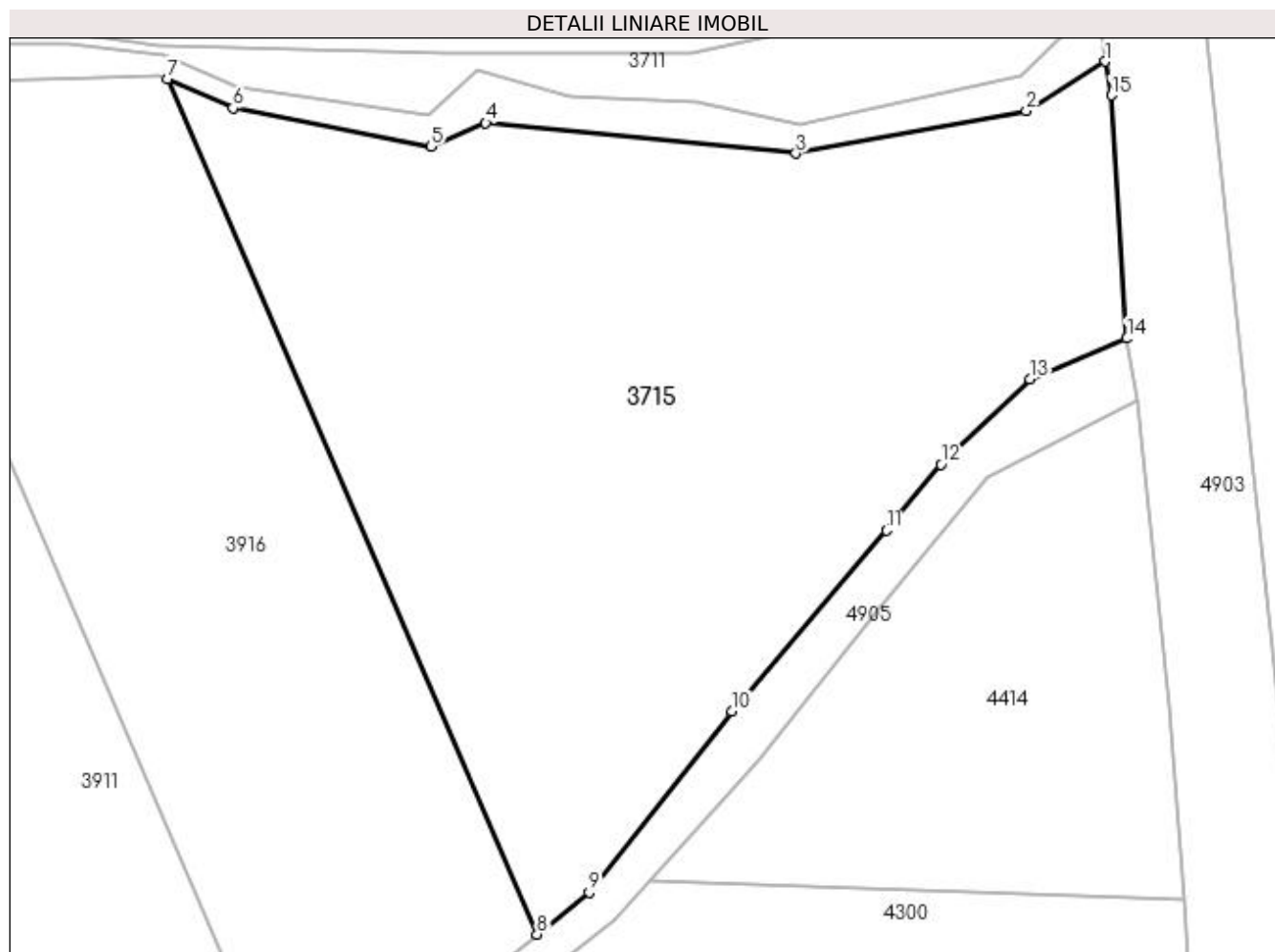
Inscrieri privind dezmembramintele dreptului de proprietate, drepturi reale de garanție și sarcini	Referințe
NU SUNT	

## Anexa Nr. 1 La Partea I

## Teren

Nr cadastral	Suprafața (mp)*	Observații / Referințe
	5.500	

\* Suprafața este determinată în planul de proiecție Stereo 70.



## Date referitoare la teren

Crt	Categorie folosință	Intra vilan	Suprafața (mp)	Tarla	Parcelă	Nr. topo	Observații / Referințe
1	livada	NU	5.500	28	463	-	

## Lungime Segmente

1) Valorile lungimilor segmentelor sunt obținute din proiecție în plan.

Punct început	X / Y	Punct sfârșit	X / Y	Lungime segment (** (m)
1	510.005,666 418.566,283	2	509.996,623 418.560,633	10.663
2	509.996,623 418.560,633	3	509.970,333 418.555,786	26.733
3	509.970,333 418.555,786	4	509.934,892 418.559,287	35.614
4	509.934,892 418.559,287	5	509.928,628 418.556,578	6.825
5	509.928,628 418.556,578	6	509.906,036 418.560,982	23.017

Punct început	X / Y	Punct sfârșit	X / Y	Lungime segment (** (m)
6	509.906,036 418.560,982	7	509.898,532 418.564,294	8.202
7	509.898,532 418.564,294	8	509.940,764 418.466,668	106.369
8	509.940,764 418.466,668	9	509.946,697 418.471,436	7.611
9	509.946,697 418.471,436	10	509.963,01 418.492,13	26.351
10	509.963,01 418.492,13	11	509.980,689 418.512,778	27.182
11	509.980,689 418.512,778	12	509.986,862 418.520,31	9.738
12	509.986,862 418.520,31	13	509.997,031 418.530,06	14.088
13	509.997,031 418.530,06	14	510.008,117 418.534,683	12.011
14	510.008,117 418.534,683	15	510.006,318 418.562,421	27.796
15	510.006,318 418.562,421	1	510.005,666 418.566,283	3.917

\*\* Lungimile segmentelor sunt determinate în planul de proiecție Stereo 70 și sunt rotunjite la 1 milimetru.

\*\*\* Distanța dintre puncte este formată din segmente cumulate ce sunt mai mici decât valoarea 1 milimetru.





**DATE DESPRE IMOBILUL NR. 3716**

Oficiul de Cadastru și Publicitate Imobiliară ARGES  
Biroul de Cadastru și Publicitate Imobiliară Campulung

**A. Partea I. Descrierea imobilului**

TEREN Extravilan

Adresa: Jud. Arges

Nr. Crt	Nr cadastral Nr. topografic	Suprafața* (mp)	Observații / Referințe
A1		2.019	Sector cadastral:41 Teren neimprejmuit;

**B. Partea II. Proprietari și acte**

Inscrieri privitoare la dreptul de proprietate și alte drepturi reale		Referințe
/		
Act Normativ nr. 7, din 13/03/1996 emis de PARLAMENT (art. 13 alin. 15);		
B1	Inscrierea provizorie, drept de PROPRIETATE, dobandit prin Lege, cota actuala 1/1, cota initiala 1/1 1) COMUNA VALEA MARE PRAVAT, CIF:5010196	A1

**C. Partea III. SARCINI .**

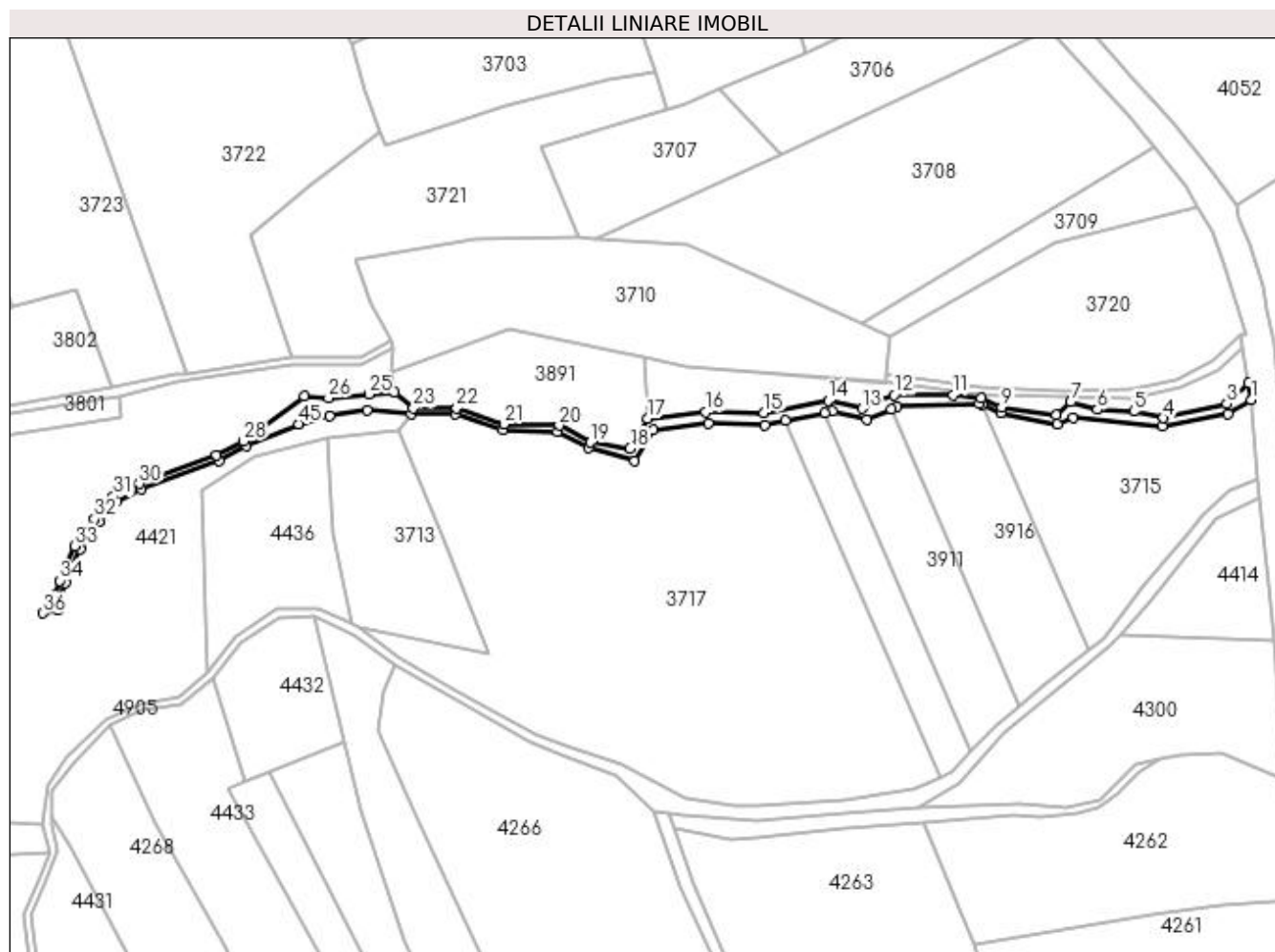
Inscrieri privind dezmembramintele dreptului de proprietate, drepturi reale de garanție și sarcini	Referințe
NU SUNT	

## Anexa Nr. 1 La Partea I

## Teren

Nr cadastral	Suprafața (mp)*	Observații / Referințe
	2.019	

\* Suprafața este determinată în planul de proiecție Stereo 70.



## Date referitoare la teren

Crt	Categorie folosință	Intra vilan	Suprafața (mp)	Tarla	Parcelă	Nr. topo	Observații / Referințe
1	ape curgătoare	NU	2.019	28	458/1	-	

## Lungime Segmente

1) Valorile lungimilor segmentelor sunt obținute din proiecție în plan.

Punct început	X / Y	Punct sfârșit	X / Y	Lungime segment	Punct început	X / Y	Punct sfârșit	X / Y	Lungime segment	Punct început	X / Y	Punct sfârșit	X / Y	Lungime segment
1	510.005,666 418.566,283	2	510.004,513 418.573,119	6.933	2	510.004,513 418.573,119	3	509.996,032 418.564,759	11.909	3	509.996,032 418.564,759	4	509.970,868 418.559,047	25.804
4	509.970,868 418.559,047	5	509.959,062 418.561,635	12.086	5	509.959,062 418.561,635	6	509.944,523 418.562,364	14.557	6	509.944,523 418.562,364	7	509.933,929 418.565,39	11.018
7	509.933,929 418.565,39	8	509.928,304 418.560,23	7.633	8	509.928,304 418.560,23	9	509.906,438 418.563,319	22.083	9	509.906,438 418.563,319	10	509.898,223 418.566,945	8.98
10	509.898,223 418.566,945	11	509.887,001 418.568,225	11.295	11	509.887,001 418.568,225	12	509.863,664 418.568,246	23.337	12	509.863,664 418.568,246	13	509.851,0 418.562,735	13.811
13	509.851,0 418.562,735	14	509.837,474 418.565,836	13.877	14	509.837,474 418.565,836	15	509.811,846 418.561,118	26.059	15	509.811,846 418.561,118	16	509.788,606 418.561,375	23.241

Punct început	X / Y	Punct sfârșit	X / Y	Lungime segment	Punct început	X / Y	Punct sfârșit	X / Y	Lungime segment	Punct început	X / Y	Punct sfârșit	X / Y	Lungime segment
16	509.788,606 418.561,375	17	509.765,573 418.558,838	23.172	17	509.765,573 418.558,838	18	509.758,504 418.546,832	13.933	18	509.758,504 418.546,832	19	509.742,8 418.549,322	15.9
19	509.742,8 418.549,322	20	509.730,3 418.556,012	14.178	20	509.730,3 418.556,012	21	509.708,314 418.556,606	21.994	21	509.708,314 418.556,606	22	509.689,537 418.562,886	19.799
22	509.689,537 418.562,886	23	509.672,242 418.562,82	17.295	23	509.672,242 418.562,82	24	509.664,898 418.569,205	9.732	24	509.664,898 418.569,205	25	509.654,567 418.568,52	10.354
25	509.654,567 418.568,52	26	509.638,473 418.566,96	16.169	26	509.638,473 418.566,96	27	509.628,802 418.567,809	9.708	27	509.628,802 418.567,809	28	509.604,695 418.549,859	30.056
28	509.604,695 418.549,859	29	509.593,948 418.544,244	12.125	29	509.593,948 418.544,244	30	509.563,212 418.532,861	32.776	30	509.563,212 418.532,861	31	509.552,89 418.527,914	11.446
31	509.552,89 418.527,914	32	509.545,298 418.518,95	11.747	32	509.545,298 418.518,95	33	509.537,646 418.508,111	13.268	33	509.537,646 418.508,111	34	509.531,547 418.494,327	15.073
34	509.531,547 418.494,327	35	509.529,53 418.488,798	5.885	35	509.529,53 418.488,798	36	509.524,927 418.481,362	8.745	36	509.524,927 418.481,362	37	509.530,866 418.482,464	6.04
37	509.530,866 418.482,464	38	509.533,65 418.493,396	11.281	38	509.533,65 418.493,396	39	509.539,657 418.506,971	14.845	39	509.539,657 418.506,971	40	509.547,119 418.517,541	12.939
40	509.547,119 418.517,541	41	509.554,327 418.526,052	11.153	41	509.554,327 418.526,052	42	509.564,11 418.530,741	10.849	42	509.564,11 418.530,741	43	509.594,884 418.542,138	32.817
43	509.594,884 418.542,138	44	509.605,922 418.547,905	12.454	44	509.605,922 418.547,905	45	509.626,594 418.556,719	22.473	45	509.626,594 418.556,719	46	509.638,924 418.559,784	12.705
46	509.638,924 418.559,784	47	509.653,922 418.562,298	15.207	47	509.653,922 418.562,298	48	509.671,386 418.560,517	17.555	48	509.671,386 418.560,517	49	509.689,167 418.560,585	17.781
49	509.689,167 418.560,585	50	509.707,909 418.554,316	19.763	50	509.707,909 418.554,316	51	509.729,694 418.553,728	21.793	51	509.729,694 418.553,728	52	509.742,057 418.547,111	14.022
52	509.742,057 418.547,111	53	509.760,417 418.541,923	19.079	53	509.760,417 418.541,923	54	509.767,634 418.554,268	14.3	54	509.767,634 418.554,268	55	509.789,741 418.556,792	22.251
55	509.789,741 418.556,792	56	509.812,269 418.556,326	22.533	56	509.812,269 418.556,326	57	509.820,442 418.557,955	8.334	57	509.820,442 418.557,955	58	509.836,084 418.561,074	15.95
58	509.836,084 418.561,074	59	509.839,156 418.561,686	3.132	59	509.839,156 418.561,686	60	509.852,655 418.558,275	13.923	60	509.852,655 418.558,275	61	509.862,4 418.562,507	10.624
61	509.862,4 418.562,507	62	509.864,715 418.563,512	2.524	62	509.864,715 418.563,512	63	509.897,615 418.564,699	32.921	63	509.897,615 418.564,699	64	509.898,532 418.564,294	1.002
64	509.898,532 418.564,294	65	509.906,036 418.560,982	8.202	65	509.906,036 418.560,982	66	509.928,628 418.556,578	23.017	66	509.928,628 418.556,578	67	509.934,892 418.559,287	6.825
67	509.934,892 418.559,287	68	509.970,333 418.555,786	35.614	68	509.970,333 418.555,786	69	509.996,623 418.560,633	26.733	69	509.996,623 418.560,633	1	510.005,666 418.566,283	10.663

\*\* Lungimile segmentelor sunt determinate în planul de proiecție Stereo 70 și sunt rotunjite la 1 milimetru.

\*\*\* Distanța dintre puncte este formată din segmente cumulate ce sunt mai mici decât valoarea 1 milimetru.



**DATE DESPRE IMOBILUL NR. 3717**

Oficiul de Cadastru și Publicitate Imobiliară ARGES  
Biroul de Cadastru și Publicitate Imobiliară Campulung

**A. Partea I. Descrierea imobilului**

TEREN Extravilan

Adresa: Jud. Arges

Nr. Crt	Nr cadastral Nr. topografic	Suprafața* (mp)	Observații / Referințe
A1		23.046	Sector cadastral:41 Teren neimprejmuit;

**B. Partea II. Proprietari și acte**

Inscrieri privitoare la dreptul de proprietate și alte drepturi reale		Referințe
/		
Act Normativ nr. 7, din 13/03/1996 emis de PARLAMENT (art. 13 alin. 15);		
B1	Inscrierea provizorie, drept de PROPRIETATE, dobandit prin Lege, cota actuala 1/1, cota initiala 1/1 1) COMUNA VALEA MARE PRAVAT, CIF:5010196	A1

**C. Partea III. SARCINI .**

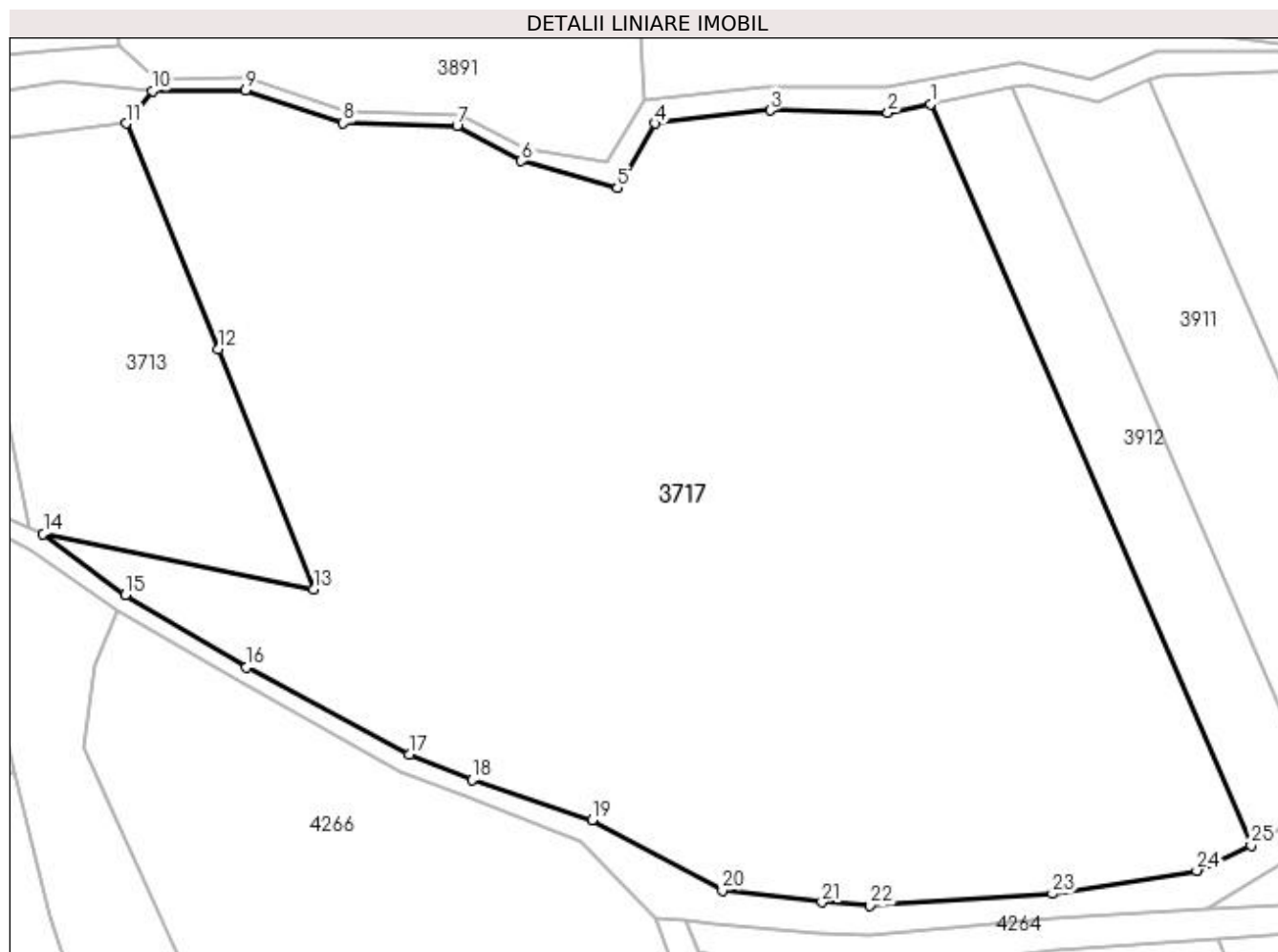
Inscrieri privind dezmembramintele dreptului de proprietate, drepturi reale de garanție și sarcini	Referințe
NU SUNT	

## Anexa Nr. 1 La Partea I

## Teren

Nr cadastral	Suprafața (mp)*	Observații / Referințe
	23.046	

\* Suprafața este determinată în planul de proiecție Stereo 70.



## Date referitoare la teren

Crt	Categorie folosință	Intravilan	Suprafața (mp)	Tarla	Parcelă	Nr. topo	Observații / Referințe
1	livada	NU	23.046	28	463	-	

## Lungime Segmente

1) Valorile lungimilor segmentelor sunt obținute din proiecție în plan.

Punct început	X / Y	Punct sfârșit	X / Y	Lungime segment (** (m)
1	509.820,442 418.557,955	2	509.812,269 418.556,326	8.334
3	509.789,741 418.556,792	4	509.767,634 418.554,268	22.251
5	509.760,417 418.541,923	6	509.742,057 418.547,111	19.079
7	509.729,694 418.553,728	8	509.707,909 418.554,316	21.793
9	509.689,167 418.560,585	10	509.671,386 418.560,517	17.781

Punct început	X / Y	Punct sfârșit	X / Y	Lungime segment (** (m)
2	509.812,269 418.556,326	3	509.789,741 418.556,792	22.533
4	509.767,634 418.554,268	5	509.760,417 418.541,923	14.3
6	509.742,057 418.547,111	7	509.729,694 418.553,728	14.022
8	509.707,909 418.554,316	9	509.689,167 418.560,585	19.763
10	509.671,386 418.560,517	11	509.666,29 418.554,26	8.07

Punct început	X / Y	Punct sfârșit	X / Y	Lungime segment (** (m)
11	509.666,29 418.554,26	12	509.684,0 418.511,12	46.634
13	509.702,25 418.465,07	14	509.650,429 418.475,687	52.897
15	509.666,203 418.464,025	16	509.689,42 418.450,156	27.044
17	509.720,564 418.433,439	18	509.732,611 418.428,547	13.002
19	509.755,582 418.420,916	20	509.780,549 418.407,449	28.367
21	509.799,639 418.405,185	22	509.808,834 418.404,539	9.218
23	509.843,777 418.406,789	24	509.871,391 418.411,234	27.969
25	509.881,843 418.416,018	1	509.820,442 418.557,955	154.649

Punct început	X / Y	Punct sfârșit	X / Y	Lungime segment (** (m)
12	509.684,0 418.511,12	13	509.702,25 418.465,07	49.534
14	509.650,429 418.475,687	15	509.666,203 418.464,025	19.617
16	509.689,42 418.450,156	17	509.720,564 418.433,439	35.347
18	509.732,611 418.428,547	19	509.755,582 418.420,916	24.205
20	509.780,549 418.407,449	21	509.799,639 418.405,185	19.224
22	509.808,834 418.404,539	23	509.843,777 418.406,789	35.015
24	509.871,391 418.411,234	25	509.881,843 418.416,018	11.495

\*\* Lungimile segmentelor sunt determinate în planul de proiecție Stereo 70 și sunt rotunjite la 1 milimetru.

\*\*\* Distanța dintre puncte este formată din segmente cumulate ce sunt mai mici decât valoarea 1 milimetru.





**DATE DESPRE IMOBILUL NR. 3718**

Oficiul de Cadastru și Publicitate Imobiliară ARGES  
 Biroul de Cadastru și Publicitate Imobiliară Campulung

**A. Partea I. Descrierea imobilului**

TEREN Extravilan

Adresa: Jud. Arges

Nr. Crt	Nr cadastral Nr. topografic	Suprafața* (mp)	Observații / Referințe
A1		16.391	Sector cadastral:41 Teren neimprejmuit;

**B. Partea II. Proprietari și acte**

Inscrieri privitoare la dreptul de proprietate și alte drepturi reale		Referințe
/		
Act Normativ nr. 7, din 13/03/1996 emis de PARLAMENT (art. 13 alin. 15);		
B1	Inscrierea provizorie, drept de PROPRIETATE, dobandit prin Lege, cota actuala 1/1, cota initiala 1/1 1) COMUNA VALEA MARE PRAVAT, CIF:5010196	A1

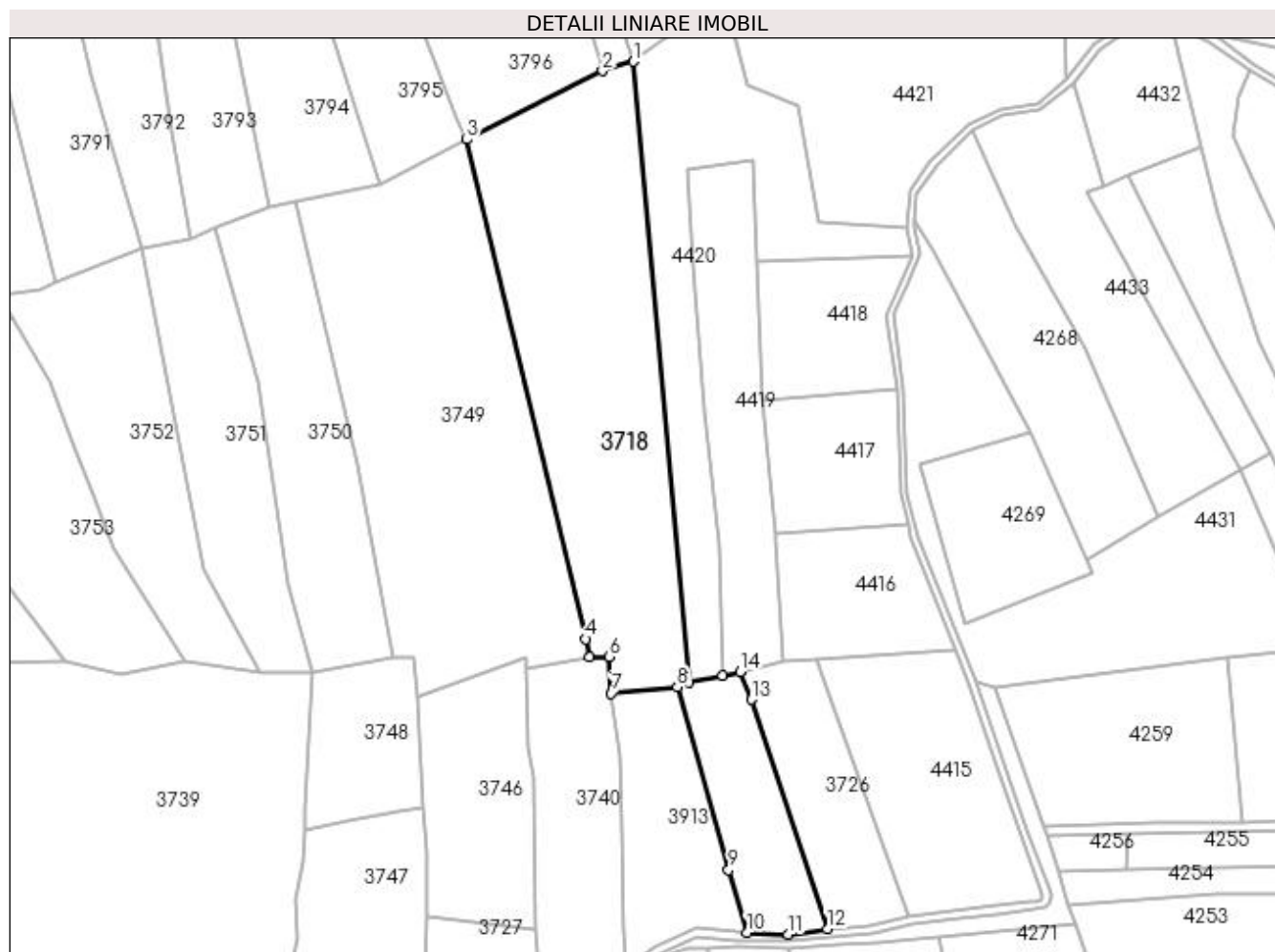
**C. Partea III. SARCINI .**

Inscrieri privind dezmembramintele dreptului de proprietate, drepturi reale de garanție și sarcini	Referințe
NU SUNT	

**Anexa Nr. 1 La Partea I****Teren**

Nr cadastral	Suprafața (mp)*	Observații / Referințe
	16.391	

\* Suprafața este determinată în planul de proiecție Stereo 70.

**Date referitoare la teren**

Crt	Categorie folosință	Intra vilan	Suprafața (mp)	Tarla	Parcelă	Nr. topo	Observații / Referințe
1	livada	NU	16.391	28	458,463	-	

**Lungime Segmente**

1) Valorile lungimilor segmentelor sunt obținute din proiecție în plan.

Punct început	X / Y	Punct sfârșit	X / Y	Lungime segment (** (m)
1	509.413,681 418.464,923	2	509.401,139 418.461,133	13.102
2	509.401,139 418.461,133	3	509.345,862 418.433,17	61.947
3	509.345,862 418.433,17	4	509.394,4 418.229,783	209.099
4	509.394,4 418.229,783	5	509.395,778 418.222,281	7.628
5	509.395,778 418.222,281	6	509.403,691 418.222,616	7.92

Punct început	X / Y	Punct sfârșit	X / Y	Lungime segment (** (m)
6	509.403,691 418.222,616	7	509.404,715 418.207,64	15.011
7	509.404,715 418.207,64	8	509.431,584 418.210,202	26.991
8	509.431,584 418.210,202	9	509.452,479 418.135,755	77.324
9	509.452,479 418.135,755	10	509.460,033 418.110,278	26.573
10	509.460,033 418.110,278	11	509.476,811 418.109,474	16.797
11	509.476,811 418.109,474	12	509.492,705 418.111,727	16.053
12	509.492,705 418.111,727	13	509.461,701 418.205,099	98.385
13	509.461,701 418.205,099	14	509.457,14 418.216,327	12.119
14	509.457,14 418.216,327	15	509.450,157 418.214,843	7.139
15	509.450,157 418.214,843	16	509.436,42 418.211,994	14.029
16	509.436,42 418.211,994	1	509.413,681 418.464,923	253.949

\*\* Lungimile segmentelor sunt determinate în planul de proiecție Stereo 70 și sunt rotunjite la 1 milimetru.

\*\*\* Distanța dintre puncte este formată din segmente cumulate ce sunt mai mici decât valoarea 1 milimetru.



**DATE DESPRE IMOBILUL NR. 3719**

Oficiul de Cadastru și Publicitate Imobiliară ARGES  
Biroul de Cadastru și Publicitate Imobiliară Campulung

**A. Partea I. Descrierea imobilului**

TEREN Extravilan

Adresa: Jud. Arges

Nr. Crt	Nr cadastral Nr. topografic	Suprafața* (mp)	Observații / Referințe
A1		23.779	Sector cadastral:41 Teren neimprejmuit;

**B. Partea II. Proprietari și acte**

Inscrieri privitoare la dreptul de proprietate și alte drepturi reale	Referințe
/	
Act Normativ nr. 7, din 13/03/1996 emis de PARLAMENT (art. 13 alin. 15);	
B1	A1
Inscrierea provizorie, drept de PROPRIETATE, dobandit prin Lege, cota actuala 1/1, cota initiala 1/1 1) COMUNA VALEA MARE PRAVAT, CIF:5010196	

**C. Partea III. SARCINI .**

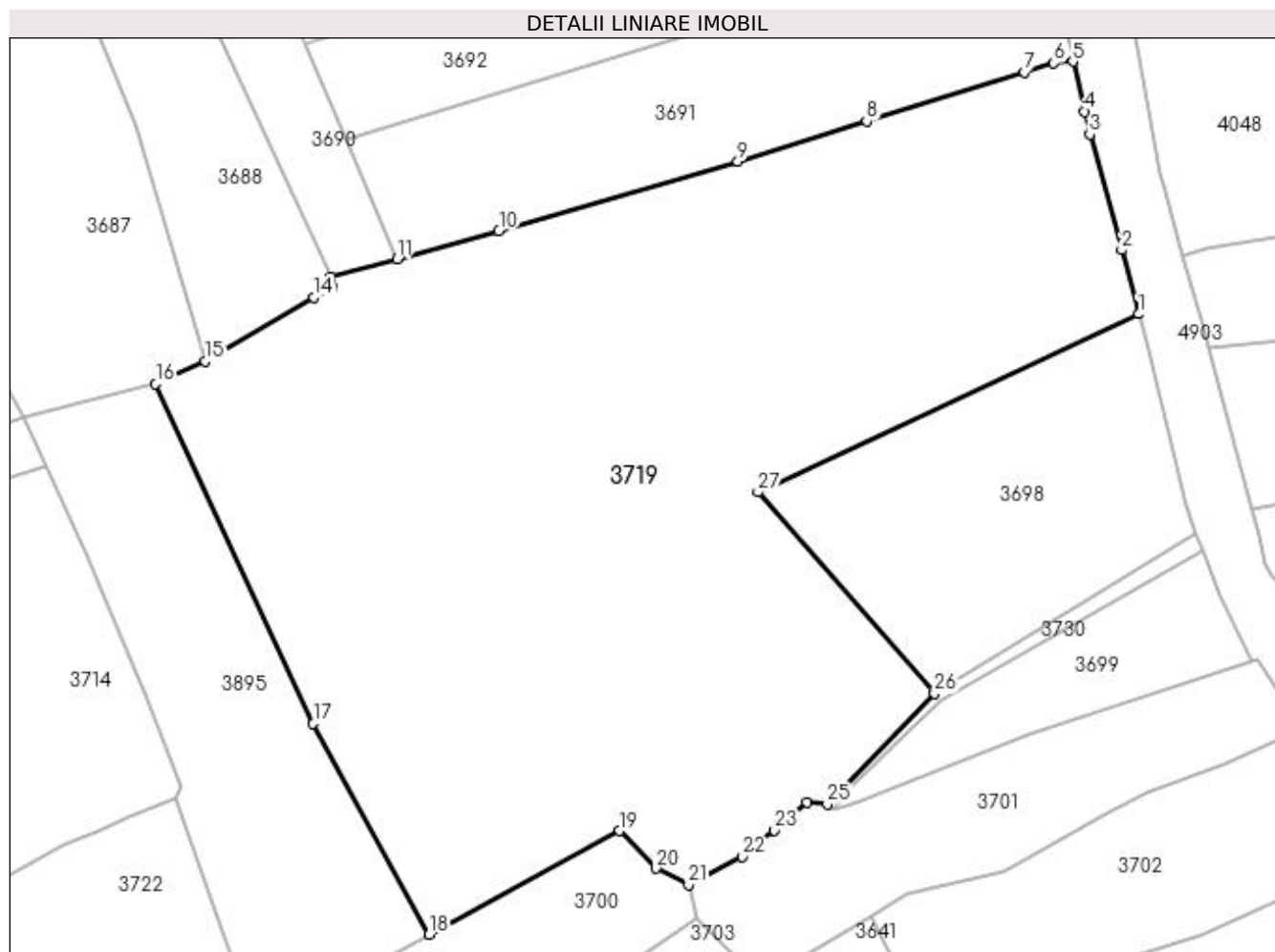
Inscrieri privind dezmembramintele dreptului de proprietate, drepturi reale de garanție și sarcini	Referințe
NU SUNT	

## Anexa Nr. 1 La Partea I

## Teren

Nr cadastral	Suprafața (mp)*	Observații / Referințe
	23.779	

\* Suprafața este determinată în planul de proiecție Stereo 70.



## Date referitoare la teren

Crt	Categorie folosință	Intravilan	Suprafața (mp)	Tarla	Parcelă	Nr. topo	Observații / Referințe
1	livada	NU	23.779	28	458	-	

## Lungime Segmente

1) Valorile lungimilor segmentelor sunt obținute din proiecție în plan.

Punct început	X / Y	Punct sfârșit	X / Y	Lungime segment (** (m)
1	509.819,248 418.885,149	2	509.815,37 418.899,708	15.067
3	509.808,138 418.926,073	4	509.806,919 418.931,24	5.309
5	509.804,263 418.942,618	6	509.799,959 418.942,305	4.315
7	509.793,238 418.940,131	8	509.757,303 418.929,046	37.606
9	509.727,945 418.919,823	10	509.673,547 418.903,997	56.653

Punct început	X / Y	Punct sfârșit	X / Y	Lungime segment (** (m)
2	509.815,37 418.899,708	3	509.808,138 418.926,073	27.339
4	509.806,919 418.931,24	5	509.804,263 418.942,618	11.684
6	509.799,959 418.942,305	7	509.793,238 418.940,131	7.064
8	509.757,303 418.929,046	9	509.727,945 418.919,823	30.773
10	509.673,547 418.903,997	11	509.650,402 418.897,68	23.992

Punct început	X / Y	Punct sfârșit	X / Y	Lungime segment (** (m)
11	509.650,402 418.897,68	12	509.635,171 418.893,523	15.788
13	509.635,753 418.891,262	14	509.631,391 418.888,969	4.928
15	509.606,73 418.874,443	16	509.595,37 418.869,211	12.507
17	509.631,284 418.791,908	18	509.657,72 418.743,924	54.784
19	509.701,056 418.767,453	20	509.709,397 418.758,925	11.929
21	509.716,77 418.755,203	22	509.729,05 418.761,635	13.863
23	509.736,347 418.767,619	24	509.743,737 418.774,033	9.785
25	509.748,367 418.773,6	26	509.772,758 418.798,725	35.017
27	509.732,547 418.844,62	1	509.819,248 418.885,149	95.706

Punct început	X / Y	Punct sfârșit	X / Y	Lungime segment (** (m)
12	509.635,171 418.893,523	13	509.635,753 418.891,262	2.335
14	509.631,391 418.888,969	15	509.606,73 418.874,443	28.621
16	509.595,37 418.869,211	17	509.631,284 418.791,908	85.238
18	509.657,72 418.743,924	19	509.701,056 418.767,453	49.311
20	509.709,397 418.758,925	21	509.716,77 418.755,203	8.259
22	509.729,05 418.761,635	23	509.736,347 418.767,619	9.437
24	509.743,737 418.774,033	25	509.748,367 418.773,6	4.65
26	509.772,758 418.798,725	27	509.732,547 418.844,62	61.019

\*\* Lungimile segmentelor sunt determinate în planul de proiecție Stereo 70 și sunt rotunjite la 1 milimetru.

\*\*\* Distanța dintre puncte este formată din segmente cumulate ce sunt mai mici decât valoarea 1 milimetru.





**DATE DESPRE IMOBILUL NR. 3720**

Oficiul de Cadastru și Publicitate Imobiliară ARGES  
Biroul de Cadastru și Publicitate Imobiliară Campulung

**A. Partea I. Descrierea imobilului**

TEREN Extravilan

Adresa: Jud. Arges

Nr. Crt	Nr cadastral Nr. topografic	Suprafața* (mp)	Observații / Referințe
A1		6.823	Sector cadastral:41 Teren neimprejmuit;

**B. Partea II. Proprietari și acte**

Inscrieri privitoare la dreptul de proprietate și alte drepturi reale		Referințe
/		
Act Normativ nr. 7, din 13/03/1996 emis de PARLAMENT (art. 13 alin. 15);		
B1	Inscrierea provizorie, drept de PROPRIETATE, dobandit prin Lege, cota actuala 1/1, cota initiala 1/1 1) COMUNA VALEA MARE PRAVAT, CIF:5010196	A1

**C. Partea III. SARCINI .**

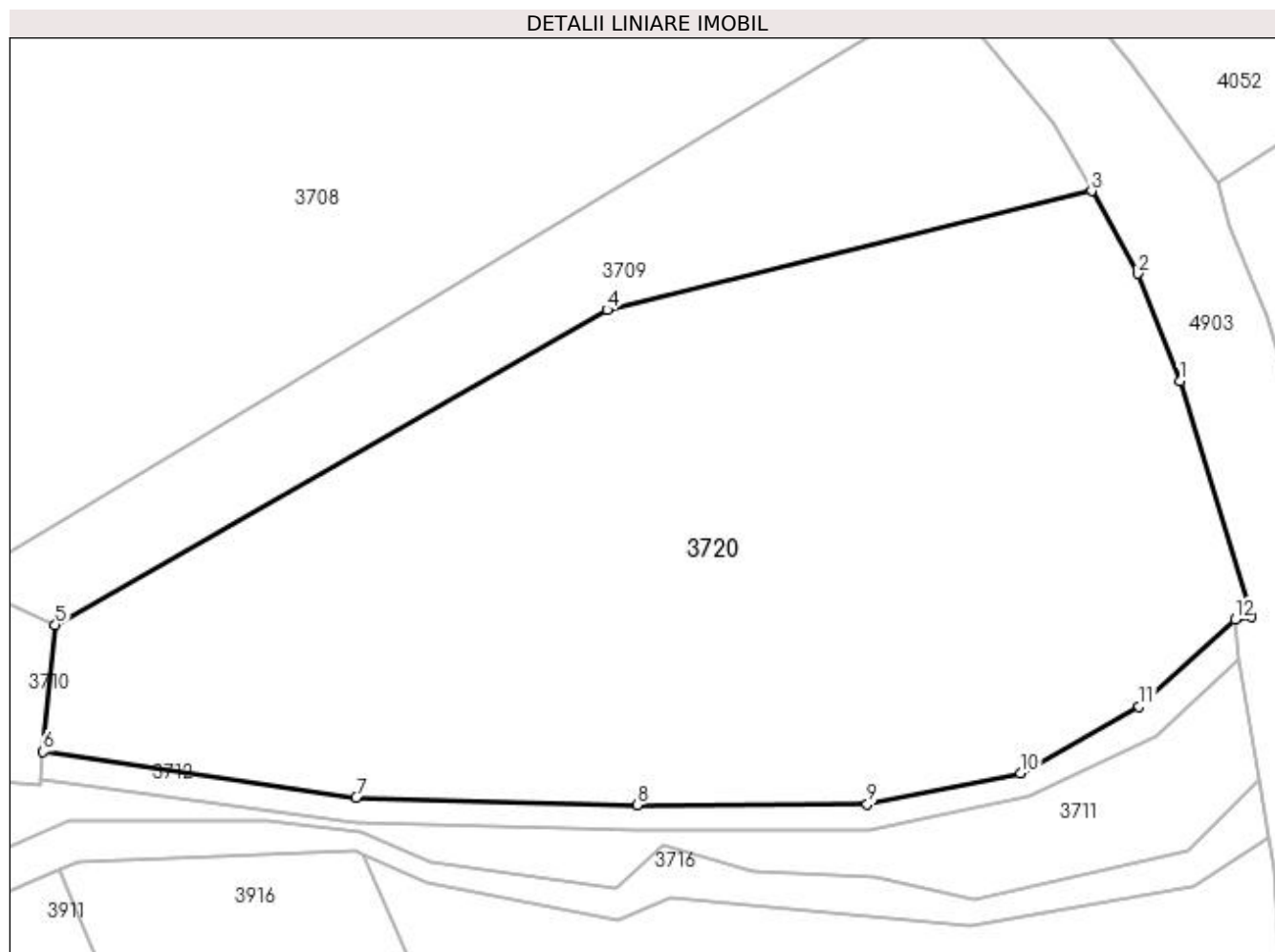
Inscrieri privind dezmembramintele dreptului de proprietate, drepturi reale de garanție și sarcini	Referințe
NU SUNT	

## Anexa Nr. 1 La Partea I

## Teren

Nr cadastral	Suprafața (mp)*	Observații / Referințe
	6.823	

\* Suprafața este determinată în planul de proiecție Stereo 70.



## Date referitoare la teren

Crt	Categorie folosință	Intra vilan	Suprafața (mp)	Tarla	Parcelă	Nr. topo	Observații / Referințe
1	arabil	NU	6.823	28	458	-	

## Lungime Segmente

1) Valorile lungimilor segmentelor sunt obținute din proiecție în plan.

Punct început	X / Y	Punct sfârșit	X / Y	Lungime segment (** (m)
1	509.995,098 418.620,289	2	509.990,156 418.633,005	13.643
2	509.990,156 418.633,005	3	509.984,643 418.642,795	11.236
3	509.984,643 418.642,795	4	509.927,329 418.628,73	59.015
4	509.927,329 418.628,73	5	509.862,022 418.591,487	75.18
5	509.862,022 418.591,487	6	509.860,571 418.576,458	15.099

Punct început	X / Y	Punct sfârșit	X / Y	Lungime segment (** (m)
6	509.860,571 418.576,458	7	509.897,63 418.571,054	37.451
7	509.897,63 418.571,054	8	509.930,892 418.570,159	33.274
8	509.930,892 418.570,159	9	509.958,092 418.570,231	27.2
9	509.958,092 418.570,231	10	509.976,229 418.573,898	18.504
10	509.976,229 418.573,898	11	509.990,292 418.581,769	16.116
11	509.990,292 418.581,769	12	510.001,627 418.592,111	15.344
12	510.001,627 418.592,111	13	510.003,52 418.592,429	1.92
13	510.003,52 418.592,429	1	509.995,098 418.620,289	29.105

\*\* Lungimile segmentelor sunt determinate în planul de proiecție Stereo 70 și sunt rotunjite la 1 milimetru.

\*\*\* Distanța dintre puncte este formată din segmente cumulate ce sunt mai mici decât valoarea 1 milimetru.



**DATE DESPRE IMOBILUL NR. 3721**

Oficiul de Cadastru și Publicitate Imobiliară ARGES  
Biroul de Cadastru și Publicitate Imobiliară Campulung

**A. Partea I. Descrierea imobilului**

TEREN Extravilan

Adresa: Jud. Arges

Nr. Crt	Nr cadastral Nr. topografic	Suprafața* (mp)	Observații / Referințe
A1		7.359	Sector cadastral:41 Teren neimprejmuit;

**B. Partea II. Proprietari și acte**

Inscrieri privitoare la dreptul de proprietate și alte drepturi reale		Referințe
/		
Act Normativ nr. 7, din 13/03/1996 emis de PARLAMENT (art. 13 alin. 15);		
B1	Inscrierea provizorie, drept de PROPRIETATE, dobandit prin Lege, cota actuala 1/1, cota initiala 1/1 1) COMUNA VALEA MARE PRAVAT, CIF:5010196	A1

**C. Partea III. SARCINI .**

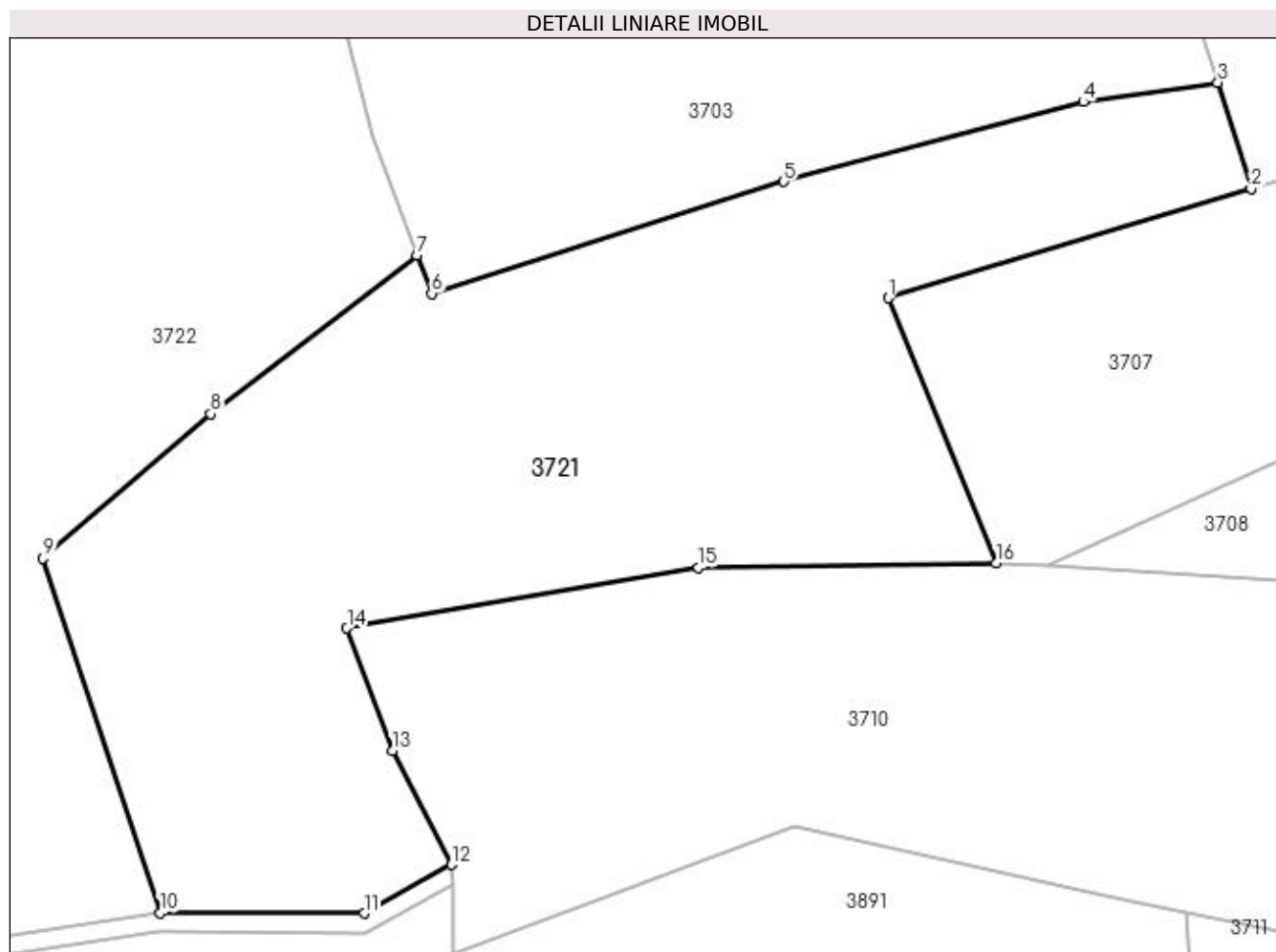
Inscrieri privind dezmembramintele dreptului de proprietate, drepturi reale de garanție și sarcini	Referințe
NU SUNT	

## Anexa Nr. 1 La Partea I

## Teren

Nr cadastral	Suprafața (mp)*	Observații / Referințe
	7.359	

\* Suprafața este determinată în planul de proiecție Stereo 70.



## Date referitoare la teren

Crt	Categorie folosință	Intra vilan	Suprafața (mp)	Tarla	Parcelă	Nr. topo	Observații / Referințe
1	livada	NU	7.359	28	458	-	

## Lungime Segmente

1) Valorile lungimilor segmentelor sunt obținute din proiecție în plan.

Punct început	X / Y	Punct sfârșit	X / Y	Lungime segment (** (m)
1	509.723,338 418.667,024	2	509.772,942 418.681,938	51.798
2	509.772,942 418.681,938	3	509.768,4 418.696,463	15.219
3	509.768,4 418.696,463	4	509.749,988 418.693,83	18.599
4	509.749,988 418.693,83	5	509.709,065 418.682,937	42.348
5	509.709,065 418.682,937	6	509.660,926 418.667,621	50.517

Punct început	X / Y	Punct sfârșit	X / Y	Lungime segment (** (m)
6	509.660,926 418.667,621	7	509.658,854 418.672,886	5.658
7	509.658,854 418.672,886	8	509.630,7 418.651,185	35.547
8	509.630,7 418.651,185	9	509.607,777 418.631,454	30.245
9	509.607,777 418.631,454	10	509.623,787 418.582,945	51.083
10	509.623,787 418.582,945	11	509.651,66 418.582,925	27.873
11	509.651,66 418.582,925	12	509.663,598 418.589,598	13.676
12	509.663,598 418.589,598	13	509.655,527 418.605,127	17.501
13	509.655,527 418.605,127	14	509.649,319 418.621,907	17.892
14	509.649,319 418.621,907	15	509.697,372 418.630,172	48.759
15	509.697,372 418.630,172	16	509.738,08 418.630,762	40.712
16	509.738,08 418.630,762	1	509.723,338 418.667,024	39.144

\*\* Lungimile segmentelor sunt determinate în planul de proiecție Stereo 70 și sunt rotunjite la 1 milimetru.

\*\*\* Distanța dintre puncte este formată din segmente cumulate ce sunt mai mici decât valoarea 1 milimetru.





**DATE DESPRE IMOBILUL NR. 3722**

Oficiul de Cadastru și Publicitate Imobiliară ARGES  
Biroul de Cadastru și Publicitate Imobiliară Campulung

**A. Partea I. Descrierea imobilului**

TEREN Extravilan

Adresa: Jud. Arges

Nr. Crt	Nr cadastral Nr. topografic	Suprafața* (mp)	Observații / Referințe
A1		14.300	Sector cadastral:41 Teren neimprejmuit;

**B. Partea II. Proprietari și acte**

Inscrieri privitoare la dreptul de proprietate și alte drepturi reale	Referințe
/	
Act Administrativ nr. 34366, din 09/02/1994 emis de CJPSDPAT ARGES;	
B1	A1
Intabulare, drept de PROPRIETATE, dobândit prin Reconstituire, cota actuala 1/1, cota initiala 1/1 1) CATARAMA ECATERINA, lipsă CNP	

**C. Partea III. SARCINI .**

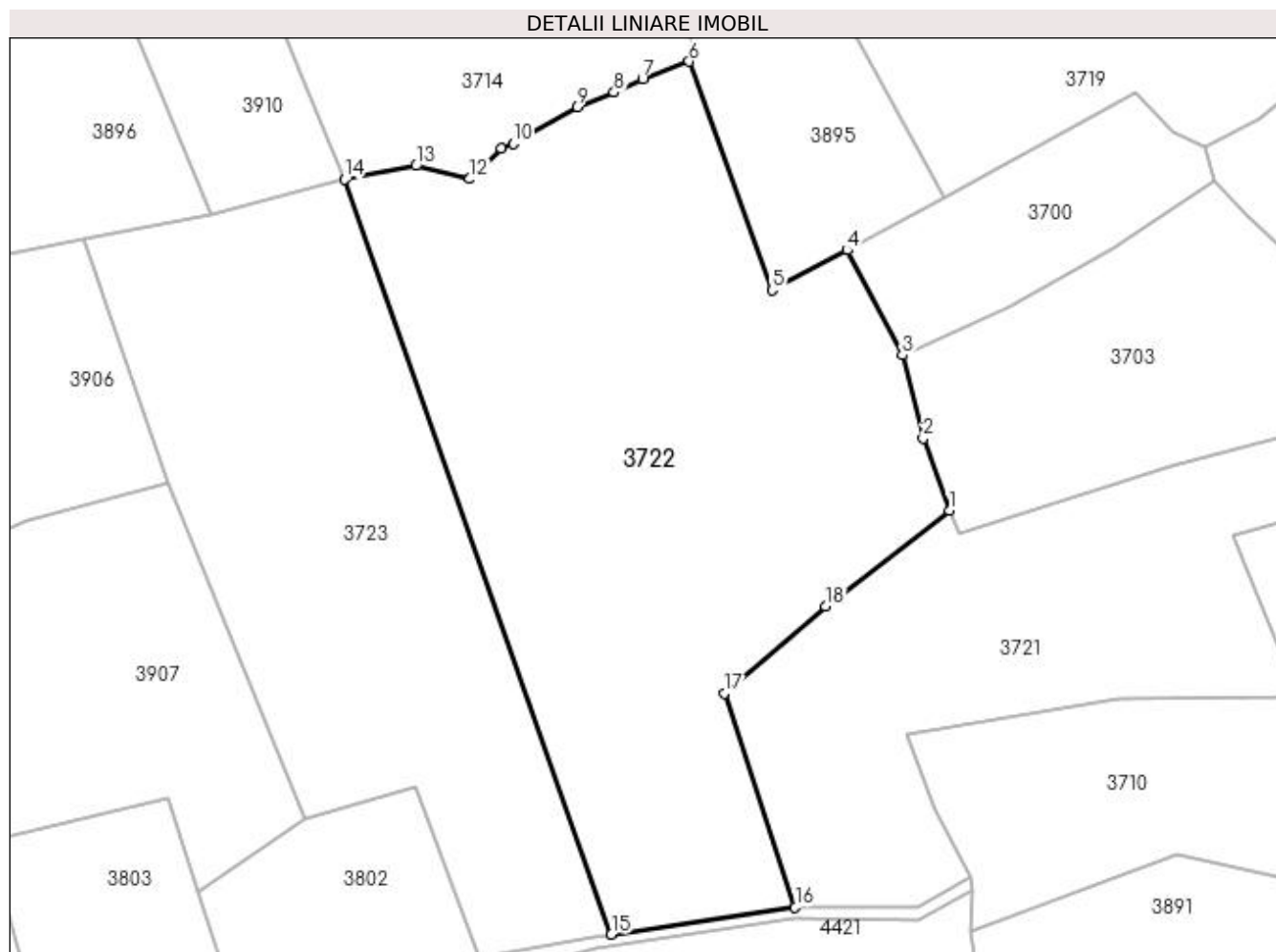
Inscrieri privind dezmembramintele dreptului de proprietate, drepturi reale de garanție și sarcini	Referințe
NU SUNT	

## Anexa Nr. 1 La Partea I

## Teren

Nr cadastral	Suprafața (mp)*	Observații / Referințe
	14.300	

\* Suprafața este determinată în planul de proiecție Stereo 70.



## Date referitoare la teren

Crt	Categorie folosință	Intra vilan	Suprafața (mp)	Tarla	Parcelă	Nr. topo	Observații / Referințe
1	faneata	NU	2.165	28	458	-	În act se regăsește T27
2	livada	NU	12.135	28	458	-	

## Lungime Segmente

1) Valorile lungimilor segmentelor sunt obținute din proiecție în plan.

Punct început	X / Y	Punct sfârșit	X / Y	Lungime segment (** (m)
1	509.658,854 418.672,886	2	509.652,847 418.689,211	17.395
2	509.652,847 418.689,211	3	509.648,116 418.708,133	19.504
3	509.648,116 418.708,133	4	509.635,628 418.731,93	26.875
4	509.635,628 418.731,93	5	509.618,585 418.722,885	19.294

Punct început	X / Y	Punct sfârșit	X / Y	Lungime segment (** (m)
5	509.618,585 418.722,885	6	509.599,722 418.774,713	55.154
6	509.599,722 418.774,713	7	509.589,152 418.770,72	11.299
7	509.589,152 418.770,72	8	509.582,691 418.767,692	7.135
8	509.582,691 418.767,692	9	509.574,261 418.764,451	9.032
9	509.574,261 418.764,451	10	509.559,823 418.756,081	16.689
10	509.559,823 418.756,081	11	509.557,104 418.755,034	2.914
11	509.557,104 418.755,034	12	509.549,987 418.748,084	9.948
12	509.549,987 418.748,084	13	509.537,785 418.751,076	12.563
13	509.537,785 418.751,076	14	509.521,573 418.747,962	16.508
14	509.521,573 418.747,962	15	509.582,112 418.576,76	181.59
15	509.582,112 418.576,76	16	509.623,787 418.582,945	42.131
16	509.623,787 418.582,945	17	509.607,777 418.631,454	51.083
17	509.607,777 418.631,454	18	509.630,7 418.651,185	30.245
18	509.630,7 418.651,185	1	509.658,854 418.672,886	35.547

\*\* Lungimile segmentelor sunt determinate în planul de proiecție Stereo 70 și sunt rotunjite la 1 milimetru.

\*\*\* Distanța dintre puncte este formată din segmente cumulate ce sunt mai mici decât valoarea 1 milimetru.



**DATE DESPRE IMOBILUL NR. 3723**

Oficiul de Cadastru și Publicitate Imobiliară ARGES  
Biroul de Cadastru și Publicitate Imobiliară Campulung

**A. Partea I. Descrierea imobilului**

TEREN Extravilan

Adresa: Jud. Arges

Nr. Crt	Nr cadastral Nr. topografic	Suprafața* (mp)	Observații / Referințe
A1		9.511	Sector cadastral:41 Teren neimprejmuit;

**B. Partea II. Proprietari și acte**

Inscrieri privitoare la dreptul de proprietate și alte drepturi reale		Referințe
/		
Act Normativ nr. 7, din 13/03/1996 emis de PARLAMENT (art. 13 alin. 15);		
B1	Inscrierea provizorie, drept de PROPRIETATE, dobandit prin Lege, cota actuala 1/1, cota initiala 1/1 1) COMUNA VALEA MARE PRAVAT, CIF:5010196	A1

**C. Partea III. SARCINI .**

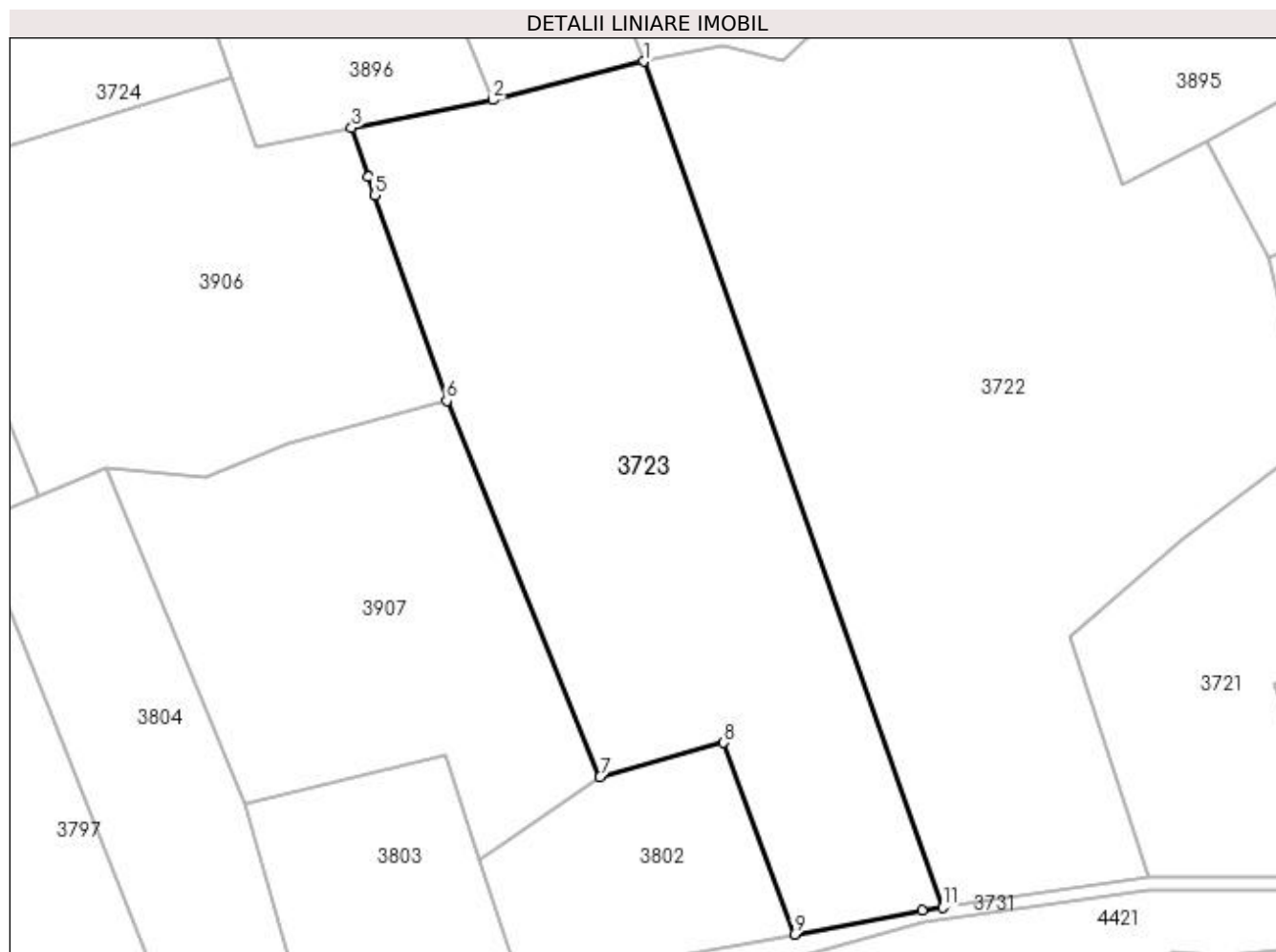
Inscrieri privind dezmembramintele dreptului de proprietate, drepturi reale de garanție și sarcini	Referințe
NU SUNT	

## Anexa Nr. 1 La Partea I

## Teren

Nr cadastral	Suprafața (mp)*	Observații / Referințe
	9.511	

\* Suprafața este determinată în planul de proiecție Stereo 70.



## Date referitoare la teren

Crt	Categorie folosință	Intra vilan	Suprafața (mp)	Tarla	Parcelă	Nr. topo	Observații / Referințe
1	livada	NU	9.511	28	458	-	

## Lungime Segmente

1) Valorile lungimilor segmentelor sunt obținute din proiecție în plan.

Punct început	X / Y	Punct sfârșit	X / Y	Lungime segment (** (m)
1	509.521,573 418.747,962	2	509.491,088 418.740,204	31.457
2	509.491,088 418.740,204	3	509.462,453 418.734,542	29.189
3	509.462,453 418.734,542	4	509.465,807 418.724,644	10.451
4	509.465,807 418.724,644	5	509.467,109 418.720,923	3.942
5	509.467,109 418.720,923	6	509.481,683 418.679,275	44.124

Punct început	X / Y	Punct sfârșit	X / Y	Lungime segment (** (m)
6	509.481,683 418.679,275	7	509.512,752 418.603,129	82.24
7	509.512,752 418.603,129	8	509.537,803 418.610,136	26.013
8	509.537,803 418.610,136	9	509.552,095 418.571,329	41.355
9	509.552,095 418.571,329	10	509.577,938 418.576,14	26.287
10	509.577,938 418.576,14	11	509.582,112 418.576,76	4.22
11	509.582,112 418.576,76	1	509.521,573 418.747,962	181.59

\*\* Lungimile segmentelor sunt determinate în planul de proiecție Stereo 70 și sunt rotunjite la 1 milimetru.

\*\*\* Distanța dintre puncte este formată din segmente cumulate ce sunt mai mici decât valoarea 1 milimetru.





**DATE DESPRE IMOBILUL NR. 3724**

Oficiul de Cadastru și Publicitate Imobiliară ARGES  
Biroul de Cadastru și Publicitate Imobiliară Campulung

**A. Partea I. Descrierea imobilului**

TEREN Extravilan

Adresa: Jud. Arges

Nr. Crt	Nr cadastral Nr. topografic	Suprafața* (mp)	Observații / Referințe
A1		20.049	Sector cadastral:41 Teren neimprejmuit;

**B. Partea II. Proprietari și acte**

Inscrieri privitoare la dreptul de proprietate și alte drepturi reale	Referințe
/	
Act Normativ nr. 7, din 13/03/1996 emis de PARLAMENT (art. 13 alin. 15);	
B1	A1
Inscrierea provizorie, drept de PROPRIETATE, dobandit prin Lege, cota actuala 1/1, cota initiala 1/1 1) COMUNA VALEA MARE PRAVAT, CIF:5010196	

**C. Partea III. SARCINI .**

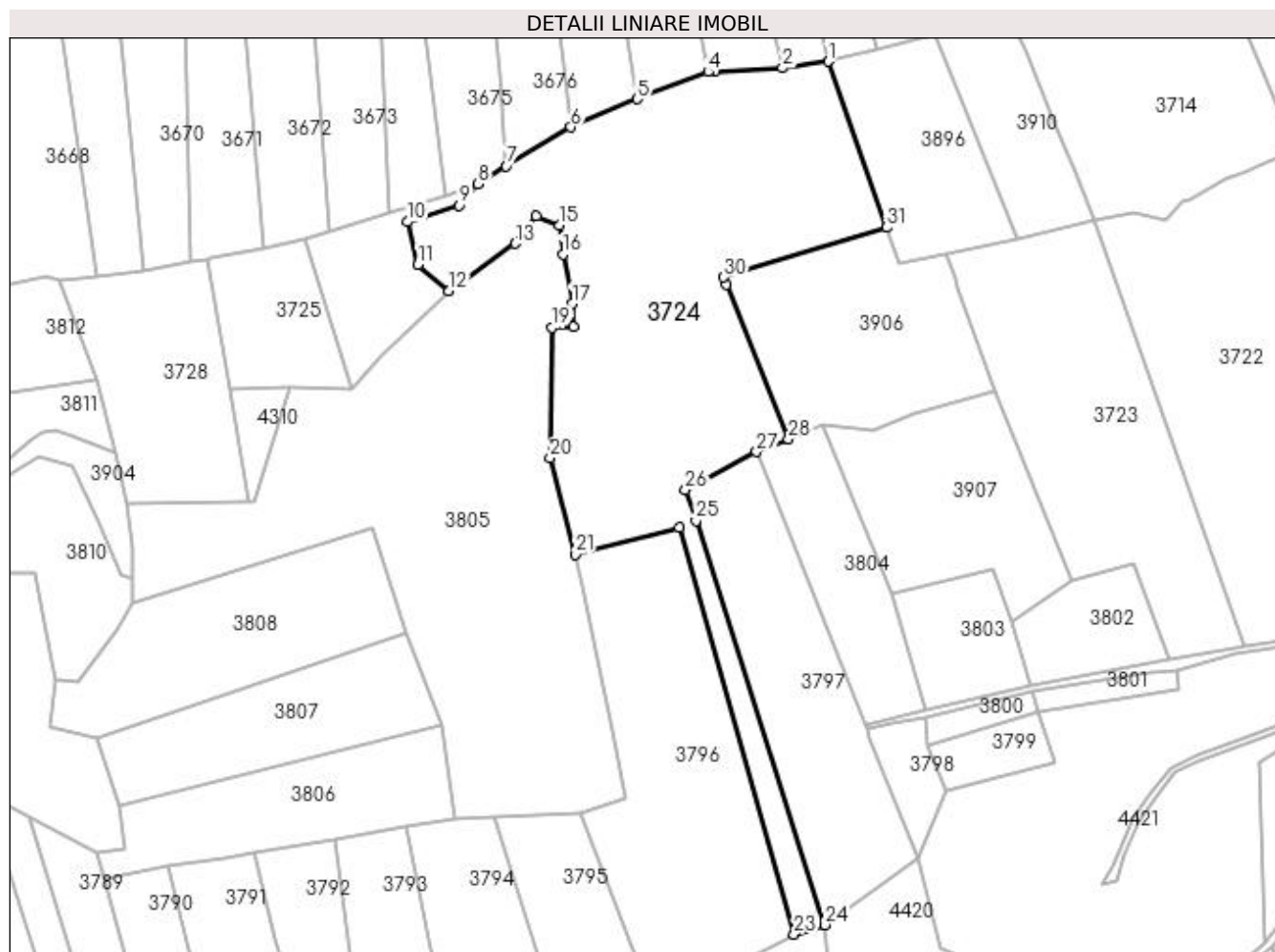
Inscrieri privind dezmembramintele dreptului de proprietate, drepturi reale de garanție și sarcini	Referințe
NU SUNT	

## Anexa Nr. 1 La Partea I

## Teren

Nr cadastral	Suprafața (mp)*	Observații / Referințe
	20.049	

\* Suprafața este determinată în planul de proiecție Stereo 70.



## Date referitoare la teren

Crt	Categorie folosință	Intra vilan	Suprafața (mp)	Tarla	Parcelă	Nr. topo	Observații / Referințe
1	livada	NU	20.049	28	450,458	-	

## Lungime Segmente

1) Valorile lungimilor segmentelor sunt obținute din proiecție în plan.

Punct început	X / Y	Punct sfârșit	X / Y	Lungime segment (** (m)
1	509.414,869 418.811,463	2	509.396,53 418.808,879	18.52
3	509.369,631 418.807,466	4	509.366,635 418.807,309	3.0
5	509.338,178 418.796,405	6	509.311,506 418.785,162	28.945
7	509.285,519 418.769,511	8	509.274,255 418.762,28	13.385
9	509.266,812 418.753,776	10	509.246,008 418.747,11	21.846

Punct început	X / Y	Punct sfârșit	X / Y	Lungime segment (** (m)
2	509.396,53 418.808,879	3	509.369,631 418.807,466	26.936
4	509.366,635 418.807,309	5	509.338,178 418.796,405	30.475
6	509.311,506 418.785,162	7	509.285,519 418.769,511	30.336
8	509.274,255 418.762,28	9	509.266,812 418.753,776	11.301
10	509.246,008 418.747,11	11	509.250,191 418.729,935	17.677

Punct început	X / Y	Punct sfârșit	X / Y	Lungime segment (** (m)
11	509.250,191 418.729,935	12	509.262,549 418.719,353	16.27
13	509.289,203 418.738,381	14	509.297,659 418.749,341	13.843
15	509.306,917 418.745,758	16	509.308,386 418.734,093	11.757
17	509.312,144 418.714,29	18	509.312,42 418.704,944	9.35
19	509.303,886 418.704,607	20	509.303,227 418.652,285	52.326
21	509.313,272 418.613,568	22	509.355,151 418.624,388	43.254
23	509.401,139 418.461,133	24	509.413,681 418.464,923	13.102
25	509.361,86 418.627,201	26	509.357,548 418.639,558	13.088
27	509.386,149 418.654,791	28	509.398,959 418.660,0	13.829
29	509.373,951 418.722,01	30	509.372,977 418.724,827	2.981
31	509.438,314 418.744,861	1	509.414,869 418.811,463	70.608

Punct început	X / Y	Punct sfârșit	X / Y	Lungime segment (** (m)
12	509.262,549 418.719,353	13	509.289,203 418.738,381	32.749
14	509.297,659 418.749,341	15	509.306,917 418.745,758	9.927
16	509.308,386 418.734,093	17	509.312,144 418.714,29	20.156
18	509.312,42 418.704,944	19	509.303,886 418.704,607	8.541
20	509.303,227 418.652,285	21	509.313,272 418.613,568	39.999
22	509.355,151 418.624,388	23	509.401,139 418.461,133	169.609
24	509.413,681 418.464,923	25	509.361,86 418.627,201	170.351
26	509.357,548 418.639,558	27	509.386,149 418.654,791	32.405
28	509.398,959 418.660,0	29	509.373,951 418.722,01	66.863
30	509.372,977 418.724,827	31	509.438,314 418.744,861	68.339

\*\* Lungimile segmentelor sunt determinate în planul de proiecție Stereo 70 și sunt rotunjite la 1 milimetru.

\*\*\* Distanța dintre puncte este formată din segmente cumulate ce sunt mai mici decât valoarea 1 milimetru.



**DATE DESPRE IMOBILUL NR. 3725**

Oficiul de Cadastru și Publicitate Imobiliară ARGES  
Biroul de Cadastru și Publicitate Imobiliară Campulung

**A. Partea I. Descrierea imobilului**

TEREN Extravilan

Nr. CF vechi:756  
Nr. cadastral vechi:728

Adresa: Jud. Arges

Nr. Crt	Nr cadastral Nr. topografic	Suprafața* (mp)	Observații / Referințe
A1	81586	2.506	Sector cadastral:41 Teren neimprejmuit;

**B. Partea II. Proprietari și acte**

Inscrieri privitoare la dreptul de proprietate și alte drepturi reale		Referințe
<b>10935 / 05/07/2018</b>		
Act Notarial nr. 28, din 02/07/2018 emis de Cocea Ioana Ruxandra;		
B2	Intabulare, drept de PROPRIETATE- bun propriu, dobandit prin Succesiune, cota actuala 1/1, cota initiala 1/1 1) CHIRION GABRIEL	A1

**C. Partea III. SARCINI .**

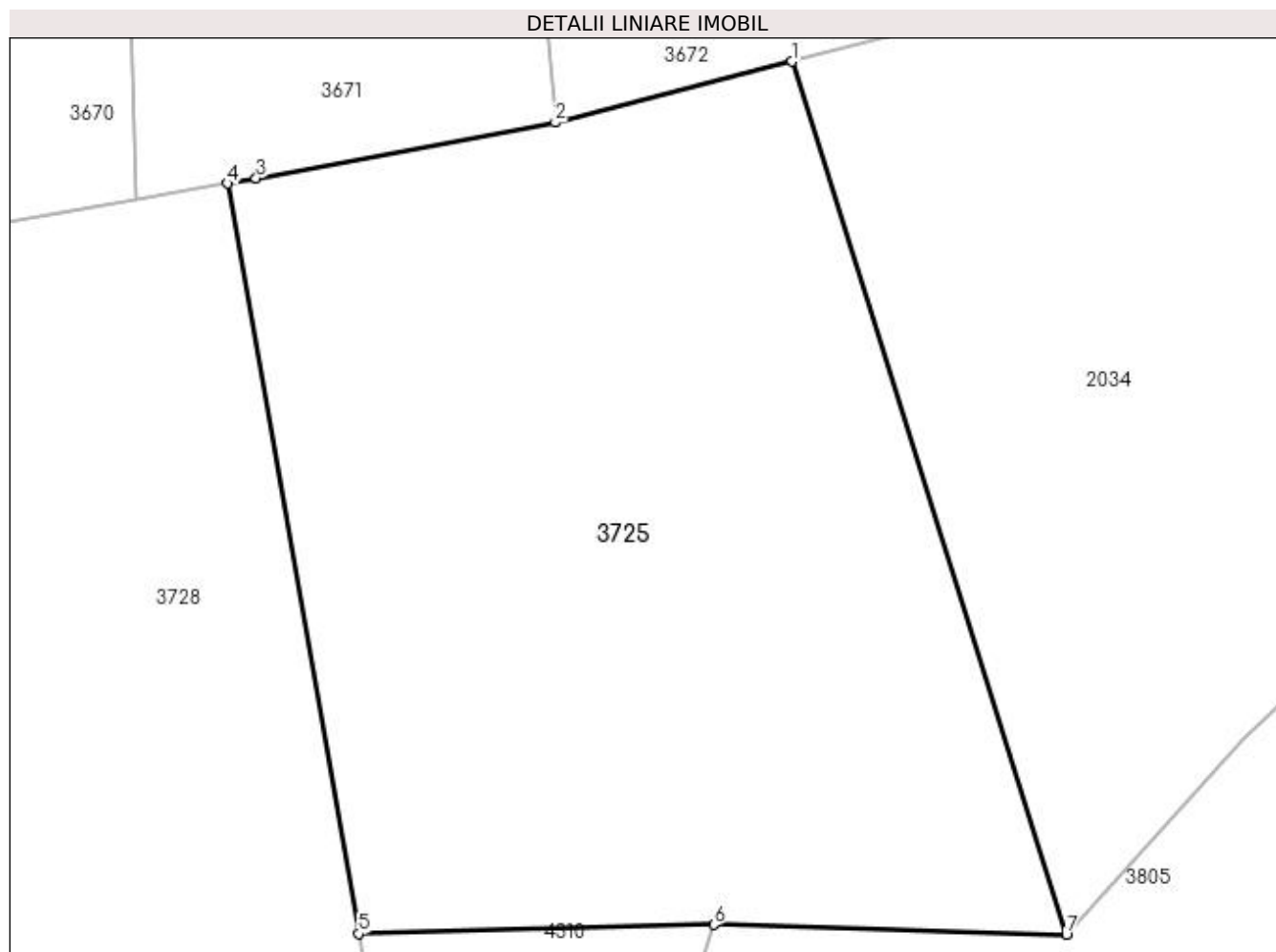
Inscrieri privind dezmembramintele dreptului de proprietate, drepturi reale de garanție și sarcini	Referințe
NU SUNT	

## Anexa Nr. 1 La Partea I

## Teren

Nr cadastral	Suprafața (mp)*	Observații / Referințe
81586	2.506	

\* Suprafața este determinată în planul de proiecție Stereo 70.



## Date referitoare la teren

Crt	Categorie folosință	Intra vilan	Suprafața (mp)	Tarla	Parcelă	Nr. topo	Observații / Referințe
1	faneata	NU	2.506	28	450	-	

## Lungime Segmente

1) Valorile lungimilor segmentelor sunt obținute din proiecție în plan.

Punct început	X / Y	Punct sfârșit	X / Y	Lungime segment (** (m)
1	509.204,455 418.740,556	2	509.188,066 418.736,341	16.922
2	509.188,066 418.736,341	3	509.167,338 418.732,46	21.088
3	509.167,338 418.732,46	4	509.165,379 418.732,116	1.989
4	509.165,379 418.732,116	5	509.174,453 418.680,144	52.758
5	509.174,453 418.680,144	6	509.199,058 418.680,773	24.613

Punct început	X / Y	Punct sfârșit	X / Y	Lungime segment (** (m)
6	509.199,058 418.680,773	7	509.223,485 418.680,097	24.436
7	509.223,485 418.680,097	1	509.204,455 418.740,556	63.383

\*\* Lungimile segmentelor sunt determinate în planul de proiecție Stereo 70 și sunt rotunjite la 1 milimetru.

\*\*\* Distanța dintre puncte este formată din segmente cumulate ce sunt mai mici decât valoarea 1 milimetru.





**DATE DESPRE IMOBILUL NR. 3726**

Oficiul de Cadastru și Publicitate Imobiliară ARGES  
Biroul de Cadastru și Publicitate Imobiliară Campulung

**A. Partea I. Descrierea imobilului**

TEREN Extravilan

Adresa: Jud. Arges

Nr. Crt	Nr cadastral Nr. topografic	Suprafața* (mp)	Observații / Referințe
A1		3.563	Sector cadastral:41 Teren neimprejmuit;

**B. Partea II. Proprietari și acte**

Inscrieri privitoare la dreptul de proprietate și alte drepturi reale	Referințe
/	
Act Normativ nr. 7, din 13/03/1996 emis de PARLAMENT (art. 13 alin. 15);	
B1	A1
Inscrierea provizorie, drept de PROPRIETATE, dobandit prin Lege, cota actuala 1/1, cota initiala 1/1 1) COMUNA VALEA MARE PRAVAT, CIF:5010196	

**C. Partea III. SARCINI .**

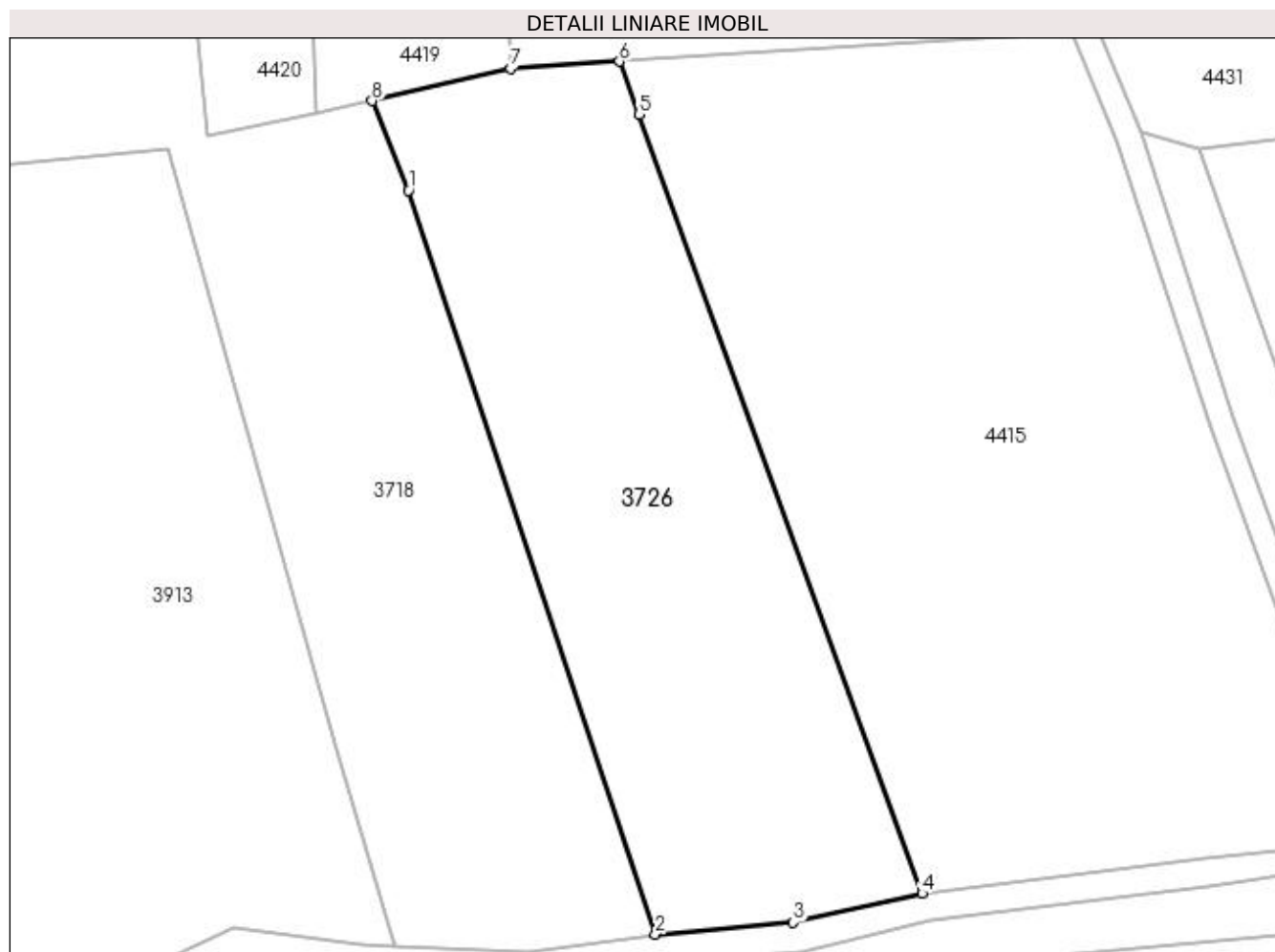
Inscrieri privind dezmembramintele dreptului de proprietate, drepturi reale de garanție și sarcini	Referințe
NU SUNT	

## Anexa Nr. 1 La Partea I

## Teren

Nr cadastral	Suprafața (mp)*	Observații / Referințe
	3.563	

\* Suprafața este determinată în planul de proiecție Stereo 70.



## Date referitoare la teren

Crt	Categorie folosință	Intra vilan	Suprafața (mp)	Tarla	Parcelă	Nr. topo	Observații / Referințe
1	livada	NU	3.563	28	463	-	

## Lungime Segmente

1) Valorile lungimilor segmentelor sunt obținute din proiecție în plan.

Punct început	X / Y	Punct sfârșit	X / Y	Lungime segment (** (m)
1	509.461,701 418.205,099	2	509.492,705 418.111,727	98.385
2	509.492,705 418.111,727	3	509.510,038 418.113,222	17.397
3	509.510,038 418.113,222	4	509.526,217 418.116,859	16.583
4	509.526,217 418.116,859	5	509.490,658 418.214,665	104.069
5	509.490,658 418.214,665	6	509.488,195 418.221,283	7.061

Punct început	X / Y	Punct sfârșit	X / Y	Lungime segment (** (m)
6	509.488,195 418.221,283	7	509.474,525 418.220,393	13.699
7	509.474,525 418.220,393	8	509.457,14 418.216,327	17.854
8	509.457,14 418.216,327	1	509.461,701 418.205,099	12.119

\*\* Lungimile segmentelor sunt determinate în planul de proiecție Stereo 70 și sunt rotunjite la 1 milimetru.

\*\*\* Distanța dintre puncte este formată din segmente cumulate ce sunt mai mici decât valoarea 1 milimetru.



**DATE DESPRE IMOBILUL NR. 3727**

Oficiul de Cadastru și Publicitate Imobiliară ARGES  
Biroul de Cadastru și Publicitate Imobiliară Campulung

**A. Partea I. Descrierea imobilului**

TEREN Extravilan

Adresa: Jud. Arges

Nr. Crt	Nr cadastral Nr. topografic	Suprafața* (mp)	Observații / Referințe
A1		1.247	Sector cadastral:41 Teren neimprejmuit;

**B. Partea II. Proprietari și acte**

Inscrieri privitoare la dreptul de proprietate și alte drepturi reale		Referințe
/		
Act Normativ nr. 7, din 13/03/1996 emis de PARLAMENT (art. 13 alin. 15);		
B1	Inscrierea provizorie, drept de PROPRIETATE, dobandit prin Lege, cota actuala 1/1, cota initiala 1/1 1) COMUNA VALEA MARE PRAVAT, CIF:5010196	A1

**C. Partea III. SARCINI .**

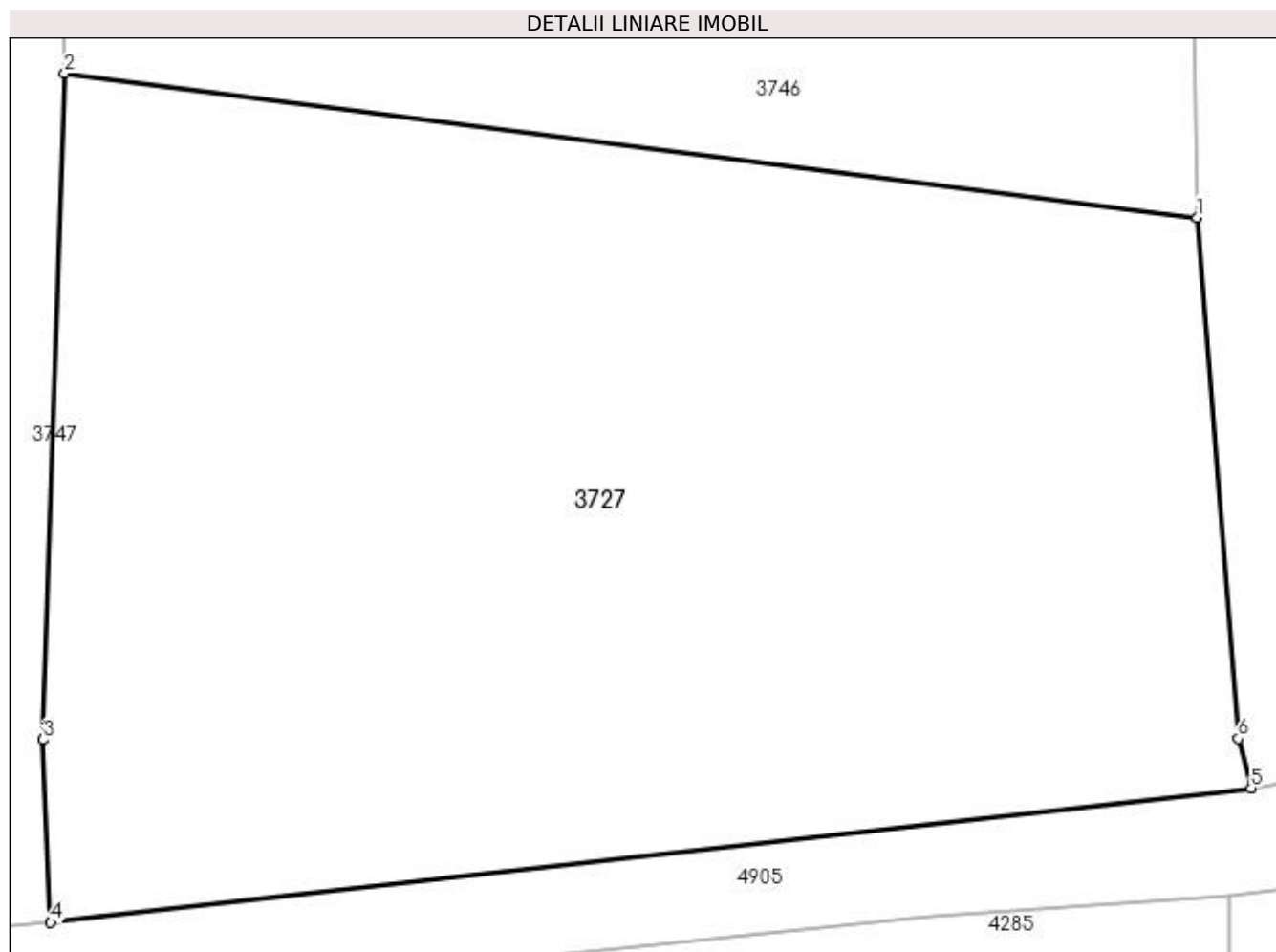
Inscrieri privind dezmembramintele dreptului de proprietate, drepturi reale de garanție și sarcini	Referințe
NU SUNT	

## Anexa Nr. 1 La Partea I

## Teren

Nr cadastral	Suprafața (mp)*	Observații / Referințe
	1.247	

\* Suprafața este determinată în planul de proiecție Stereo 70.



## Date referitoare la teren

Crt	Categorie folosință	Intra vilan	Suprafața (mp)	Tarla	Parcelă	Nr. topo	Observații / Referințe
1	faneata	NU	1.247	28	454,455	-	

## Lungime Segmente

1) Valorile lungimilor segmentelor sunt obținute din proiecție în plan.

Punct început	X / Y	Punct sfârșit	X / Y	Lungime segment (** (m)
1	509.373,766 418.111,525	2	509.329,86 418.117,117	44.261
2	509.329,86 418.117,117	3	509.329,03 418.091,29	25.84
3	509.329,03 418.091,29	4	509.329,327 418.084,208	7.088
4	509.329,327 418.084,208	5	509.375,856 418.089,425	46.821
5	509.375,856 418.089,425	6	509.375,362 418.091,339	1.977

Punct început	X / Y	Punct sfârșit	X / Y	Lungime segment (** (m)
6	509.375,362 418.091,339	1	509.373,766 418.111,525	20.249

\*\* Lungimile segmentelor sunt determinate în planul de proiecție Stereo 70 și sunt rotunjite la 1 milimetru.

\*\*\* Distanța dintre puncte este formată din segmente cumulate ce sunt mai mici decât valoarea 1 milimetru.





**DATE DESPRE IMOBILUL NR. 3728**

Oficiul de Cadastru și Publicitate Imobiliară ARGES  
Biroul de Cadastru și Publicitate Imobiliară Campulung

**A. Partea I. Descrierea imobilului**

TEREN Extravilan

Adresa: Jud. Arges

Nr. Crt	Nr cadastral Nr. topografic	Suprafața* (mp)	Observații / Referințe
A1		5.000	Sector cadastral:41 Teren neimprejmuit;

**B. Partea II. Proprietari și acte**

Inscrieri privitoare la dreptul de proprietate și alte drepturi reale	Referințe
/	
Act Administrativ nr. 34379, din 14/02/1994 emis de CJPSDPAT ARGES;	
B1	A1
Intabulare, drept de PROPRIETATE, dobândit prin Reconstituire, cota actuala 1/1, cota initiala 1/1 1) DAVIDOIU ION, lipsă CNP	

**C. Partea III. SARCINI .**

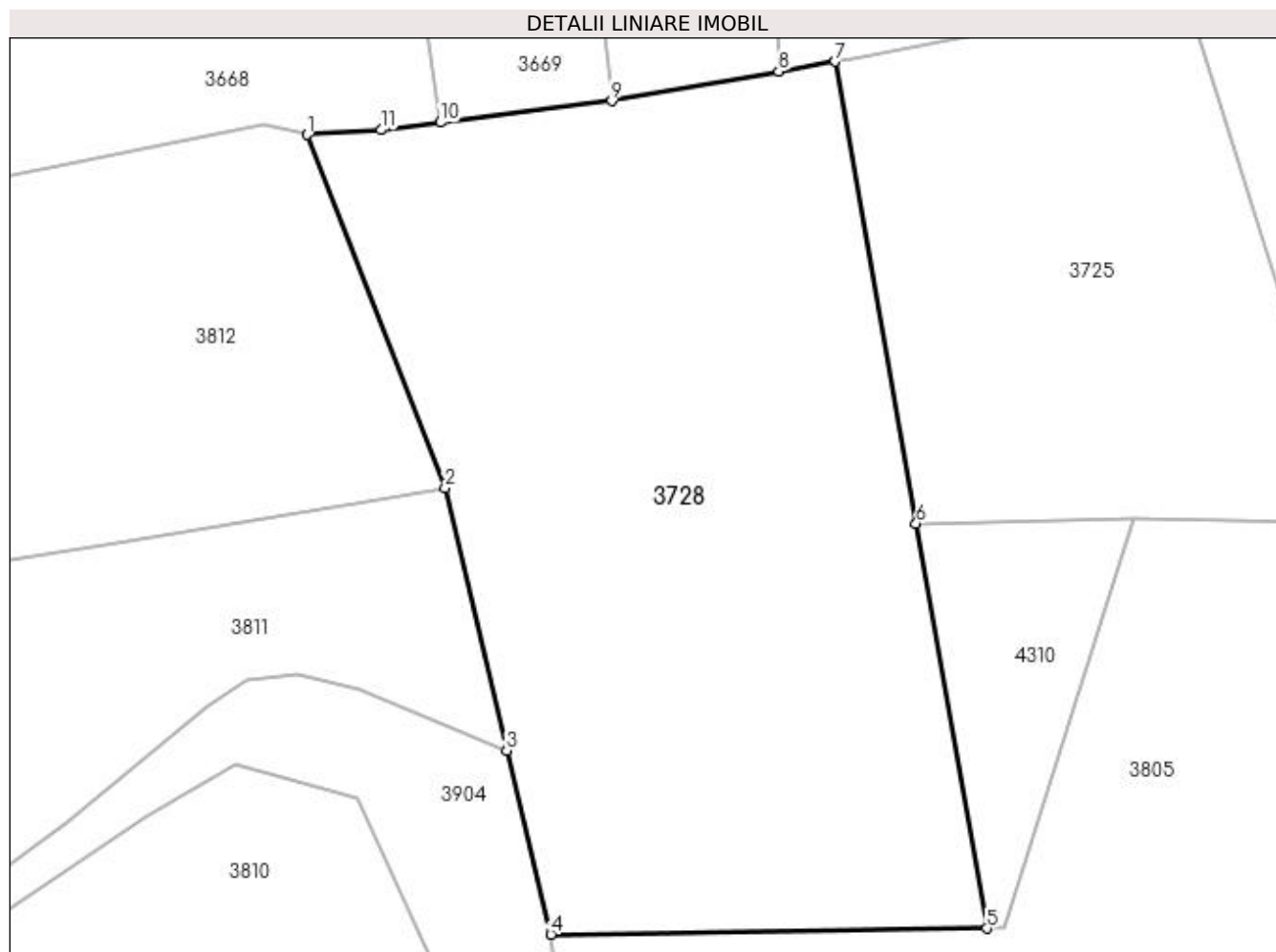
Inscrieri privind dezmembramintele dreptului de proprietate, drepturi reale de garanție și sarcini	Referințe
NU SUNT	

## Anexa Nr. 1 La Partea I

## Teren

Nr cadastral	Suprafața (mp)*	Observații / Referințe
	5.000	

\* Suprafața este determinată în planul de proiecție Stereo 70.



## Date referitoare la teren

Crt	Categorie folosință	Intra vilan	Suprafața (mp)	Tarla	Parcelă	Nr. topo	Observații / Referințe
1	faneata	NU	5.000	28	450	-	În act se regăsește T27

## Lungime Segmente

1) Valorile lungimilor segmentelor sunt obținute din proiecție în plan.

Punct început	X / Y	Punct sfârșit	X / Y	Lungime segment (** (m)
1	509.105,95 418.723,89	2	509.121,432 418.684,109	42.687
2	509.121,432 418.684,109	3	509.128,37 418.654,612	30.302
3	509.128,37 418.654,612	4	509.133,351 418.633,913	21.29
4	509.133,351 418.633,913	5	509.182,41 418.634,572	49.063
5	509.182,41 418.634,572	6	509.174,453 418.680,144	46.261

Punct început	X / Y	Punct sfârșit	X / Y	Lungime segment (** (m)
6	509.174,453 418.680,144	7	509.165,379 418.732,116	52.758
7	509.165,379 418.732,116	8	509.158,997 418.730,994	6.48
8	509.158,997 418.730,994	9	509.140,177 418.727,686	19.109
9	509.140,177 418.727,686	10	509.120,911 418.725,253	19.419
10	509.120,911 418.725,253	11	509.114,235 418.724,41	6.729
11	509.114,235 418.724,41	1	509.105,95 418.723,89	8.301

\*\* Lungimile segmentelor sunt determinate în planul de proiecție Stereo 70 și sunt rotunjite la 1 milimetru.

\*\*\* Distanța dintre puncte este formată din segmente cumulate ce sunt mai mici decât valoarea 1 milimetru.



**DATE DESPRE IMOBILUL NR. 3729**

Oficiul de Cadastru și Publicitate Imobiliară ARGES  
 Biroul de Cadastru și Publicitate Imobiliară Campulung

**A. Partea I. Descrierea imobilului**

TEREN Intravilan

Adresa: Loc. Fântâna, Jud. Arges

Nr. Crt	Nr cadastral Nr. topografic	Suprafața* (mp)	Observații / Referințe
A1		1.042	Sector cadastral:41 Teren neimprejmuit;

**B. Partea II. Proprietari și acte**

Inscrieri privitoare la dreptul de proprietate și alte drepturi reale	Referințe
/	
Act Normativ nr. 7, din 13/03/1996 emis de PARLAMENT (art. 13 alin. 15);	
B1	A1
Inscrierea provizorie, drept de PROPRIETATE, dobandit prin Lege, cota actuala 1/1, cota initiala 1/1 1) COMUNA VALEA MARE PRAVAT, CIF:5010196	

**C. Partea III. SARCINI .**

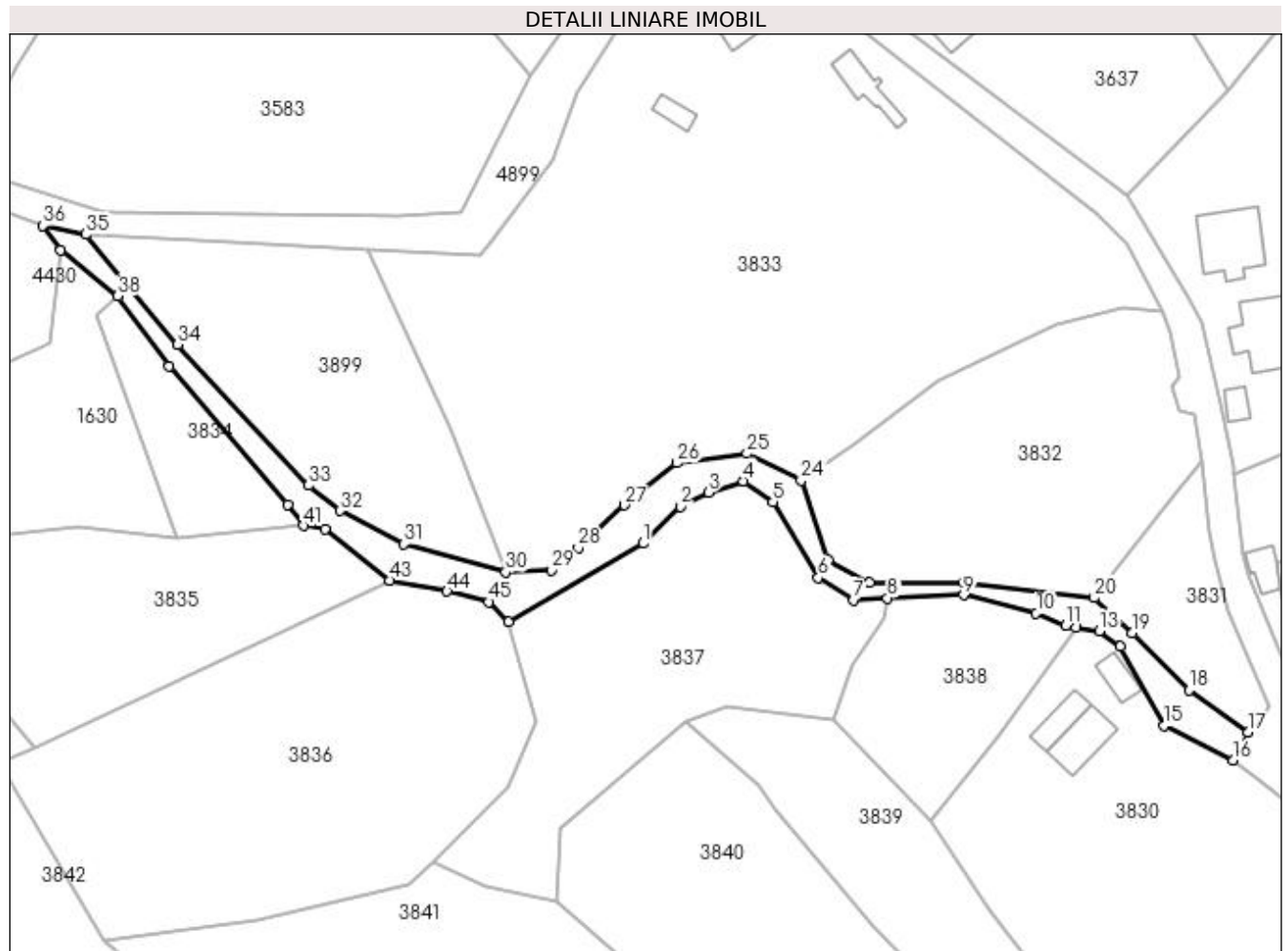
Inscrieri privind dezmembramintele dreptului de proprietate, drepturi reale de garanție și sarcini	Referințe
NU SUNT	

## Anexa Nr. 1 La Partea I

## Teren

Nr cadastral	Suprafața (mp)*	Observații / Referințe
	1.042	

\* Suprafața este determinată în planul de proiecție Stereo 70.



## Date referitoare la teren

Crt	Categorie folosință	Intra vilan	Suprafața (mp)	Tarla	Parcelă	Nr. topo	Observații / Referințe
1	drum	DA	1.042	4	128	-	

## Lungime Segmente

1) Valorile lungimilor segmentelor sunt obținute din proiecție în plan.

Punct început	X / Y	Punct sfârșit	X / Y	Lungime segment	Punct început	X / Y	Punct sfârșit	X / Y	Lungime segment	Punct început	X / Y	Punct sfârșit	X / Y	Lungime segment
1	508.887,988 418.881,484	2	508.893,96 418.887,421	8.421	2	508.893,96 418.887,421	3	508.898,511 418.889,663	5.073	3	508.898,511 418.889,663	4	508.904,107 418.891,519	5.896
4	508.904,107 418.891,519	5	508.908,855 418.888,13	5.833	5	508.908,855 418.888,13	6	508.916,139 418.875,981	14.16 5	6	508.916,139 418.875,981	7	508.921,782 418.872,415	6.675
7	508.921,782 418.872,415	8	508.927,275 418.872,696	5.5	8	508.927,275 418.872,696	9	508.939,526 418.873,179	12.26 1	9	508.939,526 418.873,179	10	508.951,209 418.870,282	12.03 7
10	508.951,209 418.870,282	11	508.955,979 418.868,282	5.172	11	508.955,979 418.868,282	12	508.957,606 418.868,017	1.648	12	508.957,606 418.868,017	13	508.961,36 418.867,405	3.804
13	508.961,36 418.867,405	14	508.964,73 418.864,913	4.191	14	508.964,73 418.864,913	15	508.971,715 418.852,171	14.53 1	15	508.971,715 418.852,171	16	508.982,907 418.846,629	12.48 9
16	508.982,907 418.846,629	17	508.985,247 418.851,135	5.077	17	508.985,247 418.851,135	18	508.975,754 418.857,884	11.64 8	18	508.975,754 418.857,884	19	508.966,669 418.867,143	12.97 2

Punct început	X / Y	Punct sfârșit	X / Y	Lungime segment	Punct început	X / Y	Punct sfârșit	X / Y	Lungime segment	Punct început	X / Y	Punct sfârșit	X / Y	Lungime segment
19	508.966,669 418.867,143	20	508.960,532 418.872,765	8.323	20	508.960,532 418.872,765	21	508.939,526 418.875,162	21.142	21	508.939,526 418.875,162	22	508.924,43 418.875,164	15.096
22	508.924,43 418.875,164	23	508.917,807 418.878,83	7.57	23	508.917,807 418.878,83	24	508.913,4 418.891,577	13.487	24	508.913,4 418.891,577	25	508.904,661 418.895,916	9.757
25	508.904,661 418.895,916	26	508.893,471 418.894,423	11.289	26	508.893,471 418.894,423	27	508.884,937 418.887,631	10.907	27	508.884,937 418.887,631	28	508.877,534 418.880,799	10.074
28	508.877,534 418.880,799	29	508.873,307 418.877,154	5.582	29	508.873,307 418.877,154	30	508.865,886 418.876,831	7.428	30	508.865,886 418.876,831	31	508.849,493 418.881,365	17.008
31	508.849,493 418.881,365	32	508.839,231 418.886,745	11.587	32	508.839,231 418.886,745	33	508.834,161 418.890,815	6.502	33	508.834,161 418.890,815	34	508.813,146 418.913,452	30.888
34	508.813,146 418.913,452	35	508.798,352 418.931,113	23.039	35	508.798,352 418.931,113	36	508.791,47 418.932,502	7.021	36	508.791,47 418.932,502	37	508.794,325 418.928,582	4.849
37	508.794,325 418.928,582	38	508.803,504 418.921,247	11.75	38	508.803,504 418.921,247	39	508.811,79 418.909,98	13.986	39	508.811,79 418.909,98	40	508.830,817 418.887,715	29.287
40	508.830,817 418.887,715	41	508.833,327 418.884,333	4.212	41	508.833,327 418.884,333	42	508.836,776 418.883,734	3.501	42	508.836,776 418.883,734	43	508.847,189 418.875,524	13.26
43	508.847,189 418.875,524	44	508.856,451 418.873,807	9.42	44	508.856,451 418.873,807	45	508.863,217 418.872,069	6.986	45	508.863,217 418.872,069	46	508.866,357 418.868,914	4.451
46	508.866,357 418.868,914	1	508.887,988 418.881,484	25.018										

\*\* Lungimile segmentelor sunt determinate în planul de proiecție Stereo 70 și sunt rotunjite la 1 milimetru.

\*\*\* Distanța dintre puncte este formată din segmente cumulate ce sunt mai mici decât valoarea 1 milimetru.





**DATE DESPRE IMOBILUL NR. 3730**

Oficiul de Cadastru și Publicitate Imobiliară ARGES  
Biroul de Cadastru și Publicitate Imobiliară Campulung

**A. Partea I. Descrierea imobilului**

TEREN Extravilan

Adresa: Jud. Arges

Nr. Crt	Nr cadastral Nr. topografic	Suprafața* (mp)	Observații / Referințe
A1		271	Sector cadastral:41 Teren neimprejmuit;

**B. Partea II. Proprietari și acte**

Inscrieri privitoare la dreptul de proprietate și alte drepturi reale		Referințe
/		
Act Normativ nr. 7, din 13/03/1996 emis de PARLAMENT (art. 13 alin. 15);		
B1	Inscrierea provizorie, drept de PROPRIETATE, dobandit prin Lege, cota actuala 1/1, cota initiala 1/1 1) COMUNA VALEA MARE PRAVAT, CIF:5010196	A1

**C. Partea III. SARCINI .**

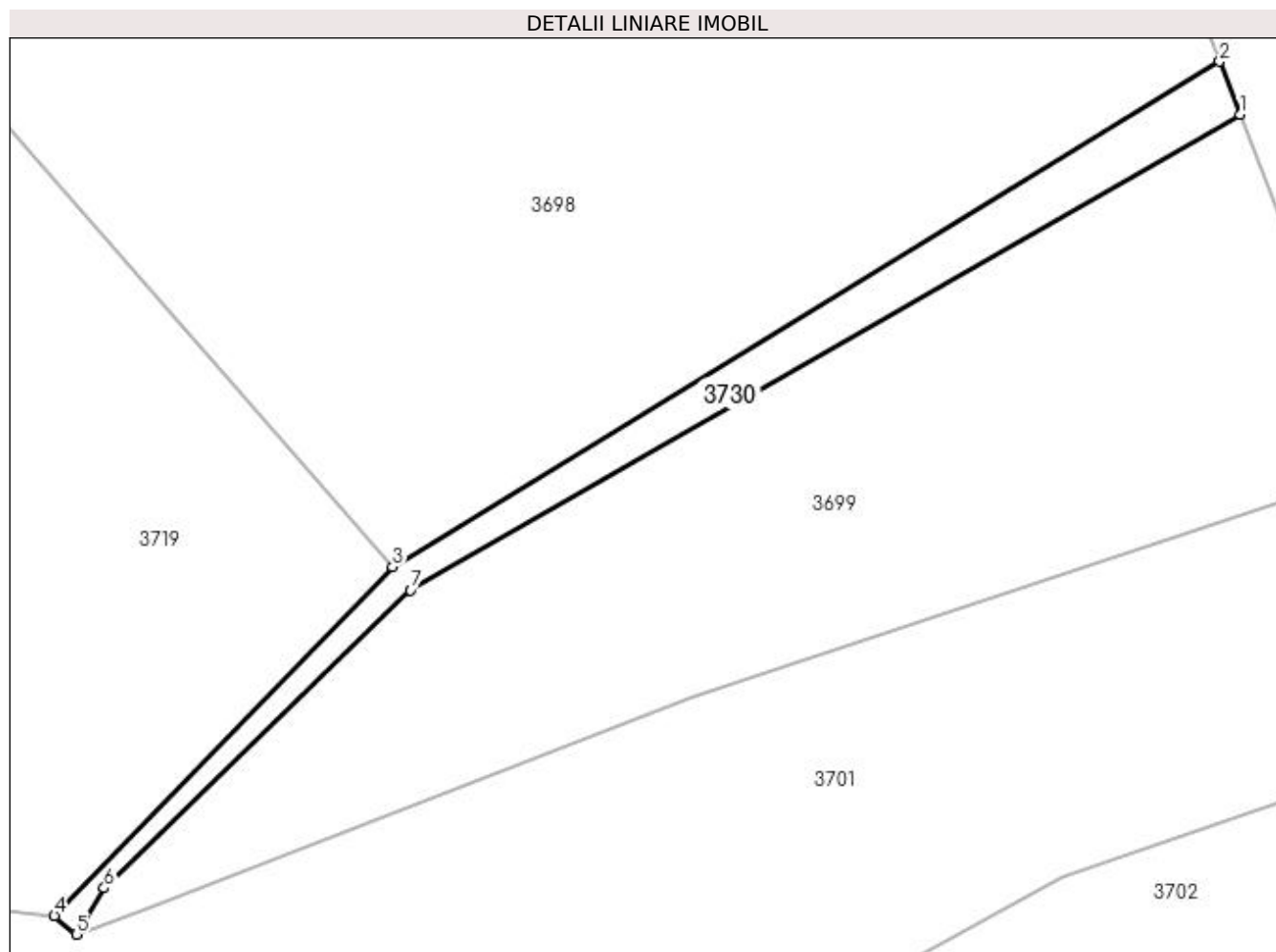
Inscrieri privind dezmembramintele dreptului de proprietate, drepturi reale de garanție și sarcini	Referințe
NU SUNT	

## Anexa Nr. 1 La Partea I

## Teren

Nr cadastral	Suprafața (mp)*	Observații / Referințe
	271	

\* Suprafața este determinată în planul de proiecție Stereo 70.



## Date referitoare la teren

Crt	Categorie folosință	Intravilan	Suprafața (mp)	Tarla	Parcelă	Nr. topo	Observații / Referințe
1	ape curgătoare	NU	271	28	458/1	-	

## Lungime Segmente

1) Valorile lungimilor segmentelor sunt obținute din proiecție în plan.

Punct început	X / Y	Punct sfârșit	X / Y	Lungime segment (** (m)
1	509.833,83 418.831,318	2	509.832,358 418.835,13	4.086
2	509.832,358 418.835,13	3	509.772,758 418.798,725	69.839
3	509.772,758 418.798,725	4	509.748,367 418.773,6	35.017
4	509.748,367 418.773,6	5	509.749,954 418.772,252	2.082
5	509.749,954 418.772,252	6	509.751,973 418.775,584	3.896

Punct început	X / Y	Punct sfârșit	X / Y	Lungime segment (** (m)
6	509.751,973 418.775,584	7	509.774,068 418.797,037	30.796
7	509.774,068 418.797,037	1	509.833,83 418.831,318	68.896

\*\* Lungimile segmentelor sunt determinate în planul de proiecție Stereo 70 și sunt rotunjite la 1 milimetru.

\*\*\* Distanța dintre puncte este formată din segmente cumulate ce sunt mai mici decât valoarea 1 milimetru.



**DATE DESPRE IMOBILUL NR. 3731**

Oficiul de Cadastru și Publicitate Imobiliară ARGES  
Biroul de Cadastru și Publicitate Imobiliară Campulung

**A. Partea I. Descrierea imobilului**

TEREN Extravilan

Adresa: Jud. Arges

Nr. Crt	Nr cadastral Nr. topografic	Suprafața* (mp)	Observații / Referințe
A1		692	Sector cadastral:41 Teren neimprejmuit;

**B. Partea II. Proprietari și acte**

Inscrieri privitoare la dreptul de proprietate și alte drepturi reale		Referințe
/		
Act Normativ nr. 7, din 13/03/1996 emis de PARLAMENT (art. 13 alin. 15);		
B1	Inscrierea provizorie, drept de PROPRIETATE, dobandit prin Lege, cota actuala 1/1, cota initiala 1/1 1) COMUNA VALEA MARE PRAVAT, CIF:5010196	A1

**C. Partea III. SARCINI .**

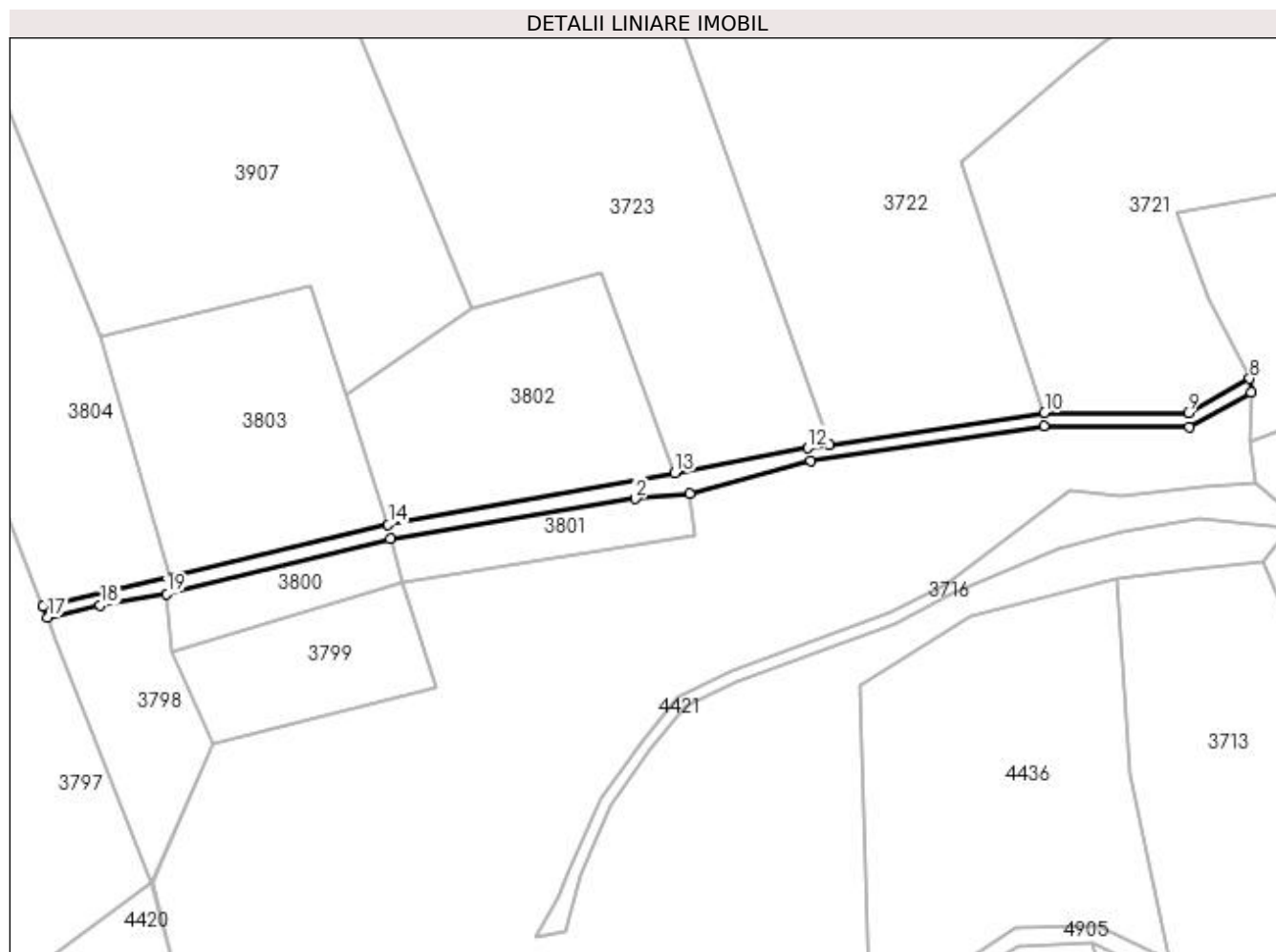
Inscrieri privind dezmembramintele dreptului de proprietate, drepturi reale de garanție și sarcini	Referințe
NU SUNT	

## Anexa Nr. 1 La Partea I

## Teren

Nr cadastral	Suprafața (mp)*	Observații / Referințe
	692	

\* Suprafața este determinată în planul de proiecție Stereo 70.



## Date referitoare la teren

Crt	Categorie folosință	Intra vilan	Suprafața (mp)	Tarla	Parcelă	Nr. topo	Observații / Referințe
1	drum	NU	692	28	458/2	-	

## Lungime Segmente

1) Valorile lungimilor segmentelor sunt obținute din proiecție în plan.

Punct început	X / Y	Punct sfârșit	X / Y	Lungime segment (** (m)
1	509.496,937 418.558,456	2	509.544,46 418.566,327	48.17
2	509.544,46 418.566,327	3	509.554,953 418.567,244	10.533
3	509.554,953 418.567,244	4	509.578,385 418.573,721	24.311
4	509.578,385 418.573,721	5	509.623,682 418.580,459	45.795
5	509.623,682 418.580,459	6	509.651,84 418.580,189	28.159

Punct început	X / Y	Punct sfârșit	X / Y	Lungime segment (** (m)
6	509.651,84 418.580,189	7	509.663,861 418.586,92	13.777
7	509.663,861 418.586,92	8	509.663,598 418.589,598	2.691
8	509.663,598 418.589,598	9	509.651,66 418.582,925	13.676
9	509.651,66 418.582,925	10	509.623,787 418.582,945	27.873
10	509.623,787 418.582,945	11	509.582,112 418.576,76	42.131
11	509.582,112 418.576,76	12	509.577,938 418.576,14	4.22
12	509.577,938 418.576,14	13	509.552,095 418.571,329	26.287
13	509.552,095 418.571,329	14	509.496,504 418.561,271	56.494
14	509.496,504 418.561,271	15	509.454,009 418.551,035	43.71
15	509.454,009 418.551,035	16	509.429,571 418.545,523	25.052
16	509.429,571 418.545,523	17	509.430,442 418.543,316	2.373
17	509.430,442 418.543,316	18	509.440,618 418.545,611	10.432
18	509.440,618 418.545,611	19	509.453,61 418.547,841	13.182
19	509.453,61 418.547,841	1	509.496,937 418.558,456	44.608

\*\* Lungimile segmentelor sunt determinate în planul de proiecție Stereo 70 și sunt rotunjite la 1 milimetru.

\*\*\* Distanța dintre puncte este formată din segmente cumulate ce sunt mai mici decât valoarea 1 milimetru.





**DATE DESPRE IMOBILUL NR. 3732**

Oficiul de Cadastru și Publicitate Imobiliară ARGES  
Biroul de Cadastru și Publicitate Imobiliară Campulung

**A. Partea I. Descrierea imobilului**

TEREN Intravilan

Adresa: Loc. Colnic, Nr. 66, Jud. Arges

Nr. Crt	Nr cadastral Nr. topografic	Suprafața* (mp)	Observații / Referințe
A1	81392	250	Sector cadastral:41 Teren neimprijmit;

**Construcții**

Crt	Nr cadastral Nr. topografic	Adresa	Observații / Referințe
A1.1	81392-C1	Loc. Colnic, Nr. 66, Jud. Arges	Nr. niveluri:2; S. construita la sol:71 mp; S. construita desfasurata:81 mp; Locuinta P+1 construita in anul 1951
A1.2	81392-C2	Loc. Colnic, Nr. 66, Jud. Arges	Nr. niveluri:1; S. construita la sol:35 mp; S. construita desfasurata:35 mp; Anexa (grajd) construita in anul 1951
A1.3	81392-C3	Loc. Colnic, Nr. 66, Jud. Arges	Nr. niveluri:1; S. construita la sol:79 mp; S. construita desfasurata:79 mp; Anexa (grajd) construita in anul 2000
A1.4	81392-C4	Loc. Colnic, Nr. 66, Jud. Arges	Nr. niveluri:1; S. construita la sol:5 mp; S. construita desfasurata:5 mp; Anexa (cotet) construita in anul 2000

**B. Partea II. Proprietari și acte**

Inscrieri privitoare la dreptul de proprietate și alte drepturi reale	Referințe	
<b>3100 / 08/03/2017</b>		
Act Notarial nr. 275, din 18/01/1995 emis de BNP Margareta Petrescu (act administrativ nr 8 din 31.03.1997, emis de Primaria Valea Mare Pravat;act administrativ nr 1571 din 26.04.2017, emis de COMUNA VALEA MARE PRAVAT;act administrativ nr SERIA D8 nr 692998 din 29.11.1991, emis de Primaria Valea Mare Pravat;act administrativ nr 469 din 16.02.2017, emis de Primaria Valea Mare Pravat;act administrativ nr seria C.8 nr. 137803 din 18.11.1989, emis de CONSILIUL POPULAR AL ORASULUI CAMPULUNG;act administrativ nr 470 din 16.02.2017, emis de Primaria Valea Mare Pravat);		
B1	Intabulare, drept de PROPRIETATE, dobandit prin Conventie, cota actuala 1/1, cota initiala 1/1 1) JOGĂRARU ELENA 2) JOGĂRARU GAVRIL, soti	A1, A1.1, A1.2
B2	Intabulare, drept de PROPRIETATE, dobandit prin Construire, cota actuala 1/1, cota initiala 1/1 1) JOGĂRARU ELENA 2) JOGĂRARU GAVRIL	A1.3, A1.4

**C. Partea III. SARCINI .**

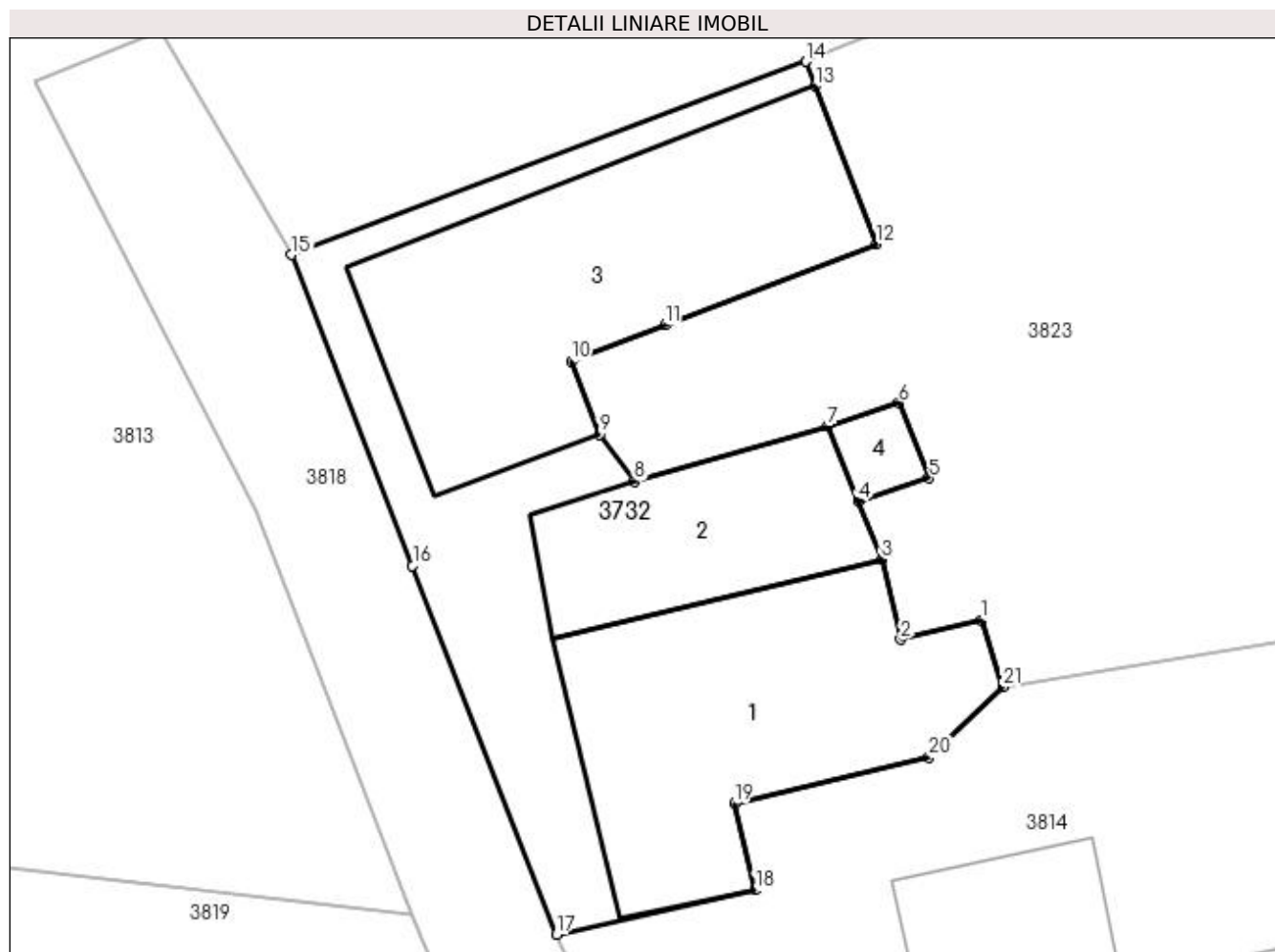
Inscrieri privind dezmembramintele dreptului de proprietate, drepturi reale de garanție și sarcini	Referințe
NU SUNT	

## Anexa Nr. 1 La Partea I

## Teren

Nr cadastral	Suprafața (mp)*	Observații / Referințe
81392	250	

\* Suprafața este determinată în planul de proiecție Stereo 70.



## Date referitoare la teren

Crt	Categorie folosință	Intra vilan	Suprafața (mp)	Tarla	Parcelă	Nr. topo	Observații / Referințe
1	curți constructii	DA	250	7	195,196	-	

## Date referitoare la construcții

Crt	Număr	Destinație construcție	Supraf. (mp)	Situație juridică	Observații / Referințe
A1.1	81392-C1	construcții de locuințe	71	Cu acte	Nr. niveluri:2; S. construită la sol:71 mp; S. construită desfășurată:81 mp; Locuința P+1 construită în anul 1951
A1.2	81392-C2	construcții anexa	35	Cu acte	Nr. niveluri:1; S. construită la sol:35 mp; S. construită desfășurată:35 mp; Anexa (grajd) construită în anul 1951
A1.3	81392-C3	construcții anexa	79	Cu acte	Nr. niveluri:1; S. construită la sol:79 mp; S. construită desfășurată:79 mp; Anexa (grajd) construită în anul 2000
A1.4	81392-C4	construcții anexa	5	Cu acte	Nr. niveluri:1; S. construită la sol:5 mp; S. construită desfășurată:5 mp; Anexa (cotet) construită în anul 2000

## Lungime Segmente

1) Valorile lungimilor segmentelor sunt obținute din proiecție în plan.

Punct început	X / Y	Punct sfârșit	X / Y	Lungime segment (** (m)
1	508.937,945 418.594,426	2	508.935,683 418.593,884	2.326
3	508.935,141 418.596,147	4	508.934,481 418.597,778	1.759
5	508.936,489 418.598,435	6	508.935,636 418.600,545	2.276
7	508.933,628 418.599,888	8	508.928,17 418.598,335	5.675
9	508.927,179 418.599,667	10	508.926,387 418.601,726	2.206
11	508.929,047 418.602,749	12	508.934,99 418.605,034	6.367
13	508.933,274 418.609,497	14	508.933,014 418.610,181	0.732
15	508.918,493 418.604,732	16	508.921,912 418.595,963	9.412
17	508.925,966 418.585,563	18	508.931,57 418.586,813	5.742
19	508.930,987 418.589,248	20	508.936,479 418.590,564	5.647
21	508.938,559 418.592,541	1	508.937,945 418.594,426	1.982

Punct început	X / Y	Punct sfârșit	X / Y	Lungime segment (** (m)
2	508.935,683 418.593,884	3	508.935,141 418.596,147	2.327
4	508.934,481 418.597,778	5	508.936,489 418.598,435	2.113
6	508.935,636 418.600,545	7	508.933,628 418.599,888	2.113
8	508.928,17 418.598,335	9	508.927,179 418.599,667	1.66
10	508.926,387 418.601,726	11	508.929,047 418.602,749	2.85
12	508.934,99 418.605,034	13	508.933,274 418.609,497	4.782
14	508.933,014 418.610,181	15	508.918,493 418.604,732	15.51
16	508.921,912 418.595,963	17	508.925,966 418.585,563	11.162
18	508.931,57 418.586,813	19	508.930,987 418.589,248	2.504
20	508.936,479 418.590,564	21	508.938,559 418.592,541	2.87

\*\* Lungimile segmentelor sunt determinate în planul de proiecție Stereo 70 și sunt rotunjite la 1 milimetru.

\*\*\* Distanța dintre puncte este formată din segmente cumulate ce sunt mai mici decât valoarea 1 milimetru.



**DATE DESPRE IMOBILUL NR. 3733**

Oficiul de Cadastru și Publicitate Imobiliară ARGES  
Biroul de Cadastru și Publicitate Imobiliară Campulung

**A. Partea I. Descrierea imobilului**

TEREN Intravilan

Adresa: Loc. Colnic, Jud. Arges

Nr. Crt	Nr cadastral Nr. topografic	Suprafața* (mp)	Observații / Referințe
A1	82346	597	Sector cadastral:41 Teren neimprijmit;

**Construcții**

Crt	Nr cadastral Nr. topografic	Adresa	Observații / Referințe
A1.1	82346-C1	Loc. Colnic, Jud. Arges	Nr. niveluri:2; S. construita la sol:119 mp; S. construita desfasurata:125 mp; Locuinta P+1, an construire 1974; din caramida arsa
A1.2	82346-C2	Loc. Colnic, Jud. Arges	Nr. niveluri:1; S. construita la sol:32 mp; S. construita desfasurata:32 mp; Anexa, an construire 1998; din beton armat

**B. Partea II. Proprietari și acte**

Inscrieri privitoare la dreptul de proprietate și alte drepturi reale		Referințe
<b>3538 / 24/02/2021</b>		
Act Notarial nr. 468, din 22/02/1973 emis de Notariatul de Stat Local Campulung (Act de donatie ; act administrativ nr 336 din 25.01.2021, emis de Primaria Valea Mare Pravăț;act administrativ nr 271 din 20.01.2021, emis de Primaria Valea Mare Pravăț);		
B1	Intabulare, drept de PROPRIETATE-bun propriu, dobandit prin Conventie, cota actuala 1/1, cota initiala 1/1 1) PITULAN GHEORGHE	A1
B2	Intabulare, drept de PROPRIETATE, dobandit prin Lege, cota actuala 1/1, cota initiala 1/1 1) PITULAN GHEORGHE 2) PITULAN VIORICA	A1.1
B3	Intabulare, drept de PROPRIETATE, dobandit prin Lege, cota actuala 1/1, cota initiala 1/1 1) PITULAN GHEORGHE 2) PITULAN VIORICA	A1.2
<b>23729 / 31/10/2022</b>		
Act Administrativ nr. 6073/205/2022, din 26/10/2022 emis de JUDECATORIA CAMPULUNG;		
B4	la solicitarea instantei, se noteaza litigiul aflat pe rolul Judecatoriei Campulung in dosar nr. 6073/205/2022 din 26.10.2022, privind pe reclamantii Pitulan Viiorica,Pitulan Gheorghe, Rincu Gabriela si paratii Ripea Marian, Ripea Gheorghe, Stefan Liliana	A1, A1.1, A1.2

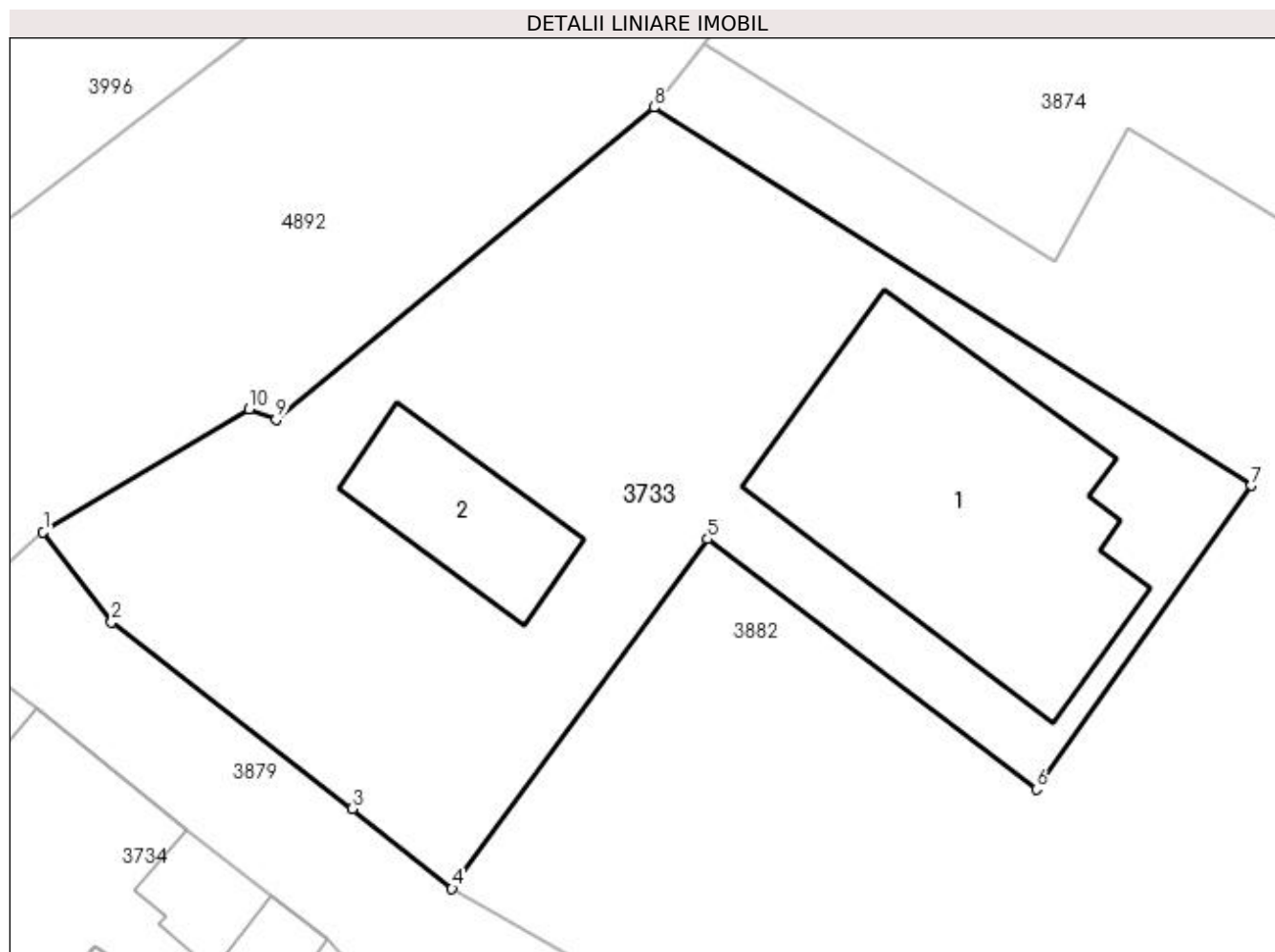
**C. Partea III. SARCINI .**

Inscrieri privind dezmembramintele dreptului de proprietate, drepturi reale de garanție și sarcini	Referințe
NU SUNT	

**Anexa Nr. 1 La Partea I****Teren**

Nr cadastral	Suprafața (mp)*	Observații / Referințe
82346	597	

\* Suprafața este determinată în planul de proiecție Stereo 70.

**Date referitoare la teren**

Crt	Categorie folosință	Intra vilan	Suprafața (mp)	Tarla	Parcelă	Nr. topo	Observații / Referințe
1	curți constructii	DA	597	7	234,235	-	

**Date referitoare la construcții**

Crt	Număr	Destinație construcție	Supraf. (mp)	Situație juridică	Observații / Referințe
A1.1	82346-C1	construcții de locuințe	Din acte: 125 Masurata: 119	Cu acte	Nr. niveluri:2; S. construita la sol:119 mp; S. construita desfasurata:125 mp; Locuinta P+1, an construire 1974; din caramida arsa
A1.2	82346-C2	construcții anexa	32	Cu acte	Nr. niveluri:1; S. construita la sol:32 mp; S. construita desfasurata:32 mp; Anexa, an construire 1998; din beton armat

**Lungime Segmente**

1) Valorile lungimilor segmentelor sunt obținute din proiecție în plan.

Punct început	X / Y	Punct sfârșit	X / Y	Lungime segment (** (m)
1	508.606,684 418.482,186	2	508.609,176 418.478,9	4.124
2	508.609,176 418.478,9	3	508.617,96 418.472,104	11.106

Punct început	X / Y	Punct sfârșit	X / Y	Lungime segment (** (m)
3	508.617,96 418.472,104	4	508.621,59 418.469,205	4.646
4	508.621,59 418.469,205	5	508.630,905 418.481,934	15.773
5	508.630,905 418.481,934	6	508.642,888 418.472,813	15.059
6	508.642,888 418.472,813	7	508.650,716 418.483,884	13.559
7	508.650,716 418.483,884	8	508.628,954 418.497,658	25.755
8	508.628,954 418.497,658	9	508.615,176 418.486,286	17.865
9	508.615,176 418.486,286	10	508.614,181 418.486,66	1.063
10	508.614,181 418.486,66	1	508.606,684 418.482,186	8.731

\*\* Lungimile segmentelor sunt determinate în planul de proiecție Stereo 70 și sunt rotunjite la 1 milimetru.

\*\*\* Distanța dintre puncte este formată din segmente cumulate ce sunt mai mici decât valoarea 1 milimetru.







## DATE DESPRE IMOBILUL NR. 3734

Oficiul de Cadastru și Publicitate Imobiliară ARGES  
Biroul de Cadastru și Publicitate Imobiliară Campulung

## A. Partea I. Descrierea imobilului

TEREN Intravilan

Nr. CF vechi:881  
Nr. cadastral vechi:1083

Adresa: Loc. Colnic, Jud. Arges, pct ACASA

Nr. Crt	Nr cadastral Nr. topografic	Suprafața* (mp)	Observații / Referințe
A1	80881	160	Sector cadastral:41 Teren neimprejmuit;

## Construcții

Crt	Nr cadastral Nr. topografic	Adresa	Observații / Referințe
A1.1	80881-C1	Loc. Colnic, Jud. Arges, pct ACASA	Nr. niveluri:3; S. construita la sol:85 mp; S. construita desfasurata:186 mp; TIP D+P+E;se rectifica cf.art.12,alin.16(Legea7/1996)

## B. Partea II. Proprietari și acte

Inscrieri privitoare la dreptul de proprietate și alte drepturi reale		Referințe
<b>8522 / 18/07/2008</b>		
Act Notarial nr. 1391, din 17/07/2008 emis de BNP LEGITIMUS;		
B2	interdicțiilr: de instrainare, grevare, inchiriere, dezmembrare, alipire, demolare, restructurare, amenajare si construire 1) UNICREDIT TIRIAC BANK SA, CIF:361536 <i>OBSERVATII: (provenita din conversia CF 881)</i>	A1, A1.1
<b>2645 / 19/02/2019</b>		
Act Notarial nr. 304, din 18/02/2019 emis de Grosu George;		
B4	Intabulare, drept de PROPRIETATE, dobandit prin Conventie, cota actuala 1/1, cota initiala 1/1 1) S.C.DRILL MINING EUROPE SRL, CIF:22028460	A1, A1.1
Act Notarial nr. 305, din 18/02/2019 emis de Grosu George;		
B6	interdicțiile: de dezmembrare, alipire, demolare, restructurare, amenajare, grevare, inchiriere, instrainare si construire 1) UNICREDIT TIRIAC BANK SA, CIF:361536	A1, A1.1

## C. Partea III. SARCINI

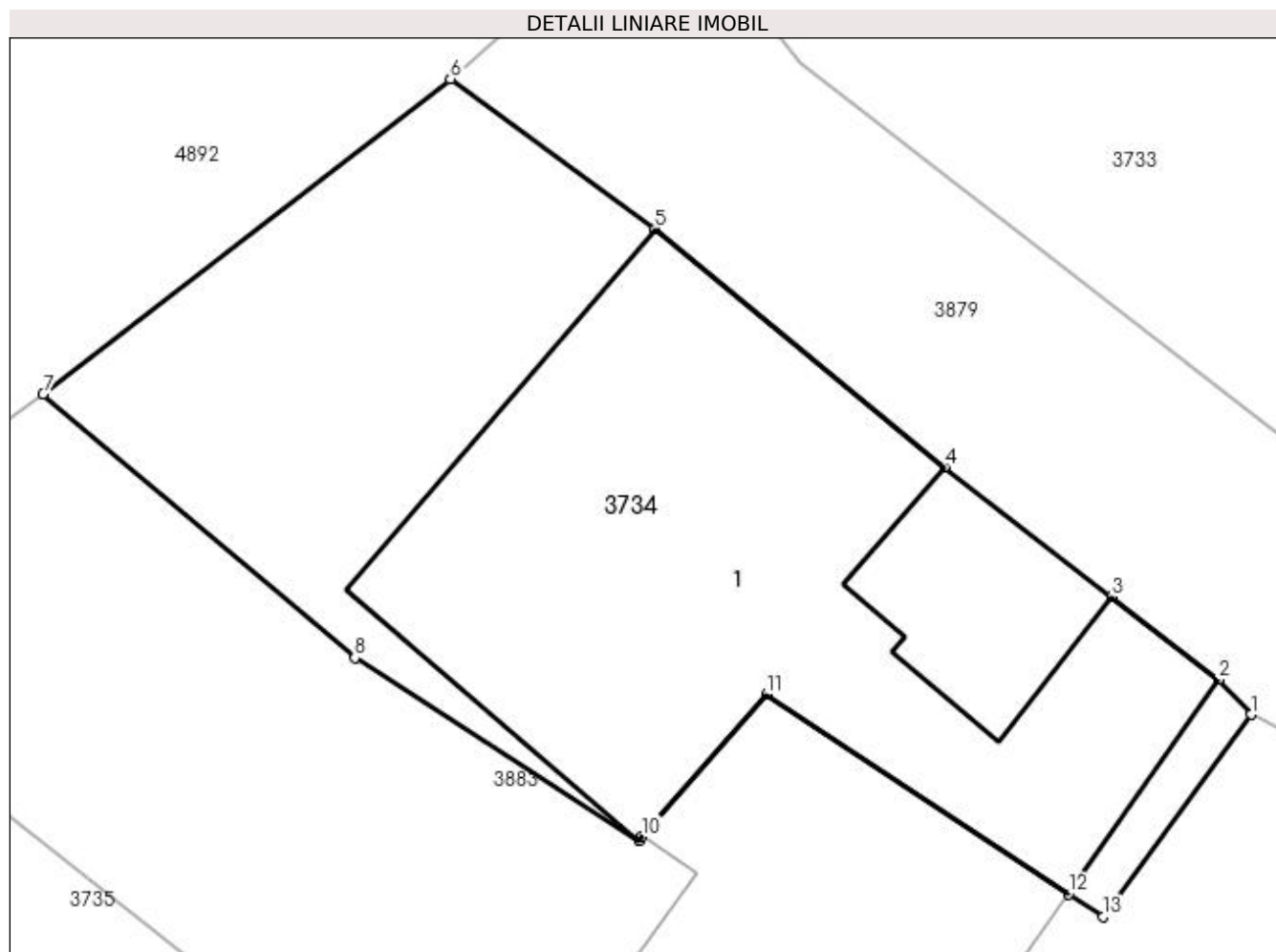
Inscrieri privind dezmembramintele dreptului de proprietate, drepturi reale de garanție și sarcini		Referințe
<b>8522 / 18/07/2008</b>		
Act Notarial nr. 1391, din 17/07/2008 emis de BNP LEGITIMUS;		
C1	Intabulare, drept de IPOTECA, Valoare:24500 EURsi celelalte obligatii de plata aferente creditului, dobandit prin Conventie, cota actuala 1/1, cota initiala 1/1 1) UNICREDIT TIRIAC BANK SA, CIF:361536 <i>OBSERVATII: (provenita din conversia CF 881)</i>	A1, A1.1
<b>2645 / 19/02/2019</b>		
Act Notarial nr. 305, din 18/02/2019 emis de Grosu George;		
C2	Intabulare, drept de IPOTECA, Valoare:210500 LEI-si celelalte obligatii de plata aferente creditului, dobandit prin Conventie, cota actuala 1/1, cota initiala 1/1 1) UNICREDIT TIRIAC BANK SA, CIF:361536	A1, A1.1

## Anexa Nr. 1 La Partea I

## Teren

Nr cadastral	Suprafața (mp)*	Observații / Referințe
80881	160	

\* Suprafața este determinată în planul de proiecție Stereo 70.



## Date referitoare la teren

Crt	Categorie folosință	Intra vilan	Suprafața (mp)	Tarla	Parcelă	Nr. topo	Observații / Referințe
1	curți constructii	DA	160	7	223	-	

## Date referitoare la construcții

Crt	Număr	Destinație construcție	Supraf. (mp)	Situație juridică	Observații / Referințe
A1.1	80881-C1	construcții de locuințe	Din acte: 88 Masurata: 85	Cu acte	Nr. niveluri:3; S. construita la sol:85 mp; S. construita desfasurata:186 mp; TIP D+P+E;se rectifică cf.art.12,alin.16(Legea7/1996)

## Lungime Segmente

1) Valorile lungimilor segmentelor sunt obținute din proiecție în plan.

Punct început	X / Y	Punct sfârșit	X / Y	Lungime segment (** (m)
1	508.617,619 418.466,72	2	508.617,015 418.467,369	0.887
2	508.617,015 418.467,369	3	508.615,02 418.468,92	2.527
3	508.615,02 418.468,92	4	508.611,891 418.471,337	3.954

Punct început	X / Y	Punct sfârșit	X / Y	Lungime segment (** (m)
4	508.611,891 418.471,337	5	508.606,485 418.475,785	7.001
5	508.606,485 418.475,785	6	508.602,664 418.478,583	4.736
6	508.602,664 418.478,583	7	508.595,059 418.472,704	9.612
7	508.595,059 418.472,704	8	508.600,882 418.467,775	7.629
8	508.600,882 418.467,775	9	508.606,189 418.464,36	6.311
9	508.606,189 418.464,36	10	508.606,245 418.464,443	0.1
10	508.606,245 418.464,443	11	508.608,575 418.467,096	3.531
11	508.608,575 418.467,096	12	508.614,214 418.463,369	6.759
12	508.614,214 418.463,369	13	508.614,852 418.462,939	0.769
13	508.614,852 418.462,939	1	508.617,619 418.466,72	4.685

\*\* Lungimile segmentelor sunt determinate în planul de proiecție Stereo 70 și sunt rotunjite la 1 milimetru.

\*\*\* Distanța dintre puncte este formată din segmente cumulate ce sunt mai mici decât valoarea 1 milimetru.



**DATE DESPRE IMOBILUL NR. 3735**

Oficiul de Cadastru și Publicitate Imobiliară ARGES  
Biroul de Cadastru și Publicitate Imobiliară Campulung

**A. Partea I. Descrierea imobilului**

TEREN Intravilan

Nr. CF vechi:880  
Nr. cadastral vechi:1084

Adresa: Loc. Colnic, Jud. Arges, punct "Lângă Casă "

Nr. Crt	Nr cadastral Nr. topografic	Suprafata* (mp)	Observații / Referințe
A1	82101	Din acte: 488 Masurata: 502	Sector cadastral:41 Teren imprejmuit;

**B. Partea II. Proprietari și acte**

Inscrieri privitoare la dreptul de proprietate și alte drepturi reale	Referințe
<b>5307 / 09/05/2008</b>	
Act Administrativ nr. 136497, din 12/12/2007 emis de Comisia Județeană pentru stabilirea dreptului de p;	
B1	A1
Intabulare, drept de PROPRIETATE, dobândit prin Reconstituire, cota actuala 1/1, cota initiala 1/1	
1) TĂMAȘ ANTON	
2) TĂMAȘ ELENA	

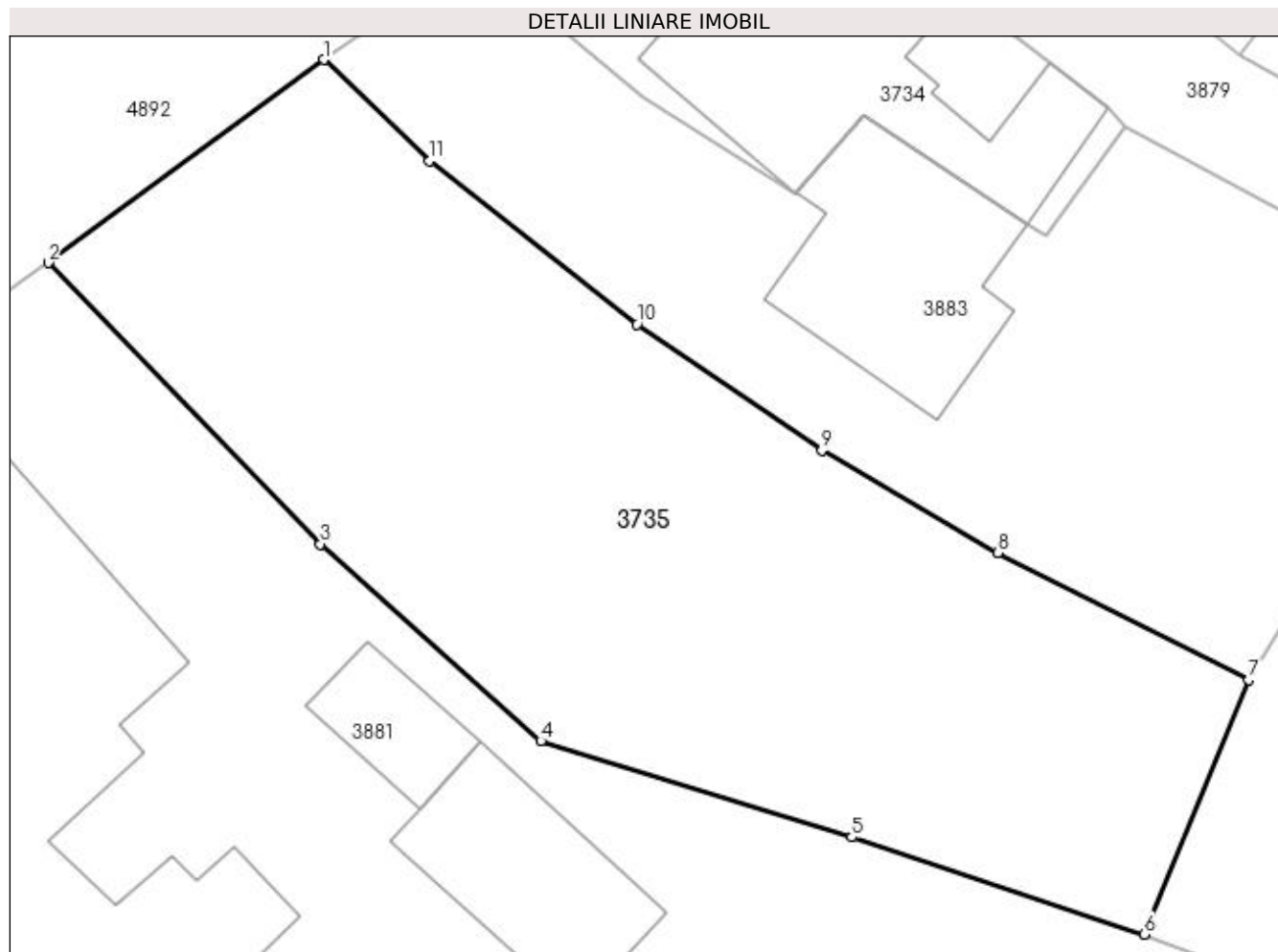
**C. Partea III. SARCINI .**

Inscrieri privind dezmembramintele dreptului de proprietate, drepturi reale de garanție și sarcini	Referințe
NU SUNT	

**Anexa Nr. 1 La Partea I****Teren**

Nr cadastral	Suprafața (mp)*	Observații / Referințe
82101	Din acte: 488 Masurata: 502	

\* Suprafața este determinată în planul de proiecție Stereo 70.

**Date referitoare la teren**

Crt	Categorie folosință	Intra vilan	Suprafața (mp)	Tarla	Parcelă	Nr. topo	Observații / Referințe
1	curți constructii	DA	280	7	220,221	-	
2	arabil	DA	222	7	220,221,224	-	

**Lungime Segmente**

1) Valorile lungimilor segmentelor sunt obținute din proiecție în plan.

Punct început	X / Y	Punct sfârșit	X / Y	Lungime segment (** (m)
1	508.589,865 418.469,04	2	508.580,329 418.462,017	11.843
2	508.580,329 418.462,017	3	508.589,754 418.452,281	13.551
3	508.589,754 418.452,281	4	508.597,379 418.445,468	10.225
4	508.597,379 418.445,468	5	508.608,135 418.442,142	11.258

Punct început	X / Y	Punct sfârșit	X / Y	Lungime segment (** (m)
5	508.608,135 418.442,142	6	508.618,249 418.438,781	10.658
6	508.618,249 418.438,781	7	508.621,886 418.447,581	9.522
7	508.621,886 418.447,581	8	508.613,195 418.451,984	9.743
8	508.613,195 418.451,984	9	508.607,093 418.455,517	7.051
9	508.607,093 418.455,517	10	508.600,709 418.459,887	7.736
10	508.600,709 418.459,887	11	508.593,527 418.465,537	9.138
11	508.593,527 418.465,537	1	508.589,865 418.469,04	5.068

\*\* Lungimile segmentelor sunt determinate în planul de proiecție Stereo 70 și sunt rotunjite la 1 milimetru.

\*\*\* Distanța dintre puncte este formată din segmente cumulate ce sunt mai mici decât valoarea 1 milimetru.





**DATE DESPRE IMOBILUL NR. 3736**

Oficiul de Cadastru și Publicitate Imobiliară ARGES  
Biroul de Cadastru și Publicitate Imobiliară Campulung

**A. Partea I. Descrierea imobilului**

TEREN Intravilan

Adresa: Loc. Colnic, Nr. 75, Jud. Arges

Nr. Crt	Nr cadastral Nr. topografic	Suprafața* (mp)	Observații / Referințe
A1		805	Sector cadastral:41 Teren neimprijmit;

**Construcții**

Crt	Nr cadastral Nr. topografic	Adresa	Observații / Referințe
A1.1		Loc. Colnic, Nr. 75, Jud. Arges	Nr. niveluri:1; S. construita la sol:124 mp; S. construita desfasurata:124 mp;
A1.2		Loc. Colnic, Nr. 75, Jud. Arges	Nr. niveluri:1; S. construita la sol:97 mp; S. construita desfasurata:97 mp;

**B. Partea II. Proprietari și acte**

Inscrieri privitoare la dreptul de proprietate și alte drepturi reale		Referințe
/		
Act Normativ nr. 7, din 13/03/1996 emis de PARLAMENT (art. 13 alin. 15 );		
B1	Inscrierea provizorie, drept de PROPRIETATE, dobandit prin Lege, cota actuala 1/1, cota initiala 1/1 1) <b>COMUNA VALEA MARE PRAVĂȚ</b> , CIF:5010196	A1
Act Normativ nr. 7, din 13/03/1996 emis de PARLAMENT (art. 12 alin. 16 );		
B3	Intabulare, drept de PROPRIETATE, dobandit prin Construire, cota actuala 1/1, cota initiala 1/1 1) <b>TAMAS EMIL</b> , lipsă CNP	A1.1, A1.2

**C. Partea III. SARCINI .**

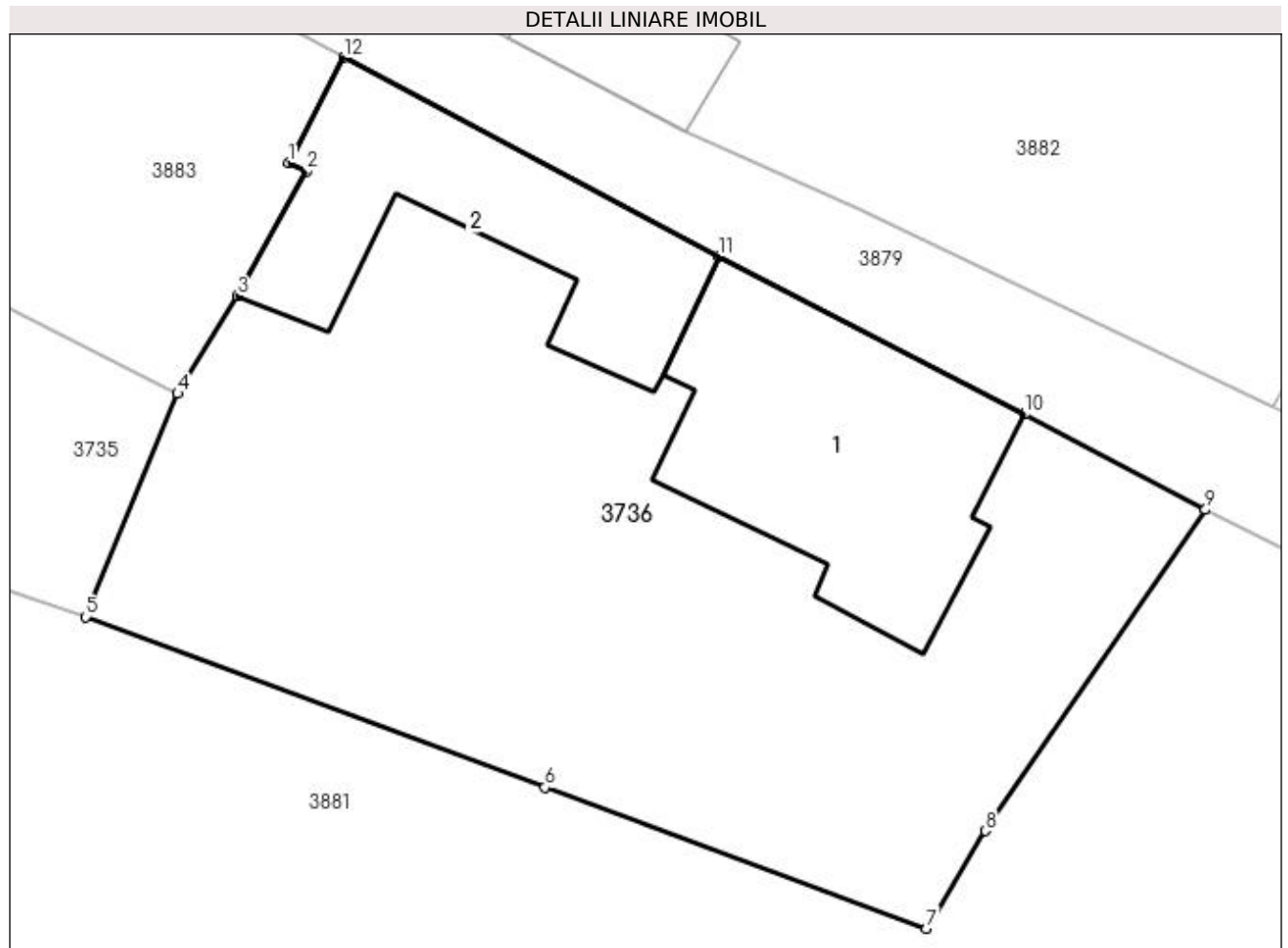
Inscrieri privind dezmembramintele dreptului de proprietate, drepturi reale de garanție și sarcini	Referințe
NU SUNT	

## Anexa Nr. 1 La Partea I

## Teren

Nr cadastral	Suprafața (mp)*	Observații / Referințe
	805	

\* Suprafața este determinată în planul de proiecție Stereo 70.



## Date referitoare la teren

Crt	Categorie folosință	Intra vilan	Suprafața (mp)	Tarla	Parcelă	Nr. topo	Observații / Referințe
1	curți constructii	DA	805	7	224,225	-	

## Date referitoare la construcții

Crt	Număr	Destinație construcție	Supraf. (mp)	Situație juridică	Observații / Referințe
A1.1		construcții de locuințe	124	Cu acte	Nr. niveluri:1; S. construita la sol:124 mp; S. construita desfasurata:124 mp;
A1.2		construcții anexa	97	Cu acte	Nr. niveluri:1; S. construita la sol:97 mp; S. construita desfasurata:97 mp;

## Lungime Segmente

1) Valorile lungimilor segmentelor sunt obținute din proiecție în plan.

Punct început	X / Y	Punct sfârșit	X / Y	Lungime segment (** (m))
1	508.626,259 418.456,661	2	508.626,963 418.456,334	0.776
2	508.626,963 418.456,334	3	508.624,247 418.451,425	5.61
3	508.624,247 418.451,425	4	508.621,886 418.447,581	4.511

Punct început	X / Y	Punct sfârșit	X / Y	Lungime segment (** (m)
4	508.621,886 418.447,581	5	508.618,249 418.438,781	9.522
5	508.618,249 418.438,781	6	508.636,37 418.432,056	19.329
6	508.636,37 418.432,056	7	508.651,425 418.426,501	16.047
7	508.651,425 418.426,501	8	508.653,744 418.430,353	4.496
8	508.653,744 418.430,353	9	508.662,423 418.443,004	15.342
9	508.662,423 418.443,004	10	508.655,295 418.446,763	8.058
10	508.655,295 418.446,763	11	508.643,228 418.452,983	13.576
11	508.643,228 418.452,983	12	508.628,444 418.460,819	16.732
12	508.628,444 418.460,819	1	508.626,259 418.456,661	4.697

\*\* Lungimile segmentelor sunt determinate în planul de proiecție Stereo 70 și sunt rotunjite la 1 milimetru.

\*\*\* Distanța dintre puncte este formată din segmente cumulate ce sunt mai mici decât valoarea 1 milimetru.



**DATE DESPRE IMOBILUL NR. 3737**

Oficiul de Cadastru și Publicitate Imobiliară ARGES  
Biroul de Cadastru și Publicitate Imobiliară Campulung

**A. Partea I. Descrierea imobilului**

TEREN Intravilan

Adresa: Loc. Colnic, Jud. Arges, punct Camin Casa

Nr. Crt	Nr cadastral Nr. topografic	Suprafața* (mp)	Observații / Referințe
A1	82293	247	Sector cadastral:41 Teren neimprejmuț;

**Construcții**

Crt	Nr cadastral Nr. topografic	Adresa	Observații / Referințe
A1.1	82293-C1	Loc. Colnic, Jud. Arges, punct Camin Casa	Nr. niveluri:1; S. construita la sol:68 mp; S. construita desfasurata:68 mp; Anexa P construita in anul 1963

**B. Partea II. Proprietari și acte**

Inscrieri privitoare la dreptul de proprietate și alte drepturi reale		Referințe
<b>16204 / 08/09/2020</b>		
Act Administrativ nr. 39428, din 11/04/1994 emis de Comisia judeteana Arges (act administrativ nr 1 din 09.01.2020, emis de Primaria Valea Mare Pravat;act administrativ nr 22 din 11.07.2003, emis de Primaria Valea Mare Pravat;act administrativ nr 3841 din 20.08.2020, emis de Primaria Valea Mare Pravat;act administrativ nr 3849 din 20.08.2020, emis de Primaria Valea Mare Pravat;act administrativ nr 846 din 26.02.1991, emis de Primaria Bucuresti sector 4);		
B1	Intabulare, drept de PROPRIETATE, dobandit prin Lege, cota actuala 1/1, cota initiala 1/1 1) TAMAS ION, decedat	A1
B2	Intabulare, drept de PROPRIETATE, dobandit prin Lege, cota actuala 1/1, cota initiala 1/1 1) TAMAS ION, decedat	A1.1

**C. Partea III. SARCINI .**

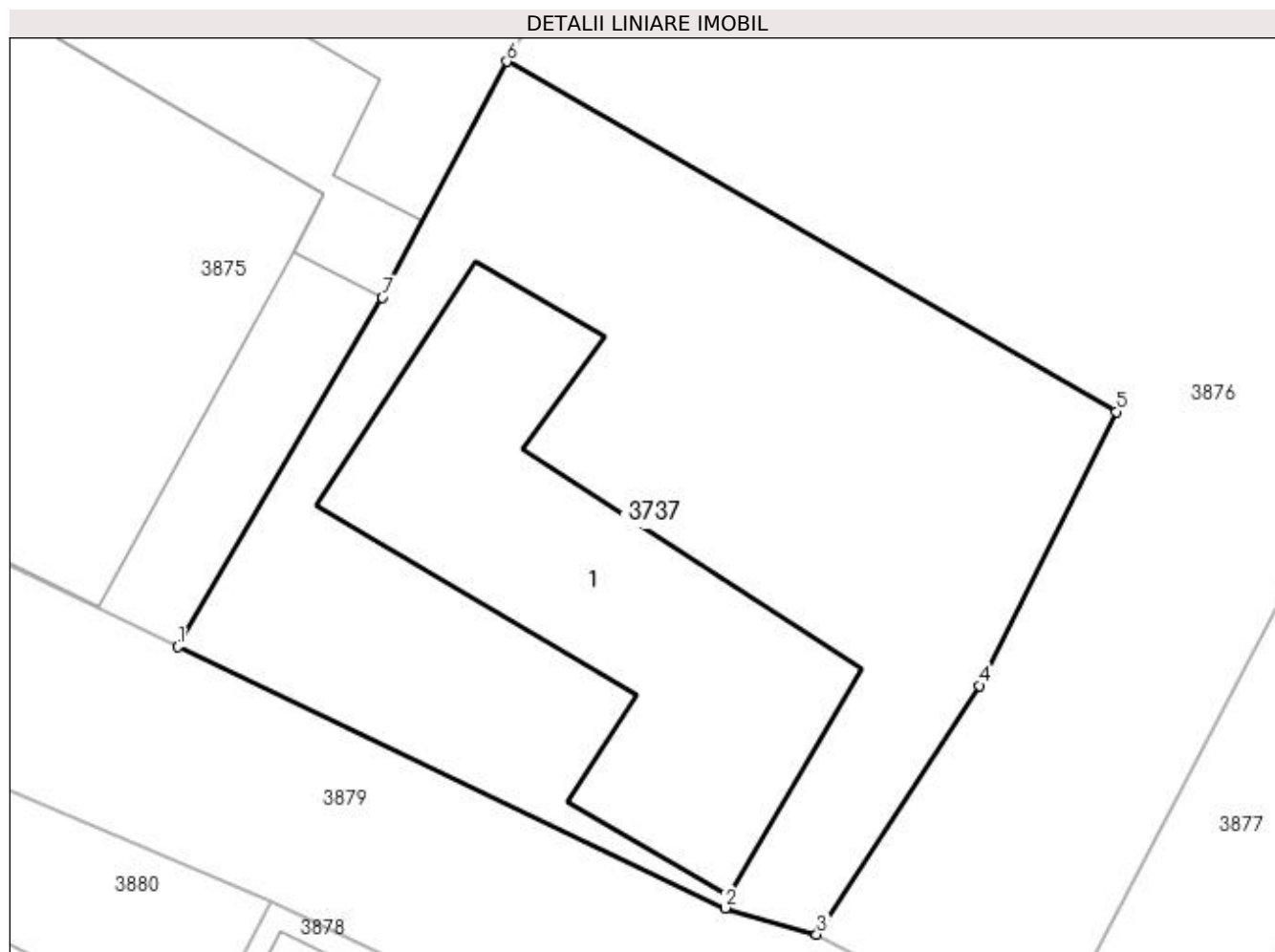
Inscrieri privind dezmembramintele dreptului de proprietate, drepturi reale de garanție și sarcini	Referințe
NU SUNT	

## Anexa Nr. 1 La Partea I

## Teren

Nr cadastral	Suprafața (mp)*	Observații / Referințe
82293	247	

\* Suprafața este determinată în planul de proiecție Stereo 70.



## Date referitoare la teren

Crt	Categorie folosință	Intravilan	Suprafața (mp)	Tarla	Parcelă	Nr. topo	Observații / Referințe
1	curți constructii	DA	247	7	227	-	În act se regăsește P210

## Date referitoare la construcții

Crt	Număr	Destinație construcție	Supraf. (mp)	Situație juridică	Observații / Referințe
A1.1	82293-C1	constructii anexa	68	Cu acte	Nr. niveluri:1; S. construita la sol:68 mp; S. construita desfasurata:68 mp; Anexa P construita in anul 1963

## Lungime Segmente

1) Valorile lungimilor segmentelor sunt obținute din proiecție în plan.

Punct început	X / Y	Punct sfârșit	X / Y	Lungime segment (** (m)
1	508.687,391 418.436,226	2	508.700,152 418.430,133	14.141
2	508.700,152 418.430,133	3	508.702,29 418.429,522	2.224
3	508.702,29 418.429,522	4	508.706,089 418.435,32	6.932

Punct început	X / Y	Punct sfârșit	X / Y	Lungime segment (** (m)
4	508.706,089 418.435,32	5	508.709,275 418.441,706	7.137
5	508.709,275 418.441,706	6	508.695,066 418.449,869	16.387
6	508.695,066 418.449,869	7	508.692,156 418.444,372	6.22
7	508.692,156 418.444,372	1	508.687,391 418.436,226	9.437

\*\* Lungimile segmentelor sunt determinate în planul de proiecție Stereo 70 și sunt rotunjite la 1 milimetru.

\*\*\* Distanța dintre puncte este formată din segmente cumulate ce sunt mai mici decât valoarea 1 milimetru.





**DATE DESPRE IMOBILUL NR. 3738**

Oficiul de Cadastru și Publicitate Imobiliară ARGES  
Biroul de Cadastru și Publicitate Imobiliară Campulung

**A. Partea I. Descrierea imobilului**

TEREN Intravilan

Adresa: Loc. Bilcesti, Jud. Arges

Nr. Crt	Nr cadastral Nr. topografic	Suprafața* (mp)	Observații / Referințe
A1		206	Sector cadastral:41 Teren neimprejmuit;

**B. Partea II. Proprietari și acte**

Inscrieri privitoare la dreptul de proprietate și alte drepturi reale	Referințe
/	
Act Normativ nr. 7, din 13/03/1996 emis de PARLAMENT (art. 13 alin. 15);	
B1	A1
Inscrierea provizorie, drept de PROPRIETATE, dobandit prin Lege, cota actuala 1/1, cota initiala 1/1 1) COMUNA VALEA MARE PRAVAT, CIF:5010196	

**C. Partea III. SARCINI .**

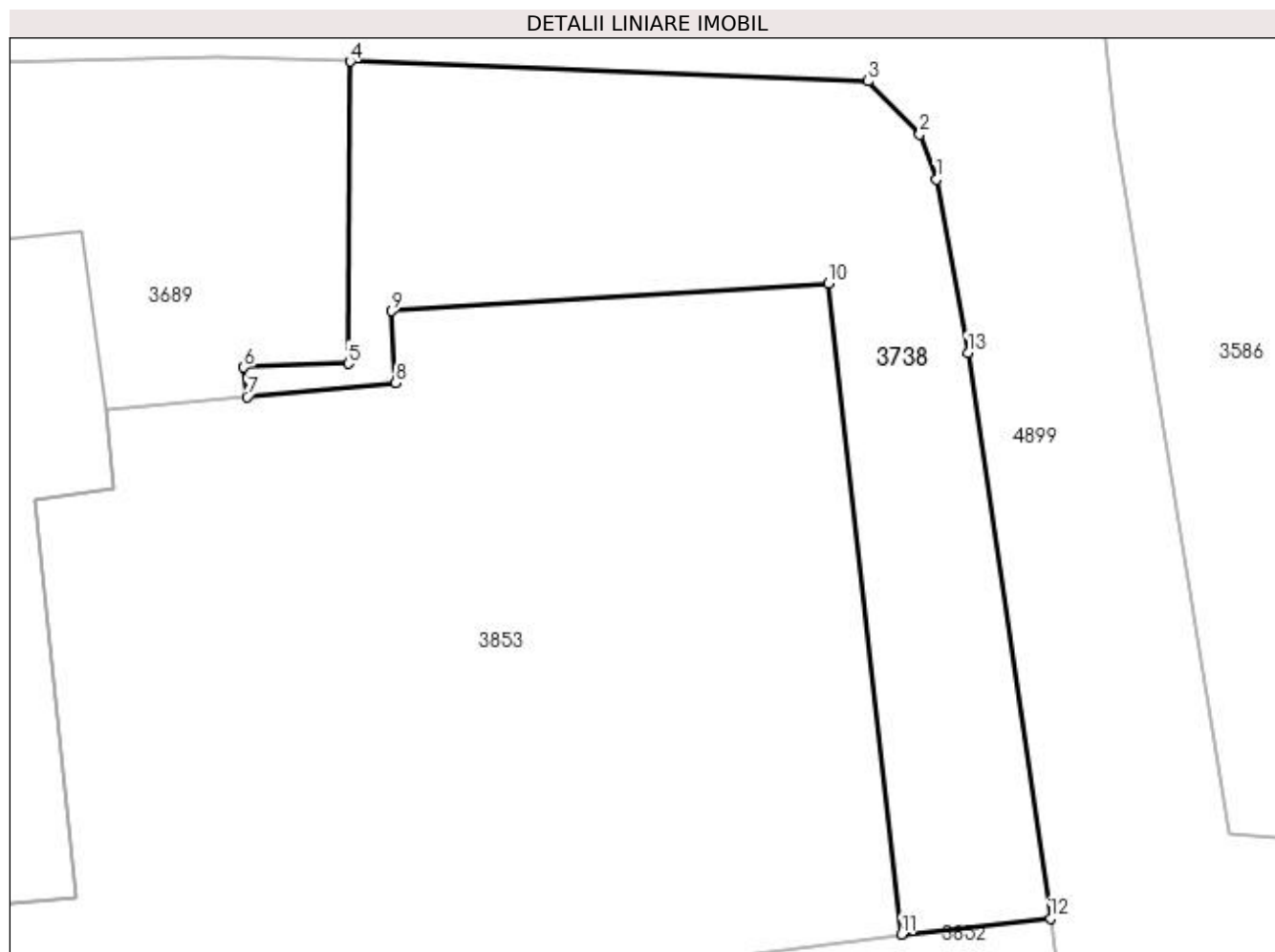
Inscrieri privind dezmembramintele dreptului de proprietate, drepturi reale de garanție și sarcini	Referințe
NU SUNT	

## Anexa Nr. 1 La Partea I

## Teren

Nr cadastral	Suprafața (mp)*	Observații / Referințe
	206	

\* Suprafața este determinată în planul de proiecție Stereo 70.



## Date referitoare la teren

Crt	Categorie folosință	Intra vilan	Suprafața (mp)	Tarla	Parcelă	Nr. topo	Observații / Referințe
1	faneata	DA	206	5	227	-	

## Lungime Segmente

1) Valorile lungimilor segmentelor sunt obținute din proiecție în plan.

Punct început	X / Y	Punct sfârșit	X / Y	Lungime segment (** (m)
1	508.587,514 419.115,244	2	508.587,013 419.116,611	1.456
2	508.587,013 419.116,611	3	508.585,445 419.118,215	2.243
3	508.585,445 419.118,215	4	508.569,787 419.118,804	15.669
4	508.569,787 419.118,804	5	508.569,73 419.109,677	9.127
5	508.569,73 419.109,677	6	508.566,564 419.109,561	3.168

Punct început	X / Y	Punct sfârşit	X / Y	Lungime segment (** (m)
6	508.566,564 419.109,561	7	508.566,668 419.108,672	0.895
7	508.566,668 419.108,672	8	508.571,166 419.109,086	4.517
8	508.571,166 419.109,086	9	508.571,027 419.111,264	2.182
9	508.571,027 419.111,264	10	508.584,247 419.112,09	13.246
10	508.584,247 419.112,09	11	508.586,464 419.092,424	19.791
11	508.586,464 419.092,424	12	508.590,964 419.092,91	4.526
12	508.590,964 419.092,91	13	508.588,471 419.110,009	17.28
13	508.588,471 419.110,009	1	508.587,514 419.115,244	5.322

\*\* Lungimile segmentelor sunt determinate în planul de proiecţie Stereo 70 şi sunt rotunjite la 1 milimetru.

\*\*\* Distanţa dintre puncte este formată din segmente cumulate ce sunt mai mici decât valoarea 1 milimetru.



**DATE DESPRE IMOBILUL NR. 3739**

Oficiul de Cadastru și Publicitate Imobiliară ARGES  
Biroul de Cadastru și Publicitate Imobiliară Campulung

**A. Partea I. Descrierea imobilului**

TEREN Extravilan

Adresa: Jud. Arges

Nr. Crt	Nr cadastral Nr. topografic	Suprafața* (mp)	Observații / Referințe
A1		64.276	Sector cadastral:41 Teren neimprejmuit;

**B. Partea II. Proprietari și acte**

Inscrieri privitoare la dreptul de proprietate și alte drepturi reale		Referințe
/		
Act Normativ nr. 7, din 13/03/1996 emis de PARLAMENT (art. 13 alin. 15);		
B1	Inscrierea provizorie, drept de PROPRIETATE, dobandit prin Lege, cota actuala 1/1, cota initiala 1/1 1) COMUNA VALEA MARE PRAVAT, CIF:5010196	A1

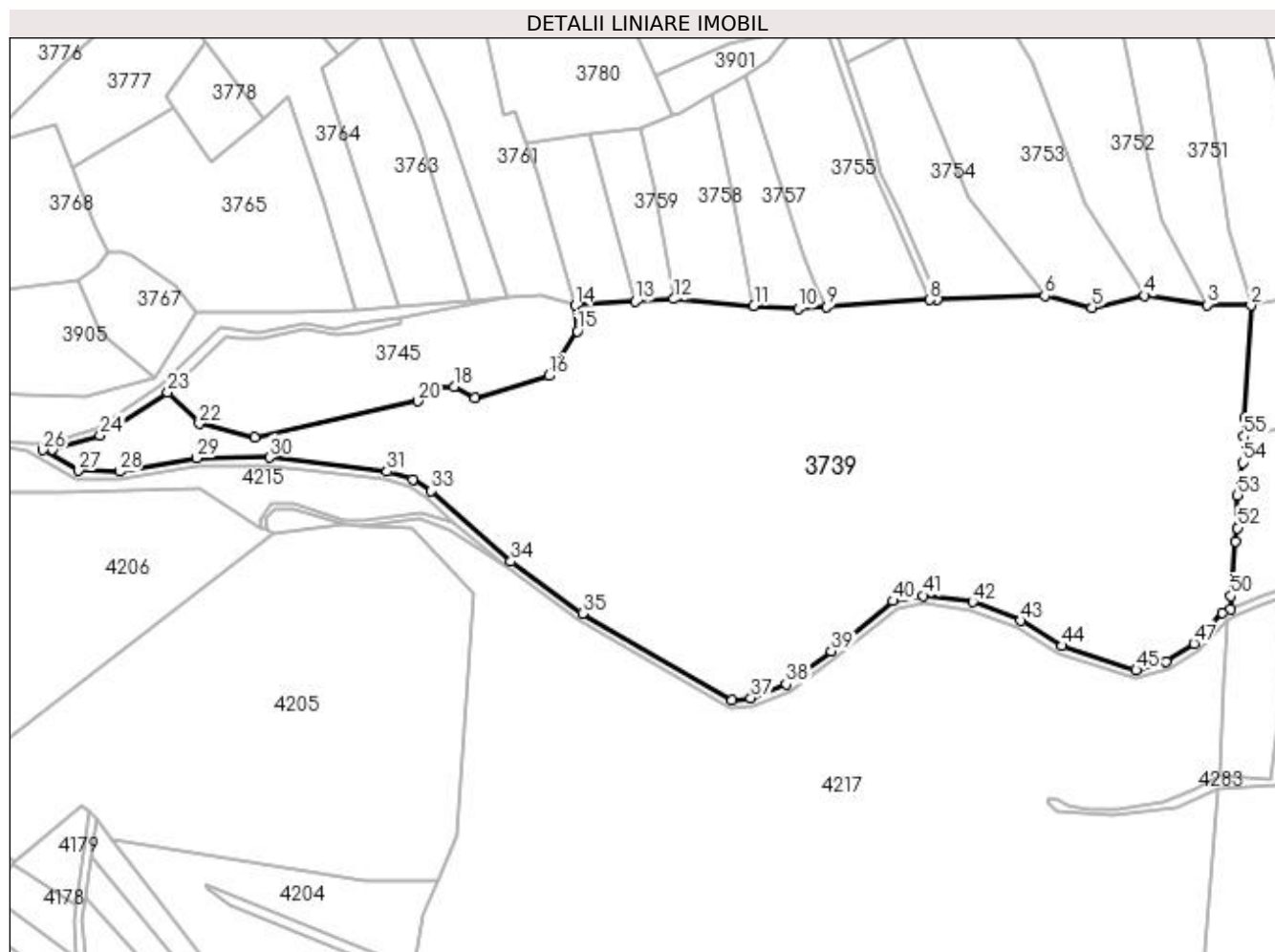
**C. Partea III. SARCINI .**

Inscrieri privind dezmembramintele dreptului de proprietate, drepturi reale de garanție și sarcini	Referințe
NU SUNT	

**Anexa Nr. 1 La Partea I****Teren**

Nr cadastral	Suprafața (mp)*	Observații / Referințe
	64.276	

\* Suprafața este determinată în planul de proiecție Stereo 70.

**Date referitoare la teren**

Crt	Categorie folosință	Intravilan	Suprafața (mp)	Tarla	Parcelă	Nr. topo	Observații / Referințe
1	pasune	NU	64.276	28	453	-	

**Lungime Segmente**

1) Valorile lungimilor segmentelor sunt obținute din proiecție în plan.

Punct început	X / Y	Punct sfârșit	X / Y	Lungime segment	Punct început	X / Y	Punct sfârșit	X / Y	Lungime segment	Punct început	X / Y	Punct sfârșit	X / Y	Lungime segment
1	509.280,067 418.161,335	2	509.283,039 418.216,1	54.846	2	509.261,46 418.216,1	3	509.261,46 418.216,465	21.582	3	509.261,46 418.216,465	4	509.231,088 418.220,991	30.707
4	509.231,088 418.220,991	5	509.205,278 418.215,119	26.473	5	509.205,278 418.215,119	6	509.182,174 418.220,802	23.793	6	509.182,174 418.220,802	7	509.129,445 418.219,154	52.755
7	509.129,445 418.219,154	8	509.125,699 418.218,924	3.753	8	509.125,699 418.218,924	9	509.075,479 418.215,334	50.348	9	509.075,479 418.215,334	10	509.061,486 418.214,571	14.014
10	509.061,486 418.214,571	11	509.039,836 418.215,926	21.692	11	509.039,836 418.215,926	12	509.000,662 418.219,267	39.316	12	509.000,662 418.219,267	13	508.981,829 418.218,063	18.871
13	508.981,829 418.218,063	14	508.952,493 418.216,187	29.396	14	508.952,493 418.216,187	15	508.953,475 418.203,56	12.665	15	508.953,475 418.203,56	16	508.939,533 418.181,74	25.894
16	508.939,533 418.181,74	17	508.903,402 418.170,928	37.714	17	508.903,402 418.170,928	18	508.893,135 418.176,485	11.674	18	508.893,135 418.176,485	19	508.883,19 418.175,737	9.973

Punct început	X / Y	Punct sfârșit	X / Y	Lungime segment	Punct început	X / Y	Punct sfârșit	X / Y	Lungime segment	Punct început	X / Y	Punct sfârșit	X / Y	Lungime segment
19	508.883,19 418.175,737	20	508.875,354 418.169,33	10.122	20	508.875,354 418.169,33	21	508.795,817 418.151,416	81.529	21	508.795,817 418.151,416	22	508.768,596 418.158,316	28.082
22	508.768,596 418.158,316	23	508.753,065 418.173,618	21.803	23	508.753,065 418.173,618	24	508.719,989 418.152,62	39.178	24	508.719,989 418.152,62	25	508.696,814 418.145,738	24.175
25	508.696,814 418.145,738	26	508.692,146 418.145,534	4.672	26	508.692,146 418.145,534	27	508.709,39 418.135,383	20.01	27	508.709,39 418.135,383	28	508.729,55 418.134,93	20.165
28	508.729,55 418.134,93	29	508.767,305 418.141,46	38.316	29	508.767,305 418.141,46	30	508.802,843 418.141,834	35.54	30	508.802,843 418.141,834	31	508.860,436 418.134,873	58.012
31	508.860,436 418.134,873	32	508.872,965 418.131,051	13.099	32	508.872,965 418.131,051	33	508.882,074 418.125,395	10.722	33	508.882,074 418.125,395	34	508.921,003 418.090,928	51.995
34	508.921,003 418.090,928	35	508.956,062 418.065,575	43.266	35	508.956,062 418.065,575	36	509.029,222 418.023,038	84.627	36	509.029,222 418.023,038	37	509.038,434 418.024,165	9.281
37	509.038,434 418.024,165	38	509.055,654 418.030,991	18.524	38	509.055,654 418.030,991	39	509.077,693 418.047,142	27.323	39	509.077,693 418.047,142	40	509.107,913 418.071,637	38.901
40	509.107,913 418.071,637	41	509.122,512 418.074,255	14.832	41	509.122,512 418.074,255	42	509.146,902 418.071,122	24.59	42	509.146,902 418.071,122	43	509.170,488 418.062,003	25.287
43	509.170,488 418.062,003	44	509.190,563 418.049,745	23.522	44	509.190,563 418.049,745	45	509.226,878 418.037,817	38.224	45	509.226,878 418.037,817	46	509.241,643 418.041,83	15.301
46	509.241,643 418.041,83	47	509.255,041 418.050,88	16.168	47	509.255,041 418.050,88	48	509.269,1 418.065,849	20.536	48	509.269,1 418.065,849	49	509.273,108 418.067,751	4.436
49	509.273,108 418.067,751	50	509.273,22 418.074,08	6.33	50	509.273,22 418.074,08	51	509.275,49 418.100,85	26.866	51	509.275,49 418.100,85	52	509.276,45 418.107,31	6.531
52	509.276,45 418.107,31	53	509.276,4 418.123,39	16.08	53	509.276,4 418.123,39	54	509.279,11 418.139,24	16.08	54	509.279,11 418.139,24	55	509.279,703 418.152,097	12.871
55	509.279,703 418.152,097	1	509.280,067 418.161,335	9.245										

\*\* Lungimile segmentelor sunt determinate în planul de proiecție Stereo 70 și sunt rotunjite la 1 milimetru.

\*\*\* Distanța dintre puncte este formată din segmente cumulate ce sunt mai mici decât valoarea 1 milimetru.





**DATE DESPRE IMOBILUL NR. 3740**

Oficiul de Cadastru și Publicitate Imobiliară ARGES  
Biroul de Cadastru și Publicitate Imobiliară Campulung

**A. Partea I. Descrierea imobilului**

TEREN Extravilan

Adresa: Jud. Arges

Nr. Crt	Nr cadastral Nr. topografic	Suprafața* (mp)	Observații / Referințe
A1		4.572	Sector cadastral:41 Teren neimprejmuit;

**B. Partea II. Proprietari și acte**

Inscrieri privitoare la dreptul de proprietate și alte drepturi reale	Referințe
/	
Act Normativ nr. 7, din 13/03/1996 emis de PARLAMENT (art. 13 alin. 15);	
B1	A1
Inscrierea provizorie, drept de PROPRIETATE, dobandit prin Lege, cota actuala 1/1, cota initiala 1/1 1) COMUNA VALEA MARE PRAVAT, CIF:5010196	

**C. Partea III. SARCINI .**

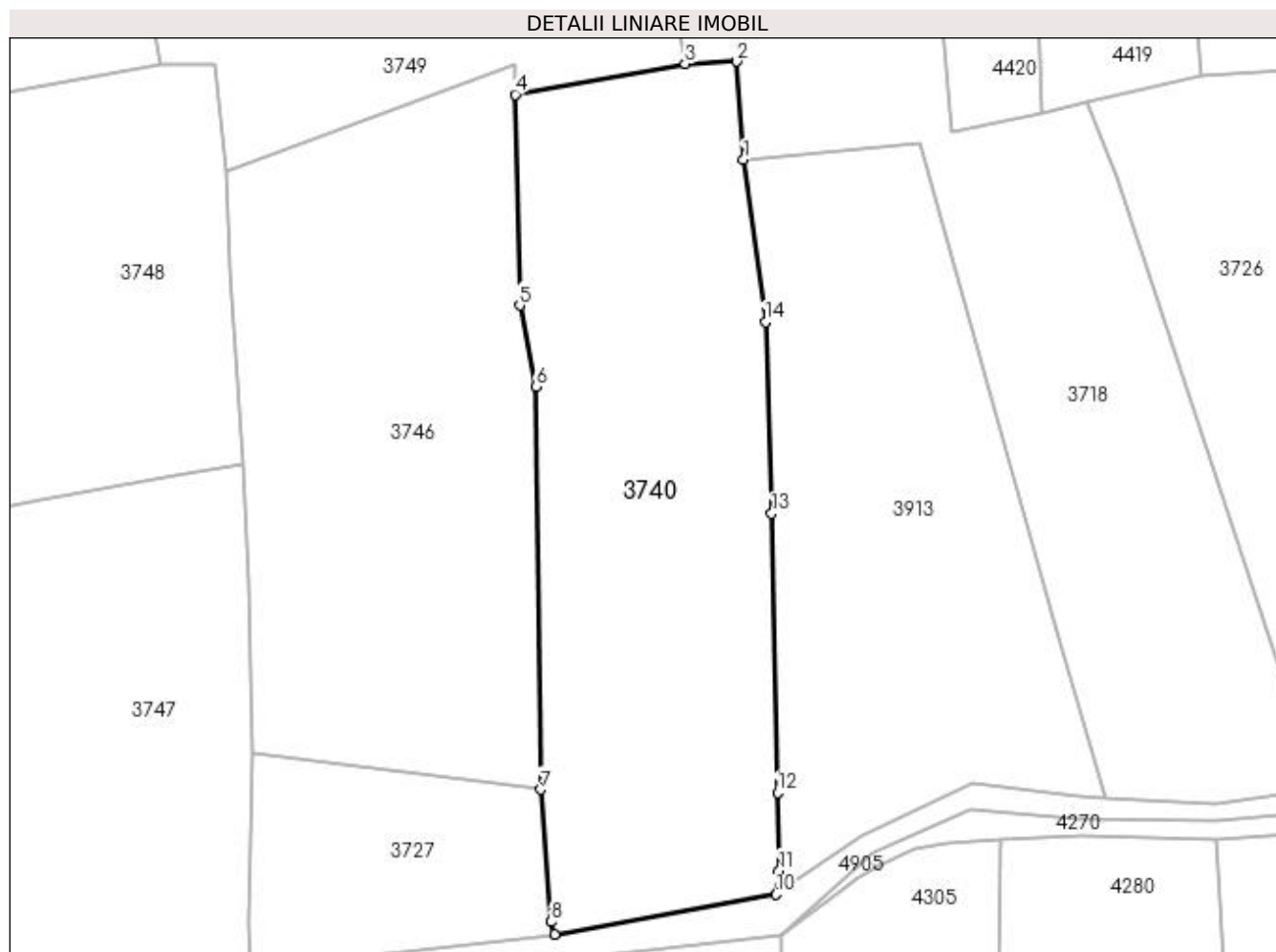
Inscrieri privind dezmembramintele dreptului de proprietate, drepturi reale de garanție și sarcini	Referințe
NU SUNT	

## Anexa Nr. 1 La Partea I

## Teren

Nr cadastral	Suprafața (mp)*	Observații / Referințe
	4.572	

\* Suprafața este determinată în planul de proiecție Stereo 70.



## Date referitoare la teren

Crt	Categorie folosință	Intra vilan	Suprafața (mp)	Tarla	Parcelă	Nr. topo	Observații / Referințe
1	faneata	NU	4.572	28	455	-	

## Lungime Segmente

1) Valorile lungimilor segmentelor sunt obținute din proiecție în plan.

Punct început	X / Y	Punct sfârșit	X / Y	Lungime segment (** (m)
1	509.404,715 418.207,64	2	509.403,691 418.222,616	15.011
2	509.403,691 418.222,616	3	509.395,778 418.222,281	7.92
3	509.395,778 418.222,281	4	509.369,822 418.217,575	26.379
4	509.369,822 418.217,575	5	509.370,53 418.185,385	32.198
5	509.370,53 418.185,385	6	509.372,962 418.173,028	12.594

Punct început	X / Y	Punct sfârșit	X / Y	Lungime segment (** (m)
6	509.372,962 418.173,028	7	509.373,766 418.111,525	61.508
7	509.373,766 418.111,525	8	509.375,362 418.091,339	20.249
8	509.375,362 418.091,339	9	509.375,856 418.089,425	1.977
9	509.375,856 418.089,425	10	509.409,656 418.095,511	34.344
10	509.409,656 418.095,511	11	509.410,143 418.099,166	3.687
11	509.410,143 418.099,166	12	509.409,904 418.111,061	11.897
12	509.409,904 418.111,061	13	509.408,988 418.153,641	42.59
13	509.408,988 418.153,641	14	509.408,055 418.182,854	29.228
14	509.408,055 418.182,854	1	509.404,715 418.207,64	25.01

\*\* Lungimile segmentelor sunt determinate în planul de proiecție Stereo 70 și sunt rotunjite la 1 milimetru.

\*\*\* Distanța dintre puncte este formată din segmente cumulate ce sunt mai mici decât valoarea 1 milimetru.



**DATE DESPRE IMOBILUL NR. 3741**

Oficiul de Cadastru și Publicitate Imobiliară ARGES  
Biroul de Cadastru și Publicitate Imobiliară Campulung

**A. Partea I. Descrierea imobilului**

TEREN Intravilan

Adresa: Loc. Fântânea, Nr. 15, Jud. Arges

Nr. Crt	Nr cadastral Nr. topografic	Suprafața* (mp)	Observații / Referințe
A1		250	Sector cadastral:41 Teren neimprejmuț;

**Construcții**

Crt	Nr cadastral Nr. topografic	Adresa	Observații / Referințe
A1.1		Loc. Fântânea, Nr. 15, Jud. Arges	Nr. niveluri:1; S. construita la sol:169 mp; S. construita desfasurata:169 mp;

**B. Partea II. Proprietari și acte**

Inscrieri privitoare la dreptul de proprietate și alte drepturi reale		Referințe
/		
Act Notarial nr. 173, din 27/01/1982 emis de NOTARIATUL DE STAT LOCAL CAMPULUNG (Certificat de deces nr.7/12.02.2008 eliberat de Primăria Comunei Valea Mare Pravăț; Certificat de deces nr.33/22.07.1992 eliberat de Primăria Comunei Valea Mare Pravăț; Certificat de deces nr. 18/19.06.1989 eliberat de Consiliul Popular al Comunei Valea Mare Pravăț);		
B1	Intabulare, drept de PROPRIETATE bun propriu , dobandit prin Conventie, cota actuala 1/1, cota initiala 1/1 1) DAMIAN NICOLAE DEFUNCT:Da	A1, A1.1

**C. Partea III. SARCINI .**

Inscrieri privind dezmembramintele dreptului de proprietate, drepturi reale de garanție și sarcini	Referințe
NU SUNT	

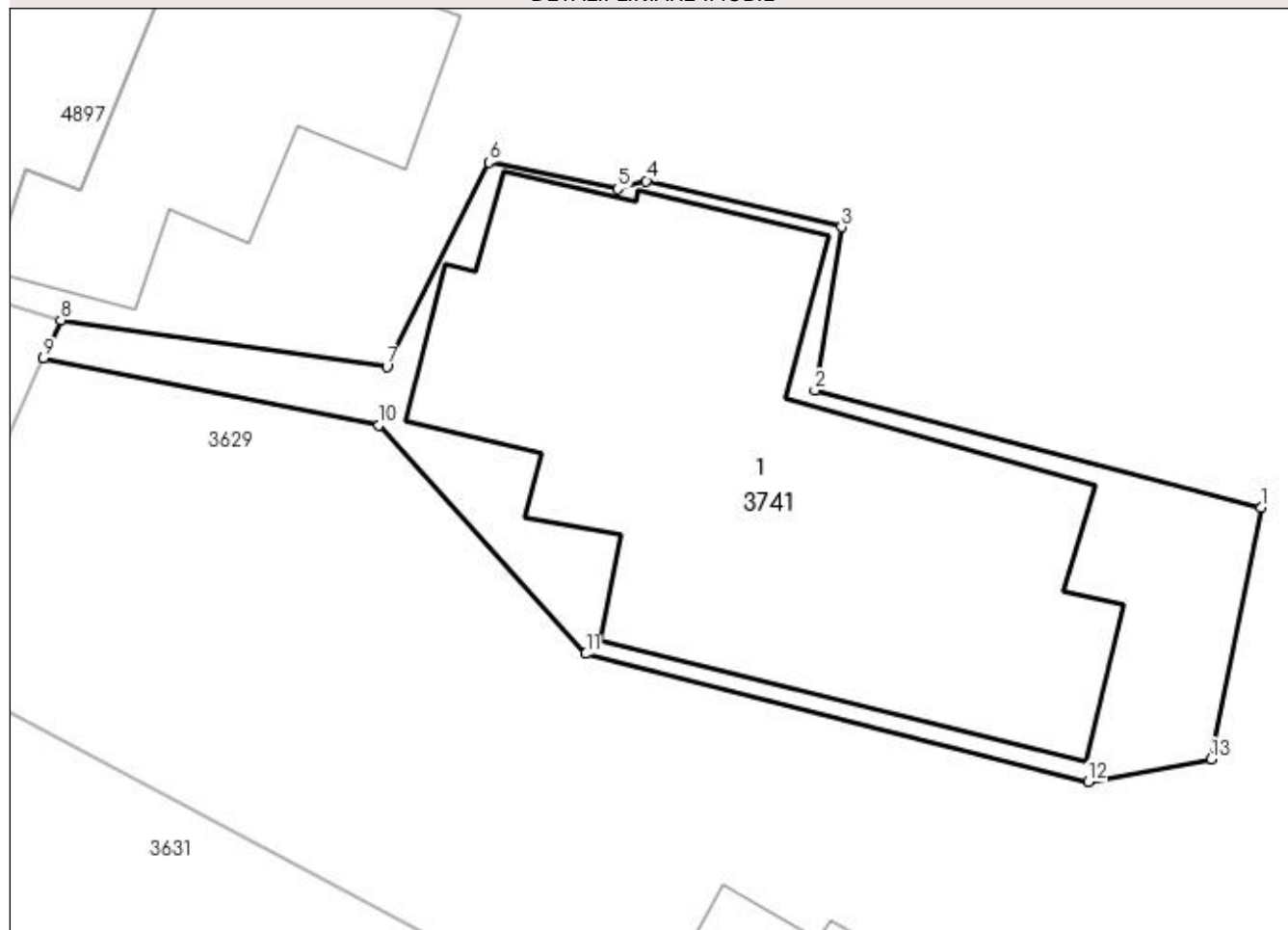
## Anexa Nr. 1 La Partea I

## Teren

Nr cadastral	Suprafața (mp)*	Observații / Referințe
	250	

\* Suprafața este determinată în planul de proiecție Stereo 70.

## DETALII LINIARE IMOBIL



## Date referitoare la teren

Crt	Categorie folosință	Intravilan	Suprafața (mp)	Tarla	Parcelă	Nr. topo	Observații / Referințe
1	curți constructii	DA	250	3	84,85	-	

## Date referitoare la construcții

Crt	Număr	Destinație construcție	Supraf. (mp)	Situație juridică	Observații / Referințe
A1.1		construcții de locuințe	169	Cu acte	Nr. niveluri:1; S. construita la sol:169 mp; S. construita desfasurata:169 mp;

## Lungime Segmente

1) Valorile lungimilor segmentelor sunt obținute din proiecție în plan.

Punct început	X / Y	Punct sfârșit	X / Y	Lungime segment (** (m)
1	508.917,83 419.204,026	2	508.905,454 419.207,269	12.794
2	508.905,454 419.207,269	3	508.906,197 419.211,796	4.588
3	508.906,197 419.211,796	4	508.900,787 419.213,073	5.559
4	508.900,787 419.213,073	5	508.899,991 419.212,848	0.827

Punct început	X / Y	Punct sfârșit	X / Y	Lungime segment (** (m)
5	508.899,991 419.212,848	6	508.896,414 419.213,584	3.652
6	508.896,414 419.213,584	7	508.893,583 419.207,931	6.322
7	508.893,583 419.207,931	8	508.884,541 419.209,217	9.133
8	508.884,541 419.209,217	9	508.884,061 419.208,164	1.157
9	508.884,061 419.208,164	10	508.893,369 419.206,307	9.491
10	508.893,369 419.206,307	11	508.899,105 419.199,968	8.549
11	508.899,105 419.199,968	12	508.913,043 419.196,416	14.383
12	508.913,043 419.196,416	13	508.916,454 419.197,047	3.469
13	508.916,454 419.197,047	1	508.917,83 419.204,026	7.113

\*\* Lungimile segmentelor sunt determinate în planul de proiecție Stereo 70 și sunt rotunjite la 1 milimetru.

\*\*\* Distanța dintre puncte este formată din segmente cumulate ce sunt mai mici decât valoarea 1 milimetru.





**DATE DESPRE IMOBILUL NR. 3742**

Oficiul de Cadastru și Publicitate Imobiliară ARGES  
Biroul de Cadastru și Publicitate Imobiliară Campulung

**A. Partea I. Descrierea imobilului**

TEREN Intravilan

Adresa: Loc. Pietroasa, Jud. Arges

Nr. Crt	Nr cadastral Nr. topografic	Suprafața* (mp)	Observații / Referințe
A1		1.956	Sector cadastral:41 Teren neimprejmuit;

**B. Partea II. Proprietari și acte**

Inscrieri privitoare la dreptul de proprietate și alte drepturi reale	Referințe
/	
Act Normativ nr. 7, din 13/03/1996 emis de PARLAMENT (art. 13 alin. 15);	
B1	A1
Inscrierea provizorie, drept de PROPRIETATE, dobandit prin Lege, cota actuala 1/1, cota initiala 1/1 1) COMUNA VALEA MARE PRAVAT, CIF:5010196	

**C. Partea III. SARCINI .**

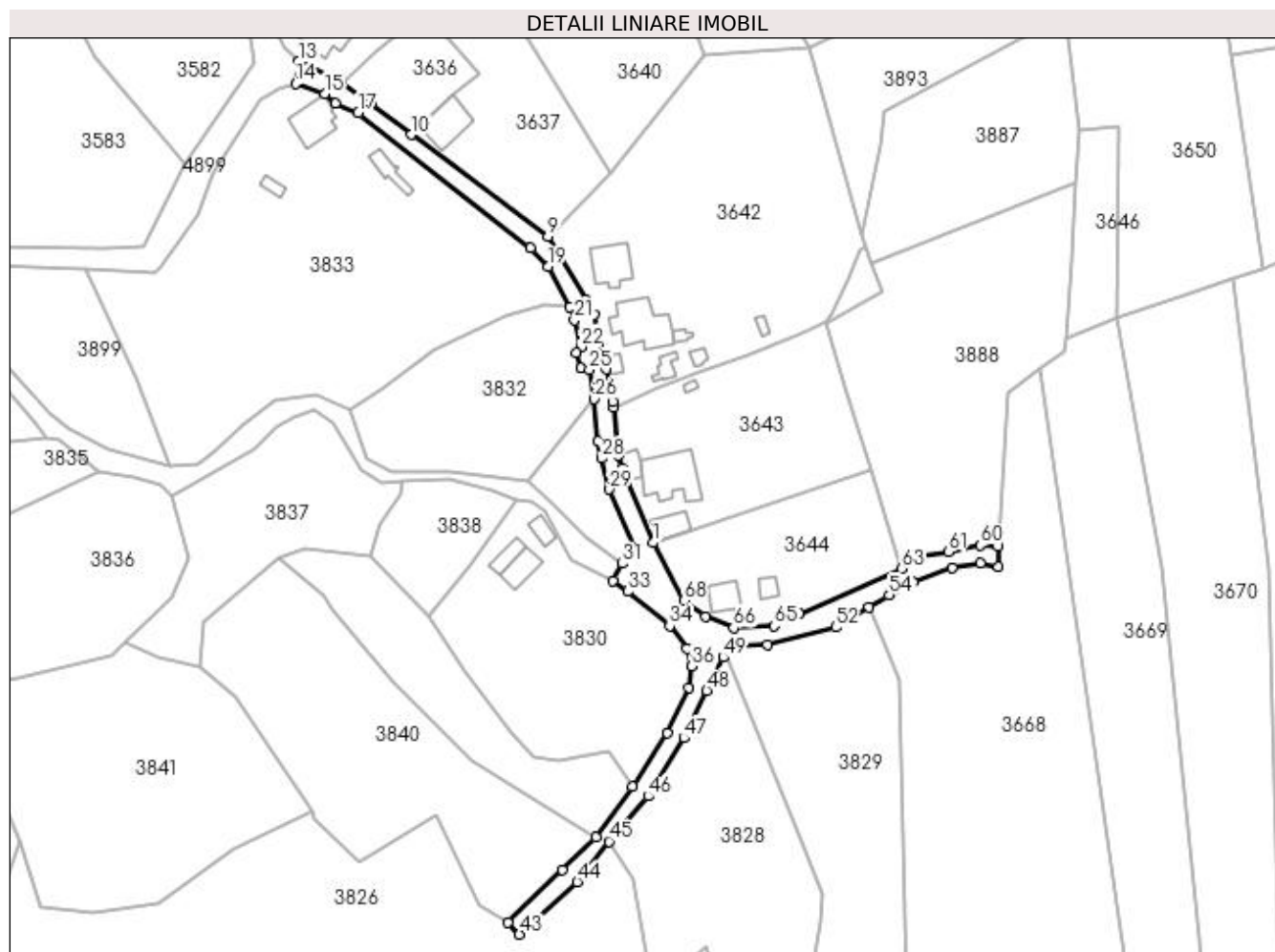
Inscrieri privind dezmembramintele dreptului de proprietate, drepturi reale de garanție și sarcini	Referințe
NU SUNT	

## Anexa Nr. 1 La Partea I

## Teren

Nr cadastral	Suprafața (mp)*	Observații / Referințe
	1.956	

\* Suprafața este determinată în planul de proiecție Stereo 70.



## Date referitoare la teren

Crt	Categorie folosință	Intra vilan	Suprafața (mp)	Tarla	Parcelă	Nr. topo	Observații / Referințe
1	drum	DA	1.956	4	DC 43	-	

## Lungime Segmente

1) Valorile lungimilor segmentelor sunt obținute din proiecție în plan.

Punct început	X / Y	Punct sfârșit	X / Y	Lungime segment	Punct început	X / Y	Punct sfârșit	X / Y	Lungime segment	Punct început	X / Y	Punct sfârșit	X / Y	Lungime segment
1	508.993,45 418.856,618	2	508.985,335 418.876,329	21.316	2	508.985,335 418.876,329	3	508.984,374 418.879,74	3.544	3	508.984,374 418.879,74	4	508.983,108 418.892,468	12.791
4	508.983,108 418.892,468	5	508.982,907 418.893,792	1.339	5	508.982,907 418.893,792	6	508.981,06 418.902,418	8.822	6	508.981,06 418.902,418	7	508.977,837 418.916,871	14.808
7	508.977,837 418.916,871	8	508.975,76 418.920,75	4.4	8	508.975,76 418.920,75	9	508.965,672 418.937,404	19.471	9	508.965,672 418.937,404	10	508.929,638 418.964,362	45.002
10	508.929,638 418.964,362	11	508.918,886 418.972,599	13.545	11	508.918,886 418.972,599	12	508.911,259 418.977,662	9.155	12	508.911,259 418.977,662	13	508.899,942 418.983,643	12.8
13	508.899,942 418.983,643	14	508.899,07 418.977,742	5.965	14	508.899,07 418.977,742	15	508.906,732 418.975,174	8.081	15	508.906,732 418.975,174	16	508.909,483 418.972,506	3.832
16	508.909,483 418.972,506	17	508.915,627 418.970,068	6.61	17	508.915,627 418.970,068	18	508.961,012 418.934,322	57.772	18	508.961,012 418.934,322	19	508.965,705 418.929,465	6.754

Punct început	X / Y	Punct sfârșit	X / Y	Lungime segment	Punct început	X / Y	Punct sfârșit	X / Y	Lungime segment	Punct început	X / Y	Punct sfârșit	X / Y	Lungime segment
19	508.965,705 418.929,465	20	508.971,433 418.918,72	12.176	20	508.971,433 418.918,72	21	508.972,698 418.915,368	3.583	21	508.972,698 418.915,368	22	508.974,336 418.908,275	7.28
22	508.974,336 418.908,275	23	508.973,105 418.906,819	1.907	23	508.973,105 418.906,819	24	508.974,367 418.902,704	4.304	24	508.974,367 418.902,704	25	508.976,647 418.902,285	2.318
25	508.976,647 418.902,285	26	508.977,941 418.894,581	7.812	26	508.977,941 418.894,581	27	508.978,979 418.883,362	11.267	27	508.978,979 418.883,362	28	508.979,857 418.878,859	4.588
28	508.979,857 418.878,859	29	508.981,978 418.870,684	8.446	29	508.981,978 418.870,684	30	508.988,757 418.855,124	16.973	30	508.988,757 418.855,124	31	508.985,247 418.851,135	5.313
31	508.985,247 418.851,135	32	508.982,907 418.846,629	5.077	32	508.982,907 418.846,629	33	508.986,7 418.843,767	4.752	33	508.986,7 418.843,767	34	508.997,888 418.834,685	14.41
34	508.997,888 418.834,685	35	509.002,484 418.828,806	7.462	35	509.002,484 418.828,806	36	509.003,757 418.824,09	4.885	36	509.003,757 418.824,09	37	509.002,981 418.818,401	5.742
37	509.002,981 418.818,401	38	508.997,161 418.806,408	13.331	38	508.997,161 418.806,408	39	508.988,029 418.792,257	16.842	39	508.988,029 418.792,257	40	508.978,462 418.778,82	16.495
40	508.978,462 418.778,82	41	508.969,415 418.770,351	12.392	41	508.969,415 418.770,351	42	508.955,22 418.756,302	19.972	42	508.955,22 418.756,302	43	508.958,202 418.753,249	4.268
43	508.958,202 418.753,249	44	508.973,453 418.767,08	20.589	44	508.973,453 418.767,08	45	508.981,755 418.777,792	13.552	45	508.981,755 418.777,792	46	508.992,146 418.789,714	15.815
46	508.992,146 418.789,714	47	509.001,65 418.805,068	18.057	47	509.001,65 418.805,068	48	509.007,636 418.817,6	13.888	48	509.007,636 418.817,6	49	509.012,021 418.826,37	9.805
49	509.012,021 418.826,37	50	509.013,493 418.829,533	3.489	50	509.013,493 418.829,533	51	509.023,628 418.829,809	10.139	51	509.023,628 418.829,809	52	509.041,689 418.834,326	18.617
52	509.041,689 418.834,326	53	509.050,539 418.839,611	10.308	53	509.050,539 418.839,611	54	509.055,836 418.842,775	6.17	54	509.055,836 418.842,775	55	509.062,119 418.846,313	7.211
55	509.062,119 418.846,313	56	509.072,439 418.850,024	10.967	56	509.072,439 418.850,024	57	509.079,95 418.851,171	7.598	57	509.079,95 418.851,171	58	509.084,722 418.850,281	4.854
58	509.084,722 418.850,281	59	509.084,583 418.855,582	5.303	59	509.084,583 418.855,582	60	509.079,878 418.855,902	4.716	60	509.079,878 418.855,902	61	509.071,513 418.854,296	8.518
61	509.071,513 418.854,296	62	509.063,815 418.853,106	7.789	62	509.063,815 418.853,106	63	509.059,116 418.849,784	5.755	63	509.059,116 418.849,784	64	509.032,098 418.837,745	29.579
64	509.032,098 418.837,745	65	509.025,562 418.834,692	7.214	65	509.025,562 418.834,692	66	509.014,761 418.834,124	10.816	66	509.014,761 418.834,124	67	509.007,387 418.837,092	7.949
67	509.007,387 418.837,092	68	509.001,563 418.841,303	7.187	68	509.001,563 418.841,303	1	508.993,45 418.856,618	17.331					

\*\* Lungimile segmentelor sunt determinate în planul de proiecție Stereo 70 și sunt rotunjite la 1 milimetru.

\*\*\* Distanța dintre puncte este formată din segmente cumulate ce sunt mai mici decât valoarea 1 milimetru.



**DATE DESPRE IMOBILUL NR. 3743**

Oficiul de Cadastru și Publicitate Imobiliară ARGES  
Biroul de Cadastru și Publicitate Imobiliară Campulung

**A. Partea I. Descrierea imobilului**

TEREN Intravilan

Adresa: Loc. Fântâna, Jud. Arges

Nr. Crt	Nr cadastral Nr. topografic	Suprafața* (mp)	Observații / Referințe
A1		887	Sector cadastral:41 Teren neimprejmuit;

**B. Partea II. Proprietari și acte**

Inscrieri privitoare la dreptul de proprietate și alte drepturi reale	Referințe
/	
Act Normativ nr. 7, din 13/03/1996 emis de PARLAMENT (art. 13 alin. 15);	
B1	A1
Inscrierea provizorie, drept de PROPRIETATE, dobandit prin Lege, cota actuala 1/1, cota initiala 1/1 1) COMUNA VALEA MARE PRAVAT, CIF:5010196	

**C. Partea III. SARCINI .**

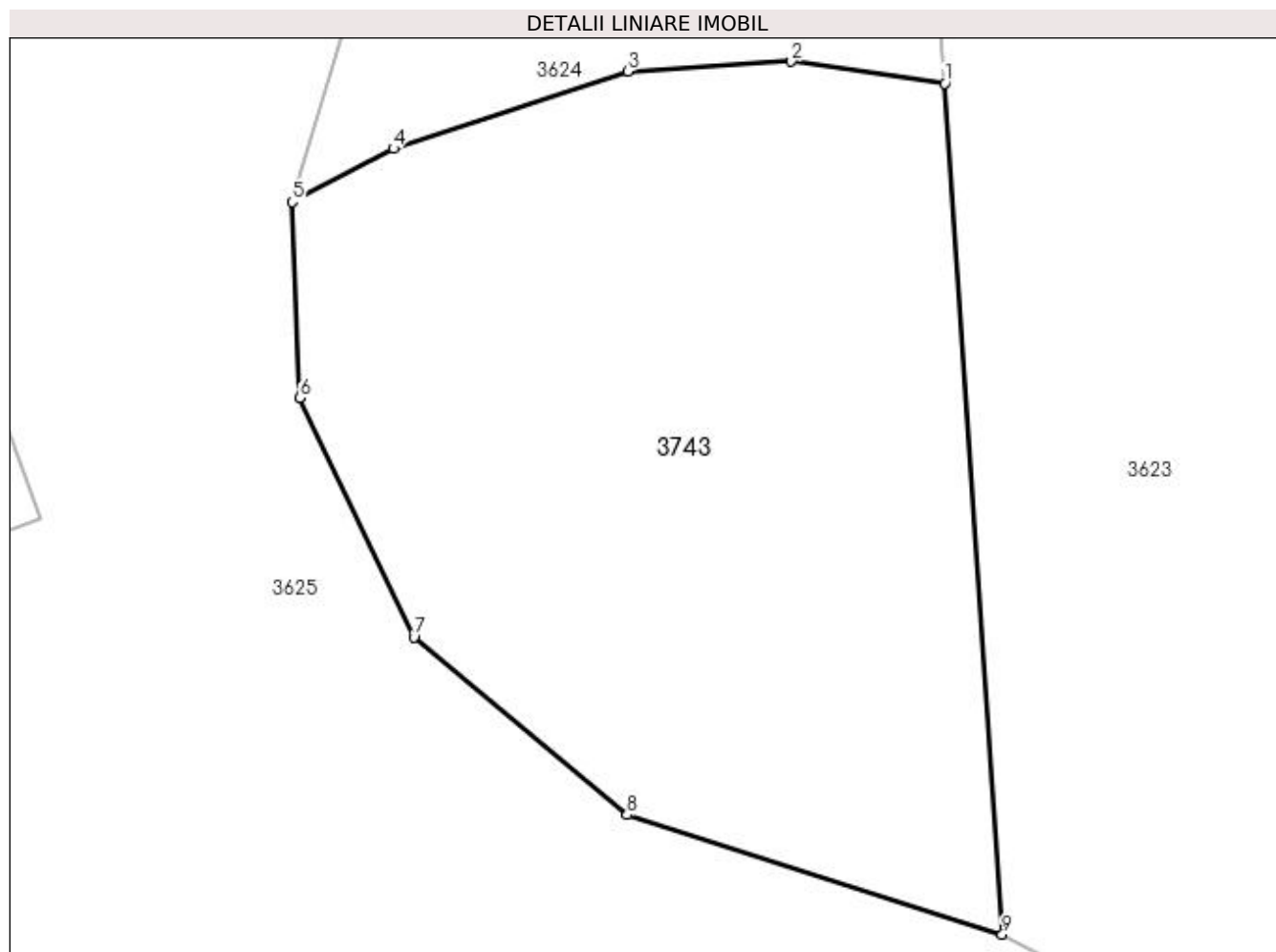
Inscrieri privind dezmembramintele dreptului de proprietate, drepturi reale de garanție și sarcini	Referințe
NU SUNT	

## Anexa Nr. 1 La Partea I

## Teren

Nr cadastral	Suprafața (mp)*	Observații / Referințe
	887	

\* Suprafața este determinată în planul de proiecție Stereo 70.



## Date referitoare la teren

Crt	Categorie folosință	Intravilan	Suprafața (mp)	Tarla	Parcelă	Nr. topo	Observații / Referințe
1	faneata	DA	887	3	70-72	-	

## Lungime Segmente

1) Valorile lungimilor segmentelor sunt obținute din proiecție în plan.

Punct început	X / Y	Punct sfârșit	X / Y	Lungime segment (** (m)
1	509.030,28 419.221,288	2	509.023,463 419.222,254	6.885
2	509.023,463 419.222,254	3	509.016,193 419.221,809	7.284
3	509.016,193 419.221,809	4	509.005,784 419.218,385	10.958
4	509.005,784 419.218,385	5	509.001,267 419.216,011	5.103
5	509.001,267 419.216,011	6	509.001,628 419.207,315	8.703

Punct început	X / Y	Punct sfârșit	X / Y	Lungime segment (** (m)
6	509.001,628 419.207,315	7	509.006,686 419.196,679	11.777
7	509.006,686 419.196,679	8	509.016,169 419.188,781	12.341
8	509.016,169 419.188,781	9	509.032,84 419.183,481	17.493
9	509.032,84 419.183,481	1	509.030,28 419.221,288	37.894

\*\* Lungimile segmentelor sunt determinate în planul de proiecție Stereo 70 și sunt rotunjite la 1 milimetru.

\*\*\* Distanța dintre puncte este formată din segmente cumulate ce sunt mai mici decât valoarea 1 milimetru.





**DATE DESPRE IMOBILUL NR. 3744**

Oficiul de Cadastru și Publicitate Imobiliară ARGES  
Biroul de Cadastru și Publicitate Imobiliară Campulung

**A. Partea I. Descrierea imobilului**

TEREN Extravilan

Adresa: Jud. Arges

Nr. Crt	Nr cadastral Nr. topografic	Suprafața* (mp)	Observații / Referințe
A1		762	Sector cadastral:41 Teren neimprejmuit;

**B. Partea II. Proprietari și acte**

Inscrieri privitoare la dreptul de proprietate și alte drepturi reale		Referințe
/		
Act Normativ nr. 7, din 13/03/1996 emis de PARLAMENT (art. 13 alin. 15);		
B1	Inscrierea provizorie, drept de PROPRIETATE, dobandit prin Lege, cota actuala 1/1, cota initiala 1/1 1) COMUNA VALEA MARE PRAVAT, CIF:5010196	A1

**C. Partea III. SARCINI .**

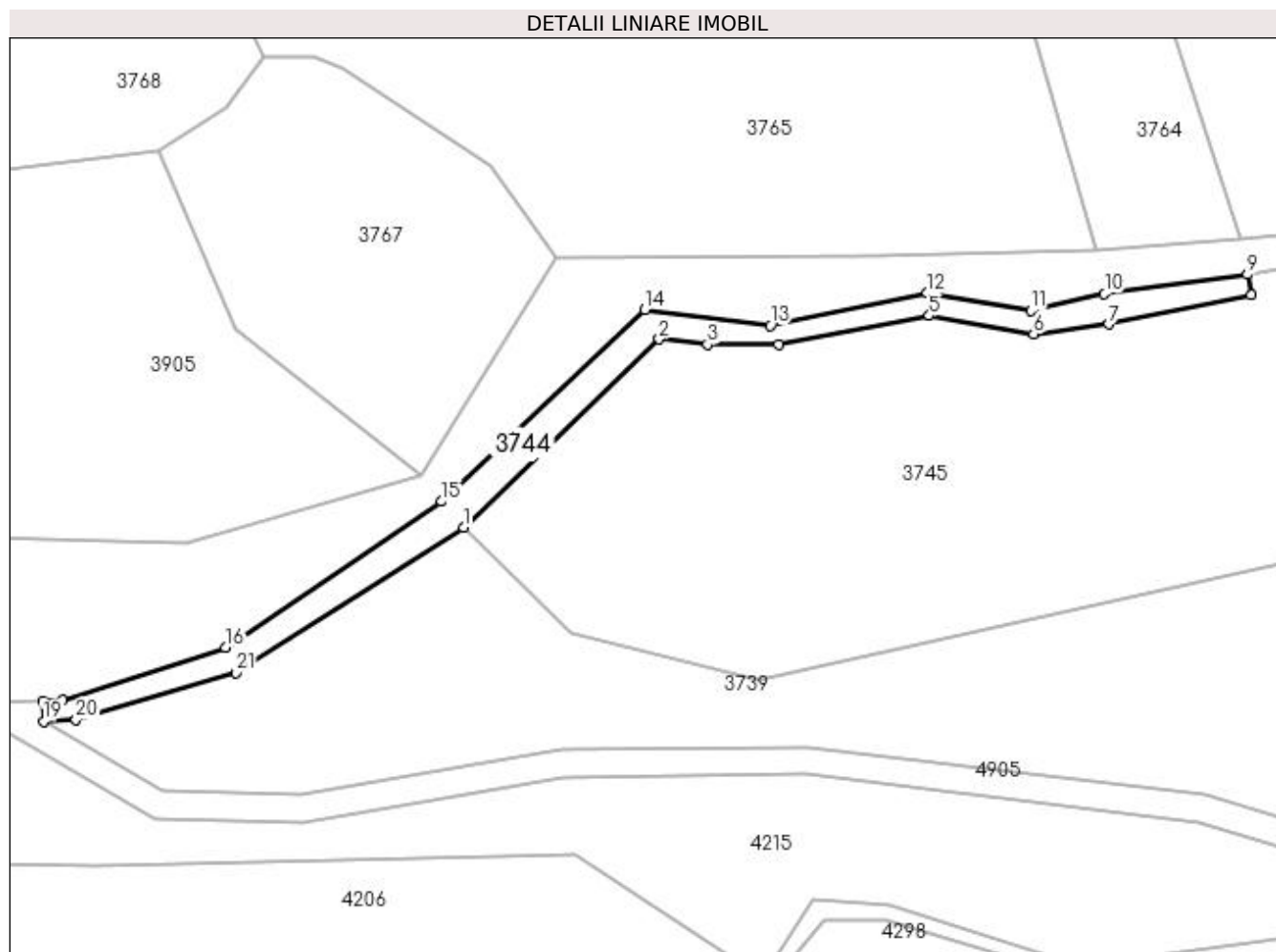
Inscrieri privind dezmembramintele dreptului de proprietate, drepturi reale de garanție și sarcini	Referințe
NU SUNT	

## Anexa Nr. 1 La Partea I

## Teren

Nr cadastral	Suprafața (mp)*	Observații / Referințe
	762	

\* Suprafața este determinată în planul de proiecție Stereo 70.



## Date referitoare la teren

Crt	Categorie folosință	Intra vilan	Suprafața (mp)	Tarla	Parcelă	Nr. topo	Observații / Referințe
1	drum	NU	762	28	453/1	-	

## Lungime Segmente

1) Valorile lungimilor segmentelor sunt obținute din proiecție în plan.

Punct început	X / Y	Punct sfârșit	X / Y	Lungime segment (** (m)
1	508.753,065 418.173,618	2	508.781,419 418.200,914	39.358
3	508.788,424 418.200,194	4	508.798,738 418.200,158	10.314
5	508.820,571 418.204,336	6	508.835,711 418.201,691	15.369
7	508.846,592 418.203,098	8	508.867,246 418.207,302	21.078
9	508.866,732 418.210,304	10	508.845,977 418.207,498	20.944

Punct început	X / Y	Punct sfârșit	X / Y	Lungime segment (** (m)
2	508.781,419 418.200,914	3	508.788,424 418.200,194	7.042
4	508.798,738 418.200,158	5	508.820,571 418.204,336	22.229
6	508.835,711 418.201,691	7	508.846,592 418.203,098	10.972
8	508.867,246 418.207,302	9	508.866,732 418.210,304	3.046
10	508.845,977 418.207,498	11	508.835,282 418.205,036	10.975

Punct început	X / Y	Punct sfârșit	X / Y	Lungime segment (** (m)
11	508.835,282 418.205,036	12	508.820,292 418.207,629	15.213
13	508.797,501 418.202,927	14	508.779,354 418.205,182	18.287
15	508.749,858 418.177,407	16	508.718,52 418.156,244	37.815
17	508.694,898 418.148,57	18	508.692,075 418.148,502	2.824
19	508.692,146 418.145,534	20	508.696,814 418.145,738	4.672
21	508.719,989 418.152,62	1	508.753,065 418.173,618	39.178

Punct început	X / Y	Punct sfârșit	X / Y	Lungime segment (** (m)
12	508.820,292 418.207,629	13	508.797,501 418.202,927	23.271
14	508.779,354 418.205,182	15	508.749,858 418.177,407	40.515
16	508.718,52 418.156,244	17	508.694,898 418.148,57	24.837
18	508.692,075 418.148,502	19	508.692,146 418.145,534	2.969
20	508.696,814 418.145,738	21	508.719,989 418.152,62	24.175

\*\* Lungimile segmentelor sunt determinate în planul de proiecție Stereo 70 și sunt rotunjite la 1 milimetru.

\*\*\* Distanța dintre puncte este formată din segmente cumulate ce sunt mai mici decât valoarea 1 milimetru.



**DATE DESPRE IMOBILUL NR. 3745**

Oficiul de Cadastru și Publicitate Imobiliară ARGES  
Biroul de Cadastru și Publicitate Imobiliară Campulung

**A. Partea I. Descrierea imobilului**

TEREN Extravilan

Adresa: Jud. Arges

Nr. Crt	Nr cadastral Nr. topografic	Suprafața* (mp)	Observații / Referințe
A1		7.934	Sector cadastral:41 Teren neimprejmuit;

**B. Partea II. Proprietari și acte**

Inscrieri privitoare la dreptul de proprietate și alte drepturi reale	Referințe
/	
Act Normativ nr. 7, din 13/03/1996 emis de PARLAMENT (art. 13 alin. 15);	
B1	A1
Inscrierea provizorie, drept de PROPRIETATE, dobandit prin Lege, cota actuala 1/1, cota initiala 1/1 1) COMUNA VALEA MARE PRAVAT, CIF:5010196	

**C. Partea III. SARCINI .**

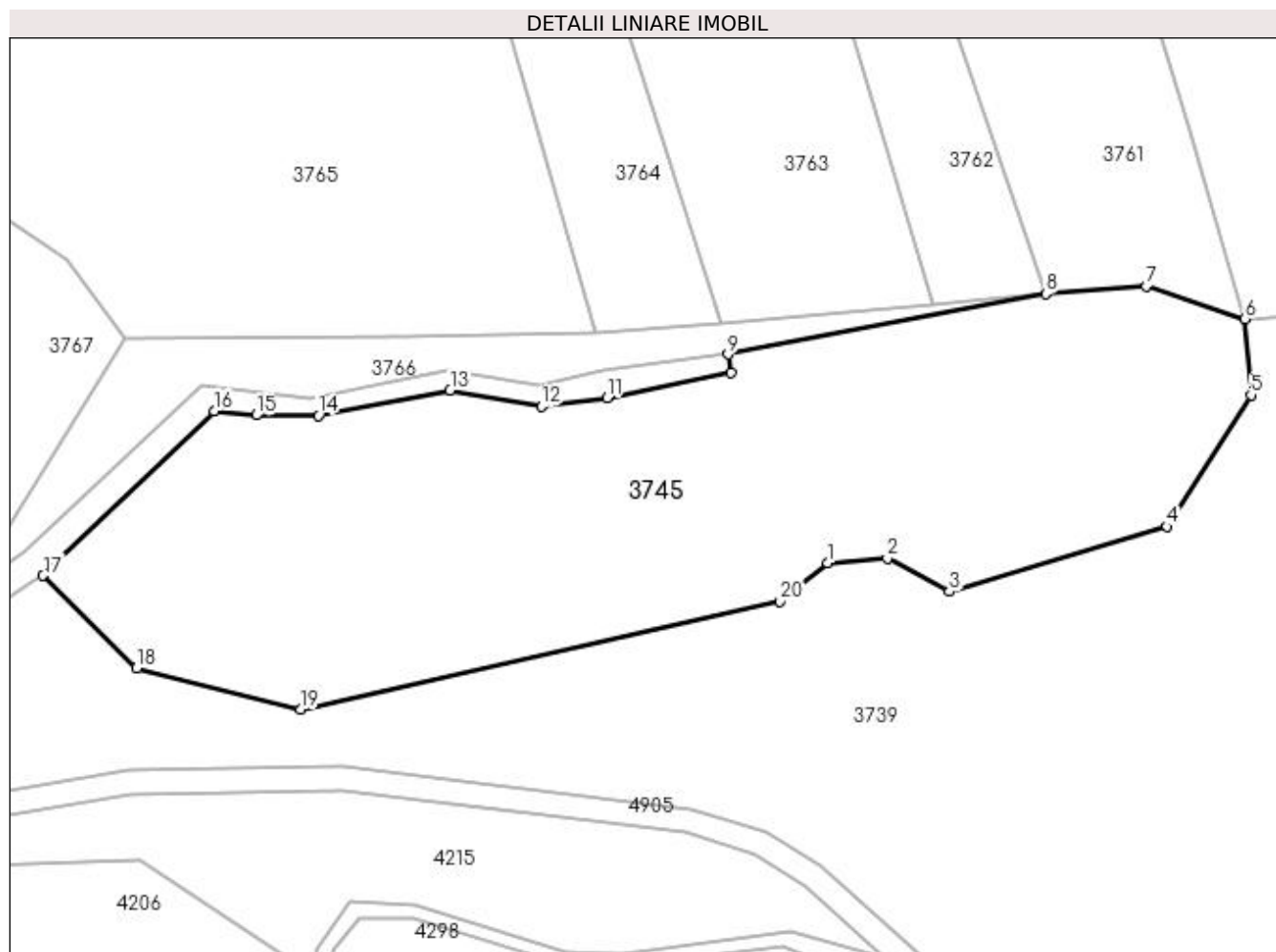
Inscrieri privind dezmembramintele dreptului de proprietate, drepturi reale de garanție și sarcini	Referințe
NU SUNT	

## Anexa Nr. 1 La Partea I

## Teren

Nr cadastral	Suprafața (mp)*	Observații / Referințe
	7.934	

\* Suprafața este determinată în planul de proiecție Stereo 70.



## Date referitoare la teren

Crt	Categorie folosință	Intra vilan	Suprafața (mp)	Tarla	Parcelă	Nr. topo	Observații / Referințe
1	pașune	NU	7.934	28	453	-	Pășune împădurită

## Lungime Segmente

1) Valorile lungimilor segmentelor sunt obținute din proiecție în plan.

Punct început	X / Y	Punct sfârșit	X / Y	Lungime segment (** (m)
1	508.883,19 418.175,737	2	508.893,135 418.176,485	9.973
2	508.893,135 418.176,485	3	508.903,402 418.170,928	11.674
3	508.903,402 418.170,928	4	508.939,533 418.181,74	37.714
4	508.939,533 418.181,74	5	508.953,475 418.203,56	25.894
5	508.953,475 418.203,56	6	508.952,493 418.216,187	12.665

Punct început	X / Y	Punct sfârșit	X / Y	Lungime segment (** (m)
6	508.952,493 418.216,187	7	508.936,139 418.221,556	17.213
7	508.936,139 418.221,556	8	508.919,389 418.220,355	16.793
8	508.919,389 418.220,355	9	508.866,732 418.210,304	53.608
9	508.866,732 418.210,304	10	508.867,246 418.207,302	3.046
10	508.867,246 418.207,302	11	508.846,592 418.203,098	21.078
11	508.846,592 418.203,098	12	508.835,711 418.201,691	10.972
12	508.835,711 418.201,691	13	508.820,571 418.204,336	15.369
13	508.820,571 418.204,336	14	508.798,738 418.200,158	22.229
14	508.798,738 418.200,158	15	508.788,424 418.200,194	10.314
15	508.788,424 418.200,194	16	508.781,419 418.200,914	7.042
16	508.781,419 418.200,914	17	508.753,065 418.173,618	39.358
17	508.753,065 418.173,618	18	508.768,596 418.158,316	21.803
18	508.768,596 418.158,316	19	508.795,817 418.151,416	28.082
19	508.795,817 418.151,416	20	508.875,354 418.169,33	81.529
20	508.875,354 418.169,33	1	508.883,19 418.175,737	10.122

\*\* Lungimile segmentelor sunt determinate în planul de proiecție Stereo 70 și sunt rotunjite la 1 milimetru.

\*\*\* Distanța dintre puncte este formată din segmente cumulate ce sunt mai mici decât valoarea 1 milimetru.





**DATE DESPRE IMOBILUL NR. 3746**

Oficiul de Cadastru și Publicitate Imobiliară ARGES  
Biroul de Cadastru și Publicitate Imobiliară Campulung

**A. Partea I. Descrierea imobilului**

TEREN Extravilan

Adresa: Jud. Arges

Nr. Crt	Nr cadastral Nr. topografic	Suprafața* (mp)	Observații / Referințe
A1		4.422	Sector cadastral:41 Teren neimprejmuit;

**B. Partea II. Proprietari și acte**

Inscrieri privitoare la dreptul de proprietate și alte drepturi reale		Referințe
/		
Act Normativ nr. 7, din 13/03/1996 emis de PARLAMENT (art. 13 alin. 15);		
B1	Inscrierea provizorie, drept de PROPRIETATE, dobandit prin Lege, cota actuala 1/1, cota initiala 1/1 1) COMUNA VALEA MARE PRAVAT, CIF:5010196	A1

**C. Partea III. SARCINI .**

Inscrieri privind dezmembramintele dreptului de proprietate, drepturi reale de garanție și sarcini	Referințe
NU SUNT	

## Anexa Nr. 1 La Partea I

## Teren

Nr cadastral	Suprafața (mp)*	Observații / Referințe
	4.422	

\* Suprafața este determinată în planul de proiecție Stereo 70.



## Date referitoare la teren

Crt	Categorie folosință	Intra vilan	Suprafața (mp)	Tarla	Parcelă	Nr. topo	Observații / Referințe
1	faneata	NU	4.422	28	454,455	-	

## Lungime Segmente

1) Valorile lungimilor segmentelor sunt obținute din proiecție în plan.

Punct început	X / Y	Punct sfârșit	X / Y	Lungime segment (** (m)
1	509.370,53 418.185,385	2	509.369,822 418.217,575	32.198
2	509.369,822 418.217,575	3	509.369,719 418.222,255	4.681
3	509.369,719 418.222,255	4	509.325,761 418.205,874	46.911
4	509.325,761 418.205,874	5	509.326,417 418.190,959	14.929
5	509.326,417 418.190,959	6	509.328,34 418.161,04	29.981

Punct început	X / Y	Punct sfârșit	X / Y	Lungime segment (** (m)
6	509.328,34 418.161,04	7	509.329,15 418.143,08	17.978
7	509.329,15 418.143,08	8	509.329,86 418.117,117	25.973
8	509.329,86 418.117,117	9	509.373,766 418.111,525	44.261
9	509.373,766 418.111,525	10	509.372,962 418.173,028	61.508
10	509.372,962 418.173,028	1	509.370,53 418.185,385	12.594

\*\* Lungimile segmentelor sunt determinate în planul de proiecție Stereo 70 și sunt rotunjite la 1 milimetru.

\*\*\* Distanța dintre puncte este formată din segmente cumulate ce sunt mai mici decât valoarea 1 milimetru.



**DATE DESPRE IMOBILUL NR. 3747**

Oficiul de Cadastru și Publicitate Imobiliară ARGES  
Biroul de Cadastru și Publicitate Imobiliară Campulung

**A. Partea I. Descrierea imobilului**

TEREN Extravilan

Nr. CF vechi:660  
Nr. cadastral vechi:900

Adresa: Jud. Arges, sat Fantanea, pct Valea Ciresului

Nr. Crt	Nr cadastral Nr. topografic	Suprafata* (mp)	Observatii / Referinte
A1	81849	4.155	Sector cadastral:41 Teren neimprejmuit;

**B. Partea II. Proprietari și acte**

Inscrieri privitoare la dreptul de proprietate și alte drepturi reale		Referințe
<b>4423 / 23/05/2007</b>		
Act Notarial nr. 931, din 22/05/2007 emis de -;		
B1	Intabulare, drept de PROPRIETATE-bun comun, dobandit prin Conventie, cota actuala 1/1, cota initiala 1/1 1) VASILE IONUȚ 2) VASILE MARINETA	A1

**C. Partea III. SARCINI .**

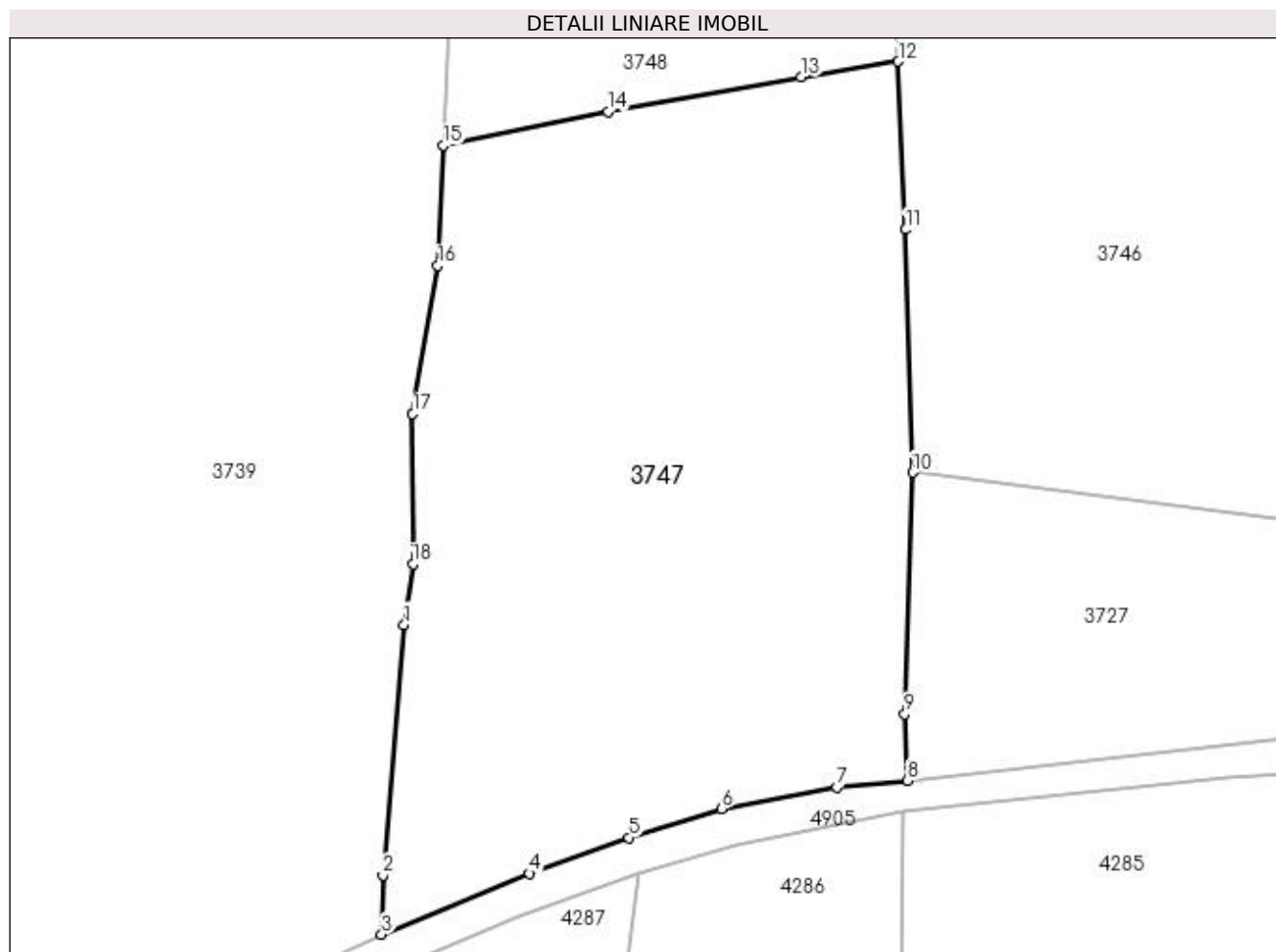
Inscrieri privind dezmembramintele dreptului de proprietate, drepturi reale de garanție și sarcini	Referințe
NU SUNT	

## Anexa Nr. 1 La Partea I

## Teren

Nr cadastral	Suprafața (mp)*	Observații / Referințe
81849	4.155	

\* Suprafața este determinată în planul de proiecție Stereo 70.



## Date referitoare la teren

Crt	Categorie folosință	Intra vilan	Suprafața (mp)	Tarla	Parcelă	Nr. topo	Observații / Referințe
1	faneata	NU	4.155	28	453,454	-	În act se regăsește P465

## Lungime Segmente

1) Valorile lungimilor segmentelor sunt obținute din proiecție în plan.

Punct început	X / Y	Punct sfârșit	X / Y	Lungime segment (** (m)
1	509.275,49 418.100,85	2	509.273,22 418.074,08	26.866
2	509.273,22 418.074,08	3	509.273,108 418.067,751	6.33
3	509.273,108 418.067,751	4	509.288,9 418.074,25	17.077
4	509.288,9 418.074,25	5	509.299,55 418.078,082	11.318
5	509.299,55 418.078,082	6	509.309,44 418.081,16	10.358

Punct început	X / Y	Punct sfârșit	X / Y	Lungime segment (** (m)
6	509.309,44 418.081,16	7	509.321,761 418.083,491	12.54
7	509.321,761 418.083,491	8	509.329,327 418.084,208	7.6
8	509.329,327 418.084,208	9	509.329,03 418.091,29	7.088
9	509.329,03 418.091,29	10	509.329,86 418.117,117	25.84
10	509.329,86 418.117,117	11	509.329,15 418.143,08	25.973
11	509.329,15 418.143,08	12	509.328,34 418.161,04	17.978
12	509.328,34 418.161,04	13	509.317,943 418.159,399	10.526
13	509.317,943 418.159,399	14	509.297,307 418.155,681	20.968
14	509.297,307 418.155,681	15	509.279,703 418.152,097	17.965
15	509.279,703 418.152,097	16	509.279,11 418.139,24	12.871
16	509.279,11 418.139,24	17	509.276,4 418.123,39	16.08
17	509.276,4 418.123,39	18	509.276,45 418.107,31	16.08
18	509.276,45 418.107,31	1	509.275,49 418.100,85	6.531

\*\* Lungimile segmentelor sunt determinate în planul de proiecție Stereo 70 și sunt rotunjite la 1 milimetru.

\*\*\* Distanța dintre puncte este formată din segmente cumulate ce sunt mai mici decât valoarea 1 milimetru.





**DATE DESPRE IMOBILUL NR. 3748**

Oficiul de Cadastru și Publicitate Imobiliară ARGES  
Biroul de Cadastru și Publicitate Imobiliară Campulung

**A. Partea I. Descrierea imobilului**

TEREN Extravilan

Adresa: Jud. Arges, PCT."VALEA CIRESULUI"

Nr. Crt	Nr cadastral Nr. topografic	Suprafața* (mp)	Observații / Referințe
A1	81144	2.839	Sector cadastral:41 Teren neimprejmuit;

**B. Partea II. Proprietari și acte**

Inscrieri privitoare la dreptul de proprietate și alte drepturi reale		Referințe
<b>1699 / 12/02/2015</b>		
Hotarare Judecatoreasca nr. 1847, din 24/10/2014 emis de JUDECATORIA CAMPULUNG (act notarial ( act de partaj voluntar de bunuri imobile) nr. 3274 /25-05-1995 emis de BNP TULUCA FILOFTEIA; act administrativ ( titlu de proprietate) nr. 62878 /11-01-1995 emis de COMISIA JUDETEANA ARGES; act notarial ( certificat de mostenitor) nr. 227 /17-05-1995 emis de BNP TULUCA FILOFTEIA; act administrativ ( adeverinta) nr. 424 /02-02-2015 emis de PRIMARIA VALEA MARE PRAVAT; act administrativ ( certificat de atestare fiscala ) nr. 426 /02-02-2015 emis de PRIMARIA VALEA MARE PRAVAT;);		
B1	Intabulare, drept de PROPRIETATE, dobandit prin lesire Din Indiviziune, cota actuala 1/1, cota initiala 1/1 1) <b>MOROE NICOLAE OVIDIU</b>	A1
B3	se preia notarea litigiului din dosar nr. 1489/205/2014 privind pe reclamantul Moroe Nicolae Ovidiu impotriva paratului Moroe Radu Mihai, asupra imobilelor ramase in succesiunea def. Moroe Mihai si Moroe Victoria, situate in com. Valea Mare Pravat, jud. Arges in scris la solicitarea instantei in registrul de transcriptiuni si inscriptiuni cu incheierea nr. 8750/18.07.2014	A1

**C. Partea III. SARCINI .**

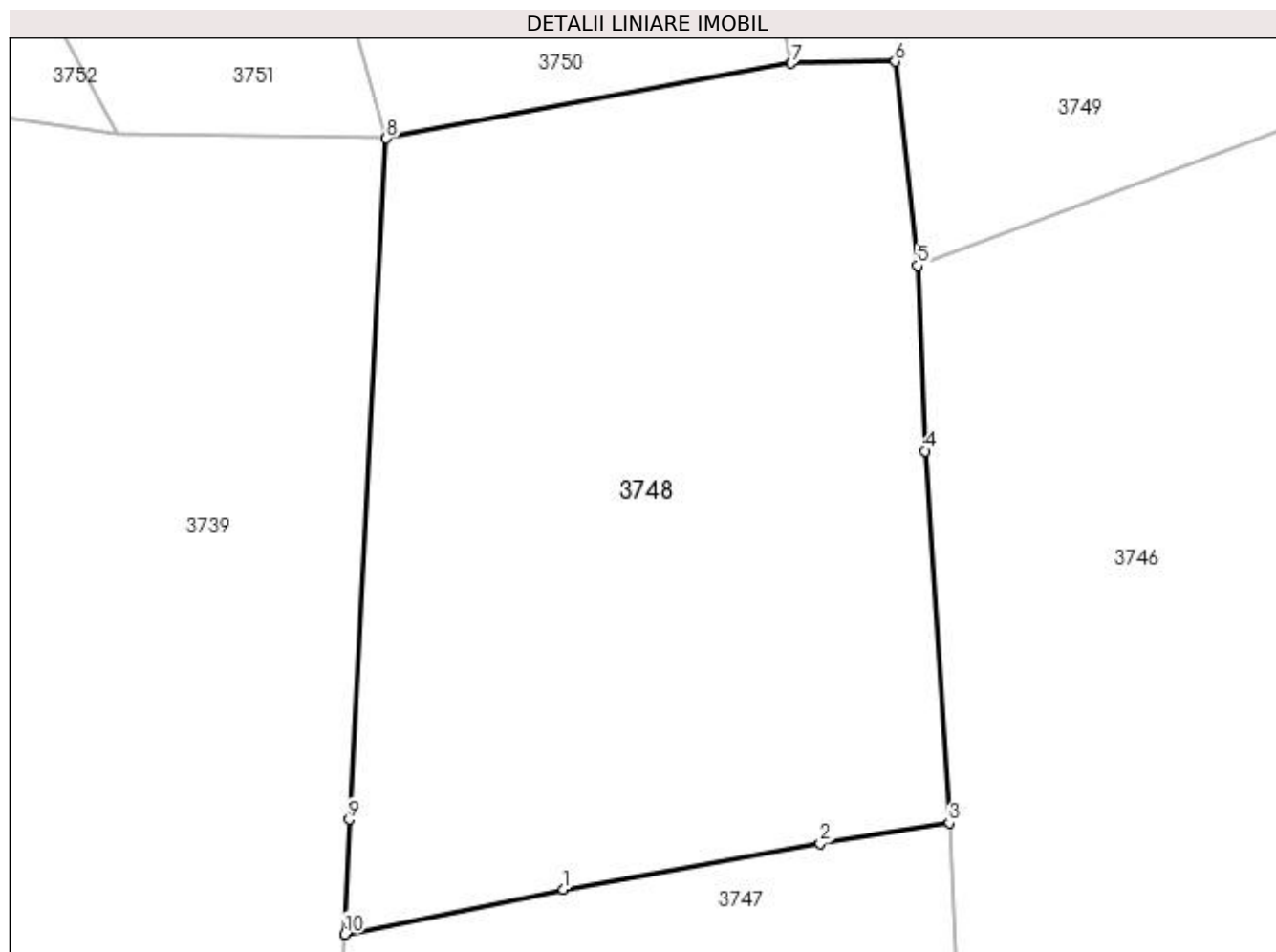
Inscrieri privind dezmembramintele dreptului de proprietate, drepturi reale de garanție și sarcini	Referințe
NU SUNT	

## Anexa Nr. 1 La Partea I

## Teren

Nr cadastral	Suprafața (mp)*	Observații / Referințe
81144	2.839	

\* Suprafața este determinată în planul de proiecție Stereo 70.



## Date referitoare la teren

Crt	Categorie folosință	Intra vilan	Suprafața (mp)	Tarla	Parcelă	Nr. topo	Observații / Referințe
1	faneata	NU	2.839	28	455	-	

## Lungime Segmente

1) Valorile lungimilor segmentelor sunt obținute din proiecție în plan.

Punct început	X / Y	Punct sfârșit	X / Y	Lungime segment (** (m)
1	509.297,307 418.155,681	2	509.317,943 418.159,399	20.968
2	509.317,943 418.159,399	3	509.328,34 418.161,04	10.526
3	509.328,34 418.161,04	4	509.326,417 418.190,959	29.981
4	509.326,417 418.190,959	5	509.325,761 418.205,874	14.929
5	509.325,761 418.205,874	6	509.323,985 418.222,283	16.505

Punct început	X / Y	Punct sfârșit	X / Y	Lungime segment (** (m)
6	509.323,985 418.222,283	7	509.315,613 418.222,138	8.373
7	509.315,613 418.222,138	8	509.283,039 418.216,1	33.129
8	509.283,039 418.216,1	9	509.280,067 418.161,335	54.846
9	509.280,067 418.161,335	10	509.279,703 418.152,097	9.245
10	509.279,703 418.152,097	1	509.297,307 418.155,681	17.965

\*\* Lungimile segmentelor sunt determinate în planul de proiecție Stereo 70 și sunt rotunjite la 1 milimetru.

\*\*\* Distanța dintre puncte este formată din segmente cumulate ce sunt mai mici decât valoarea 1 milimetru.



**DATE DESPRE IMOBILUL NR. 3749**

Oficiul de Cadastru și Publicitate Imobiliară ARGES  
Biroul de Cadastru și Publicitate Imobiliară Campulung

**A. Partea I. Descrierea imobilului**

TEREN Extravilan

Adresa: Jud. Arges

Nr. Crt	Nr cadastral Nr. topografic	Suprafața* (mp)	Observații / Referințe
A1		15.512	Sector cadastral:41 Teren neimprejmuit;

**B. Partea II. Proprietari și acte**

Inscrieri privitoare la dreptul de proprietate și alte drepturi reale	Referințe
/	
Act Normativ nr. 7, din 13/03/1996 emis de PARLAMENT (art. 13 alin. 15);	
B1	A1
Inscrierea provizorie, drept de PROPRIETATE, dobandit prin Lege, cota actuala 1/1, cota initiala 1/1 1) COMUNA VALEA MARE PRAVAT, CIF:5010196	

**C. Partea III. SARCINI .**

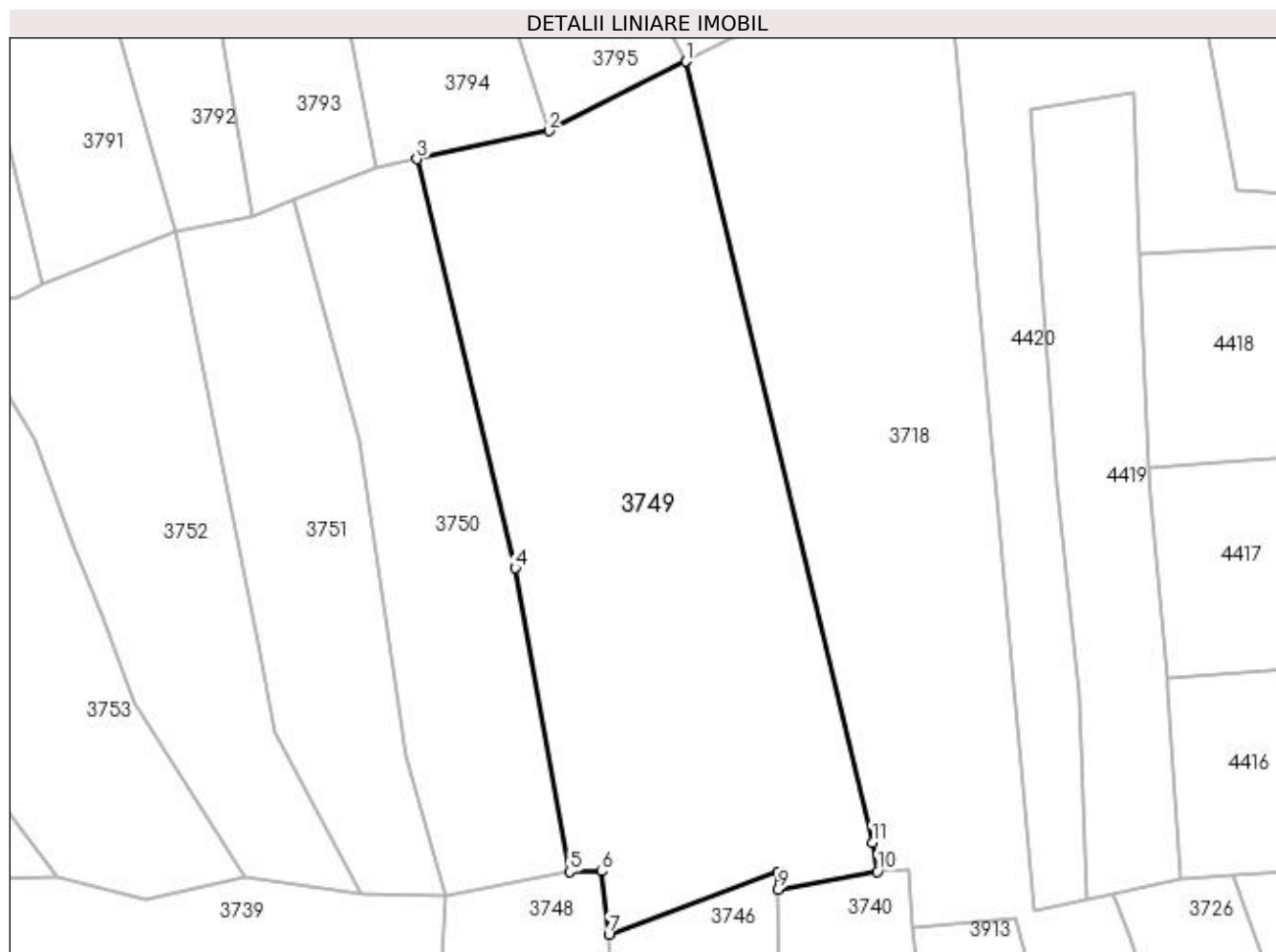
Inscrieri privind dezmembramintele dreptului de proprietate, drepturi reale de garanție și sarcini	Referințe
NU SUNT	

## Anexa Nr. 1 La Partea I

## Teren

Nr cadastral	Suprafața (mp)*	Observații / Referințe
	15.512	

\* Suprafața este determinată în planul de proiecție Stereo 70.



## Date referitoare la teren

Crt	Categorie folosință	Intra vilan	Suprafața (mp)	Tarla	Parcelă	Nr. topo	Observații / Referințe
1	livada	NU	3.590	28	456,457	-	
2	faneata	NU	11.922	28	455-457	-	

## Lungime Segmente

1) Valorile lungimilor segmentelor sunt obținute din proiecție în plan.

Punct început	X / Y	Punct sfârșit	X / Y	Lungime segment (** (m)
1	509.345,862 418.433,17	2	509.310,149 418.415,067	40.039
2	509.310,149 418.415,067	3	509.275,753 418.407,797	35.156
3	509.275,753 418.407,797	4	509.301,335 418.301,219	109.605
4	509.301,335 418.301,219	5	509.315,613 418.222,138	80.36

Punct început	X / Y	Punct sfârșit	X / Y	Lungime segment (** (m)
5	509.315,613 418.222,138	6	509.323,985 418.222,283	8.373
6	509.323,985 418.222,283	7	509.325,761 418.205,874	16.505
7	509.325,761 418.205,874	8	509.369,719 418.222,255	46.911
8	509.369,719 418.222,255	9	509.369,822 418.217,575	4.681
9	509.369,822 418.217,575	10	509.395,778 418.222,281	26.379
10	509.395,778 418.222,281	11	509.394,4 418.229,783	7.628
11	509.394,4 418.229,783	1	509.345,862 418.433,17	209.099

\*\* Lungimile segmentelor sunt determinate în planul de proiecție Stereo 70 și sunt rotunjite la 1 milimetru.

\*\*\* Distanța dintre puncte este formată din segmente cumulate ce sunt mai mici decât valoarea 1 milimetru.





**DATE DESPRE IMOBILUL NR. 3750**

Oficiul de Cadastru și Publicitate Imobiliară ARGES  
Biroul de Cadastru și Publicitate Imobiliară Campulung

**A. Partea I. Descrierea imobilului**

TEREN Extravilan

Adresa: Jud. Arges

Nr. Crt	Nr cadastral Nr. topografic	Suprafața* (mp)	Observații / Referințe
A1		6.420	Sector cadastral:41 Teren neimprejmuit;

**B. Partea II. Proprietari și acte**

Inscrieri privitoare la dreptul de proprietate și alte drepturi reale	Referințe
/	
Act Normativ nr. 7, din 13/03/1996 emis de PARLAMENT (art. 13 alin. 15);	
B1	A1
Inscrierea provizorie, drept de PROPRIETATE, dobandit prin Lege, cota actuala 1/1, cota initiala 1/1 1) COMUNA VALEA MARE PRAVAT, CIF:5010196	

**C. Partea III. SARCINI .**

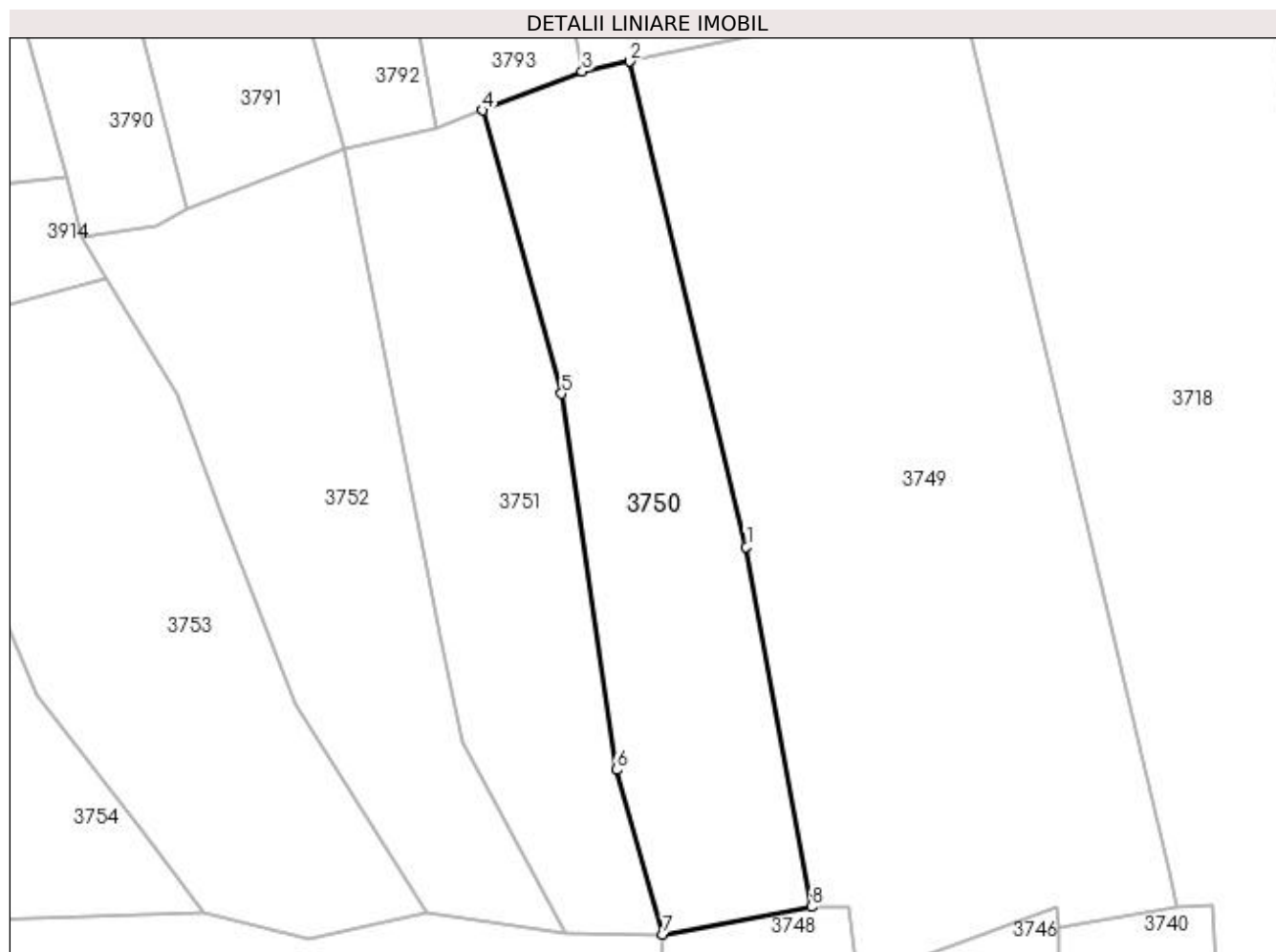
Inscrieri privind dezmembramintele dreptului de proprietate, drepturi reale de garanție și sarcini	Referințe
NU SUNT	

## Anexa Nr. 1 La Partea I

## Teren

Nr cadastral	Suprafața (mp)*	Observații / Referințe
	6.420	

\* Suprafața este determinată în planul de proiecție Stereo 70.



## Date referitoare la teren

Crt	Categorie folosință	Intravilan	Suprafața (mp)	Tarla	Parcelă	Nr. topo	Observații / Referințe
1	faneata	NU	6.420	28	455-457	-	

## Lungime Segmente

1) Valorile lungimilor segmentelor sunt obținute din proiecție în plan.

Punct început	X / Y	Punct sfârșit	X / Y	Lungime segment (** (m)
1	509.301,335 418.301,219	2	509.275,753 418.407,797	109.605
2	509.275,753 418.407,797	3	509.265,281 418.405,584	10.703
3	509.265,281 418.405,584	4	509.243,473 418.397,063	23.414
4	509.243,473 418.397,063	5	509.260,792 418.334,839	64.589
5	509.260,792 418.334,839	6	509.272,768 418.252,25	83.453

Punct început	X / Y	Punct sfârșit	X / Y	Lungime segment (** (m)
6	509.272,768 418.252,25	7	509.283,039 418.216,1	37.581
7	509.283,039 418.216,1	8	509.315,613 418.222,138	33.129
8	509.315,613 418.222,138	1	509.301,335 418.301,219	80.36

\*\* Lungimile segmentelor sunt determinate în planul de proiecție Stereo 70 și sunt rotunjite la 1 milimetru.

\*\*\* Distanța dintre puncte este formată din segmente cumulate ce sunt mai mici decât valoarea 1 milimetru.



**DATE DESPRE IMOBILUL NR. 3751**

Oficiul de Cadastru și Publicitate Imobiliară ARGES  
Biroul de Cadastru și Publicitate Imobiliară Campulung

**A. Partea I. Descrierea imobilului**

TEREN Extravilan

Adresa: Jud. Arges

Nr. Crt	Nr cadastral Nr. topografic	Suprafața* (mp)	Observații / Referințe
A1		5.809	Sector cadastral:41 Teren neimprejmuit;

**B. Partea II. Proprietari și acte**

Inscrieri privitoare la dreptul de proprietate și alte drepturi reale		Referințe
/		
Act Normativ nr. 7, din 13/03/1996 emis de PARLAMENT (art. 13 alin. 15);		
B1	Inscrierea provizorie, drept de PROPRIETATE, dobandit prin Lege, cota actuala 1/1, cota initiala 1/1 1) COMUNA VALEA MARE PRAVAT, CIF:5010196	A1

**C. Partea III. SARCINI .**

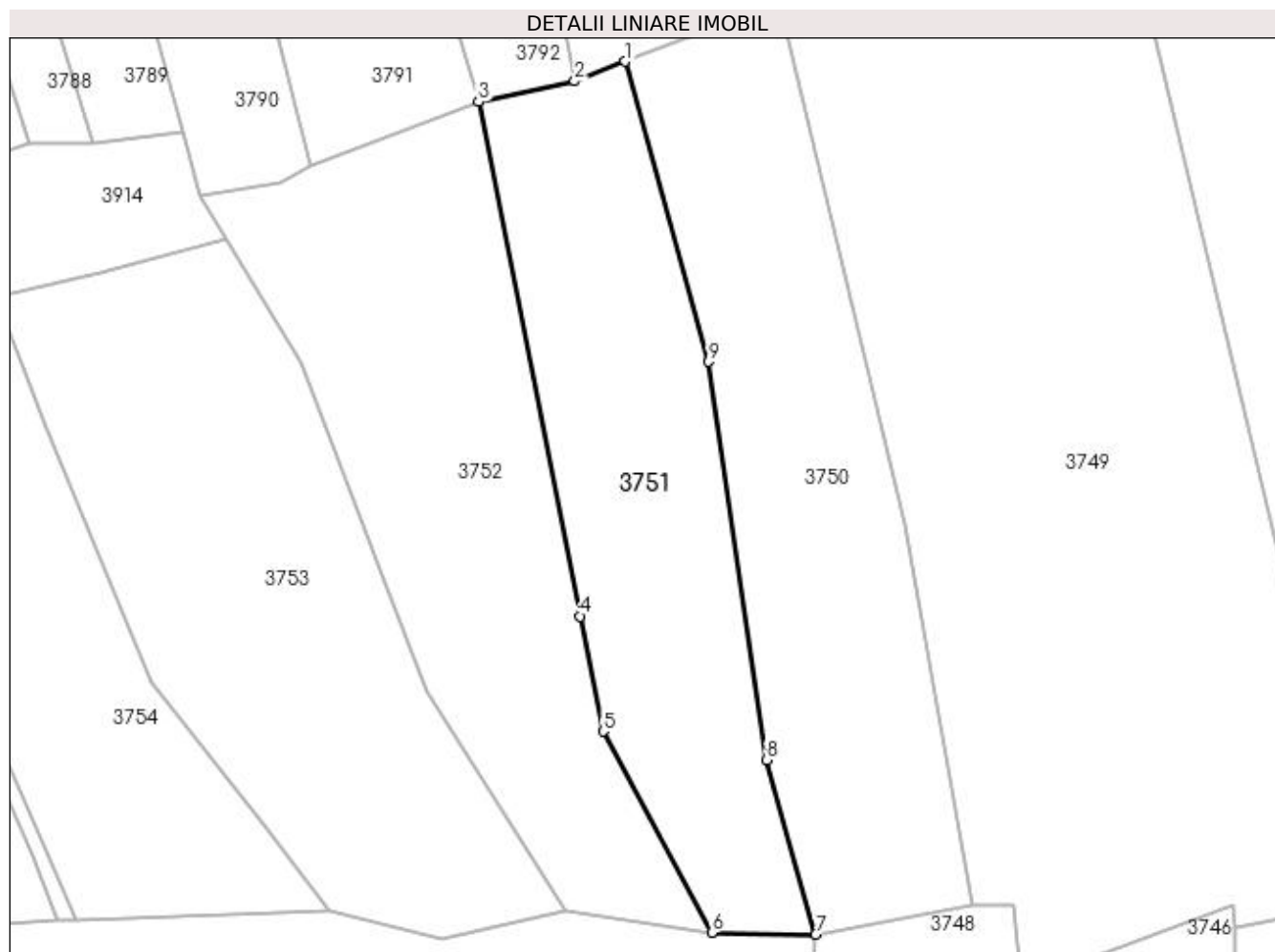
Inscrieri privind dezmembramintele dreptului de proprietate, drepturi reale de garanție și sarcini	Referințe
NU SUNT	

## Anexa Nr. 1 La Partea I

## Teren

Nr cadastral	Suprafața (mp)*	Observații / Referințe
	5.809	

\* Suprafața este determinată în planul de proiecție Stereo 70.



## Date referitoare la teren

Crt	Categorie folosință	Intra vilan	Suprafața (mp)	Tarla	Parcelă	Nr. topo	Observații / Referințe
1	faneata	NU	5.809	28	452,456	-	

## Lungime Segmente

1) Valorile lungimilor segmentelor sunt obținute din proiecție în plan.

Punct început	X / Y	Punct sfârșit	X / Y	Lungime segment (** (m)
1	509.243,473 418.397,063	2	509.233,014 418.392,977	11.229
2	509.233,014 418.392,977	3	509.213,034 418.388,698	20.433
3	509.213,034 418.388,698	4	509.234,179 418.282,046	108.728
4	509.234,179 418.282,046	5	509.238,951 418.258,201	24.318
5	509.238,951 418.258,201	6	509.261,46 418.216,465	47.419

Punct început	X / Y	Punct sfârșit	X / Y	Lungime segment (** (m)
6	509.261,46 418.216,465	7	509.283,039 418.216,1	21.582
7	509.283,039 418.216,1	8	509.272,768 418.252,25	37.581
8	509.272,768 418.252,25	9	509.260,792 418.334,839	83.453
9	509.260,792 418.334,839	1	509.243,473 418.397,063	64.589

\*\* Lungimile segmentelor sunt determinate în planul de proiecție Stereo 70 și sunt rotunjite la 1 milimetru.

\*\*\* Distanța dintre puncte este formată din segmente cumulate ce sunt mai mici decât valoarea 1 milimetru.





**DATE DESPRE IMOBILUL NR. 3752**

Oficiul de Cadastru și Publicitate Imobiliară ARGES  
Biroul de Cadastru și Publicitate Imobiliară Campulung

**A. Partea I. Descrierea imobilului**

TEREN Extravilan

Adresa: Jud. Arges

Nr. Crt	Nr cadastral Nr. topografic	Suprafața* (mp)	Observații / Referințe
A1		6.678	Sector cadastral:41 Teren neimprejmuit;

**B. Partea II. Proprietari și acte**

Inscrieri privitoare la dreptul de proprietate și alte drepturi reale	Referințe
/	
Act Normativ nr. 7, din 13/03/1996 emis de PARLAMENT (art. 13 alin. 15);	
B1	A1
Inscrierea provizorie, drept de PROPRIETATE, dobandit prin Lege, cota actuala 1/1, cota initiala 1/1 1) COMUNA VALEA MARE PRAVAT, CIF:5010196	

**C. Partea III. SARCINI .**

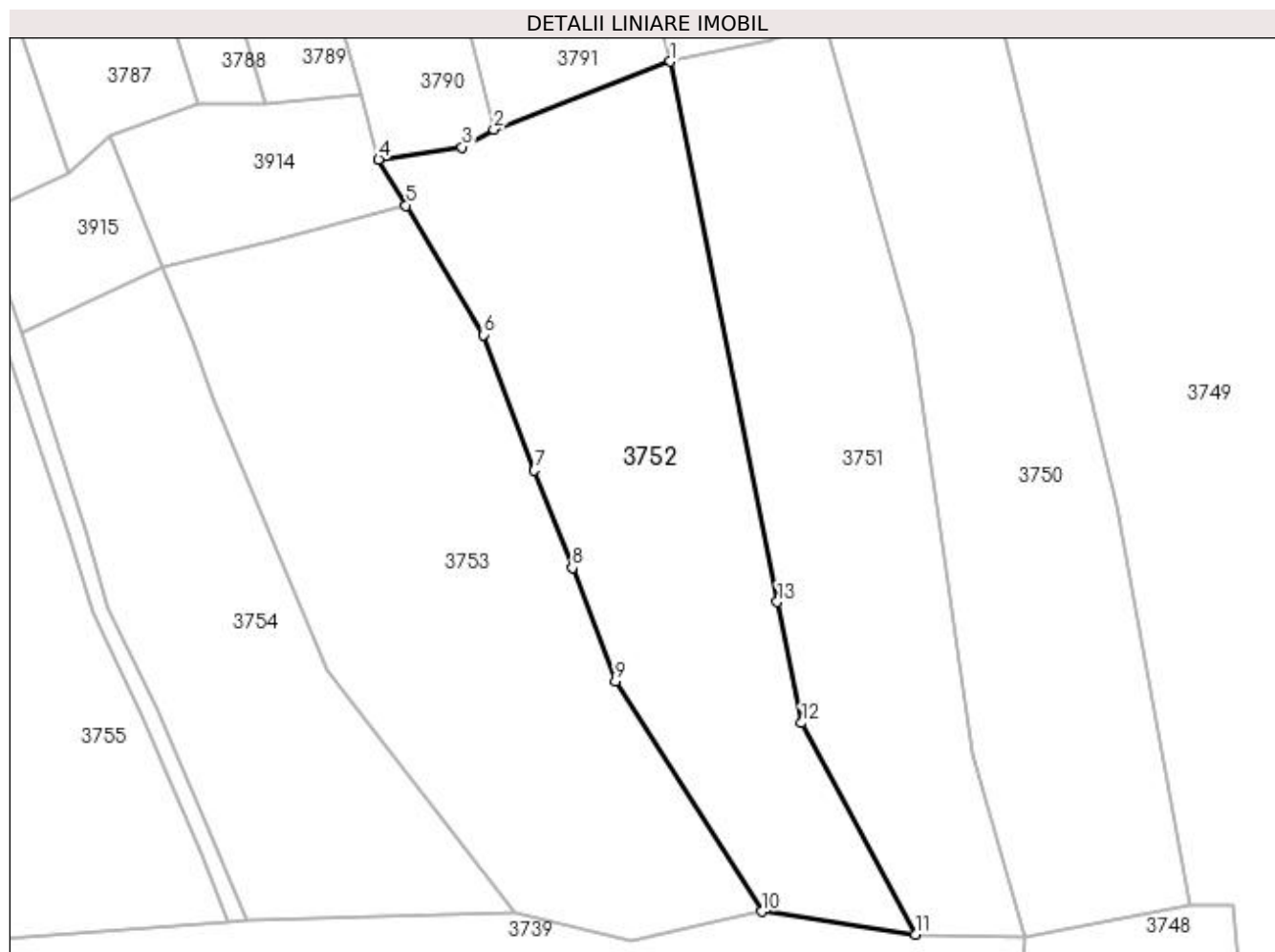
Inscrieri privind dezmembramintele dreptului de proprietate, drepturi reale de garanție și sarcini	Referințe
NU SUNT	

## Anexa Nr. 1 La Partea I

## Teren

Nr cadastral	Suprafața (mp)*	Observații / Referințe
	6.678	

\* Suprafața este determinată în planul de proiecție Stereo 70.



## Date referitoare la teren

Crt	Categorie folosință	Intra vilan	Suprafața (mp)	Tarla	Parcelă	Nr. topo	Observații / Referințe
1	padure	NU	2.929	28	452	-	
2	pasune	NU	3.749	28	452	-	Pășune împădurită

## Lungime Segmente

1) Valorile lungimilor segmentelor sunt obținute din proiecție în plan.

Punct început	X / Y	Punct sfârșit	X / Y	Lungime segment (** (m)
1	509.213,034 418.388,698	2	509.178,187 418.375,316	37.328
2	509.178,187 418.375,316	3	509.171,903 418.371,813	7.194
3	509.171,903 418.371,813	4	509.155,45 418.369,369	16.634
4	509.155,45 418.369,369	5	509.160,88 418.360,318	10.555

Punct început	X / Y	Punct sfârșit	X / Y	Lungime segment (** (m)
5	509.160,88 418.360,318	6	509.176,218 418.334,751	29.815
6	509.176,218 418.334,751	7	509.186,199 418.308,02	28.534
7	509.186,199 418.308,02	8	509.193,699 418.288,785	20.645
8	509.193,699 418.288,785	9	509.202,19 418.266,479	23.867
9	509.202,19 418.266,479	10	509.231,088 418.220,991	53.891
10	509.231,088 418.220,991	11	509.261,46 418.216,465	30.707
11	509.261,46 418.216,465	12	509.238,951 418.258,201	47.419
12	509.238,951 418.258,201	13	509.234,179 418.282,046	24.318
13	509.234,179 418.282,046	1	509.213,034 418.388,698	108.728

\*\* Lungimile segmentelor sunt determinate în planul de proiecție Stereo 70 și sunt rotunjite la 1 milimetru.

\*\*\* Distanța dintre puncte este formată din segmente cumulate ce sunt mai mici decât valoarea 1 milimetru.



**DATE DESPRE IMOBILUL NR. 3753**

Oficiul de Cadastru și Publicitate Imobiliară ARGES  
Biroul de Cadastru și Publicitate Imobiliară Campulung

**A. Partea I. Descrierea imobilului**

TEREN Extravilan

Adresa: Jud. Arges

Nr. Crt	Nr cadastral Nr. topografic	Suprafața* (mp)	Observații / Referințe
A1		7.500	Sector cadastral:41 Teren neimprejmuit;

**B. Partea II. Proprietari și acte**

Inscrieri privitoare la dreptul de proprietate și alte drepturi reale	Referințe
/	
Act Administrativ nr. 39429, din 11/04/1994 emis de CJPSDPAT ARGEȘ;	
B1	A1
Intabulare, drept de PROPRIETATE, dobândit prin Reconstituire, cota actuala 1/1, cota initiala 1/1 1) GANCI GHEORGHE, lipsă CNP	

**C. Partea III. SARCINI .**

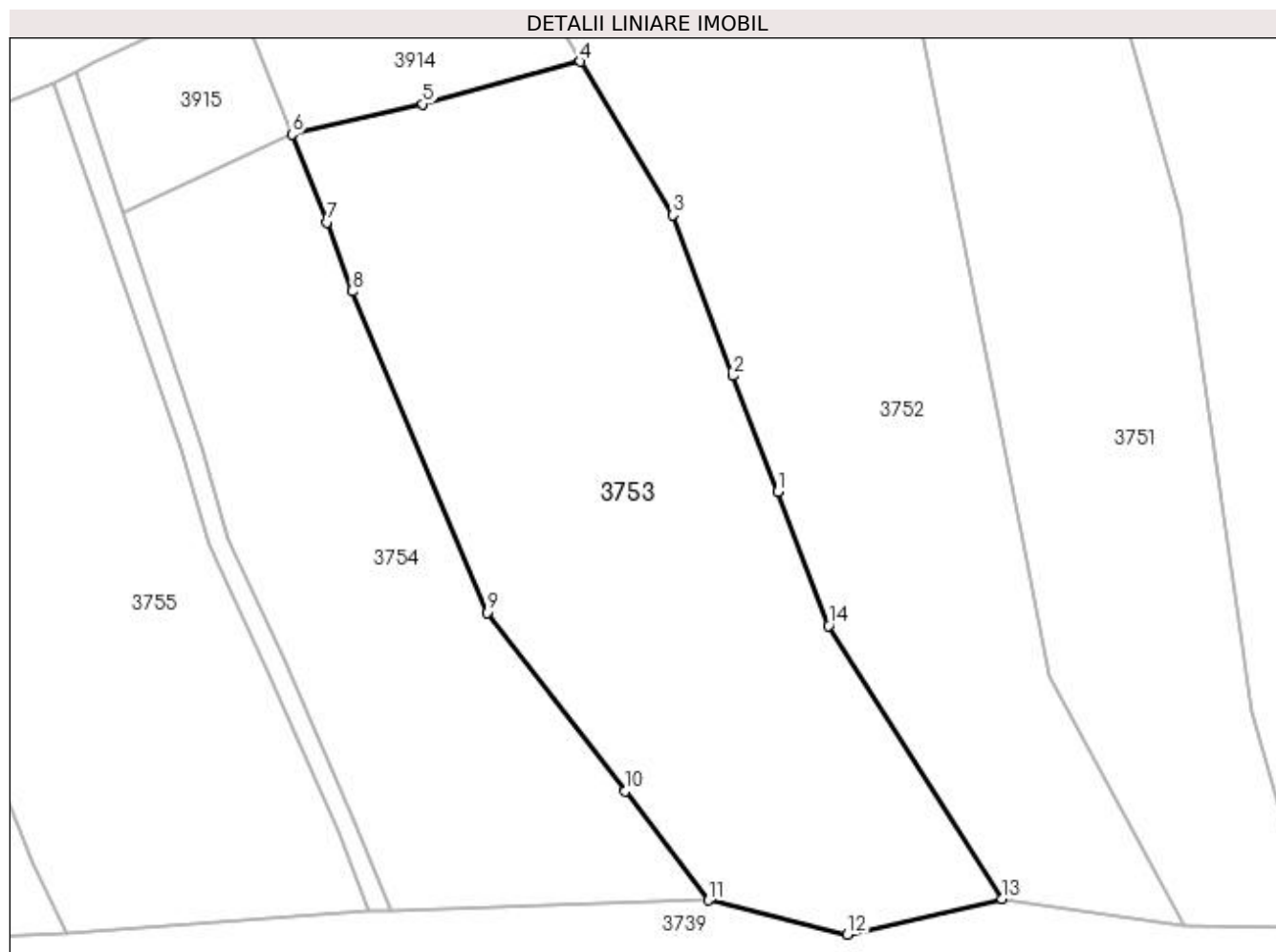
Inscrieri privind dezmembramintele dreptului de proprietate, drepturi reale de garanție și sarcini	Referințe
NU SUNT	

## Anexa Nr. 1 La Partea I

## Teren

Nr cadastral	Suprafața (mp)*	Observații / Referințe
	7.500	

\* Suprafața este determinată în planul de proiecție Stereo 70.



## Date referitoare la teren

Crt	Categorie folosință	Intra vilan	Suprafața (mp)	Tarla	Parcelă	Nr. topo	Observații / Referințe
1	livada	NU	7.500	28	452	-	În act se regăsește T32

## Lungime Segmente

1) Valorile lungimilor segmentelor sunt obținute din proiecție în plan.

Punct început	X / Y	Punct sfârșit	X / Y	Lungime segment (** (m)
1	509.193,699 418.288,785	2	509.186,199 418.308,02	20.645
2	509.186,199 418.308,02	3	509.176,218 418.334,751	28.534
3	509.176,218 418.334,751	4	509.160,88 418.360,318	29.815
4	509.160,88 418.360,318	5	509.134,69 418.353,234	27.131
5	509.134,69 418.353,234	6	509.112,885 418.348,225	22.373

Punct început	X / Y	Punct sfârșit	X / Y	Lungime segment (** (m)
6	509.112,885 418.348,225	7	509.118,748 418.333,595	15.761
7	509.118,748 418.333,595	8	509.122,925 418.322,079	12.25
8	509.122,925 418.322,079	9	509.145,32 418.268,616	57.964
9	509.145,32 418.268,616	10	509.168,343 418.238,946	37.555
10	509.168,343 418.238,946	11	509.182,174 418.220,802	22.814
11	509.182,174 418.220,802	12	509.205,278 418.215,119	23.793
12	509.205,278 418.215,119	13	509.231,088 418.220,991	26.47
13	509.231,088 418.220,991	14	509.202,19 418.266,479	53.891
14	509.202,19 418.266,479	1	509.193,699 418.288,785	23.867

\*\* Lungimile segmentelor sunt determinate în planul de proiecție Stereo 70 și sunt rotunjite la 1 milimetru.

\*\*\* Distanța dintre puncte este formată din segmente cumulate ce sunt mai mici decât valoarea 1 milimetru.





**DATE DESPRE IMOBILUL NR. 3754**

Oficiul de Cadastru și Publicitate Imobiliară ARGES  
Biroul de Cadastru și Publicitate Imobiliară Campulung

**A. Partea I. Descrierea imobilului**

TEREN Extravilan

Adresa: Jud. Arges

Nr. Crt	Nr cadastral Nr. topografic	Suprafața* (mp)	Observații / Referințe
A1		4.800	Sector cadastral:41 Teren neimprejmuit;

**B. Partea II. Proprietari și acte**

Inscrieri privitoare la dreptul de proprietate și alte drepturi reale		Referințe
/		
Act Administrativ nr. 19086, din 08/09/1993 emis de CJPSDPAT ARGES (Certificat de deces nr.20/13.04.2000 eliberat de Primăria Comunei Valea Mare Pravăț);		
B1	Intabulare, drept de PROPRIETATE, dobandit prin Reconstituire, cota actuala 1/1, cota initiala 1/1 1) CONSTANTIN NICOLAE DEFUNCT:Da	A1

**C. Partea III. SARCINI .**

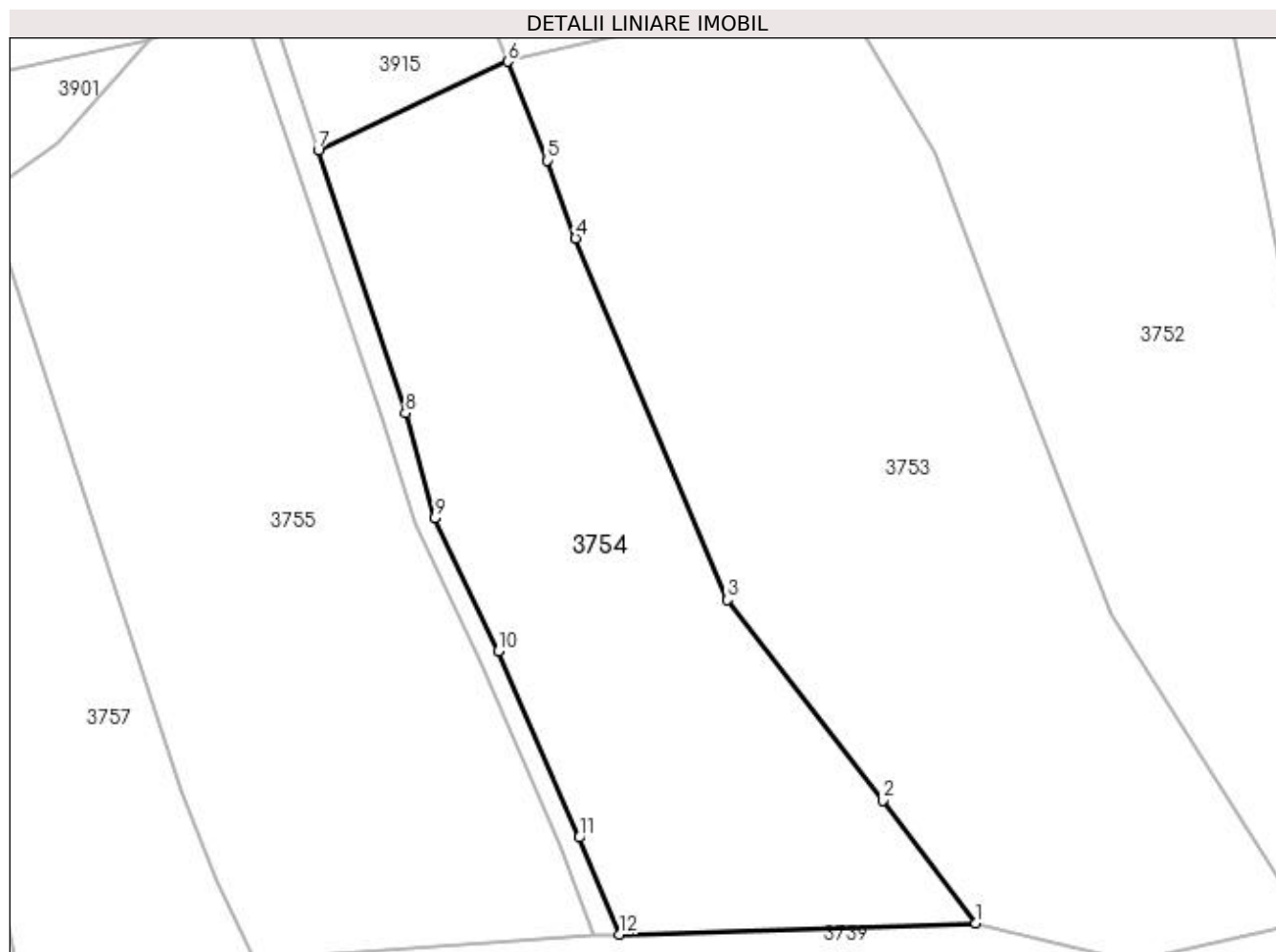
Inscrieri privind dezmembramintele dreptului de proprietate, drepturi reale de garanție și sarcini	Referințe
NU SUNT	

## Anexa Nr. 1 La Partea I

## Teren

Nr cadastral	Suprafața (mp)*	Observații / Referințe
	4.800	

\* Suprafața este determinată în planul de proiecție Stereo 70.



## Date referitoare la teren

Crt	Categorie folosință	Intra vilan	Suprafața (mp)	Tarla	Parcelă	Nr. topo	Observații / Referințe
1	livada	NU	4.800	28	452	-	

## Lungime Segmente

1) Valorile lungimilor segmentelor sunt obținute din proiecție în plan.

Punct început	X / Y	Punct sfârșit	X / Y	Lungime segment (** (m)
1	509.182,174 418.220,802	2	509.168,343 418.238,946	22.814
2	509.168,343 418.238,946	3	509.145,32 418.268,616	37.555
3	509.145,32 418.268,616	4	509.122,925 418.322,079	57.964
4	509.122,925 418.322,079	5	509.118,748 418.333,595	12.25
5	509.118,748 418.333,595	6	509.112,885 418.348,225	15.761

Punct început	X / Y	Punct sfârșit	X / Y	Lungime segment (** (m)
6	509.112,885 418.348,225	7	509.084,845 418.335,149	30.939
7	509.084,845 418.335,149	8	509.097,747 418.296,24	40.992
8	509.097,747 418.296,24	9	509.102,147 418.280,761	16.092
9	509.102,147 418.280,761	10	509.111,475 418.260,999	21.853
10	509.111,475 418.260,999	11	509.123,436 418.233,467	30.018
11	509.123,436 418.233,467	12	509.129,445 418.219,154	15.523
12	509.129,445 418.219,154	1	509.182,174 418.220,802	52.755

\*\* Lungimile segmentelor sunt determinate în planul de proiecție Stereo 70 și sunt rotunjite la 1 milimetru.

\*\*\* Distanța dintre puncte este formată din segmente cumulate ce sunt mai mici decât valoarea 1 milimetru.



**DATE DESPRE IMOBILUL NR. 3755**

Oficiul de Cadastru și Publicitate Imobiliară ARGES  
Biroul de Cadastru și Publicitate Imobiliară Campulung

**A. Partea I. Descrierea imobilului**

TEREN Extravilan

Adresa: Jud. Arges

Nr. Crt	Nr cadastral Nr. topografic	Suprafața* (mp)	Observații / Referințe
A1		6.237	Sector cadastral:41 Teren imprejmuit;

**B. Partea II. Proprietari și acte**

Inscrieri privitoare la dreptul de proprietate și alte drepturi reale		Referințe
/		
Act Normativ nr. 7, din 13/03/1996 emis de PARLAMENT (art. 13 alin. 15);		
B1	Inscrierea provizorie, drept de PROPRIETATE, dobandit prin Lege, cota actuala 1/1, cota initiala 1/1 1) COMUNA VALEA MARE PRAVAT, CIF:5010196	A1

**C. Partea III. SARCINI .**

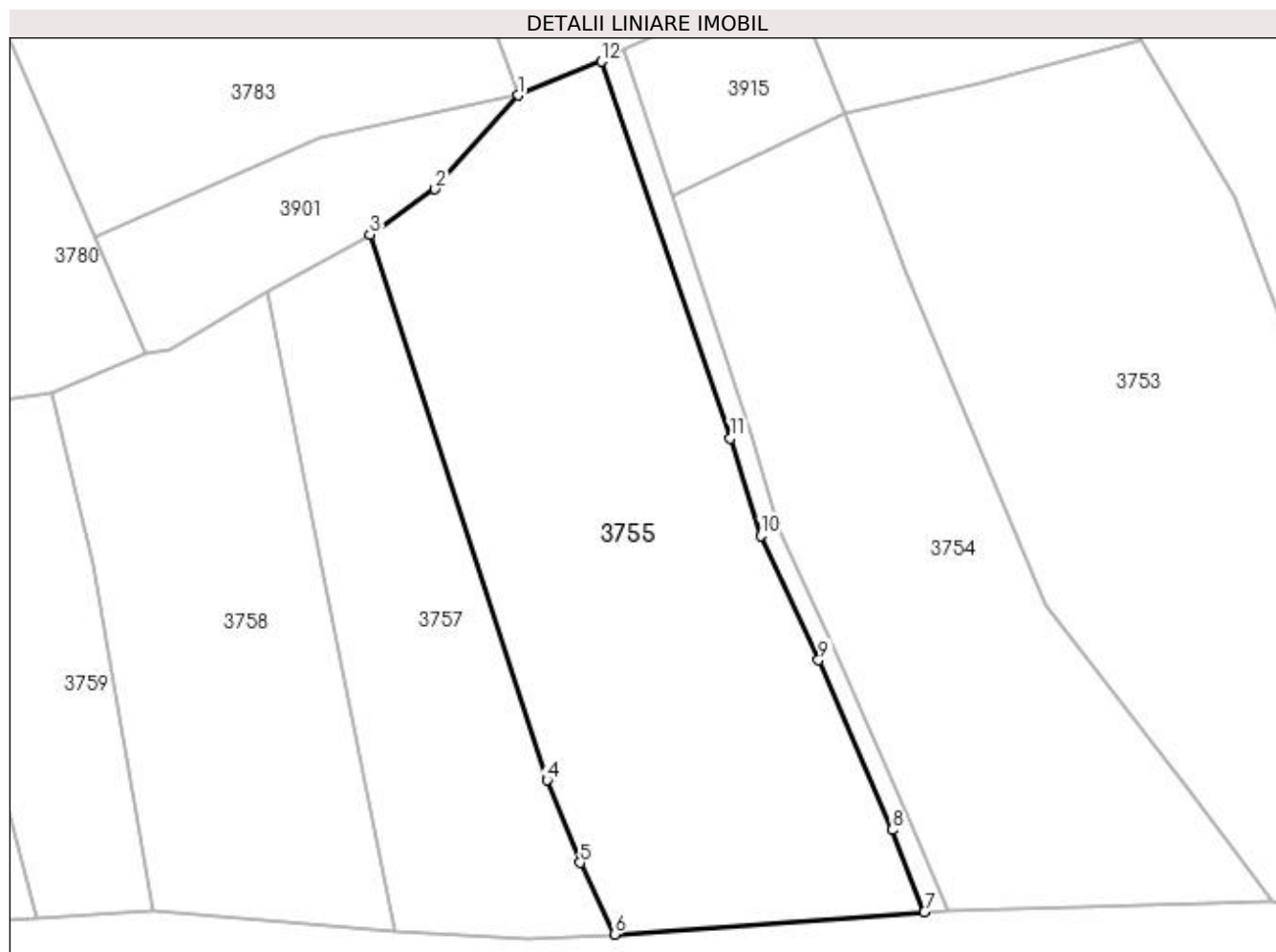
Inscrieri privind dezmembramintele dreptului de proprietate, drepturi reale de garanție și sarcini	Referințe
NU SUNT	

## Anexa Nr. 1 La Partea I

## Teren

Nr cadastral	Suprafața (mp)*	Observații / Referințe
	6.237	

\* Suprafața este determinată în planul de proiecție Stereo 70.



## Date referitoare la teren

Crt	Categorie folosință	Intra vilan	Suprafața (mp)	Tarla	Parcelă	Nr. topo	Observații / Referințe
1	livada	NU	6.237	28	451	-	

## Lungime Segmente

1) Valorile lungimilor segmentelor sunt obținute din proiecție în plan.

Punct început	X / Y	Punct sfârșit	X / Y	Lungime segment (** (m)
1	509.059,867 418.351,271	2	509.046,4 418.336,09	20.293
2	509.046,4 418.336,09	3	509.035,851 418.328,754	12.849
3	509.035,851 418.328,754	4	509.064,549 418.240,323	92.971
4	509.064,549 418.240,323	5	509.069,904 418.226,946	14.409
5	509.069,904 418.226,946	6	509.075,479 418.215,334	12.881

Punct început	X / Y	Punct sfârșit	X / Y	Lungime segment (** (m)
6	509.075,479 418.215,334	7	509.125,699 418.218,924	50.348
7	509.125,699 418.218,924	8	509.120,563 418.232,268	14.298
8	509.120,563 418.232,268	9	509.108,587 418.259,764	29.991
9	509.108,587 418.259,764	10	509.099,178 418.279,917	22.241
10	509.099,178 418.279,917	11	509.094,294 418.295,707	16.528
11	509.094,294 418.295,707	12	509.073,349 418.356,762	64.548
12	509.073,349 418.356,762	1	509.059,867 418.351,271	14.557

\*\* Lungimile segmentelor sunt determinate în planul de proiecție Stereo 70 și sunt rotunjite la 1 milimetru.

\*\*\* Distanța dintre puncte este formată din segmente cumulate ce sunt mai mici decât valoarea 1 milimetru.





**DATE DESPRE IMOBILUL NR. 3756**

Oficiul de Cadastru și Publicitate Imobiliară ARGES  
Biroul de Cadastru și Publicitate Imobiliară Campulung

**A. Partea I. Descrierea imobilului**

TEREN Extravilan

Adresa: Jud. Arges

Nr. Crt	Nr cadastral Nr. topografic	Suprafața* (mp)	Observații / Referințe
A1		511	Sector cadastral:41 Teren neimprejmuit;

**B. Partea II. Proprietari și acte**

Inscrieri privitoare la dreptul de proprietate și alte drepturi reale		Referințe
/		
Act Normativ nr. 7, din 13/03/1996 emis de PARLAMENT (art. 13 alin. 15);		
B1	Inscrierea provizorie, drept de PROPRIETATE, dobandit prin Lege, cota actuala 1/1, cota initiala 1/1 1) COMUNA VALEA MARE PRAVAT, CIF:5010196	A1

**C. Partea III. SARCINI .**

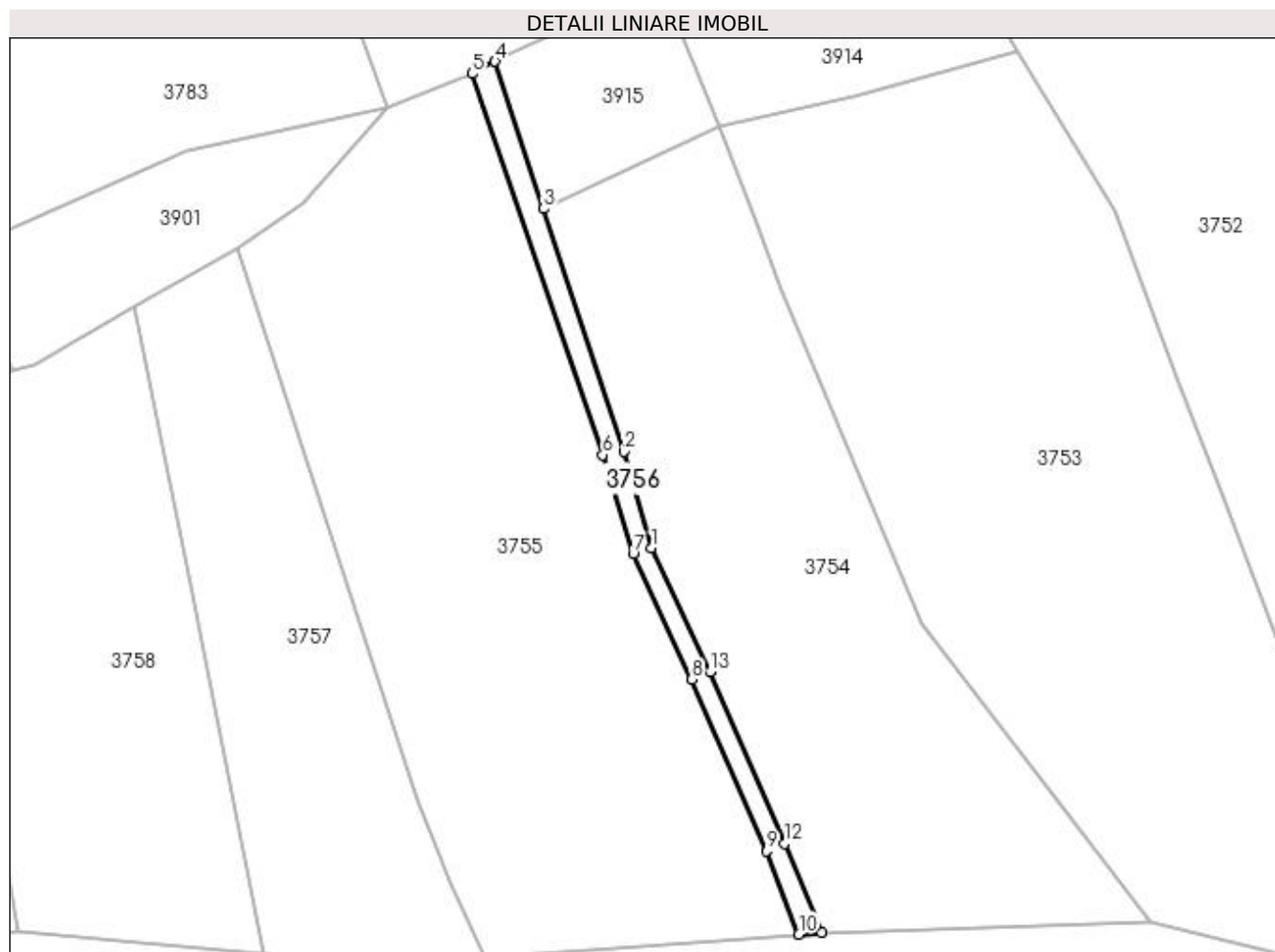
Inscrieri privind dezmembramintele dreptului de proprietate, drepturi reale de garanție și sarcini	Referințe
NU SUNT	

## Anexa Nr. 1 La Partea I

## Teren

Nr cadastral	Suprafața (mp)*	Observații / Referințe
	511	

\* Suprafața este determinată în planul de proiecție Stereo 70.



## Date referitoare la teren

Crt	Categorie folosință	Intra vilan	Suprafața (mp)	Tarla	Parcelă	Nr. topo	Observații / Referințe
1	drum	NU	511	28	451/1	-	

## Lungime Segmente

1) Valorile lungimilor segmentelor sunt obținute din proiecție în plan.

Punct început	X / Y	Punct sfârșit	X / Y	Lungime segment (** (m)
1	509.102,147 418.280,761	2	509.097,747 418.296,24	16.092
2	509.097,747 418.296,24	3	509.084,845 418.335,149	40.992
3	509.084,845 418.335,149	4	509.077,035 418.358,702	24.814
4	509.077,035 418.358,702	5	509.073,349 418.356,762	4.165
5	509.073,349 418.356,762	6	509.094,294 418.295,707	64.548

Punct început	X / Y	Punct sfârșit	X / Y	Lungime segment (** (m)
6	509.094,294 418.295,707	7	509.099,178 418.279,917	16.528
7	509.099,178 418.279,917	8	509.108,587 418.259,764	22.241
8	509.108,587 418.259,764	9	509.120,563 418.232,268	29.991
9	509.120,563 418.232,268	10	509.125,699 418.218,924	14.298
10	509.125,699 418.218,924	11	509.129,445 418.219,154	3.753
11	509.129,445 418.219,154	12	509.123,436 418.233,467	15.523
12	509.123,436 418.233,467	13	509.111,475 418.260,999	30.018
13	509.111,475 418.260,999	1	509.102,147 418.280,761	21.853

\*\* Lungimile segmentelor sunt determinate în planul de proiecție Stereo 70 și sunt rotunjite la 1 milimetru.

\*\*\* Distanța dintre puncte este formată din segmente cumulate ce sunt mai mici decât valoarea 1 milimetru.



**DATE DESPRE IMOBILUL NR. 3757**

Oficiul de Cadastru și Publicitate Imobiliară ARGES  
Biroul de Cadastru și Publicitate Imobiliară Campulung

**A. Partea I. Descrierea imobilului**

TEREN Extravilan

Adresa: Jud. Arges

Nr. Crt	Nr cadastral Nr. topografic	Suprafața* (mp)	Observații / Referințe
A1		2.856	Sector cadastral:41 Teren neimprejmuit;

**B. Partea II. Proprietari și acte**

Inscrieri privitoare la dreptul de proprietate și alte drepturi reale	Referințe
/	
Act Administrativ nr. 36339, din 03/03/1994 emis de CJPSDPAT ARGES;	
B1	A1
Intabulare, drept de PROPRIETATE, dobandit prin Reconstituire, cota actuala 1/1, cota initiala 1/1 1) TAMASI LAZAR, lipsă CNP	

**C. Partea III. SARCINI .**

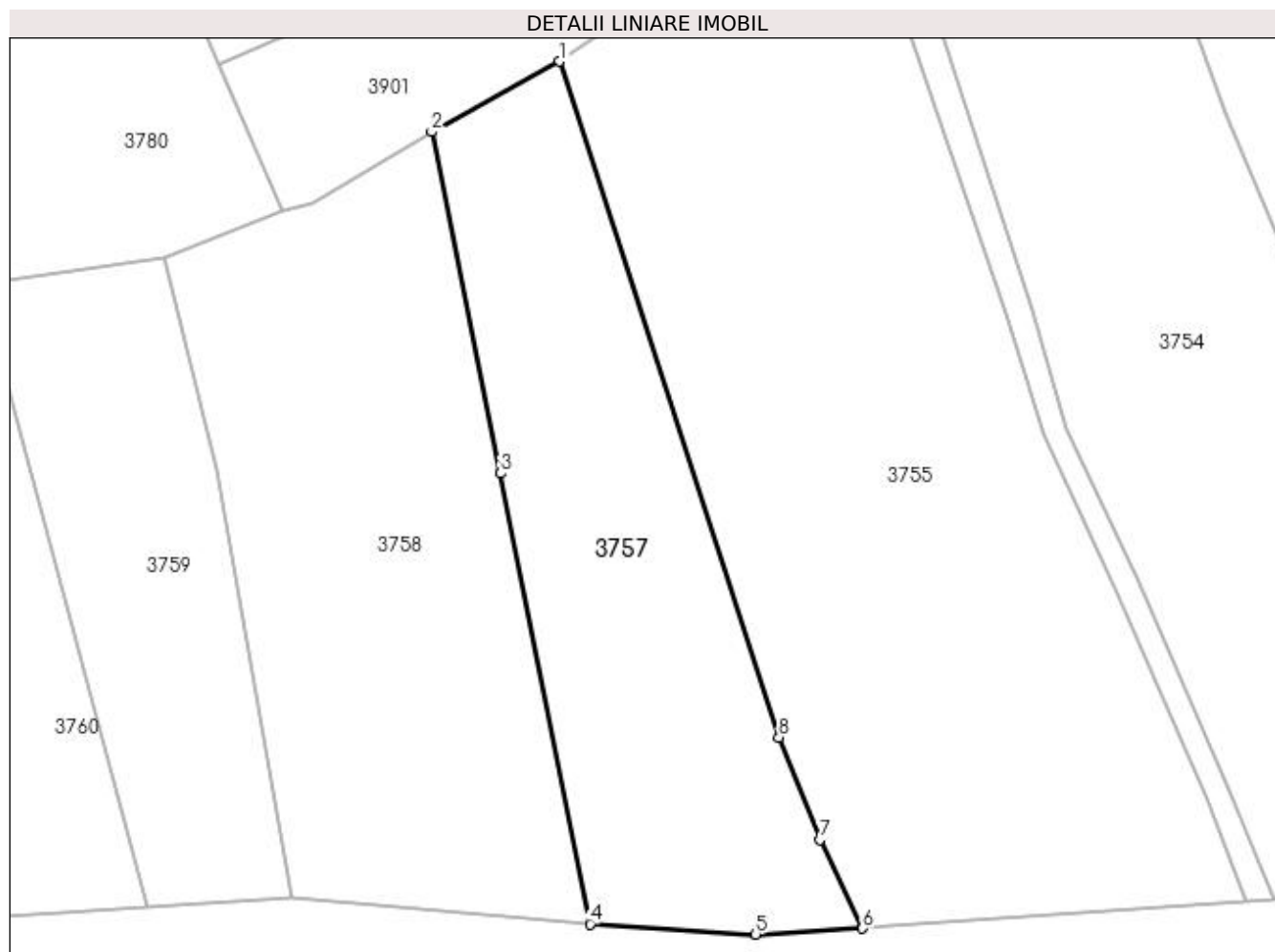
Inscrieri privind dezmembramintele dreptului de proprietate, drepturi reale de garanție și sarcini	Referințe
NU SUNT	

## Anexa Nr. 1 La Partea I

## Teren

Nr cadastral	Suprafața (mp)*	Observații / Referințe
	2.856	

\* Suprafața este determinată în planul de proiecție Stereo 70.



## Date referitoare la teren

Crt	Categorie folosință	Intravilan	Suprafața (mp)	Tarla	Parcelă	Nr. topo	Observații / Referințe
1	livada	NU	2.856	28	451	-	

## Lungime Segmente

1) Valorile lungimilor segmentelor sunt obținute din proiecție în plan.

Punct început	X / Y	Punct sfârșit	X / Y	Lungime segment (** (m)
1	509.035,851 418.328,754	2	509.019,095 418.319,548	19.118
2	509.019,095 418.319,548	3	509.028,114 418.274,882	45.567
3	509.028,114 418.274,882	4	509.039,836 418.215,926	60.11
4	509.039,836 418.215,926	5	509.061,486 418.214,571	21.692
5	509.061,486 418.214,571	6	509.075,479 418.215,334	14.014

Punct început	X / Y	Punct sfârșit	X / Y	Lungime segment (** (m)
6	509.075,479 418.215,334	7	509.069,904 418.226,946	12.881
7	509.069,904 418.226,946	8	509.064,549 418.240,323	14.409
8	509.064,549 418.240,323	1	509.035,851 418.328,754	92.971

\*\* Lungimile segmentelor sunt determinate în planul de proiecție Stereo 70 și sunt rotunjite la 1 milimetru.

\*\*\* Distanța dintre puncte este formată din segmente cumulate ce sunt mai mici decât valoarea 1 milimetru.





**DATE DESPRE IMOBILUL NR. 3758**

Oficiul de Cadastru și Publicitate Imobiliară ARGES  
Biroul de Cadastru și Publicitate Imobiliară Campulung

**A. Partea I. Descrierea imobilului**

TEREN Extravilan

Adresa: Jud. Arges

Nr. Crt	Nr cadastral Nr. topografic	Suprafața* (mp)	Observații / Referințe
A1		3.517	Sector cadastral:41 Teren imprejmuit;

**B. Partea II. Proprietari și acte**

Inscrieri privitoare la dreptul de proprietate și alte drepturi reale	Referințe
/	
Act Normativ nr. 7, din 13/03/1996 emis de PARLAMENT (art. 13 alin. 15);	
B1	A1
Inscrierea provizorie, drept de PROPRIETATE, dobandit prin Lege, cota actuala 1/1, cota initiala 1/1 1) COMUNA VALEA MARE PRAVAT, CIF:5010196	

**C. Partea III. SARCINI .**

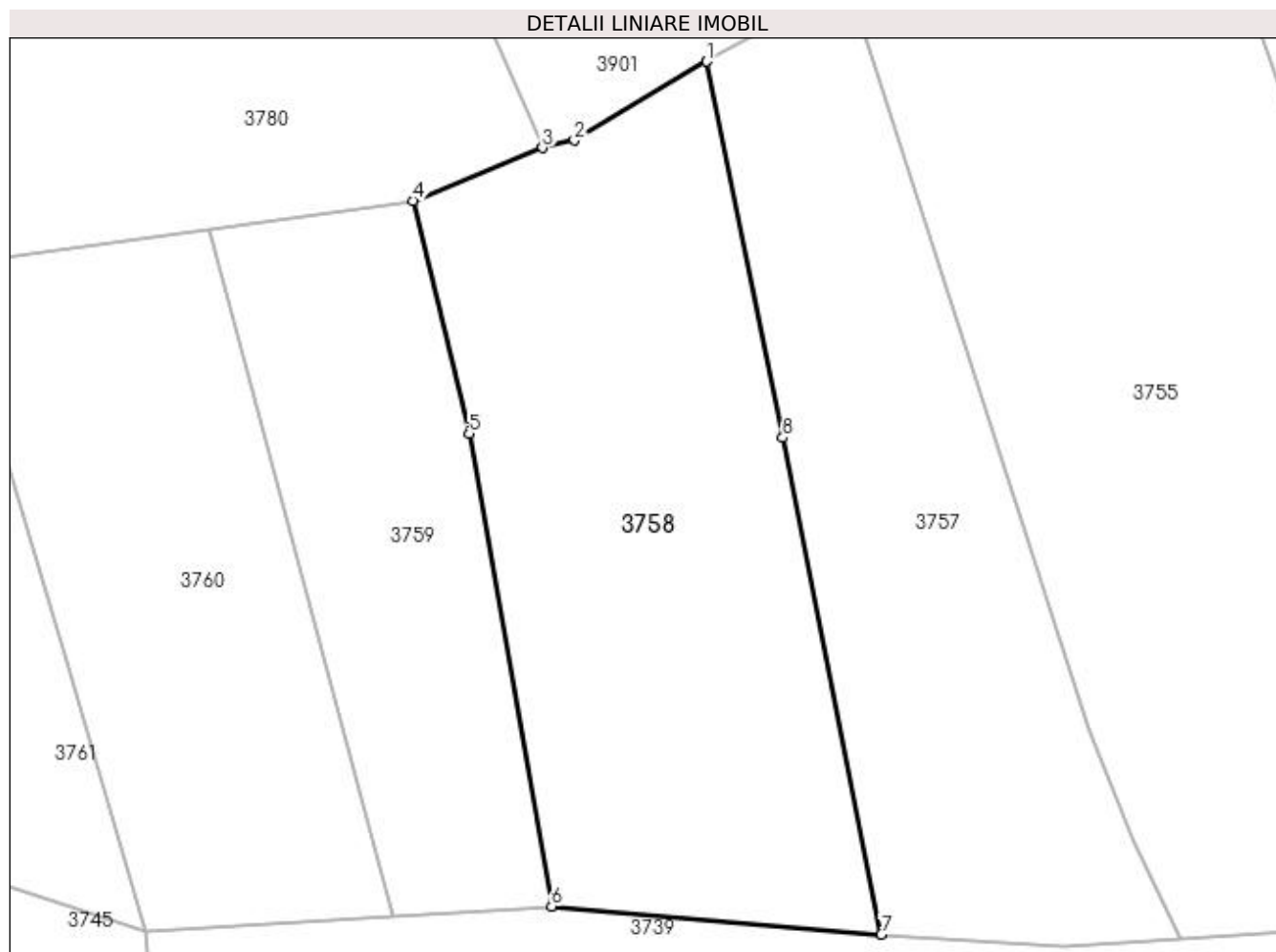
Inscrieri privind dezmembramintele dreptului de proprietate, drepturi reale de garanție și sarcini	Referințe
NU SUNT	

## Anexa Nr. 1 La Partea I

## Teren

Nr cadastral	Suprafața (mp)*	Observații / Referințe
	3.517	

\* Suprafața este determinată în planul de proiecție Stereo 70.



## Date referitoare la teren

Crt	Categorie folosință	Intra vilan	Suprafața (mp)	Tarla	Parcelă	Nr. topo	Observații / Referințe
1	faneata	NU	3.517	28	451	-	

## Lungime Segmente

1) Valorile lungimilor segmentelor sunt obținute din proiecție în plan.

Punct început	X / Y	Punct sfârșit	X / Y	Lungime segment (** (m)
1	509.019,095 418.319,548	2	509.003,388 418.310,185	18.286
2	509.003,388 418.310,185	3	508.999,58 418.309,309	3.907
3	508.999,58 418.309,309	4	508.984,181 418.303,024	16.632
4	508.984,181 418.303,024	5	508.990,867 418.275,363	28.458
5	508.990,867 418.275,363	6	509.000,662 418.219,267	56.945

Punct început	X / Y	Punct sfârșit	X / Y	Lungime segment (** (m)
6	509.000,662 418.219,267	7	509.039,836 418.215,926	39.316
7	509.039,836 418.215,926	8	509.028,114 418.274,882	60.11
8	509.028,114 418.274,882	1	509.019,095 418.319,548	45.567

\*\* Lungimile segmentelor sunt determinate în planul de proiecție Stereo 70 și sunt rotunjite la 1 milimetru.

\*\*\* Distanța dintre puncte este formată din segmente cumulate ce sunt mai mici decât valoarea 1 milimetru.



**DATE DESPRE IMOBILUL NR. 3759**

Oficiul de Cadastru și Publicitate Imobiliară ARGES  
Biroul de Cadastru și Publicitate Imobiliară Campulung

**A. Partea I. Descrierea imobilului**

TEREN Extravilan

Adresa: Jud. Arges

Nr. Crt	Nr cadastral Nr. topografic	Suprafața* (mp)	Observații / Referințe
A1		1.871	Sector cadastral:41 Teren neimprejmuit;

**B. Partea II. Proprietari și acte**

Inscrieri privitoare la dreptul de proprietate și alte drepturi reale	Referințe
/	
Act Normativ nr. 7, din 13/03/1996 emis de PARLAMENT (art. 13 alin. 15);	
B1	A1
Inscrierea provizorie, drept de PROPRIETATE, dobandit prin Lege, cota actuala 1/1, cota initiala 1/1 1) COMUNA VALEA MARE PRAVAT, CIF:5010196	

**C. Partea III. SARCINI .**

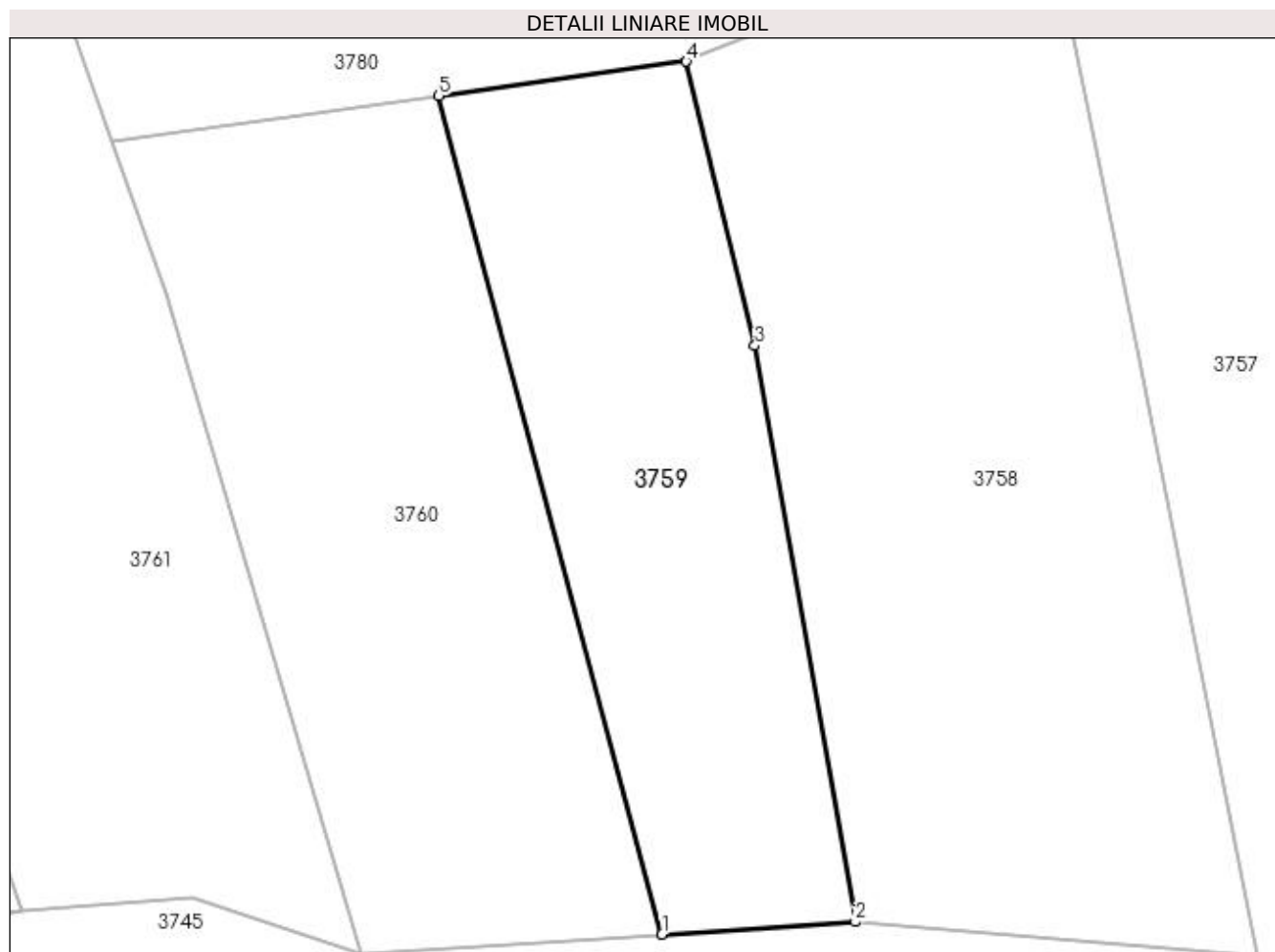
Inscrieri privind dezmembramintele dreptului de proprietate, drepturi reale de garanție și sarcini	Referințe
NU SUNT	

## Anexa Nr. 1 La Partea I

## Teren

Nr cadastral	Suprafața (mp)*	Observații / Referințe
	1.871	

\* Suprafața este determinată în planul de proiecție Stereo 70.



## Date referitoare la teren

Crt	Categorie folosință	Intravilan	Suprafața (mp)	Tarla	Parcelă	Nr. topo	Observații / Referințe
1	faneata	NU	1.871	28	451,453	-	

## Lungime Segmente

1) Valorile lungimilor segmentelor sunt obținute din proiecție în plan.

Punct început	X / Y	Punct sfârșit	X / Y	Lungime segment (** (m)
1	508.981,829 418.218,063	2	509.000,662 418.219,267	18.871
2	509.000,662 418.219,267	3	508.990,867 418.275,363	56.945
3	508.990,867 418.275,363	4	508.984,181 418.303,024	28.458
4	508.984,181 418.303,024	5	508.960,075 418.299,668	24.338
5	508.960,075 418.299,668	1	508.981,829 418.218,063	84.455

**\*\* Lungimile segmentelor sunt determinate în planul de proiecție Stereo 70 și sunt rotunjite la 1 milimetru.**

**\*\*\* Distanța dintre puncte este formată din segmente cumulate ce sunt mai mici decât valoarea 1 milimetru.**





**DATE DESPRE IMOBILUL NR. 3760**

Oficiul de Cadastru și Publicitate Imobiliară ARGES  
Biroul de Cadastru și Publicitate Imobiliară Campulung

**A. Partea I. Descrierea imobilului**

TEREN Extravilan

Adresa: Jud. Arges

Nr. Crt	Nr cadastral Nr. topografic	Suprafața* (mp)	Observații / Referințe
A1		2.500	Sector cadastral:41 Teren neimprejmuit;

**B. Partea II. Proprietari și acte**

Inscrieri privitoare la dreptul de proprietate și alte drepturi reale	Referințe
/	
Act Administrativ nr. 23405, din 27/09/1993 emis de CJPSDPAT ARGES;	
B1	A1
Intabulare, drept de PROPRIETATE, dobândit prin Reconstituire, cota actuala 1/1, cota initiala 1/1 1) MITU PETRE, lipsă CNP	

**C. Partea III. SARCINI .**

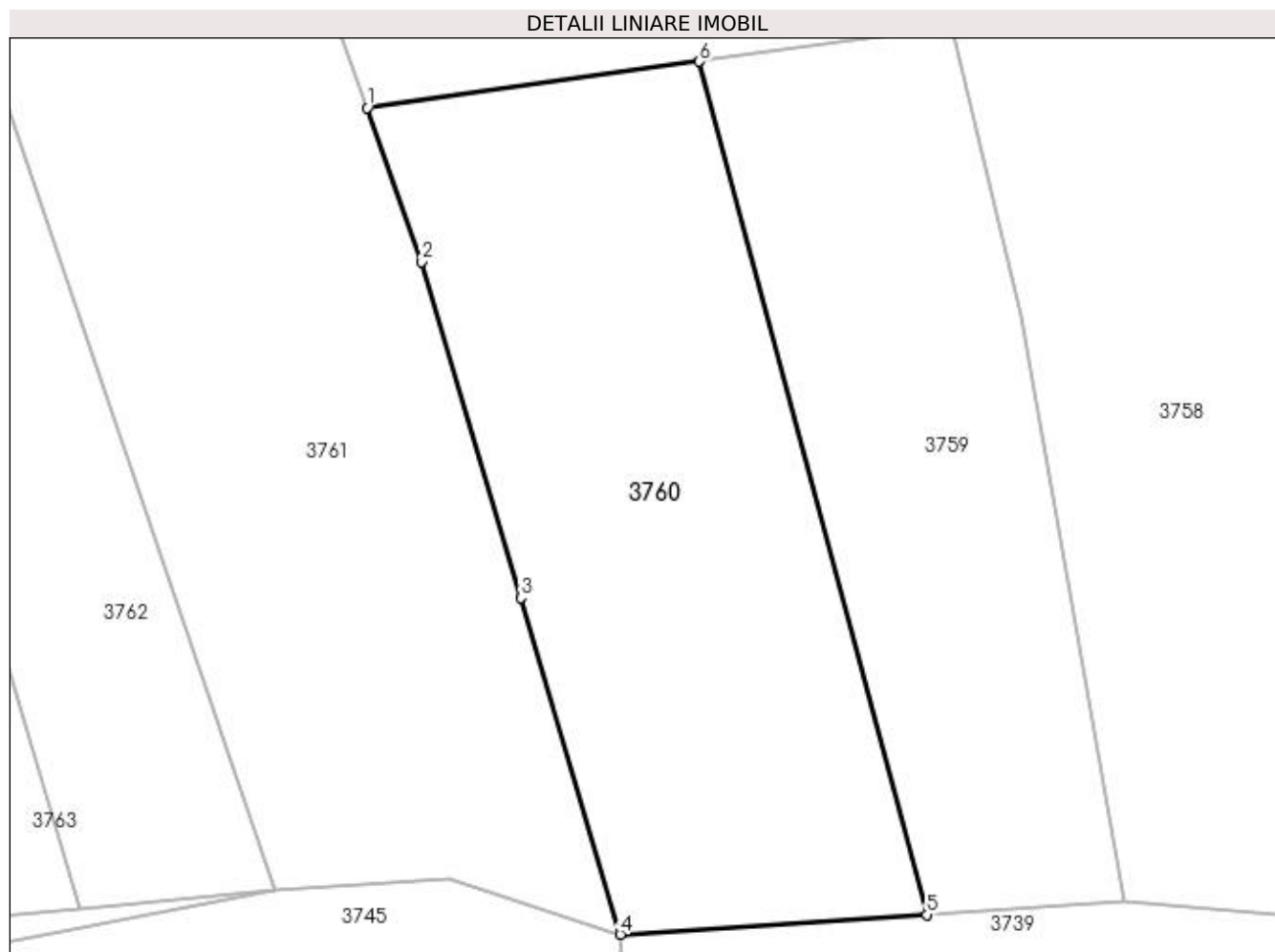
Inscrieri privind dezmembramintele dreptului de proprietate, drepturi reale de garanție și sarcini	Referințe
NU SUNT	

## Anexa Nr. 1 La Partea I

## Teren

Nr cadastral	Suprafața (mp)*	Observații / Referințe
	2.500	

\* Suprafața este determinată în planul de proiecție Stereo 70.



## Date referitoare la teren

Crt	Categorie folosință	Intra vilan	Suprafața (mp)	Tarla	Parcelă	Nr. topo	Observații / Referințe
1	faneata	NU	2.500	28	451	-	

## Lungime Segmente

1) Valorile lungimilor segmentelor sunt obținute din proiecție în plan.

Punct început	X / Y	Punct sfârșit	X / Y	Lungime segment (** (m)
1	508.928,29 418.295,242	2	508.933,485 418.280,528	15.604
2	508.933,485 418.280,528	3	508.942,989 418.248,358	33.545
3	508.942,989 418.248,358	4	508.952,493 418.216,187	33.545
4	508.952,493 418.216,187	5	508.981,829 418.218,063	29.396
5	508.981,829 418.218,063	6	508.960,075 418.299,668	84.455

Punct început	X / Y	Punct sfârșit	X / Y	Lungime segment (** (m)
6	508.960,075 418.299,668	1	508.928,29 418.295,242	32.092

\*\* Lungimile segmentelor sunt determinate în planul de proiecție Stereo 70 și sunt rotunjite la 1 milimetru.

\*\*\* Distanța dintre puncte este formată din segmente cumulate ce sunt mai mici decât valoarea 1 milimetru.



**DATE DESPRE IMOBILUL NR. 3761**

Oficiul de Cadastru și Publicitate Imobiliară ARGES  
Biroul de Cadastru și Publicitate Imobiliară Campulung

**A. Partea I. Descrierea imobilului**

TEREN Necunoscut

Nr. CF vechi:186  
Nr. cadastral vechi:158

Adresa: Loc. Colnic, Jud. Arges, pct La Bordei

Nr. Crt	Nr cadastral Nr. topografic	Suprafața* (mp)	Observații / Referințe
A1	82072	5.180	Sector cadastral:41 Teren neimprejmuit;

**B. Partea II. Proprietari și acte**

Inscrieri privitoare la dreptul de proprietate și alte drepturi reale		Referințe
<b>4044 / 15/10/2002</b>		
Act Notarial nr. 4415, din 14/10/2002 emis de notar public Tuluca Filofteia;		
B1	Intabulare, drept de PROPRIETATE, dobandit prin Conventie, cota actuala 1/1, cota initiala 1/1 1) MATEAS FRAGUTA, lipsă CNP 2) MATEAS PAUL, soti, lipsă CNP	A1

**C. Partea III. SARCINI .**

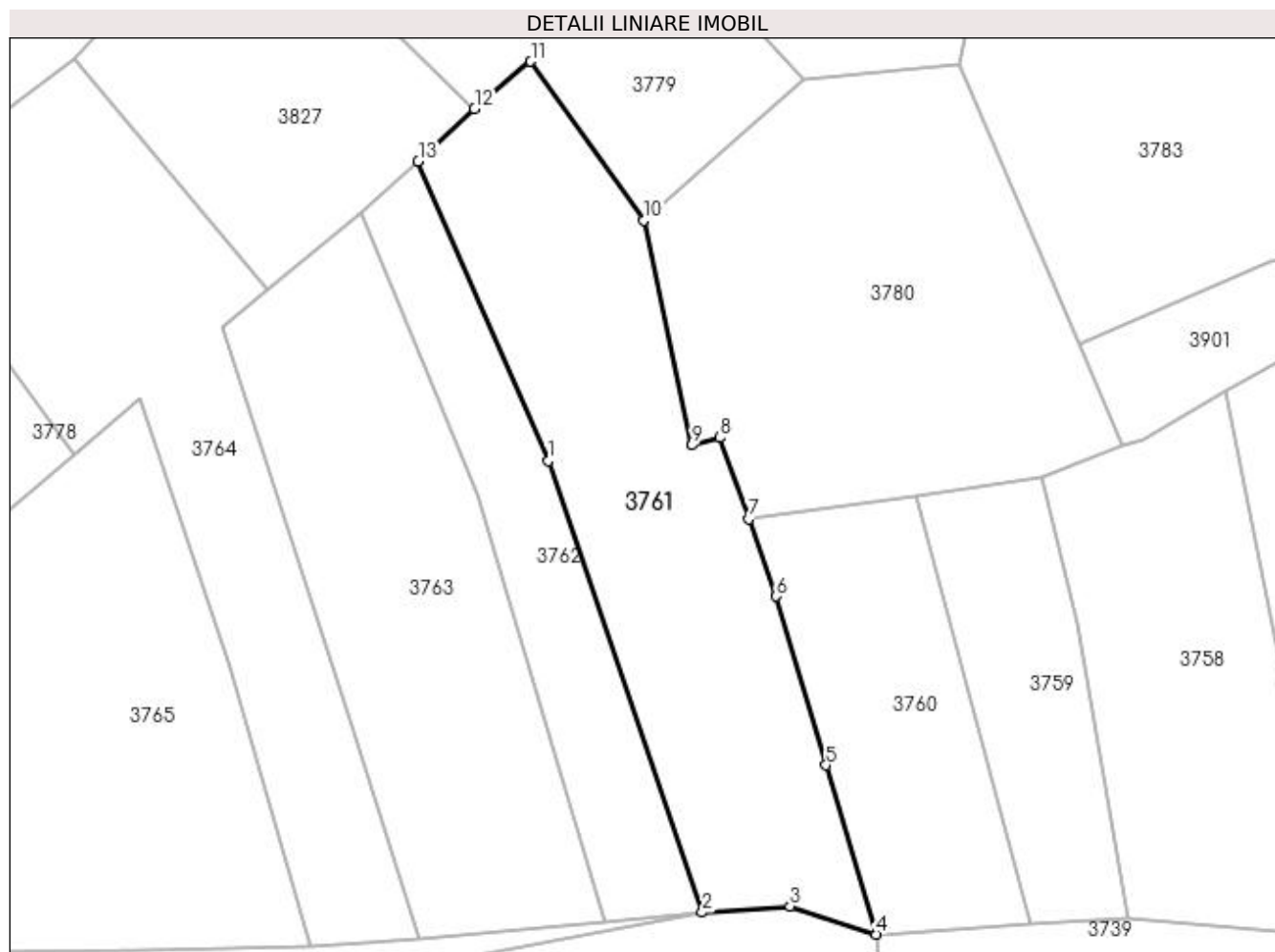
Inscrieri privind dezmembramintele dreptului de proprietate, drepturi reale de garanție și sarcini	Referințe
NU SUNT	

## Anexa Nr. 1 La Partea I

## Teren

Nr cadastral	Suprafața (mp)*	Observații / Referințe
82072	5.180	

\* Suprafața este determinată în planul de proiecție Stereo 70.



## Date referitoare la teren

Crt	Categorie folosință	Intravilan	Suprafața (mp)	Tarla	Parcelă	Nr. topo	Observații / Referințe
1	faneata	NU	3.001	28	451	-	conf PUG
2	faneata	DA	2.179	6	178-180	-	

## Lungime Segmente

1) Valorile lungimilor segmentelor sunt obținute din proiecție în plan.

Punct început	X / Y	Punct sfârșit	X / Y	Lungime segment (** (m)
1	508.890,067 418.306,27	2	508.919,389 418.220,355	90.781
2	508.919,389 418.220,355	3	508.936,139 418.221,556	16.793
3	508.936,139 418.221,556	4	508.952,493 418.216,187	17.213
4	508.952,493 418.216,187	5	508.942,989 418.248,358	33.545

Punct început	X / Y	Punct sfârșit	X / Y	Lungime segment (** (m)
5	508.942,989 418.248,358	6	508.933,485 418.280,528	33.545
6	508.933,485 418.280,528	7	508.928,29 418.295,242	15.604
7	508.928,29 418.295,242	8	508.922,823 418.310,728	16.423
8	508.922,823 418.310,728	9	508.917,389 418.309,252	5.631
9	508.917,389 418.309,252	10	508.908,202 418.352,065	43.788
10	508.908,202 418.352,065	11	508.886,74 418.382,305	37.082
11	508.886,74 418.382,305	12	508.876,047 418.373,304	13.977
12	508.876,047 418.373,304	13	508.865,319 418.363,297	14.671
13	508.865,319 418.363,297	1	508.890,067 418.306,27	62.165

\*\* Lungimile segmentelor sunt determinate în planul de proiecție Stereo 70 și sunt rotunjite la 1 milimetru.

\*\*\* Distanța dintre puncte este formată din segmente cumulate ce sunt mai mici decât valoarea 1 milimetru.





**DATE DESPRE IMOBILUL NR. 3762**

Oficiul de Cadastru și Publicitate Imobiliară ARGES  
Biroul de Cadastru și Publicitate Imobiliară Campulung

**A. Partea I. Descrierea imobilului**

TEREN Necunoscut

Nr. CF vechi:137  
Nr. cadastral vechi:106

Adresa: Loc. Colnic, Jud. Arges, pct La Bordei

Nr. Crt	Nr cadastral Nr. topografic	Suprafața* (mp)	Observații / Referințe
A1	82039	2.317	Sector cadastral:41 Teren neimprejmuit;

**B. Partea II. Proprietari și acte**

Inscrieri privitoare la dreptul de proprietate și alte drepturi reale		Referințe
<b>2142 / 05/06/2002</b>		
Act Notarial nr. 2391, din 04/06/2002 emis de notar public Ionescu Cornelia;		
B1	Intabulare, drept de PROPRIETATE, dobandit prin Conventie, cota actuala 1/1, cota initiala 1/1 1) MITU GHEORGHE IRINEL, necasatorit, lipsă CNP	A1

**C. Partea III. SARCINI .**

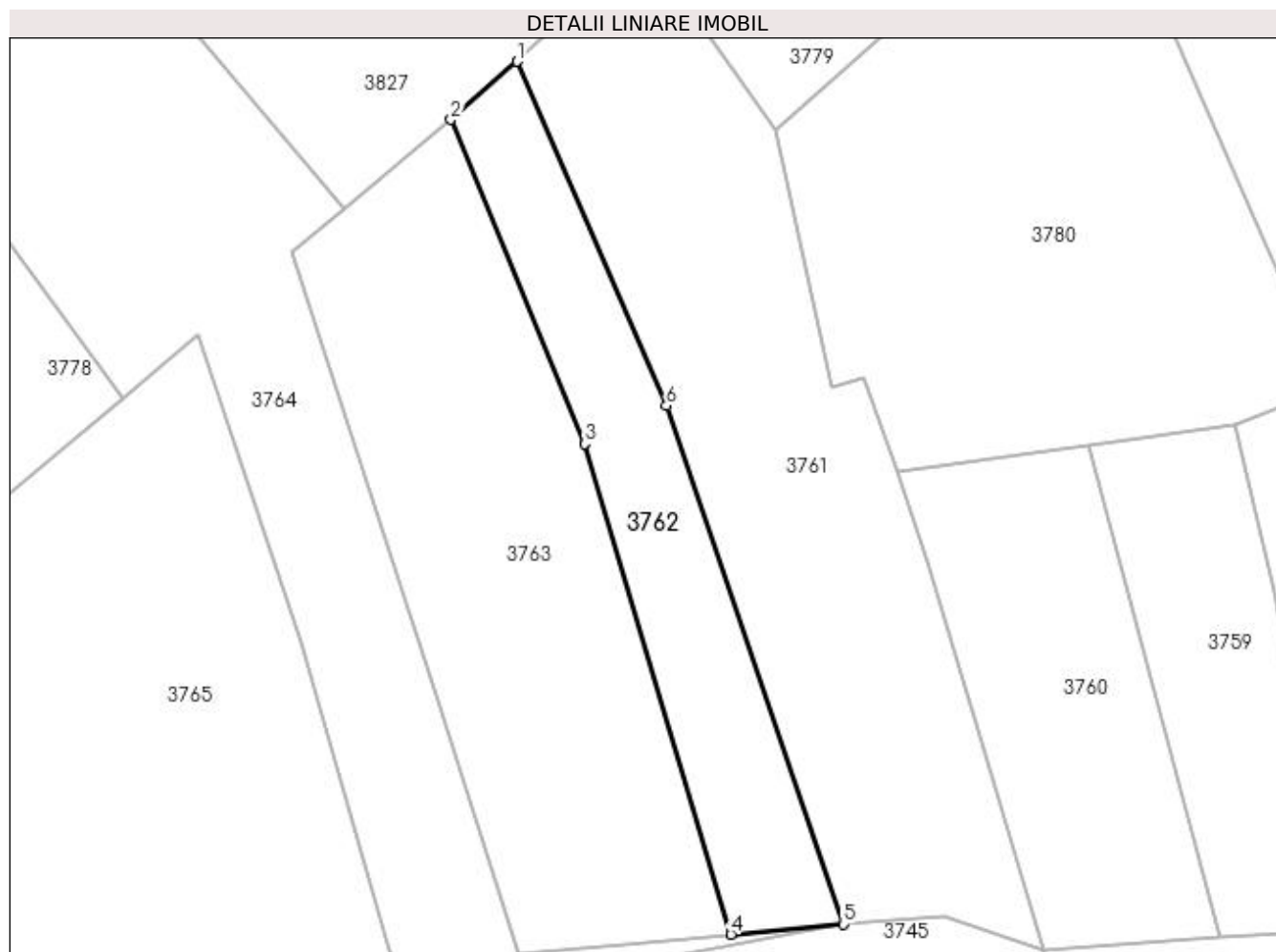
Inscrieri privind dezmembramintele dreptului de proprietate, drepturi reale de garanție și sarcini	Referințe
NU SUNT	

## Anexa Nr. 1 La Partea I

## Teren

Nr cadastral	Suprafața (mp)*	Observații / Referințe
82039	2.317	

\* Suprafața este determinată în planul de proiecție Stereo 70.



## Date referitoare la teren

Crt	Categorie folosință	Intra vilan	Suprafața (mp)	Tarla	Parcelă	Nr. topo	Observații / Referințe
1	faneata	NU	1.540	28	451	-	conf PUG
2	faneata	DA	777	6	178,179	-	

## Lungime Segmente

1) Valorile lungimilor segmentelor sunt obținute din proiecție în plan.

Punct început	X / Y	Punct sfârșit	X / Y	Lungime segment (** (m)
1	508.865,319 418.363,297	2	508.854,327 418.353,642	14.63
2	508.854,327 418.353,642	3	508.876,557 418.299,946	58.116
3	508.876,557 418.299,946	4	508.900,754 418.218,657	84.814
4	508.900,754 418.218,657	5	508.919,389 418.220,355	18.712

Punct început	X / Y	Punct sfârșit	X / Y	Lungime segment (** (m)
5	508.919,389 418.220,355	6	508.890,067 418.306,27	90.781
6	508.890,067 418.306,27	1	508.865,319 418.363,297	62.165

\*\* Lungimile segmentelor sunt determinate în planul de proiecție Stereo 70 și sunt rotunjite la 1 milimetru.

\*\*\* Distanța dintre puncte este formată din segmente cumulate ce sunt mai mici decât valoarea 1 milimetru.



**DATE DESPRE IMOBILUL NR. 3763**

Oficiul de Cadastru și Publicitate Imobiliară ARGES  
Biroul de Cadastru și Publicitate Imobiliară Campulung

**A. Partea I. Descrierea imobilului**

TEREN Necunoscut

Adresa: Loc. Colnic, Jud. Arges

Nr. Crt	Nr cadastral Nr. topografic	Suprafața* (mp)	Observații / Referințe
A1		4.630	Sector cadastral:41 Teren neimprejmuit;

**B. Partea II. Proprietari și acte**

Inscrieri privitoare la dreptul de proprietate și alte drepturi reale	Referințe
/	
Act Normativ nr. 7, din 13/03/1996 emis de PARLAMENT (art. 13 alin. 15);	
B1	A1
Inscrierea provizorie, drept de PROPRIETATE, dobandit prin Lege, cota actuala 1/1, cota initiala 1/1 1) COMUNA VALEA MARE PRAVAT, CIF:5010196	

**C. Partea III. SARCINI .**

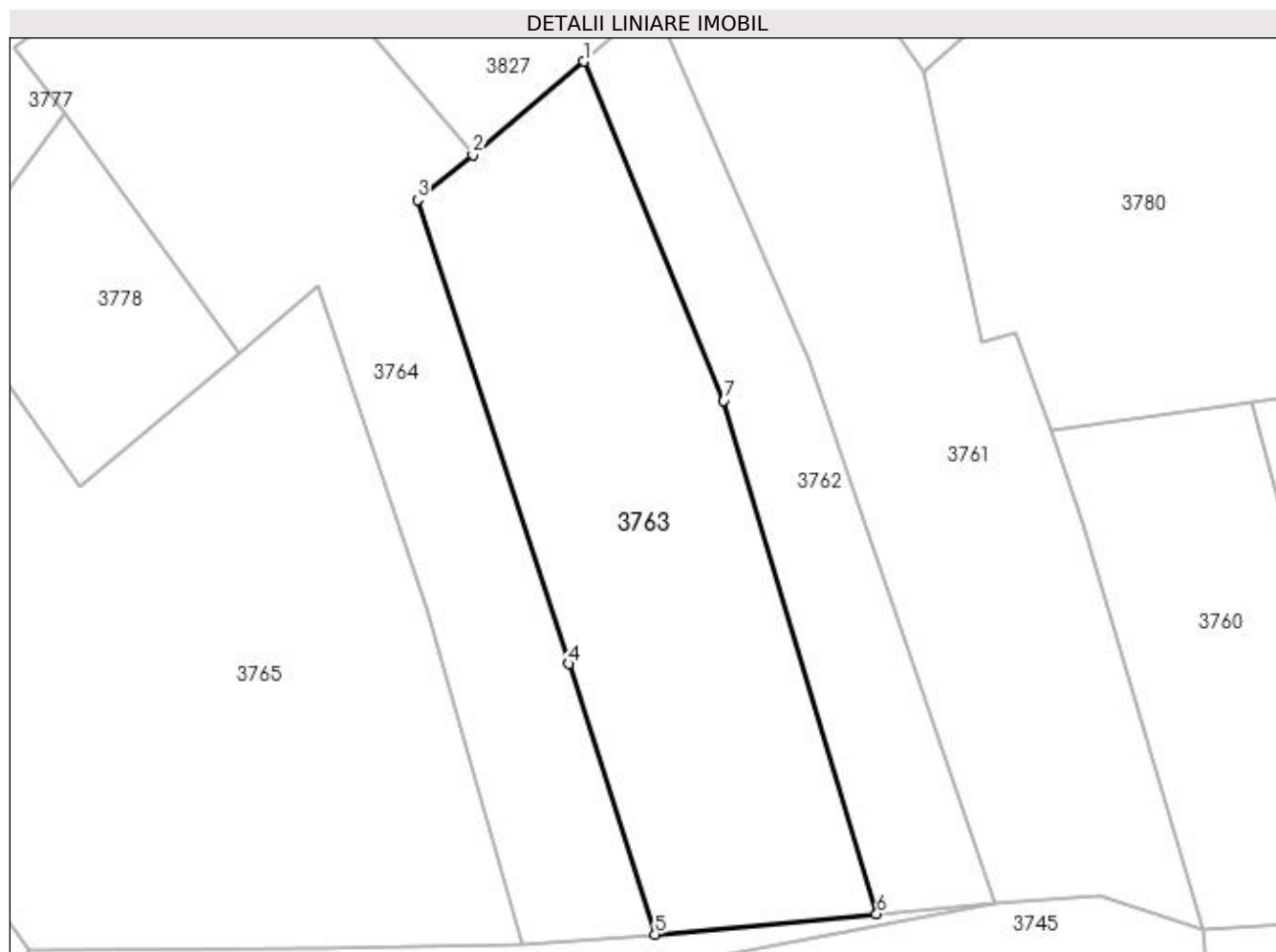
Inscrieri privind dezmembramintele dreptului de proprietate, drepturi reale de garanție și sarcini	Referințe
NU SUNT	

## Anexa Nr. 1 La Partea I

## Teren

Nr cadastral	Suprafața (mp)*	Observații / Referințe
	4.630	

\* Suprafața este determinată în planul de proiecție Stereo 70.



## Date referitoare la teren

Crt	Categorie folosință	Intravilan	Suprafața (mp)	Tarla	Parcelă	Nr. topo	Observații / Referințe
1	faneata	NU	4.049	6,28	178,451	-	
2	faneata	DA	581	6	178	-	

## Lungime Segmente

1) Valorile lungimilor segmentelor sunt obținute din proiecție în plan.

Punct început	X / Y	Punct sfârșit	X / Y	Lungime segment (** (m)
1	508.854,327 418.353,642	2	508.836,775 418.338,856	22.95
2	508.836,775 418.338,856	3	508.828,018 418.331,695	11.312
3	508.828,018 418.331,695	4	508.851,944 418.258,255	77.239
4	508.851,944 418.258,255	5	508.865,626 418.215,445	44.943

Punct început	X / Y	Punct sfârșit	X / Y	Lungime segment (** (m)
5	508.865,626 418.215,445	6	508.900,754 418.218,657	35.275
6	508.900,754 418.218,657	7	508.876,557 418.299,946	84.814
7	508.876,557 418.299,946	1	508.854,327 418.353,642	58.116

\*\* Lungimile segmentelor sunt determinate în planul de proiecție Stereo 70 și sunt rotunjite la 1 milimetru.

\*\*\* Distanța dintre puncte este formată din segmente cumulate ce sunt mai mici decât valoarea 1 milimetru.





**DATE DESPRE IMOBILUL NR. 3764**

Oficiul de Cadastru și Publicitate Imobiliară ARGES  
Biroul de Cadastru și Publicitate Imobiliară Campulung

**A. Partea I. Descrierea imobilului**

TEREN Necunoscut

Adresa: Loc. Colnic, Jud. Arges

Nr. Crt	Nr cadastral Nr. topografic	Suprafața* (mp)	Observații / Referințe
A1		4.943	Sector cadastral:41 Teren neimprejmuit;

**B. Partea II. Proprietari și acte**

Inscrieri privitoare la dreptul de proprietate și alte drepturi reale		Referințe
/		
Act Normativ nr. 7, din 13/03/1996 emis de PARLAMENT (art. 13 alin. 15);		
B1	Inscrierea provizorie, drept de PROPRIETATE, dobandit prin Lege, cota actuala 1/1, cota initiala 1/1 1) COMUNA VALEA MARE PRAVAT, CIF:5010196	A1

**C. Partea III. SARCINI .**

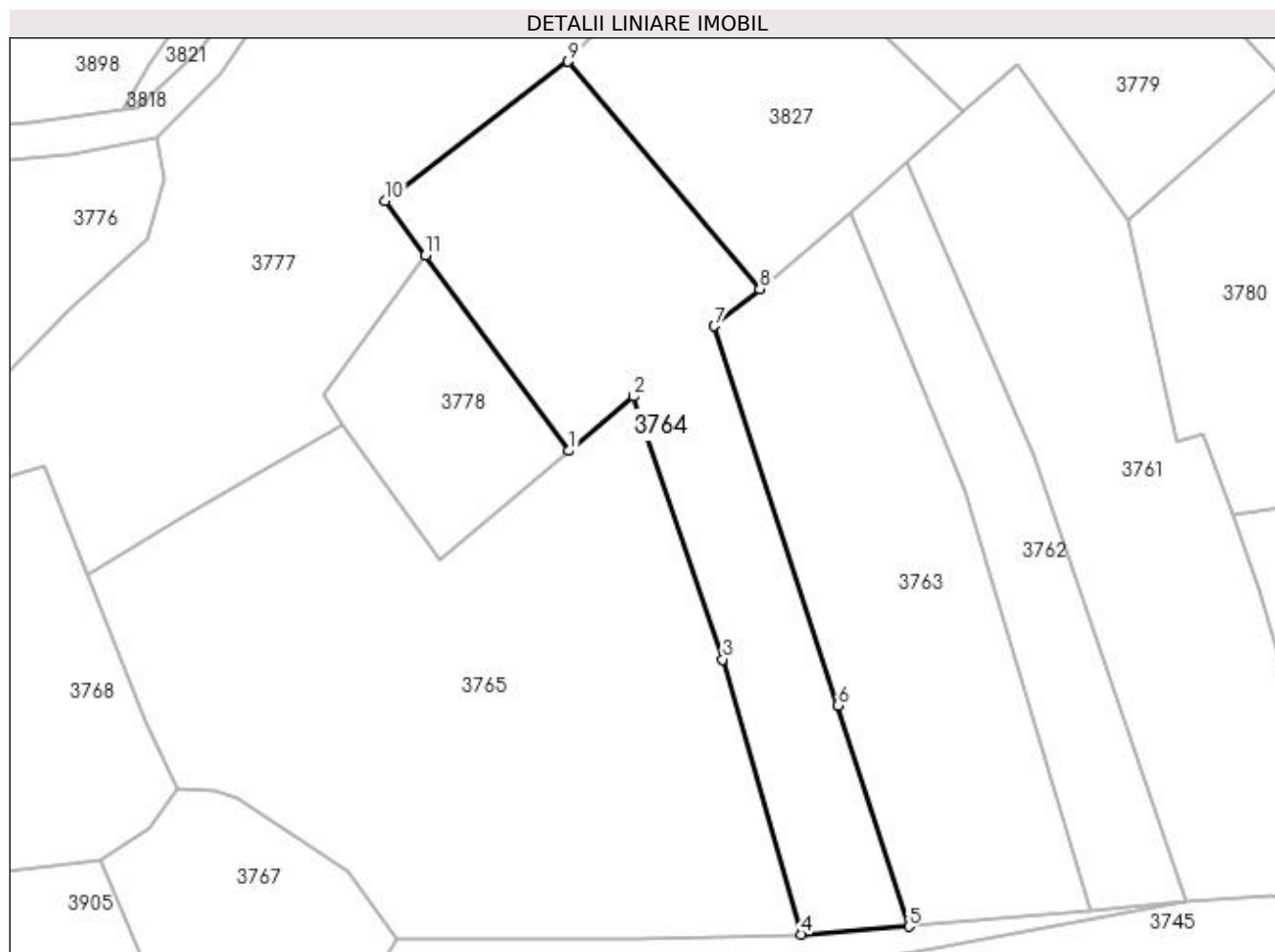
Inscrieri privind dezmembramintele dreptului de proprietate, drepturi reale de garanție și sarcini	Referințe
NU SUNT	

## Anexa Nr. 1 La Partea I

## Teren

Nr cadastral	Suprafața (mp)*	Observații / Referințe
	4.943	

\* Suprafața este determinată în planul de proiecție Stereo 70.



## Date referitoare la teren

Crt	Categorie folosință	Intra vilan	Suprafața (mp)	Tarla	Parcelă	Nr. topo	Observații / Referințe
1	faneata	NU	2.413	6,28	178,451	-	
2	faneata	DA	2.530	6	178,182	-	

## Lungime Segmente

1) Valorile lungimilor segmentelor sunt obținute din proiecție în plan.

Punct început	X / Y	Punct sfârșit	X / Y	Lungime segment (** (m)
1	508.799,866 418.307,539	2	508.812,372 418.318,087	16.36
2	508.812,372 418.318,087	3	508.829,61 418.267,146	53.779
3	508.829,61 418.267,146	4	508.844,739 418.213,905	55.349
4	508.844,739 418.213,905	5	508.865,626 418.215,445	20.944

Punct început	X / Y	Punct sfârșit	X / Y	Lungime segment (** (m)
5	508.865,626 418.215,445	6	508.851,944 418.258,255	44.943
6	508.851,944 418.258,255	7	508.828,018 418.331,695	77.239
7	508.828,018 418.331,695	8	508.836,775 418.338,856	11.312
8	508.836,775 418.338,856	9	508.799,66 418.382,916	57.609
9	508.799,66 418.382,916	10	508.764,265 418.355,891	44.533
10	508.764,265 418.355,891	11	508.772,024 418.345,353	13.086
11	508.772,024 418.345,353	1	508.799,866 418.307,539	46.958

\*\* Lungimile segmentelor sunt determinate în planul de proiecție Stereo 70 și sunt rotunjite la 1 milimetru.

\*\*\* Distanța dintre puncte este formată din segmente cumulate ce sunt mai mici decât valoarea 1 milimetru.



**DATE DESPRE IMOBILUL NR. 3765**

Oficiul de Cadastru și Publicitate Imobiliară ARGES  
 Biroul de Cadastru și Publicitate Imobiliară Campulung

**A. Partea I. Descrierea imobilului**

TEREN Extravilan

Nr. cadastral vechi:495

Adresa: Jud. Arges

Nr. Crt	Nr cadastral Nr. topografic	Suprafața* (mp)	Observații / Referințe
A1		9.295	Sector cadastral:41 Teren neimprejmuit;

**B. Partea II. Proprietari și acte**

Inscrieri privitoare la dreptul de proprietate și alte drepturi reale		Referințe
/		
Act Normativ nr. 7, din 13/03/1996 emis de PARLAMENT (art. 13 alin. 15);		
B1	Inscrierea provizorie, drept de PROPRIETATE, dobandit prin Lege, cota actuala 1/1, cota initiala 1/1 1) COMUNA VALEA MARE PRAVAT, CIF:5010196	A1

**C. Partea III. SARCINI .**

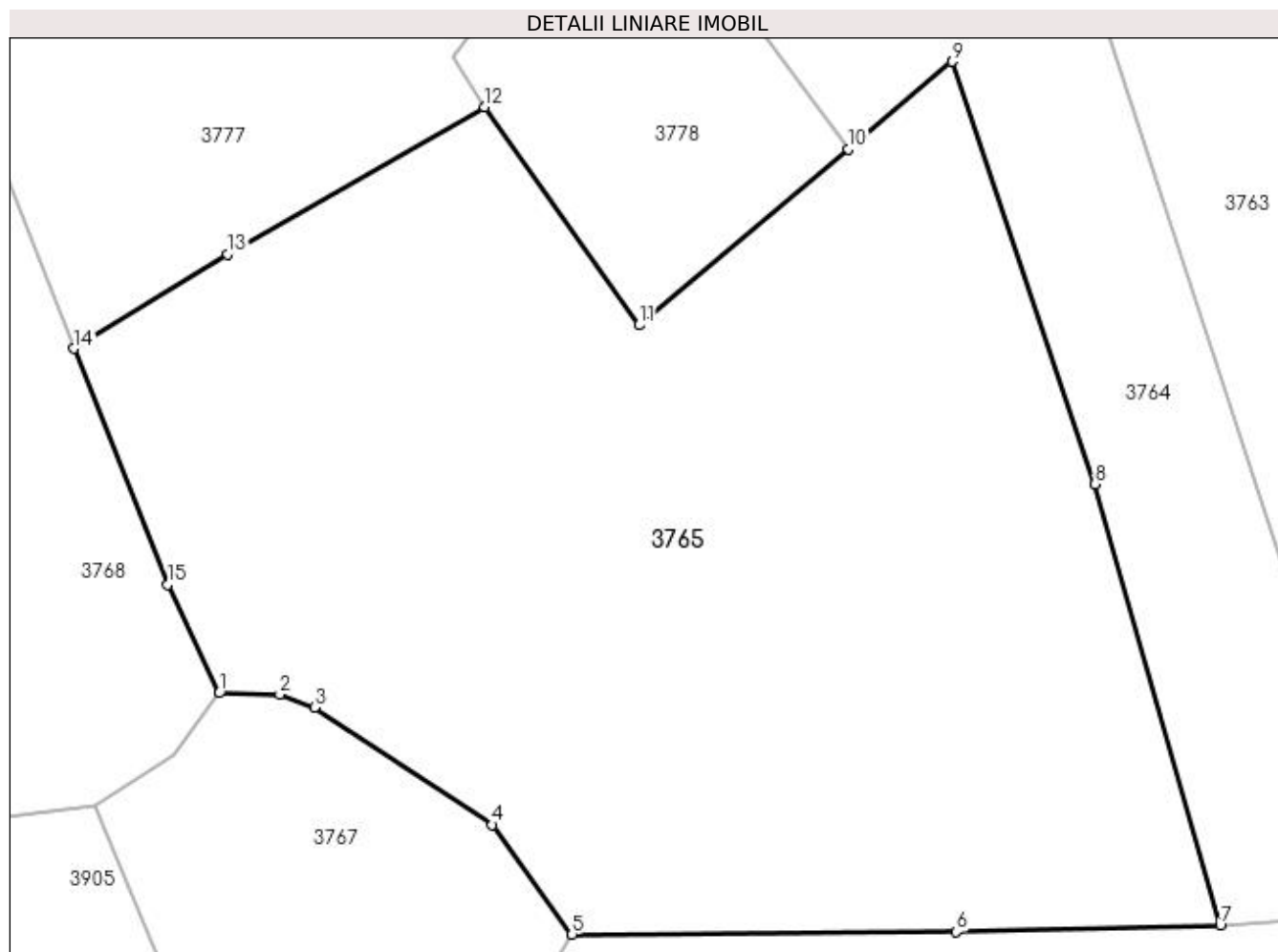
Inscrieri privind dezmembramintele dreptului de proprietate, drepturi reale de garanție și sarcini	Referințe
NU SUNT	

## Anexa Nr. 1 La Partea I

## Teren

Nr cadastral	Suprafața (mp)*	Observații / Referințe
	9.295	

\* Suprafața este determinată în planul de proiecție Stereo 70.



## Date referitoare la teren

Crt	Categorie folosință	Intra vilan	Suprafața (mp)	Tarla	Parcelă	Nr. topo	Observații / Referințe
1	faneata	NU	9.295	28	451	-	

## Lungime Segmente

1) Valorile lungimilor segmentelor sunt obținute din proiecție în plan.

Punct început	X / Y	Punct sfârșit	X / Y	Lungime segment (** (m)
1	508.723,998 418.241,949	2	508.731,301 418.241,784	7.305
2	508.731,301 418.241,784	3	508.735,47 418.240,191	4.463
3	508.735,47 418.240,191	4	508.756,919 418.226,057	25.687
4	508.756,919 418.226,057	5	508.766,565 418.212,851	16.354
5	508.766,565 418.212,851	6	508.812,922 418.213,135	46.358

Punct început	X / Y	Punct sfârșit	X / Y	Lungime segment (** (m)
6	508.812,922 418.213,135	7	508.844,739 418.213,905	31.826
7	508.844,739 418.213,905	8	508.829,61 418.267,146	55.349
8	508.829,61 418.267,146	9	508.812,372 418.318,087	53.779
9	508.812,372 418.318,087	10	508.799,866 418.307,539	16.36
10	508.799,866 418.307,539	11	508.774,635 418.286,308	32.975
11	508.774,635 418.286,308	12	508.755,988 418.312,586	32.222
12	508.755,988 418.312,586	13	508.725,004 418.294,879	35.687
13	508.725,004 418.294,879	14	508.706,493 418.283,488	21.735
14	508.706,493 418.283,488	15	508.717,796 418.255,018	30.632
15	508.717,796 418.255,018	1	508.723,998 418.241,949	14.466

\*\* Lungimile segmentelor sunt determinate în planul de proiecție Stereo 70 și sunt rotunjite la 1 milimetru.

\*\*\* Distanța dintre puncte este formată din segmente cumulate ce sunt mai mici decât valoarea 1 milimetru.





**DATE DESPRE IMOBILUL NR. 3766**

Oficiul de Cadastru și Publicitate Imobiliară ARGES  
Biroul de Cadastru și Publicitate Imobiliară Campulung

**A. Partea I. Descrierea imobilului**

TEREN Extravilan

Adresa: Jud. Arges

Nr. Crt	Nr cadastral Nr. topografic	Suprafața* (mp)	Observații / Referințe
A1		3.204	Sector cadastral:41 Teren neimprejmuit;

**B. Partea II. Proprietari și acte**

Inscrieri privitoare la dreptul de proprietate și alte drepturi reale		Referințe
/		
Act Normativ nr. 7, din 13/03/1996 emis de PARLAMENT (art. 13 alin. 15);		
B1	Inscrierea provizorie, drept de PROPRIETATE, dobandit prin Lege, cota actuala 1/1, cota initiala 1/1 1) COMUNA VALEA MARE PRAVAT, CIF:5010196	A1

**C. Partea III. SARCINI .**

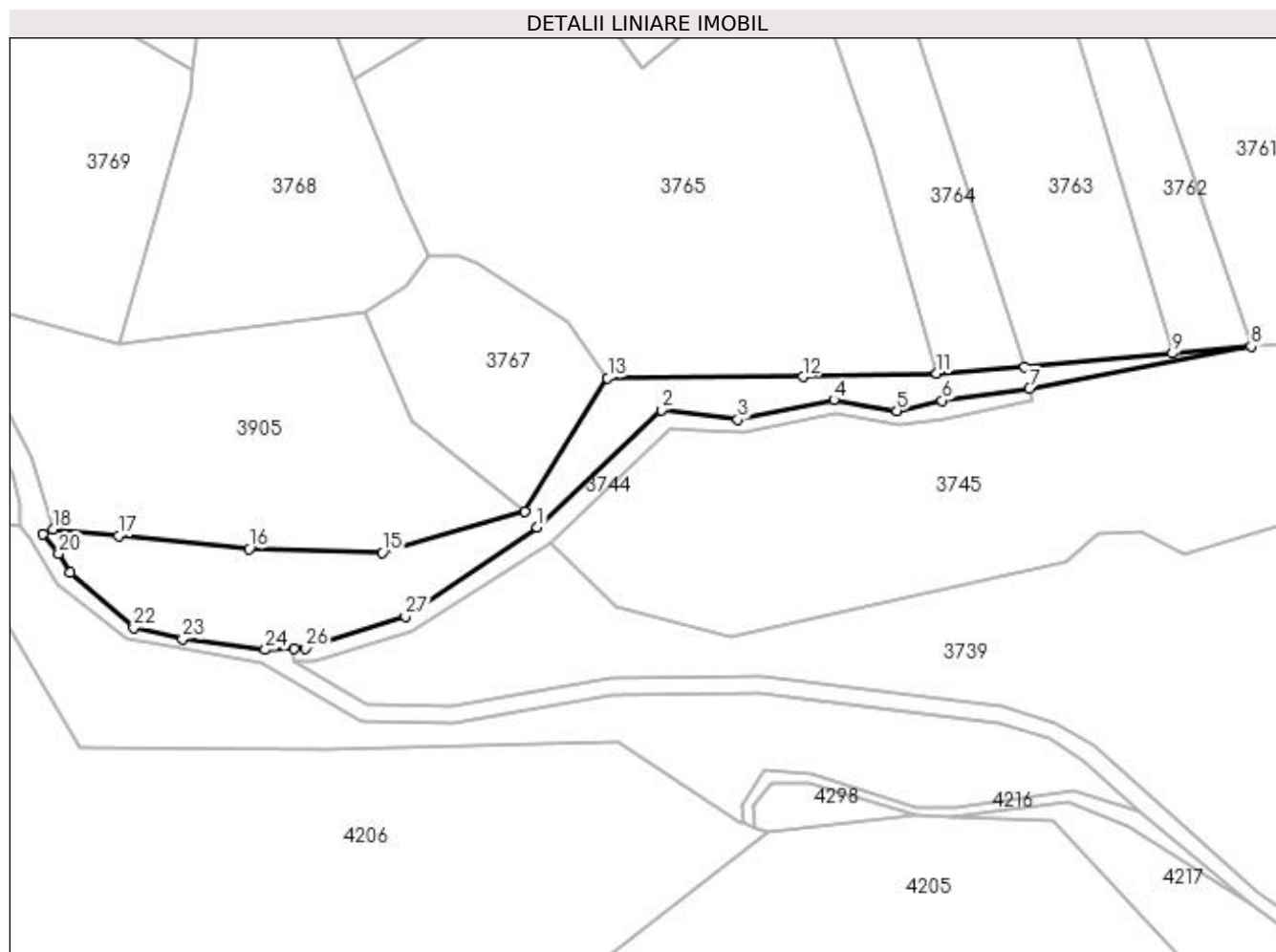
Inscrieri privind dezmembramintele dreptului de proprietate, drepturi reale de garanție și sarcini	Referințe
NU SUNT	

## Anexa Nr. 1 La Partea I

## Teren

Nr cadastral	Suprafața (mp)*	Observații / Referințe
	3.204	

\* Suprafața este determinată în planul de proiecție Stereo 70.



## Date referitoare la teren

Crt	Categorie folosință	Intra vilan	Suprafața (mp)	Tarla	Parcelă	Nr. topo	Observații / Referințe
1	pașune	NU	3.204	28	453	-	

## Lungime Segmente

1) Valorile lungimilor segmentelor sunt obținute din proiecție în plan.

Punct început	X / Y	Punct sfârșit	X / Y	Lungime segment (** (m)
1	508.749,858 418.177,407	2	508.779,354 418.205,182	40.515
3	508.797,501 418.202,927	4	508.820,292 418.207,629	23.271
5	508.835,282 418.205,036	6	508.845,977 418.207,498	10.975
7	508.866,732 418.210,304	8	508.919,389 418.220,355	53.608
9	508.900,754 418.218,657	10	508.865,626 418.215,445	35.275

Punct început	X / Y	Punct sfârșit	X / Y	Lungime segment (** (m)
2	508.779,354 418.205,182	3	508.797,501 418.202,927	18.287
4	508.820,292 418.207,629	5	508.835,282 418.205,036	15.213
6	508.845,977 418.207,498	7	508.866,732 418.210,304	20.944
8	508.919,389 418.220,355	9	508.900,754 418.218,657	18.712
10	508.865,626 418.215,445	11	508.844,739 418.213,905	20.944

Punct început	X / Y	Punct sfârșit	X / Y	Lungime segment (** (m))
11	508.844,739 418.213,905	12	508.812,922 418.213,135	31.826
13	508.766,565 418.212,851	14	508.746,997 418.181,047	37.342
15	508.713,009 418.171,342	16	508.681,463 418.172,295	31.56
17	508.650,51 418.175,358	18	508.634,846 418.176,972	15.747
19	508.632,529 418.175,796	20	508.636,241 418.171,091	5.993
21	508.639,03 418.166,599	22	508.654,043 418.153,485	19.934
23	508.665,641 418.150,852	24	508.685,296 418.148,34	19.815
25	508.692,075 418.148,502	26	508.694,898 418.148,57	2.824
27	508.718,52 418.156,244	1	508.749,858 418.177,407	37.815

Punct început	X / Y	Punct sfârșit	X / Y	Lungime segment (** (m))
12	508.812,922 418.213,135	13	508.766,565 418.212,851	46.358
14	508.746,997 418.181,047	15	508.713,009 418.171,342	35.346
16	508.681,463 418.172,295	17	508.650,51 418.175,358	31.104
18	508.634,846 418.176,972	19	508.632,529 418.175,796	2.598
20	508.636,241 418.171,091	21	508.639,03 418.166,599	5.287
22	508.654,043 418.153,485	23	508.665,641 418.150,852	11.893
24	508.685,296 418.148,34	25	508.692,075 418.148,502	6.781
26	508.694,898 418.148,57	27	508.718,52 418.156,244	24.837

\*\* Lungimile segmentelor sunt determinate în planul de proiecție Stereo 70 și sunt rotunjite la 1 milimetru.

\*\*\* Distanța dintre puncte este formată din segmente cumulate ce sunt mai mici decât valoarea 1 milimetru.



**DATE DESPRE IMOBILUL NR. 3767**

Oficiul de Cadastru și Publicitate Imobiliară ARGES  
Biroul de Cadastru și Publicitate Imobiliară Campulung

**A. Partea I. Descrierea imobilului**

TEREN Extravilan

Adresa: Jud. Arges

Nr. Crt	Nr cadastral Nr. topografic	Suprafața* (mp)	Observații / Referințe
A1		2.000	Sector cadastral:41 Teren neimprejmit;

**B. Partea II. Proprietari și acte**

Inscrieri privitoare la dreptul de proprietate și alte drepturi reale		Referințe
/		
Act Administrativ nr. 43358, din 09/05/1994 emis de CJPSDPAT ARGES;		
B1	Intabulare, drept de PROPRIETATE, dobandit prin Reconstituire, cota actuala 3/4, cota initiala 3/4 1) <b>GANCI ION</b> , lipsă CNP 2) <b>GANCI GHEORGHE</b> , lipsă CNP 3) <b>GANCI NICOLAE</b> , lipsă CNP	A1
Act Notarial nr. 53, din 30/12/2016 emis de N.P.BOLOVAN ROXANA ELENA (Certificat de mostenitor nr.3/20.01.2014 emis de N.P.Stan Ana);		
B2	Intabulare, drept de PROPRIETATE bun propriu , dobandit prin Succesiune, cota actuala 1/2, cota initiala 1/2 1) <b>GANCI LIVIU</b>	A1
B3	Intabulare, drept de PROPRIETATE bun propriu , dobandit prin Succesiune, cota actuala 1/2, cota initiala 1/2 1) <b>GANCI CRISTINA DANIELA</b>	A1

**C. Partea III. SARCINI .**

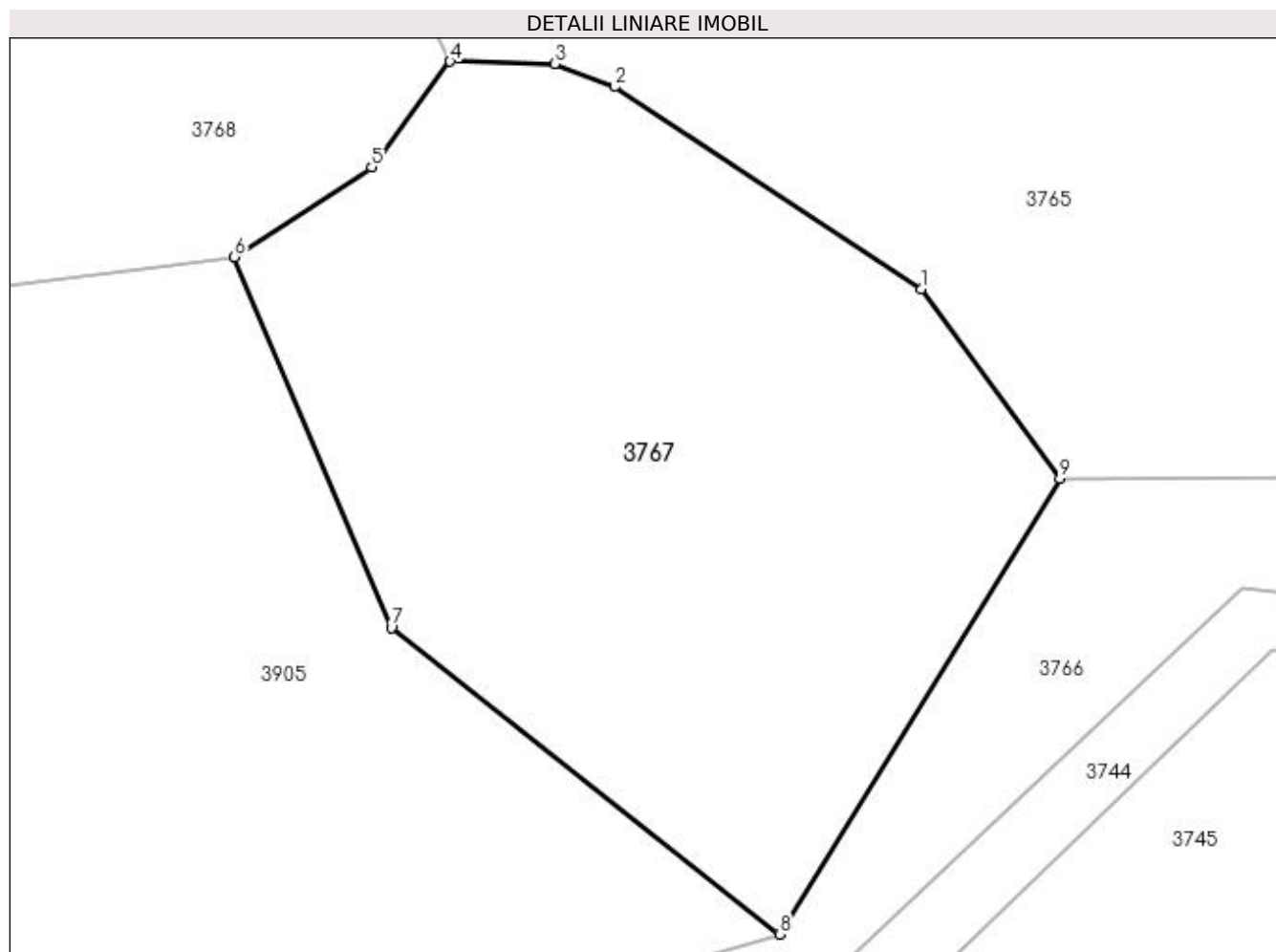
Inscrieri privind dezmembramintele dreptului de proprietate, drepturi reale de garanție și sarcini	Referințe
NU SUNT	

## Anexa Nr. 1 La Partea I

## Teren

Nr cadastral	Suprafața (mp)*	Observații / Referințe
	2.000	

\* Suprafața este determinată în planul de proiecție Stereo 70.



## Date referitoare la teren

Crt	Categorie folosință	Intra vilan	Suprafața (mp)	Tarla	Parcelă	Nr. topo	Observații / Referințe
1	livada	NU	2.000	28	453	-	

## Lungime Segmente

1) Valorile lungimilor segmentelor sunt obținute din proiecție în plan.

Punct început	X / Y	Punct sfârșit	X / Y	Lungime segment (** (m)
1	508.756,919 418.226,057	2	508.735,47 418.240,191	25.687
2	508.735,47 418.240,191	3	508.731,301 418.241,784	4.463
3	508.731,301 418.241,784	4	508.723,998 418.241,949	7.305
4	508.723,998 418.241,949	5	508.718,529 418.234,566	9.188
5	508.718,529 418.234,566	6	508.708,939 418.228,321	11.444

Punct început	X / Y	Punct sfârșit	X / Y	Lungime segment (** (m)
6	508.708,939 418.228,321	7	508.719,896 418.202,455	28.091
7	508.719,896 418.202,455	8	508.746,997 418.181,047	34.536
8	508.746,997 418.181,047	9	508.766,565 418.212,851	37.342
9	508.766,565 418.212,851	1	508.756,919 418.226,057	16.354

\*\* Lungimile segmentelor sunt determinate în planul de proiecție Stereo 70 și sunt rotunjite la 1 milimetru.

\*\*\* Distanța dintre puncte este formată din segmente cumulate ce sunt mai mici decât valoarea 1 milimetru.





**DATE DESPRE IMOBILUL NR. 3768**

Oficiul de Cadastru și Publicitate Imobiliară ARGES  
Biroul de Cadastru și Publicitate Imobiliară Campulung

**A. Partea I. Descrierea imobilului**

TEREN Necunoscut

Adresa: Loc. Colnic, Jud. Arges

Nr. Crt	Nr cadastral Nr. topografic	Suprafața* (mp)	Observații / Referințe
A1		3.824	Sector cadastral:41 Teren neimprejmuit;

**B. Partea II. Proprietari și acte**

Inscrieri privitoare la dreptul de proprietate și alte drepturi reale	Referințe
/	
Act Normativ nr. 7, din 13/03/1996 emis de PARLAMENT (art. 13 alin. 15);	
B1	A1
Inscrierea provizorie, drept de PROPRIETATE, dobandit prin Lege, cota actuala 1/1, cota initiala 1/1 1) COMUNA VALEA MARE PRAVAT, CIF:5010196	

**C. Partea III. SARCINI .**

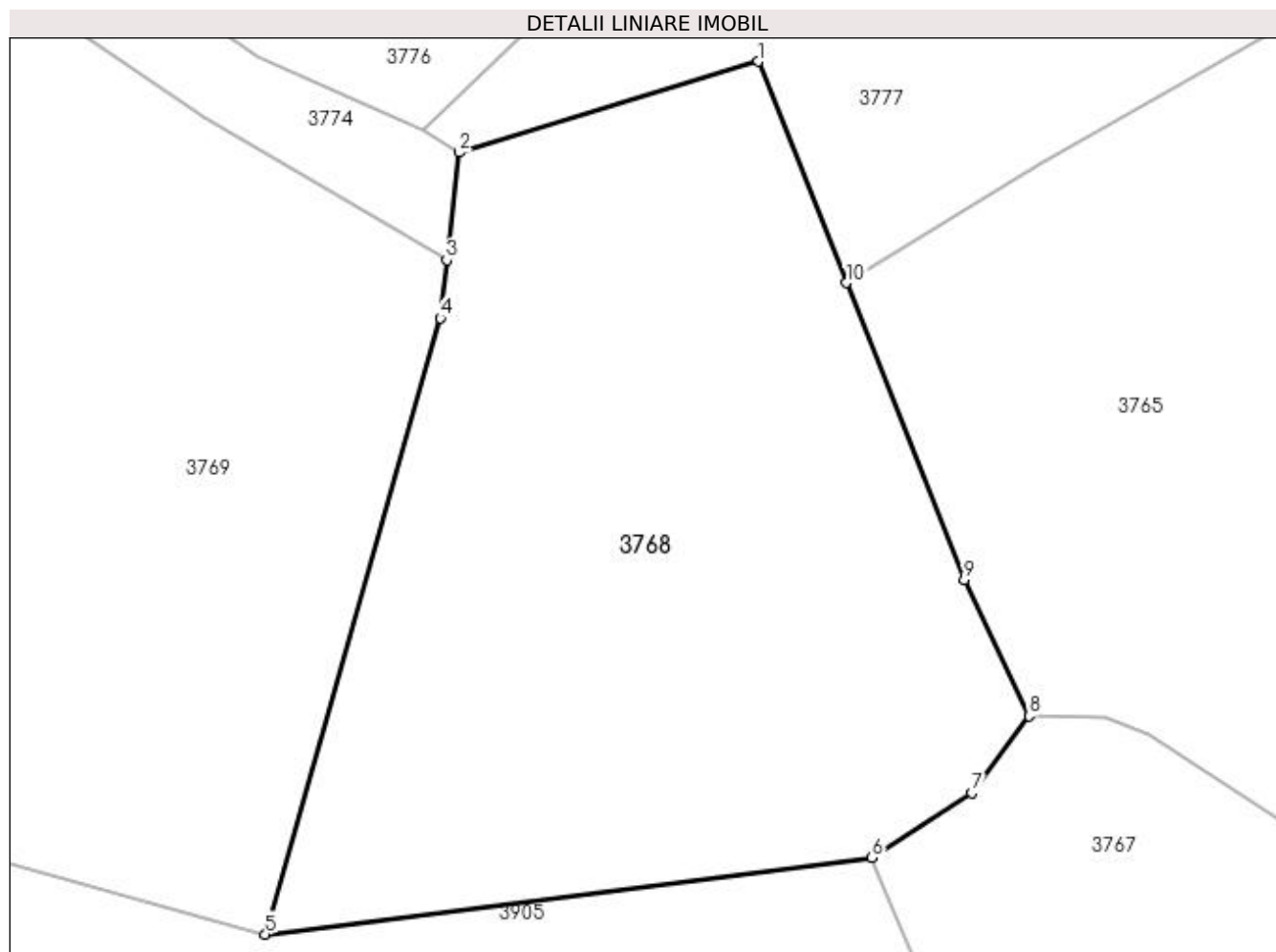
Inscrieri privind dezmembramintele dreptului de proprietate, drepturi reale de garanție și sarcini	Referințe
NU SUNT	

## Anexa Nr. 1 La Partea I

## Teren

Nr cadastral	Suprafața (mp)*	Observații / Referințe
	3.824	

\* Suprafața este determinată în planul de proiecție Stereo 70.



## Date referitoare la teren

Crt	Categorie folosință	Intravilan	Suprafața (mp)	Tarla	Parcelă	Nr. topo	Observații / Referințe
1	pasune	DA	286	6	177	-	Pășune împădurită
2	faneata	NU	3.538	6,28	177,451	-	

## Lungime Segmente

1) Valorile lungimilor segmentelor sunt obținute din proiecție în plan.

Punct început	X / Y	Punct sfârșit	X / Y	Lungime segment (** (m)
1	508.698,058 418.304,735	2	508.669,34 418.296,015	30.013
2	508.669,34 418.296,015	3	508.668,127 418.285,692	10.394
3	508.668,127 418.285,692	4	508.667,506 418.280,114	5.612
4	508.667,506 418.280,114	5	508.650,732 418.220,985	61.462

Punct început	X / Y	Punct sfârşit	X / Y	Lungime segment (** (m)
5	508.650,732 418.220,985	6	508.708,939 418.228,321	58.667
6	508.708,939 418.228,321	7	508.718,529 418.234,566	11.444
7	508.718,529 418.234,566	8	508.723,998 418.241,949	9.188
8	508.723,998 418.241,949	9	508.717,796 418.255,018	14.466
9	508.717,796 418.255,018	10	508.706,493 418.283,488	30.632
10	508.706,493 418.283,488	1	508.698,058 418.304,735	22.86

\*\* Lungimile segmentelor sunt determinate în planul de proiecţie Stereo 70 şi sunt rotunjite la 1 milimetru.

\*\*\* Distanţa dintre puncte este formată din segmente cumulate ce sunt mai mici decât valoarea 1 milimetru.



**DATE DESPRE IMOBILUL NR. 3769**

Oficiul de Cadastru și Publicitate Imobiliară ARGES  
Biroul de Cadastru și Publicitate Imobiliară Campulung

**A. Partea I. Descrierea imobilului**

TEREN Necunoscut

Adresa: Loc. Colnic, Jud. Arges

Nr. Crt	Nr cadastral Nr. topografic	Suprafața* (mp)	Observații / Referințe
A1		4.556	Sector cadastral:41 Teren neimprejmuit;

**B. Partea II. Proprietari și acte**

Inscrieri privitoare la dreptul de proprietate și alte drepturi reale	Referințe
/	
Act Normativ nr. 7, din 13/03/1996 emis de PARLAMENT (art. 13 alin. 15);	
B1	A1
Inscrierea provizorie, drept de PROPRIETATE, dobandit prin Lege, cota actuala 1/1, cota initiala 1/1 1) COMUNA VALEA MARE PRAVAT, CIF:5010196	

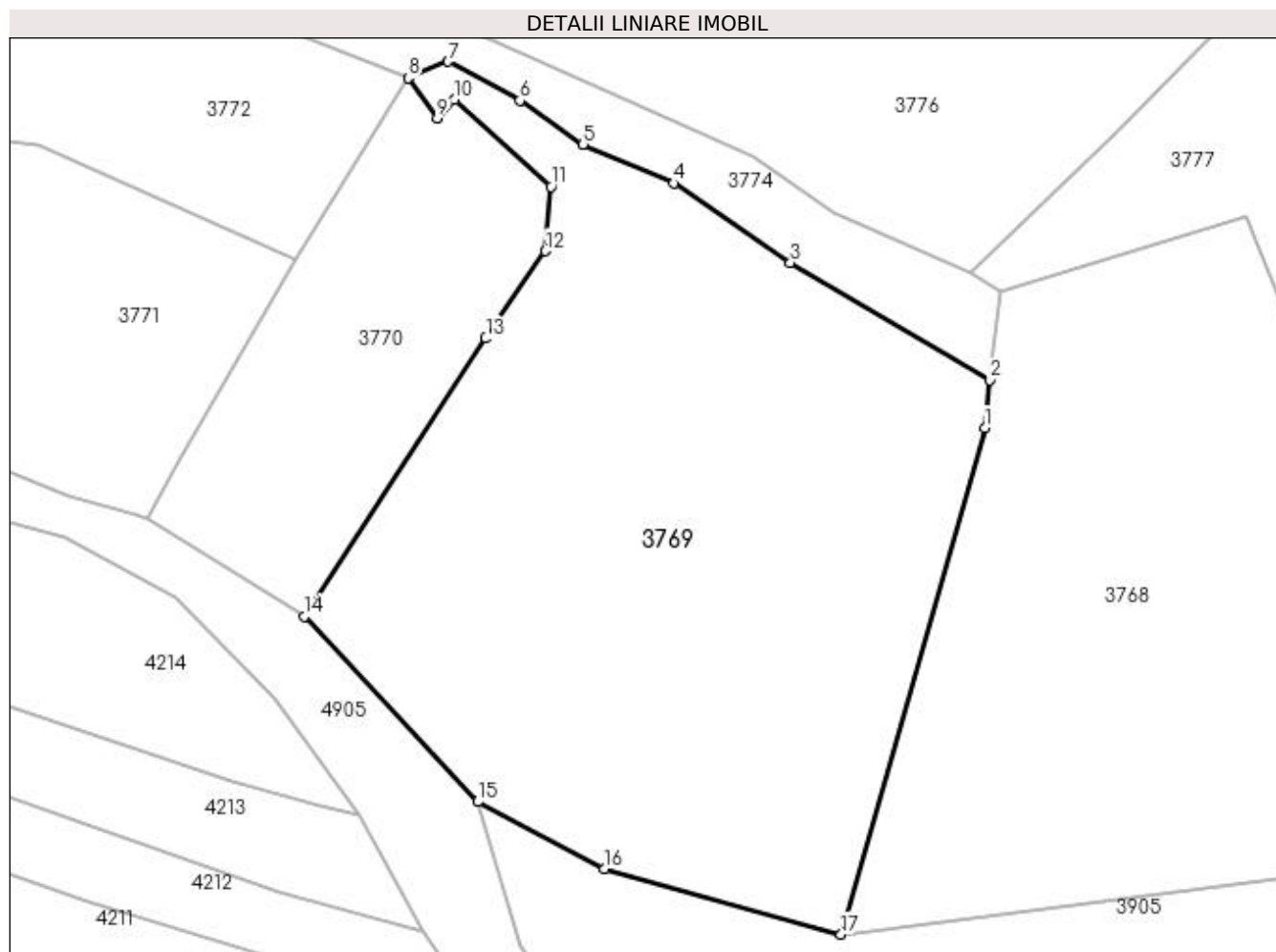
**C. Partea III. SARCINI .**

Inscrieri privind dezmembramintele dreptului de proprietate, drepturi reale de garanție și sarcini	Referințe
NU SUNT	

**Anexa Nr. 1 La Partea I****Teren**

Nr cadastral	Suprafața (mp)*	Observații / Referințe
	4.556	

\* Suprafața este determinată în planul de proiecție Stereo 70.

**Date referitoare la teren**

Crt	Categorie folosință	Intra vilan	Suprafața (mp)	Tarla	Parcelă	Nr. topo	Observații / Referințe
1	pasune	NU	4.476	28	451	-	
2	pasune	DA	80	5	171	-	

**Lungime Segmente**

1) Valorile lungimilor segmentelor sunt obținute din proiecție în plan.

Punct început	X / Y	Punct sfârșit	X / Y	Lungime segment (** (m)
1	508.667,506 418.280,114	2	508.668,127 418.285,692	5.612
2	508.668,127 418.285,692	3	508.644,79 418.299,386	27.058
3	508.644,79 418.299,386	4	508.631,228 418.308,679	16.44
4	508.631,228 418.308,679	5	508.620,604 418.313,226	11.556

Punct început	X / Y	Punct sfârșit	X / Y	Lungime segment (** (m)
5	508.620,604 418.313,226	6	508.613,197 418.318,339	9.0
6	508.613,197 418.318,339	7	508.604,853 418.322,885	9.502
7	508.604,853 418.322,885	8	508.600,148 418.320,948	5.088
8	508.600,148 418.320,948	9	508.603,551 418.316,227	5.82
9	508.603,551 418.316,227	10	508.605,511 418.318,416	2.938
10	508.605,511 418.318,416	11	508.616,838 418.308,254	15.217
11	508.616,838 418.308,254	12	508.616,163 418.300,749	7.535
12	508.616,163 418.300,749	13	508.609,21 418.290,557	12.338
13	508.609,21 418.290,557	14	508.588,012 418.258,109	38.759
14	508.588,012 418.258,109	15	508.608,286 418.236,461	29.659
15	508.608,286 418.236,461	16	508.623,039 418.228,624	16.705
16	508.623,039 418.228,624	17	508.650,732 418.220,985	28.727
17	508.650,732 418.220,985	1	508.667,506 418.280,114	61.462

\*\* Lungimile segmentelor sunt determinate în planul de proiecție Stereo 70 și sunt rotunjite la 1 milimetru.

\*\*\* Distanța dintre puncte este formată din segmente cumulate ce sunt mai mici decât valoarea 1 milimetru.





**DATE DESPRE IMOBILUL NR. 3770**

Oficiul de Cadastru și Publicitate Imobiliară ARGES  
Biroul de Cadastru și Publicitate Imobiliară Campulung

**A. Partea I. Descrierea imobilului**

TEREN Necunoscut

Adresa: Loc. Colnic, Jud. Arges

Nr. Crt	Nr cadastral Nr. topografic	Suprafața* (mp)	Observații / Referințe
A1		1.359	Sector cadastral:41 Teren neimprejmuit;

**B. Partea II. Proprietari și acte**

Inscrieri privitoare la dreptul de proprietate și alte drepturi reale		Referințe
/		
Act Normativ nr. 7, din 13/03/1996 emis de PARLAMENT (art. 13 alin. 15);		
B1	Inscrierea provizorie, drept de PROPRIETATE, dobandit prin Lege, cota actuala 1/1, cota initiala 1/1 1) COMUNA VALEA MARE PRAVAT, CIF:5010196	A1

**C. Partea III. SARCINI .**

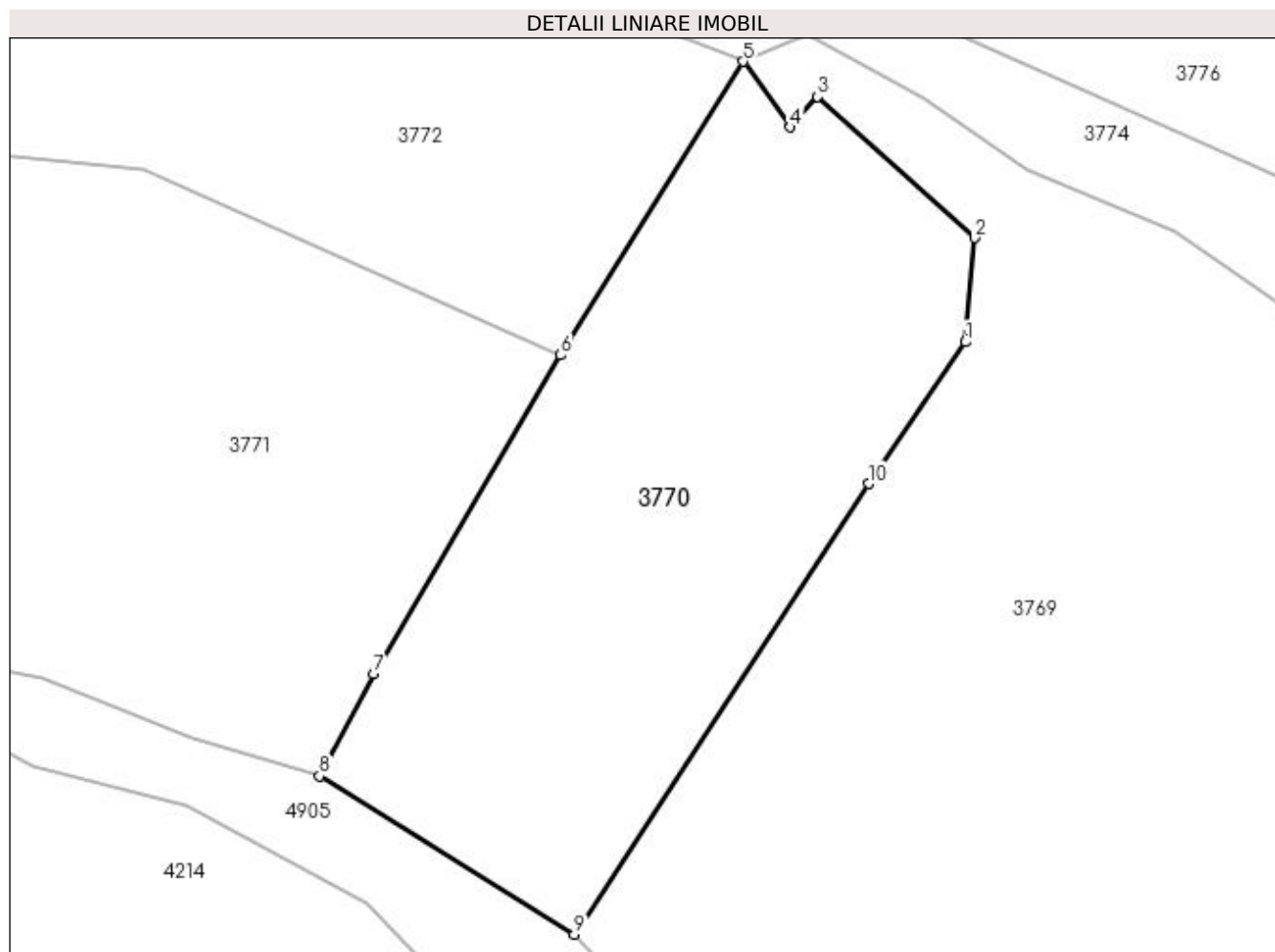
Inscrieri privind dezmembramintele dreptului de proprietate, drepturi reale de garanție și sarcini	Referințe
NU SUNT	

## Anexa Nr. 1 La Partea I

## Teren

Nr cadastral	Suprafața (mp)*	Observații / Referințe
	1.359	

\* Suprafața este determinată în planul de proiecție Stereo 70.



## Date referitoare la teren

Crt	Categorie folosință	Intra vilan	Suprafața (mp)	Tarla	Parcelă	Nr. topo	Observații / Referințe
1	faneata	DA	1.034	5	171	-	
2	faneata	NU	325	28	451	-	

## Lungime Segmente

1) Valorile lungimilor segmentelor sunt obținute din proiecție în plan.

Punct început	X / Y	Punct sfârșit	X / Y	Lungime segment (** (m)
1	508.616,163 418.300,749	2	508.616,838 418.308,254	7.535
2	508.616,838 418.308,254	3	508.605,511 418.318,416	15.217
3	508.605,511 418.318,416	4	508.603,551 418.316,227	2.938
4	508.603,551 418.316,227	5	508.600,148 418.320,948	5.82

Punct început	X / Y	Punct sfârșit	X / Y	Lungime segment (** (m)
5	508.600,148 418.320,948	6	508.587,014 418.299,816	24.881
6	508.587,014 418.299,816	7	508.573,544 418.276,853	26.622
7	508.573,544 418.276,853	8	508.569,646 418.269,493	8.329
8	508.569,646 418.269,493	9	508.588,012 418.258,109	21.608
9	508.588,012 418.258,109	10	508.609,21 418.290,557	38.759
10	508.609,21 418.290,557	1	508.616,163 418.300,749	12.338

\*\* Lungimile segmentelor sunt determinate în planul de proiecție Stereo 70 și sunt rotunjite la 1 milimetru.

\*\*\* Distanța dintre puncte este formată din segmente cumulate ce sunt mai mici decât valoarea 1 milimetru.



**DATE DESPRE IMOBILUL NR. 3771**

Oficiul de Cadastru și Publicitate Imobiliară ARGES  
Biroul de Cadastru și Publicitate Imobiliară Campulung

**A. Partea I. Descrierea imobilului**

TEREN Intravilan

Adresa: Loc. Colnic, Nr. 60, Jud. Arges

Nr. Crt	Nr cadastral Nr. topografic	Suprafața* (mp)	Observații / Referințe
A1		2.012	Sector cadastral:41 Teren neimprejmuit;

**Construcții**

Crt	Nr cadastral Nr. topografic	Adresa	Observații / Referințe
A1.1		Loc. Colnic, Nr. 60, Jud. Arges	Nr. niveluri:1; S. construita la sol:59 mp; S. construita desfasurata:59 mp;
A1.2		Loc. Colnic, Nr. 60, Jud. Arges	Nr. niveluri:1; S. construita la sol:120 mp; S. construita desfasurata:120 mp;
A1.3		Loc. Colnic, Nr. 60, Jud. Arges	Nr. niveluri:1; S. construita la sol:12 mp; S. construita desfasurata:12 mp;

**B. Partea II. Proprietari și acte**

Inscrieri privitoare la dreptul de proprietate și alte drepturi reale	Referințe
/	
Act Normativ nr. 7, din 13/03/1996 emis de PARLAMENT (art. 13 alin. 15);	
B1	Inscrierea provizorie, drept de PROPRIETATE, dobandit prin Lege, cota actuala 1/1, cota initiala 1/1 1) COMUNA VALEA MARE PRAVAT, CIF:5010196

**C. Partea III. SARCINI .**

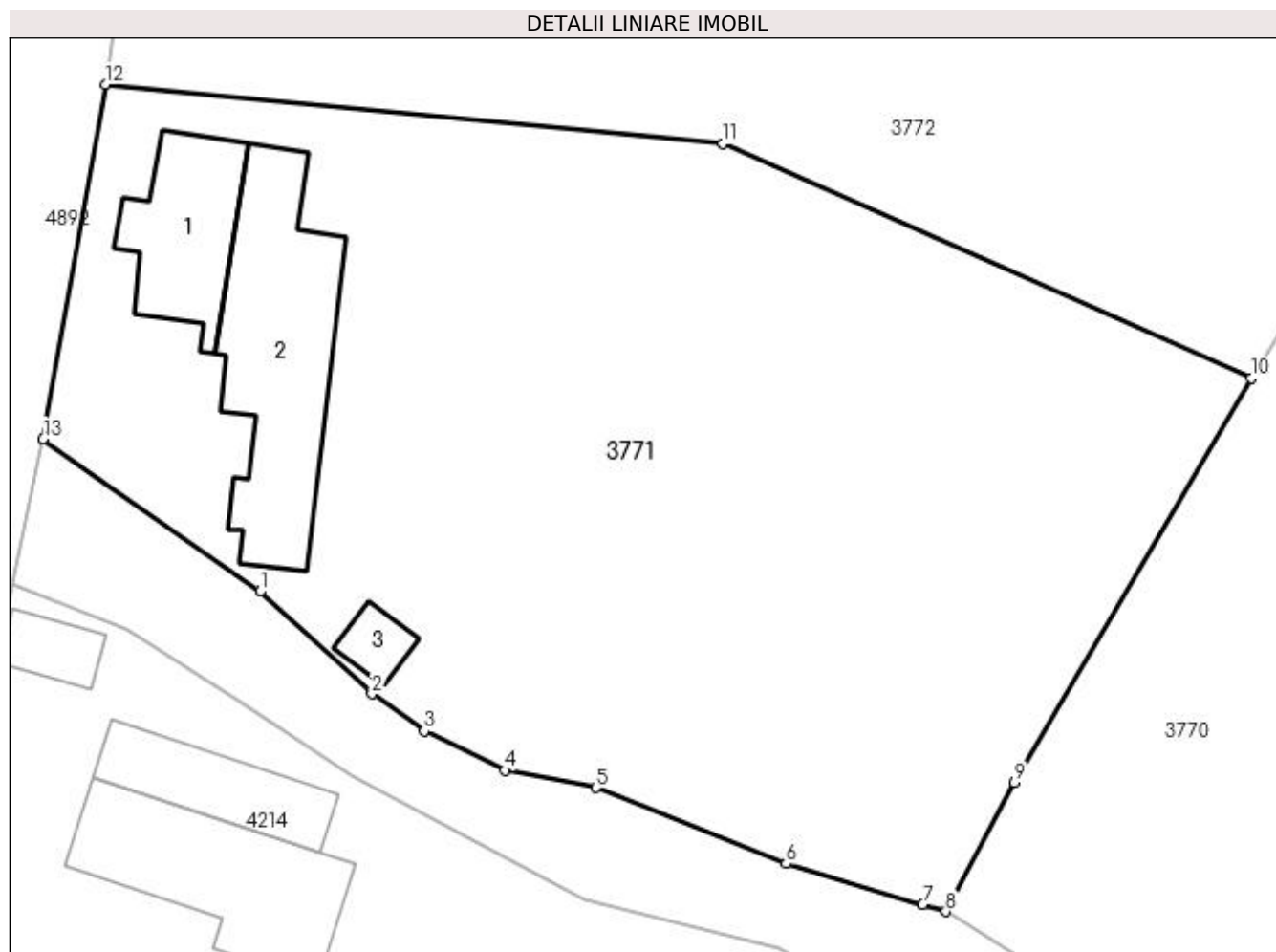
Inscrieri privind dezmembramintele dreptului de proprietate, drepturi reale de garanție și sarcini	Referințe
NU SUNT	

## Anexa Nr. 1 La Partea I

## Teren

Nr cadastral	Suprafața (mp)*	Observații / Referințe
	2.012	

\* Suprafața este determinată în planul de proiecție Stereo 70.



## Date referitoare la teren

Crt	Categorie folosință	Intra vilan	Suprafața (mp)	Tarla	Parcelă	Nr. topo	Observații / Referințe
1	curți constructii	DA	587	7	170,171	-	
2	faneata	DA	1.425	7	170,171	-	

## Date referitoare la construcții

Crt	Număr	Destinație construcție	Supraf. (mp)	Situație juridică	Observații / Referințe
A1.1		construcții de locuințe	59	Cu acte	Nr. niveluri:1; S. construita la sol:59 mp; S. construita desfasurata:59 mp;
A1.2		construcții anexa	120	Cu acte	Nr. niveluri:1; S. construita la sol:120 mp; S. construita desfasurata:120 mp;
A1.3		construcții anexa	12	Cu acte	Nr. niveluri:1; S. construita la sol:12 mp; S. construita desfasurata:12 mp;

## Lungime Segmente

1) Valorile lungimilor segmentelor sunt obținute din proiecție în plan.

Punct început	X / Y	Punct sfârșit	X / Y	Lungime segment (** (m)
1	508.530,637 418.287,691	2	508.536,994 418.281,878	8.614

Punct început	X / Y	Punct sfârșit	X / Y	Lungime segment (** (m)
2	508.536,994 418.281,878	3	508.539,977 418.279,769	3.653
3	508.539,977 418.279,769	4	508.544,557 418.277,535	5.096
4	508.544,557 418.277,535	5	508.549,728 418.276,543	5.265
5	508.549,728 418.276,543	6	508.560,554 418.272,214	11.659
6	508.560,554 418.272,214	7	508.568,324 418.269,888	8.111
7	508.568,324 418.269,888	8	508.569,646 418.269,493	1.38
8	508.569,646 418.269,493	9	508.573,544 418.276,853	8.329
9	508.573,544 418.276,853	10	508.587,014 418.299,816	26.622
10	508.587,014 418.299,816	11	508.556,969 418.313,162	32.876
11	508.556,969 418.313,162	12	508.521,845 418.316,543	35.286
12	508.521,845 418.316,543	13	508.518,295 418.296,375	20.478
13	508.518,295 418.296,375	1	508.530,637 418.287,691	15.091

\*\* Lungimile segmentelor sunt determinate în planul de proiecție Stereo 70 și sunt rotunjite la 1 milimetru.

\*\*\* Distanța dintre puncte este formată din segmente cumulate ce sunt mai mici decât valoarea 1 milimetru.





**DATE DESPRE IMOBILUL NR. 3772**

Oficiul de Cadastru și Publicitate Imobiliară ARGES  
Biroul de Cadastru și Publicitate Imobiliară Campulung

**A. Partea I. Descrierea imobilului**

TEREN Intravilan

Adresa: Loc. Colnic, Jud. Arges

Nr. Crt	Nr cadastral Nr. topografic	Suprafața* (mp)	Observații / Referințe
A1		1.901	Sector cadastral:41 Teren neimpregmuit;

**Construcții**

Crt	Nr cadastral Nr. topografic	Adresa	Observații / Referințe
A1.1		Loc. Colnic, Jud. Arges	Nr. niveluri:1; S. construita la sol:63 mp; S. construita desfasurata:63 mp;

**B. Partea II. Proprietari și acte**

Inscrieri privitoare la dreptul de proprietate și alte drepturi reale		Referințe
/		
Act Normativ nr. 7, din 13/03/1996 emis de PARLAMENT (art. 13 alin. 15 );		
B1	Inscrierea provizorie, drept de PROPRIETATE, dobandit prin Lege, cota actuala 1/1, cota initiala 1/1 1) <b>COMUNA VALEA MARE PRAVĂȚ</b> , CIF:5010196	A1
Act Normativ nr. 7, din 13/03/1996 emis de PARLAMENT (art. 12 alin. 16 );		
B3	Intabulare, drept de PROPRIETATE, dobandit prin Construire, cota actuala 1/1, cota initiala 1/1 1) <b>RIPEA GHEORGHE</b> , lipsă CNP 2) <b>RIPEA IONELIA DELIA</b> , lipsă CNP	A1.1

**C. Partea III. SARCINI .**

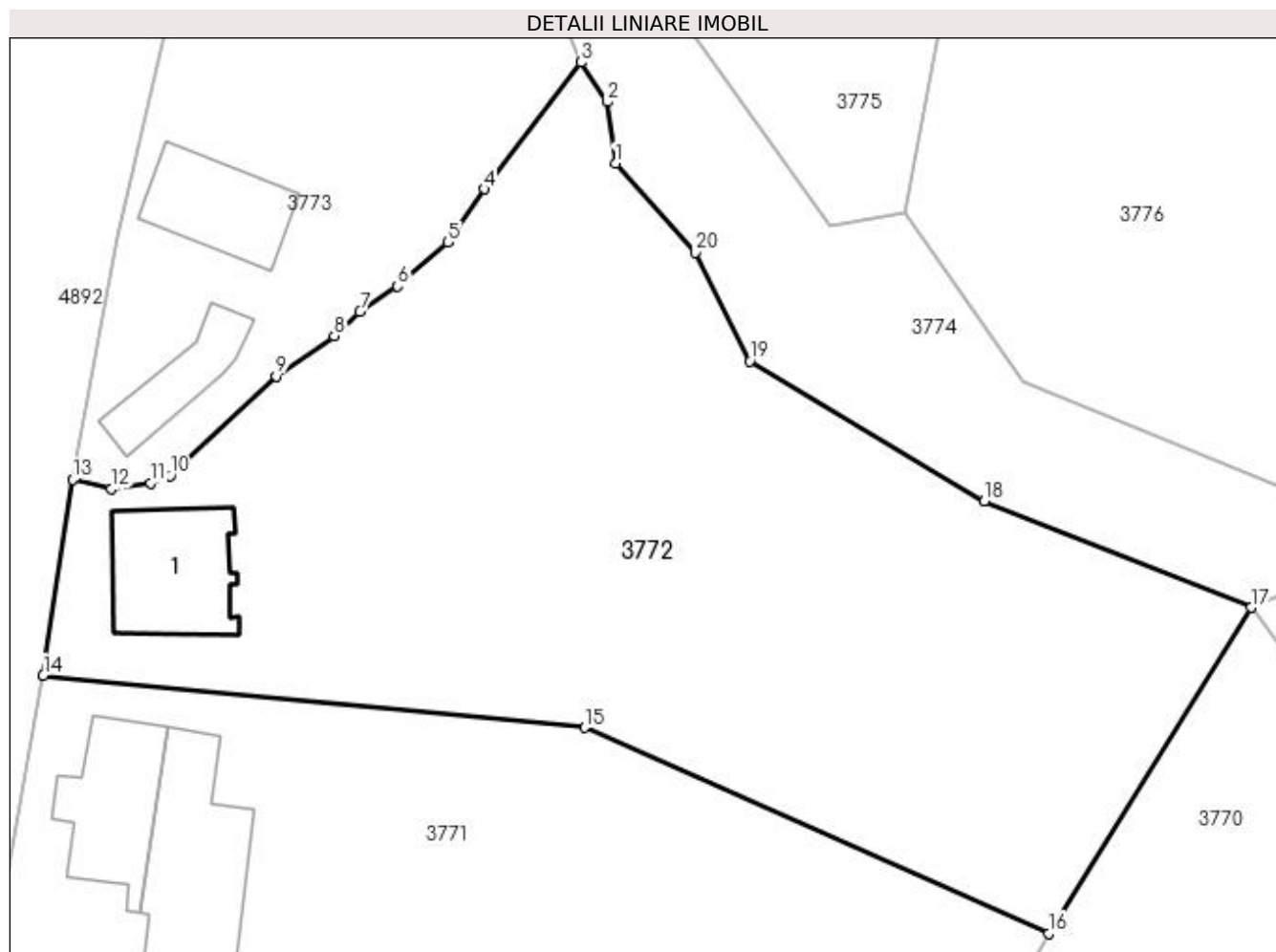
Inscrieri privind dezmembramintele dreptului de proprietate, drepturi reale de garanție și sarcini	Referințe
NU SUNT	

## Anexa Nr. 1 La Partea I

## Teren

Nr cadastral	Suprafața (mp)*	Observații / Referințe
	1.901	

\* Suprafața este determinată în planul de proiecție Stereo 70.



## Date referitoare la teren

Crt	Categorie folosință	Intra vilan	Suprafața (mp)	Tarla	Parcelă	Nr. topo	Observații / Referințe
1	curți constructii	DA	287	7	170-172	-	
2	faneata	DA	1.614	7	171,172	-	

## Date referitoare la construcții

Crt	Număr	Destinație construcție	Supraf. (mp)	Situație juridică	Observații / Referințe
A1.1		construcții de locuințe	63	Cu acte	Nr. niveluri:1; S. construita la sol:63 mp; S. construita desfasurata:63 mp;

## Lungime Segmente

1) Valorile lungimilor segmentelor sunt obținute din proiecție în plan.

Punct început	X / Y	Punct sfârșit	X / Y	Lungime segment (** (m)
1	508.558,947 418.349,719	2	508.558,385 418.353,706	4.026
2	508.558,385 418.353,706	3	508.556,716 418.356,267	3.057
3	508.556,716 418.356,267	4	508.550,432 418.348,057	10.339

Punct început	X / Y	Punct sfârșit	X / Y	Lungime segment (** (m)
4	508.550,432 418.348,057	5	508.548,086 418.344,597	4.18
5	508.548,086 418.344,597	6	508.544,827 418.341,76	4.321
6	508.544,827 418.341,76	7	508.542,373 418.340,099	2.963
7	508.542,373 418.340,099	8	508.540,709 418.338,545	2.277
8	508.540,709 418.338,545	9	508.536,955 418.335,934	4.573
9	508.536,955 418.335,934	10	508.530,1 418.329,49	9.408
10	508.530,1 418.329,49	11	508.528,821 418.328,999	1.37
11	508.528,821 418.328,999	12	508.526,284 418.328,627	2.564
12	508.526,284 418.328,627	13	508.523,768 418.329,217	2.584
13	508.523,768 418.329,217	14	508.521,845 418.316,543	12.819
14	508.521,845 418.316,543	15	508.556,969 418.313,162	35.286
15	508.556,969 418.313,162	16	508.587,014 418.299,816	32.876
16	508.587,014 418.299,816	17	508.600,148 418.320,948	24.881
17	508.600,148 418.320,948	18	508.582,858 418.327,819	18.605
18	508.582,858 418.327,819	19	508.567,649 418.336,895	17.711
19	508.567,649 418.336,895	20	508.564,122 418.343,928	7.868
20	508.564,122 418.343,928	1	508.558,947 418.349,719	7.766

\*\* Lungimile segmentelor sunt determinate în planul de proiecție Stereo 70 și sunt rotunjite la 1 milimetru.

\*\*\* Distanța dintre puncte este formată din segmente cumulate ce sunt mai mici decât valoarea 1 milimetru.



**DATE DESPRE IMOBILUL NR. 3773**

Oficiul de Cadastru și Publicitate Imobiliară ARGES  
Biroul de Cadastru și Publicitate Imobiliară Campulung

**A. Partea I. Descrierea imobilului**

TEREN Intravilan

Adresa: Loc. Colnic, Nr. 61, Jud. Arges, PCT."ACASA"

Nr. Crt	Nr cadastral Nr. topografic	Suprafața* (mp)	Observații / Referințe
A1	81122	Din acte: 669 Masurata: 663	Sector cadastral:41 Teren neimprijmit;

**Construcții**

Crt	Nr cadastral Nr. topografic	Adresa	Observații / Referințe
A1.1	81122-C1	Loc. Colnic, Nr. 61, Jud. Arges, PCT." ACASA"	Nr. niveluri:1; S. construita la sol:50 mp; S. construita desfasurata:50 mp; CASA CONSTRUITA IN 1930.
A1.2	81122-C2	Loc. Colnic, Nr. 61, Jud. Arges, PCT." ACASA"	Nr. niveluri:1; S. construita la sol:32 mp; S. construita desfasurata:32 mp; ANEXA LEMN

**B. Partea II. Proprietari și acte**

Inscrieri privitoare la dreptul de proprietate și alte drepturi reale		Referințe
<b>16244 / 09/11/2016</b>		
Act Notarial nr. 1611, din 07/11/2016 emis de Simion Aurelia Maria;		
B4	Intabulare, drept de PROPRIETATE,bun comun,, dobandit prin Conventie, cota actuala 1/1, cota initiala 1/1 1) NAGY DANIELA, casatorit cu 2) VAN DOLEWEERD GERRIT JAN, cetatean olandez	A1, A1.1, A1.2

**C. Partea III. SARCINI .**

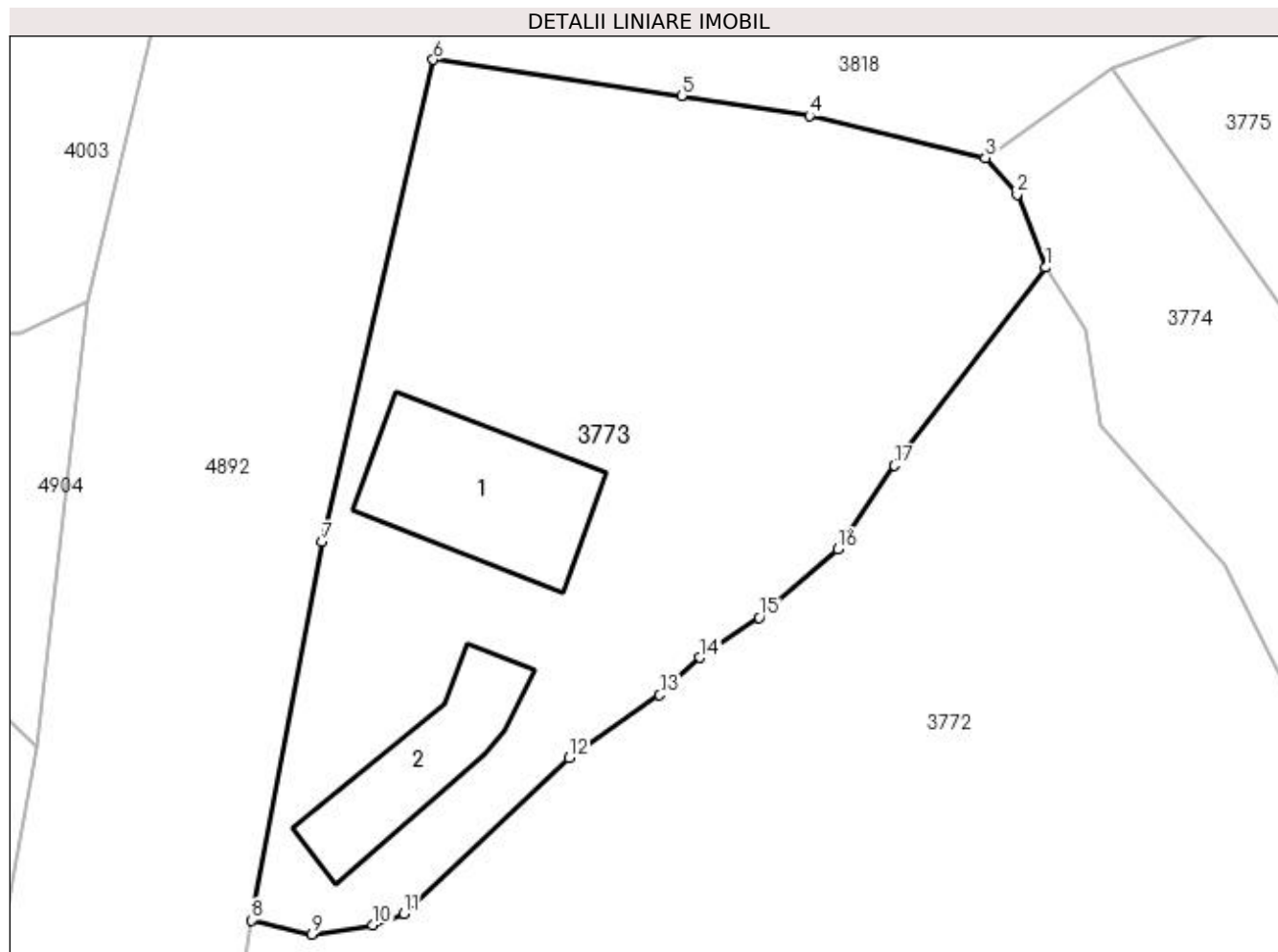
Inscrieri privind dezmembramintele dreptului de proprietate, drepturi reale de garanție și sarcini	Referințe
NU SUNT	

## Anexa Nr. 1 La Partea I

## Teren

Nr cadastral	Suprafața (mp)*	Observații / Referințe
81122	Din acte: 669 Masurata: 663	

\* Suprafața este determinată în planul de proiecție Stereo 70.



## Date referitoare la teren

Crt	Categorie folosință	Intra vilan	Suprafața (mp)	Tarla	Parcelă	Nr. topo	Observații / Referințe
1	curți constructii	DA	300	5	173	-	
2	faneata	DA	363	5	173	-	

## Date referitoare la construcții

Crt	Număr	Destinație construcție	Supraf. (mp)	Situație juridică	Observații / Referințe
A1.1	81122-C1	construcții de locuințe	50	Cu acte	Nr. niveluri:1; S. construita la sol:50 mp; S. construita desfasurata:50 mp; CASA CONSTRUITA IN 1930.
A1.2	81122-C2	construcții anexa	32	Cu acte	Nr. niveluri:1; S. construita la sol:32 mp; S. construita desfasurata:32 mp; ANEXA LEMN

## Lungime Segmente

1) Valorile lungimilor segmentelor sunt obținute din proiecție în plan.

Punct început	X / Y	Punct sfârșit	X / Y	Lungime segment (** (m)
1	508.556,716 418.356,267	2	508.555,515 418.359,301	3.263

Punct început	X / Y	Punct sfârșit	X / Y	Lungime segment (** (m)
2	508.555,515 418.359,301	3	508.554,202 418.360,817	2.006
3	508.554,202 418.360,817	4	508.546,905 418.362,565	7.503
4	508.546,905 418.362,565	5	508.541,608 418.363,386	5.36
5	508.541,608 418.363,386	6	508.531,316 418.364,881	10.4
6	508.531,316 418.364,881	7	508.526,716 418.344,888	20.515
7	508.526,716 418.344,888	8	508.523,768 418.329,217	15.946
8	508.523,768 418.329,217	9	508.526,284 418.328,627	2.584
9	508.526,284 418.328,627	10	508.528,821 418.328,999	2.564
10	508.528,821 418.328,999	11	508.530,1 418.329,49	1.37
11	508.530,1 418.329,49	12	508.536,955 418.335,934	9.408
12	508.536,955 418.335,934	13	508.540,709 418.338,545	4.573
13	508.540,709 418.338,545	14	508.542,373 418.340,099	2.277
14	508.542,373 418.340,099	15	508.544,827 418.341,76	2.963
15	508.544,827 418.341,76	16	508.548,086 418.344,597	4.321
16	508.548,086 418.344,597	17	508.550,432 418.348,057	4.18
17	508.550,432 418.348,057	1	508.556,716 418.356,267	10.339

\*\* Lungimile segmentelor sunt determinate în planul de proiecție Stereo 70 și sunt rotunjite la 1 milimetru.

\*\*\* Distanța dintre puncte este formată din segmente cumulate ce sunt mai mici decât valoarea 1 milimetru.





**DATE DESPRE IMOBILUL NR. 3774**

Oficiul de Cadastru și Publicitate Imobiliară ARGES  
 Biroul de Cadastru și Publicitate Imobiliară Campulung

**A. Partea I. Descrierea imobilului**

TEREN Intravilan

Adresa: Loc. Colnic, Jud. Arges

Nr. Crt	Nr cadastral Nr. topografic	Suprafața* (mp)	Observații / Referințe
A1		1.077	Sector cadastral:41 Teren neimprejmuit;

**B. Partea II. Proprietari și acte**

Inscrieri privitoare la dreptul de proprietate și alte drepturi reale	Referințe
/	
Act Normativ nr. 7, din 13/03/1996 emis de PARLAMENT (art. 13 alin. 15);	
B1	A1
Inscrierea provizorie, drept de PROPRIETATE, dobandit prin Lege, cota actuala 1/1, cota initiala 1/1 1) COMUNA VALEA MARE PRAVAT, CIF:5010196	

**C. Partea III. SARCINI .**

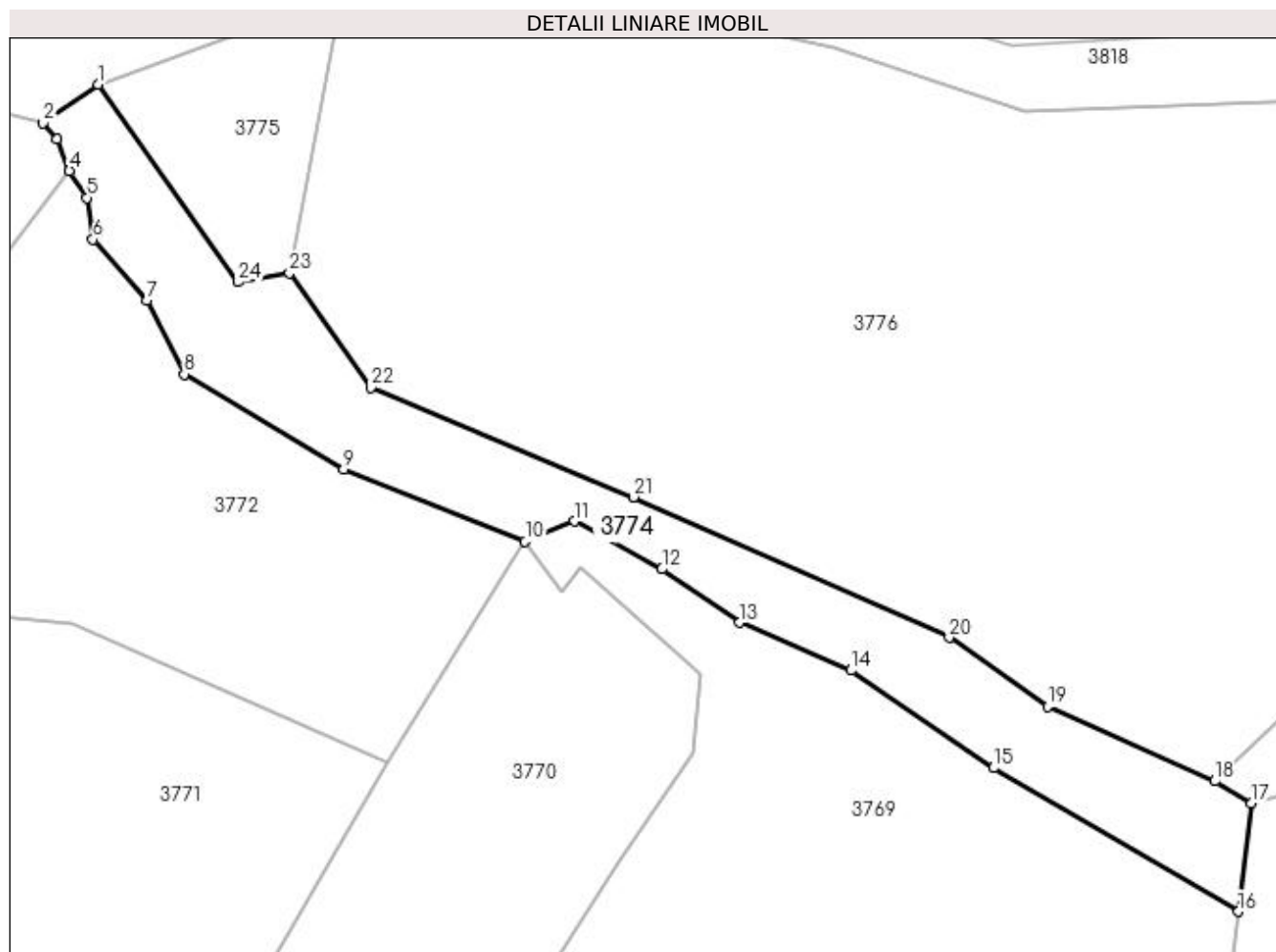
Inscrieri privind dezmembramintele dreptului de proprietate, drepturi reale de garanție și sarcini	Referințe
NU SUNT	

## Anexa Nr. 1 La Partea I

## Teren

Nr cadastral	Suprafața (mp)*	Observații / Referințe
	1.077	

\* Suprafața este determinată în planul de proiecție Stereo 70.



## Date referitoare la teren

Crt	Categorie folosință	Intra vilan	Suprafața (mp)	Tarla	Parcelă	Nr. topo	Observații / Referințe
1	drum	DA	1.077	5	Dc174	-	

## Lungime Segmente

1) Valorile lungimilor segmentelor sunt obținute din proiecție în plan.

Punct început	X / Y	Punct sfârșit	X / Y	Lungime segment (** (m)
1	508.559,428 418.364,527	2	508.554,202 418.360,817	6.409
3	508.555,515 418.359,301	4	508.556,716 418.356,267	3.263
5	508.558,385 418.353,706	6	508.558,947 418.349,719	4.026
7	508.564,122 418.343,928	8	508.567,649 418.336,895	7.868
9	508.582,858 418.327,819	10	508.600,148 418.320,948	18.605

Punct început	X / Y	Punct sfârșit	X / Y	Lungime segment (** (m)
2	508.554,202 418.360,817	3	508.555,515 418.359,301	2.006
4	508.556,716 418.356,267	5	508.558,385 418.353,706	3.057
6	508.558,947 418.349,719	7	508.564,122 418.343,928	7.766
8	508.567,649 418.336,895	9	508.582,858 418.327,819	17.711
10	508.600,148 418.320,948	11	508.604,853 418.322,885	5.088

Punct început	X / Y	Punct sfârșit	X / Y	Lungime segment (** (m)
11	508.604,853 418.322,885	12	508.613,197 418.318,339	9.502
13	508.620,604 418.313,226	14	508.631,228 418.308,679	11.556
15	508.644,79 418.299,386	16	508.668,127 418.285,692	27.058
17	508.669,34 418.296,015	18	508.665,878 418.298,13	4.057
19	508.649,945 418.305,231	20	508.640,549 418.311,806	11.468
21	508.610,468 418.325,196	22	508.585,41 418.335,615	27.138
23	508.577,685 418.346,546	24	508.572,805 418.345,69	4.955

Punct început	X / Y	Punct sfârșit	X / Y	Lungime segment (** (m)
12	508.613,197 418.318,339	13	508.620,604 418.313,226	9.0
14	508.631,228 418.308,679	15	508.644,79 418.299,386	16.44
16	508.668,127 418.285,692	17	508.669,34 418.296,015	10.394
18	508.665,878 418.298,13	19	508.649,945 418.305,231	17.444
20	508.640,549 418.311,806	21	508.610,468 418.325,196	32.927
22	508.585,41 418.335,615	23	508.577,685 418.346,546	13.385
24	508.572,805 418.345,69	1	508.559,428 418.364,527	23.104

\*\* Lungimile segmentelor sunt determinate în planul de proiecție Stereo 70 și sunt rotunjite la 1 milimetru.

\*\*\* Distanța dintre puncte este formată din segmente cumulate ce sunt mai mici decât valoarea 1 milimetru.



**DATE DESPRE IMOBILUL NR. 3775**

Oficiul de Cadastru și Publicitate Imobiliară ARGES  
Biroul de Cadastru și Publicitate Imobiliară Campulung

**A. Partea I. Descrierea imobilului**

TEREN Intravilan

Adresa: Loc. Colnic, Jud. Arges

Nr. Crt	Nr cadastral Nr. topografic	Suprafața* (mp)	Observații / Referințe
A1		339	Sector cadastral:41 Teren neimprejmuit;

**B. Partea II. Proprietari și acte**

Inscrieri privitoare la dreptul de proprietate și alte drepturi reale		Referințe
/		
Act Normativ nr. 7, din 13/03/1996 emis de PARLAMENT (art. 13 alin. 15);		
B1	Inscrierea provizorie, drept de PROPRIETATE, dobandit prin Lege, cota actuala 1/1, cota initiala 1/1 1) COMUNA VALEA MARE PRAVAT, CIF:5010196	A1

**C. Partea III. SARCINI .**

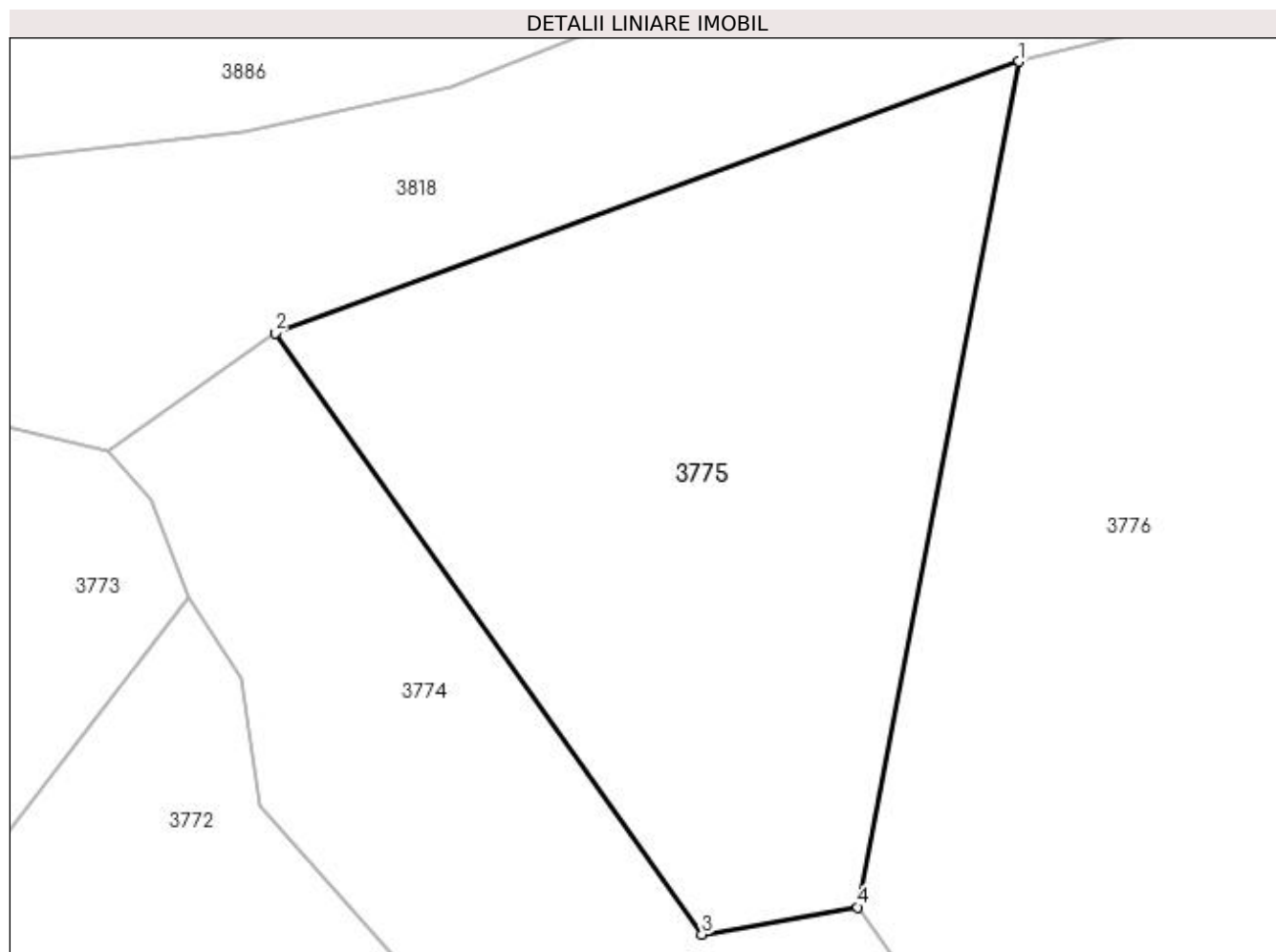
Inscrieri privind dezmembramintele dreptului de proprietate, drepturi reale de garanție și sarcini	Referințe
NU SUNT	

## Anexa Nr. 1 La Partea I

## Teren

Nr cadastral	Suprafața (mp)*	Observații / Referințe
	339	

\* Suprafața este determinată în planul de proiecție Stereo 70.



## Date referitoare la teren

Crt	Categorie folosință	Intra vilan	Suprafața (mp)	Tarla	Parcelă	Nr. topo	Observații / Referințe
1	pasune	DA	339	6	175	-	

## Lungime Segmente

1) Valorile lungimilor segmentelor sunt obținute din proiecție în plan.

Punct început	X / Y	Punct sfârșit	X / Y	Lungime segment (** (m)
1	508.582,751 418.373,039	2	508.559,428 418.364,527	24.828
2	508.559,428 418.364,527	3	508.572,805 418.345,69	23.104
3	508.572,805 418.345,69	4	508.577,685 418.346,546	4.955
4	508.577,685 418.346,546	1	508.582,751 418.373,039	26.973

**\*\* Lungimile segmentelor sunt determinate în planul de proiecție Stereo 70 și sunt rotunjite la 1 milimetru.**

**\*\*\* Distanța dintre puncte este formată din segmente cumulate ce sunt mai mici decât valoarea 1 milimetru.**





**DATE DESPRE IMOBILUL NR. 3776**

Oficiul de Cadastru și Publicitate Imobiliară ARGES  
Biroul de Cadastru și Publicitate Imobiliară Campulung

**A. Partea I. Descrierea imobilului**

TEREN Intravilan

Adresa: Loc. Colnic, Jud. Arges

Nr. Crt	Nr cadastral Nr. topografic	Suprafața* (mp)	Observații / Referințe
A1	80791	6.424	Sector cadastral:41 Teren neimprejmit;

**B. Partea II. Proprietari și acte**

Inscrieri privitoare la dreptul de proprietate și alte drepturi reale		Referințe
<b>9729 / 26/07/2012</b>		
Act Administrativ nr. 142480, din 31/05/2012 emis de COMISIA JUDETEANA ARGES (act administrativ nr. 2901/09-07-2012 emis de PRIMARIA VALEA MARE PRAVAT; act administrativ nr. 2902/09-07-2012 emis de PRIMARIA VALEA MARE PRAVAT;);		
B1	Intabulare, drept de PROPRIETATE, dobandit prin Lege, cota actuala 1/1, cota initiala 1/1 1) <b>NEGRU ION</b> 2) <b>NEGRU DUMITRU</b>	A1

**C. Partea III. SARCINI .**

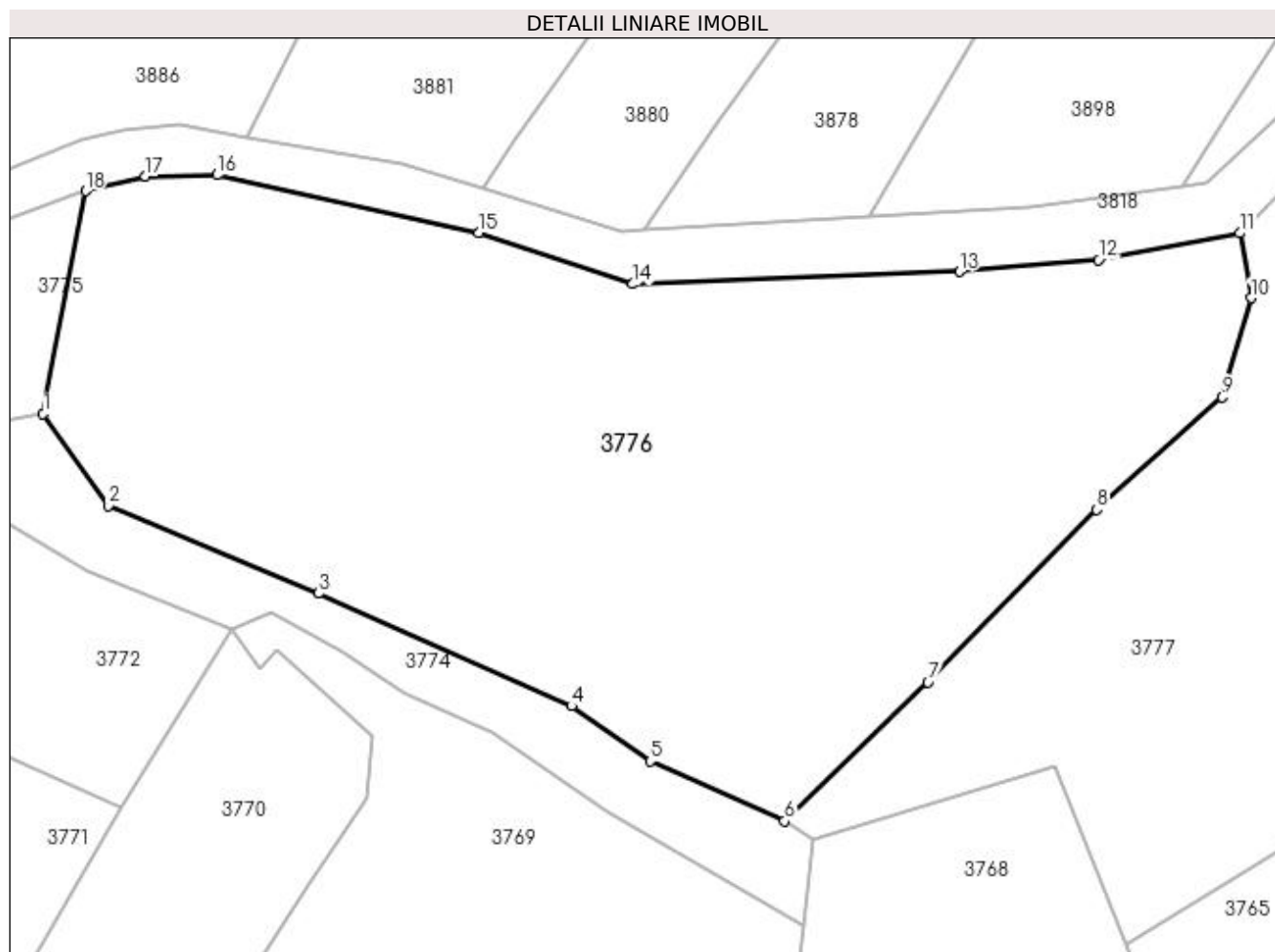
Inscrieri privind dezmembramintele dreptului de proprietate, drepturi reale de garanție și sarcini	Referințe
NU SUNT	

## Anexa Nr. 1 La Partea I

## Teren

Nr cadastral	Suprafața (mp)*	Observații / Referințe
80791	6.424	

\* Suprafața este determinată în planul de proiecție Stereo 70.



## Date referitoare la teren

Crt	Categorie folosință	Intravilan	Suprafața (mp)	Tarla	Parcelă	Nr. topo	Observații / Referințe
1	pasune	DA	6.424	6	176	-	

## Lungime Segmente

1) Valorile lungimilor segmentelor sunt obținute din proiecție în plan.

Punct început	X / Y	Punct sfârșit	X / Y	Lungime segment (** (m)
1	508.577,685 418.346,546	2	508.585,41 418.335,615	13.385
2	508.585,41 418.335,615	3	508.610,468 418.325,196	27.138
3	508.610,468 418.325,196	4	508.640,549 418.311,806	32.927
4	508.640,549 418.311,806	5	508.649,945 418.305,231	11.468
5	508.649,945 418.305,231	6	508.665,878 418.298,13	17.444

Punct început	X / Y	Punct sfârșit	X / Y	Lungime segment (** (m)
6	508.665,878 418.298,13	7	508.682,957 418.314,647	23.759
7	508.682,957 418.314,647	8	508.703,079 418.335,15	28.727
8	508.703,079 418.335,15	9	508.717,97 418.348,528	20.018
9	508.717,97 418.348,528	10	508.721,407 418.360,321	12.284
10	508.721,407 418.360,321	11	508.720,062 418.368,041	7.836
11	508.720,062 418.368,041	12	508.703,273 418.364,875	17.085
12	508.703,273 418.364,875	13	508.686,7 418.363,443	16.635
13	508.686,7 418.363,443	14	508.647,87 418.361,986	38.857
14	508.647,87 418.361,986	15	508.629,54 418.368,051	19.307
15	508.629,54 418.368,051	16	508.598,379 418.374,959	31.918
16	508.598,379 418.374,959	17	508.589,86 418.374,795	8.521
17	508.589,86 418.374,795	18	508.582,751 418.373,039	7.323
18	508.582,751 418.373,039	1	508.577,685 418.346,546	26.973

\*\* Lungimile segmentelor sunt determinate în planul de proiecție Stereo 70 și sunt rotunjite la 1 milimetru.

\*\*\* Distanța dintre puncte este formată din segmente cumulate ce sunt mai mici decât valoarea 1 milimetru.



**DATE DESPRE IMOBILUL NR. 3777**

Oficiul de Cadastru și Publicitate Imobiliară ARGES  
Biroul de Cadastru și Publicitate Imobiliară Campulung

**A. Partea I. Descrierea imobilului**

TEREN Necunoscut

Adresa: Loc. Colnic, Jud. Arges

Nr. Crt	Nr cadastral Nr. topografic	Suprafața* (mp)	Observații / Referințe
A1		15.054	Sector cadastral:41 Teren neimprejmuit;

**B. Partea II. Proprietari și acte**

Inscrieri privitoare la dreptul de proprietate și alte drepturi reale		Referințe
/		
Act Normativ nr. 7, din 13/03/1996 emis de PARLAMENT (art. 13 alin. 15);		
B1	Inscrierea provizorie, drept de PROPRIETATE, dobandit prin Lege, cota actuala 1/1, cota initiala 1/1 1) COMUNA VALEA MARE PRAVAT, CIF:5010196	A1

**C. Partea III. SARCINI .**

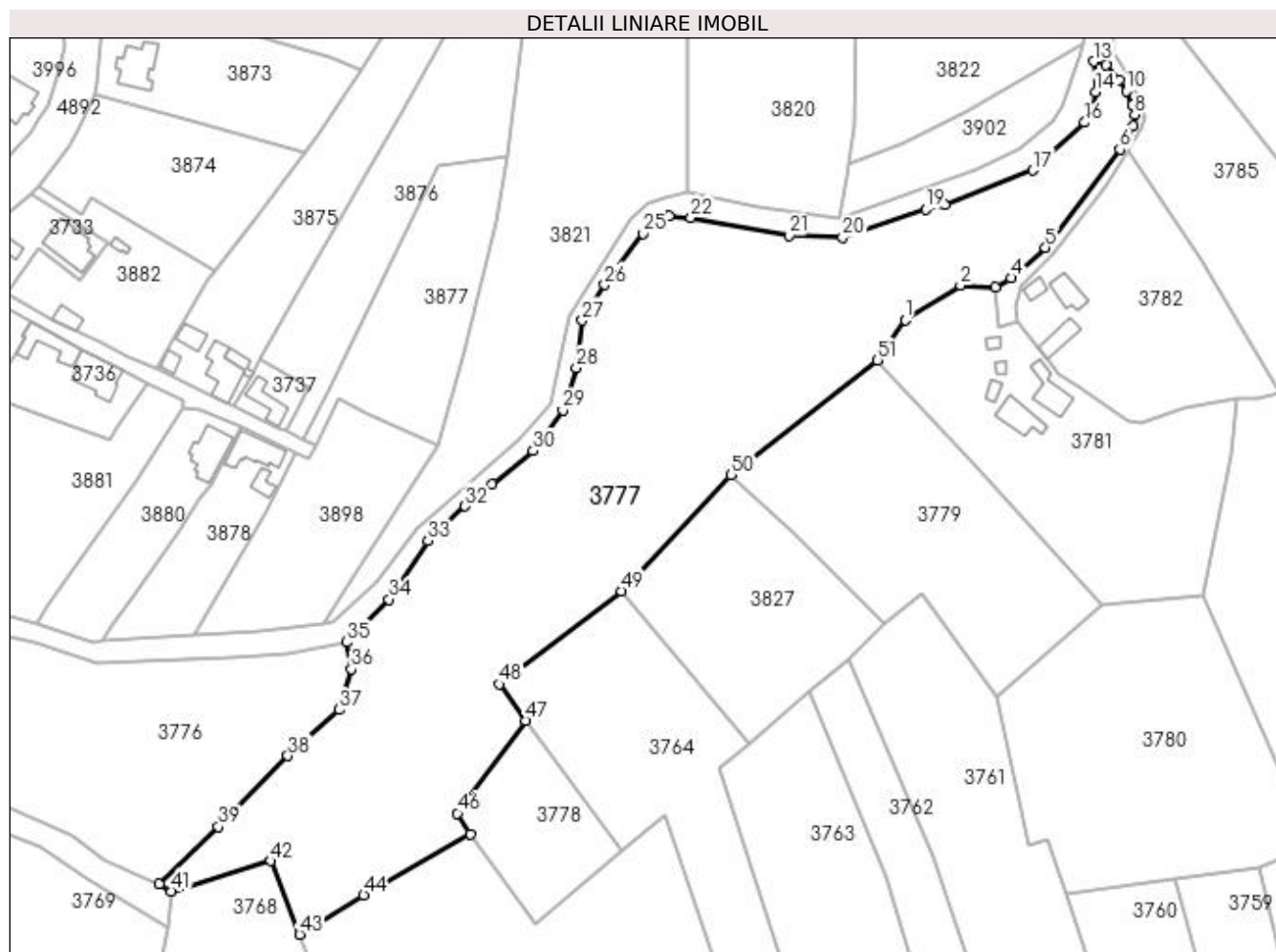
Inscrieri privind dezmembramintele dreptului de proprietate, drepturi reale de garanție și sarcini	Referințe
NU SUNT	

## Anexa Nr. 1 La Partea I

## Teren

Nr cadastral	Suprafața (mp)*	Observații / Referințe
	15.054	

\* Suprafața este determinată în planul de proiecție Stereo 70.



## Date referitoare la teren

Crt	Categorie folosință	Intravilan	Suprafața (mp)	Tarla	Parcelă	Nr. topo	Observații / Referințe
1	pasune	DA	14.676	6	182	-	Pășune împădurită
2	padure	NU	378	6	178	-	

## Lungime Segmente

1) Valorile lungimilor segmentelor sunt obținute din proiecție în plan.

Punct început	X / Y	Punct sfârșit	X / Y	Lungime segment	Punct început	X / Y	Punct sfârșit	X / Y	Lungime segment	Punct început	X / Y	Punct sfârșit	X / Y	Lungime segment
1	508.881,971 418.461,258	2	508.897,798 418.471,396	18.796	2	508.897,798 418.471,396	3	508.907,843 418.470,805	10.062	3	508.907,843 418.470,805	4	508.912,481 418.473,493	5.361
4	508.912,481 418.473,493	5	508.922,476 418.482,318	13.333	5	508.922,476 418.482,318	6	508.944,004 418.510,704	35.626	6	508.944,004 418.510,704	7	508.947,798 418.517,416	7.71
7	508.947,798 418.517,416	8	508.948,317 418.520,762	3.386	8	508.948,317 418.520,762	9	508.947,669 418.523,553	2.865	9	508.947,669 418.523,553	10	508.945,875 418.527,593	4.42
10	508.945,875 418.527,593	11	508.943,689 418.530,856	3.928	11	508.943,689 418.530,856	12	508.940,07 418.535,281	5.716	12	508.940,07 418.535,281	13	508.936,484 418.536,152	3.69
13	508.936,484 418.536,152	14	508.936,891 418.527,41	8.751	14	508.936,891 418.527,41	15	508.936,245 418.522,11	5.339	15	508.936,245 418.522,11	16	508.933,843 418.518,499	4.337

Punct început	X / Y	Punct sfârșit	X / Y	Lungime segment	Punct început	X / Y	Punct sfârșit	X / Y	Lungime segment	Punct început	X / Y	Punct sfârșit	X / Y	Lungime segment
16	508.933,843 418.518,499	17	508.918,858 418.504,629	20.419	17	508.918,858 418.504,629	18	508.893,295 418.494,779	27.395	18	508.893,295 418.494,779	19	508.887,778 418.493,416	5.683
19	508.887,778 418.493,416	20	508.863,681 418.485,314	25.423	20	508.863,681 418.485,314	21	508.848,271 418.485,857	15.42	21	508.848,271 418.485,857	22	508.819,78 418.490,969	28.946
22	508.819,78 418.490,969	23	508.813,444 418.491,522	6.36	23	508.813,444 418.491,522	24	508.809,191 418.489,396	4.755	24	508.809,191 418.489,396	25	508.805,987 418.486,312	4.447
25	508.805,987 418.486,312	26	508.794,817 418.471,538	18.521	26	508.794,817 418.471,538	27	508.788,266 418.461,184	12.252	27	508.788,266 418.461,184	28	508.786,584 418.447,543	13.744
28	508.786,584 418.447,543	29	508.782,664 418.435,173	12.976	29	508.782,664 418.435,173	30	508.774,072 418.423,499	14.495	30	508.774,072 418.423,499	31	508.762,262 418.413,668	15.366
31	508.762,262 418.413,668	32	508.754,366 418.407,449	10.051	32	508.754,366 418.407,449	33	508.743,66 418.397,448	14.651	33	508.743,66 418.397,448	34	508.732,301 418.380,466	20.431
34	508.732,301 418.380,466	35	508.720,062 418.368,041	17.441	35	508.720,062 418.368,041	36	508.721,407 418.360,321	7.836	36	508.721,407 418.360,321	37	508.717,97 418.348,528	12.284
37	508.717,97 418.348,528	38	508.703,079 418.335,15	20.018	38	508.703,079 418.335,15	39	508.682,957 418.314,647	28.727	39	508.682,957 418.314,647	40	508.665,878 418.298,13	23.759
40	508.665,878 418.298,13	41	508.669,34 418.296,015	4.057	41	508.669,34 418.296,015	42	508.698,058 418.304,735	30.013	42	508.698,058 418.304,735	43	508.706,493 418.283,488	22.86
43	508.706,493 418.283,488	44	508.725,004 418.294,879	21.735	44	508.725,004 418.294,879	45	508.755,988 418.312,586	35.687	45	508.755,988 418.312,586	46	508.752,129 418.318,564	7.115
46	508.752,129 418.318,564	47	508.772,024 418.345,353	33.369	47	508.772,024 418.345,353	48	508.764,265 418.355,891	13.086	48	508.764,265 418.355,891	49	508.799,66 418.382,916	44.533
49	508.799,66 418.382,916	50	508.831,471 418.416,441	46.215	50	508.831,471 418.416,441	51	508.873,883 418.449,7	53.897	51	508.873,883 418.449,7	1	508.881,971 418.461,258	14.107

\*\* Lungimile segmentelor sunt determinate în planul de proiecție Stereo 70 și sunt rotunjite la 1 milimetru.

\*\*\* Distanța dintre puncte este formată din segmente cumulate ce sunt mai mici decât valoarea 1 milimetru.





**DATE DESPRE IMOBILUL NR. 3778**

Oficiul de Cadastru și Publicitate Imobiliară ARGES  
Biroul de Cadastru și Publicitate Imobiliară Campulung

**A. Partea I. Descrierea imobilului**

TEREN Necunoscut

Adresa: Loc. Colnic, Jud. Arges

Nr. Crt	Nr cadastral Nr. topografic	Suprafața* (mp)	Observații / Referințe
A1		1.400	Sector cadastral:41 Teren neimprejmuit;

**B. Partea II. Proprietari și acte**

Inscrieri privitoare la dreptul de proprietate și alte drepturi reale	Referințe
/	
Act Normativ nr. 7, din 13/03/1996 emis de PARLAMENT (art. 13 alin. 15);	
B1	A1
Inscrierea provizorie, drept de PROPRIETATE, dobandit prin Lege, cota actuala 1/1, cota initiala 1/1 1) COMUNA VALEA MARE PRAVAT, CIF:5010196	

**C. Partea III. SARCINI .**

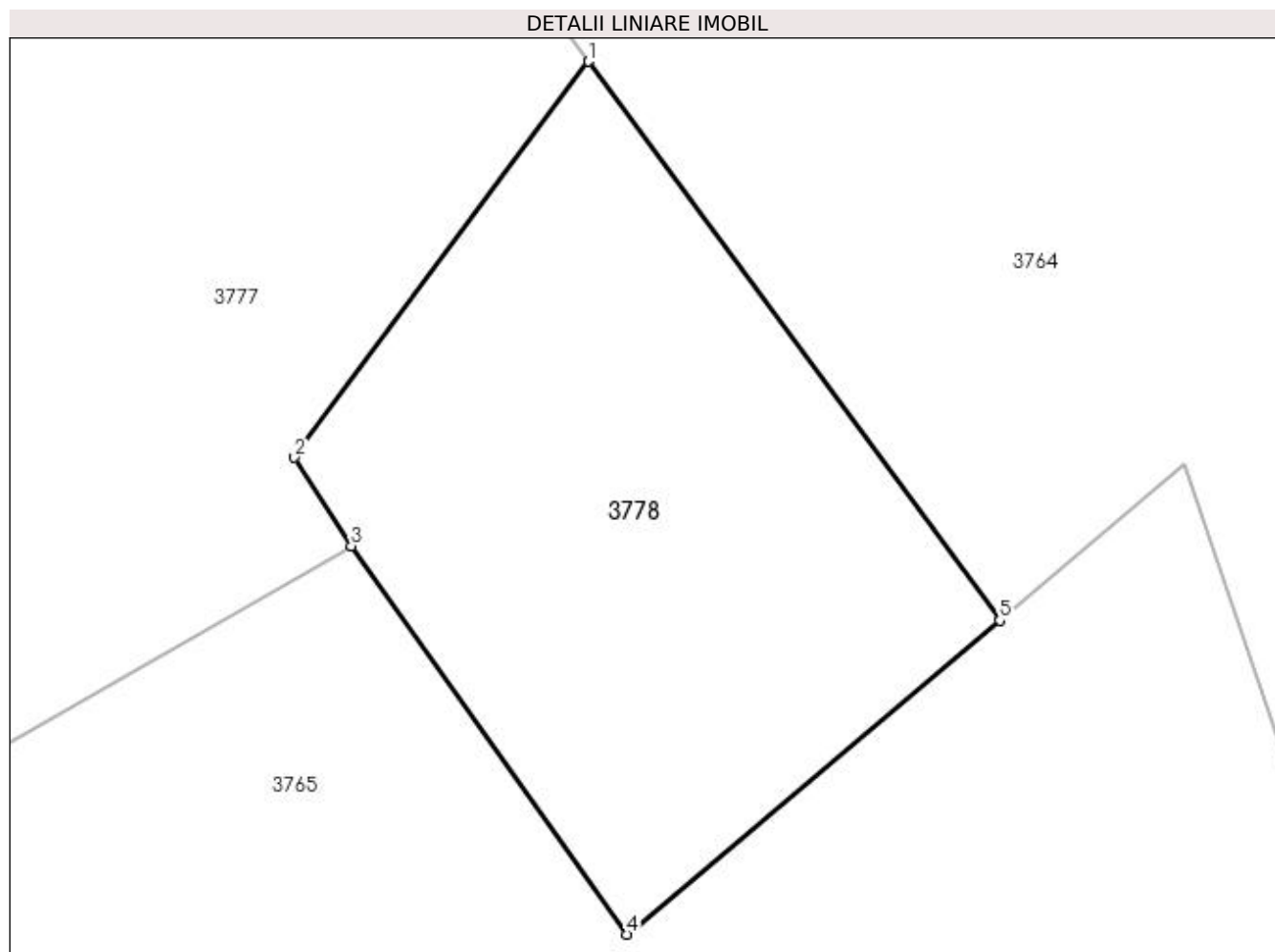
Inscrieri privind dezmembramintele dreptului de proprietate, drepturi reale de garanție și sarcini	Referințe
NU SUNT	

## Anexa Nr. 1 La Partea I

## Teren

Nr cadastral	Suprafața (mp)*	Observații / Referințe
	1.400	

\* Suprafața este determinată în planul de proiecție Stereo 70.



## Date referitoare la teren

Crt	Categorie folosință	Intra vilan	Suprafața (mp)	Tarla	Parcelă	Nr. topo	Observații / Referințe
1	arabil	NU	1.046	6	178	-	
2	arabil	DA	354	6	178	-	

## Lungime Segmente

1) Valorile lungimilor segmentelor sunt obținute din proiecție în plan.

Punct început	X / Y	Punct sfârșit	X / Y	Lungime segment (** (m)
1	508.772,024 418.345,353	2	508.752,129 418.318,564	33.369
2	508.752,129 418.318,564	3	508.755,988 418.312,586	7.115
3	508.755,988 418.312,586	4	508.774,635 418.286,308	32.222
4	508.774,635 418.286,308	5	508.799,866 418.307,539	32.975

Punct început	X / Y	Punct sfârşit	X / Y	Lungime segment (** (m)
5	508.799,866 418.307,539	1	508.772,024 418.345,353	46.958

\*\* Lungimile segmentelor sunt determinate în planul de proiecţie Stereo 70 şi sunt rotunjite la 1 milimetru.

\*\*\* Distanţa dintre puncte este formată din segmente cumulate ce sunt mai mici decât valoarea 1 milimetru.



**DATE DESPRE IMOBILUL NR. 3779**

Oficiul de Cadastru și Publicitate Imobiliară ARGES  
Biroul de Cadastru și Publicitate Imobiliară Campulung

**A. Partea I. Descrierea imobilului**

TEREN Intravilan

Nr. CF vechi:24  
Nr. cadastral vechi:42

Adresa: Loc. Colnic, Jud. Arges, PCT La Bordei; sat Colnic

Nr. Crt	Nr cadastral Nr. topografic	Suprafața* (mp)	Observații / Referințe
A1	82103	Din acte: 7.518 Masurata: 4.559	Sector cadastral:41 Teren neimprejmuit; Se scade suprafata de 2959 mp conform CF 81152

**B. Partea II. Proprietari și acte**

Inscrieri privitoare la dreptul de proprietate și alte drepturi reale		Referințe
<b>1202 / 08/05/2000</b>		
Act Notarial nr. 36342, din 03/03/1994 emis de Comisia Judeteana pentru stabilirea dreptului d;		
B1	Intabulare, drept de PROPRIETATE-sucesiune si, dobandit prin Lege, cota actuala 1/1, cota initiala 1/1 1) MOROE ANA, lipsă CNP	A1
<b>1203 / 08/05/2000</b>		
Act Notarial nr. 679, din 26/04/2000 emis de notar public Zipisi Cornelia;		
B2	imobilul se dezmembreaza , corpul de proprietate cu nr. cadastral 42/1 in suprafata de 2958,82 mp se transcrie in Cf 25/Valea Mare Pravat	A1

**C. Partea III. SARCINI .**

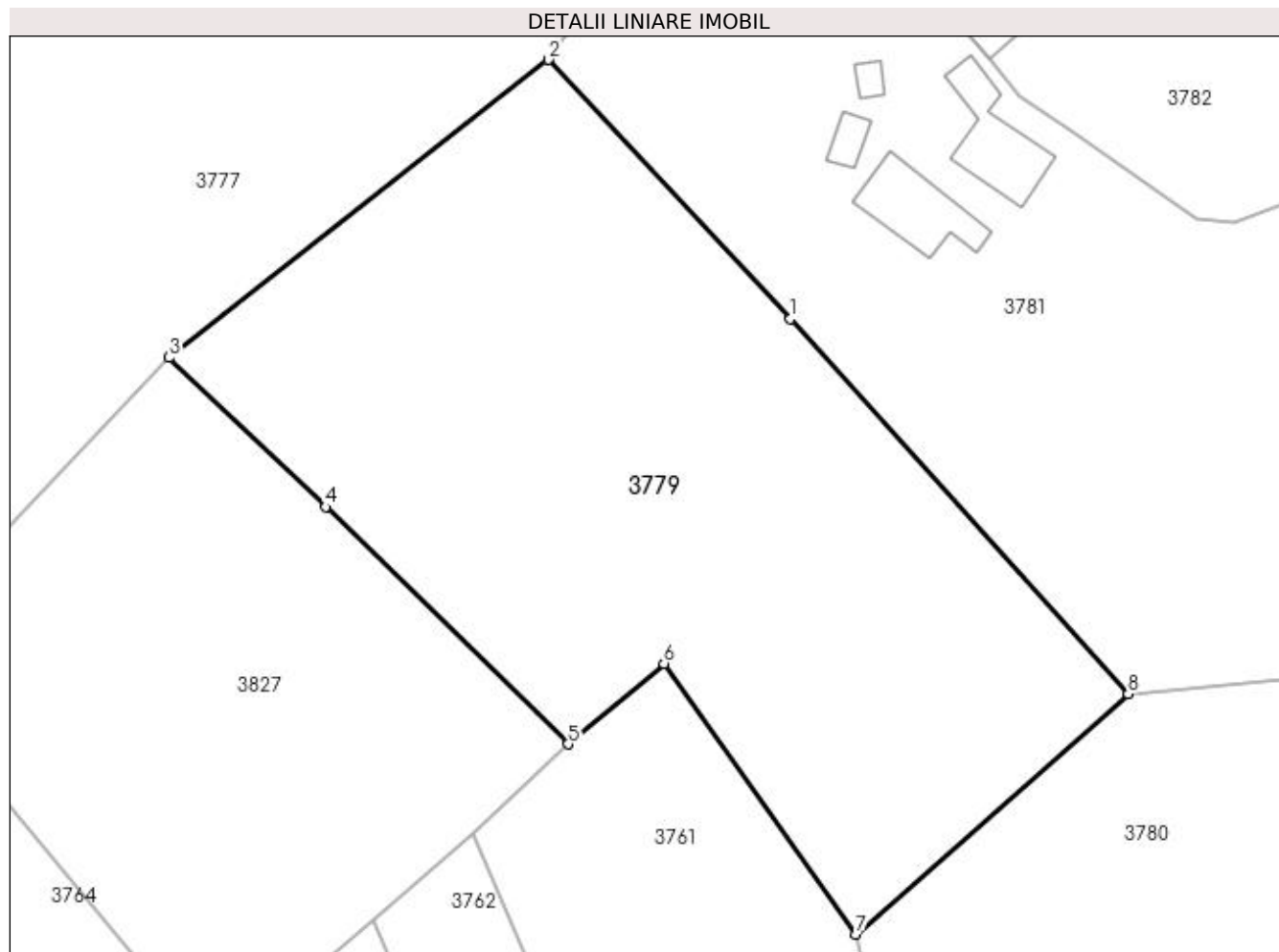
Inscrieri privind dezmembramintele dreptului de proprietate, drepturi reale de garanție și sarcini	Referințe
NU SUNT	

## Anexa Nr. 1 La Partea I

## Teren

Nr cadastral	Suprafața (mp)*	Observații / Referințe
82103	Din acte: 7.518 Masurata: 4.559	Se scade suprafata de 2959 mp conform CF 81152

\* Suprafața este determinată în planul de proiecție Stereo 70.



## Date referitoare la teren

Crt	Categorie folosință	Intra vilan	Suprafața (mp)	Tarla	Parcelă	Nr. topo	Observații / Referințe
1	faneata	DA	4.559	6	178,181	-	conf PUG

## Lungime Segmente

1) Valorile lungimilor segmentelor sunt obținute din proiecție în plan.

Punct început	X / Y	Punct sfârșit	X / Y	Lungime segment (** (m)
1	508.900,851 418.420,758	2	508.873,883 418.449,7	39.559
2	508.873,883 418.449,7	3	508.831,471 418.416,441	53.897
3	508.831,471 418.416,441	4	508.848,97 418.399,772	24.168
4	508.848,97 418.399,772	5	508.876,047 418.373,304	37.864
5	508.876,047 418.373,304	6	508.886,74 418.382,305	13.977

Punct început	X / Y	Punct sfârșit	X / Y	Lungime segment (** (m)
6	508.886,74 418.382,305	7	508.908,202 418.352,065	37.082
7	508.908,202 418.352,065	8	508.938,588 418.378,892	40.534
8	508.938,588 418.378,892	1	508.900,851 418.420,758	56.363

\*\* Lungimile segmentelor sunt determinate în planul de proiecție Stereo 70 și sunt rotunjite la 1 milimetru.

\*\*\* Distanța dintre puncte este formată din segmente cumulate ce sunt mai mici decât valoarea 1 milimetru.





**DATE DESPRE IMOBILUL NR. 3780**

Oficiul de Cadastru și Publicitate Imobiliară ARGES  
Biroul de Cadastru și Publicitate Imobiliară Campulung

**A. Partea I. Descrierea imobilului**

TEREN Necunoscut

Adresa: Loc. Colnic, Jud. Arges

Nr. Crt	Nr cadastral Nr. topografic	Suprafața* (mp)	Observații / Referințe
A1		5.400	Sector cadastral:41 Teren neimprejmut;

**B. Partea II. Proprietari și acte**

Inscrieri privitoare la dreptul de proprietate și alte drepturi reale	Referințe
/	
Act Administrativ nr. 62884, din 11/01/1995 emis de CJPSDPAT ARGEȘ;	
B1	A1
Intabulare, drept de PROPRIETATE, dobândit prin Reconstituire, cota actuala 1/1, cota initiala 1/1	
1) SOLOMON LUCICA, lipsă CNP	
2) MANOLE MARIA, lipsă CNP	
3) MANOLE GEORGETA, lipsă CNP	

**C. Partea III. SARCINI .**

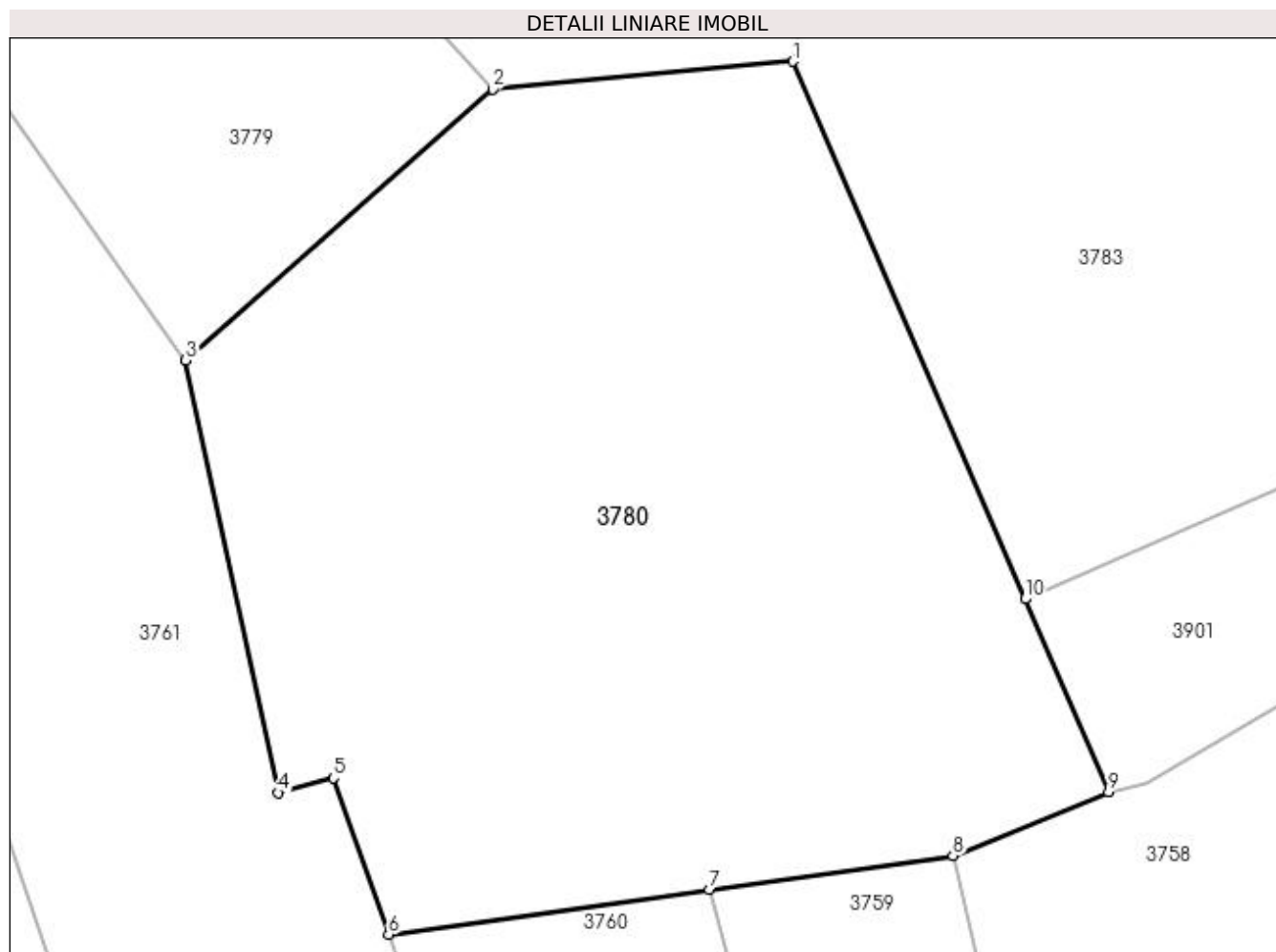
Inscrieri privind dezmembramintele dreptului de proprietate, drepturi reale de garanție și sarcini	Referințe
NU SUNT	

## Anexa Nr. 1 La Partea I

## Teren

Nr cadastral	Suprafața (mp)*	Observații / Referințe
	5.400	

\* Suprafața este determinată în planul de proiecție Stereo 70.



## Date referitoare la teren

Crt	Categorie folosință	Intravilan	Suprafața (mp)	Tarla	Parcelă	Nr. topo	Observații / Referințe
1	faneata	DA	4.332	6	178,184	-	În act se regăsește T28
2	faneata	NU	1.068	28	451	-	

## Lungime Segmente

1) Valorile lungimilor segmentelor sunt obținute din proiecție în plan.

Punct început	X / Y	Punct sfârșit	X / Y	Lungime segment (** (m)
1	508.968,338 418.381,651	2	508.938,588 418.378,892	29.878
2	508.938,588 418.378,892	3	508.908,202 418.352,065	40.534
3	508.908,202 418.352,065	4	508.917,389 418.309,252	43.788
4	508.917,389 418.309,252	5	508.922,823 418.310,728	5.631

Punct început	X / Y	Punct sfârşit	X / Y	Lungime segment (** (m)
5	508.922,823 418.310,728	6	508.928,29 418.295,242	16.423
6	508.928,29 418.295,242	7	508.960,075 418.299,668	32.092
7	508.960,075 418.299,668	8	508.984,181 418.303,024	24.338
8	508.984,181 418.303,024	9	508.999,58 418.309,309	16.632
9	508.999,58 418.309,309	10	508.991,323 418.328,427	20.825
10	508.991,323 418.328,427	1	508.968,338 418.381,651	57.975

\*\* Lungimile segmentelor sunt determinate în planul de proiecţie Stereo 70 şi sunt rotunjite la 1 milimetru.

\*\*\* Distanţa dintre puncte este formată din segmente cumulate ce sunt mai mici decât valoarea 1 milimetru.





## DATE DESPRE IMOBILUL NR. 3781

Oficiul de Cadastru și Publicitate Imobiliară ARGES  
Biroul de Cadastru și Publicitate Imobiliară Campulung

## A. Partea I. Descrierea imobilului

TEREN Intravilan

Adresa: Loc. Colnic, Jud. Arges

Nr. Crt	Nr cadastral Nr. topografic	Suprafața* (mp)	Observații / Referințe
A1		Din acte: 4.856 Masurata: 4.723	Sector cadastral:41 Teren neimprijmit;

## Construcții

Crt	Nr cadastral Nr. topografic	Adresa	Observații / Referințe
A1.1		Loc. Colnic, Jud. Arges	Nr. niveluri:1; S. construita la sol:84 mp; S. construita desfasurata:84 mp;
A1.2		Loc. Colnic, Jud. Arges	Nr. niveluri:2; S. construita la sol:87 mp; S. construita desfasurata:109 mp; Locuintă din cărămidă
A1.3		Loc. Colnic, Jud. Arges	Nr. niveluri:1; S. construita la sol:13 mp; S. construita desfasurata:13 mp;
A1.4		Loc. Colnic, Jud. Arges	Nr. niveluri:1; S. construita la sol:10 mp; S. construita desfasurata:10 mp;
A1.5		Loc. Colnic, Jud. Arges	Nr. niveluri:1; S. construita la sol:18 mp; S. construita desfasurata:18 mp; Anexă din cărămidă

## B. Partea II. Proprietari și acte

Inscrieri privitoare la dreptul de proprietate și alte drepturi reale		Referințe
/		
Act Notarial nr. 33, din 24/05/2013 emis de NP TULUCA FILOFTEIA (Titlu de proprietate nr.5428/26.01.1993 eliberat de CJPSDPAT ARGES);		
B1	Intabulare, drept de PROPRIETATE bun propriu , dobandit prin Succesiune, cota actuala 1/4, cota initiala 1/4 1) MATEAȘ MARIA	A1
B2	Intabulare, drept de PROPRIETATE bun propriu , dobandit prin Succesiune, cota actuala 3/4, cota initiala 3/4 1) MATEAȘ PAUL	A1
B3	Intabulare, drept de PROPRIETATE bun propriu , dobandit prin Succesiune, cota actuala 1/8, cota initiala 1/8 1) MATEAȘ MARIA	A1.2, A1.5
B4	Intabulare, drept de PROPRIETATE bun propriu , dobandit prin Succesiune, cota actuala 3/8, cota initiala 3/8 1) MATEAȘ PAUL	A1.2, A1.5
Act Normativ nr. 7, din 13/03/1996 emis de PARLAMENT (art. 12 alin. 16 );		
B5	Intabulare, drept de PROPRIETATE, dobandit prin Construire, cota actuala 1/2, cota initiala 1/2 1) MATEAȘ MARIA	A1.2, A1.5
B6	Intabulare, drept de PROPRIETATE, dobandit prin Construire, cota actuala 1/1, cota initiala 1/1 1) MATEAȘ MARIA	A1.1, A1.3, A1.4

## C. Partea III. SARCINI .

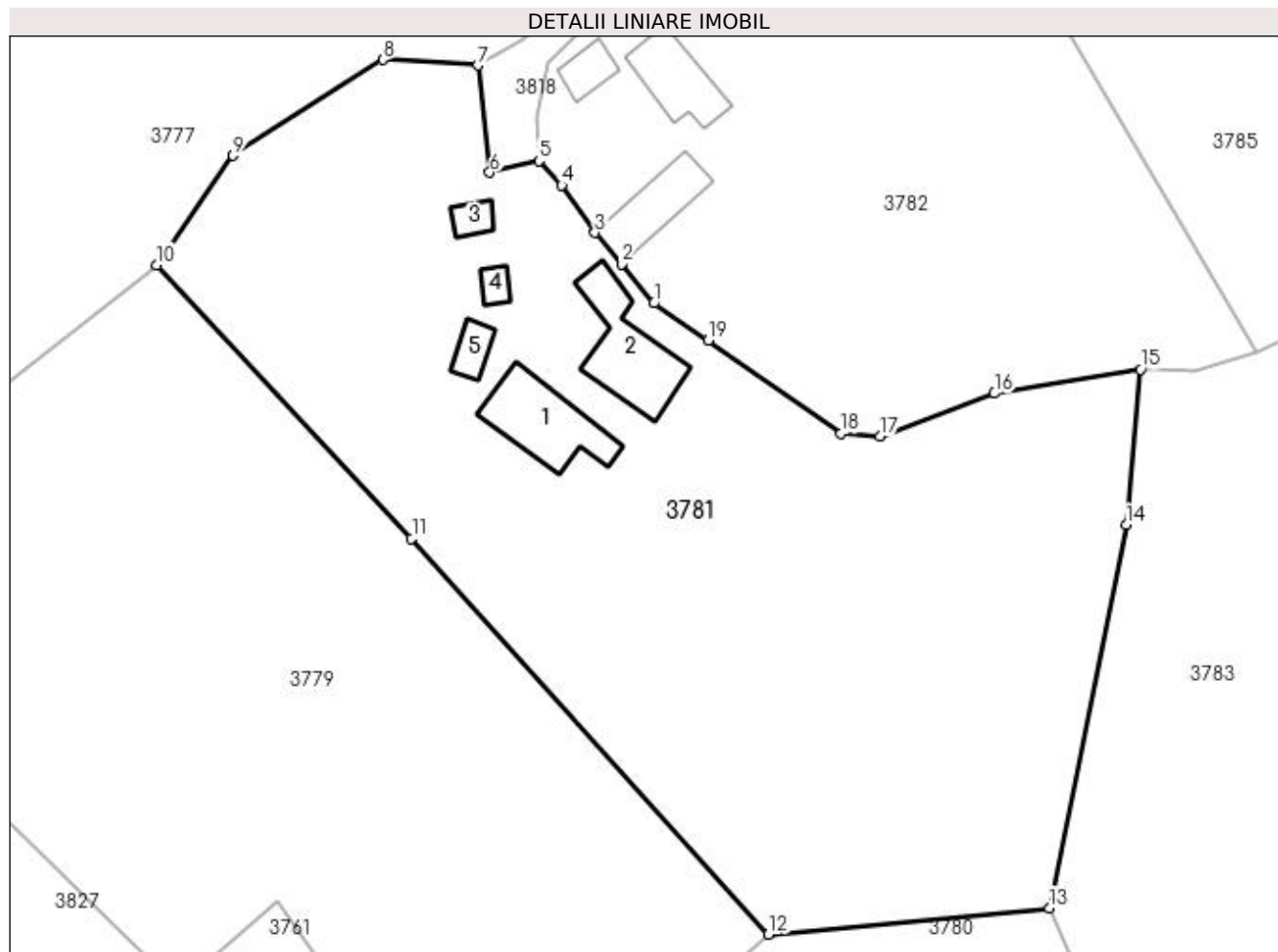
Inscrieri privind dezmembramintele dreptului de proprietate, drepturi reale de garanție și sarcini	Referințe
NU SUNT	

## Anexa Nr. 1 La Partea I

## Teren

Nr cadastral	Suprafața (mp)*	Observații / Referințe
	Din acte: 4.856 Masurata: 4.723	

\* Suprafața este determinată în planul de proiecție Stereo 70.



## Date referitoare la teren

Crt	Categorie folosință	Intra vilan	Suprafața (mp)	Tarla	Parcelă	Nr. topo	Observații / Referințe
1	curți constructii	DA	948	6	183,187	-	
2	faneata	DA	3.775	6	183,184,186	-	

## Date referitoare la construcții

Crt	Număr	Destinație construcție	Supraf. (mp)	Situație juridică	Observații / Referințe
A1.1		construcții de locuințe	84	Cu acte	Nr. niveluri:1; S. construita la sol:84 mp; S. construita desfasurata:84 mp;
A1.2		construcții de locuințe	87	Cu acte	Nr. niveluri:2; S. construita la sol:87 mp; S. construita desfasurata:109 mp; Locuință din cărămidă
A1.3		construcții anexa	13	Cu acte	Nr. niveluri:1; S. construita la sol:13 mp; S. construita desfasurata:13 mp;
A1.4		construcții anexa	10	Cu acte	Nr. niveluri:1; S. construita la sol:10 mp; S. construita desfasurata:10 mp;
A1.5		construcții anexa	18	Cu acte	Nr. niveluri:1; S. construita la sol:18 mp; S. construita desfasurata:18 mp; Anexă din cărămidă

**Lungime Segmente**

1) Valorile lungimilor segmentelor sunt obținute din proiecție în plan.

Punct început	X / Y	Punct sfârșit	X / Y	Lungime segment (** (m)
1	508.926,466 418.445,628	2	508.923,064 418.449,788	5.374
2	508.923,064 418.449,788	3	508.920,24 418.453,09	4.345
3	508.920,24 418.453,09	4	508.916,746 418.458,109	6.115
4	508.916,746 418.458,109	5	508.914,329 418.460,684	3.532
5	508.914,329 418.460,684	6	508.909,119 418.459,45	5.354
6	508.909,119 418.459,45	7	508.907,843 418.470,805	11.426
7	508.907,843 418.470,805	8	508.897,798 418.471,396	10.062
8	508.897,798 418.471,396	9	508.881,971 418.461,258	18.796
9	508.881,971 418.461,258	10	508.873,883 418.449,7	14.107
10	508.873,883 418.449,7	11	508.900,851 418.420,758	39.559
11	508.900,851 418.420,758	12	508.938,588 418.378,892	56.363
12	508.938,588 418.378,892	13	508.968,338 418.381,651	29.878
13	508.968,338 418.381,651	14	508.976,464 418.422,208	41.363
14	508.976,464 418.422,208	15	508.977,965 418.438,632	16.492
15	508.977,965 418.438,632	16	508.962,495 418.436,104	15.675
16	508.962,495 418.436,104	17	508.950,438 418.431,557	12.886
17	508.950,438 418.431,557	18	508.946,286 418.431,867	4.164
18	508.946,286 418.431,867	19	508.932,243 418.441,712	17.15
19	508.932,243 418.441,712	1	508.926,466 418.445,628	6.979

\*\* Lungimile segmentelor sunt determinate în planul de proiecție Stereo 70 și sunt rotunjite la 1 milimetru.

\*\*\* Distanța dintre puncte este formată din segmente cumulate ce sunt mai mici decât valoarea 1 milimetru.





**DATE DESPRE IMOBILUL NR. 3782**

Oficiul de Cadastru și Publicitate Imobiliară ARGES  
Biroul de Cadastru și Publicitate Imobiliară Campulung

**A. Partea I. Descrierea imobilului**

TEREN Intravilan

Adresa: Loc. Colnic, Jud. Arges

Nr. Crt	Nr cadastral Nr. topografic	Suprafața* (mp)	Observații / Referințe
A1		Din acte: 2.500 Masurata: 3.187	Sector cadastral:41 Teren imprejmuit;

**Construcții**

Crt	Nr cadastral Nr. topografic	Adresa	Observații / Referințe
A1.1		Loc. Colnic, Jud. Arges	Nr. niveluri:1; S. construita la sol:59 mp; S. construita desfasurata:59 mp;
A1.2		Loc. Colnic, Jud. Arges	Nr. niveluri:1; S. construita la sol:23 mp; S. construita desfasurata:23 mp;
A1.3		Loc. Colnic, Jud. Arges	Nr. niveluri:1; S. construita la sol:57 mp; S. construita desfasurata:57 mp;

**B. Partea II. Proprietari și acte**

Inscrieri privitoare la dreptul de proprietate și alte drepturi reale		Referințe
/		
Act Administrativ nr. 23405, din 27/09/1993 emis de CJPSDPAT ARGES;		
B1	Intabulare, drept de PROPRIETATE, dobandit prin Reconstituire, cota actuala 1/1, cota initiala 1/1 1) MITU PETRE, lipsă CNP	A1
Act Normativ nr. 7, din 13/03/1996 emis de PARLAMENT (art. 12 alin. 16 );		
B2	Intabulare, drept de PROPRIETATE, dobandit prin Construire, cota actuala 1/1, cota initiala 1/1 1) MITU PETRE, lipsă CNP	A1.1, A1.2, A1.3

**C. Partea III. SARCINI .**

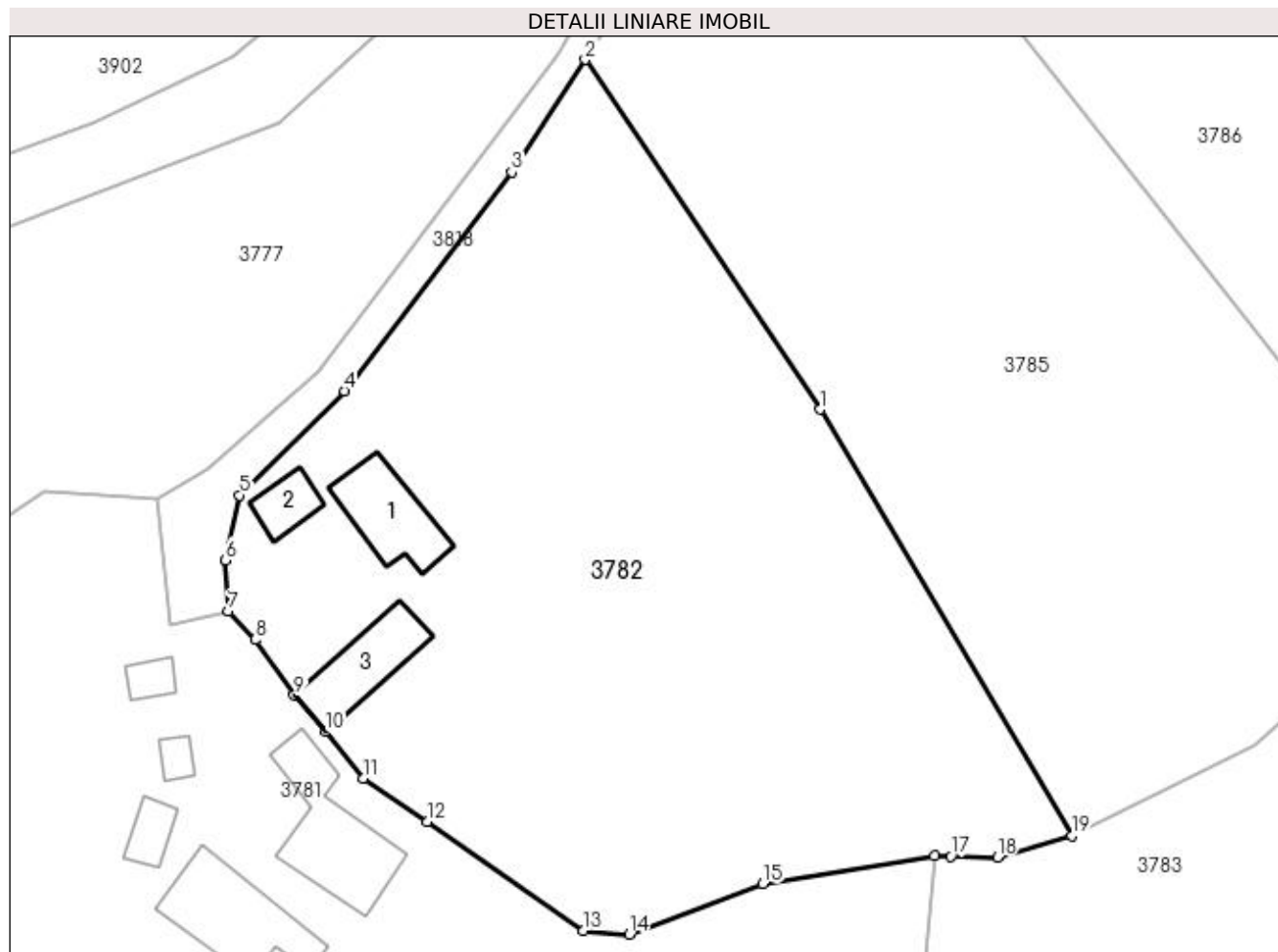
Inscrieri privind dezmembramintele dreptului de proprietate, drepturi reale de garanție și sarcini	Referințe
NU SUNT	

## Anexa Nr. 1 La Partea I

## Teren

Nr cadastral	Suprafața (mp)*	Observații / Referințe
	Din acte: 2.500 Masurata: 3.187	

\* Suprafața este determinată în planul de proiecție Stereo 70.



## Date referitoare la teren

Crt	Categorie folosință	Intra vilan	Suprafața (mp)	Tarla	Parcelă	Nr. topo	Observații / Referințe
1	curți constructii	DA	411	6	188	-	
2	faneata	DA	2.776	6	188-190	-	

## Date referitoare la construcții

Crt	Număr	Destinație construcție	Supraf. (mp)	Situație juridică	Observații / Referințe
A1.1		construcții anexa	59	Cu acte	Nr. niveluri:1; S. construita la sol:59 mp; S. construita desfasurata:59 mp;
A1.2		construcții anexa	23	Cu acte	Nr. niveluri:1; S. construita la sol:23 mp; S. construita desfasurata:23 mp;
A1.3		construcții anexa	57	Cu acte	Nr. niveluri:1; S. construita la sol:57 mp; S. construita desfasurata:57 mp;

## Lungime Segmente

1) Valorile lungimilor segmentelor sunt obținute din proiecție în plan.

Punct început	X / Y	Punct sfârșit	X / Y	Lungime segment (** (m)
1	508.967,649 418.478,853	2	508.946,48 418.510,369	37.966

Punct început	X / Y	Punct sfârșit	X / Y	Lungime segment (** (m)
2	508.946,48 418.510,369	3	508.939,854 418.500,227	12.115
3	508.939,854 418.500,227	4	508.924,766 418.480,524	24.816
4	508.924,766 418.480,524	5	508.915,331 418.471,127	13.316
5	508.915,331 418.471,127	6	508.914,073 418.465,267	5.994
6	508.914,073 418.465,267	7	508.914,329 418.460,684	4.59
7	508.914,329 418.460,684	8	508.916,746 418.458,109	3.532
8	508.916,746 418.458,109	9	508.920,24 418.453,09	6.115
9	508.920,24 418.453,09	10	508.923,064 418.449,788	4.345
10	508.923,064 418.449,788	11	508.926,466 418.445,628	5.374
11	508.926,466 418.445,628	12	508.932,243 418.441,712	6.979
12	508.932,243 418.441,712	13	508.946,286 418.431,867	17.15
13	508.946,286 418.431,867	14	508.950,438 418.431,557	4.164
14	508.950,438 418.431,557	15	508.962,495 418.436,104	12.886
15	508.962,495 418.436,104	16	508.977,965 418.438,632	15.675
16	508.977,965 418.438,632	17	508.979,437 418.438,601	1.472
17	508.979,437 418.438,601	18	508.983,619 418.438,514	4.183
18	508.983,619 418.438,514	19	508.990,308 418.440,451	6.964
19	508.990,308 418.440,451	1	508.967,649 418.478,853	44.589

\*\* Lungimile segmentelor sunt determinate în planul de proiecție Stereo 70 și sunt rotunjite la 1 milimetru.

\*\*\* Distanța dintre puncte este formată din segmente cumulate ce sunt mai mici decât valoarea 1 milimetru.



**DATE DESPRE IMOBILUL NR. 3783**

Oficiul de Cadastru și Publicitate Imobiliară ARGES  
Biroul de Cadastru și Publicitate Imobiliară Campulung

**A. Partea I. Descrierea imobilului**

TEREN Intravilan

Nr. CF vechi:32  
Nr. cadastral vechi:46

Adresa: Loc. Colnic, Jud. Arges, pct La Bordei

Nr. Crt	Nr cadastral Nr. topografic	Suprafața* (mp)	Observații / Referințe
A1	82115	7.216	Sector cadastral:41 Teren neimprejmuit;

**B. Partea II. Proprietari și acte**

Inscrieri privitoare la dreptul de proprietate și alte drepturi reale		Referințe
<b>1 / 25/05/2000</b>		
Act Notarial nr. 1701, din 17/05/2000 emis de notar public Ionescu Cornelia;		
B1	Intabulare, drept de PROPRIETATE, dobândit prin Conventie, cota actuala 1/1, cota initiala 1/1 1) MATEAS ION, lipsă CNP 2) MATEASI PAULA ALINA, sotii, lipsă CNP	A1

**C. Partea III. SARCINI .**

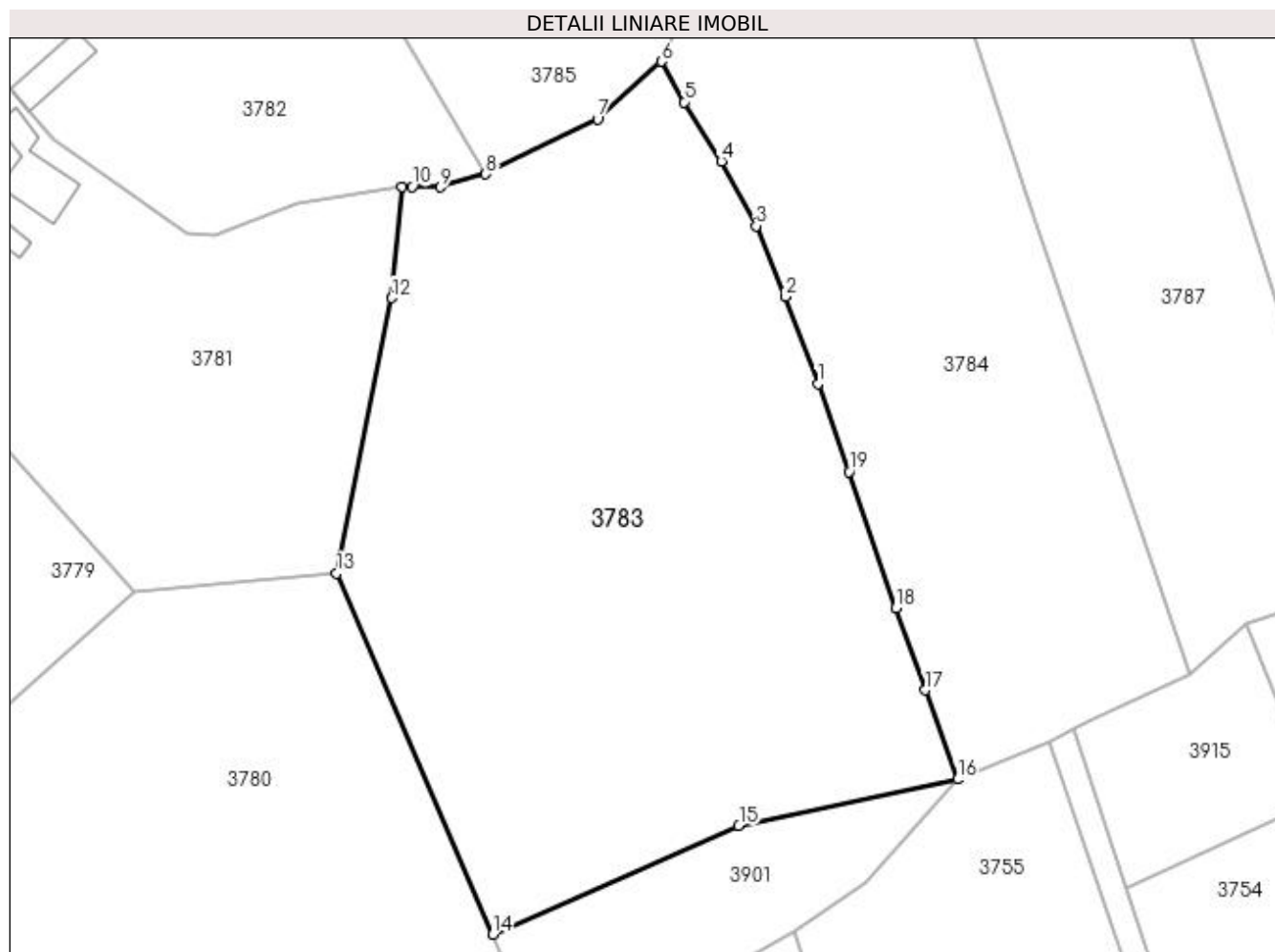
Inscrieri privind dezmembramintele dreptului de proprietate, drepturi reale de garanție și sarcini	Referințe
NU SUNT	

## Anexa Nr. 1 La Partea I

## Teren

Nr cadastral	Suprafața (mp)*	Observații / Referințe
82115	7.216	

\* Suprafața este determinată în planul de proiecție Stereo 70.



## Date referitoare la teren

Crt	Categorie folosință	Intra vilan	Suprafața (mp)	Tarla	Parcelă	Nr. topo	Observații / Referințe
1	faneata	DA	7.216	6	178,185	-	conf PUG

## Lungime Segmente

1) Valorile lungimilor segmentelor sunt obținute din proiecție în plan.

Punct început	X / Y	Punct sfârșit	X / Y	Lungime segment (** (m)
1	509.039,297 418.409,573	2	509.034,426 418.422,385	13.707
2	509.034,426 418.422,385	3	509.030,194 418.432,825	11.265
3	509.030,194 418.432,825	4	509.025,063 418.442,344	10.814
4	509.025,063 418.442,344	5	509.019,556 418.451,074	10.322
5	509.019,556 418.451,074	6	509.016,196 418.457,057	6.862

Punct început	X / Y	Punct sfârșit	X / Y	Lungime segment (** (m)
6	509.016,196 418.457,057	7	509.006,812 418.448,576	12.649
7	509.006,812 418.448,576	8	508.990,308 418.440,451	18.396
8	508.990,308 418.440,451	9	508.983,619 418.438,514	6.964
9	508.983,619 418.438,514	10	508.979,437 418.438,601	4.183
10	508.979,437 418.438,601	11	508.977,965 418.438,632	1.472
11	508.977,965 418.438,632	12	508.976,464 418.422,208	16.492
12	508.976,464 418.422,208	13	508.968,338 418.381,651	41.363
13	508.968,338 418.381,651	14	508.991,323 418.328,427	57.975
14	508.991,323 418.328,427	15	509.027,636 418.344,419	39.678
15	509.027,636 418.344,419	16	509.059,867 418.351,271	32.951
16	509.059,867 418.351,271	17	509.055,117 418.364,441	14.0
17	509.055,117 418.364,441	18	509.050,764 418.376,512	12.832
18	509.050,764 418.376,512	19	509.043,891 418.396,6	21.231
19	509.043,891 418.396,6	1	509.039,297 418.409,573	13.762

\*\* Lungimile segmentelor sunt determinate în planul de proiecție Stereo 70 și sunt rotunjite la 1 milimetru.

\*\*\* Distanța dintre puncte este formată din segmente cumulate ce sunt mai mici decât valoarea 1 milimetru.





**DATE DESPRE IMOBILUL NR. 3784**

Oficiul de Cadastru și Publicitate Imobiliară ARGES  
Biroul de Cadastru și Publicitate Imobiliară Campulung

**A. Partea I. Descrierea imobilului**

TEREN Necunoscut

Adresa: Loc. Colnic, Jud. Arges, pct. „La Bordei”

Nr. Crt	Nr cadastral Nr. topografic	Suprafața* (mp)	Observații / Referințe
A1	80370	5.185	Sector cadastral:41 Teren neimprejmuit;

**B. Partea II. Proprietari și acte**

Inscrieri privitoare la dreptul de proprietate și alte drepturi reale	Referințe
<b>1631 / 21/01/2022</b>	
Act Notarial nr. 155, din 20/01/2022 emis de Taracila Ionut Bogdan;	
B6	A1
Intabulare, drept de PROPRIETATE-bun propriu, dobandit prin Conventie, cota actuala 1/1, cota initiala 1/1 1) BURTOIU ANDREEA-SIMONA, necasatorita	

**C. Partea III. SARCINI .**

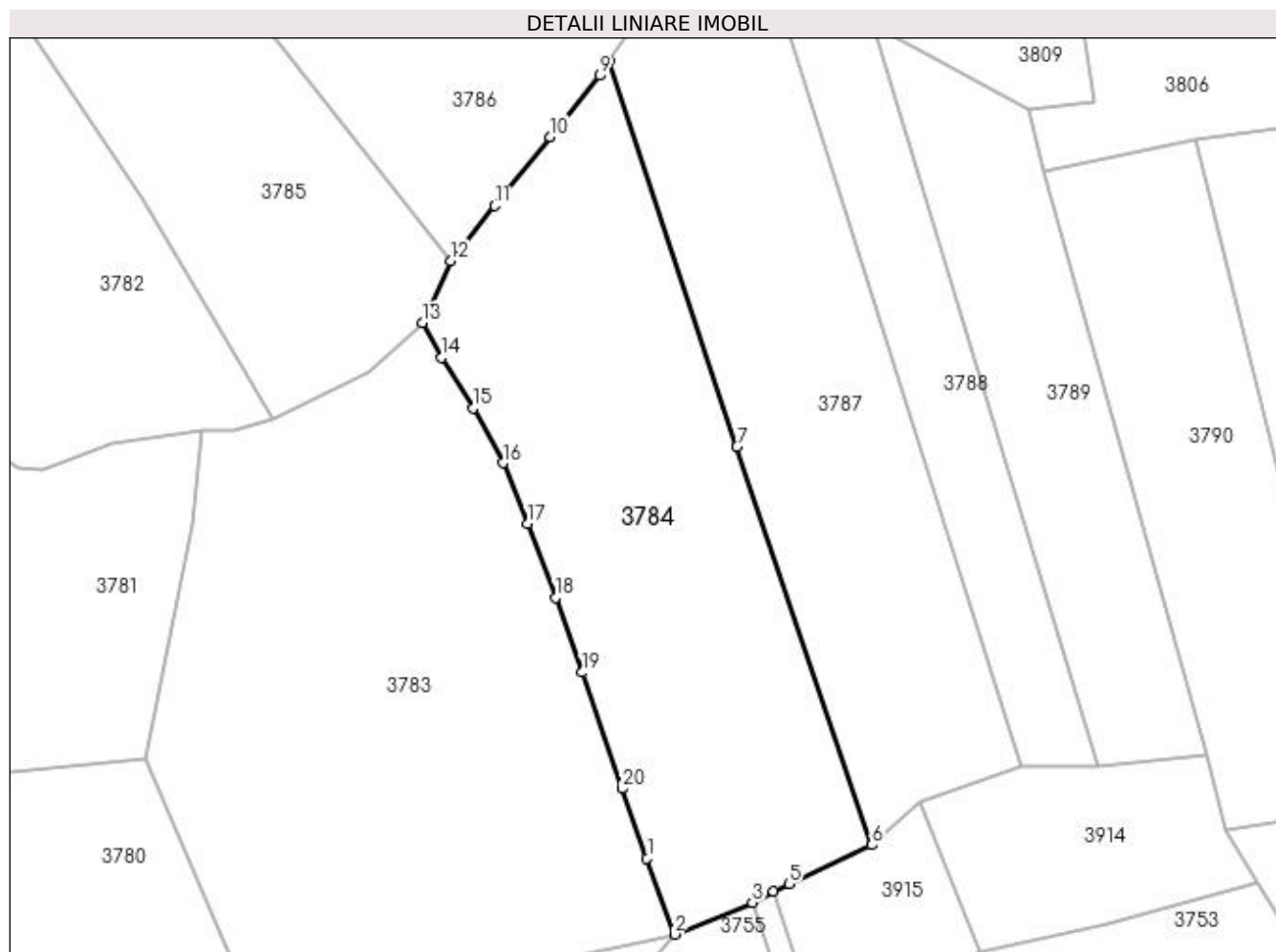
Inscrieri privind dezmembramintele dreptului de proprietate, drepturi reale de garanție și sarcini	Referințe
NU SUNT	

## Anexa Nr. 1 La Partea I

## Teren

Nr cadastral	Suprafața (mp)*	Observații / Referințe
80370	5.185	

\* Suprafața este determinată în planul de proiecție Stereo 70.



## Date referitoare la teren

Crt	Categorie folosință	Intravilan	Suprafața (mp)	Tarla	Parcelă	Nr. topo	Observații / Referințe
1	faneata	DA	1.660	6	178	-	
2	faneata	NU	3.525	28	450	-	

## Lungime Segmente

1) Valorile lungimilor segmentelor sunt obținute din proiecție în plan.

Punct început	X / Y	Punct sfârșit	X / Y	Lungime segment (** (m)
1	509.055,117 418.364,441	2	509.059,867 418.351,271	14.0
2	509.059,867 418.351,271	3	509.073,349 418.356,762	14.557
3	509.073,349 418.356,762	4	509.077,035 418.358,702	4.165
4	509.077,035 418.358,702	5	509.079,683 418.360,015	2.956

Punct început	X / Y	Punct sfârșit	X / Y	Lungime segment (** (m)
5	509.079,683 418.360,015	6	509.094,083 418.366,738	15.892
6	509.094,083 418.366,738	7	509.070,69 418.435,65	72.774
7	509.070,69 418.435,65	8	509.048,606 418.502,321	70.233
8	509.048,606 418.502,321	9	509.046,929 418.499,894	2.95
9	509.046,929 418.499,894	10	509.038,342 418.489,259	13.669
10	509.038,342 418.489,259	11	509.028,74 418.477,369	15.283
11	509.028,74 418.477,369	12	509.021,073 418.467,776	12.28
12	509.021,073 418.467,776	13	509.016,196 418.457,057	11.776
13	509.016,196 418.457,057	14	509.019,556 418.451,074	6.862
14	509.019,556 418.451,074	15	509.025,063 418.442,344	10.322
15	509.025,063 418.442,344	16	509.030,194 418.432,825	10.814
16	509.030,194 418.432,825	17	509.034,426 418.422,385	11.265
17	509.034,426 418.422,385	18	509.039,297 418.409,573	13.707
18	509.039,297 418.409,573	19	509.043,891 418.396,6	13.762
19	509.043,891 418.396,6	20	509.050,764 418.376,512	21.231
20	509.050,764 418.376,512	1	509.055,117 418.364,441	12.832

\*\* Lungimile segmentelor sunt determinate în planul de proiecție Stereo 70 și sunt rotunjite la 1 milimetru.

\*\*\* Distanța dintre puncte este formată din segmente cumulate ce sunt mai mici decât valoarea 1 milimetru.



**DATE DESPRE IMOBILUL NR. 3785**

Oficiul de Cadastru și Publicitate Imobiliară ARGES  
Biroul de Cadastru și Publicitate Imobiliară Campulung

**A. Partea I. Descrierea imobilului**

TEREN Intravilan

Nr. CF vechi:285  
Nr. cadastral vechi:310/2

Adresa: Loc. Colnic, Jud. Arges, punct Acasa

Nr. Crt	Nr cadastral Nr. topografic	Suprafața* (mp)	Observații / Referințe
A1	82138	3.681	Sector cadastral:41 Teren neimprejmuit;

**B. Partea II. Proprietari și acte**

Inscrieri privitoare la dreptul de proprietate și alte drepturi reale		Referințe
<b>2406 / 17/06/2004</b>		
Act Notarial nr. 4483, din 17/10/2002 emis de BNP Tuluca Filofteia;		
B1	Intabulare, drept de PROPRIETATE, dobandit prin Iesire Din Indiviziune, cota actuala 1/1, cota initiala 1/1 1) DIACONU RODICA	A1

**C. Partea III. SARCINI .**

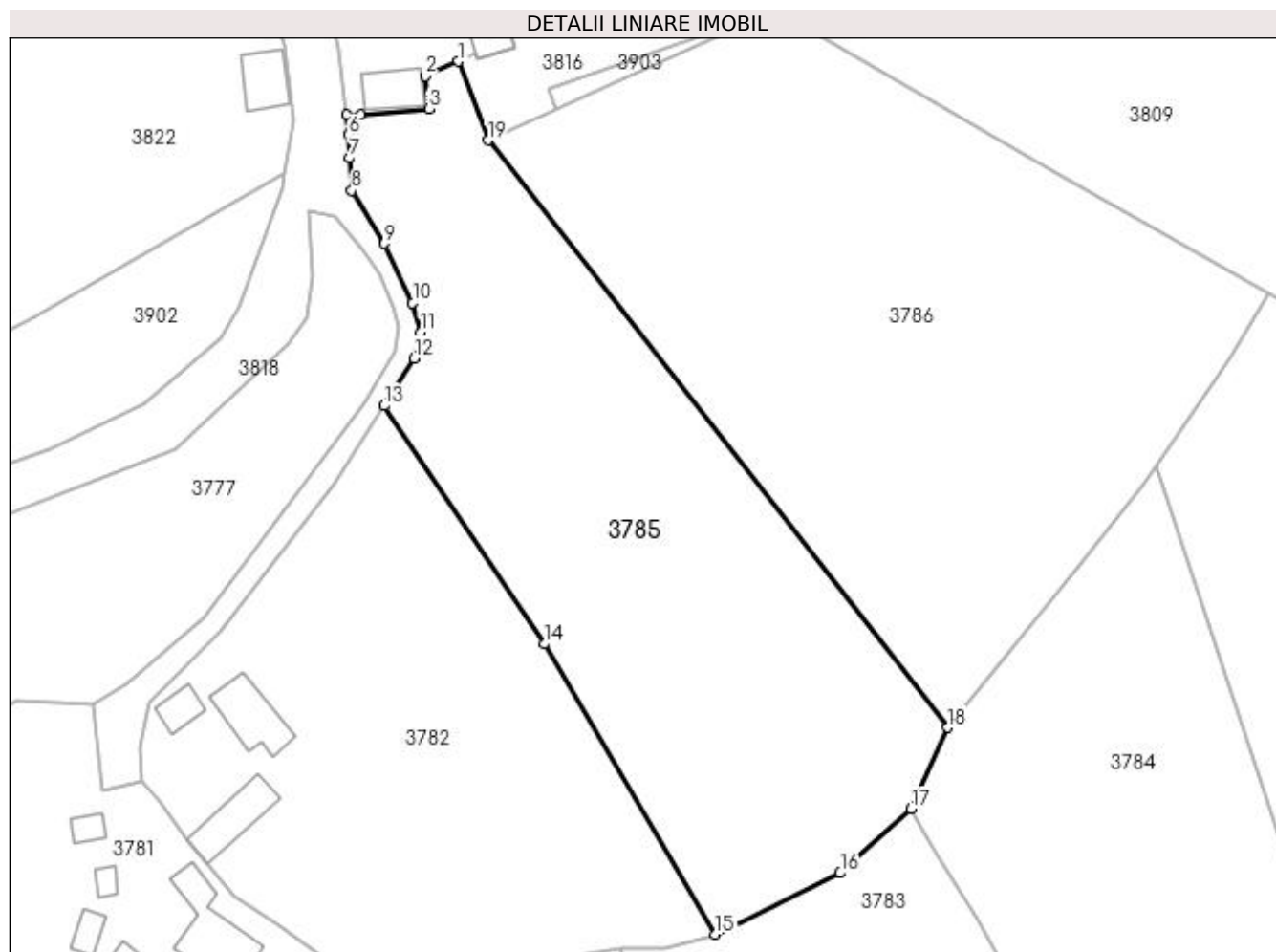
Inscrieri privind dezmembramintele dreptului de proprietate, drepturi reale de garanție și sarcini	Referințe
NU SUNT	

## Anexa Nr. 1 La Partea I

## Teren

Nr cadastral	Suprafața (mp)*	Observații / Referințe
82138	3.681	

\* Suprafața este determinată în planul de proiecție Stereo 70.



## Date referitoare la teren

Crt	Categorie folosință	Intra vilan	Suprafața (mp)	Tarla	Parcelă	Nr. topo	Observații / Referințe
1	faneata	DA	3.681	6	191	-	

## Lungime Segmente

1) Valorile lungimilor segmentelor sunt obținute din proiecție în plan.

Punct început	X / Y	Punct sfârșit	X / Y	Lungime segment (** (m)
1	508.956,269 418.555,891	2	508.951,88 418.553,952	4.798
2	508.951,88 418.553,952	3	508.952,377 418.549,637	4.344
3	508.952,377 418.549,637	4	508.943,406 418.548,907	9.001
4	508.943,406 418.548,907	5	508.941,476 418.548,811	1.932
5	508.941,476 418.548,811	6	508.941,781 418.546,197	2.632

Punct început	X / Y	Punct sfârșit	X / Y	Lungime segment (** (m)
6	508.941,781 418.546,197	7	508.941,934 418.543,099	3.102
7	508.941,934 418.543,099	8	508.942,194 418.538,838	4.269
8	508.942,194 418.538,838	9	508.946,52 418.531,81	8.253
9	508.946,52 418.531,81	10	508.950,246 418.523,977	8.674
10	508.950,246 418.523,977	11	508.951,347 418.520,112	4.019
11	508.951,347 418.520,112	12	508.950,433 418.516,643	3.587
12	508.950,433 418.516,643	13	508.946,48 418.510,369	7.415
13	508.946,48 418.510,369	14	508.967,649 418.478,853	37.966
14	508.967,649 418.478,853	15	508.990,308 418.440,451	44.589
15	508.990,308 418.440,451	16	509.006,812 418.448,576	18.396
16	509.006,812 418.448,576	17	509.016,196 418.457,057	12.649
17	509.016,196 418.457,057	18	509.021,073 418.467,776	11.776
18	509.021,073 418.467,776	19	508.960,189 418.545,465	98.704
19	508.960,189 418.545,465	1	508.956,269 418.555,891	11.139

\*\* Lungimile segmentelor sunt determinate în planul de proiecție Stereo 70 și sunt rotunjite la 1 milimetru.

\*\*\* Distanța dintre puncte este formată din segmente cumulate ce sunt mai mici decât valoarea 1 milimetru.





**DATE DESPRE IMOBILUL NR. 3786**

Oficiul de Cadastru și Publicitate Imobiliară ARGES  
Biroul de Cadastru și Publicitate Imobiliară Campulung

**A. Partea I. Descrierea imobilului**

TEREN Intravilan

Nr. CF vechi:297  
Nr. cadastral vechi:309

Adresa: Loc. Colnic, Jud. Arges

Nr. Crt	Nr cadastral Nr. topografic	Suprafața* (mp)	Observații / Referințe
A1	82151	4.736	Sector cadastral:41 Teren neimprejmuit;

**B. Partea II. Proprietari și acte**

Inscrieri privitoare la dreptul de proprietate și alte drepturi reale		Referințe
<b>3226 / 17/08/2004</b>		
Act Notarial nr. 4483, din 17/10/2002 emis de BNP Tuluca Filofteia;		
B1	Intabulare, drept de PROPRIETATE, dobandit prin Iesire Din Indiviziune, cota actuala 1/1, cota initiala 1/1 1) <b>DIACONU ION</b>	A1
/		
Act Normativ nr. 7, din 13/03/1996 emis de PARLAMENT (art. 12 alin. 16);		
B2	Se radiază construcția C1 cu o suprafața de 54 mp, înscrisă prin încheierea nr.3226/187.08.2004, conform realității din teren	A1

**C. Partea III. SARCINI .**

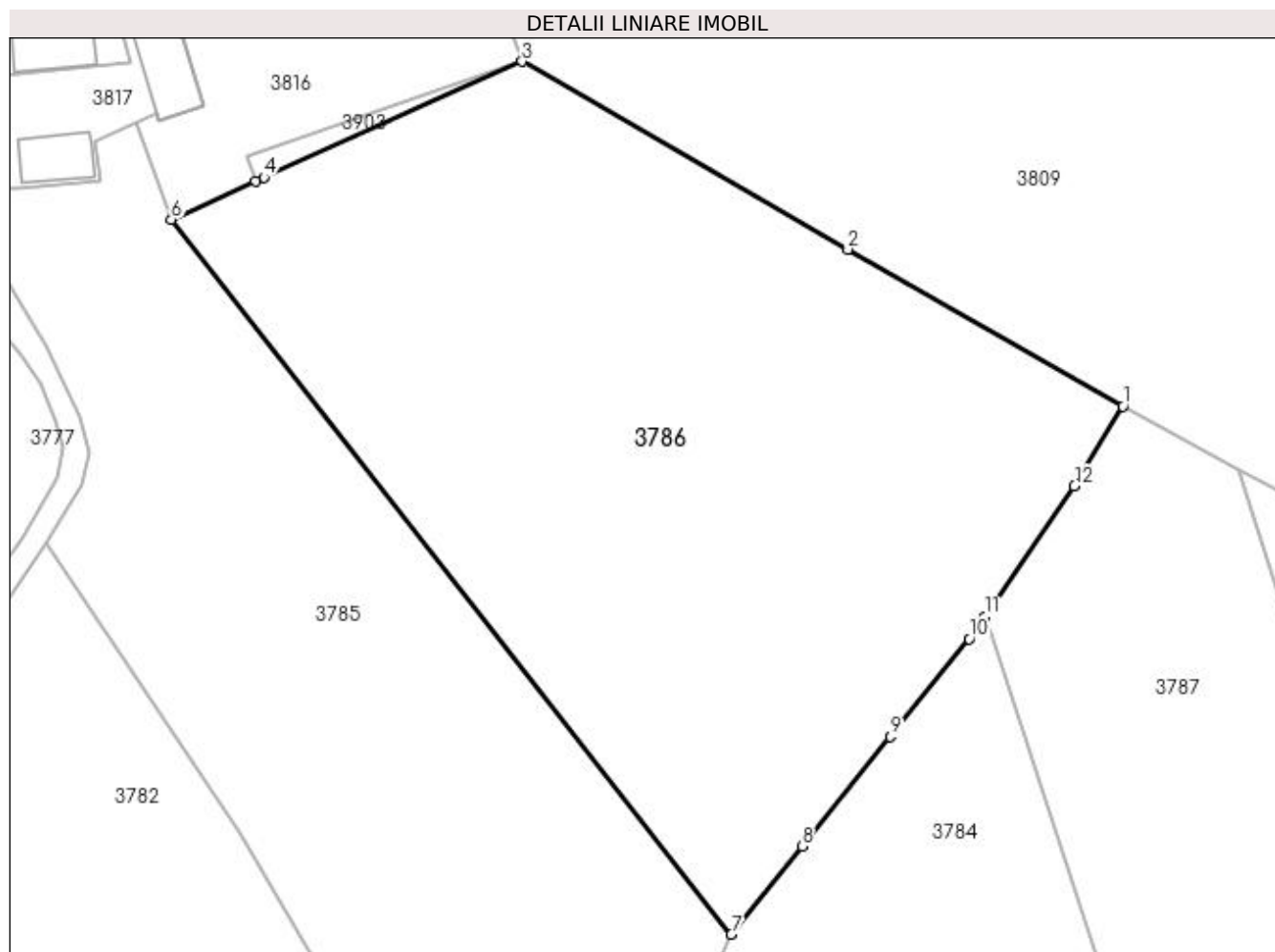
Inscrieri privind dezmembramentele dreptului de proprietate, drepturi reale de garanție și sarcini	Referințe
NU SUNT	

## Anexa Nr. 1 La Partea I

## Teren

Nr cadastral	Suprafața (mp)*	Observații / Referințe
82151	4.736	

\* Suprafața este determinată în planul de proiecție Stereo 70.



## Date referitoare la teren

Crt	Categorie folosință	Intravilan	Suprafața (mp)	Tarla	Parcelă	Nr. topo	Observații / Referințe
1	livada	DA	2.789	6	191	-	
2	faneata	DA	1.947	28	450	-	

## Lungime Segmente

1) Valorile lungimilor segmentelor sunt obținute din proiecție în plan.

Punct început	X / Y	Punct sfârșit	X / Y	Lungime segment (** (m)
1	509.063,617 418.525,161	2	509.033,733 418.542,212	34.406
2	509.033,733 418.542,212	3	508.998,327 418.562,628	40.871
3	508.998,327 418.562,628	4	508.970,255 418.550,049	30.761
4	508.970,255 418.550,049	5	508.969,304 418.549,658	1.028

Punct început	X / Y	Punct sfârșit	X / Y	Lungime segment (** (m)
5	508.969,304 418.549,658	6	508.960,189 418.545,465	10.033
6	508.960,189 418.545,465	7	509.021,073 418.467,776	98.704
7	509.021,073 418.467,776	8	509.028,74 418.477,369	12.28
8	509.028,74 418.477,369	9	509.038,342 418.489,259	15.283
9	509.038,342 418.489,259	10	509.046,929 418.499,894	13.669
10	509.046,929 418.499,894	11	509.048,606 418.502,321	2.95
11	509.048,606 418.502,321	12	509.058,37 418.516,482	17.201
12	509.058,37 418.516,482	1	509.063,617 418.525,161	10.142

\*\* Lungimile segmentelor sunt determinate în planul de proiecție Stereo 70 și sunt rotunjite la 1 milimetru.

\*\*\* Distanța dintre puncte este formată din segmente cumulate ce sunt mai mici decât valoarea 1 milimetru.



**DATE DESPRE IMOBILUL NR. 3787**

Oficiul de Cadastru și Publicitate Imobiliară ARGES  
Biroul de Cadastru și Publicitate Imobiliară Campulung

**A. Partea I. Descrierea imobilului**

TEREN Extravilan

Adresa: Jud. Arges

Nr. Crt	Nr cadastral Nr. topografic	Suprafața* (mp)	Observații / Referințe
A1		4.480	Sector cadastral:41 Teren neimprejmit;

**B. Partea II. Proprietari și acte**

Inscrieri privitoare la dreptul de proprietate și alte drepturi reale		Referințe
/		
Act Administrativ nr. 43358, din 09/05/1994 emis de CJPSDPAT ARGES;		
B1	Intabulare, drept de PROPRIETATE, dobandit prin Reconstituire, cota actuala 3/4, cota initiala 3/4 1) <b>GANCI ION</b> , lipsă CNP 2) <b>GANCI GHEORGHE</b> , lipsă CNP 3) <b>GANCI NICOLAE</b> , lipsă CNP	A1
Act Notarial nr. 53, din 30/12/2016 emis de N.P.BOLOVAN ROXANA ELENA (Certificat de mostenitor nr.3/20.01.2014 emis de N.P.Stan Ana);		
B2	Intabulare, drept de PROPRIETATE bun propriu , dobandit prin Succesiune, cota actuala 1/2, cota initiala 1/2 1) <b>GANCI LIVIU</b>	A1
B3	Intabulare, drept de PROPRIETATE bun propriu , dobandit prin Succesiune, cota actuala 1/2, cota initiala 1/2 1) <b>GANCI CRISTINA DANIELA</b>	A1

**C. Partea III. SARCINI .**

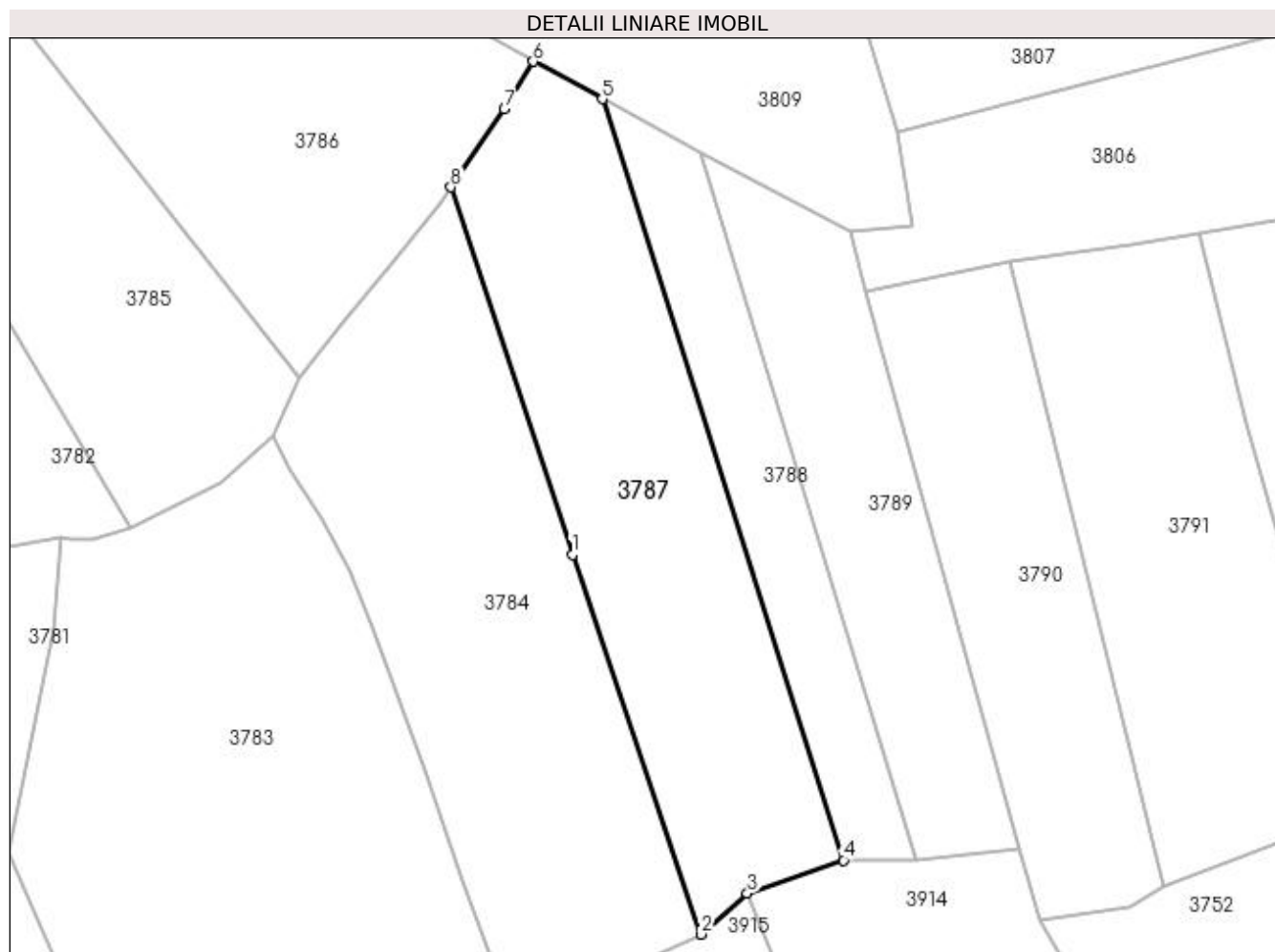
Inscrieri privind dezmembramintele dreptului de proprietate, drepturi reale de garanție și sarcini	Referințe
NU SUNT	

## Anexa Nr. 1 La Partea I

## Teren

Nr cadastral	Suprafața (mp)*	Observații / Referințe
	4.480	

\* Suprafața este determinată în planul de proiecție Stereo 70.



## Date referitoare la teren

Crt	Categorie folosință	Intra vilan	Suprafața (mp)	Tarla	Parcelă	Nr. topo	Observații / Referințe
1	faneata	NU	4.480	28	450	-	

## Lungime Segmente

1) Valorile lungimilor segmentelor sunt obținute din proiecție în plan.

Punct început	X / Y	Punct sfârșit	X / Y	Lungime segment (** (m)
1	509.070,69 418.435,65	2	509.094,083 418.366,738	72.774
2	509.094,083 418.366,738	3	509.102,484 418.374,177	11.221
3	509.102,484 418.374,177	4	509.119,945 418.380,212	18.475
4	509.119,945 418.380,212	5	509.076,132 418.518,348	144.918
5	509.076,132 418.518,348	6	509.063,617 418.525,161	14.249

Punct început	X / Y	Punct sfârșit	X / Y	Lungime segment (** (m)
6	509.063,617 418.525,161	7	509.058,37 418.516,482	10.142
7	509.058,37 418.516,482	8	509.048,606 418.502,321	17.201
8	509.048,606 418.502,321	1	509.070,69 418.435,65	70.233

\*\* Lungimile segmentelor sunt determinate în planul de proiecție Stereo 70 și sunt rotunjite la 1 milimetru.

\*\*\* Distanța dintre puncte este formată din segmente cumulate ce sunt mai mici decât valoarea 1 milimetru.





**DATE DESPRE IMOBILUL NR. 3788**

Oficiul de Cadastru și Publicitate Imobiliară ARGES  
Biroul de Cadastru și Publicitate Imobiliară Campulung

**A. Partea I. Descrierea imobilului**

TEREN Extravilan

Adresa: Jud. Arges

Nr. Crt	Nr cadastral Nr. topografic	Suprafața* (mp)	Observații / Referințe
A1		1.880	Sector cadastral:41 Teren neimprejmuit;

**B. Partea II. Proprietari și acte**

Inscrieri privitoare la dreptul de proprietate și alte drepturi reale		Referințe
/		
Act Normativ nr. 7, din 13/03/1996 emis de PARLAMENT (art. 13 alin. 15);		
B1	Inscrierea provizorie, drept de PROPRIETATE, dobandit prin Lege, cota actuala 1/1, cota initiala 1/1 1) COMUNA VALEA MARE PRAVAT, CIF:5010196	A1

**C. Partea III. SARCINI .**

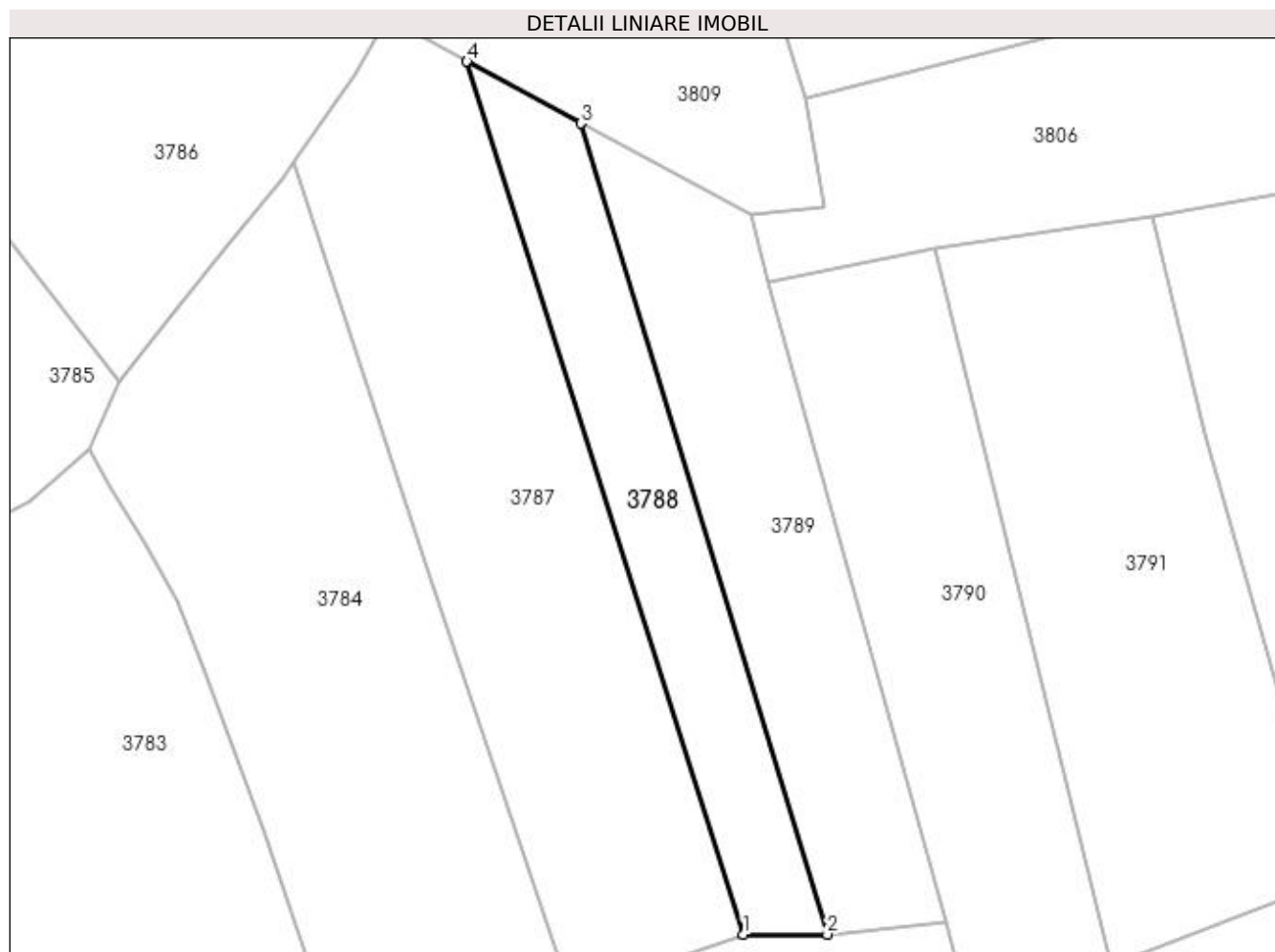
Inscrieri privind dezmembramintele dreptului de proprietate, drepturi reale de garanție și sarcini	Referințe
NU SUNT	

## Anexa Nr. 1 La Partea I

## Teren

Nr cadastral	Suprafața (mp)*	Observații / Referințe
	1.880	

\* Suprafața este determinată în planul de proiecție Stereo 70.



## Date referitoare la teren

Crt	Categorie folosință	Intra vilan	Suprafața (mp)	Tarla	Parcelă	Nr. topo	Observații / Referințe
1	faneata	NU	1.880	28	450	-	

## Lungime Segmente

1) Valorile lungimilor segmentelor sunt obținute din proiecție în plan.

Punct început	X / Y	Punct sfârșit	X / Y	Lungime segment (** (m)
1	509.119,945 418.380,212	2	509.133,21 418.380,212	13.265
2	509.133,21 418.380,212	3	509.094,145 418.508,541	134.143
3	509.094,145 418.508,541	4	509.076,132 418.518,348	20.51
4	509.076,132 418.518,348	1	509.119,945 418.380,212	144.918

**\*\* Lungimile segmentelor sunt determinate în planul de proiecție Stereo 70 și sunt rotunjite la 1 milimetru.**

**\*\*\* Distanța dintre puncte este formată din segmente cumulate ce sunt mai mici decât valoarea 1 milimetru.**



**DATE DESPRE IMOBILUL NR. 3789**

Oficiul de Cadastru și Publicitate Imobiliară ARGES  
Biroul de Cadastru și Publicitate Imobiliară Campulung

**A. Partea I. Descrierea imobilului**

TEREN Extravilan

Adresa: Jud. Arges

Nr. Crt	Nr cadastral Nr. topografic	Suprafața* (mp)	Observații / Referințe
A1		2.522	Sector cadastral:41 Teren neimprejmuit;

**B. Partea II. Proprietari și acte**

Inscrieri privitoare la dreptul de proprietate și alte drepturi reale		Referințe
/		
Act Normativ nr. 7, din 13/03/1996 emis de PARLAMENT (art. 13 alin. 15);		
B1	Inscrierea provizorie, drept de PROPRIETATE, dobandit prin Lege, cota actuala 1/1, cota initiala 1/1 1) COMUNA VALEA MARE PRAVAT, CIF:5010196	A1

**C. Partea III. SARCINI .**

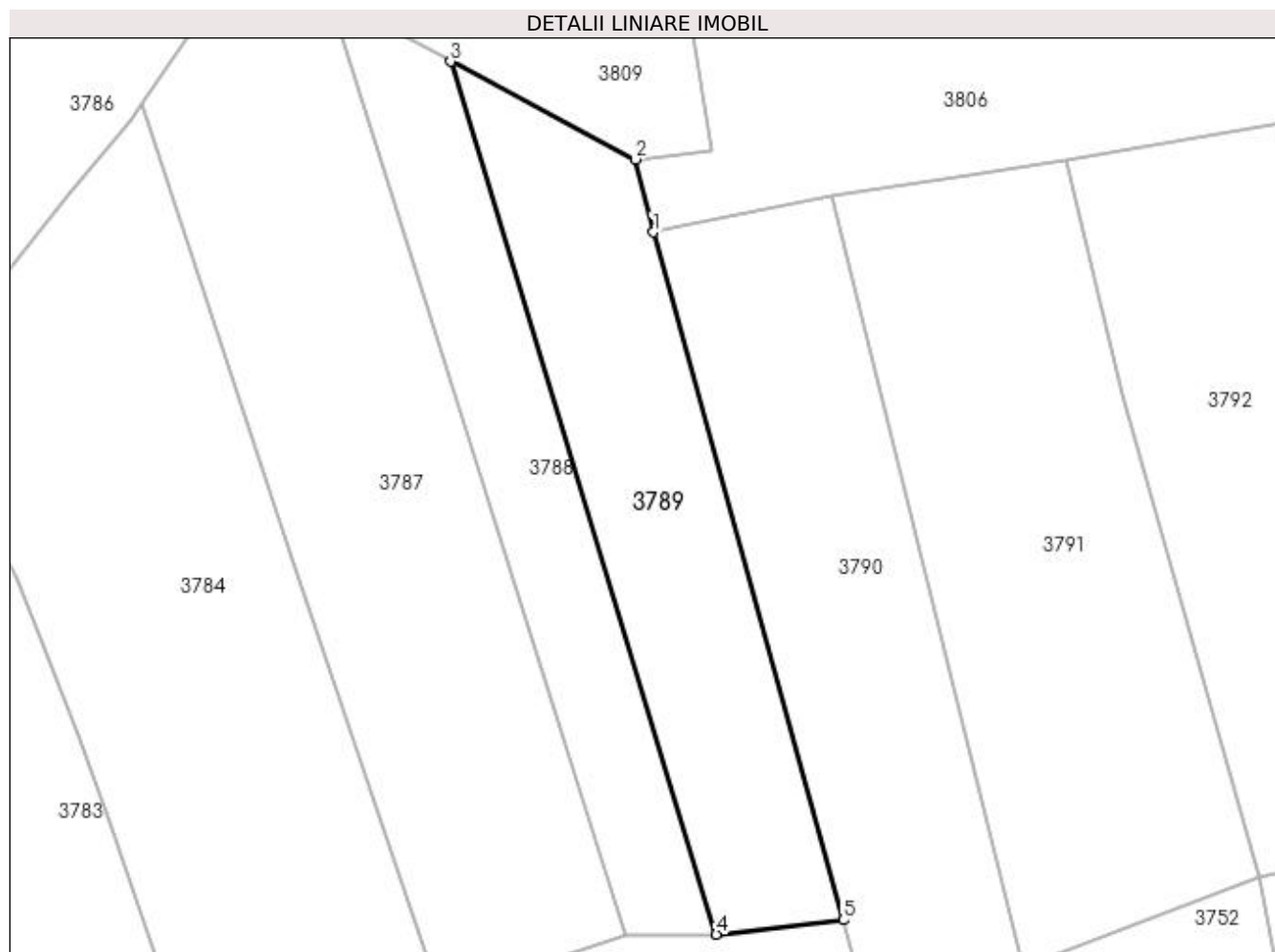
Inscrieri privind dezmembramintele dreptului de proprietate, drepturi reale de garanție și sarcini	Referințe
NU SUNT	

## Anexa Nr. 1 La Partea I

## Teren

Nr cadastral	Suprafața (mp)*	Observații / Referințe
	2.522	

\* Suprafața este determinată în planul de proiecție Stereo 70.



## Date referitoare la teren

Crt	Categorie folosință	Intra vilan	Suprafața (mp)	Tarla	Parcelă	Nr. topo	Observații / Referințe
1	faneata	NU	2.522	28	450	-	

## Lungime Segmente

1) Valorile lungimilor segmentelor sunt obținute din proiecție în plan.

Punct început	X / Y	Punct sfârșit	X / Y	Lungime segment (** (m)
1	509.123,934 418.483,457	2	509.121,249 418.494,165	11.039
2	509.121,249 418.494,165	3	509.094,145 418.508,541	30.681
3	509.094,145 418.508,541	4	509.133,21 418.380,212	134.143
4	509.133,21 418.380,212	5	509.151,894 418.382,314	18.802
5	509.151,894 418.382,314	1	509.123,934 418.483,457	104.936

**\*\* Lungimile segmentelor sunt determinate în planul de proiecție Stereo 70 și sunt rotunjite la 1 milimetru.**

**\*\*\* Distanța dintre puncte este formată din segmente cumulate ce sunt mai mici decât valoarea 1 milimetru.**





**DATE DESPRE IMOBILUL NR. 3790**

Oficiul de Cadastru și Publicitate Imobiliară ARGES  
Biroul de Cadastru și Publicitate Imobiliară Campulung

**A. Partea I. Descrierea imobilului**

TEREN Extravilan

Adresa: Jud. Arges

Nr. Crt	Nr cadastral Nr. topografic	Suprafața* (mp)	Observații / Referințe
A1		2.970	Sector cadastral:41 Teren neimprejmuit;

**B. Partea II. Proprietari și acte**

Inscrieri privitoare la dreptul de proprietate și alte drepturi reale		Referințe
/		
Act Normativ nr. 7, din 13/03/1996 emis de PARLAMENT (art. 13 alin. 15);		
B1	Inscrierea provizorie, drept de PROPRIETATE, dobandit prin Lege, cota actuala 1/1, cota initiala 1/1 1) COMUNA VALEA MARE PRAVAT, CIF:5010196	A1

**C. Partea III. SARCINI .**

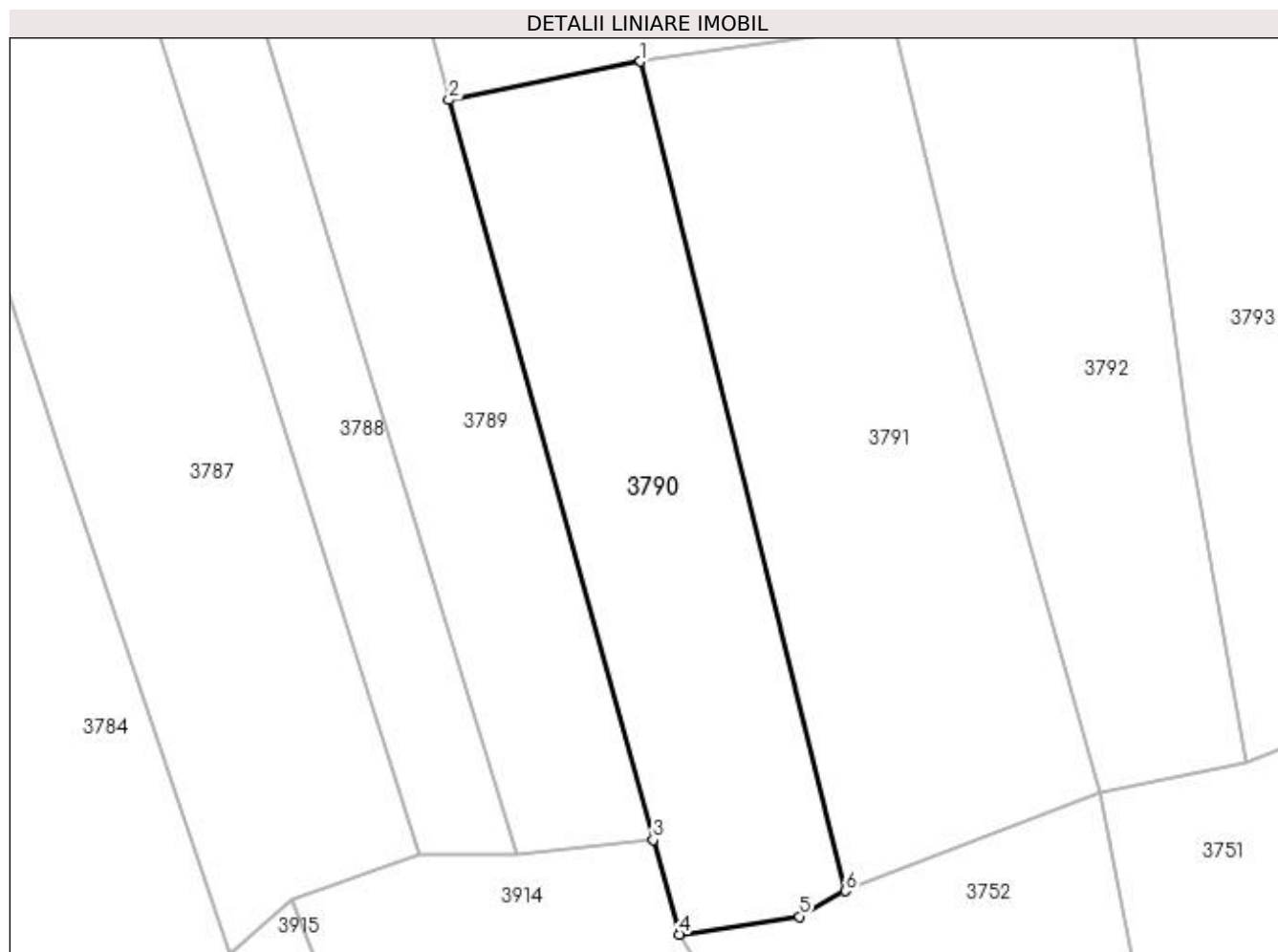
Inscrieri privind dezmembramintele dreptului de proprietate, drepturi reale de garanție și sarcini	Referințe
NU SUNT	

## Anexa Nr. 1 La Partea I

## Teren

Nr cadastral	Suprafața (mp)*	Observații / Referințe
	2.970	

\* Suprafața este determinată în planul de proiecție Stereo 70.



## Date referitoare la teren

Crt	Categorie folosință	Intra vilan	Suprafața (mp)	Tarla	Parcelă	Nr. topo	Observații / Referințe
1	faneata	NU	2.970	28	450	-	

## Lungime Segmente

1) Valorile lungimilor segmentelor sunt obținute din proiecție în plan.

Punct început	X / Y	Punct sfârșit	X / Y	Lungime segment (** (m)
1	509.150,145 418.488,707	2	509.123,934 418.483,457	26.732
2	509.123,934 418.483,457	3	509.151,894 418.382,314	104.936
3	509.151,894 418.382,314	4	509.155,45 418.369,369	13.425
4	509.155,45 418.369,369	5	509.171,903 418.371,813	16.634
5	509.171,903 418.371,813	6	509.178,187 418.375,316	7.194

Punct început	X / Y	Punct sfârșit	X / Y	Lungime segment (** (m)
6	509.178,187 418.375,316	1	509.150,145 418.488,707	116.807

\*\* Lungimile segmentelor sunt determinate în planul de proiecție Stereo 70 și sunt rotunjite la 1 milimetru.

\*\*\* Distanța dintre puncte este formată din segmente cumulate ce sunt mai mici decât valoarea 1 milimetru.



**DATE DESPRE IMOBILUL NR. 3791**

Oficiul de Cadastru și Publicitate Imobiliară ARGES  
Biroul de Cadastru și Publicitate Imobiliară Campulung

**A. Partea I. Descrierea imobilului**

TEREN Extravilan

Adresa: Jud. Arges

Nr. Crt	Nr cadastral Nr. topografic	Suprafața* (mp)	Observații / Referințe
A1		4.000	Sector cadastral:41 Teren neimprejmuit;

**B. Partea II. Proprietari și acte**

Inscrieri privitoare la dreptul de proprietate și alte drepturi reale	Referințe
/	
Act Administrativ nr. 96395, din 14/04/1997 emis de CJPSDPAT ARGES;	
B1	A1
Intabulare, drept de PROPRIETATE, dobândit prin Reconstituire, cota actuala 1/1, cota initiala 1/1 1) MATEI GHEORGHE, lipsă CNP	

**C. Partea III. SARCINI .**

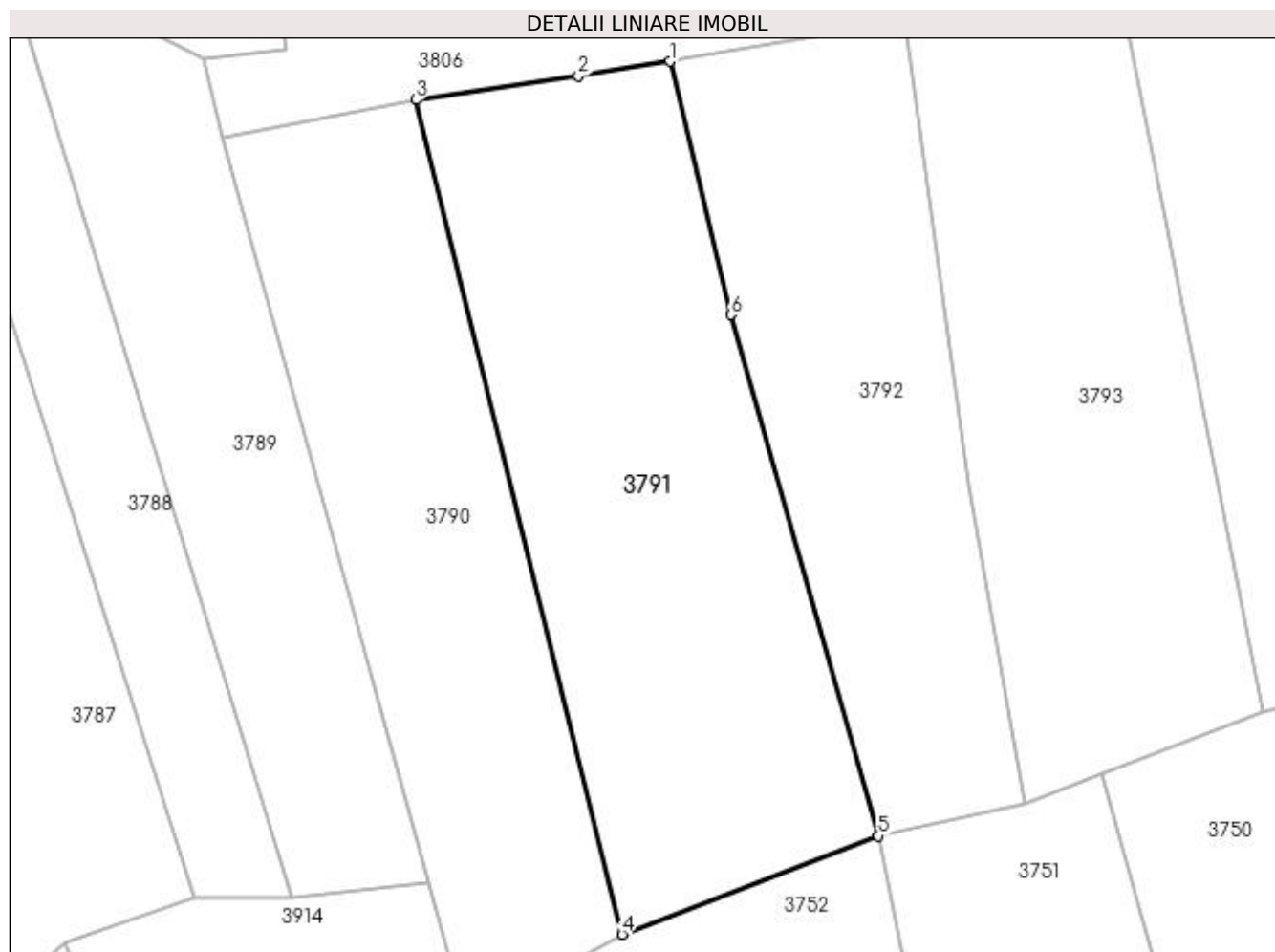
Inscrieri privind dezmembramintele dreptului de proprietate, drepturi reale de garanție și sarcini	Referințe
NU SUNT	

## Anexa Nr. 1 La Partea I

## Teren

Nr cadastral	Suprafața (mp)*	Observații / Referințe
	4.000	

\* Suprafața este determinată în planul de proiecție Stereo 70.



## Date referitoare la teren

Crt	Categorie folosință	Intra vilan	Suprafața (mp)	Tarla	Parcelă	Nr. topo	Observații / Referințe
1	faneata	NU	4.000	28	450	-	

## Lungime Segmente

1) Valorile lungimilor segmentelor sunt obținute din proiecție în plan.

Punct început	X / Y	Punct sfârșit	X / Y	Lungime segment (** (m)
1	509.184,685 418.493,927	2	509.172,236 418.491,982	12.6
2	509.172,236 418.491,982	3	509.150,145 418.488,707	22.332
3	509.150,145 418.488,707	4	509.178,187 418.375,316	116.807
4	509.178,187 418.375,316	5	509.213,034 418.388,698	37.328
5	509.213,034 418.388,698	6	509.192,949 418.459,49	73.586

Punct început	X / Y	Punct sfârșit	X / Y	Lungime segment (** (m)
6	509.192,949 418.459,49	1	509.184,685 418.493,927	35.415

\*\* Lungimile segmentelor sunt determinate în planul de proiecție Stereo 70 și sunt rotunjite la 1 milimetru.

\*\*\* Distanța dintre puncte este formată din segmente cumulate ce sunt mai mici decât valoarea 1 milimetru.





**DATE DESPRE IMOBILUL NR. 3792**

Oficiul de Cadastru și Publicitate Imobiliară ARGES  
Biroul de Cadastru și Publicitate Imobiliară Campulung

**A. Partea I. Descrierea imobilului**

TEREN Extravilan

Adresa: Jud. Arges

Nr. Crt	Nr cadastral Nr. topografic	Suprafața* (mp)	Observații / Referințe
A1		2.863	Sector cadastral:41 Teren neimprejmuit;

**B. Partea II. Proprietari și acte**

Inscrieri privitoare la dreptul de proprietate și alte drepturi reale		Referințe
/		
Act Normativ nr. 7, din 13/03/1996 emis de PARLAMENT (art. 13 alin. 15);		
B1	Inscrierea provizorie, drept de PROPRIETATE, dobandit prin Lege, cota actuala 1/1, cota initiala 1/1 1) COMUNA VALEA MARE PRAVAT, CIF:5010196	A1

**C. Partea III. SARCINI .**

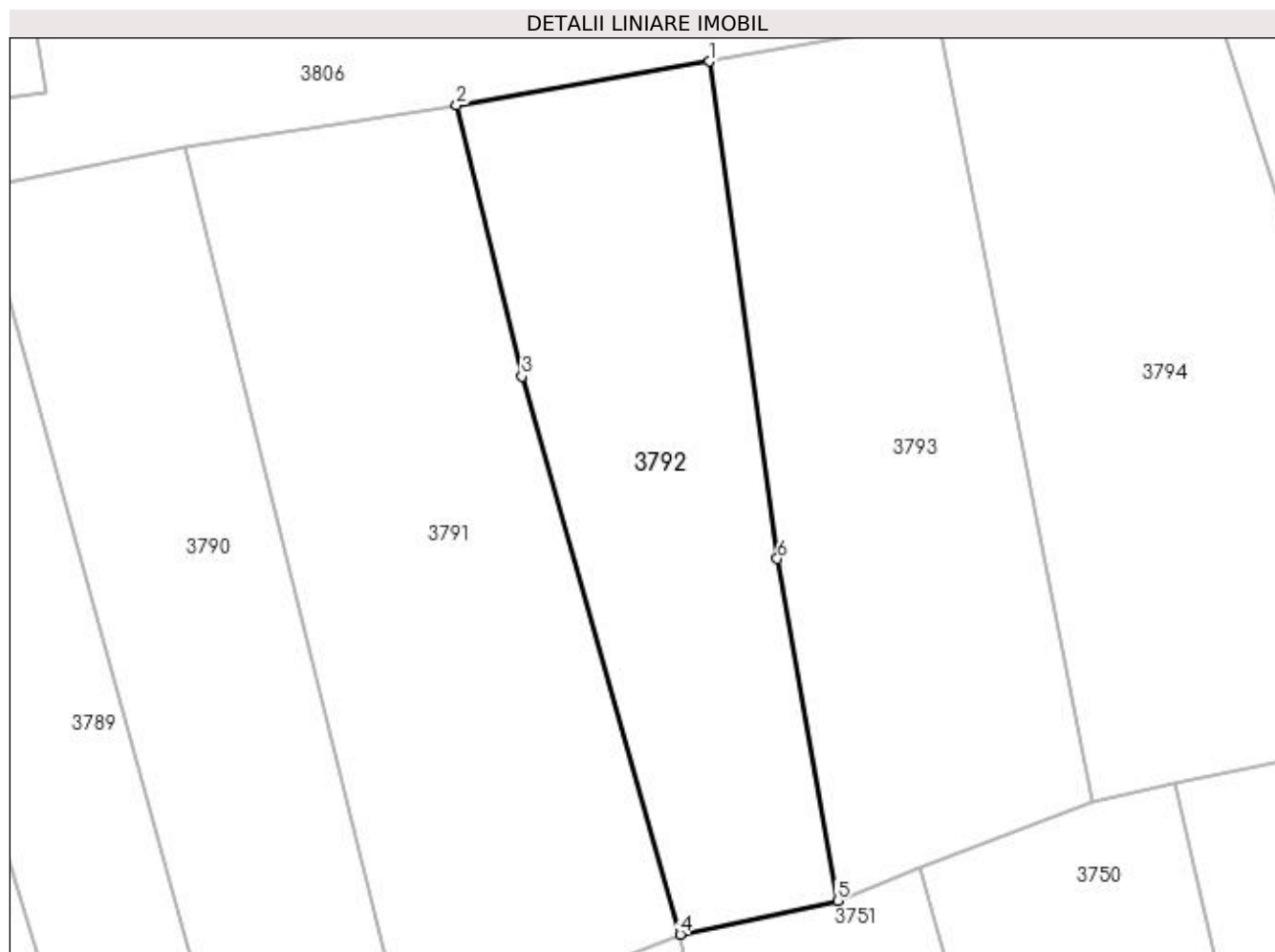
Inscrieri privind dezmembramintele dreptului de proprietate, drepturi reale de garanție și sarcini	Referințe
NU SUNT	

## Anexa Nr. 1 La Partea I

## Teren

Nr cadastral	Suprafața (mp)*	Observații / Referințe
	2.863	

\* Suprafața este determinată în planul de proiecție Stereo 70.



## Date referitoare la teren

Crt	Categorie folosință	Intra vilan	Suprafața (mp)	Tarla	Parcelă	Nr. topo	Observații / Referințe
1	faneata	NU	2.863	28	450	-	

## Lungime Segmente

1) Valorile lungimilor segmentelor sunt obținute din proiecție în plan.

Punct început	X / Y	Punct sfârșit	X / Y	Lungime segment (** (m)
1	509.216,737 418.499,451	2	509.184,685 418.493,927	32.525
2	509.184,685 418.493,927	3	509.192,949 418.459,49	35.415
3	509.192,949 418.459,49	4	509.213,034 418.388,698	73.586
4	509.213,034 418.388,698	5	509.233,014 418.392,977	20.433
5	509.233,014 418.392,977	6	509.225,374 418.436,346	44.037

Punct început	X / Y	Punct sfârșit	X / Y	Lungime segment (** (m)
6	509.225,374 418.436,346	1	509.216,737 418.499,451	63.693

\*\* Lungimile segmentelor sunt determinate în planul de proiecție Stereo 70 și sunt rotunjite la 1 milimetru.

\*\*\* Distanța dintre puncte este formată din segmente cumulate ce sunt mai mici decât valoarea 1 milimetru.



**DATE DESPRE IMOBILUL NR. 3793**

Oficiul de Cadastru și Publicitate Imobiliară ARGES  
Biroul de Cadastru și Publicitate Imobiliară Campulung

**A. Partea I. Descrierea imobilului**

TEREN Extravilan

Adresa: Jud. Arges

Nr. Crt	Nr cadastral Nr. topografic	Suprafața* (mp)	Observații / Referințe
A1		3.358	Sector cadastral:41 Teren neimprejmuit;

**B. Partea II. Proprietari și acte**

Inscrieri privitoare la dreptul de proprietate și alte drepturi reale		Referințe
/		
Act Normativ nr. 7, din 13/03/1996 emis de PARLAMENT (art. 13 alin. 15);		
B1	Inscrierea provizorie, drept de PROPRIETATE, dobandit prin Lege, cota actuala 1/1, cota initiala 1/1 1) COMUNA VALEA MARE PRAVAT, CIF:5010196	A1

**C. Partea III. SARCINI .**

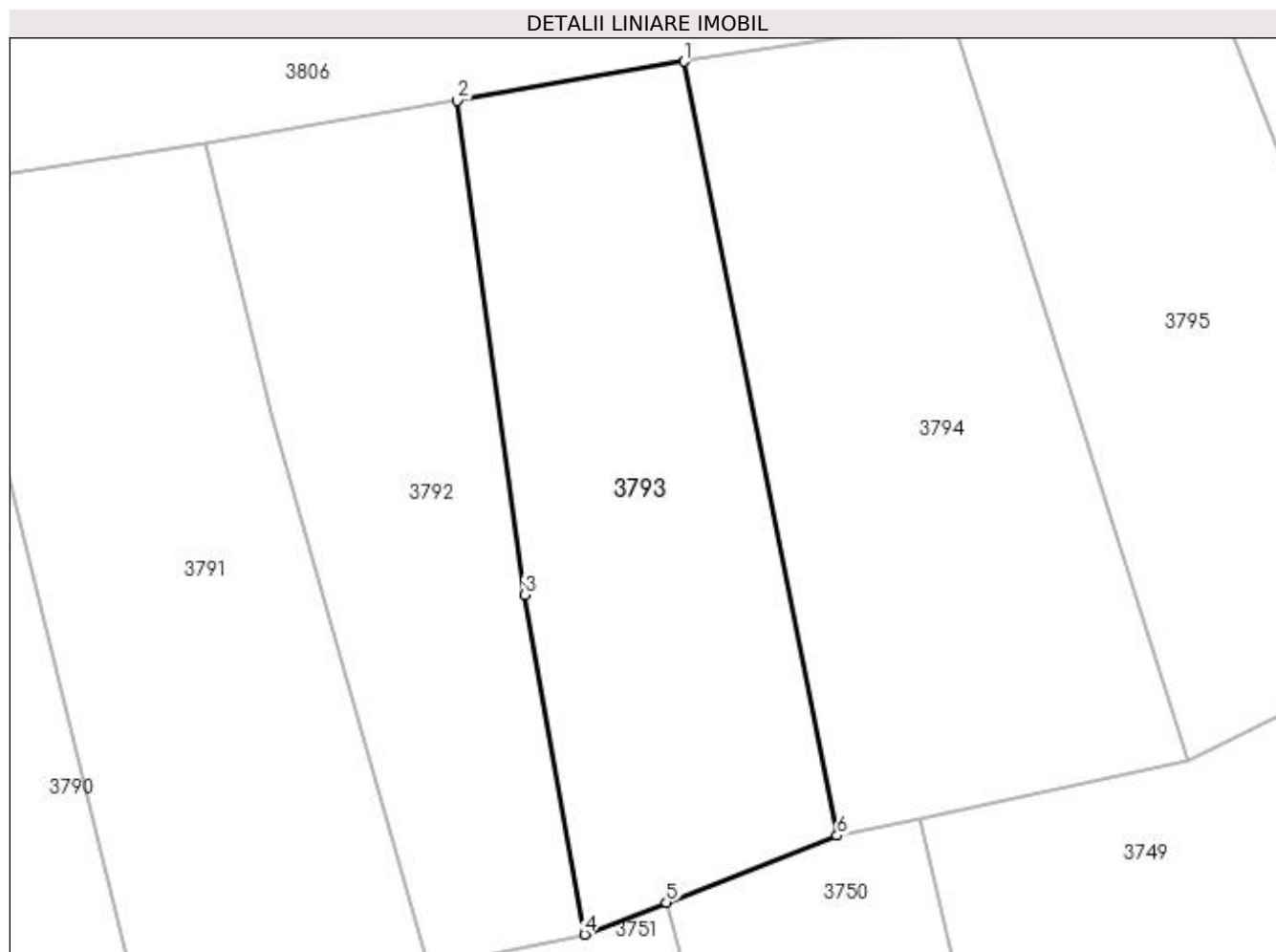
Inscrieri privind dezmembramintele dreptului de proprietate, drepturi reale de garanție și sarcini	Referințe
NU SUNT	

## Anexa Nr. 1 La Partea I

## Teren

Nr cadastral	Suprafața (mp)*	Observații / Referințe
	3.358	

\* Suprafața este determinată în planul de proiecție Stereo 70.



## Date referitoare la teren

Crt	Categorie folosință	Intravilan	Suprafața (mp)	Tarla	Parcelă	Nr. topo	Observații / Referințe
1	faneata	NU	3.358	28	450	-	

## Lungime Segmente

1) Valorile lungimilor segmentelor sunt obținute din proiecție în plan.

Punct început	X / Y	Punct sfârșit	X / Y	Lungime segment (** (m)
1	509.245,766 418.504,454	2	509.216,737 418.499,451	29.457
2	509.216,737 418.499,451	3	509.225,374 418.436,346	63.693
3	509.225,374 418.436,346	4	509.233,014 418.392,977	44.037
4	509.233,014 418.392,977	5	509.243,473 418.397,063	11.229
5	509.243,473 418.397,063	6	509.265,281 418.405,584	23.414

Punct început	X / Y	Punct sfârșit	X / Y	Lungime segment (** (m)
6	509.265,281 418.405,584	1	509.245,766 418.504,454	100.778

\*\* Lungimile segmentelor sunt determinate în planul de proiecție Stereo 70 și sunt rotunjite la 1 milimetru.

\*\*\* Distanța dintre puncte este formată din segmente cumulate ce sunt mai mici decât valoarea 1 milimetru.





**DATE DESPRE IMOBILUL NR. 3794**

Oficiul de Cadastru și Publicitate Imobiliară ARGES  
Biroul de Cadastru și Publicitate Imobiliară Campulung

**A. Partea I. Descrierea imobilului**

TEREN Extravilan

Adresa: Jud. Arges

Nr. Crt	Nr cadastral Nr. topografic	Suprafața* (mp)	Observații / Referințe
A1		4.000	Sector cadastral:41 Teren neimprejmuit;

**B. Partea II. Proprietari și acte**

Inscrieri privitoare la dreptul de proprietate și alte drepturi reale	Referințe
/	
Act Administrativ nr. 22322, din 24/09/1993 emis de CJPSDPAT ARGES;	
B1	A1
Intabulare, drept de PROPRIETATE, dobândit prin Reconstituire, cota actuala 1/1, cota initiala 1/1 1) SOLOMON ION (CAZACU), lipsă CNP	

**C. Partea III. SARCINI .**

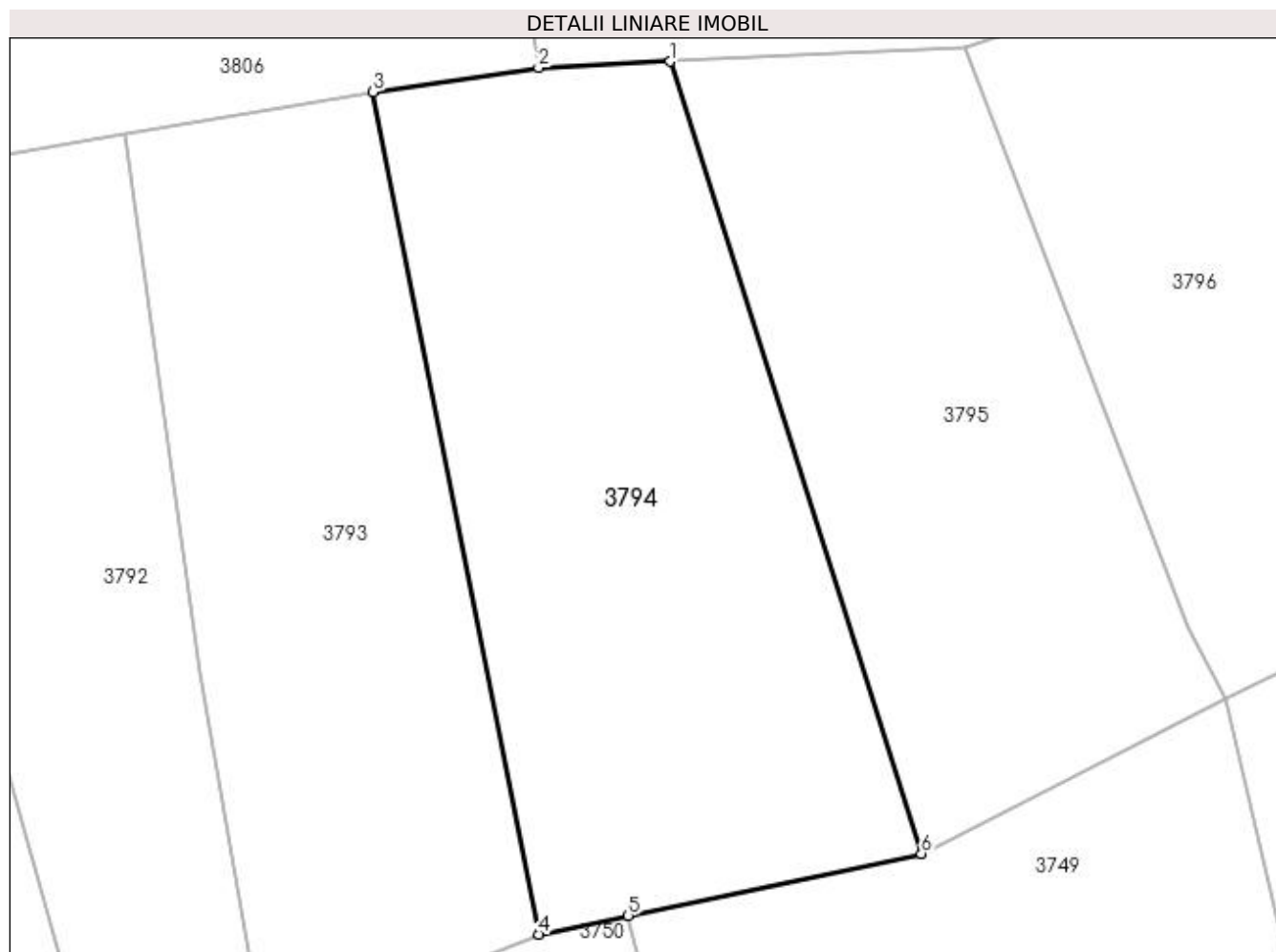
Inscrieri privind dezmembramintele dreptului de proprietate, drepturi reale de garanție și sarcini	Referințe
NU SUNT	

## Anexa Nr. 1 La Partea I

## Teren

Nr cadastral	Suprafața (mp)*	Observații / Referințe
	4.000	

\* Suprafața este determinată în planul de proiecție Stereo 70.



## Date referitoare la teren

Crt	Categorie folosință	Intravilan	Suprafața (mp)	Tarla	Parcelă	Nr. topo	Observații / Referințe
1	faneata	NU	4.000	28	450	-	

## Lungime Segmente

1) Valorile lungimilor segmentelor sunt obținute din proiecție în plan.

Punct început	X / Y	Punct sfârșit	X / Y	Lungime segment (** (m)
1	509.280,647 418.508,027	2	509.265,215 418.507,318	15.448
2	509.265,215 418.507,318	3	509.245,766 418.504,454	19.659
3	509.245,766 418.504,454	4	509.265,281 418.405,584	100.778
4	509.265,281 418.405,584	5	509.275,753 418.407,797	10.703
5	509.275,753 418.407,797	6	509.310,149 418.415,067	35.156

Punct început	X / Y	Punct sfârșit	X / Y	Lungime segment (** (m)
6	509.310,149 418.415,067	1	509.280,647 418.508,027	97.529

\*\* Lungimile segmentelor sunt determinate în planul de proiecție Stereo 70 și sunt rotunjite la 1 milimetru.

\*\*\* Distanța dintre puncte este formată din segmente cumulate ce sunt mai mici decât valoarea 1 milimetru.



**DATE DESPRE IMOBILUL NR. 3795**

Oficiul de Cadastru și Publicitate Imobiliară ARGES  
Biroul de Cadastru și Publicitate Imobiliară Campulung

**A. Partea I. Descrierea imobilului**

TEREN Extravilan

Adresa: Jud. Arges

Nr. Crt	Nr cadastral Nr. topografic	Suprafața* (mp)	Observații / Referințe
A1		3.238	Sector cadastral:41 Teren neimprejmuit;

**B. Partea II. Proprietari și acte**

Inscrieri privitoare la dreptul de proprietate și alte drepturi reale	Referințe
/	
Act Normativ nr. 7, din 13/03/1996 emis de PARLAMENT (art. 13 alin. 15);	
B1	A1
Inscrierea provizorie, drept de PROPRIETATE, dobandit prin Lege, cota actuala 1/1, cota initiala 1/1 1) COMUNA VALEA MARE PRAVAT, CIF:5010196	

**C. Partea III. SARCINI .**

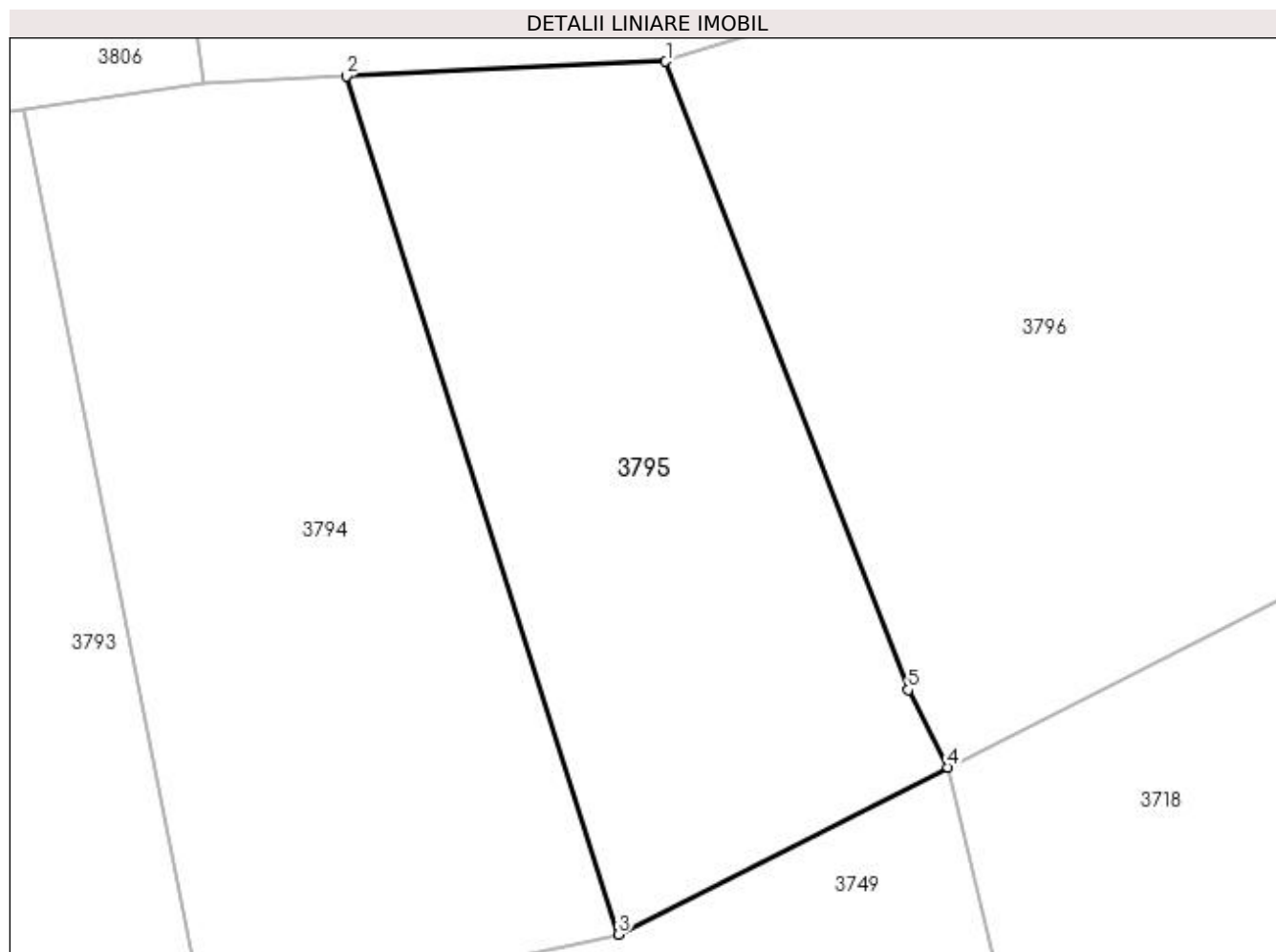
Inscrieri privind dezmembramintele dreptului de proprietate, drepturi reale de garanție și sarcini	Referințe
NU SUNT	

## Anexa Nr. 1 La Partea I

## Teren

Nr cadastral	Suprafața (mp)*	Observații / Referințe
	3.238	

\* Suprafața este determinată în planul de proiecție Stereo 70.



## Date referitoare la teren

Crt	Categorie folosință	Intra vilan	Suprafața (mp)	Tarla	Parcelă	Nr. topo	Observații / Referințe
1	livada	NU	3.238	28	450	-	

## Lungime Segmente

1) Valorile lungimilor segmentelor sunt obținute din proiecție în plan.

Punct început	X / Y	Punct sfârșit	X / Y	Lungime segment (** (m)
1	509.315,276 418.509,618	2	509.280,647 418.508,027	34.666
2	509.280,647 418.508,027	3	509.310,149 418.415,067	97.529
3	509.310,149 418.415,067	4	509.345,862 418.433,17	40.039
4	509.345,862 418.433,17	5	509.341,54 418.441,567	9.444
5	509.341,54 418.441,567	1	509.315,276 418.509,618	72.943

**\*\* Lungimile segmentelor sunt determinate în planul de proiecție Stereo 70 și sunt rotunjite la 1 milimetru.**

**\*\*\* Distanța dintre puncte este formată din segmente cumulate ce sunt mai mici decât valoarea 1 milimetru.**





**DATE DESPRE IMOBILUL NR. 3796**

Oficiul de Cadastru și Publicitate Imobiliară ARGES  
Biroul de Cadastru și Publicitate Imobiliară Campulung

**A. Partea I. Descrierea imobilului**

TEREN Extravilan

Adresa: Jud. Arges, PUNCTUL "MUSCEL"

Nr. Crt	Nr cadastral Nr. topografic	Suprafața* (mp)	Observații / Referințe
A1	81717	9.680	Sector cadastral:41 Teren neimprejmuit;

**B. Partea II. Proprietari și acte**

Inscrieri privitoare la dreptul de proprietate și alte drepturi reale	Referințe
<b>16500 / 16/09/2019</b>	
Act Notarial nr. 1243, din 12/09/2019 emis de Tuluca Filofteia;	
B2	A1
Intabulare, drept de PROPRIETATE- bun propriu, dobandit prin Conventie, cota actuala 1/1, cota initiala 1/1 1) HOAGHEA MIHAI-CONSTANTIN, necasatorit	

**C. Partea III. SARCINI .**

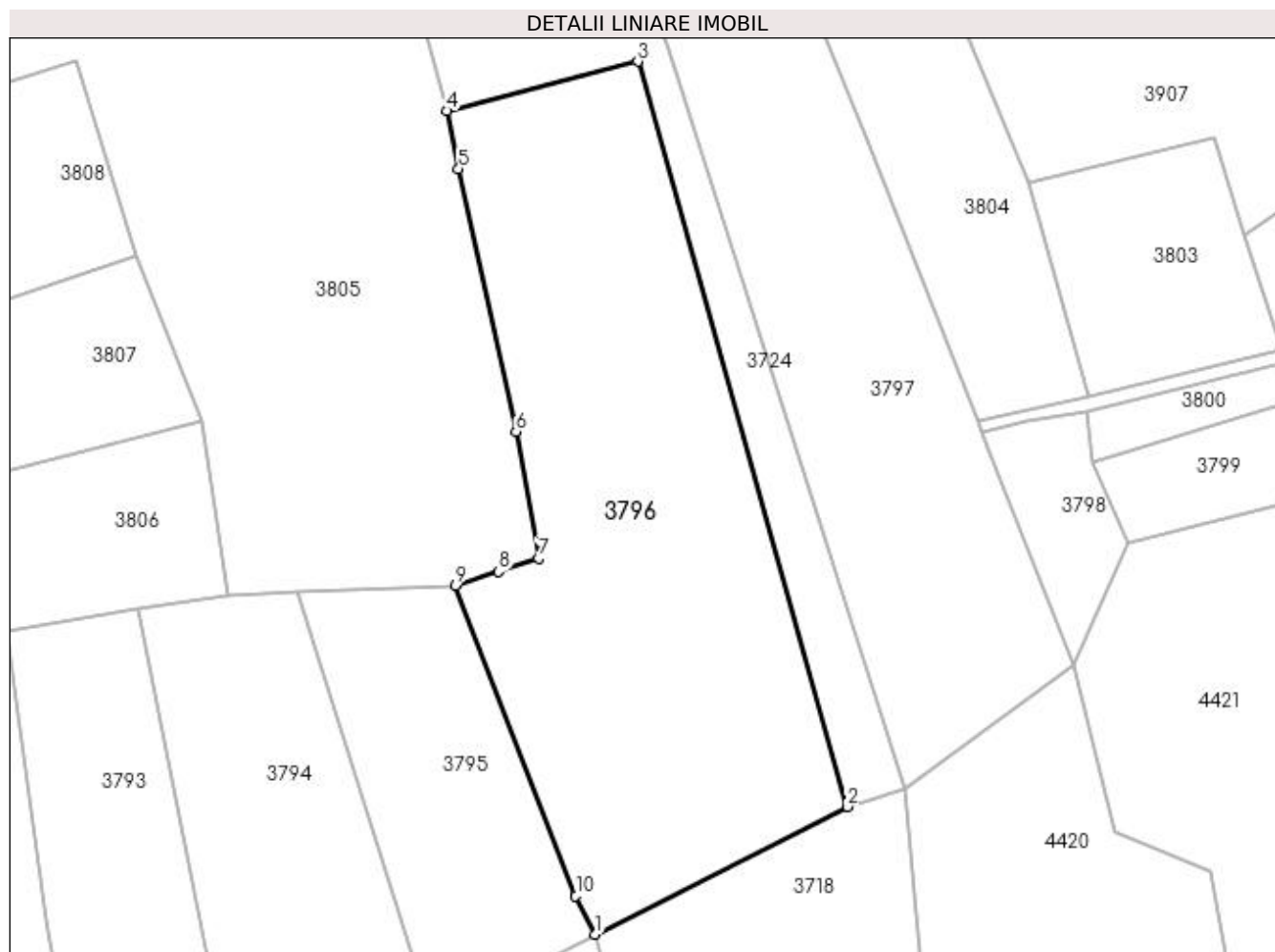
Inscrieri privind dezmembramintele dreptului de proprietate, drepturi reale de garanție și sarcini	Referințe
NU SUNT	

## Anexa Nr. 1 La Partea I

## Teren

Nr cadastral	Suprafața (mp)*	Observații / Referințe
81717	9.680	

\* Suprafața este determinată în planul de proiecție Stereo 70.



## Date referitoare la teren

Crt	Categorie folosință	Intra vilan	Suprafața (mp)	Tarla	Parcelă	Nr. topo	Observații / Referințe
1	faneata	NU	9.680	28	458	-	

## Lungime Segmente

1) Valorile lungimilor segmentelor sunt obținute din proiecție în plan.

Punct început	X / Y	Punct sfârșit	X / Y	Lungime segment (** (m)
1	509.345,862 418.433,17	2	509.401,139 418.461,133	61.947
2	509.401,139 418.461,133	3	509.355,151 418.624,388	169.609
3	509.355,151 418.624,388	4	509.313,272 418.613,568	43.254
4	509.313,272 418.613,568	5	509.315,85 418.600,889	12.938
5	509.315,85 418.600,889	6	509.328,454 418.543,271	58.98

Punct început	X / Y	Punct sfârșit	X / Y	Lungime segment (** (m)
6	509.328,454 418.543,271	7	509.333,386 418.515,519	28.187
7	509.333,386 418.515,519	8	509.324,617 418.512,643	9.229
8	509.324,617 418.512,643	9	509.315,276 418.509,618	9.819
9	509.315,276 418.509,618	10	509.341,54 418.441,567	72.943
10	509.341,54 418.441,567	1	509.345,862 418.433,17	9.444

\*\* Lungimile segmentelor sunt determinate în planul de proiecție Stereo 70 și sunt rotunjite la 1 milimetru.

\*\*\* Distanța dintre puncte este formată din segmente cumulate ce sunt mai mici decât valoarea 1 milimetru.



**DATE DESPRE IMOBILUL NR. 3797**

Oficiul de Cadastru și Publicitate Imobiliară ARGES  
Biroul de Cadastru și Publicitate Imobiliară Campulung

**A. Partea I. Descrierea imobilului**

TEREN Extravilan

Adresa: Jud. Arges, Punctul,,Claci Leresti'

Nr. Crt	Nr cadastral Nr. topografic	Suprafața* (mp)	Observații / Referințe
A1	82440	6.800	Sector cadastral:41 Teren neimprejmuit;

**B. Partea II. Proprietari și acte**

Inscrieri privitoare la dreptul de proprietate și alte drepturi reale		Referințe
<b>28538 / 27/12/2021</b>		
Act Notarial nr. 748, din 23/12/2021 emis de Tuluca Andrei;		
B2	Intabulare, drept de PROPRIETATE- bun propriu, dobandit prin Conventie, cota actuala 1/1, cota initiala 1/1 1) HOAGHEA MIHAI-CONSTANTIN	A1

**C. Partea III. SARCINI .**

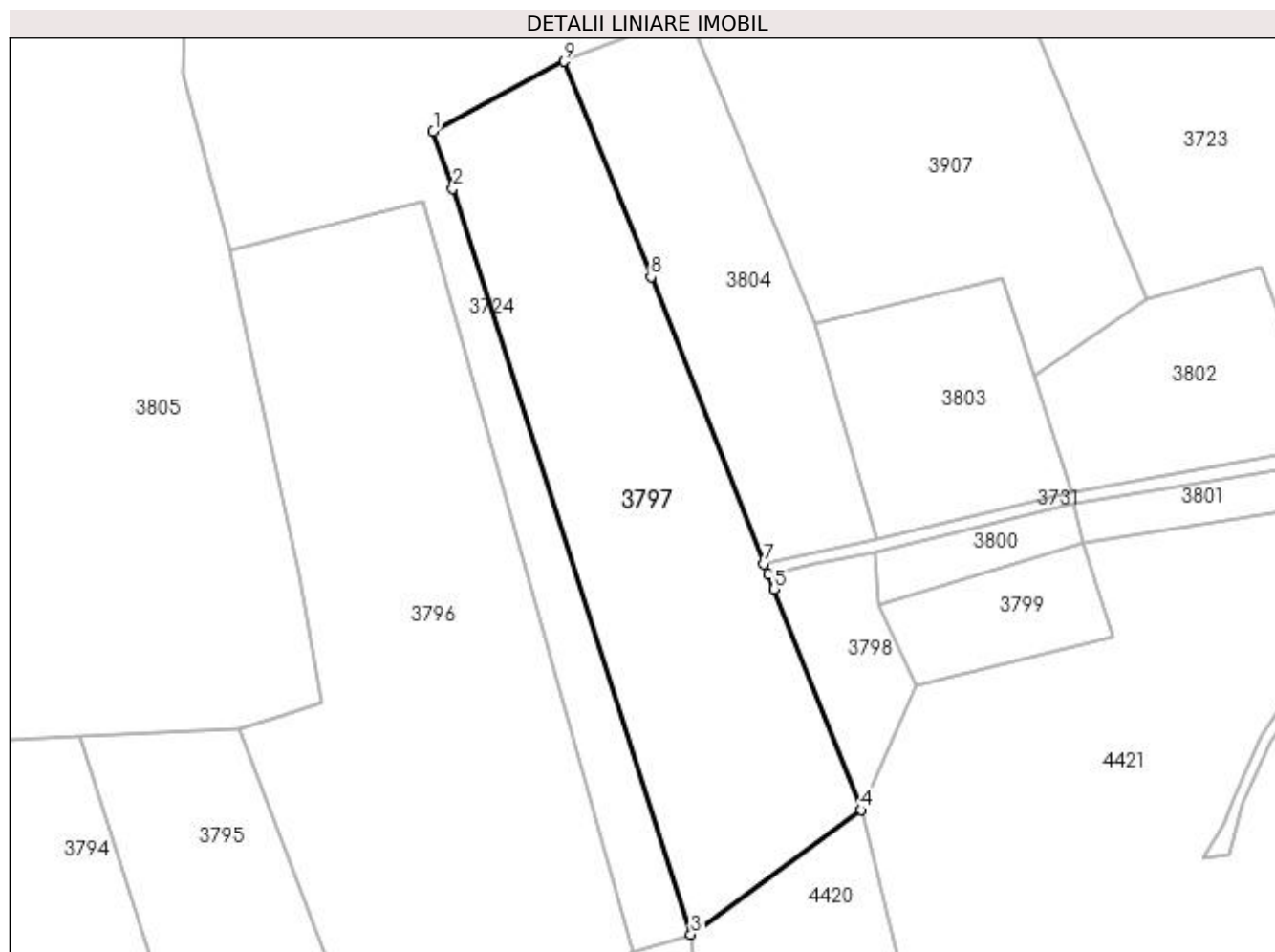
Inscrieri privind dezmembramintele dreptului de proprietate, drepturi reale de garanție și sarcini	Referințe
NU SUNT	

## Anexa Nr. 1 La Partea I

## Teren

Nr cadastral	Suprafața (mp)*	Observații / Referințe
82440	6.800	

\* Suprafața este determinată în planul de proiecție Stereo 70.



## Date referitoare la teren

Crt	Categorie folosință	Intra vilan	Suprafața (mp)	Tarla	Parcelă	Nr. topo	Observații / Referințe
1	faneata	NU	6.800	28	458	-	

## Lungime Segmente

1) Valorile lungimilor segmentelor sunt obținute din proiecție în plan.

Punct început	X / Y	Punct sfârșit	X / Y	Lungime segment (** (m)
1	509.357,548 418.639,558	2	509.361,86 418.627,201	13.088
2	509.361,86 418.627,201	3	509.413,681 418.464,923	170.351
3	509.413,681 418.464,923	4	509.450,68 418.491,989	45.842
4	509.450,68 418.491,989	5	509.431,728 418.540,052	51.665
5	509.431,728 418.540,052	6	509.430,442 418.543,316	3.508

Punct început	X / Y	Punct sfârșit	X / Y	Lungime segment (** (m)
6	509.430,442 418.543,316	7	509.429,571 418.545,523	2.373
7	509.429,571 418.545,523	8	509.404,955 418.607,953	67.108
8	509.404,955 418.607,953	9	509.386,149 418.654,791	50.472
9	509.386,149 418.654,791	1	509.357,548 418.639,558	32.405

\*\* Lungimile segmentelor sunt determinate în planul de proiecție Stereo 70 și sunt rotunjite la 1 milimetru.

\*\*\* Distanța dintre puncte este formată din segmente cumulate ce sunt mai mici decât valoarea 1 milimetru.





**DATE DESPRE IMOBILUL NR. 3798**

Oficiul de Cadastru și Publicitate Imobiliară ARGES  
Biroul de Cadastru și Publicitate Imobiliară Campulung

**A. Partea I. Descrierea imobilului**

TEREN Extravilan

Adresa: Jud. Arges

Nr. Crt	Nr cadastral Nr. topografic	Suprafața* (mp)	Observații / Referințe
A1		900	Sector cadastral:41 Teren neimprejmuit;

**B. Partea II. Proprietari și acte**

Inscrieri privitoare la dreptul de proprietate și alte drepturi reale	Referințe
/	
Act Administrativ nr. 132782, din 07/11/2005 emis de CJPSDPAT ARGES;	
B1	A1
Intabulare, drept de PROPRIETATE, dobandit prin Reconstituire, cota actuala 1/1, cota initiala 1/1 1) <b>BOGDAN BUCUR</b> , lipsă CNP	

**C. Partea III. SARCINI .**

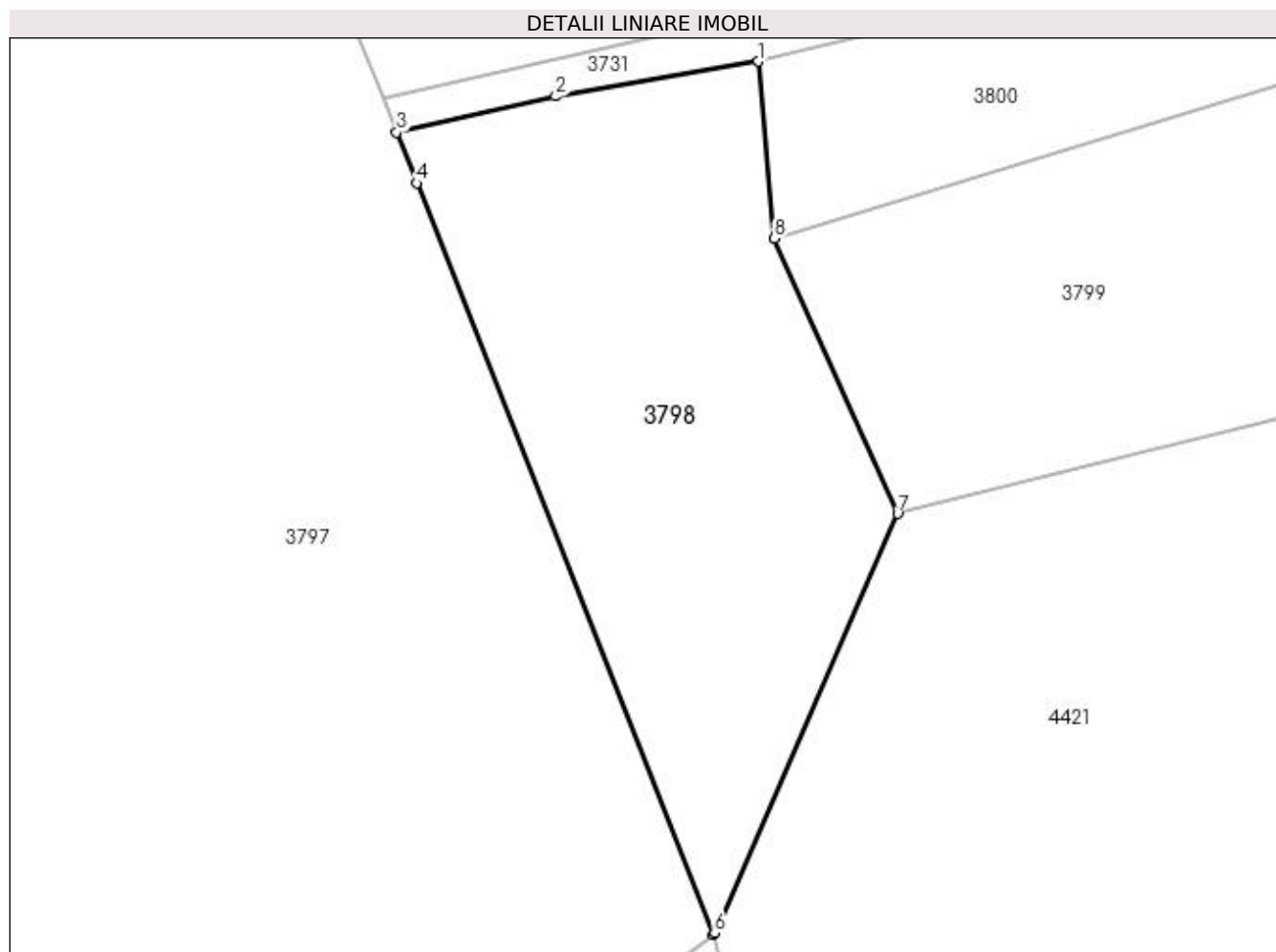
Inscrieri privind dezmembramintele dreptului de proprietate, drepturi reale de garanție și sarcini	Referințe
NU SUNT	

## Anexa Nr. 1 La Partea I

## Teren

Nr cadastral	Suprafața (mp)*	Observații / Referințe
	900	

\* Suprafața este determinată în planul de proiecție Stereo 70.



## Date referitoare la teren

Crt	Categorie folosință	Intravilan	Suprafața (mp)	Tarla	Parcelă	Nr. topo	Observații / Referințe
1	livada	NU	900	28	458	-	

## Lungime Segmente

1) Valorile lungimilor segmentelor sunt obținute din proiecție în plan.

Punct început	X / Y	Punct sfârșit	X / Y	Lungime segment (** (m)
1	509.453,61 418.547,841	2	509.440,618 418.545,611	13.182
2	509.440,618 418.545,611	3	509.430,442 418.543,316	10.432
3	509.430,442 418.543,316	4	509.431,728 418.540,052	3.508
4	509.431,728 418.540,052	5	509.450,68 418.491,989	51.665
5	509.450,68 418.491,989	6	509.450,798 418.492,06	0.138

Punct început	X / Y	Punct sfârșit	X / Y	Lungime segment (** (m)
6	509.450,798 418.492,06	7	509.462,509 418.518,911	29.294
7	509.462,509 418.518,911	8	509.454,629 418.536,511	19.284
8	509.454,629 418.536,511	1	509.453,61 418.547,841	11.376

\*\* Lungimile segmentelor sunt determinate în planul de proiecție Stereo 70 și sunt rotunjite la 1 milimetru.

\*\*\* Distanța dintre puncte este formată din segmente cumulate ce sunt mai mici decât valoarea 1 milimetru.



**DATE DESPRE IMOBILUL NR. 3799**

Oficiul de Cadastru și Publicitate Imobiliară ARGES  
Biroul de Cadastru și Publicitate Imobiliară Campulung

**A. Partea I. Descrierea imobilului**

TEREN Extravilan

Nr. cadastral vechi:606

Adresa: Jud. Arges

Nr. Crt	Nr cadastral Nr. topografic	Suprafața* (mp)	Observații / Referințe
A1		920	Sector cadastral:41 Teren neimprejmuit;

**B. Partea II. Proprietari și acte**

Inscrieri privitoare la dreptul de proprietate și alte drepturi reale		Referințe
/		
Act Normativ nr. 7, din 13/03/1996 emis de PARLAMENT (art. 13 alin. 15);		
B1	Inscrierea provizorie, drept de PROPRIETATE, dobandit prin Lege, cota actuala 1/1, cota initiala 1/1 1) COMUNA VALEA MARE PRAVAT, CIF:5010196	A1

**C. Partea III. SARCINI .**

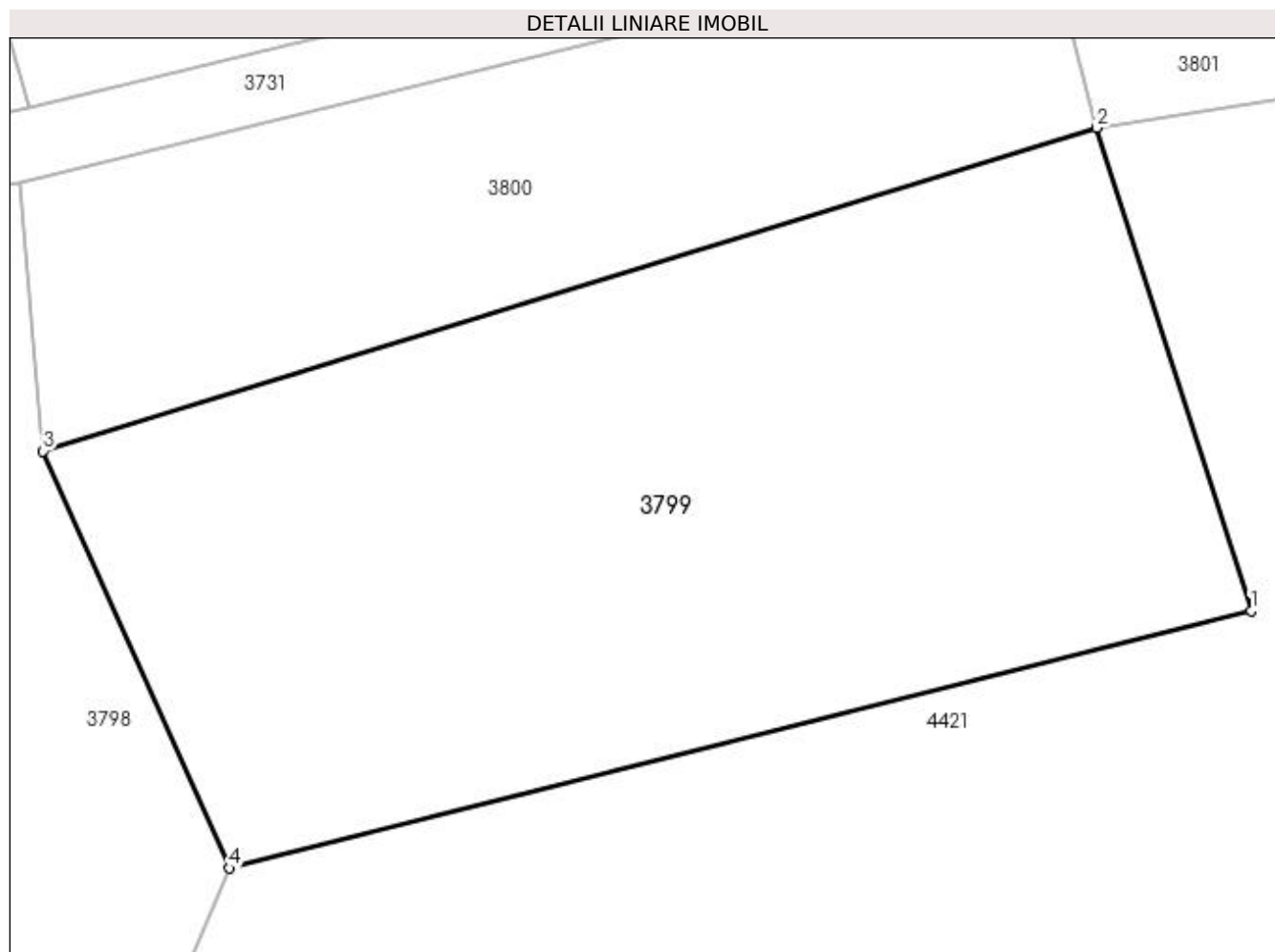
Inscrieri privind dezmembramintele dreptului de proprietate, drepturi reale de garanție și sarcini	Referințe
NU SUNT	

## Anexa Nr. 1 La Partea I

## Teren

Nr cadastral	Suprafața (mp)*	Observații / Referințe
	920	

\* Suprafața este determinată în planul de proiecție Stereo 70.



## Date referitoare la teren

Crt	Categorie folosință	Intra vilan	Suprafața (mp)	Tarla	Parcelă	Nr. topo	Observații / Referințe
1	faneata	NU	920	28	458	-	

## Lungime Segmente

1) Valorile lungimilor segmentelor sunt obținute din proiecție în plan.

Punct început	X / Y	Punct sfârșit	X / Y	Lungime segment (** (m)
1	509.505,627 418.529,759	2	509.499,106 418.550,154	21.412
2	509.499,106 418.550,154	3	509.454,629 418.536,511	46.522
3	509.454,629 418.536,511	4	509.462,509 418.518,911	19.284
4	509.462,509 418.518,911	1	509.505,627 418.529,759	44.462

**\*\* Lungimile segmentelor sunt determinate în planul de proiecţie Stereo 70 şi sunt rotunjite la 1 milimetru.**

**\*\*\* Distanţa dintre puncte este formată din segmente cumulate ce sunt mai mici decât valoarea 1 milimetru.**





**DATE DESPRE IMOBILUL NR. 3800**

Oficiul de Cadastru și Publicitate Imobiliară ARGES  
Biroul de Cadastru și Publicitate Imobiliară Campulung

**A. Partea I. Descrierea imobilului**

TEREN Extravilan

Adresa: Jud. Arges, PCT Claci

Nr. Crt	Nr cadastral Nr. topografic	Suprafața* (mp)	Observații / Referințe
A1		Din acte: 2.526 Masurata: 450	Sector cadastral:41 Teren neimprejmuit;

**B. Partea II. Proprietari și acte**

Inscrieri privitoare la dreptul de proprietate și alte drepturi reale		Referințe
<b>195 / 21/01/2002</b>		
Act Notarial nr. 3897, din 20/12/2001 emis de notar public Ionescu Cornelia;		
B1	Intabulare, drept de PROPRIETATE, dobandit prin Conventie, cota actuala 1/2, cota initiala 1/1 1) <b>TUDOR MARILENA</b> <i>OBSERVATII: pozitie transcrisa din CF 82014/Valea Mare Pravăț, inscrisa prin incheierea nr.195 din 21.01.2002;</i>	A1
<b>23735 / 02/11/2021</b>		
Act Notarial nr. 126, din 29/10/2021 emis de Ionescu Iulia;		
B2	Intabulare, drept de PROPRIETATE- bun propriu, dobandit prin Succesiune, cota actuala 1/2, cota initiala 1/2 1) <b>TUDOR MARILENA</b> <i>OBSERVATII: pozitie transcrisa din CF 82014/Valea Mare Pravăț, inscrisa prin incheierea nr. 23735 din 02.11.2021;</i>	A1

**C. Partea III. SARCINI .**

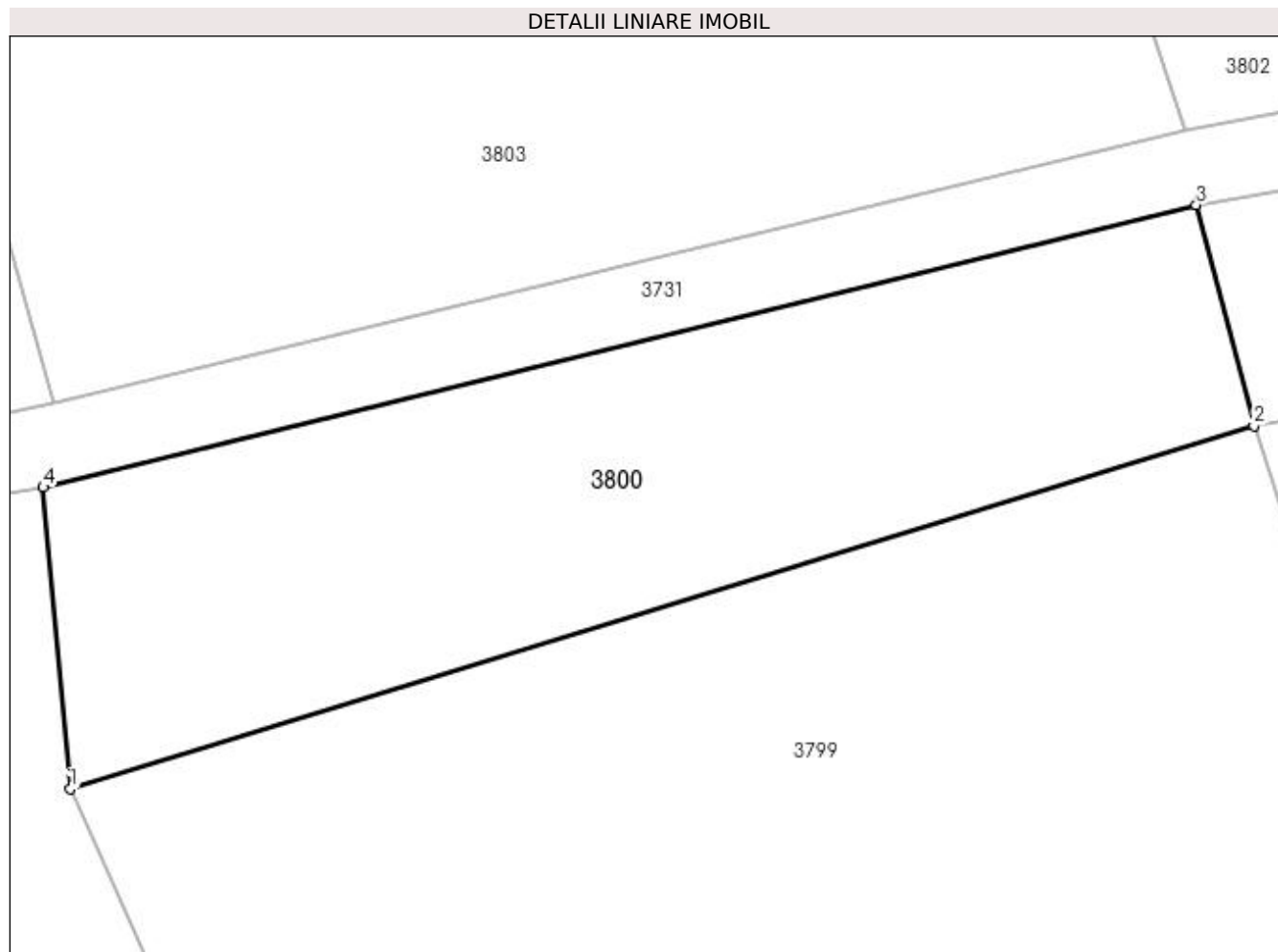
Inscrieri privind dezmembramintele dreptului de proprietate, drepturi reale de garanție și sarcini	Referințe
NU SUNT	

## Anexa Nr. 1 La Partea I

## Teren

Nr cadastral	Suprafața (mp)*	Observații / Referințe
	Din acte: 2.526 Masurata: 450	

\* Suprafața este determinată în planul de proiecție Stereo 70.



## Date referitoare la teren

Crt	Categorie folosință	Intra vilan	Suprafața (mp)	Tarla	Parcelă	Nr. topo	Observații / Referințe
1	livada	NU	450	28	458	-	Diferența de suprafață se regăsește în ID 3803(sector 41)- CF 82014

## Lungime Segmente

1) Valorile lungimilor segmentelor sunt obținute din proiecție în plan.

Punct început	X / Y	Punct sfârșit	X / Y	Lungime segment (** (m)
1	509.454,629 418.536,511	2	509.499,106 418.550,154	46.522
2	509.499,106 418.550,154	3	509.496,937 418.558,456	8.581
3	509.496,937 418.558,456	4	509.453,61 418.547,841	44.608
4	509.453,61 418.547,841	1	509.454,629 418.536,511	11.376

**\*\* Lungimile segmentelor sunt determinate în planul de proiecţie Stereo 70 şi sunt rotunjite la 1 milimetru.**

**\*\*\* Distanţa dintre puncte este formată din segmente cumulate ce sunt mai mici decât valoarea 1 milimetru.**



**DATE DESPRE IMOBILUL NR. 3801**

Oficiul de Cadastru și Publicitate Imobiliară ARGES  
Biroul de Cadastru și Publicitate Imobiliară Campulung

**A. Partea I. Descrierea imobilului**

TEREN Extravilan

Adresa: Jud. Arges

Nr. Crt	Nr cadastral Nr. topografic	Suprafața* (mp)	Observații / Referințe
A1		Din acte: 2.500 Masurata: 505	Sector cadastral:41 Teren neimprejmuit;

**B. Partea II. Proprietari și acte**

Inscrieri privitoare la dreptul de proprietate și alte drepturi reale		Referințe
/		
Act Administrativ nr. 23159, din 20/09/1993 emis de CJPSDPAT ARGES;		
B1	Intabulare, drept de PROPRIETATE, dobandit prin Reconstituire, cota actuala 1/1, cota initiala 1/1 1) OLTEANU NICOLAE, lipsă CNP	A1

**C. Partea III. SARCINI .**

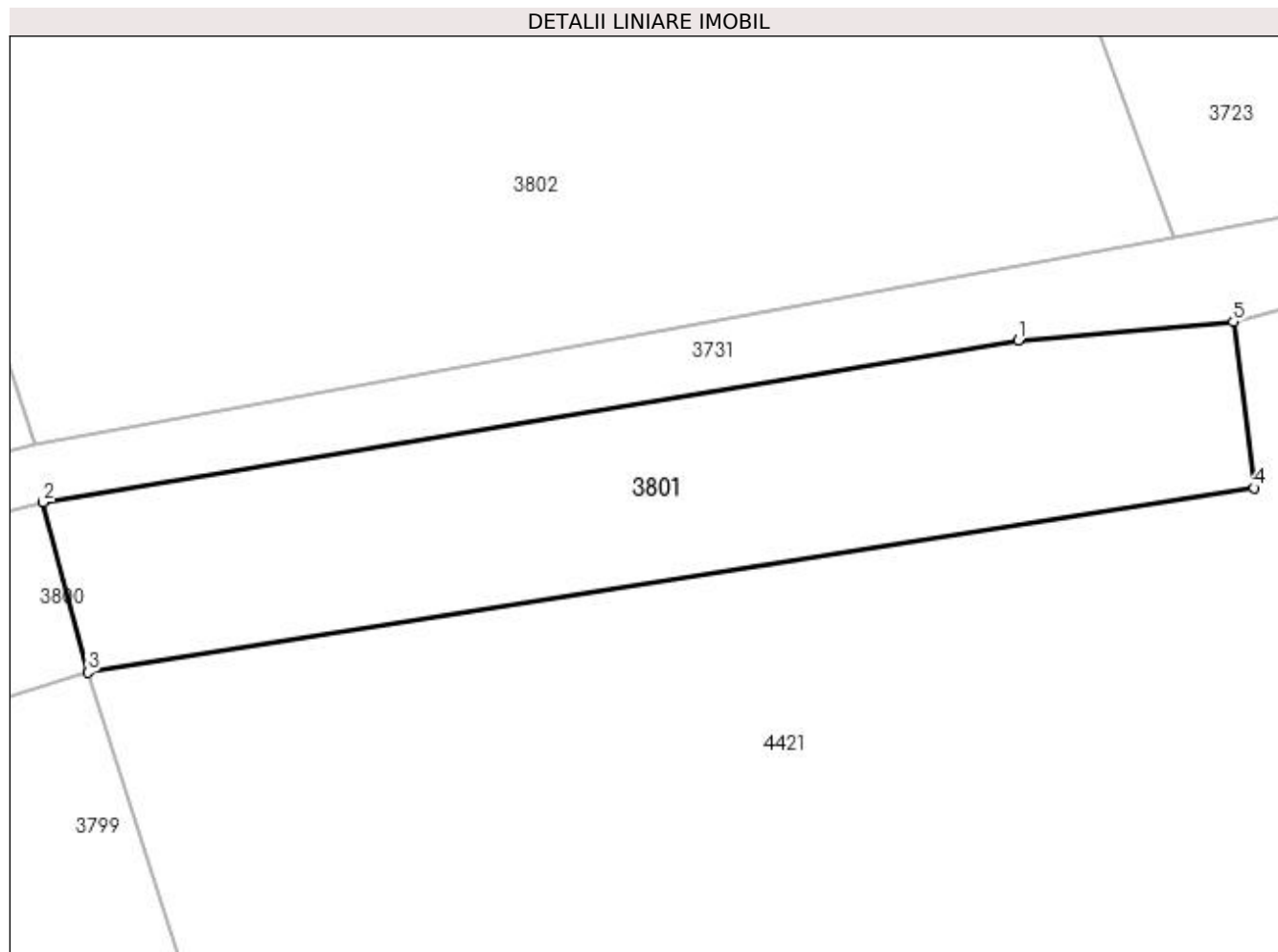
Inscrieri privind dezmembramintele dreptului de proprietate, drepturi reale de garanție și sarcini	Referințe
NU SUNT	

## Anexa Nr. 1 La Partea I

## Teren

Nr cadastral	Suprafața (mp)*	Observații / Referințe
	Din acte: 2.500 Masurata: 505	

\* Suprafața este determinată în planul de proiecție Stereo 70.



## Date referitoare la teren

Crt	Categorie folosință	Intravilan	Suprafața (mp)	Tarla	Parcelă	Nr. topo	Observații / Referințe
1	livada	NU	505	28	458	-	In act se regăsește T27; Diferența de suprafață se regăsește în ID 3802 (sector 41)

## Lungime Segmente

1) Valorile lungimilor segmentelor sunt obținute din proiecție în plan.

Punct început	X / Y	Punct sfârșit	X / Y	Lungime segment (** (m)
1	509.544,46 418.566,327	2	509.496,937 418.558,456	48.17
2	509.496,937 418.558,456	3	509.499,106 418.550,154	8.581
3	509.499,106 418.550,154	4	509.555,961 418.559,14	57.561
4	509.555,961 418.559,14	5	509.554,953 418.567,244	8.166

Punct început	X / Y	Punct sfârșit	X / Y	Lungime segment (** (m)
5	509.554,953 418.567,244	1	509.544,46 418.566,327	10.533

\*\* Lungimile segmentelor sunt determinate în planul de proiecție Stereo 70 și sunt rotunjite la 1 milimetru.

\*\*\* Distanța dintre puncte este formată din segmente cumulate ce sunt mai mici decât valoarea 1 milimetru.





**DATE DESPRE IMOBILUL NR. 3802**

Oficiul de Cadastru și Publicitate Imobiliară ARGES  
 Biroul de Cadastru și Publicitate Imobiliară Campulung

**A. Partea I. Descrierea imobilului**

TEREN Extravilan

Adresa: Jud. Arges

Nr. Crt	Nr cadastral Nr. topografic	Suprafața* (mp)	Observații / Referințe
A1		Din acte: 2.500 Masurata: 1.995	Sector cadastral:41 Teren neimprejmuit;

**B. Partea II. Proprietari și acte**

Inscrieri privitoare la dreptul de proprietate și alte drepturi reale		Referințe
/		
Act Administrativ nr. 23159, din 20/09/1993 emis de CJPSDPAT ARGES;		
B1	Intabulare, drept de PROPRIETATE, dobandit prin Reconstituire, cota actuala 1/1, cota initiala 1/1 1) OLTEANU NICOLAE, lipsă CNP	A1

**C. Partea III. SARCINI .**

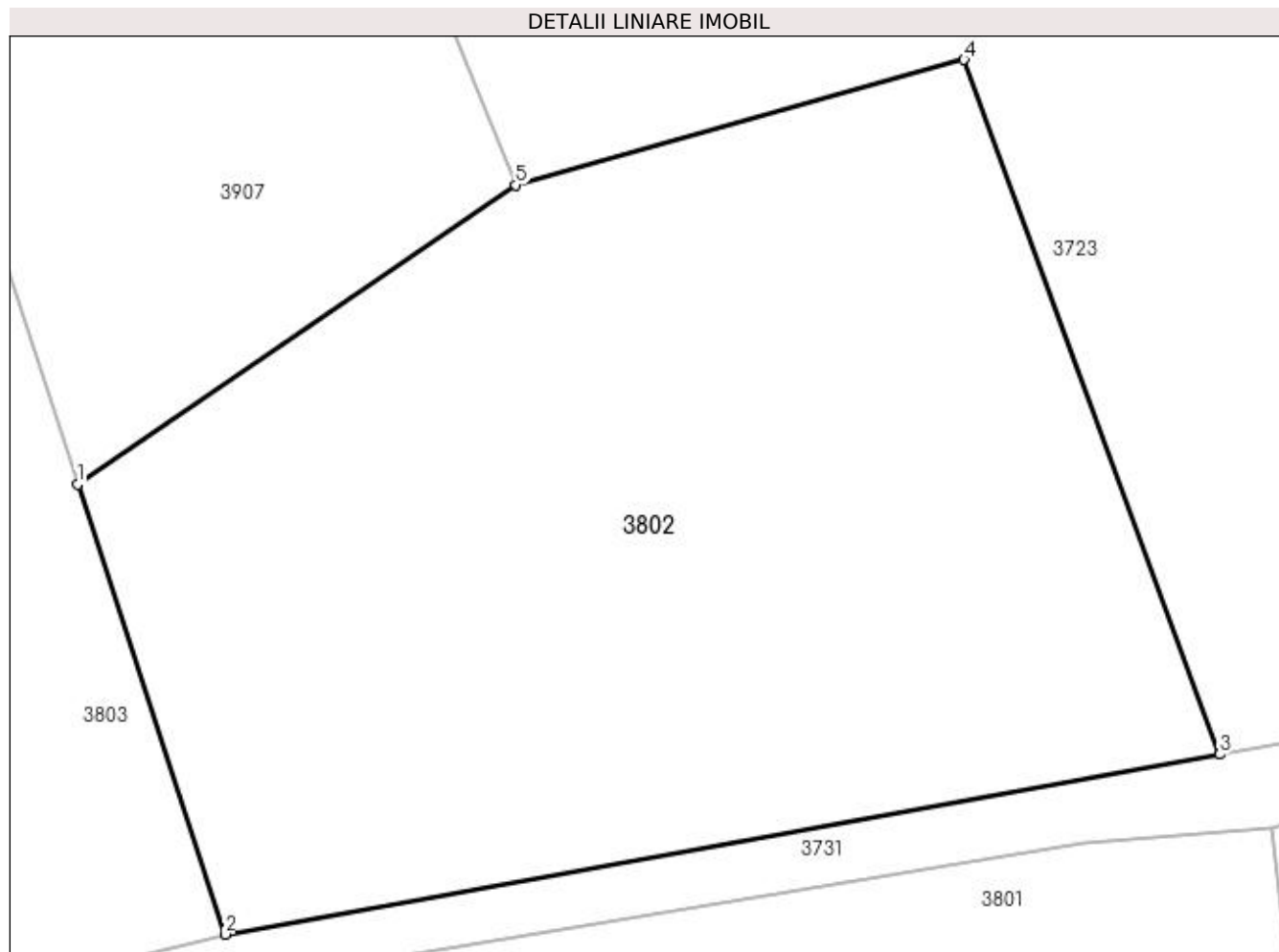
Inscrieri privind dezmembramintele dreptului de proprietate, drepturi reale de garanție și sarcini	Referințe
NU SUNT	

## Anexa Nr. 1 La Partea I

## Teren

Nr cadastral	Suprafața (mp)*	Observații / Referințe
	Din acte: 2.500 Masurata: 1.995	

\* Suprafața este determinată în planul de proiecție Stereo 70.



## Date referitoare la teren

Crt	Categorie folosință	Intravilan	Suprafața (mp)	Tarla	Parcelă	Nr. topo	Observații / Referințe
1	livada	NU	1.995	28	458	-	In act se regăsește T27; Diferența de suprafață se regăsește în ID 3801 (sector 41)

## Lungime Segmente

1) Valorile lungimilor segmentelor sunt obținute din proiecție în plan.

Punct început	X / Y	Punct sfârșit	X / Y	Lungime segment (** (m)
1	509.488,262 418.586,409	2	509.496,504 418.561,271	26.455
2	509.496,504 418.561,271	3	509.552,095 418.571,329	56.494
3	509.552,095 418.571,329	4	509.537,803 418.610,136	41.355
4	509.537,803 418.610,136	5	509.512,752 418.603,129	26.013

Punct început	X / Y	Punct sfârșit	X / Y	Lungime segment (** (m)
5	509.512,752 418.603,129	1	509.488,262 418.586,409	29.653

\*\* Lungimile segmentelor sunt determinate în planul de proiecție Stereo 70 și sunt rotunjite la 1 milimetru.

\*\*\* Distanța dintre puncte este formată din segmente cumulate ce sunt mai mici decât valoarea 1 milimetru.



**DATE DESPRE IMOBILUL NR. 3803**

Oficiul de Cadastru și Publicitate Imobiliară ARGES  
Biroul de Cadastru și Publicitate Imobiliară Campulung

**A. Partea I. Descrierea imobilului**

TEREN Extravilan

Nr. CF vechi:111  
Nr. cadastral vechi:201

Adresa: Jud. Arges, PCT Claci

Nr. Crt	Nr cadastral Nr. topografic	Suprafața* (mp)	Observații / Referințe
A1	82014	Din acte: 2.526 Masurata: 2.076	Sector cadastral:41 Teren neimprejmuit;

**B. Partea II. Proprietari și acte**

Inscrieri privitoare la dreptul de proprietate și alte drepturi reale		Referințe
<b>195 / 21/01/2002</b>		
Act Notarial nr. 3897, din 20/12/2001 emis de notar public Ionescu Cornelia;		
B1	Intabulare, drept de PROPRIETATE, dobandit prin Conventie, cota actuala 1/2, cota initiala 1/1 1) TUDOR MARILENA	A1
<b>23735 / 02/11/2021</b>		
Act Notarial nr. 126, din 29/10/2021 emis de Ionescu Iulia;		
B2	Intabulare, drept de PROPRIETATE- bun propriu, dobandit prin Succesiune, cota actuala 1/2, cota initiala 1/2 1) TUDOR MARILENA	A1

**C. Partea III. SARCINI .**

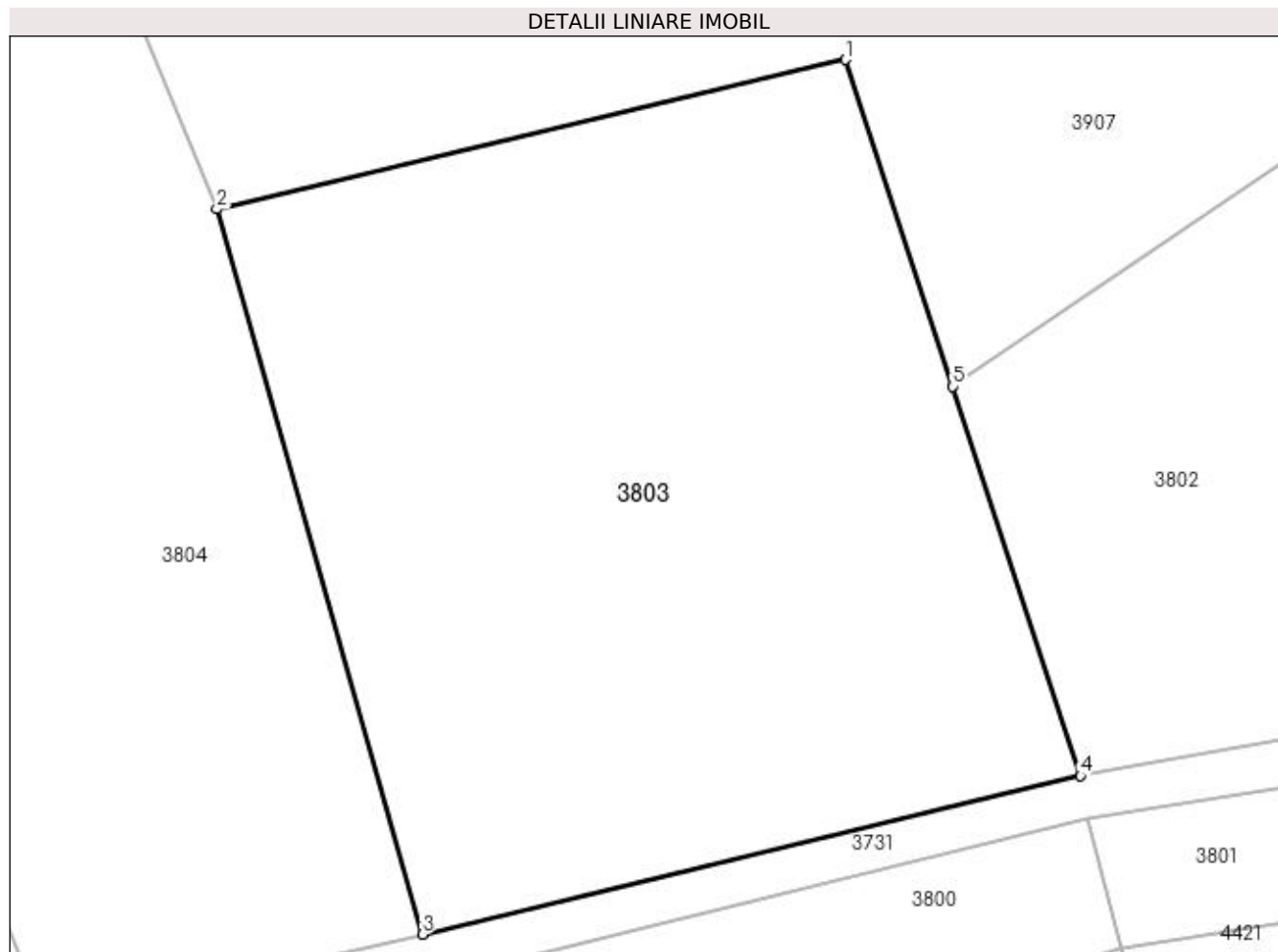
Inscrieri privind dezmembramintele dreptului de proprietate, drepturi reale de garanție și sarcini	Referințe
NU SUNT	

## Anexa Nr. 1 La Partea I

## Teren

Nr cadastral	Suprafața (mp)*	Observații / Referințe
82014	Din acte: 2.526 Masurata: 2.076	

\* Suprafața este determinată în planul de proiecție Stereo 70.



## Date referitoare la teren

Crt	Categorie folosință	Intra vilan	Suprafața (mp)	Tarla	Parcelă	Nr. topo	Observații / Referințe
1	livada	NU	2.076	28	458	-	Diferența de suprafață se regăsește în ID 3800(sector 41)

## Lungime Segmente

1) Valorile lungimilor segmentelor sunt obținute din proiecție în plan.

Punct început	X / Y	Punct sfârșit	X / Y	Lungime segment (** (m)
1	509.481,34 418.607,52	2	509.440,715 418.597,876	41.754
2	509.440,715 418.597,876	3	509.454,009 418.551,035	48.691
3	509.454,009 418.551,035	4	509.496,504 418.561,271	43.71
4	509.496,504 418.561,271	5	509.488,262 418.586,409	26.455
5	509.488,262 418.586,409	1	509.481,34 418.607,52	22.217

**\*\* Lungimile segmentelor sunt determinate în planul de proiecție Stereo 70 și sunt rotunjite la 1 milimetru.**

**\*\*\* Distanța dintre puncte este formată din segmente cumulate ce sunt mai mici decât valoarea 1 milimetru.**





**DATE DESPRE IMOBILUL NR. 3804**

Oficiul de Cadastru și Publicitate Imobiliară ARGES  
Biroul de Cadastru și Publicitate Imobiliară Campulung

**A. Partea I. Descrierea imobilului**

TEREN Extravilan

Adresa: Jud. Arges

Nr. Crt	Nr cadastral Nr. topografic	Suprafața* (mp)	Observații / Referințe
A1		3.400	Sector cadastral:41 Teren neimprejmuit;

**B. Partea II. Proprietari și acte**

Inscrieri privitoare la dreptul de proprietate și alte drepturi reale	Referințe
/	
Act Administrativ nr. 132782, din 07/11/2005 emis de CJPSDPAT ARGES;	
B1	A1
Intabulare, drept de PROPRIETATE, dobandit prin Reconstituire, cota actuala 1/1, cota initiala 1/1 1) <b>BOGDAN BUCUR</b> , lipsă CNP	

**C. Partea III. SARCINI .**

Inscrieri privind dezmembramintele dreptului de proprietate, drepturi reale de garanție și sarcini	Referințe
NU SUNT	

## Anexa Nr. 1 La Partea I

## Teren

Nr cadastral	Suprafața (mp)*	Observații / Referințe
	3.400	

\* Suprafața este determinată în planul de proiecție Stereo 70.



## Date referitoare la teren

Crt	Categorie folosință	Intra vilan	Suprafața (mp)	Tarla	Parcelă	Nr. topo	Observații / Referințe
1	livada	NU	3.400	28	458	-	

## Lungime Segmente

1) Valorile lungimilor segmentelor sunt obținute din proiecție în plan.

Punct început	X / Y	Punct sfârșit	X / Y	Lungime segment (** (m)
1	509.412,847 418.665,648	2	509.398,959 418.660,0	14.993
2	509.398,959 418.660,0	3	509.386,149 418.654,791	13.829
3	509.386,149 418.654,791	4	509.404,955 418.607,953	50.472
4	509.404,955 418.607,953	5	509.429,571 418.545,523	67.108
5	509.429,571 418.545,523	6	509.454,009 418.551,035	25.052

Punct început	X / Y	Punct sfârșit	X / Y	Lungime segment (** (m)
6	509.454,009 418.551,035	7	509.440,715 418.597,876	48.691
7	509.440,715 418.597,876	1	509.412,847 418.665,648	73.278

\*\* Lungimile segmentelor sunt determinate în planul de proiecție Stereo 70 și sunt rotunjite la 1 milimetru.

\*\*\* Distanța dintre puncte este formată din segmente cumulate ce sunt mai mici decât valoarea 1 milimetru.



**DATE DESPRE IMOBILUL NR. 3805**

Oficiul de Cadastru și Publicitate Imobiliară ARGES  
Biroul de Cadastru și Publicitate Imobiliară Campulung

**A. Partea I. Descrierea imobilului**

TEREN Extravilan

Adresa: Jud. Arges

Nr. Crt	Nr cadastral Nr. topografic	Suprafața* (mp)	Observații / Referințe
A1		20.000	Sector cadastral:41 Teren neimprejmut;

**B. Partea II. Proprietari și acte**

Inscrieri privitoare la dreptul de proprietate și alte drepturi reale		Referințe
/		
Act Notarial nr. 20, din 17/03/2009 emis de NP CAZACU SORIN BENONE (Titlu de proprietate nr.47493/21.06.1994 eliberat de CJPSDPAT ARGES);		
B1	Intabulare, drept de PROPRIETATE bun propriu , dobandit prin Succesiune, cota actuala 1/1, cota initiala 1/2 1) MOICEANU GHEORGHE	A1
B2	Intabulare, drept de PROPRIETATE bun propriu , dobandit prin Succesiune, cota actuala 1/2, cota initiala 1/2 1) MOICEANU CLAUDIA	A1

**C. Partea III. SARCINI .**

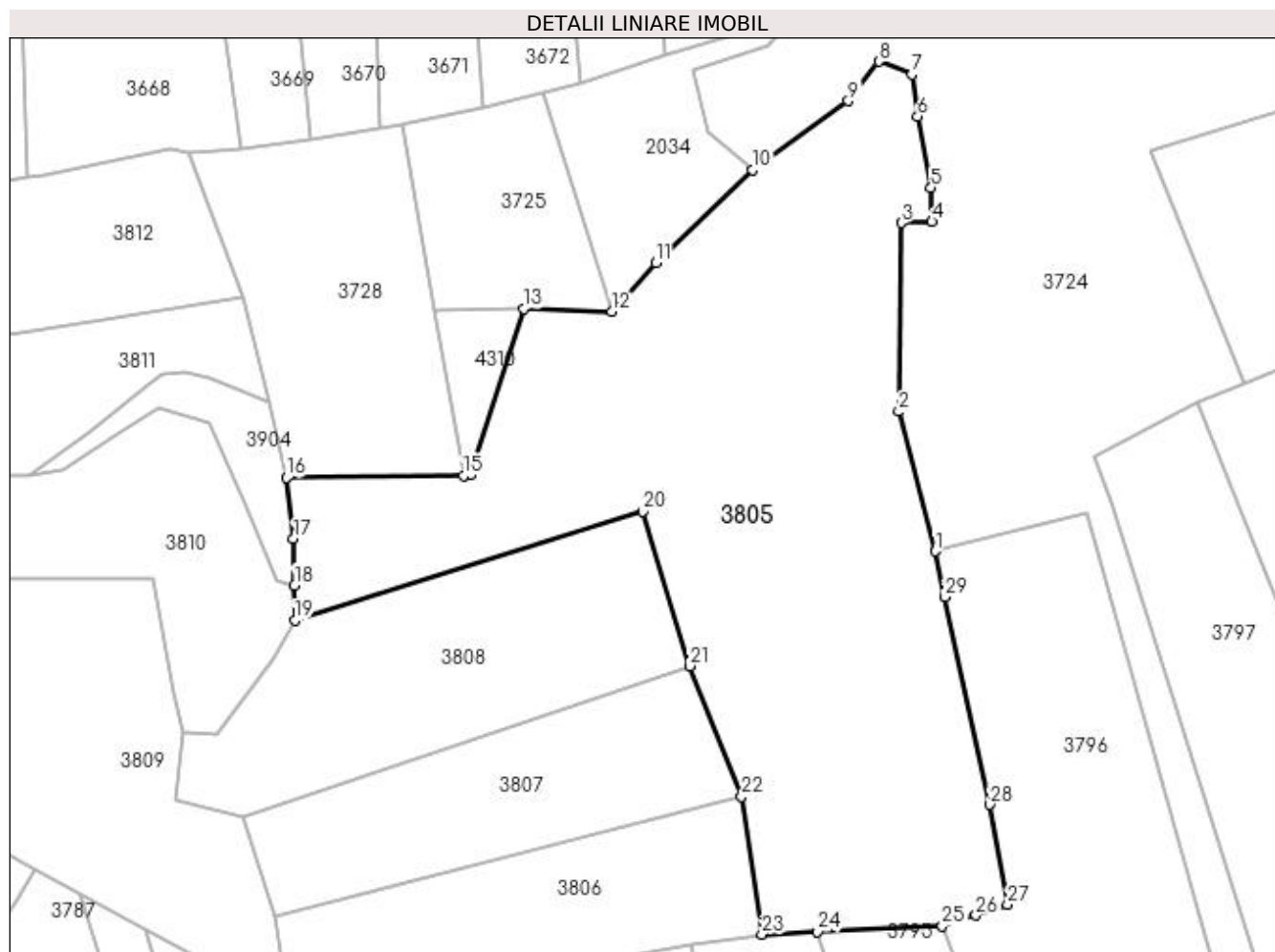
Inscrieri privind dezmembramintele dreptului de proprietate, drepturi reale de garanție și sarcini	Referințe
NU SUNT	

## Anexa Nr. 1 La Partea I

## Teren

Nr cadastral	Suprafața (mp)*	Observații / Referințe
	20.000	

\* Suprafața este determinată în planul de proiecție Stereo 70.



## Date referitoare la teren

Crt	Categorie folosință	Intravilan	Suprafața (mp)	Tarla	Parcelă	Nr. topo	Observații / Referințe
1	faneata	NU	15.972	27	450	-	
2	pasune	NU	4.028	27	450	-	

## Lungime Segmente

1) Valorile lungimilor segmentelor sunt obținute din proiecție în plan.

Punct început	X / Y	Punct sfârșit	X / Y	Lungime segment (** (m)
1	509.313,272 418.613,568	2	509.303,227 418.652,285	39.999
3	509.303,886 418.704,607	4	509.312,42 418.704,944	8.541
5	509.312,144 418.714,29	6	509.308,386 418.734,093	20.156
7	509.306,917 418.745,758	8	509.297,659 418.749,341	9.927

Punct început	X / Y	Punct sfârșit	X / Y	Lungime segment (** (m)
2	509.303,227 418.652,285	3	509.303,886 418.704,607	52.326
4	509.312,42 418.704,944	5	509.312,144 418.714,29	9.35
6	509.308,386 418.734,093	7	509.306,917 418.745,758	11.757
8	509.297,659 418.749,341	9	509.289,203 418.738,381	13.843

Punct început	X / Y	Punct sfârșit	X / Y	Lungime segment (** (m)
9	509.289,203 418.738,381	10	509.262,549 418.719,353	32.749
11	509.235,742 418.693,559	12	509.223,485 418.680,097	18.206
13	509.199,058 418.680,773	14	509.184,425 418.634,599	48.437
15	509.182,41 418.634,572	16	509.133,351 418.633,913	49.063
17	509.135,309 418.616,975	18	509.135,527 418.604,09	12.887
19	509.135,645 418.594,353	20	509.232,224 418.624,562	101.193
21	509.245,115 418.581,722	22	509.259,595 418.545,51	39.0
23	509.265,215 418.507,318	24	509.280,647 418.508,027	15.448
25	509.315,276 418.509,618	26	509.324,617 418.512,643	9.819
27	509.333,386 418.515,519	28	509.328,454 418.543,271	28.187
29	509.315,85 418.600,889	1	509.313,272 418.613,568	12.938

Punct început	X / Y	Punct sfârșit	X / Y	Lungime segment (** (m)
10	509.262,549 418.719,353	11	509.235,742 418.693,559	37.201
12	509.223,485 418.680,097	13	509.199,058 418.680,773	24.436
14	509.184,425 418.634,599	15	509.182,41 418.634,572	2.015
16	509.133,351 418.633,913	17	509.135,309 418.616,975	17.051
18	509.135,527 418.604,09	19	509.135,645 418.594,353	9.738
20	509.232,224 418.624,562	21	509.245,115 418.581,722	44.737
22	509.259,595 418.545,51	23	509.265,215 418.507,318	38.603
24	509.280,647 418.508,027	25	509.315,276 418.509,618	34.666
26	509.324,617 418.512,643	27	509.333,386 418.515,519	9.229
28	509.328,454 418.543,271	29	509.315,85 418.600,889	58.98

\*\* Lungimile segmentelor sunt determinate în planul de proiecție Stereo 70 și sunt rotunjite la 1 milimetru.

\*\*\* Distanța dintre puncte este formată din segmente cumulate ce sunt mai mici decât valoarea 1 milimetru.





**DATE DESPRE IMOBILUL NR. 3806**

Oficiul de Cadastru și Publicitate Imobiliară ARGES  
Biroul de Cadastru și Publicitate Imobiliară Campulung

**A. Partea I. Descrierea imobilului**

TEREN Extravilan

Adresa: Jud. Arges

Nr. Crt	Nr cadastral Nr. topografic	Suprafața* (mp)	Observații / Referințe
A1		4.473	Sector cadastral:41 Teren neimprejmuit;

**B. Partea II. Proprietari și acte**

Inscrieri privitoare la dreptul de proprietate și alte drepturi reale		Referințe
/		
Act Normativ nr. 7, din 13/03/1996 emis de PARLAMENT (art. 13 alin. 15);		
B1	Inscrierea provizorie, drept de PROPRIETATE, dobandit prin Lege, cota actuala 1/1, cota initiala 1/1 1) COMUNA VALEA MARE PRAVAT, CIF:5010196	A1

**C. Partea III. SARCINI .**

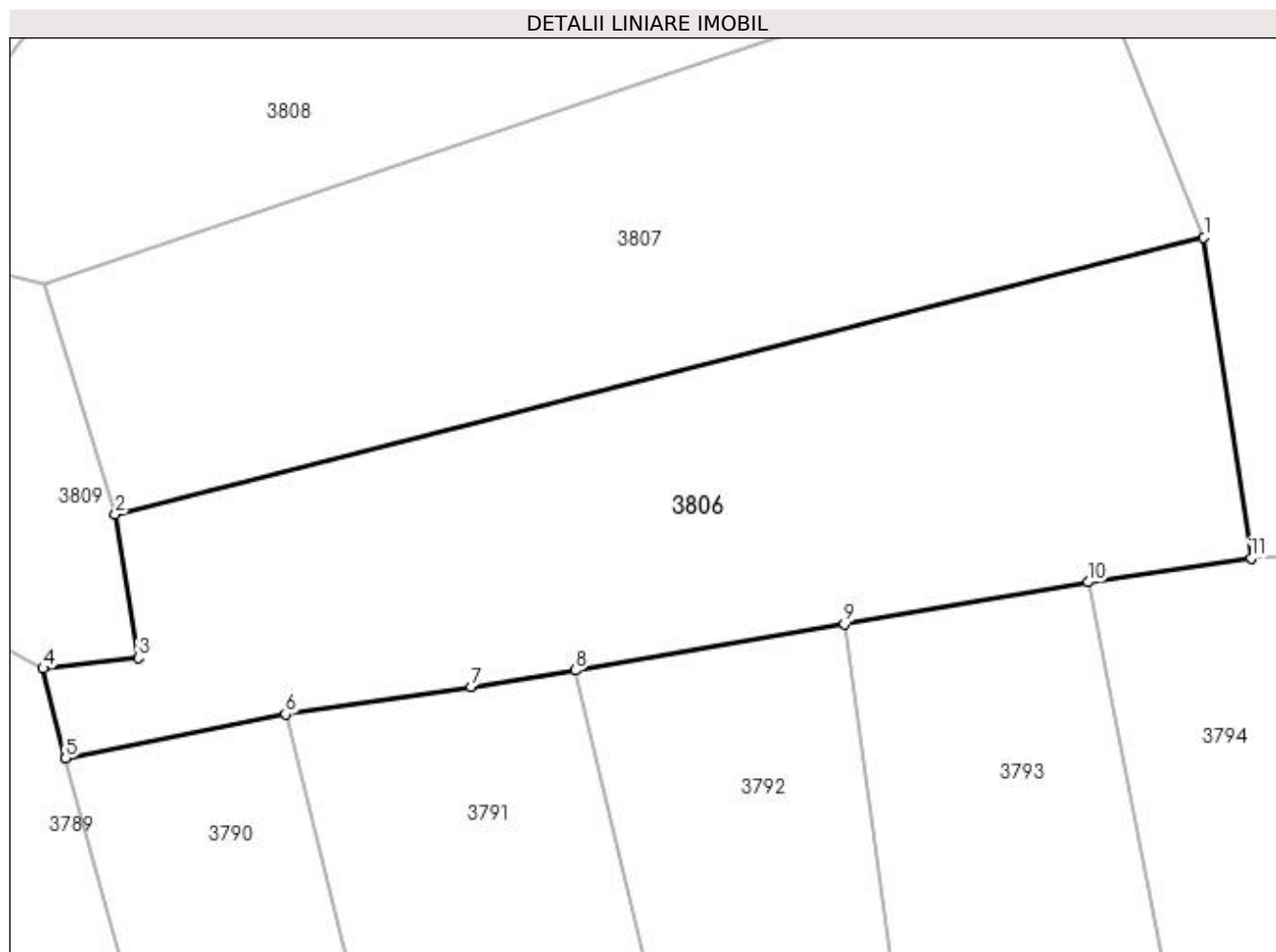
Inscrieri privind dezmembramintele dreptului de proprietate, drepturi reale de garanție și sarcini	Referințe
NU SUNT	

## Anexa Nr. 1 La Partea I

## Teren

Nr cadastral	Suprafața (mp)*	Observații / Referințe
	4.473	

\* Suprafața este determinată în planul de proiecție Stereo 70.



## Date referitoare la teren

Crt	Categorie folosință	Intra vilan	Suprafața (mp)	Tarla	Parcelă	Nr. topo	Observații / Referințe
1	faneata	NU	4.473	28	450	-	

## Lungime Segmente

1) Valorile lungimilor segmentelor sunt obținute din proiecție în plan.

Punct început	X / Y	Punct sfârșit	X / Y	Lungime segment (** (m)
1	509.259,595 418.545,51	2	509.129,875 418.512,524	133.848
2	509.129,875 418.512,524	3	509.132,619 418.495,443	17.3
3	509.132,619 418.495,443	4	509.121,249 418.494,165	11.442
4	509.121,249 418.494,165	5	509.123,934 418.483,457	11.039
5	509.123,934 418.483,457	6	509.150,145 418.488,707	26.732

Punct început	X / Y	Punct sfârșit	X / Y	Lungime segment (** (m)
6	509.150,145 418.488,707	7	509.172,236 418.491,982	22.332
7	509.172,236 418.491,982	8	509.184,685 418.493,927	12.6
8	509.184,685 418.493,927	9	509.216,737 418.499,451	32.525
9	509.216,737 418.499,451	10	509.245,766 418.504,454	29.457
10	509.245,766 418.504,454	11	509.265,215 418.507,318	19.659
11	509.265,215 418.507,318	1	509.259,595 418.545,51	38.603

\*\* Lungimile segmentelor sunt determinate în planul de proiecție Stereo 70 și sunt rotunjite la 1 milimetru.

\*\*\* Distanța dintre puncte este formată din segmente cumulate ce sunt mai mici decât valoarea 1 milimetru.



**DATE DESPRE IMOBILUL NR. 3807**

Oficiul de Cadastru și Publicitate Imobiliară ARGES  
Biroul de Cadastru și Publicitate Imobiliară Campulung

**A. Partea I. Descrierea imobilului**

TEREN Extravilan

Adresa: Jud. Arges

Nr. Crt	Nr cadastral Nr. topografic	Suprafața* (mp)	Observații / Referințe
A1		4.458	Sector cadastral:41 Teren neimprejmuit;

**B. Partea II. Proprietari și acte**

Inscrieri privitoare la dreptul de proprietate și alte drepturi reale	Referințe
/	
Act Normativ nr. 7, din 13/03/1996 emis de PARLAMENT (art. 13 alin. 15);	
B1	A1
Inscrierea provizorie, drept de PROPRIETATE, dobandit prin Lege, cota actuala 1/1, cota initiala 1/1 1) COMUNA VALEA MARE PRAVAT, CIF:5010196	

**C. Partea III. SARCINI .**

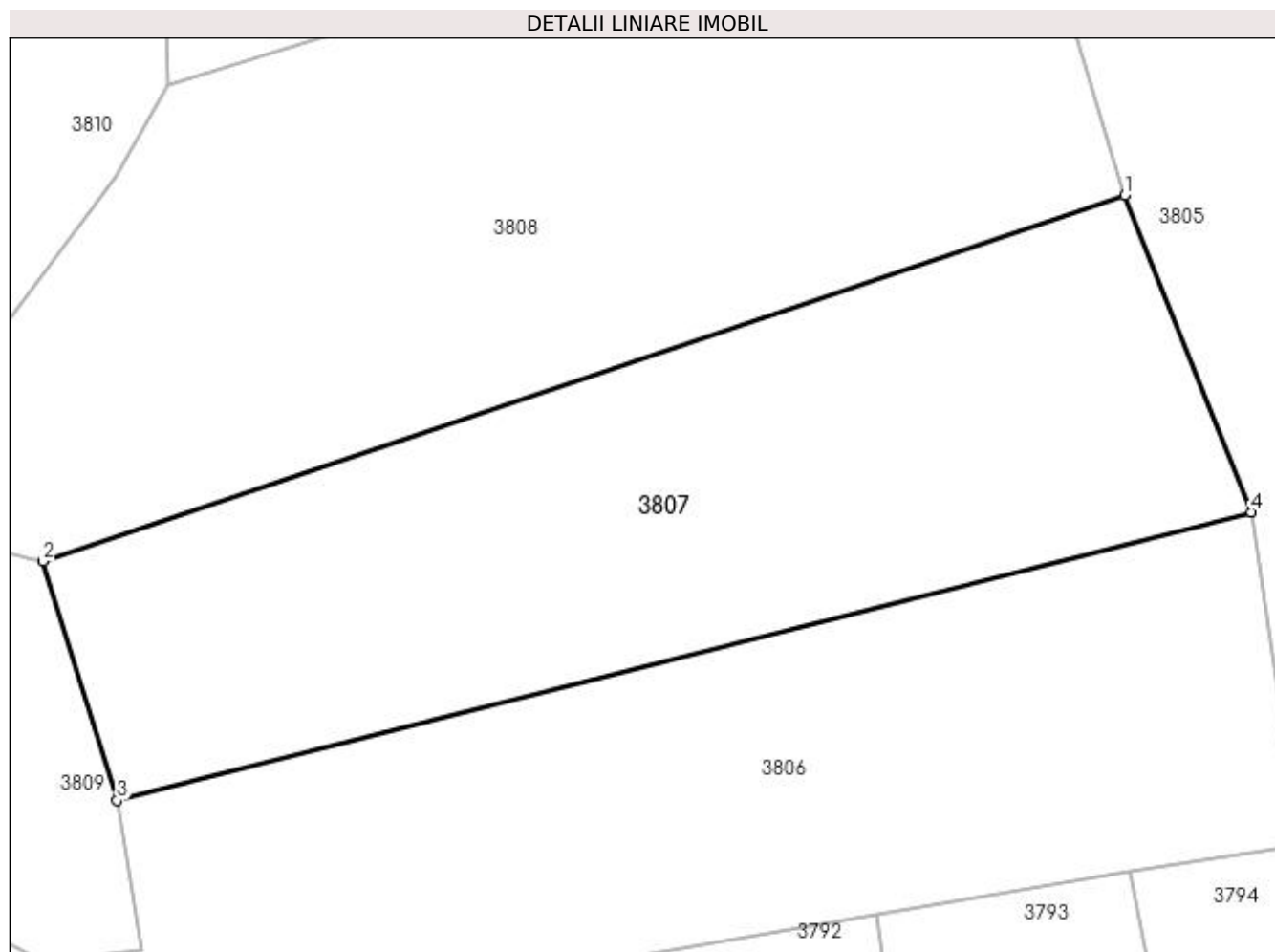
Inscrieri privind dezmembramintele dreptului de proprietate, drepturi reale de garanție și sarcini	Referințe
NU SUNT	

## Anexa Nr. 1 La Partea I

## Teren

Nr cadastral	Suprafața (mp)*	Observații / Referințe
	4.458	

\* Suprafața este determinată în planul de proiecție Stereo 70.



## Date referitoare la teren

Crt	Categorie folosință	Intra vilan	Suprafața (mp)	Tarla	Parcelă	Nr. topo	Observații / Referințe
1	faneata	NU	4.458	28	450	-	

## Lungime Segmente

1) Valorile lungimilor segmentelor sunt obținute din proiecție în plan.

Punct început	X / Y	Punct sfârșit	X / Y	Lungime segment (** (m)
1	509.245,115 418.581,722	2	509.121,389 418.539,883	130.609
2	509.121,389 418.539,883	3	509.129,875 418.512,524	28.645
3	509.129,875 418.512,524	4	509.259,595 418.545,51	133.848
4	509.259,595 418.545,51	1	509.245,115 418.581,722	39.0

**\*\* Lungimile segmentelor sunt determinate în planul de proiecție Stereo 70 și sunt rotunjite la 1 milimetru.**

**\*\*\* Distanța dintre puncte este formată din segmente cumulate ce sunt mai mici decât valoarea 1 milimetru.**





**DATE DESPRE IMOBILUL NR. 3808**

Oficiul de Cadastru și Publicitate Imobiliară ARGES  
Biroul de Cadastru și Publicitate Imobiliară Campulung

**A. Partea I. Descrierea imobilului**

TEREN Extravilan

Adresa: Jud. Arges

Nr. Crt	Nr cadastral Nr. topografic	Suprafața* (mp)	Observații / Referințe
A1		5.970	Sector cadastral:41 Teren neimprejmuit;

**B. Partea II. Proprietari și acte**

Inscrieri privitoare la dreptul de proprietate și alte drepturi reale		Referințe
/		
Act Normativ nr. 7, din 13/03/1996 emis de PARLAMENT (art. 13 alin. 15);		
B1	Inscrierea provizorie, drept de PROPRIETATE, dobandit prin Lege, cota actuala 1/1, cota initiala 1/1 1) COMUNA VALEA MARE PRAVAT, CIF:5010196	A1

**C. Partea III. SARCINI .**

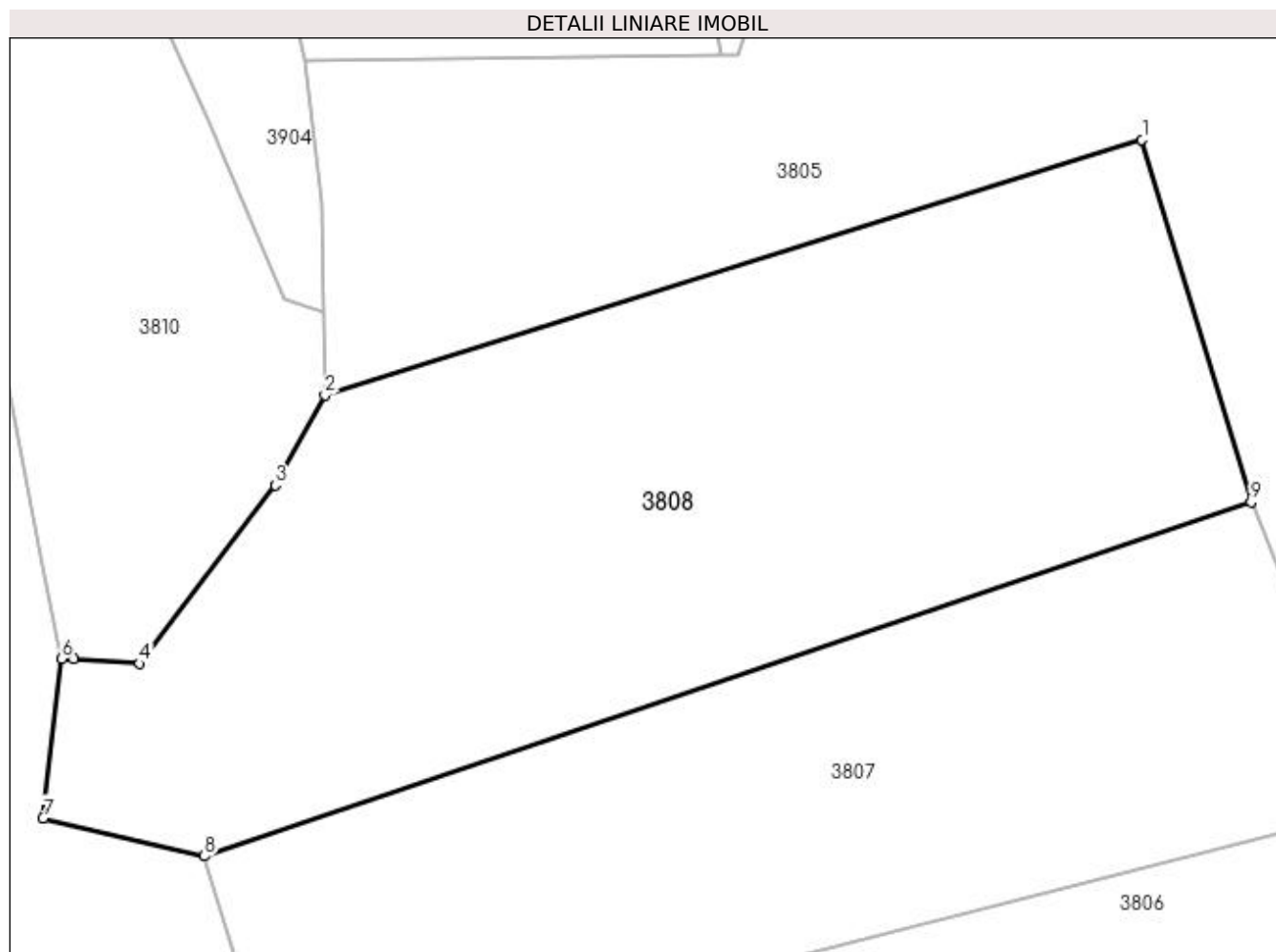
Inscrieri privind dezmembramintele dreptului de proprietate, drepturi reale de garanție și sarcini	Referințe
NU SUNT	

## Anexa Nr. 1 La Partea I

## Teren

Nr cadastral	Suprafața (mp)*	Observații / Referințe
	5.970	

\* Suprafața este determinată în planul de proiecție Stereo 70.



## Date referitoare la teren

Crt	Categorie folosință	Intravilan	Suprafața (mp)	Tarla	Parcelă	Nr. topo	Observații / Referințe
1	faneata	NU	5.970	28	450	-	

## Lungime Segmente

1) Valorile lungimilor segmentelor sunt obținute din proiecție în plan.

Punct început	X / Y	Punct sfârșit	X / Y	Lungime segment (** (m)
1	509.232,224 418.624,562	2	509.135,645 418.594,353	101.193
2	509.135,645 418.594,353	3	509.129,757 418.583,714	12.16
3	509.129,757 418.583,714	4	509.113,73 418.562,64	26.476
4	509.113,73 418.562,64	5	509.105,912 418.563,214	7.839
5	509.105,912 418.563,214	6	509.104,473 418.563,215	1.439

Punct început	X / Y	Punct sfârșit	X / Y	Lungime segment (** (m)
6	509.104,473 418.563,215	7	509.102,305 418.544,397	18.942
7	509.102,305 418.544,397	8	509.121,389 418.539,883	19.611
8	509.121,389 418.539,883	9	509.245,115 418.581,722	130.609
9	509.245,115 418.581,722	1	509.232,224 418.624,562	44.737

\*\* Lungimile segmentelor sunt determinate în planul de proiecție Stereo 70 și sunt rotunjite la 1 milimetru.

\*\*\* Distanța dintre puncte este formată din segmente cumulate ce sunt mai mici decât valoarea 1 milimetru.



**DATE DESPRE IMOBILUL NR. 3809**

Oficiul de Cadastru și Publicitate Imobiliară ARGES  
Biroul de Cadastru și Publicitate Imobiliară Campulung

**A. Partea I. Descrierea imobilului**

TEREN Extravilan

Nr. CF vechi:358  
Nr. cadastral vechi:479

Adresa: Jud. Arges, sat Bilcesti , pct La Rucareni

Nr. Crt	Nr cadastral Nr. topografic	Suprafata* (mp)	Observatii / Referinte
A1	81960	8.960	Sector cadastral:41 Teren neimprejmuit;

**B. Partea II. Proprietari și acte**

Inscrieri privitoare la dreptul de proprietate și alte drepturi reale		Referințe
<b>903 / 22/02/2005</b>		
Act De Partaj Voluntar nr. 390, din 21/02/2005 emis de notar public Zipisi Cornelia;		
B1	Intabulare, drept de PROPRIETATE, dobandit prin Iesire Din Indiviziune, cota actuala 1/1, cota initiala 1/1 1) TAMAS DANIEL	A1

**C. Partea III. SARCINI .**

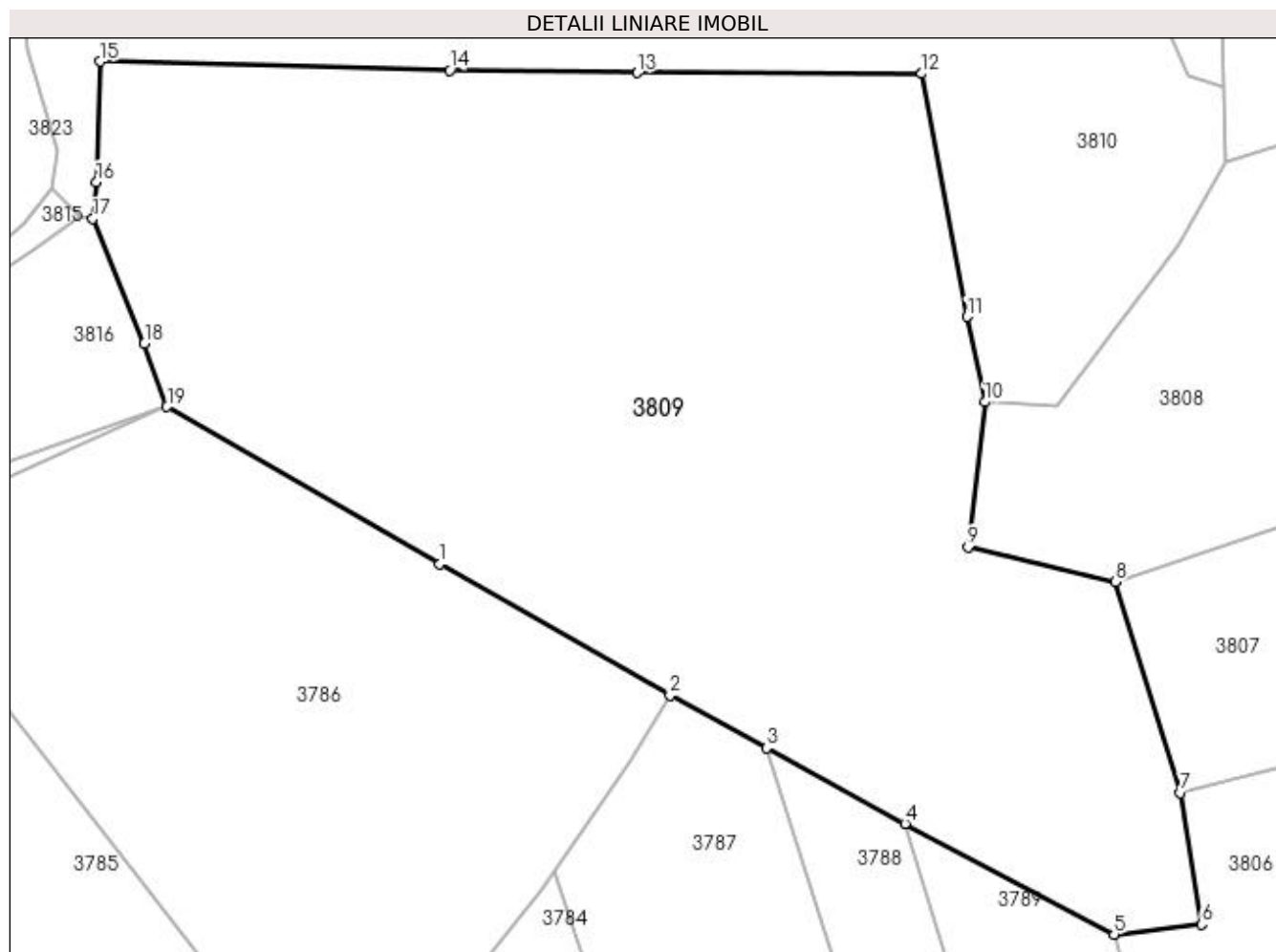
Inscrieri privind dezmembramintele dreptului de proprietate, drepturi reale de garanție și sarcini	Referințe
NU SUNT	

## Anexa Nr. 1 La Partea I

## Teren

Nr cadastral	Suprafața (mp)*	Observații / Referințe
81960	8.960	

\* Suprafața este determinată în planul de proiecție Stereo 70.



## Date referitoare la teren

Crt	Categorie folosință	Intra vilan	Suprafața (mp)	Tarla	Parcelă	Nr. topo	Observații / Referințe
1	faneata	NU	8.960	28	450	-	

## Lungime Segmente

1) Valorile lungimilor segmentelor sunt obținute din proiecție în plan.

Punct început	X / Y	Punct sfârșit	X / Y	Lungime segment (** (m)
1	509.033,733 418.542,212	2	509.063,617 418.525,161	34.406
2	509.063,617 418.525,161	3	509.076,132 418.518,348	14.249
3	509.076,132 418.518,348	4	509.094,145 418.508,541	20.51
4	509.094,145 418.508,541	5	509.121,249 418.494,165	30.681
5	509.121,249 418.494,165	6	509.132,619 418.495,443	11.442

Punct început	X / Y	Punct sfârșit	X / Y	Lungime segment (** (m)
6	509.132,619 418.495,443	7	509.129,875 418.512,524	17.3
7	509.129,875 418.512,524	8	509.121,389 418.539,883	28.645
8	509.121,389 418.539,883	9	509.102,305 418.544,397	19.611
9	509.102,305 418.544,397	10	509.104,473 418.563,215	18.942
10	509.104,473 418.563,215	11	509.102,155 418.574,301	11.326
11	509.102,155 418.574,301	12	509.096,285 418.605,834	32.075
12	509.096,285 418.605,834	13	509.059,358 418.605,938	36.927
13	509.059,358 418.605,938	14	509.035,02 418.606,264	24.34
14	509.035,02 418.606,264	15	508.989,645 418.607,406	45.389
15	508.989,645 418.607,406	16	508.989,161 418.591,753	15.66
16	508.989,161 418.591,753	17	508.988,662 418.587,029	4.75
17	508.988,662 418.587,029	18	508.995,393 418.570,802	17.568
18	508.995,393 418.570,802	19	508.998,327 418.562,628	8.685
19	508.998,327 418.562,628	1	509.033,733 418.542,212	40.871

\*\* Lungimile segmentelor sunt determinate în planul de proiecție Stereo 70 și sunt rotunjite la 1 milimetru.

\*\*\* Distanța dintre puncte este formată din segmente cumulate ce sunt mai mici decât valoarea 1 milimetru.





**DATE DESPRE IMOBILUL NR. 3810**

Oficiul de Cadastru și Publicitate Imobiliară ARGES  
Biroul de Cadastru și Publicitate Imobiliară Campulung

**A. Partea I. Descrierea imobilului**

TEREN Extravilan

Adresa: Jud. Arges

Nr. Crt	Nr cadastral Nr. topografic	Suprafața* (mp)	Observații / Referințe
A1		6.200	Sector cadastral:41 Teren neimprejmuit;

**B. Partea II. Proprietari și acte**

Inscrieri privitoare la dreptul de proprietate și alte drepturi reale	Referințe
/	
Act Administrativ nr. 23405, din 27/09/1993 emis de CJPSDPAT ARGEȘ;	
B1	A1
Intabulare, drept de PROPRIETATE, dobândit prin Reconstituire, cota actuala 1/1, cota initiala 1/1 1) MITU PETRE, lipsă CNP	

**C. Partea III. SARCINI .**

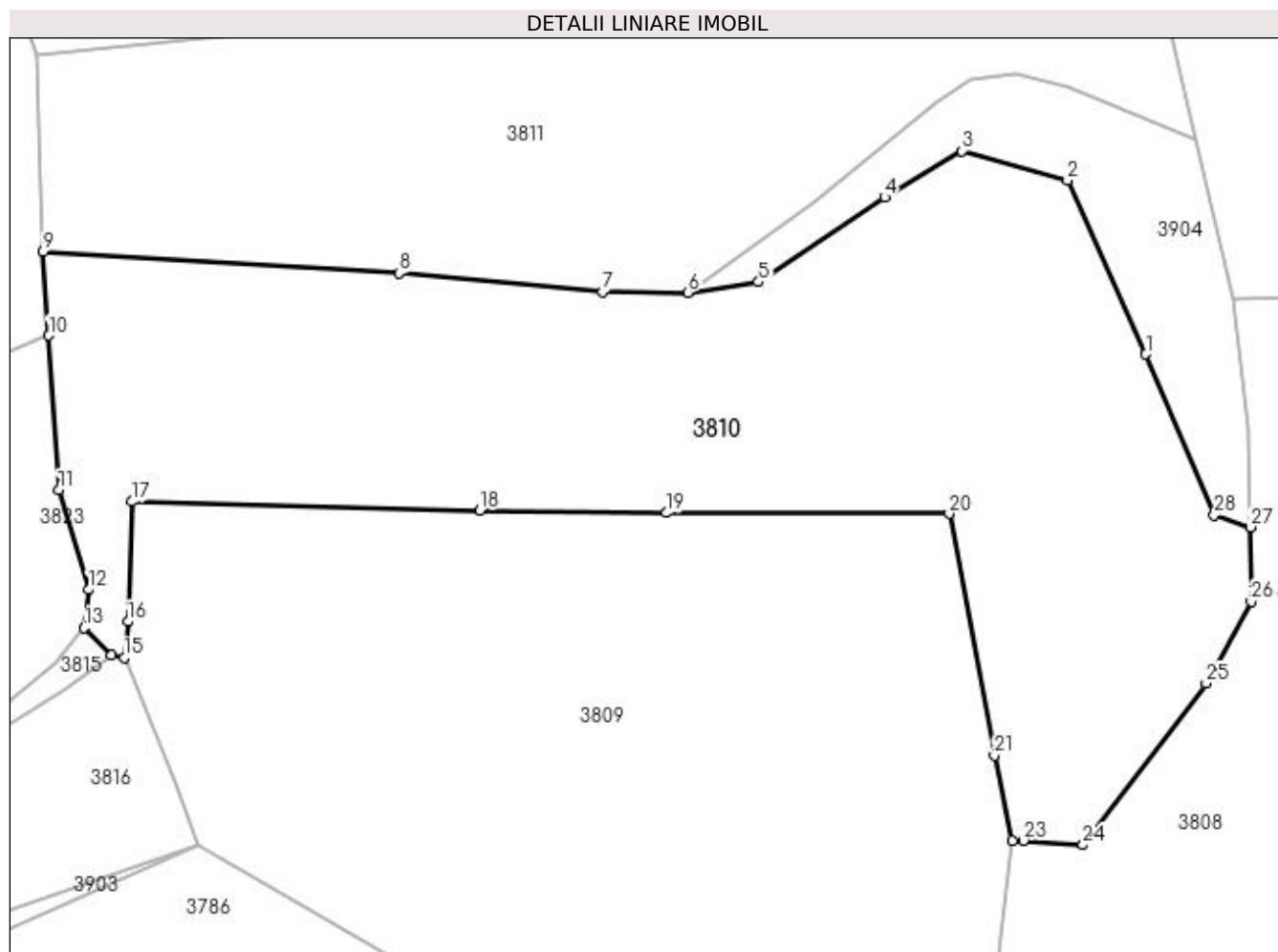
Inscrieri privind dezmembramintele dreptului de proprietate, drepturi reale de garanție și sarcini	Referințe
NU SUNT	

## Anexa Nr. 1 La Partea I

## Teren

Nr cadastral	Suprafața (mp)*	Observații / Referințe
	6.200	

\* Suprafața este determinată în planul de proiecție Stereo 70.



## Date referitoare la teren

Crt	Categorie folosință	Intra vilan	Suprafața (mp)	Tarla	Parcelă	Nr. topo	Observații / Referințe
1	livada	NU	4.590	28	450	-	
2	faneata	NU	1.610	28	450	-	În act se regăsește T27

## Lungime Segmente

1) Valorile lungimilor segmentelor sunt obținute din proiecție în plan.

Punct început	X / Y	Punct sfârșit	X / Y	Lungime segment (** (m)
1	509.121,912 418.626,62	2	509.111,668 418.649,293	24.88
3	509.097,893 418.653,13	4	509.087,821 418.647,067	11.756
5	509.071,398 418.636,051	6	509.062,195 418.634,663	9.307
7	509.051,014 418.634,752	8	509.024,517 418.637,198	26.61

Punct început	X / Y	Punct sfârșit	X / Y	Lungime segment (** (m)
2	509.111,668 418.649,293	3	509.097,893 418.653,13	14.299
4	509.087,821 418.647,067	5	509.071,398 418.636,051	19.775
6	509.062,195 418.634,663	7	509.051,014 418.634,752	11.181
8	509.024,517 418.637,198	9	508.978,089 418.639,987	46.512

Punct început	X / Y	Punct sfârșit	X / Y	Lungime segment (** (m)	Punct început	X / Y	Punct sfârșit	X / Y	Lungime segment (** (m)
9	508.978,089 418.639,987	10	508.978,826 418.629,061	10.951	10	508.978,826 418.629,061	11	508.980,147 418.608,917	20.187
11	508.980,147 418.608,917	12	508.984,06 418.595,911	13.582	12	508.984,06 418.595,911	13	508.983,422 418.590,942	5.01
13	508.983,422 418.590,942	14	508.986,996 418.587,359	5.061	14	508.986,996 418.587,359	15	508.988,662 418.587,029	1.698
15	508.988,662 418.587,029	16	508.989,161 418.591,753	4.75	16	508.989,161 418.591,753	17	508.989,645 418.607,406	15.66
17	508.989,645 418.607,406	18	509.035,02 418.606,264	45.389	18	509.035,02 418.606,264	19	509.059,358 418.605,938	24.34
19	509.059,358 418.605,938	20	509.096,285 418.605,834	36.927	20	509.096,285 418.605,834	21	509.102,155 418.574,301	32.075
21	509.102,155 418.574,301	22	509.104,473 418.563,215	11.326	22	509.104,473 418.563,215	23	509.105,912 418.563,214	1.439
23	509.105,912 418.563,214	24	509.113,73 418.562,64	7.839	24	509.113,73 418.562,64	25	509.129,757 418.583,714	26.476
25	509.129,757 418.583,714	26	509.135,645 418.594,353	12.16	26	509.135,645 418.594,353	27	509.135,527 418.604,09	9.738
27	509.135,527 418.604,09	28	509.130,842 418.605,677	4.946	28	509.130,842 418.605,677	1	509.121,912 418.626,62	22.767

\*\* Lungimile segmentelor sunt determinate în planul de proiecție Stereo 70 și sunt rotunjite la 1 milimetru.

\*\*\* Distanța dintre puncte este formată din segmente cumulate ce sunt mai mici decât valoarea 1 milimetru.



**DATE DESPRE IMOBILUL NR. 3811**

Oficiul de Cadastru și Publicitate Imobiliară ARGES  
Biroul de Cadastru și Publicitate Imobiliară Campulung

**A. Partea I. Descrierea imobilului**

TEREN Necunoscut

Adresa: Loc. Fântânea, Jud. Arges

Nr. Crt	Nr cadastral Nr. topografic	Suprafața* (mp)	Observații / Referințe
A1		4.400	Sector cadastral:41 Teren neimprejmuit;

**B. Partea II. Proprietari și acte**

Inscrieri privitoare la dreptul de proprietate și alte drepturi reale	Referințe
/	
Hotarare Judecatoreasca nr. 976, din 01/06/2009 emis de JUDECATORIA CAMPULUNG (Titlu de proprietate nr.43343/06.05.1994 emis de CJPSDPAT ARGES);	
B1	A1
Intabulare, drept de PROPRIETATE bun propriu , dobandit prin lesire Din Indiviziune, cota actuala 1/1, cota initiala 1/1 1) COTENESCU ELENA	

**C. Partea III. SARCINI .**

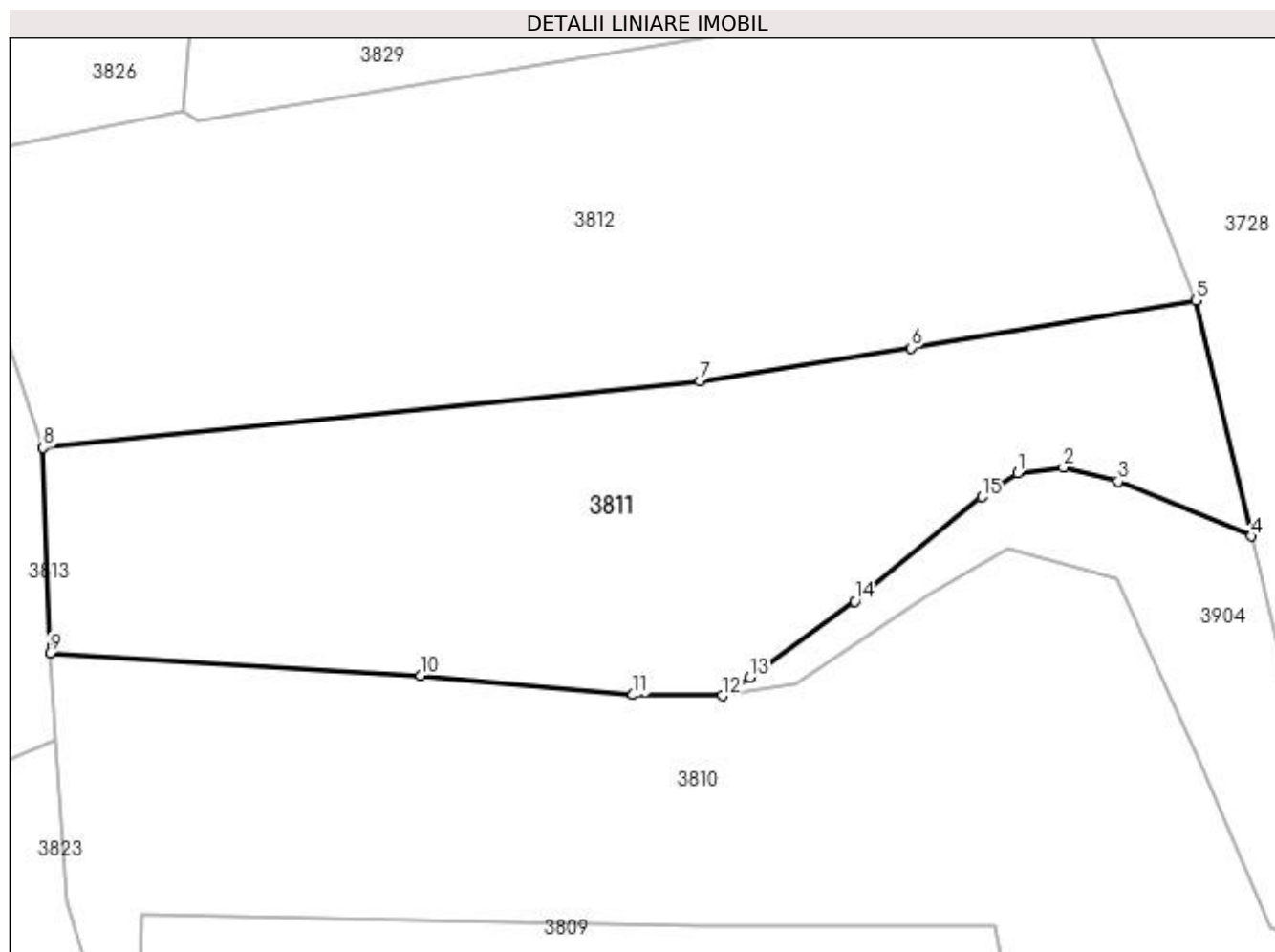
Inscrieri privind dezmembramintele dreptului de proprietate, drepturi reale de garanție și sarcini	Referințe
NU SUNT	

## Anexa Nr. 1 La Partea I

## Teren

Nr cadastral	Suprafața (mp)*	Observații / Referințe
	4.400	

\* Suprafața este determinată în planul de proiecție Stereo 70.



## Date referitoare la teren

Crt	Categorie folosință	Intra vilan	Suprafața (mp)	Tarla	Parcelă	Nr. topo	Observații / Referințe
1	faneata	NU	3.405	28	450	-	În act se regăsește T27
2	faneata	DA	995	4	116	-	

## Lungime Segmente

1) Valorile lungimilor segmentelor sunt obținute din proiecție în plan.

Punct început	X / Y	Punct sfârșit	X / Y	Lungime segment (** (m)
1	509.099,143 418.662,504	2	509.104,898 418.663,181	5.795
2	509.104,898 418.663,181	3	509.111,735 418.661,467	7.049
3	509.111,735 418.661,467	4	509.128,37 418.654,612	17.992
4	509.128,37 418.654,612	5	509.121,432 418.684,109	30.302

Punct început	X / Y	Punct sfârșit	X / Y	Lungime segment (** (m)
5	509.121,432 418.684,109	6	509.085,804 418.678,126	36.127
6	509.085,804 418.678,126	7	509.059,392 418.674,004	26.732
7	509.059,392 418.674,004	8	508.977,239 418.665,65	82.577
8	508.977,239 418.665,65	9	508.978,089 418.639,987	25.677
9	508.978,089 418.639,987	10	509.024,517 418.637,198	46.512
10	509.024,517 418.637,198	11	509.051,014 418.634,752	26.61
11	509.051,014 418.634,752	12	509.062,195 418.634,663	11.181
12	509.062,195 418.634,663	13	509.065,627 418.636,915	4.105
13	509.065,627 418.636,915	14	509.078,795 418.646,464	16.266
14	509.078,795 418.646,464	15	509.094,688 418.659,505	20.559
15	509.094,688 418.659,505	1	509.099,143 418.662,504	5.37

\*\* Lungimile segmentelor sunt determinate în planul de proiecție Stereo 70 și sunt rotunjite la 1 milimetru.

\*\*\* Distanța dintre puncte este formată din segmente cumulate ce sunt mai mici decât valoarea 1 milimetru.





**DATE DESPRE IMOBILUL NR. 3812**

Oficiul de Cadastru și Publicitate Imobiliară ARGES  
Biroul de Cadastru și Publicitate Imobiliară Campulung

**A. Partea I. Descrierea imobilului**

TEREN Intravilan

Adresa: Loc. Fântânea, Jud. Arges

Nr. Crt	Nr cadastral Nr. topografic	Suprafața* (mp)	Observații / Referințe
A1		5.910	Sector cadastral:41 Teren neimprejmuit;

**B. Partea II. Proprietari și acte**

Inscrieri privitoare la dreptul de proprietate și alte drepturi reale		Referințe
/		
Act Normativ nr. 7, din 13/03/1996 emis de PARLAMENT (art. 13 alin. 15);		
B1	Inscrierea provizorie, drept de PROPRIETATE, dobandit prin Lege, cota actuala 1/1, cota initiala 1/1 1) COMUNA VALEA MARE PRAVAT, CIF:5010196	A1

**C. Partea III. SARCINI .**

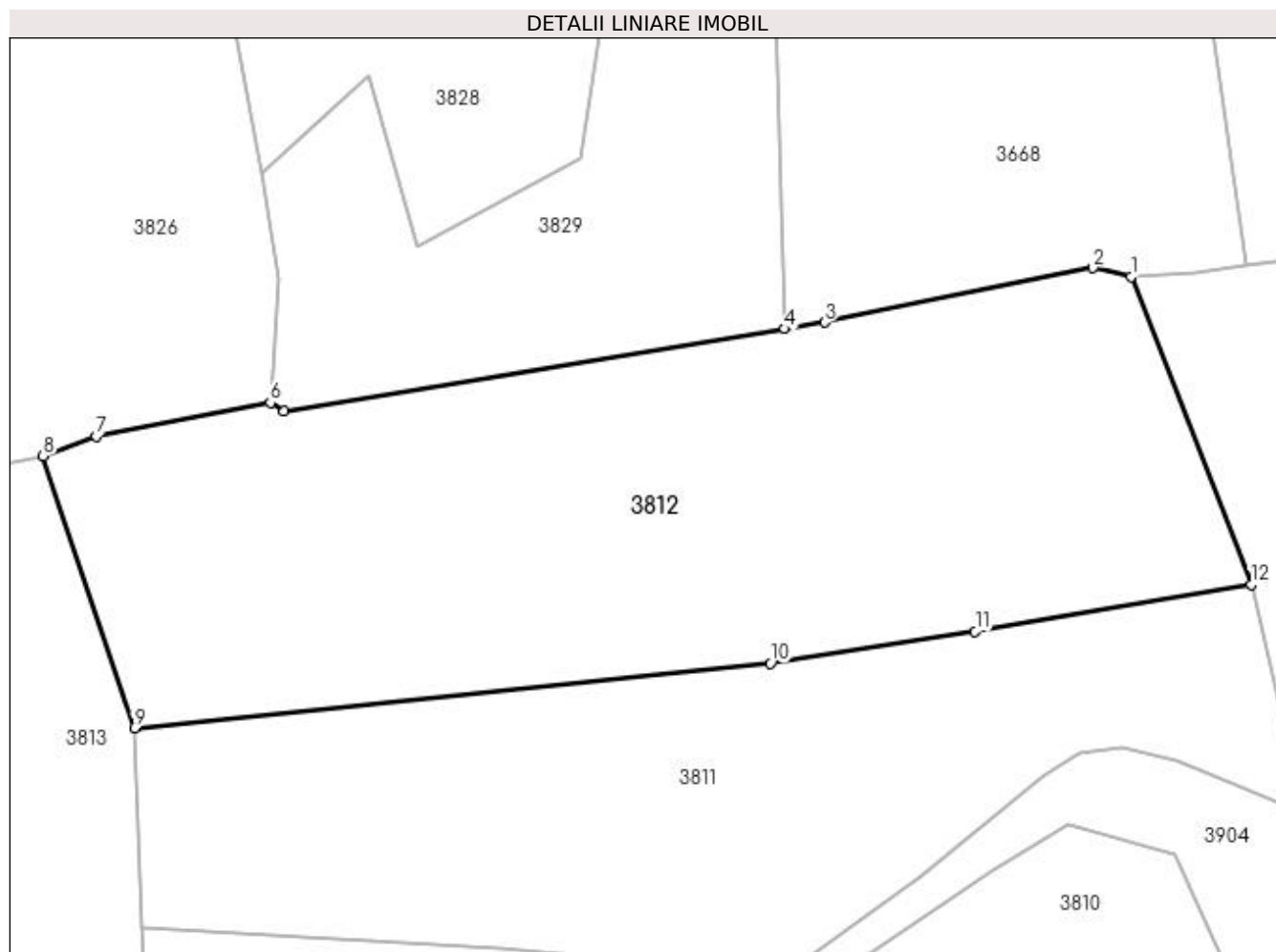
Inscrieri privind dezmembramintele dreptului de proprietate, drepturi reale de garanție și sarcini	Referințe
NU SUNT	

## Anexa Nr. 1 La Partea I

## Teren

Nr cadastral	Suprafața (mp)*	Observații / Referințe
	5.910	

\* Suprafața este determinată în planul de proiecție Stereo 70.



## Date referitoare la teren

Crt	Categorie folosință	Intra vilan	Suprafața (mp)	Tarla	Parcelă	Nr. topo	Observații / Referințe
1	faneata	DA	5.910	4	116	-	

## Lungime Segmente

1) Valorile lungimilor segmentelor sunt obținute din proiecție în plan.

Punct început	X / Y	Punct sfârșit	X / Y	Lungime segment (** (m)
1	509.105,95 418.723,89	2	509.101,001 418.725,0	5.072
2	509.101,001 418.725,0	3	509.066,38 418.717,971	35.327
3	509.066,38 418.717,971	4	509.061,239 418.717,124	5.21
4	509.061,239 418.717,124	5	508.996,584 418.706,466	65.528
5	508.996,584 418.706,466	6	508.994,802 418.707,619	2.122

Punct început	X / Y	Punct sfârșit	X / Y	Lungime segment (** (m)
6	508.994,802 418.707,619	7	508.972,32 418.703,31	22.891
7	508.972,32 418.703,31	8	508.965,469 418.700,763	7.309
8	508.965,469 418.700,763	9	508.977,239 418.665,65	37.033
9	508.977,239 418.665,65	10	509.059,392 418.674,004	82.577
10	509.059,392 418.674,004	11	509.085,804 418.678,126	26.732
11	509.085,804 418.678,126	12	509.121,432 418.684,109	36.127
12	509.121,432 418.684,109	1	509.105,95 418.723,89	42.687

\*\* Lungimile segmentelor sunt determinate în planul de proiecție Stereo 70 și sunt rotunjite la 1 milimetru.

\*\*\* Distanța dintre puncte este formată din segmente cumulate ce sunt mai mici decât valoarea 1 milimetru.



**DATE DESPRE IMOBILUL NR. 3813**

Oficiul de Cadastru și Publicitate Imobiliară ARGES  
Biroul de Cadastru și Publicitate Imobiliară Campulung

**A. Partea I. Descrierea imobilului**

TEREN Intravilan

Adresa: Loc. Colnic, Nr. 67, Jud. Arges

Nr. Crt	Nr cadastral Nr. topografic	Suprafața* (mp)	Observații / Referințe
A1		Din acte: 11.705 Masurata: 10.349	Sector cadastral:41 Teren neimprejmuit;

**Construcții**

Crt	Nr cadastral Nr. topografic	Adresa	Observații / Referințe
A1.1		Loc. Colnic, Nr. 67, Jud. Arges	Nr. niveluri:1; S. construita la sol:58 mp; S. construita desfasurata:58 mp;

**B. Partea II. Proprietari și acte**

Inscrieri privitoare la dreptul de proprietate și alte drepturi reale		Referințe
/		
Act Administrativ nr. 113811, din 23/01/2002 emis de CJPSDPAT ARGES (Titlu de proprietate nr.106650/08.02.1999 eliberat de CJPSDPAT ARGES);		
B1	Intabulare, drept de PROPRIETATE, dobandit prin Reconstituire, cota actuala 1/1, cota initiala 1/1 1) RUCAREANU MIHAI, lipsă CNP	A1
Act Normativ nr. 7, din 13/03/1996 emis de PARLAMENT (art. 12 alin. 16 );		
B2	Intabulare, drept de PROPRIETATE, dobandit prin Construire, cota actuala 1/1, cota initiala 1/1 1) RUCAREANU MIHAI, lipsă CNP	A1.1

**C. Partea III. SARCINI .**

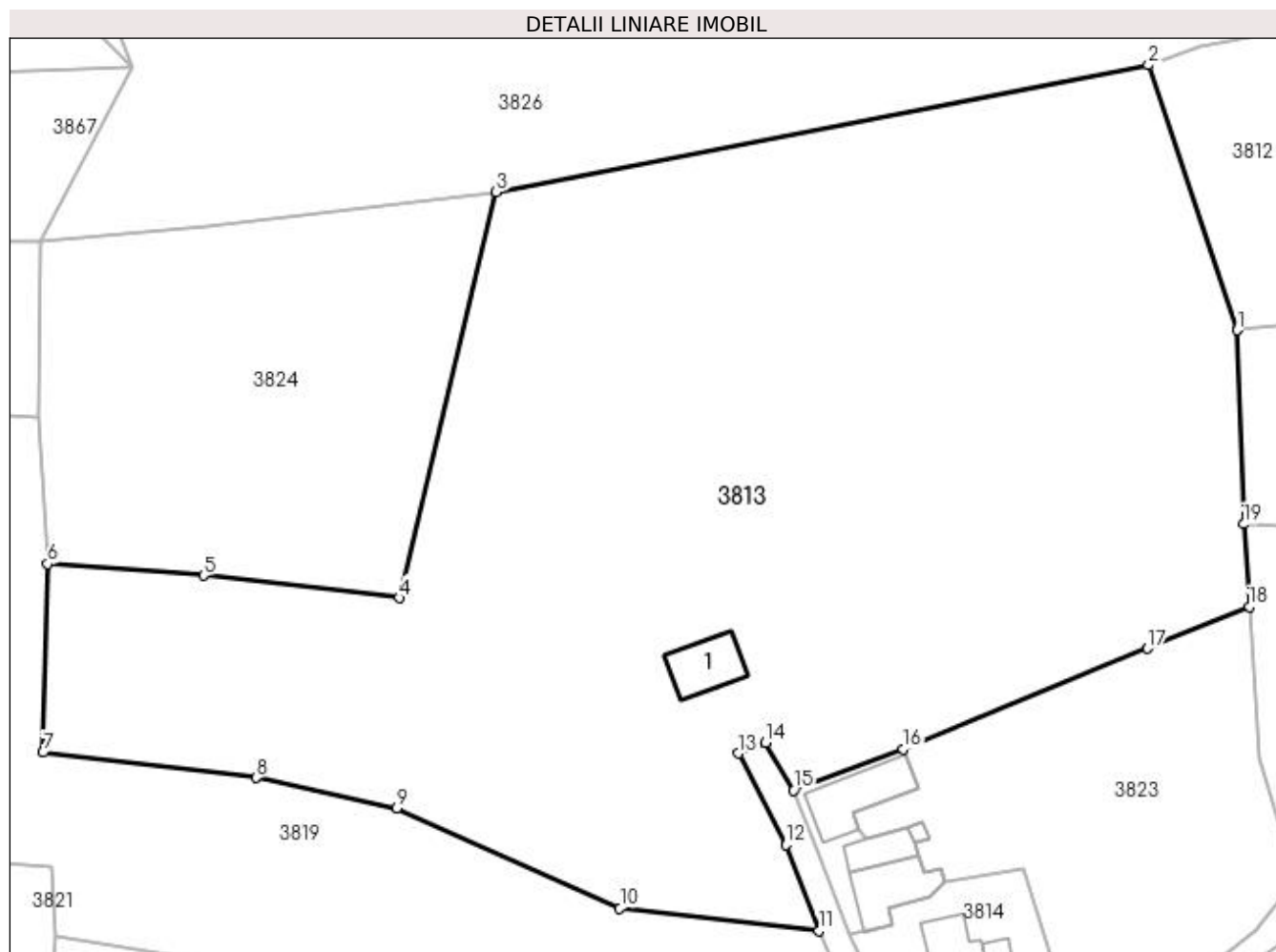
Inscrieri privind dezmembramentele dreptului de proprietate, drepturi reale de garanție și sarcini	Referințe
NU SUNT	

## Anexa Nr. 1 La Partea I

## Teren

Nr cadastral	Suprafața (mp)*	Observații / Referințe
	Din acte: 11.705 Masurata: 10.349	

\* Suprafața este determinată în planul de proiecție Stereo 70.



## Date referitoare la teren

Crt	Categorie folosință	Intravilan	Suprafața (mp)	Tarla	Parcelă	Nr. topo	Observații / Referințe
1	curți construcții	DA	445	7	198,199	-	
2	arabil	DA	935	7	197,198	-	
3	livada	DA	1.235	7	197,201	-	
4	faneata	DA	4.535	7	200-202	-	
5	pasune	DA	3.199	7	200-202	-	

## Date referitoare la construcții

Crt	Număr	Destinație construcție	Supraf. (mp)	Situație juridică	Observații / Referințe
A1.1		construcții de locuințe	58	Cu acte	Nr. niveluri:1; S. construita la sol:58 mp; S. construita desfasurata:58 mp;

## Lungime Segmente

1) Valorile lungimilor segmentelor sunt obținute din proiecție în plan.

Punct început	X / Y	Punct sfârșit	X / Y	Lungime segment (** (m)

Punct început	X / Y	Punct sfârșit	X / Y	Lungime segment (** (m)
1	508.977,239 418.665,65	2	508.965,469 418.700,763	37.033
2	508.965,469 418.700,763	3	508.879,117 418.683,951	87.973
3	508.879,117 418.683,951	4	508.866,278 418.630,211	55.252
4	508.866,278 418.630,211	5	508.840,362 418.633,166	26.084
5	508.840,362 418.633,166	6	508.819,686 418.634,716	20.734
6	508.819,686 418.634,716	7	508.819,107 418.609,758	24.965
7	508.819,107 418.609,758	8	508.847,356 418.606,4	28.448
8	508.847,356 418.606,4	9	508.865,962 418.602,378	19.036
9	508.865,962 418.602,378	10	508.895,484 418.589,125	32.36
10	508.895,484 418.589,125	11	508.921,876 418.586,137	26.561
11	508.921,876 418.586,137	12	508.917,516 418.597,505	12.175
12	508.917,516 418.597,505	13	508.911,228 418.609,633	13.661
13	508.911,228 418.609,633	14	508.914,803 418.611,04	3.842
14	508.914,803 418.611,04	15	508.918,493 418.604,732	7.308
15	508.918,493 418.604,732	16	508.933,014 418.610,181	15.51
16	508.933,014 418.610,181	17	508.965,371 418.623,517	34.997
17	508.965,371 418.623,517	18	508.978,826 418.629,061	14.552
18	508.978,826 418.629,061	19	508.978,089 418.639,987	10.951
19	508.978,089 418.639,987	1	508.977,239 418.665,65	25.677

\*\* Lungimile segmentelor sunt determinate în planul de proiecție Stereo 70 și sunt rotunjite la 1 milimetru.

\*\*\* Distanța dintre puncte este formată din segmente cumulate ce sunt mai mici decât valoarea 1 milimetru.





**DATE DESPRE IMOBILUL NR. 3814**

Oficiul de Cadastru și Publicitate Imobiliară ARGES  
Biroul de Cadastru și Publicitate Imobiliară Campulung

**A. Partea I. Descrierea imobilului**

TEREN Intravilan

Adresa: Loc. Colnic, Nr. 65, Jud. Arges

Nr. Crt	Nr cadastral Nr. topografic	Suprafața* (mp)	Observații / Referințe
A1		400	Sector cadastral:41 Teren neimprijmit;

**Construcții**

Crt	Nr cadastral Nr. topografic	Adresa	Observații / Referințe
A1.1		Loc. Colnic, Nr. 65, Jud. Arges	Nr. niveluri:1; S. construita la sol:46 mp; S. construita desfasurata:46 mp;
A1.2		Loc. Colnic, Nr. 65, Jud. Arges	Nr. niveluri:1; S. construita la sol:11 mp; S. construita desfasurata:11 mp;

**B. Partea II. Proprietari și acte**

Inscrieri privitoare la dreptul de proprietate și alte drepturi reale		Referințe
/		
Act Administrativ nr. 34776, din 14/02/1994 emis de CJPSDPAT ARGES;		
B1	Intabulare, drept de PROPRIETATE, dobandit prin Reconstituire, cota actuala 1/1, cota initiala 1/1 1) RUCAREANU NICOLAE, lipsă CNP	A1
Act Normativ nr. 7, din 13/03/1996 emis de PARLAMENT (art. 12 alin. 16 );		
B2	Intabulare, drept de PROPRIETATE, dobandit prin Construire, cota actuala 1/1, cota initiala 1/1 1) RUCAREANU NICOLAE, lipsă CNP	A1.1, A1.2

**C. Partea III. SARCINI .**

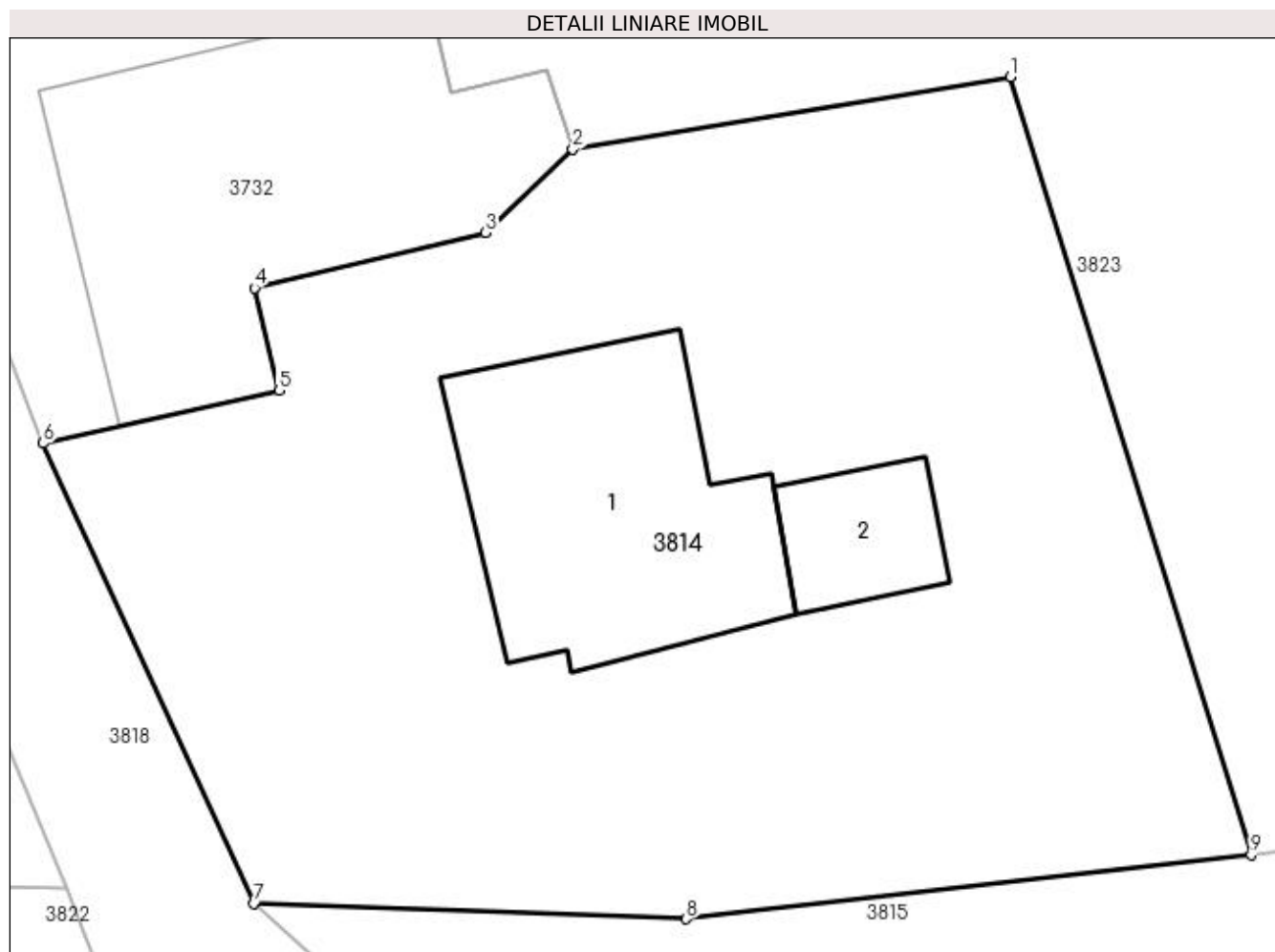
Inscrieri privind dezmembramintele dreptului de proprietate, drepturi reale de garanție și sarcini	Referințe
NU SUNT	

## Anexa Nr. 1 La Partea I

## Teren

Nr cadastral	Suprafața (mp)*	Observații / Referințe
	400	

\* Suprafața este determinată în planul de proiecție Stereo 70.



## Date referitoare la teren

Crt	Categorie folosință	Intra vilan	Suprafața (mp)	Tarla	Parcelă	Nr. topo	Observații / Referințe
1	curți constructii	DA	400	7	195,196	-	

## Date referitoare la construcții

Crt	Număr	Destinație construcție	Supraf. (mp)	Situație juridică	Observații / Referințe
A1.1		construcții de locuințe	46	Cu acte	Nr. niveluri:1; S. construita la sol:46 mp; S. construita desfasurata:46 mp;
A1.2		construcții anexa	11	Cu acte	Nr. niveluri:1; S. construita la sol:11 mp; S. construita desfasurata:11 mp;

## Lungime Segmente

1) Valorile lungimilor segmentelor sunt obținute din proiecție în plan.

Punct început	X / Y	Punct sfârșit	X / Y	Lungime segment (** (m))
1	508.948,963 418.594,27	2	508.938,559 418.592,541	10.547
2	508.938,559 418.592,541	3	508.936,479 418.590,564	2.87
3	508.936,479 418.590,564	4	508.930,987 418.589,248	5.647

Punct început	X / Y	Punct sfârşit	X / Y	Lungime segment (** (m)
4	508.930,987 418.589,248	5	508.931,57 418.586,813	2.504
5	508.931,57 418.586,813	6	508.925,966 418.585,563	5.742
6	508.925,966 418.585,563	7	508.930,972 418.574,628	12.026
7	508.930,972 418.574,628	8	508.941,248 418.574,256	10.283
8	508.941,248 418.574,256	9	508.954,679 418.575,779	13.517
9	508.954,679 418.575,779	1	508.948,963 418.594,27	19.354

\*\* Lungimile segmentelor sunt determinate în planul de proiecţie Stereo 70 şi sunt rotunjite la 1 milimetru.

\*\*\* Distanţa dintre puncte este formată din segmente cumulate ce sunt mai mici decât valoarea 1 milimetru.



**DATE DESPRE IMOBILUL NR. 3815**

Oficiul de Cadastru și Publicitate Imobiliară ARGES  
 Biroul de Cadastru și Publicitate Imobiliară Campulung

**A. Partea I. Descrierea imobilului**

TEREN Intravilan

Adresa: Loc. Colnic, Jud. Arges

Nr. Crt	Nr cadastral Nr. topografic	Suprafața* (mp)	Observații / Referințe
A1		177	Sector cadastral:41 Teren neimprejmuit;

**B. Partea II. Proprietari și acte**

Inscrieri privitoare la dreptul de proprietate și alte drepturi reale		Referințe
/		
Act Normativ nr. 7, din 13/03/1996 emis de PARLAMENT (art. 13 alin. 15);		
B1	Inscrierea provizorie, drept de PROPRIETATE, dobandit prin Lege, cota actuala 1/1, cota initiala 1/1 1) COMUNA VALEA MARE PRAVAT, CIF:5010196	A1

**C. Partea III. SARCINI .**

Inscrieri privind dezmembramintele dreptului de proprietate, drepturi reale de garanție și sarcini	Referințe
NU SUNT	

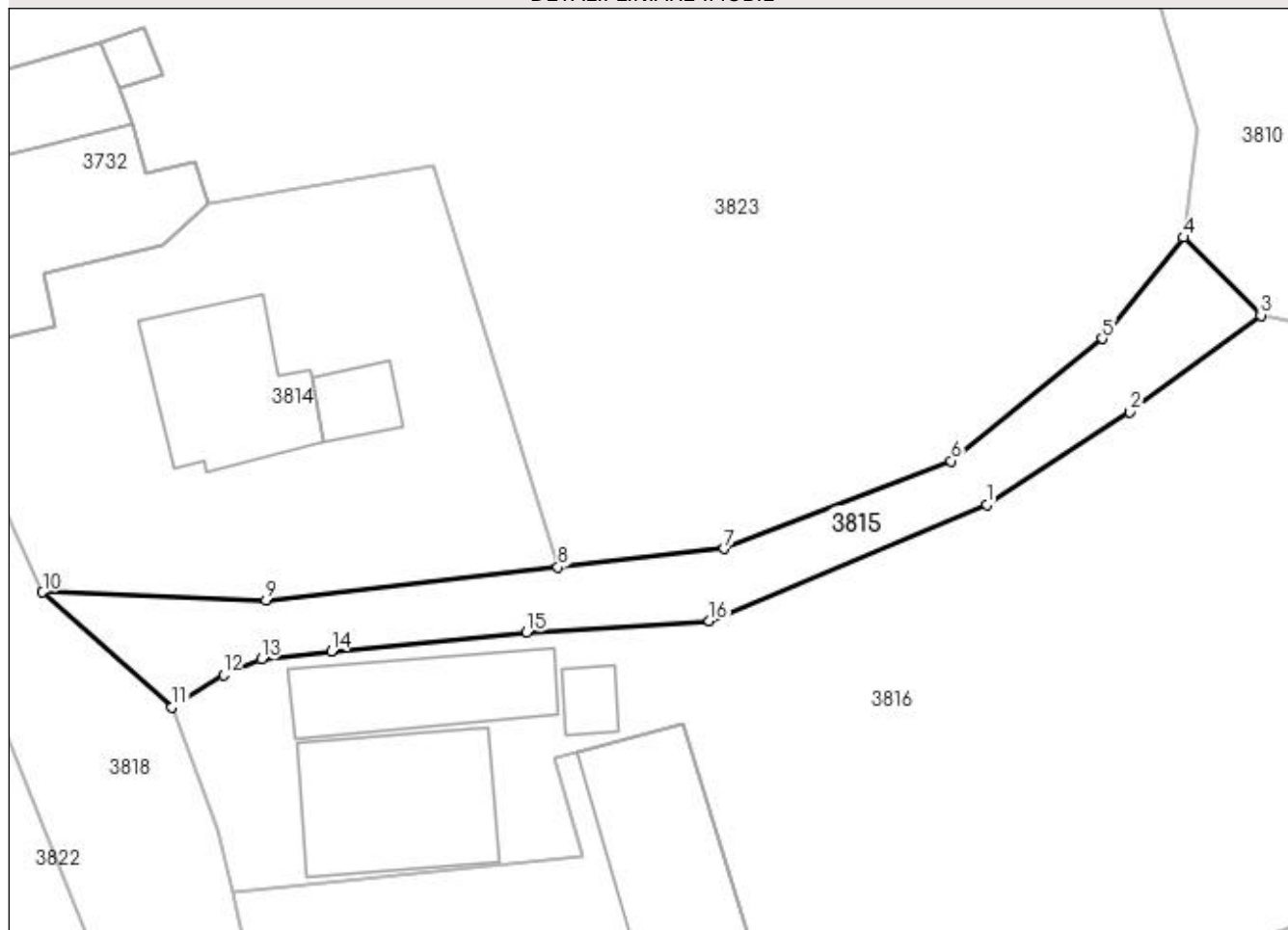
## Anexa Nr. 1 La Partea I

## Teren

Nr cadastral	Suprafața (mp)*	Observații / Referințe
	177	

\* Suprafața este determinată în planul de proiecție Stereo 70.

## DETALII LINIARE IMOBIL



## Date referitoare la teren

Crt	Categorie folosință	Intra vilan	Suprafața (mp)	Tarla	Parcelă	Nr. topo	Observații / Referințe
1	drum	DA	177	7	Dc 174	-	

## Lungime Segmente

1) Valorile lungimilor segmentelor sunt obținute din proiecție în plan.

Punct început	X / Y	Punct sfârșit	X / Y	Lungime segment (** (m)
1	508.974,378 418.578,66	2	508.980,966 418.582,912	7.841
2	508.980,966 418.582,912	3	508.986,996 418.587,359	7.492
3	508.986,996 418.587,359	4	508.983,422 418.590,942	5.061
4	508.983,422 418.590,942	5	508.979,693 418.586,279	5.971
5	508.979,693 418.586,279	6	508.972,75 418.580,662	8.931

Punct început	X / Y	Punct sfârșit	X / Y	Lungime segment (** (m)
6	508.972,75 418.580,662	7	508.962,326 418.576,632	11.176
7	508.962,326 418.576,632	8	508.954,679 418.575,779	7.694
8	508.954,679 418.575,779	9	508.941,248 418.574,256	13.517
9	508.941,248 418.574,256	10	508.930,972 418.574,628	10.283
10	508.930,972 418.574,628	11	508.936,921 418.569,351	7.952
11	508.936,921 418.569,351	12	508.939,291 418.570,812	2.784
12	508.939,291 418.570,812	13	508.941,027 418.571,551	1.887
13	508.941,027 418.571,551	14	508.944,252 418.571,92	3.246
14	508.944,252 418.571,92	15	508.953,232 418.572,788	9.022
15	508.953,232 418.572,788	16	508.961,636 418.573,313	8.42
16	508.961,636 418.573,313	1	508.974,378 418.578,66	13.818

\*\* Lungimile segmentelor sunt determinate în planul de proiecție Stereo 70 și sunt rotunjite la 1 milimetru.

\*\*\* Distanța dintre puncte este formată din segmente cumulate ce sunt mai mici decât valoarea 1 milimetru.





**DATE DESPRE IMOBILUL NR. 3816**

Oficiul de Cadastru și Publicitate Imobiliară ARGES  
Biroul de Cadastru și Publicitate Imobiliară Campulung

**A. Partea I. Descrierea imobilului**

TEREN Intravilan

Nr. CF vechi:285  
Nr. cadastral vechi:310/1

Adresa: Loc. Valea Mare Pravat, Jud. Arges, punct Acasa

Nr. Crt	Nr cadastral Nr. topografic	Suprafața* (mp)	Observații / Referințe
A1	82137	1.086	Sector cadastral:41 Teren neimprejmuit;

**Construcții**

Crt	Nr cadastral Nr. topografic	Adresa	Observații / Referințe
A1.1	82137-C1	Loc. Valea Mare Pravat, Jud. Arges, punct Acasa	Nr. niveluri:1; S. construita la sol:55 mp; S. construita desfasurata:55 mp; casa
A1.2	82137-C2	Loc. Valea Mare Pravat, Jud. Arges, punct Acasa	Nr. niveluri:1; S. construita la sol:38 mp; S. construita desfasurata:38 mp; bucatarie
A1.3	82137-C3	Loc. Valea Mare Pravat, Jud. Arges, punct Acasa	Nr. niveluri:1; S. construita la sol:7 mp; S. construita desfasurata:7 mp; grajd ;se rectifica cf.art.12,alin.16 (Legea7/1996)

**B. Partea II. Proprietari și acte**

Inscrieri privitoare la dreptul de proprietate și alte drepturi reale		Referințe
<b>2406 / 17/06/2004</b>		
Act Notarial nr. 4483, din 17/10/2002 emis de BNP Tuluca Filofteia;		
B1	Intabulare, drept de PROPRIETATE, dobandit prin lesire Din Indiviziune, cota actuala 1/1, cota initiala 1/1 1) DIACONU RODICA	A1, A1.1, A1.2, A1.3

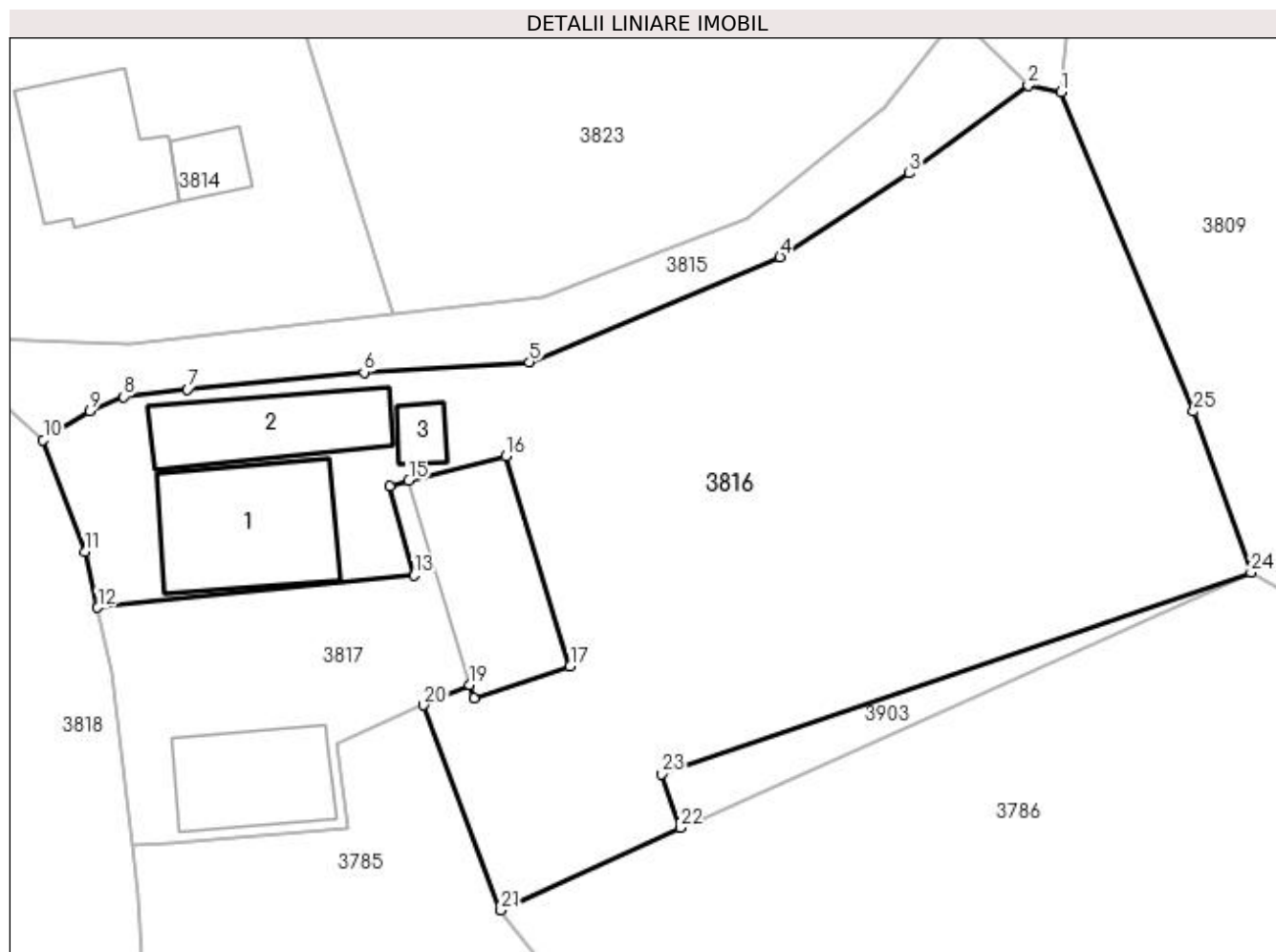
**C. Partea III. SARCINI .**

Inscrieri privind dezmembramintele dreptului de proprietate, drepturi reale de garanție și sarcini	Referințe
NU SUNT	

**Anexa Nr. 1 La Partea I****Teren**

Nr cadastral	Suprafața (mp)*	Observații / Referințe
82137	1.086	

\* Suprafața este determinată în planul de proiecție Stereo 70.

**Date referitoare la teren**

Crt	Categorie folosință	Intra vilan	Suprafața (mp)	Tarla	Parcelă	Nr. topo	Observații / Referințe
1	curți constructii	DA	225	6	192,193	-	
2	arabil	DA	861	6	191,192	-	

**Date referitoare la construcții**

Crt	Număr	Destinație construcție	Supraf. (mp)	Situație juridică	Observații / Referințe
A1.1	82137-C1	construcții de locuințe	55	Cu acte	Nr. niveluri:1; S. construita la sol:55 mp; S. construita desfasurata:55 mp; casa
A1.2	82137-C2	construcții anexa	38	Cu acte	Nr. niveluri:1; S. construita la sol:38 mp; S. construita desfasurata:38 mp; bucatarie
A1.3	82137-C3	construcții anexa	Din acte: 103 Masurata: 7	Cu acte	Nr. niveluri:1; S. construita la sol:7 mp; S. construita desfasurata:7 mp; grajd ;se rectifică cf.art.12,alin.16(Legea7/1996)

**Lungime Segmente**

1) Valorile lungimilor segmentelor sunt obținute din proiecție în plan.

Punct început	X / Y	Punct sfârșit	X / Y	Lungime segment (** (m))	Punct început	X / Y	Punct sfârșit	X / Y	Lungime segment (** (m))
1	508.988,662 418.587,029	2	508.986,996 418.587,359	1.698	2	508.986,996 418.587,359	3	508.980,966 418.582,912	7.492

Punct început	X / Y	Punct sfârșit	X / Y	Lungime segment (** (m))
3	508.980,966 418.582,912	4	508.974,378 418.578,66	7.841
5	508.961,636 418.573,313	6	508.953,232 418.572,788	8.42
7	508.944,252 418.571,92	8	508.941,027 418.571,551	3.246
9	508.939,291 418.570,812	10	508.936,921 418.569,351	2.784
11	508.939,029 418.563,683	12	508.939,694 418.560,837	2.923
13	508.955,776 418.562,473	14	508.954,526 418.567,016	4.712
15	508.955,512 418.567,292	16	508.960,453 418.568,538	5.096
17	508.963,714 418.557,85	18	508.958,822 418.556,22	5.156
19	508.958,607 418.556,923	20	508.956,269 418.555,891	2.556
21	508.960,189 418.545,465	22	508.969,304 418.549,658	10.033
23	508.968,352 418.552,38	24	508.998,327 418.562,628	31.678
25	508.995,393 418.570,802	1	508.988,662 418.587,029	17.568

Punct început	X / Y	Punct sfârșit	X / Y	Lungime segment (** (m))
4	508.974,378 418.578,66	5	508.961,636 418.573,313	13.818
6	508.953,232 418.572,788	7	508.944,252 418.571,92	9.022
8	508.941,027 418.571,551	9	508.939,291 418.570,812	1.887
10	508.936,921 418.569,351	11	508.939,029 418.563,683	6.047
12	508.939,694 418.560,837	13	508.955,776 418.562,473	16.165
14	508.954,526 418.567,016	15	508.955,512 418.567,292	1.024
16	508.960,453 418.568,538	17	508.963,714 418.557,85	11.174
18	508.958,822 418.556,22	19	508.958,607 418.556,923	0.735
20	508.956,269 418.555,891	21	508.960,189 418.545,465	11.139
22	508.969,304 418.549,658	23	508.968,352 418.552,38	2.884
24	508.998,327 418.562,628	25	508.995,393 418.570,802	8.685

\*\* Lungimile segmentelor sunt determinate în planul de proiecție Stereo 70 și sunt rotunjite la 1 milimetru.

\*\*\* Distanța dintre puncte este formată din segmente cumulate ce sunt mai mici decât valoarea 1 milimetru.



**DATE DESPRE IMOBILUL NR. 3817**

Oficiul de Cadastru și Publicitate Imobiliară ARGES  
Biroul de Cadastru și Publicitate Imobiliară Campulung

**A. Partea I. Descrierea imobilului**

TEREN Intravilan

Adresa: Loc. Valea Mare Pravat, Jud. Arges

Nr. Crt	Nr cadastral Nr. topografic	Suprafața* (mp)	Observații / Referințe
A1		244	Sector cadastral:41 Teren neimprejmuit; Nota: reprezentand 1/2 din 244 mp teren reprezentand curte comuna cu fratele Diaconu Ion intabulat in CF 82150 / Valea Mare Pravat; Nota: reprezentand 1/2 din 244 mp teren reprezentand curte comuna cu Diaconu Rodica intabulat in CF 82141 / Valea Mare Pravat;

**Construcții**

Crt	Nr cadastral Nr. topografic	Adresa	Observații / Referințe
A1.1		Loc. Valea Mare Pravat, Jud. Arges	Nr. niveluri:1; S. construita la sol:58 mp; S. construita desfasurata:58 mp;
A1.2		Loc. Valea Mare Pravat, Jud. Arges	Nr. niveluri:1; S. construita la sol:38 mp; S. construita desfasurata:38 mp;

**B. Partea II. Proprietari și acte**

Inscrieri privitoare la dreptul de proprietate și alte drepturi reale	Referințe
<b>2406 / 17/06/2004</b>	
Act Notarial nr. 4483, din 17/10/2002 emis de BNP Tuluca Filofteaia;	
B1	A1
Intabulare, drept de PROPRIETATE bun propriu , dobandit prin lesire Din Indiviziune, cota actuala 1/2, cota initiala 1/2 1) <b>DIACONU RODICA</b> <i>OBSERVATII: pozitie transcrisa din CF 82141</i>	
<b>3226 / 17/08/2004</b>	
Act Notarial nr. 4483, din 17/10/2002 emis de BNP Tuluca Filofteaia;	
B4	A1
Intabulare, drept de PROPRIETATE bun propriu , dobandit prin lesire Din Indiviziune, cota actuala 1/2, cota initiala 1/2 1) <b>DIACONU ION</b> <i>OBSERVATII: pozitie transcrisa din CF 82150</i>	
/	
Act Normativ nr. 7, din 13/03/1996 emis de PARLAMENT (art. 12 alin. 16 );	
B4	A1.1, A1.2
Intabulare, drept de PROPRIETATE, dobandit prin Construire, cota actuala 1/1, cota initiala 1/1 1) <b>DIACONU RODICA</b> 2) <b>DIACONU ION</b>	

**C. Partea III. SARCINI .**

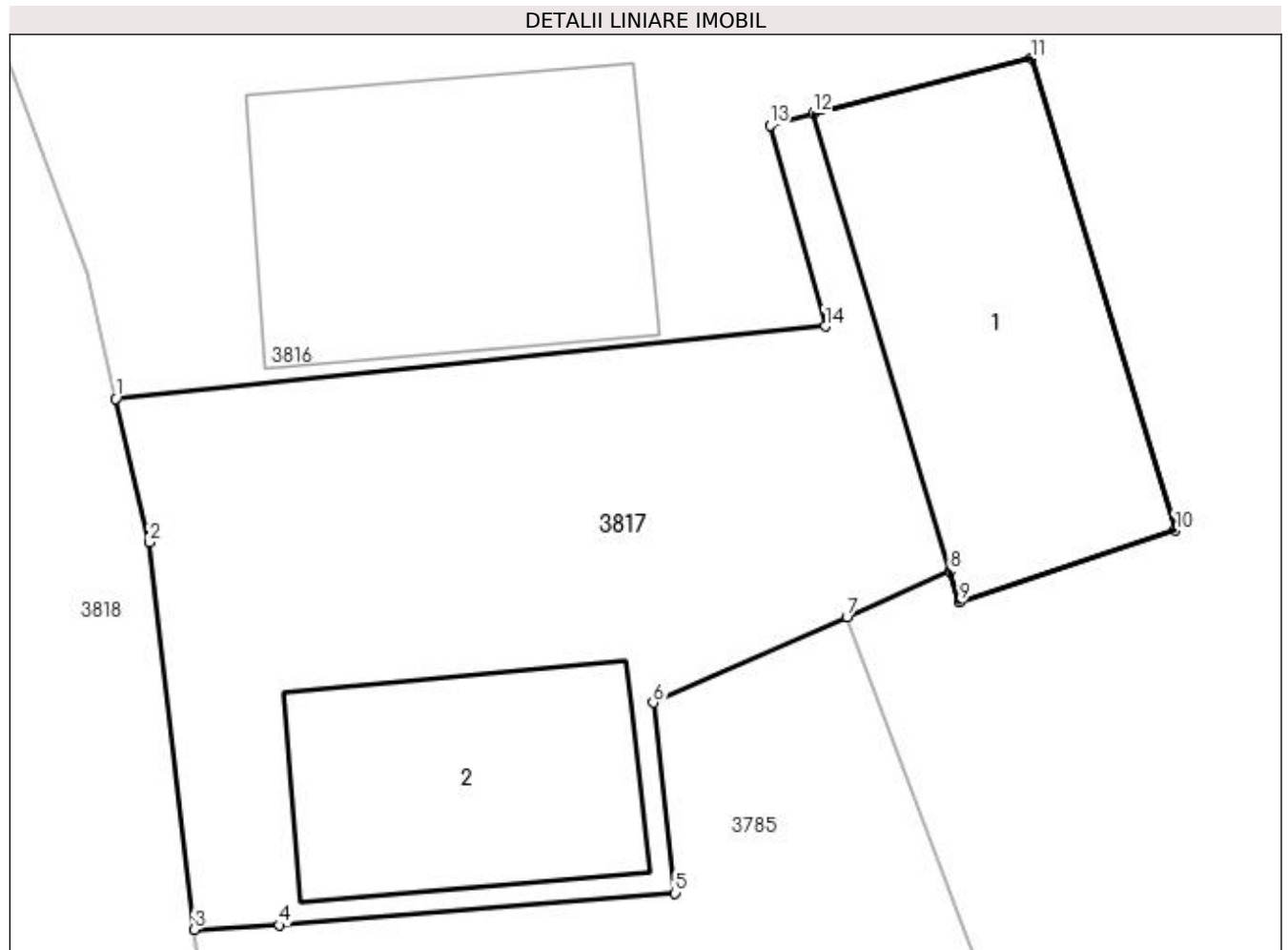
Inscrieri privind dezmembramintele dreptului de proprietate, drepturi reale de garanție și sarcini	Referințe
NU SUNT	

## Anexa Nr. 1 La Partea I

## Teren

Nr cadastral	Suprafața (mp)*	Observații / Referințe
	244	Nota: reprezentand 1/2 din 244 mp teren reprezentand curte comuna cu fratele Diaconu Ion intabulat in CF 82150 / Valea Mare Pravat; Nota: reprezentand 1/2 din 244 mp teren reprezentand curte comuna cu Diaconu Rodica intabulat in CF 82141 / Valea Mare Pravat;

\* Suprafața este determinată în planul de proiecție Stereo 70.



## Date referitoare la teren

Crt	Categorie folosință	Intravilan	Suprafața (mp)	Tarla	Parcelă	Nr. topo	Observații / Referințe
1	curți constructii	DA	244	6	191,193	-	

## Date referitoare la construcții

Crt	Număr	Destinație construcție	Supraf. (mp)	Situație juridică	Observații / Referințe
A1.1		constructii anexa	58	Cu acte	Nr. niveluri:1; S. construita la sol:58 mp; S. construita desfasurata:58 mp;
A1.2		constructii anexa	38	Cu acte	Nr. niveluri:1; S. construita la sol:38 mp; S. construita desfasurata:38 mp;

## Lungime Segmente

1) Valorile lungimilor segmentelor sunt obținute din proiecție în plan.

Punct început	X / Y	Punct sfârșit	X / Y	Lungime segment (** (m)
1	508.939,694 418.560,837	2	508.940,453 418.557,587	3.337
2	508.940,453 418.557,587	3	508.941,476 418.548,811	8.835

Punct început	X / Y	Punct sfârșit	X / Y	Lungime segment (** (m)
3	508.941,476 418.548,811	4	508.943,406 418.548,907	1.932
4	508.943,406 418.548,907	5	508.952,377 418.549,637	9.001
5	508.952,377 418.549,637	6	508.951,88 418.553,952	4.344
6	508.951,88 418.553,952	7	508.956,269 418.555,891	4.798
7	508.956,269 418.555,891	8	508.958,607 418.556,923	2.556
8	508.958,607 418.556,923	9	508.958,822 418.556,22	0.735
9	508.958,822 418.556,22	10	508.963,714 418.557,85	5.156
10	508.963,714 418.557,85	11	508.960,453 418.568,538	11.174
11	508.960,453 418.568,538	12	508.955,512 418.567,292	5.096
12	508.955,512 418.567,292	13	508.954,526 418.567,016	1.024
13	508.954,526 418.567,016	14	508.955,776 418.562,473	4.712
14	508.955,776 418.562,473	1	508.939,694 418.560,837	16.165

\*\* Lungimile segmentelor sunt determinate în planul de proiecție Stereo 70 și sunt rotunjite la 1 milimetru.

\*\*\* Distanța dintre puncte este formată din segmente cumulate ce sunt mai mici decât valoarea 1 milimetru.





**DATE DESPRE IMOBILUL NR. 3818**

Oficiul de Cadastru și Publicitate Imobiliară ARGES  
Biroul de Cadastru și Publicitate Imobiliară Campulung

**A. Partea I. Descrierea imobilului**

TEREN Intravilan

Adresa: Loc. Colnic, Jud. Arges

Nr. Crt	Nr cadastral Nr. topografic	Suprafața* (mp)	Observații / Referințe
A1		3.669	Sector cadastral:41 Teren neimprejmuit;

**B. Partea II. Proprietari și acte**

Inscrieri privitoare la dreptul de proprietate și alte drepturi reale	Referințe
/	
Act Normativ nr. 7, din 13/03/1996 emis de PARLAMENT (art. 13 alin. 15);	
B1	A1
Inscrierea provizorie, drept de PROPRIETATE, dobandit prin Lege, cota actuala 1/1, cota initiala 1/1 1) COMUNA VALEA MARE PRAVAT, CIF:5010196	

**C. Partea III. SARCINI .**

Inscrieri privind dezmembramintele dreptului de proprietate, drepturi reale de garanție și sarcini	Referințe
NU SUNT	



Punct început	X / Y	Punct sfârșit	X / Y	Lungime segment	Punct început	X / Y	Punct sfârșit	X / Y	Lungime segment	Punct început	X / Y	Punct sfârșit	X / Y	Lungime segment
19	508.933,843 418.518,499	20	508.936,245 418.522,11	4.337	20	508.936,245 418.522,11	21	508.936,891 418.527,41	5.339	21	508.936,891 418.527,41	22	508.936,484 418.536,152	8.751
22	508.936,484 418.536,152	23	508.940,07 418.535,281	3.69	23	508.940,07 418.535,281	24	508.943,689 418.530,856	5.716	24	508.943,689 418.530,856	25	508.945,875 418.527,593	3.928
25	508.945,875 418.527,593	26	508.947,669 418.523,553	4.42	26	508.947,669 418.523,553	27	508.948,317 418.520,762	2.865	27	508.948,317 418.520,762	28	508.947,798 418.517,416	3.386
28	508.947,798 418.517,416	29	508.944,004 418.510,704	7.71	29	508.944,004 418.510,704	30	508.922,476 418.482,318	35.62 6	30	508.922,476 418.482,318	31	508.912,481 418.473,493	13.33 3
31	508.912,481 418.473,493	32	508.907,843 418.470,805	5.361	32	508.907,843 418.470,805	33	508.909,119 418.459,45	11.42 6	33	508.909,119 418.459,45	34	508.914,329 418.460,684	5.354
34	508.914,329 418.460,684	35	508.914,073 418.465,267	4.59	35	508.914,073 418.465,267	36	508.915,331 418.471,127	5.994	36	508.915,331 418.471,127	37	508.924,766 418.480,524	13.31 6
37	508.924,766 418.480,524	38	508.939,854 418.500,227	24.81 6	38	508.939,854 418.500,227	39	508.946,48 418.510,369	12.11 5	39	508.946,48 418.510,369	40	508.950,433 418.516,643	7.415
40	508.950,433 418.516,643	41	508.951,347 418.520,112	3.587	41	508.951,347 418.520,112	42	508.950,246 418.523,977	4.019	42	508.950,246 418.523,977	43	508.946,52 418.531,81	8.674
43	508.946,52 418.531,81	44	508.942,194 418.538,838	8.253	44	508.942,194 418.538,838	45	508.941,934 418.543,099	4.269	45	508.941,934 418.543,099	46	508.941,781 418.546,197	3.102
46	508.941,781 418.546,197	47	508.941,476 418.548,811	2.632	47	508.941,476 418.548,811	48	508.940,453 418.557,587	8.835	48	508.940,453 418.557,587	49	508.939,694 418.560,837	3.337
49	508.939,694 418.560,837	50	508.939,029 418.563,683	2.923	50	508.939,029 418.563,683	51	508.936,921 418.569,351	6.047	51	508.936,921 418.569,351	52	508.930,972 418.574,628	7.952
52	508.930,972 418.574,628	53	508.925,966 418.585,563	12.02 6	53	508.925,966 418.585,563	54	508.921,912 418.595,963	11.16 2	54	508.921,912 418.595,963	55	508.918,493 418.604,732	9.412
55	508.918,493 418.604,732	56	508.914,803 418.611,04	7.308	56	508.914,803 418.611,04	57	508.911,228 418.609,633	3.842	57	508.911,228 418.609,633	58	508.917,516 418.597,505	13.66 1
58	508.917,516 418.597,505	59	508.921,876 418.586,137	12.17 5	59	508.921,876 418.586,137	60	508.926,511 418.574,974	12.08 7	60	508.926,511 418.574,974	61	508.933,325 418.558,132	18.16 8
61	508.933,325 418.558,132	62	508.934,406 418.547,956	10.23 3	62	508.934,406 418.547,956	63	508.933,383 418.541,144	6.888	63	508.933,383 418.541,144	64	508.933,083 418.539,144	2.022
64	508.933,083 418.539,144	65	508.927,215 418.523,598	16.61 7	65	508.927,215 418.523,598	66	508.924,912 418.519,245	4.925	66	508.924,912 418.519,245	67	508.914,754 418.510,631	13.31 9
67	508.914,754 418.510,631	68	508.902,189 418.504,669	13.90 8	68	508.902,189 418.504,669	69	508.862,958 418.490,753	41.62 6	69	508.862,958 418.490,753	70	508.839,42 418.494,179	23.78 6
70	508.839,42 418.494,179	71	508.818,51 418.498,21	21.29 5	71	508.818,51 418.498,21	72	508.812,522 418.496,775	6.158	72	508.812,522 418.496,775	73	508.807,521 418.495,165	5.254
73	508.807,521 418.495,165	74	508.802,703 418.490,657	6.598	74	508.802,703 418.490,657	75	508.792,221 418.474,722	19.07 3	75	508.792,221 418.474,722	76	508.784,727 418.462,692	14.17 3
76	508.784,727 418.462,692	77	508.779,278 418.436,976	26.28 7	77	508.779,278 418.436,976	78	508.769,677 418.426,485	14.22 1	78	508.769,677 418.426,485	79	508.744,041 418.404,027	34.08 2
79	508.744,041 418.404,027	80	508.740,742 418.400,965	4.501	80	508.740,742 418.400,965	81	508.728,458 418.385,386	19.83 9	81	508.728,458 418.385,386	82	508.716,242 418.373,966	16.72 3
82	508.716,242 418.373,966	83	508.713,33 418.373,56	2.94	83	508.713,33 418.373,56	84	508.695,219 418.371,037	18.28 6	84	508.695,219 418.371,037	85	508.675,897 418.369,945	19.35 3
85	508.675,897 418.369,945	86	508.649,306 418.368,443	26.63 3	86	508.649,306 418.368,443	87	508.646,456 418.368,162	2.864	87	508.646,456 418.368,162	88	508.630,073 418.373,382	17.19 5
88	508.630,073 418.373,382	89	508.620,416 418.376,328	10.09 6	89	508.620,416 418.376,328	90	508.601,832 418.379,399	18.83 6	90	508.601,832 418.379,399	91	508.593,908 418.380,967	8.078
91	508.593,908 418.380,967	92	508.587,15 418.380,334	6.788	92	508.587,15 418.380,334	93	508.582,187 418.379,09	5.117	93	508.582,187 418.379,09	94	508.564,927 418.372,261	18.56 2
94	508.564,927 418.372,261	95	508.558,437 418.370,81	6.65	95	508.558,437 418.370,81	96	508.549,722 418.369,847	8.768	96	508.549,722 418.369,847	97	508.533,704 418.374,027	16.55 4
97	508.533,704 418.374,027	98	508.531,316 418.364,881	9.453	98	508.531,316 418.364,881	99	508.541,608 418.363,386	10.4	99	508.541,608 418.363,386	100	508.546,905 418.362,565	5.36
100	508.546,905 418.362,565	101	508.554,202 418.360,817	7.503	101	508.554,202 418.360,817	102	508.559,428 418.364,527	6.409	102	508.559,428 418.364,527	103	508.582,751 418.373,039	24.82 8
103	508.582,751 418.373,039	104	508.589,86 418.374,795	7.323	104	508.589,86 418.374,795	105	508.598,379 418.374,959	8.521	105	508.598,379 418.374,959	106	508.629,54 418.368,051	31.91 8
106	508.629,54 418.368,051	107	508.647,87 418.361,986	19.30 7	107	508.647,87 418.361,986	108	508.686,7 418.363,443	38.85 7	108	508.686,7 418.363,443	109	508.703,273 418.364,875	16.63 5
109	508.703,273 418.364,875	110	508.720,062 418.368,041	17.08 5	110	508.720,062 418.368,041	1	508.732,301 418.380,466	17.44 1					

\*\* Lungimile segmentelor sunt determinate în planul de proiecție Stereo 70 și sunt rotunjite la 1 milimetru.

\*\*\* Distanța dintre puncte este formată din segmente cumulate ce sunt mai mici decât valoarea 1 milimetru.



**DATE DESPRE IMOBILUL NR. 3819**

Oficiul de Cadastru și Publicitate Imobiliară ARGES  
Biroul de Cadastru și Publicitate Imobiliară Campulung

**A. Partea I. Descrierea imobilului**

TEREN Intravilan

Adresa: Loc. Colnic, Jud. Arges

Nr. Crt	Nr cadastral Nr. topografic	Suprafața* (mp)	Observații / Referințe
A1		4.600	Sector cadastral:41 Teren neimprejmuit;

**B. Partea II. Proprietari și acte**

Inscrieri privitoare la dreptul de proprietate și alte drepturi reale	Referințe
/	
Act Administrativ nr. 34776, din 14/02/1994 emis de CJPSDPAT ARGES;	
B1	A1
Intabulare, drept de PROPRIETATE, dobandit prin Reconstituire, cota actuala 1/1, cota initiala 1/1 1) RUCĂREANU NICOLAE, lipsă CNP	

**C. Partea III. SARCINI .**

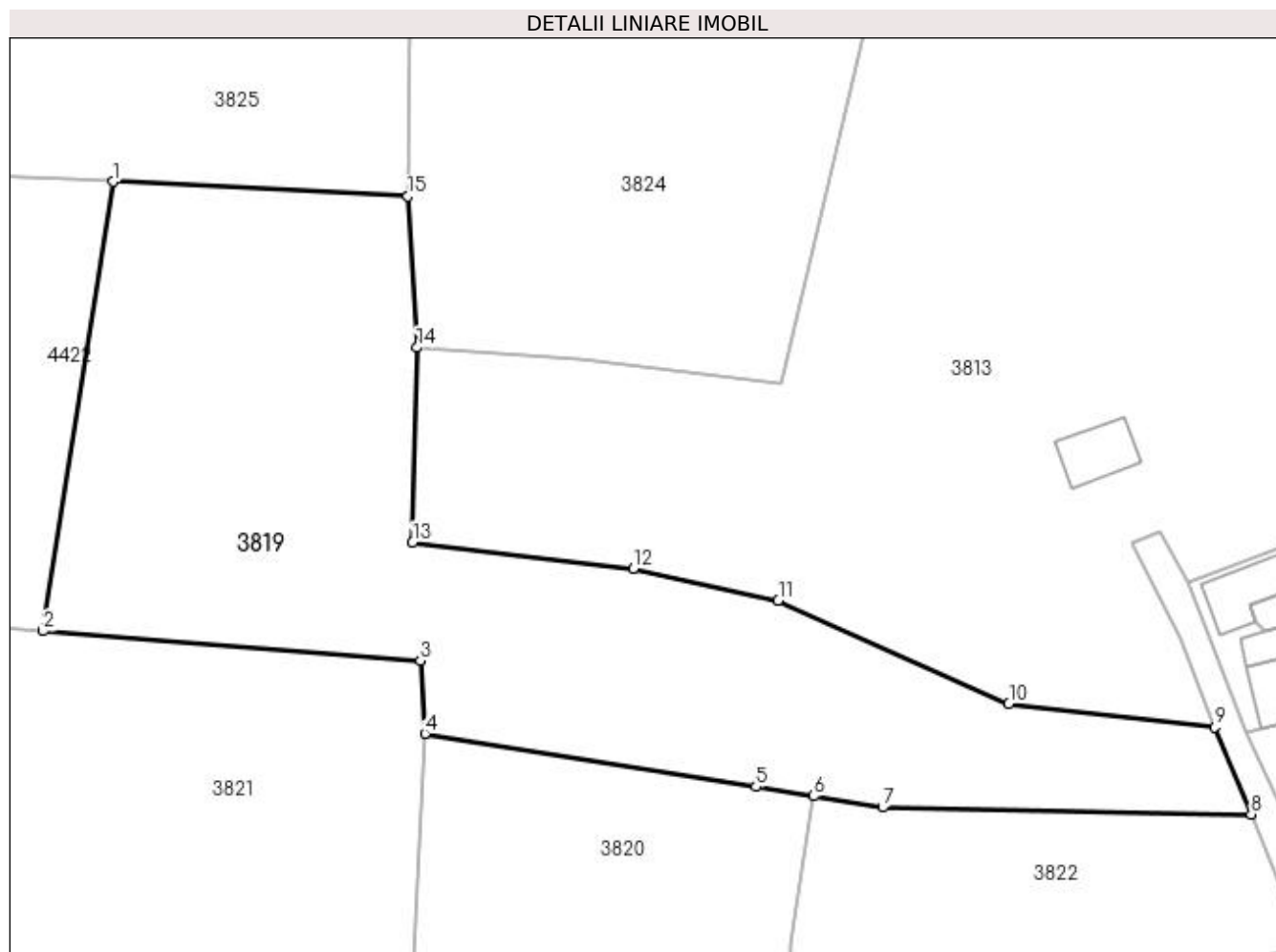
Inscrieri privind dezmembramintele dreptului de proprietate, drepturi reale de garanție și sarcini	Referințe
NU SUNT	

## Anexa Nr. 1 La Partea I

## Teren

Nr cadastral	Suprafața (mp)*	Observații / Referințe
	4.600	

\* Suprafața este determinată în planul de proiecție Stereo 70.



## Date referitoare la teren

Crt	Categorie folosință	Intra vilan	Suprafața (mp)	Tarla	Parcelă	Nr. topo	Observații / Referințe
1	faneata	DA	4.600	7	202,206	-	

## Lungime Segmente

1) Valorile lungimilor segmentelor sunt obținute din proiecție în plan.

Punct început	X / Y	Punct sfârșit	X / Y	Lungime segment (** (m)
1	508.780,742 418.655,968	2	508.771,797 418.598,425	58.234
2	508.771,797 418.598,425	3	508.820,133 418.594,631	48.485
3	508.820,133 418.594,631	4	508.820,696 418.585,323	9.325
4	508.820,696 418.585,323	5	508.863,097 418.578,481	42.949
5	508.863,097 418.578,481	6	508.870,486 418.577,289	7.485

Punct început	X / Y	Punct sfârșit	X / Y	Lungime segment (** (m)
6	508.870,486 418.577,289	7	508.879,312 418.575,864	8.94
7	508.879,312 418.575,864	8	508.926,511 418.574,974	47.207
8	508.926,511 418.574,974	9	508.921,876 418.586,137	12.087
9	508.921,876 418.586,137	10	508.895,484 418.589,125	26.561
10	508.895,484 418.589,125	11	508.865,962 418.602,378	32.36
11	508.865,962 418.602,378	12	508.847,356 418.606,4	19.036
12	508.847,356 418.606,4	13	508.819,107 418.609,758	28.448
13	508.819,107 418.609,758	14	508.819,686 418.634,716	24.965
14	508.819,686 418.634,716	15	508.818,533 418.654,08	19.398
15	508.818,533 418.654,08	1	508.780,742 418.655,968	37.838

\*\* Lungimile segmentelor sunt determinate în planul de proiecție Stereo 70 și sunt rotunjite la 1 milimetru.

\*\*\* Distanța dintre puncte este formată din segmente cumulate ce sunt mai mici decât valoarea 1 milimetru.





**DATE DESPRE IMOBILUL NR. 3820**

Oficiul de Cadastru și Publicitate Imobiliară ARGES  
Biroul de Cadastru și Publicitate Imobiliară Campulung

**A. Partea I. Descrierea imobilului**

TEREN Intravilan

Adresa: Loc. Colnic, Jud. Arges

Nr. Crt	Nr cadastral Nr. topografic	Suprafața* (mp)	Observații / Referințe
A1		Din acte: 3.780 Masurata: 4.202	Sector cadastral:41 Teren imprejmuit;

**B. Partea II. Proprietari și acte**

Inscrieri privitoare la dreptul de proprietate și alte drepturi reale		Referințe
/		
Act Administrativ nr. 23405, din 27/09/1993 emis de CJPSDPAT ARGES;		
B1	Intabulare, drept de PROPRIETATE, dobandit prin Reconstituire, cota actuala 1/1, cota initiala 1/1 1) MITU PETRE, lipsă CNP	A1

**C. Partea III. SARCINI .**

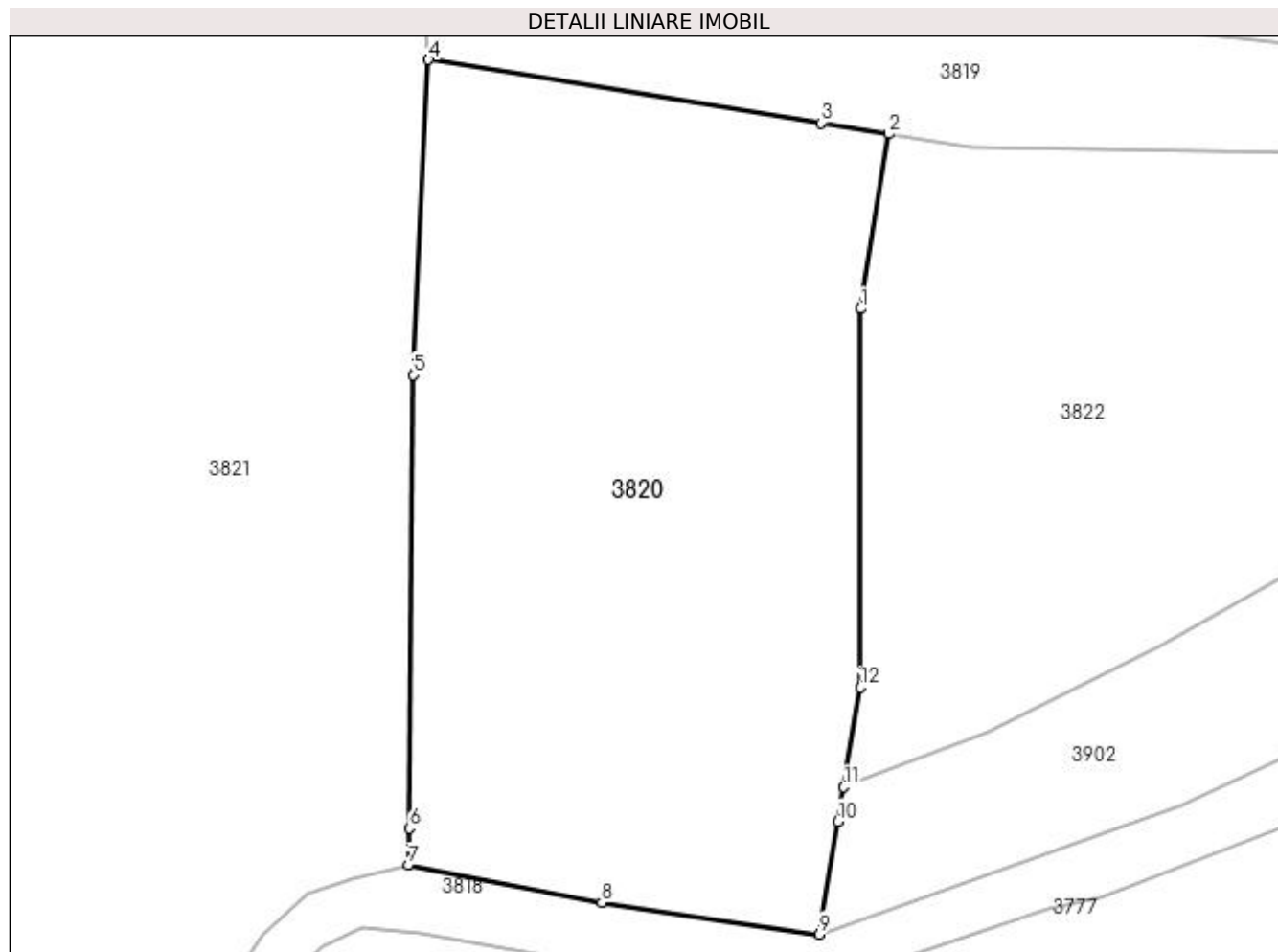
Inscrieri privind dezmembramintele dreptului de proprietate, drepturi reale de garanție și sarcini	Referințe
NU SUNT	

## Anexa Nr. 1 La Partea I

## Teren

Nr cadastral	Suprafața (mp)*	Observații / Referințe
	Din acte: 3.780 Masurata: 4.202	

\* Suprafața este determinată în planul de proiecție Stereo 70.



## Date referitoare la teren

Crt	Categorie folosință	Intra vilan	Suprafața (mp)	Tarla	Parcelă	Nr. topo	Observații / Referințe
1	livada	DA	4.202	7	204	-	

## Lungime Segmente

1) Valorile lungimilor segmentelor sunt obținute din proiecție în plan.

Punct început	X / Y	Punct sfârșit	X / Y	Lungime segment (** (m)
1	508.867,437 418.558,399	2	508.870,486 418.577,289	19.134
2	508.870,486 418.577,289	3	508.863,097 418.578,481	7.485
3	508.863,097 418.578,481	4	508.820,696 418.585,323	42.949
4	508.820,696 418.585,323	5	508.819,026 418.551,244	34.12
5	508.819,026 418.551,244	6	508.818,622 418.502,212	49.034

Punct început	X / Y	Punct sfârșit	X / Y	Lungime segment (** (m)
6	508.818,622 418.502,212	7	508.818,51 418.498,21	4.004
7	508.818,51 418.498,21	8	508.839,42 418.494,179	21.295
8	508.839,42 418.494,179	9	508.862,958 418.490,753	23.786
9	508.862,958 418.490,753	10	508.864,971 418.502,941	12.353
10	508.864,971 418.502,941	11	508.865,585 418.506,66	3.769
11	508.865,585 418.506,66	12	508.867,366 418.517,446	10.932
12	508.867,366 418.517,446	1	508.867,437 418.558,399	40.953

\*\* Lungimile segmentelor sunt determinate în planul de proiecție Stereo 70 și sunt rotunjite la 1 milimetru.

\*\*\* Distanța dintre puncte este formată din segmente cumulate ce sunt mai mici decât valoarea 1 milimetru.



**DATE DESPRE IMOBILUL NR. 3821**

Oficiul de Cadastru și Publicitate Imobiliară ARGES  
Biroul de Cadastru și Publicitate Imobiliară Campulung

**A. Partea I. Descrierea imobilului**

TEREN Intravilan

Adresa: Loc. Colnic, Jud. Arges

Nr. Crt	Nr cadastral Nr. topografic	Suprafața* (mp)	Observații / Referințe
A1		8.749	Sector cadastral:41 Teren neimprejmuit;

**B. Partea II. Proprietari și acte**

Inscrieri privitoare la dreptul de proprietate și alte drepturi reale	Referințe
/	
Act Normativ nr. 7, din 13/03/1996 emis de PARLAMENT (art. 13 alin. 15);	
B1	A1
Inscrierea provizorie, drept de PROPRIETATE, dobandit prin Lege, cota actuala 1/1, cota initiala 1/1 1) COMUNA VALEA MARE PRAVAT, CIF:5010196	

**C. Partea III. SARCINI .**

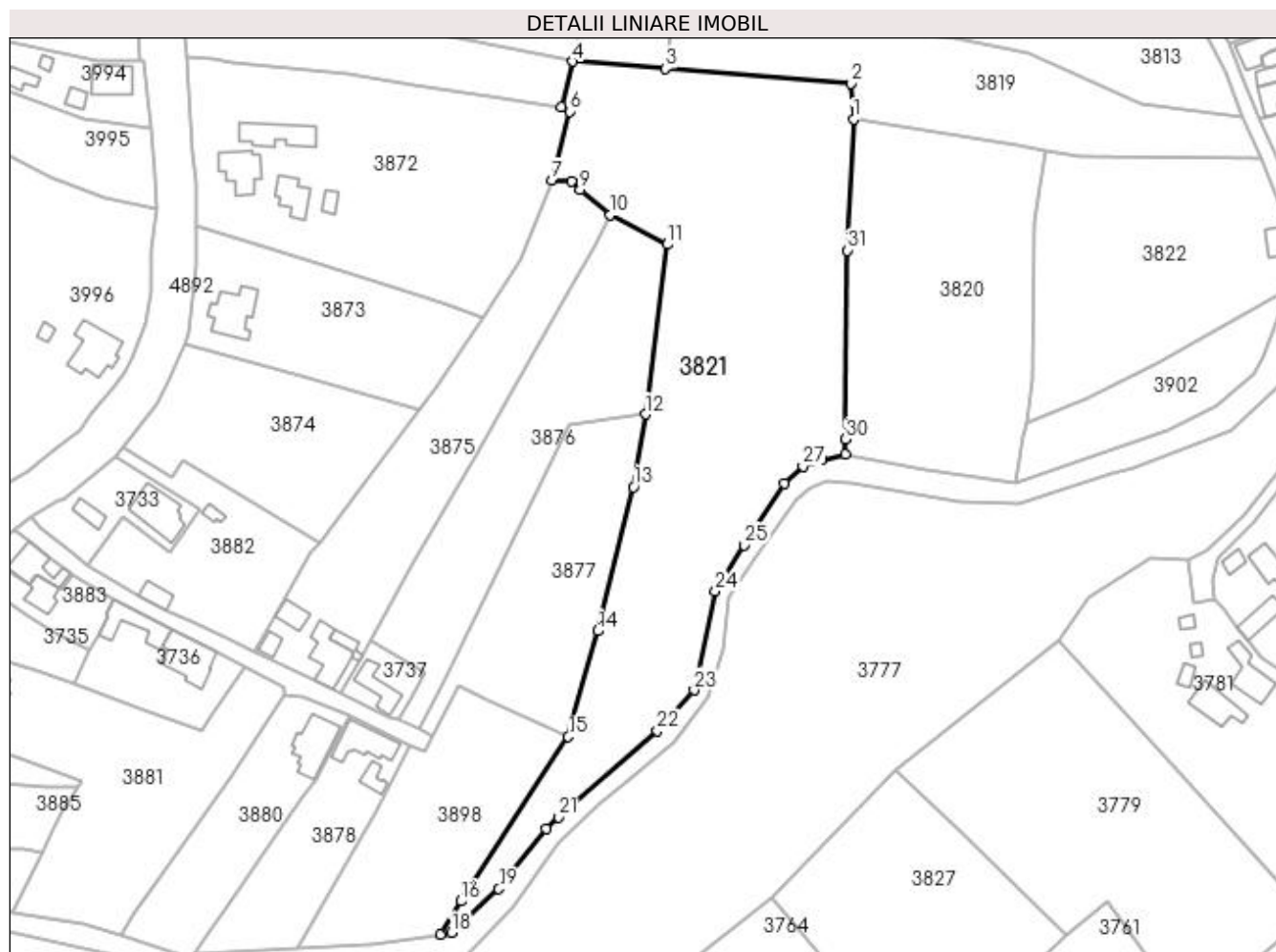
Inscrieri privind dezmembramintele dreptului de proprietate, drepturi reale de garanție și sarcini	Referințe
NU SUNT	

## Anexa Nr. 1 La Partea I

## Teren

Nr cadastral	Suprafața (mp)*	Observații / Referințe
	8.749	

\* Suprafața este determinată în planul de proiecție Stereo 70.



## Date referitoare la teren

Crt	Categorie folosință	Intravilan	Suprafața (mp)	Tarla	Parcelă	Nr. topo	Observații / Referințe
1	livada	DA	8.749	7	205,208	-	

## Lungime Segmente

1) Valorile lungimilor segmentelor sunt obținute din proiecție în plan.

Punct început	X / Y	Punct sfârșit	X / Y	Lungime segment (** (m)
1	508.820,696 418.585,323	2	508.820,133 418.594,631	9.325
3	508.771,797 418.598,425	4	508.747,641 418.600,321	24.23
5	508.744,715 418.588,543	6	508.746,807 418.587,323	2.422
7	508.742,271 418.569,422	8	508.747,324 418.569,158	5.06
9	508.749,609 418.566,964	10	508.757,467 418.560,542	10.148

Punct început	X / Y	Punct sfârșit	X / Y	Lungime segment (** (m)
2	508.820,133 418.594,631	3	508.771,797 418.598,425	48.485
4	508.747,641 418.600,321	5	508.744,715 418.588,543	12.136
6	508.746,807 418.587,323	7	508.742,271 418.569,422	18.467
8	508.747,324 418.569,158	9	508.749,609 418.566,964	3.168
10	508.757,467 418.560,542	11	508.772,312 418.552,798	16.743

Punct început	X / Y	Punct sfârșit	X / Y	Lungime segment (** (m)
11	508.772,312 418.552,798	12	508.766,59 418.508,676	44.491
13	508.763,458 418.489,764	14	508.754,125 418.452,404	38.508
15	508.746,533 418.424,916	16	508.718,644 418.382,163	51.045
17	508.713,33 418.373,56	18	508.716,242 418.373,966	2.94
19	508.728,458 418.385,386	20	508.740,742 418.400,965	19.839
21	508.744,041 418.404,027	22	508.769,677 418.426,485	34.082
23	508.779,278 418.436,976	24	508.784,727 418.462,692	26.287
25	508.792,221 418.474,722	26	508.802,703 418.490,657	19.073
27	508.807,521 418.495,165	28	508.812,522 418.496,775	5.254
29	508.818,51 418.498,21	30	508.818,622 418.502,212	4.004
31	508.819,026 418.551,244	1	508.820,696 418.585,323	34.12

Punct început	X / Y	Punct sfârșit	X / Y	Lungime segment (** (m)
12	508.766,59 418.508,676	13	508.763,458 418.489,764	19.17
14	508.754,125 418.452,404	15	508.746,533 418.424,916	28.517
16	508.718,644 418.382,163	17	508.713,33 418.373,56	10.112
18	508.716,242 418.373,966	19	508.728,458 418.385,386	16.723
20	508.740,742 418.400,965	21	508.744,041 418.404,027	4.501
22	508.769,677 418.426,485	23	508.779,278 418.436,976	14.221
24	508.784,727 418.462,692	25	508.792,221 418.474,722	14.173
26	508.802,703 418.490,657	27	508.807,521 418.495,165	6.598
28	508.812,522 418.496,775	29	508.818,51 418.498,21	6.158
30	508.818,622 418.502,212	31	508.819,026 418.551,244	49.034

\*\* Lungimile segmentelor sunt determinate în planul de proiecție Stereo 70 și sunt rotunjite la 1 milimetru.

\*\*\* Distanța dintre puncte este formată din segmente cumulate ce sunt mai mici decât valoarea 1 milimetru.





**DATE DESPRE IMOBILUL NR. 3822**

Oficiul de Cadastru și Publicitate Imobiliară ARGES  
Biroul de Cadastru și Publicitate Imobiliară Campulung

**A. Partea I. Descrierea imobilului**

TEREN Intravilan

Nr. CF vechi:297  
Nr. cadastral vechi:311

Adresa: Loc. Colnic, Jud. Arges, punct La Rucareni

Nr. Crt	Nr cadastral Nr. topografic	Suprafața* (mp)	Observații / Referințe
A1	82152	3.403	Sector cadastral:41 Teren neimprejmuit;

**Construcții**

Crt	Nr cadastral Nr. topografic	Adresa	Observații / Referințe
A1.1	82152-C1	Loc. Colnic, Jud. Arges, punct La Rucareni	Nr. niveluri:1; S. construita la sol:42 mp; S. construita desfasurata:42 mp; garaj

**B. Partea II. Proprietari și acte**

Inscrieri privitoare la dreptul de proprietate și alte drepturi reale		Referințe
<b>3226 / 17/08/2004</b>		
Act Notarial nr. 4483, din 17/10/2002 emis de BNP Tuluca Filofteia;		
B1	Intabulare, drept de PROPRIETATE, dobandit prin lesire Din Indiviziune, cota actuala 1/1, cota initiala 1/1 1) <b>DIACONU ION</b>	A1, A1.1

**C. Partea III. SARCINI .**

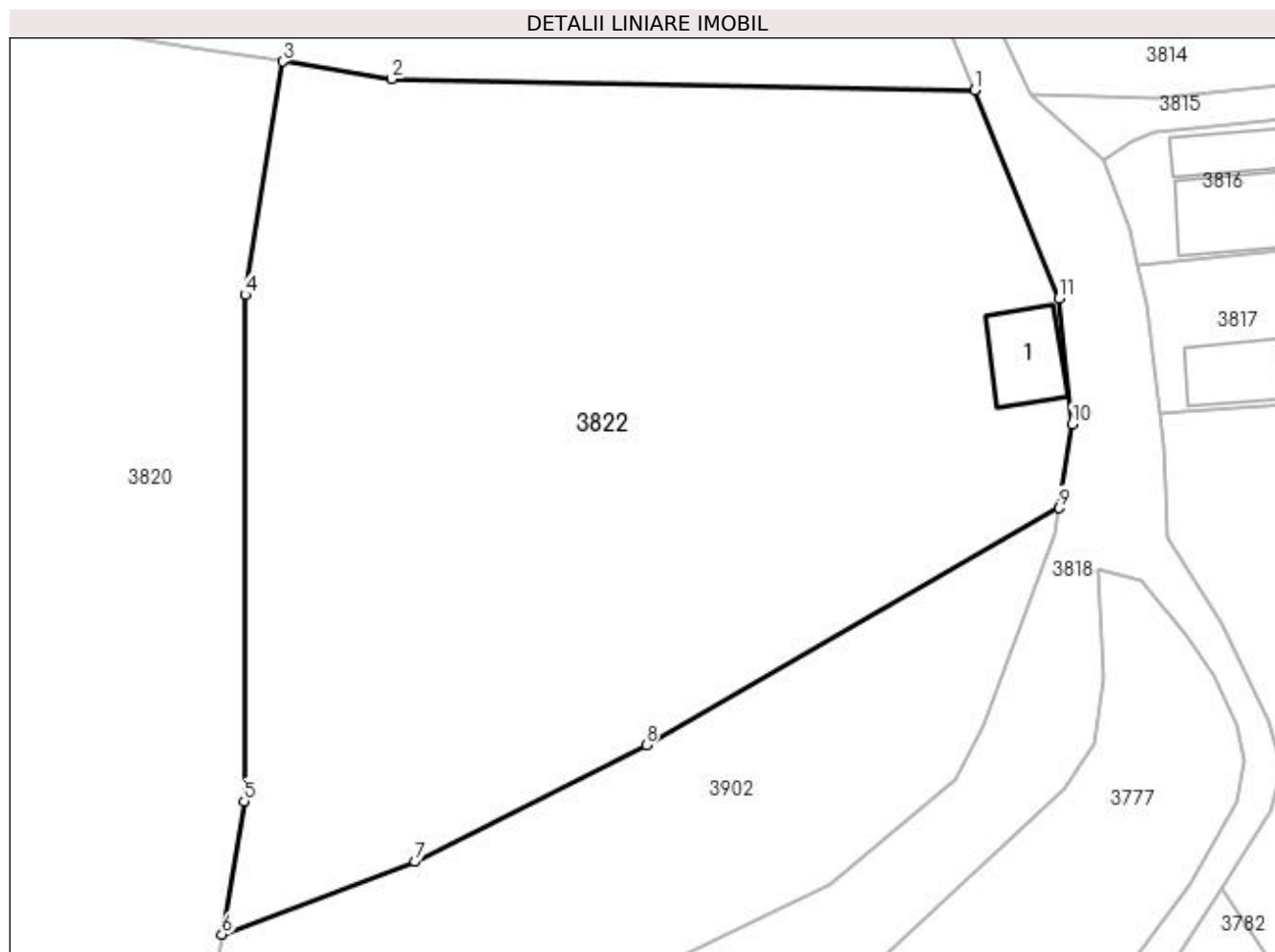
Inscrieri privind dezmembramintele dreptului de proprietate, drepturi reale de garanție și sarcini	Referințe
NU SUNT	

## Anexa Nr. 1 La Partea I

## Teren

Nr cadastral	Suprafața (mp)*	Observații / Referințe
82152	3.403	

\* Suprafața este determinată în planul de proiecție Stereo 70.



## Date referitoare la teren

Crt	Categorie folosință	Intra vilan	Suprafața (mp)	Tarla	Parcelă	Nr. topo	Observații / Referințe
1	faneata	DA	3.403	7	203	-	

## Date referitoare la construcții

Crt	Număr	Destinație construcție	Supraf. (mp)	Situație juridică	Observații / Referințe
A1.1	82152-C1	construcții anexa	42	Cu acte	Nr. niveluri:1; S. construita la sol:42 mp; S. construita desfasurata:42 mp; garaj

## Lungime Segmente

1) Valorile lungimilor segmentelor sunt obținute din proiecție în plan.

Punct început	X / Y	Punct sfârșit	X / Y	Lungime segment (** (m)
1	508.926,511 418.574,974	2	508.879,312 418.575,864	47.207
2	508.879,312 418.575,864	3	508.870,486 418.577,289	8.94
3	508.870,486 418.577,289	4	508.867,437 418.558,399	19.134
4	508.867,437 418.558,399	5	508.867,366 418.517,446	40.953

Punct început	X / Y	Punct sfârșit	X / Y	Lungime segment (** (m)
5	508.867,366 418.517,446	6	508.865,585 418.506,66	10.932
6	508.865,585 418.506,66	7	508.881,201 418.512,54	16.686
7	508.881,201 418.512,54	8	508.899,929 418.521,982	20.974
8	508.899,929 418.521,982	9	508.933,383 418.541,144	38.553
9	508.933,383 418.541,144	10	508.934,406 418.547,956	6.888
10	508.934,406 418.547,956	11	508.933,325 418.558,132	10.233
11	508.933,325 418.558,132	1	508.926,511 418.574,974	18.168

\*\* Lungimile segmentelor sunt determinate în planul de proiecție Stereo 70 și sunt rotunjite la 1 milimetru.

\*\*\* Distanța dintre puncte este formată din segmente cumulate ce sunt mai mici decât valoarea 1 milimetru.



**DATE DESPRE IMOBILUL NR. 3823**

Oficiul de Cadastru și Publicitate Imobiliară ARGES  
Biroul de Cadastru și Publicitate Imobiliară Campulung

**A. Partea I. Descrierea imobilului**

TEREN Intravilan

Adresa: Loc. Colnic, Jud. Arges

Nr. Crt	Nr cadastral Nr. topografic	Suprafața* (mp)	Observații / Referințe
A1		1.691	Sector cadastral:41 Teren neimprejmuit;

**B. Partea II. Proprietari și acte**

Inscrieri privitoare la dreptul de proprietate și alte drepturi reale	Referințe
/	
Act Normativ nr. 7, din 13/03/1996 emis de PARLAMENT (art. 13 alin. 15);	
B1	A1
Inscrierea provizorie, drept de PROPRIETATE, dobandit prin Lege, cota actuala 1/1, cota initiala 1/1 1) COMUNA VALEA MARE PRAVAT, CIF:5010196	

**C. Partea III. SARCINI .**

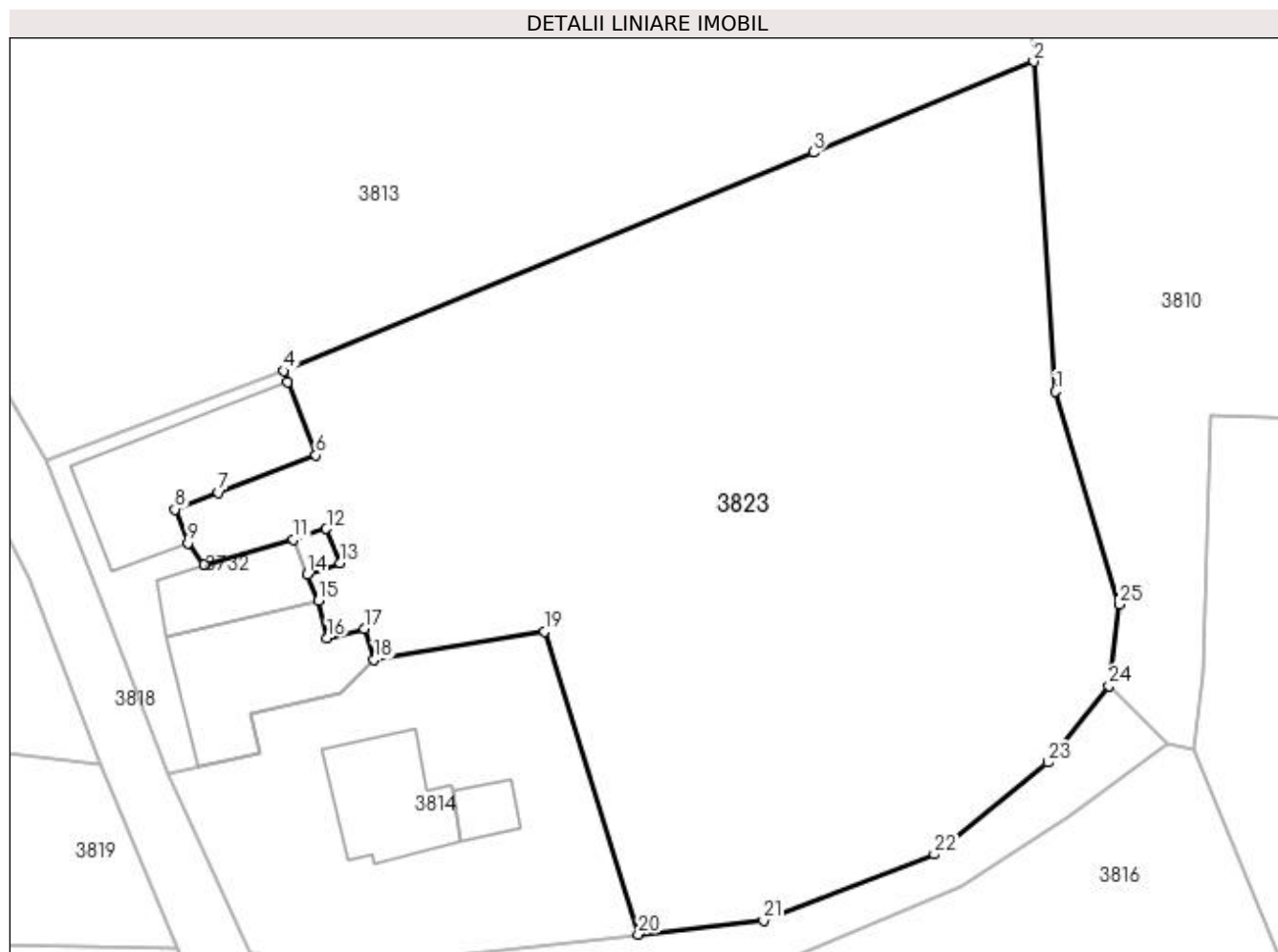
Inscrieri privind dezmembramintele dreptului de proprietate, drepturi reale de garanție și sarcini	Referințe
NU SUNT	

## Anexa Nr. 1 La Partea I

## Teren

Nr cadastral	Suprafața (mp)*	Observații / Referințe
	1.691	

\* Suprafața este determinată în planul de proiecție Stereo 70.



## Date referitoare la teren

Crt	Categorie folosință	Intravilan	Suprafața (mp)	Tarla	Parcelă	Nr. topo	Observații / Referințe
1	faneata	DA	707	7	195	-	
2	arabil	DA	984	7	195	-	

## Lungime Segmente

1) Valorile lungimilor segmentelor sunt obținute din proiecție în plan.

Punct început	X / Y	Punct sfârșit	X / Y	Lungime segment (** (m)
1	508.980,147 418.608,917	2	508.978,826 418.629,061	20.187
3	508.965,371 418.623,517	4	508.933,014 418.610,181	34.997
5	508.933,274 418.609,497	6	508.934,99 418.605,034	4.782
7	508.929,047 418.602,749	8	508.926,387 418.601,726	2.85

Punct început	X / Y	Punct sfârșit	X / Y	Lungime segment (** (m)
2	508.978,826 418.629,061	3	508.965,371 418.623,517	14.552
4	508.933,014 418.610,181	5	508.933,274 418.609,497	0.732
6	508.934,99 418.605,034	7	508.929,047 418.602,749	6.367
8	508.926,387 418.601,726	9	508.927,179 418.599,667	2.206

Punct început	X / Y	Punct sfârșit	X / Y	Lungime segment (** (m)
9	508.927,179 418.599,667	10	508.928,17 418.598,335	1.66
11	508.933,628 418.599,888	12	508.935,636 418.600,545	2.113
13	508.936,489 418.598,435	14	508.934,481 418.597,778	2.113
15	508.935,141 418.596,147	16	508.935,683 418.593,884	2.327
17	508.937,945 418.594,426	18	508.938,559 418.592,541	1.982
19	508.948,963 418.594,27	20	508.954,679 418.575,779	19.354
21	508.962,326 418.576,632	22	508.972,75 418.580,662	11.176
23	508.979,693 418.586,279	24	508.983,422 418.590,942	5.971
25	508.984,06 418.595,911	1	508.980,147 418.608,917	13.582

Punct început	X / Y	Punct sfârșit	X / Y	Lungime segment (** (m)
10	508.928,17 418.598,335	11	508.933,628 418.599,888	5.675
12	508.935,636 418.600,545	13	508.936,489 418.598,435	2.276
14	508.934,481 418.597,778	15	508.935,141 418.596,147	1.759
16	508.935,683 418.593,884	17	508.937,945 418.594,426	2.326
18	508.938,559 418.592,541	19	508.948,963 418.594,27	10.547
20	508.954,679 418.575,779	21	508.962,326 418.576,632	7.694
22	508.972,75 418.580,662	23	508.979,693 418.586,279	8.931
24	508.983,422 418.590,942	25	508.984,06 418.595,911	5.01

\*\* Lungimile segmentelor sunt determinate în planul de proiecție Stereo 70 și sunt rotunjite la 1 milimetru.

\*\*\* Distanța dintre puncte este formată din segmente cumulate ce sunt mai mici decât valoarea 1 milimetru.





**DATE DESPRE IMOBILUL NR. 3824**

Oficiul de Cadastru și Publicitate Imobiliară ARGES  
Biroul de Cadastru și Publicitate Imobiliară Campulung

**A. Partea I. Descrierea imobilului**

TEREN Intravilan

Nr. CF vechi:234  
Nr. cadastral vechi:370

Adresa: Loc. Fântânea, Jud. Arges, punct Rucareni

Nr. Crt	Nr cadastral Nr. topografic	Suprafața* (mp)	Observații / Referințe
A1	82012	2.566	Sector cadastral:41 Teren neimprejmuit;

**B. Partea II. Proprietari și acte**

Inscrieri privitoare la dreptul de proprietate și alte drepturi reale		Referințe
<b>2300 / 25/06/2003</b>		
Act Notarial nr. 2103, din 25/06/2003 emis de BNP TULUCA FILOFTEIA;		
B1	Intabulare, drept de PROPRIETATE, dobandit prin Conventie, cota actuala 1/1, cota initiala 1/1 1) JOGARARU GAVRIL 2) JOGARARU ELENA, soti, lipsă CNP	A1

**C. Partea III. SARCINI .**

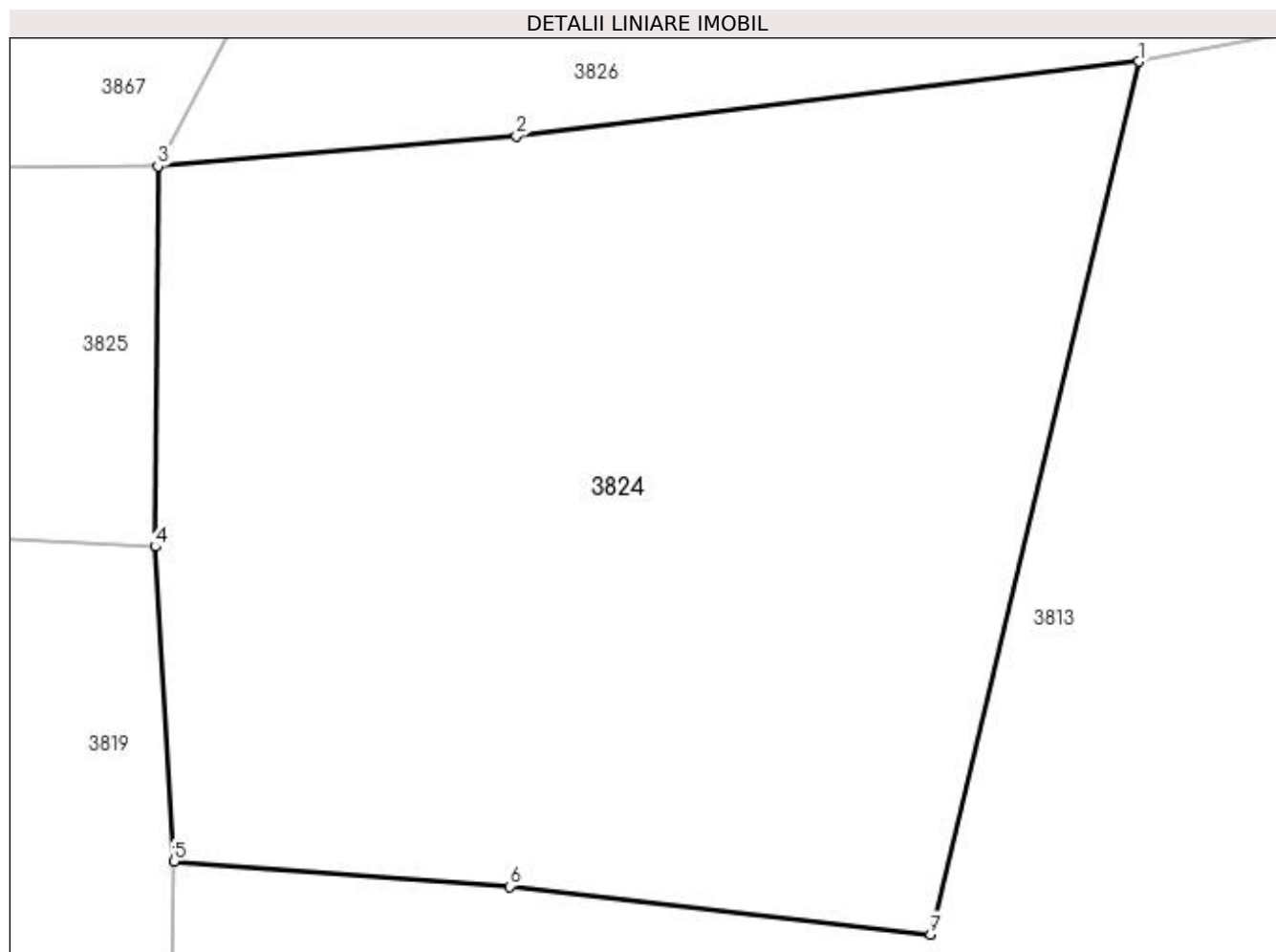
Inscrieri privind dezmembramintele dreptului de proprietate, drepturi reale de garanție și sarcini	Referințe
NU SUNT	

## Anexa Nr. 1 La Partea I

## Teren

Nr cadastral	Suprafața (mp)*	Observații / Referințe
82012	2.566	

\* Suprafața este determinată în planul de proiecție Stereo 70.



## Date referitoare la teren

Crt	Categorie folosință	Intravilan	Suprafața (mp)	Tarla	Parcelă	Nr. topo	Observații / Referințe
1	faneata	DA	2.566	7	202	-	

## Lungime Segmente

1) Valorile lungimilor segmentelor sunt obținute din proiecție în plan.

Punct început	X / Y	Punct sfârșit	X / Y	Lungime segment (** (m)
1	508.879,117 418.683,951	2	508.840,764 418.679,358	38.627
2	508.840,764 418.679,358	3	508.818,689 418.677,515	22.152
3	508.818,689 418.677,515	4	508.818,533 418.654,08	23.436
4	508.818,533 418.654,08	5	508.819,686 418.634,716	19.398
5	508.819,686 418.634,716	6	508.840,362 418.633,166	20.734

Punct început	X / Y	Punct sfârșit	X / Y	Lungime segment (** (m)
6	508.840,362 418.633,166	7	508.866,278 418.630,211	26.084
7	508.866,278 418.630,211	1	508.879,117 418.683,951	55.252

\*\* Lungimile segmentelor sunt determinate în planul de proiecție Stereo 70 și sunt rotunjite la 1 milimetru.

\*\*\* Distanța dintre puncte este formată din segmente cumulate ce sunt mai mici decât valoarea 1 milimetru.



**DATE DESPRE IMOBILUL NR. 3825**

Oficiul de Cadastru și Publicitate Imobiliară ARGES  
Biroul de Cadastru și Publicitate Imobiliară Campulung

**A. Partea I. Descrierea imobilului**

TEREN Intravilan

Adresa: Loc. Fântânea, Jud. Arges

Nr. Crt	Nr cadastral Nr. topografic	Suprafața* (mp)	Observații / Referințe
A1		1.319	Sector cadastral:41 Teren neimprejmuit;

**B. Partea II. Proprietari și acte**

Inscrieri privitoare la dreptul de proprietate și alte drepturi reale	Referințe
/	
Act Normativ nr. 7, din 13/03/1996 emis de PARLAMENT (art. 13 alin. 15);	
B1	A1
Inscrierea provizorie, drept de PROPRIETATE, dobandit prin Lege, cota actuala 1/1, cota initiala 1/1 1) COMUNA VALEA MARE PRAVAT, CIF:5010196	

**C. Partea III. SARCINI .**

Inscrieri privind dezmembramintele dreptului de proprietate, drepturi reale de garanție și sarcini	Referințe
NU SUNT	

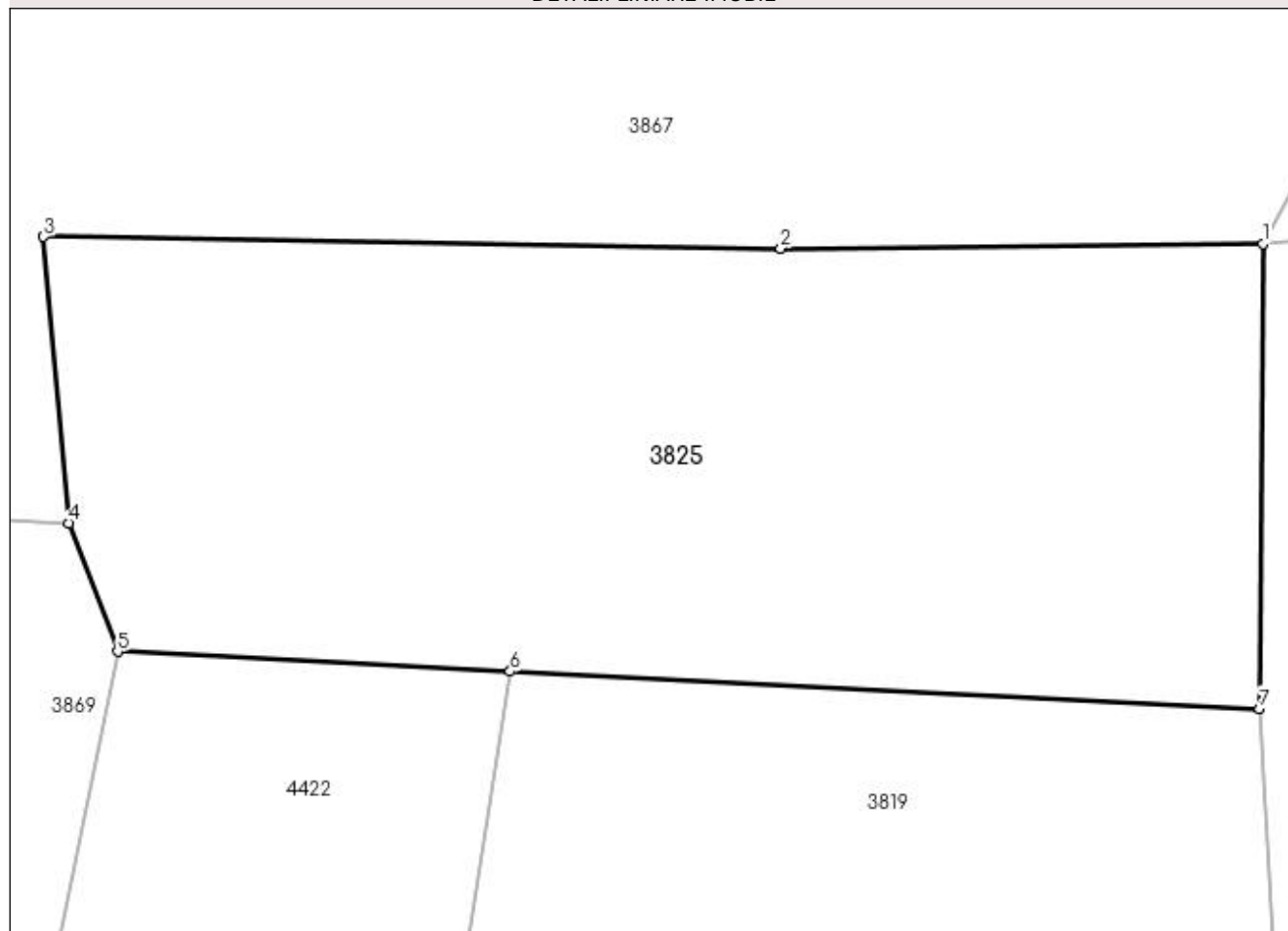
## Anexa Nr. 1 La Partea I

## Teren

Nr cadastral	Suprafața (mp)*	Observații / Referințe
	1.319	

\* Suprafața este determinată în planul de proiecție Stereo 70.

## DETALII LINIARE IMOBIL



## Date referitoare la teren

Crt	Categorie folosință	Intra vilan	Suprafața (mp)	Tarla	Parcelă	Nr. topo	Observații / Referințe
1	faneata	DA	1.319	7	202	-	

## Lungime Segmente

1) Valorile lungimilor segmentelor sunt obținute din proiecție în plan.

Punct început	X / Y	Punct sfârșit	X / Y	Lungime segment (** (m)
1	508.818,689 418.677,515	2	508.794,377 418.677,286	24.313
2	508.794,377 418.677,286	3	508.757,207 418.677,873	37.175
3	508.757,207 418.677,873	4	508.758,493 418.663,44	14.49
4	508.758,493 418.663,44	5	508.760,948 418.656,957	6.932
5	508.760,948 418.656,957	6	508.780,742 418.655,968	19.819

Punct început	X / Y	Punct sfârșit	X / Y	Lungime segment (** (m)
6	508.780,742 418.655,968	7	508.818,533 418.654,08	37.838
7	508.818,533 418.654,08	1	508.818,689 418.677,515	23.436

\*\* Lungimile segmentelor sunt determinate în planul de proiecție Stereo 70 și sunt rotunjite la 1 milimetru.

\*\*\* Distanța dintre puncte este formată din segmente cumulate ce sunt mai mici decât valoarea 1 milimetru.





**DATE DESPRE IMOBILUL NR. 3826**

Oficiul de Cadastru și Publicitate Imobiliară ARGES  
 Biroul de Cadastru și Publicitate Imobiliară Campulung

**A. Partea I. Descrierea imobilului**

TEREN Intravilan

Adresa: Loc. Fântâna, Jud. Arges

Nr. Crt	Nr cadastral Nr. topografic	Suprafața* (mp)	Observații / Referințe
A1		13.500	Sector cadastral:41 Teren neimprijmit;

**Construcții**

Crt	Nr cadastral Nr. topografic	Adresa	Observații / Referințe
A1.1		Loc. Fântâna, Jud. Arges	Nr. niveluri:1; S. construita la sol:15 mp; S. construita desfasurata:15 mp;

**B. Partea II. Proprietari și acte**

Inscrieri privitoare la dreptul de proprietate și alte drepturi reale	Referințe
/	
Act Administrativ nr. 39451, din 11/04/1994 emis de CJPSDPAT ARGES;	
B1	Intabulare, drept de PROPRIETATE, dobandit prin Reconstituire, cota actuala 1/1, cota initiala 1/1 1) RÎPEA ELENA, lipsă CNP
Act Normativ nr. 7, din 13/03/1996 emis de PARLAMENT (art. 12 alin. 16 );	
B2	Intabulare, drept de PROPRIETATE, dobandit prin Construire, cota actuala 1/1, cota initiala 1/1 1) RÎPEA ELENA, lipsă CNP

**C. Partea III. SARCINI .**

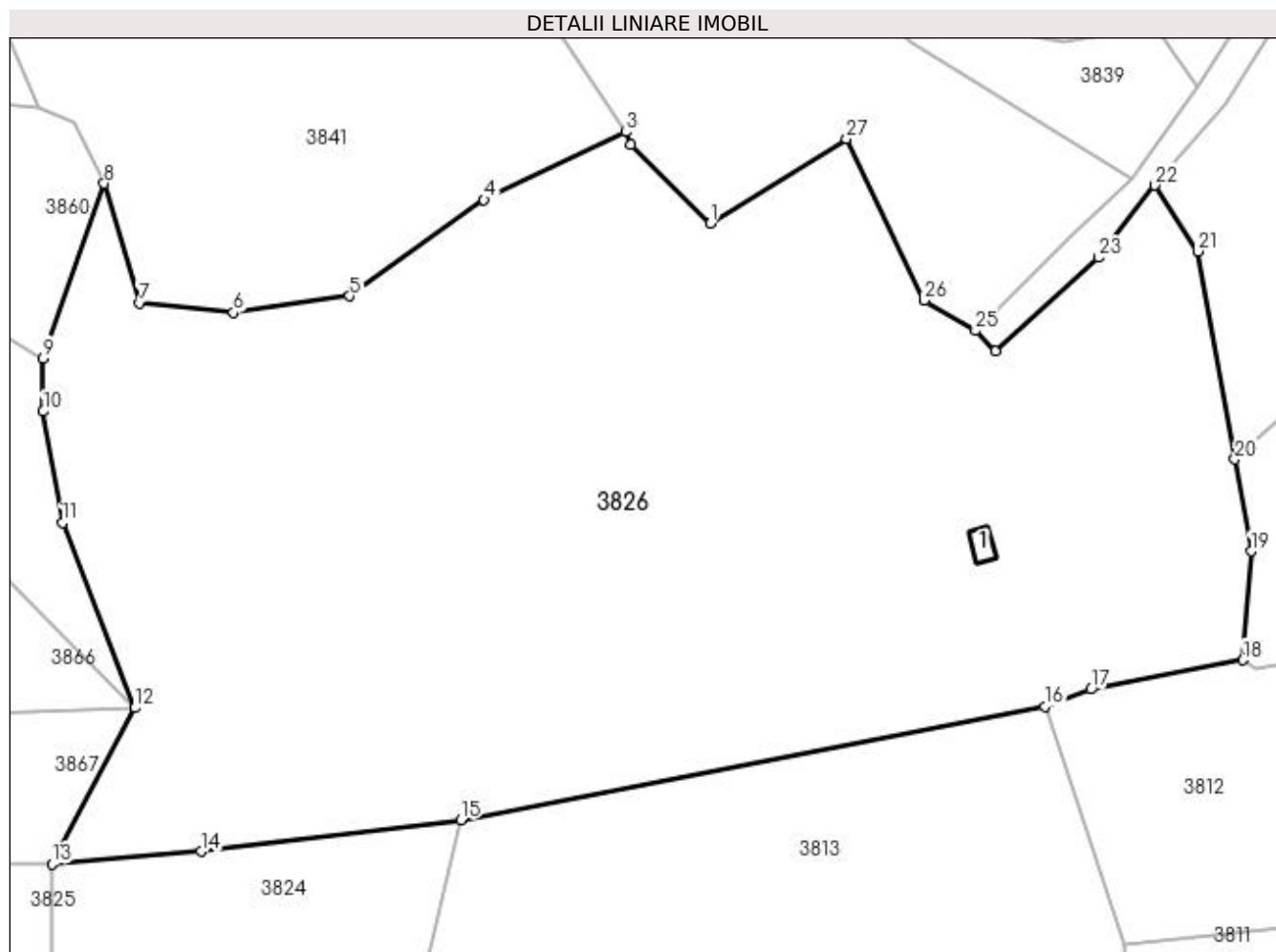
Inscrieri privind dezmembramintele dreptului de proprietate, drepturi reale de garanție și sarcini	Referințe
NU SUNT	

## Anexa Nr. 1 La Partea I

## Teren

Nr cadastral	Suprafața (mp)*	Observații / Referințe
	13.500	

\* Suprafața este determinată în planul de proiecție Stereo 70.



## Date referitoare la teren

Crt	Categorie folosință	Intravilan	Suprafața (mp)	Tarla	Parcelă	Nr. topo	Observații / Referințe
1	faneata	DA	13.112	4	115-120	-	
2	pasune	DA	388	4	120	-	

## Date referitoare la construcții

Crt	Număr	Destinație construcție	Supraf. (mp)	Situație juridică	Observații / Referințe
A1.1		constructii anexa	15	Cu acte	Nr. niveluri:1; S. construita la sol:15 mp; S. construita desfasurata:15 mp;

## Lungime Segmente

1) Valorile lungimilor segmentelor sunt obținute din proiecție în plan.

Punct început	X / Y	Punct sfârșit	X / Y	Lungime segment (** (m)
1	508.916,077 418.772,144	2	508.904,233 418.783,752	16.584
3	508.903,549 418.785,654	4	508.882,577 418.775,639	23.241
5	508.862,731 418.761,417	6	508.845,506 418.758,985	17.396

Punct început	X / Y	Punct sfârșit	X / Y	Lungime segment (** (m)
2	508.904,233 418.783,752	3	508.903,549 418.785,654	2.021
4	508.882,577 418.775,639	5	508.862,731 418.761,417	24.416
6	508.845,506 418.758,985	7	508.831,587 418.760,415	13.992

Punct început	X / Y	Punct sfârșit	X / Y	Lungime segment (** (m))
7	508.831,587 418.760,415	8	508.826,448 418.778,036	18.355
9	508.817,41 418.752,224	10	508.817,411 418.744,369	7.855
11	508.820,271 418.727,903	12	508.830,976 418.700,546	29.377
13	508.818,689 418.677,515	14	508.840,764 418.679,358	22.152
15	508.879,117 418.683,951	16	508.965,469 418.700,763	87.973
17	508.972,32 418.703,31	18	508.994,802 418.707,619	22.891
19	508.995,982 418.723,701	20	508.993,582 418.737,295	13.804
21	508.988,154 418.768,033	22	508.981,755 418.777,792	11.67
23	508.973,453 418.767,08	24	508.958,202 418.753,249	20.589
25	508.955,22 418.756,302	26	508.947,655 418.760,8	8.801
27	508.936,165 418.784,648	1	508.916,077 418.772,144	23.662

Punct început	X / Y	Punct sfârșit	X / Y	Lungime segment (** (m))
8	508.826,448 418.778,036	9	508.817,41 418.752,224	27.349
10	508.817,411 418.744,369	11	508.820,271 418.727,903	16.713
12	508.830,976 418.700,546	13	508.818,689 418.677,515	26.104
14	508.840,764 418.679,358	15	508.879,117 418.683,951	38.627
16	508.965,469 418.700,763	17	508.972,32 418.703,31	7.309
18	508.994,802 418.707,619	19	508.995,982 418.723,701	16.125
20	508.993,582 418.737,295	21	508.988,154 418.768,033	31.214
22	508.981,755 418.777,792	23	508.973,453 418.767,08	13.552
24	508.958,202 418.753,249	25	508.955,22 418.756,302	4.268
26	508.947,655 418.760,8	27	508.936,165 418.784,648	26.472

\*\* Lungimile segmentelor sunt determinate în planul de proiecție Stereo 70 și sunt rotunjite la 1 milimetru.

\*\*\* Distanța dintre puncte este formată din segmente cumulate ce sunt mai mici decât valoarea 1 milimetru.



**DATE DESPRE IMOBILUL NR. 3827**

Oficiul de Cadastru și Publicitate Imobiliară ARGES  
 Biroul de Cadastru și Publicitate Imobiliară Campulung

**A. Partea I. Descrierea imobilului**

TEREN Intravilan

Nr. CF vechi:25

Nr. cadastral vechi:42/1

Adresa: Loc. Colnic, Jud. Arges, pct LA BORDEI

Nr. Crt	Nr cadastral Nr. topografic	Suprafața* (mp)	Observații / Referințe
A1	81152	2.959	Sector cadastral:41 Teren neimprejmuit;

**B. Partea II. Proprietari și acte**

Inscrieri privitoare la dreptul de proprietate și alte drepturi reale		Referințe
<b>1203 / 08/05/2000</b>		
Act Notarial nr. 579, din 26/04/2000 emis de notar public Zipisi Cornelia;		
B1	Intabulare, drept de PROPRIETATE, dobândit prin Conventie, cota actuala 1/1, cota initiala 1/1	A1
	1) <b>MANOLE GHEORGHE</b> , casatorit cu, lipsă CNP	
	2) <b>MANOLE GHEORGHITA</b> , lipsă CNP	
	<i>OBSERVATII: (provenita din conversia CF 25) prin dezmembrare din CF 24/ Valea Mare Pravat</i>	

**C. Partea III. SARCINI .**

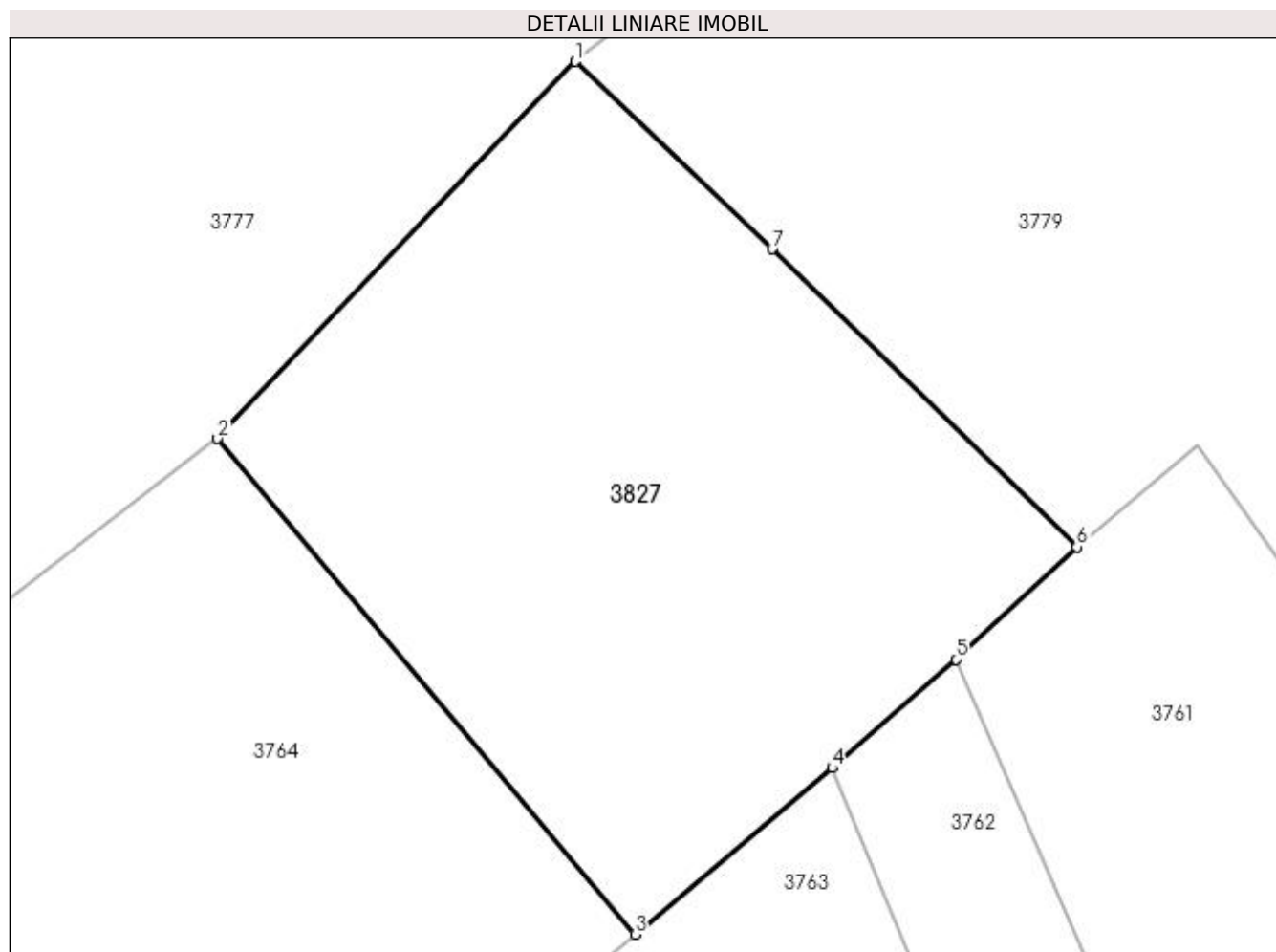
Inscrieri privind dezmembramintele dreptului de proprietate, drepturi reale de garanție și sarcini	Referințe
NU SUNT	

## Anexa Nr. 1 La Partea I

## Teren

Nr cadastral	Suprafața (mp)*	Observații / Referințe
81152	2.959	

\* Suprafața este determinată în planul de proiecție Stereo 70.



## Date referitoare la teren

Crt	Categorie folosință	Intravilan	Suprafața (mp)	Tarla	Parcelă	Nr. topo	Observații / Referințe
1	faneata	DA	2.959	6	178	-	conf PUG

## Lungime Segmente

1) Valorile lungimilor segmentelor sunt obținute din proiecție în plan.

Punct început	X / Y	Punct sfârșit	X / Y	Lungime segment (** (m)
1	508.831,471 418.416,441	2	508.799,66 418.382,916	46.215
2	508.799,66 418.382,916	3	508.836,775 418.338,856	57.609
3	508.836,775 418.338,856	4	508.854,327 418.353,642	22.95
4	508.854,327 418.353,642	5	508.865,319 418.363,297	14.63
5	508.865,319 418.363,297	6	508.876,047 418.373,304	14.671

Punct început	X / Y	Punct sfârșit	X / Y	Lungime segment (** (m)
6	508.876,047 418.373,304	7	508.848,97 418.399,772	37.864
7	508.848,97 418.399,772	1	508.831,471 418.416,441	24.168

\*\* Lungimile segmentelor sunt determinate în planul de proiecție Stereo 70 și sunt rotunjite la 1 milimetru.

\*\*\* Distanța dintre puncte este formată din segmente cumulate ce sunt mai mici decât valoarea 1 milimetru.





**DATE DESPRE IMOBILUL NR. 3828**

Oficiul de Cadastru și Publicitate Imobiliară ARGES  
Biroul de Cadastru și Publicitate Imobiliară Campulung

**A. Partea I. Descrierea imobilului**

TEREN Intravilan

Adresa: Loc. Fântânea, Jud. Arges

Nr. Crt	Nr cadastral Nr. topografic	Suprafața* (mp)	Observații / Referințe
A1		Din acte: 3.116 Masurata: 3.041	Sector cadastral:41 Teren neimprejmuit;

**B. Partea II. Proprietari și acte**

Inscrieri privitoare la dreptul de proprietate și alte drepturi reale		Referințe
/		
Act Administrativ nr. 62876, din 11/01/1995 emis de CJPSDPAT ARGES;		
B1	Intabulare, drept de PROPRIETATE, dobandit prin Reconstituire, cota actuala 1/1, cota initiala 1/1 1) SOLOMON DUMITRU, lipsă CNP	A1

**C. Partea III. SARCINI .**

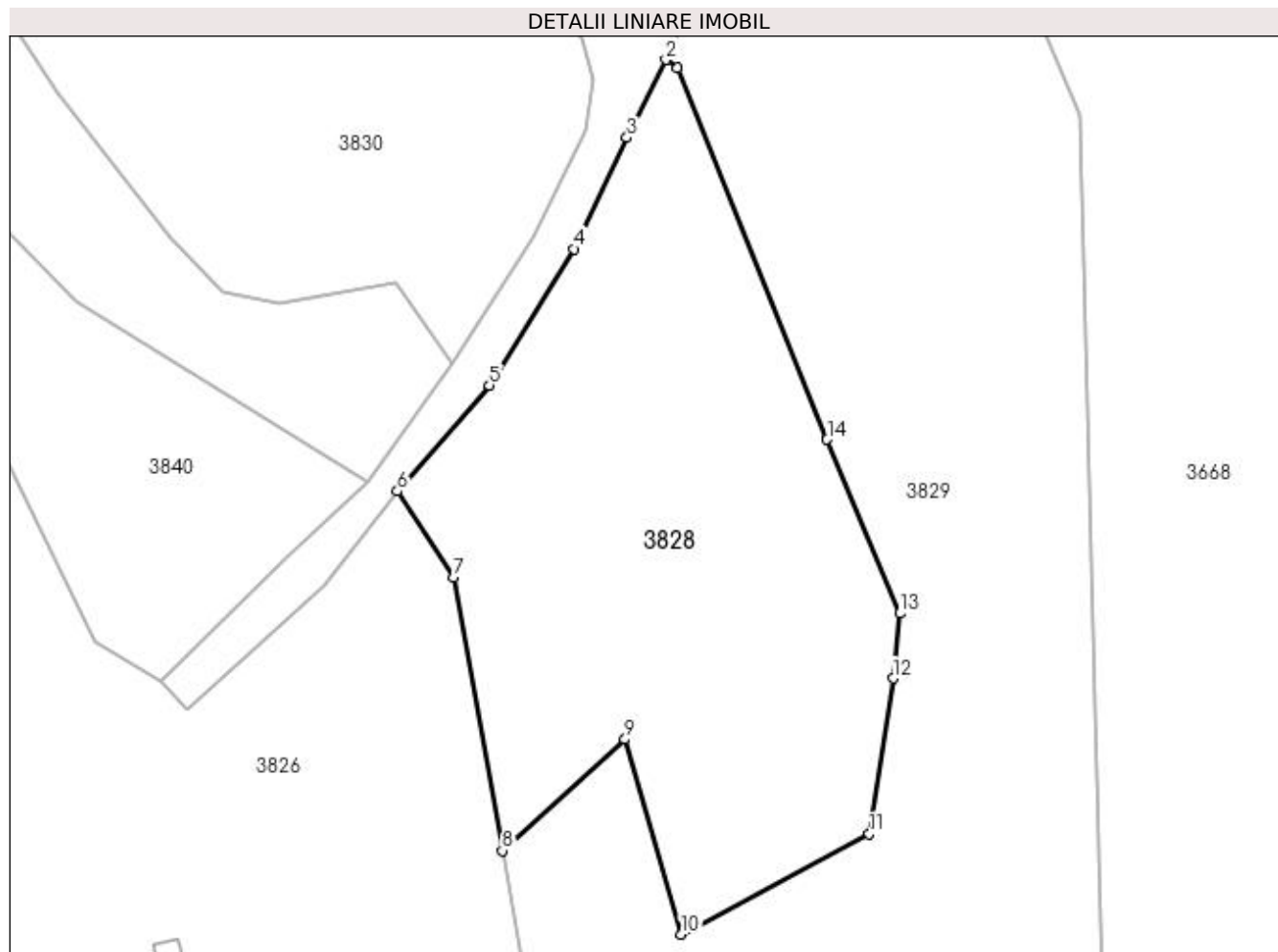
Inscrieri privind dezmembramintele dreptului de proprietate, drepturi reale de garanție și sarcini	Referințe
NU SUNT	

## Anexa Nr. 1 La Partea I

## Teren

Nr cadastral	Suprafața (mp)*	Observații / Referințe
	Din acte: 3.116 Masurata: 3.041	

\* Suprafața este determinată în planul de proiecție Stereo 70.



## Date referitoare la teren

Crt	Categorie folosință	Intra vilan	Suprafața (mp)	Tarla	Parcelă	Nr. topo	Observații / Referințe
1	faneata	DA	3.041	4	113-115	-	

## Lungime Segmente

1) Valorile lungimilor segmentelor sunt obținute din proiecție în plan.

Punct început	X / Y	Punct sfârșit	X / Y	Lungime segment (** (m)
1	509.013,325 418.825,428	2	509.012,021 418.826,37	1.609
2	509.012,021 418.826,37	3	509.007,636 418.817,6	9.805
3	509.007,636 418.817,6	4	509.001,65 418.805,068	13.888
4	509.001,65 418.805,068	5	508.992,146 418.789,714	18.057
5	508.992,146 418.789,714	6	508.981,755 418.777,792	15.815

Punct început	X / Y	Punct sfârșit	X / Y	Lungime segment (** (m)
6	508.981,755 418.777,792	7	508.988,154 418.768,033	11.67
7	508.988,154 418.768,033	8	508.993,582 418.737,295	31.214
8	508.993,582 418.737,295	9	509.007,403 418.749,824	18.655
9	509.007,403 418.749,824	10	509.013,769 418.727,876	22.853
10	509.013,769 418.727,876	11	509.034,912 418.739,199	23.984
11	509.034,912 418.739,199	12	509.037,598 418.756,709	17.715
12	509.037,598 418.756,709	13	509.038,396 418.764,025	7.359
13	509.038,396 418.764,025	14	509.030,168 418.783,593	21.227
14	509.030,168 418.783,593	1	509.013,325 418.825,428	45.098

\*\* Lungimile segmentelor sunt determinate în planul de proiecție Stereo 70 și sunt rotunjite la 1 milimetru.

\*\*\* Distanța dintre puncte este formată din segmente cumulate ce sunt mai mici decât valoarea 1 milimetru.



**DATE DESPRE IMOBILUL NR. 3829**

Oficiul de Cadastru și Publicitate Imobiliară ARGES  
Biroul de Cadastru și Publicitate Imobiliară Campulung

**A. Partea I. Descrierea imobilului**

TEREN Intravilan

Adresa: Loc. Fântâna, Jud. Arges

Nr. Crt	Nr cadastral Nr. topografic	Suprafața* (mp)	Observații / Referințe
A1		4.700	Sector cadastral:41 Teren neimprejmuit;

**B. Partea II. Proprietari și acte**

Inscrieri privitoare la dreptul de proprietate și alte drepturi reale	Referințe
/	
Act Administrativ nr. 19089, din 08/09/1993 emis de CJPSDPAT ARGES;	
B1	A1
Intabulare, drept de PROPRIETATE, dobândit prin Reconstituire, cota actuala 1/1, cota initiala 1/1 1) CONSTANTIN ILIE, lipsă CNP	

**C. Partea III. SARCINI .**

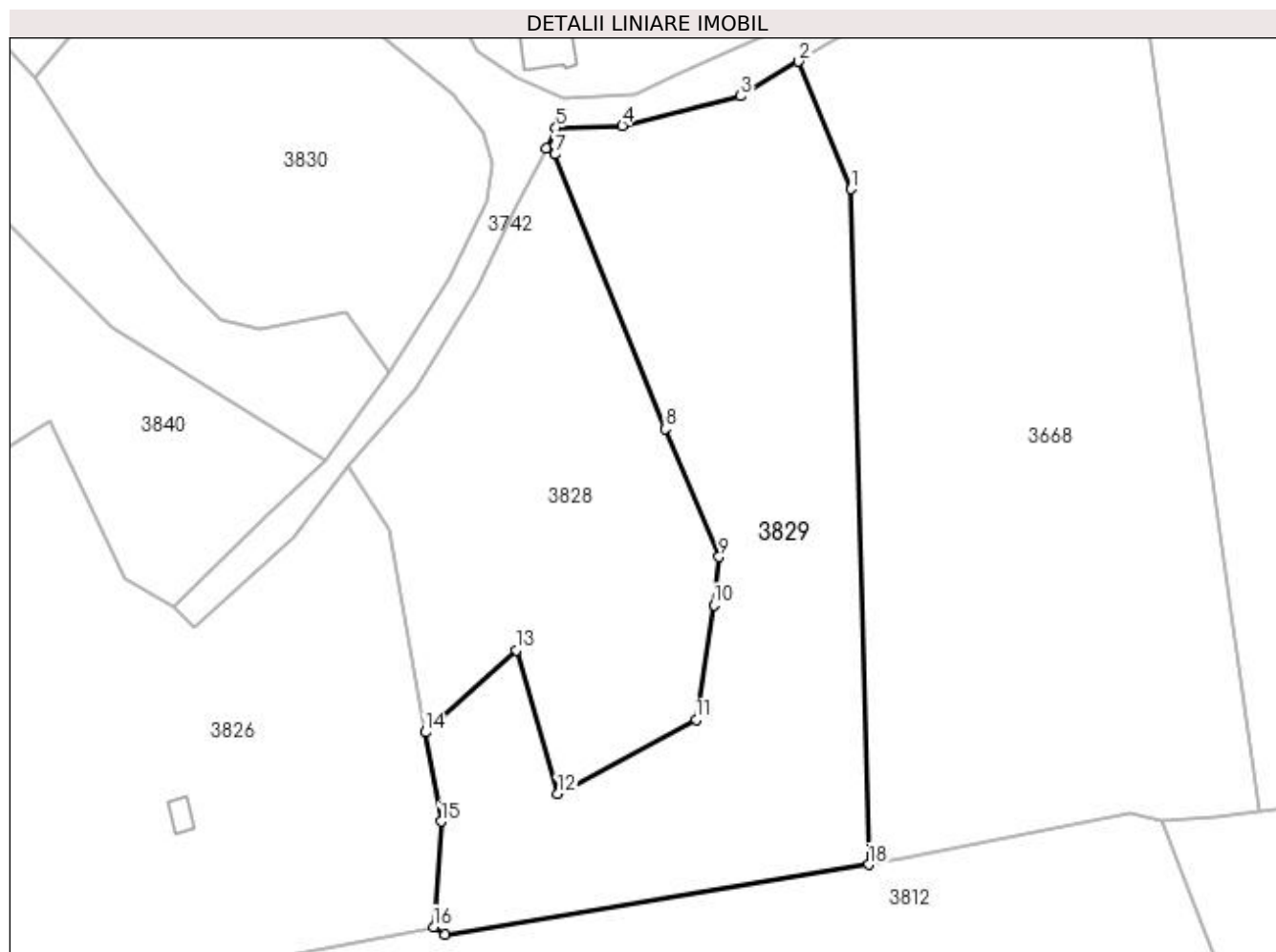
Inscrieri privind dezmembramentele dreptului de proprietate, drepturi reale de garanție și sarcini	Referințe
NU SUNT	

## Anexa Nr. 1 La Partea I

## Teren

Nr cadastral	Suprafața (mp)*	Observații / Referințe
	4.700	

\* Suprafața este determinată în planul de proiecție Stereo 70.



## Date referitoare la teren

Crt	Categorie folosință	Intra vilan	Suprafața (mp)	Tarla	Parcelă	Nr. topo	Observații / Referințe
1	faneata	DA	4.338	4	113-116	-	În act se regăsește T27
2	neproductiv	DA	362	4	115	-	

## Lungime Segmente

1) Valorile lungimilor segmentelor sunt obținute din proiecție în plan.

Punct început	X / Y	Punct sfârșit	X / Y	Lungime segment (** (m)
1	509.058,564 418.820,161	2	509.050,539 418.839,611	21.041
2	509.050,539 418.839,611	3	509.041,689 418.834,326	10.308
3	509.041,689 418.834,326	4	509.023,628 418.829,809	18.617
4	509.023,628 418.829,809	5	509.013,493 418.829,533	10.139

Punct început	X / Y	Punct sfârșit	X / Y	Lungime segment (** (m)
5	509.013,493 418.829,533	6	509.012,021 418.826,37	3.489
6	509.012,021 418.826,37	7	509.013,325 418.825,428	1.609
7	509.013,325 418.825,428	8	509.030,168 418.783,593	45.098
8	509.030,168 418.783,593	9	509.038,396 418.764,025	21.227
9	509.038,396 418.764,025	10	509.037,598 418.756,709	7.359
10	509.037,598 418.756,709	11	509.034,912 418.739,199	17.715
11	509.034,912 418.739,199	12	509.013,769 418.727,876	23.984
12	509.013,769 418.727,876	13	509.007,403 418.749,824	22.853
13	509.007,403 418.749,824	14	508.993,582 418.737,295	18.655
14	508.993,582 418.737,295	15	508.995,982 418.723,701	13.804
15	508.995,982 418.723,701	16	508.994,802 418.707,619	16.125
16	508.994,802 418.707,619	17	508.996,584 418.706,466	2.122
17	508.996,584 418.706,466	18	509.061,239 418.717,124	65.528
18	509.061,239 418.717,124	1	509.058,564 418.820,161	103.072

\*\* Lungimile segmentelor sunt determinate în planul de proiecție Stereo 70 și sunt rotunjite la 1 milimetru.

\*\*\* Distanța dintre puncte este formată din segmente cumulate ce sunt mai mici decât valoarea 1 milimetru.





**DATE DESPRE IMOBILUL NR. 3830**

Oficiul de Cadastru și Publicitate Imobiliară ARGES  
Biroul de Cadastru și Publicitate Imobiliară Campulung

**A. Partea I. Descrierea imobilului**

TEREN Intravilan

Adresa: Loc. Bilcesti, Jud. Arges, punctul,,Camin casa'

Nr. Crt	Nr cadastral Nr. topografic	Suprafața* (mp)	Observații / Referințe
A1	81121	2.910	Sector cadastral:41 Teren neimprijmit;

**Construcții**

Crt	Nr cadastral Nr. topografic	Adresa	Observații / Referințe
A1.1	81121-C1	Loc. Bilcesti, Jud. Arges, punctul,,Camin casa'	Nr. niveluri:1; S. construita la sol:60 mp; S. construita desfasurata:60 mp; C1-Casa/1950/lemn- nu detine certificat de performanta energetica
A1.2	81121-C2	Loc. Bilcesti, Jud. Arges, punctul,,Camin casa'	Nr. niveluri:1; S. construita la sol:28 mp; S. construita desfasurata:28 mp; C2-Grajd/Fanar/ 1950/lemn
A1.3	81121-C3	Loc. Bilcesti, Jud. Arges, punctul,,Camin casa'	Nr. niveluri:1; S. construita la sol:37 mp; S. construita desfasurata:37 mp; C3- Grajd/Fanar/1950/lemn

**B. Partea II. Proprietari și acte**

Inscrieri privitoare la dreptul de proprietate și alte drepturi reale	Referințe
<b>14094 / 07/11/2014</b>	
Act Notarial nr. 3655, din 06/11/2014 emis de CAZACU SORIN BENONE;	
B2 Intabulare, drept de PROPRIETATE, dobandit prin Conventie, cota actuala 1/1, cota initiala 1/1 1) MIHALACHE ANTONELA JACLY, nezasatorita	A1, A1.1, A1.2, A1.3

**C. Partea III. SARCINI .**

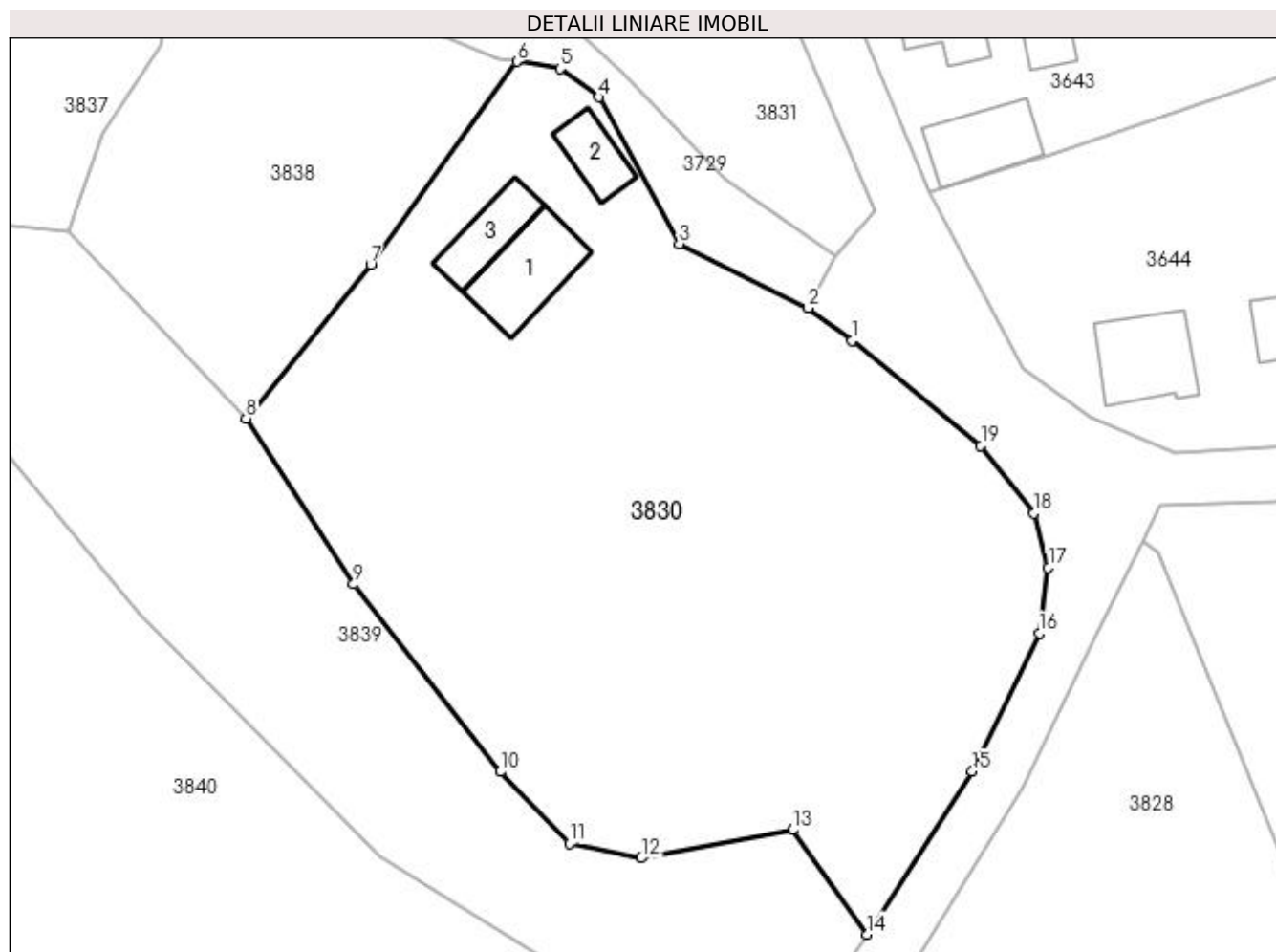
Inscrieri privind dezmembramintele dreptului de proprietate, drepturi reale de garanție și sarcini	Referințe
NU SUNT	

## Anexa Nr. 1 La Partea I

## Teren

Nr cadastral	Suprafața (mp)*	Observații / Referințe
81121	2.910	

\* Suprafața este determinată în planul de proiecție Stereo 70.



## Date referitoare la teren

Crt	Categorie folosință	Intravilan	Suprafața (mp)	Tarla	Parcelă	Nr. topo	Observații / Referințe
1	curți constructii	DA	372	4	127	-	În act se regăsește P 1251, P 1129
2	faneata	DA	2.538	4	125,129	-	

## Date referitoare la construcții

Crt	Număr	Destinație construcție	Supraf. (mp)	Situație juridică	Observații / Referințe
A1.1	81121-C1	construcții de locuințe	60	Cu acte	Nr. niveluri:1; S. construita la sol:60 mp; S. construita desfasurata:60 mp; C1-Casa/1950/lemn- nu detine certificat de performanta energetica
A1.2	81121-C2	construcții anexa	28	Cu acte	Nr. niveluri:1; S. construita la sol:28 mp; S. construita desfasurata:28 mp; C2-Grajd/Fanar/1950/lemn
A1.3	81121-C3	construcții anexa	37	Cu acte	Nr. niveluri:1; S. construita la sol:37 mp; S. construita desfasurata:37 mp; C3-Grajd/Fanar/1950/lemn

## Lungime Segmente

1) Valorile lungimilor segmentelor sunt obținute din proiecție în plan.

Punct început	X / Y	Punct sfârșit	X / Y	Lungime segment (** (m)
1	508.986,7 418.843,767	2	508.982,907 418.846,629	4.752
2	508.982,907 418.846,629	3	508.971,715 418.852,171	12.489
3	508.971,715 418.852,171	4	508.964,73 418.864,913	14.531
4	508.964,73 418.864,913	5	508.961,36 418.867,405	4.191
5	508.961,36 418.867,405	6	508.957,606 418.868,017	3.804
6	508.957,606 418.868,017	7	508.944,928 418.850,413	21.694
7	508.944,928 418.850,413	8	508.934,088 418.837,05	17.207
8	508.934,088 418.837,05	9	508.943,434 418.822,647	17.17
9	508.943,434 418.822,647	10	508.956,166 418.806,366	20.668
10	508.956,166 418.806,366	11	508.962,166 418.800,158	8.634
11	508.962,166 418.800,158	12	508.968,398 418.798,871	6.364
12	508.968,398 418.798,871	13	508.981,571 418.801,335	13.401
13	508.981,571 418.801,335	14	508.988,029 418.792,257	11.141
14	508.988,029 418.792,257	15	508.997,161 418.806,408	16.842
15	508.997,161 418.806,408	16	509.002,981 418.818,401	13.331
16	509.002,981 418.818,401	17	509.003,757 418.824,09	5.742
17	509.003,757 418.824,09	18	509.002,484 418.828,806	4.885
18	509.002,484 418.828,806	19	508.997,888 418.834,685	7.462
19	508.997,888 418.834,685	1	508.986,7 418.843,767	14.41

\*\* Lungimile segmentelor sunt determinate în planul de proiecție Stereo 70 și sunt rotunjite la 1 milimetru.

\*\*\* Distanța dintre puncte este formată din segmente cumulate ce sunt mai mici decât valoarea 1 milimetru.



**DATE DESPRE IMOBILUL NR. 3831**

Oficiul de Cadastru și Publicitate Imobiliară ARGES  
Biroul de Cadastru și Publicitate Imobiliară Campulung

**A. Partea I. Descrierea imobilului**

TEREN Intravilan

Adresa: Loc. Fântânea, Jud. Arges, punctul,,Camin casa'

Nr. Crt	Nr cadastral Nr. topografic	Suprafața* (mp)	Observații / Referințe
A1	81131	Din acte: 525 Masurata: 507	Sector cadastral:41 Teren imprejmuit;

**B. Partea II. Proprietari și acte**

Inscrieri privitoare la dreptul de proprietate și alte drepturi reale		Referințe
<b>1224 / 02/02/2015</b>		
Act Notarial nr. 312, din 30/01/2015 emis de CAZACU SORIN BENONE;		
B2	Intabulare, drept de PROPRIETATE, dobandit prin Conventie, cota actuala 1/1, cota initiala 1/1 1) MIHALACHE ANTONELA JACLY, necasatorita	A1

**C. Partea III. SARCINI .**

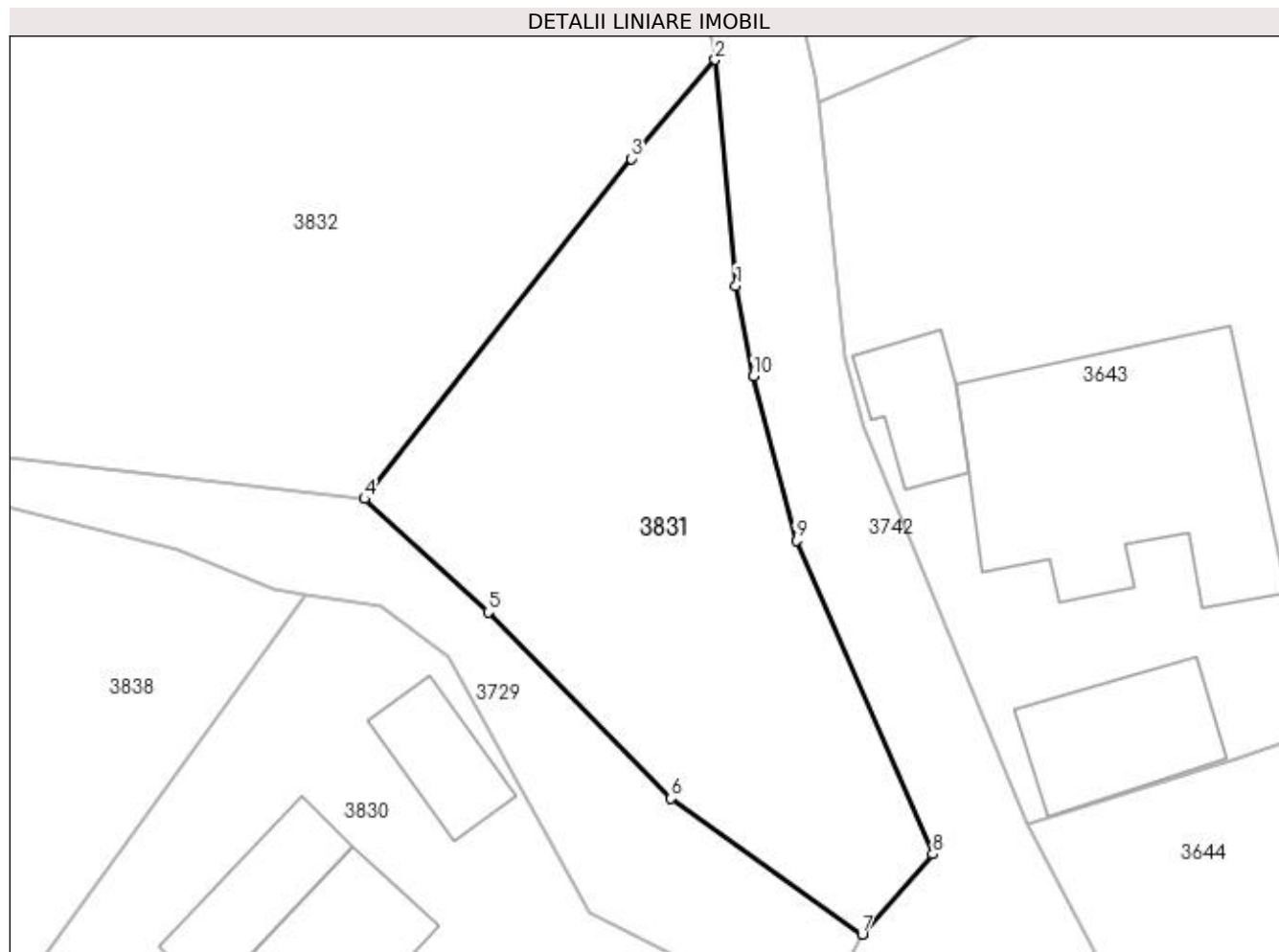
Inscrieri privind dezmembramintele dreptului de proprietate, drepturi reale de garanție și sarcini	Referințe
NU SUNT	

## Anexa Nr. 1 La Partea I

## Teren

Nr cadastral	Suprafața (mp)*	Observații / Referințe
81131	Din acte: 525 Masurata: 507	

\* Suprafața este determinată în planul de proiecție Stereo 70.



## Date referitoare la teren

Crt	Categorie folosință	Intra vilan	Suprafața (mp)	Tarla	Parcelă	Nr. topo	Observații / Referințe
1	arabil	DA	507	4	129	-	

## Lungime Segmente

1) Valorile lungimilor segmentelor sunt obținute din proiecție în plan.

Punct început	X / Y	Punct sfârșit	X / Y	Lungime segment (** (m)
1	508.978,979 418.883,362	2	508.977,941 418.894,581	11.267
2	508.977,941 418.894,581	3	508.973,767 418.889,669	6.446
3	508.973,767 418.889,669	4	508.960,532 418.872,765	21.469
4	508.960,532 418.872,765	5	508.966,669 418.867,143	8.323
5	508.966,669 418.867,143	6	508.975,754 418.857,884	12.972

Punct început	X / Y	Punct sfârșit	X / Y	Lungime segment (** (m)
6	508.975,754 418.857,884	7	508.985,247 418.851,135	11.648
7	508.985,247 418.851,135	8	508.988,757 418.855,124	5.313
8	508.988,757 418.855,124	9	508.981,978 418.870,684	16.973
9	508.981,978 418.870,684	10	508.979,857 418.878,859	8.446
10	508.979,857 418.878,859	1	508.978,979 418.883,362	4.588

\*\* Lungimile segmentelor sunt determinate în planul de proiecție Stereo 70 și sunt rotunjite la 1 milimetru.

\*\*\* Distanța dintre puncte este formată din segmente cumulate ce sunt mai mici decât valoarea 1 milimetru.





**DATE DESPRE IMOBILUL NR. 3832**

Oficiul de Cadastru și Publicitate Imobiliară ARGES  
Biroul de Cadastru și Publicitate Imobiliară Campulung

**A. Partea I. Descrierea imobilului**

TEREN Intravilan

Adresa: Loc. Fântâna, Jud. Arges

Nr. Crt	Nr cadastral Nr. topografic	Suprafața* (mp)	Observații / Referințe
A1		Din acte: 2.112 Masurata: 1.989	Sector cadastral:41 Teren imprejmuit;

**B. Partea II. Proprietari și acte**

Inscrieri privitoare la dreptul de proprietate și alte drepturi reale		Referințe
/		
Hotarare Judecatoreasca nr. 976, din 01/06/2009 emis de JUDECATORIA CAMPULUNG (Titlu de proprietate nr.43343/06.05.1994 emis de CJPSDPAT ARGES);		
B1	Intabulare, drept de PROPRIETATE bun propriu , dobandit prin lesire Din Indiviziune, cota actuala 1/1, cota initiala 1/1 1) COTENESCU ELENA	A1

**C. Partea III. SARCINI .**

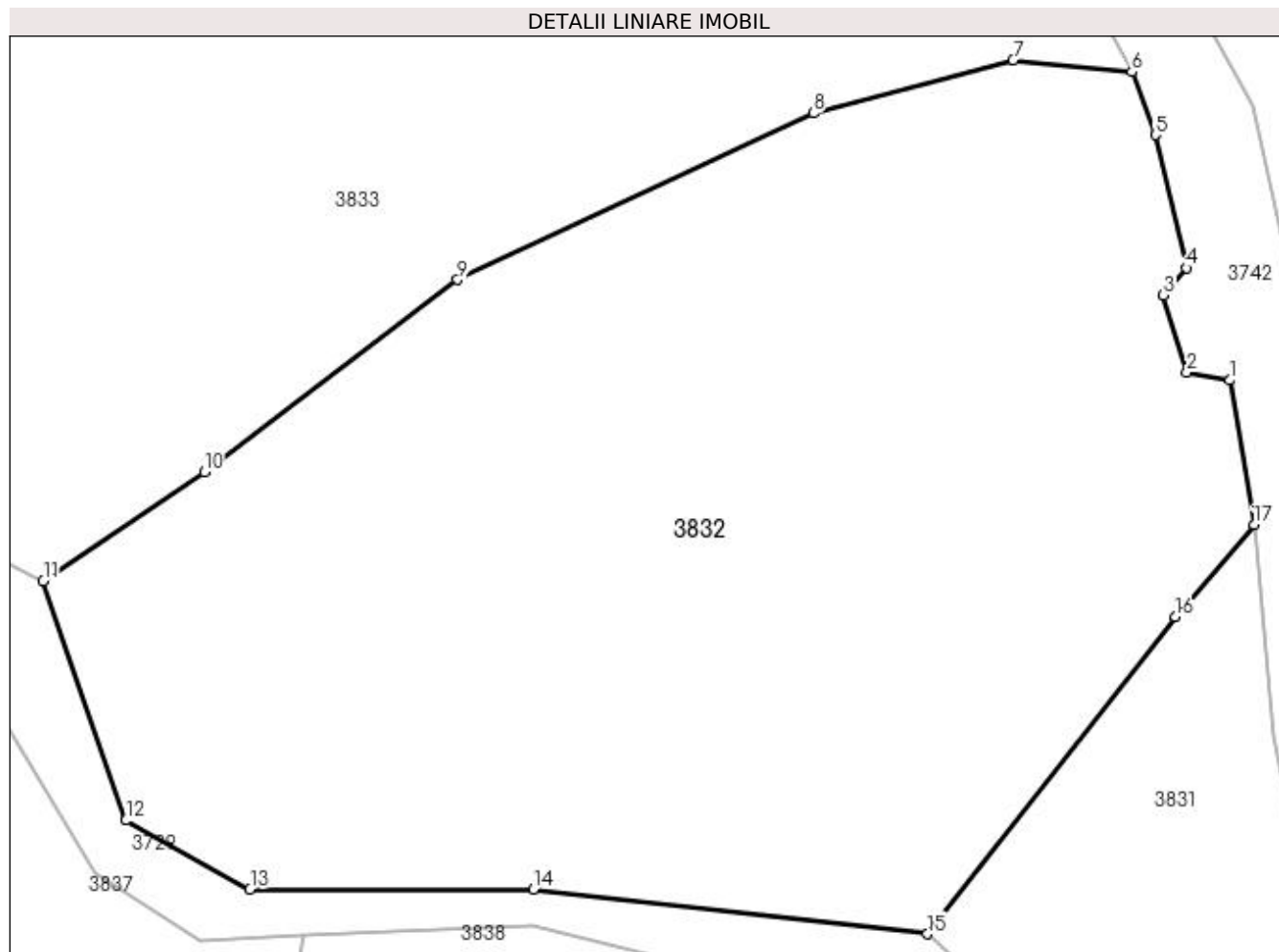
Inscrieri privind dezmembramintele dreptului de proprietate, drepturi reale de garanție și sarcini	Referințe
NU SUNT	

## Anexa Nr. 1 La Partea I

## Teren

Nr cadastral	Suprafața (mp)*	Observații / Referințe
	Din acte: 2.112 Masurata: 1.989	

\* Suprafața este determinată în planul de proiecție Stereo 70.



## Date referitoare la teren

Crt	Categorie folosință	Intravilan	Suprafața (mp)	Tarla	Parcelă	Nr. topo	Observații / Referințe
1	faneata	DA	1.989	4	130	-	

## Lungime Segmente

1) Valorile lungimilor segmentelor sunt obținute din proiecție în plan.

Punct început	X / Y	Punct sfârșit	X / Y	Lungime segment (** (m)
1	508.976,647 418.902,285	2	508.974,367 418.902,704	2.318
2	508.974,367 418.902,704	3	508.973,105 418.906,819	4.304
3	508.973,105 418.906,819	4	508.974,336 418.908,275	1.907
4	508.974,336 418.908,275	5	508.972,698 418.915,368	7.28
5	508.972,698 418.915,368	6	508.971,433 418.918,72	3.583

Punct început	X / Y	Punct sfârșit	X / Y	Lungime segment (** (m)
6	508.971,433 418.918,72	7	508.965,101 418.919,362	6.364
7	508.965,101 418.919,362	8	508.954,452 418.916,512	11.024
8	508.954,452 418.916,512	9	508.935,494 418.907,641	20.931
9	508.935,494 418.907,641	10	508.921,982 418.897,386	16.963
10	508.921,982 418.897,386	11	508.913,4 418.891,577	10.363
11	508.913,4 418.891,577	12	508.917,807 418.878,83	13.487
12	508.917,807 418.878,83	13	508.924,43 418.875,164	7.57
13	508.924,43 418.875,164	14	508.939,526 418.875,162	15.096
14	508.939,526 418.875,162	15	508.960,532 418.872,765	21.142
15	508.960,532 418.872,765	16	508.973,767 418.889,669	21.469
16	508.973,767 418.889,669	17	508.977,941 418.894,581	6.446
17	508.977,941 418.894,581	1	508.976,647 418.902,285	7.812

\*\* Lungimile segmentelor sunt determinate în planul de proiecție Stereo 70 și sunt rotunjite la 1 milimetru.

\*\*\* Distanța dintre puncte este formată din segmente cumulate ce sunt mai mici decât valoarea 1 milimetru.



**DATE DESPRE IMOBILUL NR. 3833**

Oficiul de Cadastru și Publicitate Imobiliară ARGES  
Biroul de Cadastru și Publicitate Imobiliară Campulung

**A. Partea I. Descrierea imobilului**

TEREN Intravilan

Adresa: Loc. Fântânea, Nr. 8, Jud. Arges

Nr. Crt	Nr cadastral Nr. topografic	Suprafața* (mp)	Observații / Referințe
A1		6.450	Sector cadastral:41 Teren neimprijmit;

**Construcții**

Crt	Nr cadastral Nr. topografic	Adresa	Observații / Referințe
A1.1		Loc. Fântânea, Nr. 8, Jud. Arges	Nr. niveluri:1; S. construita la sol:97 mp; S. construita desfasurata:97 mp;
A1.2		Loc. Fântânea, Nr. 8, Jud. Arges	Nr. niveluri:1; S. construita la sol:44 mp; S. construita desfasurata:44 mp;
A1.3		Loc. Fântânea, Nr. 8, Jud. Arges	Nr. niveluri:1; S. construita la sol:19 mp; S. construita desfasurata:19 mp;

**B. Partea II. Proprietari și acte**

Inscrieri privitoare la dreptul de proprietate și alte drepturi reale		Referințe
/		
Act Administrativ nr. 9754, din 13/05/1993 emis de CJPSDPAT ARGES;		
B1	Intabulare, drept de PROPRIETATE, dobandit prin Reconstituire, cota actuala 1/1, cota initiala 1/1 1) SOLOMON FIRA, lipsă CNP	A1
Act Normativ nr. 7, din 13/03/1996 emis de PARLAMENT (art. 12 alin. 16 );		
B2	Intabulare, drept de PROPRIETATE, dobandit prin Construire, cota actuala 1/1, cota initiala 1/1 1) SOLOMON FIRA, lipsă CNP	A1.1, A1.2, A1.3

**C. Partea III. SARCINI .**

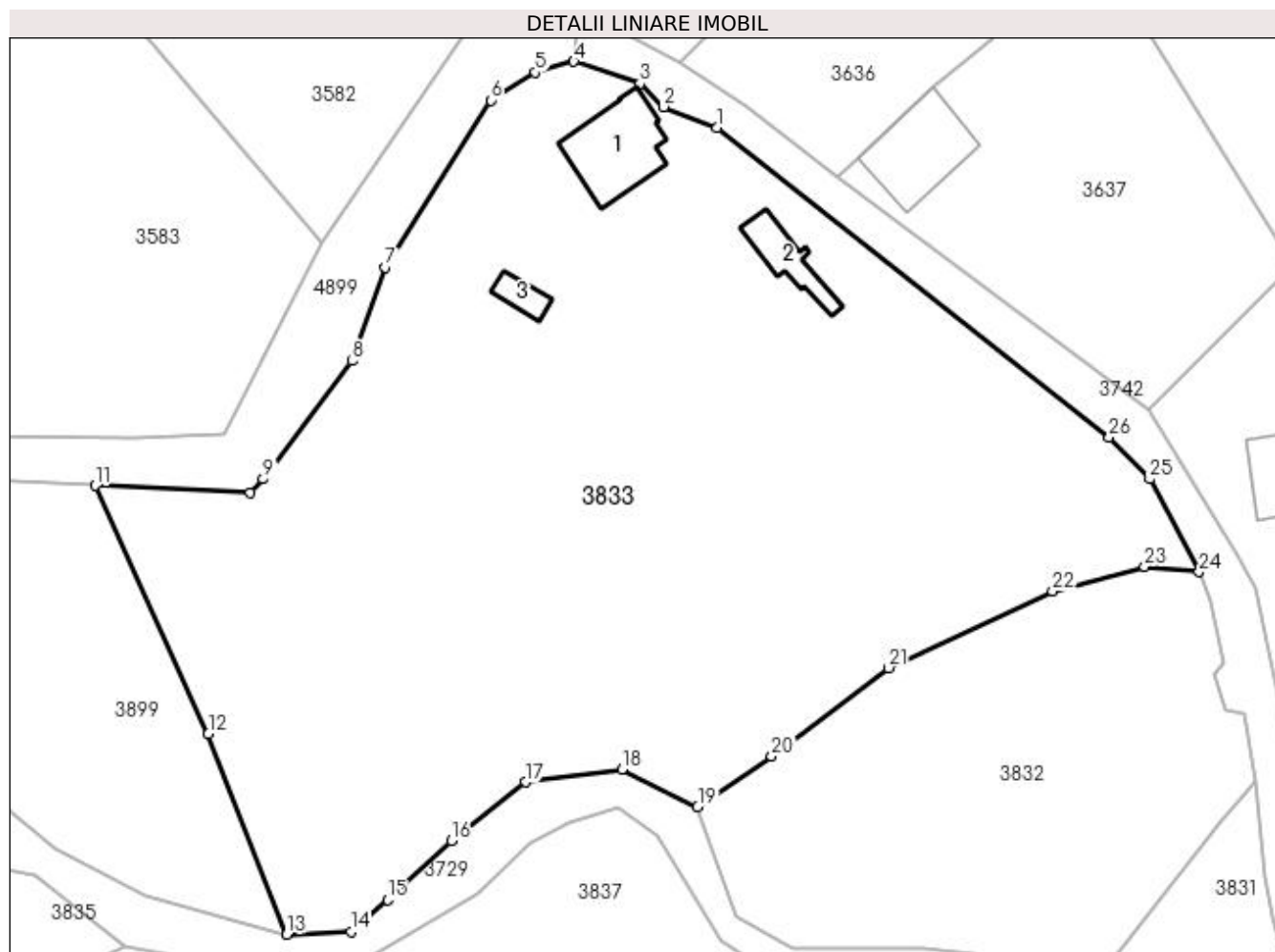
Inscrieri privind dezmembramintele dreptului de proprietate, drepturi reale de garanție și sarcini	Referințe
NU SUNT	

## Anexa Nr. 1 La Partea I

## Teren

Nr cadastral	Suprafața (mp)*	Observații / Referințe
	6.450	

\* Suprafața este determinată în planul de proiecție Stereo 70.



## Date referitoare la teren

Crt	Categorie folosință	Intravilan	Suprafața (mp)	Tarla	Parcelă	Nr. topo	Observații / Referințe
1	curți construcții	DA	1.320	4	131,135,136	-	
2	arabil	DA	591	4	131,134,135	-	
3	faneata	DA	4.539	4	130-133	-	

## Date referitoare la construcții

Crt	Număr	Destinație construcție	Supraf. (mp)	Situație juridică	Observații / Referințe
A1.1		construcții de locuințe	97	Cu acte	Nr. niveluri:1; S. construita la sol:97 mp; S. construita desfasurata:97 mp;
A1.2		construcții anexa	44	Cu acte	Nr. niveluri:1; S. construita la sol:44 mp; S. construita desfasurata:44 mp;
A1.3		construcții anexa	19	Cu acte	Nr. niveluri:1; S. construita la sol:19 mp; S. construita desfasurata:19 mp;

## Lungime Segmente

1) Valorile lungimilor segmentelor sunt obținute din proiecție în plan.

Punct început	X / Y	Punct sfârșit	X / Y	Lungime segment (** (m)	Punct început	X / Y	Punct sfârșit	X / Y	Lungime segment (** (m)
---------------	-------	---------------	-------	-------------------------	---------------	-------	---------------	-------	-------------------------

Punct început	X / Y	Punct sfârșit	X / Y	Lungime segment (** (m)
1	508.915,627 418.970,068	2	508.909,483 418.972,506	6.61
3	508.906,732 418.975,174	4	508.899,07 418.977,742	8.081
5	508.894,651 418.976,482	6	508.889,476 418.973,258	6.097
7	508.877,285 418.953,953	8	508.873,421 418.943,124	11.498
9	508.863,16 418.929,487	10	508.861,675 418.927,845	2.214
11	508.843,685 418.928,703	12	508.856,799 418.899,99	31.566
13	508.865,886 418.876,831	14	508.873,307 418.877,154	7.428
15	508.877,534 418.880,799	16	508.884,937 418.887,631	10.074
17	508.893,471 418.894,423	18	508.904,661 418.895,916	11.289
19	508.913,4 418.891,577	20	508.921,982 418.897,386	10.363
21	508.935,494 418.907,641	22	508.954,452 418.916,512	20.931
23	508.965,101 418.919,362	24	508.971,433 418.918,72	6.364
25	508.965,705 418.929,465	26	508.961,012 418.934,322	6.754

Punct început	X / Y	Punct sfârșit	X / Y	Lungime segment (** (m)
2	508.909,483 418.972,506	3	508.906,732 418.975,174	3.832
4	508.899,07 418.977,742	5	508.894,651 418.976,482	4.595
6	508.889,476 418.973,258	7	508.877,285 418.953,953	22.832
8	508.873,421 418.943,124	9	508.863,16 418.929,487	17.066
10	508.861,675 418.927,845	11	508.843,685 418.928,703	18.01
12	508.856,799 418.899,99	13	508.865,886 418.876,831	24.878
14	508.873,307 418.877,154	15	508.877,534 418.880,799	5.582
16	508.884,937 418.887,631	17	508.893,471 418.894,423	10.907
18	508.904,661 418.895,916	19	508.913,4 418.891,577	9.757
20	508.921,982 418.897,386	21	508.935,494 418.907,641	16.963
22	508.954,452 418.916,512	23	508.965,101 418.919,362	11.024
24	508.971,433 418.918,72	25	508.965,705 418.929,465	12.176
26	508.961,012 418.934,322	1	508.915,627 418.970,068	57.772

\*\* Lungimile segmentelor sunt determinate în planul de proiecție Stereo 70 și sunt rotunjite la 1 milimetru.

\*\*\* Distanța dintre puncte este formată din segmente cumulate ce sunt mai mici decât valoarea 1 milimetru.





**DATE DESPRE IMOBILUL NR. 3834**

Oficiul de Cadastru și Publicitate Imobiliară ARGES  
Biroul de Cadastru și Publicitate Imobiliară Campulung

**A. Partea I. Descrierea imobilului**

TEREN Intravilan

Adresa: Loc. Bilcești, Jud. Argeș

Nr. Crt	Nr cadastral Nr. topografic	Suprafața* (mp)	Observații / Referințe
A1		477	Sector cadastral:41 Teren neimprejmuit;

**B. Partea II. Proprietari și acte**

Inscrieri privitoare la dreptul de proprietate și alte drepturi reale		Referințe
/		
Act Normativ nr. 7, din 13/03/1996 emis de PARLAMENT (art. 13 alin. 15);		
B1	Inscrierea provizorie, drept de PROPRIETATE, dobandit prin Lege, cota actuala 1/1, cota initiala 1/1 1) COMUNA VALEA MARE PRAVAT, CIF:5010196	A1

**C. Partea III. SARCINI .**

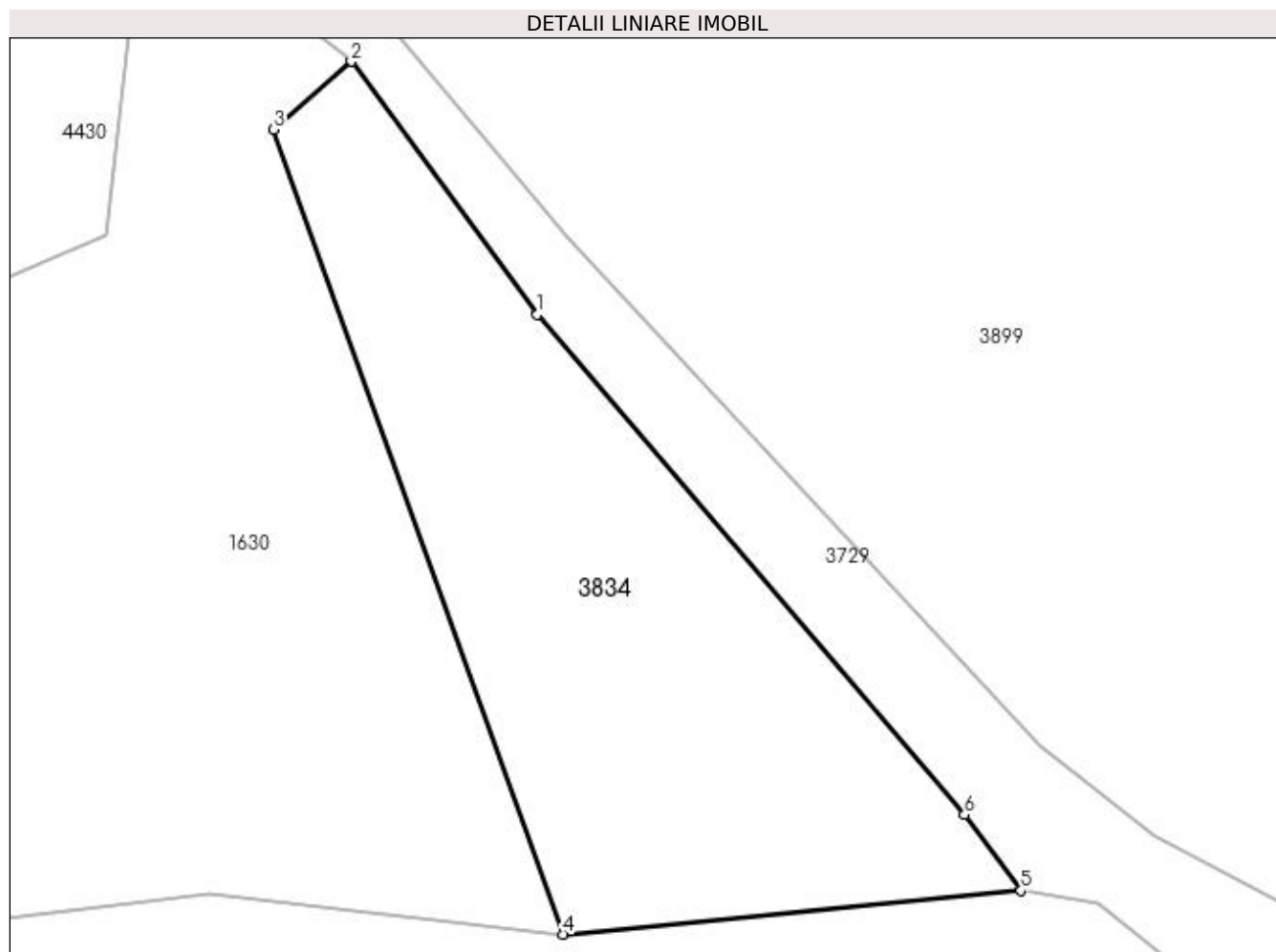
Inscrieri privind dezmembramintele dreptului de proprietate, drepturi reale de garanție și sarcini	Referințe
NU SUNT	

## Anexa Nr. 1 La Partea I

## Teren

Nr cadastral	Suprafața (mp)*	Observații / Referințe
	477	

\* Suprafața este determinată în planul de proiecție Stereo 70.



## Date referitoare la teren

Crt	Categorie folosință	Intravilan	Suprafața (mp)	Tarla	Parcelă	Nr. topo	Observații / Referințe
1	faneata	DA	477	5	251	-	

## Lungime Segmente

1) Valorile lungimilor segmentelor sunt obținute din proiecție în plan.

Punct început	X / Y	Punct sfârșit	X / Y	Lungime segment (** (m)
1	508.811,79 418.909,98	2	508.803,504 418.921,247	13.986
2	508.803,504 418.921,247	3	508.800,028 418.918,218	4.611
3	508.800,028 418.918,218	4	508.812,92 418.882,389	38.078
4	508.812,92 418.882,389	5	508.833,327 418.884,333	20.499
5	508.833,327 418.884,333	6	508.830,817 418.887,715	4.212

Punct început	X / Y	Punct sfârșit	X / Y	Lungime segment (** (m)
6	508.830,817 418.887,715	1	508.811,79 418.909,98	29.287

\*\* Lungimile segmentelor sunt determinate în planul de proiecție Stereo 70 și sunt rotunjite la 1 milimetru.

\*\*\* Distanța dintre puncte este formată din segmente cumulate ce sunt mai mici decât valoarea 1 milimetru.



**DATE DESPRE IMOBILUL NR. 3835**

Oficiul de Cadastru și Publicitate Imobiliară ARGES  
Biroul de Cadastru și Publicitate Imobiliară Campulung

**A. Partea I. Descrierea imobilului**

TEREN Extravilan

Adresa: Jud. Arges, PCT."BILCESTI"

Nr. Crt	Nr cadastral Nr. topografic	Suprafața* (mp)	Observații / Referințe
A1	81344	1.640	Sector cadastral:41 Teren neimprejmit;

**B. Partea II. Proprietari și acte**

Inscrieri privitoare la dreptul de proprietate și alte drepturi reale		Referințe
<b>4378 / 29/03/2017</b>		
Act Notarial nr. 31/2017, din 27/03/2017 emis de Tuluca Filofteia (act notarial nr 458 din 27.03.2017, emis de TULUCA FILOFTEIA);		
B2	Intabulare, drept de PROPRIETATE, dobandit prin Succesiune, cota actuala 1/4, cota initiala 1/4 1) SOLOMON NICOLETA	A1
B3	Intabulare, drept de PROPRIETATE, dobandit prin Succesiune, cota actuala 3/4, cota initiala 3/4 1) SOLOMON ALIN-PETRE	A1

**C. Partea III. SARCINI .**

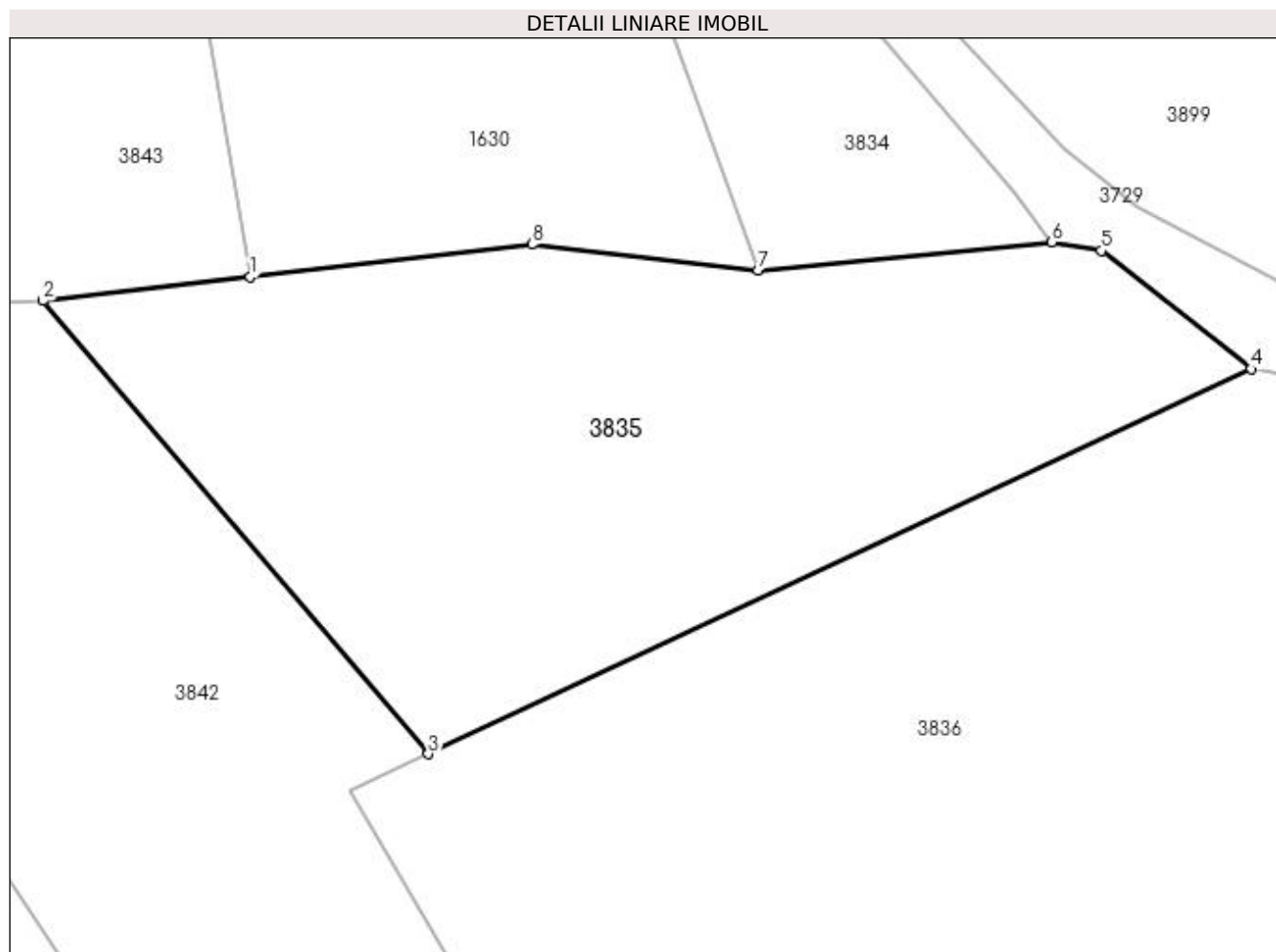
Inscrieri privind dezmembramintele dreptului de proprietate, drepturi reale de garanție și sarcini	Referințe
NU SUNT	

## Anexa Nr. 1 La Partea I

## Teren

Nr cadastral	Suprafața (mp)*	Observații / Referințe
81344	1.640	

\* Suprafața este determinată în planul de proiecție Stereo 70.



## Date referitoare la teren

Crt	Categorie folosință	Intra vilan	Suprafața (mp)	Tarla	Parcelă	Nr. topo	Observații / Referințe
1	faneata	NU	1.640	4	122	-	

## Lungime Segmente

1) Valorile lungimilor segmentelor sunt obținute din proiecție în plan.

Punct început	X / Y	Punct sfârșit	X / Y	Lungime segment (** (m)
1	508.777,653 418.881,919	2	508.763,254 418.880,26	14.494
2	508.763,254 418.880,26	3	508.790,025 418.848,791	41.316
3	508.790,025 418.848,791	4	508.847,189 418.875,524	63.106
4	508.847,189 418.875,524	5	508.836,776 418.883,734	13.26
5	508.836,776 418.883,734	6	508.833,327 418.884,333	3.501

Punct început	X / Y	Punct sfârșit	X / Y	Lungime segment (** (m)
6	508.833,327 418.884,333	7	508.812,92 418.882,389	20.499
7	508.812,92 418.882,389	8	508.797,215 418.884,173	15.806
8	508.797,215 418.884,173	1	508.777,653 418.881,919	19.691

\*\* Lungimile segmentelor sunt determinate în planul de proiecție Stereo 70 și sunt rotunjite la 1 milimetru.

\*\*\* Distanța dintre puncte este formată din segmente cumulate ce sunt mai mici decât valoarea 1 milimetru.





**DATE DESPRE IMOBILUL NR. 3836**

Oficiul de Cadastru și Publicitate Imobiliară ARGES  
Biroul de Cadastru și Publicitate Imobiliară Campulung

**A. Partea I. Descrierea imobilului**

TEREN Intravilan

Adresa: Loc. Fântânea, Jud. Arges

Nr. Crt	Nr cadastral Nr. topografic	Suprafața* (mp)	Observații / Referințe
A1		3.133	Sector cadastral:41 Teren neimprejmuit;

**B. Partea II. Proprietari și acte**

Inscrieri privitoare la dreptul de proprietate și alte drepturi reale	Referințe
/	
Act Normativ nr. 7, din 13/03/1996 emis de PARLAMENT (art. 13 alin. 15);	
B1	A1
Inscrierea provizorie, drept de PROPRIETATE, dobandit prin Lege, cota actuala 1/1, cota initiala 1/1 1) COMUNA VALEA MARE PRAVAT, CIF:5010196	

**C. Partea III. SARCINI .**

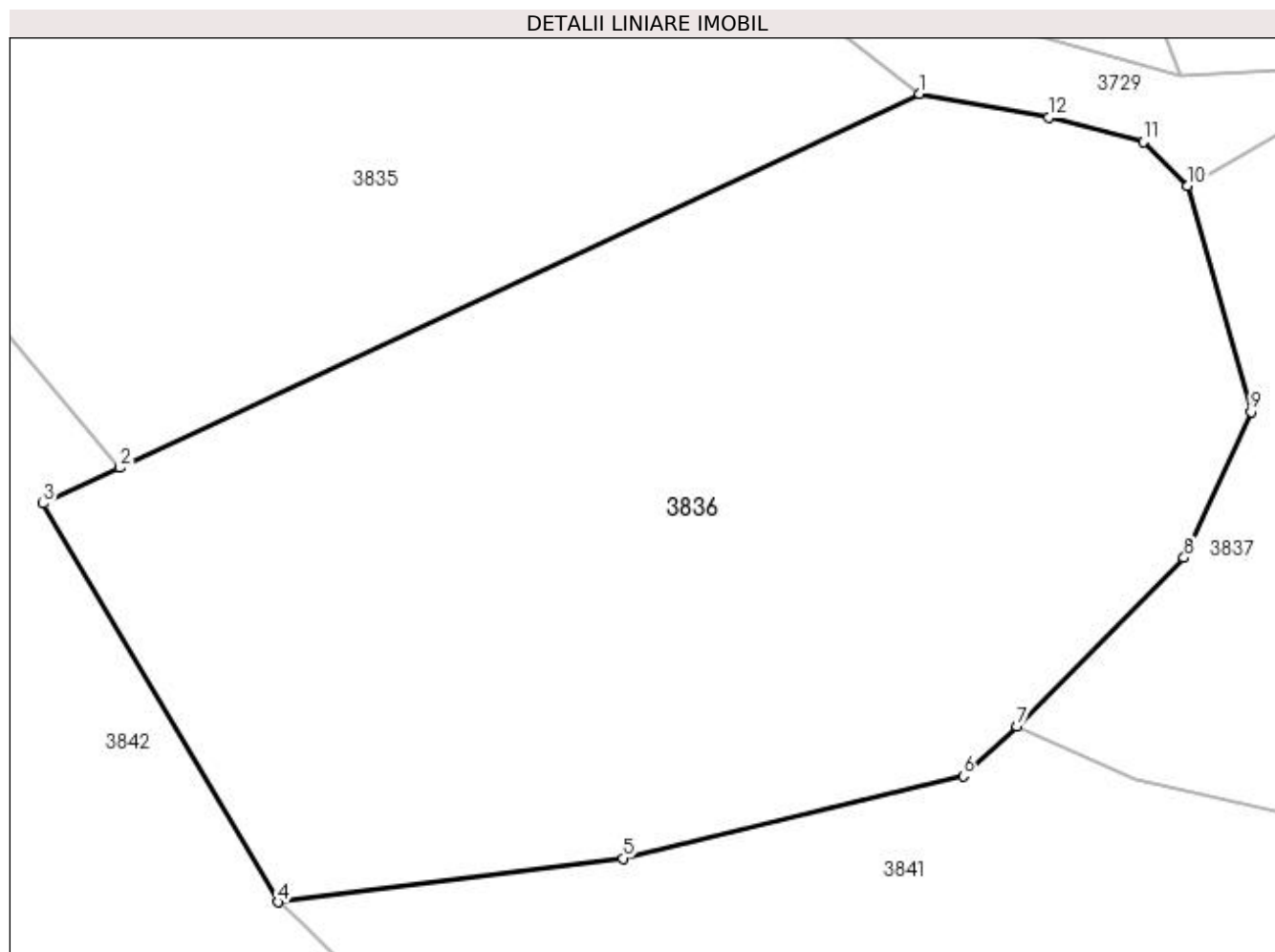
Inscrieri privind dezmembramintele dreptului de proprietate, drepturi reale de garanție și sarcini	Referințe
NU SUNT	

## Anexa Nr. 1 La Partea I

## Teren

Nr cadastral	Suprafața (mp)*	Observații / Referințe
	3.133	

\* Suprafața este determinată în planul de proiecție Stereo 70.



## Date referitoare la teren

Crt	Categorie folosință	Intra vilan	Suprafața (mp)	Tarla	Parcelă	Nr. topo	Observații / Referințe
1	faneata	DA	3.133	4	120,122	-	

## Lungime Segmente

1) Valorile lungimilor segmentelor sunt obținute din proiecție în plan.

Punct început	X / Y	Punct sfârșit	X / Y	Lungime segment (** (m)
1	508.847,189 418.875,524	2	508.790,025 418.848,791	63.106
2	508.790,025 418.848,791	3	508.784,547 418.846,229	6.048
3	508.784,547 418.846,229	4	508.801,32 418.817,732	33.067
4	508.801,32 418.817,732	5	508.825,993 418.820,879	24.873
5	508.825,993 418.820,879	6	508.850,336 418.826,757	25.043

Punct început	X / Y	Punct sfârșit	X / Y	Lungime segment (** (m)
6	508.850,336 418.826,757	7	508.854,166 418.830,308	5.223
7	508.854,166 418.830,308	8	508.866,126 418.842,344	16.968
8	508.866,126 418.842,344	9	508.870,912 418.852,774	11.476
9	508.870,912 418.852,774	10	508.866,357 418.868,914	16.77
10	508.866,357 418.868,914	11	508.863,217 418.872,069	4.451
11	508.863,217 418.872,069	12	508.856,451 418.873,807	6.986
12	508.856,451 418.873,807	1	508.847,189 418.875,524	9.42

\*\* Lungimile segmentelor sunt determinate în planul de proiecție Stereo 70 și sunt rotunjite la 1 milimetru.

\*\*\* Distanța dintre puncte este formată din segmente cumulate ce sunt mai mici decât valoarea 1 milimetru.



**DATE DESPRE IMOBILUL NR. 3837**

Oficiul de Cadastru și Publicitate Imobiliară ARGES  
Biroul de Cadastru și Publicitate Imobiliară Campulung

**A. Partea I. Descrierea imobilului**

TEREN Intravilan

Adresa: Loc. Fântâna, Jud. Arges

Nr. Crt	Nr cadastral Nr. topografic	Suprafața* (mp)	Observații / Referințe
A1		1.991	Sector cadastral:41 Teren neimprejmuit;

**B. Partea II. Proprietari și acte**

Inscrieri privitoare la dreptul de proprietate și alte drepturi reale	Referințe
/	
Act Normativ nr. 7, din 13/03/1996 emis de PARLAMENT (art. 13 alin. 15);	
B1	A1
Inscrierea provizorie, drept de PROPRIETATE, dobandit prin Lege, cota actuala 1/1, cota initiala 1/1 1) COMUNA VALEA MARE PRAVAT, CIF:5010196	

**C. Partea III. SARCINI .**

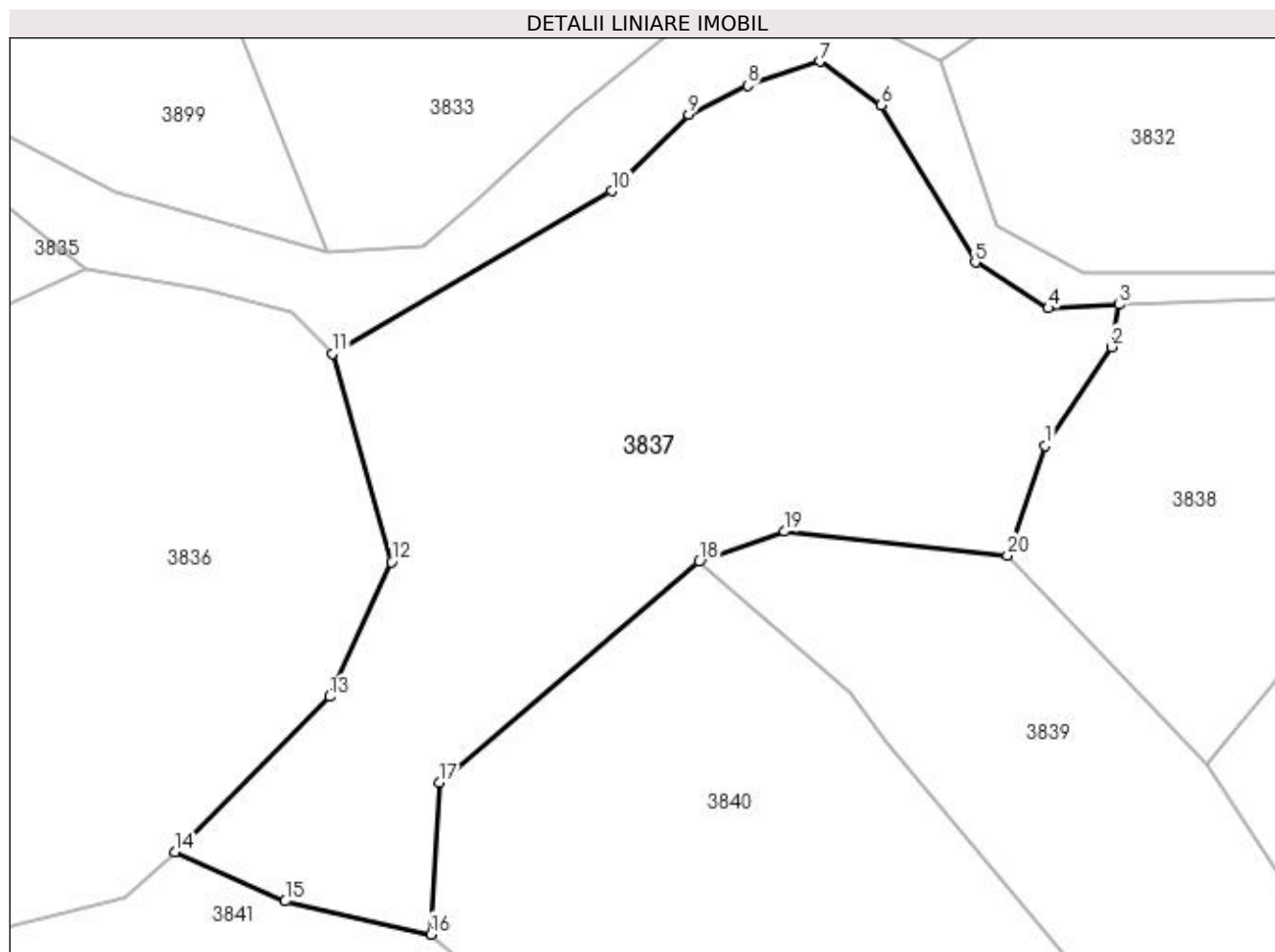
Inscrieri privind dezmembramintele dreptului de proprietate, drepturi reale de garanție și sarcini	Referințe
NU SUNT	

## Anexa Nr. 1 La Partea I

## Teren

Nr cadastral	Suprafața (mp)*	Observații / Referințe
	1.991	

\* Suprafața este determinată în planul de proiecție Stereo 70.



## Date referitoare la teren

Crt	Categorie folosință	Intra vilan	Suprafața (mp)	Tarla	Parcelă	Nr. topo	Observații / Referințe
1	faneata	DA	1.991	4	122,123	-	

## Lungime Segmente

1) Valorile lungimilor segmentelor sunt obținute din proiecție în plan.

Punct început	X / Y	Punct sfârșit	X / Y	Lungime segment (** (m)
1	508.921,548 418.861,755	2	508.926,7 418.869,415	9.231
2	508.926,7 418.869,415	3	508.927,275 418.872,696	3.331
3	508.927,275 418.872,696	4	508.921,782 418.872,415	5.5
4	508.921,782 418.872,415	5	508.916,139 418.875,981	6.675
5	508.916,139 418.875,981	6	508.908,855 418.888,13	14.165

Punct început	X / Y	Punct sfârșit	X / Y	Lungime segment (** (m)
6	508.908,855 418.888,13	7	508.904,107 418.891,519	5.833
7	508.904,107 418.891,519	8	508.898,511 418.889,663	5.896
8	508.898,511 418.889,663	9	508.893,96 418.887,421	5.073
9	508.893,96 418.887,421	10	508.887,988 418.881,484	8.421
10	508.887,988 418.881,484	11	508.866,357 418.868,914	25.018
11	508.866,357 418.868,914	12	508.870,912 418.852,774	16.77
12	508.870,912 418.852,774	13	508.866,126 418.842,344	11.476
13	508.866,126 418.842,344	14	508.854,166 418.830,308	16.968
14	508.854,166 418.830,308	15	508.862,68 418.826,52	9.319
15	508.862,68 418.826,52	16	508.873,98 418.823,943	11.59
16	508.873,98 418.823,943	17	508.874,623 418.835,683	11.758
17	508.874,623 418.835,683	18	508.894,759 418.852,792	26.423
18	508.894,759 418.852,792	19	508.901,348 418.855,127	6.991
19	508.901,348 418.855,127	20	508.918,642 418.853,287	17.392
20	508.918,642 418.853,287	1	508.921,548 418.861,755	8.953

\*\* Lungimile segmentelor sunt determinate în planul de proiecție Stereo 70 și sunt rotunjite la 1 milimetru.

\*\*\* Distanța dintre puncte este formată din segmente cumulate ce sunt mai mici decât valoarea 1 milimetru.





**DATE DESPRE IMOBILUL NR. 3838**

Oficiul de Cadastru și Publicitate Imobiliară ARGES  
Biroul de Cadastru și Publicitate Imobiliară Campulung

**A. Partea I. Descrierea imobilului**

TEREN Intravilan

Adresa: Loc. Fântâna, Jud. Arges

Nr. Crt	Nr cadastral Nr. topografic	Suprafața* (mp)	Observații / Referințe
A1		796	Sector cadastral:41 Teren neimprejmuit;

**B. Partea II. Proprietari și acte**

Inscrieri privitoare la dreptul de proprietate și alte drepturi reale		Referințe
/		
Act Normativ nr. 7, din 13/03/1996 emis de PARLAMENT (art. 13 alin. 15);		
B1	Inscrierea provizorie, drept de PROPRIETATE, dobandit prin Lege, cota actuala 1/1, cota initiala 1/1 1) COMUNA VALEA MARE PRAVAT, CIF:5010196	A1

**C. Partea III. SARCINI .**

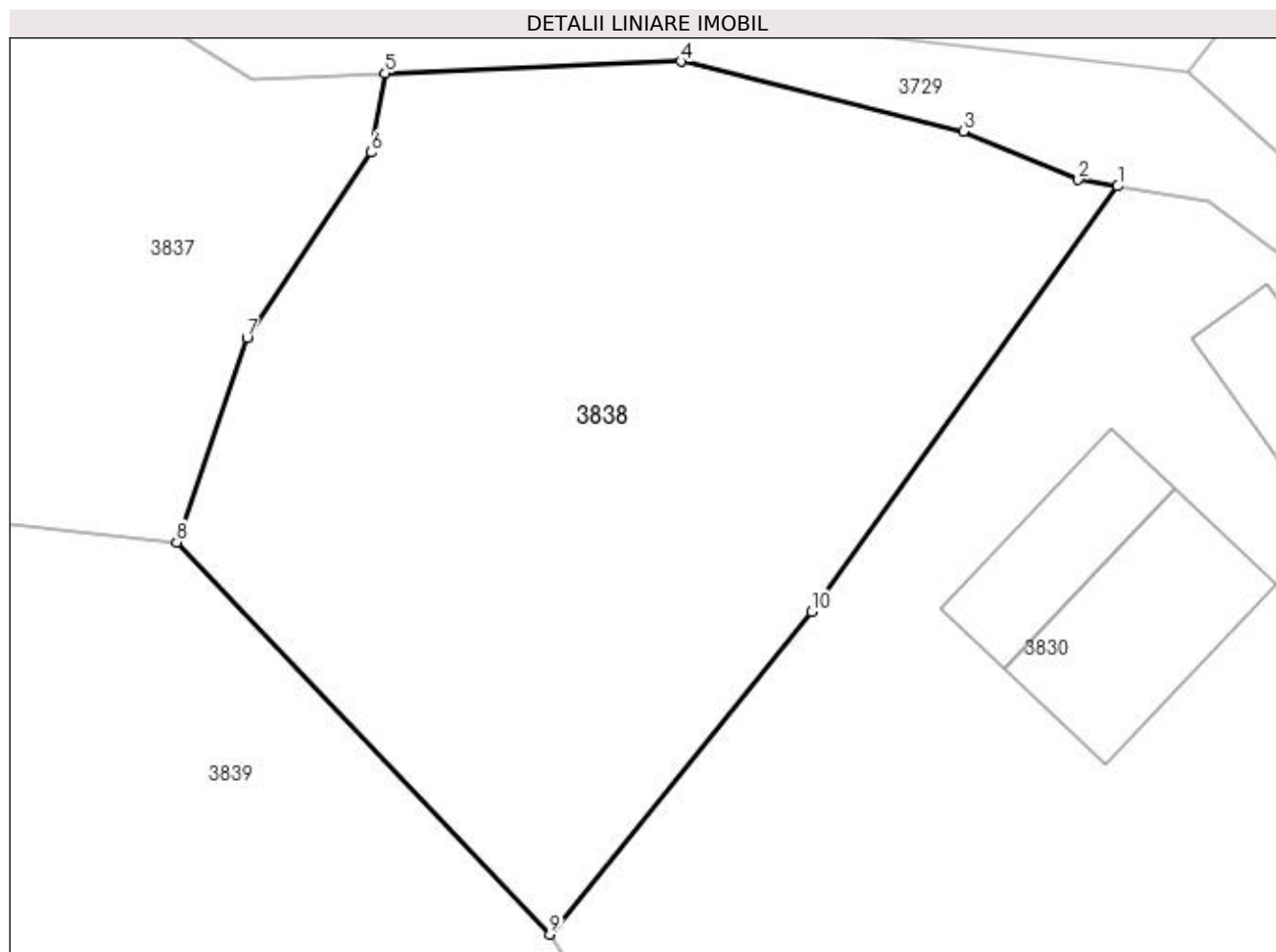
Inscrieri privind dezmembramintele dreptului de proprietate, drepturi reale de garanție și sarcini	Referințe
NU SUNT	

## Anexa Nr. 1 La Partea I

## Teren

Nr cadastral	Suprafața (mp)*	Observații / Referințe
	796	

\* Suprafața este determinată în planul de proiecție Stereo 70.



## Date referitoare la teren

Crt	Categorie folosință	Intra vilan	Suprafața (mp)	Tarla	Parcelă	Nr. topo	Observații / Referințe
1	faneata	DA	796	4	124-126,128	-	

## Lungime Segmente

1) Valorile lungimilor segmentelor sunt obținute din proiecție în plan.

Punct început	X / Y	Punct sfârșit	X / Y	Lungime segment (** (m)
1	508.957,606 418.868,017	2	508.955,979 418.868,282	1.648
2	508.955,979 418.868,282	3	508.951,209 418.870,282	5.172
3	508.951,209 418.870,282	4	508.939,526 418.873,179	12.037
4	508.939,526 418.873,179	5	508.927,275 418.872,696	12.261
5	508.927,275 418.872,696	6	508.926,7 418.869,415	3.331

Punct început	X / Y	Punct sfârșit	X / Y	Lungime segment (** (m)
6	508.926,7 418.869,415	7	508.921,548 418.861,755	9.231
7	508.921,548 418.861,755	8	508.918,642 418.853,287	8.953
8	508.918,642 418.853,287	9	508.934,088 418.837,05	22.41
9	508.934,088 418.837,05	10	508.944,928 418.850,413	17.207
10	508.944,928 418.850,413	1	508.957,606 418.868,017	21.694

\*\* Lungimile segmentelor sunt determinate în planul de proiecție Stereo 70 și sunt rotunjite la 1 milimetru.

\*\*\* Distanța dintre puncte este formată din segmente cumulate ce sunt mai mici decât valoarea 1 milimetru.



**DATE DESPRE IMOBILUL NR. 3839**

Oficiul de Cadastru și Publicitate Imobiliară ARGES  
Biroul de Cadastru și Publicitate Imobiliară Campulung

**A. Partea I. Descrierea imobilului**

TEREN Intravilan

Adresa: Loc. Colnic, Jud. Arges

Nr. Crt	Nr cadastral Nr. topografic	Suprafața* (mp)	Observații / Referințe
A1		Din acte: 1.640 Masurata: 1.620	Sector cadastral:41 Teren neimprejmuit;

**B. Partea II. Proprietari și acte**

Inscrieri privitoare la dreptul de proprietate și alte drepturi reale		Referințe
/		
Act Administrativ nr. 68715, din 05/04/1995 emis de CJPSDPAT ARGES;		
B1	Intabulare, drept de PROPRIETATE, dobandit prin Reconstituire, cota actuala 1/1, cota initiala 1/1 1) <b>MOISE MARIA</b> , lipsă CNP	A1

**C. Partea III. SARCINI .**

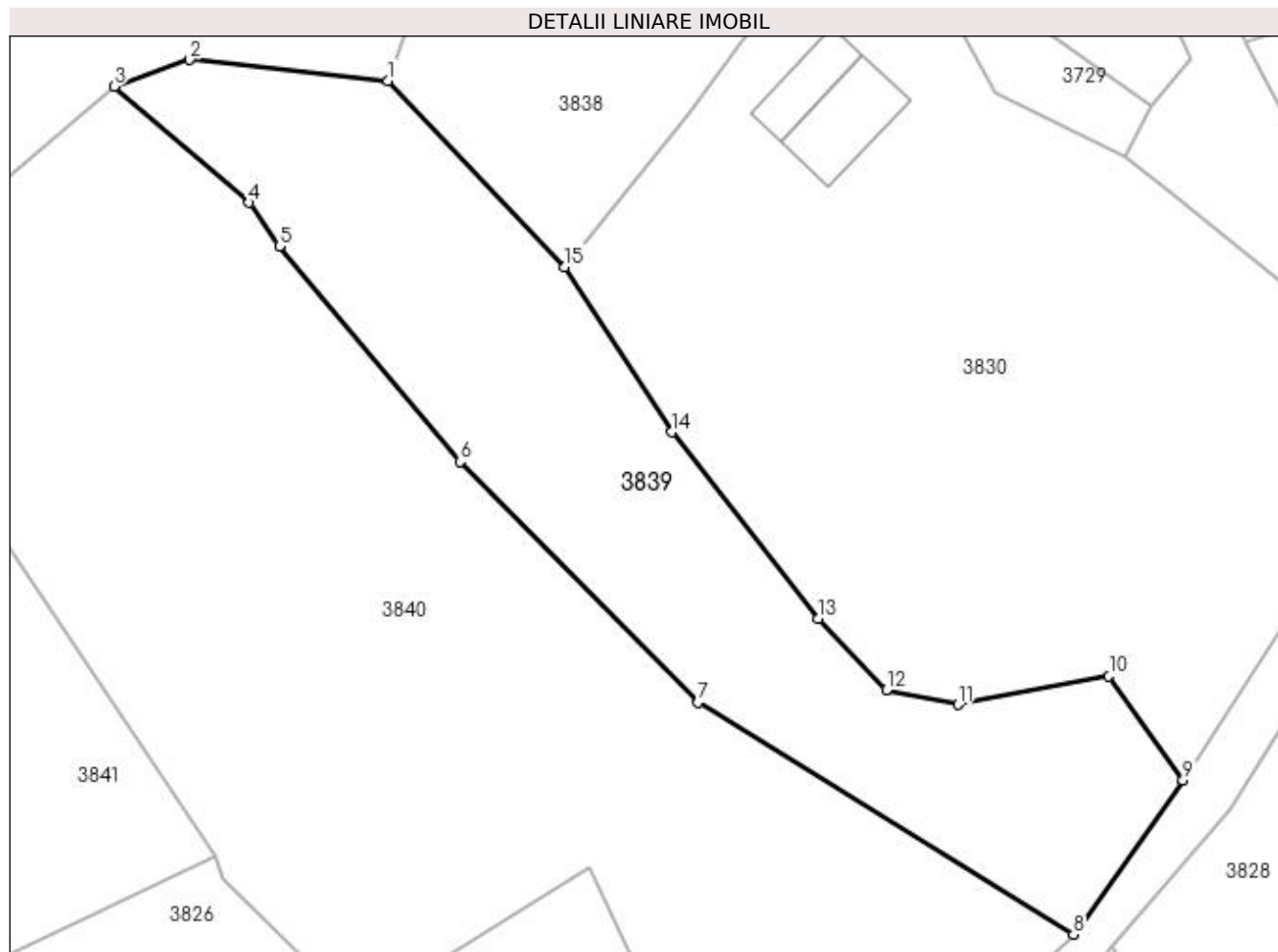
Inscrieri privind dezmembramintele dreptului de proprietate, drepturi reale de garanție și sarcini	Referințe
NU SUNT	

## Anexa Nr. 1 La Partea I

## Teren

Nr cadastral	Suprafața (mp)*	Observații / Referințe
	Din acte: 1.640 Masurata: 1.620	

\* Suprafața este determinată în planul de proiecție Stereo 70.



## Date referitoare la teren

Crt	Categorie folosință	Intra vilan	Suprafața (mp)	Tarla	Parcelă	Nr. topo	Observații / Referințe
1	faneata	DA	1.620	4	123,124	-	În act se regăsește P120/1

## Lungime Segmente

1) Valorile lungimilor segmentelor sunt obținute din proiecție în plan.

Punct început	X / Y	Punct sfârșit	X / Y	Lungime segment (** (m)
1	508.918,642 418.853,287	2	508.901,348 418.855,127	17.392
2	508.901,348 418.855,127	3	508.894,759 418.852,792	6.991
3	508.894,759 418.852,792	4	508.906,536 418.842,659	15.536
4	508.906,536 418.842,659	5	508.909,167 418.838,85	4.629
5	508.909,167 418.838,85	6	508.924,955 418.820,065	24.538

Punct început	X / Y	Punct sfârșit	X / Y	Lungime segment (** (m)
6	508.924,955 418.820,065	7	508.945,716 418.799,045	29.544
7	508.945,716 418.799,045	8	508.978,462 418.778,82	38.488
8	508.978,462 418.778,82	9	508.988,029 418.792,257	16.495
9	508.988,029 418.792,257	10	508.981,571 418.801,335	11.141
10	508.981,571 418.801,335	11	508.968,398 418.798,871	13.401
11	508.968,398 418.798,871	12	508.962,166 418.800,158	6.364
12	508.962,166 418.800,158	13	508.956,166 418.806,366	8.634
13	508.956,166 418.806,366	14	508.943,434 418.822,647	20.668
14	508.943,434 418.822,647	15	508.934,088 418.837,05	17.17
15	508.934,088 418.837,05	1	508.918,642 418.853,287	22.41

\*\* Lungimile segmentelor sunt determinate în planul de proiecție Stereo 70 și sunt rotunjite la 1 milimetru.

\*\*\* Distanța dintre puncte este formată din segmente cumulate ce sunt mai mici decât valoarea 1 milimetru.





**DATE DESPRE IMOBILUL NR. 3840**

Oficiul de Cadastru și Publicitate Imobiliară ARGES  
Biroul de Cadastru și Publicitate Imobiliară Campulung

**A. Partea I. Descrierea imobilului**

TEREN Intravilan

Adresa: Loc. Fântânea, Jud. Arges

Nr. Crt	Nr cadastral Nr. topografic	Suprafața* (mp)	Observații / Referințe
A1		Din acte: 3.600 Masurata: 3.760	Sector cadastral:41 Teren imprejmuit;

**B. Partea II. Proprietari și acte**

Inscrieri privitoare la dreptul de proprietate și alte drepturi reale		Referințe
/		
Act Administrativ nr. 74681, din 08/09/1995 emis de CJPSDPAT ARGES;		
B1	Intabulare, drept de PROPRIETATE, dobandit prin Reconstituire, cota actuala 1/1, cota initiala 1/1 1) SOLOMON ION, lipsă CNP	A1

**C. Partea III. SARCINI .**

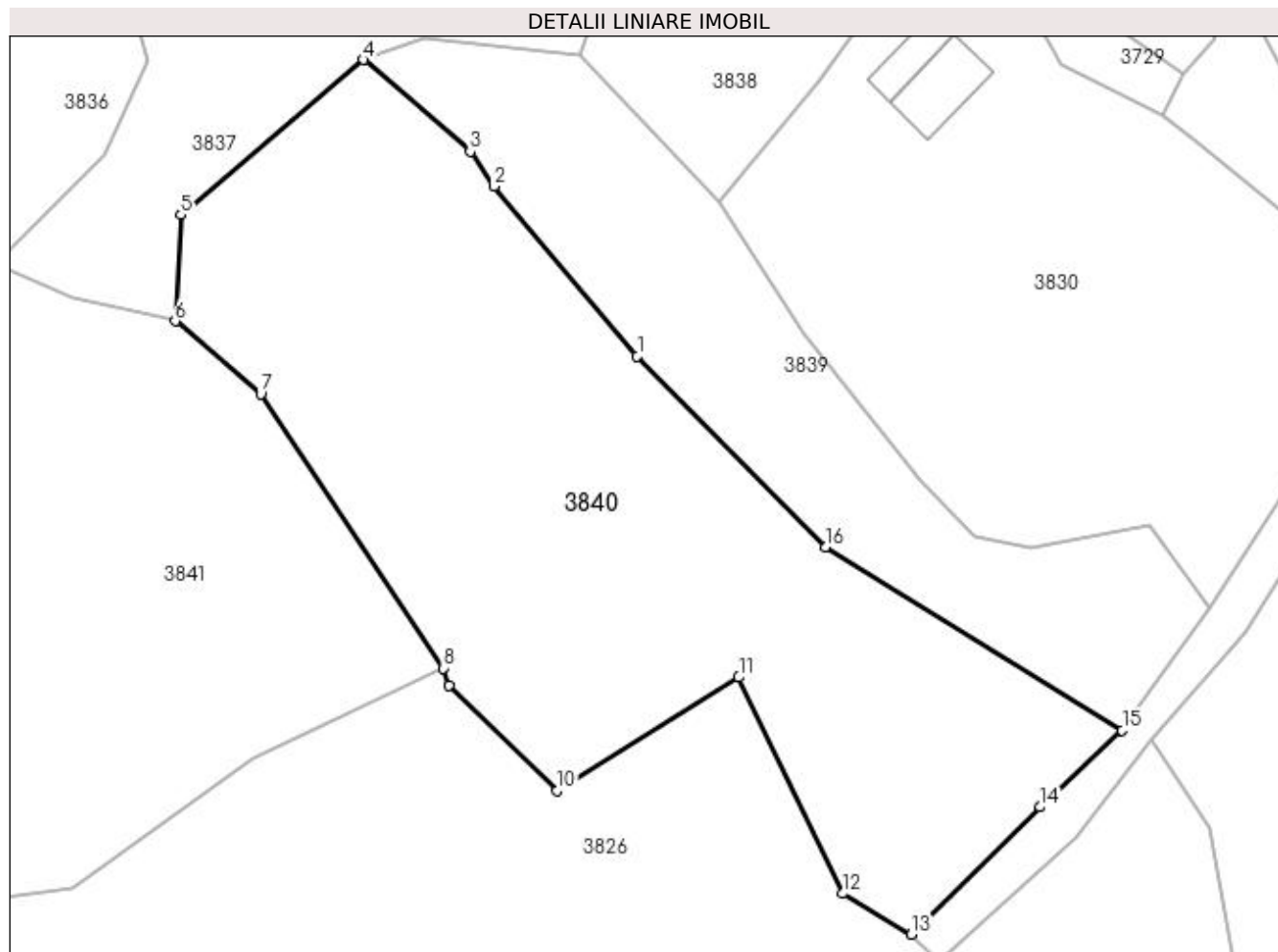
Inscrieri privind dezmembramintele dreptului de proprietate, drepturi reale de garanție și sarcini	Referințe
NU SUNT	

## Anexa Nr. 1 La Partea I

## Teren

Nr cadastral	Suprafața (mp)*	Observații / Referințe
	Din acte: 3.600	
	Masurata: 3.760	

\* Suprafața este determinată în planul de proiecție Stereo 70.



## Date referitoare la teren

Crt	Categorie folosință	Intra vilan	Suprafața (mp)	Tarla	Parcelă	Nr. topo	Observații / Referințe
1	faneata	DA	3.760	4	123,124	-	În act se regăsește P120/1

## Lungime Segmente

1) Valorile lungimilor segmentelor sunt obținute din proiecție în plan.

Punct început	X / Y	Punct sfârșit	X / Y	Lungime segment (** (m)
1	508.924,955 418.820,065	2	508.909,167 418.838,85	24.538
2	508.909,167 418.838,85	3	508.906,536 418.842,659	4.629
3	508.906,536 418.842,659	4	508.894,759 418.852,792	15.536
4	508.894,759 418.852,792	5	508.874,623 418.835,683	26.423
5	508.874,623 418.835,683	6	508.873,98 418.823,943	11.758

Punct început	X / Y	Punct sfârșit	X / Y	Lungime segment (** (m)
6	508.873,98 418.823,943	7	508.883,425 418.815,888	12.413
7	508.883,425 418.815,888	8	508.903,549 418.785,654	36.319
8	508.903,549 418.785,654	9	508.904,233 418.783,752	2.021
9	508.904,233 418.783,752	10	508.916,077 418.772,144	16.584
10	508.916,077 418.772,144	11	508.936,165 418.784,648	23.662
11	508.936,165 418.784,648	12	508.947,655 418.760,8	26.472
12	508.947,655 418.760,8	13	508.955,22 418.756,302	8.801
13	508.955,22 418.756,302	14	508.969,415 418.770,351	19.972
14	508.969,415 418.770,351	15	508.978,462 418.778,82	12.392
15	508.978,462 418.778,82	16	508.945,716 418.799,045	38.488
16	508.945,716 418.799,045	1	508.924,955 418.820,065	29.544

\*\* Lungimile segmentelor sunt determinate în planul de proiecție Stereo 70 și sunt rotunjite la 1 milimetru.

\*\*\* Distanța dintre puncte este formată din segmente cumulate ce sunt mai mici decât valoarea 1 milimetru.



**DATE DESPRE IMOBILUL NR. 3841**

Oficiul de Cadastru și Publicitate Imobiliară ARGES  
Biroul de Cadastru și Publicitate Imobiliară Campulung

**A. Partea I. Descrierea imobilului**

TEREN Intravilan

Adresa: Loc. Fântâna, Jud. Arges

Nr. Crt	Nr cadastral Nr. topografic	Suprafața* (mp)	Observații / Referințe
A1		4.380	Sector cadastral:41 Teren neimprejmuit;

**B. Partea II. Proprietari și acte**

Inscrieri privitoare la dreptul de proprietate și alte drepturi reale	Referințe
/	
Act Administrativ nr. 11938, din 04/06/1993 emis de CJPSDPAT ARGES;	
B1	A1
Intabulare, drept de PROPRIETATE, dobândit prin Reconstituire, cota actuala 1/1, cota initiala 1/1 1) VIȘOIU ELENA BRENUȚA, lipsă CNP	

**C. Partea III. SARCINI .**

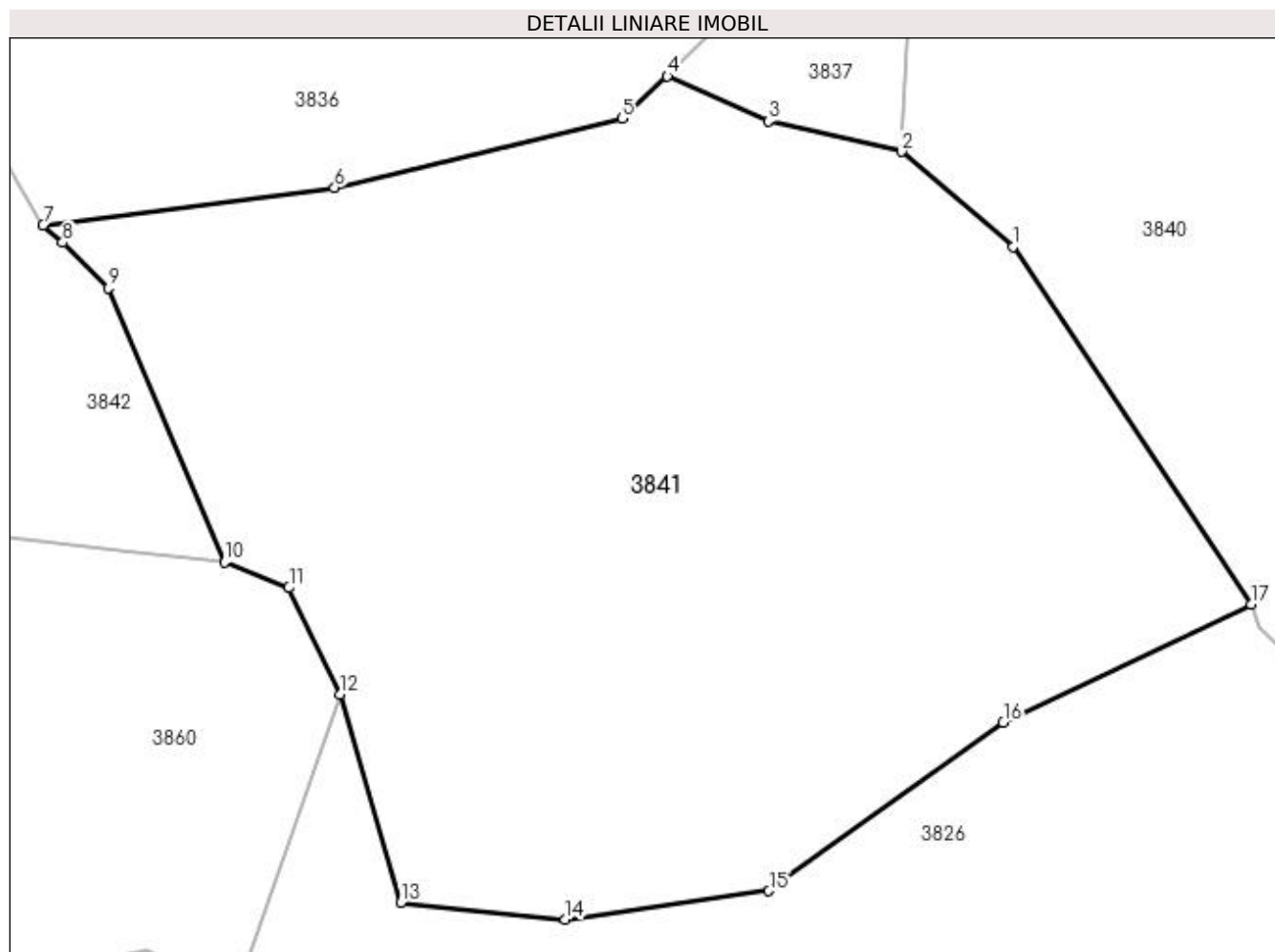
Inscrieri privind dezmembramintele dreptului de proprietate, drepturi reale de garanție și sarcini	Referințe
NU SUNT	

## Anexa Nr. 1 La Partea I

## Teren

Nr cadastral	Suprafața (mp)*	Observații / Referințe
	4.380	

\* Suprafața este determinată în planul de proiecție Stereo 70.



## Date referitoare la teren

Crt	Categorie folosință	Intravilan	Suprafața (mp)	Tarla	Parcelă	Nr. topo	Observații / Referințe
1	faneata	DA	4.380	4	120,123	-	În act se regăsește T6 și P176

## Lungime Segmente

1) Valorile lungimilor segmentelor sunt obținute din proiecție în plan.

Punct început	X / Y	Punct sfârșit	X / Y	Lungime segment (** (m)
1	508.883,425 418.815,888	2	508.873,98 418.823,943	12.413
2	508.873,98 418.823,943	3	508.862,68 418.826,52	11.59
3	508.862,68 418.826,52	4	508.854,166 418.830,308	9.319
4	508.854,166 418.830,308	5	508.850,336 418.826,757	5.223
5	508.850,336 418.826,757	6	508.825,993 418.820,879	25.043

Punct început	X / Y	Punct sfârșit	X / Y	Lungime segment (** (m)
6	508.825,993 418.820,879	7	508.801,32 418.817,732	24.873
7	508.801,32 418.817,732	8	508.802,969 418.816,265	2.207
8	508.802,969 418.816,265	9	508.806,842 418.812,405	5.468
9	508.806,842 418.812,405	10	508.816,689 418.789,21	25.199
10	508.816,689 418.789,21	11	508.822,124 418.787,042	5.851
11	508.822,124 418.787,042	12	508.826,448 418.778,036	9.99
12	508.826,448 418.778,036	13	508.831,587 418.760,415	18.355
13	508.831,587 418.760,415	14	508.845,506 418.758,985	13.992
14	508.845,506 418.758,985	15	508.862,731 418.761,417	17.396
15	508.862,731 418.761,417	16	508.882,577 418.775,639	24.416
16	508.882,577 418.775,639	17	508.903,549 418.785,654	23.241
17	508.903,549 418.785,654	1	508.883,425 418.815,888	36.319

\*\* Lungimile segmentelor sunt determinate în planul de proiecție Stereo 70 și sunt rotunjite la 1 milimetru.

\*\*\* Distanța dintre puncte este formată din segmente cumulate ce sunt mai mici decât valoarea 1 milimetru.





**DATE DESPRE IMOBILUL NR. 3842**

Oficiul de Cadastru și Publicitate Imobiliară ARGES  
Biroul de Cadastru și Publicitate Imobiliară Campulung

**A. Partea I. Descrierea imobilului**

TEREN Intravilan

Nr. CF vechi:760  
Nr. cadastral vechi:986

Adresa: Loc. Bilcesti, Jud. Arges, punct Scoala Bilcesti

Nr. Crt	Nr cadastral Nr. topografic	Suprafața* (mp)	Observații / Referințe
A1	81905	2.508	Sector cadastral:41 Teren neimprejmuit;

**B. Partea II. Proprietari și acte**

Inscrieri privitoare la dreptul de proprietate și alte drepturi reale		Referințe
<b>8348 / 03/09/2007</b>		
Act Notarial nr. 1600, din 18/08/1997 emis de BNP IONESCU CORNELIA;		
B1	Intabulare, drept de PROPRIETATE- bun propriu, dobandit prin Conventie, cota actuala 1/1, cota initiala 1/1 1) DARIE VALER	A1

**C. Partea III. SARCINI .**

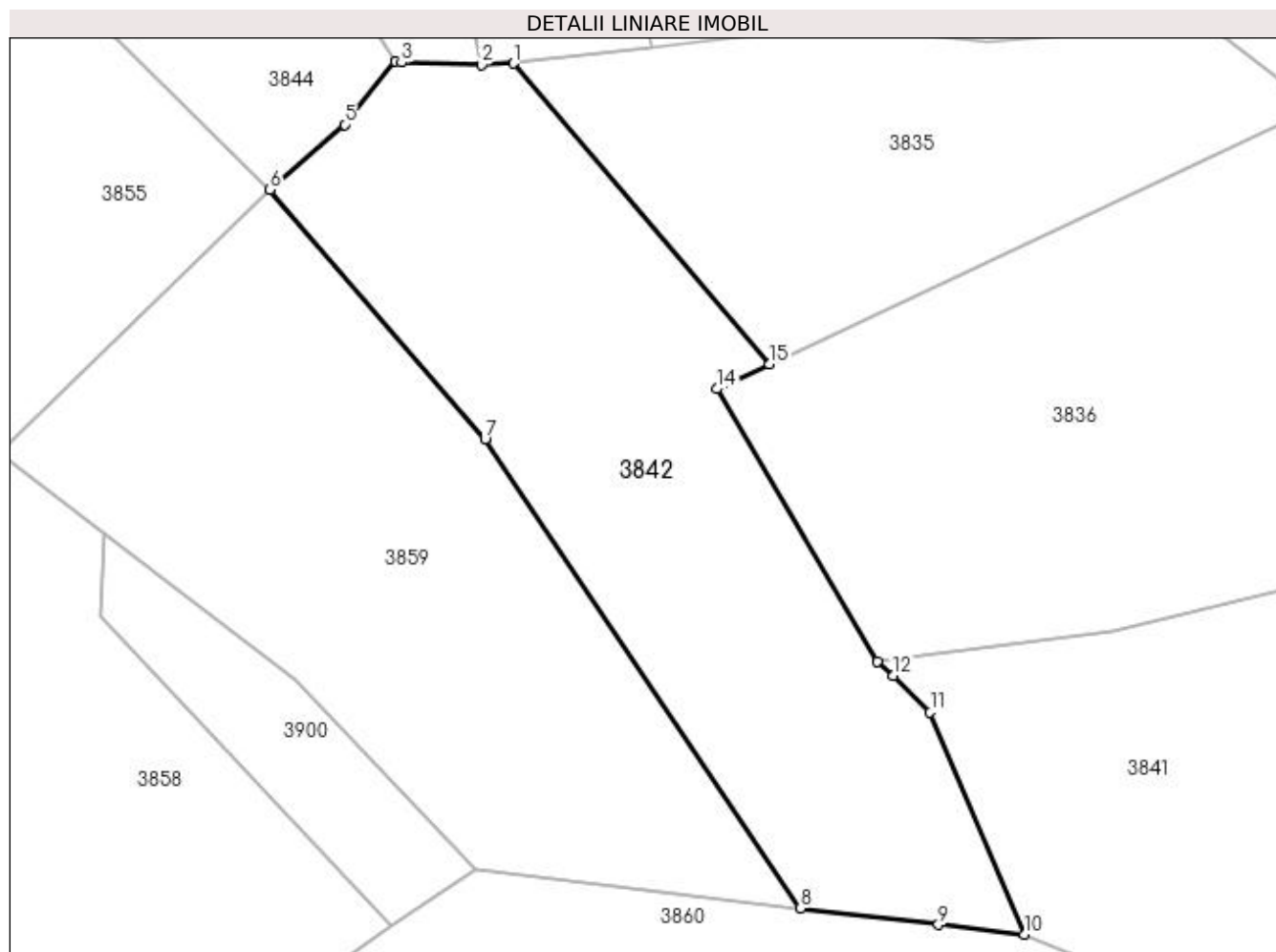
Inscrieri privind dezmembramintele dreptului de proprietate, drepturi reale de garanție și sarcini	Referințe
NU SUNT	

## Anexa Nr. 1 La Partea I

## Teren

Nr cadastral	Suprafața (mp)*	Observații / Referințe
81905	2.508	

\* Suprafața este determinată în planul de proiecție Stereo 70.



## Date referitoare la teren

Crt	Categorie folosință	Intra vilan	Suprafața (mp)	Tarla	Parcelă	Nr. topo	Observații / Referințe
1	faneata	DA	2.508	4,5	120,246,249	-	

## Lungime Segmente

1) Valorile lungimilor segmentelor sunt obținute din proiecție în plan.

Punct început	X / Y	Punct sfârșit	X / Y	Lungime segment (** (m)
1	508.763,254 418.880,26	2	508.759,901 418.880,089	3.357
2	508.759,901 418.880,089	3	508.751,568 418.880,339	8.337
3	508.751,568 418.880,339	4	508.750,919 418.880,44	0.657
4	508.750,919 418.880,44	5	508.745,586 418.873,841	8.485
5	508.745,586 418.873,841	6	508.737,784 418.867,074	10.328

Punct început	X / Y	Punct sfârșit	X / Y	Lungime segment (** (m)
6	508.737,784 418.867,074	7	508.760,3 418.840,939	34.496
7	508.760,3 418.840,939	8	508.793,283 418.791,956	59.053
8	508.793,283 418.791,956	9	508.807,693 418.790,213	14.515
9	508.807,693 418.790,213	10	508.816,689 418.789,21	9.052
10	508.816,689 418.789,21	11	508.806,842 418.812,405	25.199
11	508.806,842 418.812,405	12	508.802,969 418.816,265	5.468
12	508.802,969 418.816,265	13	508.801,32 418.817,732	2.207
13	508.801,32 418.817,732	14	508.784,547 418.846,229	33.067
14	508.784,547 418.846,229	15	508.790,025 418.848,791	6.048
15	508.790,025 418.848,791	1	508.763,254 418.880,26	41.316

\*\* Lungimile segmentelor sunt determinate în planul de proiecție Stereo 70 și sunt rotunjite la 1 milimetru.

\*\*\* Distanța dintre puncte este formată din segmente cumulate ce sunt mai mici decât valoarea 1 milimetru.



**DATE DESPRE IMOBILUL NR. 3843**

Oficiul de Cadastru și Publicitate Imobiliară ARGES  
Biroul de Cadastru și Publicitate Imobiliară Campulung

**A. Partea I. Descrierea imobilului**

TEREN Intravilan

Adresa: Loc. Bilcești, Jud. Argeș

Nr. Crt	Nr cadastral Nr. topografic	Suprafața* (mp)	Observații / Referințe
A1		1.225	Sector cadastral:41 Teren neimprijmit;

**Construcții**

Crt	Nr cadastral Nr. topografic	Adresa	Observații / Referințe
A1.1		Loc. Bilcești, Jud. Argeș	Nr. niveluri:1; S. construita la sol:65 mp; S. construita desfasurata:65 mp;
A1.2		Loc. Bilcești, Jud. Argeș	Nr. niveluri:1; S. construita la sol:14 mp; S. construita desfasurata:14 mp;
A1.3		Loc. Bilcești, Jud. Argeș	Nr. niveluri:1; S. construita la sol:33 mp; S. construita desfasurata:33 mp;

**B. Partea II. Proprietari și acte**

Inscrieri privitoare la dreptul de proprietate și alte drepturi reale		Referințe
/		
Hotarare Judecatoreasca nr. 976, din 01/06/2009 emis de JUDECATORIA CAMPULUNG (Titlu de proprietate nr.43343/06.05.1994 emis de CJPSDPAT ARGES);		
B1	Intabulare, drept de PROPRIETATE bun propriu , dobandit prin lesire Din Indiviziune, cota actuala 1/1, cota initiala 1/1 1) SOLOMON GHEORGHE	A1
Act Normativ nr. 7, din 13/03/1996 emis de PARLAMENT (art.12,alin.16);		
B2	Intabulare, drept de PROPRIETATE, dobandit prin Construire, cota actuala 1/1, cota initiala 1/1 1) SOLOMON GHEORGHE	A1.1, A1.2, A1.3

**C. Partea III. SARCINI .**

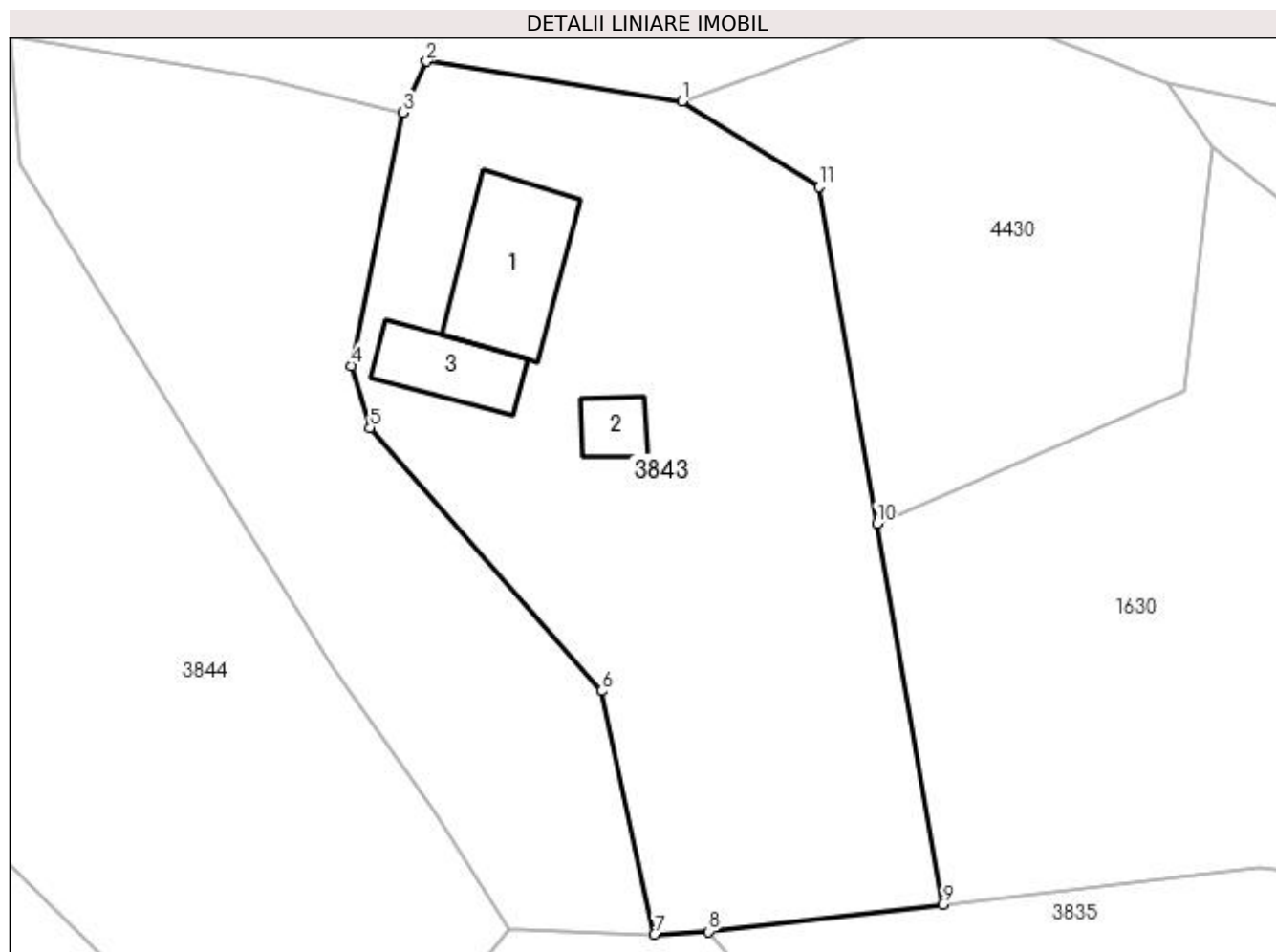
Inscrieri privind dezmembramintele dreptului de proprietate, drepturi reale de garanție și sarcini	Referințe
NU SUNT	

## Anexa Nr. 1 La Partea I

## Teren

Nr cadastral	Suprafața (mp)*	Observații / Referințe
	1.225	

\* Suprafața este determinată în planul de proiecție Stereo 70.



## Date referitoare la teren

Crt	Categorie folosință	Intravilan	Suprafața (mp)	Tarla	Parcelă	Nr. topo	Observații / Referințe
1	curți constructii	DA	394	5	250,251	-	
2	faneata	DA	831	5	251	-	

## Date referitoare la construcții

Crt	Număr	Destinație construcție	Supraf. (mp)	Situație juridică	Observații / Referințe
A1.1		construcții de locuințe	65	Cu acte	Nr. niveluri:1; S. construita la sol:65 mp; S. construita desfasurata:65 mp;
A1.2		construcții anexa	14	Cu acte	Nr. niveluri:1; S. construita la sol:14 mp; S. construita desfasurata:14 mp;
A1.3		construcții anexa	33	Cu acte	Nr. niveluri:1; S. construita la sol:33 mp; S. construita desfasurata:33 mp;

## Lungime Segmente

1) Valorile lungimilor segmentelor sunt obținute din proiecție în plan.

Punct început	X / Y	Punct sfârșit	X / Y	Lungime segment (** (m)
1	508.761,621 418.931,381	2	508.745,875 418.933,829	15.935

Punct început	X / Y	Punct sfârșit	X / Y	Lungime segment (** (m)
2	508.745,875 418.933,829	3	508.744,411 418.930,688	3.465
3	508.744,411 418.930,688	4	508.741,248 418.915,096	15.91
4	508.741,248 418.915,096	5	508.742,376 418.911,286	3.973
5	508.742,376 418.911,286	6	508.756,626 418.895,063	21.593
6	508.756,626 418.895,063	7	508.759,901 418.880,089	15.328
7	508.759,901 418.880,089	8	508.763,254 418.880,26	3.357
8	508.763,254 418.880,26	9	508.777,653 418.881,919	14.494
9	508.777,653 418.881,919	10	508.773,603 418.905,393	23.821
10	508.773,603 418.905,393	11	508.770,027 418.926,116	21.029
11	508.770,027 418.926,116	1	508.761,621 418.931,381	9.919

\*\* Lungimile segmentelor sunt determinate în planul de proiecție Stereo 70 și sunt rotunjite la 1 milimetru.

\*\*\* Distanța dintre puncte este formată din segmente cumulate ce sunt mai mici decât valoarea 1 milimetru.





**DATE DESPRE IMOBILUL NR. 3844**

Oficiul de Cadastru și Publicitate Imobiliară ARGES  
Biroul de Cadastru și Publicitate Imobiliară Campulung

**A. Partea I. Descrierea imobilului**

TEREN Intravilan

Adresa: Loc. Fântânea, Jud. Arges

Nr. Crt	Nr cadastral Nr. topografic	Suprafața* (mp)	Observații / Referințe
A1		1.512	Sector cadastral:41 Teren neimprejmuit;

**B. Partea II. Proprietari și acte**

Inscrieri privitoare la dreptul de proprietate și alte drepturi reale	Referințe
/	
Act Administrativ nr. 23415, din 29/09/1993 emis de CJPSDPAT ARGES;	
B1	A1
Intabulare, drept de PROPRIETATE, dobândit prin Reconstituire, cota actuala 1/1, cota initiala 1/1	
1) SOLOMON ION, lipsă CNP	
2) SOLOMON PARASCHIVA, lipsă CNP	

**C. Partea III. SARCINI .**

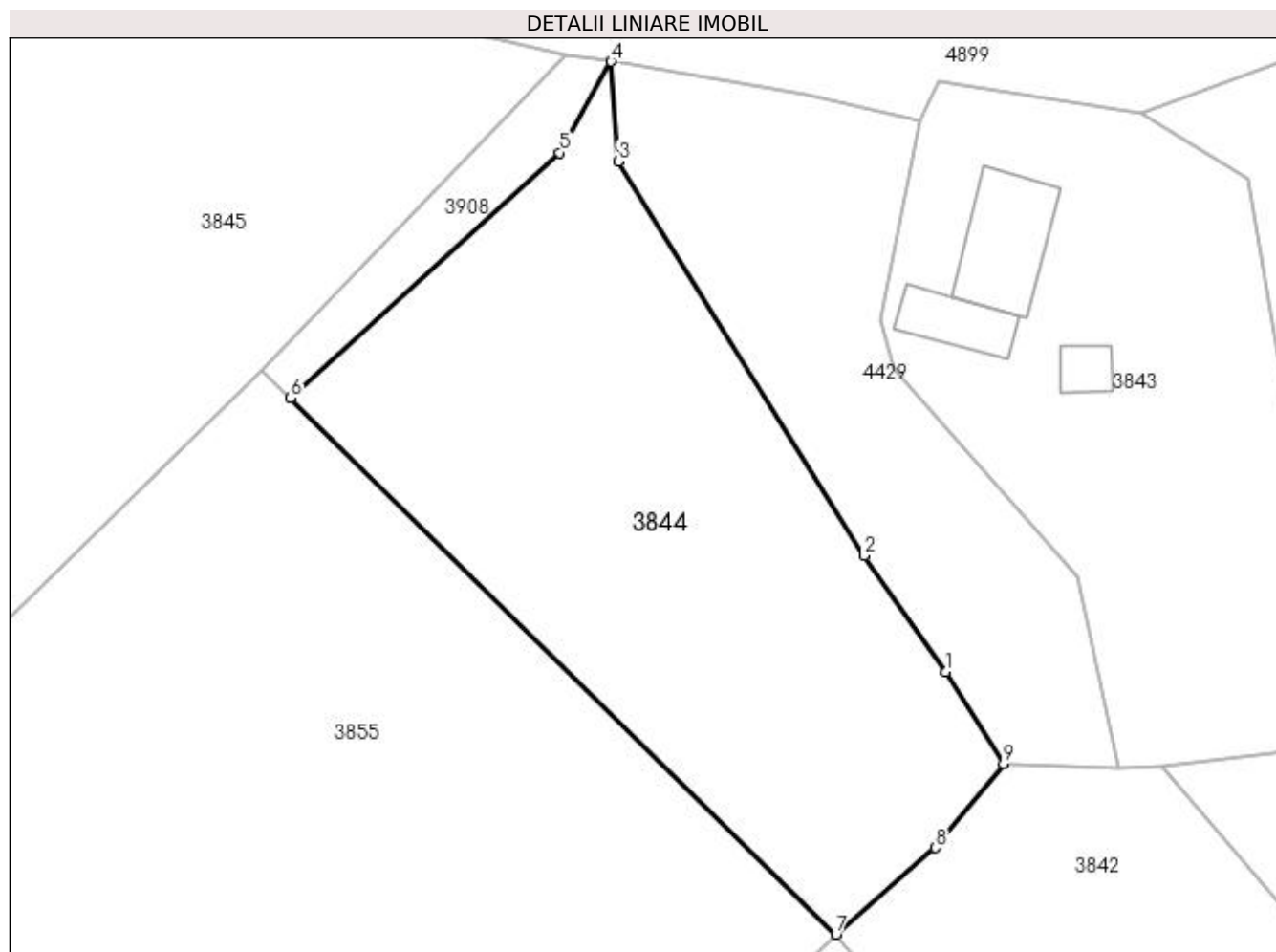
Inscrieri privind dezmembramentele dreptului de proprietate, drepturi reale de garanție și sarcini	Referințe
NU SUNT	

## Anexa Nr. 1 La Partea I

## Teren

Nr cadastral	Suprafața (mp)*	Observații / Referințe
	1.512	

\* Suprafața este determinată în planul de proiecție Stereo 70.



## Date referitoare la teren

Crt	Categorie folosință	Intravilan	Suprafața (mp)	Tarla	Parcelă	Nr. topo	Observații / Referințe
1	faneata	DA	1.512	5	246	-	În act se regăsește T8 și P434

## Lungime Segmente

1) Valorile lungimilor segmentelor sunt obținute din proiecție în plan.

Punct început	X / Y	Punct sfârșit	X / Y	Lungime segment (** (m)
1	508.746,391 418.887,628	2	508.740,009 418.896,71	11.1
2	508.740,009 418.896,71	3	508.720,779 418.927,556	36.349
3	508.720,779 418.927,556	4	508.720,193 418.935,366	7.832
4	508.720,193 418.935,366	5	508.716,171 418.928,229	8.192
5	508.716,171 418.928,229	6	508.695,102 418.909,057	28.486

Punct început	X / Y	Punct sfârșit	X / Y	Lungime segment (** (m)
6	508.695,102 418.909,057	7	508.737,784 418.867,074	59.869
7	508.737,784 418.867,074	8	508.745,586 418.873,841	10.328
8	508.745,586 418.873,841	9	508.750,919 418.880,44	8.485
9	508.750,919 418.880,44	1	508.746,391 418.887,628	8.495

\*\* Lungimile segmentelor sunt determinate în planul de proiecție Stereo 70 și sunt rotunjite la 1 milimetru.

\*\*\* Distanța dintre puncte este formată din segmente cumulate ce sunt mai mici decât valoarea 1 milimetru.



**DATE DESPRE IMOBILUL NR. 3845**

Oficiul de Cadastru și Publicitate Imobiliară ARGES  
Biroul de Cadastru și Publicitate Imobiliară Campulung

**A. Partea I. Descrierea imobilului**

TEREN Intravilan

Adresa: Loc. Bilcești, Nr. 56, Jud. Argeș

Nr. Crt	Nr cadastral Nr. topografic	Suprafața* (mp)	Observații / Referințe
A1		Din acte: 2.200 Masurata: 2.693	Sector cadastral:41 Teren imprejmuit;

**Construcții**

Crt	Nr cadastral Nr. topografic	Adresa	Observații / Referințe
A1.1		Loc. Bilcești, Nr. 56, Jud. Argeș	Nr. niveluri:1; S. construita la sol:88 mp; S. construita desfasurata:88 mp;
A1.2		Loc. Bilcești, Nr. 56, Jud. Argeș	Nr. niveluri:1; S. construita la sol:27 mp; S. construita desfasurata:27 mp;
A1.3		Loc. Bilcești, Nr. 56, Jud. Argeș	Nr. niveluri:1; S. construita la sol:5 mp; S. construita desfasurata:5 mp;

**B. Partea II. Proprietari și acte**

Inscrieri privitoare la dreptul de proprietate și alte drepturi reale		Referințe
/		
Act Administrativ nr. 16264, din 13/07/1993 emis de CJPSDPAT ARGES;		
B1	Intabulare, drept de PROPRIETATE, dobandit prin Reconstituire, cota actuala 1/1, cota initiala 1/1 1) CREȚU ADELA	A1
Act Normativ nr. 7, din 13/03/1996 emis de PARLAMENT (art.12,alin.16);		
B2	Intabulare, drept de PROPRIETATE, dobandit prin Construire, cota actuala 1/1, cota initiala 1/1 1) CREȚU ADELA	A1.1, A1.2, A1.3

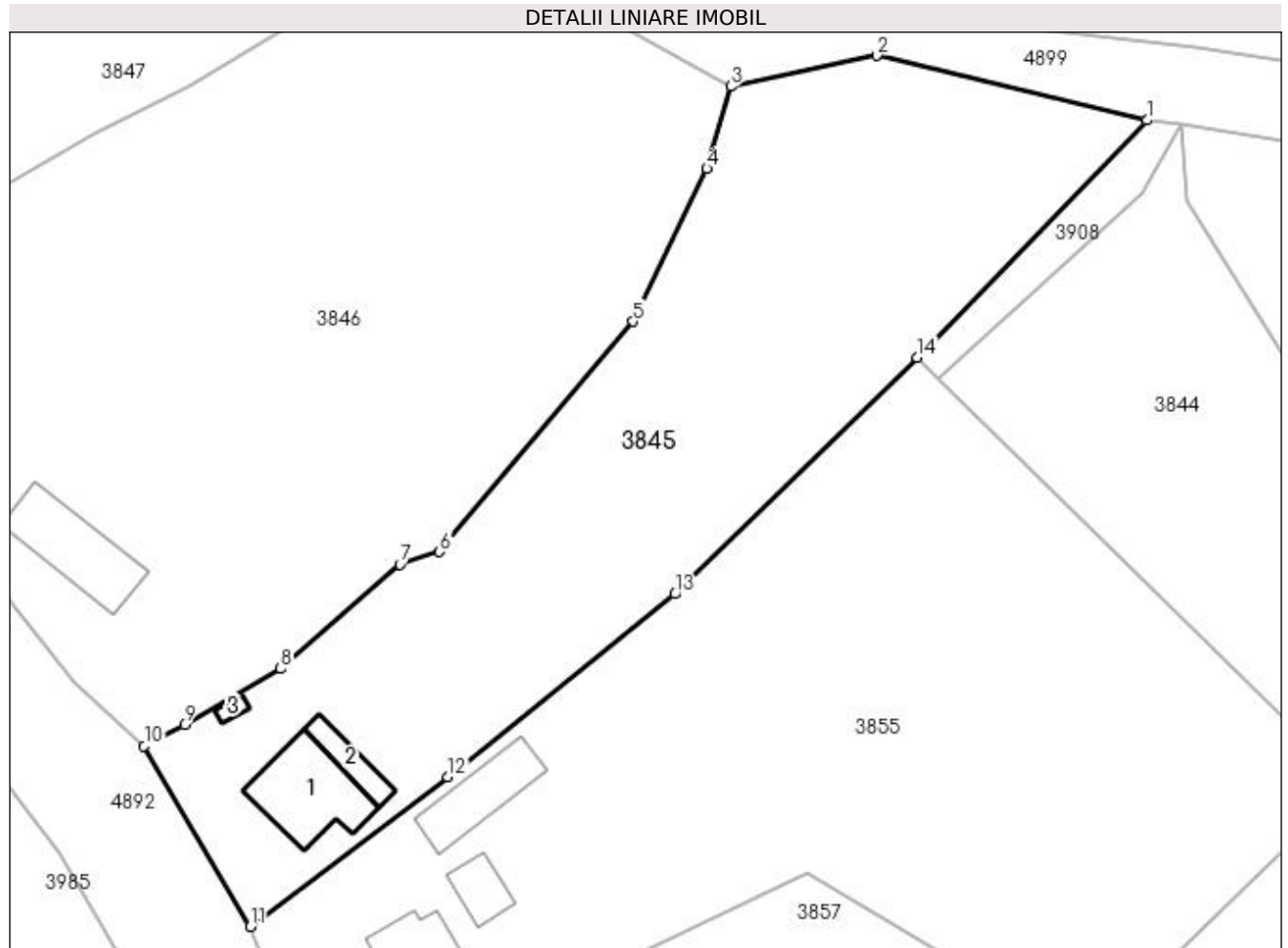
**C. Partea III. SARCINI .**

Inscrieri privind dezmembramintele dreptului de proprietate, drepturi reale de garanție și sarcini	Referințe
NU SUNT	

**Anexa Nr. 1 La Partea I****Teren**

Nr cadastral	Suprafața (mp)*	Observații / Referințe
	Din acte: 2.200 Masurata: 2.693	

\* Suprafața este determinată în planul de proiecție Stereo 70.

**Date referitoare la teren**

Crt	Categorie folosință	Intra vilan	Suprafața (mp)	Tarla	Parcelă	Nr. topo	Observații / Referințe
1	curți construcții	DA	688	5	241,242	-	
2	livada	DA	482	5	242	-	
3	faneata	DA	1.523	5	243,246	-	

**Date referitoare la construcții**

Crt	Număr	Destinație construcție	Supraf. (mp)	Situație juridică	Observații / Referințe
A1.1		construcții de locuințe	88	Cu acte	Nr. niveluri:1; S. construita la sol:88 mp; S. construita desfasurata:88 mp;
A1.2		construcții anexa	27	Cu acte	Nr. niveluri:1; S. construita la sol:27 mp; S. construita desfasurata:27 mp;
A1.3		construcții anexa	5	Cu acte	Nr. niveluri:1; S. construita la sol:5 mp; S. construita desfasurata:5 mp;

**Lungime Segmente**

1) Valorile lungimilor segmentelor sunt obținute din proiecție în plan.

Punct început	X / Y	Punct sfârșit	X / Y	Lungime segment (** (m)

Punct început	X / Y	Punct sfârșit	X / Y	Lungime segment (** (m)
1	508.716,694 418.935,83	2	508.688,715 418.942,512	28.766
2	508.688,715 418.942,512	3	508.673,569 418.939,333	15.476
3	508.673,569 418.939,333	4	508.671,084 418.930,799	8.888
4	508.671,084 418.930,799	5	508.663,407 418.914,976	17.587
5	508.663,407 418.914,976	6	508.643,375 418.891,121	31.15
6	508.643,375 418.891,121	7	508.639,253 418.889,785	4.333
7	508.639,253 418.889,785	8	508.626,887 418.879,005	16.405
8	508.626,887 418.879,005	9	508.616,91 418.873,198	11.544
9	508.616,91 418.873,198	10	508.612,734 418.871,004	4.717
10	508.612,734 418.871,004	11	508.623,719 418.852,281	21.708
11	508.623,719 418.852,281	12	508.644,203 418.867,773	25.683
12	508.644,203 418.867,773	13	508.667,77 418.886,731	30.246
13	508.667,77 418.886,731	14	508.692,862 418.911,261	35.09
14	508.692,862 418.911,261	1	508.716,694 418.935,83	34.229

\*\* Lungimile segmentelor sunt determinate în planul de proiecție Stereo 70 și sunt rotunjite la 1 milimetru.

\*\*\* Distanța dintre puncte este formată din segmente cumulate ce sunt mai mici decât valoarea 1 milimetru.





**DATE DESPRE IMOBILUL NR. 3846**

Oficiul de Cadastru și Publicitate Imobiliară ARGES  
Biroul de Cadastru și Publicitate Imobiliară Campulung

**A. Partea I. Descrierea imobilului**

TEREN Intravilan

Adresa: Loc. Bilcesti, Nr. 57, Jud. Arges

Nr. Crt	Nr cadastral Nr. topografic	Suprafața* (mp)	Observații / Referințe
A1		4.388	Sector cadastral:41 Teren imprejmuit;

**Construcții**

Crt	Nr cadastral Nr. topografic	Adresa	Observații / Referințe
A1.1		Loc. Bilcesti, Nr. 57, Jud. Arges	Nr. niveluri:1; S. construita la sol:84 mp; S. construita desfasurata:84 mp;

**B. Partea II. Proprietari și acte**

Inscrieri privitoare la dreptul de proprietate și alte drepturi reale		Referințe
/		
Act Normativ nr. 7, din 13/03/1996 emis de PARLAMENT (art. 13 alin. 15 );		
B1	Inscrierea provizorie, drept de PROPRIETATE, dobandit prin Lege, cota actuala 1/1, cota initiala 1/1 1) <b>COMUNA VALEA MARE PRAVĂȚ</b> , CIF:5010196	A1
Act Normativ nr. 7, din 13/03/1996 emis de PARLAMENT (art. 12 alin. 16 );		
B3	Intabulare, drept de PROPRIETATE, dobandit prin Construire, cota actuala 1/1, cota initiala 1/1 1) <b>MORARU SORIN</b> , lipsă CNP	A1.1

**C. Partea III. SARCINI .**

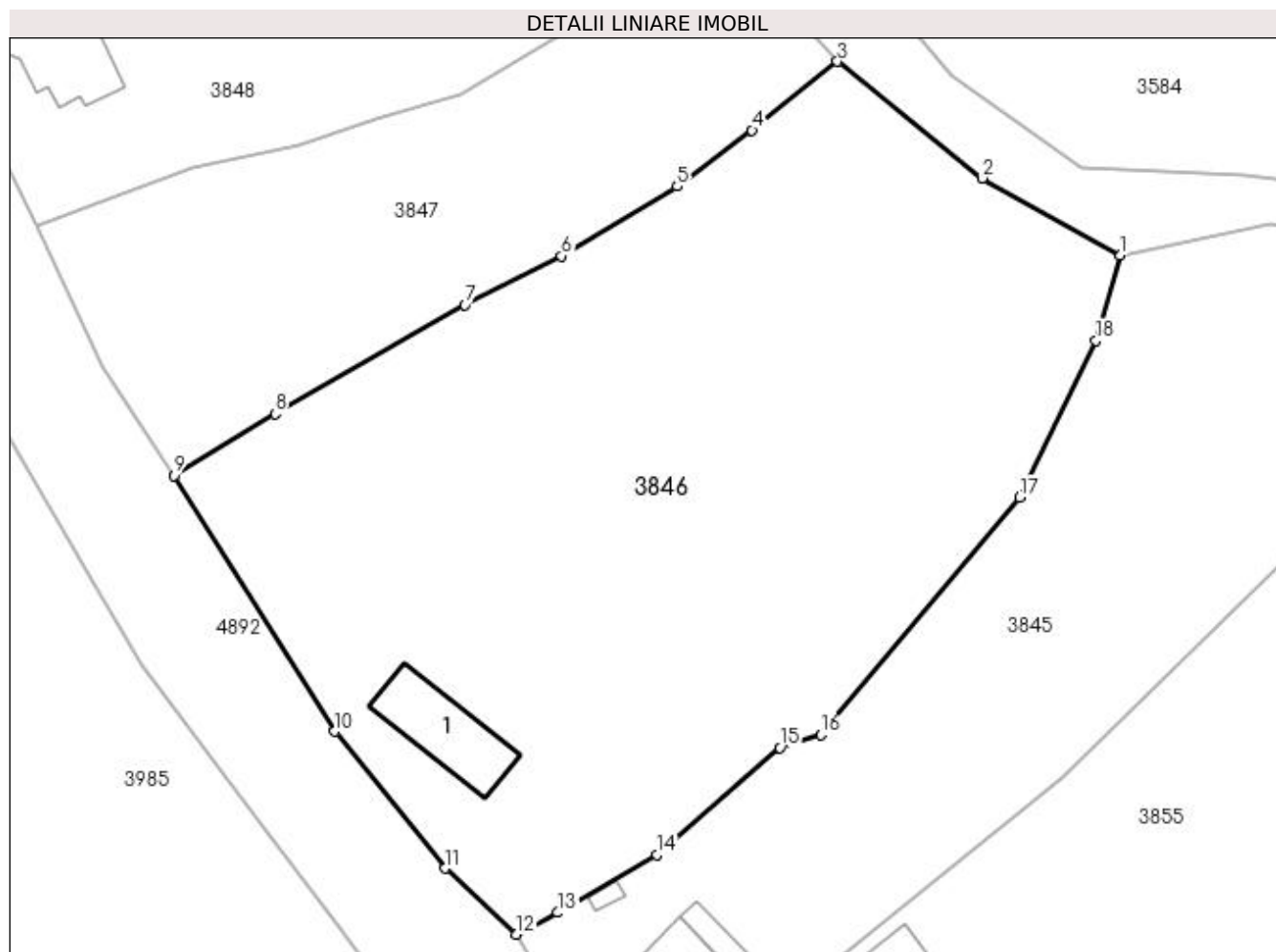
Inscrieri privind dezmembramintele dreptului de proprietate, drepturi reale de garanție și sarcini	Referințe
NU SUNT	

## Anexa Nr. 1 La Partea I

## Teren

Nr cadastral	Suprafața (mp)*	Observații / Referințe
	4.388	

\* Suprafața este determinată în planul de proiecție Stereo 70.



## Date referitoare la teren

Crt	Categorie folosință	Intra vilan	Suprafața (mp)	Tarla	Parcelă	Nr. topo	Observații / Referințe
1	curți constructii	DA	493	5	240	-	
2	arabil	DA	172	5	238	-	
3	livada	DA	877	5	238	-	
4	faneata	DA	2.846	5	238	-	

## Date referitoare la construcții

Crt	Număr	Destinație construcție	Supraf. (mp)	Situație juridică	Observații / Referințe
A1.1		constructii anexa	84	Cu acte	Nr. niveluri:1; S. construita la sol:84 mp; S. construita desfasurata:84 mp;

## Lungime Segmente

1) Valorile lungimilor segmentelor sunt obținute din proiecție în plan.

Punct început	X / Y	Punct sfârșit	X / Y	Lungime segment (** (m)
1	508.673,569 418.939,333	2	508.659,668 418.947,131	15.939

Punct început	X / Y	Punct sfârşit	X / Y	Lungime segment (** (m)
2	508.659,668 418.947,131	3	508.645,057 418.958,864	18.739
3	508.645,057 418.958,864	4	508.636,459 418.951,946	11.036
4	508.636,459 418.951,946	5	508.628,923 418.946,29	9.422
5	508.628,923 418.946,29	6	508.617,276 418.939,29	13.589
6	508.617,276 418.939,29	7	508.607,559 418.934,364	10.894
7	508.607,559 418.934,364	8	508.588,44 418.923,4	22.04
8	508.588,44 418.923,4	9	508.578,214 418.917,185	11.967
9	508.578,214 418.917,185	10	508.594,439 418.891,431	30.439
10	508.594,439 418.891,431	11	508.605,521 418.877,634	17.697
11	508.605,521 418.877,634	12	508.612,734 418.871,004	9.797
12	508.612,734 418.871,004	13	508.616,91 418.873,198	4.717
13	508.616,91 418.873,198	14	508.626,887 418.879,005	11.544
14	508.626,887 418.879,005	15	508.639,253 418.889,785	16.405
15	508.639,253 418.889,785	16	508.643,375 418.891,121	4.333
16	508.643,375 418.891,121	17	508.663,407 418.914,976	31.15
17	508.663,407 418.914,976	18	508.671,084 418.930,799	17.587
18	508.671,084 418.930,799	1	508.673,569 418.939,333	8.888

\*\* Lungimile segmentelor sunt determinate în planul de proiecţie Stereo 70 şi sunt rotunjite la 1 milimetru.

\*\*\* Distanţa dintre puncte este formată din segmente cumulate ce sunt mai mici decât valoarea 1 milimetru.



**DATE DESPRE IMOBILUL NR. 3847**

Oficiul de Cadastru și Publicitate Imobiliară ARGES  
Biroul de Cadastru și Publicitate Imobiliară Campulung

**A. Partea I. Descrierea imobilului**

TEREN Intravilan

Adresa: Loc. Bilcești, Jud. Argeș, PUNCTUL " COLNIC "

Nr. Crt	Nr cadastral Nr. topografic	Suprafața* (mp)	Observații / Referințe
A1	80254	Din acte: 1.655 Masurata: 1.679	Sector cadastral:41 Teren imprejmuit;

**B. Partea II. Proprietari și acte**

Inscrieri privitoare la dreptul de proprietate și alte drepturi reale		Referințe
<b>5473 / 21/05/2010</b>		
Act Notarial nr. 1060, din 11/05/2010 emis de BNP ZIPISI CORNELIA;		
B2	Intabulare, drept de PROPRIETATE, dobandit prin Conventie, cota actuala 1/1, cota initiala 1/1 1) TĂMAȘ ION SORIN, lipsă CNP 2) TĂMAȘ LORENA CRISTINA, soti, lipsă CNP	A1

**C. Partea III. SARCINI .**

Inscrieri privind dezmembramintele dreptului de proprietate, drepturi reale de garanție și sarcini	Referințe
NU SUNT	

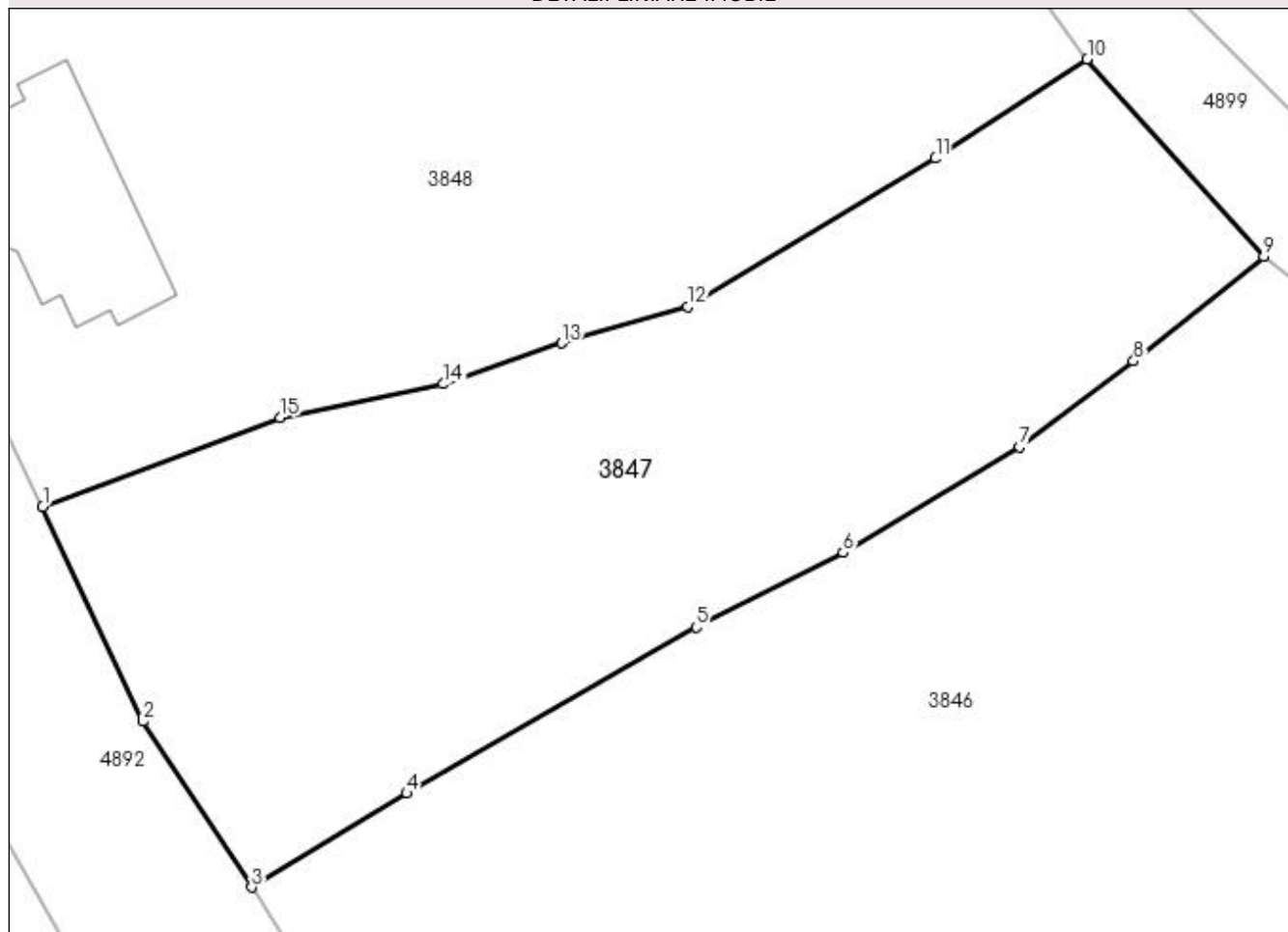
## Anexa Nr. 1 La Partea I

## Teren

Nr cadastral	Suprafața (mp)*	Observații / Referințe
80254	Din acte: 1.655 Masurata: 1.679	

\* Suprafața este determinată în planul de proiecție Stereo 70.

## DETALII LINIARE IMOBIL



## Date referitoare la teren

Crt	Categorie folosință	Intra vilan	Suprafața (mp)	Tarla	Parcelă	Nr. topo	Observații / Referințe
1	livada	DA	1.077	5	238,239	-	TARLA 5
2	faneata	DA	602	5	238	-	TARLA 5

## Lungime Segmente

1) Valorile lungimilor segmentelor sunt obținute din proiecție în plan.

Punct început	X / Y	Punct sfârșit	X / Y	Lungime segment (** (m)
1	508.564,407 418.942,328	2	508.571,033 418.928,144	15.655
2	508.571,033 418.928,144	3	508.578,214 418.917,185	13.102
3	508.578,214 418.917,185	4	508.588,44 418.923,4	11.967
4	508.588,44 418.923,4	5	508.607,559 418.934,364	22.04

Punct început	X / Y	Punct sfârșit	X / Y	Lungime segment (** (m)
5	508.607,559 418.934,364	6	508.617,276 418.939,29	10.894
6	508.617,276 418.939,29	7	508.628,923 418.946,29	13.589
7	508.628,923 418.946,29	8	508.636,459 418.951,946	9.422
8	508.636,459 418.951,946	9	508.645,057 418.958,864	11.036
9	508.645,057 418.958,864	10	508.633,391 418.971,902	17.495
10	508.633,391 418.971,902	11	508.623,374 418.965,332	11.979
11	508.623,374 418.965,332	12	508.607,025 418.955,53	19.062
12	508.607,025 418.955,53	13	508.598,68 418.953,128	8.684
13	508.598,68 418.953,128	14	508.590,868 418.950,434	8.263
14	508.590,868 418.950,434	15	508.580,103 418.948,225	10.989
15	508.580,103 418.948,225	1	508.564,407 418.942,328	16.767

\*\* Lungimile segmentelor sunt determinate în planul de proiecție Stereo 70 și sunt rotunjite la 1 milimetru.

\*\*\* Distanța dintre puncte este formată din segmente cumulate ce sunt mai mici decât valoarea 1 milimetru.





**DATE DESPRE IMOBILUL NR. 3848**

Oficiul de Cadastru și Publicitate Imobiliară ARGES  
Biroul de Cadastru și Publicitate Imobiliară Campulung

**A. Partea I. Descrierea imobilului**

TEREN Intravilan

Nr. CF vechi:170  
Nr. cadastral vechi:149

Adresa: Loc. Bilcesti, Nr. 59, Jud. Arges, pct Acasa

Nr. Crt	Nr cadastral Nr. topografic	Suprafața* (mp)	Observații / Referințe
A1	82059	Din acte: 1.901 Masurata: 1.980	Sector cadastral:41 Teren imprejmuit;

**Construcții**

Crt	Nr cadastral Nr. topografic	Adresa	Observații / Referințe
A1.1	82059-C1	Loc. Bilcesti, Nr. 59, Jud. Arges, pct Acasa	Nr. niveluri:1; S. construita la sol:126 mp; S. construita desfasurata:126 mp; Casa+anexe
A1.2		Loc. Bilcesti, Nr. 59, Jud. Arges, pct Acasa	Nr. niveluri:1; S. construita la sol:22 mp; S. construita desfasurata:22 mp;

**B. Partea II. Proprietari și acte**

Inscrieri privitoare la dreptul de proprietate și alte drepturi reale		Referințe
<b>3288 / 19/08/2002</b>		
Hotarare Judecatoreasca nr. 434, din 27/02/2002 emis de Judecatoria Campulung ramasa definitiva si irev;		
B1	Intabulare, drept de PROPRIETATE, dobandit prin Conventie, cota actuala 1/1, cota initiala 1/1 1) FIANU MARIA MIRELA, lipsă CNP 2) FIANU VALERIU OVIDIU, sotii, lipsă CNP	A1, A1.1
/		
Act Normativ nr. 7, din 13/03/1996 emis de PARLAMENT (art. 12 alin. 16 );		
B2	Intabulare, drept de PROPRIETATE, dobandit prin Construire, cota actuala 1/1, cota initiala 1/1 1) FIANU MARIA MIRELA, lipsă CNP 2) FIANU VALERIU OVIDIU, lipsă CNP	A1.2

**C. Partea III. SARCINI**

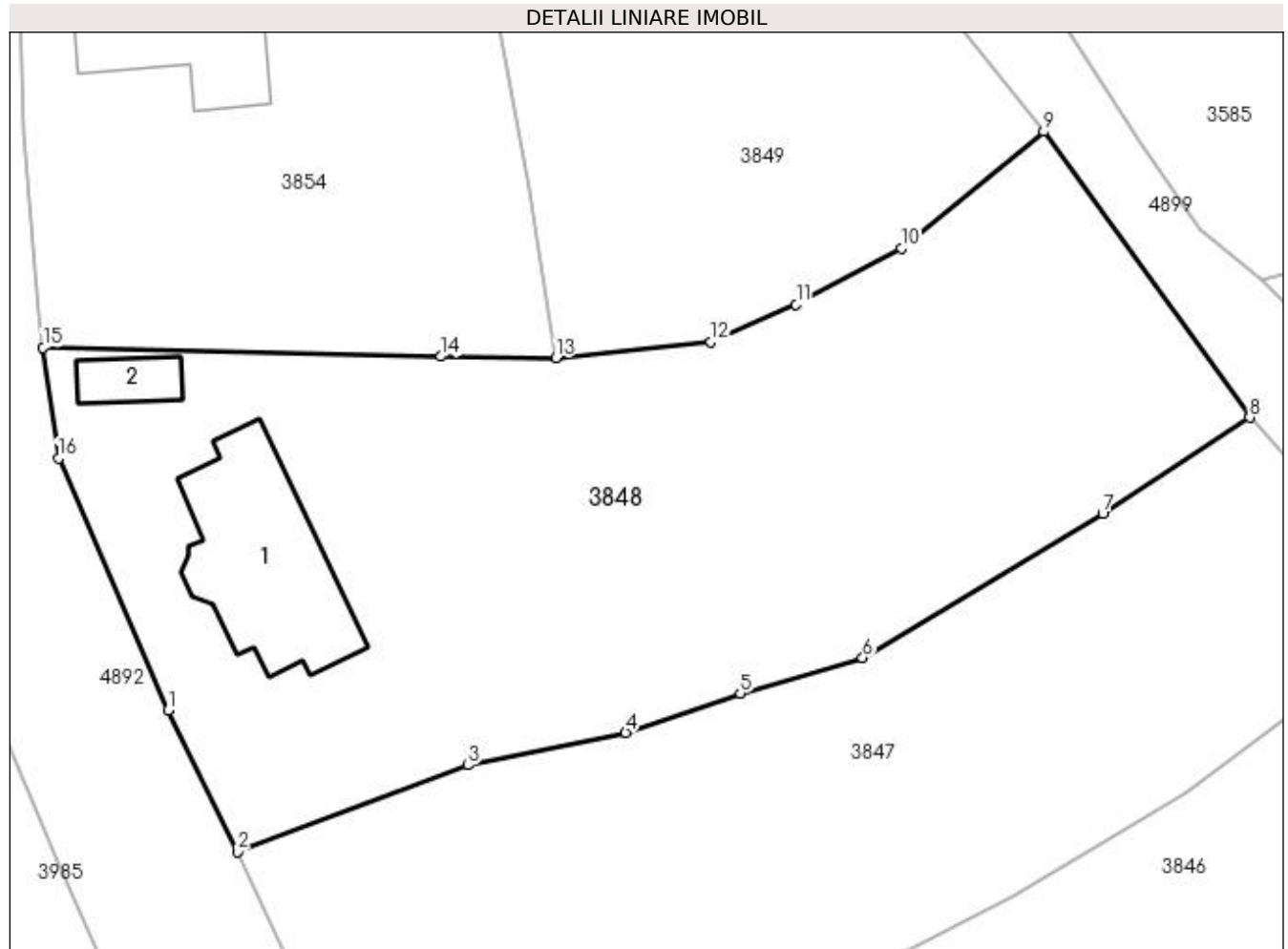
Inscrieri privind dezmembramintele dreptului de proprietate, drepturi reale de garanție și sarcini		Referințe
<b>3288 / 19/08/2002</b>		
Hotarare Judecatoreasca nr. 434, din 27/02/2002 emis de Judecatoria Campulung ramasa definitiva si irev;		
C1	Intabulare, drept de UZUFRACT VIAGER, dobandit prin Conventie, cota actuala 1/1, cota initiala 1/1 1) UNGHEANU MIHAI 2) UNGHEANU VALERIA	A1.1

## Anexa Nr. 1 La Partea I

## Teren

Nr cadastral	Suprafața (mp)*	Observații / Referințe
82059	Din acte: 1.901 Masurata: 1.980	

\* Suprafața este determinată în planul de proiecție Stereo 70.



## Date referitoare la teren

Crt	Categorie folosință	Intra vilan	Suprafața (mp)	Tarla	Parcelă	Nr. topo	Observații / Referințe
1	curți constructii	DA	902	5	238	-	
2	faneata	DA	1.078	5	238	-	

## Date referitoare la construcții

Crt	Număr	Destinație construcție	Supraf. (mp)	Situație juridică	Observații / Referințe
A1.1	82059-C1	construcții de locuințe	126	Cu acte	Nr. niveluri:1; S. construita la sol:126 mp; S. construita desfasurata:126 mp; Casa+anexe
A1.2		construcții anexa	22	Cu acte	Nr. niveluri:1; S. construita la sol:22 mp; S. construita desfasurata:22 mp;

## Lungime Segmente

1) Valorile lungimilor segmentelor sunt obținute din proiecție în plan.

Punct început	X / Y	Punct sfârșit	X / Y	Lungime segment (** (m)
1	508.559,69 418.951,975	2	508.564,407 418.942,328	10.738
2	508.564,407 418.942,328	3	508.580,103 418.948,225	16.767

Punct început	X / Y	Punct sfârșit	X / Y	Lungime segment (** (m)
3	508.580,103 418.948,225	4	508.590,868 418.950,434	10.989
4	508.590,868 418.950,434	5	508.598,68 418.953,128	8.263
5	508.598,68 418.953,128	6	508.607,025 418.955,53	8.684
6	508.607,025 418.955,53	7	508.623,374 418.965,332	19.062
7	508.623,374 418.965,332	8	508.633,391 418.971,902	11.979
8	508.633,391 418.971,902	9	508.619,36 418.991,377	24.003
9	508.619,36 418.991,377	10	508.609,65 418.983,439	12.542
10	508.609,65 418.983,439	11	508.602,488 418.979,603	8.125
11	508.602,488 418.979,603	12	508.596,685 418.977,049	6.34
12	508.596,685 418.977,049	13	508.586,123 418.975,957	10.618
13	508.586,123 418.975,957	14	508.578,268 418.976,049	7.856
14	508.578,268 418.976,049	15	508.551,182 418.976,666	27.093
15	508.551,182 418.976,666	16	508.552,227 418.969,124	7.614
16	508.552,227 418.969,124	1	508.559,69 418.951,975	18.703

\*\* Lungimile segmentelor sunt determinate în planul de proiecție Stereo 70 și sunt rotunjite la 1 milimetru.

\*\*\* Distanța dintre puncte este formată din segmente cumulate ce sunt mai mici decât valoarea 1 milimetru.





## DATE DESPRE IMOBILUL NR. 3849

Oficiul de Cadastru și Publicitate Imobiliară ARGES  
Biroul de Cadastru și Publicitate Imobiliară Campulung

## A. Partea I. Descrierea imobilului

TEREN Intravilan

Nr. CF vechi:283  
Nr. cadastral vechi:474

Adresa: Loc. Bilcești, Jud. Argeș, PCT."LANGA CASA"

Nr. Crt	Nr cadastral Nr. topografic	Suprafața* (mp)	Observații / Referințe
A1	80451	Din acte: 2.029 Masurata: 2.070	Sector cadastral:41 Teren imprejmuit;

## Construcții

Crt	Nr cadastral Nr. topografic	Adresa	Observații / Referințe
A1.1	80451-C1	Loc. Bilcești, Jud. Argeș, PCT."LANGA CASA"	Nr. niveluri:2; S. construita la sol:92 mp; S. construita desfasurata:184 mp; CASA CONSTRUITA IN 2008; din caramida arsa; tip P+1
A1.2		Loc. Bilcești, Jud. Argeș, PCT."LANGA CASA"	Nr. niveluri:1; S. construita la sol:32 mp; S. construita desfasurata:32 mp;
A1.3		Loc. Bilcești, Jud. Argeș, PCT."LANGA CASA"	Nr. niveluri:1; S. construita la sol:46 mp; S. construita desfasurata:46 mp;

## B. Partea II. Proprietari și acte

Inscrieri privitoare la dreptul de proprietate și alte drepturi reale		Referințe
<b>2233 / 08/06/2004</b>		
Act Notarial nr. 38, din 04/06/2004 emis de BNP IONESCU CORNELIA;		
B1	Intabulare, drept de PROPRIETATE, dobandit prin Conventie, cota actuala 1/1, cota initiala 1/1 1) MOROE DANIEL, necasatorit <i>OBSERVATII: (provenita din conversia CF 283)</i>	A1
<b>4710 / 10/04/2015</b>		
Act Notarial nr. ( contract de vanzare cumparare) nr. 38, din 04/06/2004 emis de BNP IONESCU CORNELIA (act administrativ ( adeverinta ) nr. 999/10-03-2015 emis de PRIMARIA VALEA MARE PRAVAT; act administrativ ( certificat de atestare fiscala ) nr. 1348/07.04.2015 emis de PRIMARIA VALEA MARE PRAVAT; act administrativ ( certificat de urbanism) nr. 43 /01-07-2004 emis de PRIMARIA VALEA MARE PRAVAT; act administrativ ( autorizatie de construire) nr. 21 /20-12-2004 emis de PRIMARIA VALEA MARE PRAVAT; act administrativ ( proces verbal de receptie) nr. 183 /22-01-2008 emis de PRIMARIA VALEA MARE PRAVAT; declaratie nr. 459/07.05.2015 emis de notar public Gheorghe Alina Nicoleta);		
B4	Intabulare, drept de PROPRIETATE, dobandit prin Construire, cota actuala 1/1, cota initiala 1/1 1) MOROE DANIEL	A1.1
<b>14123 / 02/07/2021</b>		
Act Notarial nr. 2469, din 01/07/2021 emis de Simion Aurelia Maria;		
B5	se noteaza contractul de comodat aut. sub nr. 2469/01.07.2021 de notar public Simion Aurelia Maria asupra unei camere dintr-o constructie casa de locuit, edificata conform autorizatiei nr. 21/20.12.2004 emis de Primaria comunei Valea Mare Pravat, identificata conform prezentului contract de comodat, pe o perioada de 11 ani, incepand cu data de 01.07.2021 1) MOROE DANIEL INTREPRINDERE INDIVIDUALA, CIF:30048760	A1.1
<b>23724 / 02/11/2021</b>		
Act Notarial nr. 4466, din 28/10/2021 emis de Simion Aurelia Maria;		
B6	se noteaza modificarea contractului de comodat aut. sub nr. 2469/01.07.2021 de notar public Simion Aurelia Maria prin actul aditional aut. sub nr. 4466/28.10.2021 de notar public Simion Aurelia Maria, obiectul contractului constituindu-l si dreptul de folosinta gratuita asupra suprafetei de 250 mp din terenul curti constructii in suprafata de 725 mp 1) MOROE DANIEL INTREPRINDERE INDIVIDUALA, CIF:30048760	A1
/		
Act Normativ nr. 7, din 13/03/1996 emis de PARLAMENT (art. 12 alin. 16 );		
B7	Intabulare, drept de PROPRIETATE, dobandit prin Construire, cota actuala 1/1, cota initiala 1/1	A1.2, A1.3

Inscrieri privitoare la dreptul de proprietate și alte drepturi reale	Referințe
1) MOROE DANIEL	

**C. Partea III. SARCINI .**

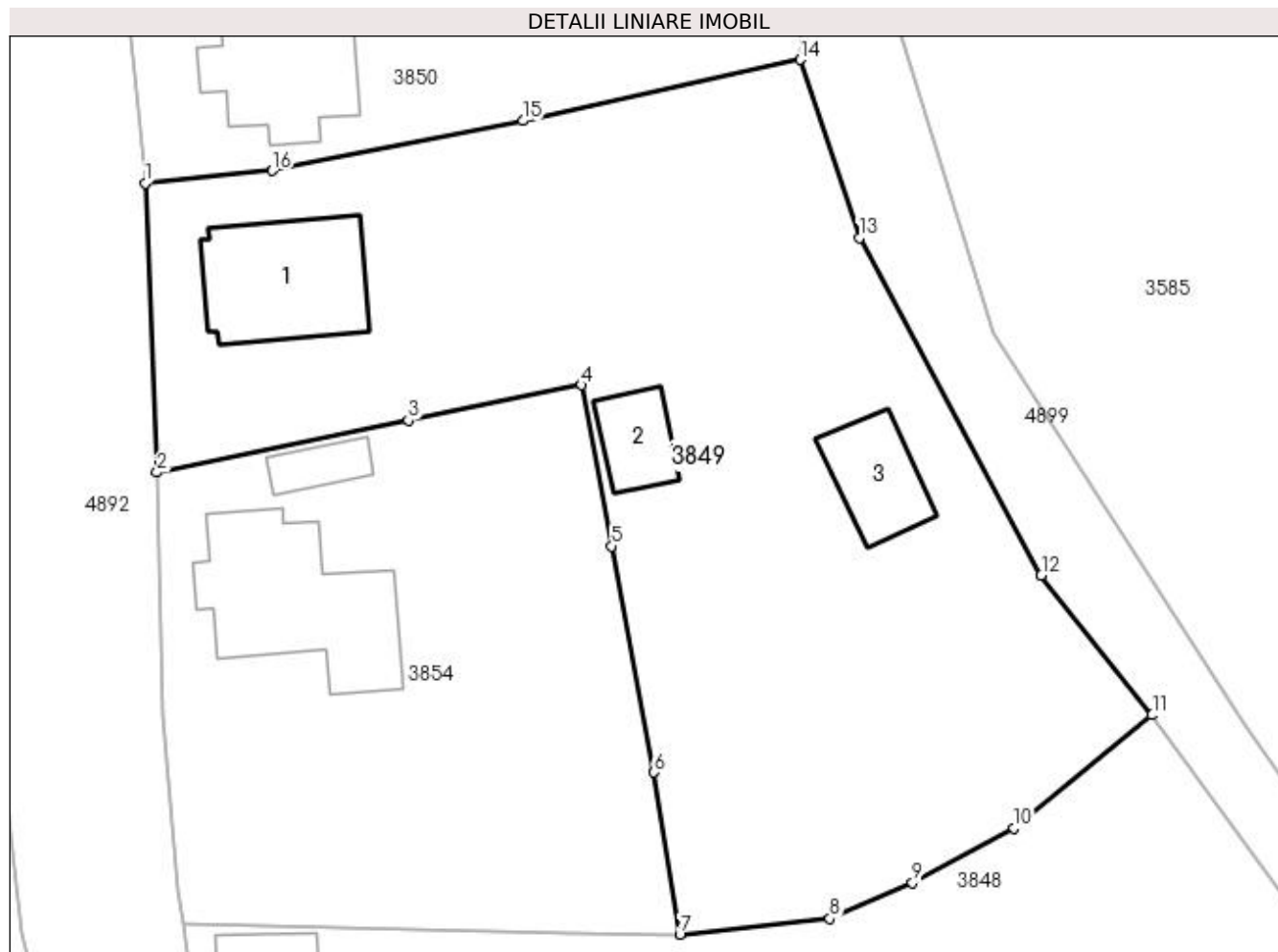
Inscrieri privind dezmembramintele dreptului de proprietate, drepturi reale de garanție și sarcini	Referințe
NU SUNT	

## Anexa Nr. 1 La Partea I

## Teren

Nr cadastral	Suprafața (mp)*	Observații / Referințe
80451	Din acte: 2.029 Masurata: 2.070	

\* Suprafața este determinată în planul de proiecție Stereo 70.



## Date referitoare la teren

Crt	Categorie folosință	Intra vilan	Suprafața (mp)	Tarla	Parcelă	Nr. topo	Observații / Referințe
1	curți constructii	DA	725	5	235,236	-	
2	arabil	DA	1.345	5	235,237,238	-	

## Date referitoare la construcții

Crt	Număr	Destinație construcție	Supraf. (mp)	Situație juridică	Observații / Referințe
A1.1	80451-C1	construcții de locuințe	92	Cu acte	Nr. niveluri:2; S. construita la sol:92 mp; S. construita desfasurata:184 mp; CASA CONSTRUITA IN 2008; din caramida arsa; tip P+1
A1.2		construcții anexa	32	Cu acte	Nr. niveluri:1; S. construita la sol:32 mp; S. construita desfasurata:32 mp;
A1.3		construcții anexa	46	Cu acte	Nr. niveluri:1; S. construita la sol:46 mp; S. construita desfasurata:46 mp;

## Lungime Segmente

1) Valorile lungimilor segmentelor sunt obținute din proiecție în plan.

Punct început	X / Y	Punct sfârșit	X / Y	Lungime segment (** (m)
---------------	-------	---------------	-------	-------------------------

Punct început	X / Y	Punct sfârșit	X / Y	Lungime segment (** (m)
1	508.548,505 419.028,806	2	508.549,338 419.008,459	20.364
2	508.549,338 419.008,459	3	508.567,036 419.012,107	18.07
3	508.567,036 419.012,107	4	508.579,217 419.014,604	12.434
4	508.579,217 419.014,604	5	508.581,342 419.003,267	11.534
5	508.581,342 419.003,267	6	508.584,324 418.987,355	16.189
6	508.584,324 418.987,355	7	508.586,123 418.975,957	11.539
7	508.586,123 418.975,957	8	508.596,685 418.977,049	10.618
8	508.596,685 418.977,049	9	508.602,488 418.979,603	6.34
9	508.602,488 418.979,603	10	508.609,65 418.983,439	8.125
10	508.609,65 418.983,439	11	508.619,36 418.991,377	12.542
11	508.619,36 418.991,377	12	508.611,555 419.001,21	12.554
12	508.611,555 419.001,21	13	508.598,754 419.024,952	26.973
13	508.598,754 419.024,952	14	508.594,61 419.037,48	13.196
14	508.594,61 419.037,48	15	508.575,105 419.033,188	19.972
15	508.575,105 419.033,188	16	508.557,444 419.029,685	18.005
16	508.557,444 419.029,685	1	508.548,505 419.028,806	8.982

\*\* Lungimile segmentelor sunt determinate în planul de proiecție Stereo 70 și sunt rotunjite la 1 milimetru.

\*\*\* Distanța dintre puncte este formată din segmente cumulate ce sunt mai mici decât valoarea 1 milimetru.



**DATE DESPRE IMOBILUL NR. 3850**

Oficiul de Cadastru și Publicitate Imobiliară ARGES  
Biroul de Cadastru și Publicitate Imobiliară Campulung

**A. Partea I. Descrierea imobilului**

TEREN Intravilan

Adresa: Loc. Bilcești, Nr. 61, Jud. Arges, Punct Acasa

Nr. Crt	Nr cadastral Nr. topografic	Suprafața* (mp)	Observații / Referințe
A1	82517	Din acte: 950 Masurata: 968	Sector cadastral:41 Teren imprejmuit;

**Construcții**

Crt	Nr cadastral Nr. topografic	Adresa	Observații / Referințe
A1.1	82517-C1	Loc. Bilcești, Nr. 61, Jud. Arges, Punct Acasa	Nr. niveluri:1; S. construita la sol:146 mp; S. construita desfasurata:146 mp; Locuinta P construita in anul 1980; din caramida arsa
A1.2	82517-C2	Loc. Bilcești, Nr. 61, Jud. Arges, Punct Acasa	Nr. niveluri:1; S. construita la sol:17 mp; S. construita desfasurata:17 mp; Anexa P construita in anul 1980; din caramida arsa

**B. Partea II. Proprietari și acte**

Inscrieri privitoare la dreptul de proprietate și alte drepturi reale		Referințe
<b>14934 / 12/07/2022</b>		
Act Administrativ nr. 3661, din 06/07/2022 emis de Primaria Valea Mare Pravăț (act administrativ nr 3527 din 29.06.2022, emis de Primaria Valea Mare Pravăț;act administrativ nr seria D.16 NR. 782898 din 26.08.2019, emis de Primaria Valea Mare Pravăț;act administrativ nr 3526 din 29.06.2022, emis de Primaria Valea Mare Pravăț);		
B1	Intabulare, drept de PROPRIETATE-conform art. 8 din Decret lege 42/1990 cu modificarile ulterioare, dobandit prin Lege, cota actuala 1/1, cota initiala 1/1 1) TAMASI VALERIU, decedat 2) TAMASI AVIDA	A1
B2	Intabulare, drept de PROPRIETATE-conform art. 37 alin. 2 din Legea 7/1996, dobandit prin Lege, cota actuala 1/1, cota initiala 1/1 1) TAMASI VALERIU, decedat 2) TAMASI AVIDA	A1.1, A1.2

**C. Partea III. SARCINI .**

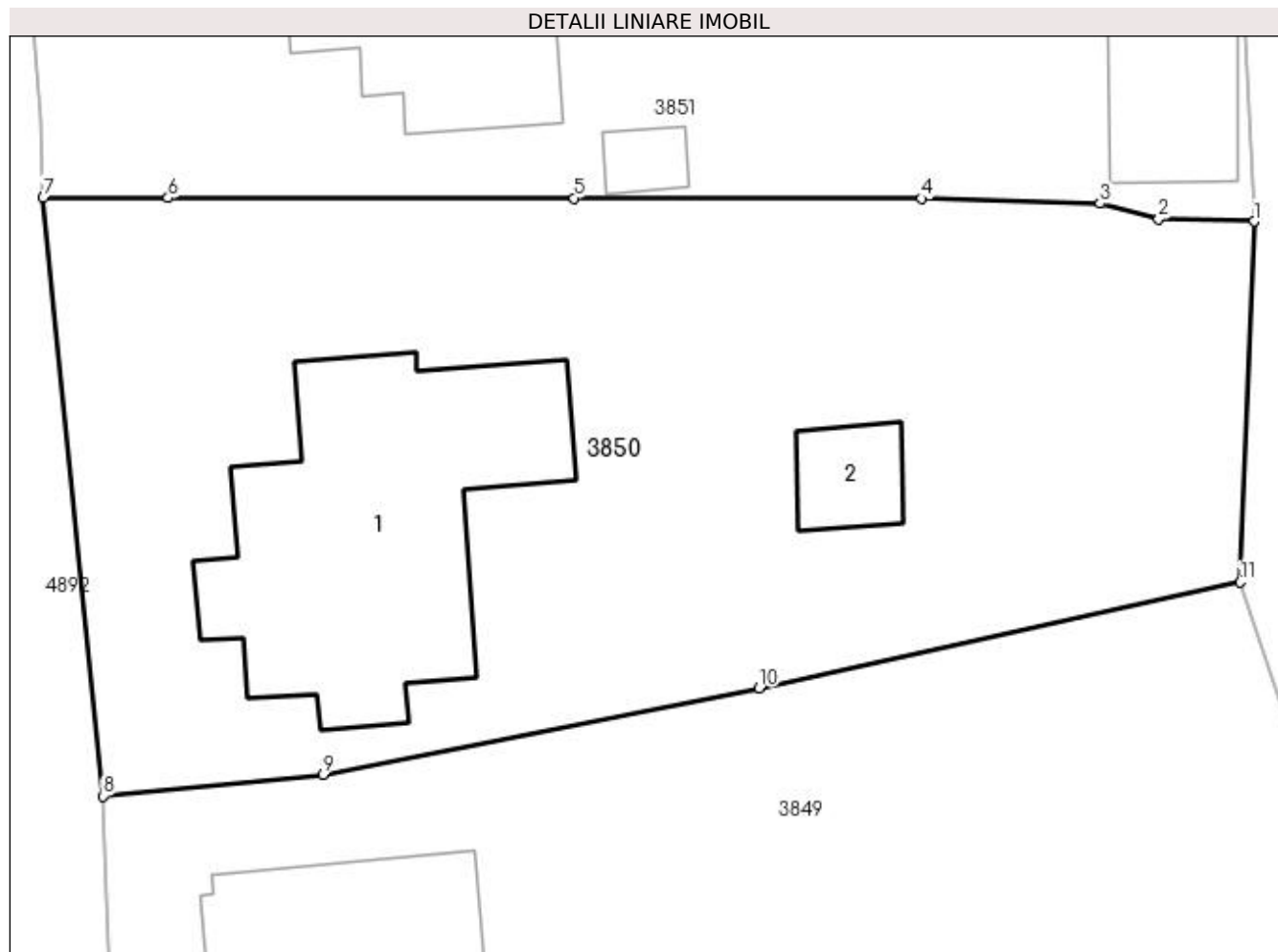
Inscrieri privind dezmembramintele dreptului de proprietate, drepturi reale de garanție și sarcini	Referințe
NU SUNT	

## Anexa Nr. 1 La Partea I

## Teren

Nr cadastral	Suprafața (mp)*	Observații / Referințe
82517	Din acte: 950 Masurata: 968	

\* Suprafața este determinată în planul de proiecție Stereo 70.



## Date referitoare la teren

Crt	Categorie folosință	Intravilan	Suprafața (mp)	Tarla	Parcelă	Nr. topo	Observații / Referințe
1	curți constructii	DA	968	5	233,234	-	

## Date referitoare la construcții

Crt	Număr	Destinație construcție	Supraf. (mp)	Situație juridică	Observații / Referințe
A1.1	82517-C1	construcții de locuințe	146	Cu acte	Nr. niveluri:1; S. construita la sol:146 mp; S. construita desfasurata:146 mp; Locuinta P construita in anul 1980; din caramida arsa
A1.2	82517-C2	construcții anexa	17	Cu acte	Nr. niveluri:1; S. construita la sol:17 mp; S. construita desfasurata:17 mp; Anexa P construita in anul 1980; din caramida arsa

## Lungime Segmente

1) Valorile lungimilor segmentelor sunt obținute din proiecție în plan.

Punct început	X / Y	Punct sfârșit	X / Y	Lungime segment (** (m)
1	508.595,171 419.052,104	2	508.591,301 419.052,191	3.871
2	508.591,301 419.052,191	3	508.588,933 419.052,834	2.454

Punct început	X / Y	Punct sfârșit	X / Y	Lungime segment (** (m)
3	508.588,933 419.052,834	4	508.581,7 419.053,028	7.236
4	508.581,7 419.053,028	5	508.567,617 419.053,048	14.083
5	508.567,617 419.053,048	6	508.551,136 419.053,055	16.481
6	508.551,136 419.053,055	7	508.546,083 419.053,057	5.053
7	508.546,083 419.053,057	8	508.548,505 419.028,806	24.372
8	508.548,505 419.028,806	9	508.557,444 419.029,685	8.982
9	508.557,444 419.029,685	10	508.575,105 419.033,188	18.005
10	508.575,105 419.033,188	11	508.594,61 419.037,48	19.972
11	508.594,61 419.037,48	1	508.595,171 419.052,104	14.635

\*\* Lungimile segmentelor sunt determinate în planul de proiecție Stereo 70 și sunt rotunjite la 1 milimetru.

\*\*\* Distanța dintre puncte este formată din segmente cumulate ce sunt mai mici decât valoarea 1 milimetru.



**DATE DESPRE IMOBILUL NR. 3851**

Oficiul de Cadastru și Publicitate Imobiliară ARGES  
Biroul de Cadastru și Publicitate Imobiliară Campulung

**A. Partea I. Descrierea imobilului**

TEREN Intravilan

Nr. cadastral vechi:457

Adresa: Loc. Bilcești, Nr. 62, Jud. Arges

Nr. Crt	Nr cadastral Nr. topografic	Suprafața* (mp)	Observații / Referințe
A1		744	Sector cadastral:41 Teren imprejmuit;

**Construcții**

Crt	Nr cadastral Nr. topografic	Adresa	Observații / Referințe
A1.1		Loc. Bilcești, Nr. 62, Jud. Arges	Nr. niveluri:2; S. construita la sol:150 mp; S. construita desfasurata:300 mp;
A1.2		Loc. Bilcești, Nr. 62, Jud. Arges	Nr. niveluri:1; S. construita la sol:58 mp; S. construita desfasurata:58 mp;
A1.3		Loc. Bilcești, Nr. 62, Jud. Arges	Nr. niveluri:1; S. construita la sol:32 mp; S. construita desfasurata:32 mp;
A1.4		Loc. Bilcești, Nr. 62, Jud. Arges	Nr. niveluri:1; S. construita la sol:8 mp; S. construita desfasurata:8 mp;

**B. Partea II. Proprietari și acte**

Inscrieri privitoare la dreptul de proprietate și alte drepturi reale		Referințe
/		
Act Normativ nr. 7, din 13/03/1996 emis de PARLAMENT (art. 13 alin. 15 );		
B1	Inscrierea provizorie, drept de PROPRIETATE, dobandit prin Lege, cota actuala 1/1, cota initiala 1/1 1) <b>COMUNA VALEA MARE PRAVĂȚ</b> , CIF:5010196	A1
Act Normativ nr. 7, din 13/03/1996 emis de PARLAMENT (art. 12 alin. 16 );		
B3	Intabulare, drept de PROPRIETATE, dobandit prin Construire, cota actuala 1/1, cota initiala 1/1 1) <b>SIMIONESCU GHEORGHE</b> , lipsă CNP 2) <b>SIMIONESCU MARIA</b> , lipsă CNP	A1.1, A1.2, A1.3, A1.4

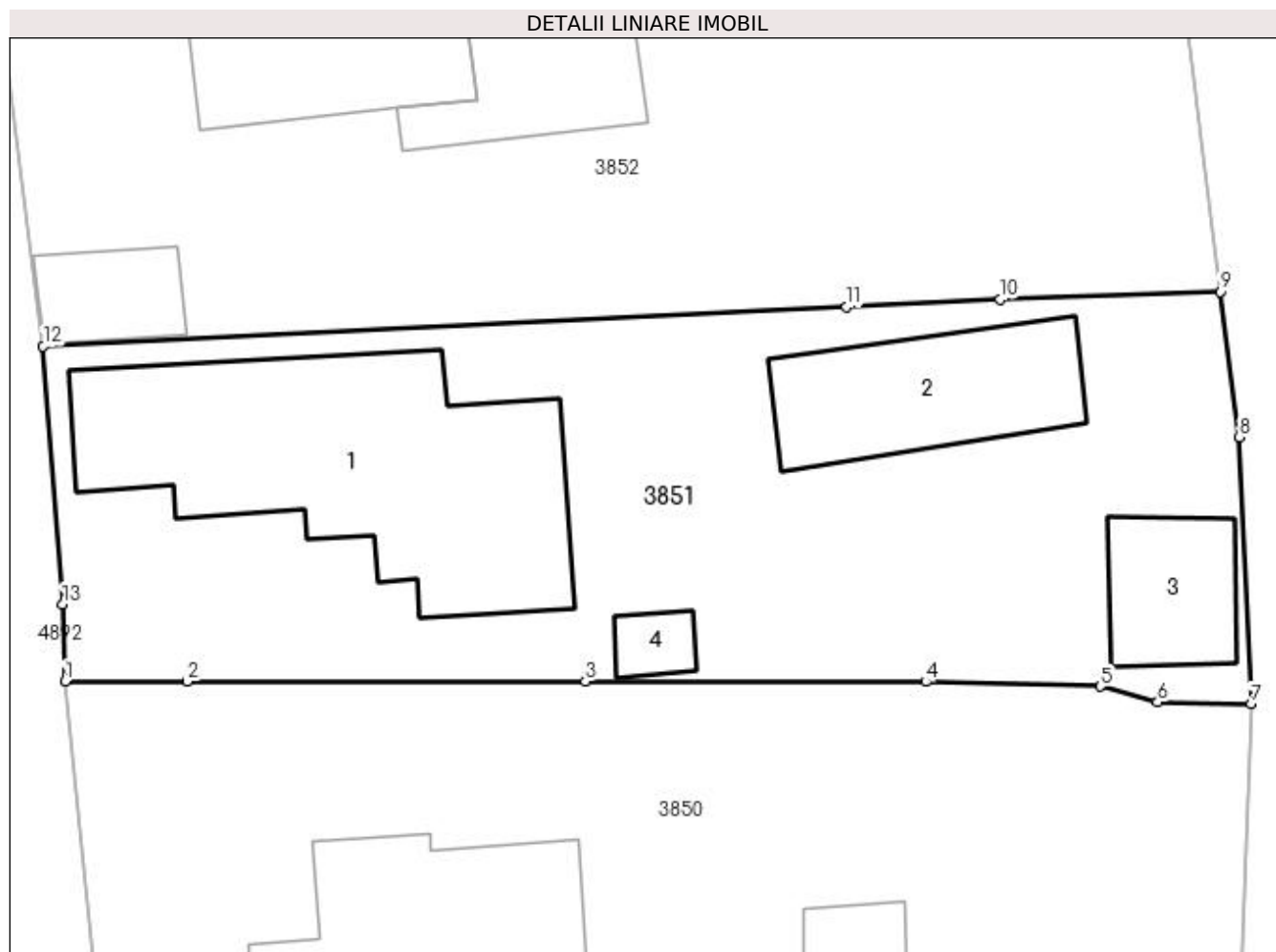
**C. Partea III. SARCINI .**

Inscrieri privind dezmembramintele dreptului de proprietate, drepturi reale de garanție și sarcini	Referințe
NU SUNT	

**Anexa Nr. 1 La Partea I****Teren**

Nr cadastral	Suprafața (mp)*	Observații / Referințe
	744	

\* Suprafața este determinată în planul de proiecție Stereo 70.

**Date referitoare la teren**

Crt	Categorie folosință	Intra vilan	Suprafața (mp)	Tarla	Parcelă	Nr. topo	Observații / Referințe
1	curți constructii	DA	744	5	232	-	

**Date referitoare la construcții**

Crt	Număr	Destinație construcție	Supraf. (mp)	Situație juridică	Observații / Referințe
A1.1		construcții de locuințe	150	Cu acte	Nr. niveluri:2; S. construita la sol:150 mp; S. construita desfasurata:300 mp;
A1.2		construcții anexa	58	Cu acte	Nr. niveluri:1; S. construita la sol:58 mp; S. construita desfasurata:58 mp;
A1.3		construcții anexa	32	Cu acte	Nr. niveluri:1; S. construita la sol:32 mp; S. construita desfasurata:32 mp;
A1.4		construcții anexa	8	Cu acte	Nr. niveluri:1; S. construita la sol:8 mp; S. construita desfasurata:8 mp;

**Lungime Segmente**

1) Valorile lungimilor segmentelor sunt obținute din proiecție în plan.

Punct început	X / Y	Punct sfârșit	X / Y	Lungime segment (** (m))
1	508.546,083 419.053,057	2	508.551,136 419.053,055	5.053

Punct început	X / Y	Punct sfârșit	X / Y	Lungime segment (** (m)
2	508.551,136 419.053,055	3	508.567,617 419.053,048	16.481
3	508.567,617 419.053,048	4	508.581,7 419.053,028	14.083
4	508.581,7 419.053,028	5	508.588,933 419.052,834	7.236
5	508.588,933 419.052,834	6	508.591,301 419.052,191	2.454
6	508.591,301 419.052,191	7	508.595,171 419.052,104	3.871
7	508.595,171 419.052,104	8	508.594,683 419.063,156	11.063
8	508.594,683 419.063,156	9	508.593,885 419.069,166	6.063
9	508.593,885 419.069,166	10	508.584,775 419.068,842	9.116
10	508.584,775 419.068,842	11	508.578,432 419.068,533	6.351
11	508.578,432 419.068,533	12	508.545,176 419.066,91	33.296
12	508.545,176 419.066,91	13	508.545,98 419.056,238	10.702
13	508.545,98 419.056,238	1	508.546,083 419.053,057	3.183

\*\* Lungimile segmentelor sunt determinate în planul de proiecție Stereo 70 și sunt rotunjite la 1 milimetru.

\*\*\* Distanța dintre puncte este formată din segmente cumulate ce sunt mai mici decât valoarea 1 milimetru.





**DATE DESPRE IMOBILUL NR. 3852**

Oficiul de Cadastru și Publicitate Imobiliară ARGES  
Biroul de Cadastru și Publicitate Imobiliară Campulung

**A. Partea I. Descrierea imobilului**

TEREN Intravilan

Adresa: Loc. Bilcești, Nr. 63, Jud. Arges

Nr. Crt	Nr cadastral Nr. topografic	Suprafața* (mp)	Observații / Referințe
A1	81725	Din acte: 1.074 Masurata: 1.070	Sector cadastral:41 Teren imprejmuit;

**Construcții**

Crt	Nr cadastral Nr. topografic	Adresa	Observații / Referințe
A1.1	81725-C1	Loc. Bilcești, Nr. 63, Jud. Arges	Nr. niveluri:2; S. construita la sol:137 mp; S. construita desfasurata:235 mp; Locuinta P+M; din caramida; din 1970;se rectifica cf.art.12,alin.16(Legea7/1996)
A1.2	81725-C2	Loc. Bilcești, Nr. 63, Jud. Arges	Nr. niveluri:1; S. construita la sol:57 mp; S. construita desfasurata:57 mp; Anexa; din caramida; din 1989
A1.3	81725-C3	Loc. Bilcești, Nr. 63, Jud. Arges	Nr. niveluri:1; S. construita la sol:22 mp; S. construita desfasurata:22 mp; Anexa; din caramida; din 1989
A1.4	81725-C4	Loc. Bilcești, Nr. 63, Jud. Arges	Nr. niveluri:1; S. construita la sol:18 mp; S. construita desfasurata:18 mp; Anexa; din caramida; din 1989

**B. Partea II. Proprietari și acte**

Inscrieri privitoare la dreptul de proprietate și alte drepturi reale		Referințe
<b>4689 / 03/03/2020</b>		
Act Notarial nr. 461, din 25/02/2020 emis de Simion Aurelia Maria;		
B4	Intabulare, drept de PROPRIETATE-bun comun, dobandit prin Conventie, cota actuala 1/1, cota initiala 1/1 1) LOVIȘTEANU OVIDIU-MARIUS, casatorit cu 2) LOVIȘTEANU IOANA-ADRIANA	A1, A1.1, A1.2, A1.3, A1.4

**C. Partea III. SARCINI**

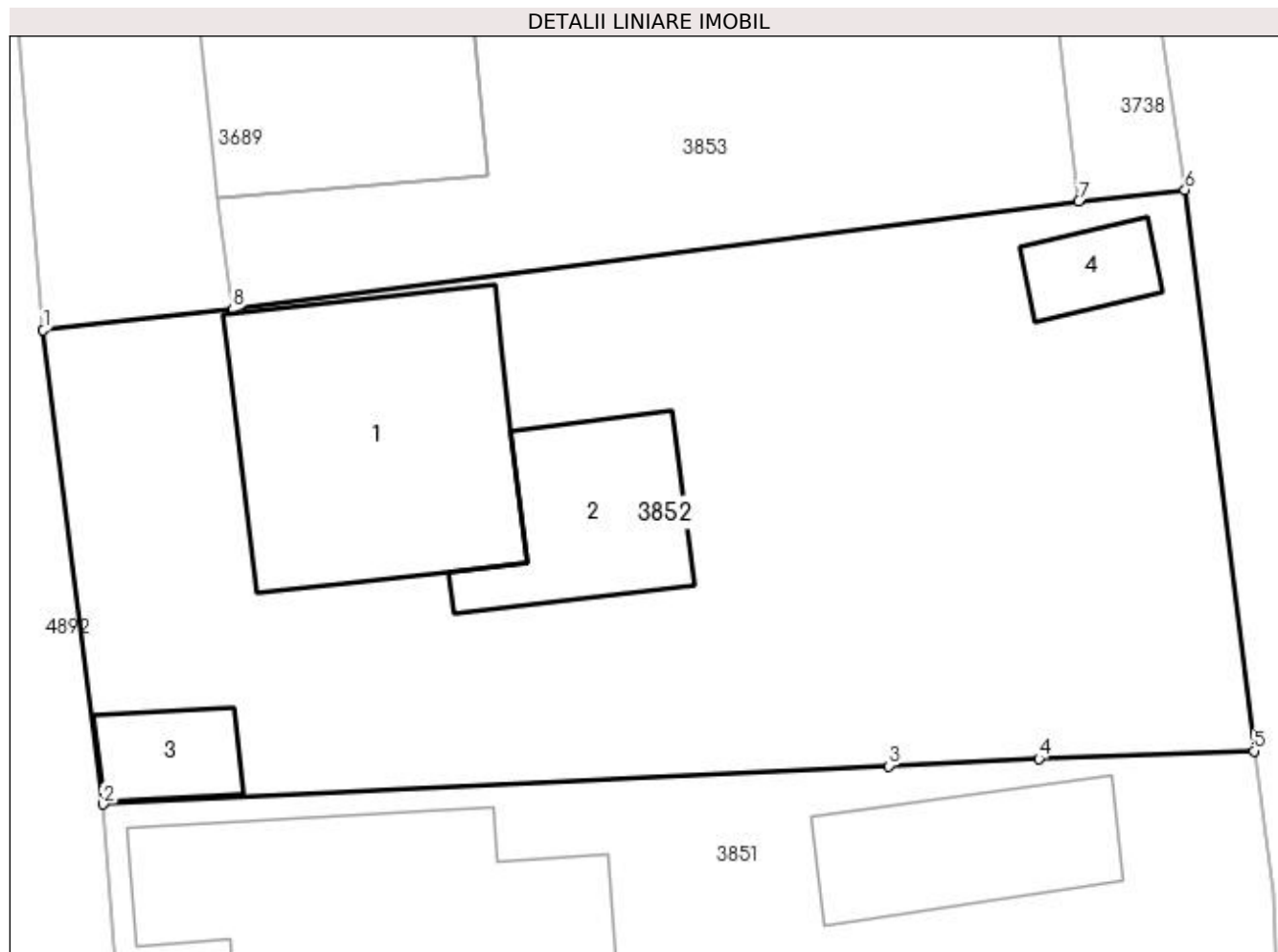
Inscrieri privind dezmembramintele dreptului de proprietate, drepturi reale de garanție și sarcini		Referințe
<b>4689 / 03/03/2020</b>		
Act Notarial nr. 461, din 25/02/2020 emis de Simion Aurelia Maria;		
C1	Intabulare, drept de UZUFRACT VIAGER, dobandit prin Conventie, cota actuala 1/1, cota initiala 1/1 1) LOVIȘTEANU GHEORGHE 2) LOVIȘTEANU PUIȚA-LUMINIȚA	A1.2

## Anexa Nr. 1 La Partea I

## Teren

Nr cadastral	Suprafața (mp)*	Observații / Referințe
81725	Din acte: 1.074 Masurata: 1.070	

\* Suprafața este determinată în planul de proiecție Stereo 70.



## Date referitoare la teren

Crt	Categorie folosință	Intra vilan	Suprafața (mp)	Tarla	Parcelă	Nr. topo	Observații / Referințe
1	curți constructii	DA	563	5	228,229	-	
2	arabil	DA	507	5	230	-	

## Date referitoare la construcții

Crt	Număr	Destinație construcție	Supraf. (mp)	Situație juridică	Observații / Referințe
A1.1	81725-C1	construcții de locuințe	Din acte: 108 Masurata: 137	Cu acte	Nr. niveluri:2; S. construita la sol:137 mp; S. construita desfasurata:235 mp; Locuinta P+M; din caramida; din 1970;se rectifica cf.art.12, alin.16(Legea7/1996)
A1.2	81725-C2	construcții anexa	57	Cu acte	Nr. niveluri:1; S. construita la sol:57 mp; S. construita desfasurata:57 mp; Anexa; din caramida; din 1989
A1.3	81725-C3	construcții anexa	22	Cu acte	Nr. niveluri:1; S. construita la sol:22 mp; S. construita desfasurata:22 mp; Anexa; din caramida; din 1989
A1.4	81725-C4	construcții anexa	18	Cu acte	Nr. niveluri:1; S. construita la sol:18 mp; S. construita desfasurata:18 mp; Anexa; din caramida; din 1989

**Lungime Segmente**

1) Valorile lungimilor segmentelor sunt obținute din proiecție în plan.

Punct început	X / Y	Punct sfârșit	X / Y	Lungime segment (** (m)
1	508.542,648 419.086,971	2	508.545,176 419.066,91	20.22
2	508.545,176 419.066,91	3	508.578,432 419.068,533	33.296
3	508.578,432 419.068,533	4	508.584,775 419.068,842	6.351
4	508.584,775 419.068,842	5	508.593,885 419.069,166	9.116
5	508.593,885 419.069,166	6	508.590,964 419.092,91	23.923
6	508.590,964 419.092,91	7	508.586,464 419.092,424	4.526
7	508.586,464 419.092,424	8	508.550,673 419.087,841	36.083
8	508.550,673 419.087,841	1	508.542,648 419.086,971	8.072

\*\* Lungimile segmentelor sunt determinate în planul de proiecție Stereo 70 și sunt rotunjite la 1 milimetru.

\*\*\* Distanța dintre puncte este formată din segmente cumulate ce sunt mai mici decât valoarea 1 milimetru.



**DATE DESPRE IMOBILUL NR. 3853**

Oficiul de Cadastru și Publicitate Imobiliară ARGES  
Biroul de Cadastru și Publicitate Imobiliară Campulung

**A. Partea I. Descrierea imobilului**

TEREN Intravilan

Adresa: Loc. Bilcesti, Jud. Arges

Nr. Crt	Nr cadastral Nr. topografic	Suprafața* (mp)	Observații / Referințe
A1	80952	526	Sector cadastral:41 Teren neimprejmuit;

**B. Partea II. Proprietari și acte**

Inscrieri privitoare la dreptul de proprietate și alte drepturi reale		Referințe
<b>21160 / 13/11/2019</b>		
Act Notarial nr. 1673, din 12/11/2019 emis de Tuluca Filofteia;		
B4	Intabulare, drept de PROPRIETATE- bun comun, dobandit prin Conventie, cota actuala 1/1, cota initiala 1/1 1) LOVIȘTEANU OVIDIU-MARIUS 2) LOVIȘTEANU IOANA-ADRIANA, soti	A1

**C. Partea III. SARCINI .**

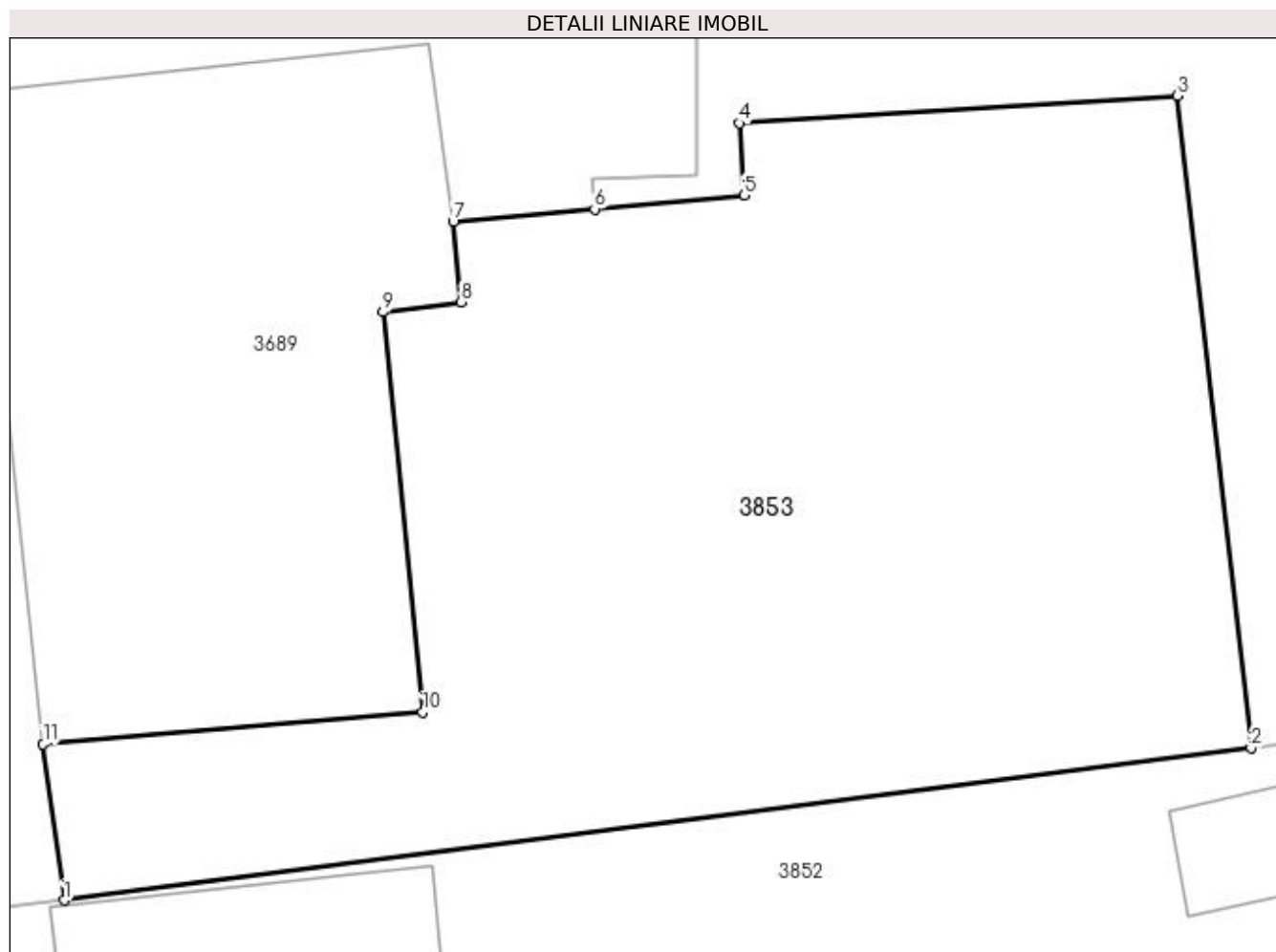
Inscrieri privind dezmembramintele dreptului de proprietate, drepturi reale de garanție și sarcini	Referințe
NU SUNT	

## Anexa Nr. 1 La Partea I

## Teren

Nr cadastral	Suprafața (mp)*	Observații / Referințe
80952	526	

\* Suprafața este determinată în planul de proiecție Stereo 70.



## Date referitoare la teren

Crt	Categorie folosință	Intravilan	Suprafața (mp)	Tarla	Parcelă	Nr. topo	Observații / Referințe
1	arabil	DA	526	5	227	-	

## Lungime Segmente

1) Valorile lungimilor segmentelor sunt obținute din proiecție în plan.

Punct început	X / Y	Punct sfârșit	X / Y	Lungime segment (** (m)
1	508.550,673 419.087,841	2	508.586,464 419.092,424	36.083
2	508.586,464 419.092,424	3	508.584,247 419.112,09	19.791
3	508.584,247 419.112,09	4	508.571,027 419.111,264	13.246
4	508.571,027 419.111,264	5	508.571,166 419.109,086	2.182
5	508.571,166 419.109,086	6	508.566,668 419.108,672	4.517

Punct început	X / Y	Punct sfârșit	X / Y	Lungime segment (** (m)
6	508.566,668 419.108,672	7	508.562,404 419.108,28	4.282
7	508.562,404 419.108,28	8	508.562,64 419.105,874	2.418
8	508.562,64 419.105,874	9	508.560,279 419.105,565	2.381
9	508.560,279 419.105,565	10	508.561,478 419.093,512	12.112
10	508.561,478 419.093,512	11	508.550,036 419.092,54	11.483
11	508.550,036 419.092,54	1	508.550,673 419.087,841	4.742

\*\* Lungimile segmentelor sunt determinate în planul de proiecție Stereo 70 și sunt rotunjite la 1 milimetru.

\*\*\* Distanța dintre puncte este formată din segmente cumulate ce sunt mai mici decât valoarea 1 milimetru.





**DATE DESPRE IMOBILUL NR. 3854**

Oficiul de Cadastru și Publicitate Imobiliară ARGES  
Biroul de Cadastru și Publicitate Imobiliară Campulung

**A. Partea I. Descrierea imobilului**

TEREN Intravilan

Adresa: Loc. Bilcesti, Nr. 60, Jud. Arges, str.Calea Bilcesti

Nr. Crt	Nr cadastral Nr. topografic	Suprafața* (mp)	Observații / Referințe
A1	81370	Din acte: 1.000 Masurata: 1.169	Sector cadastral:41 Teren imprejmuit;

**Construcții**

Crt	Nr cadastral Nr. topografic	Adresa	Observații / Referințe
A1.1	81370-C1	Loc. Bilcesti, Nr. 60, Jud. Arges, str. Calea Bilcesti	Nr. niveluri:2; S. construita la sol:124 mp; S. construita desfasurata:248 mp; Locuinta P+M construita in anul 1963
A1.2	81370-C2	Loc. Bilcesti, Nr. 60, Jud. Arges, str. Calea Bilcesti	Nr. niveluri:1; S. construita la sol:19 mp; S. construita desfasurata:19 mp; Anexa P construita in anul 1974

**B. Partea II. Proprietari și acte**

Inscrieri privitoare la dreptul de proprietate și alte drepturi reale		Referințe
<b>10485 / 19/07/2017</b>		
Act Notarial nr. 84/2017, din 19/07/2017 emis de Zăpisi Cornelia;		
B4	Intabulare, drept de PROPRIETATE, dobandit prin Succesiune, cota actuala 3/4, cota initiala 3/4 1) OPREA IVONA IONELA	A1
B6	Intabulare, drept de PROPRIETATE, dobandit prin Succesiune, cota actuala 3/8, cota initiala 3/8 1) OPREA IVONA IONELA	A1.1, A1.2
<b>12251 / 24/08/2017</b>		
Act Notarial nr. 1300, din 23/08/2017 emis de ZIPISI ANDREEA BIANCA;		
B7	Intabulare, drept de PROPRIETATE, bun comun, dobandit prin Conventie, cota actuala 1/4, cota initiala 1/4 1) OPREA NICOLAE 2) OPREA IVONA IONELA, soți	A1
B8	Intabulare, drept de PROPRIETATE, bun comun, dobandit prin Conventie, cota actuala 5/8, cota initiala 5/8 1) OPREA NICOLAE 2) OPREA IVONA IONELA, soți	A1.1, A1.2

**C. Partea III. SARCINI**

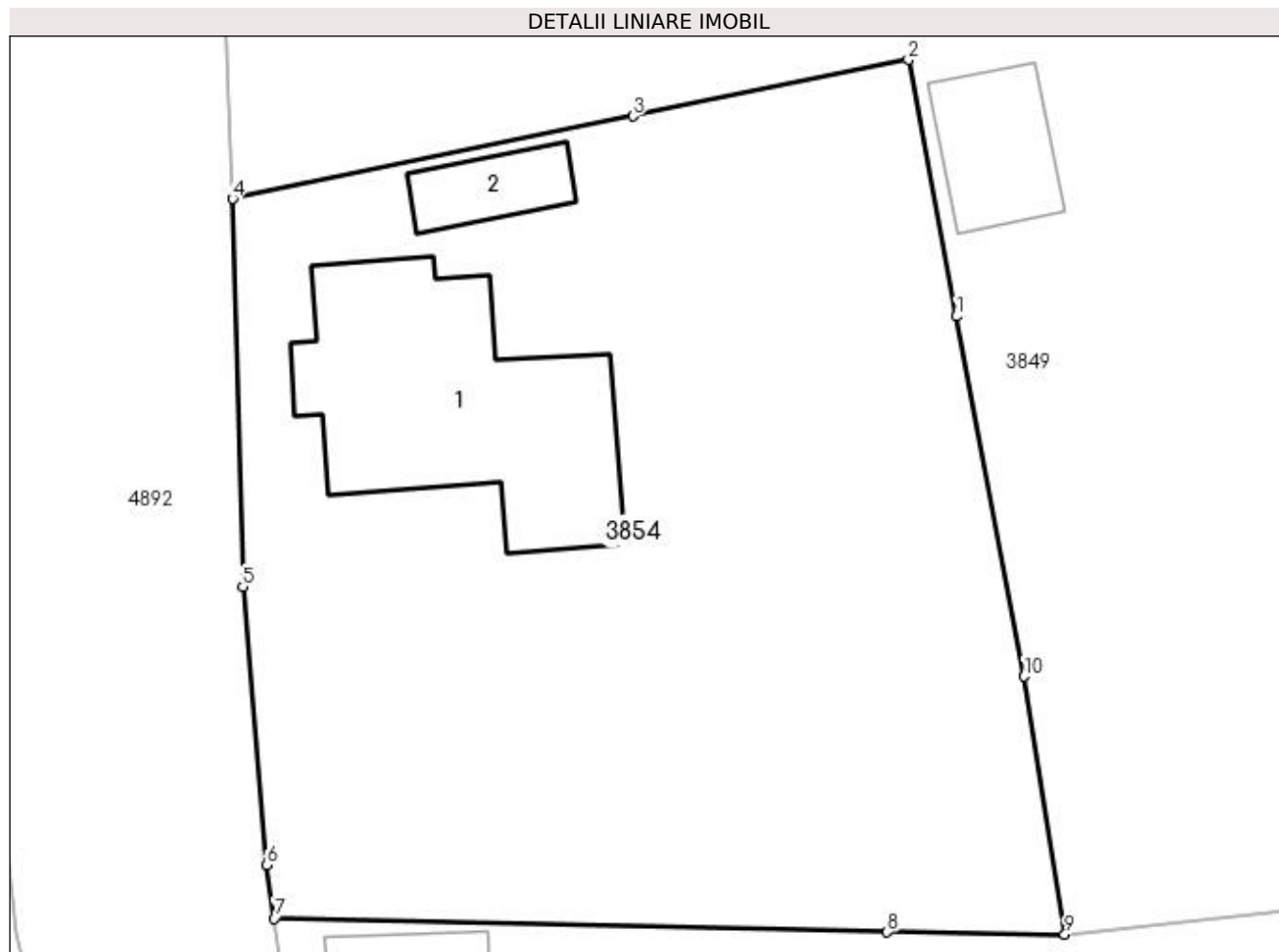
Inscrieri privind dezmembramintele dreptului de proprietate, drepturi reale de garanție și sarcini		Referințe
<b>12251 / 24/08/2017</b>		
Act Notarial nr. 1300, din 23/08/2017 emis de ZIPISI ANDREEA BIANCA;		
C1	Intabulare, drept de UZUFRACT VIAGER, dobandit prin Conventie, cota actuala 1/1, cota initiala 1/1 1) MITU ELENA	A1, A1.1, A1.2

## Anexa Nr. 1 La Partea I

## Teren

Nr cadastral	Suprafața (mp)*	Observații / Referințe
81370	Din acte: 1.000 Masurata: 1.169	

\* Suprafața este determinată în planul de proiecție Stereo 70.



## Date referitoare la teren

Crt	Categorie folosință	Intra vilan	Suprafața (mp)	Tarla	Parcelă	Nr. topo	Observații / Referințe
1	curți constructii	DA	1.000	5	237,238	-	
2	arabil	DA	169	5	238	-	

## Date referitoare la construcții

Crt	Număr	Destinație construcție	Supraf. (mp)	Situație juridică	Observații / Referințe
A1.1	81370-C1	construcții de locuințe	124	Cu acte	Nr. niveluri:2; S. construita la sol:124 mp; S. construita desfasurata:248 mp; Locuinta P+M construita in anul 1963
A1.2	81370-C2	construcții anexa	19	Cu acte	Nr. niveluri:1; S. construita la sol:19 mp; S. construita desfasurata:19 mp; Anexa P construita in anul 1974

## Lungime Segmente

1) Valorile lungimilor segmentelor sunt obținute din proiecție în plan.

Punct început	X / Y	Punct sfârșit	X / Y	Lungime segment (** (m)
1	508.581,342 419.003,267	2	508.579,217 419.014,604	11.534

Punct început	X / Y	Punct sfârșit	X / Y	Lungime segment (** (m)
2	508.579,217 419.014,604	3	508.567,036 419.012,107	12.434
3	508.567,036 419.012,107	4	508.549,338 419.008,459	18.07
4	508.549,338 419.008,459	5	508.549,796 418.991,321	17.144
5	508.549,796 418.991,321	6	508.550,856 418.979,018	12.349
6	508.550,856 418.979,018	7	508.551,182 418.976,666	2.374
7	508.551,182 418.976,666	8	508.578,268 418.976,049	27.093
8	508.578,268 418.976,049	9	508.586,123 418.975,957	7.856
9	508.586,123 418.975,957	10	508.584,324 418.987,355	11.539
10	508.584,324 418.987,355	1	508.581,342 419.003,267	16.189

\*\* Lungimile segmentelor sunt determinate în planul de proiecție Stereo 70 și sunt rotunjite la 1 milimetru.

\*\*\* Distanța dintre puncte este formată din segmente cumulate ce sunt mai mici decât valoarea 1 milimetru.



**DATE DESPRE IMOBILUL NR. 3855**

Oficiul de Cadastru și Publicitate Imobiliară ARGES  
Biroul de Cadastru și Publicitate Imobiliară Campulung

**A. Partea I. Descrierea imobilului**

TEREN Intravilan

Nr. CF vechi:176  
Nr. cadastral vechi:300

Adresa: Loc. Bilcești, Nr. 55, Jud. Arges, pct Acasa, sola 5, parcela 244; 246; 249

Nr. Crt	Nr cadastral Nr. topografic	Suprafața* (mp)	Observații / Referințe
A1	82065	4.049	Sector cadastral:41 Teren neimprejmuit;

**Construcții**

Crt	Nr cadastral Nr. topografic	Adresa	Observații / Referințe
A1.1	82065-C1	Loc. Bilcești, Nr. 55, Jud. Arges, pct Acasa, sola 5, parcela 244; 246; 249	Nr. niveluri:1; S. construita la sol:107 mp; S. construita desfasurata:107 mp; se rectifica cf.art.12,alin.16 (Legea7/1996)
A1.2	82065-C2	Loc. Bilcești, Nr. 55, Jud. Arges, pct Acasa, sola 5, parcela 244; 246; 249	Nr. niveluri:1; S. construita la sol:63 mp; S. construita desfasurata:63 mp; grajd;se rectifica cf.art.12,alin.16 (Legea7/1996)
A1.3		Loc. Bilcești, Nr. 55, Jud. Arges, pct Acasa, sola 5, parcela 244; 246; 249	Nr. niveluri:1; S. construita la sol:29 mp; S. construita desfasurata:29 mp;

**B. Partea II. Proprietari și acte**

Inscrieri privitoare la dreptul de proprietate și alte drepturi reale		Referințe
<b>4123 / 21/10/2002</b>		
Act Notarial nr. 4494, din 17/10/2002 emis de notar public Tuluca Filofteia;		
B1	Intabulare, drept de PROPRIETATE, dobandit prin Conventie, cota actuala 1/1, cota initiala 1/1 1) VISOIU GHEORGHE ALIN, lipsă CNP 2) VISOIU VASILICA, lipsă CNP	A1, A1.1, A1.2
B2	interdictia de grevare si instrainare 1) VISOIU GHEORGHE, lipsă CNP 2) VISOIU ELENA BRENUA, lipsă CNP	A1, A1.1, A1.2
/		
Act Normativ nr. 7, din 13/03/1996 emis de PARLAMENT (art. 12 alin. 16 );		
B3	Intabulare, drept de PROPRIETATE, dobandit prin Construire, cota actuala 1/1, cota initiala 1/1 1) VISOIU GHEORGHE, lipsă CNP 2) VISOIU ELENA BRENUA, lipsă CNP	A1.3

**C. Partea III. SARCINI .**

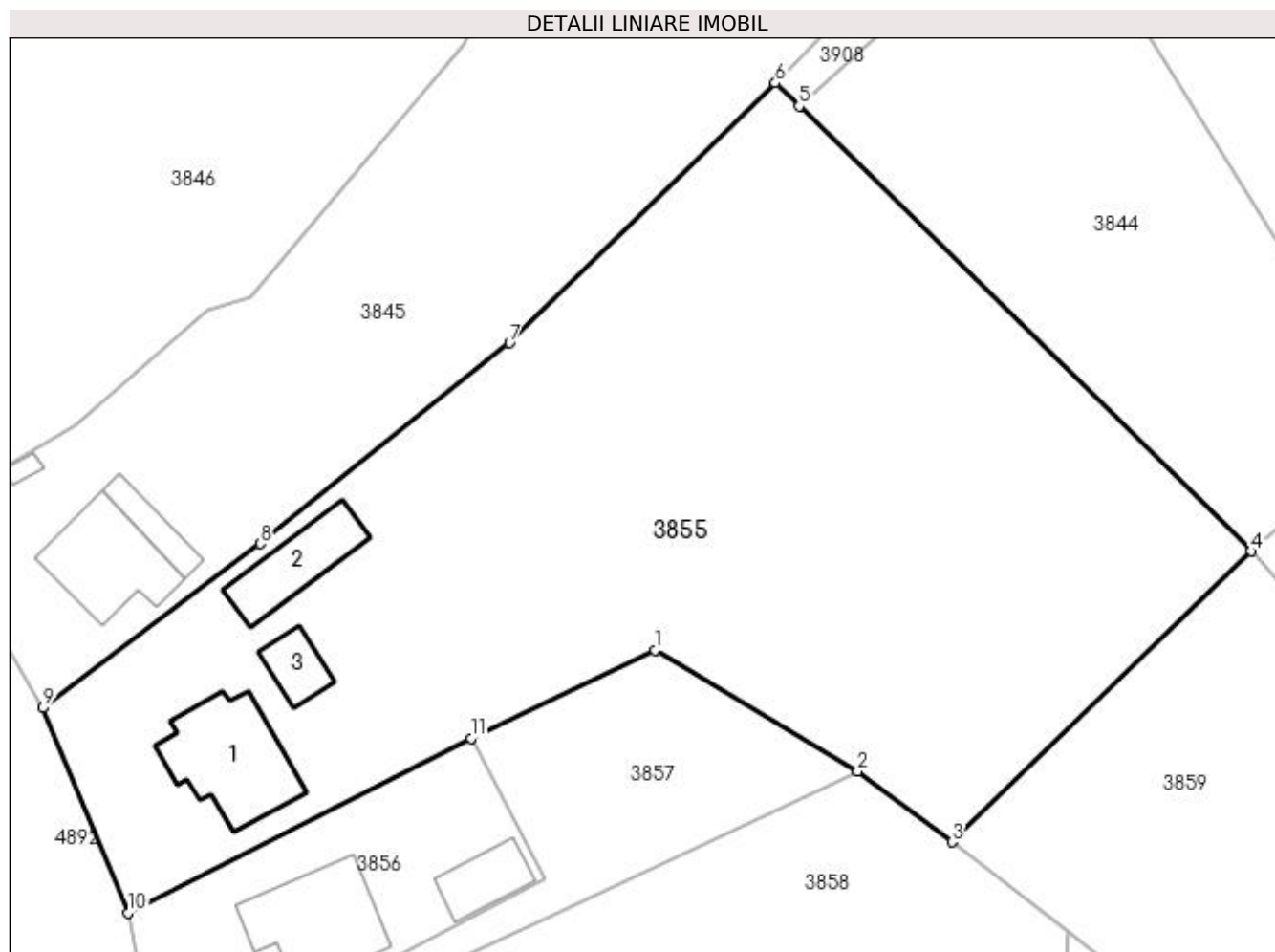
Inscrieri privind dezmembramentele dreptului de proprietate, drepturi reale de garanție și sarcini	Referințe
NU SUNT	

## Anexa Nr. 1 La Partea I

## Teren

Nr cadastral	Suprafața (mp)*	Observații / Referințe
82065	4.049	

\* Suprafața este determinată în planul de proiecție Stereo 70.



## Date referitoare la teren

Crt	Categorie folosință	Intravilan	Suprafața (mp)	Tarla	Parcelă	Nr. topo	Observații / Referințe
1	curți construcții	DA	677	5	244,245	-	
2	arabil	DA	770	5	246,247	-	
3	faneata	DA	2.602	5	246-248	-	

## Date referitoare la construcții

Crt	Număr	Destinație construcție	Supraf. (mp)	Situație juridică	Observații / Referințe
A1.1	82065-C1	construcții de locuințe	Din acte: 114 Masurata: 107	Cu acte	Nr. niveluri:1; S. construita la sol:107 mp; S. construita desfasurata:107 mp; se rectifica cf. art.12,alin.16(Legea7/1996)
A1.2	82065-C2	construcții anexa	Din acte: 70 Masurata: 63	Cu acte	Nr. niveluri:1; S. construita la sol:63 mp; S. construita desfasurata:63 mp; grajd;se rectifica cf.art.12,alin.16(Legea7/1996)
A1.3		construcții anexa	29	Cu acte	Nr. niveluri:1; S. construita la sol:29 mp; S. construita desfasurata:29 mp;

**Lungime Segmente**

1) Valorile lungimilor segmentelor sunt obținute din proiecție în plan.

Punct început	X / Y	Punct sfârșit	X / Y	Lungime segment (** (m)
1	508.681,519 418.857,749	2	508.700,623 418.846,298	22.273
2	508.700,623 418.846,298	3	508.709,535 418.839,6	11.148
3	508.709,535 418.839,6	4	508.737,784 418.867,074	39.406
4	508.737,784 418.867,074	5	508.695,102 418.909,057	59.869
5	508.695,102 418.909,057	6	508.692,862 418.911,261	3.142
6	508.692,862 418.911,261	7	508.667,77 418.886,731	35.09
7	508.667,77 418.886,731	8	508.644,203 418.867,773	30.246
8	508.644,203 418.867,773	9	508.623,719 418.852,281	25.683
9	508.623,719 418.852,281	10	508.631,742 418.832,932	20.946
10	508.631,742 418.832,932	11	508.664,126 418.849,422	36.341
11	508.664,126 418.849,422	1	508.681,519 418.857,749	19.284

\*\* Lungimile segmentelor sunt determinate în planul de proiecție Stereo 70 și sunt rotunjite la 1 milimetru.

\*\*\* Distanța dintre puncte este formată din segmente cumulate ce sunt mai mici decât valoarea 1 milimetru.





**DATE DESPRE IMOBILUL NR. 3856**

Oficiul de Cadastru și Publicitate Imobiliară ARGES  
Biroul de Cadastru și Publicitate Imobiliară Campulung

**A. Partea I. Descrierea imobilului**

TEREN Intravilan

Nr. CF vechi:797  
Nr. cadastral vechi:1011

Adresa: Loc. Colnic, Jud. Arges

Nr. Crt	Nr cadastral Nr. topografic	Suprafața* (mp)	Observații / Referințe
A1	80796	525	Sector cadastral:41 Teren neimprejmuit;

**Construcții**

Crt	Nr cadastral Nr. topografic	Adresa	Observații / Referințe
A1.1	80796-C1	Loc. Colnic, Jud. Arges	Nr. niveluri:2; S. construita la sol:97 mp; S. construita desfasurata:194 mp;
A1.2		Loc. Colnic, Jud. Arges	Nr. niveluri:1; S. construita la sol:39 mp; S. construita desfasurata:39 mp;

**B. Partea II. Proprietari și acte**

Inscrieri privitoare la dreptul de proprietate și alte drepturi reale		Referințe
<b>12256 / 26/09/2012</b>		
Act Notarial nr. 1598, din 26/09/2012 emis de ZIPISI CORNELIA;		
B5	Intabulare, drept de PROPRIETATE, dobandit prin Conventie, cota actuala 1/1, cota initiala 1/1 1) RIMNICEANU BOGDAN ALIN 2) RIMNICEANU RUXANDRA, soti	A1, A1.1
/		
Act Normativ nr. 7, din 13/03/1996 emis de PARLAMENT (art. 12 alin. 16 );		
B6	Intabulare, drept de PROPRIETATE, dobandit prin Construire, cota actuala 1/1, cota initiala 1/1 1) RIMNICEANU BOGDAN ALIN 2) RIMNICEANU RUXANDRA	A1.2

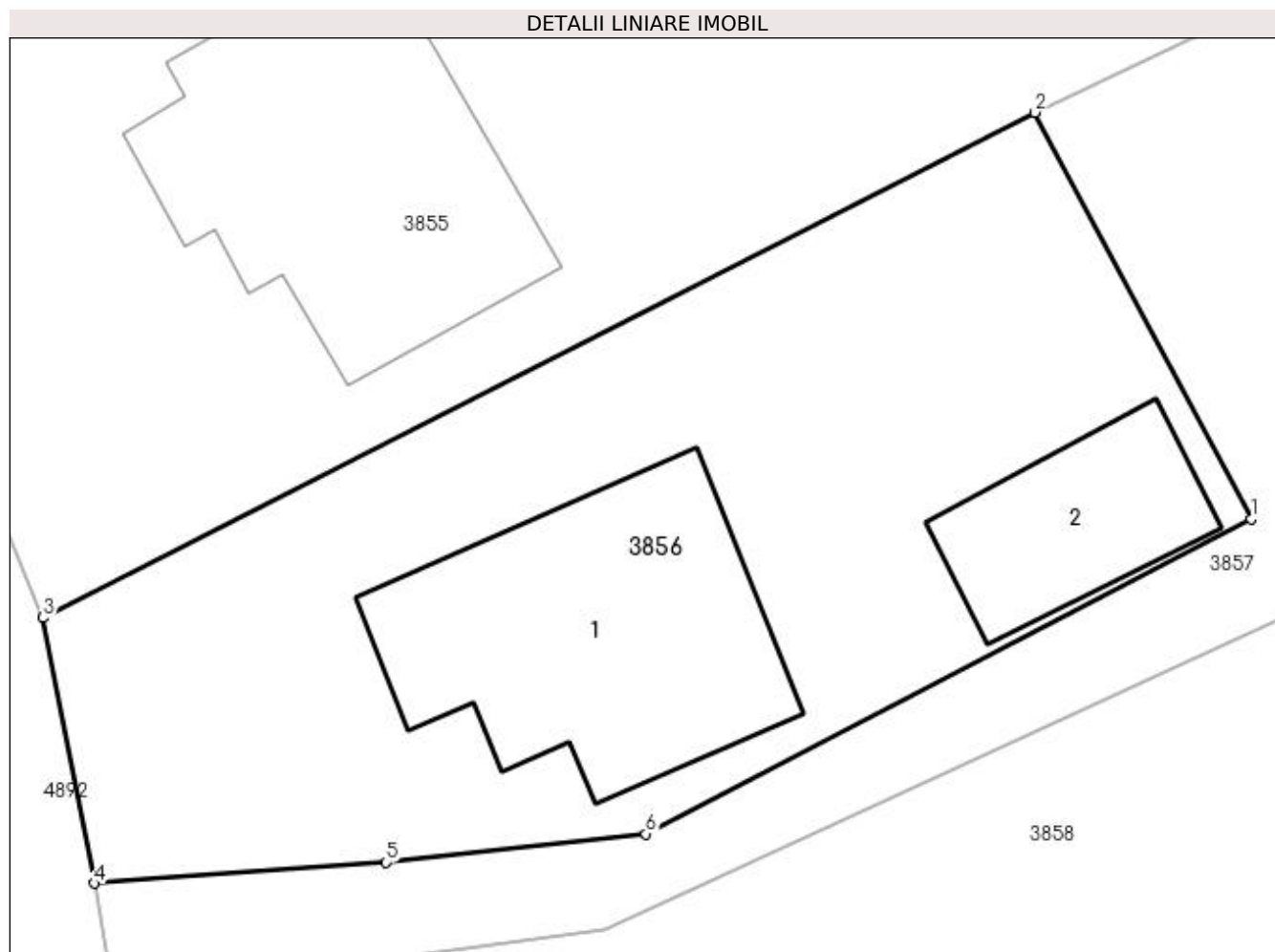
**C. Partea III. SARCINI .**

Inscrieri privind dezmembramintele dreptului de proprietate, drepturi reale de garanție și sarcini	Referințe
NU SUNT	

**Anexa Nr. 1 La Partea I****Teren**

Nr cadastral	Suprafața (mp)*	Observații / Referințe
80796	525	

\* Suprafața este determinată în planul de proiecție Stereo 70.

**Date referitoare la teren**

Crt	Categorie folosință	Intravilan	Suprafața (mp)	Tarla	Parcelă	Nr. topo	Observații / Referințe
1	curți constructii	DA	525	7	261,262	-	

**Date referitoare la construcții**

Crt	Număr	Destinație construcție	Supraf. (mp)	Situație juridică	Observații / Referințe
A1.1	80796-C1	construcții de locuințe	97	Cu acte	Nr. niveluri:2; S. construita la sol:97 mp; S. construita desfasurata:194 mp;
A1.2		construcții anexa	39	Cu acte	Nr. niveluri:1; S. construita la sol:39 mp; S. construita desfasurata:39 mp;

**Lungime Segmente**

1) Valorile lungimilor segmentelor sunt obținute din proiecție în plan.

Punct început	X / Y	Punct sfârșit	X / Y	Lungime segment (** (m))
1	508.671,176 418.836,152	2	508.664,126 418.849,422	15.026
2	508.664,126 418.849,422	3	508.631,742 418.832,932	36.341
3	508.631,742 418.832,932	4	508.633,422 418.824,262	8.831

Punct început	X / Y	Punct sfârșit	X / Y	Lungime segment (** (m)
4	508.633,422 418.824,262	5	508.642,94 418.824,95	9.543
5	508.642,94 418.824,95	6	508.651,422 418.825,881	8.533
6	508.651,422 418.825,881	1	508.671,176 418.836,152	22.265

\*\* Lungimile segmentelor sunt determinate în planul de proiecție Stereo 70 și sunt rotunjite la 1 milimetru.

\*\*\* Distanța dintre puncte este formată din segmente cumulate ce sunt mai mici decât valoarea 1 milimetru.



**DATE DESPRE IMOBILUL NR. 3857**

Oficiul de Cadastru și Publicitate Imobiliară ARGES  
Biroul de Cadastru și Publicitate Imobiliară Campulung

**A. Partea I. Descrierea imobilului**

TEREN Intravilan

Adresa: Loc. Colnic, Nr. 53, Jud. Arges, Punctul: Acasa

Nr. Crt	Nr cadastral Nr. topografic	Suprafața* (mp)	Observații / Referințe
A1	81134	Din acte: 585 Masurata: 583	Sector cadastral:41 Teren neimprejmuit;

**B. Partea II. Proprietari și acte**

Inscrieri privitoare la dreptul de proprietate și alte drepturi reale		Referințe
<b>23 / 05/01/2015</b>		
Act Notarial nr. 1012, din 31/12/2014 emis de TULUCA FILOFTEIA;		
B4	Intabulare, drept de PROPRIETATE, dobandit prin Conventie, cota actuala 1/1, cota initiala 1/1 1) RIMNICEANU BOGDAN ALIN, casatorit cu 2) RIMNICEANU RUXANDRA	A1

**C. Partea III. SARCINI .**

Inscrieri privind dezmembramintele dreptului de proprietate, drepturi reale de garanție și sarcini	Referințe
NU SUNT	

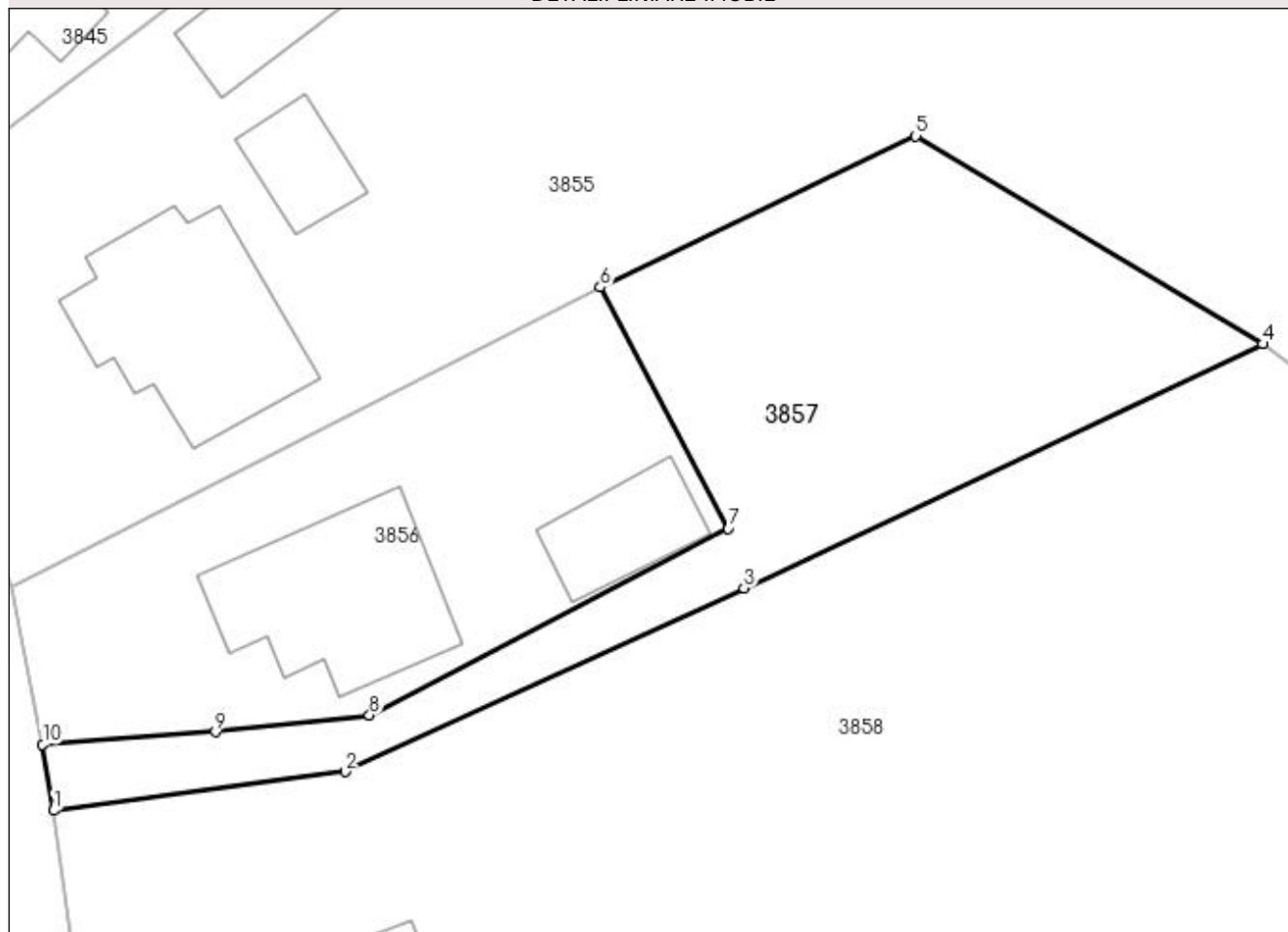
## Anexa Nr. 1 La Partea I

## Teren

Nr cadastral	Suprafața (mp)*	Observații / Referințe
81134	Din acte: 585 Masurata: 583	

\* Suprafața este determinată în planul de proiecție Stereo 70.

## DETALII LINIARE IMOBIL



## Date referitoare la teren

Crt	Categorie folosință	Intra vilan	Suprafața (mp)	Tarla	Parcelă	Nr. topo	Observații / Referințe
1	faneata	DA	583	7	261,262	-	

## Lungime Segmente

1) Valorile lungimilor segmentelor sunt obținute din proiecție în plan.

Punct început	X / Y	Punct sfârșit	X / Y	Lungime segment (** (m)
1	508.634,038 418.820,624	2	508.650,084 418.822,766	16.188
2	508.650,084 418.822,766	3	508.672,042 418.832,866	24.169
3	508.672,042 418.832,866	4	508.700,623 418.846,298	31.58
4	508.700,623 418.846,298	5	508.681,519 418.857,749	22.273
5	508.681,519 418.857,749	6	508.664,126 418.849,422	19.284

Punct început	X / Y	Punct sfârșit	X / Y	Lungime segment (** (m)
6	508.664,126 418.849,422	7	508.671,176 418.836,152	15.026
7	508.671,176 418.836,152	8	508.651,422 418.825,881	22.265
8	508.651,422 418.825,881	9	508.642,94 418.824,95	8.533
9	508.642,94 418.824,95	10	508.633,422 418.824,262	9.543
10	508.633,422 418.824,262	1	508.634,038 418.820,624	3.69

\*\* Lungimile segmentelor sunt determinate în planul de proiecție Stereo 70 și sunt rotunjite la 1 milimetru.

\*\*\* Distanța dintre puncte este formată din segmente cumulate ce sunt mai mici decât valoarea 1 milimetru.







## DATE DESPRE IMOBILUL NR. 3858

Oficiul de Cadastru și Publicitate Imobiliară ARGES  
Biroul de Cadastru și Publicitate Imobiliară Campulung

## A. Partea I. Descrierea imobilului

TEREN Intravilan

Adresa: Loc. Colnic, Nr. 53, Jud. Arges, Punctul: Acasa

Nr. Crt	Nr cadastral Nr. topografic	Suprafața* (mp)	Observații / Referințe
A1	81133	5.515	Sector cadastral:41 Teren imprejmuit;

## Construcții

Crt	Nr cadastral Nr. topografic	Adresa	Observații / Referințe
A1.1	81133-C1	Loc. Colnic, Nr. 53, Jud. Arges, Punctul: Acasa	Nr. niveluri:1; S. construita la sol:145 mp; S. construita desfasurata:169 mp; Locuinta,construita din lemn si caramida 1950 si extinsa cu doua camere si bucatarie in perioada anilor 1958-1959;art. 12 alin. 16
A1.2	81133-C2	Loc. Colnic, Nr. 53, Jud. Arges, Punctul: Acasa	Nr. niveluri:1; S. construita la sol:60 mp; S. construita desfasurata:60 mp; Anexa,construita din piatra 1952
A1.3		Loc. Colnic, Nr. 53, Jud. Arges, Punctul: Acasa	Nr. niveluri:1; S. construita la sol:18 mp; S. construita desfasurata:18 mp;

## B. Partea II. Proprietari și acte

Inscrieri privitoare la dreptul de proprietate și alte drepturi reale	Referințe
<b>21 / 05/01/2015</b>	
Act Notarial nr. 1011, din 31/12/2014 emis de TULUCA FILOFTEIA;	
B1	Se infiinteaza cartea funciara 81133 a imobilului cu numarul cadastral 81133/Valea Mare Pravat, rezultat din dezmembrarea imobilului cu numarul cadastral 81123 inscris in cartea funciara 81123;
	A1, A1.1, A1.2
Act Notarial nr. ( certificat de mostenitor ) nr. 16/2009, din 11/05/2009 emis de BNP TULUCA ANDREI (act administrativ ( titlu de proprietate) nr. 25174/11-10-1993 emis de COMISIA JUDETEANA ARGES; act notarial ( certificat de mostenitor) nr. 244/2005/30-12-2005 emis de BNP TULUCA FILOFTEIA; act administrativ ( adeverinta) nr. 3982/07-10-2014 emis de PRIMARIA VALEA MARE PRAVAT; act administrativ ( certificat de atestare fiscala ) nr. 3987/07-10-2014 emis de PRIMARIA VALEA MARE PRAVAT;);	
B2	Intabulare, drept de PROPRIETATE, dobandit prin Succesiune, cota actuala 1/1, cota initiala 1/1
	A1, A1.1, A1.2
	1) <b>IACOB ADRIAN IONUT</b> <i>OBSERVATII: pozitie transcrisa din CF 81123/Valea Mare Pravat, inscrisa prin incheierea nr. 12906 din 13/10/2014;</i>
/	
Act Normativ nr. 7, din 13/03/1996 emis de PARLAMENT (art. 12 alin. 16 );	
B3	Intabulare, drept de PROPRIETATE, dobandit prin Construire, cota actuala 1/1, cota initiala 1/1
	A1.3
	1) <b>IACOB ADRIAN IONUT</b>

## C. Partea III. SARCINI .

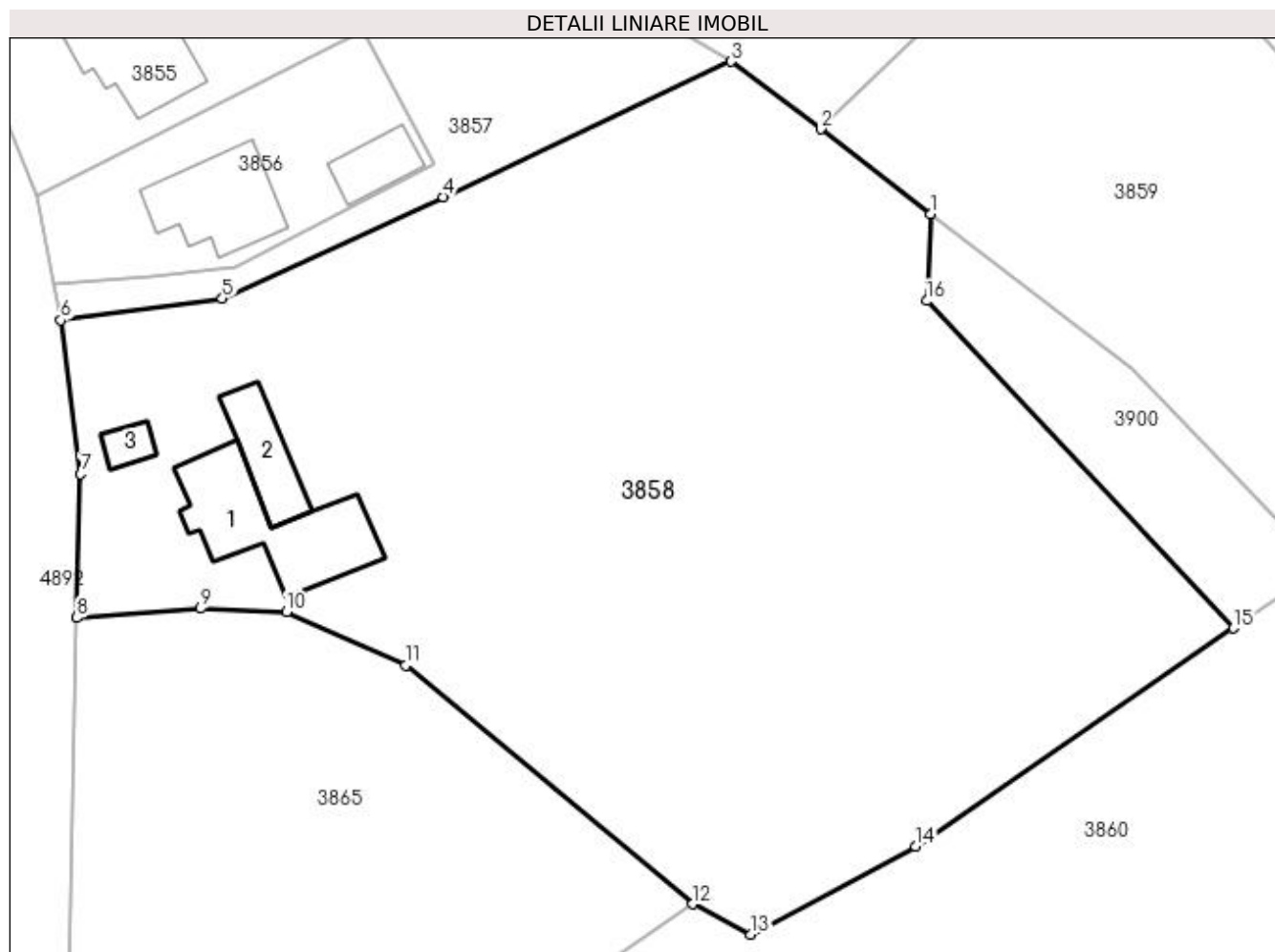
Inscrieri privind dezmembramintele dreptului de proprietate, drepturi reale de garanție și sarcini	Referințe
NU SUNT	

## Anexa Nr. 1 La Partea I

## Teren

Nr cadastral	Suprafața (mp)*	Observații / Referințe
81133	5.515	

\* Suprafața este determinată în planul de proiecție Stereo 70.



## Date referitoare la teren

Crt	Categorie folosință	Intravilan	Suprafața (mp)	Tarla	Parcelă	Nr. topo	Observații / Referințe
1	curți constructii	DA	766	7	259	-	
2	faneata	DA	4.749	4,7	120,260	-	

## Date referitoare la construcții

Crt	Număr	Destinație construcție	Supraf. (mp)	Situație juridică	Observații / Referințe
A1.1	81133-C1	construcții de locuințe	Din acte: 169 Masurata: 145	Cu acte	Nr. niveluri:1; S. construita la sol:145 mp; S. construita desfasurata:169 mp; Locuinta, construita din lemn si caramida 1950 si extinsa cu doua camere si bucatarie in perioada anilor 1958-1959;art. 12 alin. 16
A1.2	81133-C2	construcții anexa	60	Cu acte	Nr. niveluri:1; S. construita la sol:60 mp; S. construita desfasurata:60 mp; Anexa, construita din piatra 1952
A1.3		construcții anexa	18	Cu acte	Nr. niveluri:1; S. construita la sol:18 mp; S. construita desfasurata:18 mp;

**Lungime Segmente**

1) Valorile lungimilor segmentelor sunt obținute din proiecție în plan.

Punct început	X / Y	Punct sfârșit	X / Y	Lungime segment (** (m)
1	508.720,482 418.831,129	2	508.709,535 418.839,6	13.842
2	508.709,535 418.839,6	3	508.700,623 418.846,298	11.148
3	508.700,623 418.846,298	4	508.672,042 418.832,866	31.58
4	508.672,042 418.832,866	5	508.650,084 418.822,766	24.169
5	508.650,084 418.822,766	6	508.634,038 418.820,624	16.188
6	508.634,038 418.820,624	7	508.636,043 418.805,337	15.418
7	508.636,043 418.805,337	8	508.635,652 418.791,069	14.273
8	508.635,652 418.791,069	9	508.647,957 418.791,979	12.339
9	508.647,957 418.791,979	10	508.656,507 418.791,655	8.556
10	508.656,507 418.791,655	11	508.668,337 418.786,344	12.967
11	508.668,337 418.786,344	12	508.696,838 418.762,656	37.06
12	508.696,838 418.762,656	13	508.702,609 418.759,633	6.515
13	508.702,609 418.759,633	14	508.718,964 418.768,39	18.552
14	508.718,964 418.768,39	15	508.750,56 418.790,021	38.291
15	508.750,56 418.790,021	16	508.720,068 418.822,529	44.571
16	508.720,068 418.822,529	1	508.720,482 418.831,129	8.61

\*\* Lungimile segmentelor sunt determinate în planul de proiecție Stereo 70 și sunt rotunjite la 1 milimetru.

\*\*\* Distanța dintre puncte este formată din segmente cumulate ce sunt mai mici decât valoarea 1 milimetru.



**DATE DESPRE IMOBILUL NR. 3859**

Oficiul de Cadastru și Publicitate Imobiliară ARGES  
Biroul de Cadastru și Publicitate Imobiliară Campulung

**A. Partea I. Descrierea imobilului**

TEREN Intravilan

Adresa: Loc. Bilcesti, Jud. Arges

Nr. Crt	Nr cadastral Nr. topografic	Suprafața* (mp)	Observații / Referințe
A1		Din acte: 5.000 Masurata: 2.500	Sector cadastral:41 Teren neimprejmuit; Se scade suprafata de 2508 mp conform CF 81905

**B. Partea II. Proprietari și acte**

Inscrieri privitoare la dreptul de proprietate și alte drepturi reale		Referințe
/		
Act Administrativ nr. 29339, din 17/11/1993 emis de CJPSDPAT ARGES;		
B1	Intabulare, drept de PROPRIETATE, dobandit prin Reconstituire, cota actuala 1/1, cota initiala 1/1 1) DARIE PARASCHIV, lipsă CNP	A1

**C. Partea III. SARCINI .**

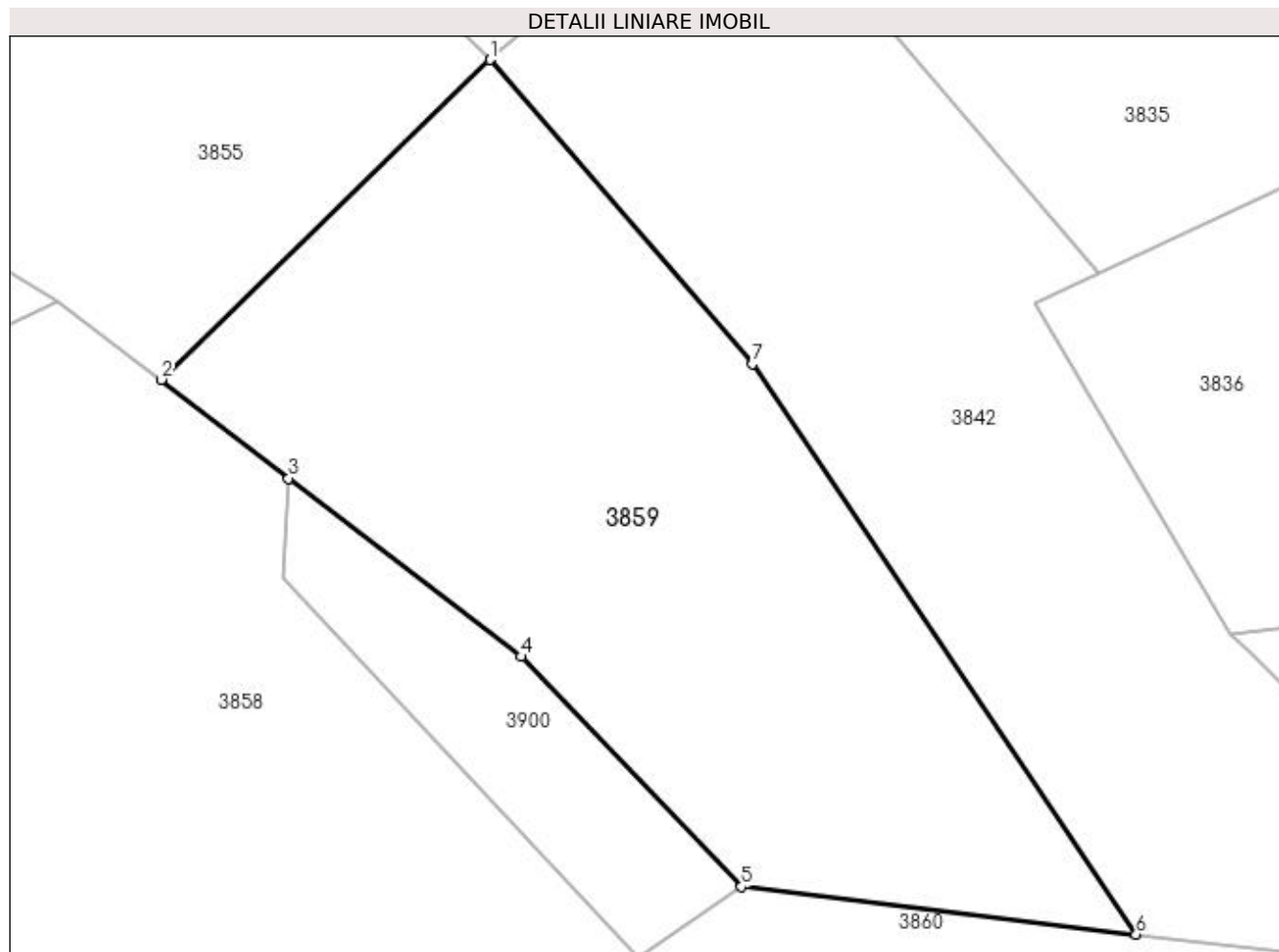
Inscrieri privind dezmembramintele dreptului de proprietate, drepturi reale de garanție și sarcini	Referințe
NU SUNT	

## Anexa Nr. 1 La Partea I

## Teren

Nr cadastral	Suprafața (mp)*	Observații / Referințe
	Din acte: 5.000 Masurata: 2.500	Se scade suprafata de 2508 mp conform CF 81905

\* Suprafața este determinată în planul de proiecție Stereo 70.



## Date referitoare la teren

Crt	Categorie folosință	Intravilan	Suprafața (mp)	Tarla	Parcelă	Nr. topo	Observații / Referințe
1	faneata	DA	2.500	4,5	120,246,248,249	-	

## Lungime Segmente

1) Valorile lungimilor segmentelor sunt obținute din proiecție în plan.

Punct început	X / Y	Punct sfârșit	X / Y	Lungime segment (** (m)
1	508.737,784 418.867,074	2	508.709,535 418.839,6	39.406
2	508.709,535 418.839,6	3	508.720,482 418.831,129	13.842
3	508.720,482 418.831,129	4	508.740,477 418.815,812	25.188
4	508.740,477 418.815,812	5	508.759,379 418.796,058	27.341
5	508.759,379 418.796,058	6	508.793,283 418.791,956	34.151

Punct început	X / Y	Punct sfârșit	X / Y	Lungime segment (** (m)
6	508.793,283 418.791,956	7	508.760,3 418.840,939	59.053
7	508.760,3 418.840,939	1	508.737,784 418.867,074	34.496

\*\* Lungimile segmentelor sunt determinate în planul de proiecție Stereo 70 și sunt rotunjite la 1 milimetru.

\*\*\* Distanța dintre puncte este formată din segmente cumulate ce sunt mai mici decât valoarea 1 milimetru.





**DATE DESPRE IMOBILUL NR. 3860**

Oficiul de Cadastru și Publicitate Imobiliară ARGES  
Biroul de Cadastru și Publicitate Imobiliară Campulung

**A. Partea I. Descrierea imobilului**

TEREN Intravilan

Adresa: Loc. Colnic, Jud. Arges

Nr. Crt	Nr cadastral Nr. topografic	Suprafața* (mp)	Observații / Referințe
A1		5.104	Sector cadastral:41 Teren neimprejmuit;

**B. Partea II. Proprietari și acte**

Inscrieri privitoare la dreptul de proprietate și alte drepturi reale	Referințe
/	
Act Administrativ nr. 68703, din 03/04/1995 emis de CJPSDPAT ARGES;	
B1	A1
Intabulare, drept de PROPRIETATE, dobândit prin Reconstituire, cota actuala 1/1, cota initiala 1/1 1) CIUREA AURICĂ, lipsă CNP	

**C. Partea III. SARCINI .**

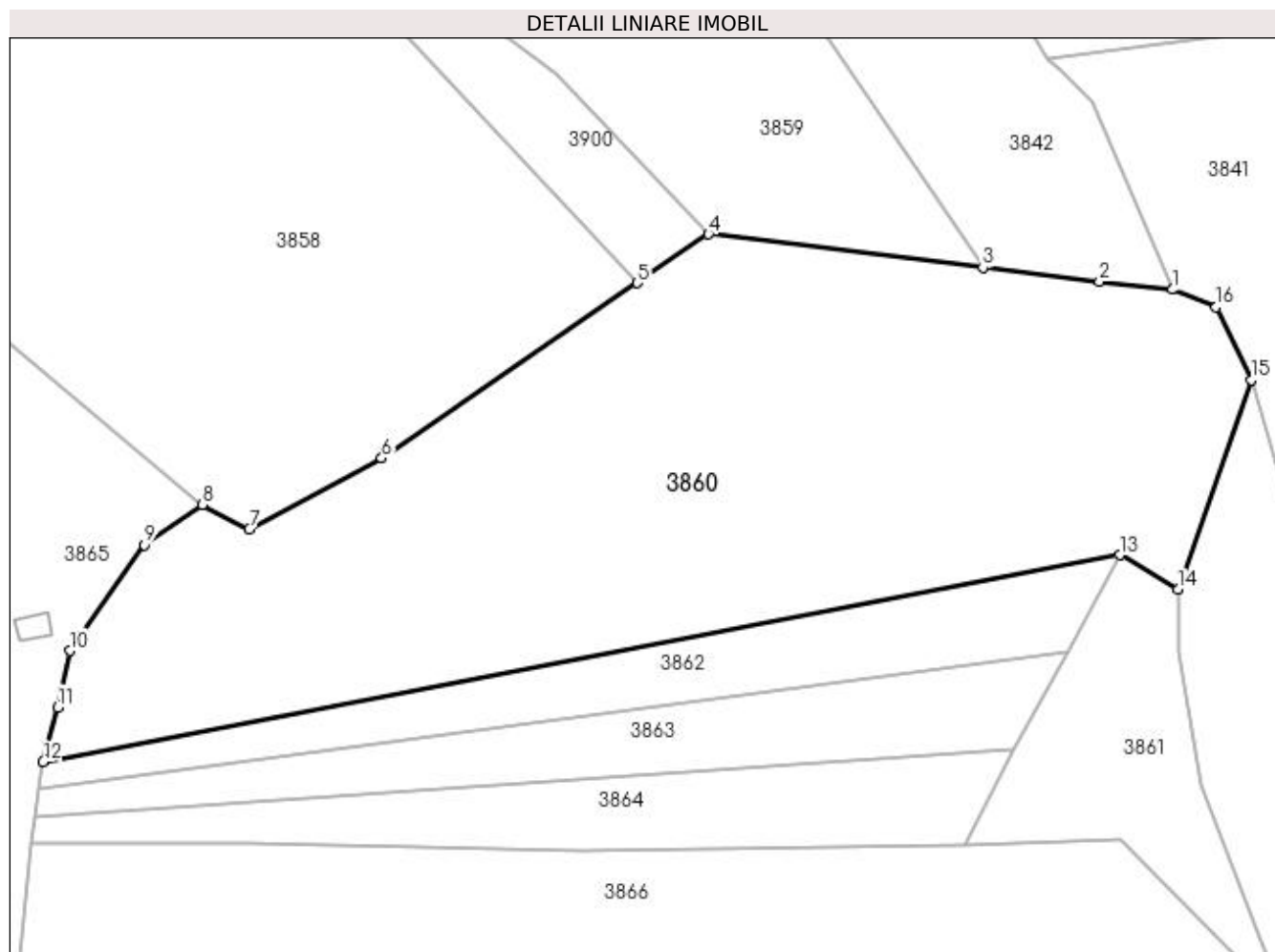
Inscrieri privind dezmembramintele dreptului de proprietate, drepturi reale de garanție și sarcini	Referințe
NU SUNT	

## Anexa Nr. 1 La Partea I

## Teren

Nr cadastral	Suprafața (mp)*	Observații / Referințe
	5.104	

\* Suprafața este determinată în planul de proiecție Stereo 70.



## Date referitoare la teren

Crt	Categorie folosință	Intravilan	Suprafața (mp)	Tarla	Parcelă	Nr. topo	Observații / Referințe
1	faneata	DA	4.873	7	255,256	-	
2	pasune	DA	231	4	120	-	Pășune împădurită

## Lungime Segmente

1) Valorile lungimilor segmentelor sunt obținute din proiecție în plan.

Punct început	X / Y	Punct sfârșit	X / Y	Lungime segment (** (m)
1	508.816,689 418.789,21	2	508.807,693 418.790,213	9.052
2	508.807,693 418.790,213	3	508.793,283 418.791,956	14.515
3	508.793,283 418.791,956	4	508.759,379 418.796,058	34.151
4	508.759,379 418.796,058	5	508.750,56 418.790,021	10.687

Punct început	X / Y	Punct sfârșit	X / Y	Lungime segment (** (m)
5	508.750,56 418.790,021	6	508.718,964 418.768,39	38.291
6	508.718,964 418.768,39	7	508.702,609 418.759,633	18.552
7	508.702,609 418.759,633	8	508.696,838 418.762,656	6.515
8	508.696,838 418.762,656	9	508.689,642 418.757,666	8.757
9	508.689,642 418.757,666	10	508.680,429 418.744,576	16.007
10	508.680,429 418.744,576	11	508.678,885 418.737,591	7.154
11	508.678,885 418.737,591	12	508.677,114 418.730,882	6.939
12	508.677,114 418.730,882	13	508.810,198 418.756,411	135.51
13	508.810,198 418.756,411	14	508.817,41 418.752,224	8.339
14	508.817,41 418.752,224	15	508.826,448 418.778,036	27.349
15	508.826,448 418.778,036	16	508.822,124 418.787,042	9.99
16	508.822,124 418.787,042	1	508.816,689 418.789,21	5.851

\*\* Lungimile segmentelor sunt determinate în planul de proiecție Stereo 70 și sunt rotunjite la 1 milimetru.

\*\*\* Distanța dintre puncte este formată din segmente cumulate ce sunt mai mici decât valoarea 1 milimetru.



**DATE DESPRE IMOBILUL NR. 3861**

Oficiul de Cadastru și Publicitate Imobiliară ARGES  
Biroul de Cadastru și Publicitate Imobiliară Campulung

**A. Partea I. Descrierea imobilului**

TEREN Intravilan

Adresa: Loc. Fântânea, Jud. Arges

Nr. Crt	Nr cadastral Nr. topografic	Suprafața* (mp)	Observații / Referințe
A1		759	Sector cadastral:41 Teren neimprejmuit;

**B. Partea II. Proprietari și acte**

Inscrieri privitoare la dreptul de proprietate și alte drepturi reale		Referințe
/		
Act Normativ nr. 7, din 13/03/1996 emis de PARLAMENT (art. 13 alin. 15);		
B1	Inscrierea provizorie, drept de PROPRIETATE, dobandit prin Lege, cota actuala 1/1, cota initiala 1/1 1) COMUNA VALEA MARE PRAVAT, CIF:5010196	A1

**C. Partea III. SARCINI .**

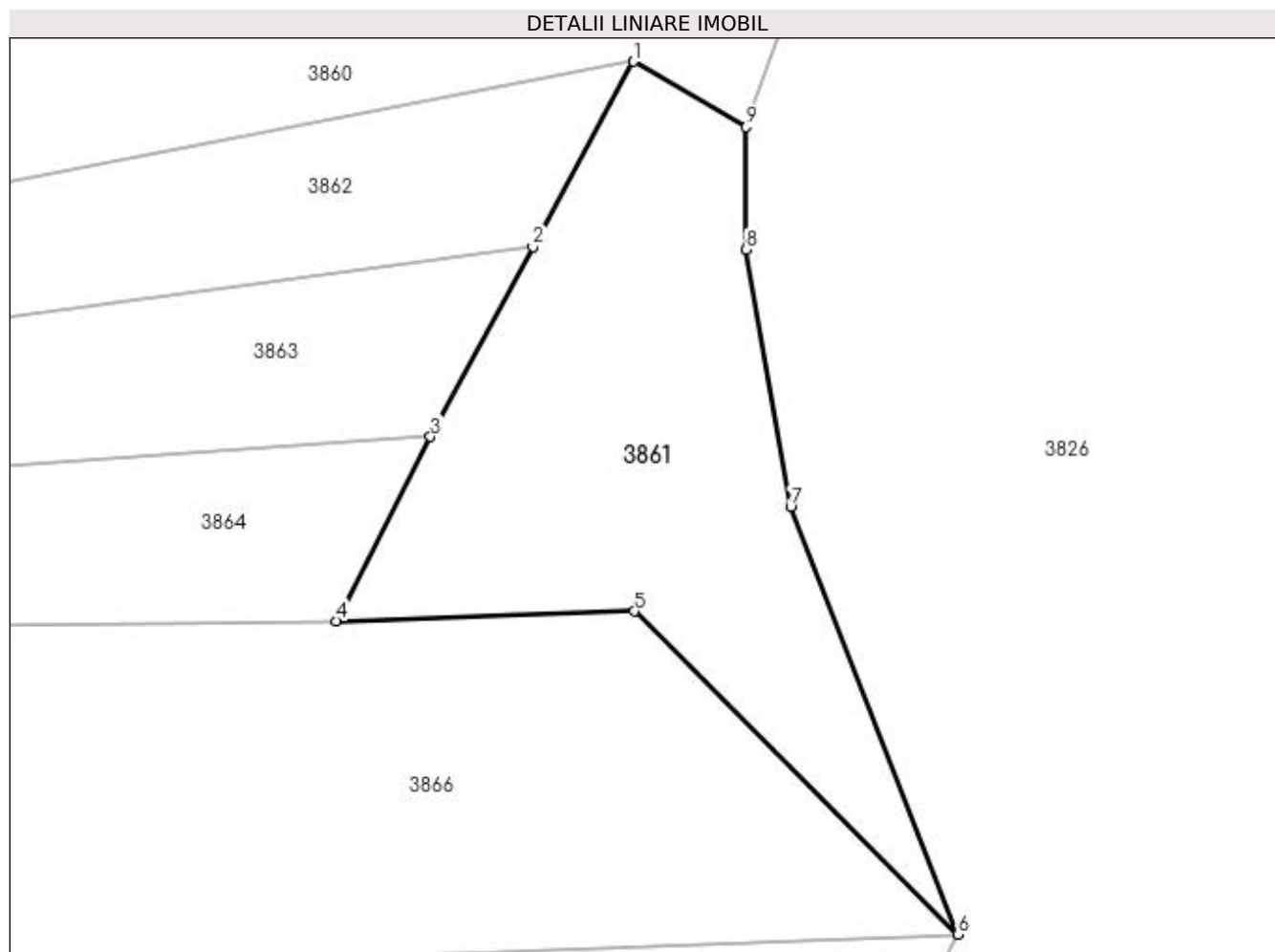
Inscrieri privind dezmembramintele dreptului de proprietate, drepturi reale de garanție și sarcini	Referințe
NU SUNT	

## Anexa Nr. 1 La Partea I

## Teren

Nr cadastral	Suprafața (mp)*	Observații / Referințe
	759	

\* Suprafața este determinată în planul de proiecție Stereo 70.



## Date referitoare la teren

Crt	Categorie folosință	Intra vilan	Suprafața (mp)	Tarla	Parcelă	Nr. topo	Observații / Referințe
1	pașune	DA	759	4	120	-	Pășune împădurită

## Lungime Segmente

1) Valorile lungimilor segmentelor sunt obținute din proiecție în plan.

Punct început	X / Y	Punct sfârșit	X / Y	Lungime segment (** (m)
1	508.810,198 418.756,411	2	508.803,775 418.744,532	13.504
2	508.803,775 418.744,532	3	508.797,212 418.732,396	13.797
3	508.797,212 418.732,396	4	508.791,185 418.720,602	13.245
4	508.791,185 418.720,602	5	508.810,254 418.721,227	19.079
5	508.810,254 418.721,227	6	508.830,976 418.700,546	29.276

Punct început	X / Y	Punct sfârșit	X / Y	Lungime segment (** (m)
6	508.830,976 418.700,546	7	508.820,271 418.727,903	29.377
7	508.820,271 418.727,903	8	508.817,411 418.744,369	16.713
8	508.817,411 418.744,369	9	508.817,41 418.752,224	7.855
9	508.817,41 418.752,224	1	508.810,198 418.756,411	8.339

\*\* Lungimile segmentelor sunt determinate în planul de proiecție Stereo 70 și sunt rotunjite la 1 milimetru.

\*\*\* Distanța dintre puncte este formată din segmente cumulate ce sunt mai mici decât valoarea 1 milimetru.





**DATE DESPRE IMOBILUL NR. 3862**

Oficiul de Cadastru și Publicitate Imobiliară ARGES  
Biroul de Cadastru și Publicitate Imobiliară Campulung

**A. Partea I. Descrierea imobilului**

TEREN Intravilan

Adresa: Loc. Colnic, Jud. Arges, Punct "Bilcesti Scoala"

Nr. Crt	Nr cadastral Nr. topografic	Suprafața* (mp)	Observații / Referințe
A1	82361	919	Sector cadastral:41 Teren neimprejmuit;

**B. Partea II. Proprietari și acte**

Inscrieri privitoare la dreptul de proprietate și alte drepturi reale		Referințe
<b>3532 / 24/02/2021</b>		
Hotarare Judecatoreasca nr. 1314, din 02/05/2018 emis de Judecatoria Campulung (Sentinta civila ; act administrativ nr 326 din 25.01.2021, emis de Primaria Valea Mare Pravat;act administrativ nr 302 din 21.01.2021, emis de Primaria Valea Mare Pravat;act administrativ nr 315 din 22.01.2021, emis de Primaria Valea Mare Pravat);		
B1	Intabulare, drept de PROPRIETATE- bun propriu, dobandit prin lesire Din Indiviziune, cota actuala 1/1, cota initiala 1/1 1) DOBRIȚOIU MARIA	A1

**C. Partea III. SARCINI .**

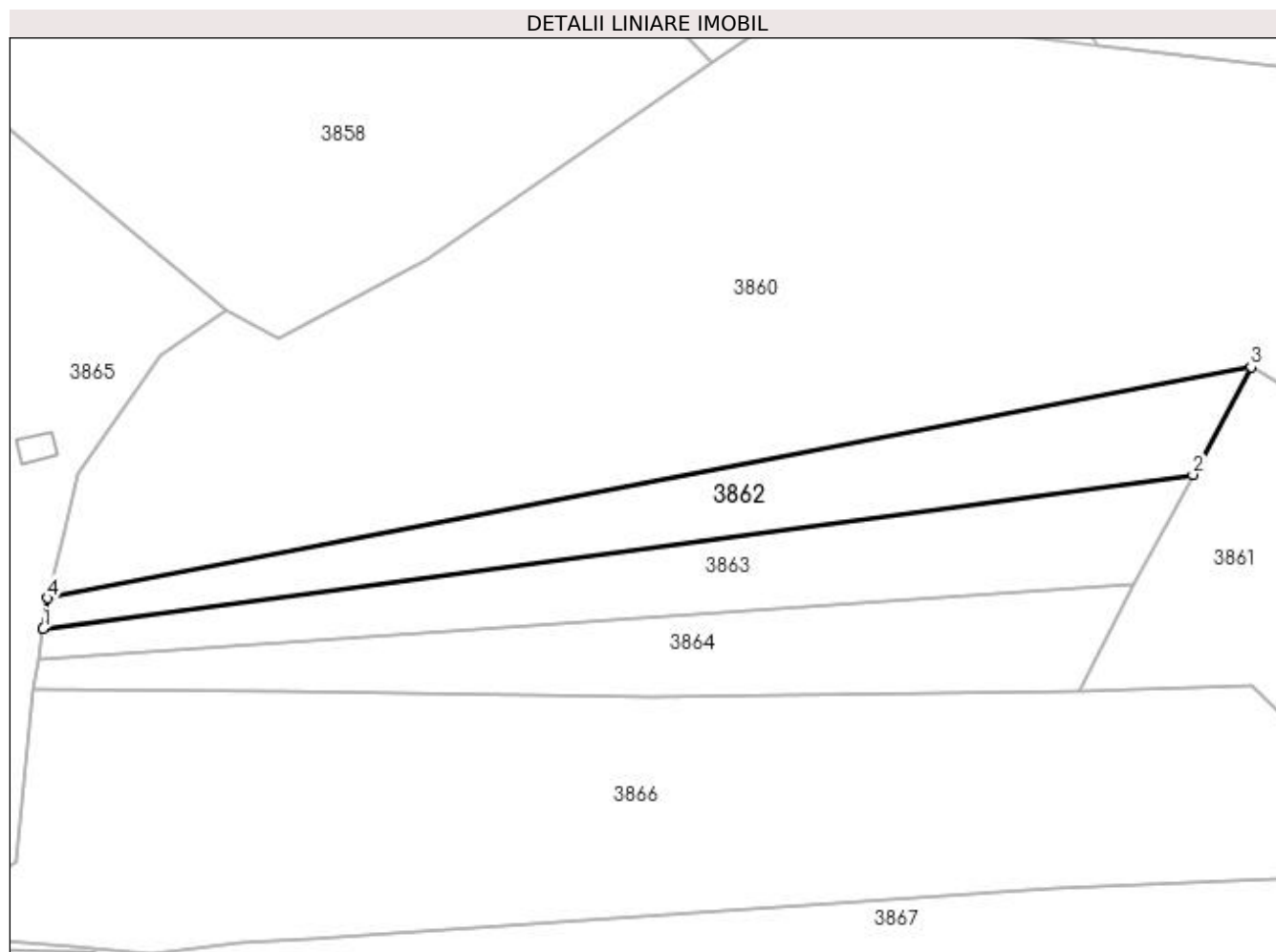
Inscrieri privind dezmembramintele dreptului de proprietate, drepturi reale de garanție și sarcini	Referințe
NU SUNT	

## Anexa Nr. 1 La Partea I

## Teren

Nr cadastral	Suprafața (mp)*	Observații / Referințe
82361	919	

\* Suprafața este determinată în planul de proiecție Stereo 70.



## Date referitoare la teren

Crt	Categorie folosință	Intravilan	Suprafața (mp)	Tarla	Parcelă	Nr. topo	Observații / Referințe
1	faneata	DA	919	4,7	120,255,256	-	

## Lungime Segmente

1) Valorile lungimilor segmentelor sunt obținute din proiecție în plan.

Punct început	X / Y	Punct sfârșit	X / Y	Lungime segment (** (m)
1	508.676,583 418.727,507	2	508.803,775 418.744,532	128.326
2	508.803,775 418.744,532	3	508.810,198 418.756,411	13.504
3	508.810,198 418.756,411	4	508.677,114 418.730,882	135.51
4	508.677,114 418.730,882	1	508.676,583 418.727,507	3.417

**\*\* Lungimile segmentelor sunt determinate în planul de proiecție Stereo 70 și sunt rotunjite la 1 milimetru.**

**\*\*\* Distanța dintre puncte este formată din segmente cumulate ce sunt mai mici decât valoarea 1 milimetru.**



**DATE DESPRE IMOBILUL NR. 3863**

Oficiul de Cadastru și Publicitate Imobiliară ARGES  
Biroul de Cadastru și Publicitate Imobiliară Campulung

**A. Partea I. Descrierea imobilului**

TEREN Intravilan

Adresa: Loc. Colnic, Jud. Arges, Punct "Bilcesti Scoala"

Nr. Crt	Nr cadastral Nr. topografic	Suprafața* (mp)	Observații / Referințe
A1	82338	918	Sector cadastral:41 Teren neimprejmuit;

**B. Partea II. Proprietari și acte**

Inscrieri privitoare la dreptul de proprietate și alte drepturi reale	Referințe
<b>17044 / 10/08/2021</b>	
Act Notarial nr. 707, din 09/08/2021 emis de DOBRE MAGDALENA;	
B4	A1
Intabulare, drept de PROPRIETATE-bun propriu, dobandit prin Conventie, cota actuala 1/1, cota initiala 1/1 1) OLTEANU MAGDALENA	

**C. Partea III. SARCINI .**

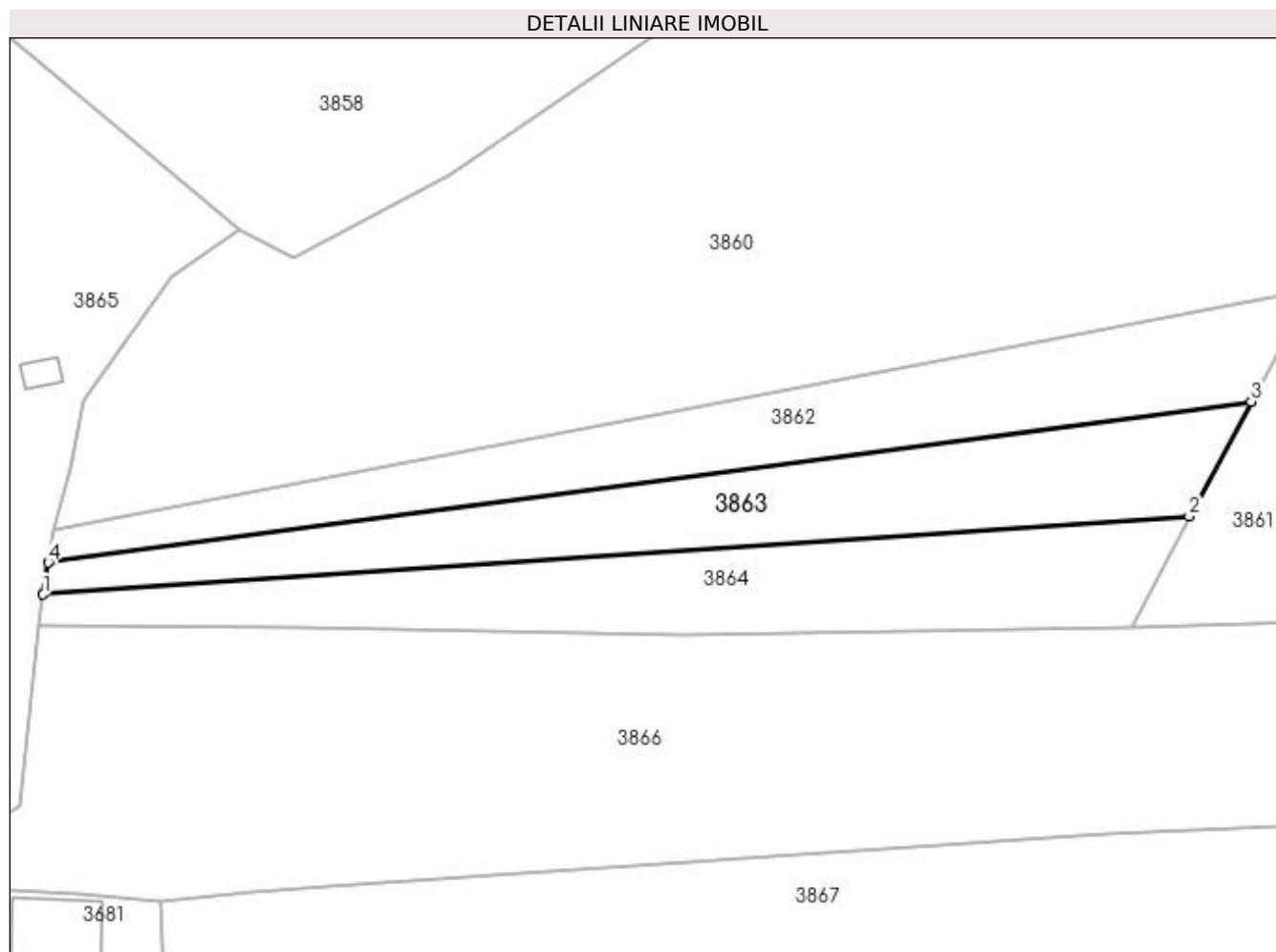
Inscrieri privind dezmembramintele dreptului de proprietate, drepturi reale de garanție și sarcini	Referințe
NU SUNT	

## Anexa Nr. 1 La Partea I

## Teren

Nr cadastral	Suprafața (mp)*	Observații / Referințe
82338	918	

\* Suprafața este determinată în planul de proiecție Stereo 70.



## Date referitoare la teren

Crt	Categorie folosință	Intra vilan	Suprafața (mp)	Tarla	Parcelă	Nr. topo	Observații / Referințe
1	faneata	DA	918	4,7	120,255,256	-	

## Lungime Segmente

1) Valorile lungimilor segmentelor sunt obținute din proiecție în plan.

Punct început	X / Y	Punct sfârșit	X / Y	Lungime segment (** (m)
1	508.676,052 418.724,128	2	508.797,212 418.732,396	121.442
2	508.797,212 418.732,396	3	508.803,775 418.744,532	13.797
3	508.803,775 418.744,532	4	508.676,583 418.727,507	128.326
4	508.676,583 418.727,507	1	508.676,052 418.724,128	3.42

**\*\* Lungimile segmentelor sunt determinate în planul de proiecţie Stereo 70 şi sunt rotunjite la 1 milimetru.**

**\*\*\* Distanţa dintre puncte este formată din segmente cumulate ce sunt mai mici decât valoarea 1 milimetru.**





**DATE DESPRE IMOBILUL NR. 3864**

Oficiul de Cadastru și Publicitate Imobiliară ARGES  
Biroul de Cadastru și Publicitate Imobiliară Campulung

**A. Partea I. Descrierea imobilului**

TEREN Intravilan

Adresa: Loc. Colnic, Jud. Arges, Punct "Bilcesti Scoala"

Nr. Crt	Nr cadastral Nr. topografic	Suprafața* (mp)	Observații / Referințe
A1	82344	918	Sector cadastral:41 Teren neimprejmuit;

**B. Partea II. Proprietari și acte**

Inscrieri privitoare la dreptul de proprietate și alte drepturi reale	Referințe
<b>10305 / 13/05/2022</b>	
Act Notarial nr. 481, din 13/05/2022 emis de DOBRE MAGDALENA;	
B2	A1
Intabulare, drept de PROPRIETATE- bun propriu, dobandit prin Conventie, cota actuala 1/1, cota initiala 1/1 1) OLTEANU MAGDALENA	

**C. Partea III. SARCINI .**

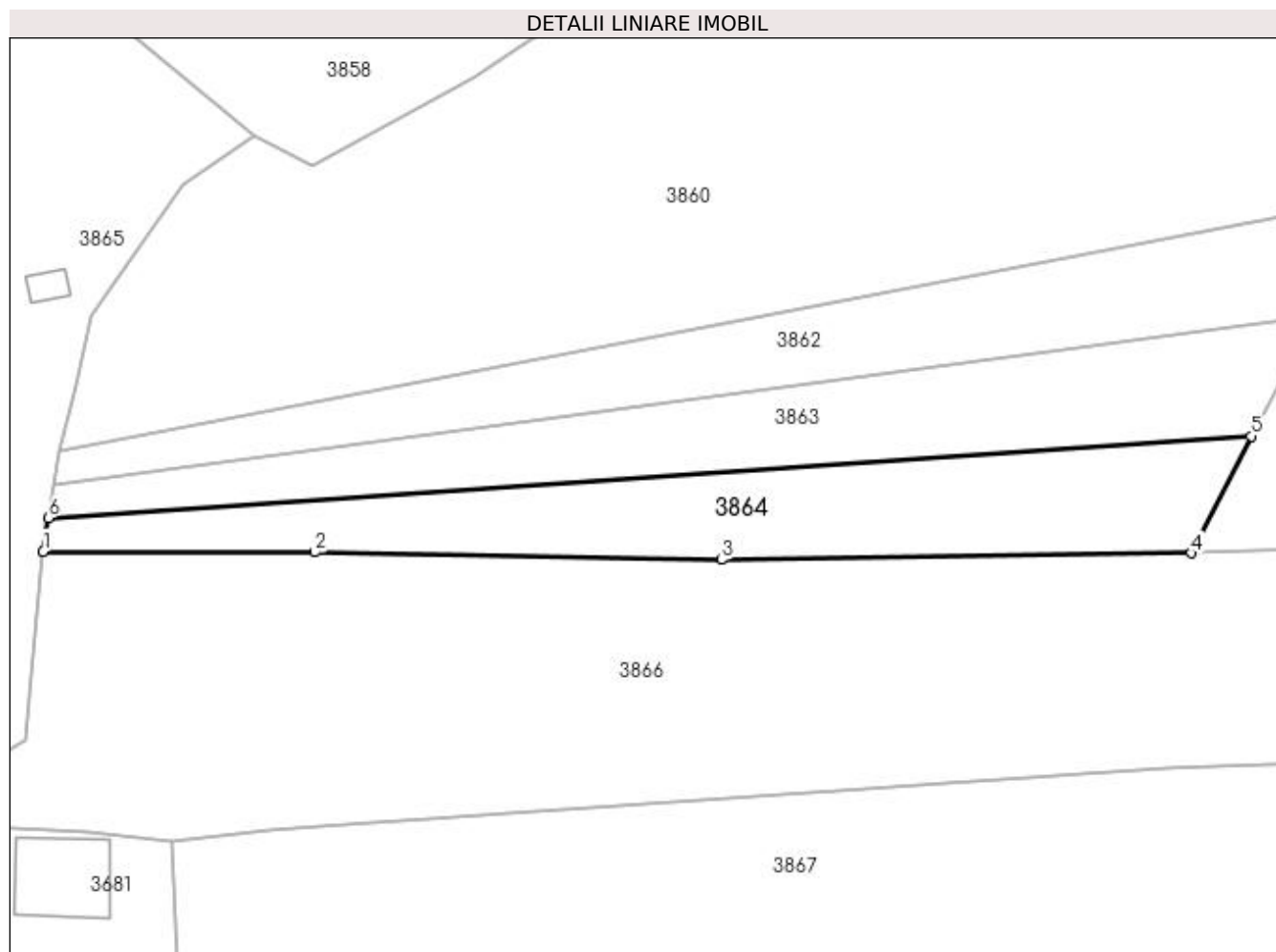
Inscrieri privind dezmembramintele dreptului de proprietate, drepturi reale de garanție și sarcini	Referințe
NU SUNT	

## Anexa Nr. 1 La Partea I

## Teren

Nr cadastral	Suprafața (mp)*	Observații / Referințe
82344	918	

\* Suprafața este determinată în planul de proiecție Stereo 70.



## Date referitoare la teren

Crt	Categorie folosință	Intra vilan	Suprafața (mp)	Tarla	Parcelă	Nr. topo	Observații / Referințe
1	faneata	DA	918	4,7	120,255,256	-	

## Lungime Segmente

1) Valorile lungimilor segmentelor sunt obținute din proiecție în plan.

Punct început	X / Y	Punct sfârșit	X / Y	Lungime segment (** (m)
1	508.675,52 418.720,75	2	508.702,851 418.720,694	27.331
2	508.702,851 418.720,694	3	508.743,877 418.719,926	41.033
3	508.743,877 418.719,926	4	508.791,185 418.720,602	47.313
4	508.791,185 418.720,602	5	508.797,212 418.732,396	13.245
5	508.797,212 418.732,396	6	508.676,052 418.724,128	121.442

Punct început	X / Y	Punct sfârșit	X / Y	Lungime segment (** (m)
6	508.676,052 418.724,128	1	508.675,52 418.720,75	3.42

\*\* Lungimile segmentelor sunt determinate în planul de proiecție Stereo 70 și sunt rotunjite la 1 milimetru.

\*\*\* Distanța dintre puncte este formată din segmente cumulate ce sunt mai mici decât valoarea 1 milimetru.



**DATE DESPRE IMOBILUL NR. 3865**

Oficiul de Cadastru și Publicitate Imobiliară ARGES  
Biroul de Cadastru și Publicitate Imobiliară Campulung

**A. Partea I. Descrierea imobilului**

TEREN Intravilan

Adresa: Loc. Colnic, Jud. Arges, PCT."SCOALA"

Nr. Crt	Nr cadastral Nr. topografic	Suprafața* (mp)	Observații / Referințe
A1	80298	Din acte: 3.299 Masurata: 4.066	Sector cadastral:41 Teren imprejmuit;

**Construcții**

Crt	Nr cadastral Nr. topografic	Adresa	Observații / Referințe
A1.1	80298-C1	Loc. Colnic, Jud. Arges, PCT."SCOALA"	Nr. niveluri:1; S. construita la sol:307 mp; S. construita desfasurata:307 mp;
A1.2	80298-C2	Loc. Colnic, Jud. Arges, PCT."SCOALA"	Nr. niveluri:1; S. construita la sol:11 mp; S. construita desfasurata:11 mp;
A1.3	80298-C3	Loc. Colnic, Jud. Arges, PCT."SCOALA"	Nr. niveluri:1; S. construita la sol:34 mp; S. construita desfasurata:34 mp;

**B. Partea II. Proprietari și acte**

Inscrieri privitoare la dreptul de proprietate și alte drepturi reale	Referințe
<b>6389 / 10/06/2010</b>	
Act Administrativ nr. 27, din 08/09/1999 emis de PRIMARIA VALEA MARE PRAVAT (act administrativ nr. 2941/28-05-2010 emis de PRIMARIA VALEA MARE PRAVAT; act administrativ nr. 2959/28-05-2010 emis de PRIMARIA VALEA MARE PRAVAT; act administrativ nr. 3023/01-05-2010 emis de PRIMARIA VALEA MARE PRAVAT; act normativ nr. 609BIS/16-08-2002 emis de GUVERNUL ROMANIEI;);	
B1	A1, A1.1, A1.2, A1.3
Intabulare, drept de PROPRIETATE, dobandit prin Lege, cota actuala 1/1, cota initiala 1/1 1) COMUNA VALEA MARE PRAVAT-DOMENIUL PUBLIC, CIF:5010196	

**C. Partea III. SARCINI .**

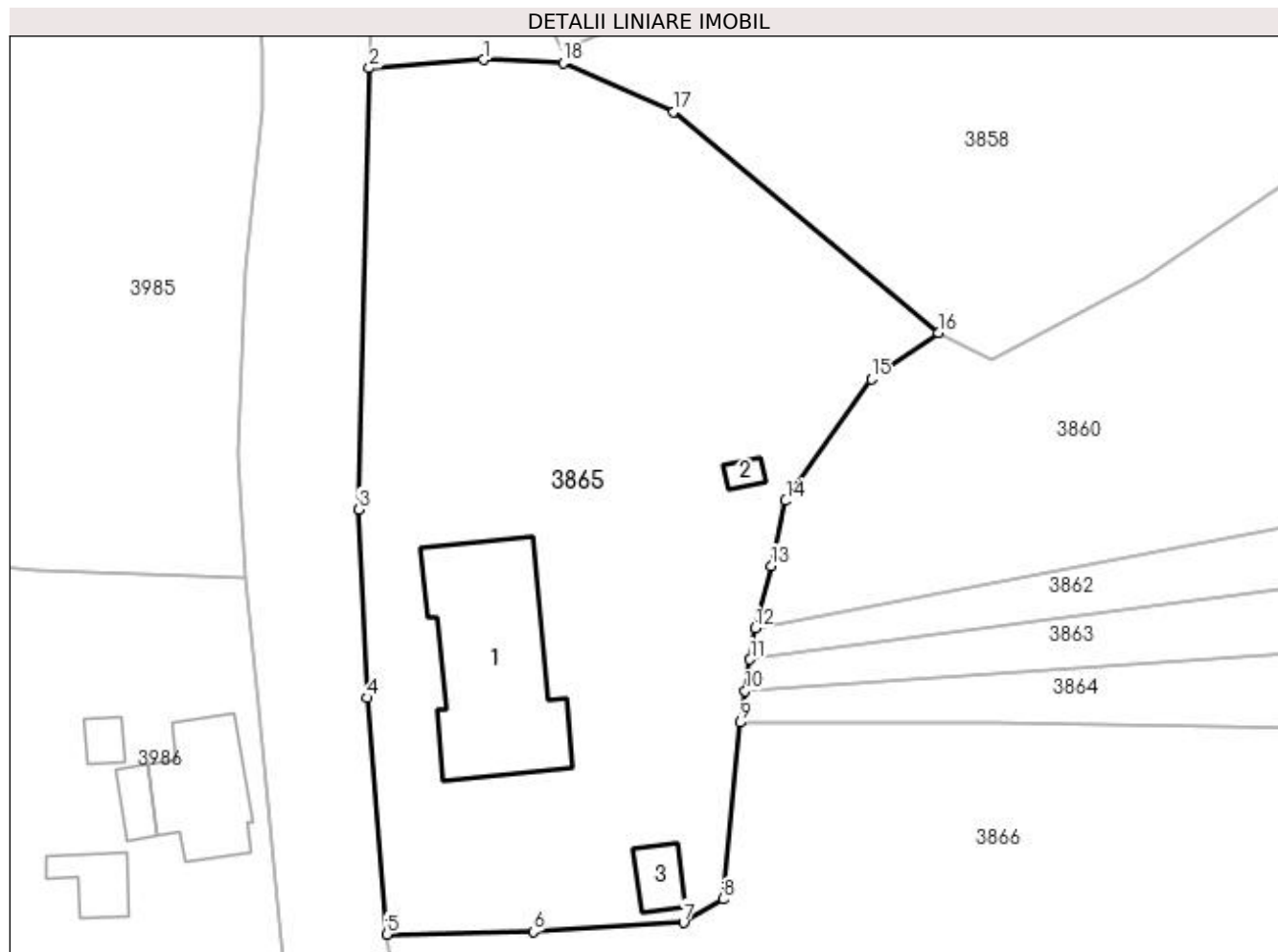
Inscrieri privind dezmembramintele dreptului de proprietate, drepturi reale de garanție și sarcini	Referințe
NU SUNT	

## Anexa Nr. 1 La Partea I

## Teren

Nr cadastral	Suprafața (mp)*	Observații / Referințe
80298	Din acte: 3.299 Masurata: 4.066	

\* Suprafața este determinată în planul de proiecție Stereo 70.



## Date referitoare la teren

Crt	Categorie folosință	Intra vilan	Suprafața (mp)	Tarla	Parcelă	Nr. topo	Observații / Referințe
1	curți constructii	DA	4.066	7	256-258	-	

## Date referitoare la construcții

Crt	Număr	Destinație construcție	Supraf. (mp)	Situație juridică	Observații / Referințe
A1.1	80298-C1	construcții administrative și social culturale	307	Cu acte	Nr. niveluri:1; S. construita la sol:307 mp; S. construita desfasurata:307 mp;
A1.2	80298-C2	construcții anexa	11	Cu acte	Nr. niveluri:1; S. construita la sol:11 mp; S. construita desfasurata:11 mp;
A1.3	80298-C3	construcții anexa	34	Cu acte	Nr. niveluri:1; S. construita la sol:34 mp; S. construita desfasurata:34 mp;

## Lungime Segmente

1) Valorile lungimilor segmentelor sunt obținute din proiecție în plan.

Punct început	X / Y	Punct sfârșit	X / Y	Lungime segment (** (m)
1	508.647,957 418.791,979	2	508.635,652 418.791,069	12.339

Punct început	X / Y	Punct sfârșit	X / Y	Lungime segment (** (m)
2	508.635,652 418.791,069	3	508.634,551 418.743,638	47.444
3	508.634,551 418.743,638	4	508.635,49 418.723,385	20.275
4	508.635,49 418.723,385	5	508.637,558 418.697,98	25.489
5	508.637,558 418.697,98	6	508.653,27 418.698,26	15.714
6	508.653,27 418.698,26	7	508.669,45 418.699,21	16.208
7	508.669,45 418.699,21	8	508.673,685 418.701,76	4.943
8	508.673,685 418.701,76	9	508.675,52 418.720,75	19.078
9	508.675,52 418.720,75	10	508.676,052 418.724,128	3.42
10	508.676,052 418.724,128	11	508.676,583 418.727,507	3.42
11	508.676,583 418.727,507	12	508.677,114 418.730,882	3.417
12	508.677,114 418.730,882	13	508.678,885 418.737,591	6.939
13	508.678,885 418.737,591	14	508.680,429 418.744,576	7.154
14	508.680,429 418.744,576	15	508.689,642 418.757,666	16.007
15	508.689,642 418.757,666	16	508.696,838 418.762,656	8.757
16	508.696,838 418.762,656	17	508.668,337 418.786,344	37.06
17	508.668,337 418.786,344	18	508.656,507 418.791,655	12.967
18	508.656,507 418.791,655	1	508.647,957 418.791,979	8.556

\*\* Lungimile segmentelor sunt determinate în planul de proiecție Stereo 70 și sunt rotunjite la 1 milimetru.

\*\*\* Distanța dintre puncte este formată din segmente cumulate ce sunt mai mici decât valoarea 1 milimetru.





**DATE DESPRE IMOBILUL NR. 3866**

Oficiul de Cadastru și Publicitate Imobiliară ARGES  
Biroul de Cadastru și Publicitate Imobiliară Campulung

**A. Partea I. Descrierea imobilului**

TEREN Intravilan

Nr. CF vechi:241

Nr. cadastral vechi:411

Adresa: Loc. Colnic, Jud. Arges, pct."Langa Scoala"

Nr. Crt	Nr cadastral Nr. topografic	Suprafata* (mp)	Observatii / Referinte
A1	80693	3.773	Sector cadastral:41 Teren neimprejmuit;

**B. Partea II. Proprietari și acte**

Inscrieri privitoare la dreptul de proprietate și alte drepturi reale		Referințe
<b>17378 / 18/09/2020</b>		
Act Notarial nr. 1356, din 17/09/2020 emis de ZIPISI ANDREEA BIANCA;		
B4	Intabulare, drept de PROPRIETATE-bun comun, dobandit prin Conventie, cota actuala 1/2, cota initiala 1/2 1) ILIUȚĂ SILVIU VALENTIN, casatorit cu 2) ILIUȚĂ SIMONA IULIANA	A1
B5	Intabulare, drept de PROPRIETATE-bun propriu, dobandit prin Conventie, cota actuala 1/2, cota initiala 1/2 1) ANDREȘESCU DANIEL, necasatorit	A1

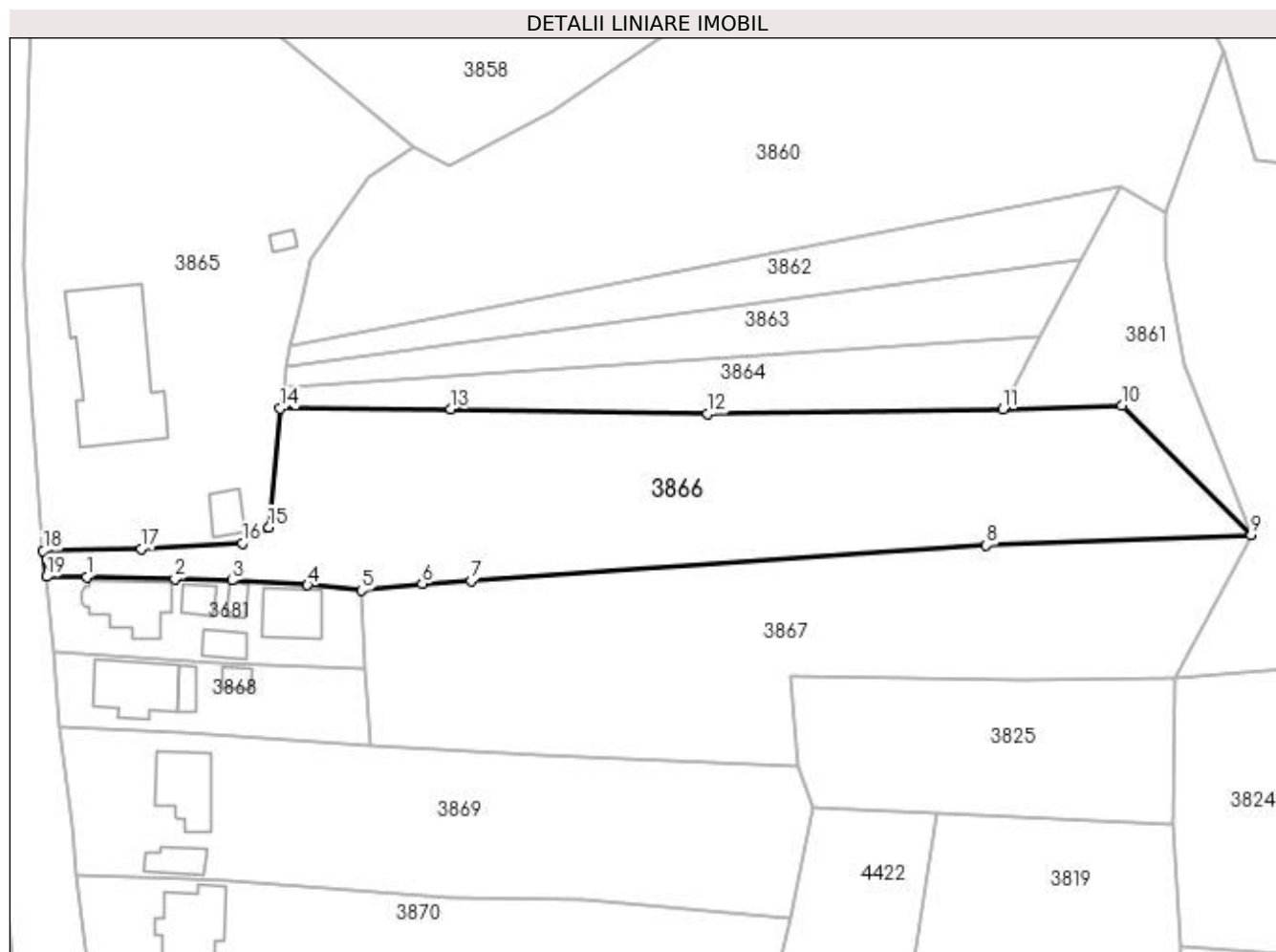
**C. Partea III. SARCINI .**

Inscrieri privind dezmembramintele dreptului de proprietate, drepturi reale de garanție și sarcini	Referințe
NU SUNT	

**Anexa Nr. 1 La Partea I****Teren**

Nr cadastral	Suprafața (mp)*	Observații / Referințe
80693	3.773	

\* Suprafața este determinată în planul de proiecție Stereo 70.

**Date referitoare la teren**

Crt	Categorie folosință	Intra vilan	Suprafața (mp)	Tarla	Parcelă	Nr. topo	Observații / Referințe
1	faneata	DA	2.970	7	254-255	-	
2	neproductiv	DA	803	4	120,121	-	

**Lungime Segmente**

1) Valorile lungimilor segmentelor sunt obținute din proiecție în plan.

Punct început	X / Y	Punct sfârșit	X / Y	Lungime segment (** (m)
1	508.644,561 418.693,771	2	508.658,667 418.693,445	14.11
2	508.658,667 418.693,445	3	508.667,768 418.693,235	9.103
3	508.667,768 418.693,235	4	508.679,888 418.692,47	12.144
4	508.679,888 418.692,47	5	508.688,537 418.691,639	8.689

Punct început	X / Y	Punct sfârșit	X / Y	Lungime segment (** (m)
5	508.688,537 418.691,639	6	508.698,273 418.692,698	9.793
6	508.698,273 418.692,698	7	508.706,096 418.693,209	7.84
7	508.706,096 418.693,209	8	508.788,564 418.698,882	82.663
8	508.788,564 418.698,882	9	508.830,976 418.700,546	42.445
9	508.830,976 418.700,546	10	508.810,254 418.721,227	29.276
10	508.810,254 418.721,227	11	508.791,185 418.720,602	19.079
11	508.791,185 418.720,602	12	508.743,877 418.719,926	47.313
12	508.743,877 418.719,926	13	508.702,851 418.720,694	41.033
13	508.702,851 418.720,694	14	508.675,52 418.720,75	27.331
14	508.675,52 418.720,75	15	508.673,685 418.701,76	19.078
15	508.673,685 418.701,76	16	508.669,45 418.699,21	4.943
16	508.669,45 418.699,21	17	508.653,27 418.698,26	16.208
17	508.653,27 418.698,26	18	508.637,558 418.697,98	15.714
18	508.637,558 418.697,98	19	508.638,128 418.693,861	4.158
19	508.638,128 418.693,861	1	508.644,561 418.693,771	6.434

\*\* Lungimile segmentelor sunt determinate în planul de proiecție Stereo 70 și sunt rotunjite la 1 milimetru.

\*\*\* Distanța dintre puncte este formată din segmente cumulate ce sunt mai mici decât valoarea 1 milimetru.



**DATE DESPRE IMOBILUL NR. 3867**

Oficiul de Cadastru și Publicitate Imobiliară ARGES  
Biroul de Cadastru și Publicitate Imobiliară Campulung

**A. Partea I. Descrierea imobilului**

TEREN Intravilan

Nr. CF vechi:152  
Nr. cadastral vechi:188

Adresa: Loc. Colnic, Jud. Arges, PCT Malu

Nr. Crt	Nr cadastral Nr. topografic	Suprafața* (mp)	Observații / Referințe
A1	82047	3.442	Sector cadastral:41 Teren neimprejmuit;

**B. Partea II. Proprietari și acte**

Inscrieri privitoare la dreptul de proprietate și alte drepturi reale		Referințe
<b>2720 / 10/07/2002</b>		
Act Notarial nr. 61, din 05/12/2001 emis de notar public Gorun Horacius Tony;		
B1	Intabulare, drept de PROPRIETATE, dobandit prin Succesiune, cota actuala 1/2, cota initiala 1/2 1) TAMAS DOINA, lipsă CNP	A1
B2	Intabulare, drept de PROPRIETATE, dobandit prin Succesiune, cota actuala 1/2, cota initiala 1/2 1) TAMAS VLAD, lipsă CNP	A1

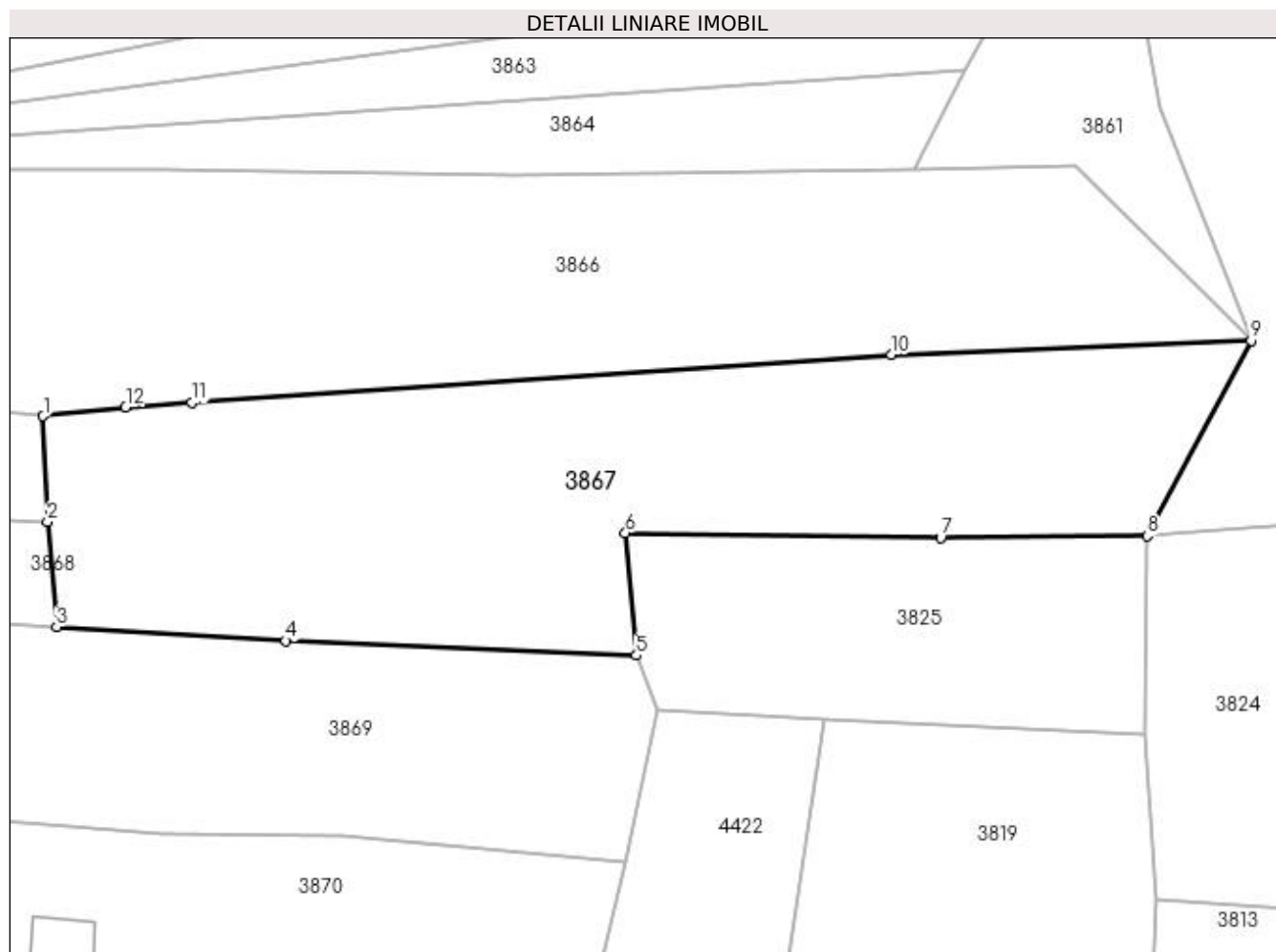
**C. Partea III. SARCINI .**

Inscrieri privind dezmembramintele dreptului de proprietate, drepturi reale de garanție și sarcini	Referințe
NU SUNT	

**Anexa Nr. 1 La Partea I****Teren**

Nr cadastral	Suprafața (mp)*	Observații / Referințe
82047	3.442	

\* Suprafața este determinată în planul de proiecție Stereo 70.

**Date referitoare la teren**

Crt	Categorie folosință	Intravilan	Suprafața (mp)	Tarla	Parcelă	Nr. topo	Observații / Referințe
1	faneata	DA	2.984	7	251,253,254	-	
2	neproductiv	DA	458	4	120,121	-	

**Lungime Segmente**

1) Valorile lungimilor segmentelor sunt obținute din proiecție în plan.

Punct început	X / Y	Punct sfârșit	X / Y	Lungime segment (** (m)
1	508.688,537 418.691,639	2	508.689,068 418.679,227	12.423
2	508.689,068 418.679,227	3	508.690,11 418.666,8	12.471
3	508.690,11 418.666,8	4	508.717,14 418.665,163	27.08
4	508.717,14 418.665,163	5	508.758,493 418.663,44	41.389

Punct început	X / Y	Punct sfârșit	X / Y	Lungime segment (** (m)
5	508.758,493 418.663,44	6	508.757,207 418.677,873	14.49
6	508.757,207 418.677,873	7	508.794,377 418.677,286	37.175
7	508.794,377 418.677,286	8	508.818,689 418.677,515	24.313
8	508.818,689 418.677,515	9	508.830,976 418.700,546	26.104
9	508.830,976 418.700,546	10	508.788,564 418.698,882	42.445
10	508.788,564 418.698,882	11	508.706,096 418.693,209	82.663
11	508.706,096 418.693,209	12	508.698,273 418.692,698	7.84
12	508.698,273 418.692,698	1	508.688,537 418.691,639	9.793

\*\* Lungimile segmentelor sunt determinate în planul de proiecție Stereo 70 și sunt rotunjite la 1 milimetru.

\*\*\* Distanța dintre puncte este formată din segmente cumulate ce sunt mai mici decât valoarea 1 milimetru.





**DATE DESPRE IMOBILUL NR. 3868**

Oficiul de Cadastru și Publicitate Imobiliară ARGES  
Biroul de Cadastru și Publicitate Imobiliară Campulung

**A. Partea I. Descrierea imobilului**

TEREN Intravilan

Nr. CF vechi:389  
Nr. cadastral vechi:592

Adresa: Loc. Colnic, Jud. Arges, pct La Scoala

Nr. Crt	Nr cadastral Nr. topografic	Suprafața* (mp)	Observații / Referințe
A1	81983	Din acte: 600 Masurata: 592	Sector cadastral:41 Teren imprejmuit;

**Construcții**

Crt	Nr cadastral Nr. topografic	Adresa	Observații / Referințe
A1.1		Loc. Colnic, Jud. Arges, pct La Scoala	Nr. niveluri:2; S. construita la sol:108 mp; S. construita desfasurata:216 mp;
A1.2		Loc. Colnic, Jud. Arges, pct La Scoala	Nr. niveluri:1; S. construita la sol:21 mp; S. construita desfasurata:21 mp;
A1.3		Loc. Colnic, Jud. Arges, pct La Scoala	Nr. niveluri:1; S. construita la sol:16 mp; S. construita desfasurata:16 mp;

**B. Partea II. Proprietari și acte**

Inscrieri privitoare la dreptul de proprietate și alte drepturi reale	Referințe
<b>1434 / 21/03/2005</b>	
Act Notarial nr. 600, din 18/03/2005 emis de notar public Zipisi Cornelia;	
B1	A1
Intabulare, drept de PROPRIETATE, dobandit prin Conventie, cota actuala 1/1, cota initiala 1/1 1) MITU ADRIAN-OVIDIU, necasatorit	
/	
Act Normativ nr. 7, din 13/03/1996 emis de PARLAMENT (art. 12 alin. 16 );	
B2	A1.1, A1.2, A1.3
Intabulare, drept de PROPRIETATE, dobandit prin Construire, cota actuala 1/1, cota initiala 1/1 1) MITU ADRIAN-OVIDIU	

**C. Partea III. SARCINI .**

Inscrieri privind dezmembramintele dreptului de proprietate, drepturi reale de garanție și sarcini	Referințe
NU SUNT	

**Anexa Nr. 1 La Partea I****Teren**

Nr cadastral	Suprafața (mp)*	Observații / Referințe
81983	Din acte: 600 Masurata: 592	

\* Suprafața este determinată în planul de proiecție Stereo 70.

**Date referitoare la teren**

Crt	Categorie folosință	Intra vilan	Suprafața (mp)	Tarla	Parcelă	Nr. topo	Observații / Referințe
1	curți constructii	DA	592	7	251	-	

**Date referitoare la construcții**

Crt	Număr	Destinație construcție	Supraf. (mp)	Situație juridică	Observații / Referințe
A1.1		construcții de locuințe	108	Cu acte	Nr. niveluri:2; S. construita la sol:108 mp; S. construita desfasurata:216 mp;
A1.2		construcții anexa	21	Cu acte	Nr. niveluri:1; S. construita la sol:21 mp; S. construita desfasurata:21 mp;
A1.3		construcții anexa	16	Cu acte	Nr. niveluri:1; S. construita la sol:16 mp; S. construita desfasurata:16 mp;

**Lungime Segmente**

1) Valorile lungimilor segmentelor sunt obținute din proiecție în plan.

Punct început	X / Y	Punct sfârșit	X / Y	Lungime segment (** (m))
1	508.639,192 418.681,89	2	508.640,287 418.669,692	12.247
2	508.640,287 418.669,692	3	508.660,099 418.668,821	19.831

Punct început	X / Y	Punct sfârșit	X / Y	Lungime segment (** (m)
3	508.660,099 418.668,821	4	508.690,11 418.666,8	30.079
4	508.690,11 418.666,8	5	508.689,068 418.679,227	12.471
5	508.689,068 418.679,227	6	508.665,777 418.680,003	23.304
6	508.665,777 418.680,003	1	508.639,192 418.681,89	26.652

\*\* Lungimile segmentelor sunt determinate în planul de proiecție Stereo 70 și sunt rotunjite la 1 milimetru.

\*\*\* Distanța dintre puncte este formată din segmente cumulate ce sunt mai mici decât valoarea 1 milimetru.



**DATE DESPRE IMOBILUL NR. 3869**

Oficiul de Cadastru și Publicitate Imobiliară ARGES  
Biroul de Cadastru și Publicitate Imobiliară Campulung

**A. Partea I. Descrierea imobilului**

TEREN Intravilan

Adresa: Loc. Colnic, Nr. 85, Jud. Arges

Nr. Crt	Nr cadastral Nr. topografic	Suprafața* (mp)	Observații / Referințe
A1		Din acte: 5.130 Masurata: 2.756	Sector cadastral:41 Teren neimprijmit;

**Construcții**

Crt	Nr cadastral Nr. topografic	Adresa	Observații / Referințe
A1.1		Loc. Colnic, Nr. 85, Jud. Arges	Nr. niveluri:1; S. construita la sol:97 mp; S. construita desfasurata:97 mp;
A1.2		Loc. Colnic, Nr. 85, Jud. Arges	Nr. niveluri:1; S. construita la sol:38 mp; S. construita desfasurata:38 mp;

**B. Partea II. Proprietari și acte**

Inscrieri privitoare la dreptul de proprietate și alte drepturi reale		Referințe
/		
Act Administrativ nr. 19143, din 16/08/1993 emis de CJPSDPAT ARGES;		
B1	Intabulare, drept de PROPRIETATE, dobandit prin Reconstituire, cota actuala 1/1, cota initiala 1/1 1) TĂMAȘ ION, lipsă CNP 2) UNGHEANU MARIA, lipsă CNP	A1
Act Normativ nr. 7, din 13/03/1996 emis de PARLAMENT (art. 12 alin. 16 );		
B2	Intabulare, drept de PROPRIETATE, dobandit prin Construire, cota actuala 1/1, cota initiala 1/1 1) TĂMAȘ ION, lipsă CNP 2) UNGHEANU MARIA, lipsă CNP	A1.1, A1.2

**C. Partea III. SARCINI .**

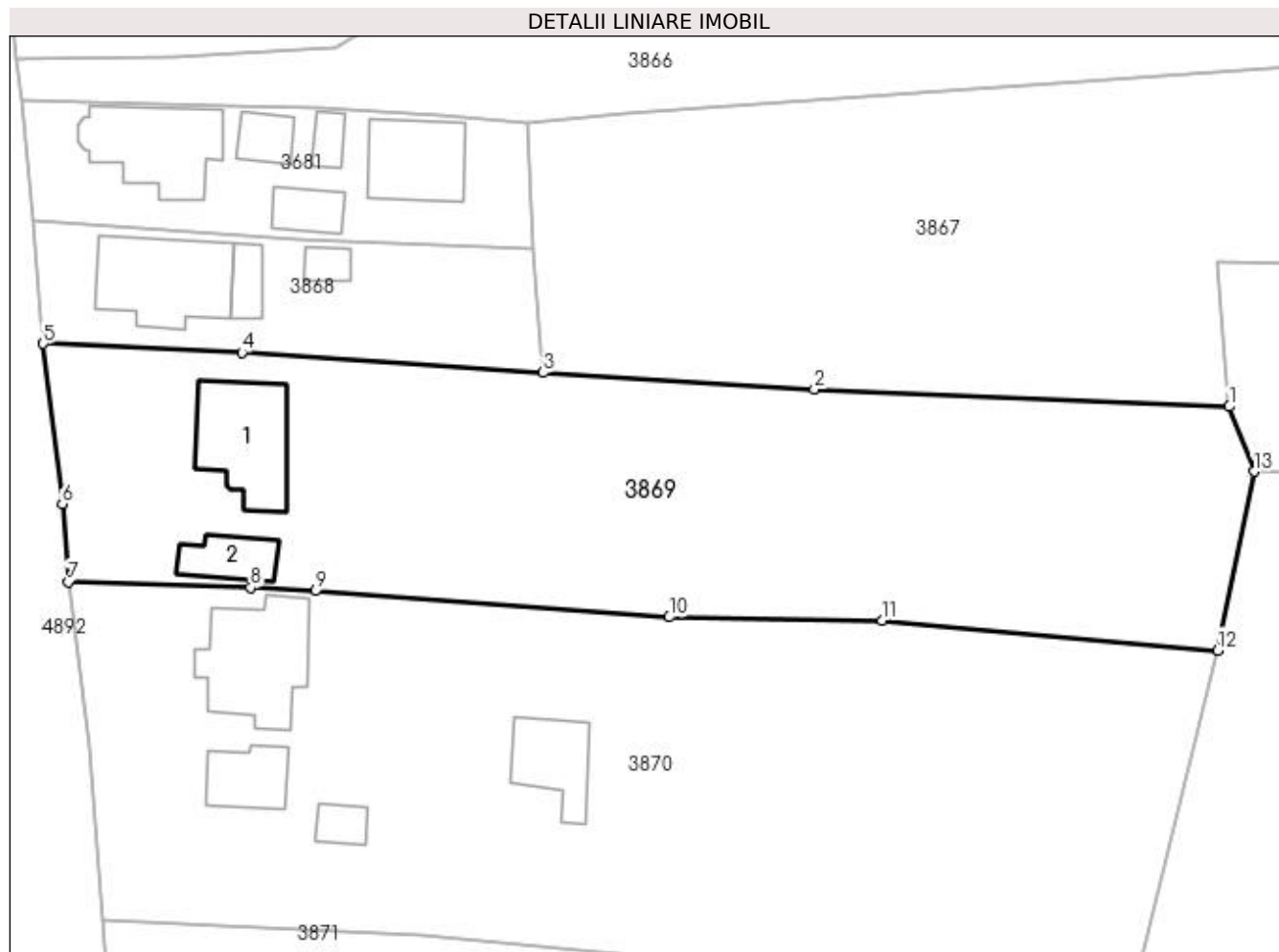
Inscrieri privind dezmembramentele dreptului de proprietate, drepturi reale de garanție și sarcini	Referințe
NU SUNT	

## Anexa Nr. 1 La Partea I

## Teren

Nr cadastral	Suprafața (mp)*	Observații / Referințe
	Din acte: 5.130 Masurata: 2.756	

\* Suprafața este determinată în planul de proiecție Stereo 70.



## Date referitoare la teren

Crt	Categorie folosință	Intravilan	Suprafața (mp)	Tarla	Parcelă	Nr. topo	Observații / Referințe
1	curți constructii	DA	650	7	246,247	-	
2	faneata	DA	1.245	7	247-249	-	
3	pasune	DA	861	7	250	-	

## Date referitoare la construcții

Crt	Număr	Destinație construcție	Supraf. (mp)	Situație juridică	Observații / Referințe
A1.1		construcții de locuințe	97	Cu acte	Nr. niveluri:1; S. construita la sol:97 mp; S. construita desfasurata:97 mp;
A1.2		construcții anexa	38	Cu acte	Nr. niveluri:1; S. construita la sol:38 mp; S. construita desfasurata:38 mp;

## Lungime Segmente

1) Valorile lungimilor segmentelor sunt obținute din proiecție în plan.

Punct început	X / Y	Punct sfârșit	X / Y	Lungime segment (** (m)
1	508.758,493 418.663,44	2	508.717,14 418.665,163	41.389

Punct început	X / Y	Punct sfârșit	X / Y	Lungime segment (** (m)
2	508.717,14 418.665,163	3	508.690,11 418.666,8	27.08
3	508.690,11 418.666,8	4	508.660,099 418.668,821	30.079
4	508.660,099 418.668,821	5	508.640,287 418.669,692	19.831
5	508.640,287 418.669,692	6	508.642,185 418.653,729	16.075
6	508.642,185 418.653,729	7	508.642,81 418.645,945	7.809
7	508.642,81 418.645,945	8	508.660,965 418.645,399	18.163
8	508.660,965 418.645,399	9	508.667,405 418.645,059	6.449
9	508.667,405 418.645,059	10	508.702,668 418.642,445	35.36
10	508.702,668 418.642,445	11	508.723,882 418.642,095	21.217
11	508.723,882 418.642,095	12	508.757,288 418.639,146	33.536
12	508.757,288 418.639,146	13	508.760,948 418.656,957	18.183
13	508.760,948 418.656,957	1	508.758,493 418.663,44	6.932

\*\* Lungimile segmentelor sunt determinate în planul de proiecție Stereo 70 și sunt rotunjite la 1 milimetru.

\*\*\* Distanța dintre puncte este formată din segmente cumulate ce sunt mai mici decât valoarea 1 milimetru.





**DATE DESPRE IMOBILUL NR. 3870**

Oficiul de Cadastru și Publicitate Imobiliară ARGES  
Biroul de Cadastru și Publicitate Imobiliară Campulung

**A. Partea I. Descrierea imobilului**

TEREN Intravilan

Adresa: Loc. Colnic, Nr. 84, Jud. Arges

Nr. Crt	Nr cadastral Nr. topografic	Suprafața* (mp)	Observații / Referințe
A1		3.803	Sector cadastral:41 Teren imprejmuit;

**Construcții**

Crt	Nr cadastral Nr. topografic	Adresa	Observații / Referințe
A1.1		Loc. Colnic, Nr. 84, Jud. Arges	Nr. niveluri:1; S. construita la sol:113 mp; S. construita desfasurata:113 mp;
A1.2		Loc. Colnic, Nr. 84, Jud. Arges	Nr. niveluri:1; S. construita la sol:45 mp; S. construita desfasurata:45 mp;
A1.3		Loc. Colnic, Nr. 84, Jud. Arges	Nr. niveluri:1; S. construita la sol:19 mp; S. construita desfasurata:19 mp;
A1.4		Loc. Colnic, Nr. 84, Jud. Arges	Nr. niveluri:1; S. construita la sol:59 mp; S. construita desfasurata:59 mp;

**B. Partea II. Proprietari și acte**

Inscrieri privitoare la dreptul de proprietate și alte drepturi reale		Referințe
/		
Act Normativ nr. 7, din 13/03/1996 emis de PARLAMENT (art. 13 alin. 15 );		
B1	Inscrierea provizorie, drept de PROPRIETATE, dobandit prin Lege, cota actuala 1/1, cota initiala 1/1 1) <b>COMUNA VALEA MARE PRAVĂȚ</b> , CIF:5010196	A1
Act Normativ nr. 7, din 13/03/1996 emis de PARLAMENT (art. 12 alin. 16 );		
B3	Intabulare, drept de PROPRIETATE, dobandit prin Construire, cota actuala 1/1, cota initiala 1/1 1) <b>CHIOSA PETRE</b> , lipsă CNP	A1.1, A1.2, A1.3, A1.4

**C. Partea III. SARCINI .**

Inscrieri privind dezmembramintele dreptului de proprietate, drepturi reale de garanție și sarcini	Referințe
NU SUNT	

**Anexa Nr. 1 La Partea I****Teren**

Nr cadastral	Suprafața (mp)*	Observații / Referințe
	3.803	

\* Suprafața este determinată în planul de proiecție Stereo 70.

**Date referitoare la teren**

Crt	Categorie folosință	Intravilan	Suprafața (mp)	Tarla	Parcelă	Nr. topo	Observații / Referințe
1	curți constructii	DA	935	7	242-245	-	
2	arabil	DA	388	7	243,244	-	
3	livada	DA	1.443	7	241	-	
4	faneata	DA	1.037	7	240	-	

**Date referitoare la construcții**

Crt	Număr	Destinație construcție	Supraf. (mp)	Situație juridică	Observații / Referințe
A1.1		construcții de locuințe	113	Cu acte	Nr. niveluri:1; S. construita la sol:113 mp; S. construita desfasurata:113 mp;
A1.2		construcții de locuințe	45	Cu acte	Nr. niveluri:1; S. construita la sol:45 mp; S. construita desfasurata:45 mp;
A1.3		construcții anexa	19	Cu acte	Nr. niveluri:1; S. construita la sol:19 mp; S. construita desfasurata:19 mp;
A1.4		construcții anexa	59	Cu acte	Nr. niveluri:1; S. construita la sol:59 mp; S. construita desfasurata:59 mp;

**Lungime Segmente**

1) Valorile lungimilor segmentelor sunt obținute din proiecție în plan.

Punct început	X / Y	Punct sfârșit	X / Y	Lungime segment (** (m)
1	508.757,288 418.639,146	2	508.723,882 418.642,095	33.536
2	508.723,882 418.642,095	3	508.702,668 418.642,445	21.217
3	508.702,668 418.642,445	4	508.667,405 418.645,059	35.36
4	508.667,405 418.645,059	5	508.660,965 418.645,399	6.449
5	508.660,965 418.645,399	6	508.642,81 418.645,945	18.163
6	508.642,81 418.645,945	7	508.644,885 418.629,478	16.597
7	508.644,885 418.629,478	8	508.646,149 418.612,349	17.176
8	508.646,149 418.612,349	9	508.678,003 418.610,686	31.897
9	508.678,003 418.610,686	10	508.713,204 418.607,422	35.352
10	508.713,204 418.607,422	11	508.747,641 418.600,321	35.162
11	508.747,641 418.600,321	1	508.757,288 418.639,146	40.006

\*\* Lungimile segmentelor sunt determinate în planul de proiecție Stereo 70 și sunt rotunjite la 1 milimetru.

\*\*\* Distanța dintre puncte este formată din segmente cumulate ce sunt mai mici decât valoarea 1 milimetru.



**DATE DESPRE IMOBILUL NR. 3871**

Oficiul de Cadastru și Publicitate Imobiliară ARGES  
Biroul de Cadastru și Publicitate Imobiliară Campulung

**A. Partea I. Descrierea imobilului**

TEREN Intravilan

Adresa: Loc. Colnic, Jud. Arges

Nr. Crt	Nr cadastral Nr. topografic	Suprafața* (mp)	Observații / Referințe
A1		1.264	Sector cadastral:41 Teren neimprejmuit;

**B. Partea II. Proprietari și acte**

Inscrieri privitoare la dreptul de proprietate și alte drepturi reale	Referințe
/	
Act Normativ nr. 7, din 13/03/1996 emis de PARLAMENT (art. 13 alin. 15);	
B1	A1
Inscrierea provizorie, drept de PROPRIETATE, dobandit prin Lege, cota actuala 1/1, cota initiala 1/1 1) COMUNA VALEA MARE PRAVAT, CIF:5010196	

**C. Partea III. SARCINI .**

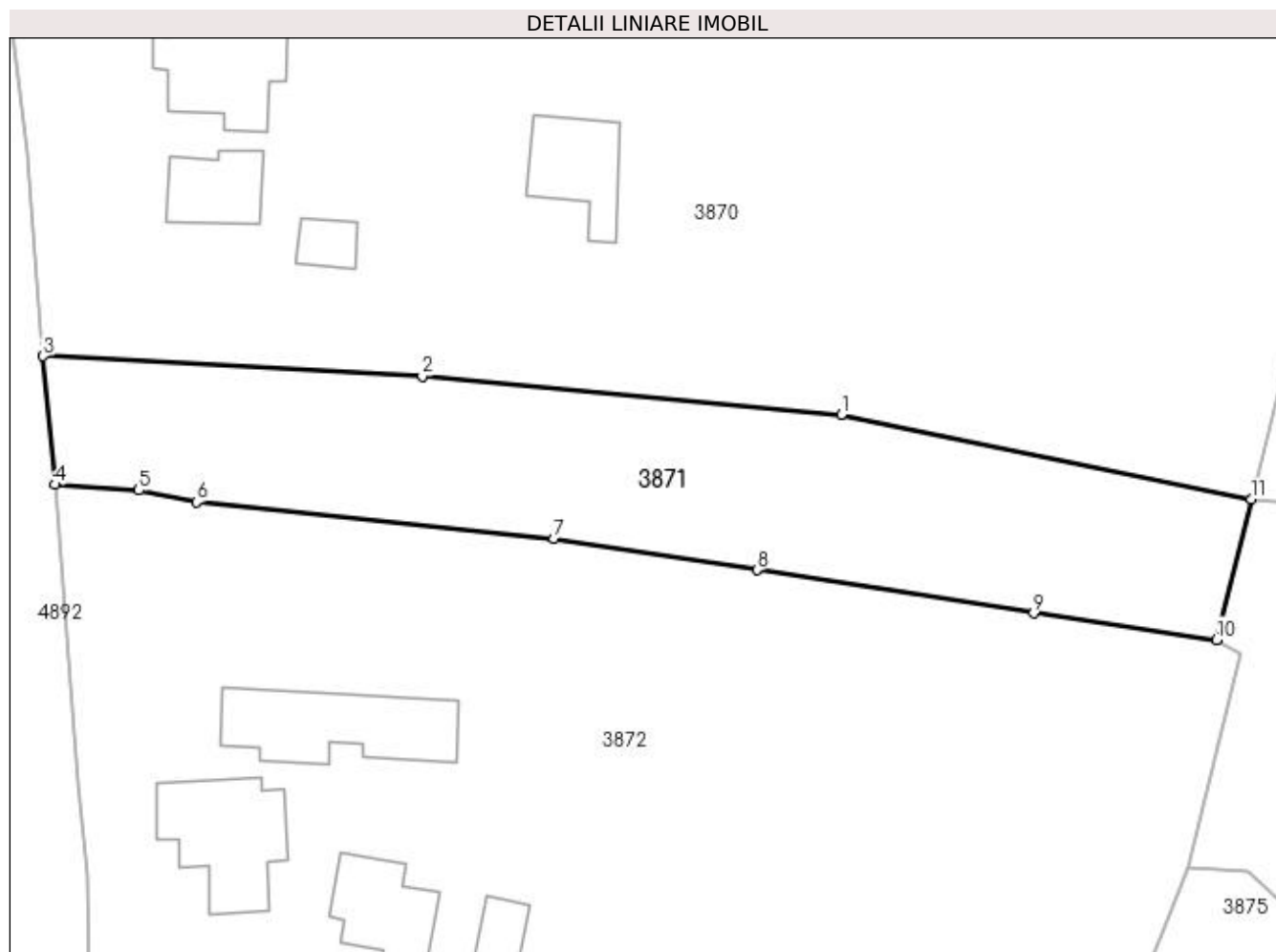
Inscrieri privind dezmembramintele dreptului de proprietate, drepturi reale de garanție și sarcini	Referințe
NU SUNT	

## Anexa Nr. 1 La Partea I

## Teren

Nr cadastral	Suprafața (mp)*	Observații / Referințe
	1.264	

\* Suprafața este determinată în planul de proiecție Stereo 70.



## Date referitoare la teren

Crt	Categorie folosință	Intra vilan	Suprafața (mp)	Tarla	Parcelă	Nr. topo	Observații / Referințe
1	faneata	DA	1.264	7	240	-	

## Lungime Segmente

1) Valorile lungimilor segmentelor sunt obținute din proiecție în plan.

Punct început	X / Y	Punct sfârșit	X / Y	Lungime segment (** (m)
1	508.713,204 418.607,422	2	508.678,003 418.610,686	35.352
2	508.678,003 418.610,686	3	508.646,149 418.612,349	31.897
3	508.646,149 418.612,349	4	508.647,172 418.601,568	10.829
4	508.647,172 418.601,568	5	508.654,194 418.601,078	7.039
5	508.654,194 418.601,078	6	508.659,036 418.600,082	4.943

Punct început	X / Y	Punct sfârșit	X / Y	Lungime segment (** (m)
6	508.659,036 418.600,082	7	508.689,071 418.597,028	30.19
7	508.689,071 418.597,028	8	508.706,118 418.594,392	17.25
8	508.706,118 418.594,392	9	508.729,361 418.590,778	23.522
9	508.729,361 418.590,778	10	508.744,715 418.588,543	15.516
10	508.744,715 418.588,543	11	508.747,641 418.600,321	12.136
11	508.747,641 418.600,321	1	508.713,204 418.607,422	35.162

\*\* Lungimile segmentelor sunt determinate în planul de proiecție Stereo 70 și sunt rotunjite la 1 milimetru.

\*\*\* Distanța dintre puncte este formată din segmente cumulate ce sunt mai mici decât valoarea 1 milimetru.





**DATE DESPRE IMOBILUL NR. 3872**

Oficiul de Cadastru și Publicitate Imobiliară ARGES  
Biroul de Cadastru și Publicitate Imobiliară Campulung

**A. Partea I. Descrierea imobilului**

TEREN Intravilan

Adresa: Loc. Colnic, Nr. 82, Jud. Arges, Punct "Camin Casa"

Nr. Crt	Nr cadastral Nr. topografic	Suprafața* (mp)	Observații / Referințe
A1	80116	4.611	Sector cadastral:41 Teren neimprijmit;

**Construcții**

Crt	Nr cadastral Nr. topografic	Adresa	Observații / Referințe
A1.1	80116-C1	Loc. Colnic, Nr. 82, Jud. Arges, Punct "Camin Casa"	Nr. niveluri:1; S. construita la sol:92 mp; S. construita desfasurata:92 mp;
A1.2		Loc. Colnic, Nr. 82, Jud. Arges, Punct "Camin Casa"	Nr. niveluri:1; S. construita la sol:67 mp; S. construita desfasurata:67 mp;
A1.3	80116-C3	Loc. Colnic, Nr. 82, Jud. Arges, Punct "Camin Casa"	Nr. niveluri:1; S. construita la sol:104 mp; S. construita desfasurata:104 mp;
A1.4		Loc. Colnic, Nr. 82, Jud. Arges, Punct "Camin Casa"	Nr. niveluri:1; S. construita la sol:21 mp; S. construita desfasurata:21 mp;

**B. Partea II. Proprietari și acte**

Inscrieri privitoare la dreptul de proprietate și alte drepturi reale	Referințe	
<b>9669 / 02/10/2009</b>		
Act Notarial nr. 53, din 20/07/2000 emis de BNP ZIPISI CORNELIA (act administrativ nr. 29371/23-11-1993 emis de COMISIA JUDETEANA ARGES; act administrativ nr. 139597/20-05-2001 emis de COMISIA JUDETEANA ARGES; act notarial nr. 52/20-07-2000 emis de BNP ZIPISI CORNELIA; act administrativ nr. 2801/24-06-2009 emis de PRIMARIA COMUNEI VALEA MARE PRAVAT; act administrativ nr. 2802/24-06-2009 emis de PRIMARIA COMUNEI VALEA MARE PRAVAT;);		
B1	Intabulare, drept de PROPRIETATEdobandit prin lege, dobandit prin Succesiune, cota actuala 1/1, cota initiala 1/1 1) MANOLE GHEORGHITA	A1
B2	Intabulare, drept de PROPRIETATE, dobandit prin Succesiune, cota actuala 1/1, cota initiala 1/1 1) MANOLE GHEORGHITA	A1.1, A1.3
/		
Act Normativ nr. 7, din 13/03/1996 emis de PARLAMENT (art. 12 alin. 16 );		
B3	Intabulare, drept de PROPRIETATE, dobandit prin Construire, cota actuala 1/1, cota initiala 1/1 1) MANOLE GHEORGHITA	A1.2, A1.4

**C. Partea III. SARCINI .**

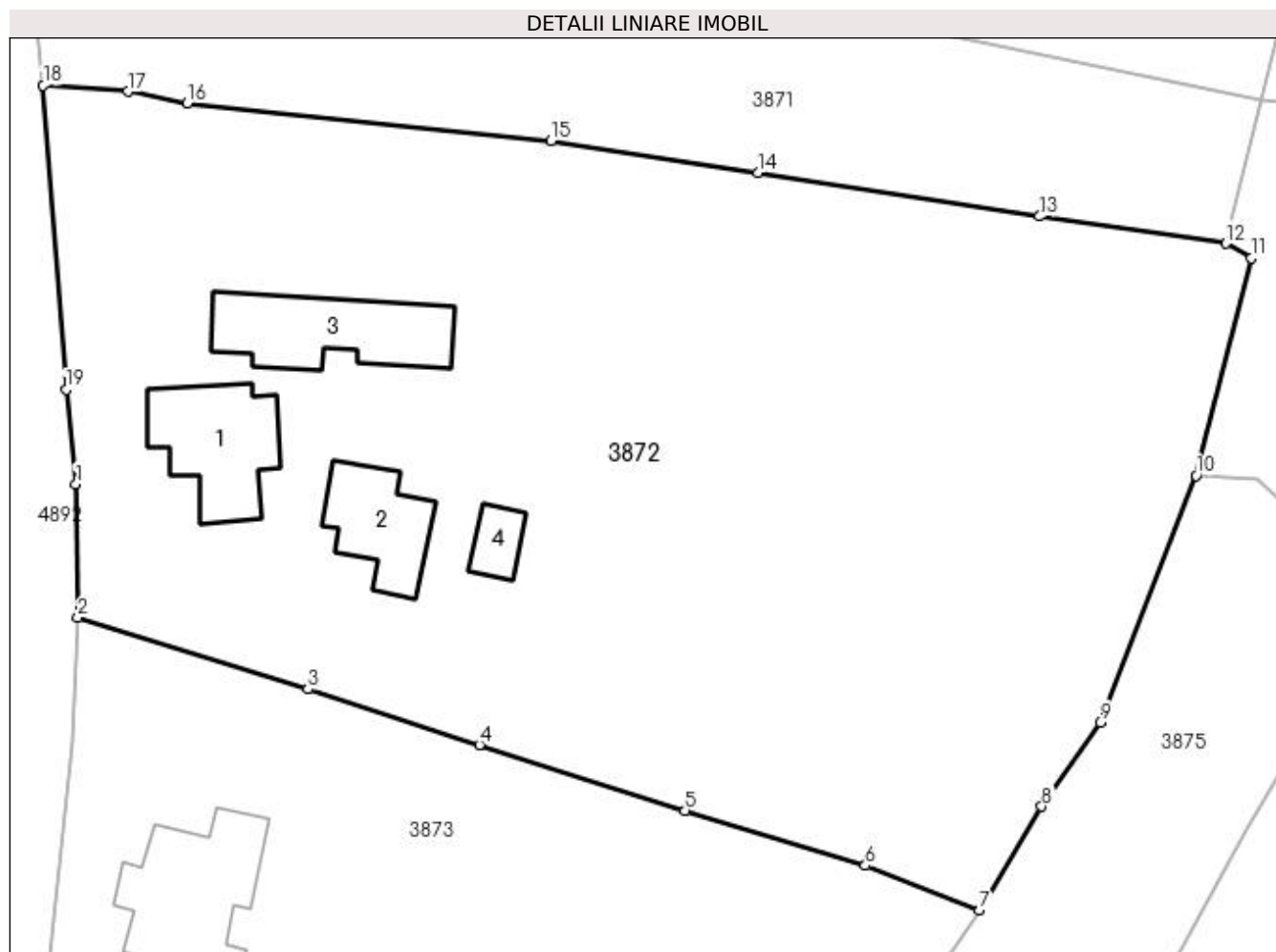
Inscrieri privind dezmembramintele dreptului de proprietate, drepturi reale de garanție și sarcini	Referințe
NU SUNT	

## Anexa Nr. 1 La Partea I

## Teren

Nr cadastral	Suprafața (mp)*	Observații / Referințe
80116	4.611	

\* Suprafața este determinată în planul de proiecție Stereo 70.



## Date referitoare la teren

Crt	Categorie folosință	Intra vilan	Suprafața (mp)	Tarla	Parcelă	Nr. topo	Observații / Referințe
1	curți constructii	DA	1.254	7	238	-	
2	livada	DA	3.357	7	239	-	

## Date referitoare la construcții

Crt	Număr	Destinație construcție	Supraf. (mp)	Situație juridică	Observații / Referințe
A1.1	80116-C1	construcții de locuințe	92	Cu acte	Nr. niveluri:1; S. construita la sol:92 mp; S. construita desfasurata:92 mp;
A1.2		construcții de locuințe	67	Cu acte	Nr. niveluri:1; S. construita la sol:67 mp; S. construita desfasurata:67 mp;
A1.3	80116-C3	construcții anexa	104	Cu acte	Nr. niveluri:1; S. construita la sol:104 mp; S. construita desfasurata:104 mp;
A1.4		construcții anexa	21	Cu acte	Nr. niveluri:1; S. construita la sol:21 mp; S. construita desfasurata:21 mp;

## Lungime Segmente

1) Valorile lungimilor segmentelor sunt obținute din proiecție în plan.

Punct început	X / Y	Punct sfârșit	X / Y	Lungime segment (** (m)
---------------	-------	---------------	-------	-------------------------

Punct început	X / Y	Punct sfârșit	X / Y	Lungime segment (** (m)
1	508.649,883 418.568,72	2	508.650,038 418.557,705	11.016
2	508.650,038 418.557,705	3	508.669,027 418.551,792	19.888
3	508.669,027 418.551,792	4	508.683,163 418.547,217	14.858
4	508.683,163 418.547,217	5	508.700,104 418.541,796	17.787
5	508.700,104 418.541,796	6	508.714,989 418.537,271	15.558
6	508.714,989 418.537,271	7	508.724,379 418.533,567	10.094
7	508.724,379 418.533,567	8	508.729,53 418.542,122	9.986
8	508.729,53 418.542,122	9	508.734,352 418.549,075	8.461
9	508.734,352 418.549,075	10	508.742,271 418.569,422	21.834
10	508.742,271 418.569,422	11	508.746,807 418.587,323	18.467
11	508.746,807 418.587,323	12	508.744,715 418.588,543	2.422
12	508.744,715 418.588,543	13	508.729,361 418.590,778	15.516
13	508.729,361 418.590,778	14	508.706,118 418.594,392	23.522
14	508.706,118 418.594,392	15	508.689,071 418.597,028	17.25
15	508.689,071 418.597,028	16	508.659,036 418.600,082	30.19
16	508.659,036 418.600,082	17	508.654,194 418.601,078	4.943
17	508.654,194 418.601,078	18	508.647,172 418.601,568	7.039
18	508.647,172 418.601,568	19	508.649,058 418.576,494	25.145
19	508.649,058 418.576,494	1	508.649,883 418.568,72	7.818

\*\* Lungimile segmentelor sunt determinate în planul de proiecție Stereo 70 și sunt rotunjite la 1 milimetru.

\*\*\* Distanța dintre puncte este formată din segmente cumulate ce sunt mai mici decât valoarea 1 milimetru.



**DATE DESPRE IMOBILUL NR. 3873**

Oficiul de Cadastru și Publicitate Imobiliară ARGES  
Biroul de Cadastru și Publicitate Imobiliară Campulung

**A. Partea I. Descrierea imobilului**

TEREN Intravilan

Adresa: Loc. Colnic, Nr. 81, Jud. Arges

Nr. Crt	Nr cadastral Nr. topografic	Suprafața* (mp)	Observații / Referințe
A1	82362	Din acte: 2.055 Masurata: 2.058	Sector cadastral:41 Teren imprejmuit;

**Construcții**

Crt	Nr cadastral Nr. topografic	Adresa	Observații / Referințe
A1.1	82362-C1	Loc. Colnic, Nr. 81, Jud. Arges	Nr. niveluri:1; S. construita la sol:116 mp; S. construita desfasurata:116 mp; Locuinta parter, an construire 1950; se rectifica cf.art.12,alin.16(Legea7/1996)

**B. Partea II. Proprietari și acte**

Inscrieri privitoare la dreptul de proprietate și alte drepturi reale		Referințe
<b>3534 / 24/02/2021</b>		
Hotarare Judecatoreasca nr. 1314, din 02/05/2018 emis de Judecatoria Campulung (Sentinta civila ; act administrativ nr 301 din 21.01.2021, emis de Primaria Valea Mare Pravat;act administrativ nr 325 din 25.01.2021, emis de Primaria Valea Mare Pravat;act administrativ nr 314 din 22.01.2021, emis de Primaria Valea Mare Pravat;act administrativ nr 324 din 25.01.2021, emis de Primaria Valea Mare Pravat);		
B1	Intabulare, drept de PROPRIETATE-bun propriu, dobandit prin lesire Din Indiviziune, cota actuala 1/1, cota initiala 1/1 1) DOBRIȚOIU MARIA	A1, A1.1

**C. Partea III. SARCINI .**

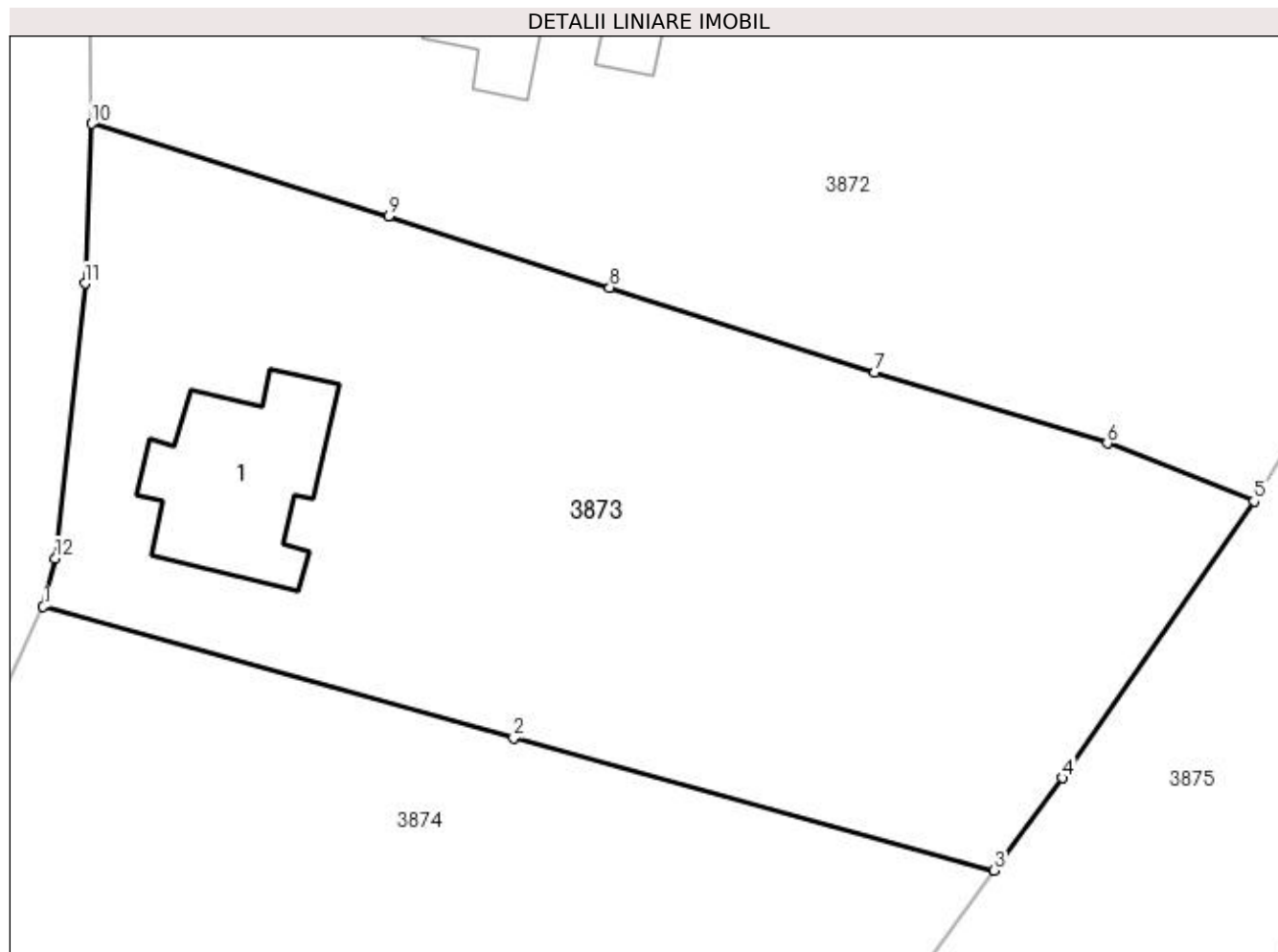
Inscrieri privind dezmembramintele dreptului de proprietate, drepturi reale de garanție și sarcini	Referințe
NU SUNT	

## Anexa Nr. 1 La Partea I

## Teren

Nr cadastral	Suprafața (mp)*	Observații / Referințe
82362	Din acte: 2.055 Masurata: 2.058	

\* Suprafața este determinată în planul de proiecție Stereo 70.



## Date referitoare la teren

Crt	Categorie folosință	Intra vilan	Suprafața (mp)	Tarla	Parcelă	Nr. topo	Observații / Referințe
1	curți constructii	DA	455	7	236,237	-	
2	faneata	DA	1.603	7	236,237	-	

## Date referitoare la construcții

Crt	Număr	Destinație construcție	Supraf. (mp)	Situație juridică	Observații / Referințe
A1.1	82362-C1	construcții de locuințe	Din acte: 120 Masurata: 116	Cu acte	Nr. niveluri:1; S. construita la sol:116 mp; S. construita desfasurata:116 mp; Locuinta parter, an construire 1950;se rectifica cf.art.12, alin.16(Legea7/1996)

## Lungime Segmente

1) Valorile lungimilor segmentelor sunt obținute din proiecție în plan.

Punct început	X / Y	Punct sfârșit	X / Y	Lungime segment (** (m)
1	508.646,929 418.526,823	2	508.677,023 418.518,407	31.249
2	508.677,023 418.518,407	3	508.707,755 418.509,952	31.874

Punct început	X / Y	Punct sfârșit	X / Y	Lungime segment (** (m)
3	508.707,755 418.509,952	4	508.712,131 418.515,867	7.358
4	508.712,131 418.515,867	5	508.724,379 418.533,567	21.524
5	508.724,379 418.533,567	6	508.714,989 418.537,271	10.094
6	508.714,989 418.537,271	7	508.700,104 418.541,796	15.558
7	508.700,104 418.541,796	8	508.683,163 418.547,217	17.787
8	508.683,163 418.547,217	9	508.669,027 418.551,792	14.858
9	508.669,027 418.551,792	10	508.650,038 418.557,705	19.888
10	508.650,038 418.557,705	11	508.649,588 418.547,485	10.23
11	508.649,588 418.547,485	12	508.647,694 418.529,895	17.692
12	508.647,694 418.529,895	1	508.646,929 418.526,823	3.166

\*\* Lungimile segmentelor sunt determinate în planul de proiecție Stereo 70 și sunt rotunjite la 1 milimetru.

\*\*\* Distanța dintre puncte este formată din segmente cumulate ce sunt mai mici decât valoarea 1 milimetru.





**DATE DESPRE IMOBILUL NR. 3874**

Oficiul de Cadastru și Publicitate Imobiliară ARGES  
Biroul de Cadastru și Publicitate Imobiliară Campulung

**A. Partea I. Descrierea imobilului**

TEREN Intravilan

Adresa: Loc. Colnic, Jud. Arges

Nr. Crt	Nr cadastral Nr. topografic	Suprafața* (mp)	Observații / Referințe
A1	82339	2.055	Sector cadastral:41 Teren neimprejmuit;

**B. Partea II. Proprietari și acte**

Inscrieri privitoare la dreptul de proprietate și alte drepturi reale		Referințe
<b>10304 / 13/05/2022</b>		
Act Notarial nr. 480, din 13/05/2022 emis de DOBRE MAGDALENA;		
B3	Intabulare, drept de PROPRIETATE- bun comun, dobandit prin Conventie, cota actuala 1/1, cota initiala 1/1 1) RÎNCU CRISTIAN-IULIAN 2) RÎNCU GABRIELA, soti	A1

**C. Partea III. SARCINI .**

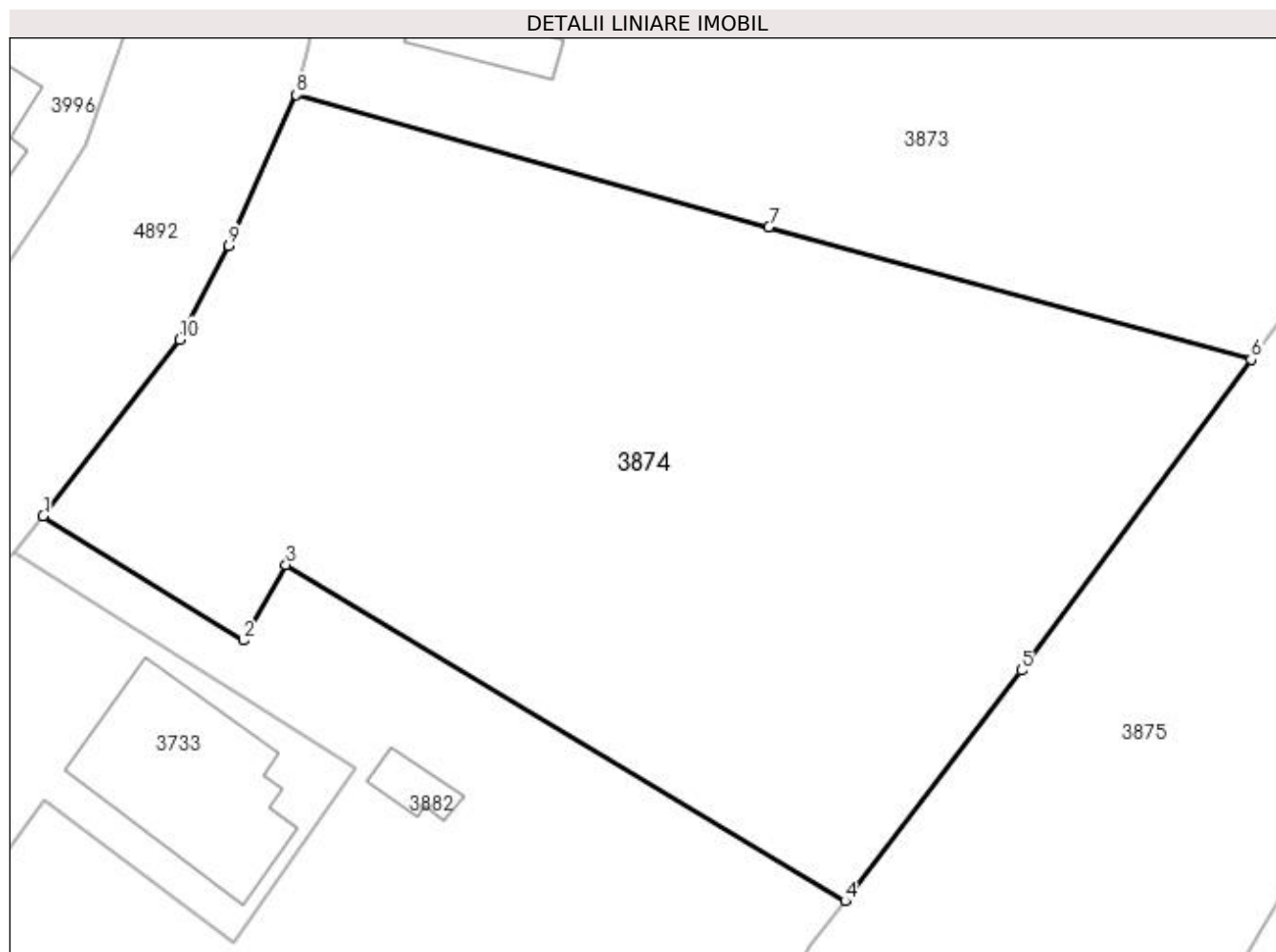
Inscrieri privind dezmembramintele dreptului de proprietate, drepturi reale de garanție și sarcini	Referințe
NU SUNT	

## Anexa Nr. 1 La Partea I

## Teren

Nr cadastral	Suprafața (mp)*	Observații / Referințe
82339	2.055	

\* Suprafața este determinată în planul de proiecție Stereo 70.



## Date referitoare la teren

Crt	Categorie folosință	Intra vilan	Suprafața (mp)	Tarla	Parcelă	Nr. topo	Observații / Referințe
1	faneata	DA	2.055	7	36	-	

## Lungime Segmente

1) Valorile lungimilor segmentelor sunt obținute din proiecție în plan.

Punct început	X / Y	Punct sfârșit	X / Y	Lungime segment (** (m)
1	508.630,794 418.499,997	2	508.643,547 418.492,069	15.016
2	508.643,547 418.492,069	3	508.646,263 418.496,882	5.526
3	508.646,263 418.496,882	4	508.681,89 418.475,473	41.565
4	508.681,89 418.475,473	5	508.693,112 418.490,157	18.481
5	508.693,112 418.490,157	6	508.707,755 418.509,952	24.622

Punct început	X / Y	Punct sfârșit	X / Y	Lungime segment (** (m)
6	508.707,755 418.509,952	7	508.677,023 418.518,407	31.874
7	508.677,023 418.518,407	8	508.646,929 418.526,823	31.249
8	508.646,929 418.526,823	9	508.642,595 418.517,214	10.541
9	508.642,595 418.517,214	10	508.639,49 418.511,242	6.731
10	508.639,49 418.511,242	1	508.630,794 418.499,997	14.215

\*\* Lungimile segmentelor sunt determinate în planul de proiecție Stereo 70 și sunt rotunjite la 1 milimetru.

\*\*\* Distanța dintre puncte este formată din segmente cumulate ce sunt mai mici decât valoarea 1 milimetru.





## DATE DESPRE IMOBILUL NR. 3875

Oficiul de Cadastru și Publicitate Imobiliară ARGES  
Biroul de Cadastru și Publicitate Imobiliară Campulung

## A. Partea I. Descrierea imobilului

TEREN Intravilan

Adresa: Loc. Colnic, Jud. Arges

Nr. Crt	Nr cadastral Nr. topografic	Suprafața* (mp)	Observații / Referințe
A1	81538	2.865	Sector cadastral:41 Teren neimpregmuit;

## Construcții

Crt	Nr cadastral Nr. topografic	Adresa	Observații / Referințe
A1.1	81538-C1	Loc. Colnic, Jud. Arges	Nr. niveluri:1; S. construita la sol:108 mp; S. construita desfasurata:108 mp; Locuinta; caramida; 1972
A1.2	81538-C2	Loc. Colnic, Jud. Arges	Nr. niveluri:1; S. construita la sol:39 mp; S. construita desfasurata:39 mp; Anexa; caramida; 1991
A1.3	81538-C3	Loc. Colnic, Jud. Arges	Nr. niveluri:1; S. construita la sol:26 mp; S. construita desfasurata:26 mp; Anexa; caramida; 1991
A1.4	81538-C4	Loc. Colnic, Jud. Arges	Nr. niveluri:1; S. construita la sol:23 mp; S. construita desfasurata:23 mp; Anexa; lemn; din 1990

## B. Partea II. Proprietari și acte

Inscrieri privitoare la dreptul de proprietate și alte drepturi reale	Referințe	
<b>12430 / 19/07/2019</b>		
Act Notarial nr. - CERTIFICAT DE MOSTENITOR NR.81/2019, din 15/07/2019 emis de Tuluca Filofteia (act notarial nr - ACT DE LICHIDARE A REGIMULUI COMUNITĂȚII LEGALE NR. 830 din 15.07.2019, emis de Tuluca Filofteia);		
B4	Intabulare, drept de PROPRIETATE- bun propriu, dobandit prin Succesiune, cota actuala 3/8, cota initiala 3/8 1) MOLDOVEANU CĂTĂLIN-MIHAIL	A1
B5	Intabulare, drept de PROPRIETATE- bun propriu, dobandit prin Succesiune, cota actuala 3/8, cota initiala 3/8 1) MOLDOVEANU AUREL FLORINEL	A1
B7	Intabulare, drept de PROPRIETATE- bun propriu, dobandit prin Succesiune, cota actuala 3/16, cota initiala 3/16 1) MOLDOVEANU CĂTĂLIN-MIHAIL	A1.1, A1.2, A1.3, A1.4
B8	Intabulare, drept de PROPRIETATE- bun propriu, dobandit prin Succesiune, cota actuala 3/16, cota initiala 3/16 1) MOLDOVEANU AUREL FLORINEL	A1.1, A1.2, A1.3, A1.4
<b>14783 / 26/08/2019</b>		
Act Notarial nr. 1171, din 23/08/2019 emis de Tuluca Filofteia;		
B9	Intabulare, drept de PROPRIETATE-bun comun, dobandit prin Conventie, cota actuala 2/8, cota initiala 2/8 1) MOLDOVEANU CĂTĂLIN-MIHAIL 2) MOLDOVEANU ANA-MARIA, soti	A1
B10	Intabulare, drept de PROPRIETATE-bun comun, dobandit prin Conventie, cota actuala 5/8, cota initiala 5/8 1) MOLDOVEANU CĂTĂLIN-MIHAIL 2) MOLDOVEANU ANA-MARIA, soti	A1.1, A1.2, A1.3, A1.4

## C. Partea III. SARCINI

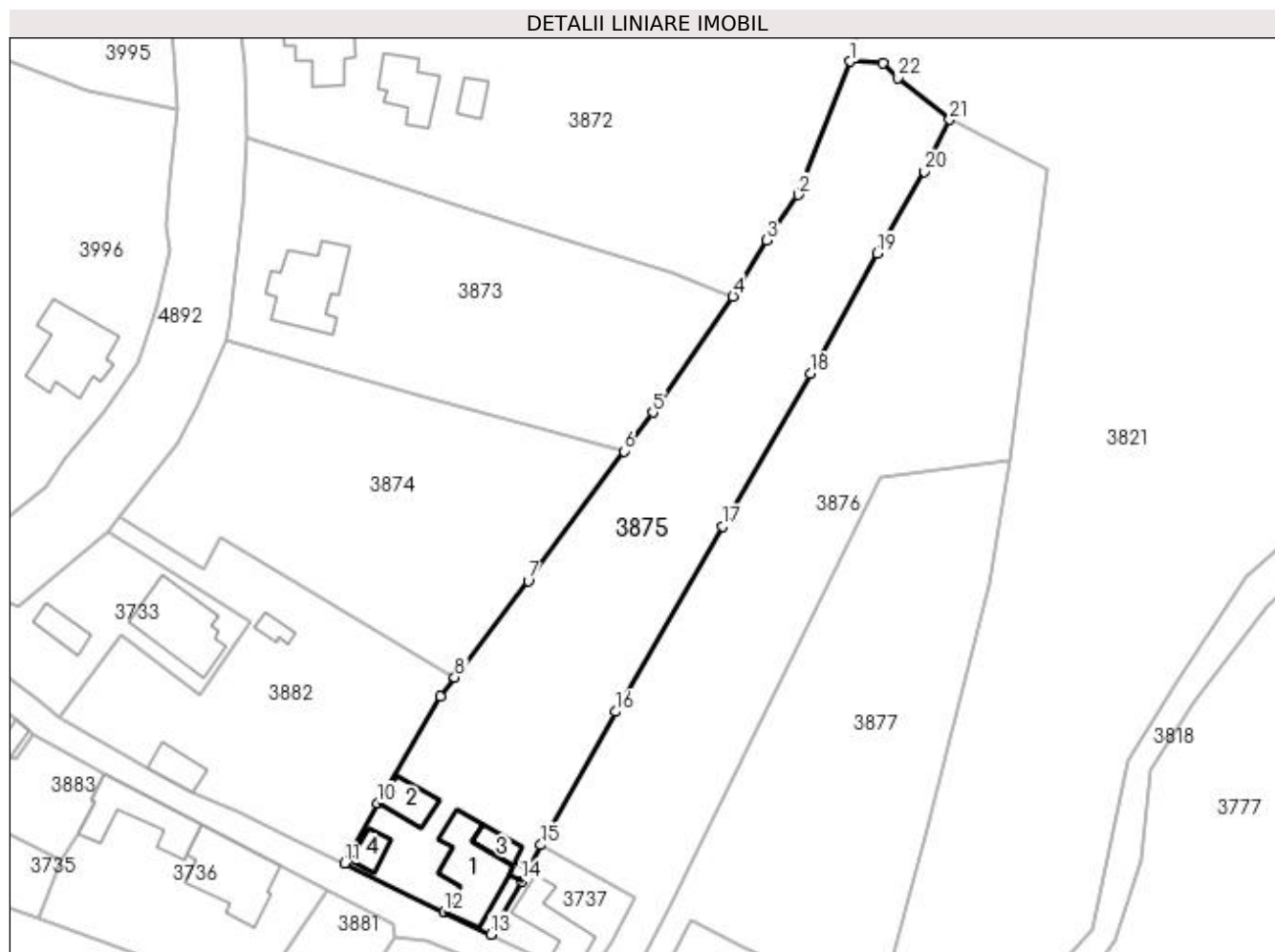
Inscrieri privind dezmembramintele dreptului de proprietate, drepturi reale de garanție și sarcini	Referințe	
<b>14783 / 26/08/2019</b>		
Act Notarial nr. 1171, din 23/08/2019 emis de Tuluca Filofteia;		
C1	Intabulare, drept de IPOTECA LEGALA, Valoare:0 -in vederea garantarii obligatiei de intretinere si ingrijire 1) MOLDOVEANU ELIZA, vaduva	A1, A1.1, A1.2, A1.3, A1.4
C2	Intabulare, drept de UZUFRACT VIAGER, dobandit prin Conventie, cota actuala 2/8, cota initiala 2/8 1) MOLDOVEANU ELIZA, vaduva	A1
C3	Intabulare, drept de UZUFRACT VIAGER, dobandit prin Conventie, cota	A1.1, A1.2, A1.3, A1.4

Inscrieri privind dezmembramintele dreptului de proprietate, drepturi reale de garanţie şi sarcini		Referinţe
C3	actuala 5/8, cota initiala 5/8 1) <b>MOLDOVEANU ELIZA</b> , vaduva	

**Anexa Nr. 1 La Partea I****Teren**

Nr cadastral	Suprafața (mp)*	Observații / Referințe
81538	2.865	

\* Suprafața este determinată în planul de proiecție Stereo 70.

**Date referitoare la teren**

Crt	Categorie folosință	Intravilan	Suprafața (mp)	Tarla	Parcelă	Nr. topo	Observații / Referințe
1	curți constructii	DA	413	7	232	-	
2	faneata	DA	2.452	7	231,230	-	

**Date referitoare la construcții**

Crt	Număr	Destinație construcție	Supraf. (mp)	Situație juridică	Observații / Referințe
A1.1	81538-C1	construcții de locuințe	108	Cu acte	Nr. niveluri:1; S. construita la sol:108 mp; S. construita desfasurata:108 mp; Locuinta; caramida; 1972
A1.2	81538-C2	construcții anexa	39	Cu acte	Nr. niveluri:1; S. construita la sol:39 mp; S. construita desfasurata:39 mp; Anexa; caramida; 1991
A1.3	81538-C3	construcții anexa	26	Cu acte	Nr. niveluri:1; S. construita la sol:26 mp; S. construita desfasurata:26 mp; Anexa; caramida; 1991
A1.4	81538-C4	construcții anexa	23	Cu acte	Nr. niveluri:1; S. construita la sol:23 mp; S. construita desfasurata:23 mp; Anexa; lemn; din 1990

## Lungime Segmente

1) Valorile lungimilor segmentelor sunt obținute din proiecție în plan.

Punct început	X / Y	Punct sfârșit	X / Y	Lungime segment (** (m)
1	508.742,271 418.569,422	2	508.734,352 418.549,075	21.834
3	508.729,53 418.542,122	4	508.724,379 418.533,567	9.986
5	508.712,131 418.515,867	6	508.707,755 418.509,952	7.358
7	508.693,112 418.490,157	8	508.681,89 418.475,473	18.481
9	508.679,667 418.472,564	10	508.670,09 418.456,227	18.937
11	508.665,066 418.447,063	12	508.680,296 418.439,653	16.937
13	508.687,391 418.436,226	14	508.692,156 418.444,372	9.437
15	508.695,066 418.449,869	16	508.706,419 418.470,21	23.295
17	508.722,86 418.498,504	18	508.736,257 418.521,806	26.879
19	508.746,377 418.540,141	20	508.753,63 418.552,643	14.454
21	508.757,467 418.560,542	22	508.749,609 418.566,964	10.148
23	508.747,324 418.569,158	1	508.742,271 418.569,422	5.06

Punct început	X / Y	Punct sfârșit	X / Y	Lungime segment (** (m)
2	508.734,352 418.549,075	3	508.729,53 418.542,122	8.461
4	508.724,379 418.533,567	5	508.712,131 418.515,867	21.524
6	508.707,755 418.509,952	7	508.693,112 418.490,157	24.622
8	508.681,89 418.475,473	9	508.679,667 418.472,564	3.661
10	508.670,09 418.456,227	11	508.665,066 418.447,063	10.451
12	508.680,296 418.439,653	13	508.687,391 418.436,226	7.879
14	508.692,156 418.444,372	15	508.695,066 418.449,869	6.22
16	508.706,419 418.470,21	17	508.722,86 418.498,504	32.724
18	508.736,257 418.521,806	19	508.746,377 418.540,141	20.942
20	508.753,63 418.552,643	21	508.757,467 418.560,542	8.782
22	508.749,609 418.566,964	23	508.747,324 418.569,158	3.168

\*\* Lungimile segmentelor sunt determinate în planul de proiecție Stereo 70 și sunt rotunjite la 1 milimetru.

\*\*\* Distanța dintre puncte este formată din segmente cumulate ce sunt mai mici decât valoarea 1 milimetru.



**DATE DESPRE IMOBILUL NR. 3876**

Oficiul de Cadastru și Publicitate Imobiliară ARGES  
 Biroul de Cadastru și Publicitate Imobiliară Campulung

**A. Partea I. Descrierea imobilului**

TEREN Intravilan

Adresa: Loc. Colnic, Jud. Arges

Nr. Crt	Nr cadastral Nr. topografic	Suprafața* (mp)	Observații / Referințe
A1		2.845	Sector cadastral:41 Teren imprejmuit;

**B. Partea II. Proprietari și acte**

Inscrieri privitoare la dreptul de proprietate și alte drepturi reale	Referințe
/	
Act Normativ nr. 7, din 13/03/1996 emis de PARLAMENT (art. 13 alin. 15);	
B1	A1
Inscrierea provizorie, drept de PROPRIETATE, dobandit prin Lege, cota actuala 1/1, cota initiala 1/1 1) COMUNA VALEA MARE PRAVAT, CIF:5010196	

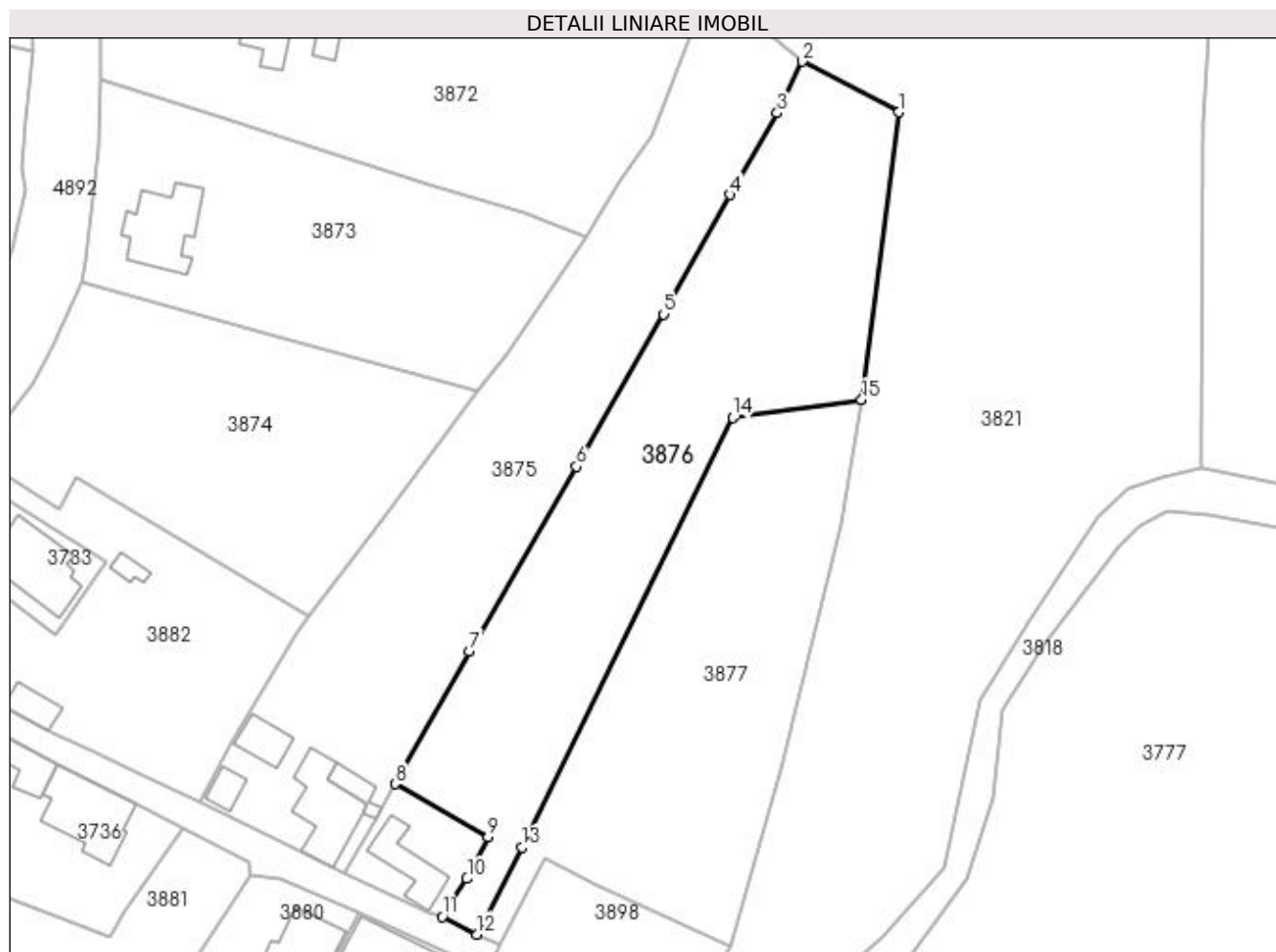
**C. Partea III. SARCINI .**

Inscrieri privind dezmembramintele dreptului de proprietate, drepturi reale de garanție și sarcini	Referințe
NU SUNT	

**Anexa Nr. 1 La Partea I****Teren**

Nr cadastral	Suprafața (mp)*	Observații / Referințe
	2.845	

\* Suprafața este determinată în planul de proiecție Stereo 70.

**Date referitoare la teren**

Crt	Categorie folosință	Intra vilan	Suprafața (mp)	Tarla	Parcelă	Nr. topo	Observații / Referințe
1	faneata	DA	2.845	7	228,229	-	

**Lungime Segmente**

1) Valorile lungimilor segmentelor sunt obținute din proiecție în plan.

Punct început	X / Y	Punct sfârșit	X / Y	Lungime segment (** (m)
1	508.772,312 418.552,798	2	508.757,467 418.560,542	16.743
2	508.757,467 418.560,542	3	508.753,63 418.552,643	8.782
3	508.753,63 418.552,643	4	508.746,377 418.540,141	14.454
4	508.746,377 418.540,141	5	508.736,257 418.521,806	20.942
5	508.736,257 418.521,806	6	508.722,86 418.498,504	26.879

Punct început	X / Y	Punct sfârșit	X / Y	Lungime segment (** (m)
6	508.722,86 418.498,504	7	508.706,419 418.470,21	32.724
7	508.706,419 418.470,21	8	508.695,066 418.449,869	23.295
8	508.695,066 418.449,869	9	508.709,275 418.441,706	16.387
9	508.709,275 418.441,706	10	508.706,089 418.435,32	7.137
10	508.706,089 418.435,32	11	508.702,29 418.429,522	6.932
11	508.702,29 418.429,522	12	508.707,574 418.426,802	5.943
12	508.707,574 418.426,802	13	508.714,566 418.440,133	15.053
13	508.714,566 418.440,133	14	508.746,818 418.505,951	73.295
14	508.746,818 418.505,951	15	508.766,59 418.508,676	19.959
15	508.766,59 418.508,676	1	508.772,312 418.552,798	44.491

\*\* Lungimile segmentelor sunt determinate în planul de proiecție Stereo 70 și sunt rotunjite la 1 milimetru.

\*\*\* Distanța dintre puncte este formată din segmente cumulate ce sunt mai mici decât valoarea 1 milimetru.



**DATE DESPRE IMOBILUL NR. 3877**

Oficiul de Cadastru și Publicitate Imobiliară ARGES  
Biroul de Cadastru și Publicitate Imobiliară Campulung

**A. Partea I. Descrierea imobilului**

TEREN Intravilan

Nr. CF vechi:88  
Nr. cadastral vechi:145

Adresa: Loc. Colnic, Jud. Arges, pct Moroesti

Nr. Crt	Nr cadastral Nr. topografic	Suprafața* (mp)	Observații / Referințe
A1	82165	2.233	Sector cadastral:41 Teren neimprejmuit;

**B. Partea II. Proprietari și acte**

Inscrieri privitoare la dreptul de proprietate și alte drepturi reale		Referințe
<b>637 / 19/02/2003</b>		
Act Notarial nr. 1120, din 13/09/2001 emis de notar public Zipisi Cornelia;		
B1	Intabulare, drept de PROPRIETATE, dobandit prin Conventie, cota actuala 1/1, cota initiala 1/1 1) MAILAT MARIA 2) MAILAT DUMITRU, soti	A1

**C. Partea III. SARCINI .**

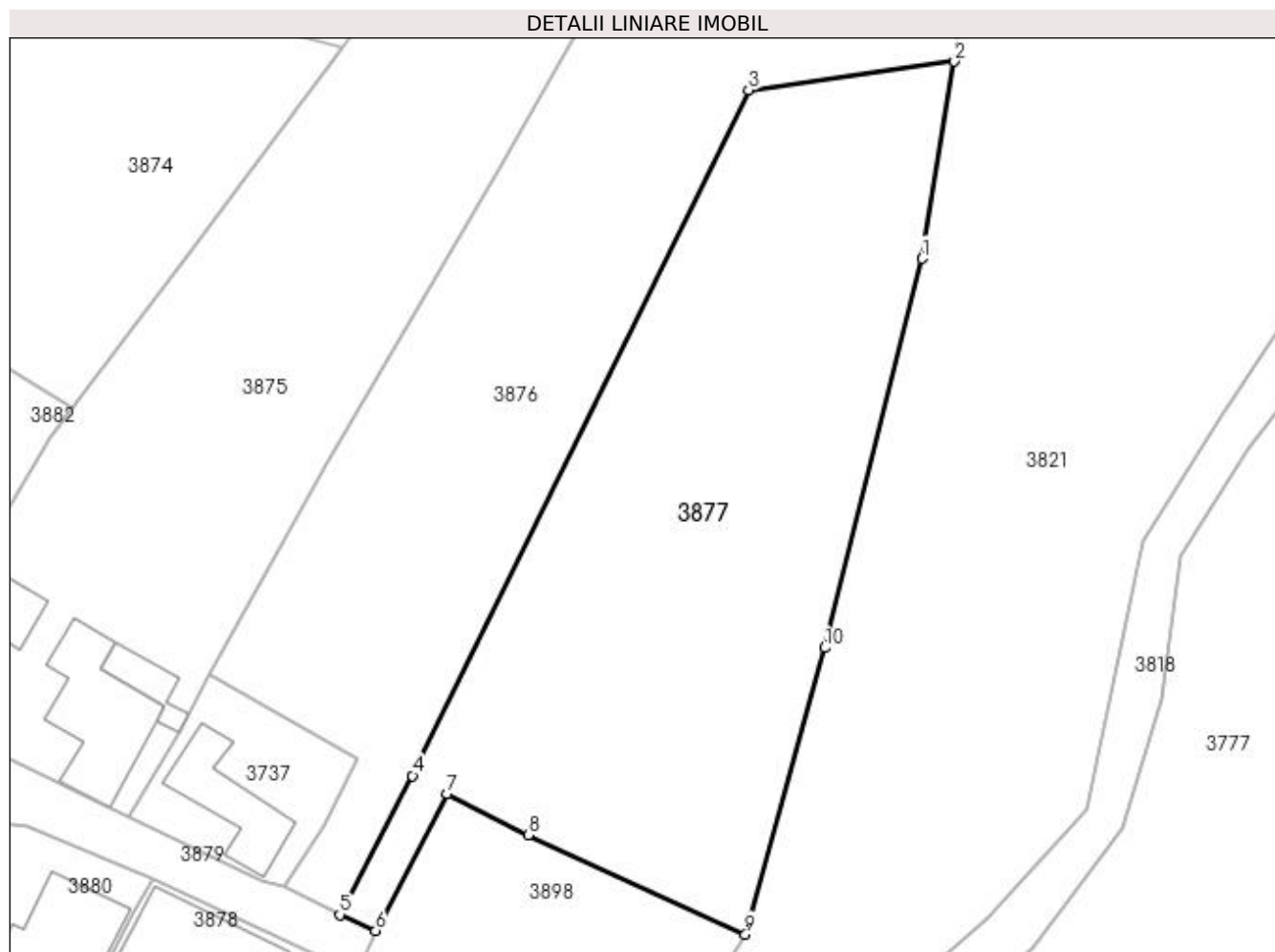
Inscrieri privind dezmembramintele dreptului de proprietate, drepturi reale de garanție și sarcini	Referințe
NU SUNT	

## Anexa Nr. 1 La Partea I

## Teren

Nr cadastral	Suprafața (mp)*	Observații / Referințe
82165	2.233	

\* Suprafața este determinată în planul de proiecție Stereo 70.



## Date referitoare la teren

Crt	Categorie folosință	Intra vilan	Suprafața (mp)	Tarla	Parcelă	Nr. topo	Observații / Referințe
1	faneata	DA	2.183	7	208	-	
2	drum	DA	50	7	208	-	

## Lungime Segmente

1) Valorile lungimilor segmentelor sunt obținute din proiecție în plan.

Punct început	X / Y	Punct sfârșit	X / Y	Lungime segment (** (m)
1	508.763,458 418.489,764	2	508.766,59 418.508,676	19.17
2	508.766,59 418.508,676	3	508.746,818 418.505,951	19.959
3	508.746,818 418.505,951	4	508.714,566 418.440,133	73.295
4	508.714,566 418.440,133	5	508.707,574 418.426,802	15.053

Punct început	X / Y	Punct sfârşit	X / Y	Lungime segment (** (m)
5	508.707,574 418.426,802	6	508.711,017 418.425,247	3.778
6	508.711,017 418.425,247	7	508.717,897 418.438,427	14.868
7	508.717,897 418.438,427	8	508.725,656 418.434,453	8.717
8	508.725,656 418.434,453	9	508.746,533 418.424,916	22.952
9	508.746,533 418.424,916	10	508.754,125 418.452,404	28.517
10	508.754,125 418.452,404	1	508.763,458 418.489,764	38.508

\*\* Lungimile segmentelor sunt determinate în planul de proiecţie Stereo 70 şi sunt rotunjite la 1 milimetru.

\*\*\* Distanţa dintre puncte este formată din segmente cumulate ce sunt mai mici decât valoarea 1 milimetru.





**DATE DESPRE IMOBILUL NR. 3878**

Oficiul de Cadastru și Publicitate Imobiliară ARGES  
Biroul de Cadastru și Publicitate Imobiliară Campulung

**A. Partea I. Descrierea imobilului**

TEREN Intravilan

Adresa: Loc. Colnic, Nr. 74, Jud. Arges

Nr. Crt	Nr cadastral Nr. topografic	Suprafața* (mp)	Observații / Referințe
A1		1.291	Sector cadastral:41 Teren neimprijmit;

**Construcții**

Crt	Nr cadastral Nr. topografic	Adresa	Observații / Referințe
A1.1		Loc. Colnic, Nr. 74, Jud. Arges	Nr. niveluri:1; S. construita la sol:105 mp; S. construita desfasurata:105 mp;
A1.2		Loc. Colnic, Nr. 74, Jud. Arges	Nr. niveluri:1; S. construita la sol:31 mp; S. construita desfasurata:31 mp;

**B. Partea II. Proprietari și acte**

Inscrieri privitoare la dreptul de proprietate și alte drepturi reale		Referințe
/		
Act Administrativ nr. 136497, din 12/12/2007 emis de CJPSDPAT ARGES;		
B1	Intabulare, drept de PROPRIETATE, dobandit prin Reconstituire, cota actuala 1/1, cota initiala 1/1 1) TAMAS ANTON, lipsă CNP 2) TAMAS ELENA, lipsă CNP	A1
Act Normativ nr. 7, din 13/03/1996 emis de PARLAMENT (art. 12 alin. 16 );		
B2	Intabulare, drept de PROPRIETATE, dobandit prin Construire, cota actuala 1/1, cota initiala 1/1 1) TAMAS ANTON, lipsă CNP 2) TAMAS ELENA, lipsă CNP	A1.1, A1.2

**C. Partea III. SARCINI .**

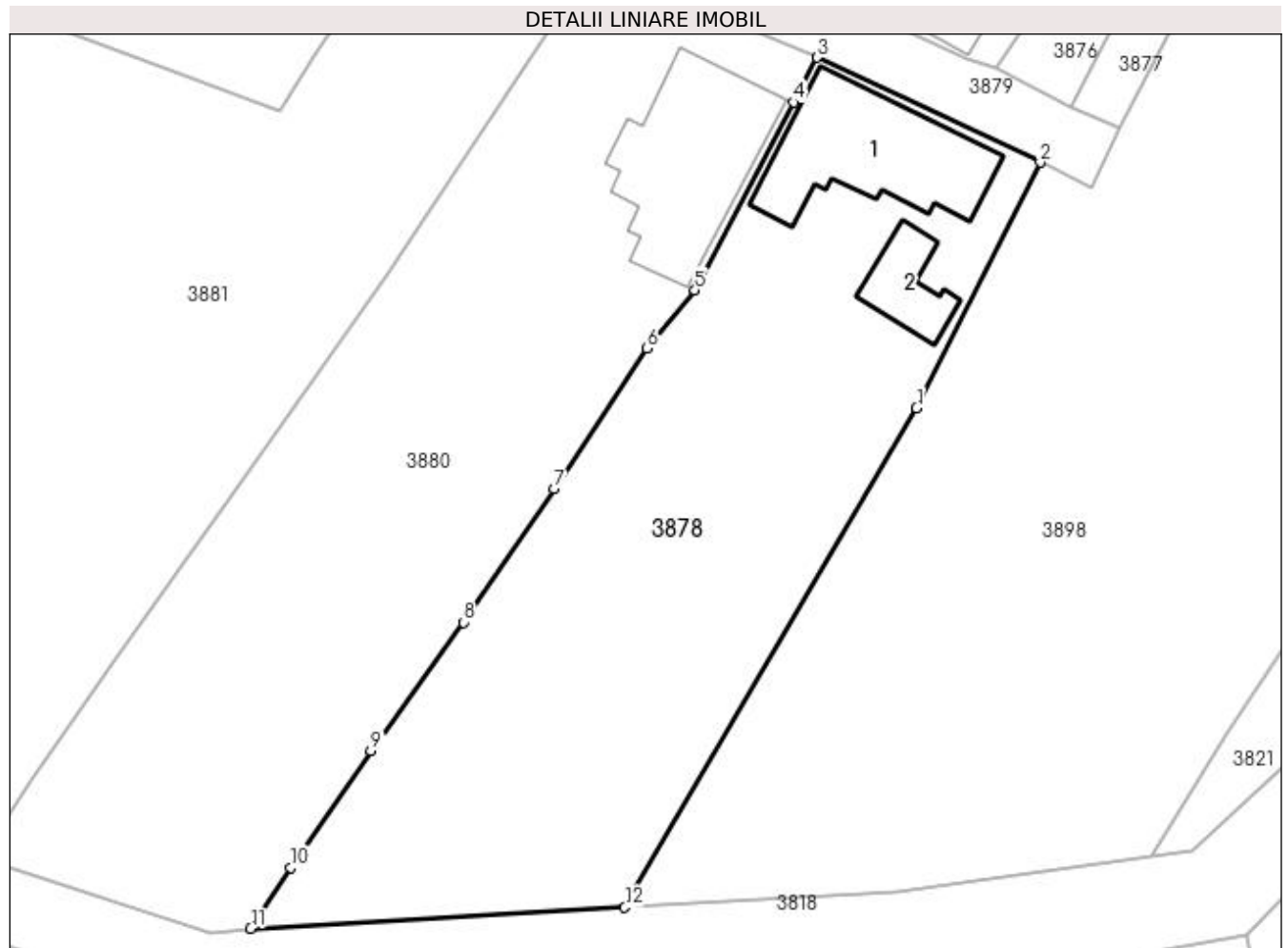
Inscrieri privind dezmembramintele dreptului de proprietate, drepturi reale de garanție și sarcini	Referințe
NU SUNT	

## Anexa Nr. 1 La Partea I

## Teren

Nr cadastral	Suprafața (mp)*	Observații / Referințe
	1.291	

\* Suprafața este determinată în planul de proiecție Stereo 70.



## Date referitoare la teren

Crt	Categorie folosință	Intra vilan	Suprafața (mp)	Tarla	Parcelă	Nr. topo	Observații / Referințe
1	curți constructii	DA	340	7	209	-	
2	faneata	DA	951	7	208,209	-	

## Date referitoare la construcții

Crt	Număr	Destinație construcție	Supraf. (mp)	Situație juridică	Observații / Referințe
A1.1		construcții de locuințe	105	Cu acte	Nr. niveluri:1; S. construita la sol:105 mp; S. construita desfasurata:105 mp;
A1.2		construcții anexa	31	Cu acte	Nr. niveluri:1; S. construita la sol:31 mp; S. construita desfasurata:31 mp;

## Lungime Segmente

1) Valorile lungimilor segmentelor sunt obținute din proiecție în plan.

Punct început	X / Y	Punct sfârșit	X / Y	Lungime segment (** (m)
1	508.696,623 418.405,392	2	508.705,416 418.422,825	19.525
2	508.705,416 418.422,825	3	508.689,563 418.430,274	17.516

Punct început	X / Y	Punct sfârșit	X / Y	Lungime segment (** (m)
3	508.689,563 418.430,274	4	508.687,884 418.427,108	3.584
4	508.687,884 418.427,108	5	508.680,863 418.413,762	15.08
5	508.680,863 418.413,762	6	508.677,462 418.409,617	5.362
6	508.677,462 418.409,617	7	508.670,883 418.399,655	11.938
7	508.670,883 418.399,655	8	508.664,406 418.390,183	11.475
8	508.664,406 418.390,183	9	508.657,854 418.381,068	11.226
9	508.657,854 418.381,068	10	508.652,153 418.372,769	10.069
10	508.652,153 418.372,769	11	508.649,306 418.368,443	5.179
11	508.649,306 418.368,443	12	508.675,897 418.369,945	26.633
12	508.675,897 418.369,945	1	508.696,623 418.405,392	41.062

\*\* Lungimile segmentelor sunt determinate în planul de proiecție Stereo 70 și sunt rotunjite la 1 milimetru.

\*\*\* Distanța dintre puncte este formată din segmente cumulate ce sunt mai mici decât valoarea 1 milimetru.



**DATE DESPRE IMOBILUL NR. 3879**

Oficiul de Cadastru și Publicitate Imobiliară ARGES  
Biroul de Cadastru și Publicitate Imobiliară Campulung

**A. Partea I. Descrierea imobilului**

TEREN Intravilan

Adresa: Loc. Colnic, Jud. Arges

Nr. Crt	Nr cadastral Nr. topografic	Suprafața* (mp)	Observații / Referințe
A1		536	Sector cadastral:41 Teren neimprejmuit;

**B. Partea II. Proprietari și acte**

Inscrieri privitoare la dreptul de proprietate și alte drepturi reale	Referințe
/	
Act Normativ nr. 7, din 13/03/1996 emis de PARLAMENT (art. 13 alin. 15);	
B1	A1
Inscrierea provizorie, drept de PROPRIETATE, dobandit prin Lege, cota actuala 1/1, cota initiala 1/1 1) COMUNA VALEA MARE PRAVAT, CIF:5010196	

**C. Partea III. SARCINI .**

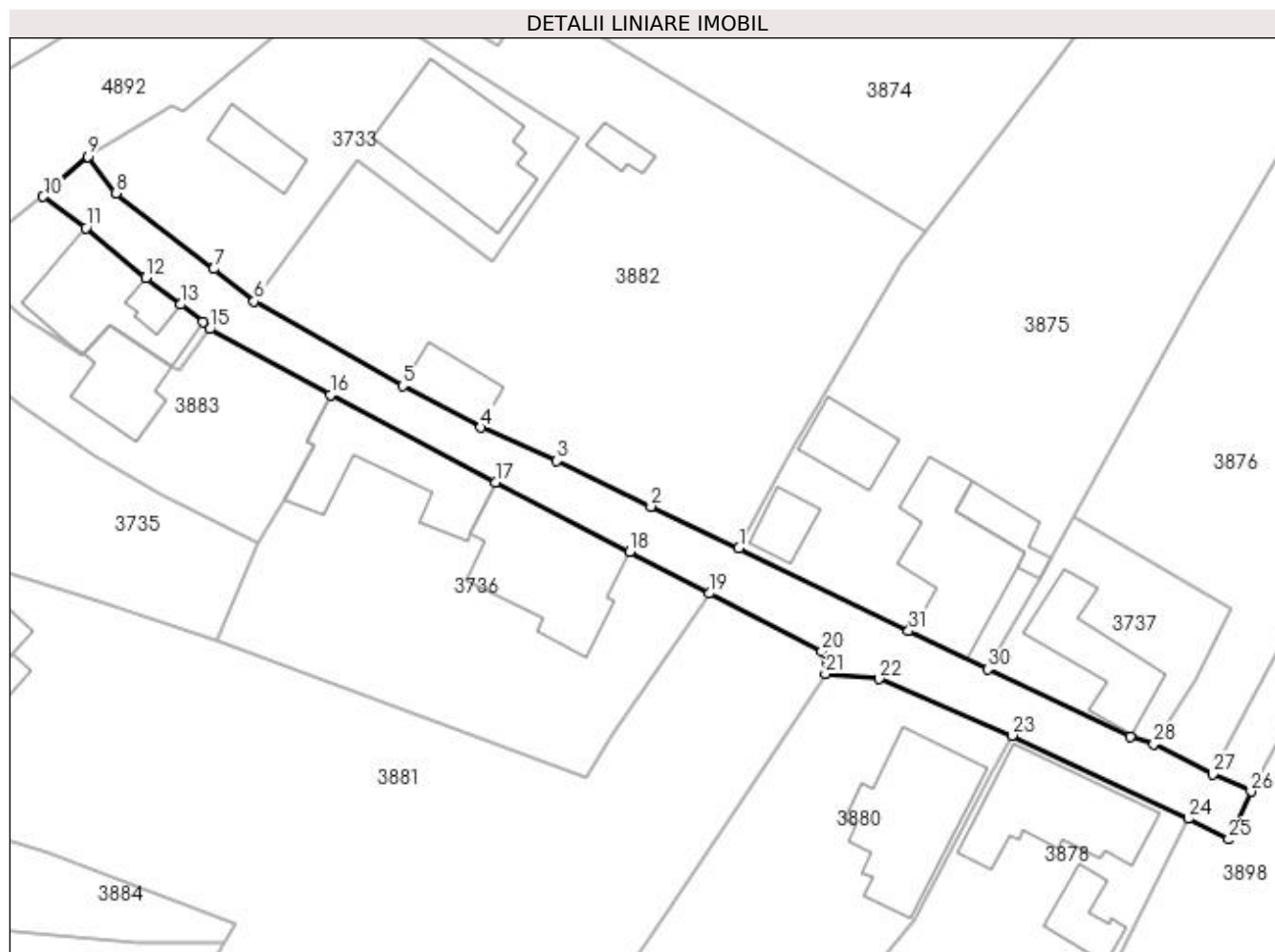
Inscrieri privind dezmembramintele dreptului de proprietate, drepturi reale de garanție și sarcini	Referințe
NU SUNT	

## Anexa Nr. 1 La Partea I

## Teren

Nr cadastral	Suprafața (mp)*	Observații / Referințe
	536	

\* Suprafața este determinată în planul de proiecție Stereo 70.



## Date referitoare la teren

Crt	Categorie folosință	Intravilan	Suprafața (mp)	Tarla	Parcelă	Nr. topo	Observații / Referințe
1	drum	DA	536	7	DC 726	-	

## Lungime Segmente

1) Valorile lungimilor segmentelor sunt obținute din proiecție în plan.

Punct început	X / Y	Punct sfârșit	X / Y	Lungime segment (** (m)
1	508.665,066 418.447,063	2	508.657,186 418.450,798	8.72
3	508.648,738 418.454,891	4	508.641,919 418.457,893	7.451
5	508.634,915 418.461,618	6	508.621,59 418.469,205	15.334
7	508.617,96 418.472,104	8	508.609,176 418.478,9	11.106
9	508.606,684 418.482,186	10	508.602,664 418.478,583	5.398

Punct început	X / Y	Punct sfârșit	X / Y	Lungime segment (** (m)
2	508.657,186 418.450,798	3	508.648,738 418.454,891	9.387
4	508.641,919 418.457,893	5	508.634,915 418.461,618	7.933
6	508.621,59 418.469,205	7	508.617,96 418.472,104	4.646
8	508.609,176 418.478,9	9	508.606,684 418.482,186	4.124
10	508.602,664 418.478,583	11	508.606,485 418.475,785	4.736

Punct început	X / Y	Punct sfârșit	X / Y	Lungime segment (** (m)
11	508.606,485 418.475,785	12	508.611,891 418.471,337	7.001
13	508.615,02 418.468,92	14	508.617,015 418.467,369	2.527
15	508.617,619 418.466,72	16	508.628,444 418.460,819	12.329
17	508.643,228 418.452,983	18	508.655,295 418.446,763	13.576
19	508.662,423 418.443,004	20	508.672,521 418.437,826	11.348
21	508.672,846 418.435,805	22	508.677,629 418.435,357	4.804
23	508.689,563 418.430,274	24	508.705,416 418.422,825	17.516
25	508.709,017 418.420,96	26	508.711,017 418.425,247	4.731
27	508.707,574 418.426,802	28	508.702,29 418.429,522	5.943
29	508.700,152 418.430,133	30	508.687,391 418.436,226	14.141
31	508.680,296 418.439,653	1	508.665,066 418.447,063	16.937

Punct început	X / Y	Punct sfârșit	X / Y	Lungime segment (** (m)
12	508.611,891 418.471,337	13	508.615,02 418.468,92	3.954
14	508.617,015 418.467,369	15	508.617,619 418.466,72	0.887
16	508.628,444 418.460,819	17	508.643,228 418.452,983	16.732
18	508.655,295 418.446,763	19	508.662,423 418.443,004	8.058
20	508.672,521 418.437,826	21	508.672,846 418.435,805	2.047
22	508.677,629 418.435,357	23	508.689,563 418.430,274	12.971
24	508.705,416 418.422,825	25	508.709,017 418.420,96	4.055
26	508.711,017 418.425,247	27	508.707,574 418.426,802	3.778
28	508.702,29 418.429,522	29	508.700,152 418.430,133	2.224
30	508.687,391 418.436,226	31	508.680,296 418.439,653	7.879

\*\* Lungimile segmentelor sunt determinate în planul de proiecție Stereo 70 și sunt rotunjite la 1 milimetru.

\*\*\* Distanța dintre puncte este formată din segmente cumulate ce sunt mai mici decât valoarea 1 milimetru.





**DATE DESPRE IMOBILUL NR. 3880**

Oficiul de Cadastru și Publicitate Imobiliară ARGES  
Biroul de Cadastru și Publicitate Imobiliară Campulung

**A. Partea I. Descrierea imobilului**

TEREN Intravilan

Adresa: Loc. Colnic, Nr. 76A, Jud. Arges, punct Camin Casa

Nr. Crt	Nr cadastral Nr. topografic	Suprafața* (mp)	Observații / Referințe
A1	82294	Din acte: 1.389 Masurata: 1.399	Sector cadastral:41 Teren imprejmuit;

**Construcții**

Crt	Nr cadastral Nr. topografic	Adresa	Observații / Referințe
A1.1	82294-C1	Loc. Colnic, Nr. 76A, Jud. Arges, punct Camin Casa	Nr. niveluri:1; S. construita la sol:118 mp; S. construita desfasurata:118 mp; Locuinta P construita in anul 1973

**B. Partea II. Proprietari și acte**

Inscrieri privitoare la dreptul de proprietate și alte drepturi reale		Referințe
<b>16202 / 08/09/2020</b>		
Act Administrativ nr. 39428, din 11/04/1994 emis de Comisia judeteana Arges (act administrativ nr 3841 din 20.08.2020, emis de Primaria Valea Mare Pravat;act administrativ nr 846 din 26.02.1991, emis de Primaria Bucuresti sector4;act administrativ nr 3849 din 20.08.2020, emis de Primaria Valea Mare Pravat;act administrativ nr 22 din 11.07.2003, emis de Primaria Valea Mare Pravat;act administrativ nr 1 din 09.01.2020, emis de Primaria Valea Mare Pravat);		
B1	Intabulare, drept de PROPRIETATE, dobandit prin Lege, cota actuala 1/1, cota initiala 1/1 1) TAMAS ION, decedat	A1
B2	Intabulare, drept de PROPRIETATE, dobandit prin Lege, cota actuala 1/1, cota initiala 1/1 1) TAMAS ION, decedat	A1.1

**C. Partea III. SARCINI .**

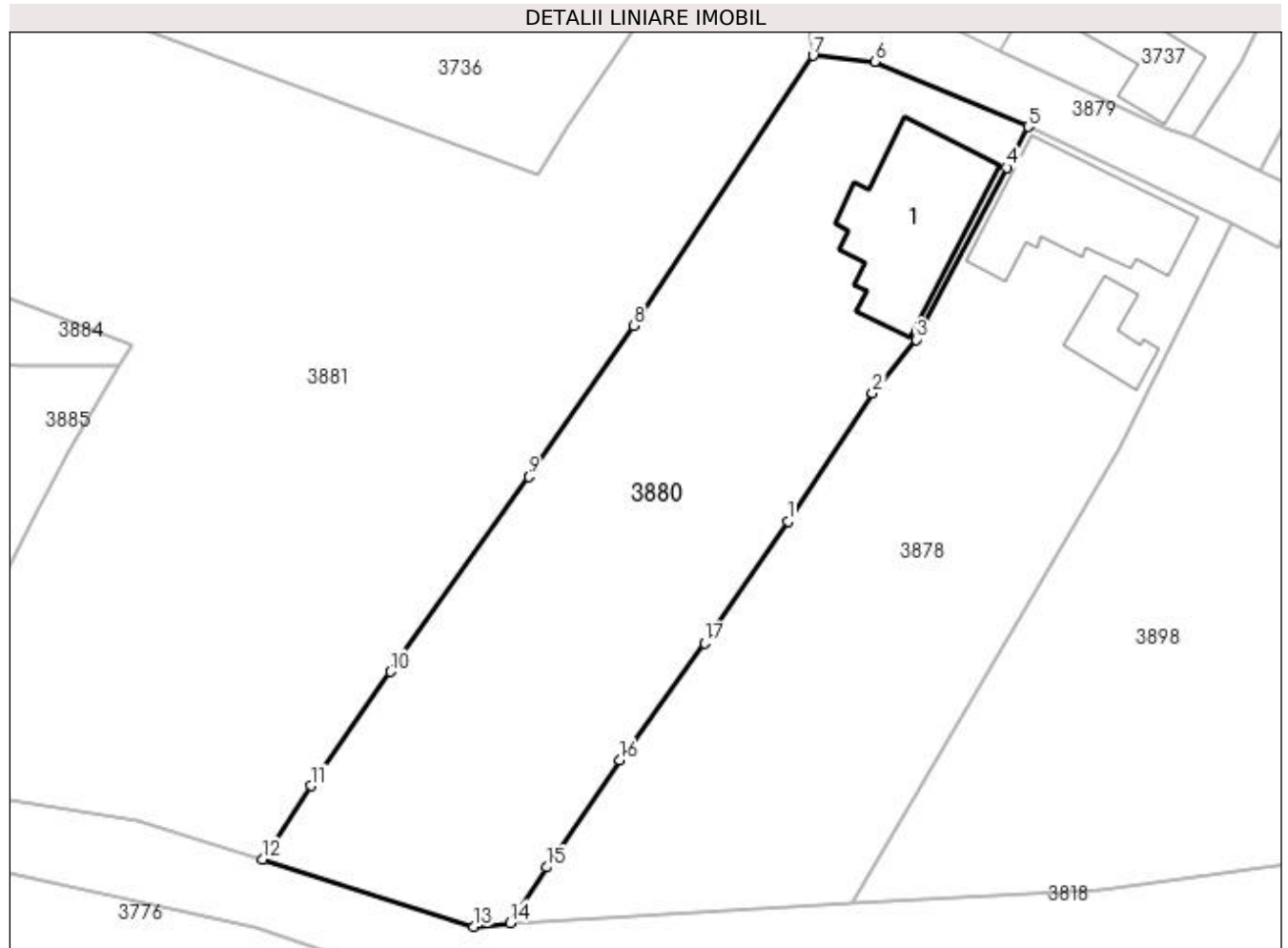
Inscrieri privind dezmembramintele dreptului de proprietate, drepturi reale de garanție și sarcini	Referințe
NU SUNT	

## Anexa Nr. 1 La Partea I

## Teren

Nr cadastral	Suprafața (mp)*	Observații / Referințe
82294	Din acte: 1.389 Masurata: 1.399	

\* Suprafața este determinată în planul de proiecție Stereo 70.



## Date referitoare la teren

Crt	Categorie folosință	Intra vilan	Suprafața (mp)	Tarla	Parcelă	Nr. topo	Observații / Referințe
1	curți constructii	DA	309	7	211,212	-	
2	faneata	DA	1.090	7	210	-	

## Date referitoare la construcții

Crt	Număr	Destinație construcție	Supraf. (mp)	Situație juridică	Observații / Referințe
A1.1	82294-C1	construcții de locuințe	118	Cu acte	Nr. niveluri:1; S. construita la sol:118 mp; S. construita desfasurata:118 mp; Locuinta P construita in anul 1973

## Lungime Segmente

1) Valorile lungimilor segmentelor sunt obținute din proiecție în plan.

Punct început	X / Y	Punct sfârșit	X / Y	Lungime segment (** (m)
1	508.670,883 418.399,655	2	508.677,462 418.409,617	11.938
2	508.677,462 418.409,617	3	508.680,863 418.413,762	5.362

Punct început	X / Y	Punct sfârşit	X / Y	Lungime segment (** (m)
3	508.680,863 418.413,762	4	508.687,884 418.427,108	15.08
4	508.687,884 418.427,108	5	508.689,563 418.430,274	3.584
5	508.689,563 418.430,274	6	508.677,629 418.435,357	12.971
6	508.677,629 418.435,357	7	508.672,846 418.435,805	4.804
7	508.672,846 418.435,805	8	508.658,901 418.414,829	25.188
8	508.658,901 418.414,829	9	508.650,758 418.403,101	14.278
9	508.650,758 418.403,101	10	508.639,986 418.387,96	18.582
10	508.639,986 418.387,96	11	508.633,826 418.379,091	10.798
11	508.633,826 418.379,091	12	508.630,073 418.373,382	6.832
12	508.630,073 418.373,382	13	508.646,456 418.368,162	17.195
13	508.646,456 418.368,162	14	508.649,306 418.368,443	2.864
14	508.649,306 418.368,443	15	508.652,153 418.372,769	5.179
15	508.652,153 418.372,769	16	508.657,854 418.381,068	10.069
16	508.657,854 418.381,068	17	508.664,406 418.390,183	11.226
17	508.664,406 418.390,183	1	508.670,883 418.399,655	11.475

\*\* Lungimile segmentelor sunt determinate în planul de proiecţie Stereo 70 şi sunt rotunjite la 1 milimetru.

\*\*\* Distanţa dintre puncte este formată din segmente cumulate ce sunt mai mici decât valoarea 1 milimetru.





## DATE DESPRE IMOBILUL NR. 3881

Oficiul de Cadastru și Publicitate Imobiliară ARGES  
Biroul de Cadastru și Publicitate Imobiliară Campulung

## A. Partea I. Descrierea imobilului

TEREN Intravilan

Nr. CF vechi:433  
Nr. cadastral vechi:582

Adresa: Loc. Colnic, Jud. Arges, pct. "Acasa"

Nr. Crt	Nr cadastral Nr. topografic	Suprafața* (mp)	Observații / Referințe
A1	80614	Din acte: 3.762 Masurata: 3.832	Sector cadastral:41 Teren imprejmuit;

## Construcții

Crt	Nr cadastral Nr. topografic	Adresa	Observații / Referințe
A1.1	80614-C1	Loc. Colnic, Jud. Arges, pct. "Acasa"	Nr. niveluri:3; S. construita la sol:253 mp; S. construita desfasurata:413 mp; locuinta
A1.2	80614-C2	Loc. Colnic, Jud. Arges, pct. "Acasa"	Nr. niveluri:1; S. construita la sol:41 mp; S. construita desfasurata:41 mp; garaj;se rectifica cf.art.12,alin.16 (Legea7/1996)
A1.3	80614-C3	Loc. Colnic, Jud. Arges, pct. "Acasa"	Nr. niveluri:1; S. construita la sol:16 mp; S. construita desfasurata:16 mp; grajd
A1.4	80614-C4	Loc. Colnic, Jud. Arges, pct. "Acasa"	Nr. niveluri:1; S. construita la sol:40 mp; S. construita desfasurata:40 mp; magazie
A1.5	80614-C5	Loc. Colnic, Jud. Arges, pct. "Acasa"	Nr. niveluri:1; S. construita la sol:39 mp; S. construita desfasurata:39 mp; magazie

## B. Partea II. Proprietari și acte

Inscrieri privitoare la dreptul de proprietate și alte drepturi reale		Referințe
<b>902 / 22/02/2005</b>		
Act Notarial nr. 390, din 21/02/2005 emis de BNP ZIPISI CORNELIA;		
B1	Intabulare, drept de PROPRIETATE, dobandit prin Iesire Din Indiviziune, cota actuala 1/1, cota initiala 1/1 1) <b>TĂMAS DANIEL</b> , lipsă CNP <i>OBSERVATII: (provenita din conversia CF 433)</i>	A1
B2	Intabulare, drept de PROPRIETATE dobandit prin construire, dobandit prin Iesire Din Indiviziune, cota actuala 1/1, cota initiala 1/1 1) <b>TĂMAȘ DANIEL</b> , lipsă CNP 2) <b>TAMAS MITRUȚA</b> , lipsă CNP <i>OBSERVATII: iesire din indiviziune asupra camerelor 11, 21 si 22 pentru TĂMAD N. DANIEL- construire asupra 1-10, 12-20 si 23 pentru sotii TĂMAȘ N. DANIEL si TĂMAȘ MITRUȚA</i>	A1.1
B3	Intabulare, drept de PROPRIETATE, dobandit prin Construire, cota actuala 1/1, cota initiala 1/1 1) <b>TĂMAȘ DANIEL</b> , lipsă CNP 2) <b>TAMAS MITRUȚA</b> , lipsă CNP	A1.2, A1.3, A1.4, A1.5

## C. Partea III. SARCINI .

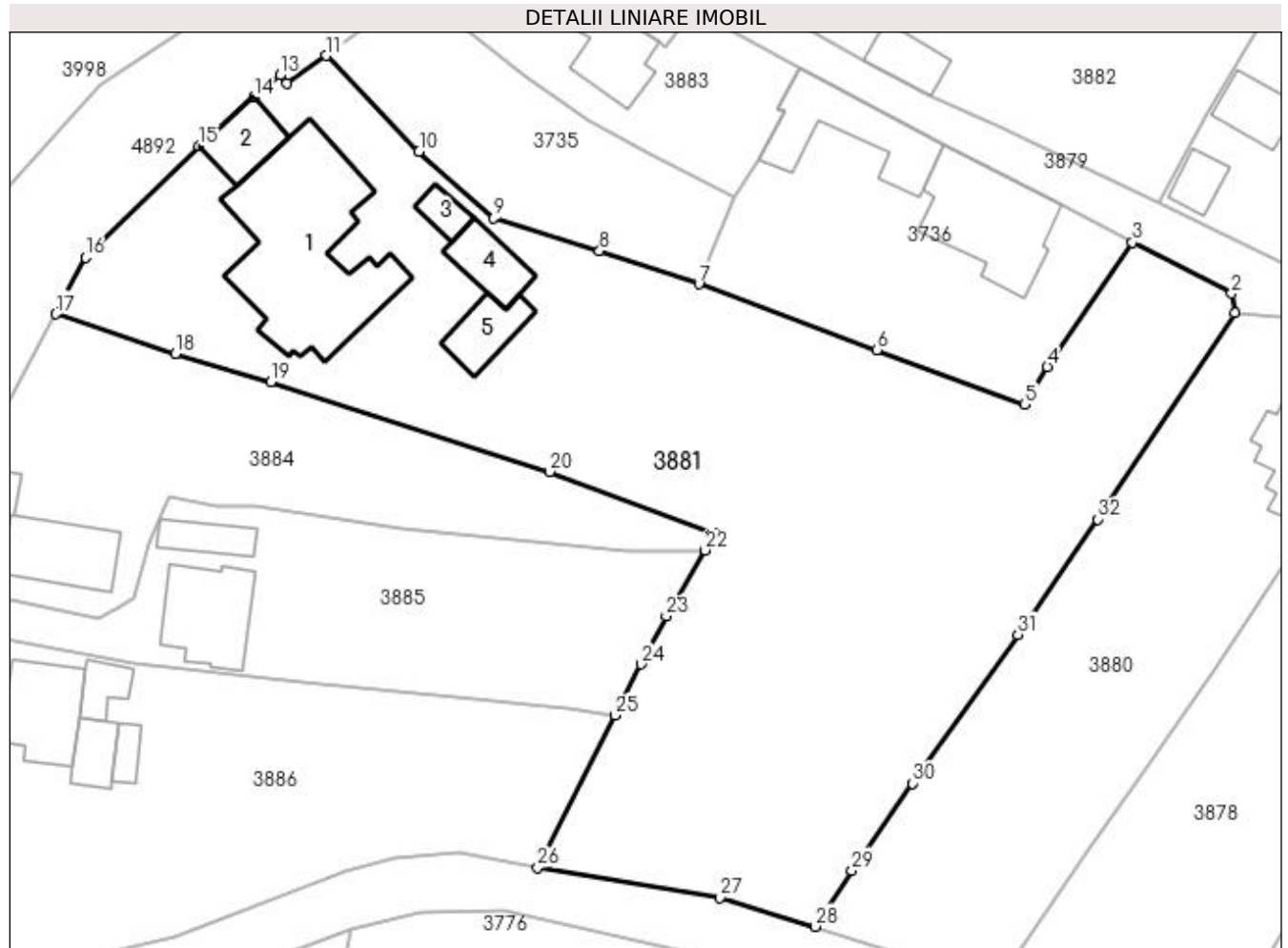
Inscrieri privind dezmembramintele dreptului de proprietate, drepturi reale de garanție și sarcini	Referințe
NU SUNT	

## Anexa Nr. 1 La Partea I

## Teren

Nr cadastral	Suprafața (mp)*	Observații / Referințe
80614	Din acte: 3.762 Masurata: 3.832	

\* Suprafața este determinată în planul de proiecție Stereo 70.



## Date referitoare la teren

Crt	Categorie folosință	Intravilan	Suprafața (mp)	Tarla	Parcelă	Nr. topo	Observații / Referințe
1	curți construcții	DA	700	7	219,220	-	
2	arabil	DA	780	7	218	-	
3	faneata	DA	2.352	7	213,218	-	

## Date referitoare la construcții

Crt	Număr	Destinație construcție	Supraf. (mp)	Situație juridică	Observații / Referințe
A1.1	80614-C1	construcții de locuințe	253	Cu acte	Nr. niveluri:3; S. construita la sol:253 mp; S. construita desfasurata:413 mp; locuinta
A1.2	80614-C2	construcții anexa	Din acte: 59 Masurata: 41	Cu acte	Nr. niveluri:1; S. construita la sol:41 mp; S. construita desfasurata:41 mp; garaj;se rectifica cf.art.12,alin.16(Legea7/1996)
A1.3	80614-C3	construcții anexa	16	Cu acte	Nr. niveluri:1; S. construita la sol:16 mp; S. construita desfasurata:16 mp; grajd
A1.4	80614-C4	construcții anexa	40	Cu acte	Nr. niveluri:1; S. construita la sol:40 mp; S. construita desfasurata:40 mp; magazie
A1.5	80614-C5	construcții anexa	39	Cu acte	Nr. niveluri:1; S. construita la sol:39 mp; S. construita desfasurata:39 mp; magazie

## Lungime Segmente

1) Valorile lungimilor segmentelor sunt obținute din proiecție în plan.

Punct început	X / Y	Punct sfârșit	X / Y	Lungime segment (** (m)
1	508.672,846 418.435,805	2	508.672,521 418.437,826	2.047
3	508.662,423 418.443,004	4	508.653,744 418.430,353	15.342
5	508.651,425 418.426,501	6	508.636,37 418.432,056	16.047
7	508.618,249 418.438,781	8	508.608,135 418.442,142	10.658
9	508.597,379 418.445,468	10	508.589,754 418.452,281	10.225
11	508.580,329 418.462,017	12	508.576,285 418.459,188	4.935
13	508.575,57 418.460,023	14	508.572,923 418.457,814	3.448
15	508.567,322 418.452,804	16	508.555,813 418.441,455	16.163
17	508.552,78 418.435,734	18	508.564,933 418.431,674	12.813
19	508.574,633 418.428,834	20	508.603,079 418.419,7	29.876
21	508.619,865 418.413,368	22	508.618,88 418.411,693	1.943
23	508.614,933 418.404,978	24	508.612,35 418.400,075	5.542
25	508.609,694 418.394,897	26	508.601,832 418.379,399	17.378
27	508.620,416 418.376,328	28	508.630,073 418.373,382	10.096
29	508.633,826 418.379,091	30	508.639,986 418.387,96	10.798
31	508.650,758 418.403,101	32	508.658,901 418.414,829	14.278

Punct început	X / Y	Punct sfârșit	X / Y	Lungime segment (** (m)
2	508.672,521 418.437,826	3	508.662,423 418.443,004	11.348
4	508.653,744 418.430,353	5	508.651,425 418.426,501	4.496
6	508.636,37 418.432,056	7	508.618,249 418.438,781	19.329
8	508.608,135 418.442,142	9	508.597,379 418.445,468	11.258
10	508.589,754 418.452,281	11	508.580,329 418.462,017	13.551
12	508.576,285 418.459,188	13	508.575,57 418.460,023	1.099
14	508.572,923 418.457,814	15	508.567,322 418.452,804	7.515
16	508.555,813 418.441,455	17	508.552,78 418.435,734	6.475
18	508.564,933 418.431,674	19	508.574,633 418.428,834	10.107
20	508.603,079 418.419,7	21	508.619,865 418.413,368	17.941
22	508.618,88 418.411,693	23	508.614,933 418.404,978	7.789
24	508.612,35 418.400,075	25	508.609,694 418.394,897	5.819
26	508.601,832 418.379,399	27	508.620,416 418.376,328	18.836
28	508.630,073 418.373,382	29	508.633,826 418.379,091	6.832
30	508.639,986 418.387,96	31	508.650,758 418.403,101	18.582
32	508.658,901 418.414,829	1	508.672,846 418.435,805	25.188

\*\* Lungimile segmentelor sunt determinate în planul de proiecție Stereo 70 și sunt rotunjite la 1 milimetru.

\*\*\* Distanța dintre puncte este formată din segmente cumulate ce sunt mai mici decât valoarea 1 milimetru.





**DATE DESPRE IMOBILUL NR. 3882**

Oficiul de Cadastru și Publicitate Imobiliară ARGES  
Biroul de Cadastru și Publicitate Imobiliară Campulung

**A. Partea I. Descrierea imobilului**

TEREN Intravilan

Adresa: Loc. Colnic, Nr. 79, Jud. Arges, Punct "Langa casa - Colnic"

Nr. Crt	Nr cadastral Nr. topografic	Suprafața* (mp)	Observații / Referințe
A1	82345	1.455	Sector cadastral:41 Teren neimprijmit;

**Construcții**

Crt	Nr cadastral Nr. topografic	Adresa	Observații / Referințe
A1.1	82345-C1	Loc. Colnic, Nr. 79, Jud. Arges, Punct "Langa casa - Colnic"	Nr. niveluri:1; S. construita la sol:34 mp; S. construita desfasurata:34 mp; Anexa- an construire 1999
A1.2	82345-C2	Loc. Colnic, Nr. 79, Jud. Arges, Punct "Langa casa - Colnic"	Nr. niveluri:1; S. construita la sol:14 mp; S. construita desfasurata:14 mp; Anexa, an construire 1999

**B. Partea II. Proprietari și acte**

Inscrieri privitoare la dreptul de proprietate și alte drepturi reale		Referințe
<b>3536 / 24/02/2021</b>		
Hotarare Judecatoreasca nr. 1314, din 02/05/2018 emis de Judecatoria Campulung (Sentinta civila ; act administrativ nr seria C.4 nr. 249598 din 26.10.1971, emis de CONSILIUL POPULAR AL COMUNEI VALEA MARE PRAVAT;act administrativ nr 274 din 20.01.2021, emis de Primaria Valea Mare Pravat;act administrativ nr 316 din 22.01.2021, emis de Primaria Valea Mare Pravat;act administrativ nr 336 din 25.01.2021, emis de Primaria Valea Mare Pravat;act administrativ nr 330 din 25.01.2021, emis de Primaria Valea Mare Pravat;act administrativ nr 1822 din 14.04.2021, emis de PRIMARIA COMUNEI VALEA MARE PRAVAT);		
B1	Intabulare, drept de PROPRIETATE-bun propriu, dobandit prin lesire Din Indiviziune, cota actuala 1/1, cota initiala 1/1 1) PITULAN VIORICA	A1
B2	Intabulare, drept de PROPRIETATE, dobandit prin Lege, cota actuala 1/1, cota initiala 1/1 1) PITULAN VIORICA 2) PITULAN GHEORGHE, soti	A1.1, A1.2

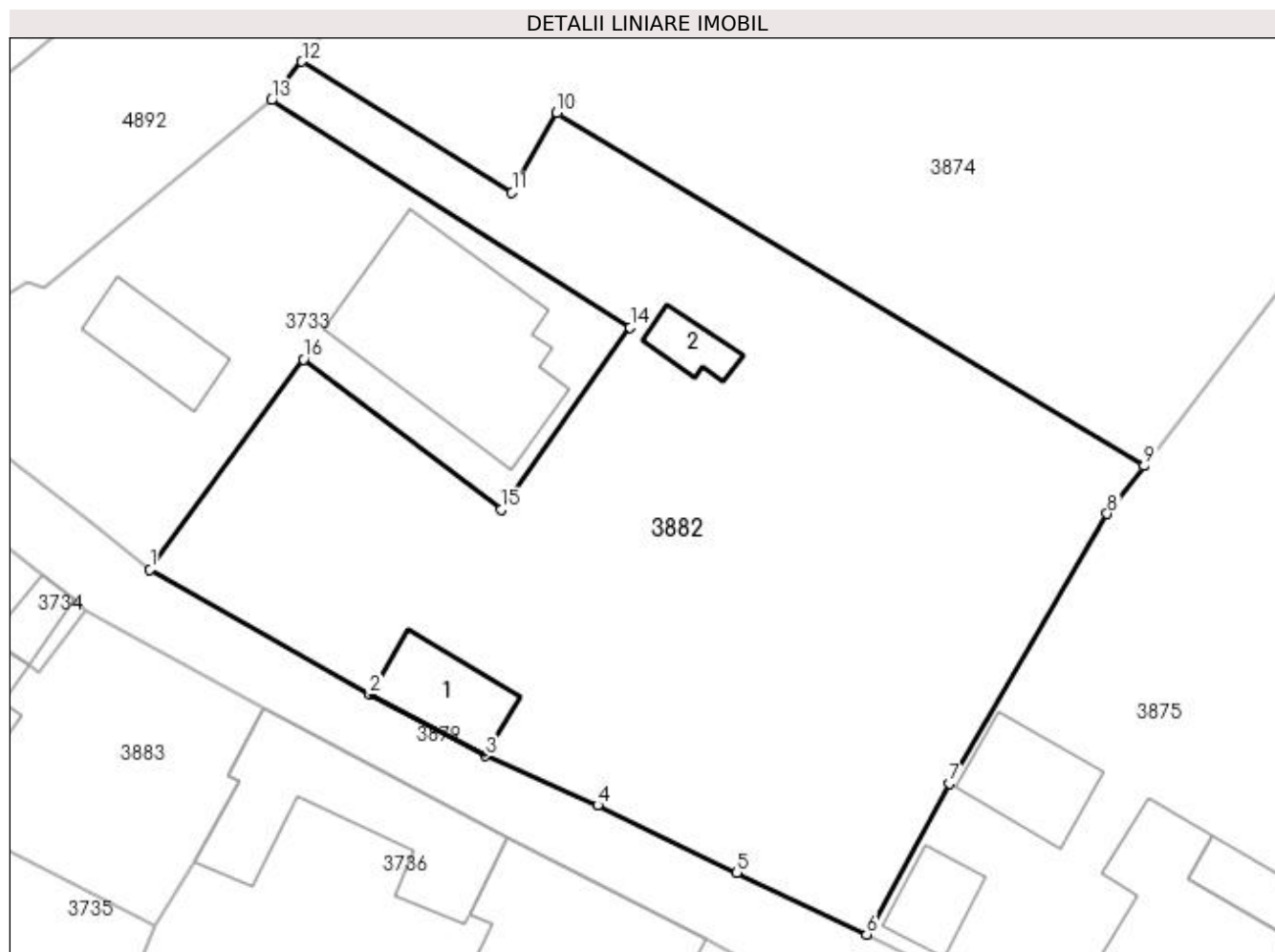
**C. Partea III. SARCINI .**

Inscrieri privind dezmembramintele dreptului de proprietate, drepturi reale de garanție și sarcini	Referințe
NU SUNT	

**Anexa Nr. 1 La Partea I****Teren**

Nr cadastral	Suprafața (mp)*	Observații / Referințe
82345	1.455	

\* Suprafața este determinată în planul de proiecție Stereo 70.

**Date referitoare la teren**

Crt	Categorie folosință	Intra vilan	Suprafața (mp)	Tarla	Parcelă	Nr. topo	Observații / Referințe
1	curți constructii	DA	431	7	233,235	-	
2	faneata	DA	1.024	7	233	-	

**Date referitoare la construcții**

Crt	Număr	Destinație construcție	Supraf. (mp)	Situație juridică	Observații / Referințe
A1.1	82345-C1	construcții anexa	34	Cu acte	Nr. niveluri:1; S. construita la sol:34 mp; S. construita desfasurata:34 mp; Anexa- an construire 1999
A1.2	82345-C2	construcții anexa	14	Cu acte	Nr. niveluri:1; S. construita la sol:14 mp; S. construita desfasurata:14 mp; Anexa, an construire 1999

**Lungime Segmente**

1) Valorile lungimilor segmentelor sunt obținute din proiecție în plan.

Punct început	X / Y	Punct sfârșit	X / Y	Lungime segment (** (m)
1	508.621,59 418.469,205	2	508.634,915 418.461,618	15.334

Punct început	X / Y	Punct sfârșit	X / Y	Lungime segment (** (m)
2	508.634,915 418.461,618	3	508.641,919 418.457,893	7.933
3	508.641,919 418.457,893	4	508.648,738 418.454,891	7.451
4	508.648,738 418.454,891	5	508.657,186 418.450,798	9.387
5	508.657,186 418.450,798	6	508.665,066 418.447,063	8.72
6	508.665,066 418.447,063	7	508.670,09 418.456,227	10.451
7	508.670,09 418.456,227	8	508.679,667 418.472,564	18.937
8	508.679,667 418.472,564	9	508.681,89 418.475,473	3.661
9	508.681,89 418.475,473	10	508.646,263 418.496,882	41.565
10	508.646,263 418.496,882	11	508.643,547 418.492,069	5.526
11	508.643,547 418.492,069	12	508.630,794 418.499,997	15.016
12	508.630,794 418.499,997	13	508.628,954 418.497,658	2.976
13	508.628,954 418.497,658	14	508.650,716 418.483,884	25.755
14	508.650,716 418.483,884	15	508.642,888 418.472,813	13.559
15	508.642,888 418.472,813	16	508.630,905 418.481,934	15.059
16	508.630,905 418.481,934	1	508.621,59 418.469,205	15.773

\*\* Lungimile segmentelor sunt determinate în planul de proiecție Stereo 70 și sunt rotunjite la 1 milimetru.

\*\*\* Distanța dintre puncte este formată din segmente cumulate ce sunt mai mici decât valoarea 1 milimetru.



**DATE DESPRE IMOBILUL NR. 3883**

Oficiul de Cadastru și Publicitate Imobiliară ARGES  
Biroul de Cadastru și Publicitate Imobiliară Campulung

**A. Partea I. Descrierea imobilului**

TEREN Intravilan

Adresa: Loc. Colnic, Nr. 73, Jud. Arges

Nr. Crt	Nr cadastral Nr. topografic	Suprafața* (mp)	Observații / Referințe
A1		385	Sector cadastral:41 Teren neimpregmuit;

**Construcții**

Crt	Nr cadastral Nr. topografic	Adresa	Observații / Referințe
A1.1		Loc. Colnic, Nr. 73, Jud. Arges	Nr. niveluri:1; S. construita la sol:53 mp; S. construita desfasurata:53 mp;

**B. Partea II. Proprietari și acte**

Inscrieri privitoare la dreptul de proprietate și alte drepturi reale		Referințe
/		
Act Normativ nr. 7, din 13/03/1996 emis de PARLAMENT (art. 13 alin. 15 );		
B1	Inscrierea provizorie, drept de PROPRIETATE, dobandit prin Lege, cota actuala 1/1, cota initiala 1/1 1) <b>COMUNA VALEA MARE PRAVĂȚ</b> , CIF:5010196	A1
Act Normativ nr. 7, din 13/03/1996 emis de PARLAMENT (art. 12 alin. 16 );		
B3	Intabulare, drept de PROPRIETATE, dobandit prin Construire, cota actuala 1/1, cota initiala 1/1 1) <b>TAMAS ELENA</b> , lipsă CNP	A1.1

**C. Partea III. SARCINI .**

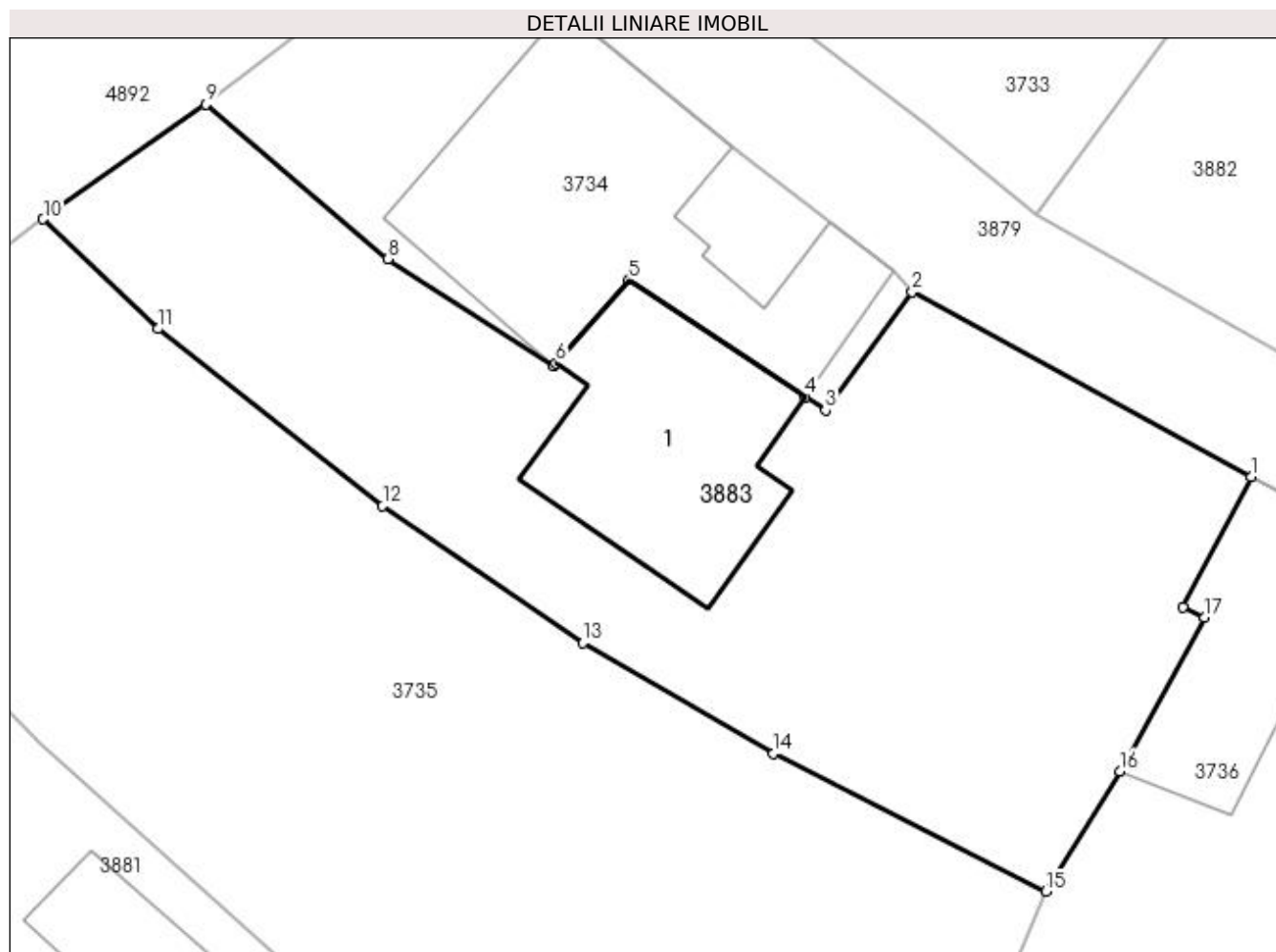
Inscrieri privind dezmembramintele dreptului de proprietate, drepturi reale de garanție și sarcini	Referințe
NU SUNT	

## Anexa Nr. 1 La Partea I

## Teren

Nr cadastral	Suprafața (mp)*	Observații / Referințe
	385	

\* Suprafața este determinată în planul de proiecție Stereo 70.



## Date referitoare la teren

Crt	Categorie folosință	Intra vilan	Suprafața (mp)	Tarla	Parcelă	Nr. topo	Observații / Referințe
1	curți constructii	DA	182	7	222	-	
2	arabil	DA	203	7	222	-	

## Date referitoare la construcții

Crt	Număr	Destinație construcție	Supraf. (mp)	Situație juridică	Observații / Referințe
A1.1		construcții de locuințe	53	Cu acte	Nr. niveluri:1; S. construita la sol:53 mp; S. construita desfasurata:53 mp;

## Lungime Segmente

1) Valorile lungimilor segmentelor sunt obținute din proiecție în plan.

Punct început	X / Y	Punct sfârșit	X / Y	Lungime segment (** (m)
1	508.628,444 418.460,819	2	508.617,619 418.466,72	12.329
2	508.617,619 418.466,72	3	508.614,852 418.462,939	4.685
3	508.614,852 418.462,939	4	508.614,214 418.463,369	0.769

Punct început	X / Y	Punct sfârșit	X / Y	Lungime segment (** (m)
4	508.614,214 418.463,369	5	508.608,575 418.467,096	6.759
5	508.608,575 418.467,096	6	508.606,245 418.464,443	3.531
6	508.606,245 418.464,443	7	508.606,189 418.464,36	0.1
7	508.606,189 418.464,36	8	508.600,882 418.467,775	6.311
8	508.600,882 418.467,775	9	508.595,059 418.472,704	7.629
9	508.595,059 418.472,704	10	508.589,865 418.469,04	6.356
10	508.589,865 418.469,04	11	508.593,527 418.465,537	5.068
11	508.593,527 418.465,537	12	508.600,709 418.459,887	9.138
12	508.600,709 418.459,887	13	508.607,093 418.455,517	7.736
13	508.607,093 418.455,517	14	508.613,195 418.451,984	7.051
14	508.613,195 418.451,984	15	508.621,886 418.447,581	9.743
15	508.621,886 418.447,581	16	508.624,247 418.451,425	4.511
16	508.624,247 418.451,425	17	508.626,963 418.456,334	5.61
17	508.626,963 418.456,334	18	508.626,259 418.456,661	0.776
18	508.626,259 418.456,661	1	508.628,444 418.460,819	4.697

\*\* Lungimile segmentelor sunt determinate în planul de proiecție Stereo 70 și sunt rotunjite la 1 milimetru.

\*\*\* Distanța dintre puncte este formată din segmente cumulate ce sunt mai mici decât valoarea 1 milimetru.





**DATE DESPRE IMOBILUL NR. 3884**

Oficiul de Cadastru și Publicitate Imobiliară ARGES  
Biroul de Cadastru și Publicitate Imobiliară Campulung

**A. Partea I. Descrierea imobilului**

TEREN Intravilan

Adresa: Loc. Colnic, Jud. Arges

Nr. Crt	Nr cadastral Nr. topografic	Suprafața* (mp)	Observații / Referințe
A1	80615	Din acte: 1.033 Masurata: 1.007	Sector cadastral:41 Teren imprejmuit;

**Construcții**

Crt	Nr cadastral Nr. topografic	Adresa	Observații / Referințe
A1.1	80615-C1	Loc. Colnic, Jud. Arges	Nr. niveluri:1; S. construita la sol:70 mp; S. construita desfasurata:70 mp;
A1.2	80615-C2	Loc. Colnic, Jud. Arges	Nr. niveluri:1; S. construita la sol:17 mp; S. construita desfasurata:17 mp;

**B. Partea II. Proprietari și acte**

Inscrieri privitoare la dreptul de proprietate și alte drepturi reale		Referințe
<b>1688 / 09/02/2012</b>		
Hotarare Judecatoreasca nr. 2171, din 09/12/2005 emis de JUDECATORIA CAMPULUNG (act administrativ nr. 36357/03-03-1994 emis de COMISIA JUDETEANA; act notarial nr. 635/20-11-1974 emis de NOTARIAT DE STAT; act administrativ nr. 308/25-09-2006 emis de EXECUTOR JUDECATORESC; act administrativ nr. 453/02-02-2012 emis de PRIMARIA VALEA MARE PRAVAT; act administrativ nr. 452/02-02-2012 emis de PRIMARIA VALEA MARE PRAVAT; act administrativ nr. 456/02-02-2012 emis de PRIMARIA VALEA MARE PRAVAT; act administrativ nr. 455/02-02-2012 emis de PRIMARIA VALEA MARE PRAVAT);		
B1	Intabulare, drept de PROPRIETATE, dobandit prin lesire Din Indiviziune, cota actuala 1/4, cota initiala 1/4 1) MOLDOVEANU ELIZA	A1
B2	Intabulare, drept de PROPRIETATE, dobandit prin lesire Din Indiviziune, cota actuala 1/4, cota initiala 1/4 1) TAMAS ION	A1
B3	Intabulare, drept de PROPRIETATE, dobandit prin lesire Din Indiviziune, cota actuala 1/4, cota initiala 1/4 1) CRETU ADELA	A1
B4	Intabulare, drept de PROPRIETATE, dobandit prin lesire Din Indiviziune, cota actuala 1/4, cota initiala 1/4 1) CIRSTEA GHEORGHE 2) UNGUREANU MARIANA	A1
<b>4306 / 02/04/2012</b>		
Act Administrativ nr. 3750, din 21/03/2012 emis de BCPI CAMPULUNG;		
B6	se noteaza propunerea de dezmembrare a imobilului cu nr. cadastral 80615 in scris in CFE 80615/Valea Mare Pravat, conform documentatiei cu nr. 3750 din data de 21.03.2012, in doua corpuri de proprietate distincte, avand nr. cadastral 80635 si nr. cadastral 80636, cu stare de proprietate neschimbata a proprietarilor tabulari	A1, A1.1, A1.2
<b>7331 / 31/05/2012</b>		
Act Administrativ nr. 7005, din 28/05/2012 emis de BCPI CAMPULUNG (actele anexate cererii cu nr. 1688/09.02.2012 aflate in arhiva BCPI CAMPULUNG);		
B9	Intabulare, drept de PROPRIETATE, dobandit prin lesire Din Indiviziune, cota actuala 1/5, cota initiala 1/5 1) MOLDOVEANU ELIZA, lipsă CNP	A1.1, A1.2
B10	Intabulare, drept de PROPRIETATE, dobandit prin lesire Din Indiviziune, cota actuala 1/5, cota initiala 1/5 1) TAMAS ION, lipsă CNP	A1.1, A1.2
B11	Intabulare, drept de PROPRIETATE, dobandit prin lesire Din Indiviziune, cota actuala 1/5, cota initiala 1/5 1) CRETU ADELA, lipsă CNP	A1.1, A1.2
B12	Intabulare, drept de PROPRIETATE, dobandit prin lesire Din Indiviziune, cota actuala 1/5, cota initiala 1/5 1) CIRSTEA GHEORGHE, lipsă CNP 2) UNGUREANU MARIANA, lipsă CNP	A1.1, A1.2

Inscrieri privitoare la dreptul de proprietate şi alte drepturi reale		Referinţe
B13	Intabulare, drept de PROPRIETATE, dobandit prin lesire Din Indiviziune, cota actuala 1/5, cota initiala 1/5 1) TAMAS GHEORGHE, lipsă CNP	A1.1, A1.2
<b>13449 / 12/09/2013</b>		
Hotarare Judecatoreasca nr. 1787, din 30/10/2012 emis de JUDECATORIA CAMPULUNG MUSCEL;		
B14	la solicitarea Instantei se noteaza sentinta civila nr. 1787 pronuntata la data de 30.10.2012 de Judecatoria Campulung in dosar nr. 3894/205/2012	A1, A1.1, A1.2

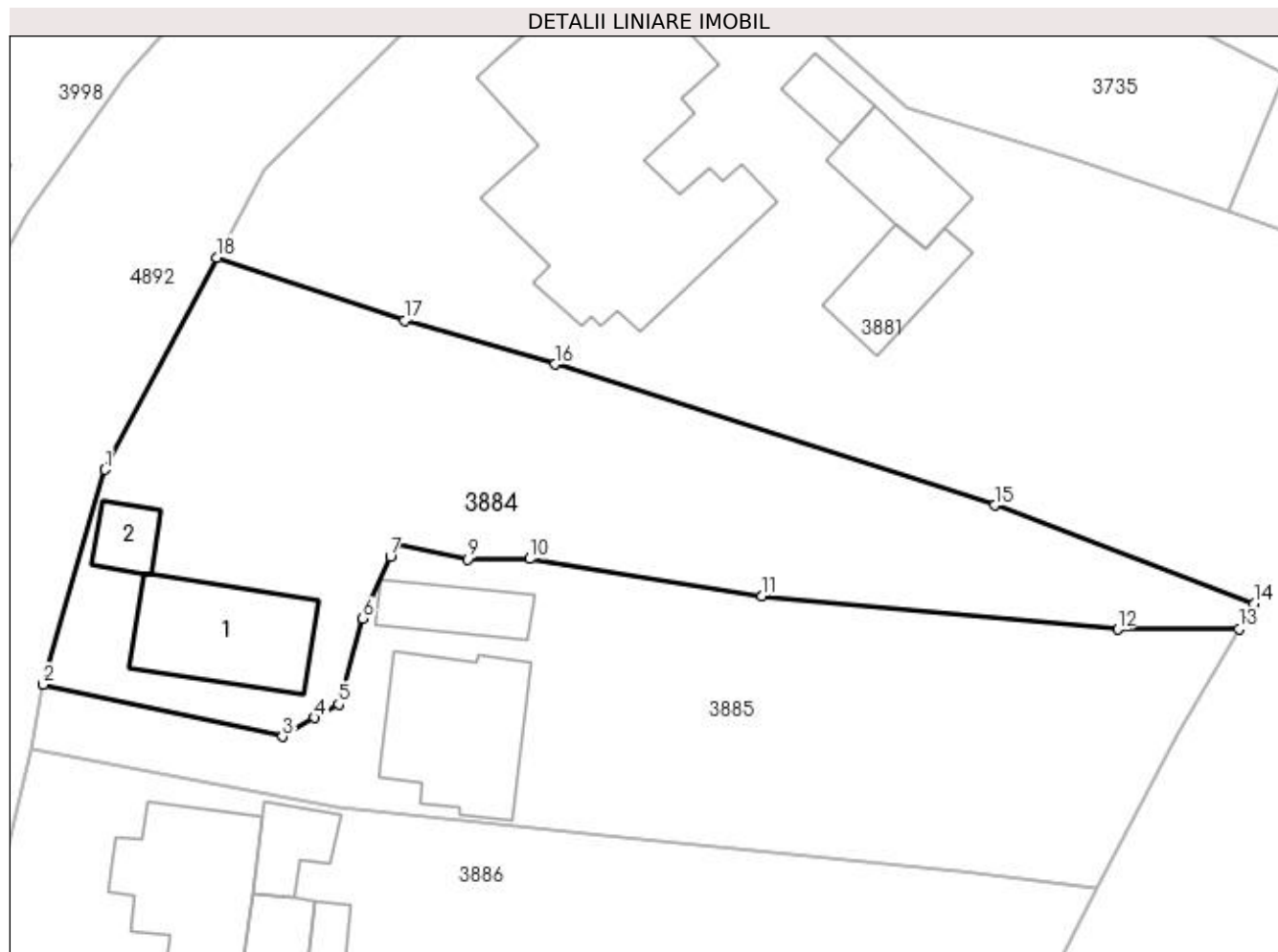
**C. Partea III. SARCINI .**

Inscrieri privind dezmembramintele dreptului de proprietate, drepturi reale de garanţie şi sarcini		Referinţe
NU SUNT		

**Anexa Nr. 1 La Partea I****Teren**

Nr cadastral	Suprafața (mp)*	Observații / Referințe
80615	Din acte: 1.033 Masurata: 1.007	

\* Suprafața este determinată în planul de proiecție Stereo 70.

**Date referitoare la teren**

Crt	Categorie folosință	Intra vilan	Suprafața (mp)	Tarla	Parcelă	Nr. topo	Observații / Referințe
1	curți constructii	DA	250	7	216	-	
2	faneata	DA	757	7	216,217	-	

**Date referitoare la construcții**

Crt	Număr	Destinație construcție	Supraf. (mp)	Situație juridică	Observații / Referințe
A1.1	80615-C1	construcții de locuințe	70	Cu acte	Nr. niveluri:1; S. construita la sol:70 mp; S. construita desfasurata:70 mp;
A1.2	80615-C2	construcții anexa	17	Cu acte	Nr. niveluri:1; S. construita la sol:17 mp; S. construita desfasurata:17 mp;

**Lungime Segmente**

1) Valorile lungimilor segmentelor sunt obținute din proiecție în plan.

Punct început	X / Y	Punct sfârșit	X / Y	Lungime segment (** (m)
1	508.545,51 418.422,024	2	508.541,54 418.408,114	14.465
2	508.541,54 418.408,114	3	508.557,021 418.404,754	15.841

Punct început	X / Y	Punct sfârșit	X / Y	Lungime segment (** (m)
3	508.557,021 418.404,754	4	508.559,116 418.405,957	2.416
4	508.559,116 418.405,957	5	508.560,648 418.406,836	1.766
5	508.560,648 418.406,836	6	508.562,208 418.412,4	5.779
6	508.562,208 418.412,4	7	508.564,001 418.416,385	4.37
7	508.564,001 418.416,385	8	508.564,376 418.417,219	0.914
8	508.564,376 418.417,219	9	508.569,003 418.416,229	4.732
9	508.569,003 418.416,229	10	508.573,015 418.416,246	4.012
10	508.573,015 418.416,246	11	508.588,047 418.413,848	15.222
11	508.588,047 418.413,848	12	508.611,038 418.411,687	23.092
12	508.611,038 418.411,687	13	508.618,88 418.411,693	7.842
13	508.618,88 418.411,693	14	508.619,865 418.413,368	1.943
14	508.619,865 418.413,368	15	508.603,079 418.419,7	17.941
15	508.603,079 418.419,7	16	508.574,633 418.428,834	29.876
16	508.574,633 418.428,834	17	508.564,933 418.431,674	10.107
17	508.564,933 418.431,674	18	508.552,78 418.435,734	12.813
18	508.552,78 418.435,734	1	508.545,51 418.422,024	15.518

\*\* Lungimile segmentelor sunt determinate în planul de proiecție Stereo 70 și sunt rotunjite la 1 milimetru.

\*\*\* Distanța dintre puncte este formată din segmente cumulate ce sunt mai mici decât valoarea 1 milimetru.

**DATE DESPRE IMOBILUL NR. 3885**

Oficiul de Cadastru și Publicitate Imobiliară ARGES  
Biroul de Cadastru și Publicitate Imobiliară Campulung

**A. Partea I. Descrierea imobilului**

TEREN Intravilan

Adresa: Loc. Bilcesti, Jud. Arges

Nr. Crt	Nr cadastral Nr. topografic	Suprafața* (mp)	Observații / Referințe
A1	81643	Din acte: 941 Masurata: 971	Sector cadastral:41 Teren imprejmuit;

**Construcții**

Crt	Nr cadastral Nr. topografic	Adresa	Observații / Referințe
A1.1	81643-C1	Loc. Bilcesti, Jud. Arges	Nr. niveluri:2; S. construita la sol:83 mp; S. construita desfasurata:166 mp; Locuinta; caramida arsa+boltari; din 1970
A1.2	81643-C2	Loc. Bilcesti, Jud. Arges	Nr. niveluri:1; S. construita la sol:30 mp; S. construita desfasurata:30 mp; Anexa; caramida arsa+ boltari; din 1970

**B. Partea II. Proprietari și acte**

Inscrieri privitoare la dreptul de proprietate și alte drepturi reale		Referințe
<b>15524 / 14/09/2018</b>		
Hotarare Judecatoreasca nr. 2171, din 09/12/2005 emis de Judecatoria Campulung (act administrativ nr 22 din 11.06.2018, emis de PRIMARIA COMUNEI VALEA MARE PRAVAT;act notarial nr 461 din 24.12.2003, emis de BNP Ionescu Cornelia;act administrativ nr 388 din 09.12.2016, emis de Primaria Valea Mare Pravat;act administrativ nr 3995 din 29.10.2018, emis de PRIMARIA COMUNEI VALEA MARE PRAVAT);		
B3	Intabulare, drept de PROPRIETATE, dobandit prin Succesiune, cota actuala 1/2, cota initiala 1/2 1) IORDACHE FLORINA	A1.1, A1.2
<b>20705 / 07/12/2018</b>		
Act Notarial nr. 169, din 04/12/2018 emis de Tuluca Filofteia;		
B4	Intabulare, drept de PROPRIETATE-bun propriu, dobandit prin Succesiune, cota actuala 1/1, cota initiala 1/1 1) IORDACHE FLORINA	A1
B5	Intabulare, drept de PROPRIETATE-bun propriu, dobandit prin Succesiune, cota actuala 1/2, cota initiala 1/2 1) IORDACHE FLORINA	A1.1, A1.2

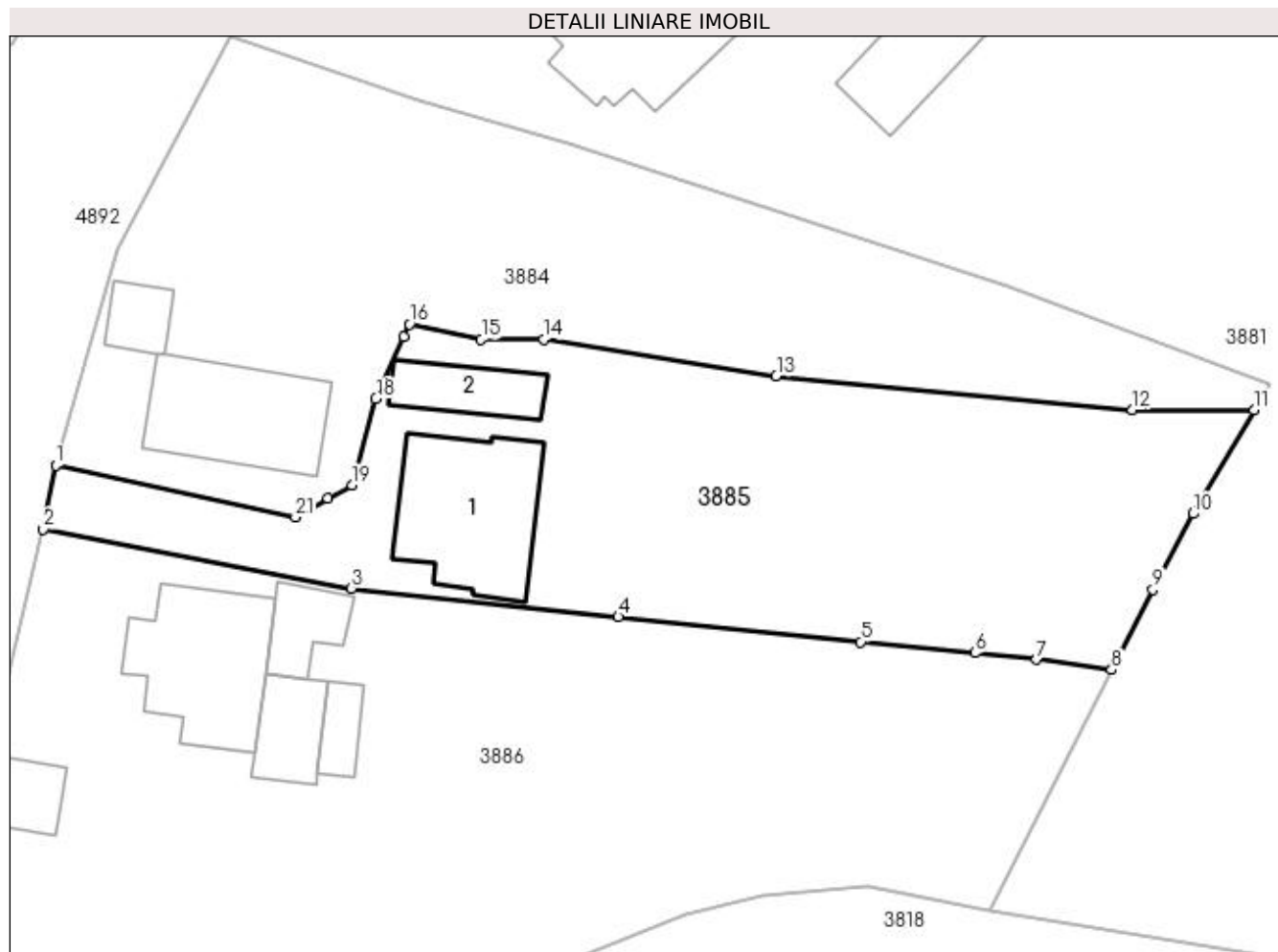
**C. Partea III. SARCINI .**

Inscrieri privind dezmembramintele dreptului de proprietate, drepturi reale de garanție și sarcini	Referințe
NU SUNT	

**Anexa Nr. 1 La Partea I****Teren**

Nr cadastral	Suprafața (mp)*	Observații / Referințe
81643	Din acte: 941 Masurata: 971	

\* Suprafața este determinată în planul de proiecție Stereo 70.

**Date referitoare la teren**

Crt	Categorie folosință	Intra vilan	Suprafața (mp)	Tarla	Parcelă	Nr. topo	Observații / Referințe
1	curți constructii	DA	351	7	214,216	-	
2	arabil	DA	620	7	214,216,217	-	

**Date referitoare la construcții**

Crt	Număr	Destinație construcție	Supraf. (mp)	Situație juridică	Observații / Referințe
A1.1	81643-C1	construcții de locuințe	83	Cu acte	Nr. niveluri:2; S. construita la sol:83 mp; S. construita desfasurata:166 mp; Locuinta; caramida arsa+boltari; din 1970
A1.2	81643-C2	construcții anexa	30	Cu acte	Nr. niveluri:1; S. construita la sol:30 mp; S. construita desfasurata:30 mp; Anexa; caramida arsa+ boltari; din 1970

**Lungime Segmente**

1) Valorile lungimilor segmentelor sunt obținute din proiecție în plan.

Punct început	X / Y	Punct sfârșit	X / Y	Lungime segment (** (m)
1	508.541,54 418.408,114	2	508.540,731 418.403,986	4.207

Punct început	X / Y	Punct sfârșit	X / Y	Lungime segment (** (m)
2	508.540,731 418.403,986	3	508.560,637 418.400,173	20.268

Punct început	X / Y	Punct sfârșit	X / Y	Lungime segment (** (m)
3	508.560,637 418.400,173	4	508.577,857 418.398,326	17.319
5	508.593,501 418.396,713	6	508.600,874 418.395,999	7.407
7	508.604,839 418.395,564	8	508.609,694 418.394,897	4.901
9	508.612,35 418.400,075	10	508.614,933 418.404,978	5.542
11	508.618,88 418.411,693	12	508.611,038 418.411,687	7.842
13	508.588,047 418.413,848	14	508.573,015 418.416,246	15.222
15	508.569,003 418.416,229	16	508.564,376 418.417,219	4.732
17	508.564,001 418.416,385	18	508.562,208 418.412,4	4.37
19	508.560,648 418.406,836	20	508.559,116 418.405,957	1.766
21	508.557,021 418.404,754	1	508.541,54 418.408,114	15.841

Punct început	X / Y	Punct sfârșit	X / Y	Lungime segment (** (m)
4	508.577,857 418.398,326	5	508.593,501 418.396,713	15.727
6	508.600,874 418.395,999	7	508.604,839 418.395,564	3.989
8	508.609,694 418.394,897	9	508.612,35 418.400,075	5.819
10	508.614,933 418.404,978	11	508.618,88 418.411,693	7.789
12	508.611,038 418.411,687	13	508.588,047 418.413,848	23.092
14	508.573,015 418.416,246	15	508.569,003 418.416,229	4.012
16	508.564,376 418.417,219	17	508.564,001 418.416,385	0.914
18	508.562,208 418.412,4	19	508.560,648 418.406,836	5.779
20	508.559,116 418.405,957	21	508.557,021 418.404,754	2.416

\*\* Lungimile segmentelor sunt determinate în planul de proiecție Stereo 70 și sunt rotunjite la 1 milimetru.

\*\*\* Distanța dintre puncte este formată din segmente cumulate ce sunt mai mici decât valoarea 1 milimetru.





**DATE DESPRE IMOBILUL NR. 3886**

Oficiul de Cadastru și Publicitate Imobiliară ARGES  
Biroul de Cadastru și Publicitate Imobiliară Campulung

**A. Partea I. Descrierea imobilului**

TEREN Intravilan

Adresa: Loc. Colnic, Jud. Arges, PUNCTUL CAMIN CASA

Nr. Crt	Nr cadastral Nr. topografic	Suprafața* (mp)	Observații / Referințe
A1	80043	Din acte: 1.586 Masurata: 1.648	Sector cadastral:41 Teren imprejmuit;

**Construcții**

Crt	Nr cadastral Nr. topografic	Adresa	Observații / Referințe
A1.1	80043-C1	Loc. Colnic, Jud. Arges, PUNCTUL CAMIN CASA	Nr. niveluri:1; S. construita la sol:77 mp; S. construita desfasurata:77 mp;
A1.2	80043-C2	Loc. Colnic, Jud. Arges, PUNCTUL CAMIN CASA	Nr. niveluri:1; S. construita la sol:23 mp; S. construita desfasurata:23 mp;
A1.3	80043-C3	Loc. Colnic, Jud. Arges, PUNCTUL CAMIN CASA	Nr. niveluri:1; S. construita la sol:28 mp; S. construita desfasurata:28 mp;
A1.4	80043-C4	Loc. Colnic, Jud. Arges, PUNCTUL CAMIN CASA	Nr. niveluri:1; S. construita la sol:14 mp; S. construita desfasurata:14 mp;
A1.5		Loc. Colnic, Jud. Arges, PUNCTUL CAMIN CASA	Nr. niveluri:1; S. construita la sol:23 mp; S. construita desfasurata:23 mp;

**B. Partea II. Proprietari și acte**

Inscrieri privitoare la dreptul de proprietate și alte drepturi reale		Referințe
<b>4330 / 20/05/2009</b>		
Act Administrativ nr. 1647, din 22/07/1973 emis de CONSILIUL POPULAR VALEA MARE-PRAVAT (act administrativ nr. 36339/03-03-1994 emis de COMISIA JUDETEANA ARGES; act notarial nr. 86/10-05-2007 emis de BNP TULUCA FILOFTEIA; act administrativ nr. 2142/14-05-2009 emis de PRIMARIA COMUNEI VALEA MARE-PRAVAT; act administrativ nr. 2143/14-05-2009 emis de PRIMARIA COMUNEI VALEA MARE-PRAVAT; act notarial nr. 338/06-05-2009 emis de BNP IONESCU IULIA;);		
B1	Intabulare, drept de PROPRIETATE, dobandit prin Succesiune, cota actuala 4/16, cota initiala 1/4 1) TAMASI ELENA	A1
B2	Intabulare, drept de PROPRIETATE, dobandit prin Succesiune, cota actuala 6/16, cota initiala 3/8 1) TAMASI NICOLAE	A1
B3	Intabulare, drept de PROPRIETATE, dobandit prin Succesiune, cota actuala 6/16, cota initiala 3/8 1) TAMASI PAVEL	A1
B4	Intabulare, drept de PROPRIETATE, dobandit prin Construire, cota actuala 8/16, cota initiala 1/2 1) TAMASI ELENA	A1.1, A1.2, A1.3, A1.4
B5	Intabulare, drept de PROPRIETATE, dobandit prin Succesiune, cota actuala 2/16, cota initiala 1/8 1) TAMASI ELENA	A1.1, A1.2, A1.3, A1.4
B6	Intabulare, drept de PROPRIETATE, dobandit prin Succesiune, cota actuala 3/16, cota initiala 3/16 1) TAMASI NICOLAE	A1.1, A1.2, A1.3, A1.4
B7	Intabulare, drept de PROPRIETATE, dobandit prin Succesiune, cota actuala 3/16, cota initiala 3/16 1) TAMASI PAVEL	A1.1, A1.2, A1.3, A1.4
/		
Act Normativ nr. 7, din 13/03/1996 emis de PARLAMENT (art. 12 alin. 16 );		
B8	Intabulare, drept de PROPRIETATE, dobandit prin Construire, cota actuala 1/1, cota initiala 1/1 1) TAMASI PAVEL 2) TAMASI NICOLAE 3) TAMASI ELENA	A1.5

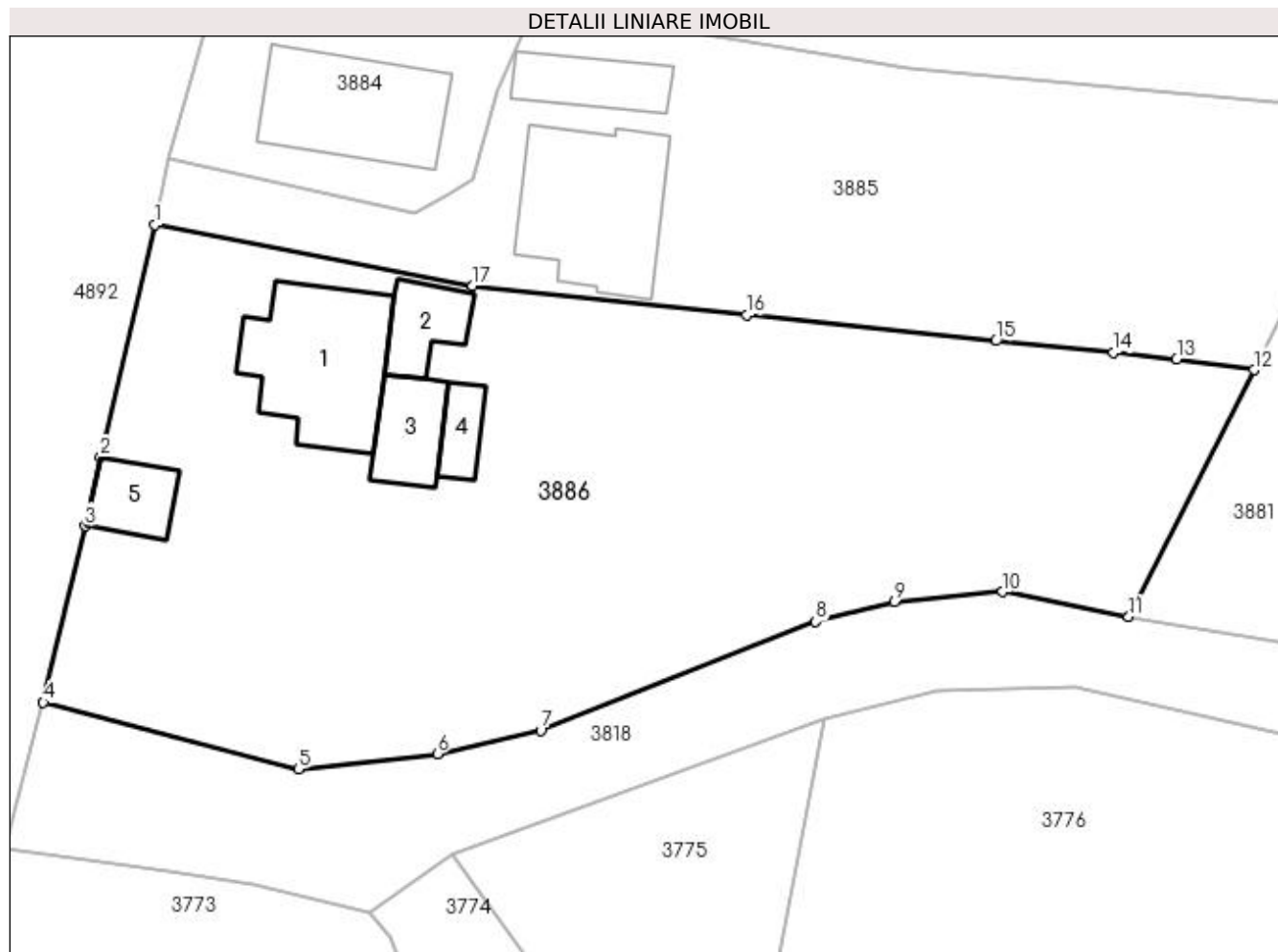
**C. Partea III. SARCINI .**

Inscrieri privind dezmembramintele dreptului de proprietate, drepturi reale de garanţie şi sarcini	Referinţe
NU SUNT	

**Anexa Nr. 1 La Partea I****Teren**

Nr cadastral	Suprafața (mp)*	Observații / Referințe
80043	Din acte: 1.586 Masurata: 1.648	

\* Suprafața este determinată în planul de proiecție Stereo 70.

**Date referitoare la teren**

Crt	Categorie folosință	Intra vilan	Suprafața (mp)	Tarla	Parcelă	Nr. topo	Observații / Referințe
1	curți constructii	DA	345	7	214	-	
2	faneata	DA	1.303	7	214,215	-	

**Date referitoare la construcții**

Crt	Număr	Destinație construcție	Supraf. (mp)	Situație juridică	Observații / Referințe
A1.1	80043-C1	construcții de locuințe	77	Cu acte	Nr. niveluri:1; S. construita la sol:77 mp; S. construita desfasurata:77 mp;
A1.2	80043-C2	construcții anexa	23	Cu acte	Nr. niveluri:1; S. construita la sol:23 mp; S. construita desfasurata:23 mp;
A1.3	80043-C3	construcții anexa	28	Cu acte	Nr. niveluri:1; S. construita la sol:28 mp; S. construita desfasurata:28 mp;
A1.4	80043-C4	construcții anexa	14	Cu acte	Nr. niveluri:1; S. construita la sol:14 mp; S. construita desfasurata:14 mp;
A1.5		construcții anexa	23	Cu acte	Nr. niveluri:1; S. construita la sol:23 mp; S. construita desfasurata:23 mp;

**Lungime Segmente**

1) Valorile lungimilor segmentelor sunt obținute din proiecție în plan.

Punct început	X / Y	Punct sfârșit	X / Y	Lungime segment (** (m)
1	508.540,731 418.403,986	2	508.537,31 418.389,433	14.95
2	508.537,31 418.389,433	3	508.536,315 418.385,102	4.444
3	508.536,315 418.385,102	4	508.533,704 418.374,027	11.379
4	508.533,704 418.374,027	5	508.549,722 418.369,847	16.554
5	508.549,722 418.369,847	6	508.558,437 418.370,81	8.768
6	508.558,437 418.370,81	7	508.564,927 418.372,261	6.65
7	508.564,927 418.372,261	8	508.582,187 418.379,09	18.562
8	508.582,187 418.379,09	9	508.587,15 418.380,334	5.117
9	508.587,15 418.380,334	10	508.593,908 418.380,967	6.788
10	508.593,908 418.380,967	11	508.601,832 418.379,399	8.078
11	508.601,832 418.379,399	12	508.609,694 418.394,897	17.378
12	508.609,694 418.394,897	13	508.604,839 418.395,564	4.901
13	508.604,839 418.395,564	14	508.600,874 418.395,999	3.989
14	508.600,874 418.395,999	15	508.593,501 418.396,713	7.407
15	508.593,501 418.396,713	16	508.577,857 418.398,326	15.727
16	508.577,857 418.398,326	17	508.560,637 418.400,173	17.319
17	508.560,637 418.400,173	1	508.540,731 418.403,986	20.268

\*\* Lungimile segmentelor sunt determinate în planul de proiecție Stereo 70 și sunt rotunjite la 1 milimetru.

\*\*\* Distanța dintre puncte este formată din segmente cumulate ce sunt mai mici decât valoarea 1 milimetru.

**DATE DESPRE IMOBILUL NR. 3887**

Oficiul de Cadastru și Publicitate Imobiliară ARGES  
Biroul de Cadastru și Publicitate Imobiliară Campulung

**A. Partea I. Descrierea imobilului**

TEREN Intravilan

Adresa: Loc. Fântânea, Jud. Arges

Nr. Crt	Nr cadastral Nr. topografic	Suprafața* (mp)	Observații / Referințe
A1		Din acte: 2.188 Masurata: 2.239	Sector cadastral:41 Teren imprejmuit;

**B. Partea II. Proprietari și acte**

Inscrieri privitoare la dreptul de proprietate și alte drepturi reale		Referințe
/		
Act Administrativ nr. 140690, din 22/01/2010 emis de CJPSDPAT ARGES;		
B1	Intabulare, drept de PROPRIETATE, dobandit prin Reconstituire, cota actuala 1/1, cota initiala 1/1 1) SOLOMON ION, lipsă CNP	A1

**C. Partea III. SARCINI .**

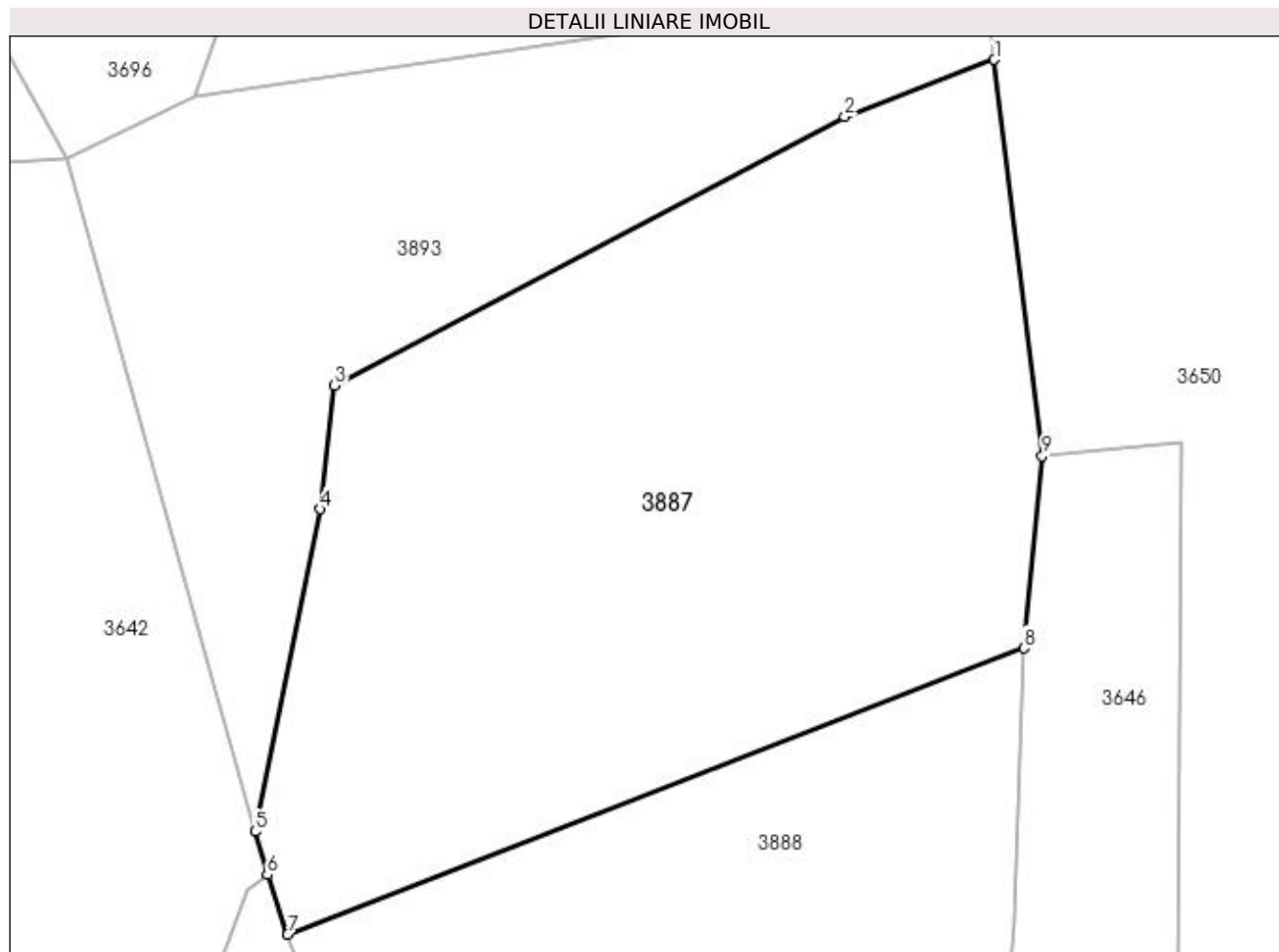
Inscrieri privind dezmembramintele dreptului de proprietate, drepturi reale de garanție și sarcini	Referințe
NU SUNT	

## Anexa Nr. 1 La Partea I

## Teren

Nr cadastral	Suprafața (mp)*	Observații / Referințe
	Din acte: 2.188 Masurata: 2.239	

\* Suprafața este determinată în planul de proiecție Stereo 70.



## Date referitoare la teren

Crt	Categorie folosință	Intra vilan	Suprafața (mp)	Tarla	Parcelă	Nr. topo	Observații / Referințe
1	faneata	DA	2.239	3,27	105,447	-	

## Lungime Segmente

1) Valorile lungimilor segmentelor sunt obținute din proiecție în plan.

Punct început	X / Y	Punct sfârșit	X / Y	Lungime segment (** (m)
1	509.102,779 418.994,491	2	509.091,827 418.990,316	11.721
2	509.091,827 418.990,316	3	509.054,476 418.970,651	42.211
3	509.054,476 418.970,651	4	509.053,411 418.961,593	9.12
4	509.053,411 418.961,593	5	509.048,653 418.937,988	24.08
5	509.048,653 418.937,988	6	509.049,541 418.934,819	3.291

Punct început	X / Y	Punct sfârșit	X / Y	Lungime segment (** (m)
6	509.049,541 418.934,819	7	509.051,045 418.930,472	4.6
7	509.051,045 418.930,472	8	509.104,923 418.951,418	57.806
8	509.104,923 418.951,418	9	509.106,276 418.965,472	14.119
9	509.106,276 418.965,472	1	509.102,779 418.994,491	29.229

\*\* Lungimile segmentelor sunt determinate în planul de proiecție Stereo 70 și sunt rotunjite la 1 milimetru.

\*\*\* Distanța dintre puncte este formată din segmente cumulate ce sunt mai mici decât valoarea 1 milimetru.





**DATE DESPRE IMOBILUL NR. 3888**

Oficiul de Cadastru și Publicitate Imobiliară ARGES  
Biroul de Cadastru și Publicitate Imobiliară Campulung

**A. Partea I. Descrierea imobilului**

TEREN Necunoscut

Adresa: Loc. Fântânea, Jud. Arges

Nr. Crt	Nr cadastral Nr. topografic	Suprafața* (mp)	Observații / Referințe
A1		3.900	Sector cadastral:41 Teren neimprejmuit;

**B. Partea II. Proprietari și acte**

Inscrieri privitoare la dreptul de proprietate și alte drepturi reale	Referințe
/	
Act Administrativ nr. 29336, din 16/11/1993 emis de CJPSDPAT ARGES;	
B1	A1
Intabulare, drept de PROPRIETATE, dobandit prin Reconstituire, cota actuala 1/1, cota initiala 1/1 1) CONSTANTIN ION, lipsă CNP	

**C. Partea III. SARCINI .**

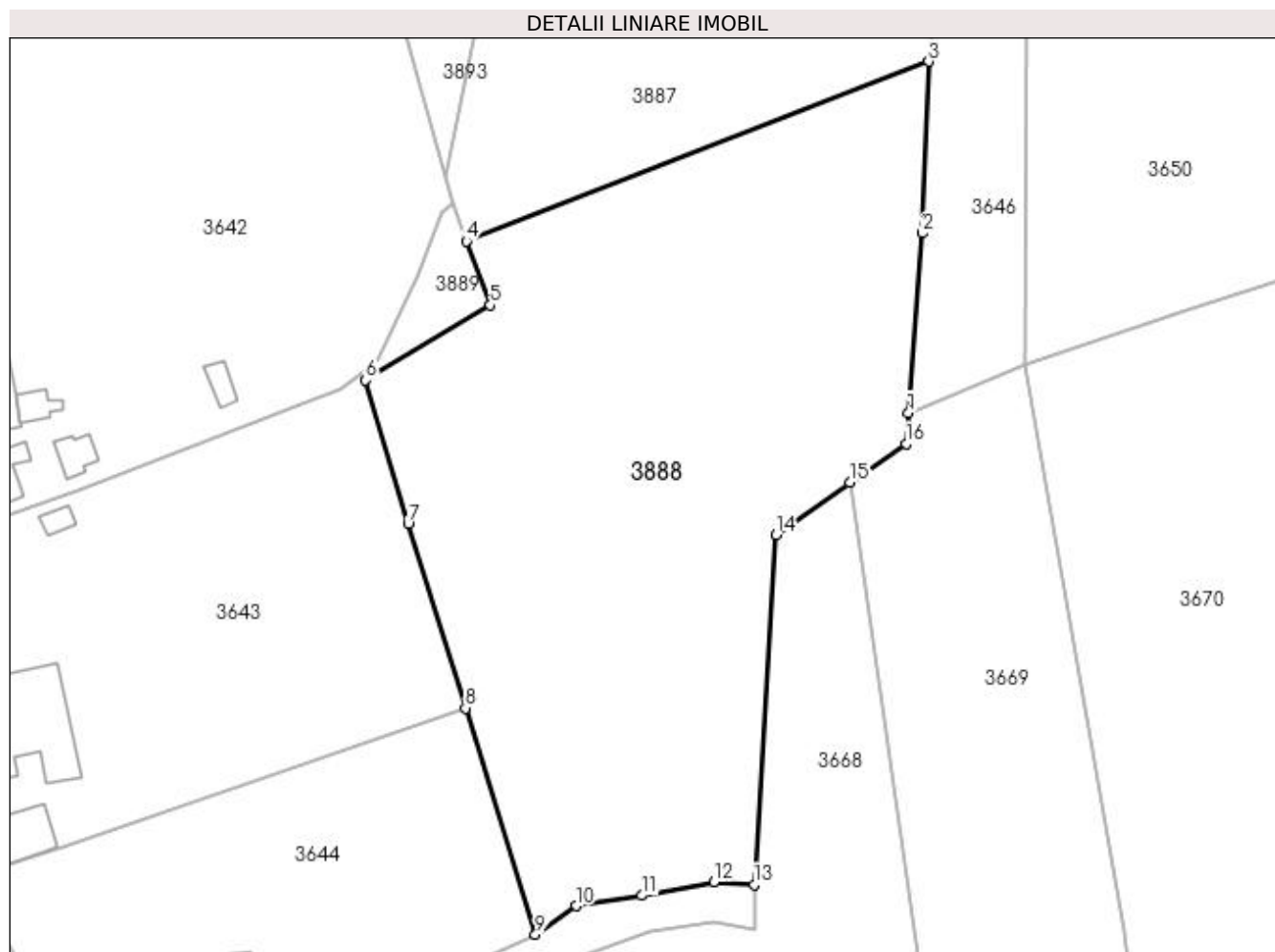
Inscrieri privind dezmembramintele dreptului de proprietate, drepturi reale de garanție și sarcini	Referințe
NU SUNT	

## Anexa Nr. 1 La Partea I

## Teren

Nr cadastral	Suprafața (mp)*	Observații / Referințe
	3.900	

\* Suprafața este determinată în planul de proiecție Stereo 70.



## Date referitoare la teren

Crt	Categorie folosință	Intra vilan	Suprafața (mp)	Tarla	Parcelă	Nr. topo	Observații / Referințe
1	faneata	DA	1.231	3	105	-	
2	faneata	NU	2.669	27	447	-	

## Lungime Segmente

1) Valorile lungimilor segmentelor sunt obținute din proiecție în plan.

Punct început	X / Y	Punct sfârșit	X / Y	Lungime segment (** (m)
1	509.102,55 418.910,496	2	509.104,163 418.931,42	20.986
2	509.104,163 418.931,42	3	509.104,923 418.951,418	20.012
3	509.104,923 418.951,418	4	509.051,045 418.930,472	57.806
4	509.051,045 418.930,472	5	509.053,857 418.923,033	7.953

Punct început	X / Y	Punct sfârșit	X / Y	Lungime segment (** (m)
5	509.053,857 418.923,033	6	509.039,306 418.914,293	16.974
6	509.039,306 418.914,293	7	509.044,291 418.897,603	17.419
7	509.044,291 418.897,603	8	509.050,956 418.876,106	22.507
8	509.050,956 418.876,106	9	509.059,116 418.849,784	27.558
9	509.059,116 418.849,784	10	509.063,815 418.853,106	5.755
10	509.063,815 418.853,106	11	509.071,513 418.854,296	7.789
11	509.071,513 418.854,296	12	509.079,878 418.855,902	8.518
12	509.079,878 418.855,902	13	509.084,583 418.855,582	4.716
13	509.084,583 418.855,582	14	509.087,141 418.896,34	40.838
14	509.087,141 418.896,34	15	509.095,774 418.902,394	10.544
15	509.095,774 418.902,394	16	509.102,274 418.906,925	7.923
16	509.102,274 418.906,925	1	509.102,55 418.910,496	3.582

\*\* Lungimile segmentelor sunt determinate în planul de proiecție Stereo 70 și sunt rotunjite la 1 milimetru.

\*\*\* Distanța dintre puncte este formată din segmente cumulate ce sunt mai mici decât valoarea 1 milimetru.



**DATE DESPRE IMOBILUL NR. 3889**

Oficiul de Cadastru și Publicitate Imobiliară ARGES  
Biroul de Cadastru și Publicitate Imobiliară Campulung

**A. Partea I. Descrierea imobilului**

TEREN Intravilan

Adresa: Loc. Fântâna, Jud. Arges

Nr. Crt	Nr cadastral Nr. topografic	Suprafața* (mp)	Observații / Referințe
A1		107	Sector cadastral:41 Teren neimprejmuit;

**B. Partea II. Proprietari și acte**

Inscrieri privitoare la dreptul de proprietate și alte drepturi reale	Referințe
/	
Act Normativ nr. 7, din 13/03/1996 emis de PARLAMENT (art. 13 alin. 15);	
B1	A1
Inscrierea provizorie, drept de PROPRIETATE, dobandit prin Lege, cota actuala 1/1, cota initiala 1/1 1) COMUNA VALEA MARE PRAVAT, CIF:5010196	

**C. Partea III. SARCINI .**

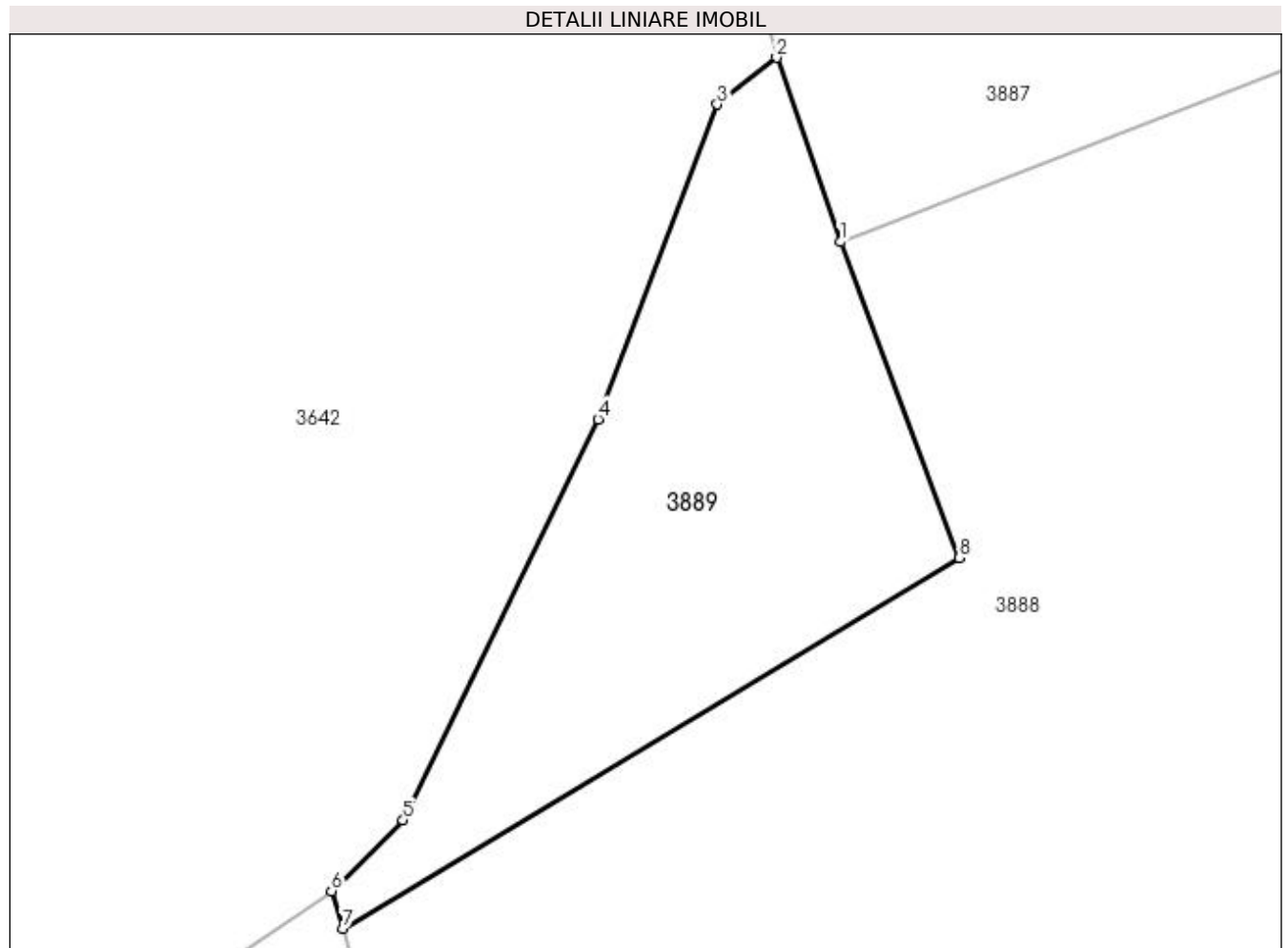
Inscrieri privind dezmembramintele dreptului de proprietate, drepturi reale de garanție și sarcini	Referințe
NU SUNT	

## Anexa Nr. 1 La Partea I

## Teren

Nr cadastral	Suprafața (mp)*	Observații / Referințe
	107	

\* Suprafața este determinată în planul de proiecție Stereo 70.



## Date referitoare la teren

Crt	Categorie folosință	Intra vilan	Suprafața (mp)	Tarla	Parcelă	Nr. topo	Observații / Referințe
1	faneata	DA	107	3	105	-	

## Lungime Segmente

1) Valorile lungimilor segmentelor sunt obținute din proiecție în plan.

Punct început	X / Y	Punct sfârșit	X / Y	Lungime segment (** (m)
1	509.051,045 418.930,472	2	509.049,541 418.934,819	4.6
2	509.049,541 418.934,819	3	509.048,144 418.933,717	1.779
3	509.048,144 418.933,717	4	509.045,331 418.926,296	7.936
4	509.045,331 418.926,296	5	509.040,733 418.916,847	10.508
5	509.040,733 418.916,847	6	509.039,042 418.915,177	2.377

Punct început	X / Y	Punct sfârșit	X / Y	Lungime segment (** (m)
6	509.039,042 418.915,177	7	509.039,306 418.914,293	0.923
7	509.039,306 418.914,293	8	509.053,857 418.923,033	16.974
8	509.053,857 418.923,033	1	509.051,045 418.930,472	7.953

\*\* Lungimile segmentelor sunt determinate în planul de proiecție Stereo 70 și sunt rotunjite la 1 milimetru.

\*\*\* Distanța dintre puncte este formată din segmente cumulate ce sunt mai mici decât valoarea 1 milimetru.





**DATE DESPRE IMOBILUL NR. 3890**

Oficiul de Cadastru și Publicitate Imobiliară ARGES  
Biroul de Cadastru și Publicitate Imobiliară Campulung

**A. Partea I. Descrierea imobilului**

TEREN Intravilan

Adresa: Loc. Fântânea, Jud. Arges

Nr. Crt	Nr cadastral Nr. topografic	Suprafața* (mp)	Observații / Referințe
A1		1.200	Sector cadastral:41 Teren neimprejmuit;

**B. Partea II. Proprietari și acte**

Inscrieri privitoare la dreptul de proprietate și alte drepturi reale	Referințe
/	
Act Administrativ nr. 29335, din 16/11/1993 emis de CJPSDPAT ARGES;	
B1	A1
Intabulare, drept de PROPRIETATE, dobândit prin Reconstituire, cota actuala 1/1, cota initiala 1/1 1) COMAN AVIDA, lipsă CNP	

**C. Partea III. SARCINI .**

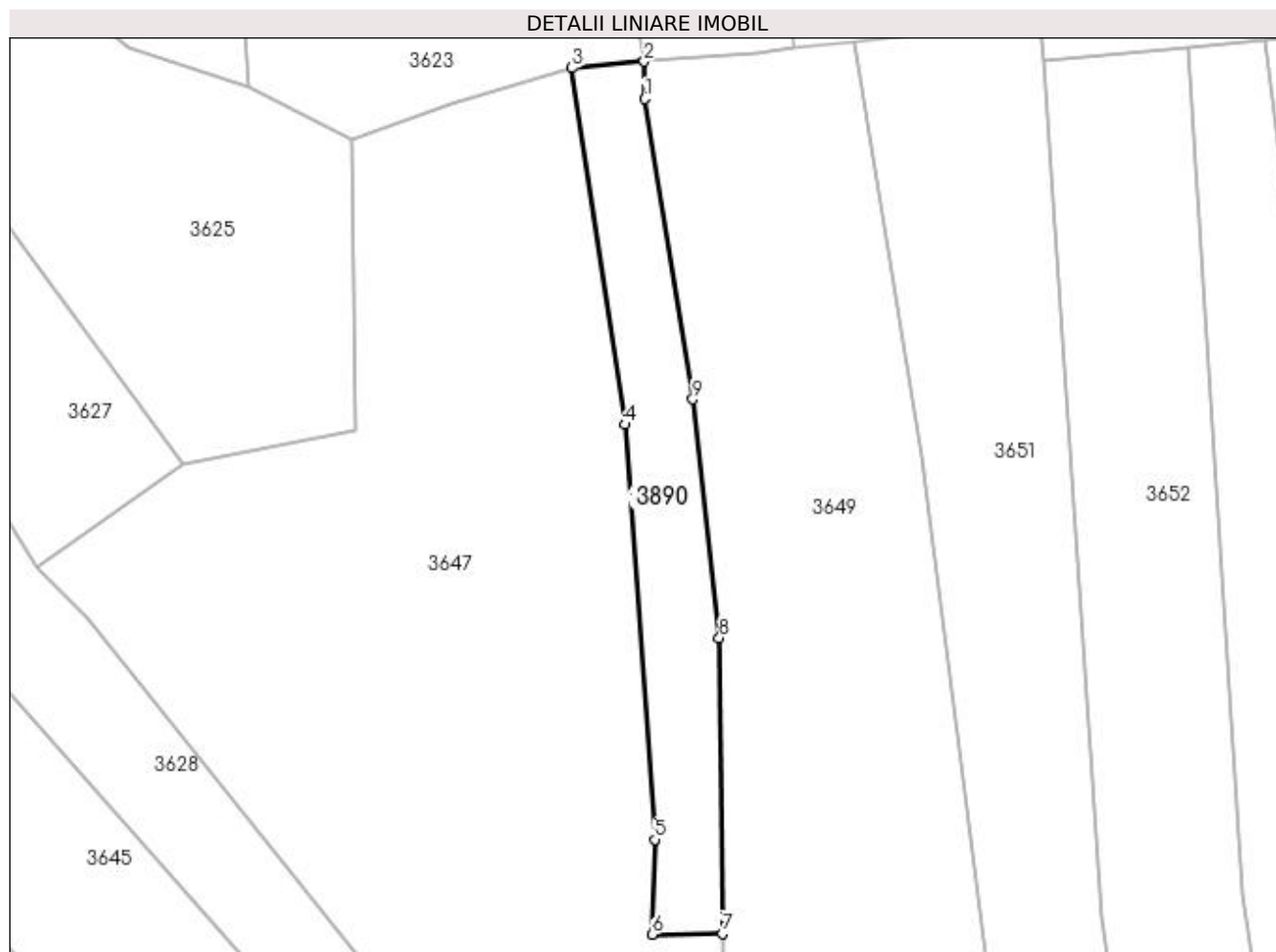
Inscrieri privind dezmembramentele dreptului de proprietate, drepturi reale de garanție și sarcini	Referințe
NU SUNT	

## Anexa Nr. 1 La Partea I

## Teren

Nr cadastral	Suprafața (mp)*	Observații / Referințe
	1.200	

\* Suprafața este determinată în planul de proiecție Stereo 70.



## Date referitoare la teren

Crt	Categorie folosință	Intra vilan	Suprafața (mp)	Tarla	Parcelă	Nr. topo	Observații / Referințe
1	faneata	DA	1.200	3	70	-	

## Lungime Segmente

1) Valorile lungimilor segmentelor sunt obținute din proiecție în plan.

Punct început	X / Y	Punct sfârșit	X / Y	Lungime segment (** (m)
1	509.087,932 419.181,731	2	509.087,871 419.186,913	5.182
2	509.087,871 419.186,913	3	509.077,839 419.186,028	10.071
3	509.077,839 419.186,028	4	509.085,167 419.136,539	50.029
4	509.085,167 419.136,539	5	509.089,309 419.078,978	57.71
5	509.089,309 419.078,978	6	509.088,955 419.065,81	13.173

Punct început	X / Y	Punct sfârșit	X / Y	Lungime segment (** (m)
6	509.088,955 419.065,81	7	509.098,689 419.065,91	9.735
7	509.098,689 419.065,91	8	509.098,27 419.106,941	41.033
8	509.098,27 419.106,941	9	509.094,588 419.140,052	33.315
9	509.094,588 419.140,052	1	509.087,932 419.181,731	42.207

\*\* Lungimile segmentelor sunt determinate în planul de proiecție Stereo 70 și sunt rotunjite la 1 milimetru.

\*\*\* Distanța dintre puncte este formată din segmente cumulate ce sunt mai mici decât valoarea 1 milimetru.



**DATE DESPRE IMOBILUL NR. 3891**

Oficiul de Cadastru și Publicitate Imobiliară ARGES  
Biroul de Cadastru și Publicitate Imobiliară Campulung

**A. Partea I. Descrierea imobilului**

TEREN Extravilan

Adresa: Jud. Arges

Nr. Crt	Nr cadastral Nr. topografic	Suprafața* (mp)	Observații / Referințe
A1		3.080	Sector cadastral:41 Teren neimprejmuit;

**B. Partea II. Proprietari și acte**

Inscrieri privitoare la dreptul de proprietate și alte drepturi reale	Referințe
/	
Act Administrativ nr. 23148, din 16/09/1993 emis de CJPSDPAT ARGES;	
B1	A1
Intabulare, drept de PROPRIETATE, dobandit prin Reconstituire, cota actuala 1/1, cota initiala 1/1 1) GAGEA ION, lipsă CNP	

**C. Partea III. SARCINI .**

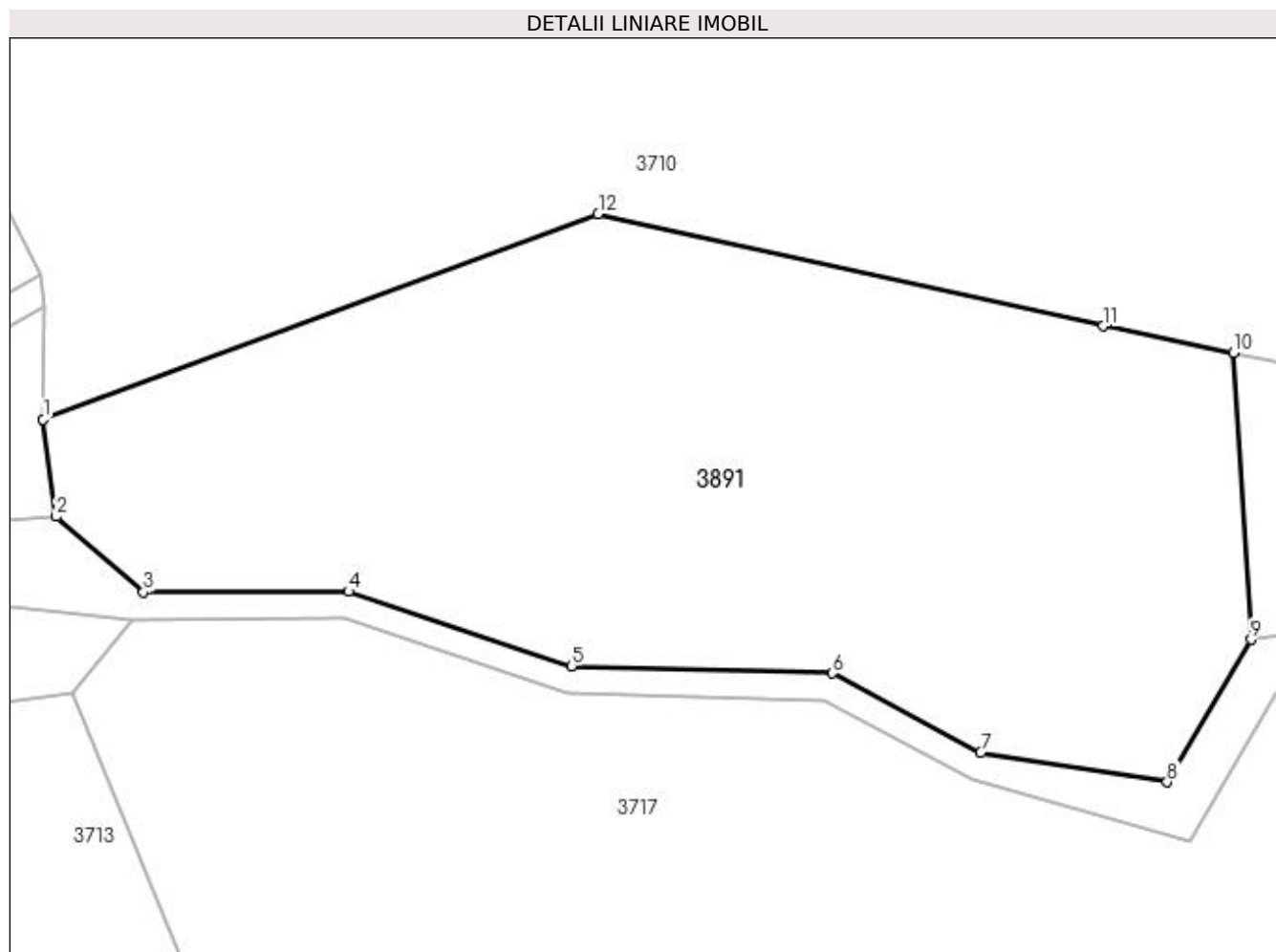
Inscrieri privind dezmembramintele dreptului de proprietate, drepturi reale de garanție și sarcini	Referințe
NU SUNT	

## Anexa Nr. 1 La Partea I

## Teren

Nr cadastral	Suprafața (mp)*	Observații / Referințe
	3.080	

\* Suprafața este determinată în planul de proiecție Stereo 70.



## Date referitoare la teren

Crt	Categorie folosință	Intra vilan	Suprafața (mp)	Tarla	Parcelă	Nr. topo	Observații / Referințe
1	livada	NU	3.080	28	458	-	

## Lungime Segmente

1) Valorile lungimilor segmentelor sunt obținute din proiecție în plan.

Punct început	X / Y	Punct sfârșit	X / Y	Lungime segment (** (m)
1	509.663,799 418.577,386	2	509.664,898 418.569,205	8.254
2	509.664,898 418.569,205	3	509.672,242 418.562,82	9.732
3	509.672,242 418.562,82	4	509.689,537 418.562,886	17.295
4	509.689,537 418.562,886	5	509.708,314 418.556,606	19.799
5	509.708,314 418.556,606	6	509.730,3 418.556,012	21.994

Punct început	X / Y	Punct sfârșit	X / Y	Lungime segment (** (m)
6	509.730,3 418.556,012	7	509.742,8 418.549,322	14.178
7	509.742,8 418.549,322	8	509.758,504 418.546,832	15.9
8	509.758,504 418.546,832	9	509.765,573 418.558,838	13.933
9	509.765,573 418.558,838	10	509.764,068 418.583,003	24.212
10	509.764,068 418.583,003	11	509.753,095 418.585,225	11.196
11	509.753,095 418.585,225	12	509.710,569 418.594,694	43.567
12	509.710,569 418.594,694	1	509.663,799 418.577,386	49.87

\*\* Lungimile segmentelor sunt determinate în planul de proiecție Stereo 70 și sunt rotunjite la 1 milimetru.

\*\*\* Distanța dintre puncte este formată din segmente cumulate ce sunt mai mici decât valoarea 1 milimetru.





**DATE DESPRE IMOBILUL NR. 3892**

Oficiul de Cadastru și Publicitate Imobiliară ARGES  
Biroul de Cadastru și Publicitate Imobiliară Campulung

**A. Partea I. Descrierea imobilului**

TEREN Intravilan

Adresa: Loc. Fântânea, Jud. Arges

Nr. Crt	Nr cadastral Nr. topografic	Suprafața* (mp)	Observații / Referințe
A1		600	Sector cadastral:41 Teren neimprejmuit;

**B. Partea II. Proprietari și acte**

Inscrieri privitoare la dreptul de proprietate și alte drepturi reale	Referințe
/	
Act Administrativ nr. 29371, din 23/11/1993 emis de CJPSDPAT ARGES;	
B1	A1
Intabulare, drept de PROPRIETATE, dobândit prin Reconstituire, cota actuala 1/1, cota initiala 1/1 1) SOLOMON ION, lipsă CNP	

**C. Partea III. SARCINI .**

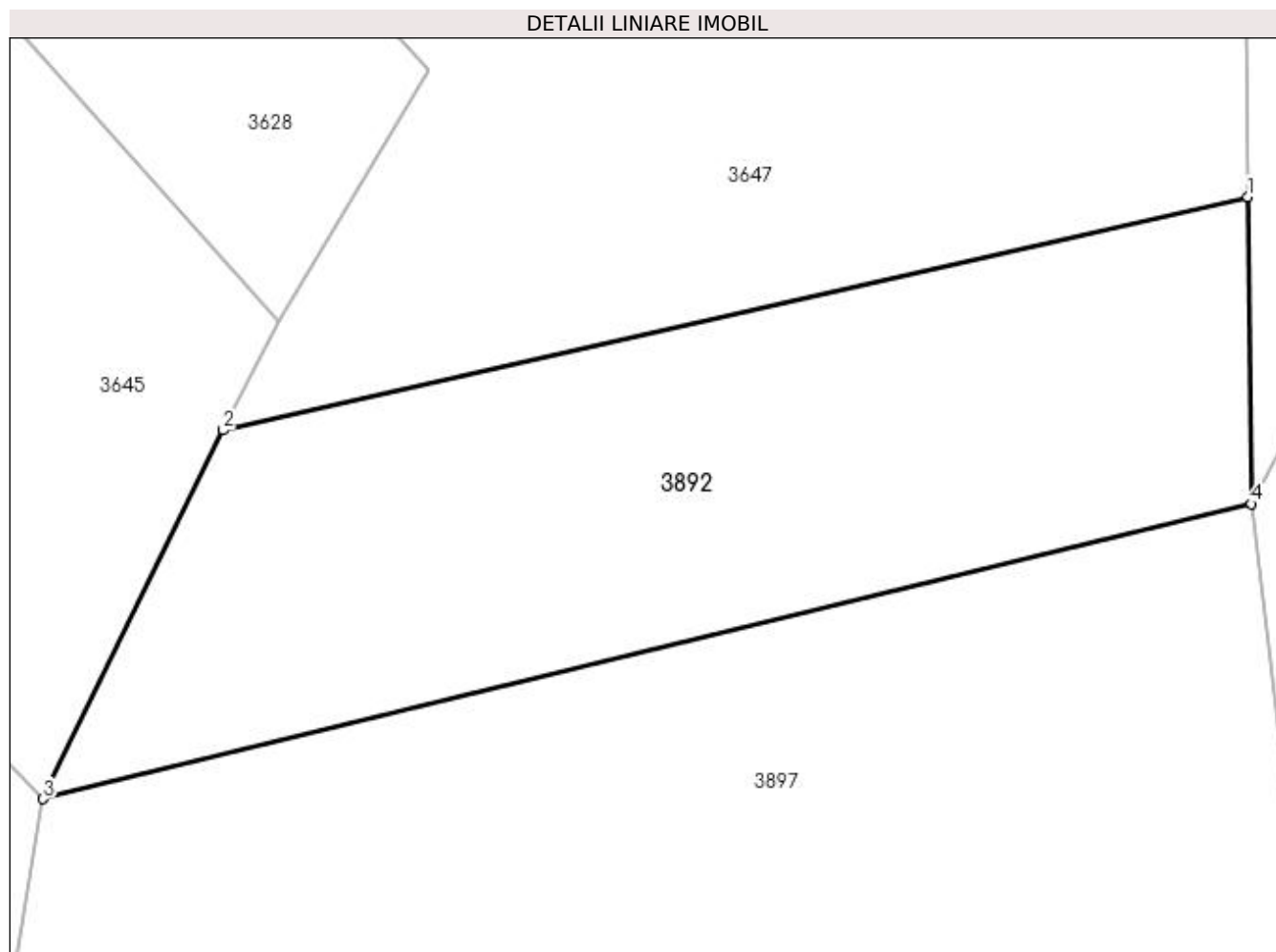
Inscrieri privind dezmembramentele dreptului de proprietate, drepturi reale de garanție și sarcini	Referințe
NU SUNT	

## Anexa Nr. 1 La Partea I

## Teren

Nr cadastral	Suprafața (mp)*	Observații / Referințe
	600	

\* Suprafața este determinată în planul de proiecție Stereo 70.



## Date referitoare la teren

Crt	Categorie folosință	Intra vilan	Suprafața (mp)	Tarla	Parcelă	Nr. topo	Observații / Referințe
1	faneata	DA	600	3	104,105	-	În act se regăsește T27

## Lungime Segmente

1) Valorile lungimilor segmentelor sunt obținute din proiecție în plan.

Punct început	X / Y	Punct sfârșit	X / Y	Lungime segment (** (m)
1	509.098,979 419.037,521	2	509.056,773 419.027,915	43.285
2	509.056,773 419.027,915	3	509.049,355 419.012,731	16.899
3	509.049,355 419.012,731	4	509.099,108 419.024,878	51.214
4	509.099,108 419.024,878	1	509.098,979 419.037,521	12.644

**\*\* Lungimile segmentelor sunt determinate în planul de proiecţie Stereo 70 şi sunt rotunjite la 1 milimetru.**

**\*\*\* Distanţa dintre puncte este formată din segmente cumulate ce sunt mai mici decât valoarea 1 milimetru.**



**DATE DESPRE IMOBILUL NR. 3893**

Oficiul de Cadastru și Publicitate Imobiliară ARGES  
Biroul de Cadastru și Publicitate Imobiliară Campulung

**A. Partea I. Descrierea imobilului**

TEREN Intravilan

Adresa: Loc. Fântâna, Jud. Arges

Nr. Crt	Nr cadastral Nr. topografic	Suprafața* (mp)	Observații / Referințe
A1		1.278	Sector cadastral:41 Teren neimprejmuit;

**B. Partea II. Proprietari și acte**

Inscrieri privitoare la dreptul de proprietate și alte drepturi reale		Referințe
/		
Act Normativ nr. 7, din 13/03/1996 emis de PARLAMENT (art. 13 alin. 15 );		
B1	Inscrierea provizorie, drept de PROPRIETATE, dobandit prin Lege, cota actuala 1/1, cota initiala 1/1 1) COMUNA VALEA MARE PRAVĂȚ, CIF:5010196	A1

**C. Partea III. SARCINI .**

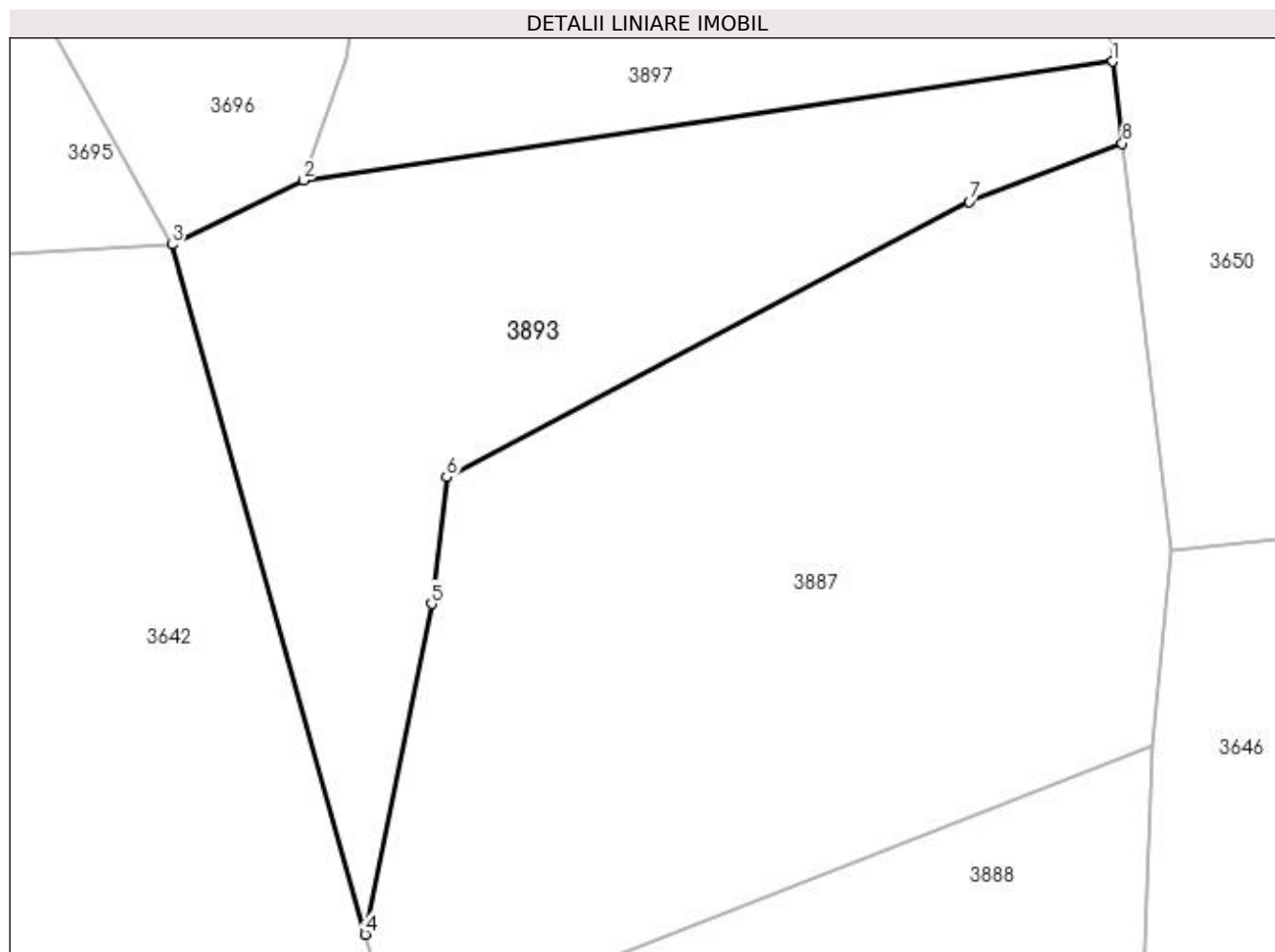
Inscrieri privind dezmembramintele dreptului de proprietate, drepturi reale de garanție și sarcini	Referințe
NU SUNT	

## Anexa Nr. 1 La Partea I

## Teren

Nr cadastral	Suprafața (mp)*	Observații / Referințe
	1.278	

\* Suprafața este determinată în planul de proiecție Stereo 70.



## Date referitoare la teren

Crt	Categorie folosință	Intra vilan	Suprafața (mp)	Tarla	Parcelă	Nr. topo	Observații / Referințe
1	faneata	DA	1.278	3	105	-	

## Lungime Segmente

1) Valorile lungimilor segmentelor sunt obținute din proiecție în plan.

Punct început	X / Y	Punct sfârșit	X / Y	Lungime segment (** (m)
1	509.102,073 419.000,338	2	509.044,23 418.991,854	58.462
2	509.044,23 418.991,854	3	509.034,841 418.987,266	10.45
3	509.034,841 418.987,266	4	509.048,653 418.937,988	51.177
4	509.048,653 418.937,988	5	509.053,411 418.961,593	24.08
5	509.053,411 418.961,593	6	509.054,476 418.970,651	9.12

Punct început	X / Y	Punct sfârșit	X / Y	Lungime segment (** (m)
6	509.054,476 418.970,651	7	509.091,827 418.990,316	42.211
7	509.091,827 418.990,316	8	509.102,779 418.994,491	11.721
8	509.102,779 418.994,491	1	509.102,073 419.000,338	5.889

\*\* Lungimile segmentelor sunt determinate în planul de proiecție Stereo 70 și sunt rotunjite la 1 milimetru.

\*\*\* Distanța dintre puncte este formată din segmente cumulate ce sunt mai mici decât valoarea 1 milimetru.





**DATE DESPRE IMOBILUL NR. 3894**

Oficiul de Cadastru și Publicitate Imobiliară ARGES  
Biroul de Cadastru și Publicitate Imobiliară Campulung

**A. Partea I. Descrierea imobilului**

TEREN Extravilan

Adresa: Jud. Arges

Nr. Crt	Nr cadastral Nr. topografic	Suprafața* (mp)	Observații / Referințe
A1		824	Sector cadastral:41 Teren neimprejmuit;

**B. Partea II. Proprietari și acte**

Inscrieri privitoare la dreptul de proprietate și alte drepturi reale		Referințe
/		
Act Normativ nr. 7, din 13/03/1996 emis de PARLAMENT (art. 13 alin. 15);		
B1	Inscrierea provizorie, drept de PROPRIETATE, dobandit prin Lege, cota actuala 1/1, cota initiala 1/1 1) COMUNA VALEA MARE PRAVAT, CIF:5010196	A1

**C. Partea III. SARCINI .**

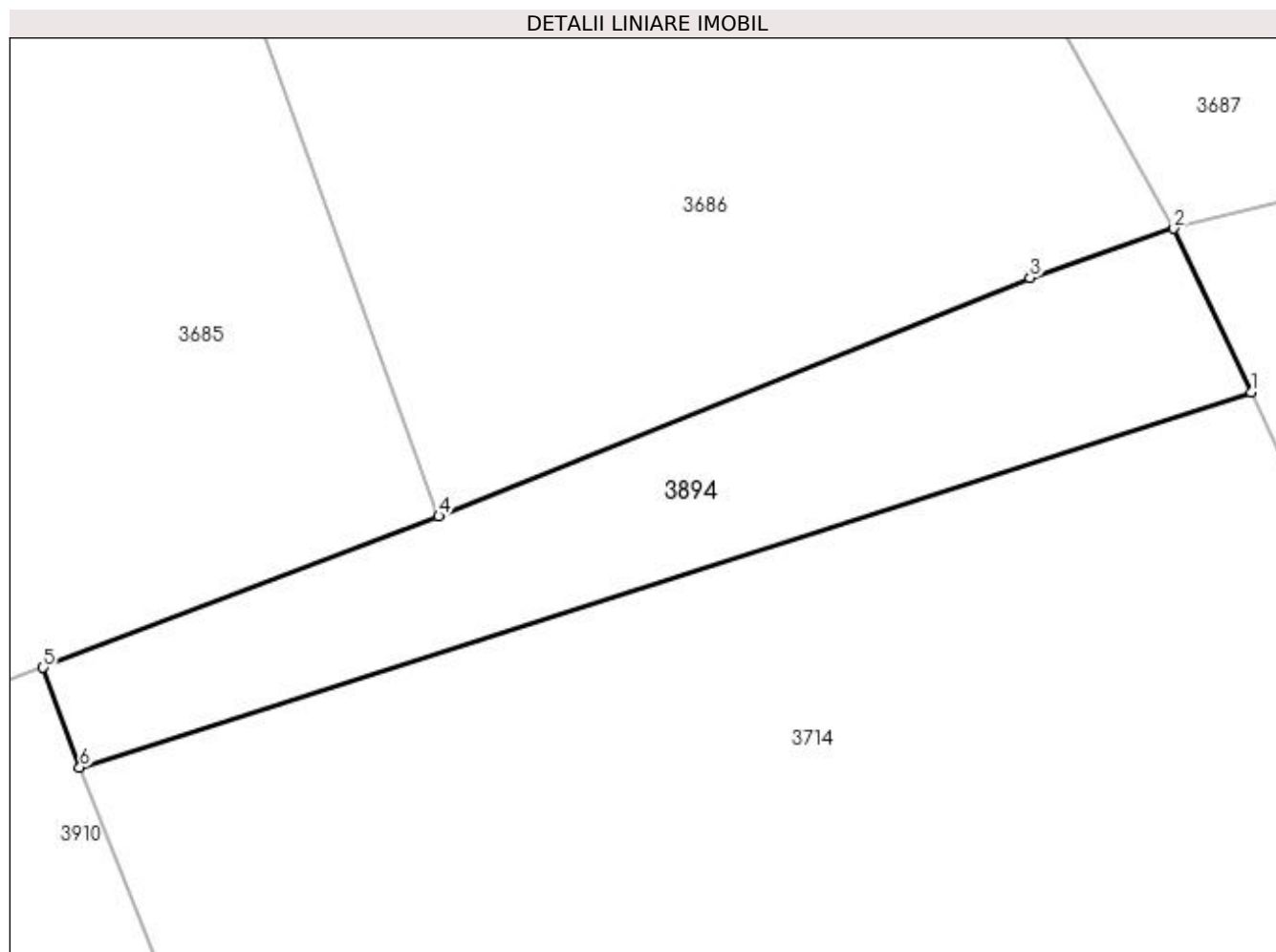
Inscrieri privind dezmembramintele dreptului de proprietate, drepturi reale de garanție și sarcini	Referințe
NU SUNT	

## Anexa Nr. 1 La Partea I

## Teren

Nr cadastral	Suprafața (mp)*	Observații / Referințe
	824	

\* Suprafața este determinată în planul de proiecție Stereo 70.



## Date referitoare la teren

Crt	Categorie folosință	Intravilan	Suprafața (mp)	Tarla	Parcelă	Nr. topo	Observații / Referințe
1	livada	NU	824	28	458	-	

## Lungime Segmente

1) Valorile lungimilor segmentelor sunt obținute din proiecție în plan.

Punct început	X / Y	Punct sfârșit	X / Y	Lungime segment (** (m)
1	509.570,489 418.850,54	2	509.565,217 418.861,751	12.389
2	509.565,217 418.861,751	3	509.555,366 418.858,381	10.411
3	509.555,366 418.858,381	4	509.514,939 418.842,072	43.593
4	509.514,939 418.842,072	5	509.487,889 418.831,745	28.954
5	509.487,889 418.831,745	6	509.490,397 418.824,911	7.28

Punct început	X / Y	Punct sfârșit	X / Y	Lungime segment (** (m)
6	509.490,397 418.824,911	1	509.570,489 418.850,54	84.093

\*\* Lungimile segmentelor sunt determinate în planul de proiecție Stereo 70 și sunt rotunjite la 1 milimetru.

\*\*\* Distanța dintre puncte este formată din segmente cumulate ce sunt mai mici decât valoarea 1 milimetru.



**DATE DESPRE IMOBILUL NR. 3895**

Oficiul de Cadastru și Publicitate Imobiliară ARGES  
Biroul de Cadastru și Publicitate Imobiliară Campulung

**A. Partea I. Descrierea imobilului**

TEREN Extravilan

Adresa: Jud. Arges

Nr. Crt	Nr cadastral Nr. topografic	Suprafața* (mp)	Observații / Referințe
A1		5.000	Sector cadastral:41 Teren neimprejmuit;

**B. Partea II. Proprietari și acte**

Inscrieri privitoare la dreptul de proprietate și alte drepturi reale	Referințe
/	
Act Administrativ nr. 23159, din 20/09/1993 emis de CJPSDPAT ARGEȘ;	
B1	A1
Intabulare, drept de PROPRIETATE, dobândit prin Reconstituire, cota actuala 1/1, cota initiala 1/1 1) OLTEANU NICOLAE, lipsă CNP	

**C. Partea III. SARCINI .**

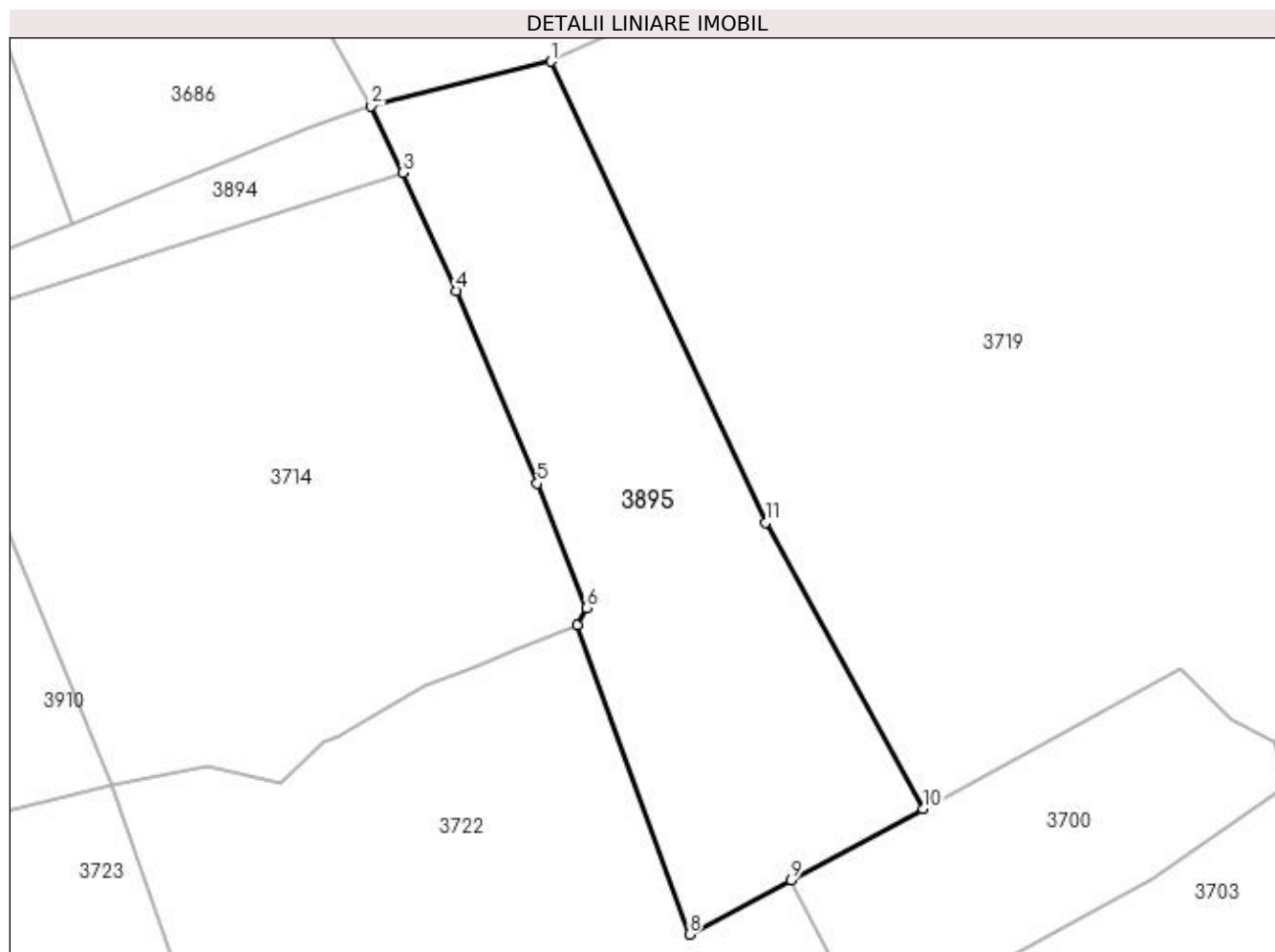
Inscrieri privind dezmembramintele dreptului de proprietate, drepturi reale de garanție și sarcini	Referințe
NU SUNT	

## Anexa Nr. 1 La Partea I

## Teren

Nr cadastral	Suprafața (mp)*	Observații / Referințe
	5.000	

\* Suprafața este determinată în planul de proiecție Stereo 70.



## Date referitoare la teren

Crt	Categorie folosință	Intra vilan	Suprafața (mp)	Tarla	Parcelă	Nr. topo	Observații / Referințe
1	pasune	NU	1.048	28	458	-	În act se regăsește T26
2	faneata	NU	2.141	28	458	-	
3	livada	NU	1.811	28	458	-	

## Lungime Segmente

1) Valorile lungimilor segmentelor sunt obținute din proiecție în plan.

Punct început	X / Y	Punct sfârșit	X / Y	Lungime segment (** (m)
1	509.595,37 418.869,211	2	509.565,217 418.861,751	31.062
2	509.565,217 418.861,751	3	509.570,489 418.850,54	12.389
3	509.570,489 418.850,54	4	509.579,474 418.830,767	21.719
4	509.579,474 418.830,767	5	509.593,037 418.798,471	35.028

Punct început	X / Y	Punct sfârșit	X / Y	Lungime segment (** (m)
5	509.593,037 418.798,471	6	509.601,273 418.777,636	22.404
6	509.601,273 418.777,636	7	509.599,722 418.774,713	3.309
7	509.599,722 418.774,713	8	509.618,585 418.722,885	55.154
8	509.618,585 418.722,885	9	509.635,628 418.731,93	19.294
9	509.635,628 418.731,93	10	509.657,72 418.743,924	25.138
10	509.657,72 418.743,924	11	509.631,284 418.791,908	54.784
11	509.631,284 418.791,908	1	509.595,37 418.869,211	85.238

\*\* Lungimile segmentelor sunt determinate în planul de proiecție Stereo 70 și sunt rotunjite la 1 milimetru.

\*\*\* Distanța dintre puncte este formată din segmente cumulate ce sunt mai mici decât valoarea 1 milimetru.





**DATE DESPRE IMOBILUL NR. 3896**

Oficiul de Cadastru și Publicitate Imobiliară ARGES  
Biroul de Cadastru și Publicitate Imobiliară Campulung

**A. Partea I. Descrierea imobilului**

TEREN Extravilan

Adresa: Jud. Arges

Nr. Crt	Nr cadastral Nr. topografic	Suprafața* (mp)	Observații / Referințe
A1		4.000	Sector cadastral:41 Teren neimprejmuit;

**B. Partea II. Proprietari și acte**

Inscrieri privitoare la dreptul de proprietate și alte drepturi reale		Referințe
/		
Act Administrativ nr. 16851, din 22/07/1993 emis de CJPSDPAT ARGES (Certificat de deces nr. 41/04.08.1995 eliberat de Consiliul Local al Comunei Lerești);		
B1	Intabulare, drept de PROPRIETATE, dobândit prin Reconstituire, cota actuala 1/1, cota initiala 1/1 1) PRIESCU ION, lipsă CNP DEFUNCT:Da	A1

**C. Partea III. SARCINI .**

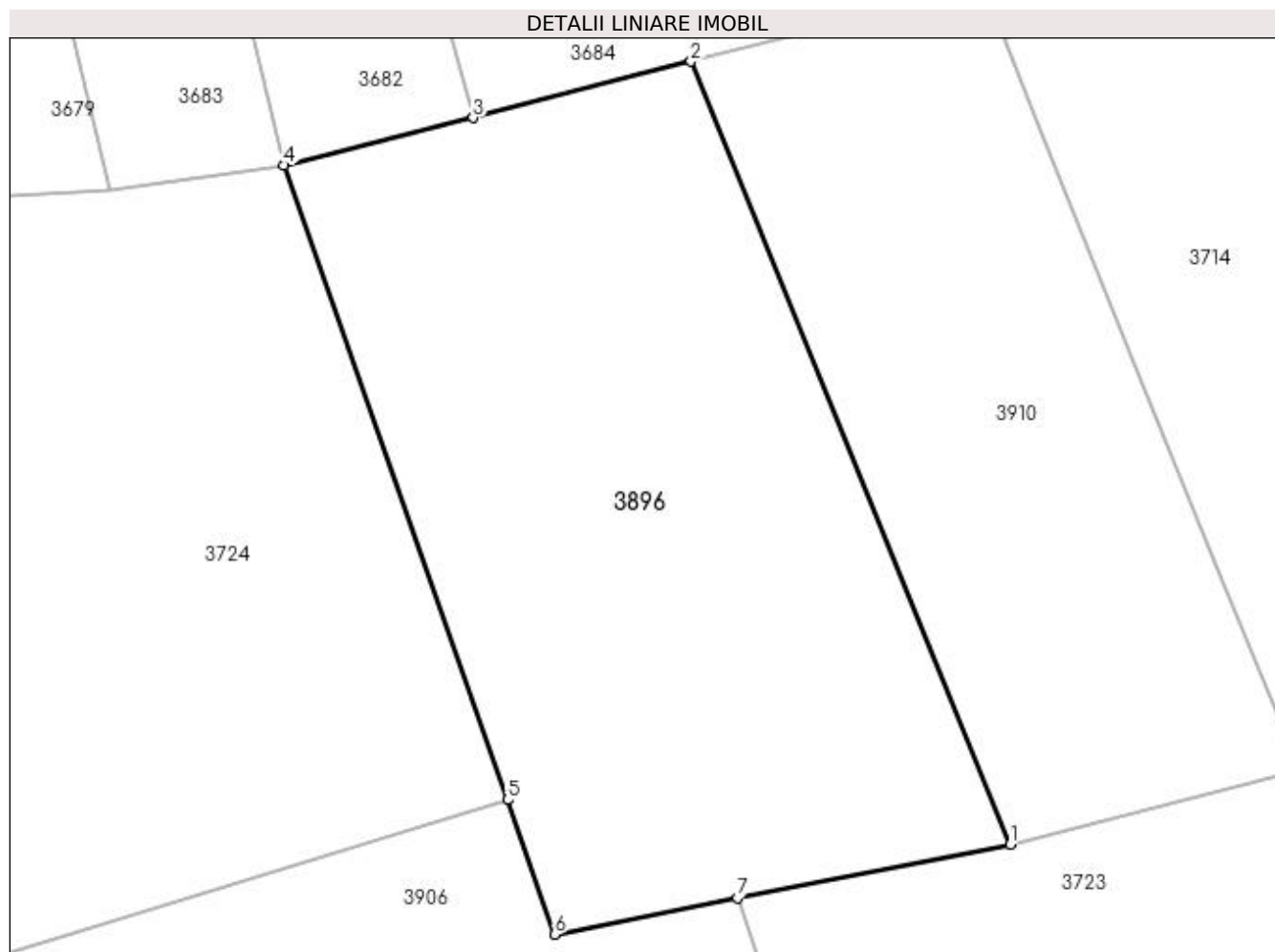
Inscrieri privind dezmembramintele dreptului de proprietate, drepturi reale de garanție și sarcini	Referințe
NU SUNT	

## Anexa Nr. 1 La Partea I

## Teren

Nr cadastral	Suprafața (mp)*	Observații / Referințe
	4.000	

\* Suprafața este determinată în planul de proiecție Stereo 70.



## Date referitoare la teren

Crt	Categorie folosință	Intra vilan	Suprafața (mp)	Tarla	Parcelă	Nr. topo	Observații / Referințe
1	faneata	NU	4.000	28	458	-	

## Lungime Segmente

1) Valorile lungimilor segmentelor sunt obținute din proiecție în plan.

Punct început	X / Y	Punct sfârșit	X / Y	Lungime segment (** (m)
1	509.491,088 418.740,204	2	509.457,594 418.822,369	88.73
2	509.457,594 418.822,369	3	509.434,7 418.816,446	23.648
3	509.434,7 418.816,446	4	509.414,869 418.811,463	20.447
4	509.414,869 418.811,463	5	509.438,314 418.744,861	70.608
5	509.438,314 418.744,861	6	509.443,282 418.730,75	14.96

Punct început	X / Y	Punct sfârșit	X / Y	Lungime segment (** (m)
6	509.443,282 418.730,75	7	509.462,453 418.734,542	19.542
7	509.462,453 418.734,542	1	509.491,088 418.740,204	29.189

\*\* Lungimile segmentelor sunt determinate în planul de proiecție Stereo 70 și sunt rotunjite la 1 milimetru.

\*\*\* Distanța dintre puncte este formată din segmente cumulate ce sunt mai mici decât valoarea 1 milimetru.



**DATE DESPRE IMOBILUL NR. 3897**

Oficiul de Cadastru și Publicitate Imobiliară ARGES  
Biroul de Cadastru și Publicitate Imobiliară Campulung

**A. Partea I. Descrierea imobilului**

TEREN Intravilan

Adresa: Loc. Fântânea, Jud. Arges

Nr. Crt	Nr cadastral Nr. topografic	Suprafața* (mp)	Observații / Referințe
A1		1.200	Sector cadastral:41 Teren neimprejmuit;

**B. Partea II. Proprietari și acte**

Inscrieri privitoare la dreptul de proprietate și alte drepturi reale	Referințe
/	
Act Administrativ nr. 114947, din 25/03/2002 emis de CJPSDPAT ARGES;	
B1	A1
Intabulare, drept de PROPRIETATE, dobandit prin Reconstituire, cota actuala 1/1, cota initiala 1/1 1) PITULAN GHEORGHE, lipsă CNP	

**C. Partea III. SARCINI .**

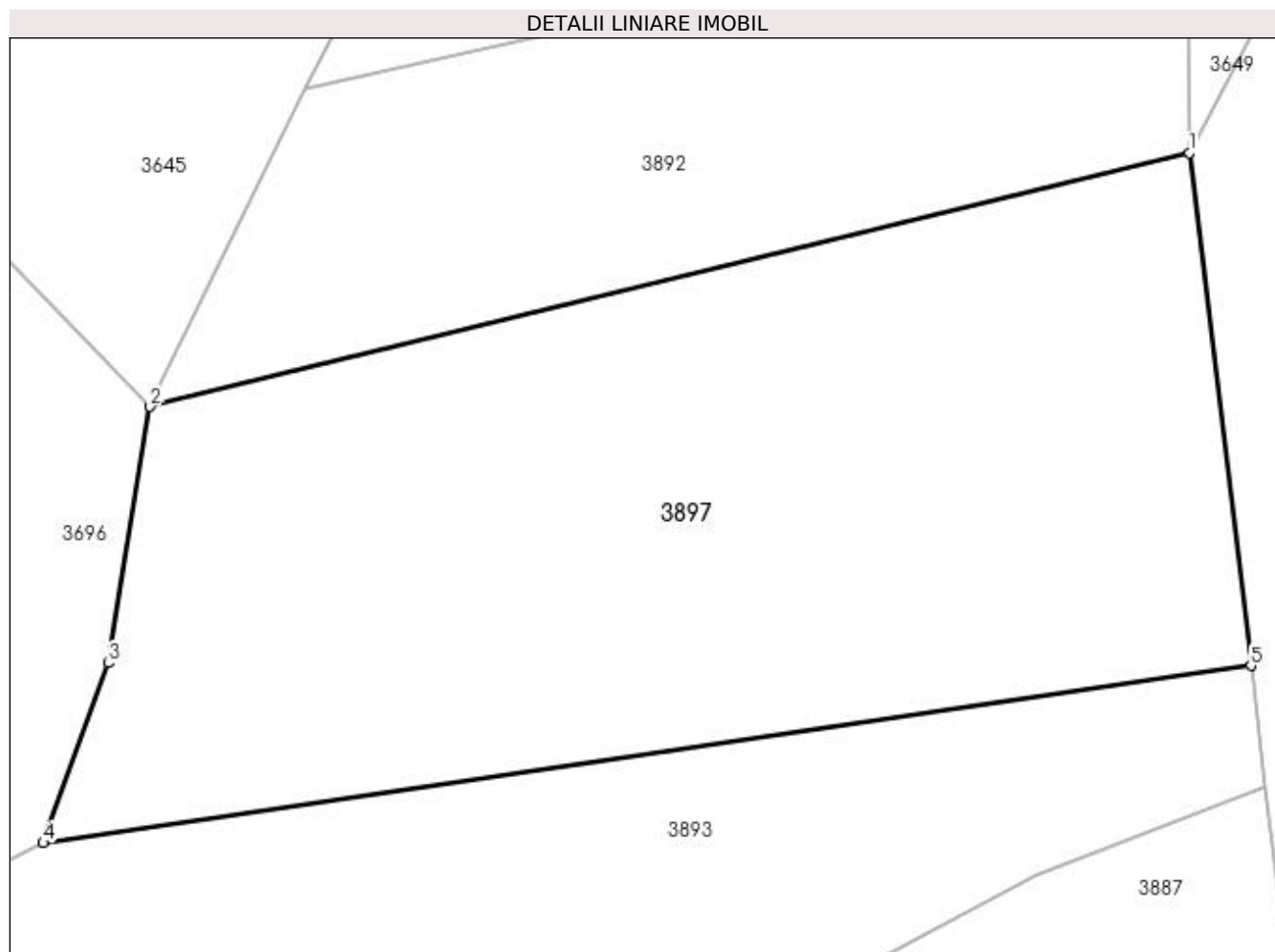
Inscrieri privind dezmembramintele dreptului de proprietate, drepturi reale de garanție și sarcini	Referințe
NU SUNT	

## Anexa Nr. 1 La Partea I

## Teren

Nr cadastral	Suprafața (mp)*	Observații / Referințe
	1.200	

\* Suprafața este determinată în planul de proiecție Stereo 70.



## Date referitoare la teren

Crt	Categorie folosință	Intravilan	Suprafața (mp)	Tarla	Parcelă	Nr. topo	Observații / Referințe
1	pasune	DA	1.200	3	104,105	-	

## Lungime Segmente

1) Valorile lungimilor segmentelor sunt obținute din proiecție în plan.

Punct început	X / Y	Punct sfârșit	X / Y	Lungime segment (** (m)
1	509.099,108 419.024,878	2	509.049,355 419.012,731	51.214
2	509.049,355 419.012,731	3	509.047,345 419.000,466	12.429
3	509.047,345 419.000,466	4	509.044,23 418.991,854	9.158
4	509.044,23 418.991,854	5	509.102,073 419.000,338	58.462
5	509.102,073 419.000,338	1	509.099,108 419.024,878	24.718

**\*\* Lungimile segmentelor sunt determinate în planul de proiecţie Stereo 70 şi sunt rotunjite la 1 milimetru.**

**\*\*\* Distanţa dintre puncte este formată din segmente cumulate ce sunt mai mici decât valoarea 1 milimetru.**





**DATE DESPRE IMOBILUL NR. 3898**

Oficiul de Cadastru și Publicitate Imobiliară ARGES  
Biroul de Cadastru și Publicitate Imobiliară Campulung

**A. Partea I. Descrierea imobilului**

TEREN Intravilan

Nr. CF vechi:89

Nr. cadastral vechi:146

Adresa: Loc. Valea Mare Pravat, Jud. Arges, pct Moroesti

Nr. Crt	Nr cadastral Nr. topografic	Suprafata* (mp)	Observatii / Referinte
A1	81405	2.206	Sector cadastral:41 Teren neimprejmuit;

**B. Partea II. Proprietari și acte**

Inscrieri privitoare la dreptul de proprietate și alte drepturi reale		Referințe
<b>638 / 19/02/2003</b>		
Act Notarial nr. 1121, din 13/09/2001 emis de BNP ZIPISI CORNELIA;		
B1	Intabulare, drept de PROPRIETATE, dobandit prin Conventie, cota actuala 1/2, cota initiala 1/1 1) <b>TĂMAȘ ELENA</b>	A1
<b>12095 / 22/08/2017</b>		
Act Notarial nr. 96, din 22/08/2017 emis de ZIPISI ANDREEA BIANCA;		
B2	Intabulare, drept de PROPRIETATE, bun propriu, dobandit prin Succesiune, cota actuala 2/16, cota initiala 2/16 1) <b>TĂMAȘ ELENA</b>	A1
B3	Intabulare, drept de PROPRIETATE, bun propriu, dobandit prin Succesiune, cota actuala 3/16, cota initiala 3/16 1) <b>TĂMAȘ GHEORGHITĂ ALIN</b>	A1
B4	Intabulare, drept de PROPRIETATE, bun propriu, dobandit prin Succesiune, cota actuala 3/16, cota initiala 3/16 1) <b>TĂMAȘ ION ROMICĂ</b>	A1

**C. Partea III. SARCINI .**

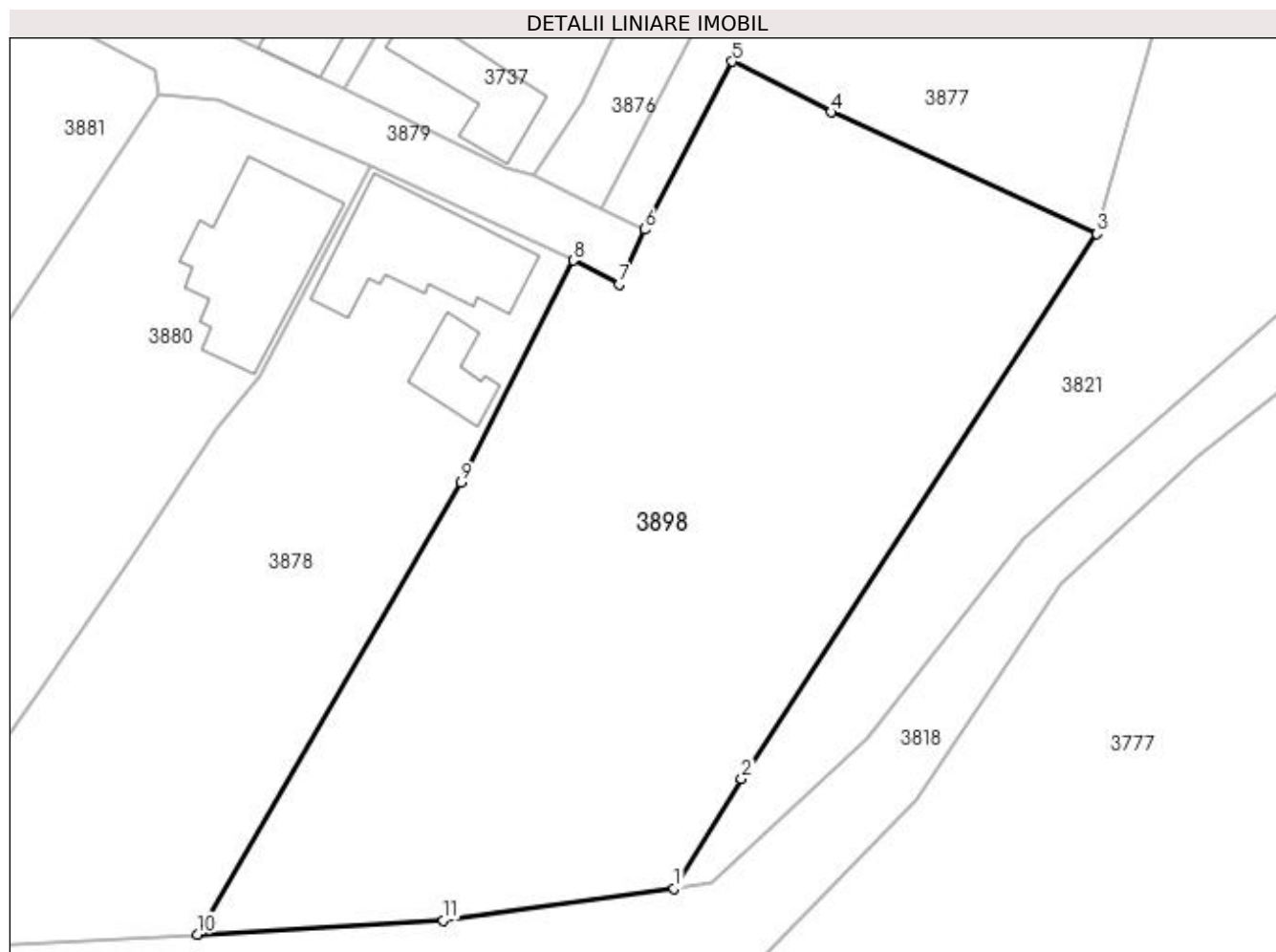
Inscrieri privind dezmembramintele dreptului de proprietate, drepturi reale de garanție și sarcini	Referințe
NU SUNT	

## Anexa Nr. 1 La Partea I

## Teren

Nr cadastral	Suprafața (mp)*	Observații / Referințe
81405	2.206	

\* Suprafața este determinată în planul de proiecție Stereo 70.



## Date referitoare la teren

Crt	Categorie folosință	Intra vilan	Suprafața (mp)	Tarla	Parcelă	Nr. topo	Observații / Referințe
1	faneata	DA	2.206	7	208	-	

## Lungime Segmente

1) Valorile lungimilor segmentelor sunt obținute din proiecție în plan.

Punct început	X / Y	Punct sfârșit	X / Y	Lungime segment (** (m)
1	508.713,33 418.373,56	2	508.718,644 418.382,163	10.112
2	508.718,644 418.382,163	3	508.746,533 418.424,916	51.045
3	508.746,533 418.424,916	4	508.725,656 418.434,453	22.952
4	508.725,656 418.434,453	5	508.717,897 418.438,427	8.717
5	508.717,897 418.438,427	6	508.711,017 418.425,247	14.868

Punct început	X / Y	Punct sfârșit	X / Y	Lungime segment (** (m)
6	508.711,017 418.425,247	7	508.709,017 418.420,96	4.731
7	508.709,017 418.420,96	8	508.705,416 418.422,825	4.055
8	508.705,416 418.422,825	9	508.696,623 418.405,392	19.525
9	508.696,623 418.405,392	10	508.675,897 418.369,945	41.062
10	508.675,897 418.369,945	11	508.695,219 418.371,037	19.353
11	508.695,219 418.371,037	1	508.713,33 418.373,56	18.286

\*\* Lungimile segmentelor sunt determinate în planul de proiecție Stereo 70 și sunt rotunjite la 1 milimetru.

\*\*\* Distanța dintre puncte este formată din segmente cumulate ce sunt mai mici decât valoarea 1 milimetru.



**DATE DESPRE IMOBILUL NR. 3899**

Oficiul de Cadastru și Publicitate Imobiliară ARGES  
Biroul de Cadastru și Publicitate Imobiliară Campulung

**A. Partea I. Descrierea imobilului**

TEREN Intravilan

Adresa: Loc. Fântâna, Jud. Arges

Nr. Crt	Nr cadastral Nr. topografic	Suprafața* (mp)	Observații / Referințe
A1		1.625	Sector cadastral:41 Teren neimprejmuit;

**B. Partea II. Proprietari și acte**

Inscrieri privitoare la dreptul de proprietate și alte drepturi reale		Referințe
/		
Act Normativ nr. 7, din 13/03/1996 emis de PARLAMENT (art. 13 alin. 15);		
B1	Inscrierea provizorie, drept de PROPRIETATE, dobandit prin Lege, cota actuala 1/1, cota initiala 1/1 1) COMUNA VALEA MARE PRAVAT, CIF:5010196	A1

**C. Partea III. SARCINI .**

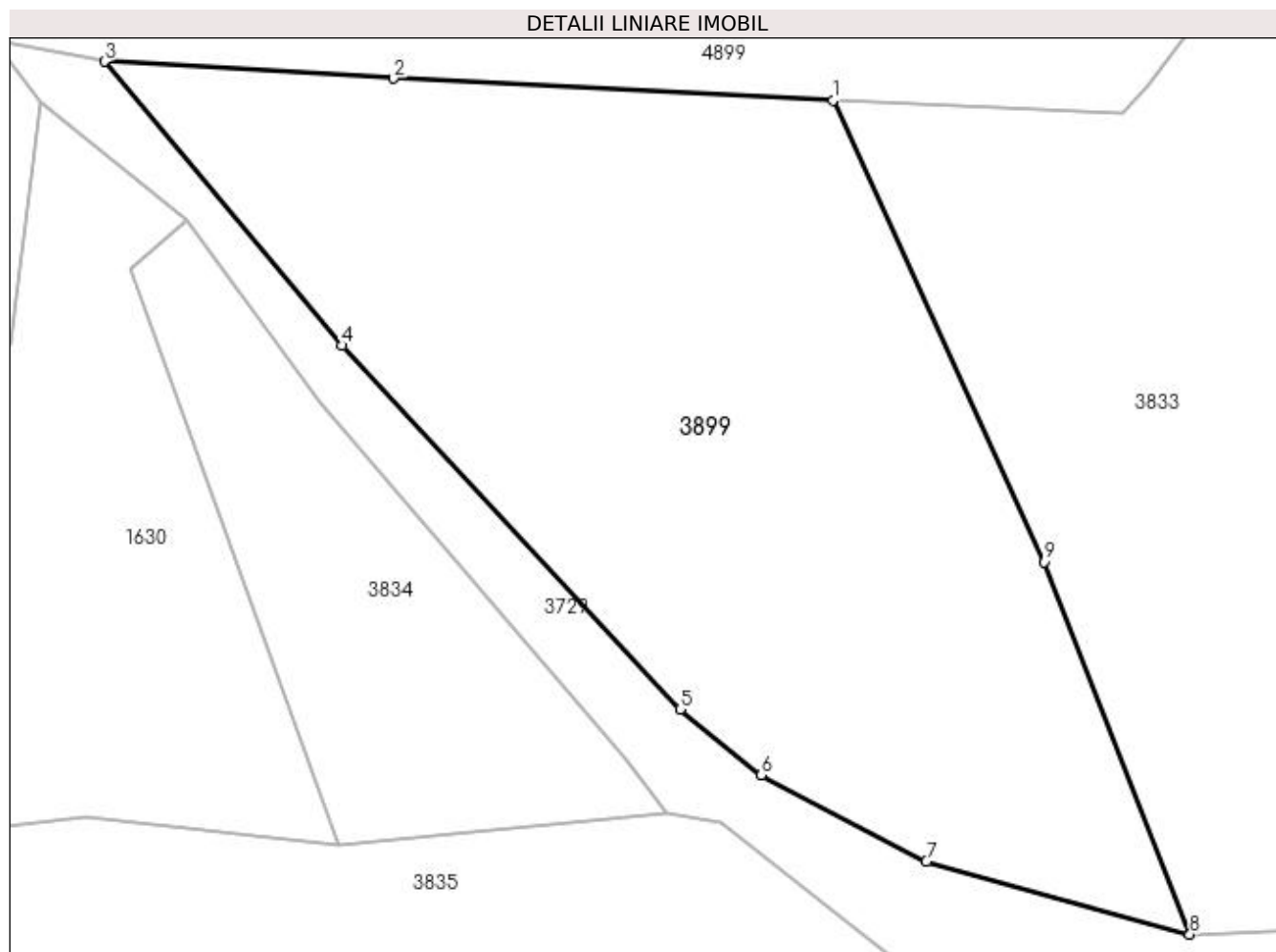
Inscrieri privind dezmembramintele dreptului de proprietate, drepturi reale de garanție și sarcini	Referințe
NU SUNT	

## Anexa Nr. 1 La Partea I

## Teren

Nr cadastral	Suprafața (mp)*	Observații / Referințe
	1.625	

\* Suprafața este determinată în planul de proiecție Stereo 70.



## Date referitoare la teren

Crt	Categorie folosință	Intra vilan	Suprafața (mp)	Tarla	Parcelă	Nr. topo	Observații / Referințe
1	faneata	DA	1.625	4	131	-	

## Lungime Segmente

1) Valorile lungimilor segmentelor sunt obținute din proiecție în plan.

Punct început	X / Y	Punct sfârșit	X / Y	Lungime segment (** (m)
1	508.843,685 418.928,703	2	508.816,33 418.930,059	27.389
2	508.816,33 418.930,059	3	508.798,352 418.931,113	18.009
3	508.798,352 418.931,113	4	508.813,146 418.913,452	23.039
4	508.813,146 418.913,452	5	508.834,161 418.890,815	30.888
5	508.834,161 418.890,815	6	508.839,231 418.886,745	6.502

Punct început	X / Y	Punct sfârșit	X / Y	Lungime segment (** (m)
6	508.839,231 418.886,745	7	508.849,493 418.881,365	11.587
7	508.849,493 418.881,365	8	508.865,886 418.876,831	17.008
8	508.865,886 418.876,831	9	508.856,799 418.899,99	24.878
9	508.856,799 418.899,99	1	508.843,685 418.928,703	31.566

\*\* Lungimile segmentelor sunt determinate în planul de proiecție Stereo 70 și sunt rotunjite la 1 milimetru.

\*\*\* Distanța dintre puncte este formată din segmente cumulate ce sunt mai mici decât valoarea 1 milimetru.





**DATE DESPRE IMOBILUL NR. 3900**

Oficiul de Cadastru și Publicitate Imobiliară ARGES  
Biroul de Cadastru și Publicitate Imobiliară Campulung

**A. Partea I. Descrierea imobilului**

TEREN Intravilan

Adresa: Loc. Colnic, Jud. Arges

Nr. Crt	Nr cadastral Nr. topografic	Suprafața* (mp)	Observații / Referințe
A1		463	Sector cadastral:41 Teren neimprejmuit;

**B. Partea II. Proprietari și acte**

Inscrieri privitoare la dreptul de proprietate și alte drepturi reale	Referințe
/	
Act Normativ nr. 7, din 13/03/1996 emis de PARLAMENT (art. 13 alin. 15);	
B1	A1
Inscrierea provizorie, drept de PROPRIETATE, dobandit prin Lege, cota actuala 1/1, cota initiala 1/1 1) COMUNA VALEA MARE PRAVAT, CIF:5010196	

**C. Partea III. SARCINI .**

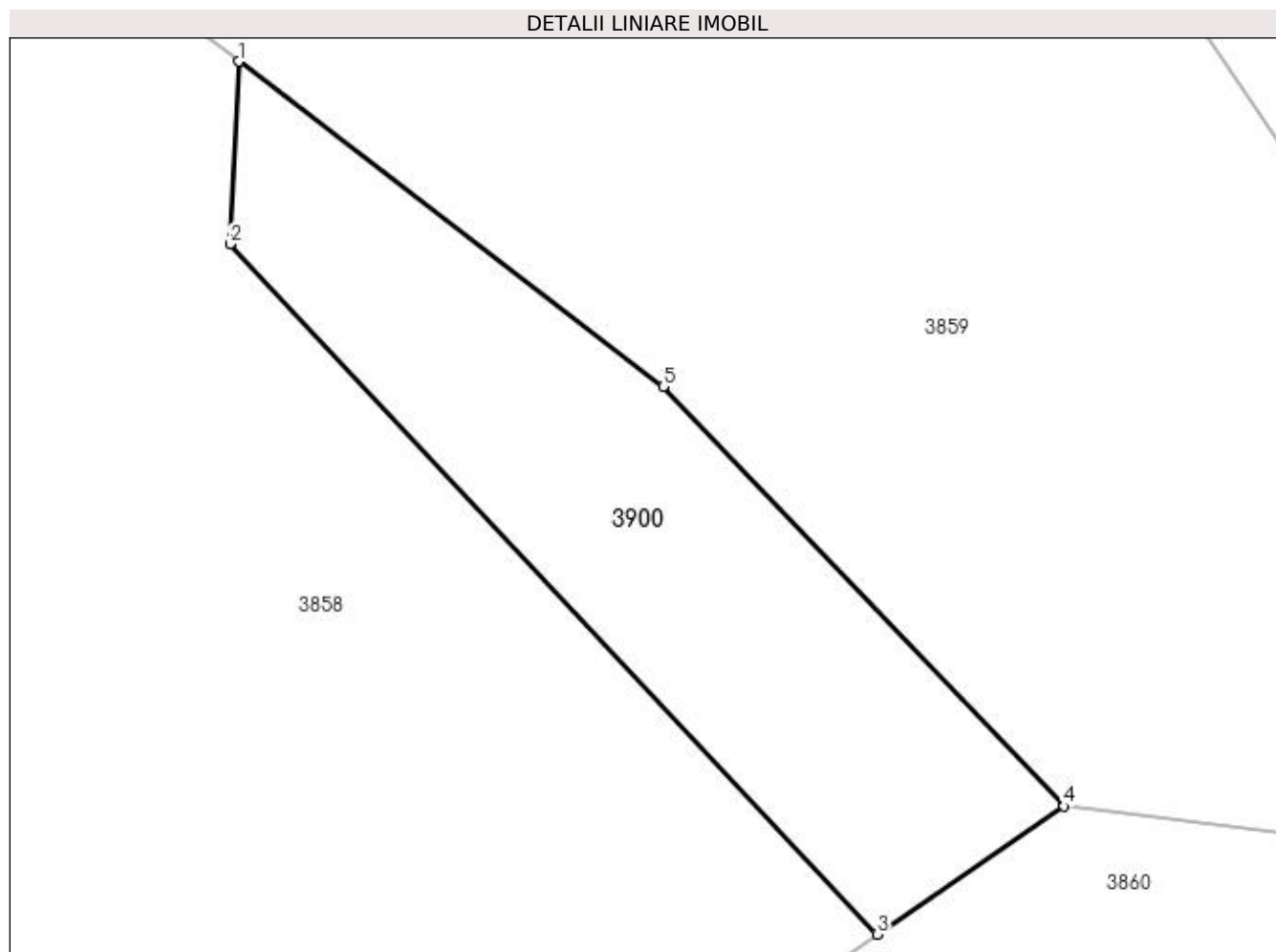
Inscrieri privind dezmembramintele dreptului de proprietate, drepturi reale de garanție și sarcini	Referințe
NU SUNT	

## Anexa Nr. 1 La Partea I

## Teren

Nr cadastral	Suprafața (mp)*	Observații / Referințe
	463	

\* Suprafața este determinată în planul de proiecție Stereo 70.



## Date referitoare la teren

Crt	Categorie folosință	Intra vilan	Suprafața (mp)	Tarla	Parcelă	Nr. topo	Observații / Referințe
1	faneata	DA	463	4	120	-	

## Lungime Segmente

1) Valorile lungimilor segmentelor sunt obținute din proiecție în plan.

Punct început	X / Y	Punct sfârșit	X / Y	Lungime segment (** (m)
1	508.720,482 418.831,129	2	508.720,068 418.822,529	8.61
2	508.720,068 418.822,529	3	508.750,56 418.790,021	44.571
3	508.750,56 418.790,021	4	508.759,379 418.796,058	10.687
4	508.759,379 418.796,058	5	508.740,477 418.815,812	27.341
5	508.740,477 418.815,812	1	508.720,482 418.831,129	25.188

**\*\* Lungimile segmentelor sunt determinate în planul de proiecție Stereo 70 și sunt rotunjite la 1 milimetru.**

**\*\*\* Distanța dintre puncte este formată din segmente cumulate ce sunt mai mici decât valoarea 1 milimetru.**



**DATE DESPRE IMOBILUL NR. 3901**

Oficiul de Cadastru și Publicitate Imobiliară ARGES  
Biroul de Cadastru și Publicitate Imobiliară Campulung

**A. Partea I. Descrierea imobilului**

TEREN Necunoscut

Adresa: Loc. Colnic, Jud. Arges

Nr. Crt	Nr cadastral Nr. topografic	Suprafața* (mp)	Observații / Referințe
A1		1.103	Sector cadastral:41 Teren neimprejmuit;

**B. Partea II. Proprietari și acte**

Inscrieri privitoare la dreptul de proprietate și alte drepturi reale		Referințe
/		
Act Normativ nr. 7, din 13/03/1996 emis de PARLAMENT (art. 13 alin. 15);		
B1	Inscrierea provizorie, drept de PROPRIETATE, dobandit prin Lege, cota actuala 1/1, cota initiala 1/1 1) COMUNA VALEA MARE PRAVAT, CIF:5010196	A1

**C. Partea III. SARCINI .**

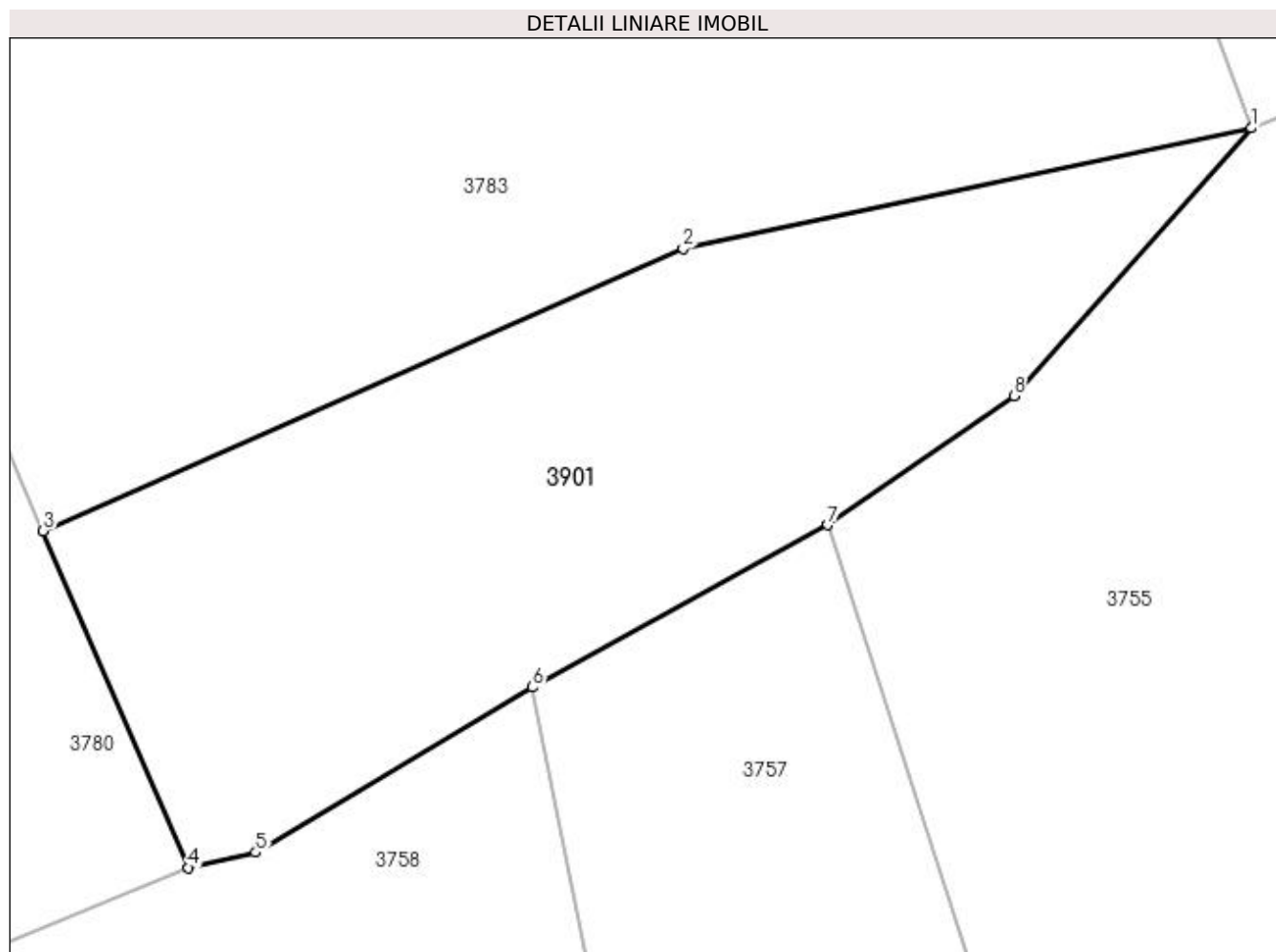
Inscrieri privind dezmembramintele dreptului de proprietate, drepturi reale de garanție și sarcini	Referințe
NU SUNT	

## Anexa Nr. 1 La Partea I

## Teren

Nr cadastral	Suprafața (mp)*	Observații / Referințe
	1.103	

\* Suprafața este determinată în planul de proiecție Stereo 70.



## Date referitoare la teren

Crt	Categorie folosință	Intravilan	Suprafața (mp)	Tarla	Parcelă	Nr. topo	Observații / Referințe
1	faneata	DA	760	6	178	-	
2	faneata	NU	343	28	451	-	

## Lungime Segmente

1) Valorile lungimilor segmentelor sunt obținute din proiecție în plan.

Punct început	X / Y	Punct sfârșit	X / Y	Lungime segment (** (m)
1	509.059,867 418.351,271	2	509.027,636 418.344,419	32.951
2	509.027,636 418.344,419	3	508.991,323 418.328,427	39.678
3	508.991,323 418.328,427	4	508.999,58 418.309,309	20.825
4	508.999,58 418.309,309	5	509.003,388 418.310,185	3.907

Punct început	X / Y	Punct sfârșit	X / Y	Lungime segment (** (m)
5	509.003,388 418.310,185	6	509.019,095 418.319,548	18.286
6	509.019,095 418.319,548	7	509.035,851 418.328,754	19.118
7	509.035,851 418.328,754	8	509.046,4 418.336,09	12.849
8	509.046,4 418.336,09	1	509.059,867 418.351,271	20.293

\*\* Lungimile segmentelor sunt determinate în planul de proiecție Stereo 70 și sunt rotunjite la 1 milimetru.

\*\*\* Distanța dintre puncte este formată din segmente cumulate ce sunt mai mici decât valoarea 1 milimetru.





**DATE DESPRE IMOBILUL NR. 3902**

Oficiul de Cadastru și Publicitate Imobiliară ARGES  
Biroul de Cadastru și Publicitate Imobiliară Campulung

**A. Partea I. Descrierea imobilului**

TEREN Intravilan

Adresa: Loc. Colnic, Jud. Arges

Nr. Crt	Nr cadastral Nr. topografic	Suprafața* (mp)	Observații / Referințe
A1		1.122	Sector cadastral:41 Teren neimprejmuit;

**B. Partea II. Proprietari și acte**

Inscrieri privitoare la dreptul de proprietate și alte drepturi reale	Referințe
/	
Act Normativ nr. 7, din 13/03/1996 emis de PARLAMENT (art. 13 alin. 15);	
B1	A1
Inscrierea provizorie, drept de PROPRIETATE, dobandit prin Lege, cota actuala 1/1, cota initiala 1/1 1) COMUNA VALEA MARE PRAVAT, CIF:5010196	

**C. Partea III. SARCINI .**

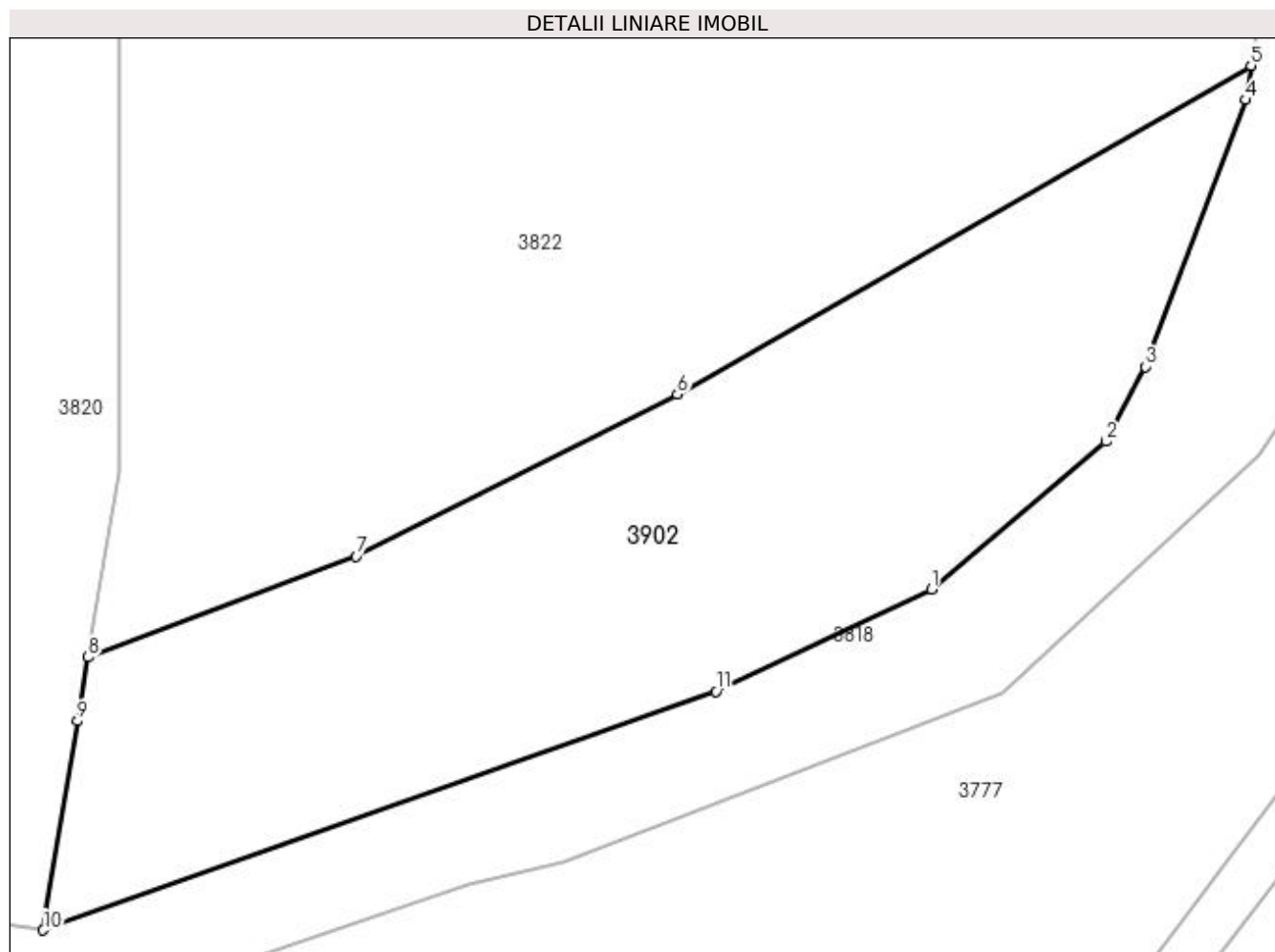
Inscrieri privind dezmembramintele dreptului de proprietate, drepturi reale de garanție și sarcini	Referințe
NU SUNT	

## Anexa Nr. 1 La Partea I

## Teren

Nr cadastral	Suprafața (mp)*	Observații / Referințe
	1.122	

\* Suprafața este determinată în planul de proiecție Stereo 70.



## Date referitoare la teren

Crt	Categorie folosință	Intravilan	Suprafața (mp)	Tarla	Parcelă	Nr. topo	Observații / Referințe
1	pașune	DA	1.122	7	203	-	Pășune împădurită

## Lungime Segmente

1) Valorile lungimilor segmentelor sunt obținute din proiecție în plan.

Punct început	X / Y	Punct sfârșit	X / Y	Lungime segment (** (m)
1	508.914,754 418.510,631	2	508.924,912 418.519,245	13.319
2	508.924,912 418.519,245	3	508.927,215 418.523,598	4.925
3	508.927,215 418.523,598	4	508.933,083 418.539,144	16.617
4	508.933,083 418.539,144	5	508.933,383 418.541,144	2.022
5	508.933,383 418.541,144	6	508.899,929 418.521,982	38.553

Punct început	X / Y	Punct sfârșit	X / Y	Lungime segment (** (m)
6	508.899,929 418.521,982	7	508.881,201 418.512,54	20.974
7	508.881,201 418.512,54	8	508.865,585 418.506,66	16.686
8	508.865,585 418.506,66	9	508.864,971 418.502,941	3.769
9	508.864,971 418.502,941	10	508.862,958 418.490,753	12.353
10	508.862,958 418.490,753	11	508.902,189 418.504,669	41.626
11	508.902,189 418.504,669	1	508.914,754 418.510,631	13.908

\*\* Lungimile segmentelor sunt determinate în planul de proiecție Stereo 70 și sunt rotunjite la 1 milimetru.

\*\*\* Distanța dintre puncte este formată din segmente cumulate ce sunt mai mici decât valoarea 1 milimetru.



**DATE DESPRE IMOBILUL NR. 3903**

Oficiul de Cadastru și Publicitate Imobiliară ARGES  
Biroul de Cadastru și Publicitate Imobiliară Campulung

**A. Partea I. Descrierea imobilului**

TEREN Intravilan

Adresa: Loc. Colnic, Jud. Arges

Nr. Crt	Nr cadastral Nr. topografic	Suprafața* (mp)	Observații / Referințe
A1		46	Sector cadastral:41 Teren neimprejmuit;

**B. Partea II. Proprietari și acte**

Inscrieri privitoare la dreptul de proprietate și alte drepturi reale		Referințe
/		
Act Normativ nr. 7, din 13/03/1996 emis de PARLAMENT (art. 13 alin. 15);		
B1	Inscrierea provizorie, drept de PROPRIETATE, dobandit prin Lege, cota actuala 1/1, cota initiala 1/1 1) COMUNA VALEA MARE PRAVAT, CIF:5010196	A1

**C. Partea III. SARCINI .**

Inscrieri privind dezmembramintele dreptului de proprietate, drepturi reale de garanție și sarcini	Referințe
NU SUNT	

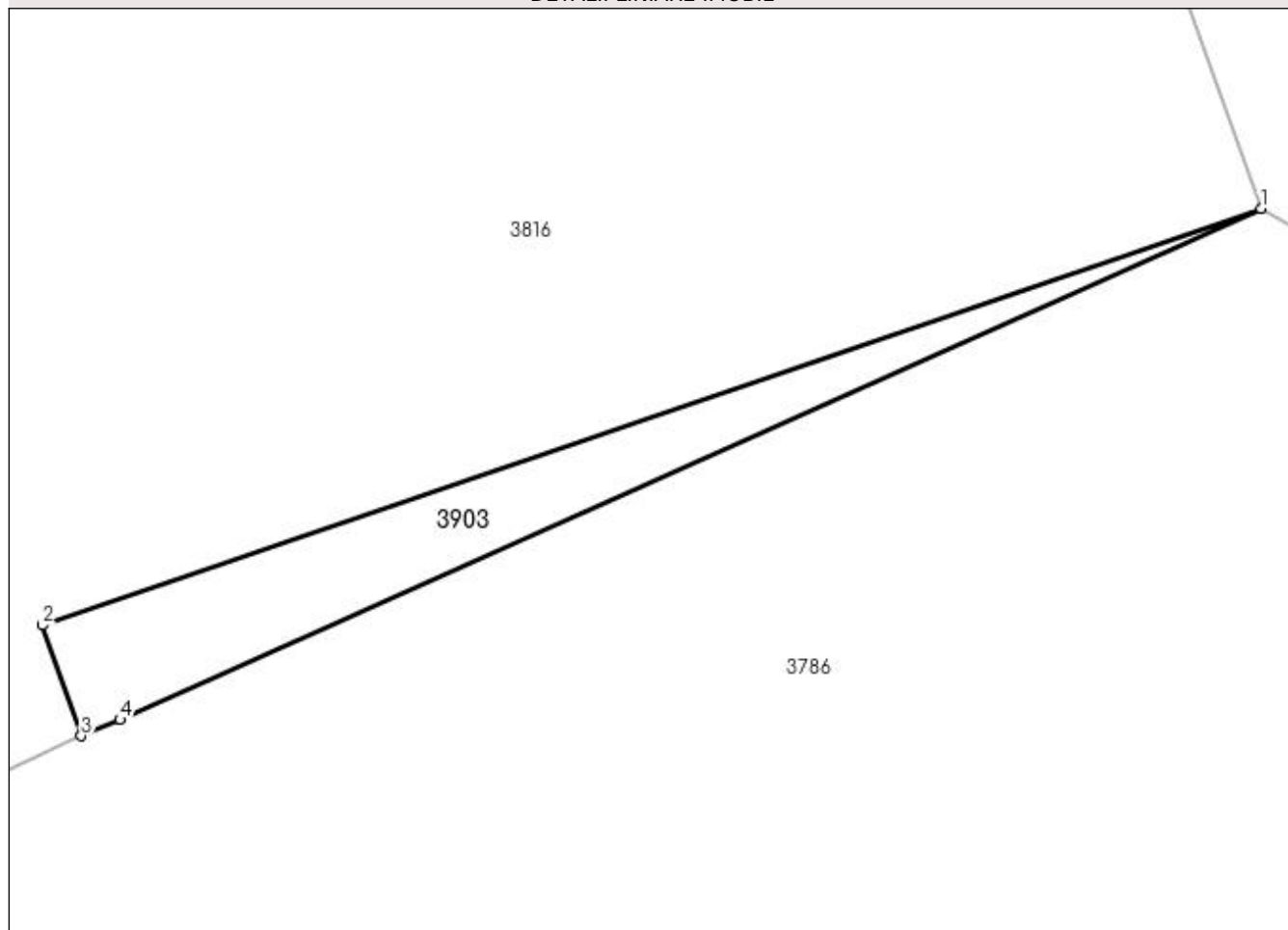
## Anexa Nr. 1 La Partea I

## Teren

Nr cadastral	Suprafața (mp)*	Observații / Referințe
	46	

\* Suprafața este determinată în planul de proiecție Stereo 70.

## DETALII LINIARE IMOBIL



## Date referitoare la teren

Crt	Categorie folosință	Intra vilan	Suprafața (mp)	Tarla	Parcelă	Nr. topo	Observații / Referințe
1	livada	DA	46	6	191	-	

## Lungime Segmente

1) Valorile lungimilor segmentelor sunt obținute din proiecție în plan.

Punct început	X / Y	Punct sfârșit	X / Y	Lungime segment (** (m)
1	508.998,327 418.562,628	2	508.968,352 418.552,38	31.678
2	508.968,352 418.552,38	3	508.969,304 418.549,658	2.884
3	508.969,304 418.549,658	4	508.970,255 418.550,049	1.028
4	508.970,255 418.550,049	1	508.998,327 418.562,628	30.761

**\*\* Lungimile segmentelor sunt determinate în planul de proiecție Stereo 70 și sunt rotunjite la 1 milimetru.**

**\*\*\* Distanța dintre puncte este formată din segmente cumulate ce sunt mai mici decât valoarea 1 milimetru.**





**DATE DESPRE IMOBILUL NR. 3904**

Oficiul de Cadastru și Publicitate Imobiliară ARGES  
Biroul de Cadastru și Publicitate Imobiliară Campulung

**A. Partea I. Descrierea imobilului**

TEREN Extravilan

Adresa: Jud. Arges

Nr. Crt	Nr cadastral Nr. topografic	Suprafața* (mp)	Observații / Referințe
A1		1.038	Sector cadastral:41 Teren neimprejmuit;

**B. Partea II. Proprietari și acte**

Inscrieri privitoare la dreptul de proprietate și alte drepturi reale	Referințe
/	
Act Normativ nr. 7, din 13/03/1996 emis de PARLAMENT (art. 13 alin. 15);	
B1	A1
Inscrierea provizorie, drept de PROPRIETATE, dobandit prin Lege, cota actuala 1/1, cota initiala 1/1 1) COMUNA VALEA MARE PRAVAT, CIF:5010196	

**C. Partea III. SARCINI .**

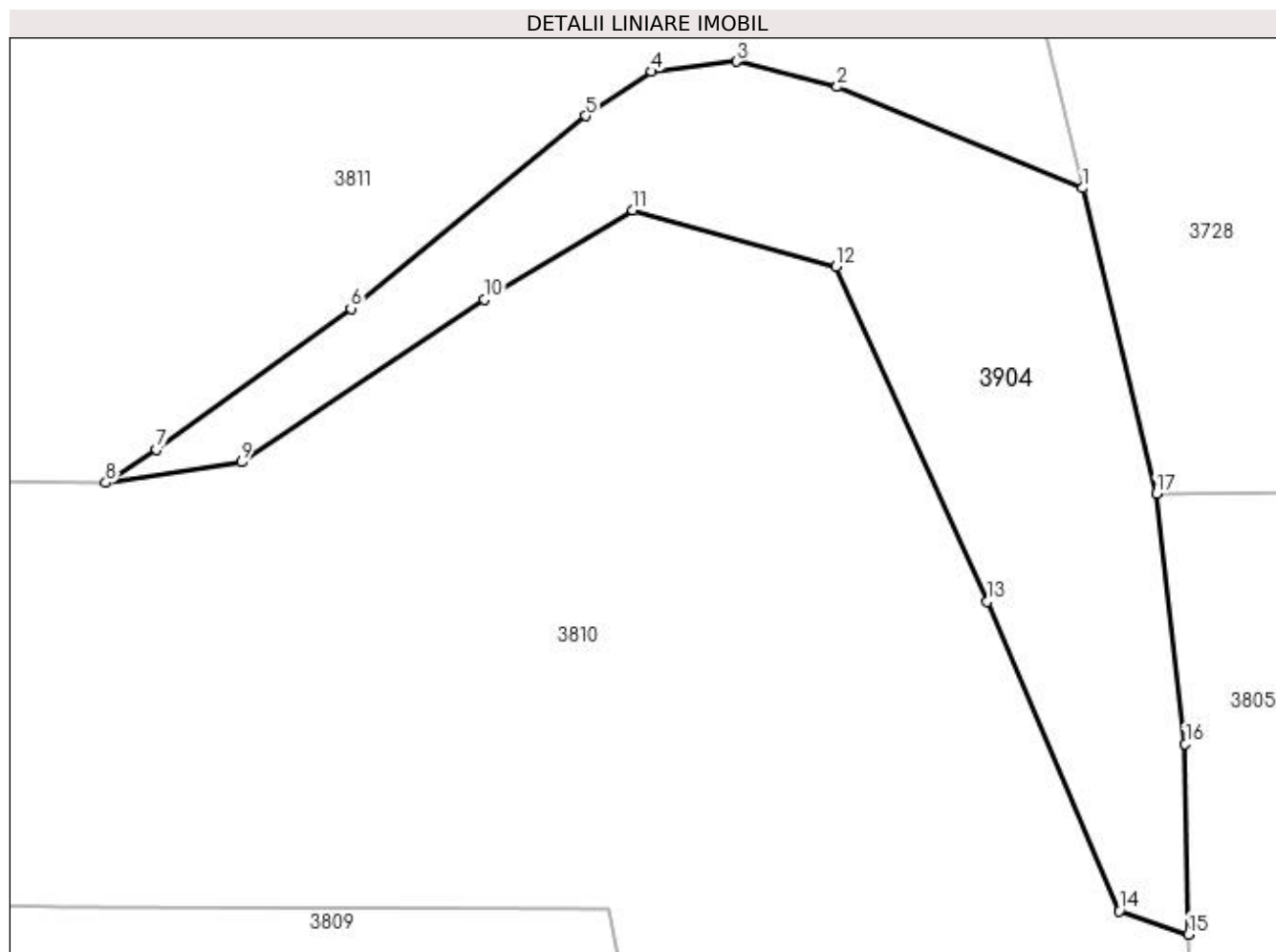
Inscrieri privind dezmembramintele dreptului de proprietate, drepturi reale de garanție și sarcini	Referințe
NU SUNT	

## Anexa Nr. 1 La Partea I

## Teren

Nr cadastral	Suprafața (mp)*	Observații / Referințe
	1.038	

\* Suprafața este determinată în planul de proiecție Stereo 70.



## Date referitoare la teren

Crt	Categorie folosință	Intra vilan	Suprafața (mp)	Tarla	Parcelă	Nr. topo	Observații / Referințe
1	pașune	NU	1.038	28	450	-	Pășune împădurită

## Lungime Segmente

1) Valorile lungimilor segmentelor sunt obținute din proiecție în plan.

Punct început	X / Y	Punct sfârșit	X / Y	Lungime segment (** (m)
1	509.128,37 418.654,612	2	509.111,735 418.661,467	17.992
2	509.111,735 418.661,467	3	509.104,898 418.663,181	7.049
3	509.104,898 418.663,181	4	509.099,143 418.662,504	5.795
4	509.099,143 418.662,504	5	509.094,688 418.659,505	5.37
5	509.094,688 418.659,505	6	509.078,795 418.646,464	20.559

Punct început	X / Y	Punct sfârșit	X / Y	Lungime segment (** (m)
6	509.078,795 418.646,464	7	509.065,627 418.636,915	16.266
7	509.065,627 418.636,915	8	509.062,195 418.634,663	4.105
8	509.062,195 418.634,663	9	509.071,398 418.636,051	9.307
9	509.071,398 418.636,051	10	509.087,821 418.647,067	19.775
10	509.087,821 418.647,067	11	509.097,893 418.653,13	11.756
11	509.097,893 418.653,13	12	509.111,668 418.649,293	14.299
12	509.111,668 418.649,293	13	509.121,912 418.626,62	24.88
13	509.121,912 418.626,62	14	509.130,842 418.605,677	22.767
14	509.130,842 418.605,677	15	509.135,527 418.604,09	4.946
15	509.135,527 418.604,09	16	509.135,309 418.616,975	12.887
16	509.135,309 418.616,975	17	509.133,351 418.633,913	17.051
17	509.133,351 418.633,913	1	509.128,37 418.654,612	21.29

\*\* Lungimile segmentelor sunt determinate în planul de proiecție Stereo 70 și sunt rotunjite la 1 milimetru.

\*\*\* Distanța dintre puncte este formată din segmente cumulate ce sunt mai mici decât valoarea 1 milimetru.



**DATE DESPRE IMOBILUL NR. 3905**

Oficiul de Cadastru și Publicitate Imobiliară ARGES  
Biroul de Cadastru și Publicitate Imobiliară Campulung

**A. Partea I. Descrierea imobilului**

TEREN Extravilan

Adresa: Jud. Arges

Nr. Crt	Nr cadastral Nr. topografic	Suprafața* (mp)	Observații / Referințe
A1		5.228	Sector cadastral:41 Teren neimprejmuit;

**B. Partea II. Proprietari și acte**

Inscrieri privitoare la dreptul de proprietate și alte drepturi reale		Referințe
/		
Act Normativ nr. 7, din 13/03/1996 emis de PARLAMENT (art. 13 alin. 15);		
B1	Inscrierea provizorie, drept de PROPRIETATE, dobandit prin Lege, cota actuala 1/1, cota initiala 1/1 1) COMUNA VALEA MARE PRAVAT, CIF:5010196	A1

**C. Partea III. SARCINI .**

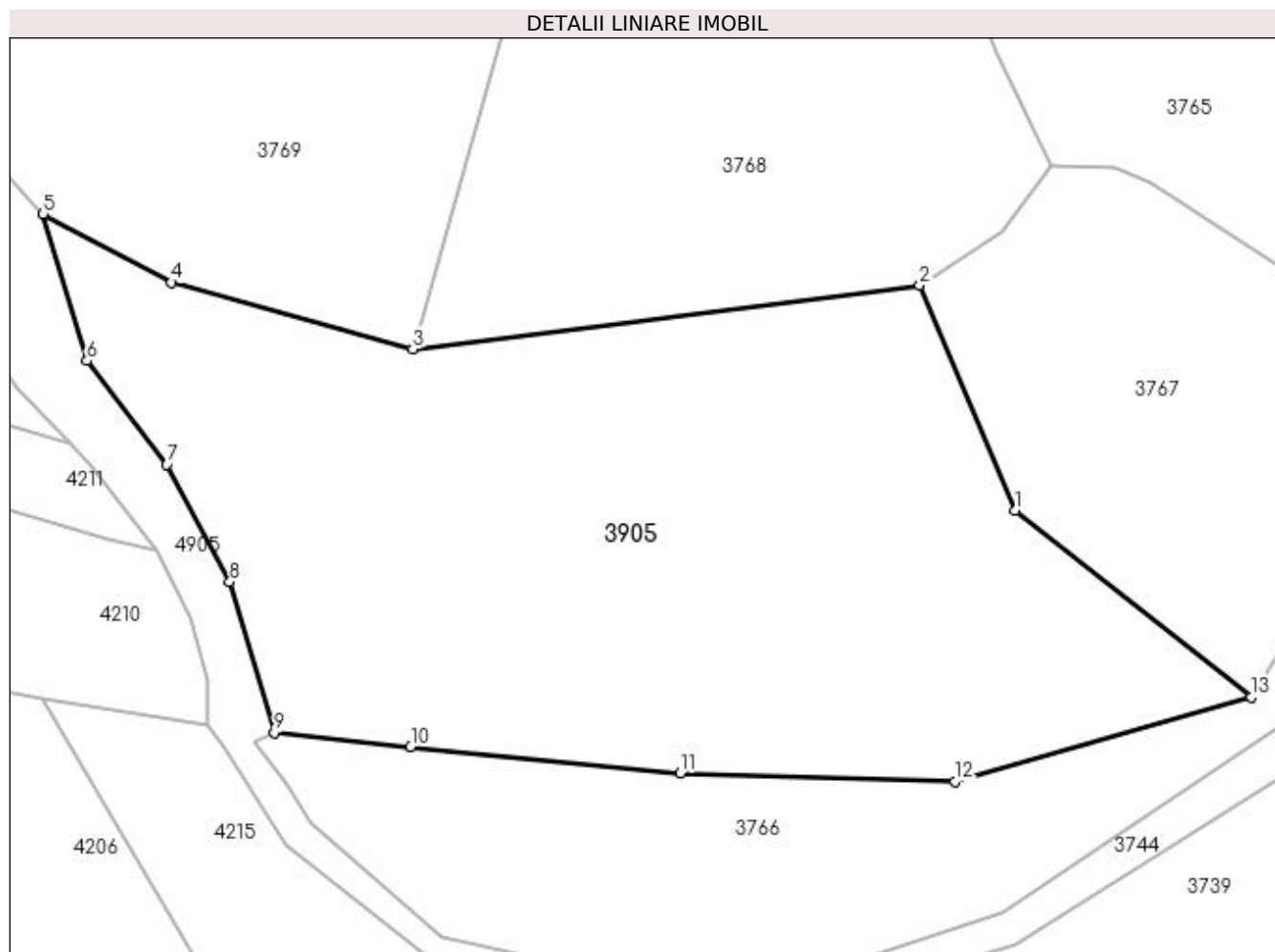
Inscrieri privind dezmembramintele dreptului de proprietate, drepturi reale de garanție și sarcini	Referințe
NU SUNT	

## Anexa Nr. 1 La Partea I

## Teren

Nr cadastral	Suprafața (mp)*	Observații / Referințe
	5.228	

\* Suprafața este determinată în planul de proiecție Stereo 70.



## Date referitoare la teren

Crt	Categorie folosință	Intravilan	Suprafața (mp)	Tarla	Parcelă	Nr. topo	Observații / Referințe
1	livada	NU	5.228	28	451	-	

## Lungime Segmente

1) Valorile lungimilor segmentelor sunt obținute din proiecție în plan.

Punct început	X / Y	Punct sfârșit	X / Y	Lungime segment (** (m)
1	508.719,896 418.202,455	2	508.708,939 418.228,321	28.091
2	508.708,939 418.228,321	3	508.650,732 418.220,985	58.667
3	508.650,732 418.220,985	4	508.623,039 418.228,624	28.727
4	508.623,039 418.228,624	5	508.608,286 418.236,461	16.705
5	508.608,286 418.236,461	6	508.613,325 418.219,657	17.543

Punct început	X / Y	Punct sfârșit	X / Y	Lungime segment (** (m)
6	508.613,325 418.219,657	7	508.622,508 418.207,736	15.048
7	508.622,508 418.207,736	8	508.629,714 418.194,255	15.286
8	508.629,714 418.194,255	9	508.634,846 418.176,972	18.029
9	508.634,846 418.176,972	10	508.650,51 418.175,358	15.747
10	508.650,51 418.175,358	11	508.681,463 418.172,295	31.104
11	508.681,463 418.172,295	12	508.713,009 418.171,342	31.56
12	508.713,009 418.171,342	13	508.746,997 418.181,047	35.346
13	508.746,997 418.181,047	1	508.719,896 418.202,455	34.536

\*\* Lungimile segmentelor sunt determinate în planul de proiecție Stereo 70 și sunt rotunjite la 1 milimetru.

\*\*\* Distanța dintre puncte este formată din segmente cumulate ce sunt mai mici decât valoarea 1 milimetru.





**DATE DESPRE IMOBILUL NR. 3906**

Oficiul de Cadastru și Publicitate Imobiliară ARGES  
Biroul de Cadastru și Publicitate Imobiliară Campulung

**A. Partea I. Descrierea imobilului**

TEREN Extravilan

Adresa: Jud. Arges

Nr. Crt	Nr cadastral Nr. topografic	Suprafața* (mp)	Observații / Referințe
A1		6.000	Sector cadastral:41 Teren neimprejmuit;

**B. Partea II. Proprietari și acte**

Inscrieri privitoare la dreptul de proprietate și alte drepturi reale	Referințe
/	
Act Normativ nr. 7, din 13/03/1996 emis de PARLAMENT (art. 13 alin. 15);	
B1	A1
Inscrierea provizorie, drept de PROPRIETATE, dobandit prin Lege, cota actuala 1/1, cota initiala 1/1 1) COMUNA VALEA MARE PRAVAT, CIF:5010196	

**C. Partea III. SARCINI .**

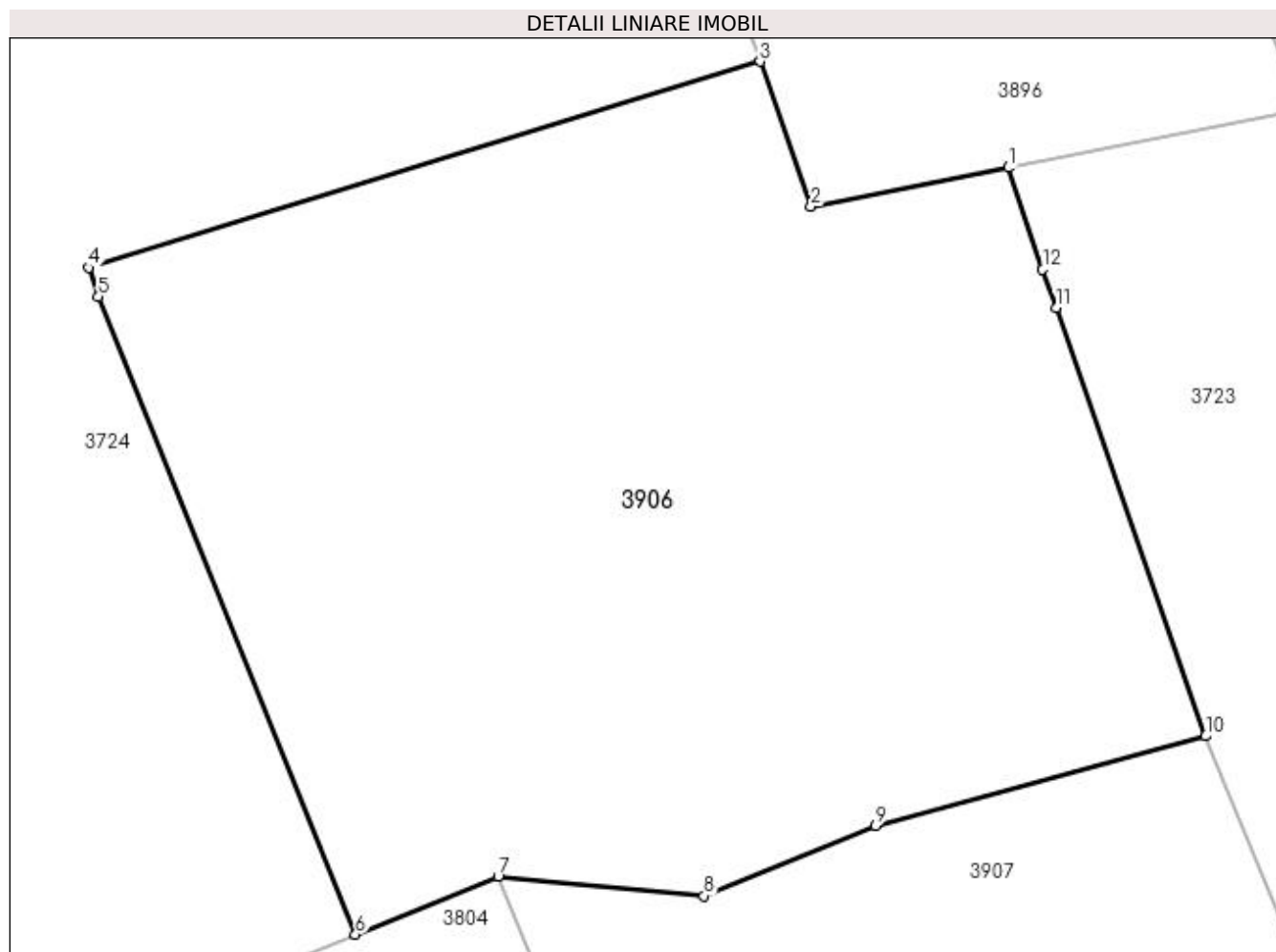
Inscrieri privind dezmembramintele dreptului de proprietate, drepturi reale de garanție și sarcini	Referințe
NU SUNT	

## Anexa Nr. 1 La Partea I

## Teren

Nr cadastral	Suprafața (mp)*	Observații / Referințe
	6.000	

\* Suprafața este determinată în planul de proiecție Stereo 70.



## Date referitoare la teren

Crt	Categorie folosință	Intravilan	Suprafața (mp)	Tarla	Parcelă	Nr. topo	Observații / Referințe
1	livada	NU	6.000	28	458	-	

## Lungime Segmente

1) Valorile lungimilor segmentelor sunt obținute din proiecție în plan.

Punct început	X / Y	Punct sfârșit	X / Y	Lungime segment (** (m)
1	509.462,453 418.734,542	2	509.443,282 418.730,75	19.542
2	509.443,282 418.730,75	3	509.438,314 418.744,861	14.96
3	509.438,314 418.744,861	4	509.372,977 418.724,827	68.339
4	509.372,977 418.724,827	5	509.373,951 418.722,01	2.981
5	509.373,951 418.722,01	6	509.398,959 418.660,0	66.863

Punct început	X / Y	Punct sfârșit	X / Y	Lungime segment (** (m)
6	509.398,959 418.660,0	7	509.412,847 418.665,648	14.993
7	509.412,847 418.665,648	8	509.432,863 418.663,747	20.106
8	509.432,863 418.663,747	9	509.449,541 418.670,548	18.011
9	509.449,541 418.670,548	10	509.481,683 418.679,275	33.306
10	509.481,683 418.679,275	11	509.467,109 418.720,923	44.124
11	509.467,109 418.720,923	12	509.465,807 418.724,644	3.942
12	509.465,807 418.724,644	1	509.462,453 418.734,542	10.451

\*\* Lungimile segmentelor sunt determinate în planul de proiecție Stereo 70 și sunt rotunjite la 1 milimetru.

\*\*\* Distanța dintre puncte este formată din segmente cumulate ce sunt mai mici decât valoarea 1 milimetru.



**DATE DESPRE IMOBILUL NR. 3907**

Oficiul de Cadastru și Publicitate Imobiliară ARGES  
Biroul de Cadastru și Publicitate Imobiliară Campulung

**A. Partea I. Descrierea imobilului**

TEREN Extravilan

Adresa: Jud. Arges

Nr. Crt	Nr cadastral Nr. topografic	Suprafața* (mp)	Observații / Referințe
A1		5.257	Sector cadastral:41 Teren neimprejmuit;

**B. Partea II. Proprietari și acte**

Inscrieri privitoare la dreptul de proprietate și alte drepturi reale		Referințe
/		
Act Normativ nr. 7, din 13/03/1996 emis de PARLAMENT (art. 13 alin. 15);		
B1	Inscrierea provizorie, drept de PROPRIETATE, dobandit prin Lege, cota actuala 1/1, cota initiala 1/1 1) COMUNA VALEA MARE PRAVAT, CIF:5010196	A1

**C. Partea III. SARCINI .**

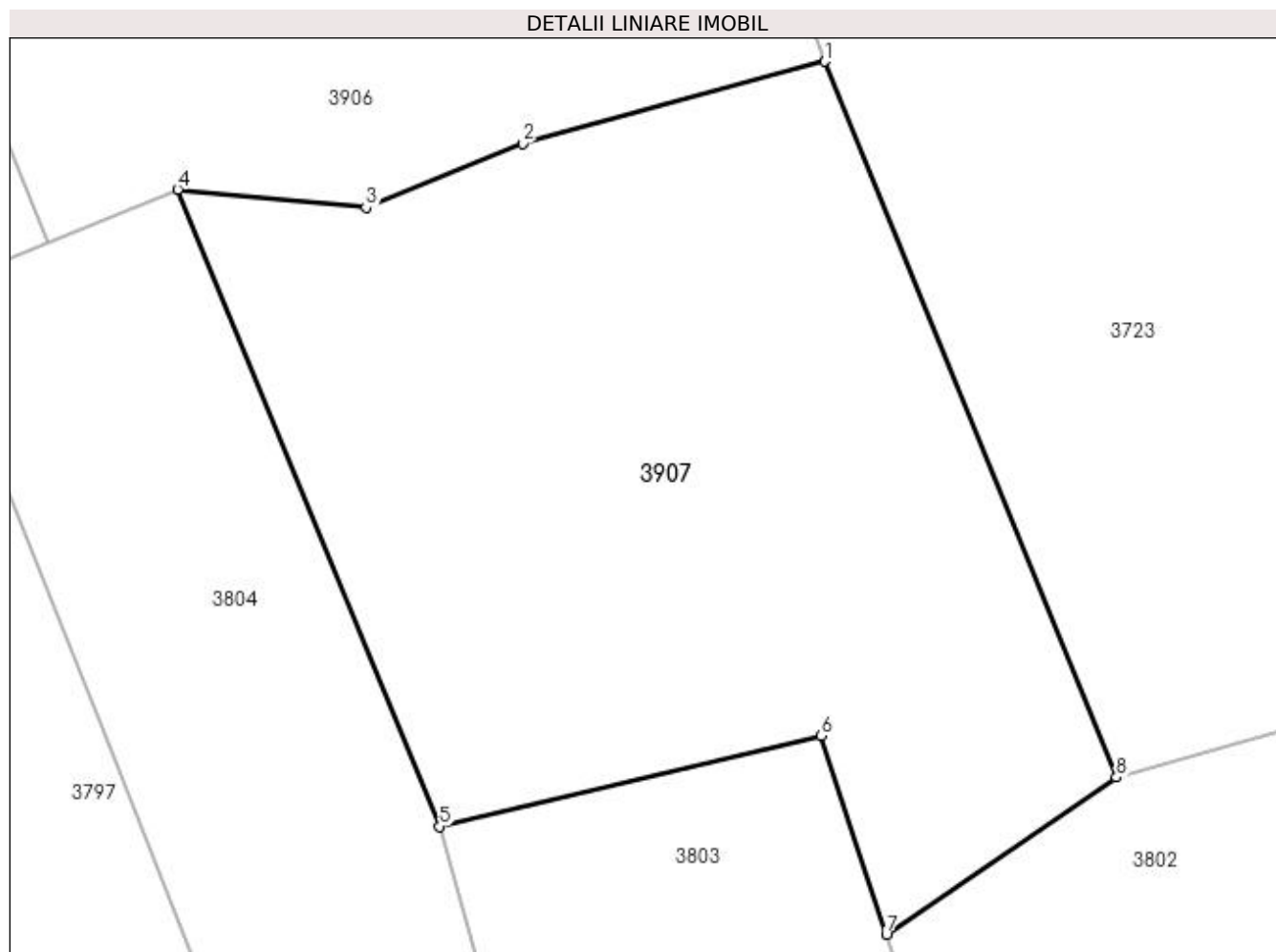
Inscrieri privind dezmembramintele dreptului de proprietate, drepturi reale de garanție și sarcini	Referințe
NU SUNT	

## Anexa Nr. 1 La Partea I

## Teren

Nr cadastral	Suprafața (mp)*	Observații / Referințe
	5.257	

\* Suprafața este determinată în planul de proiecție Stereo 70.



## Date referitoare la teren

Crt	Categorie folosință	Intra vilan	Suprafața (mp)	Tarla	Parcelă	Nr. topo	Observații / Referințe
1	livada	NU	5.257	28	458	-	

## Lungime Segmente

1) Valorile lungimilor segmentelor sunt obținute din proiecție în plan.

Punct început	X / Y	Punct sfârșit	X / Y	Lungime segment (** (m)
1	509.481,683 418.679,275	2	509.449,541 418.670,548	33.306
2	509.449,541 418.670,548	3	509.432,863 418.663,747	18.011
3	509.432,863 418.663,747	4	509.412,847 418.665,648	20.106
4	509.412,847 418.665,648	5	509.440,715 418.597,876	73.278
5	509.440,715 418.597,876	6	509.481,34 418.607,52	41.754

Punct început	X / Y	Punct sfârșit	X / Y	Lungime segment (** (m)
6	509.481,34 418.607,52	7	509.488,262 418.586,409	22.217
7	509.488,262 418.586,409	8	509.512,752 418.603,129	29.653
8	509.512,752 418.603,129	1	509.481,683 418.679,275	82.24

\*\* Lungimile segmentelor sunt determinate în planul de proiecție Stereo 70 și sunt rotunjite la 1 milimetru.

\*\*\* Distanța dintre puncte este formată din segmente cumulate ce sunt mai mici decât valoarea 1 milimetru.





**DATE DESPRE IMOBILUL NR. 3908**

Oficiul de Cadastru și Publicitate Imobiliară ARGES  
Biroul de Cadastru și Publicitate Imobiliară Campulung

**A. Partea I. Descrierea imobilului**

TEREN Intravilan

Adresa: Loc. Bilcești, Jud. Argeș

Nr. Crt	Nr cadastral Nr. topografic	Suprafața* (mp)	Observații / Referințe
A1		142	Sector cadastral:41 Teren neimprejmuit;

**B. Partea II. Proprietari și acte**

Inscrieri privitoare la dreptul de proprietate și alte drepturi reale		Referințe
/		
Act Normativ nr. 7, din 13/03/1996 emis de PARLAMENT (art. 13 alin. 15);		
B1	Inscrierea provizorie, drept de PROPRIETATE, dobandit prin Lege, cota actuala 1/1, cota initiala 1/1 1) COMUNA VALEA MARE PRAVAT, CIF:5010196	A1

**C. Partea III. SARCINI .**

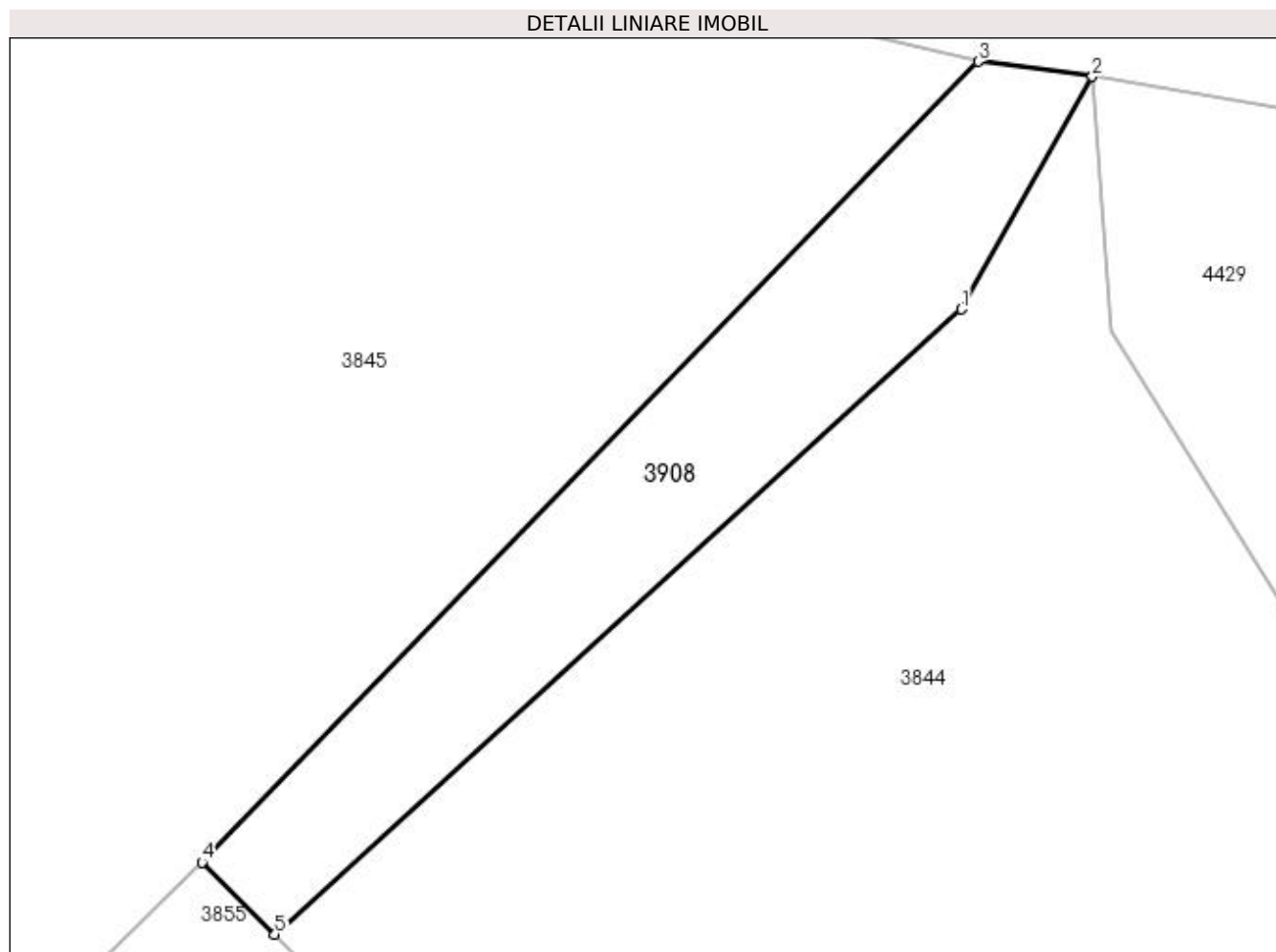
Inscrieri privind dezmembramintele dreptului de proprietate, drepturi reale de garanție și sarcini	Referințe
NU SUNT	

## Anexa Nr. 1 La Partea I

## Teren

Nr cadastral	Suprafața (mp)*	Observații / Referințe
	142	

\* Suprafața este determinată în planul de proiecție Stereo 70.



## Date referitoare la teren

Crt	Categorie folosință	Intravilan	Suprafața (mp)	Tarla	Parcelă	Nr. topo	Observații / Referințe
1	drum	DA	142	5	246/1	-	

## Lungime Segmente

1) Valorile lungimilor segmentelor sunt obținute din proiecție în plan.

Punct început	X / Y	Punct sfârșit	X / Y	Lungime segment (** (m)
1	508.716,171 418.928,229	2	508.720,193 418.935,366	8.192
2	508.720,193 418.935,366	3	508.716,694 418.935,83	3.53
3	508.716,694 418.935,83	4	508.692,862 418.911,261	34.229
4	508.692,862 418.911,261	5	508.695,102 418.909,057	3.142
5	508.695,102 418.909,057	1	508.716,171 418.928,229	28.486

**\*\* Lungimile segmentelor sunt determinate în planul de proiecție Stereo 70 și sunt rotunjite la 1 milimetru.**

**\*\*\* Distanța dintre puncte este formată din segmente cumulate ce sunt mai mici decât valoarea 1 milimetru.**



**DATE DESPRE IMOBILUL NR. 3909**

Oficiul de Cadastru și Publicitate Imobiliară ARGES  
Biroul de Cadastru și Publicitate Imobiliară Campulung

**A. Partea I. Descrierea imobilului**

TEREN Intravilan

Adresa: Loc. Fântânea, Jud. Arges

Nr. Crt	Nr cadastral Nr. topografic	Suprafața* (mp)	Observații / Referințe
A1		1.703	Sector cadastral:41 Teren neimprejmuit;

**B. Partea II. Proprietari și acte**

Inscrieri privitoare la dreptul de proprietate și alte drepturi reale		Referințe
/		
Act Normativ nr. 7, din 13/03/1996 emis de PARLAMENT (art. 13 alin. 15);		
B1	Inscrierea provizorie, drept de PROPRIETATE, dobandit prin Lege, cota actuala 1/1, cota initiala 1/1 1) COMUNA VALEA MARE PRAVAT, CIF:5010196	A1

**C. Partea III. SARCINI .**

Inscrieri privind dezmembramintele dreptului de proprietate, drepturi reale de garanție și sarcini	Referințe
NU SUNT	

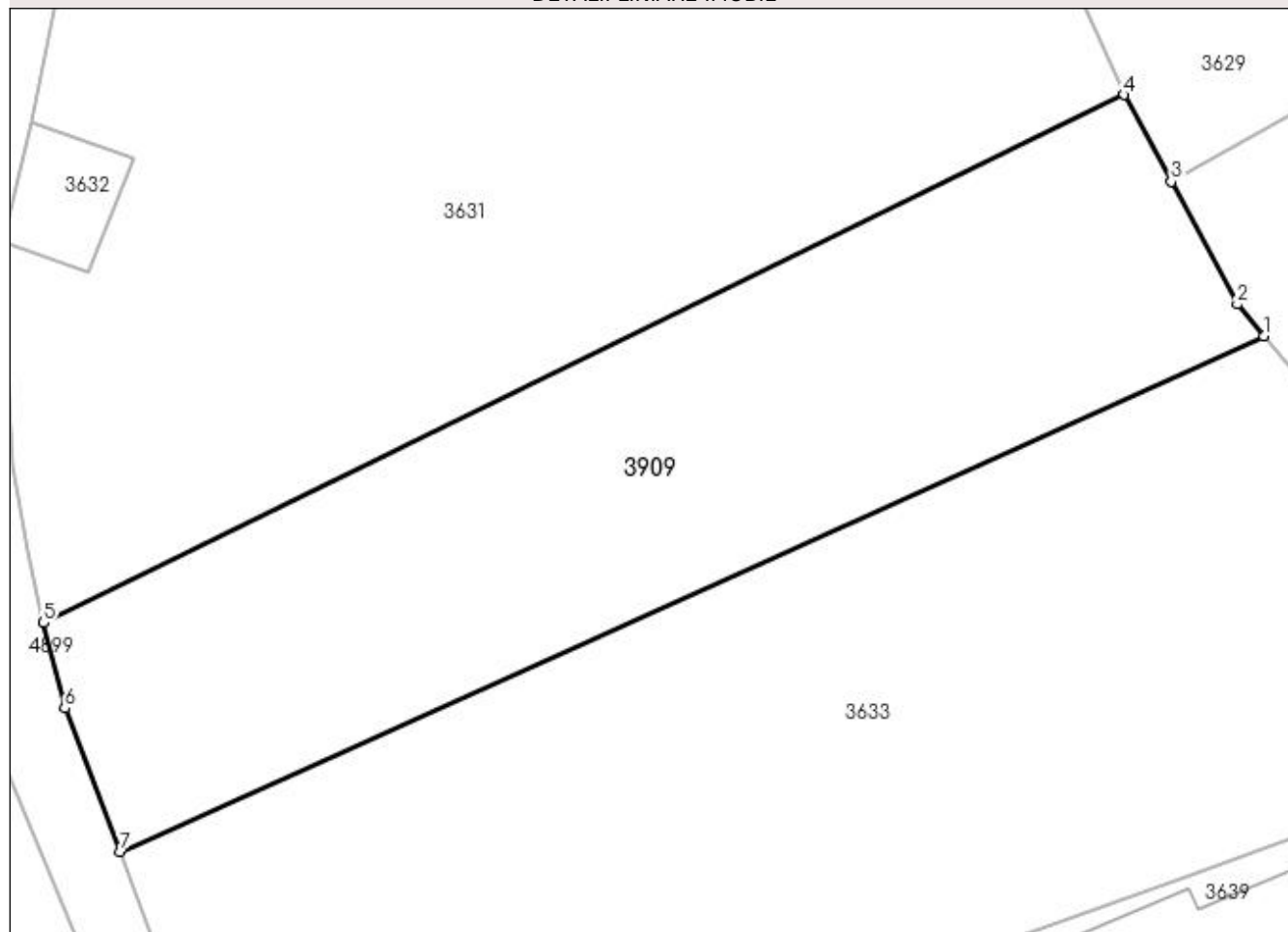
## Anexa Nr. 1 La Partea I

## Teren

Nr cadastral	Suprafața (mp)*	Observații / Referințe
	1.703	

\* Suprafața este determinată în planul de proiecție Stereo 70.

## DETALII LINIARE IMOBIL



## Date referitoare la teren

Crt	Categorie folosință	Intravilan	Suprafața (mp)	Tarla	Parcelă	Nr. topo	Observații / Referințe
1	arabil	DA	1.703	3	90,91	-	

## Lungime Segmente

1) Valorile lungimilor segmentelor sunt obținute din proiecție în plan.

Punct început	X / Y	Punct sfârșit	X / Y	Lungime segment (** (m)
1	508.958,352 419.099,327	2	508.956,406 419.101,677	3.051
2	508.956,406 419.101,677	3	508.951,569 419.110,634	10.18
3	508.951,569 419.110,634	4	508.948,131 419.117,001	7.236
4	508.948,131 419.117,001	5	508.869,014 419.078,367	88.046
5	508.869,014 419.078,367	6	508.870,578 419.072,114	6.446

Punct început	X / Y	Punct sfârșit	X / Y	Lungime segment (** (m)
6	508.870,578 419.072,114	7	508.874,63 419.061,624	11.245
7	508.874,63 419.061,624	1	508.958,352 419.099,327	91.82

\*\* Lungimile segmentelor sunt determinate în planul de proiecție Stereo 70 și sunt rotunjite la 1 milimetru.

\*\*\* Distanța dintre puncte este formată din segmente cumulate ce sunt mai mici decât valoarea 1 milimetru.





**DATE DESPRE IMOBILUL NR. 3910**

Oficiul de Cadastru și Publicitate Imobiliară ARGES  
Biroul de Cadastru și Publicitate Imobiliară Campulung

**A. Partea I. Descrierea imobilului**

TEREN Extravilan

Adresa: Jud. Arges

Nr. Crt	Nr cadastral Nr. topografic	Suprafața* (mp)	Observații / Referințe
A1		2.779	Sector cadastral:41 Teren neimprejmuit;

**B. Partea II. Proprietari și acte**

Inscrieri privitoare la dreptul de proprietate și alte drepturi reale		Referințe
/		
Act Normativ nr. 7, din 13/03/1996 emis de PARLAMENT (art. 13 alin. 15);		
B1	Inscrierea provizorie, drept de PROPRIETATE, dobandit prin Lege, cota actuala 1/1, cota initiala 1/1 1) COMUNA VALEA MARE PRAVAT, CIF:5010196	A1

**C. Partea III. SARCINI .**

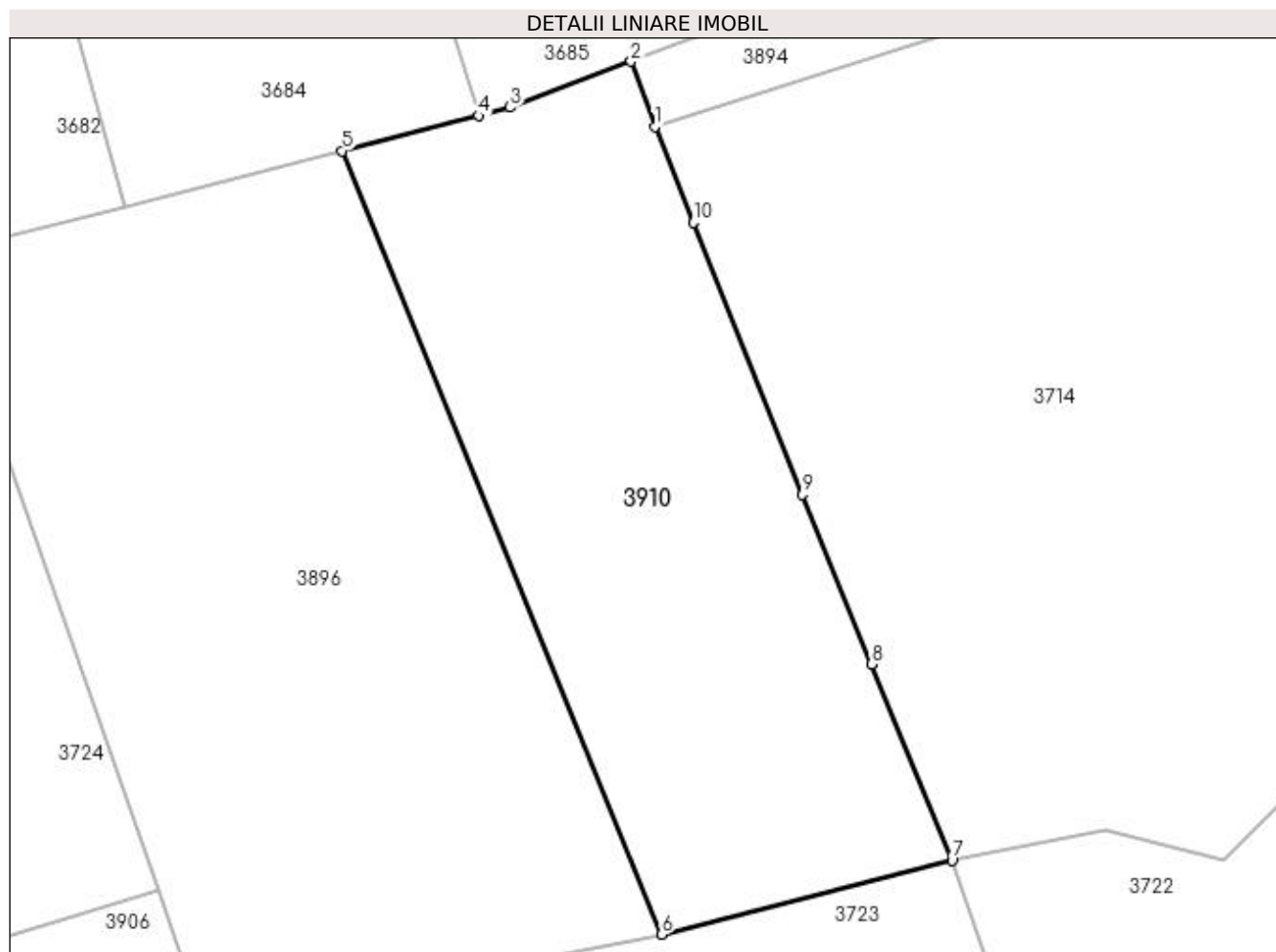
Inscrieri privind dezmembramintele dreptului de proprietate, drepturi reale de garanție și sarcini	Referințe
NU SUNT	

## Anexa Nr. 1 La Partea I

## Teren

Nr cadastral	Suprafața (mp)*	Observații / Referințe
	2.779	

\* Suprafața este determinată în planul de proiecție Stereo 70.



## Date referitoare la teren

Crt	Categorie folosință	Intra vilan	Suprafața (mp)	Tarla	Parcelă	Nr. topo	Observații / Referințe
1	arabil	NU	2.779	28	458	-	

## Lungime Segmente

1) Valorile lungimilor segmentelor sunt obținute din proiecție în plan.

Punct început	X / Y	Punct sfârșit	X / Y	Lungime segment (** (m)
1	509.490,397 418.824,911	2	509.487,889 418.831,745	7.28
2	509.487,889 418.831,745	3	509.475,217 418.826,943	13.551
3	509.475,217 418.826,943	4	509.471,901 418.826,071	3.429
4	509.471,901 418.826,071	5	509.457,594 418.822,369	14.778
5	509.457,594 418.822,369	6	509.491,088 418.740,204	88.73

Punct început	X / Y	Punct sfârșit	X / Y	Lungime segment (** (m)
6	509.491,088 418.740,204	7	509.521,573 418.747,962	31.457
7	509.521,573 418.747,962	8	509.513,115 418.768,558	22.265
8	509.513,115 418.768,558	9	509.505,844 418.786,314	19.187
9	509.505,844 418.786,314	10	509.494,438 418.814,858	30.739
10	509.494,438 418.814,858	1	509.490,397 418.824,911	10.835

\*\* Lungimile segmentelor sunt determinate în planul de proiecție Stereo 70 și sunt rotunjite la 1 milimetru.

\*\*\* Distanța dintre puncte este formată din segmente cumulate ce sunt mai mici decât valoarea 1 milimetru.



**DATE DESPRE IMOBILUL NR. 3911**

Oficiul de Cadastru și Publicitate Imobiliară ARGES  
Biroul de Cadastru și Publicitate Imobiliară Campulung

**A. Partea I. Descrierea imobilului**

TEREN Extravilan

Adresa: Jud. Arges

Nr. Crt	Nr cadastral Nr. topografic	Suprafața* (mp)	Observații / Referințe
A1		3.350	Sector cadastral:41 Teren neimprejmuit;

**B. Partea II. Proprietari și acte**

Inscrieri privitoare la dreptul de proprietate și alte drepturi reale	Referințe
/	
Act Administrativ nr. 16835, din 19/07/1993 emis de CJPSDPAT ARGES;	
B1	A1
Intabulare, drept de PROPRIETATE, dobândit prin Reconstituire, cota actuala 1/1, cota initiala 1/1 1) NEAGOE GHEORGHE, lipsă CNP	

**C. Partea III. SARCINI .**

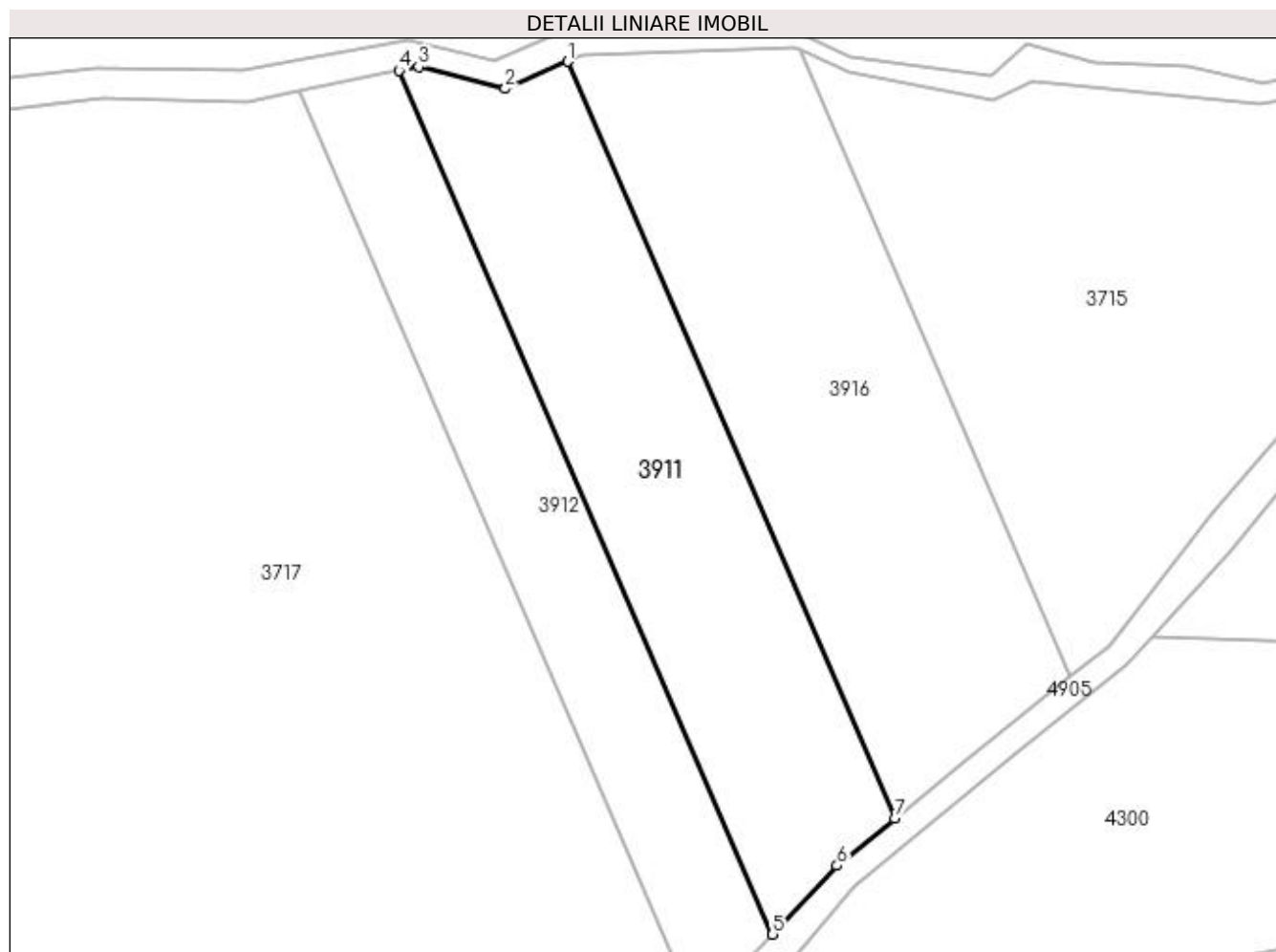
Inscrieri privind dezmembramintele dreptului de proprietate, drepturi reale de garanție și sarcini	Referințe
NU SUNT	

## Anexa Nr. 1 La Partea I

## Teren

Nr cadastral	Suprafața (mp)*	Observații / Referințe
	3.350	

\* Suprafața este determinată în planul de proiecție Stereo 70.



## Date referitoare la teren

Crt	Categorie folosință	Intravilan	Suprafața (mp)	Tarla	Parcelă	Nr. topo	Observații / Referințe
1	livada	NU	3.350	28	463	-	În act se regăsește T29

## Lungime Segmente

1) Valorile lungimilor segmentelor sunt obținute din proiecție în plan.

Punct început	X / Y	Punct sfârșit	X / Y	Lungime segment (** (m)
1	509.862,4 418.562,507	2	509.852,655 418.558,275	10.624
2	509.852,655 418.558,275	3	509.839,156 418.561,686	13.923
3	509.839,156 418.561,686	4	509.836,084 418.561,074	3.132
4	509.836,084 418.561,074	5	509.894,298 418.426,504	146.622
5	509.894,298 418.426,504	6	509.904,367 418.437,214	14.7

Punct început	X / Y	Punct sfârșit	X / Y	Lungime segment (** (m)
6	509.904,367 418.437,214	7	509.913,421 418.444,563	11.661
7	509.913,421 418.444,563	1	509.862,4 418.562,507	128.507

\*\* Lungimile segmentelor sunt determinate în planul de proiecție Stereo 70 și sunt rotunjite la 1 milimetru.

\*\*\* Distanța dintre puncte este formată din segmente cumulate ce sunt mai mici decât valoarea 1 milimetru.





**DATE DESPRE IMOBILUL NR. 3912**

Oficiul de Cadastru și Publicitate Imobiliară ARGES  
Biroul de Cadastru și Publicitate Imobiliară Campulung

**A. Partea I. Descrierea imobilului**

TEREN Extravilan

Adresa: Jud. Arges

Nr. Crt	Nr cadastral Nr. topografic	Suprafața* (mp)	Observații / Referințe
A1		2.360	Sector cadastral:41 Teren neimprejmuit;

**B. Partea II. Proprietari și acte**

Inscrieri privitoare la dreptul de proprietate și alte drepturi reale	Referințe
/	
Act Administrativ nr. 117633, din 06/09/2002 emis de CJPSDPAT ARGES;	
B1	A1
Intabulare, drept de PROPRIETATE, dobandit prin Reconstituire, cota actuala 1/1, cota initiala 1/1 1) NECULA MARIA, lipsă CNP	

**C. Partea III. SARCINI .**

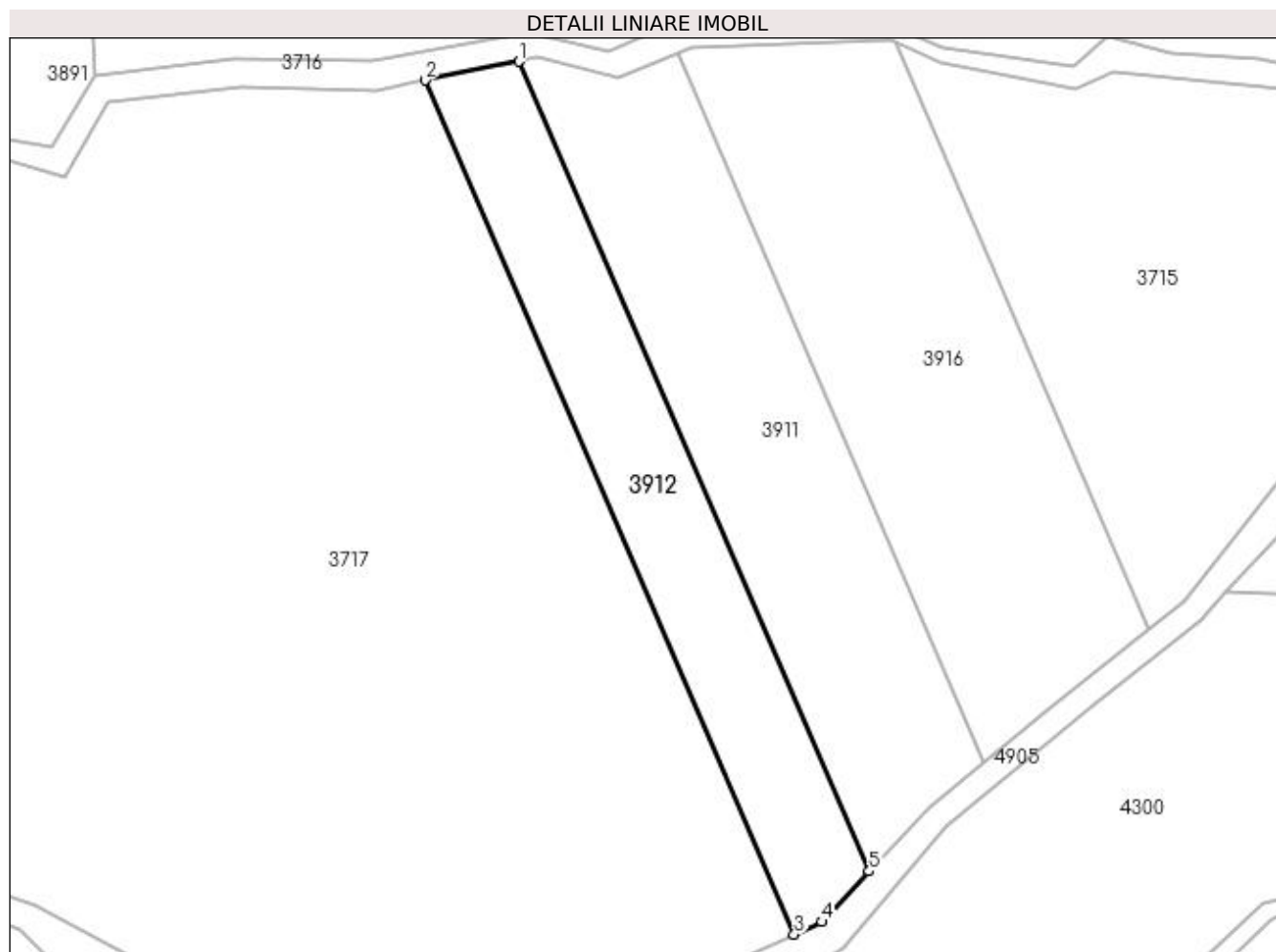
Inscrieri privind dezmembramintele dreptului de proprietate, drepturi reale de garanție și sarcini	Referințe
NU SUNT	

## Anexa Nr. 1 La Partea I

## Teren

Nr cadastral	Suprafața (mp)*	Observații / Referințe
	2.360	

\* Suprafața este determinată în planul de proiecție Stereo 70.



## Date referitoare la teren

Crt	Categorie folosință	Intra vilan	Suprafața (mp)	Tarla	Parcelă	Nr. topo	Observații / Referințe
1	livada	NU	2.360	28	463	-	

## Lungime Segmente

1) Valorile lungimilor segmentelor sunt obținute din proiecție în plan.

Punct început	X / Y	Punct sfârșit	X / Y	Lungime segment (** (m)
1	509.836,084 418.561,074	2	509.820,442 418.557,955	15.95
2	509.820,442 418.557,955	3	509.881,843 418.416,018	154.649
3	509.881,843 418.416,018	4	509.886,399 418.418,103	5.01
4	509.886,399 418.418,103	5	509.894,298 418.426,504	11.531
5	509.894,298 418.426,504	1	509.836,084 418.561,074	146.622

**\*\* Lungimile segmentelor sunt determinate în planul de proiecție Stereo 70 și sunt rotunjite la 1 milimetru.**

**\*\*\* Distanța dintre puncte este formată din segmente cumulate ce sunt mai mici decât valoarea 1 milimetru.**



**DATE DESPRE IMOBILUL NR. 3913**

Oficiul de Cadastru și Publicitate Imobiliară ARGES  
Biroul de Cadastru și Publicitate Imobiliară Campulung

**A. Partea I. Descrierea imobilului**

TEREN Extravilan

Adresa: Jud. Arges

Nr. Crt	Nr cadastral Nr. topografic	Suprafața* (mp)	Observații / Referințe
A1		Din acte: 15.600 Masurata: 3.837	Sector cadastral:41 Teren neimprejmuit;

**B. Partea II. Proprietari și acte**

Inscrieri privitoare la dreptul de proprietate și alte drepturi reale		Referințe
/		
Act Administrativ nr. 47054, din 09/06/1994 emis de CJPSDPAT ARGES;		
B1	Intabulare, drept de PROPRIETATE, dobandit prin Reconstituire, cota actuala 1/1, cota initiala 1/1 1) NICOARĂ PROFIRA, lipsă CNP	A1

**C. Partea III. SARCINI .**

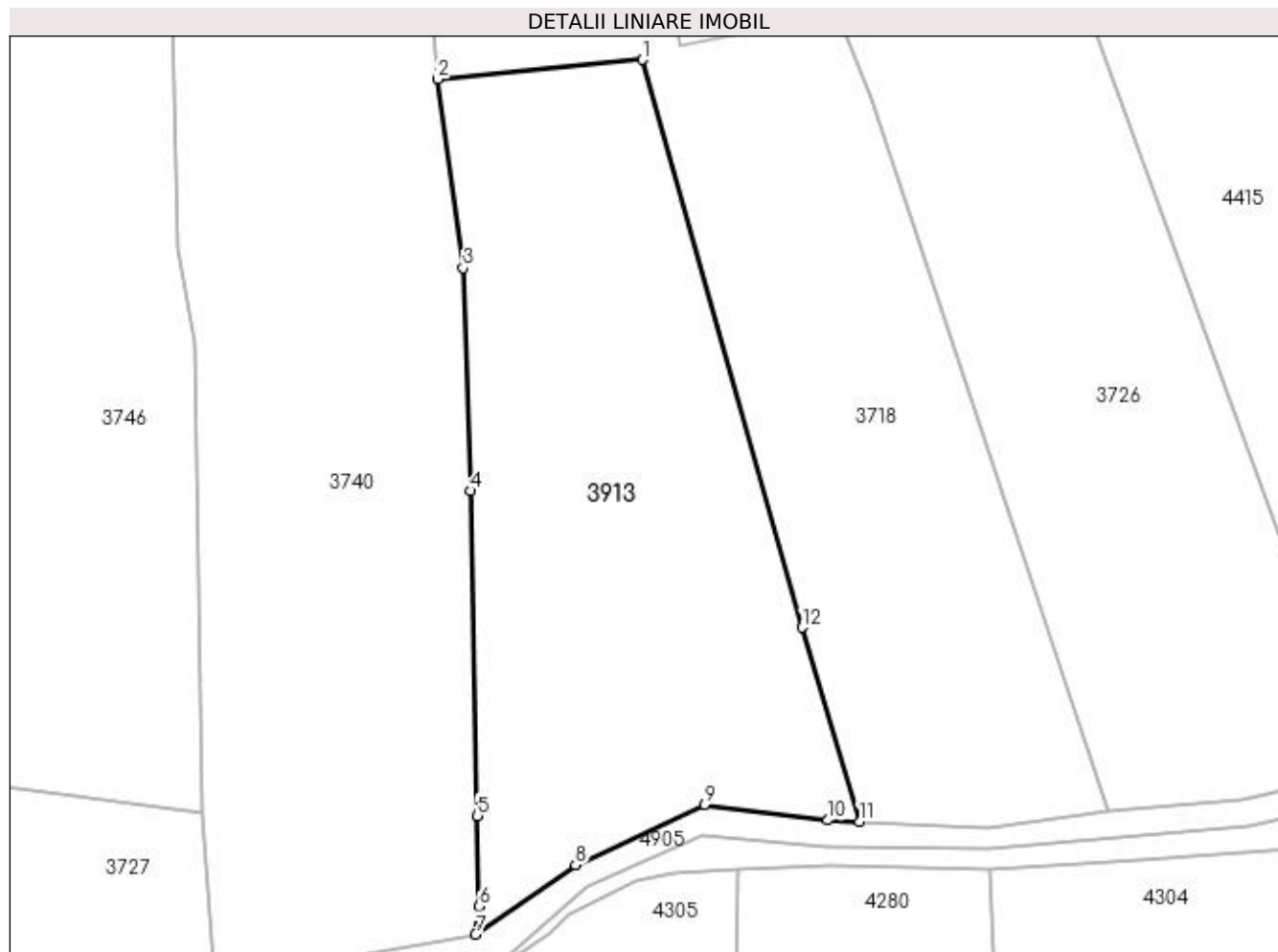
Inscrieri privind dezmembramintele dreptului de proprietate, drepturi reale de garanție și sarcini	Referințe
NU SUNT	

## Anexa Nr. 1 La Partea I

## Teren

Nr cadastral	Suprafața (mp)*	Observații / Referințe
	Din acte: 15.600 Masurata: 3.837	

\* Suprafața este determinată în planul de proiecție Stereo 70.



## Date referitoare la teren

Crt	Categorie folosință	Intravilan	Suprafața (mp)	Tarla	Parcelă	Nr. topo	Observații / Referințe
1	livada	NU	3.837	28	463	-	In act se regăsește T24; Diferența de suprafață se regăsește în ID 4304 , ID 4305(sector 46)

## Lungime Segmente

1) Valorile lungimilor segmentelor sunt obținute din proiecție în plan.

Punct început	X / Y	Punct sfârșit	X / Y	Lungime segment (** (m)
1	509.431,584 418.210,202	2	509.404,715 418.207,64	26.991
2	509.404,715 418.207,64	3	509.408,055 418.182,854	25.01
3	509.408,055 418.182,854	4	509.408,988 418.153,641	29.228
4	509.408,988 418.153,641	5	509.409,904 418.111,061	42.59

Punct început	X / Y	Punct sfârșit	X / Y	Lungime segment (** (m)
5	509.409,904 418.111,061	6	509.410,143 418.099,166	11.897
6	509.410,143 418.099,166	7	509.409,656 418.095,511	3.687
7	509.409,656 418.095,511	8	509.422,789 418.104,599	15.971
8	509.422,789 418.104,599	9	509.439,705 418.112,51	18.674
9	509.439,705 418.112,51	10	509.455,875 418.110,477	16.297
10	509.455,875 418.110,477	11	509.460,033 418.110,278	4.163
11	509.460,033 418.110,278	12	509.452,479 418.135,755	26.573
12	509.452,479 418.135,755	1	509.431,584 418.210,202	77.324

\*\* Lungimile segmentelor sunt determinate în planul de proiecție Stereo 70 și sunt rotunjite la 1 milimetru.

\*\*\* Distanța dintre puncte este formată din segmente cumulate ce sunt mai mici decât valoarea 1 milimetru.





**DATE DESPRE IMOBILUL NR. 3914**

Oficiul de Cadastru și Publicitate Imobiliară ARGES  
Biroul de Cadastru și Publicitate Imobiliară Campulung

**A. Partea I. Descrierea imobilului**

TEREN Extravilan

Adresa: Jud. Arges

Nr. Crt	Nr cadastral Nr. topografic	Suprafața* (mp)	Observații / Referințe
A1		1.322	Sector cadastral:41 Teren neimprejmuit;

**B. Partea II. Proprietari și acte**

Inscrieri privitoare la dreptul de proprietate și alte drepturi reale		Referințe
/		
Act Normativ nr. 7, din 13/03/1996 emis de PARLAMENT (art. 13 alin. 15);		
B1	Inscrierea provizorie, drept de PROPRIETATE, dobandit prin Lege, cota actuala 1/1, cota initiala 1/1 1) COMUNA VALEA MARE PRAVAT, CIF:5010196	A1

**C. Partea III. SARCINI .**

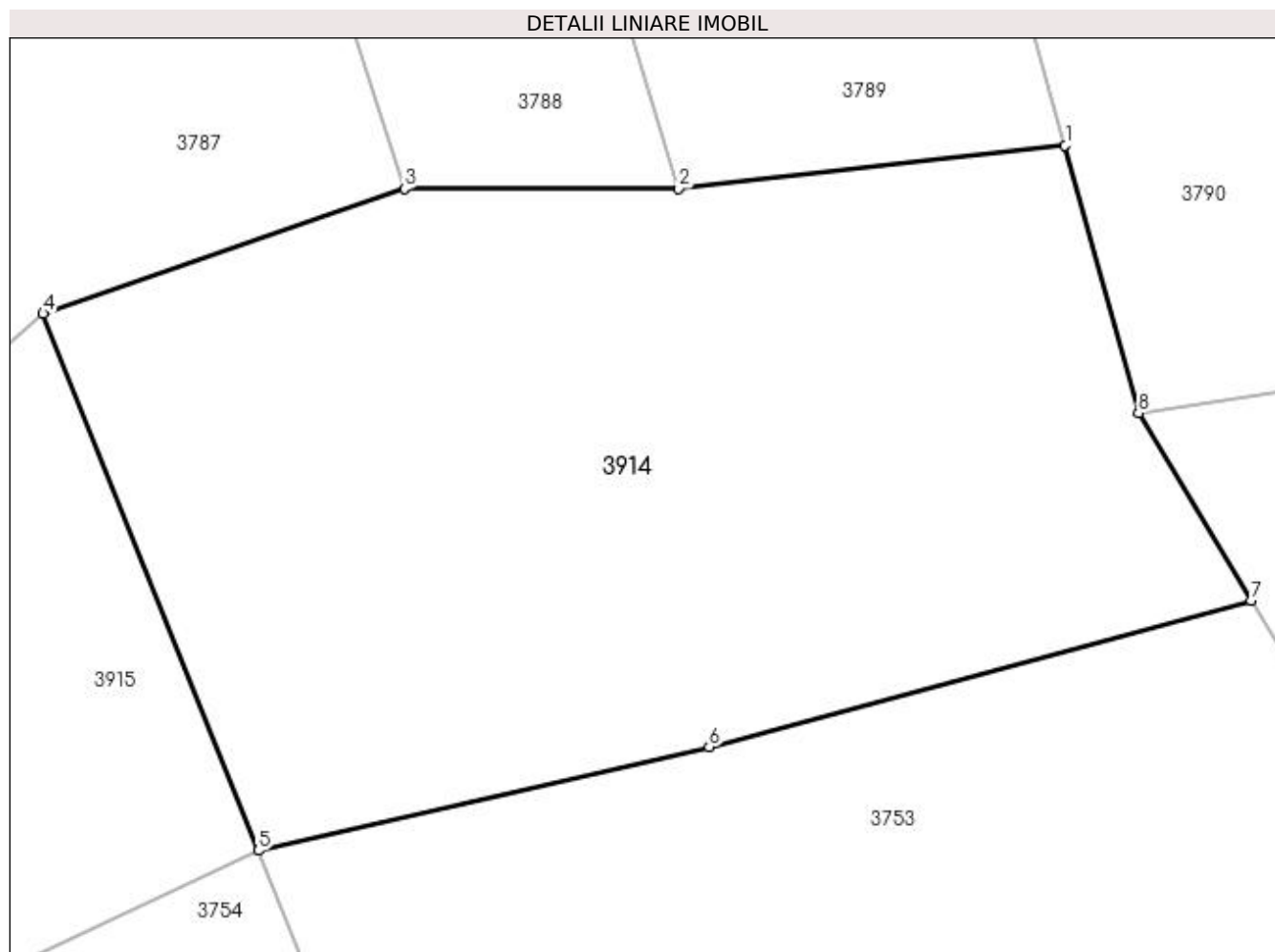
Inscrieri privind dezmembramintele dreptului de proprietate, drepturi reale de garanție și sarcini	Referințe
NU SUNT	

## Anexa Nr. 1 La Partea I

## Teren

Nr cadastral	Suprafața (mp)*	Observații / Referințe
	1.322	

\* Suprafața este determinată în planul de proiecție Stereo 70.



## Date referitoare la teren

Crt	Categorie folosință	Intra vilan	Suprafața (mp)	Tarla	Parcelă	Nr. topo	Observații / Referințe
1	pașune	NU	1.322	28	450	-	Pășune împădurită

## Lungime Segmente

1) Valorile lungimilor segmentelor sunt obținute din proiecție în plan.

Punct început	X / Y	Punct sfârșit	X / Y	Lungime segment (** (m)
1	509.151,894 418.382,314	2	509.133,21 418.380,212	18.802
2	509.133,21 418.380,212	3	509.119,945 418.380,212	13.265
3	509.119,945 418.380,212	4	509.102,484 418.374,177	18.475
4	509.102,484 418.374,177	5	509.112,885 418.348,225	27.959
5	509.112,885 418.348,225	6	509.134,69 418.353,234	22.373

Punct început	X / Y	Punct sfârșit	X / Y	Lungime segment (** (m)
6	509.134,69 418.353,234	7	509.160,88 418.360,318	27.131
7	509.160,88 418.360,318	8	509.155,45 418.369,369	10.555
8	509.155,45 418.369,369	1	509.151,894 418.382,314	13.425

\*\* Lungimile segmentelor sunt determinate în planul de proiecție Stereo 70 și sunt rotunjite la 1 milimetru.

\*\*\* Distanța dintre puncte este formată din segmente cumulate ce sunt mai mici decât valoarea 1 milimetru.



**DATE DESPRE IMOBILUL NR. 3915**

Oficiul de Cadastru și Publicitate Imobiliară ARGES  
Biroul de Cadastru și Publicitate Imobiliară Campulung

**A. Partea I. Descrierea imobilului**

TEREN Extravilan

Adresa: Jud. Arges

Nr. Crt	Nr cadastral Nr. topografic	Suprafața* (mp)	Observații / Referințe
A1		763	Sector cadastral:41 Teren neimprejmuit;

**B. Partea II. Proprietari și acte**

Inscrieri privitoare la dreptul de proprietate și alte drepturi reale	Referințe
/	
Act Normativ nr. 7, din 13/03/1996 emis de PARLAMENT (art. 13 alin. 15);	
B1	A1
1) COMUNA VALEA MARE PRAVAT, CIF:5010196	

**C. Partea III. SARCINI .**

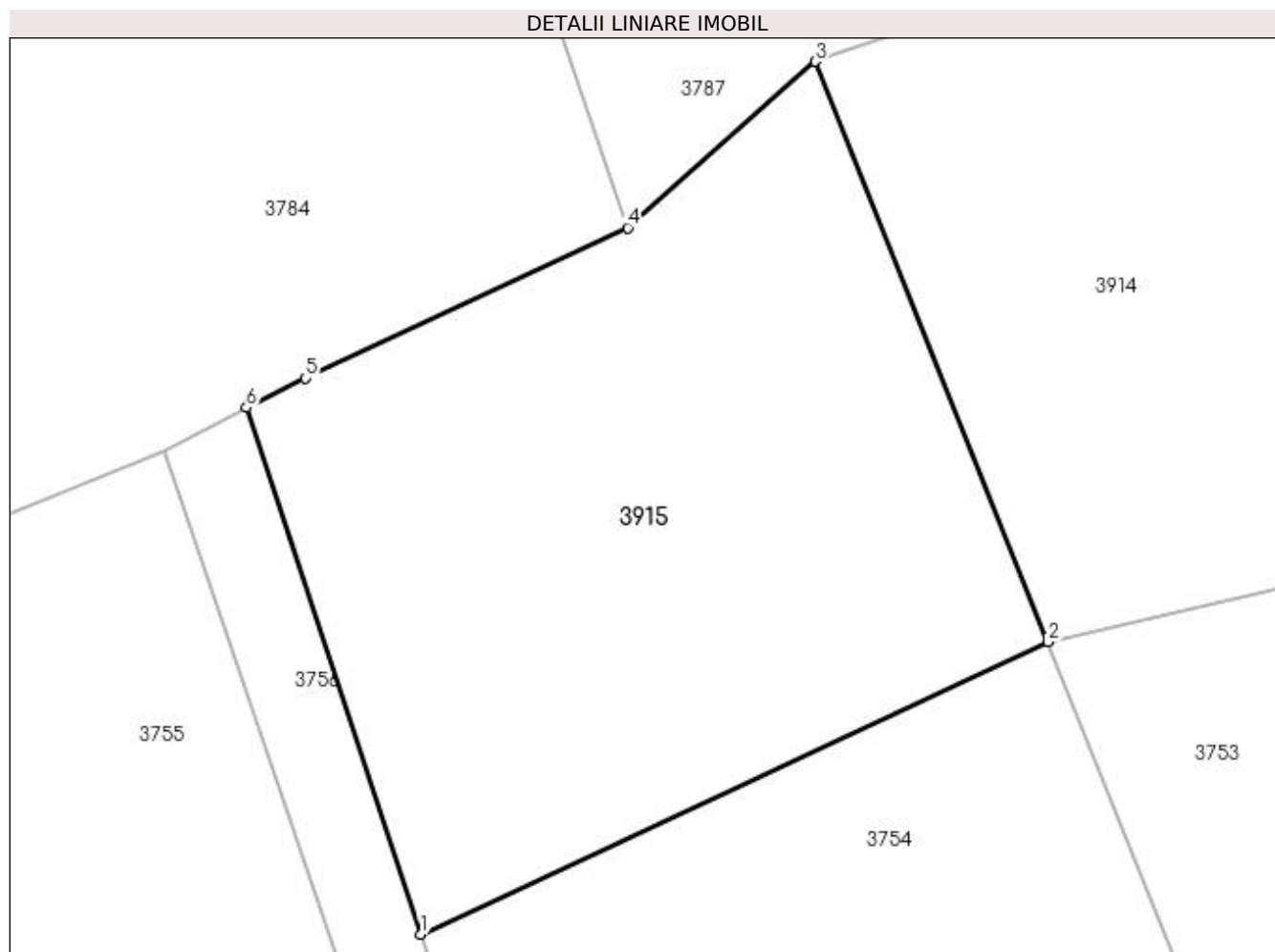
Inscrieri privind dezmembramintele dreptului de proprietate, drepturi reale de garanție și sarcini	Referințe
NU SUNT	

## Anexa Nr. 1 La Partea I

## Teren

Nr cadastral	Suprafața (mp)*	Observații / Referințe
	763	

\* Suprafața este determinată în planul de proiecție Stereo 70.



## Date referitoare la teren

Crt	Categorie folosință	Intra vilan	Suprafața (mp)	Tarla	Parcelă	Nr. topo	Observații / Referințe
1	pasune	NU	763	28	452	-	

## Lungime Segmente

1) Valorile lungimilor segmentelor sunt obținute din proiecție în plan.

Punct început	X / Y	Punct sfârșit	X / Y	Lungime segment (** (m)
1	509.084,845 418.335,149	2	509.112,885 418.348,225	30.939
2	509.112,885 418.348,225	3	509.102,484 418.374,177	27.959
3	509.102,484 418.374,177	4	509.094,083 418.366,738	11.221
4	509.094,083 418.366,738	5	509.079,683 418.360,015	15.892
5	509.079,683 418.360,015	6	509.077,035 418.358,702	2.956

Punct început	X / Y	Punct sfârşit	X / Y	Lungime segment (** (m)
6	509.077,035 418.358,702	1	509.084,845 418.335,149	24.814

\*\* Lungimile segmentelor sunt determinate în planul de proiecţie Stereo 70 şi sunt rotunjite la 1 milimetru.

\*\*\* Distanţa dintre puncte este formată din segmente cumulate ce sunt mai mici decât valoarea 1 milimetru.





**DATE DESPRE IMOBILUL NR. 3916**

Oficiul de Cadastru și Publicitate Imobiliară ARGES  
Biroul de Cadastru și Publicitate Imobiliară Campulung

**A. Partea I. Descrierea imobilului**

TEREN Extravilan

Adresa: Jud. Arges

Nr. Crt	Nr cadastral Nr. topografic	Suprafața* (mp)	Observații / Referințe
A1		4.000	Sector cadastral:41 Teren neimprejmuit;

**B. Partea II. Proprietari și acte**

Inscrieri privitoare la dreptul de proprietate și alte drepturi reale		Referințe
/		
Act Notarial nr. 9, din 07/02/2020 emis de NP TULUCA FILOFTEIA (Titlu de proprietate nr.132781/07.11.2005 emis de CJPSDPAT ARGES);		
B1	Intabulare, drept de PROPRIETATE bun propriu , dobandit prin Succesiune, cota actuala 1/1, cota initiala 1/1 1) NĂFTĂNĂILĂ DENISA IOANA	A1

**C. Partea III. SARCINI .**

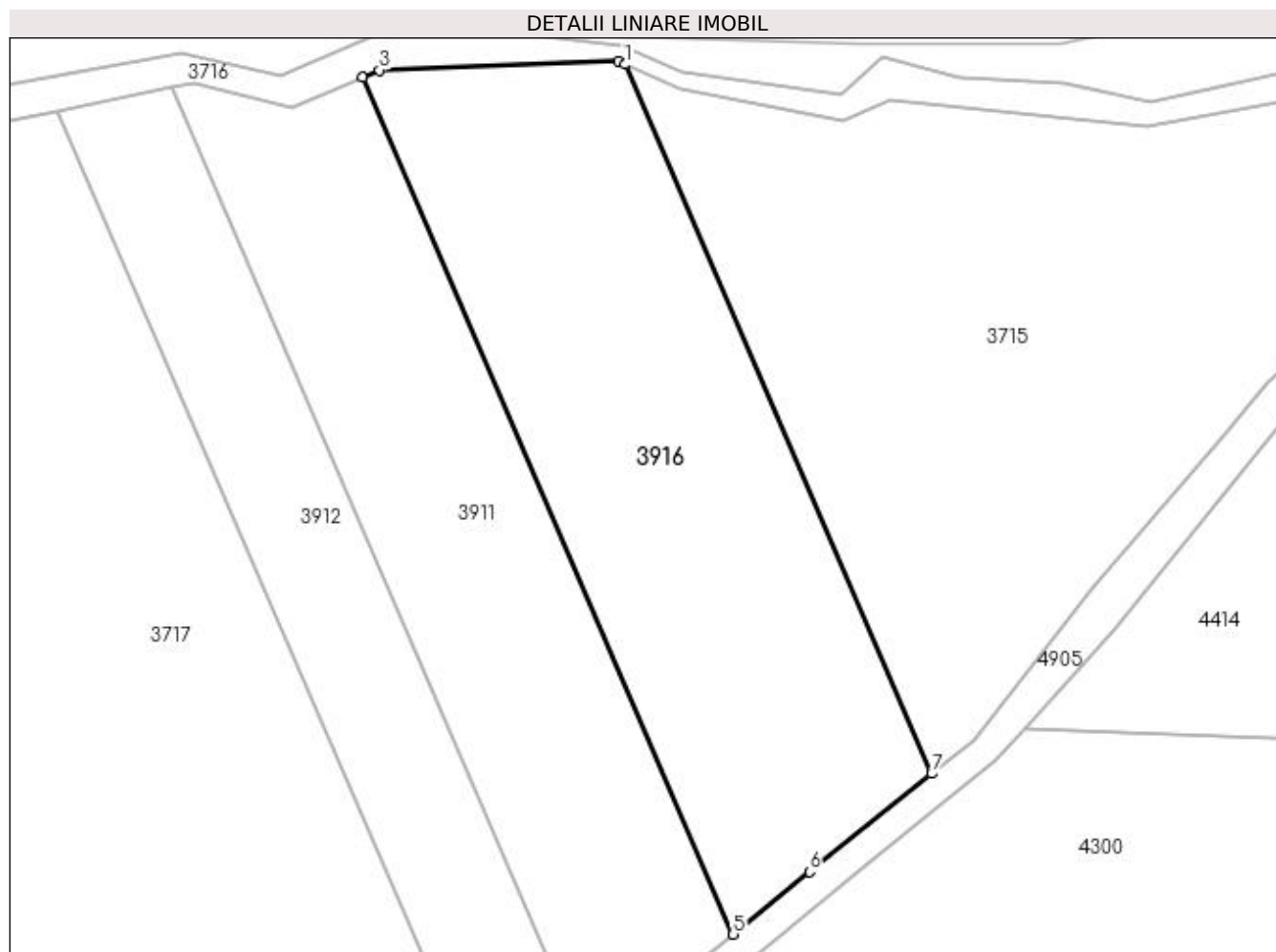
Inscrieri privind dezmembramintele dreptului de proprietate, drepturi reale de garanție și sarcini	Referințe
NU SUNT	

## Anexa Nr. 1 La Partea I

## Teren

Nr cadastral	Suprafața (mp)*	Observații / Referințe
	4.000	

\* Suprafața este determinată în planul de proiecție Stereo 70.



## Date referitoare la teren

Crt	Categorie folosință	Intravilan	Suprafața (mp)	Tarla	Parcelă	Nr. topo	Observații / Referințe
1	livada	NU	4.000	28	463	-	

## Lungime Segmente

1) Valorile lungimilor segmentelor sunt obținute din proiecție în plan.

Punct început	X / Y	Punct sfârșit	X / Y	Lungime segment (** (m)
1	509.898,532 418.564,294	2	509.897,615 418.564,699	1.002
2	509.897,615 418.564,699	3	509.864,715 418.563,512	32.921
3	509.864,715 418.563,512	4	509.862,4 418.562,507	2.524
4	509.862,4 418.562,507	5	509.913,421 418.444,563	128.507
5	509.913,421 418.444,563	6	509.923,938 418.453,155	13.58

Punct început	X / Y	Punct sfârșit	X / Y	Lungime segment (** (m)
6	509.923,938 418.453,155	7	509.940,764 418.466,668	21.58
7	509.940,764 418.466,668	1	509.898,532 418.564,294	106.369

\*\* Lungimile segmentelor sunt determinate în planul de proiecție Stereo 70 și sunt rotunjite la 1 milimetru.

\*\*\* Distanța dintre puncte este formată din segmente cumulate ce sunt mai mici decât valoarea 1 milimetru.





## DATE DESPRE IMOBILUL NR. 3917

Oficiul de Cadastru și Publicitate Imobiliară ARGES  
Biroul de Cadastru și Publicitate Imobiliară Campulung

## A. Partea I. Descrierea imobilului

TEREN Extravilan

Adresa: Jud. Arges

Nr. Crt	Nr cadastral Nr. topografic	Suprafața* (mp)	Observații / Referințe
A1	80347	36.114	Sector cadastral:42 Teren neimprejmit;

## B. Partea II. Proprietari și acte

Inscrieri privitoare la dreptul de proprietate și alte drepturi reale	Referințe
<b>15255 / 20/12/2010</b>	
Act Notarial nr. 2916, din 17/12/2010 emis de BNP ZIPISI CORNELIA;	
B1	Se infiinteaza cartea funciara 80347 a imobilului cu numarul cadastral 80347/Valea Mare Pravat, rezultat din dezmembrarea imobilului cu numarul cadastral 80238 inscris in cartea funciara 80238;
	A1
Act Administrativ nr. 842, din 16/02/2010 emis de COMUNA VALEA MARE PRAVAT (act administrativ nr. 845/16-02-2010 emis de PRIMARIA VALEA MARE PRAVAT; act administrativ nr. 27/08-09-1999 emis de CONSILIUL LOCAL VALEA MARE PRAVAT publicat in M. OF. AL ROMANIEI, PARTEA I nr. 609 bis din 16.08.2002 ; act administrativ nr. 2021/20.04.2010 emis de PRIMARIA COMUNEI VALEA MARE PRAVAT);	
B2	Intabulare, drept de PROPRIETATE, dobandit prin Lege, cota actuala 1/1, cota initiala 1/1
	A1
	1) <b>COMUNA VALEA MARE PRAVAT-DOMENIUL PUBLIC</b> , CIF:5010196
	<i>OBSERVATII: pozitie transcrisa din CF 80238/Valea Mare Pravat, inscrisa prin incheierea nr. 2724 din 16/03/2010;</i>

## C. Partea III. SARCINI .

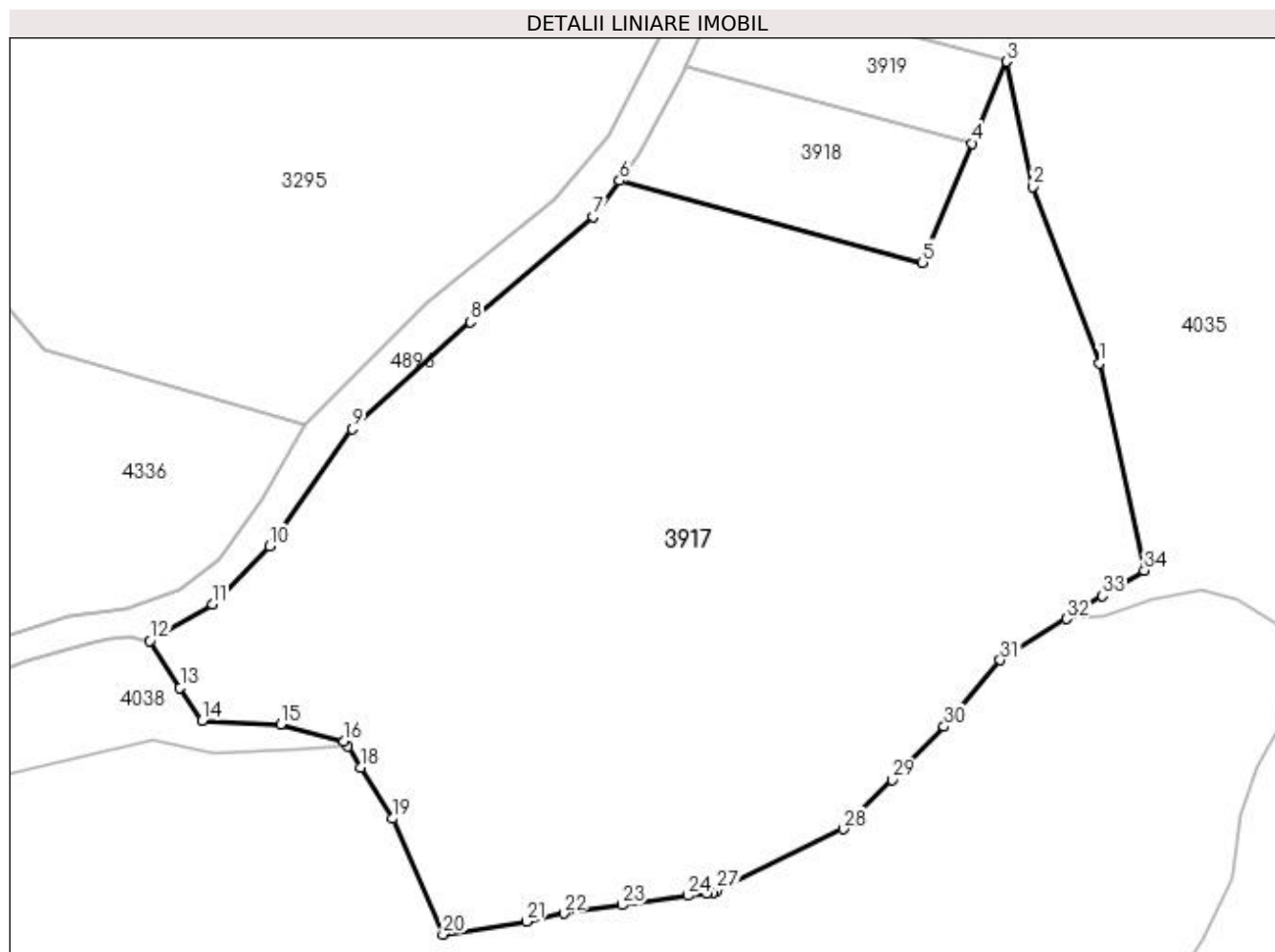
Inscrieri privind dezmembramintele dreptului de proprietate, drepturi reale de garanție și sarcini	Referințe
NU SUNT	

## Anexa Nr. 1 La Partea I

## Teren

Nr cadastral	Suprafața (mp)*	Observații / Referințe
80347	36.114	

\* Suprafața este determinată în planul de proiecție Stereo 70.



## Date referitoare la teren

Crt	Categorie folosință	Intra vilan	Suprafața (mp)	Tarla	Parcelă	Nr. topo	Observații / Referințe
1	pasune	NU	36.114	34	603	-	Imobil traversat de limita UAT VALEA MARE PRAVAT SI UAT CAMPULUNG

## Lungime Segmente

1) Valorile lungimilor segmentelor sunt obținute din proiecție în plan.

Punct început	X / Y	Punct sfârșit	X / Y	Lungime segment (** (m)
1	507.886,795 419.110,943	2	507.868,305 419.160,026	52.45
3	507.860,959 419.194,823	4	507.851,473 419.172,089	24.634
5	507.837,652 419.138,963	6	507.753,423 419.161,715	87.248
7	507.746,046 419.151,721	8	507.711,919 419.122,475	44.944
9	507.679,126 419.092,642	10	507.656,069 419.060,203	39.798

Punct început	X / Y	Punct sfârșit	X / Y	Lungime segment (** (m)
2	507.868,305 419.160,026	3	507.860,959 419.194,823	35.564
4	507.851,473 419.172,089	5	507.837,652 419.138,963	35.894
6	507.753,423 419.161,715	7	507.746,046 419.151,721	12.422
8	507.711,919 419.122,475	9	507.679,126 419.092,642	44.333
10	507.656,069 419.060,203	11	507.640,215 419.043,965	22.694

Punct început	X / Y	Punct sfârșit	X / Y	Lungime segment (** (m)
11	507.640,215 419.043,965	12	507.622,815 419.033,804	20.15
13	507.631,231 419.020,802	14	507.637,386 419.011,626	11.049
15	507.659,143 419.010,636	16	507.676,785 419.005,966	18.25
17	507.677,705 419.004,499	18	507.681,388 418.998,626	6.932
19	507.690,306 418.984,405	20	507.704,337 418.952,205	35.124
21	507.727,513 418.955,746	22	507.737,958 418.958,055	10.697
23	507.754,181 418.960,364	24	507.772,359 418.962,951	18.361
25	507.777,612 418.963,698	26	507.779,586 418.963,979	1.994
27	507.780,386 418.964,368	28	507.815,59 418.981,458	39.133
29	507.829,14 418.995,148	30	507.843,654 419.009,943	20.726
31	507.859,298 419.028,45	32	507.877,775 419.039,941	21.759
33	507.887,741 419.046,256	34	507.899,349 419.053,358	13.608

Punct început	X / Y	Punct sfârșit	X / Y	Lungime segment (** (m)
12	507.622,815 419.033,804	13	507.631,231 419.020,802	15.488
14	507.637,386 419.011,626	15	507.659,143 419.010,636	21.78
16	507.676,785 419.005,966	17	507.677,705 419.004,499	1.732
18	507.681,388 418.998,626	19	507.690,306 418.984,405	16.786
20	507.704,337 418.952,205	21	507.727,513 418.955,746	23.445
22	507.737,958 418.958,055	23	507.754,181 418.960,364	16.386
24	507.772,359 418.962,951	25	507.777,612 418.963,698	5.306
26	507.779,586 418.963,979	27	507.780,386 418.964,368	0.89
28	507.815,59 418.981,458	29	507.829,14 418.995,148	19.262
30	507.843,654 419.009,943	31	507.859,298 419.028,45	24.233
32	507.877,775 419.039,941	33	507.887,741 419.046,256	11.798
34	507.899,349 419.053,358	1	507.886,795 419.110,943	58.938

\*\* Lungimile segmentelor sunt determinate în planul de proiecție Stereo 70 și sunt rotunjite la 1 milimetru.

\*\*\* Distanța dintre puncte este formată din segmente cumulate ce sunt mai mici decât valoarea 1 milimetru.





**DATE DESPRE IMOBILUL NR. 3918**

Oficiul de Cadastru și Publicitate Imobiliară ARGES  
Biroul de Cadastru și Publicitate Imobiliară Campulung

**A. Partea I. Descrierea imobilului**

TEREN Extravilan

Adresa: Jud. Arges

Nr. Crt.	Nr cadastral Nr. topografic	Suprafața* (mp)	Observații / Referințe
A1	80346	3.000	Sector cadastral:42 Teren neimprijmit;

**B. Partea II. Proprietari și acte**

Inscrieri privitoare la dreptul de proprietate și alte drepturi reale	Referințe
<b>15255 / 20/12/2010</b>	
Act Notarial nr. 2916, din 17/12/2010 emis de BNP ZIPISI CORNELIA;	
B1	Se infiinteaza cartea funciara 80346 a imobilului cu numarul cadastral 80346/Valea Mare Pravat, rezultat din dezmembrarea imobilului cu numarul cadastral 80238 in scris in cartea funciara 80238;
	A1
Act Administrativ nr. 842, din 16/02/2010 emis de COMUNA VALEA MARE PRAVAT (act administrativ nr. 845/16-02-2010 emis de PRIMARIA VALEA MARE PRAVAT; act administrativ nr. 27/08-09-1999 emis de CONSILIUL LOCAL VALEA MARE PRAVAT publicat in M. OF. AL ROMANIEI, PARTEA I nr. 609 bis din 16.08.2002 ; act administrativ nr. 2021/20.04.2010 emis de PRIMARIA COMUNEI VALEA MARE PRAVAT);	
B2	Intabulare, drept de PROPRIETATE, dobandit prin Lege, cota actuala 1/1, cota initiala 1/1
	A1
1) <b>COMUNA VALEA MARE PRAVAT-DOMENIUL PUBLIC</b> , CIF:5010196	
<i>OBSERVATII: pozitie transcrisa din CF 80238/Valea Mare Pravat, in scrisa prin incheierea nr. 2724 din 16/03/2010;</i>	

**C. Partea III. SARCINI**

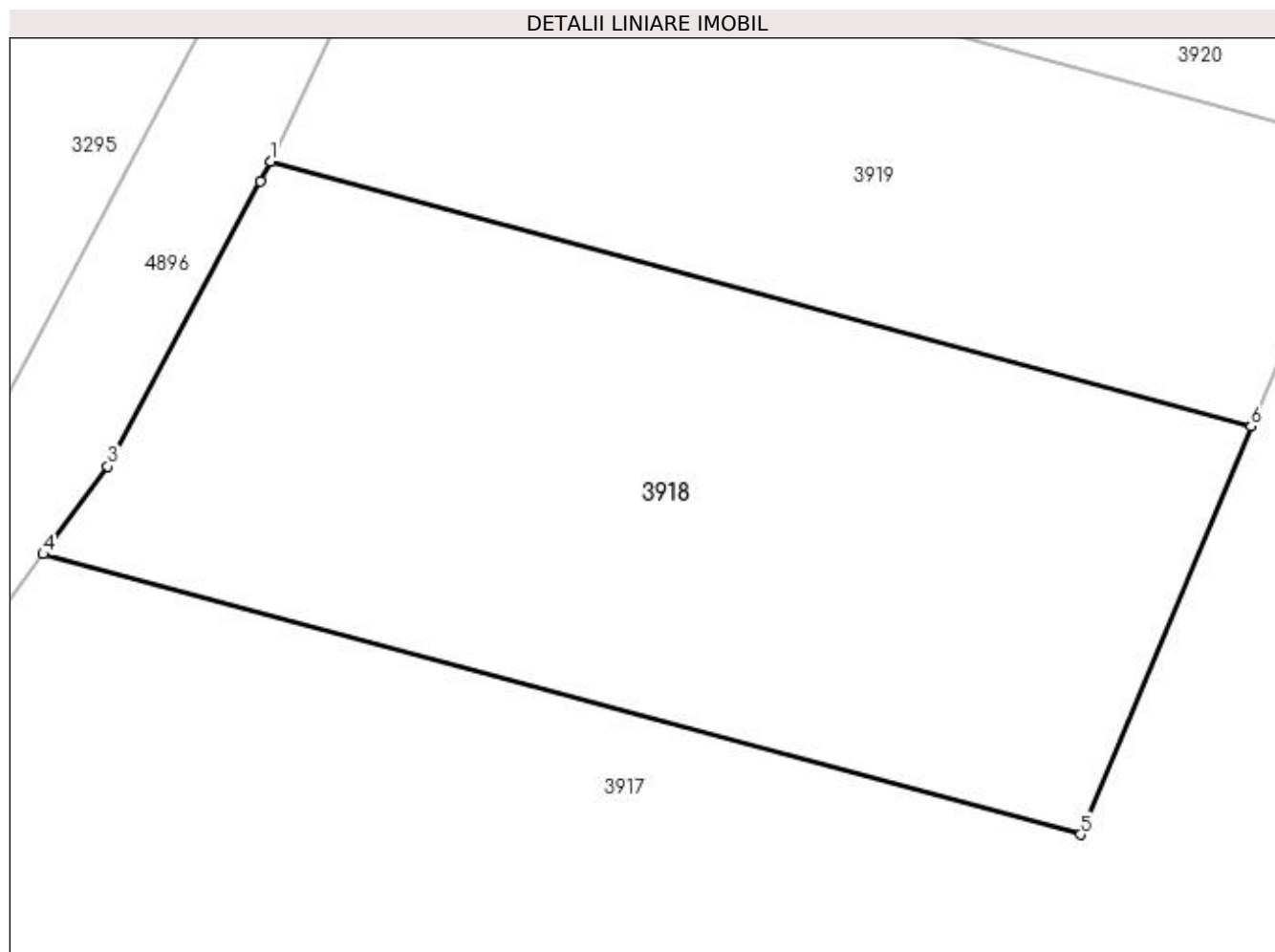
Inscrieri privind dezmembramintele dreptului de proprietate, drepturi reale de garanție și sarcini	Referințe
<b>2061 / 18/02/2011</b>	
Act Administrativ nr. 946, din 18/02/2011 emis de PRIMARIA COMUNEI VALEA MARE PRAVAT (Act act administrativ, 6501, 16.11.2010, incheiat intre COMUNA VALEA MARE PRAVAT SI SOCIETATEA COMERCIALA "ENERGY PRODUCTION INVESTMENT" SRL, cu sediul in comuna Leresti);	
C3	se noteaza concesionarea imobilului teren de sub A.1, pentru o perioada de 49 ani, incepand de la data de 16.11.2010
	A1
1) <b>SOCIETATEA COMERCIALA "ENERGY PRODUCTION INVESTMENT" SRL, CU SEDIUL IN COMUNA MIOARELE , SAT MATAU</b> , CIF:999999999999, lipsă CUI	
<b>12968 / 29/08/2013</b>	
Act Administrativ nr. 1, din 14/03/2012 emis de SC ENERGY PRODUCTION INVESTMENT SRL (rezolutia nr. 507912/15-03-2012 emis de OFICIUL REGISTRULUI COMERTULUI DE PE LANGA TRIBUNALUL ARGES; certificat constatator emis la data de 20.03.2012 de ORC de pe langa TRIBUNALUL ARGES ; contract de comodat incheiat la data de 12.03.2012 intre TARANU GEORGEL , TARANU VIOLETA si SC ENERGT PRODUCTION INVESTMENT SRL ; certificat de inregistrare seria B nr. 2548360/22.03.2012 emis de ORC de pe langa TRIBUNALUL ARGES);	
C4	se noteaza schimbarea sediului SOCIETATII COMERCIALE ENERGY PRODUCTION INVESTMENT SRL din com. Leresti in comuna Mioarele, sat Matau
	A1

## Anexa Nr. 1 La Partea I

## Teren

Nr cadastral	Suprafața (mp)*	Observații / Referințe
80346	3.000	

\* Suprafața este determinată în planul de proiecție Stereo 70.



## Date referitoare la teren

Crt	Categorie folosință	Intra vilan	Suprafața (mp)	Tarla	Parcelă	Nr. topo	Observații / Referințe
1	pasune	NU	3.000	34	603	-	

## Lungime Segmente

1) Valorile lungimilor segmentelor sunt obținute din proiecție în plan.

Punct început	X / Y	Punct sfârșit	X / Y	Lungime segment (** (m)
1	507.771,869 419.193,591	2	507.771,087 419.191,931	1.835
2	507.771,087 419.191,931	3	507.758,674 419.168,829	26.226
3	507.758,674 419.168,829	4	507.753,423 419.161,715	8.842
4	507.753,423 419.161,715	5	507.837,652 419.138,963	87.248
5	507.837,652 419.138,963	6	507.851,473 419.172,089	35.894

Punct început	X / Y	Punct sfârșit	X / Y	Lungime segment (** (m)
6	507.851,473 419.172,089	1	507.771,869 419.193,591	82.457

\*\* Lungimile segmentelor sunt determinate în planul de proiecție Stereo 70 și sunt rotunjite la 1 milimetru.

\*\*\* Distanța dintre puncte este formată din segmente cumulate ce sunt mai mici decât valoarea 1 milimetru.



**DATE DESPRE IMOBILUL NR. 3919**

Oficiul de Cadastru și Publicitate Imobiliară ARGES  
Biroul de Cadastru și Publicitate Imobiliară Campulung

**A. Partea I. Descrierea imobilului**

TEREN Extravilan

Adresa: Jud. Arges

Nr. Crt	Nr cadastral Nr. topografic	Suprafața* (mp)	Observații / Referințe
A1	80345	2.000	Sector cadastral:42 Teren neimprijmit;

**B. Partea II. Proprietari și acte**

Inscrieri privitoare la dreptul de proprietate și alte drepturi reale	Referințe
<b>15255 / 20/12/2010</b>	
Act Notarial nr. 2916, din 17/12/2010 emis de BNP ZIPISI CORNELIA;	
B1	Se infiinteaza cartea funciara 80345 a imobilului cu numarul cadastral 80345/Valea Mare Pravat, rezultat din dezmembrarea imobilului cu numarul cadastral 80238 inscris in cartea funciara 80238;
	A1
Act Administrativ nr. 842, din 16/02/2010 emis de COMUNA VALEA MARE PRAVAT (act administrativ nr. 845/16-02-2010 emis de PRIMARIA VALEA MARE PRAVAT; act administrativ nr. 27/08-09-1999 emis de CONSILIUL LOCAL VALEA MARE PRAVAT publicat in M. OF. AL ROMANIEI, PARTEA I nr. 609 bis din 16.08.2002 ; act administrativ nr. 2021/20.04.2010 emis de PRIMARIA COMUNEI VALEA MARE PRAVAT);	
B2	Intabulare, drept de PROPRIETATE, dobandit prin Lege, cota actuala 1/1, cota initiala 1/1
	A1
1) <b>COMUNA VALEA MARE PRAVAT-DOMENIUL PUBLIC</b> , CIF:5010196	
<i>OBSERVATII: pozitie transcrisa din CF 80238/Valea Mare Pravat, inscrisa prin incheierea nr. 2724 din 16/03/2010;</i>	

**C. Partea III. SARCINI**

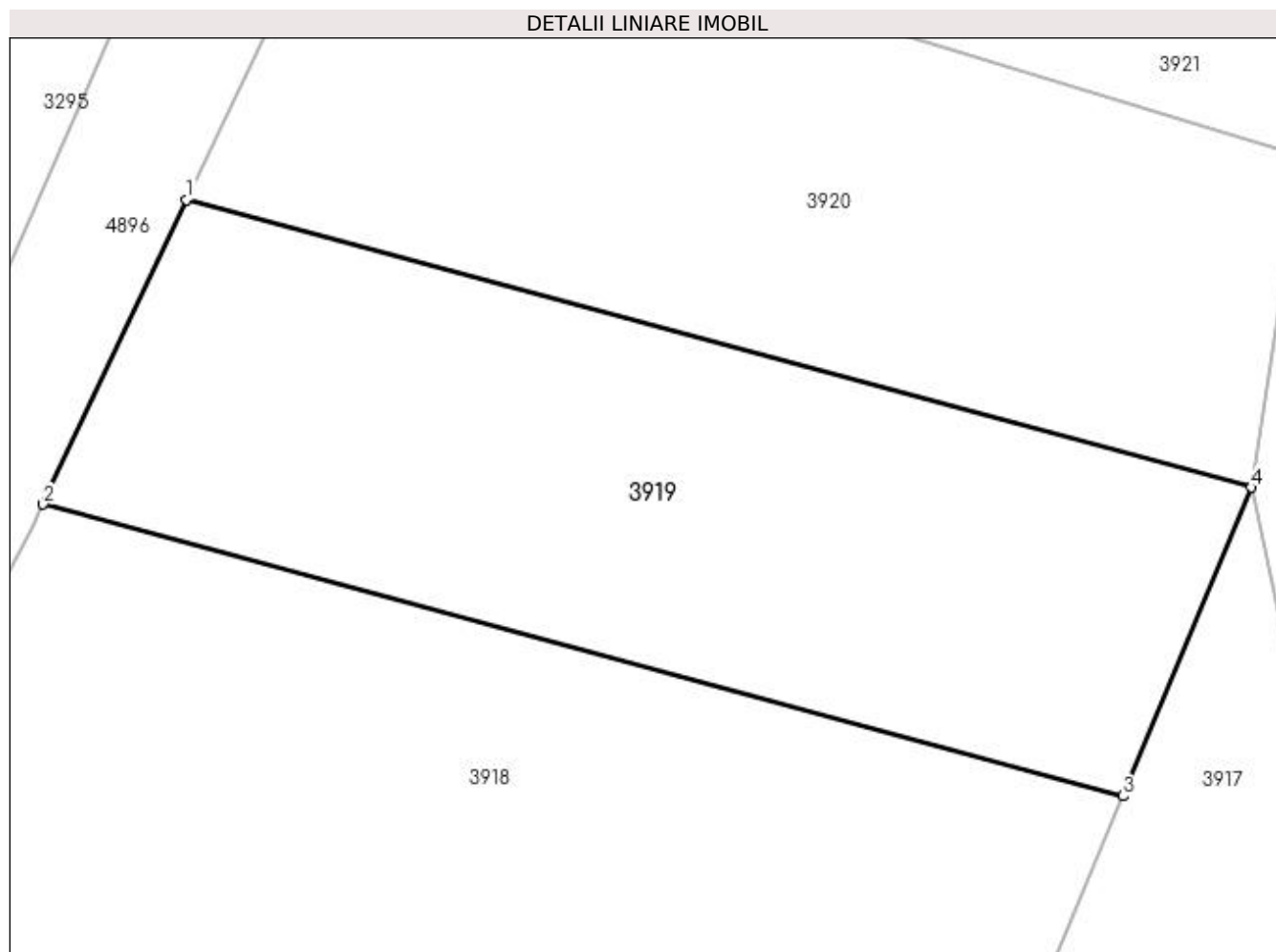
Inscrieri privind dezmembramintele dreptului de proprietate, drepturi reale de garanție și sarcini	Referințe
<b>2058 / 18/02/2011</b>	
Act Administrativ nr. 946, din 18/02/2011 emis de PRIMARIA COMUNEI VALEA MARE PRAVAT (contract de concesiune nr. 6499/16.11.2010 incheiat intre Comuna Valea Mare Pravat si SC Prod Sol Investment SRL cu sediul in ( localitatea) Leresti; adresa emisa de SC Prod Sol investment SRL);	
C2	se rectifica CFE nr. 80345/ Valea Mare Pravat in sensul ca se va inscrie in Partea a III-a a cartii funciare concesiunea imobilului de sub A1 ord conform contractul de concesiune cu nr. 6499.16.11.2010 incheiat intre Comuna Valea Mare Pravat si SC Prod Sol Investment SRL cu sediul in ( localitatea) Leresti in locul contractului de concesiune nr.6498/16.11.2010 emis de emis de SC VANESA HOLDING INVESTMENT SRL inscris in cartea funciara cu incheierea nr. 64/05.01.2011
	A1
C3	se noteaza concesiunea imobilului de sub A1 Ord pe o perioada de 49 ani
	A1
1) <b>SC PROD SOL INVESTMENT SRL CU SEDIUL IN ( LOCALITATEA) LERESTI</b> , CIF:99999999999999, lipsă CUI	

## Anexa Nr. 1 La Partea I

## Teren

Nr cadastral	Suprafața (mp)*	Observații / Referințe
80345	2.000	

\* Suprafața este determinată în planul de proiecție Stereo 70.



## Date referitoare la teren

Crt	Categorie folosință	Intra vilan	Suprafața (mp)	Tarla	Parcelă	Nr. topo	Observații / Referințe
1	pasune	NU	2.000	34	603	-	

## Lungime Segmente

1) Valorile lungimilor segmentelor sunt obținute din proiecție în plan.

Punct început	X / Y	Punct sfârșit	X / Y	Lungime segment (** (m)
1	507.782,439 419.216,032	2	507.771,869 419.193,591	24.806
2	507.771,869 419.193,591	3	507.851,473 419.172,089	82.457
3	507.851,473 419.172,089	4	507.860,959 419.194,823	24.634
4	507.860,959 419.194,823	1	507.782,439 419.216,032	81.334

**\*\* Lungimile segmentelor sunt determinate în planul de proiecție Stereo 70 și sunt rotunjite la 1 milimetru.**

**\*\*\* Distanța dintre puncte este formată din segmente cumulate ce sunt mai mici decât valoarea 1 milimetru.**





**DATE DESPRE IMOBILUL NR. 3920**

Oficiul de Cadastru și Publicitate Imobiliară ARGES  
Biroul de Cadastru și Publicitate Imobiliară Campulung

**A. Partea I. Descrierea imobilului**

TEREN Extravilan

Adresa: Jud. Arges

Nr. Crt	Nr cadastral Nr. topografic	Suprafața* (mp)	Observații / Referințe
A1	80344	2.000	Sector cadastral:42 Teren neimprejmit;

**B. Partea II. Proprietari și acte**

Inscrieri privitoare la dreptul de proprietate și alte drepturi reale	Referințe
<b>15255 / 20/12/2010</b>	
Act Notarial nr. 2916, din 17/12/2010 emis de BNP ZIPISI CORNELIA;	
B1	Se infiinteaza cartea funciara 80344 a imobilului cu numarul cadastral 80344/Valea Mare Pravat, rezultat din dezmembrarea imobilului cu numarul cadastral 80238 in scris in cartea funciara 80238;
	A1
Act Administrativ nr. 842, din 16/02/2010 emis de COMUNA VALEA MARE PRAVAT (act administrativ nr. 845/16-02-2010 emis de PRIMARIA VALEA MARE PRAVAT; act administrativ nr. 27/08-09-1999 emis de CONSILIUL LOCAL VALEA MARE PRAVAT publicat in M. OF. AL ROMANIEI, PARTEA I nr. 609 bis din 16.08.2002 ; act administrativ nr. 2021/20.04.2010 emis de PRIMARIA COMUNEI VALEA MARE PRAVAT);	
B2	Intabulare, drept de PROPRIETATE, dobandit prin Lege, cota actuala 1/1, cota initiala 1/1
	A1
	1) <b>COMUNA VALEA MARE PRAVAT-DOMENIUL PUBLIC</b> , CIF:5010196
	<i>OBSERVATII: pozitie transcrisa din CF 80238/Valea Mare Pravat, in scrisa prin incheierea nr. 2724 din 16/03/2010;</i>
<b>2056 / 18/02/2011</b>	
Act Administrativ nr. 946, din 18/02/2011 emis de PRIMARIA COMUNEI VALEA MARE PRAVAT (Act act administrativ, 6498, 16.11.2010, incheiat intre COMUNA VALEA MARE PRAVAT si SOCIETATEA COMERCIALA "VANESA HOLDING INVESTMENT" SRL, cu sediul in comuna Loresti);	
B3	Intabulare, drept de CONCESIUNE pentru o perioada de 49 de ani, incepand de la data de 16.11.2010
	A1
	1) <b>SOCIETATEA COMERCIALA "VANESA HOLDING INVESTMENT" SRL, CU SEDIUL IN COMUNA LARESTI</b> , CIF:9999999999999999, lipsă CUI

**C. Partea III. SARCINI .**

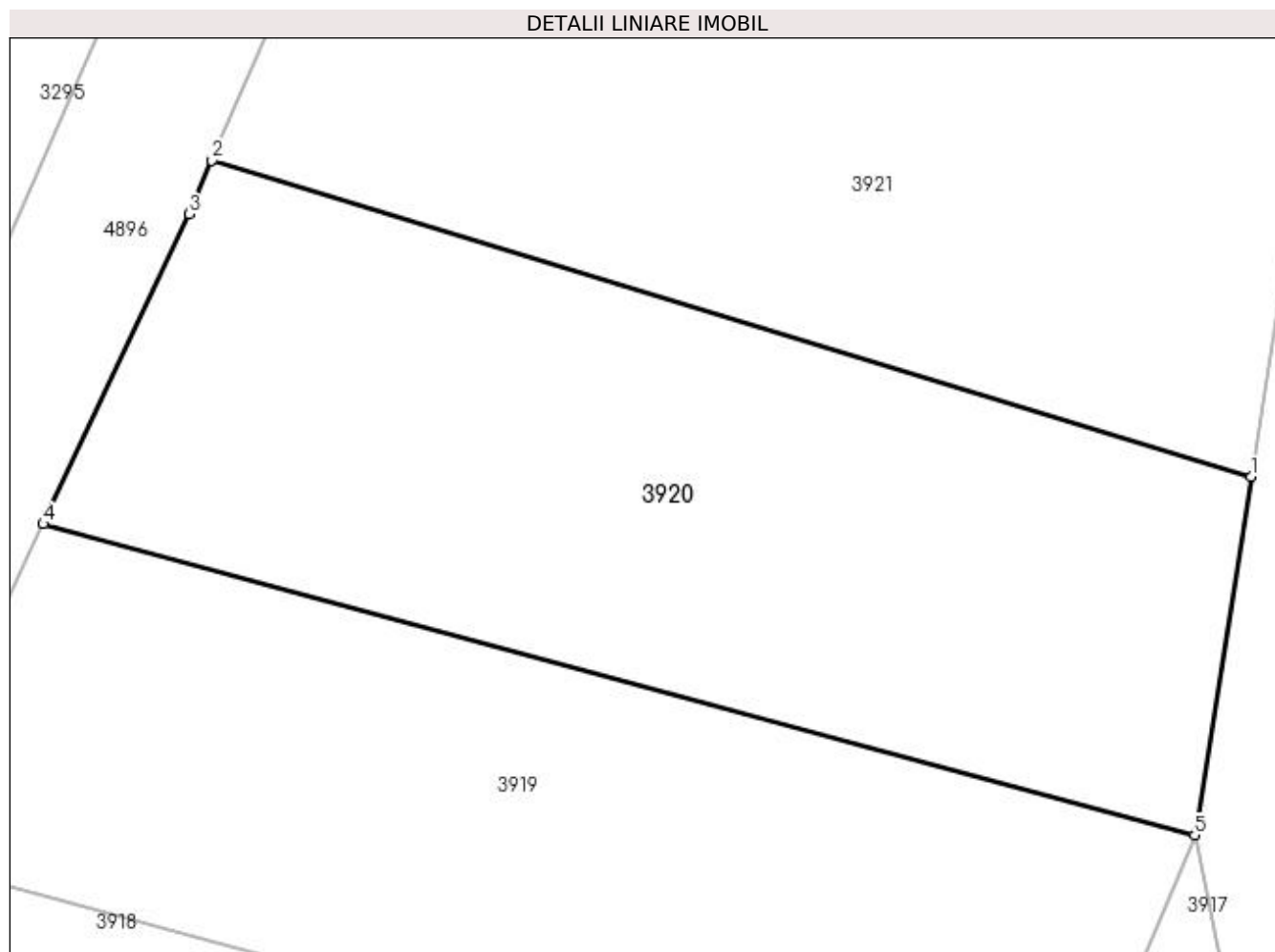
Inscrieri privind dezmembramintele dreptului de proprietate, drepturi reale de garanție și sarcini	Referințe
NU SUNT	

## Anexa Nr. 1 La Partea I

## Teren

Nr cadastral	Suprafața (mp)*	Observații / Referințe
80344	2.000	

\* Suprafața este determinată în planul de proiecție Stereo 70.



## Date referitoare la teren

Crt	Categorie folosință	Intra vilan	Suprafața (mp)	Tarla	Parcelă	Nr. topo	Observații / Referințe
1	pasune	NU	2.000	34	603	-	

## Lungime Segmente

1) Valorile lungimilor segmentelor sunt obținute din proiecție în plan.

Punct început	X / Y	Punct sfârșit	X / Y	Lungime segment (** (m)
1	507.864,804 419.219,255	2	507.793,955 419.240,806	74.054
2	507.793,955 419.240,806	3	507.792,388 419.237,155	3.973
3	507.792,388 419.237,155	4	507.782,439 419.216,032	23.349
4	507.782,439 419.216,032	5	507.860,959 419.194,823	81.334
5	507.860,959 419.194,823	1	507.864,804 419.219,255	24.733

**\*\* Lungimile segmentelor sunt determinate în planul de proiecţie Stereo 70 şi sunt rotunjite la 1 milimetru.**

**\*\*\* Distanţa dintre puncte este formată din segmente cumulate ce sunt mai mici decât valoarea 1 milimetru.**





## DATE DESPRE IMOBILUL NR. 3921

Oficiul de Cadastru și Publicitate Imobiliară ARGES  
Biroul de Cadastru și Publicitate Imobiliară Campulung

## A. Partea I. Descrierea imobilului

TEREN Extravilan

Adresa: Jud. Arges

Nr. Crt	Nr cadastral Nr. topografic	Suprafața* (mp)	Observații / Referințe
A1	80343	3.000	Sector cadastral:42 Teren neimprijmit;

## B. Partea II. Proprietari și acte

Inscrieri privitoare la dreptul de proprietate și alte drepturi reale	Referințe
<b>15255 / 20/12/2010</b>	
Act Notarial nr. 2916, din 17/12/2010 emis de BNP ZIPISI CORNELIA;	
B1	Se infiinteaza cartea funciara 80343 a imobilului cu numarul cadastral 80343/Valea Mare Pravat, rezultat din dezmembrarea imobilului cu numarul cadastral 80238 in scris in cartea funciara 80238;
	A1
Act Administrativ nr. 842, din 16/02/2010 emis de COMUNA VALEA MARE PRAVAT (act administrativ nr. 845/16-02-2010 emis de PRIMARIA VALEA MARE PRAVAT; act administrativ nr. 27/08-09-1999 emis de CONSILIUL LOCAL VALEA MARE PRAVAT publicat in M. OF. AL ROMANIEI, PARTEA I nr. 609 bis din 16.08.2002 ; act administrativ nr. 2021/20.04.2010 emis de PRIMARIA COMUNEI VALEA MARE PRAVAT);	
B2	Intabulare, drept de PROPRIETATE, dobandit prin Lege, cota actuala 1/1, cota initiala 1/1
	A1
	1) <b>COMUNA VALEA MARE PRAVAT-DOMENIUL PUBLIC</b> , CIF:5010196
	<i>OBSERVATII: pozitie transcrisa din CF 80238/Valea Mare Pravat, in scrisa prin incheierea nr. 2724 din 16/03/2010;</i>

## C. Partea III. SARCINI

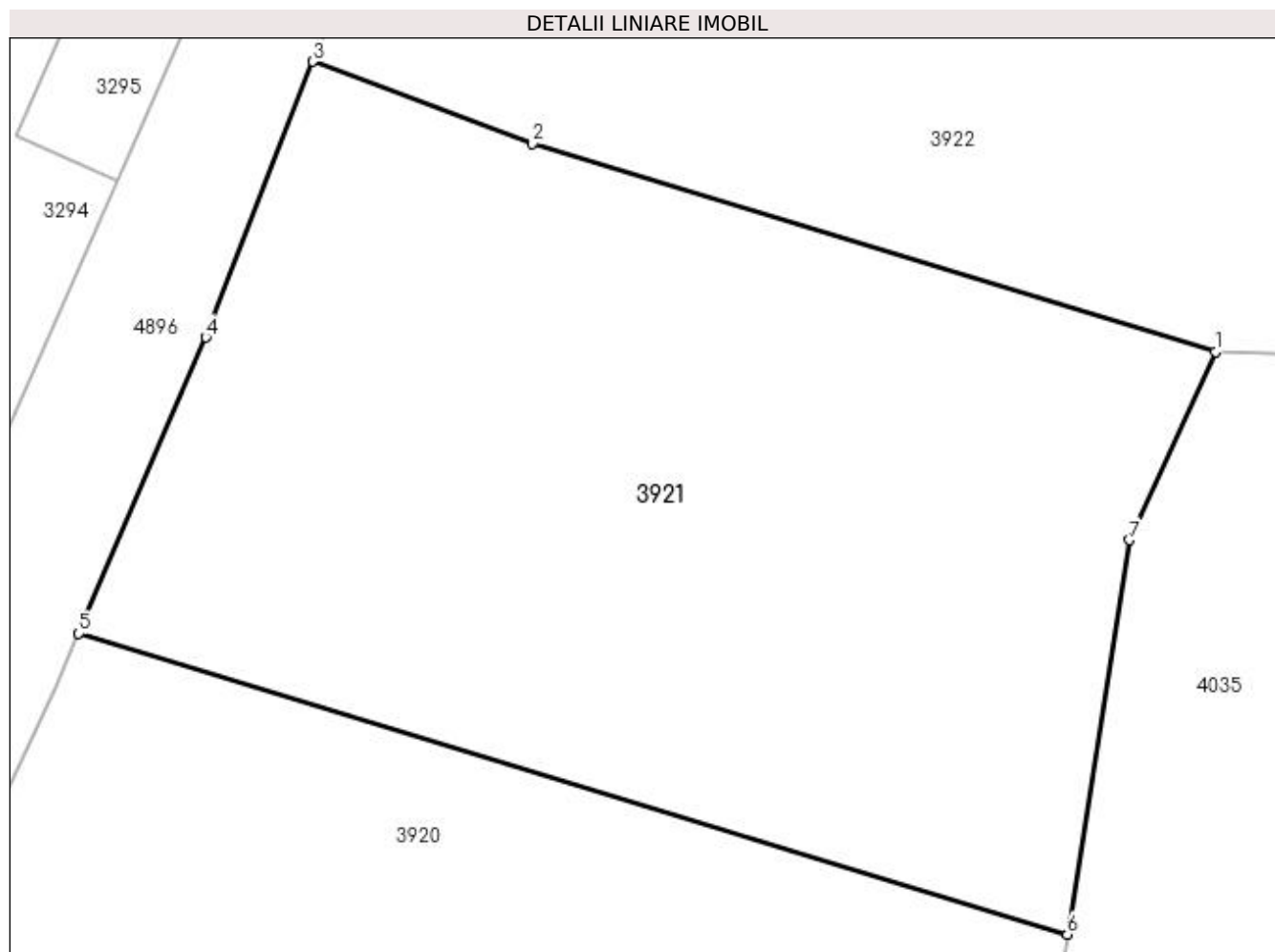
Inscrieri privind dezmembramintele dreptului de proprietate, drepturi reale de garanție și sarcini	Referințe
<b>2055 / 18/02/2011</b>	
Act Administrativ nr. 946, din 18/02/2011 emis de PRIMARIA COMUNEI VALEA MARE PRAVAT (act administrativ nr. 6497/16.11.2010 incheiat intre Comuna Valea Mare Pravat si SC Paradisul Muntilor Investment SRL cu sediul in ( localitatea ) Leresti; adresa emisa de SC Paradisul Muntilor Investment SRL);	
C2	se rectifica CFE nr. 80343/ Valea Mare Pravat in sensul ca se va inscrie in Partea a III-a a cartii funciare concesiunea imobilului de sub A1 ord conform contractul de concesiune cu nr. 6497.16.11.2010 incheiat intre Comuna Valea Mare Pravat si SC Paradisul Muntilor Investment SRL cu sediul in ( localitatea ) Leresti in locul contractului de concesiune nr. 6501/16.11.2010 emis de SC ENERGY PRODUCTION INVESTMENT SRL in scris in cartea funciara cu incheierea nr. 66/05.01.2011
	A1
C3	se noteaza concesiunea imobilului de sub A1 Ord, pe o perioada de 49 ani
	A1
	1) <b>SC PARADISUL MUNTILOR INVESTMENT SRL CU SEDIUL IN ( LOCALITATEA ) LERESTI</b> , CIF: 9999999999999, lipsă CUI

## Anexa Nr. 1 La Partea I

## Teren

Nr cadastral	Suprafața (mp)*	Observații / Referințe
80343	3.000	

\* Suprafața este determinată în planul de proiecție Stereo 70.



## Date referitoare la teren

Crt	Categorie folosință	Intra vilan	Suprafața (mp)	Tarla	Parcelă	Nr. topo	Observații / Referințe
1	pasune	NU	3.000	34	603	-	

## Lungime Segmente

1) Valorile lungimilor segmentelor sunt obținute din proiecție în plan.

Punct început	X / Y	Punct sfârșit	X / Y	Lungime segment (** (m)
1	507.875,408 419.260,996	2	507.826,461 419.275,909	51.168
2	507.826,461 419.275,909	3	507.810,714 419.281,781	16.806
3	507.810,714 419.281,781	4	507.803,057 419.262,014	21.198
4	507.803,057 419.262,014	5	507.793,955 419.240,806	23.079
5	507.793,955 419.240,806	6	507.864,804 419.219,255	74.054

Punct început	X / Y	Punct sfârșit	X / Y	Lungime segment (** (m)
6	507.864,804 419.219,255	7	507.869,249 419.247,503	28.596
7	507.869,249 419.247,503	1	507.875,408 419.260,996	14.832

\*\* Lungimile segmentelor sunt determinate în planul de proiecție Stereo 70 și sunt rotunjite la 1 milimetru.

\*\*\* Distanța dintre puncte este formată din segmente cumulate ce sunt mai mici decât valoarea 1 milimetru.





**DATE DESPRE IMOBILUL NR. 3922**

Oficiul de Cadastru și Publicitate Imobiliară ARGES  
Biroul de Cadastru și Publicitate Imobiliară Campulung

**A. Partea I. Descrierea imobilului**

TEREN Intravilan

Adresa: Loc. Bilcesti, Jud. Arges, PUNCTUL ACASA

Nr. Crt	Nr cadastral Nr. topografic	Suprafața* (mp)	Observații / Referințe
A1	80800	Din acte: 5.080 Masurata: 5.124	Sector cadastral:42 Teren imprejmuit;

**B. Partea II. Proprietari și acte**

Inscrieri privitoare la dreptul de proprietate și alte drepturi reale		Referințe
<b>11164 / 31/08/2012</b>		
Act Notarial nr. 1597, din 11/11/1998 emis de BNP ZIPISI CORNELIA (act administrativ nr. 3154/27-08-2012 emis de PRIMARIA COMUNEI VALEA MARE PRAVAT;);		
B1	Intabulare, drept de PROPRIETATE, dobandit prin Conventie, cota actuala 1/1, cota initiala 1/1 1) ISĂROIU M. MARIA, casatorita cu 2) ISAROIU PETRE	A1

**C. Partea III. SARCINI .**

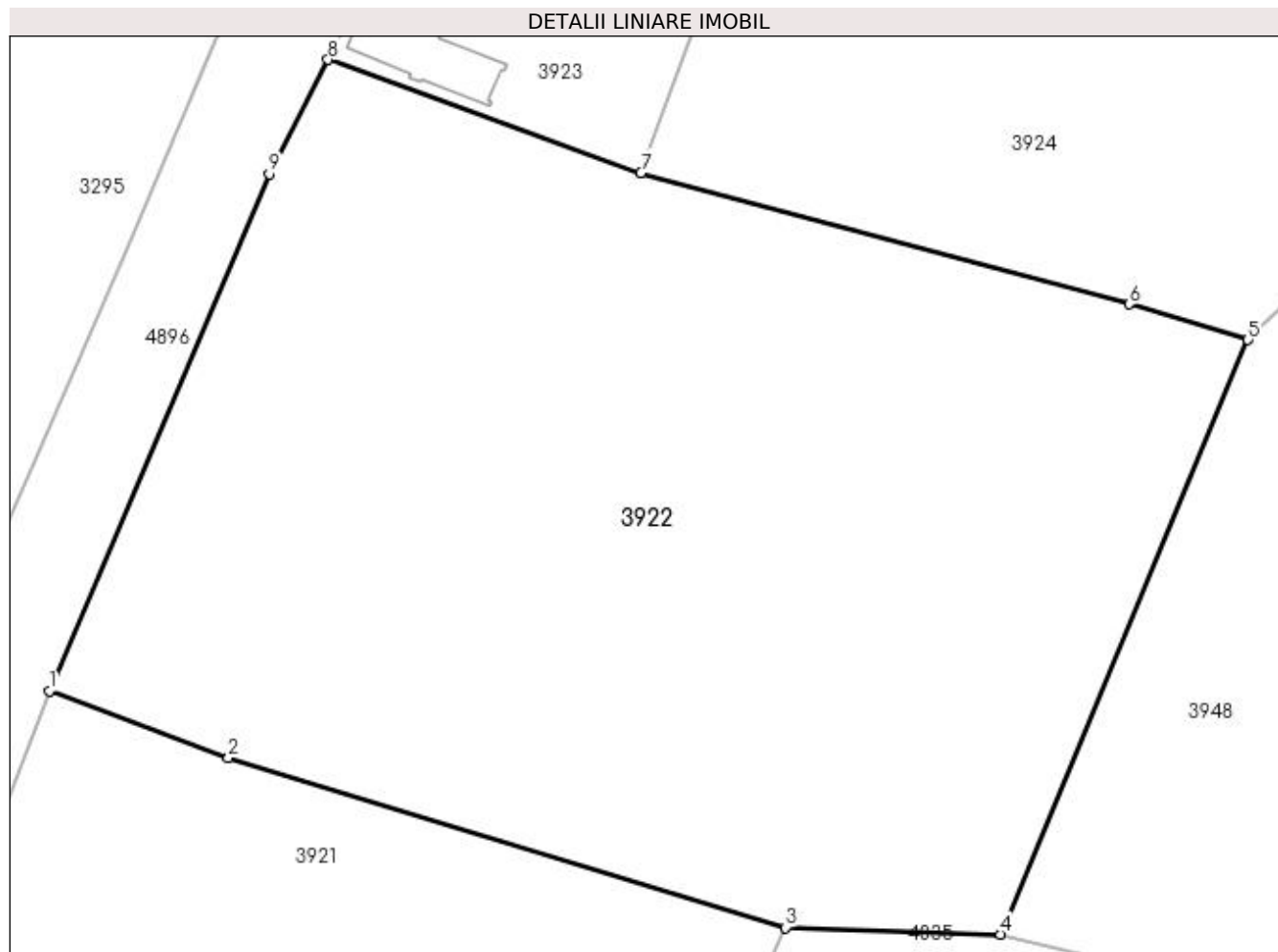
Inscrieri privind dezmembramintele dreptului de proprietate, drepturi reale de garanție și sarcini	Referințe
NU SUNT	

## Anexa Nr. 1 La Partea I

## Teren

Nr cadastral	Suprafața (mp)*	Observații / Referințe
80800	Din acte: 5.080 Masurata: 5.124	

\* Suprafața este determinată în planul de proiecție Stereo 70.



## Date referitoare la teren

Crt	Categorie folosință	Intra vilan	Suprafața (mp)	Tarla	Parcelă	Nr. topo	Observații / Referințe
1	faneata	DA	5.124	3	112	-	

## Lungime Segmente

1) Valorile lungimilor segmentelor sunt obținute din proiecție în plan.

Punct început	X / Y	Punct sfârșit	X / Y	Lungime segment (** (m)
1	507.810,714 419.281,781	2	507.826,461 419.275,909	16.806
2	507.826,461 419.275,909	3	507.875,408 419.260,996	51.168
3	507.875,408 419.260,996	4	507.894,285 419.260,411	18.886
4	507.894,285 419.260,411	5	507.916,027 419.312,625	56.56
5	507.916,027 419.312,625	6	507.905,603 419.315,769	10.888

Punct început	X / Y	Punct sfârșit	X / Y	Lungime segment (** (m)
6	507.905,603 419.315,769	7	507.862,687 419.327,302	44.439
7	507.862,687 419.327,302	8	507.835,206 419.337,228	29.219
8	507.835,206 419.337,228	9	507.830,038 419.327,198	11.283
9	507.830,038 419.327,198	1	507.810,714 419.281,781	49.357

\*\* Lungimile segmentelor sunt determinate în planul de proiecție Stereo 70 și sunt rotunjite la 1 milimetru.

\*\*\* Distanța dintre puncte este formată din segmente cumulate ce sunt mai mici decât valoarea 1 milimetru.



**DATE DESPRE IMOBILUL NR. 3923**

Oficiul de Cadastru și Publicitate Imobiliară ARGES  
Biroul de Cadastru și Publicitate Imobiliară Campulung

**A. Partea I. Descrierea imobilului**

TEREN Intravilan

Adresa: Loc. Bilcesti, Nr. 15, Jud. Arges

Nr. Crt	Nr cadastral Nr. topografic	Suprafața* (mp)	Observații / Referințe
A1		Din acte: 538 Masurata: 596	Sector cadastral:42 Teren imprejmuit;

**Construcții**

Crt	Nr cadastral Nr. topografic	Adresa	Observații / Referințe
A1.1		Loc. Bilcesti, Nr. 15, Jud. Arges	Nr. niveluri:2; S. construita la sol:123 mp; S. construita desfasurata:252 mp;
A1.2		Loc. Bilcesti, Nr. 15, Jud. Arges	Nr. niveluri:1; S. construita la sol:53 mp; S. construita desfasurata:53 mp;
A1.3		Loc. Bilcesti, Nr. 15, Jud. Arges	Nr. niveluri:1; S. construita la sol:23 mp; S. construita desfasurata:23 mp;

**B. Partea II. Proprietari și acte**

Inscrieri privitoare la dreptul de proprietate și alte drepturi reale	Referințe
/	
Hotarare Judecatoreasca nr. 1340, din 15/04/2011 emis de TRIBUNALUL ARGES (Sentinta civila Nr 1185/02.07.2010 eliberata de JUDECATORIA CAMPULUNG; );	
B1	Inscrierea provizorie, drept de PROPRIETATE, dobandit prin Hotarare Judecatoreasca, cota actuala 1/1, cota initiala 1/1 1) LĂZĂROIU MIRCEA 2) LĂZĂROIU GEORGETA
Act Normativ nr. 7, din 13/03/1996 emis de PARLAMENT (art. 12 alin. 16 );	
B2	Intabulare, drept de PROPRIETATE, dobandit prin Construire, cota actuala 1/1, cota initiala 1/1 1) LĂZĂROIU MIRCEA 2) LĂZĂROIU GEORGETA

**C. Partea III. SARCINI .**

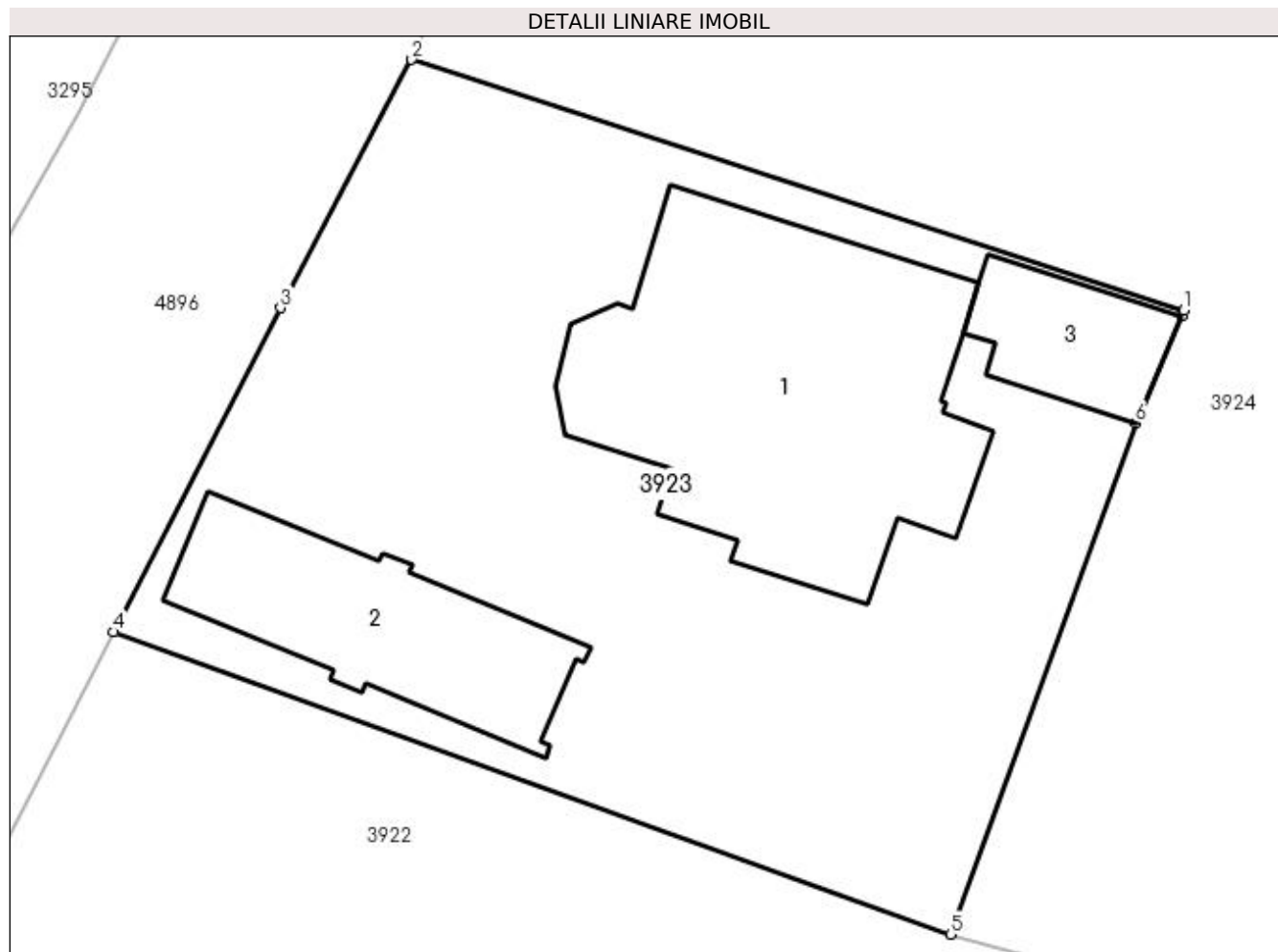
Inscrieri privind dezmembramentele dreptului de proprietate, drepturi reale de garanție și sarcini	Referințe
NU SUNT	

## Anexa Nr. 1 La Partea I

## Teren

Nr cadastral	Suprafața (mp)*	Observații / Referințe
	Din acte: 538 Masurata: 596	

\* Suprafața este determinată în planul de proiecție Stereo 70.



## Date referitoare la teren

Crt	Categorie folosință	Intra vilan	Suprafața (mp)	Tarla	Parcelă	Nr. topo	Observații / Referințe
1	curți constructii	DA	596	3	111,112	-	

## Date referitoare la construcții

Crt	Număr	Destinație construcție	Supraf. (mp)	Situație juridică	Observații / Referințe
A1.1		construcții de locuințe	123	Cu acte	Nr. niveluri:2; S. construita la sol:123 mp; S. construita desfasurata:252 mp;
A1.2		construcții anexa	53	Cu acte	Nr. niveluri:1; S. construita la sol:53 mp; S. construita desfasurata:53 mp;
A1.3		construcții anexa	23	Cu acte	Nr. niveluri:1; S. construita la sol:23 mp; S. construita desfasurata:23 mp;

## Lungime Segmente

1) Valorile lungimilor segmentelor sunt obținute din proiecție în plan.

Punct început	X / Y	Punct sfârșit	X / Y	Lungime segment (** (m)
1	507.870,352 419.347,777	2	507.844,999 419.356,011	26.657
2	507.844,999 419.356,011	3	507.840,686 419.347,864	9.218

Punct început	X / Y	Punct sfârșit	X / Y	Lungime segment (** (m)
3	507.840,686 419.347,864	4	507.835,206 419.337,228	11.965
4	507.835,206 419.337,228	5	507.862,687 419.327,302	29.219
5	507.862,687 419.327,302	6	507.868,762 419.344,088	17.851
6	507.868,762 419.344,088	7	507.870,278 419.347,593	3.819
7	507.870,278 419.347,593	1	507.870,352 419.347,777	0.198

\*\* Lungimile segmentelor sunt determinate în planul de proiecție Stereo 70 și sunt rotunjite la 1 milimetru.

\*\*\* Distanța dintre puncte este formată din segmente cumulate ce sunt mai mici decât valoarea 1 milimetru.





**DATE DESPRE IMOBILUL NR. 3924**

Oficiul de Cadastru și Publicitate Imobiliară ARGES  
Biroul de Cadastru și Publicitate Imobiliară Campulung

**A. Partea I. Descrierea imobilului**

TEREN Intravilan

Nr. cadastral vechi:1134

Adresa: Loc. Bilcesti, Nr. 16, Jud. Arges, pct " Acasa"

Nr. Crt	Nr cadastral Nr. topografic	Suprafața* (mp)	Observații / Referințe
A1	80517	Din acte: 5.559 Masurata: 5.645	Sector cadastral:42 Teren imprejmuit;

**Construcții**

Crt	Nr cadastral Nr. topografic	Adresa	Observații / Referințe
A1.1	80517-C1	Loc. Bilcesti, Nr. 16, Jud. Arges, pct " Acasa"	Nr. niveluri:1; S. construita la sol:47 mp; S. construita desfasurata:47 mp;
A1.2	80517-C2	Loc. Bilcesti, Nr. 16, Jud. Arges, pct " Acasa"	Nr. niveluri:1; S. construita la sol:41 mp; S. construita desfasurata:41 mp;
A1.3		Loc. Bilcesti, Nr. 16, Jud. Arges, pct " Acasa"	Nr. niveluri:1; S. construita la sol:15 mp; S. construita desfasurata:15 mp;

**B. Partea II. Proprietari și acte**

Inscrieri privitoare la dreptul de proprietate și alte drepturi reale		Referințe
<b>11558 / 19/07/2011</b>		
Act Notarial nr. 1882, din 15/07/2011 emis de BNP ZIPISI CORNELIA;		
B1	Intabulare, drept de PROPRIETATE, dobandit prin Conventie, cota actuala 1/1, cota initiala 1/1 1) VASILE ION 2) VASILE GH. MARIANA, soti	A1, A1.1, A1.2
/		
Act Normativ nr. 7, din 13/03/1996 emis de PARLAMENT (art. 12 alin. 16 );		
B2	Intabulare, drept de PROPRIETATE, dobandit prin Construire, cota actuala 1/1, cota initiala 1/1 1) VASILE ION 2) VASILE GH. MARIANA	A1.3

**C. Partea III. SARCINI**

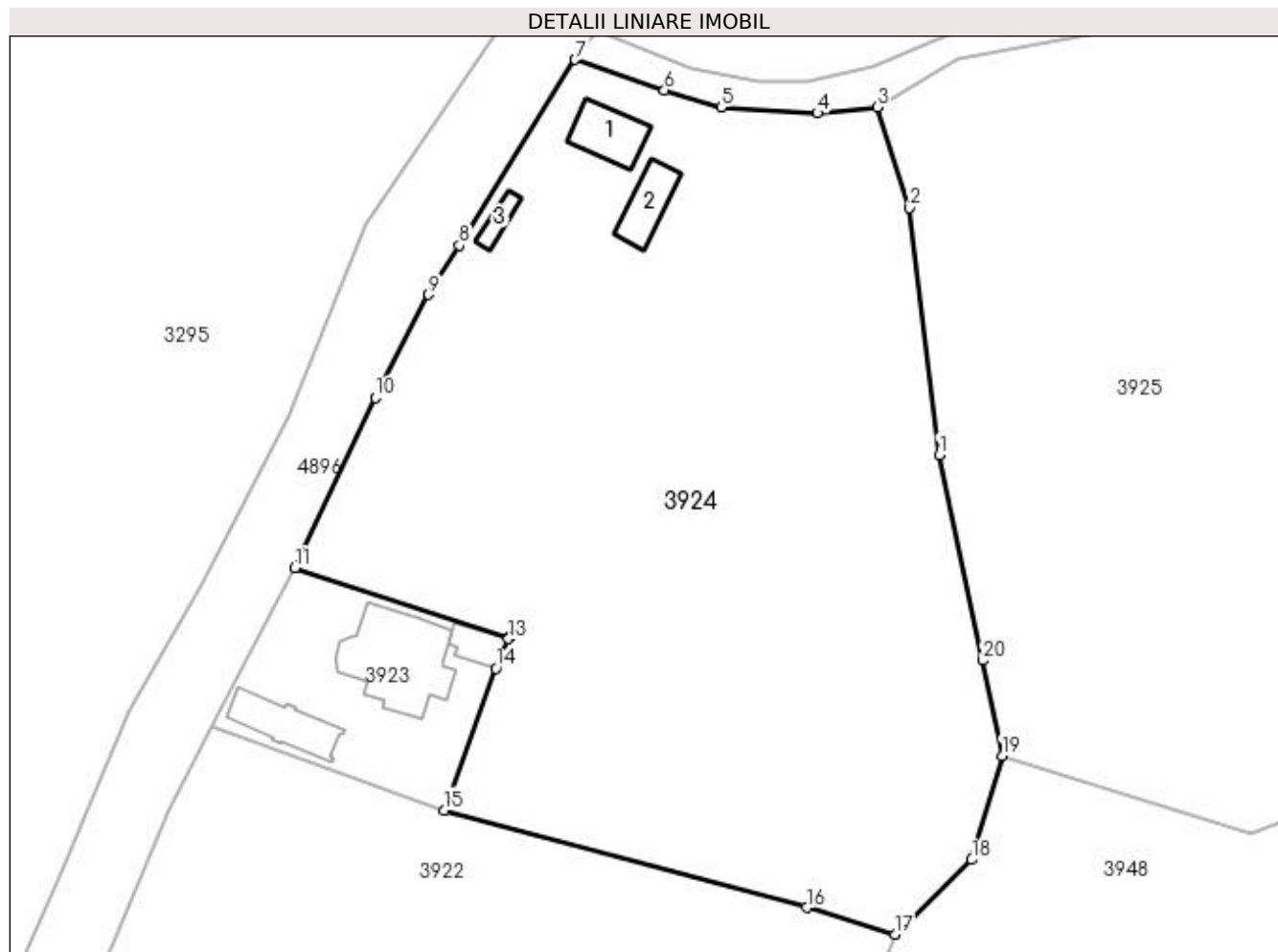
Inscrieri privind dezmembramintele dreptului de proprietate, drepturi reale de garanție și sarcini		Referințe
<b>11558 / 19/07/2011</b>		
Act Notarial nr. 1882, din 15/07/2011 emis de BNP ZIPISI CORNELIA;		
C1	Intabulare, drept de UZUFRACT VIAGER, dobandit prin Conventie, cota actuala 1/1, cota initiala 1/1 1) ISTRATE MARIA, vaduva	A1, A1.1, A1.2

## Anexa Nr. 1 La Partea I

## Teren

Nr cadastral	Suprafața (mp)*	Observații / Referințe
80517	Din acte: 5.559 Masurata: 5.645	

\* Suprafața este determinată în planul de proiecție Stereo 70.



## Date referitoare la teren

Crt	Categorie folosință	Intra vilan	Suprafața (mp)	Tarla	Parcelă	Nr. topo	Observații / Referințe
1	curți constructii	DA	500	3	109	-	
2	faneata	DA	2.259	3	112	-	
3	livada	DA	1.935	3	108	-	
4	arabil	DA	951	3	110	-	

## Date referitoare la construcții

Crt	Număr	Destinație construcție	Supraf. (mp)	Situație juridică	Observații / Referințe
A1.1	80517-C1	construcții de locuințe	47	Cu acte	Nr. niveluri:1; S. construita la sol:47 mp; S. construita desfasurata:47 mp;
A1.2	80517-C2	construcții anexa	41	Cu acte	Nr. niveluri:1; S. construita la sol:41 mp; S. construita desfasurata:41 mp;
A1.3		construcții anexa	15	Cu acte	Nr. niveluri:1; S. construita la sol:15 mp; S. construita desfasurata:15 mp;

**Lungime Segmente**

1) Valorile lungimilor segmentelor sunt obținute din proiecție în plan.

Punct început	X / Y	Punct sfârșit	X / Y	Lungime segment (** (m)
1	507.921,27 419.369,397	2	507.917,797 419.398,606	29.415
2	507.917,797 419.398,606	3	507.913,922 419.410,57	12.576
3	507.913,922 419.410,57	4	507.906,854 419.409,826	7.107
4	507.906,854 419.409,826	5	507.895,488 419.410,544	11.389
5	507.895,488 419.410,544	6	507.888,738 419.412,551	7.042
6	507.888,738 419.412,551	7	507.878,168 419.416,16	11.169
7	507.878,168 419.416,16	8	507.864,45 419.394,152	25.933
8	507.864,45 419.394,152	9	507.860,832 419.388,341	6.845
9	507.860,832 419.388,341	10	507.854,505 419.376,142	13.742
10	507.854,505 419.376,142	11	507.844,999 419.356,011	22.263
11	507.844,999 419.356,011	12	507.870,352 419.347,777	26.657
12	507.870,352 419.347,777	13	507.870,278 419.347,593	0.198
13	507.870,278 419.347,593	14	507.868,762 419.344,088	3.819
14	507.868,762 419.344,088	15	507.862,687 419.327,302	17.851
15	507.862,687 419.327,302	16	507.905,603 419.315,769	44.439
16	507.905,603 419.315,769	17	507.916,027 419.312,625	10.888
17	507.916,027 419.312,625	18	507.925,133 419.321,452	12.682
18	507.925,133 419.321,452	19	507.928,741 419.333,786	12.851
19	507.928,741 419.333,786	20	507.926,437 419.345,038	11.485
20	507.926,437 419.345,038	1	507.921,27 419.369,397	24.901

\*\* Lungimile segmentelor sunt determinate în planul de proiecție Stereo 70 și sunt rotunjite la 1 milimetru.

\*\*\* Distanța dintre puncte este formată din segmente cumulate ce sunt mai mici decât valoarea 1 milimetru.



**DATE DESPRE IMOBILUL NR. 3925**

Oficiul de Cadastru și Publicitate Imobiliară ARGES  
Biroul de Cadastru și Publicitate Imobiliară Campulung

**A. Partea I. Descrierea imobilului**

TEREN Intravilan

Adresa: Loc. Bilcesti, Jud. Arges

Nr. Crt	Nr cadastral Nr. topografic	Suprafața* (mp)	Observații / Referințe
A1		5.616	Sector cadastral:42 Teren neimprejmuit;

**B. Partea II. Proprietari și acte**

Inscrieri privitoare la dreptul de proprietate și alte drepturi reale	Referințe
/	
Act Administrativ nr. 19073, din 05/09/1993 emis de CJPSDPAT ARGES;	
B1	A1
Intabulare, drept de PROPRIETATE, dobândit prin Reconstituire, cota actuala 1/1, cota initiala 1/1 1) <b>BRATU ION</b> , lipsă CNP	

**C. Partea III. SARCINI .**

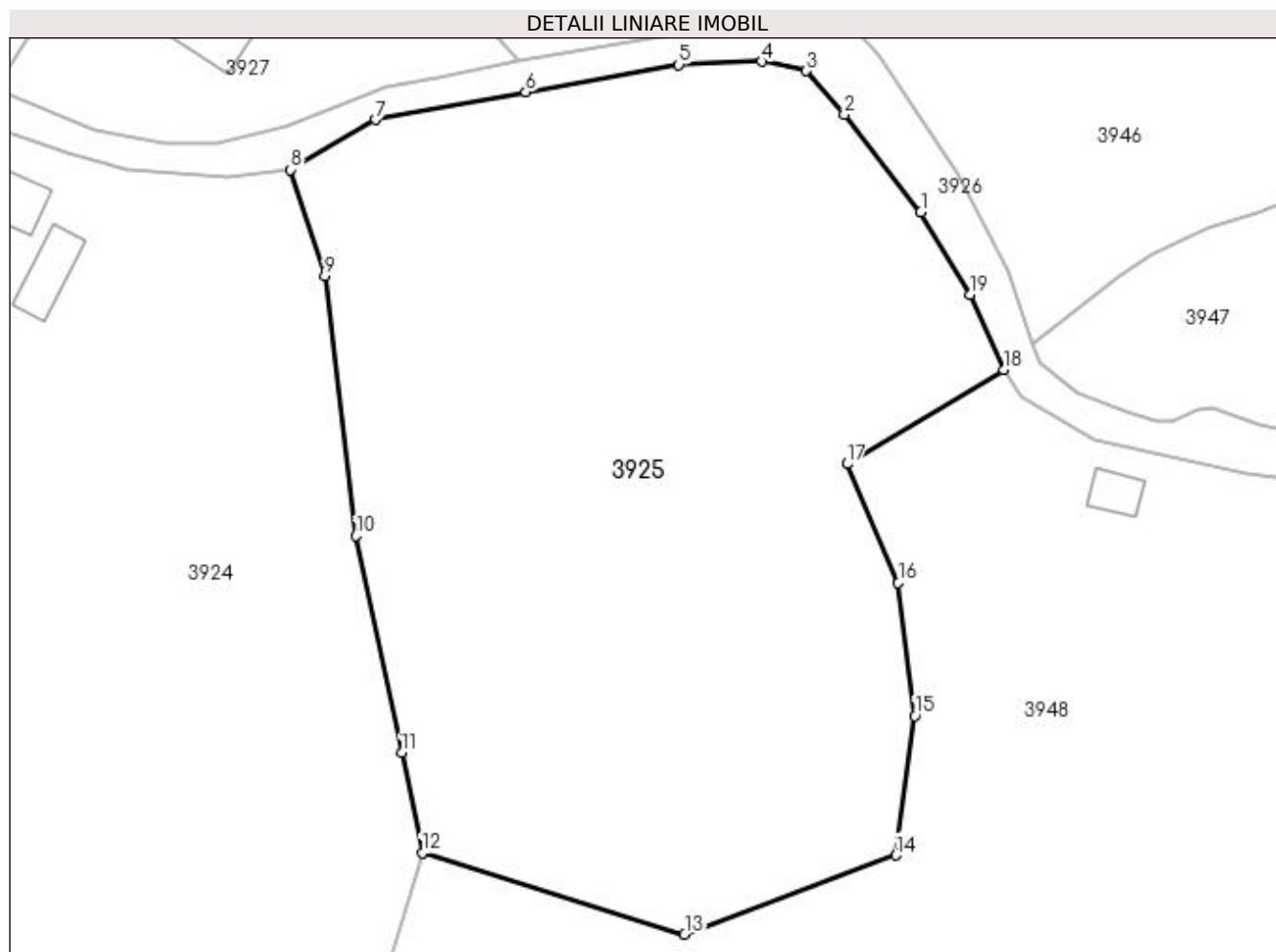
Inscrieri privind dezmembramintele dreptului de proprietate, drepturi reale de garanție și sarcini	Referințe
NU SUNT	

## Anexa Nr. 1 La Partea I

## Teren

Nr cadastral	Suprafața (mp)*	Observații / Referințe
	5.616	

\* Suprafața este determinată în planul de proiecție Stereo 70.



## Date referitoare la teren

Crt	Categorie folosință	Intra vilan	Suprafața (mp)	Tarla	Parcelă	Nr. topo	Observații / Referințe
1	pasune	DA	5.616	3	92	-	Pășune împădurită; În act se regăsește P107

## Lungime Segmente

1) Valorile lungimilor segmentelor sunt obținute din proiecție în plan.

Punct început	X / Y	Punct sfârșit	X / Y	Lungime segment (** (m)
1	507.984,806 419.405,797	2	507.976,221 419.416,773	13.935
2	507.976,221 419.416,773	3	507.971,919 419.421,67	6.518
3	507.971,919 419.421,67	4	507.966,94 419.422,736	5.092
4	507.966,94 419.422,736	5	507.957,577 419.422,381	9.37
5	507.957,577 419.422,381	6	507.940,371 419.419,327	17.475

Punct început	X / Y	Punct sfârșit	X / Y	Lungime segment (** (m)
6	507.940,371 419.419,327	7	507.923,473 419.416,186	17.187
7	507.923,473 419.416,186	8	507.913,922 419.410,57	11.08
8	507.913,922 419.410,57	9	507.917,797 419.398,606	12.576
9	507.917,797 419.398,606	10	507.921,27 419.369,397	29.415
10	507.921,27 419.369,397	11	507.926,437 419.345,038	24.901
11	507.926,437 419.345,038	12	507.928,741 419.333,786	11.485
12	507.928,741 419.333,786	13	507.958,248 419.324,623	30.897
13	507.958,248 419.324,623	14	507.981,973 419.333,52	25.338
14	507.981,973 419.333,52	15	507.984,104 419.349,183	15.807
15	507.984,104 419.349,183	16	507.982,277 419.364,118	15.046
16	507.982,277 419.364,118	17	507.976,519 419.377,508	14.576
17	507.976,519 419.377,508	18	507.994,139 419.388,075	20.546
18	507.994,139 419.388,075	19	507.990,318 419.396,555	9.301
19	507.990,318 419.396,555	1	507.984,806 419.405,797	10.761

\*\* Lungimile segmentelor sunt determinate în planul de proiecție Stereo 70 și sunt rotunjite la 1 milimetru.

\*\*\* Distanța dintre puncte este formată din segmente cumulate ce sunt mai mici decât valoarea 1 milimetru.





**DATE DESPRE IMOBILUL NR. 3926**

Oficiul de Cadastru și Publicitate Imobiliară ARGES  
Biroul de Cadastru și Publicitate Imobiliară Campulung

**A. Partea I. Descrierea imobilului**

TEREN Intravilan

Adresa: Loc. Bilcesti, Jud. Arges

Nr. Crt	Nr cadastral Nr. topografic	Suprafața* (mp)	Observații / Referințe
A1		855	Sector cadastral:42 Teren neimprejmuit;

**B. Partea II. Proprietari și acte**

Inscrieri privitoare la dreptul de proprietate și alte drepturi reale		Referințe
/		
Act Normativ nr. 7, din 13/03/1996 emis de PARLAMENT (art. 13 alin. 15);		
B1	Inscrierea provizorie, drept de PROPRIETATE, dobandit prin Lege, cota actuala 1/1, cota initiala 1/1 1) COMUNA VALEA MARE PRAVAT, CIF:5010196	A1

**C. Partea III. SARCINI .**

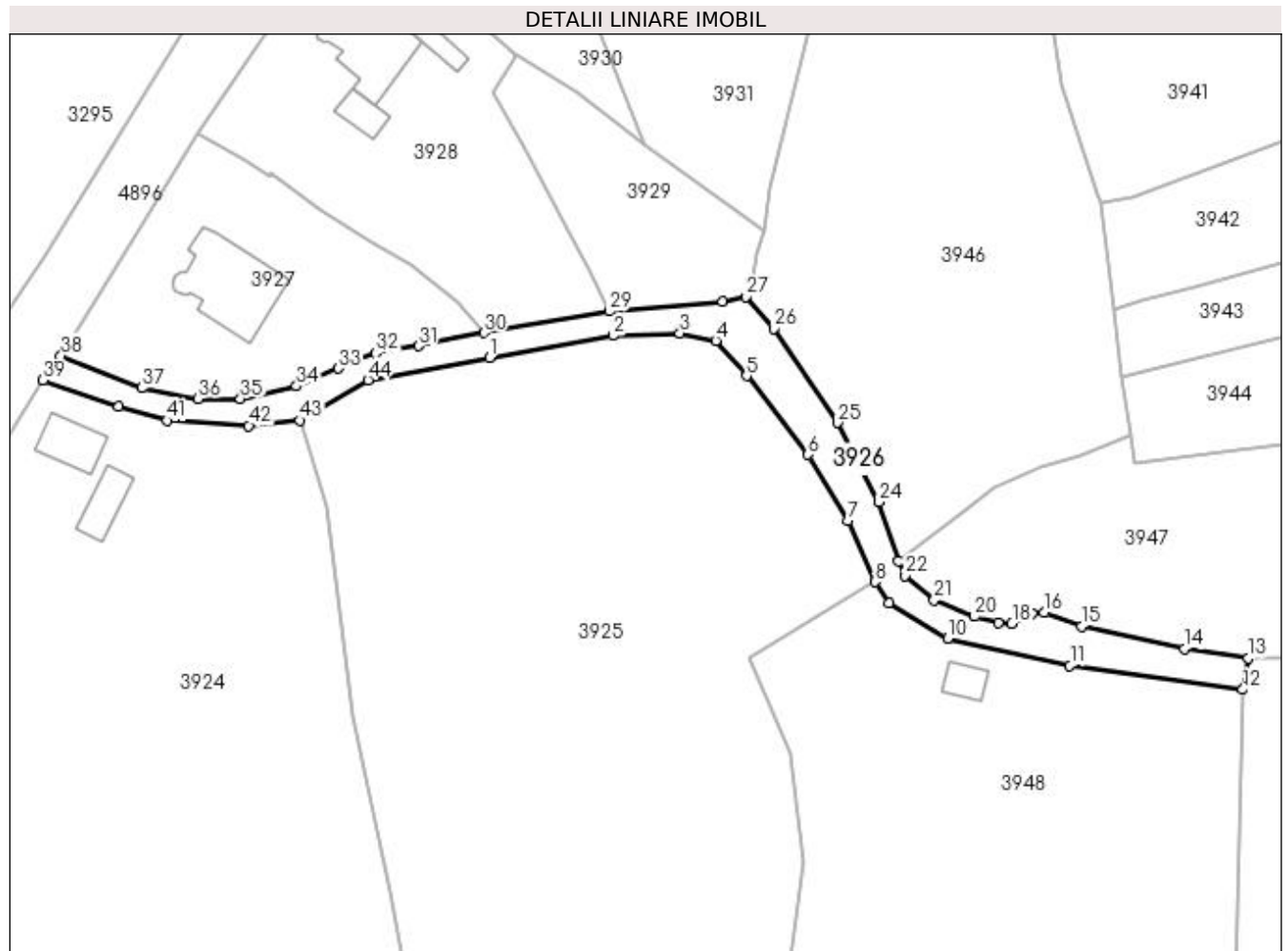
Inscrieri privind dezmembramintele dreptului de proprietate, drepturi reale de garanție și sarcini	Referințe
NU SUNT	

## Anexa Nr. 1 La Partea I

## Teren

Nr cadastral	Suprafața (mp)*	Observații / Referințe
	855	

\* Suprafața este determinată în planul de proiecție Stereo 70.



## Date referitoare la teren

Crt	Categorie folosință	Intra vilan	Suprafața (mp)	Tarla	Parcelă	Nr. topo	Observații / Referințe
1	drum	DA	855	3	DC 91	-	

## Lungime Segmente

1) Valorile lungimilor segmentelor sunt obținute din proiecție în plan.

Punct început	X / Y	Punct sfârșit	X / Y	Lungime segment	Punct început	X / Y	Punct sfârșit	X / Y	Lungime segment	Punct început	X / Y	Punct sfârșit	X / Y	Lungime segment
1	507.940,371 419.419,327	2	507.957,577 419.422,381	17.475	2	507.957,577 419.422,381	3	507.966,94 419.422,736	9.375	3	507.966,94 419.422,736	4	507.971,919 419.421,67	5.092
4	507.971,919 419.421,67	5	507.976,221 419.416,773	6.518	5	507.976,221 419.416,773	6	507.984,806 419.405,797	13.935	6	507.984,806 419.405,797	7	507.990,318 419.396,555	10.761
7	507.990,318 419.396,555	8	507.994,139 419.388,075	9.301	8	507.994,139 419.388,075	9	507.996,082 419.385,129	3.529	9	507.996,082 419.385,129	10	508.004,271 419.380,238	9.538
10	508.004,271 419.380,238	11	508.021,303 419.376,456	17.447	11	508.021,303 419.376,456	12	508.045,405 419.373,1	24.335	12	508.045,405 419.373,1	13	508.046,104 419.377,44	4.396
13	508.046,104 419.377,44	14	508.037,275 419.378,801	8.933	14	508.037,275 419.378,801	15	508.022,927 419.381,929	14.685	15	508.022,927 419.381,929	16	508.017,671 419.383,83	5.589
16	508.017,671 419.383,83	17	508.015,992 419.383,695	1.684	17	508.015,992 419.383,695	18	508.013,205 419.382,261	3.134	18	508.013,205 419.382,261	19	508.011,28 419.382,338	1.927

Punct început	X / Y	Punct sfârșit	X / Y	Lungime segment	Punct început	X / Y	Punct sfârșit	X / Y	Lungime segment	Punct început	X / Y	Punct sfârșit	X / Y	Lungime segment
19	508.011,28 419.382,338	20	508.008,004 419.383,278	3.408	20	508.008,004 419.383,278	21	508.002,394 419.385,576	6.062	21	508.002,394 419.385,576	22	507.998,248 419.388,954	5.348
22	507.998,248 419.388,954	23	507.997,441 419.390,953	2.156	23	507.997,441 419.390,953	24	507.994,701 419.399,197	8.687	24	507.994,701 419.399,197	25	507.988,859 419.410,249	12.501
25	507.988,859 419.410,249	26	507.980,002 419.423,357	15.82	26	507.980,002 419.423,357	27	507.976,108 419.427,794	5.903	27	507.976,108 419.427,794	28	507.972,863 419.427,133	3.312
28	507.972,863 419.427,133	29	507.957,086 419.425,754	15.837	29	507.957,086 419.425,754	30	507.939,615 419.422,747	17.728	30	507.939,615 419.422,747	31	507.930,463 419.420,938	9.329
31	507.930,463 419.420,938	32	507.924,509 419.419,94	6.037	32	507.924,509 419.419,94	33	507.919,332 419.417,81	5.598	33	507.919,332 419.417,81	34	507.913,49 419.415,36	6.335
34	507.913,49 419.415,36	35	507.905,682 419.413,585	8.007	35	507.905,682 419.413,585	36	507.899,783 419.413,605	5.899	36	507.899,783 419.413,605	37	507.891,946 419.415,086	7.976
37	507.891,946 419.415,086	38	507.880,669 419.419,572	12.137	38	507.880,669 419.419,572	39	507.878,168 419.416,16	4.23	39	507.878,168 419.416,16	40	507.888,738 419.412,551	11.169
40	507.888,738 419.412,551	41	507.895,488 419.410,544	7.042	41	507.895,488 419.410,544	42	507.906,854 419.409,826	11.389	42	507.906,854 419.409,826	43	507.913,922 419.410,57	7.107
43	507.913,922 419.410,57	44	507.923,473 419.416,186	11.08	44	507.923,473 419.416,186	1	507.940,371 419.419,327	17.187					

\*\* Lungimile segmentelor sunt determinate în planul de proiecție Stereo 70 și sunt rotunjite la 1 milimetru.

\*\*\* Distanța dintre puncte este formată din segmente cumulate ce sunt mai mici decât valoarea 1 milimetru.



**DATE DESPRE IMOBILUL NR. 3927**

Oficiul de Cadastru și Publicitate Imobiliară ARGES  
Biroul de Cadastru și Publicitate Imobiliară Campulung

**A. Partea I. Descrierea imobilului**

TEREN Necunoscut

Adresa: Loc. Bilcesti, Nr. 17, Jud. Arges

Nr. Crt	Nr cadastral Nr. topografic	Suprafața* (mp)	Observații / Referințe
A1		Din acte: 1.166 Masurata: 1.167	Sector cadastral:42 Teren imprejmuit;

**Construcții**

Crt	Nr cadastral Nr. topografic	Adresa	Observații / Referințe
A1.1		Loc. Bilcesti, Nr. 17, Jud. Arges	Nr. niveluri:3; S. construita la sol:134 mp; S. construita desfasurata:314 mp;

**B. Partea II. Proprietari și acte**

Inscrieri privitoare la dreptul de proprietate și alte drepturi reale		Referințe
/		
Act Administrativ nr. 771, din 28/05/2007 emis de CJPSDPAT ARGES;		
B1	Intabulare, drept de PROPRIETATE, dobandit prin Reconstituire, cota actuala 1/1, cota initiala 1/1 1) STACU ELENA	A1
Act Normativ nr. 7, din 13/03/1996 emis de PARLAMENT (art. 12 alin. 16 );		
B2	Intabulare, drept de PROPRIETATE, dobandit prin Construire, cota actuala 1/1, cota initiala 1/1 1) STACU ELENA	A1.1

**C. Partea III. SARCINI .**

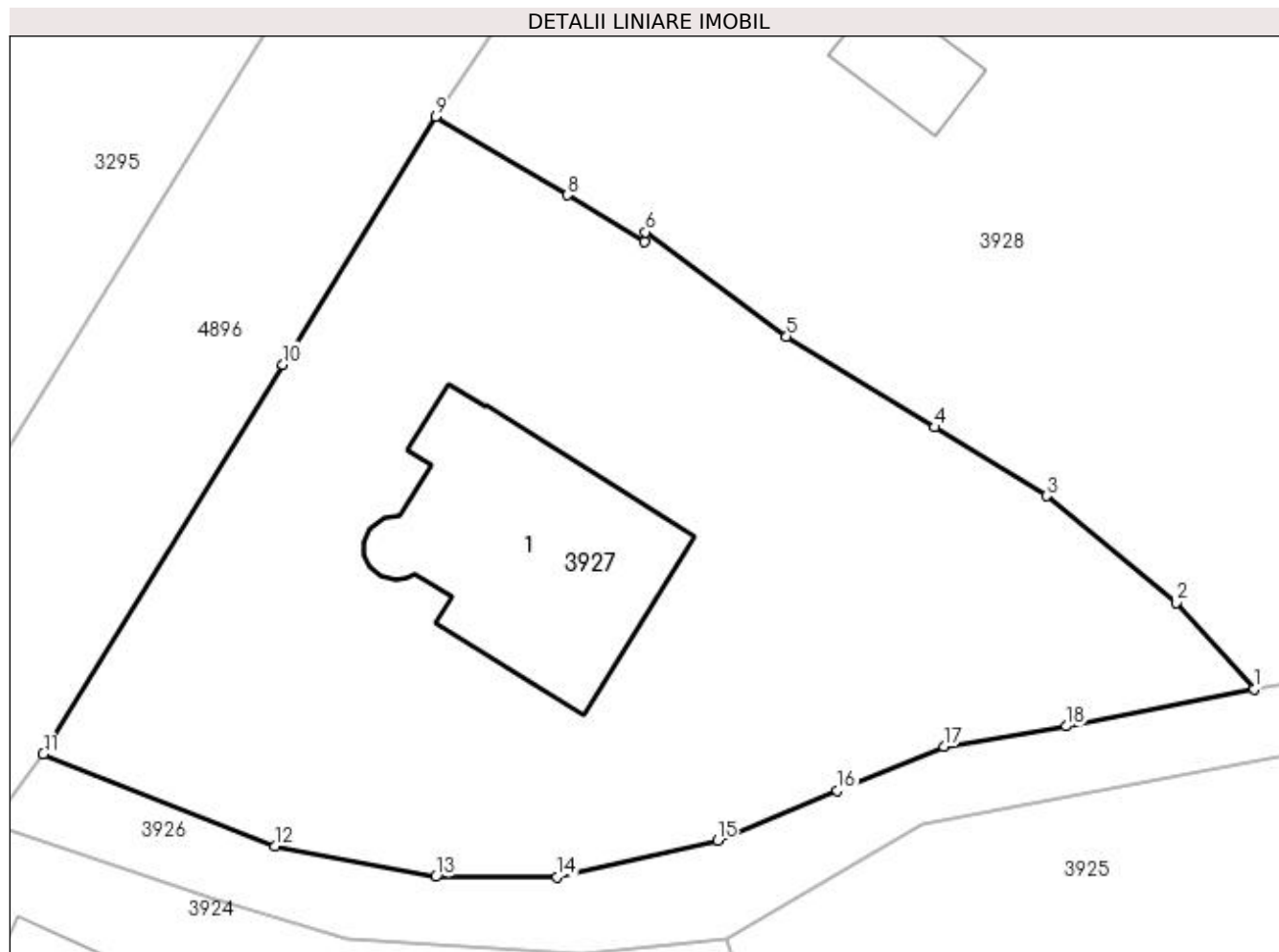
Inscrieri privind dezmembramintele dreptului de proprietate, drepturi reale de garanție și sarcini	Referințe
NU SUNT	

## Anexa Nr. 1 La Partea I

## Teren

Nr cadastral	Suprafața (mp)*	Observații / Referințe
	Din acte: 1.166 Masurata: 1.167	

\* Suprafața este determinată în planul de proiecție Stereo 70.



## Date referitoare la teren

Crt	Categorie folosință	Intravilan	Suprafața (mp)	Tarla	Parcelă	Nr. topo	Observații / Referințe
1	curți constructii	DA	250	3	90	-	
2	faneata	NU	917	3	90	-	

## Date referitoare la construcții

Crt	Număr	Destinație construcție	Supraf. (mp)	Situație juridică	Observații / Referințe
A1.1		construcții de locuințe	134	Cu acte	Nr. niveluri:3; S. construita la sol:134 mp; S. construita desfasurata:314 mp;

## Lungime Segmente

1) Valorile lungimilor segmentelor sunt obținute din proiecție în plan.

Punct început	X / Y	Punct sfârșit	X / Y	Lungime segment (** (m)
1	507.939,615 419.422,747	2	507.935,835 419.426,958	5.659
2	507.935,835 419.426,958	3	507.929,509 419.432,145	8.181
3	507.929,509 419.432,145	4	507.924,067 419.435,489	6.387

Punct început	X / Y	Punct sfârșit	X / Y	Lungime segment (** (m)
4	507.924,067 419.435,489	5	507.916,862 419.439,906	8.451
5	507.916,862 419.439,906	6	507.909,999 419.444,986	8.539
6	507.909,999 419.444,986	7	507.909,919 419.444,493	0.499
7	507.909,919 419.444,493	8	507.906,193 419.446,788	4.376
8	507.906,193 419.446,788	9	507.899,771 419.450,596	7.466
9	507.899,771 419.450,596	10	507.892,345 419.438,537	14.162
10	507.892,345 419.438,537	11	507.880,669 419.419,572	22.271
11	507.880,669 419.419,572	12	507.891,946 419.415,086	12.137
12	507.891,946 419.415,086	13	507.899,783 419.413,605	7.976
13	507.899,783 419.413,605	14	507.905,682 419.413,585	5.899
14	507.905,682 419.413,585	15	507.913,49 419.415,36	8.007
15	507.913,49 419.415,36	16	507.919,332 419.417,81	6.335
16	507.919,332 419.417,81	17	507.924,509 419.419,94	5.598
17	507.924,509 419.419,94	18	507.930,463 419.420,938	6.037
18	507.930,463 419.420,938	1	507.939,615 419.422,747	9.329

\*\* Lungimile segmentelor sunt determinate în planul de proiecție Stereo 70 și sunt rotunjite la 1 milimetru.

\*\*\* Distanța dintre puncte este formată din segmente cumulate ce sunt mai mici decât valoarea 1 milimetru.





**DATE DESPRE IMOBILUL NR. 3928**

Oficiul de Cadastru și Publicitate Imobiliară ARGES  
Biroul de Cadastru și Publicitate Imobiliară Campulung

**A. Partea I. Descrierea imobilului**

TEREN Intravilan

Adresa: Loc. Bilcesti, Nr. 18, Jud. Arges

Nr. Crt	Nr cadastral Nr. topografic	Suprafața* (mp)	Observații / Referințe
A1		1.589	Sector cadastral:42 Teren imprejmuit;

**Construcții**

Crt	Nr cadastral Nr. topografic	Adresa	Observații / Referințe
A1.1		Loc. Bilcesti, Nr. 18, Jud. Arges	Nr. niveluri:1; S. construita la sol:124 mp; S. construita desfasurata:124 mp;
A1.2		Loc. Bilcesti, Nr. 18, Jud. Arges	Nr. niveluri:2; S. construita la sol:26 mp; S. construita desfasurata:43 mp;
A1.3		Loc. Bilcesti, Nr. 18, Jud. Arges	Nr. niveluri:1; S. construita la sol:45 mp; S. construita desfasurata:45 mp;

**B. Partea II. Proprietari și acte**

Inscrieri privitoare la dreptul de proprietate și alte drepturi reale		Referințe
/		
Act Normativ nr. 7, din 13/03/1996 emis de PARLAMENT (art. 13 alin. 15 );		
B1	Inscrierea provizorie, drept de PROPRIETATE, dobandit prin Lege, cota actuala 1/1, cota initiala 1/1 1) <b>COMUNA VALEA MARE PRAVĂȚ</b> , CIF:5010196	A1
Act Normativ nr. 7, din 13/03/1996 emis de PARLAMENT (art. 12 alin. 16 );		
B3	Intabulare, drept de PROPRIETATE, dobandit prin Construire, cota actuala 1/1, cota initiala 1/1 1) <b>CORNĂȚEANU MARIA</b>	A1.1, A1.2, A1.3

**C. Partea III. SARCINI .**

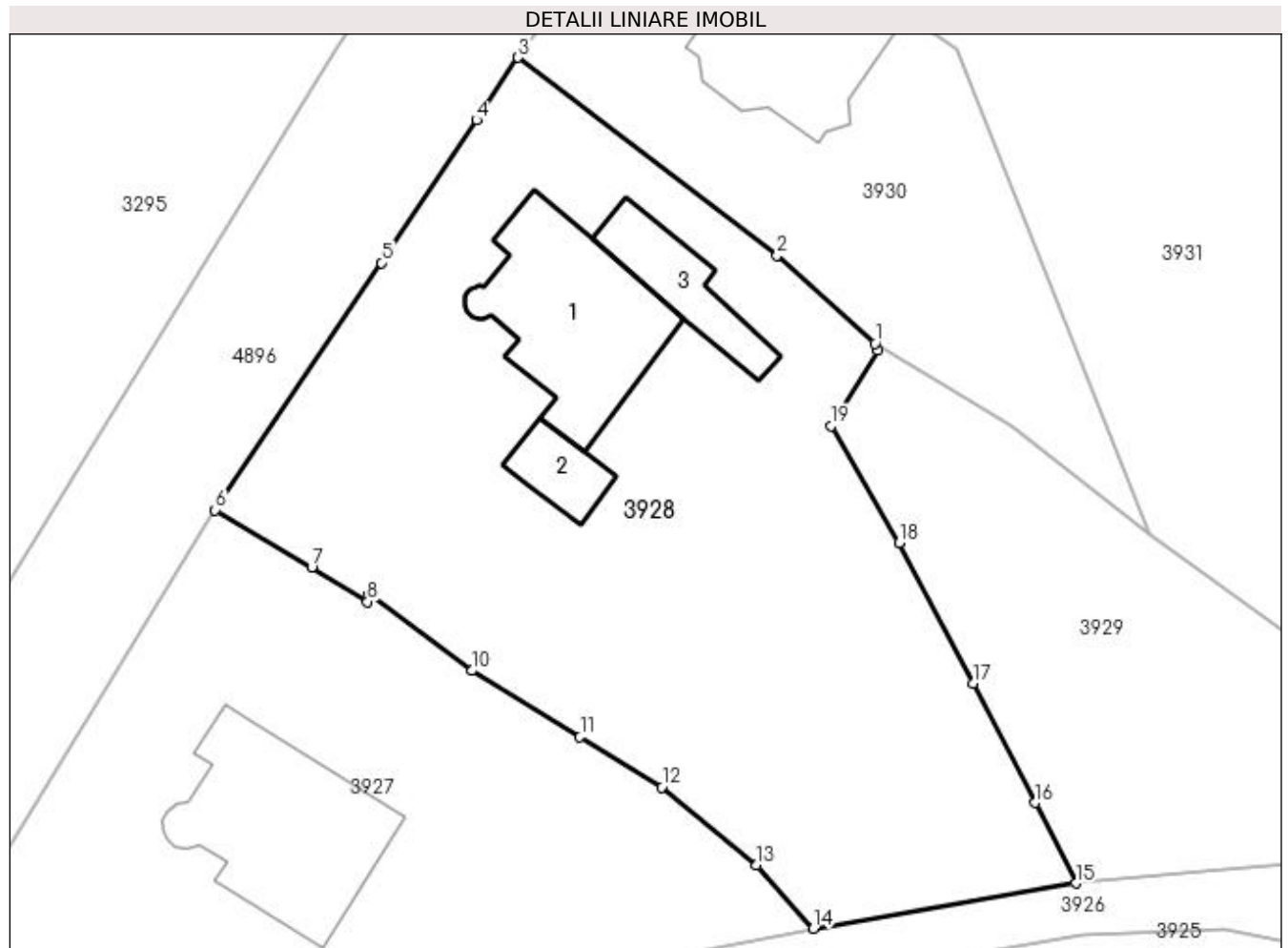
Inscrieri privind dezmembramintele dreptului de proprietate, drepturi reale de garanție și sarcini	Referințe
NU SUNT	

## Anexa Nr. 1 La Partea I

## Teren

Nr cadastral	Suprafața (mp)*	Observații / Referințe
	1.589	

\* Suprafața este determinată în planul de proiecție Stereo 70.



## Date referitoare la teren

Crt	Categorie folosință	Intravilan	Suprafața (mp)	Tarla	Parcelă	Nr. topo	Observații / Referințe
1	curți construcții	DA	862	3	87-89	-	
2	faneata	DA	415	3	87,89	-	
3	livada	DA	312	3	89	-	

## Date referitoare la construcții

Crt	Număr	Destinație construcție	Supraf. (mp)	Situație juridică	Observații / Referințe
A1.1		construcții de locuințe	124	Cu acte	Nr. niveluri:1; S. construita la sol:124 mp; S. construita desfasurata:124 mp;
A1.2		construcții anexa	26	Cu acte	Nr. niveluri:2; S. construita la sol:26 mp; S. construita desfasurata:43 mp;
A1.3		construcții anexa	45	Cu acte	Nr. niveluri:1; S. construita la sol:45 mp; S. construita desfasurata:45 mp;

## Lungime Segmente

1) Valorile lungimilor segmentelor sunt obținute din proiecție în plan.

Punct început	X / Y	Punct sfârșit	X / Y	Lungime segment (** (m)
---------------	-------	---------------	-------	-------------------------

Punct început	X / Y	Punct sfârșit	X / Y	Lungime segment (** (m)
1	507.943,713 419.461,672	2	507.937,201 419.467,535	8.762
2	507.937,201 419.467,535	3	507.919,947 419.480,711	21.71
3	507.919,947 419.480,711	4	507.917,162 419.476,548	5.009
4	507.917,162 419.476,548	5	507.910,835 419.467,051	11.412
5	507.910,835 419.467,051	6	507.899,771 419.450,596	19.829
6	507.899,771 419.450,596	7	507.906,193 419.446,788	7.466
7	507.906,193 419.446,788	8	507.909,919 419.444,493	4.376
8	507.909,919 419.444,493	9	507.909,999 419.444,986	0.499
9	507.909,999 419.444,986	10	507.916,862 419.439,906	8.539
10	507.916,862 419.439,906	11	507.924,067 419.435,489	8.451
11	507.924,067 419.435,489	12	507.929,509 419.432,145	6.387
12	507.929,509 419.432,145	13	507.935,835 419.426,958	8.181
13	507.935,835 419.426,958	14	507.939,615 419.422,747	5.659
14	507.939,615 419.422,747	15	507.957,086 419.425,754	17.728
15	507.957,086 419.425,754	16	507.954,402 419.431,118	5.998
16	507.954,402 419.431,118	17	507.950,27 419.439,075	8.966
17	507.950,27 419.439,075	18	507.945,311 419.448,392	10.555
18	507.945,311 419.448,392	19	507.940,77 419.456,188	9.022
19	507.940,77 419.456,188	20	507.943,909 419.461,203	5.916
20	507.943,909 419.461,203	1	507.943,713 419.461,672	0.508

\*\* Lungimile segmentelor sunt determinate în planul de proiecție Stereo 70 și sunt rotunjite la 1 milimetru.

\*\*\* Distanța dintre puncte este formată din segmente cumulate ce sunt mai mici decât valoarea 1 milimetru.



**DATE DESPRE IMOBILUL NR. 3929**

Oficiul de Cadastru și Publicitate Imobiliară ARGES  
Biroul de Cadastru și Publicitate Imobiliară Campulung

**A. Partea I. Descrierea imobilului**

TEREN Intravilan

Adresa: Loc. Bilcesti, Jud. Arges

Nr. Crt	Nr cadastral Nr. topografic	Suprafața* (mp)	Observații / Referințe
A1		641	Sector cadastral:42 Teren neimprejmuit;

**B. Partea II. Proprietari și acte**

Inscrieri privitoare la dreptul de proprietate și alte drepturi reale		Referințe
/		
Act Normativ nr. 7, din 13/03/1996 emis de PARLAMENT (art. 13 alin. 15);		
B1	Inscrierea provizorie, drept de PROPRIETATE, dobandit prin Lege, cota actuala 1/1, cota initiala 1/1 1) COMUNA VALEA MARE PRAVAT, CIF:5010196	A1

**C. Partea III. SARCINI .**

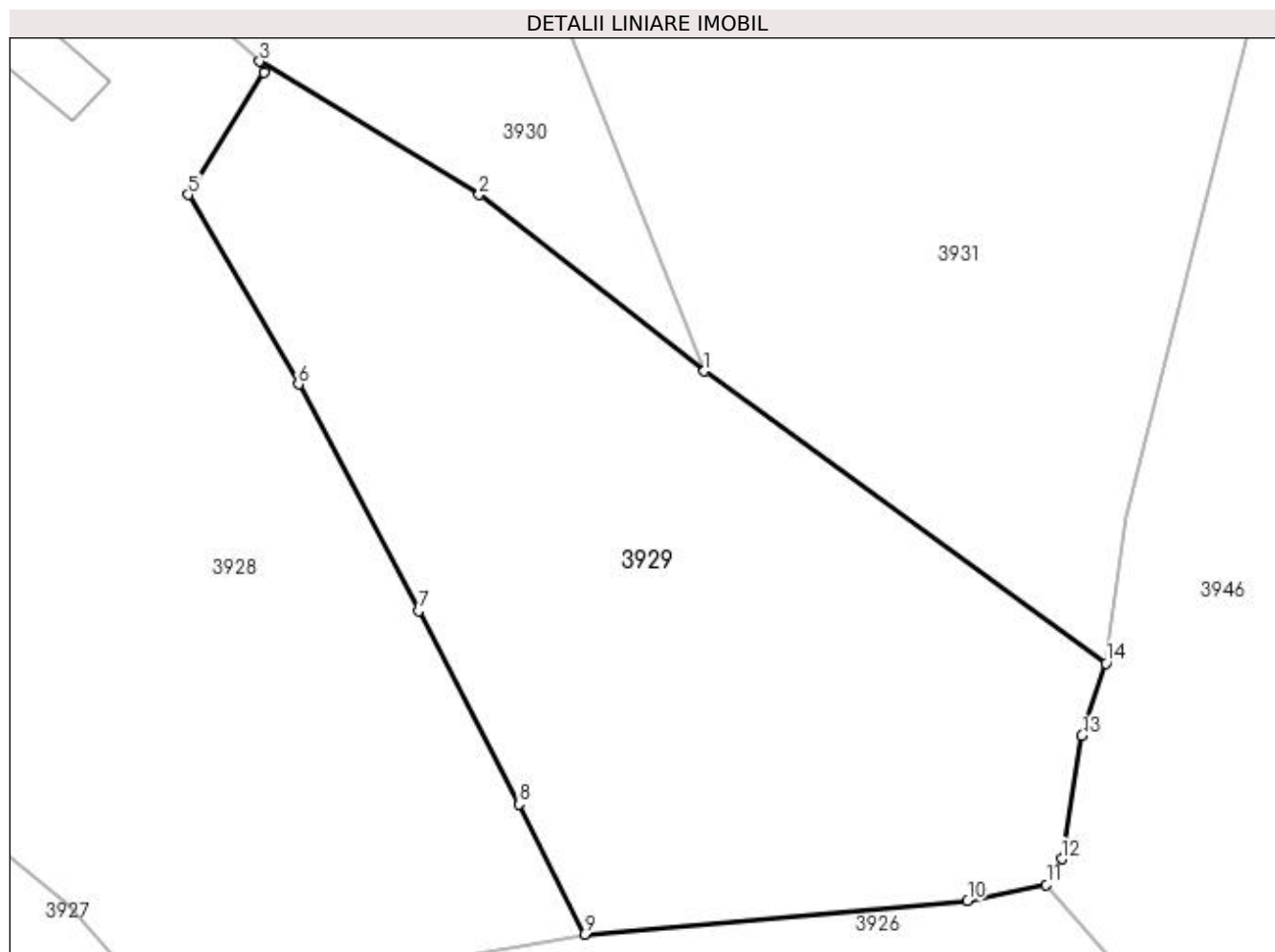
Inscrieri privind dezmembramintele dreptului de proprietate, drepturi reale de garanție și sarcini	Referințe
NU SUNT	

## Anexa Nr. 1 La Partea I

## Teren

Nr cadastral	Suprafața (mp)*	Observații / Referințe
	641	

\* Suprafața este determinată în planul de proiecție Stereo 70.



## Date referitoare la teren

Crt	Categorie folosință	Intravilan	Suprafața (mp)	Tarla	Parcelă	Nr. topo	Observații / Referințe
1	livada	DA	641	3	87,92	-	

## Lungime Segmente

1) Valorile lungimilor segmentelor sunt obținute din proiecție în plan.

Punct început	X / Y	Punct sfârșit	X / Y	Lungime segment (** (m)
1	507.962,017 419.448,927	2	507.952,748 419.456,184	11.772
2	507.952,748 419.456,184	3	507.943,713 419.461,672	10.571
3	507.943,713 419.461,672	4	507.943,909 419.461,203	0.508
4	507.943,909 419.461,203	5	507.940,77 419.456,188	5.916
5	507.940,77 419.456,188	6	507.945,311 419.448,392	9.022

Punct început	X / Y	Punct sfârșit	X / Y	Lungime segment (** (m)
6	507.945,311 419.448,392	7	507.950,27 419.439,075	10.555
7	507.950,27 419.439,075	8	507.954,402 419.431,118	8.966
8	507.954,402 419.431,118	9	507.957,086 419.425,754	5.998
9	507.957,086 419.425,754	10	507.972,863 419.427,133	15.837
10	507.972,863 419.427,133	11	507.976,108 419.427,794	3.312
11	507.976,108 419.427,794	12	507.976,74 419.428,849	1.23
12	507.976,74 419.428,849	13	507.977,572 419.433,925	5.144
13	507.977,572 419.433,925	14	507.978,561 419.436,912	3.146
14	507.978,561 419.436,912	1	507.962,017 419.448,927	20.447

\*\* Lungimile segmentelor sunt determinate în planul de proiecție Stereo 70 și sunt rotunjite la 1 milimetru.

\*\*\* Distanța dintre puncte este formată din segmente cumulate ce sunt mai mici decât valoarea 1 milimetru.





**DATE DESPRE IMOBILUL NR. 3930**

Oficiul de Cadastru și Publicitate Imobiliară ARGES  
Biroul de Cadastru și Publicitate Imobiliară Campulung

**A. Partea I. Descrierea imobilului**

TEREN Intravilan

Adresa: Loc. Bilcesti, Nr. 19A, Jud. Arges, PCT."LANGA CASA"

Nr. Crt	Nr cadastral Nr. topografic	Suprafața* (mp)	Observații / Referințe
A1	81376	686	Sector cadastral:42 Teren neimpregmuit;

**Construcții**

Crt	Nr cadastral Nr. topografic	Adresa	Observații / Referințe
A1.1	81376-C1	Loc. Bilcesti, Nr. 19A, Jud. Arges, PCT." LANGA CASA"	Nr. niveluri:3; S. construita la sol:125 mp; S. construita desfasurata:264 mp; Locuinta S+P+M, an construire 2020

**B. Partea II. Proprietari și acte**

Inscrieri privitoare la dreptul de proprietate și alte drepturi reale		Referințe
<b>268 / 11/01/2017</b>		
Act Notarial nr. 38, din 10/01/2017 emis de Tuluca Filofteia;		
B1	Se infiinteaza cartea funciara 81376 a imobilului cu numarul cadastral 81376/Valea Mare Pravat, rezultat din dezmembrarea imobilului cu numarul cadastral 81239 inscris in cartea funciara 81239;	A1
Act Administrativ nr. 5165, din 22/12/2016 emis de PRIMARIA VALEA MARE PRAVAT;		
B5	Intabulare, drept de PROPRIETATE, bun propriu, dobandit prin Conventie, cota actuala 1/1, cota initiala 1/1 1) TAMAS ANA MARIA	A1
<b>3588 / 15/02/2022</b>		
Act Administrativ nr. 523, din 31/01/2022 emis de Primaria Valea Mare Pravat (act notarial nr 108 din 25.01.2022, emis de SPN Zipisi Cornelia si Zipisi Andreea;act administrativ nr 513 din 31.01.2022, emis de Primaria Valea Mare Pravat;act administrativ nr 7 din 25.04.2017, emis de Primaria Valea Mare Pravat;act administrativ nr 514 din 02.02.2022, emis de Primaria Valea Mare Pravat;act administrativ nr 2395 din 19.05.2020, emis de Primaria Valea Mare Pravat);		
B6	Intabulare, drept de PROPRIETATE, dobandit prin Construire, cota actuala 1/1, cota initiala 1/1 1) TAMAS ANA MARIA 2) TAMAS GHEORGHE BOGDAN, soti	A1.1

**C. Partea III. SARCINI .**

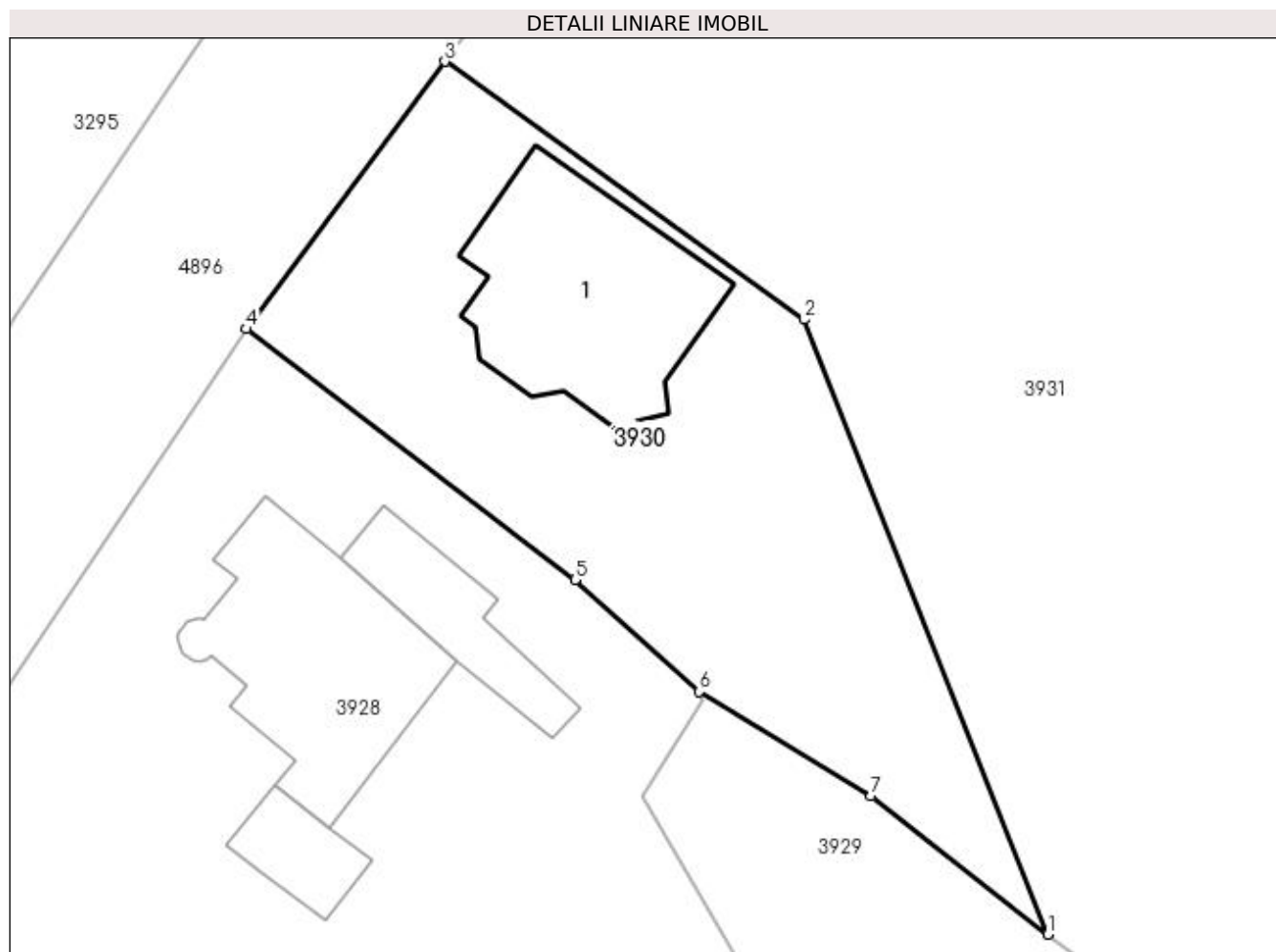
Inscrieri privind dezmembramintele dreptului de proprietate, drepturi reale de garanție și sarcini	Referințe
NU SUNT	

## Anexa Nr. 1 La Partea I

## Teren

Nr cadastral	Suprafața (mp)*	Observații / Referințe
81376	686	

\* Suprafața este determinată în planul de proiecție Stereo 70.



## Date referitoare la teren

Crt	Categorie folosință	Intravilan	Suprafața (mp)	Tarla	Parcelă	Nr. topo	Observații / Referințe
1	curți constructii	DA	686	3	87,88	-	

## Date referitoare la construcții

Crt	Număr	Destinație construcție	Supraf. (mp)	Situație juridică	Observații / Referințe
A1.1	81376-C1	construcții de locuințe	125	Cu acte	Nr. niveluri:3; S. construita la sol:125 mp; S. construita desfasurata:264 mp; Locuinta S+P+M, an construire 2020

## Lungime Segmente

1) Valorile lungimilor segmentelor sunt obținute din proiecție în plan.

Punct început	X / Y	Punct sfârșit	X / Y	Lungime segment (** (m)
1	507.962,017 419.448,927	2	507.949,21 419.481,203	34.724
2	507.949,21 419.481,203	3	507.930,36 419.494,745	23.21
3	507.930,36 419.494,745	4	507.919,947 419.480,711	17.475

Punct început	X / Y	Punct sfârșit	X / Y	Lungime segment (** (m)
4	507.919,947 419.480,711	5	507.937,201 419.467,535	21.71
5	507.937,201 419.467,535	6	507.943,713 419.461,672	8.762
6	507.943,713 419.461,672	7	507.952,748 419.456,184	10.571
7	507.952,748 419.456,184	1	507.962,017 419.448,927	11.772

\*\* Lungimile segmentelor sunt determinate în planul de proiecție Stereo 70 și sunt rotunjite la 1 milimetru.

\*\*\* Distanța dintre puncte este formată din segmente cumulate ce sunt mai mici decât valoarea 1 milimetru.



**DATE DESPRE IMOBILUL NR. 3931**

Oficiul de Cadastru și Publicitate Imobiliară ARGES  
Biroul de Cadastru și Publicitate Imobiliară Campulung

**A. Partea I. Descrierea imobilului**

TEREN Intravilan

Adresa: Loc. Bilcesti, Nr. 19, Jud. Arges, strada Cretisoara

Nr. Crt	Nr cadastral Nr. topografic	Suprafața* (mp)	Observații / Referințe
A1	81375	3.114	Sector cadastral:42 Teren neimprijmit;

**Construcții**

Crt	Nr cadastral Nr. topografic	Adresa	Observații / Referințe
A1.1	81375-C1	Loc. Bilcesti, Nr. 19, Jud. Arges, strada Cretisoara	Nr. niveluri:2; S. construita la sol:204 mp; S. construita desfasurata:408 mp; CASA CONSTRUITA IN 1990;tip P+1; din caramida arsa
A1.2	81375-C2	Loc. Bilcesti, Nr. 19, Jud. Arges, strada Cretisoara	Nr. niveluri:1; S. construita la sol:42 mp; S. construita desfasurata:42 mp; ANEXA CONSTRUITA IN 1975;din caramida
A1.3	81375-C3	Loc. Bilcesti, Nr. 19, Jud. Arges, strada Cretisoara	Nr. niveluri:1; S. construita la sol:31 mp; S. construita desfasurata:31 mp; GRAJD CONSTRUIT IN 1975;din caramida
A1.4		Loc. Bilcesti, Nr. 19, Jud. Arges, strada Cretisoara	Nr. niveluri:1; S. construita la sol:25 mp; S. construita desfasurata:25 mp;

**B. Partea II. Proprietari și acte**

Inscrieri privitoare la dreptul de proprietate și alte drepturi reale	Referințe
<b>268 / 11/01/2017</b>	
Act Notarial nr. 38, din 10/01/2017 emis de Tuluca Filofteia;	
B1	A1
Se infiinteaza cartea funciara 81375 a imobilului cu numarul cadastral 81375/Valea Mare Pravat, rezultat din dezmembrarea imobilului cu numarul cadastral 81239 inscris in cartea funciara 81239;	
<b>1405 / 06/02/2017</b>	
Act Notarial nr. 56, din 03/02/2017 emis de Tuluca Andrei;	
B6	A1, A1.1, A1.2, A1.3
Intabulare, drept de PROPRIETATE, bun comun, dobandit prin Conventie, cota actuala 1/1, cota initiala 1/1 1) MOROE GEORGIANA-DORIA	
<b>27006 / 13/12/2021</b>	
Act Notarial nr. 3668, din 10/09/2021 emis de BNP SIMION AURELIA;	
B10	A1, A1.2
se noteaza contractul de comodat aut. sub nr. 3668/10.09.2021 de notar public Simion Aurelia Maria asupra suprafetei de 200 mp teren curti constructii ce face parte din parcela nr. 1, parte componenta a imobilului de sub A1 Ord si asupra anexei C2, pe o perioada de 15 ani incepand cu data de 10.09.2021 1) MOROE GHEORGHE MARIUS PERSOANA FIZICA AUTORIZATA, CIF:31750371	
/	
Act Normativ nr. 7, din 13/03/1996 emis de PARLAMENT (art. 12 alin. 16 );	
B11	A1.4
Intabulare, drept de PROPRIETATE, dobandit prin Construire, cota actuala 1/1, cota initiala 1/1 1) MOROE GEORGIANA-DORIA	

**C. Partea III. SARCINI .**

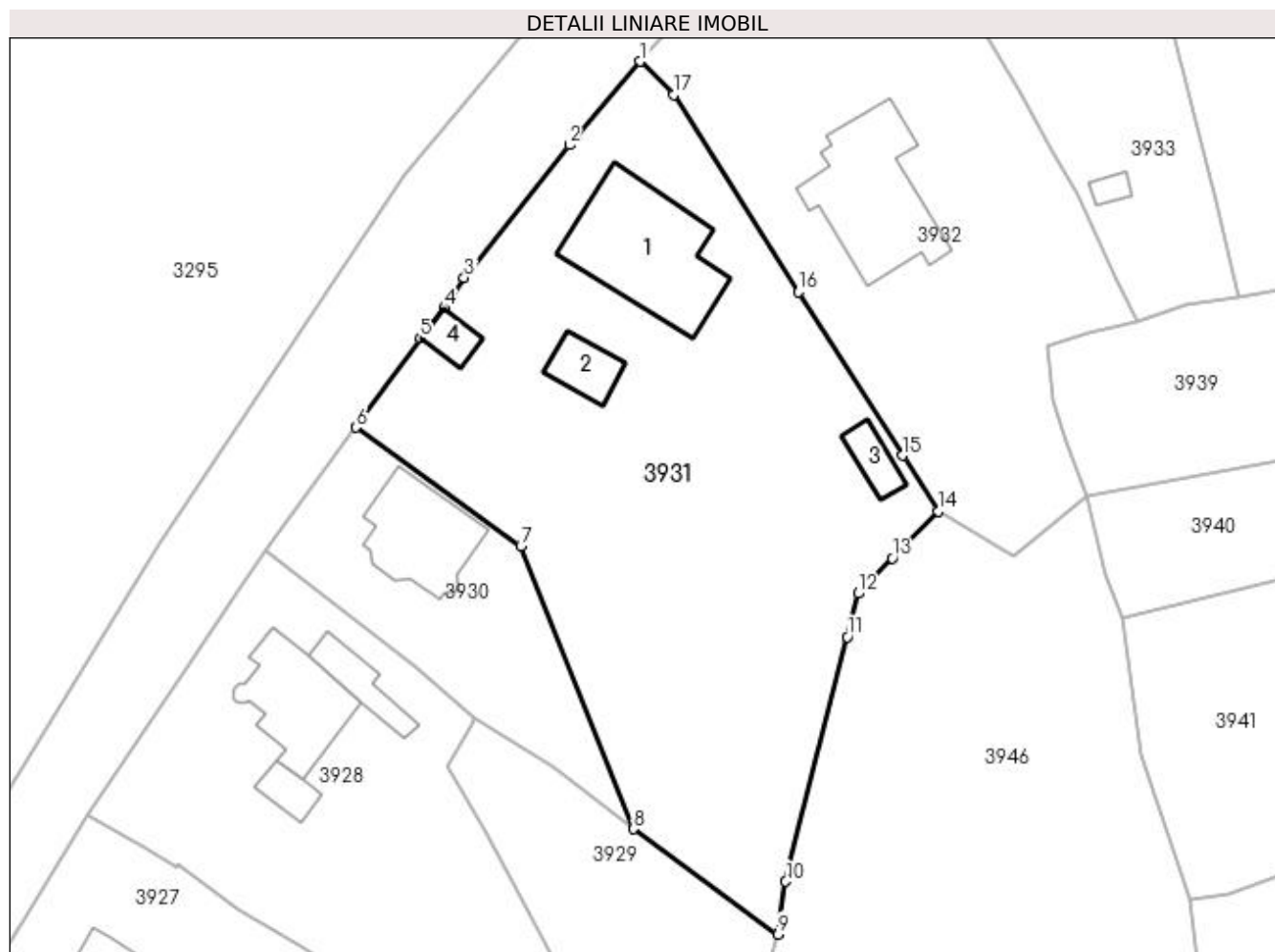
Inscrieri privind dezmembramintele dreptului de proprietate, drepturi reale de garanție și sarcini	Referințe
NU SUNT	

## Anexa Nr. 1 La Partea I

## Teren

Nr cadastral	Suprafața (mp)*	Observații / Referințe
81375	3.114	

\* Suprafața este determinată în planul de proiecție Stereo 70.



## Date referitoare la teren

Crt	Categorie folosință	Intra vilan	Suprafața (mp)	Tarla	Parcelă	Nr. topo	Observații / Referințe
1	curți constructii	DA	1.200	3	85-88	-	
2	faneata	DA	1.914	3	86,87	-	

## Date referitoare la construcții

Crt	Număr	Destinație construcție	Supraf. (mp)	Situație juridică	Observații / Referințe
A1.1	81375-C1	construcții de locuințe	204	Cu acte	Nr. niveluri:2; S. construita la sol:204 mp; S. construita desfasurata:408 mp; CASA CONSTRUITA IN 1990;tip P+1; din caramida arsa
A1.2	81375-C2	construcții anexa	42	Cu acte	Nr. niveluri:1; S. construita la sol:42 mp; S. construita desfasurata:42 mp; ANEXA CONSTRUITA IN 1975;din caramida
A1.3	81375-C3	construcții anexa	31	Cu acte	Nr. niveluri:1; S. construita la sol:31 mp; S. construita desfasurata:31 mp; GRAJD CONSTRUIT IN 1975;din caramida
A1.4		construcții anexa	25	Cu acte	Nr. niveluri:1; S. construita la sol:25 mp; S. construita desfasurata:25 mp;

**Lungime Segmente**

1) Valorile lungimilor segmentelor sunt obținute din proiecție în plan.

Punct început	X / Y	Punct sfârșit	X / Y	Lungime segment (** (m)
1	507.962,808 419.536,477	2	507.954,729 419.526,962	12.482
2	507.954,729 419.526,962	3	507.942,729 419.511,838	19.306
3	507.942,729 419.511,838	4	507.940,457 419.508,371	4.145
4	507.940,457 419.508,371	5	507.937,706 419.504,92	4.413
5	507.937,706 419.504,92	6	507.930,36 419.494,745	12.55
6	507.930,36 419.494,745	7	507.949,21 419.481,203	23.21
7	507.949,21 419.481,203	8	507.962,017 419.448,927	34.724
8	507.962,017 419.448,927	9	507.978,561 419.436,912	20.447
9	507.978,561 419.436,912	10	507.979,411 419.442,932	6.08
10	507.979,411 419.442,932	11	507.986,434 419.470,847	28.785
11	507.986,434 419.470,847	12	507.987,678 419.475,794	5.101
12	507.987,678 419.475,794	13	507.991,605 419.479,825	5.628
13	507.991,605 419.479,825	14	507.996,837 419.485,196	7.498
14	507.996,837 419.485,196	15	507.992,721 419.491,512	7.539
15	507.992,721 419.491,512	16	507.980,901 419.510,185	22.1
16	507.980,901 419.510,185	17	507.966,659 419.532,687	26.63
17	507.966,659 419.532,687	1	507.962,808 419.536,477	5.403

\*\* Lungimile segmentelor sunt determinate în planul de proiecție Stereo 70 și sunt rotunjite la 1 milimetru.

\*\*\* Distanța dintre puncte este formată din segmente cumulate ce sunt mai mici decât valoarea 1 milimetru.





**DATE DESPRE IMOBILUL NR. 3932**

Oficiul de Cadastru și Publicitate Imobiliară ARGES  
Biroul de Cadastru și Publicitate Imobiliară Campulung

**A. Partea I. Descrierea imobilului**

TEREN Intravilan

Adresa: Loc. Bilcesti, Nr. 20, Jud. Arges

Nr. Crt	Nr cadastral Nr. topografic	Suprafața* (mp)	Observații / Referințe
A1	80828	Din acte: 1.868 Masurata: 2.210	Sector cadastral:42 Teren imprejmuit;

**Construcții**

Crt	Nr cadastral Nr. topografic	Adresa	Observații / Referințe
A1.1	80828-C1	Loc. Bilcesti, Nr. 20, Jud. Arges	Nr. niveluri:1; S. construita la sol:189 mp; S. construita desfasurata:189 mp; CASA CONSTRUITA IN 1974.

**B. Partea II. Proprietari și acte**

Inscrieri privitoare la dreptul de proprietate și alte drepturi reale	Referințe
<b>16823 / 28/12/2012</b>	
Act Notarial nr. 1032, din 28/12/2012 emis de TULUCA FILOFTEIA (rectificat cu incheierea de rectificare nr. 1/11-01-2013 emis de TULUCA FILOFTEIA);	
B3	Intabulare, drept de PROPRIETATE, dobandit prin Conventie, cota actuala 1/1, cota initiala 1/1 1) TAMASI DORINELA-MARIA, nezasatorita
	A1, A1.1

**C. Partea III. SARCINI**

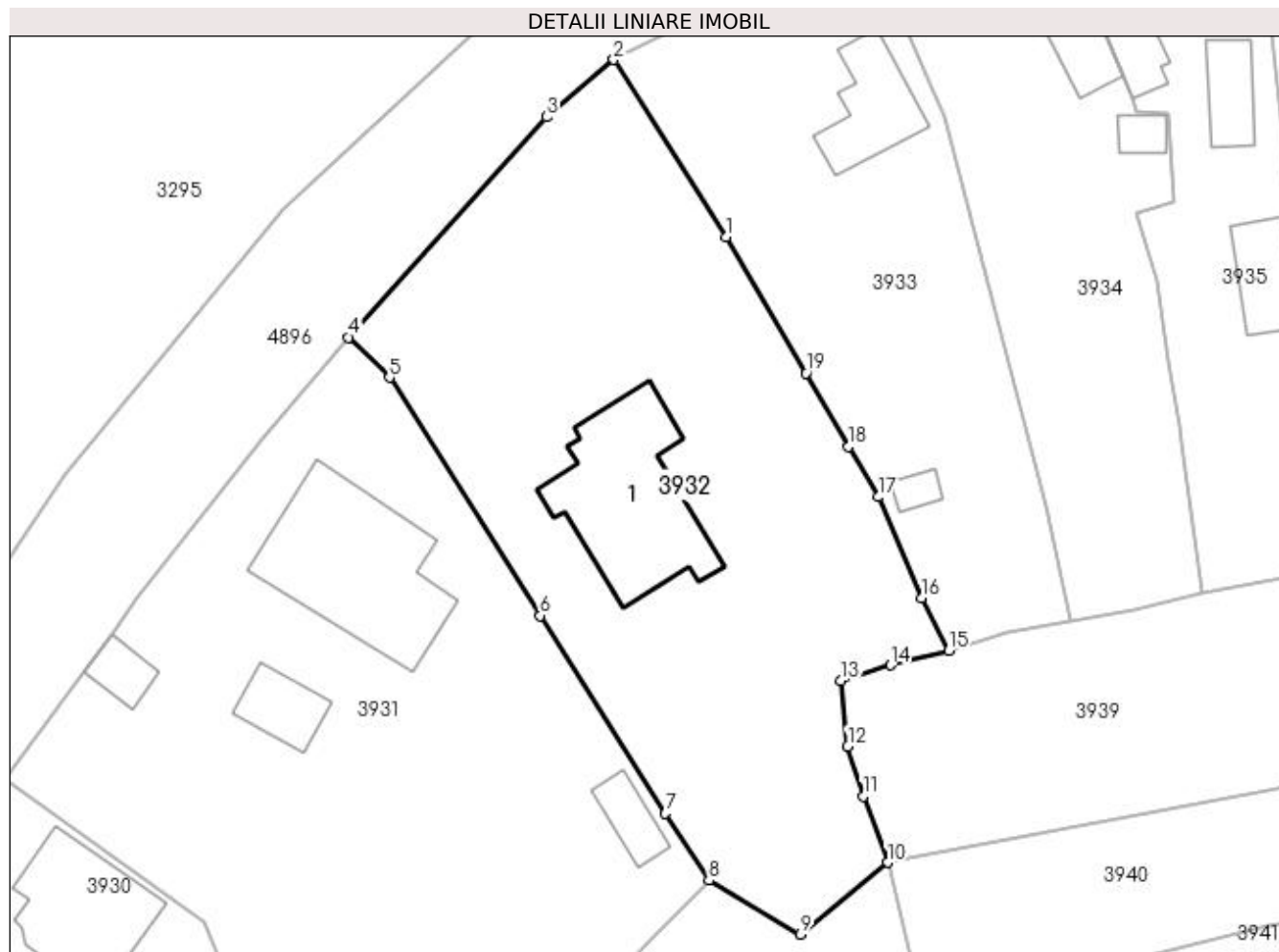
Inscrieri privind dezmembramintele dreptului de proprietate, drepturi reale de garanție și sarcini	Referințe
<b>16823 / 28/12/2012</b>	
Act Notarial nr. 1032, din 28/12/2012 emis de TULUCA FILOFTEIA (rectificat cu incheierea de rectificare nr. 1/11-01-2013 emis de TULUCA FILOFTEIA);	
C1	Intabulare, drept de IPOTECA LEGALA, Valoare:0 În vederea garantării executării obligației de întreținere și îngrijire în favoarea 1) TAMASI BUCUR 2) TAMASI ADRIANA, soti
	A1, A1.1
C2	Intabulare, drept de UZUFRACT VIAGER, dobandit prin Conventie, cota actuala 1/1, cota initiala 1/1 1) TAMASI BUCUR 2) TAMASI ADRIANA, soti
	A1, A1.1

## Anexa Nr. 1 La Partea I

## Teren

Nr cadastral	Suprafața (mp)*	Observații / Referințe
80828	Din acte: 1.868 Masurata: 2.210	

\* Suprafața este determinată în planul de proiecție Stereo 70.



## Date referitoare la teren

Crt	Categorie folosință	Intra vilan	Suprafața (mp)	Tarla	Parcelă	Nr. topo	Observații / Referințe
1	curți constructii	DA	1.868	3	82-84	-	
2	faneata	DA	342	3	92	-	

## Date referitoare la construcții

Crt	Număr	Destinație construcție	Supraf. (mp)	Situație juridică	Observații / Referințe
A1.1	80828-C1	construcții de locuințe	189	Cu acte	Nr. niveluri:1; S. construita la sol:189 mp; S. construita desfasurata:189 mp; CASA CONSTRUITA IN 1974.

## Lungime Segmente

1) Valorile lungimilor segmentelor sunt obținute din proiecție în plan.

Punct început	X / Y	Punct sfârșit	X / Y	Lungime segment (** (m)
1	507.998,484 419.545,941	2	507.987,827 419.562,701	19.861
2	507.987,827 419.562,701	3	507.981,482 419.557,291	8.338

Punct început	X / Y	Punct sfârșit	X / Y	Lungime segment (** (m)
3	507.981,482 419.557,291	4	507.962,808 419.536,477	27.963
4	507.962,808 419.536,477	5	507.966,659 419.532,687	5.403
5	507.966,659 419.532,687	6	507.980,901 419.510,185	26.63
6	507.980,901 419.510,185	7	507.992,721 419.491,512	22.1
7	507.992,721 419.491,512	8	507.996,837 419.485,196	7.539
8	507.996,837 419.485,196	9	508.005,492 419.480,087	10.05
9	508.005,492 419.480,087	10	508.013,711 419.486,878	10.662
10	508.013,711 419.486,878	11	508.011,428 419.493,141	6.666
11	508.011,428 419.493,141	12	508.009,951 419.497,836	4.922
12	508.009,951 419.497,836	13	508.009,29 419.504,021	6.22
13	508.009,29 419.504,021	14	508.014,017 419.505,513	4.957
14	508.014,017 419.505,513	15	508.019,479 419.506,905	5.637
15	508.019,479 419.506,905	16	508.016,964 419.511,888	5.582
16	508.016,964 419.511,888	17	508.012,808 419.521,4	10.38
17	508.012,808 419.521,4	18	508.010,029 419.526,161	5.513
18	508.010,029 419.526,161	19	508.005,991 419.533,079	8.01
19	508.005,991 419.533,079	1	507.998,484 419.545,941	14.892

\*\* Lungimile segmentelor sunt determinate în planul de proiecție Stereo 70 și sunt rotunjite la 1 milimetru.

\*\*\* Distanța dintre puncte este formată din segmente cumulate ce sunt mai mici decât valoarea 1 milimetru.



**DATE DESPRE IMOBILUL NR. 3933**

Oficiul de Cadastru și Publicitate Imobiliară ARGES  
Biroul de Cadastru și Publicitate Imobiliară Campulung

**A. Partea I. Descrierea imobilului**

TEREN Intravilan

Adresa: Loc. Bilcești, Nr. 21, Jud. Arges, PCT."LANGA CASA"

Nr. Crt	Nr cadastral Nr. topografic	Suprafața* (mp)	Observații / Referințe
A1	81688	Din acte: 1.150 Masurata: 1.263	Sector cadastral:42 Teren imprejmuit;

**Construcții**

Crt	Nr cadastral Nr. topografic	Adresa	Observații / Referințe
A1.1	81688-C1	Loc. Bilcești, Nr. 21, Jud. Arges, PCT." LANGA CASA"	Nr. niveluri:1; S. construita la sol:73 mp; S. construita desfasurata:73 mp; CASA CONSTRUITA IN 1998.
A1.2		Loc. Bilcești, Nr. 21, Jud. Arges, PCT." LANGA CASA"	Nr. niveluri:1; S. construita la sol:12 mp; S. construita desfasurata:12 mp;

**B. Partea II. Proprietari și acte**

Inscrieri privitoare la dreptul de proprietate și alte drepturi reale		Referințe
<b>20213 / 31/10/2019</b>		
Act Notarial nr. 2057, din 30/10/2019 emis de Ionescu Cornelia;		
B1	Se infiinteaza cartea funciara 81688 a imobilului cu numarul cadastral 81688/Valea Mare Pravăț, rezultat din dezmembrarea imobilului cu numarul cadastral 81327 inscris in cartea funciara 81327;	A1
<b>20215 / 31/10/2019</b>		
Act Notarial nr. 2059, din 30/10/2019 emis de Ionescu Cornelia;		
B5	Intabulare, drept de PROPRIETATE-bun propriu, dobandit prin Conventie, cota actuala 1/1, cota initiala 1/1 1) ANGHIEL GHIORGHIA	A1, A1.1
/		
Act Normativ nr. 7, din 13/03/1996 emis de PARLAMENT (art.12,alin.16);		
B6	Intabulare, drept de PROPRIETATE, dobandit prin Construire, cota actuala 1/1, cota initiala 1/1 1) ANGHIEL GHIORGHIA	A1.2

**C. Partea III. SARCINI .**

Inscrieri privind dezmembramintele dreptului de proprietate, drepturi reale de garanție și sarcini	Referințe
NU SUNT	

## Anexa Nr. 1 La Partea I

## Teren

Nr cadastral	Suprafața (mp)*	Observații / Referințe
81688	Din acte: 1.150 Masurata: 1.263	

\* Suprafața este determinată în planul de proiecție Stereo 70.



## Date referitoare la teren

Crt	Categorie folosință	Intra vilan	Suprafața (mp)	Tarla	Parcelă	Nr. topo	Observații / Referințe
1	curți constructii	DA	344	3	77,80,81	-	
2	faneata	DA	919	3	78,80	-	

## Date referitoare la construcții

Crt	Număr	Destinație construcție	Supraf. (mp)	Situație juridică	Observații / Referințe
A1.1	81688-C1	construcții de locuințe	73	Cu acte	Nr. niveluri:1; S. construita la sol:73 mp; S. construita desfasurata:73 mp; CASA CONSTRUITA IN 1998.
A1.2		construcții anexa	12	Cu acte	Nr. niveluri:1; S. construita la sol:12 mp; S. construita desfasurata:12 mp;

## Lungime Segmente

1) Valorile lungimilor segmentelor sunt obținute din proiecție în plan.

Punct început	X / Y	Punct sfârșit	X / Y	Lungime segment (** (m)
1	508.012,624 419.572,127	2	508.009,14 419.571,371	3.565

Punct început	X / Y	Punct sfârșit	X / Y	Lungime segment (** (m)
2	508.009,14 419.571,371	3	507.996,526 419.567,105	13.316
3	507.996,526 419.567,105	4	507.987,827 419.562,701	9.75
4	507.987,827 419.562,701	5	507.998,484 419.545,941	19.861
5	507.998,484 419.545,941	6	508.005,991 419.533,079	14.892
6	508.005,991 419.533,079	7	508.010,029 419.526,161	8.01
7	508.010,029 419.526,161	8	508.012,808 419.521,4	5.513
8	508.012,808 419.521,4	9	508.016,964 419.511,888	10.38
9	508.016,964 419.511,888	10	508.019,479 419.506,905	5.582
10	508.019,479 419.506,905	11	508.025,057 419.508,637	5.841
11	508.025,057 419.508,637	12	508.031,069 419.509,686	6.103
12	508.031,069 419.509,686	13	508.028,64 419.520,521	11.104
13	508.028,64 419.520,521	14	508.019,114 419.557,296	37.989
14	508.019,114 419.557,296	1	508.012,624 419.572,127	16.189

\*\* Lungimile segmentelor sunt determinate în planul de proiecție Stereo 70 și sunt rotunjite la 1 milimetru.

\*\*\* Distanța dintre puncte este formată din segmente cumulate ce sunt mai mici decât valoarea 1 milimetru.





**DATE DESPRE IMOBILUL NR. 3934**

Oficiul de Cadastru și Publicitate Imobiliară ARGES  
Biroul de Cadastru și Publicitate Imobiliară Campulung

**A. Partea I. Descrierea imobilului**

TEREN Intravilan

Adresa: Loc. Bilcești, Nr. 22, Jud. Arges, PCT."LANGA CASA"

Nr. Crt	Nr cadastral Nr. topografic	Suprafața* (mp)	Observații / Referințe
A1	81689	Din acte: 841 Masurata: 1.021	Sector cadastral:42 Teren imprejmuit;

**Construcții**

Crt	Nr cadastral Nr. topografic	Adresa	Observații / Referințe
A1.1	81689-C1	Loc. Bilcești, Nr. 22, Jud. Arges, PCT." LANGA CASA"	Nr. niveluri:1; S. construita la sol:44 mp; S. construita desfasurata:44 mp; CASA DE LOCUIT CONSTRUITA IN 1971.
A1.2		Loc. Bilcești, Nr. 22, Jud. Arges, PCT." LANGA CASA"	Nr. niveluri:1; S. construita la sol:19 mp; S. construita desfasurata:19 mp;
A1.3		Loc. Bilcești, Nr. 22, Jud. Arges, PCT." LANGA CASA"	Nr. niveluri:1; S. construita la sol:16 mp; S. construita desfasurata:16 mp;

**B. Partea II. Proprietari și acte**

Inscrieri privitoare la dreptul de proprietate și alte drepturi reale	Referințe
<b>20213 / 31/10/2019</b>	
Act Notarial nr. 2057, din 30/10/2019 emis de Ionescu Cornelia;	
B1	Se infiinteaza cartea funciara 81689 a imobilului cu numarul cadastral 81689/Valea Mare Pravăț, rezultat din dezmembrarea imobilului cu numarul cadastral 81327 inscris in cartea funciara 81327;
	A1
<b>20214 / 31/10/2019</b>	
Act Notarial nr. 2058, din 30/10/2019 emis de Ionescu Cornelia;	
B5	Intabulare, drept de PROPRIETATE- bun propriu, dobandit prin Conventie, cota actuala 1/1, cota initiala 1/1 1) ANGHEL DUMITRU
	A1, A1.1
/	
Act Normativ nr. 7, din 13/03/1996 emis de PARLAMENT (art.12,alin.16);	
B6	Intabulare, drept de PROPRIETATE, dobandit prin Construire, cota actuala 1/1, cota initiala 1/1 1) ANGHEL LUCREȚIA 2) ANGHEL DUMITRU
	A1.2, A1.3

**C. Partea III. SARCINI**

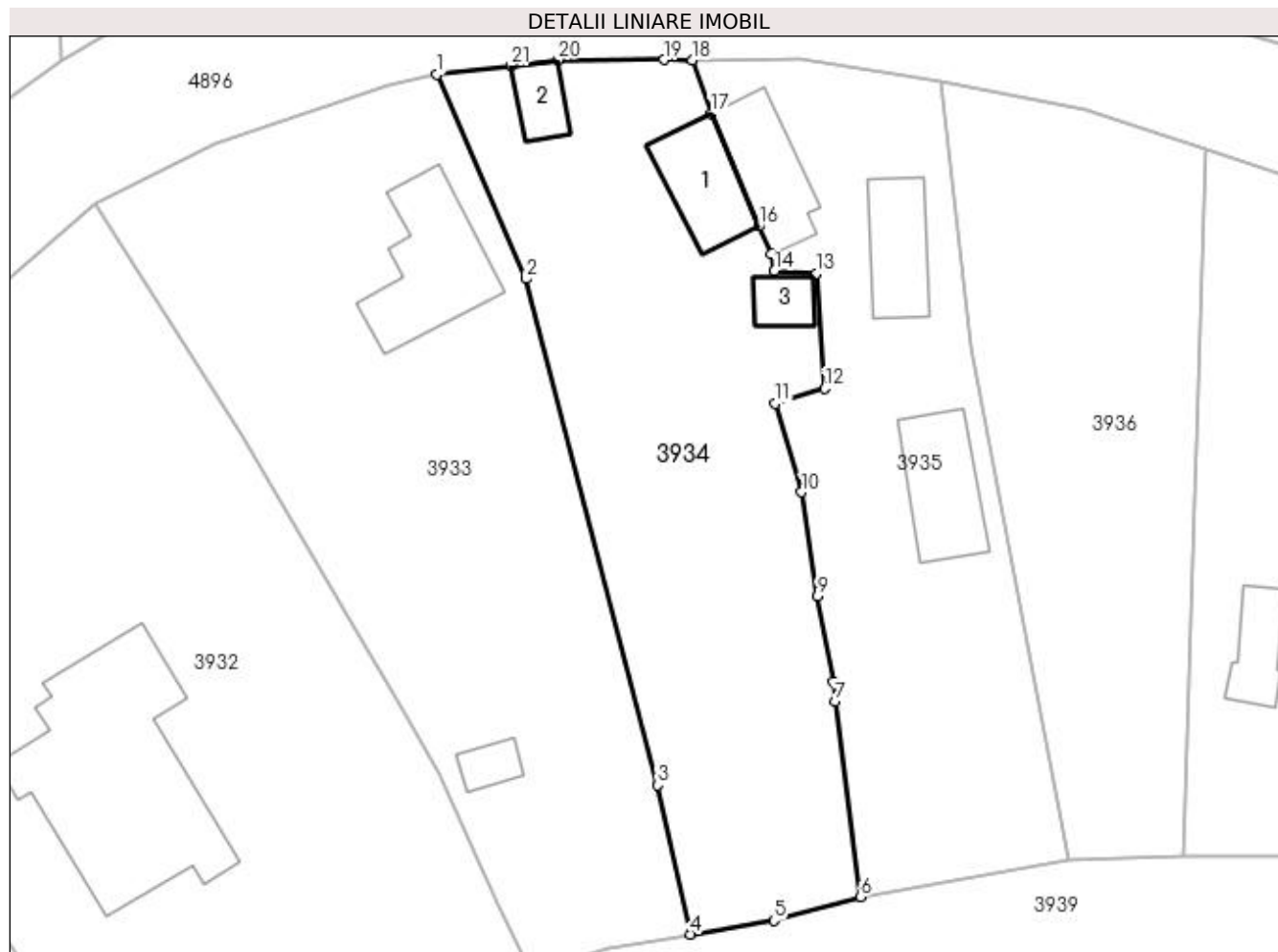
Inscrieri privind dezmembramintele dreptului de proprietate, drepturi reale de garanție și sarcini	Referințe
<b>20214 / 31/10/2019</b>	
Act Notarial nr. 2058, din 30/10/2019 emis de Ionescu Cornelia;	
C1	Intabulare, drept de UZUFRACT VIAGER, dobandit prin Conventie, cota actuala 1/1, cota initiala 1/1 1) ANGHEL LUCREȚIA
	A1, A1.1

## Anexa Nr. 1 La Partea I

## Teren

Nr cadastral	Suprafața (mp)*	Observații / Referințe
81689	Din acte: 841 Masurata: 1.021	

\* Suprafața este determinată în planul de proiecție Stereo 70.



## Date referitoare la teren

Crt	Categorie folosință	Intra vilan	Suprafața (mp)	Tarla	Parcelă	Nr. topo	Observații / Referințe
1	curți constructii	DA	394	3	81,77	-	
2	faneata	DA	627	3	78,80	-	

## Date referitoare la construcții

Crt	Număr	Destinație construcție	Supraf. (mp)	Situație juridică	Observații / Referințe
A1.1	81689-C1	construcții de locuințe	44	Cu acte	Nr. niveluri:1; S. construita la sol:44 mp; S. construita desfasurata:44 mp; CASA DE LOCUIT CONSTRUITA IN 1971.
A1.2		construcții anexa	19	Cu acte	Nr. niveluri:1; S. construita la sol:19 mp; S. construita desfasurata:19 mp;
A1.3		construcții anexa	16	Cu acte	Nr. niveluri:1; S. construita la sol:16 mp; S. construita desfasurata:16 mp;

## Lungime Segmente

1) Valorile lungimilor segmentelor sunt obținute din proiecție în plan.

Punct început	X / Y	Punct sfârșit	X / Y	Lungime segment (** (m))
1	508.012,624 419.572,127	2	508.019,114 419.557,296	16.189

Punct început	X / Y	Punct sfârșit	X / Y	Lungime segment (** (m))
2	508.019,114 419.557,296	3	508.028,64 419.520,521	37.989

Punct început	X / Y	Punct sfârșit	X / Y	Lungime segment (** (m))
3	508.028,64 419.520,521	4	508.031,069 419.509,686	11.104
5	508.037,089 419.510,681	6	508.043,391 419.512,4	6.532
7	508.041,523 419.526,567	8	508.041,389 419.528,056	1.495
9	508.040,253 419.534,226	10	508.039,12 419.541,798	7.656
11	508.037,218 419.548,24	12	508.040,79 419.549,317	3.731
13	508.040,211 419.557,685	14	508.037,151 419.557,862	3.065
15	508.036,905 419.559,072	16	508.036,035 419.561,101	2.208
17	508.032,528 419.569,29	18	508.031,175 419.573,169	4.108
19	508.029,111 419.573,194	20	508.021,451 419.573,176	7.66
21	508.018,018 419.572,762	1	508.012,624 419.572,127	5.431

Punct început	X / Y	Punct sfârșit	X / Y	Lungime segment (** (m))
4	508.031,069 419.509,686	5	508.037,089 419.510,681	6.102
6	508.043,391 419.512,4	7	508.041,523 419.526,567	14.29
8	508.041,389 419.528,056	9	508.040,253 419.534,226	6.274
10	508.039,12 419.541,798	11	508.037,218 419.548,24	6.717
12	508.040,79 419.549,317	13	508.040,211 419.557,685	8.388
14	508.037,151 419.557,862	15	508.036,905 419.559,072	1.235
16	508.036,035 419.561,101	17	508.032,528 419.569,29	8.908
18	508.031,175 419.573,169	19	508.029,111 419.573,194	2.064
20	508.021,451 419.573,176	21	508.018,018 419.572,762	3.458

\*\* Lungimile segmentelor sunt determinate în planul de proiecție Stereo 70 și sunt rotunjite la 1 milimetru.

\*\*\* Distanța dintre puncte este formată din segmente cumulate ce sunt mai mici decât valoarea 1 milimetru.



**DATE DESPRE IMOBILUL NR. 3935**

Oficiul de Cadastru și Publicitate Imobiliară ARGES  
Biroul de Cadastru și Publicitate Imobiliară Campulung

**A. Partea I. Descrierea imobilului**

TEREN Intravilan

Adresa: Loc. Bilcești, Jud. Arges, PCT."LANGA CASA"

Nr. Crt	Nr cadastral Nr. topografic	Suprafața* (mp)	Observații / Referințe
A1	81690	Din acte: 654 Masurata: 853	Sector cadastral:42 Teren imprejmuit;

**Construcții**

Crt	Nr cadastral Nr. topografic	Adresa	Observații / Referințe
A1.1	81690-C1	Loc. Bilcești, Jud. Arges, PCT."LANGA CASA"	Nr. niveluri:2; S. construita la sol:48 mp; S. construita desfasurata:96 mp; CASA P+1 CONSTRUITA IN 2000.
A1.2	81690-C2	Loc. Bilcești, Jud. Arges, PCT."LANGA CASA"	Nr. niveluri:1; S. construita la sol:42 mp; S. construita desfasurata:42 mp; GRAJD (ANEXA) CONSTRUIT IN 1971.
A1.3		Loc. Bilcești, Jud. Arges, PCT."LANGA CASA"	Nr. niveluri:1; S. construita la sol:52 mp; S. construita desfasurata:52 mp;

**B. Partea II. Proprietari și acte**

Inscrieri privitoare la dreptul de proprietate și alte drepturi reale	Referințe
<b>20213 / 31/10/2019</b>	
Act Notarial nr. 2057, din 30/10/2019 emis de Ionescu Cornelia;	
B1	Se infiinteaza cartea funciara 81690 a imobilului cu numarul cadastral 81690/Valea Mare Pravăț, rezultat din dezmembrarea imobilului cu numarul cadastral 81327 inscris in cartea funciara 81327;
	A1
<b>20216 / 31/10/2019</b>	
Act Notarial nr. 2060, din 30/10/2019 emis de Ionescu Cornelia;	
B5	Intabulare, drept de PROPRIETATE- bun propriu, dobandit prin Conventie, cota actuala 1/1, cota initiala 1/1 1) GHIORGHIOIU ADRIAN
	A1, A1.1, A1.2
/	
Act Normativ nr. 7, din 13/03/1996 emis de PARLAMENT (art. 12 alin. 16 );	
B6	Intabulare, drept de PROPRIETATE, dobandit prin Construire, cota actuala 1/1, cota initiala 1/1 1) GHIORGHIOIU ADRIAN
	A1.3

**C. Partea III. SARCINI .**

Inscrieri privind dezmembramintele dreptului de proprietate, drepturi reale de garanție și sarcini	Referințe
NU SUNT	

## Anexa Nr. 1 La Partea I

## Teren

Nr cadastral	Suprafața (mp)*	Observații / Referințe
81690	Din acte: 654 Masurata: 853	

\* Suprafața este determinată în planul de proiecție Stereo 70.



## Date referitoare la teren

Crt	Categorie folosință	Intravilan	Suprafața (mp)	Tarla	Parcelă	Nr. topo	Observații / Referințe
1	curți constructii	DA	274	3	77	-	
2	faneata	DA	579	3	77-79	-	

## Date referitoare la construcții

Crt	Număr	Destinație construcție	Supraf. (mp)	Situație juridică	Observații / Referințe
A1.1	81690-C1	construcții de locuințe	48	Cu acte	Nr. niveluri:2; S. construita la sol:48 mp; S. construita desfasurata:96 mp; CASA P+1 CONSTRUITA IN 2000.
A1.2	81690-C2	construcții anexa	42	Cu acte	Nr. niveluri:1; S. construita la sol:42 mp; S. construita desfasurata:42 mp; GRAJD (ANEXA) CONSTRUIT IN 1971.
A1.3		construcții anexa	52	Cu acte	Nr. niveluri:1; S. construita la sol:52 mp; S. construita desfasurata:52 mp;

## Lungime Segmente

1) Valorile lungimilor segmentelor sunt obținute din proiecție în plan.

Punct început	X / Y	Punct sfârșit	X / Y	Lungime segment (** (m)

Punct început	X / Y	Punct sfârșit	X / Y	Lungime segment (** (m)
1	508.055,533 419.530,764	2	508.051,48 419.552,425	22.037
2	508.051,48 419.552,425	3	508.049,196 419.571,575	19.286
3	508.049,196 419.571,575	4	508.038,971 419.573,278	10.366
4	508.038,971 419.573,278	5	508.031,175 419.573,169	7.797
5	508.031,175 419.573,169	6	508.032,528 419.569,29	4.108
6	508.032,528 419.569,29	7	508.036,035 419.561,101	8.908
7	508.036,035 419.561,101	8	508.036,905 419.559,072	2.208
8	508.036,905 419.559,072	9	508.037,151 419.557,862	1.235
9	508.037,151 419.557,862	10	508.040,211 419.557,685	3.065
10	508.040,211 419.557,685	11	508.040,79 419.549,317	8.388
11	508.040,79 419.549,317	12	508.037,218 419.548,24	3.731
12	508.037,218 419.548,24	13	508.039,12 419.541,798	6.717
13	508.039,12 419.541,798	14	508.040,253 419.534,226	7.656
14	508.040,253 419.534,226	15	508.041,389 419.528,056	6.274
15	508.041,389 419.528,056	16	508.041,523 419.526,567	1.495
16	508.041,523 419.526,567	17	508.043,391 419.512,4	14.29
17	508.043,391 419.512,4	18	508.058,54 419.515,101	15.388
18	508.058,54 419.515,101	1	508.055,533 419.530,764	15.949

\*\* Lungimile segmentelor sunt determinate în planul de proiecție Stereo 70 și sunt rotunjite la 1 milimetru.

\*\*\* Distanța dintre puncte este formată din segmente cumulate ce sunt mai mici decât valoarea 1 milimetru.





**DATE DESPRE IMOBILUL NR. 3936**

Oficiul de Cadastru și Publicitate Imobiliară ARGES  
Biroul de Cadastru și Publicitate Imobiliară Campulung

**A. Partea I. Descrierea imobilului**

TEREN Intravilan

Nr. cadastral vechi:313

Adresa: Loc. Bilcesti, Jud. Arges

Nr. Crt	Nr cadastral Nr. topografic	Suprafața* (mp)	Observații / Referințe
A1		766	Sector cadastral:42 Teren neimprejmuit;

**B. Partea II. Proprietari și acte**

Inscrieri privitoare la dreptul de proprietate și alte drepturi reale		Referințe
/		
Act Normativ nr. 7, din 13/03/1996 emis de PARLAMENT (art. 13 alin. 15);		
B1	Inscrierea provizorie, drept de PROPRIETATE, dobandit prin Lege, cota actuala 1/1, cota initiala 1/1 1) COMUNA VALEA MARE PRAVAT, CIF:5010196	A1

**C. Partea III. SARCINI .**

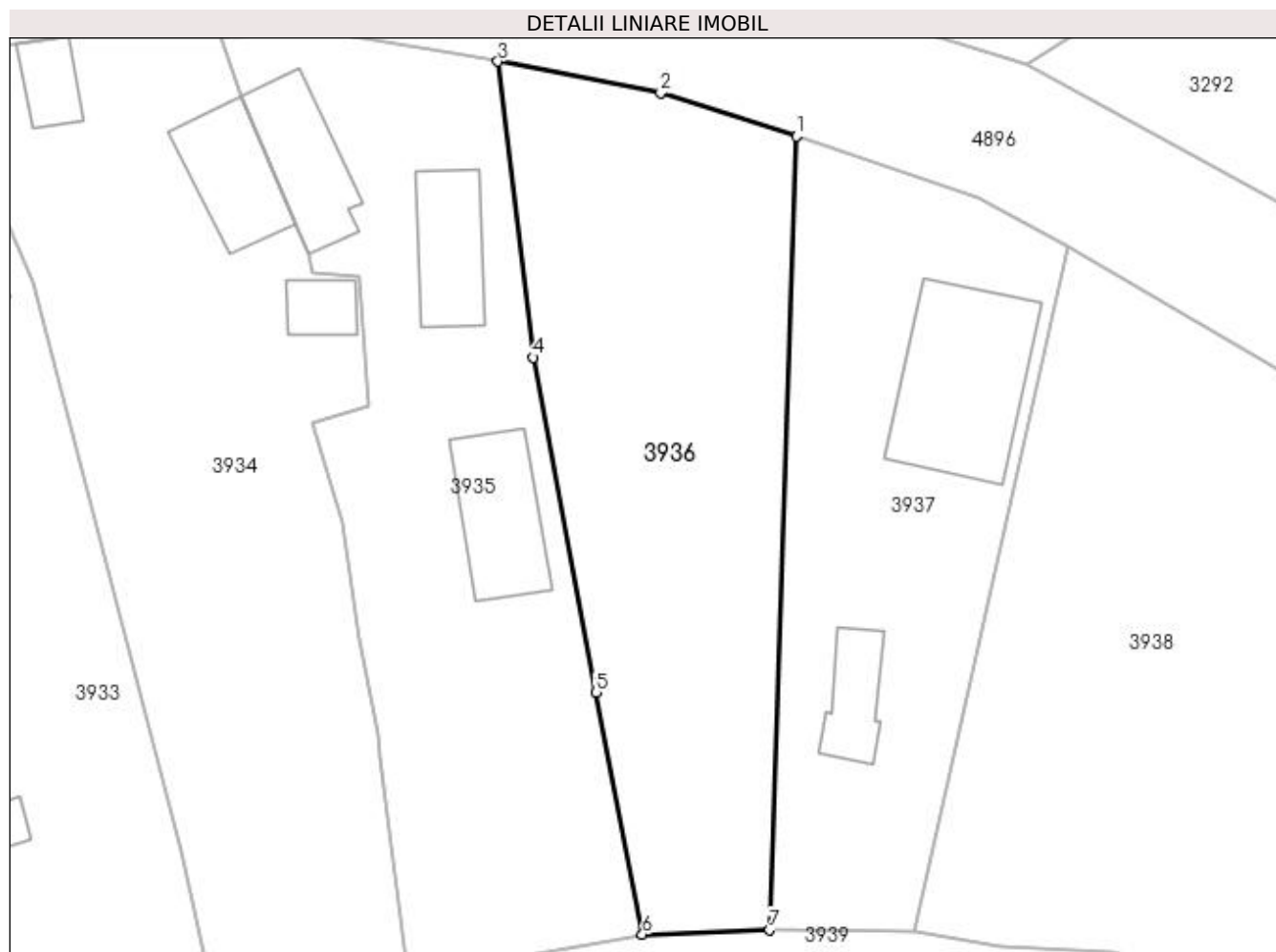
Inscrieri privind dezmembramintele dreptului de proprietate, drepturi reale de garanție și sarcini	Referințe
NU SUNT	

## Anexa Nr. 1 La Partea I

## Teren

Nr cadastral	Suprafața (mp)*	Observații / Referințe
	766	

\* Suprafața este determinată în planul de proiecție Stereo 70.



## Date referitoare la teren

Crt	Categorie folosință	Intra vilan	Suprafața (mp)	Tarla	Parcelă	Nr. topo	Observații / Referințe
1	faneata	DA	766	3	75,76	-	

## Lungime Segmente

1) Valorile lungimilor segmentelor sunt obținute din proiecție în plan.

Punct început	X / Y	Punct sfârșit	X / Y	Lungime segment (** (m)
1	508.068,501 419.566,73	2	508.059,733 419.569,529	9.204
2	508.059,733 419.569,529	3	508.049,196 419.571,575	10.734
3	508.049,196 419.571,575	4	508.051,48 419.552,425	19.286
4	508.051,48 419.552,425	5	508.055,533 419.530,764	22.037
5	508.055,533 419.530,764	6	508.058,54 419.515,101	15.949

Punct început	X / Y	Punct sfârșit	X / Y	Lungime segment (** (m)
6	508.058,54 419.515,101	7	508.066,789 419.515,382	8.254
7	508.066,789 419.515,382	1	508.068,501 419.566,73	51.377

\*\* Lungimile segmentelor sunt determinate în planul de proiecție Stereo 70 și sunt rotunjite la 1 milimetru.

\*\*\* Distanța dintre puncte este formată din segmente cumulate ce sunt mai mici decât valoarea 1 milimetru.



**DATE DESPRE IMOBILUL NR. 3937**

Oficiul de Cadastru și Publicitate Imobiliară ARGES  
Biroul de Cadastru și Publicitate Imobiliară Campulung

**A. Partea I. Descrierea imobilului**

TEREN Intravilan

Nr. CF vechi:197  
Nr. cadastral vechi:314

Adresa: Loc. Valea Mare Pravat, Jud. Arges, pct In Mal

Nr. Crt	Nr cadastral Nr. topografic	Suprafața* (mp)	Observații / Referințe
A1	82076	673	Sector cadastral:42 Teren neimprejmuit;

**Construcții**

Crt	Nr cadastral Nr. topografic	Adresa	Observații / Referințe
A1.1		Loc. Valea Mare Pravat, Jud. Arges, pct In Mal	Nr. niveluri:1; S. construita la sol:94 mp; S. construita desfasurata:94 mp;
A1.2		Loc. Valea Mare Pravat, Jud. Arges, pct In Mal	Nr. niveluri:1; S. construita la sol:27 mp; S. construita desfasurata:27 mp;

**B. Partea II. Proprietari și acte**

Inscrieri privitoare la dreptul de proprietate și alte drepturi reale		Referințe
<b>99 / 15/01/2003</b>		
Act Notarial nr. 5382, din 10/12/2002 emis de notar public Tuluca Filofteia;		
B1	Intabulare, drept de PROPRIETATE-bun propriu, dobandit prin Conventie, cota actuala 1/1, cota initiala 1/1 1) MOLDOVAN VASILE MARIAN, lipsă CNP	A1
/		
Act Normativ nr. 7, din 13/03/1996 emis de PARLAMENT (art. 12 alin. 16 );		
B2	Intabulare, drept de PROPRIETATE, dobandit prin Construire, cota actuala 1/1, cota initiala 1/1 1) MOLDOVAN VASILE MARIAN, lipsă CNP	A1.1, A1.2

**C. Partea III. SARCINI .**

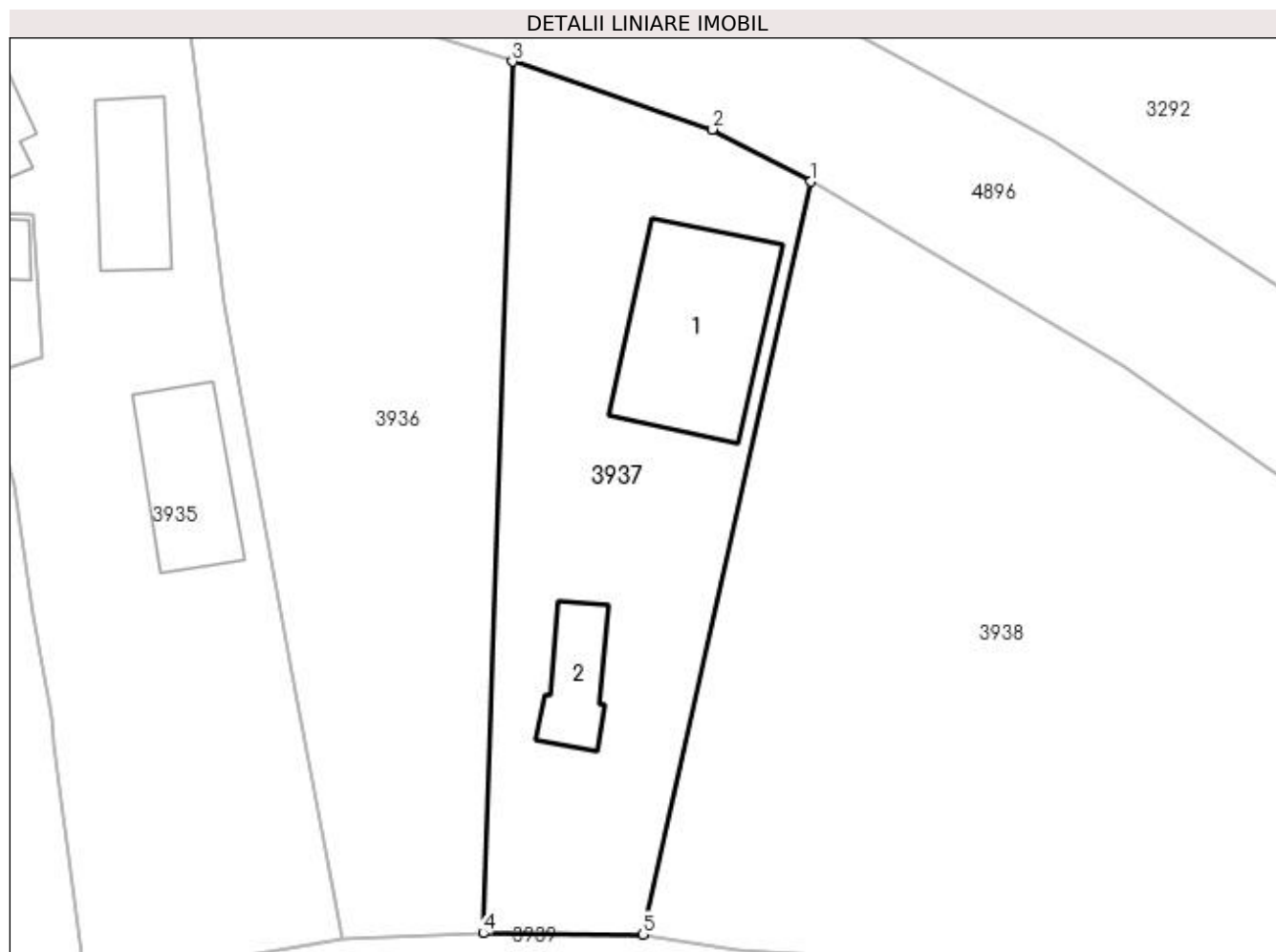
Inscrieri privind dezmembramintele dreptului de proprietate, drepturi reale de garanție și sarcini	Referințe
NU SUNT	

## Anexa Nr. 1 La Partea I

## Teren

Nr cadastral	Suprafața (mp)*	Observații / Referințe
82076	673	

\* Suprafața este determinată în planul de proiecție Stereo 70.



## Date referitoare la teren

Crt	Categorie folosință	Intra vilan	Suprafața (mp)	Tarla	Parcelă	Nr. topo	Observații / Referințe
1	curți constructii	DA	673	3	75,76	-	

## Date referitoare la construcții

Crt	Număr	Destinație construcție	Supraf. (mp)	Situație juridică	Observații / Referințe
A1.1		construcții de locuințe	94	Cu acte	Nr. niveluri:1; S. construita la sol:94 mp; S. construita desfasurata:94 mp;
A1.2		construcții anexa	27	Cu acte	Nr. niveluri:1; S. construita la sol:27 mp; S. construita desfasurata:27 mp;

## Lungime Segmente

1) Valorile lungimilor segmentelor sunt obținute din proiecție în plan.

Punct început	X / Y	Punct sfârșit	X / Y	Lungime segment (** (m))
1	508.086,097 419.559,652	2	508.080,301 419.562,736	6.565
2	508.080,301 419.562,736	3	508.068,501 419.566,73	12.458
3	508.068,501 419.566,73	4	508.066,789 419.515,382	51.377

Punct început	X / Y	Punct sfârșit	X / Y	Lungime segment (** (m)
4	508.066,789 419.515,382	5	508.076,177 419.515,318	9.388
5	508.076,177 419.515,318	1	508.086,097 419.559,652	45.43

\*\* Lungimile segmentelor sunt determinate în planul de proiecție Stereo 70 și sunt rotunjite la 1 milimetru.

\*\*\* Distanța dintre puncte este formată din segmente cumulate ce sunt mai mici decât valoarea 1 milimetru.





**DATE DESPRE IMOBILUL NR. 3938**

Oficiul de Cadastru și Publicitate Imobiliară ARGES  
Biroul de Cadastru și Publicitate Imobiliară Campulung

**A. Partea I. Descrierea imobilului**

TEREN Intravilan

Adresa: Loc. Bilcesti, Jud. Arges

Nr. Crt	Nr cadastral Nr. topografic	Suprafața* (mp)	Observații / Referințe
A1		Din acte: 1.855 Masurata: 1.971	Sector cadastral:42 Teren imprejmuit;

**B. Partea II. Proprietari și acte**

Inscrieri privitoare la dreptul de proprietate și alte drepturi reale		Referințe
/		
Act Administrativ nr. 25173, din 11/10/1993 emis de CJPSDPAT ARGES;		
B1	Intabulare, drept de PROPRIETATE, dobandit prin Reconstituire, cota actuala 1/1, cota initiala 1/1 1) ANGHEL LUCREȚIA, lipsă CNP	A1

**C. Partea III. SARCINI .**

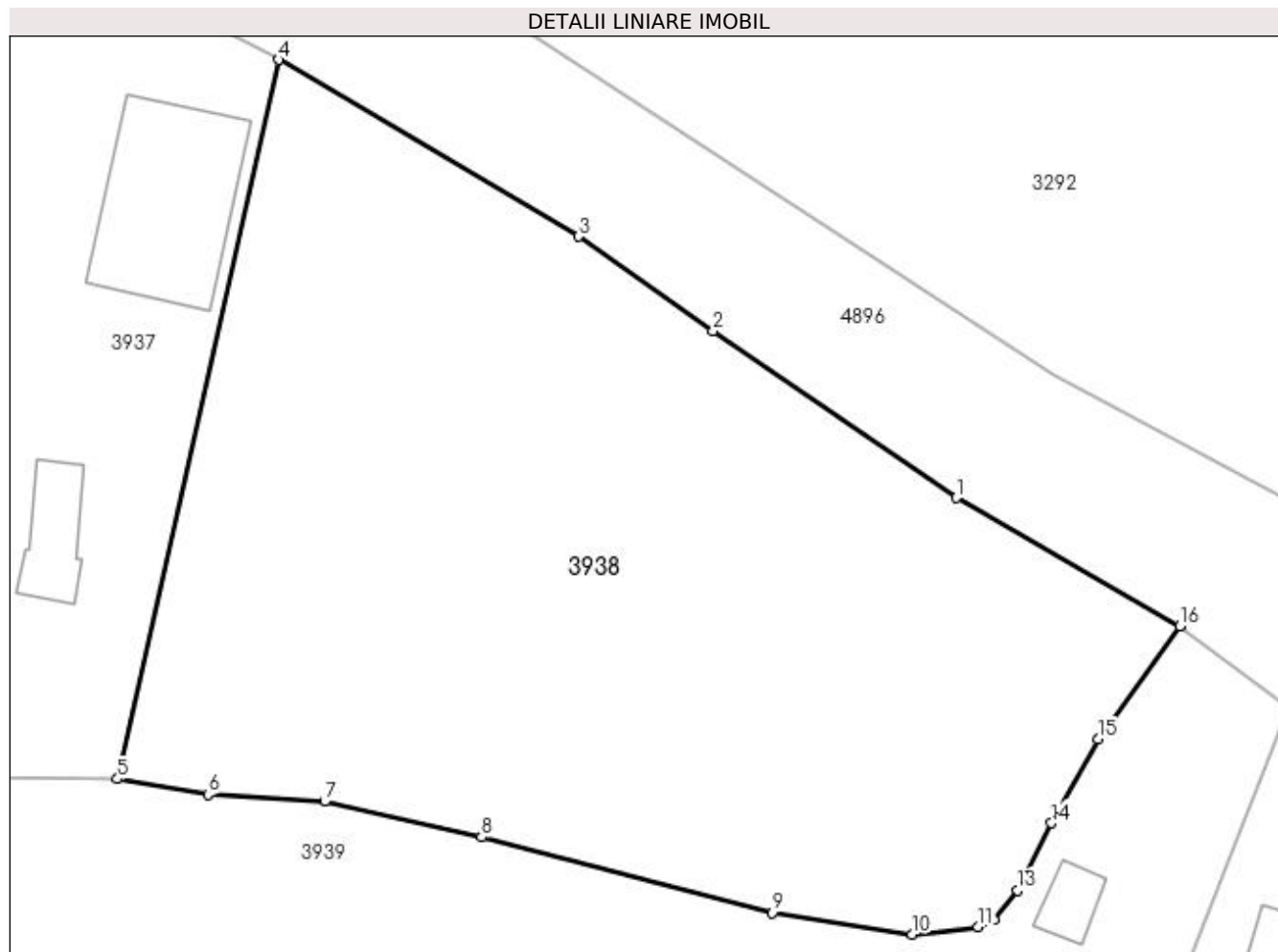
Inscrieri privind dezmembramintele dreptului de proprietate, drepturi reale de garanție și sarcini	Referințe
NU SUNT	

## Anexa Nr. 1 La Partea I

## Teren

Nr cadastral	Suprafața (mp)*	Observații / Referințe
	Din acte: 1.855 Masurata: 1.971	

\* Suprafața este determinată în planul de proiecție Stereo 70.



## Date referitoare la teren

Crt	Categorie folosință	Intra vilan	Suprafața (mp)	Tarla	Parcelă	Nr. topo	Observații / Referințe
1	faneata	DA	1.971	3	71,73,74	-	În act se regasește P80

## Lungime Segmente

1) Valorile lungimilor segmentelor sunt obținute din proiecție în plan.

Punct început	X / Y	Punct sfârșit	X / Y	Lungime segment (** (m)
1	508.127,896 419.532,64	2	508.112,902 419.542,916	18.177
2	508.112,902 419.542,916	3	508.104,599 419.548,756	10.151
3	508.104,599 419.548,756	4	508.086,097 419.559,652	21.472
4	508.086,097 419.559,652	5	508.076,177 419.515,318	45.43
5	508.076,177 419.515,318	6	508.081,753 419.514,347	5.66

Punct început	X / Y	Punct sfârșit	X / Y	Lungime segment (** (m)
6	508.081,753 419.514,347	7	508.088,946 419.513,932	7.205
7	508.088,946 419.513,932	8	508.098,629 419.511,72	9.932
8	508.098,629 419.511,72	9	508.116,554 419.507,074	18.517
9	508.116,554 419.507,074	10	508.125,175 419.505,732	8.725
10	508.125,175 419.505,732	11	508.129,261 419.506,197	4.112
11	508.129,261 419.506,197	12	508.130,199 419.506,63	1.033
12	508.130,199 419.506,63	13	508.131,679 419.508,434	2.333
13	508.131,679 419.508,434	14	508.133,773 419.512,581	4.646
14	508.133,773 419.512,581	15	508.136,625 419.517,775	5.925
15	508.136,625 419.517,775	16	508.141,676 419.524,748	8.61
16	508.141,676 419.524,748	1	508.127,896 419.532,64	15.88

\*\* Lungimile segmentelor sunt determinate în planul de proiecție Stereo 70 și sunt rotunjite la 1 milimetru.

\*\*\* Distanța dintre puncte este formată din segmente cumulate ce sunt mai mici decât valoarea 1 milimetru.



**DATE DESPRE IMOBILUL NR. 3939**

Oficiul de Cadastru și Publicitate Imobiliară ARGES  
Biroul de Cadastru și Publicitate Imobiliară Campulung

**A. Partea I. Descrierea imobilului**

TEREN Intravilan

Adresa: Loc. Bilcesti, Jud. Arges

Nr. Crt	Nr cadastral Nr. topografic	Suprafața* (mp)	Observații / Referințe
A1		2.087	Sector cadastral:42 Teren neimpregmuit;

**Construcții**

Crt	Nr cadastral Nr. topografic	Adresa	Observații / Referințe
A1.1		Loc. Bilcesti, Jud. Arges	Nr. niveluri:1; S. construita la sol:13 mp; S. construita desfasurata:13 mp;

**B. Partea II. Proprietari și acte**

Inscrieri privitoare la dreptul de proprietate și alte drepturi reale		Referințe
/		
Act Normativ nr. 7, din 13/03/1996 emis de PARLAMENT (art. 13 alin. 15);		
B1	Inscrierea provizorie, drept de PROPRIETATE, dobandit prin Lege, cota actuala 1/1, cota initiala 1/1 1) <b>COMUNA VALEA MARE PRAVĂȚ</b> , CIF:5010196	A1
Act Normativ nr. 7, din 13/03/1996 emis de PARLAMENT (art. 12 alin. 16 );		
B2	Intabulare, drept de PROPRIETATE, dobandit prin Construire, cota actuala 1/1, cota initiala 1/1 1) <b>HIU VERUTA</b> , lipsă CNP	A1.1

**C. Partea III. SARCINI .**

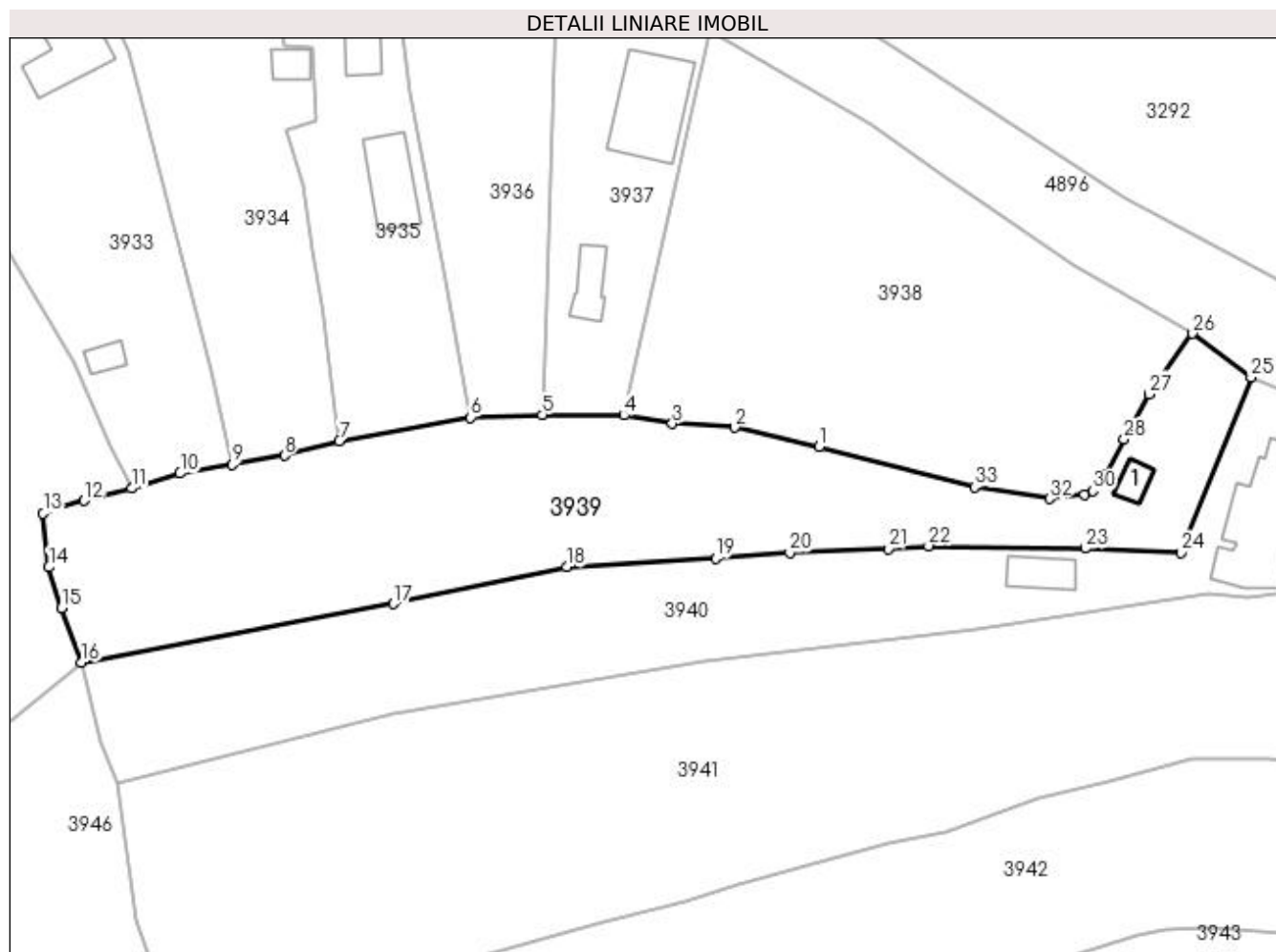
Inscrieri privind dezmembramintele dreptului de proprietate, drepturi reale de garanție și sarcini	Referințe
NU SUNT	

## Anexa Nr. 1 La Partea I

## Teren

Nr cadastral	Suprafața (mp)*	Observații / Referințe
	2.087	

\* Suprafața este determinată în planul de proiecție Stereo 70.



## Date referitoare la teren

Crt	Categorie folosință	Intra vilan	Suprafața (mp)	Tarla	Parcelă	Nr. topo	Observații / Referințe
1	faneata	DA	2.087	3	71,72	-	

## Date referitoare la construcții

Crt	Număr	Destinație construcție	Supraf. (mp)	Situație juridică	Observații / Referințe
A1.1		construcții anexa	13	Cu acte	Nr. niveluri:1; S. construita la sol:13 mp; S. construita desfasurata:13 mp;

## Lungime Segmente

1) Valorile lungimilor segmentelor sunt obținute din proiecție în plan.

Punct început	X / Y	Punct sfârșit	X / Y	Lungime segment (** (m)
1	508.098,629 419.511,72	2	508.088,946 419.513,932	9.932
3	508.081,753 419.514,347	4	508.076,177 419.515,318	5.66
5	508.066,789 419.515,382	6	508.058,54 419.515,101	8.254
7	508.043,391 419.512,4	8	508.037,089 419.510,681	6.532

Punct început	X / Y	Punct sfârșit	X / Y	Lungime segment (** (m)
2	508.088,946 419.513,932	3	508.081,753 419.514,347	7.205
4	508.076,177 419.515,318	5	508.066,789 419.515,382	9.388
6	508.058,54 419.515,101	7	508.043,391 419.512,4	15.388
8	508.037,089 419.510,681	9	508.031,069 419.509,686	6.102

Punct început	X / Y	Punct sfârșit	X / Y	Lungime segment (** (m)
9	508.031,069 419.509,686	10	508.025,057 419.508,637	6.103
11	508.019,479 419.506,905	12	508.014,017 419.505,513	5.637
13	508.009,29 419.504,021	14	508.009,951 419.497,836	6.22
15	508.011,428 419.493,141	16	508.013,711 419.486,878	6.666
17	508.049,644 419.493,613	18	508.069,587 419.497,86	20.39
19	508.086,734 419.498,881	20	508.095,272 419.499,546	8.564
21	508.106,651 419.499,964	22	508.111,262 419.500,304	4.624
23	508.129,286 419.500,0	24	508.140,389 419.499,512	11.114
25	508.148,412 419.519,71	26	508.141,676 419.524,748	8.412
27	508.136,625 419.517,775	28	508.133,773 419.512,581	5.925
29	508.131,679 419.508,434	30	508.130,199 419.506,63	2.333
31	508.129,261 419.506,197	32	508.125,175 419.505,732	4.112
33	508.116,554 419.507,074	1	508.098,629 419.511,72	18.517

Punct început	X / Y	Punct sfârșit	X / Y	Lungime segment (** (m)
10	508.025,057 419.508,637	11	508.019,479 419.506,905	5.841
12	508.014,017 419.505,513	13	508.009,29 419.504,021	4.957
14	508.009,951 419.497,836	15	508.011,428 419.493,141	4.922
16	508.013,711 419.486,878	17	508.049,644 419.493,613	36.559
18	508.069,587 419.497,86	19	508.086,734 419.498,881	17.177
20	508.095,272 419.499,546	21	508.106,651 419.499,964	11.387
22	508.111,262 419.500,304	23	508.129,286 419.500,0	18.027
24	508.140,389 419.499,512	25	508.148,412 419.519,71	21.733
26	508.141,676 419.524,748	27	508.136,625 419.517,775	8.61
28	508.133,773 419.512,581	29	508.131,679 419.508,434	4.646
30	508.130,199 419.506,63	31	508.129,261 419.506,197	1.033
32	508.125,175 419.505,732	33	508.116,554 419.507,074	8.725

\*\* Lungimile segmentelor sunt determinate în planul de proiecție Stereo 70 și sunt rotunjite la 1 milimetru.

\*\*\* Distanța dintre puncte este formată din segmente cumulate ce sunt mai mici decât valoarea 1 milimetru.





**DATE DESPRE IMOBILUL NR. 3940**

Oficiul de Cadastru și Publicitate Imobiliară ARGES  
Biroul de Cadastru și Publicitate Imobiliară Campulung

**A. Partea I. Descrierea imobilului**

TEREN Intravilan

Adresa: Loc. Bilcesti, Nr. 25, Jud. Arges, str. Cretisoara I

Nr. Crt	Nr cadastral Nr. topografic	Suprafața* (mp)	Observații / Referințe
A1	80314	1.736	Sector cadastral:42 Teren imprejmuit;

**Construcții**

Crt	Nr cadastral Nr. topografic	Adresa	Observații / Referințe
A1.1	80314-C1	Loc. Bilcesti, Nr. 25, Jud. Arges, str. Cretisoara I	Nr. niveluri:1; S. construita la sol:109 mp; S. construita desfasurata:109 mp; locuinta/zidarie/1958
A1.2	80314-C2	Loc. Bilcesti, Nr. 25, Jud. Arges, str. Cretisoara I	Nr. niveluri:1; S. construita la sol:27 mp; S. construita desfasurata:27 mp; anexa/zidarie/1958

**B. Partea II. Proprietari și acte**

Inscrieri privitoare la dreptul de proprietate și alte drepturi reale		Referințe
<b>14205 / 19/08/2019</b>		
Act Notarial nr. 2085, din 07/08/2019 emis de Simion Aurelia Maria;		
B7	Intabulare, drept de PROPRIETATE-bun propriu, dobandit prin Conventie, cota actuala 1/1, cota initiala 1/1 1) ONCIOIU PAULA, necasatorita	A1, A1.1, A1.2

**C. Partea III. SARCINI .**

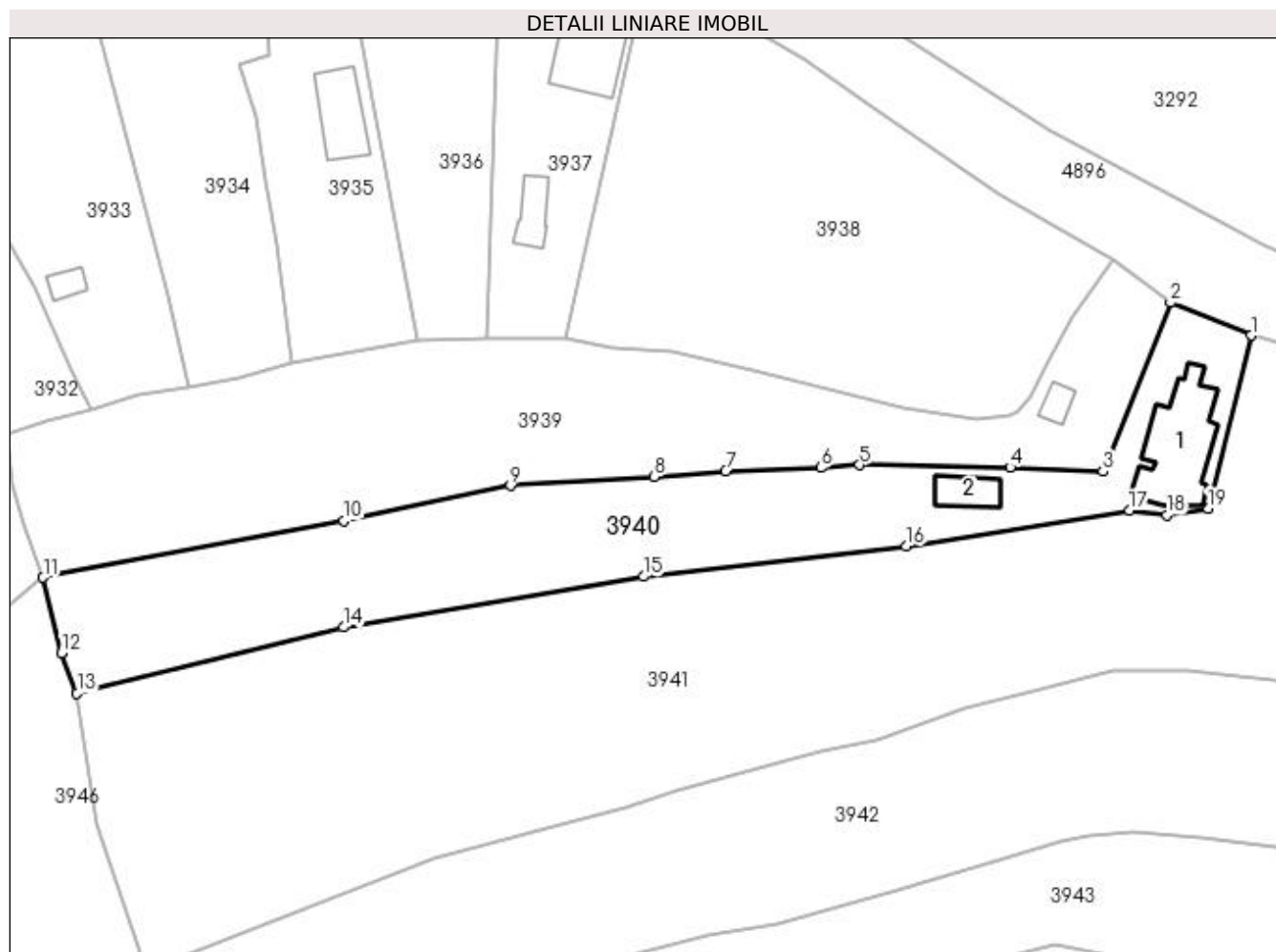
Inscrieri privind dezmembramintele dreptului de proprietate, drepturi reale de garanție și sarcini	Referințe
NU SUNT	

## Anexa Nr. 1 La Partea I

## Teren

Nr cadastral	Suprafața (mp)*	Observații / Referințe
80314	1.736	

\* Suprafața este determinată în planul de proiecție Stereo 70.



## Date referitoare la teren

Crt	Categorie folosință	Intra vilan	Suprafața (mp)	Tarla	Parcelă	Nr. topo	Observații / Referințe
1	curți constructii	DA	460	3	70	-	
2	faneata	DA	1.276	3	69	-	

## Date referitoare la construcții

Crt	Număr	Destinație construcție	Supraf. (mp)	Situație juridică	Observații / Referințe
A1.1	80314-C1	construcții de locuințe	109	Cu acte	Nr. niveluri:1; S. construita la sol:109 mp; S. construita desfasurata:109 mp; locuinta/zidarie/1958
A1.2	80314-C2	construcții anexa	27	Cu acte	Nr. niveluri:1; S. construita la sol:27 mp; S. construita desfasurata:27 mp; anexa/zidarie/1958

## Lungime Segmente

1) Valorile lungimilor segmentelor sunt obținute din proiecție în plan.

Punct început	X / Y	Punct sfârșit	X / Y	Lungime segment (** (m)
1	508.158,071 419.515,784	2	508.148,412 419.519,71	10.426

Punct început	X / Y	Punct sfârșit	X / Y	Lungime segment (** (m)
2	508.148,412 419.519,71	3	508.140,389 419.499,512	21.733
3	508.140,389 419.499,512	4	508.129,286 419.500,0	11.114
4	508.129,286 419.500,0	5	508.111,262 419.500,304	18.027
5	508.111,262 419.500,304	6	508.106,651 419.499,964	4.624
6	508.106,651 419.499,964	7	508.095,272 419.499,546	11.387
7	508.095,272 419.499,546	8	508.086,734 419.498,881	8.564
8	508.086,734 419.498,881	9	508.069,587 419.497,86	17.177
9	508.069,587 419.497,86	10	508.049,644 419.493,613	20.39
10	508.049,644 419.493,613	11	508.013,711 419.486,878	36.559
11	508.013,711 419.486,878	12	508.015,892 419.477,83	9.307
12	508.015,892 419.477,83	13	508.017,754 419.473,027	5.151
13	508.017,754 419.473,027	14	508.049,598 419.480,914	32.806
14	508.049,598 419.480,914	15	508.085,464 419.486,983	36.376
15	508.085,464 419.486,983	16	508.116,835 419.490,64	31.583
16	508.116,835 419.490,64	17	508.143,538 419.494,858	27.034
17	508.143,538 419.494,858	18	508.148,0 419.494,323	4.494
18	508.148,0 419.494,323	19	508.152,938 419.495,12	5.002
19	508.152,938 419.495,12	1	508.158,071 419.515,784	21.292

\*\* Lungimile segmentelor sunt determinate în planul de proiecție Stereo 70 și sunt rotunjite la 1 milimetru.

\*\*\* Distanța dintre puncte este formată din segmente cumulate ce sunt mai mici decât valoarea 1 milimetru.



**DATE DESPRE IMOBILUL NR. 3941**

Oficiul de Cadastru și Publicitate Imobiliară ARGES  
Biroul de Cadastru și Publicitate Imobiliară Campulung

**A. Partea I. Descrierea imobilului**

TEREN Intravilan

Adresa: Loc. Bilcești, Nr. 26, Jud. Arges

Nr. Crt	Nr cadastral Nr. topografic	Suprafața* (mp)	Observații / Referințe
A1		Din acte: 4.940 Masurata: 5.703	Sector cadastral:42 Teren imprejmuit;

**Construcții**

Crt	Nr cadastral Nr. topografic	Adresa	Observații / Referințe
A1.1		Loc. Bilcești, Nr. 26, Jud. Arges	Nr. niveluri:1; S. construita la sol:109 mp; S. construita desfasurata:109 mp;
A1.2		Loc. Bilcești, Nr. 26, Jud. Arges	Nr. niveluri:1; S. construita la sol:80 mp; S. construita desfasurata:80 mp;
A1.3		Loc. Bilcești, Nr. 26, Jud. Arges	Nr. niveluri:1; S. construita la sol:70 mp; S. construita desfasurata:70 mp;
A1.4		Loc. Bilcești, Nr. 26, Jud. Arges	Nr. niveluri:1; S. construita la sol:33 mp; S. construita desfasurata:33 mp;
A1.5		Loc. Bilcești, Nr. 26, Jud. Arges	Nr. niveluri:1; S. construita la sol:16 mp; S. construita desfasurata:16 mp;

**B. Partea II. Proprietari și acte**

Inscrieri privitoare la dreptul de proprietate și alte drepturi reale		Referințe
/		
Act Administrativ nr. 55102, din 03/10/1994 emis de CJPSDPAT ARGES;		
B1	Intabulare, drept de PROPRIETATE, dobandit prin Reconstituire, cota actuala 1/1, cota initiala 1/1 1) RUCĂREANU STELA, lipsă CNP	A1
Act Normativ nr. 7, din 13/03/1996 emis de PARLAMENT (art. 12 alin. 16 );		
B2	Intabulare, drept de PROPRIETATE, dobandit prin Construire, cota actuala 1/1, cota initiala 1/1 1) RUCĂREANU STELA, lipsă CNP	A1.1, A1.2, A1.3, A1.4, A1.5

**C. Partea III. SARCINI .**

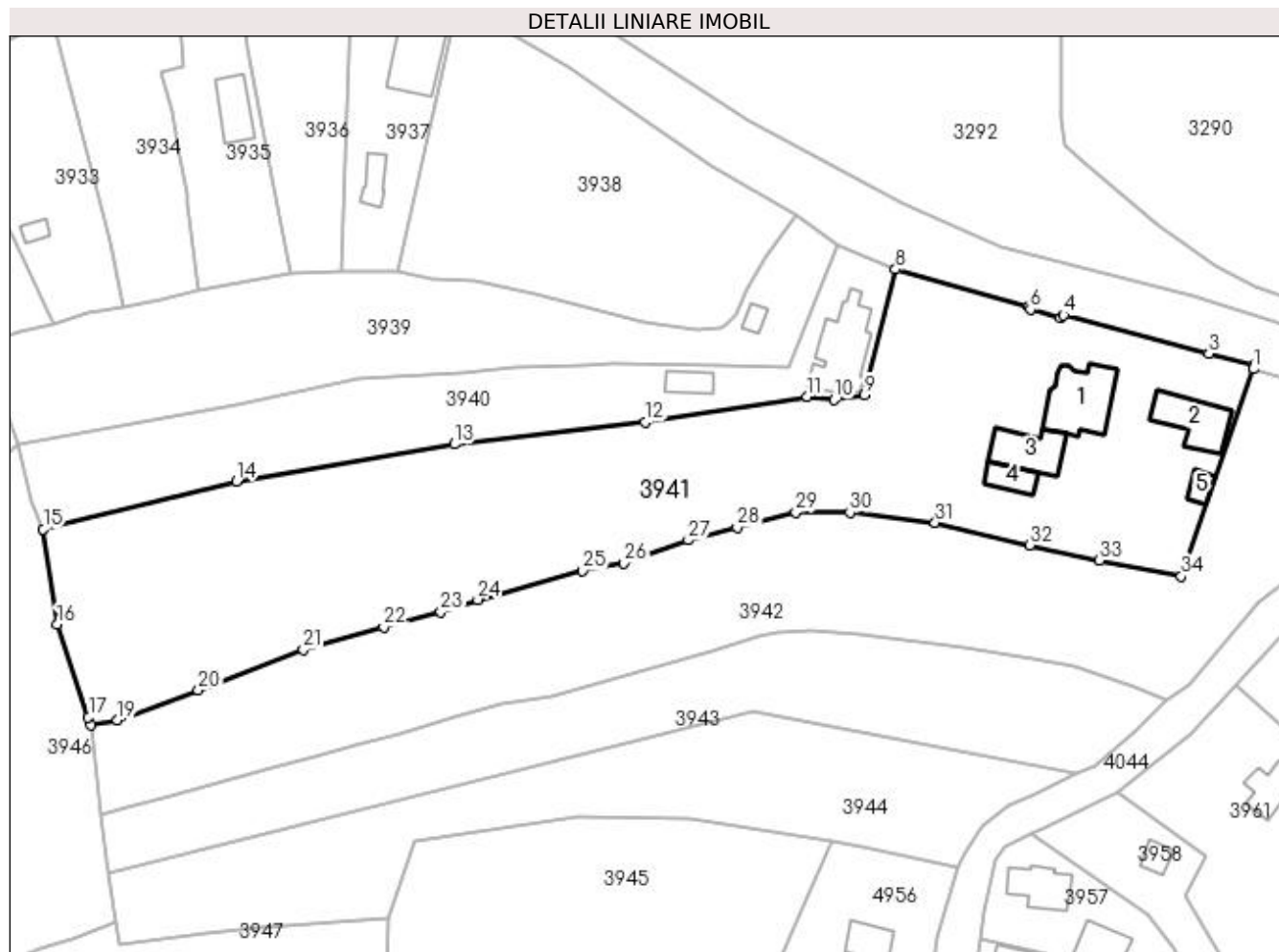
Inscrieri privind dezmembramintele dreptului de proprietate, drepturi reale de garanție și sarcini	Referințe
NU SUNT	

## Anexa Nr. 1 La Partea I

## Teren

Nr cadastral	Suprafața (mp)*	Observații / Referințe
	Din acte: 4.940 Masurata: 5.703	

\* Suprafața este determinată în planul de proiecție Stereo 70.



## Date referitoare la teren

Crt	Categorie folosință	Intra vilan	Suprafața (mp)	Tarla	Parcelă	Nr. topo	Observații / Referințe
1	curți constructii	DA	1.466	3	65-67	-	
2	livada	DA	1.016	3	67	-	
3	faneata	DA	3.221	3	68	-	

## Date referitoare la construcții

Crt	Număr	Destinație construcție	Supraf. (mp)	Situație juridică	Observații / Referințe
A1.1		construcții de locuințe	109	Cu acte	Nr. niveluri:1; S. construita la sol:109 mp; S. construita desfasurata:109 mp;
A1.2		construcții anexa	80	Cu acte	Nr. niveluri:1; S. construita la sol:80 mp; S. construita desfasurata:80 mp;
A1.3		construcții de locuințe	70	Cu acte	Nr. niveluri:1; S. construita la sol:70 mp; S. construita desfasurata:70 mp;
A1.4		construcții anexa	33	Cu acte	Nr. niveluri:1; S. construita la sol:33 mp; S. construita desfasurata:33 mp;
A1.5		construcții anexa	16	Cu acte	Nr. niveluri:1; S. construita la sol:16 mp; S. construita desfasurata:16 mp;

## Lungime Segmente

1) Valorile lungimilor segmentelor sunt obținute din proiecție în plan.

Punct început	X / Y	Punct sfârșit	X / Y	Lungime segment (** (m)
1	508.216,993 419.499,372	2	508.217,1 419.500,105	0.741
3	508.209,641 419.501,96	4	508.185,77 419.508,248	24.685
5	508.185,208 419.507,793	6	508.180,266 419.509,164	5.129
7	508.179,988 419.509,665	8	508.158,071 419.515,784	22.755
9	508.152,938 419.495,12	10	508.148,0 419.494,323	5.002
11	508.143,538 419.494,858	12	508.116,835 419.490,64	27.034
13	508.085,464 419.486,983	14	508.049,598 419.480,914	36.376
15	508.017,754 419.473,027	16	508.020,035 419.457,317	15.875
17	508.025,206 419.442,081	18	508.025,553 419.440,816	1.312
19	508.030,003 419.441,53	20	508.043,302 419.446,499	14.197
21	508.060,554 419.453,225	22	508.073,797 419.456,904	13.745
23	508.083,224 419.459,418	24	508.089,292 419.461,406	6.385
25	508.106,542 419.466,175	26	508.113,394 419.467,372	6.956
27	508.123,968 419.471,227	28	508.131,983 419.473,295	8.277
29	508.141,653 419.475,8	30	508.150,548 419.475,771	8.895
31	508.164,612 419.474,112	32	508.180,176 419.470,359	16.01
33	508.191,608 419.467,868	34	508.205,152 419.465,256	13.794

Punct început	X / Y	Punct sfârșit	X / Y	Lungime segment (** (m)
2	508.217,1 419.500,105	3	508.209,641 419.501,96	7.686
4	508.185,77 419.508,248	5	508.185,208 419.507,793	0.723
6	508.180,266 419.509,164	7	508.179,988 419.509,665	0.573
8	508.158,071 419.515,784	9	508.152,938 419.495,12	21.292
10	508.148,0 419.494,323	11	508.143,538 419.494,858	4.494
12	508.116,835 419.490,64	13	508.085,464 419.486,983	31.583
14	508.049,598 419.480,914	15	508.017,754 419.473,027	32.806
16	508.020,035 419.457,317	17	508.025,206 419.442,081	16.09
18	508.025,553 419.440,816	19	508.030,003 419.441,53	4.507
20	508.043,302 419.446,499	21	508.060,554 419.453,225	18.517
22	508.073,797 419.456,904	23	508.083,224 419.459,418	9.756
24	508.089,292 419.461,406	25	508.106,542 419.466,175	17.897
26	508.113,394 419.467,372	27	508.123,968 419.471,227	11.255
28	508.131,983 419.473,295	29	508.141,653 419.475,8	9.989
30	508.150,548 419.475,771	31	508.164,612 419.474,112	14.162
32	508.180,176 419.470,359	33	508.191,608 419.467,868	11.7
34	508.205,152 419.465,256	1	508.216,993 419.499,372	36.112

\*\* Lungimile segmentelor sunt determinate în planul de proiecție Stereo 70 și sunt rotunjite la 1 milimetru.

\*\*\* Distanța dintre puncte este formată din segmente cumulate ce sunt mai mici decât valoarea 1 milimetru.





**DATE DESPRE IMOBILUL NR. 3942**

Oficiul de Cadastru și Publicitate Imobiliară ARGES  
Biroul de Cadastru și Publicitate Imobiliară Campulung

**A. Partea I. Descrierea imobilului**

TEREN Intravilan

Adresa: Loc. Bilcesti, Jud. Arges

Nr. Crt	Nr cadastral Nr. topografic	Suprafața* (mp)	Observații / Referințe
A1		Din acte: 4.278 Masurata: 4.340	Sector cadastral:42 Teren imprejmuit;

**B. Partea II. Proprietari și acte**

Inscrieri privitoare la dreptul de proprietate și alte drepturi reale		Referințe
/		
Act Administrativ nr. 62884, din 11/01/1995 emis de CJPSDPAT ARGES;		
B1	Intabulare, drept de PROPRIETATE, dobandit prin Reconstituire, cota actuala 1/1, cota initiala 1/1 1) SOLOMON LUCICA, lipsă CNP 2) MANOLE MARIA, lipsă CNP 3) MANOLE GEORGETA, lipsă CNP	A1

**C. Partea III. SARCINI .**

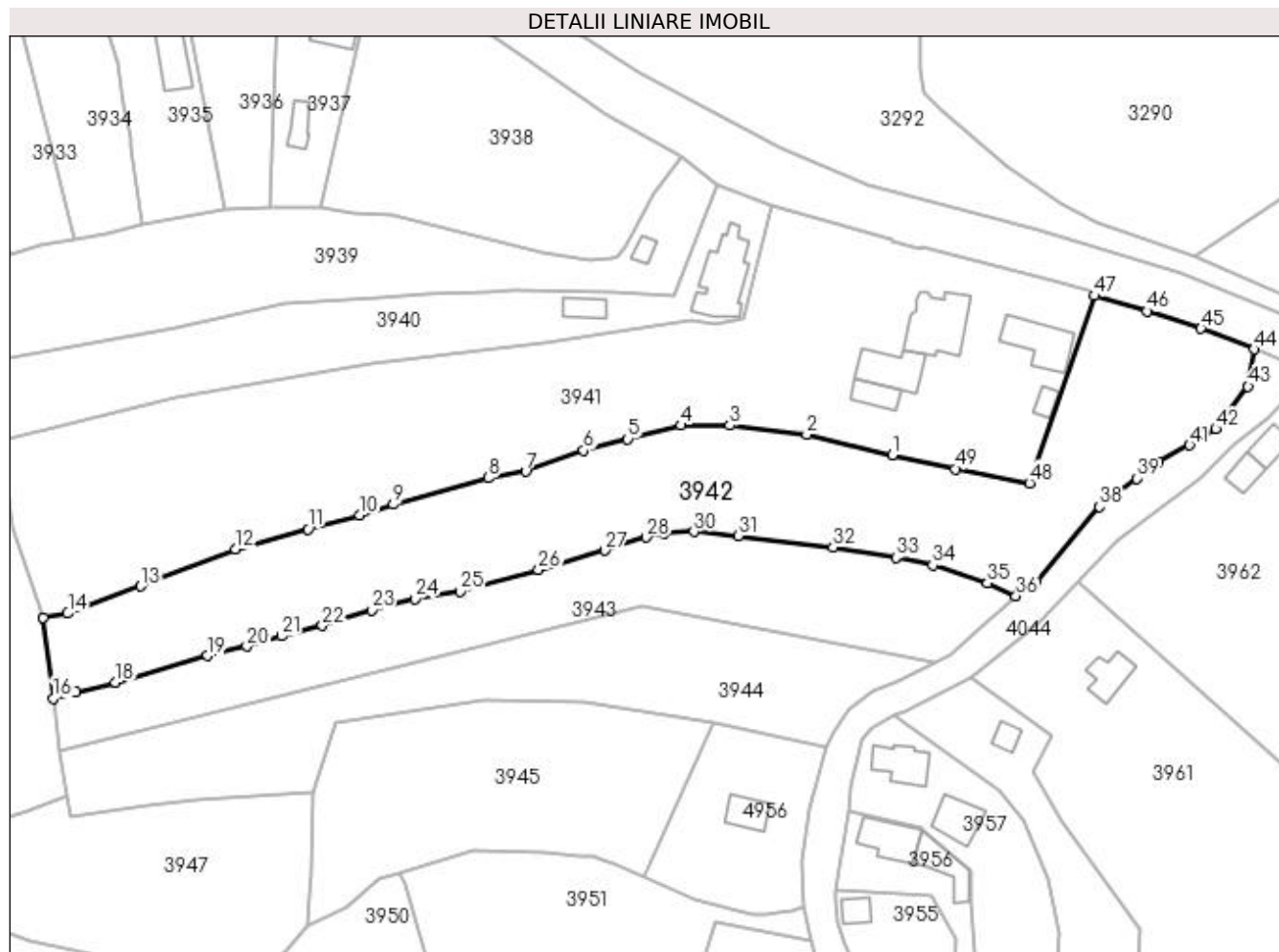
Inscrieri privind dezmembramintele dreptului de proprietate, drepturi reale de garanție și sarcini	Referințe
NU SUNT	

## Anexa Nr. 1 La Partea I

## Teren

Nr cadastral	Suprafața (mp)*	Observații / Referințe
	Din acte: 4.278 Masurata: 4.340	

\* Suprafața este determinată în planul de proiecție Stereo 70.



## Date referitoare la teren

Crt	Categorie folosință	Intra vilan	Suprafața (mp)	Tarla	Parcelă	Nr. topo	Observații / Referințe
1	faneata	DA	4.340	3	63,64,92	-	

## Lungime Segmente

1) Valorile lungimilor segmentelor sunt obținute din proiecție în plan.

Punct început	X / Y	Punct sfârșit	X / Y	Lungime segment	Punct început	X / Y	Punct sfârșit	X / Y	Lungime segment	Punct început	X / Y	Punct sfârșit	X / Y	Lungime segment
1	508.180,176 419.470,359	2	508.164,612 419.474,112	16.01	2	508.164,612 419.474,112	3	508.150,548 419.475,771	14.16 2	3	508.150,548 419.475,771	4	508.141,653 419.475,8	8.895
4	508.141,653 419.475,8	5	508.131,983 419.473,295	9.989	5	508.131,983 419.473,295	6	508.123,968 419.471,227	8.277	6	508.123,968 419.471,227	7	508.113,394 419.467,372	11.25 5
7	508.113,394 419.467,372	8	508.106,542 419.466,175	6.956	8	508.106,542 419.466,175	9	508.089,292 419.461,406	17.89 7	9	508.089,292 419.461,406	10	508.083,224 419.459,418	6.385
10	508.083,224 419.459,418	11	508.073,797 419.456,904	9.756	11	508.073,797 419.456,904	12	508.060,554 419.453,225	13.74 5	12	508.060,554 419.453,225	13	508.043,302 419.446,499	18.51 7
13	508.043,302 419.446,499	14	508.030,003 419.441,53	14.19 7	14	508.030,003 419.441,53	15	508.025,553 419.440,816	4.507	15	508.025,553 419.440,816	16	508.027,372 419.426,096	14.83 2

Punct început	X / Y	Punct sfârșit	X / Y	Lungime segment	Punct început	X / Y	Punct sfârșit	X / Y	Lungime segment	Punct început	X / Y	Punct sfârșit	X / Y	Lungime segment
16	508.027,372 419.426,096	17	508.031,411 419.427,18	4.182	17	508.031,411 419.427,18	18	508.038,744 419.429,004	7.556	18	508.038,744 419.429,004	19	508.055,508 419.433,808	17.439
19	508.055,508 419.433,808	20	508.062,645 419.435,525	7.341	20	508.062,645 419.435,525	21	508.068,976 419.437,402	6.603	21	508.068,976 419.437,402	22	508.076,414 419.439,302	7.677
22	508.076,414 419.439,302	23	508.085,322 419.442,121	9.343	23	508.085,322 419.442,121	24	508.093,225 419.444,237	8.181	24	508.093,225 419.444,237	25	508.101,43 419.445,522	8.305
25	508.101,43 419.445,522	26	508.115,723 419.449,499	14.836	26	508.115,723 419.449,499	27	508.127,838 419.453,015	12.615	27	508.127,838 419.453,015	28	508.135,385 419.455,419	7.921
28	508.135,385 419.455,419	29	508.138,607 419.456,107	3.295	29	508.138,607 419.456,107	30	508.144,04 419.456,446	5.444	30	508.144,04 419.456,446	31	508.152,142 419.455,711	8.135
31	508.152,142 419.455,711	32	508.169,411 419.453,571	17.401	32	508.169,411 419.453,571	33	508.180,824 419.451,692	11.567	33	508.180,824 419.451,692	34	508.187,572 419.450,314	6.887
34	508.187,572 419.450,314	35	508.197,47 419.447,076	10.414	35	508.197,47 419.447,076	36	508.202,708 419.444,732	5.739	36	508.202,708 419.444,732	37	508.206,427 419.447,22	4.474
37	508.206,427 419.447,22	38	508.217,909 419.460,96	17.906	38	508.217,909 419.460,96	39	508.224,697 419.466,136	8.536	39	508.224,697 419.466,136	40	508.228,713 419.469,2	5.051
40	508.228,713 419.469,2	41	508.234,314 419.472,197	6.352	41	508.234,314 419.472,197	42	508.239,099 419.475,15	5.623	42	508.239,099 419.475,15	43	508.244,979 419.482,869	9.703
43	508.244,979 419.482,869	44	508.246,059 419.489,611	6.828	44	508.246,059 419.489,611	45	508.236,4 419.493,421	10.383	45	508.236,4 419.493,421	46	508.226,517 419.496,554	10.368
46	508.226,517 419.496,554	47	508.216,993 419.499,372	9.932	47	508.216,993 419.499,372	48	508.205,152 419.465,256	36.112	48	508.205,152 419.465,256	49	508.191,608 419.467,868	13.794
49	508.191,608 419.467,868	1	508.180,176 419.470,359	11.7										

\*\* Lungimile segmentelor sunt determinate în planul de proiecție Stereo 70 și sunt rotunjite la 1 milimetru.

\*\*\* Distanța dintre puncte este formată din segmente cumulate ce sunt mai mici decât valoarea 1 milimetru.



**DATE DESPRE IMOBILUL NR. 3943**

Oficiul de Cadastru și Publicitate Imobiliară ARGES  
 Biroul de Cadastru și Publicitate Imobiliară Campulung

**A. Partea I. Descrierea imobilului**

TEREN Intravilan

Nr. CF vechi:183

Nr. cadastral vechi:298

Adresa: Loc. Bilcesti, Jud. Arges

Nr. Crt	Nr cadastral Nr. topografic	Suprafata* (mp)	Observatii / Referinta
A1	82070	2.173	Sector cadastral:42 Teren neimprejmuit;

**B. Partea II. Proprietari și acte**

Inscrieri privitoare la dreptul de proprietate și alte drepturi reale		Referinta
<b>4622 / 25/11/2002</b>		
Hotarare Judecatoreasca nr. 439, din 28/02/2002 emis de Judecatoria Campulung, definitiva si irevocabila;		
B1	Intabulare, drept de PROPRIETATE, dobandit prin lesire Din Indiviziune, cota actuala 1/1, cota initiala 1/1 1) ROIBU GEORGETA, lipsă CNP	A1

**C. Partea III. SARCINI .**

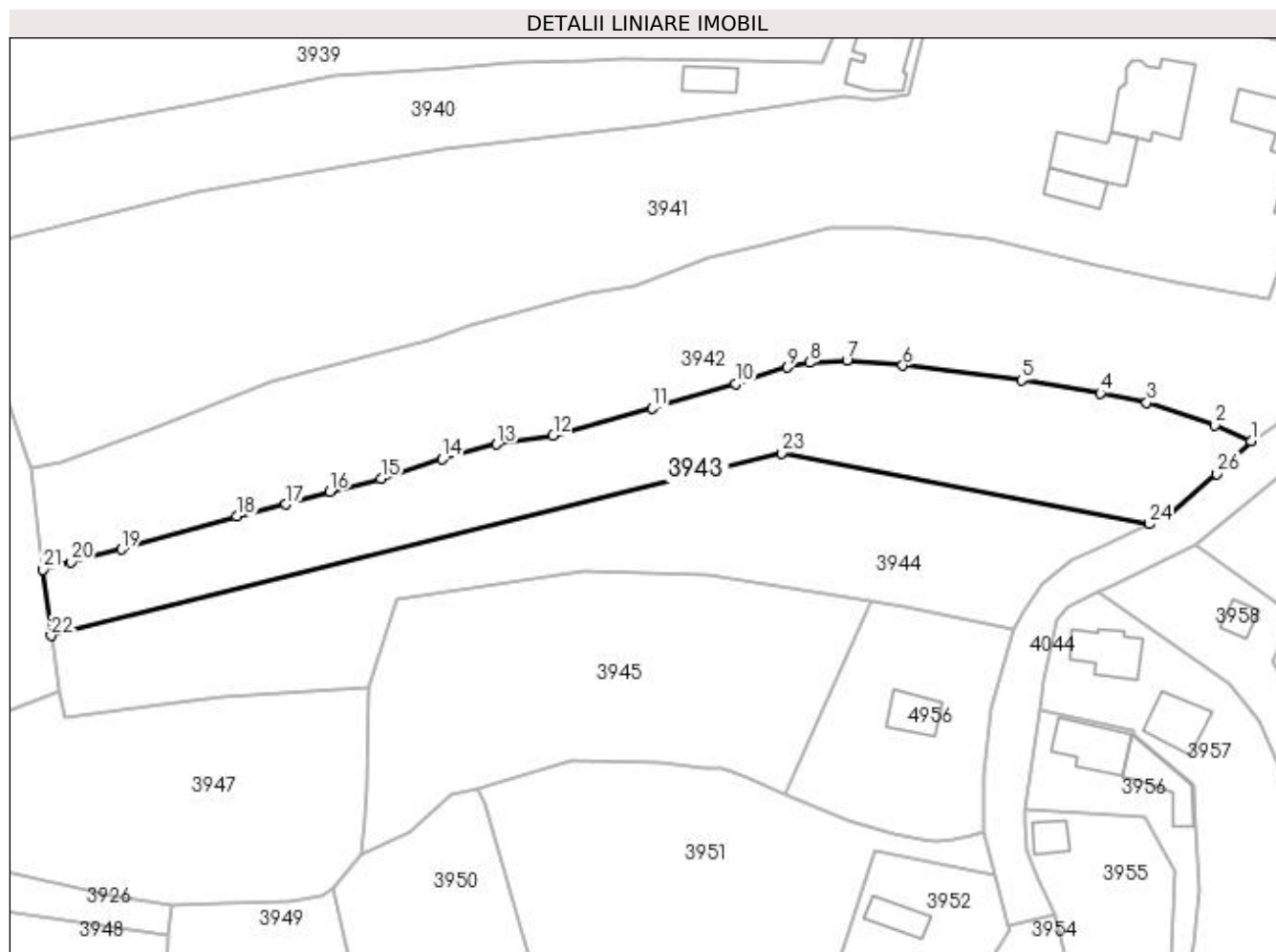
Inscrieri privind dezmembramintele dreptului de proprietate, drepturi reale de garantie și sarcini	Referinta
NU SUNT	

## Anexa Nr. 1 La Partea I

## Teren

Nr cadastral	Suprafața (mp)*	Observații / Referințe
82070	2.173	

\* Suprafața este determinată în planul de proiecție Stereo 70.



## Date referitoare la teren

Crt	Categorie folosință	Intra vilan	Suprafața (mp)	Tarla	Parcelă	Nr. topo	Observații / Referințe
1	faneata	DA	2.173	3	92-94	-	

## Lungime Segmente

1) Valorile lungimilor segmentelor sunt obținute din proiecție în plan.

Punct început	X / Y	Punct sfârșit	X / Y	Lungime segment (** (m)
1	508.202,708 419.444,732	2	508.197,47 419.447,076	5.739
3	508.187,572 419.450,314	4	508.180,824 419.451,692	6.887
5	508.169,411 419.453,571	6	508.152,142 419.455,711	17.401
7	508.144,04 419.456,446	8	508.138,607 419.456,107	5.444
9	508.135,385 419.455,419	10	508.127,838 419.453,015	7.921

Punct început	X / Y	Punct sfârșit	X / Y	Lungime segment (** (m)
2	508.197,47 419.447,076	3	508.187,572 419.450,314	10.414
4	508.180,824 419.451,692	5	508.169,411 419.453,571	11.567
6	508.152,142 419.455,711	7	508.144,04 419.456,446	8.135
8	508.138,607 419.456,107	9	508.135,385 419.455,419	3.295
10	508.127,838 419.453,015	11	508.115,723 419.449,499	12.615

Punct început	X / Y	Punct sfârșit	X / Y	Lungime segment (** (m)	Punct început	X / Y	Punct sfârșit	X / Y	Lungime segment (** (m)
11	508.115,723 419.449,499	12	508.101,43 419.445,522	14.836	12	508.101,43 419.445,522	13	508.093,225 419.444,237	8.305
13	508.093,225 419.444,237	14	508.085,322 419.442,121	8.181	14	508.085,322 419.442,121	15	508.076,414 419.439,302	9.343
15	508.076,414 419.439,302	16	508.068,976 419.437,402	7.677	16	508.068,976 419.437,402	17	508.062,645 419.435,525	6.603
17	508.062,645 419.435,525	18	508.055,508 419.433,808	7.341	18	508.055,508 419.433,808	19	508.038,744 419.429,004	17.439
19	508.038,744 419.429,004	20	508.031,411 419.427,18	7.556	20	508.031,411 419.427,18	21	508.027,372 419.426,096	4.182
21	508.027,372 419.426,096	22	508.028,513 419.416,507	9.657	22	508.028,513 419.416,507	23	508.134,543 419.442,999	109.289
23	508.134,543 419.442,999	24	508.187,953 419.432,694	54.395	24	508.187,953 419.432,694	25	508.190,83 419.434,113	3.208
25	508.190,83 419.434,113	26	508.197,747 419.439,975	9.067	26	508.197,747 419.439,975	1	508.202,708 419.444,732	6.873

\*\* Lungimile segmentelor sunt determinate în planul de proiecție Stereo 70 și sunt rotunjite la 1 milimetru.

\*\*\* Distanța dintre puncte este formată din segmente cumulate ce sunt mai mici decât valoarea 1 milimetru.





**DATE DESPRE IMOBILUL NR. 3944**

Oficiul de Cadastru și Publicitate Imobiliară ARGES  
Biroul de Cadastru și Publicitate Imobiliară Campulung

**A. Partea I. Descrierea imobilului**

TEREN Intravilan

Nr. CF vechi:184

Nr. cadastral vechi:297

Adresa: Loc. Bilcesti, Jud. Arges

Nr. Crt	Nr cadastral Nr. topografic	Suprafața* (mp)	Observații / Referințe
A1	82071	2.173	Sector cadastral:42 Teren neimprejmuit;

**B. Partea II. Proprietari și acte**

Inscrieri privitoare la dreptul de proprietate și alte drepturi reale		Referințe
<b>4625 / 25/11/2002</b>		
Hotarare Judecatoreasca nr. 439, din 28/02/2002 emis de Judecatoria Campulung ( in dosar nr. 665/2002 definitiva si irevocabila);		
B1	Intabulare, drept de PROPRIETATE, dobandit prin lesire Din Indiviziune, cota actuala 1/1, cota initiala 1/1 1) <b>BADITA ROXANA</b> , lipsă CNP	A1

**C. Partea III. SARCINI .**

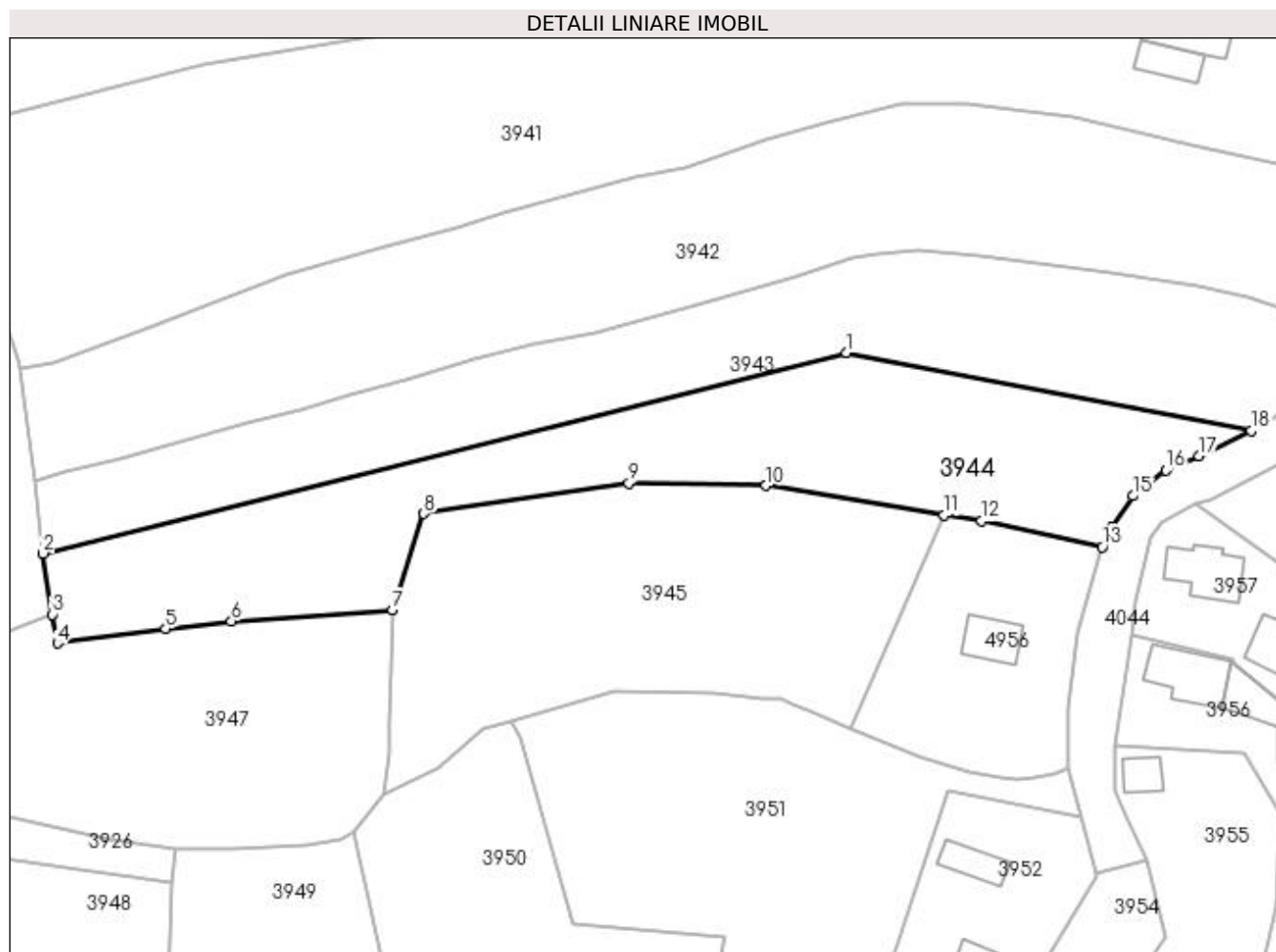
Inscrieri privind dezmembramintele dreptului de proprietate, drepturi reale de garanție și sarcini	Referințe
NU SUNT	

## Anexa Nr. 1 La Partea I

## Teren

Nr cadastral	Suprafața (mp)*	Observații / Referințe
82071	2.173	

\* Suprafața este determinată în planul de proiecție Stereo 70.



## Date referitoare la teren

Crt	Categorie folosință	Intra vilan	Suprafața (mp)	Tarla	Parcelă	Nr. topo	Observații / Referințe
1	faneata	DA	2.173	3	92-97	-	

## Lungime Segmente

1) Valorile lungimilor segmentelor sunt obținute din proiecție în plan.

Punct început	X / Y	Punct sfârșit	X / Y	Lungime segment (** (m)
1	508.134,543 419.442,999	2	508.028,513 419.416,507	109.289
2	508.028,513 419.416,507	3	508.029,722 419.408,46	8.137
3	508.029,722 419.408,46	4	508.030,396 419.404,646	3.873
4	508.030,396 419.404,646	5	508.044,685 419.406,564	14.417
5	508.044,685 419.406,564	6	508.053,359 419.407,552	8.73

Punct început	X / Y	Punct sfârșit	X / Y	Lungime segment (** (m)
6	508.053,359 419.407,552	7	508.074,642 419.409,038	21.335
7	508.074,642 419.409,038	8	508.078,777 419.421,741	13.359
8	508.078,777 419.421,741	9	508.105,831 419.425,789	27.355
9	508.105,831 419.425,789	10	508.123,939 419.425,448	18.111
10	508.123,939 419.425,448	11	508.147,456 419.421,59	23.831
11	508.147,456 419.421,59	12	508.152,394 419.420,78	5.004
12	508.152,394 419.420,78	13	508.168,307 419.417,336	16.281
13	508.168,307 419.417,336	14	508.169,51 419.419,911	2.842
14	508.169,51 419.419,911	15	508.172,354 419.424,089	5.054
15	508.172,354 419.424,089	16	508.176,711 419.427,471	5.516
16	508.176,711 419.427,471	17	508.181,112 419.429,32	4.774
17	508.181,112 419.429,32	18	508.187,953 419.432,694	7.628
18	508.187,953 419.432,694	1	508.134,543 419.442,999	54.395

\*\* Lungimile segmentelor sunt determinate în planul de proiecție Stereo 70 și sunt rotunjite la 1 milimetru.

\*\*\* Distanța dintre puncte este formată din segmente cumulate ce sunt mai mici decât valoarea 1 milimetru.



**DATE DESPRE IMOBILUL NR. 3945**

Oficiul de Cadastru și Publicitate Imobiliară ARGES  
Biroul de Cadastru și Publicitate Imobiliară Campulung

**A. Partea I. Descrierea imobilului**

TEREN Intravilan

Adresa: Loc. Bilcesti, Jud. Arges

Nr. Crt	Nr cadastral Nr. topografic	Suprafața* (mp)	Observații / Referințe
A1		1.931	Sector cadastral:42 Teren neimprejmuit;

**B. Partea II. Proprietari și acte**

Inscrieri privitoare la dreptul de proprietate și alte drepturi reale		Referințe
/		
Act Normativ nr. 7, din 13/03/1996 emis de PARLAMENT (art. 13 alin. 15);		
B1	Inscrierea provizorie, drept de PROPRIETATE, dobandit prin Lege, cota actuala 1/1, cota initiala 1/1 1) COMUNA VALEA MARE PRAVAT, CIF:5010196	A1

**C. Partea III. SARCINI .**

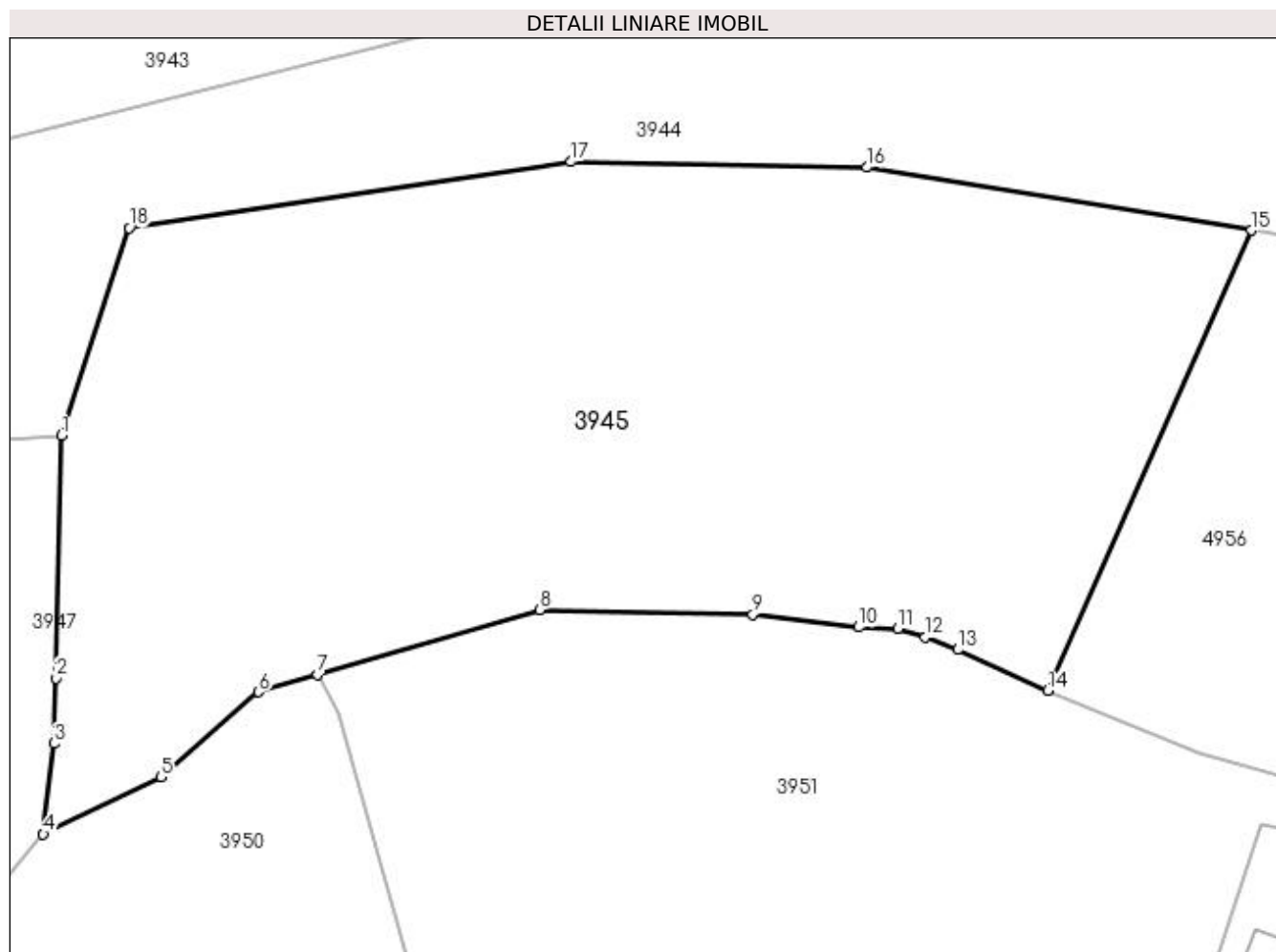
Inscrieri privind dezmembramintele dreptului de proprietate, drepturi reale de garanție și sarcini	Referințe
NU SUNT	

## Anexa Nr. 1 La Partea I

## Teren

Nr cadastral	Suprafața (mp)*	Observații / Referințe
	1.931	

\* Suprafața este determinată în planul de proiecție Stereo 70.



## Date referitoare la teren

Crt	Categorie folosință	Intra vilan	Suprafața (mp)	Tarla	Parcelă	Nr. topo	Observații / Referințe
1	faneata	DA	1.931	3	96-98	-	

## Lungime Segmente

1) Valorile lungimilor segmentelor sunt obținute din proiecție în plan.

Punct început	X / Y	Punct sfârșit	X / Y	Lungime segment (** (m)
1	508.074,642 419.409,038	2	508.074,324 419.394,193	14.848
2	508.074,324 419.394,193	3	508.074,181 419.390,202	3.994
3	508.074,181 419.390,202	4	508.073,515 419.384,667	5.575
4	508.073,515 419.384,667	5	508.080,732 419.388,147	8.012
5	508.080,732 419.388,147	6	508.086,697 419.393,354	7.918

Punct început	X / Y	Punct sfârșit	X / Y	Lungime segment (** (m)
6	508.086,697 419.393,354	7	508.090,286 419.394,403	3.739
7	508.090,286 419.394,403	8	508.103,907 419.398,382	14.19
8	508.103,907 419.398,382	9	508.116,95 419.398,094	13.046
9	508.116,95 419.398,094	10	508.123,439 419.397,312	6.536
10	508.123,439 419.397,312	11	508.125,844 419.397,233	2.406
11	508.125,844 419.397,233	12	508.127,505 419.396,695	1.746
12	508.127,505 419.396,695	13	508.129,498 419.395,936	2.133
13	508.129,498 419.395,936	14	508.134,997 419.393,443	6.038
14	508.134,997 419.393,443	15	508.147,456 419.421,59	30.781
15	508.147,456 419.421,59	16	508.123,939 419.425,448	23.831
16	508.123,939 419.425,448	17	508.105,831 419.425,789	18.111
17	508.105,831 419.425,789	18	508.078,777 419.421,741	27.355
18	508.078,777 419.421,741	1	508.074,642 419.409,038	13.359

\*\* Lungimile segmentelor sunt determinate în planul de proiecție Stereo 70 și sunt rotunjite la 1 milimetru.

\*\*\* Distanța dintre puncte este formată din segmente cumulate ce sunt mai mici decât valoarea 1 milimetru.





**DATE DESPRE IMOBILUL NR. 3946**

Oficiul de Cadastru și Publicitate Imobiliară ARGES  
 Biroul de Cadastru și Publicitate Imobiliară Campulung

**A. Partea I. Descrierea imobilului**

TEREN Intravilan

Adresa: Loc. Bilcesti, Jud. Arges

Nr. Crt	Nr cadastral Nr. topografic	Suprafața* (mp)	Observații / Referințe
A1		Din acte: 3.510 Masurata: 3.279	Sector cadastral:42 Teren imprejmuit;

**B. Partea II. Proprietari și acte**

Inscrieri privitoare la dreptul de proprietate și alte drepturi reale		Referințe
/		
Act Administrativ nr. 19073, din 05/09/1993 emis de CJPSDPAT ARGES;		
B1	Intabulare, drept de PROPRIETATE, dobandit prin Reconstituire, cota actuala 1/1, cota initiala 1/1 1) <b>BRATU ION</b> , lipsă CNP	A1

**C. Partea III. SARCINI .**

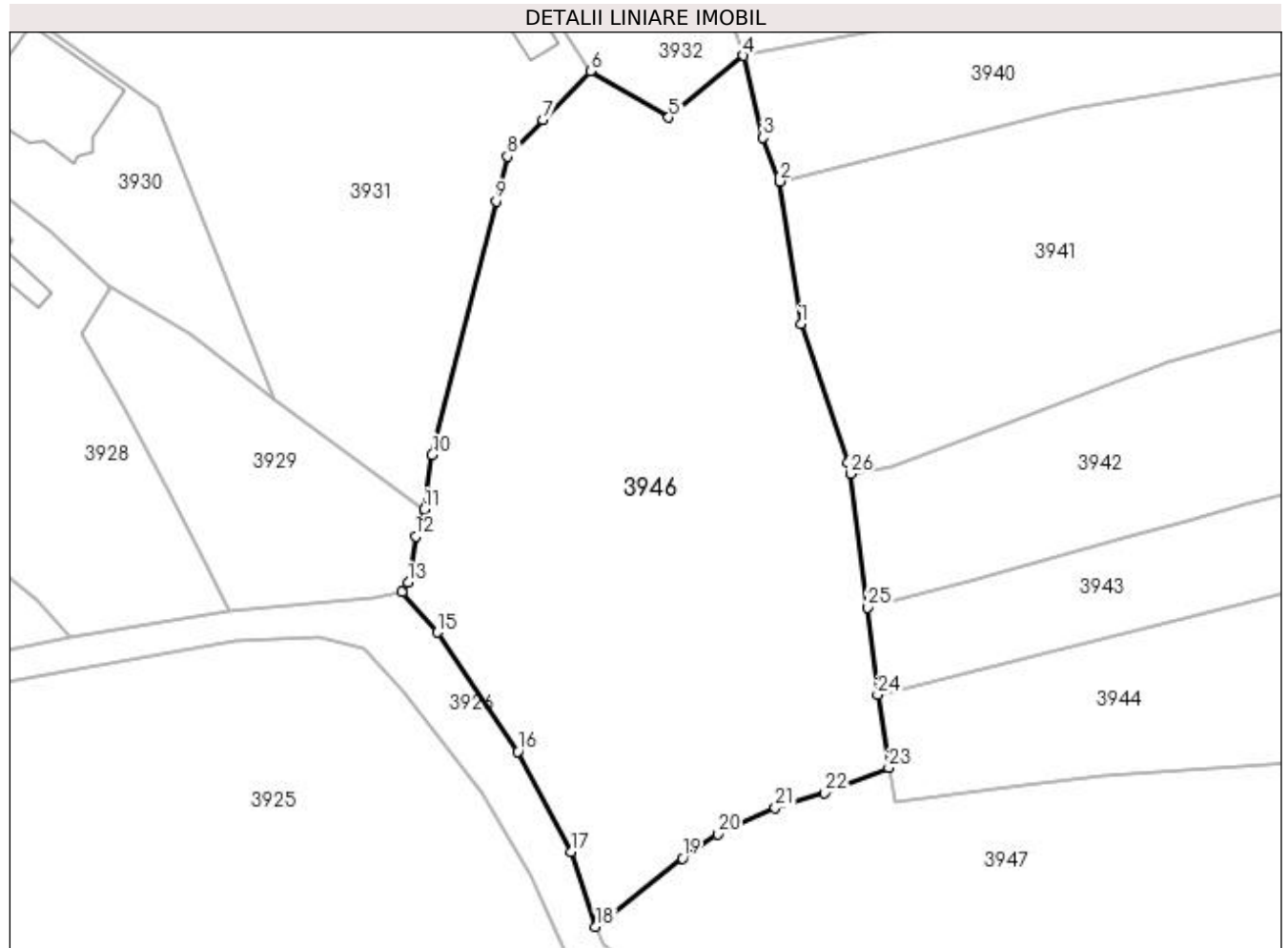
Inscrieri privind dezmembramintele dreptului de proprietate, drepturi reale de garanție și sarcini	Referințe
NU SUNT	

## Anexa Nr. 1 La Partea I

## Teren

Nr cadastral	Suprafața (mp)*	Observații / Referințe
	Din acte: 3.510	
	Masurata: 3.279	

\* Suprafața este determinată în planul de proiecție Stereo 70.



## Date referitoare la teren

Crt	Categorie folosință	Intra vilan	Suprafața (mp)	Tarla	Parcelă	Nr. topo	Observații / Referințe
1	pasune	DA	3.279	3	92	-	Pășune împădurită; In act se regăsește P136

## Lungime Segmente

1) Valorile lungimilor segmentelor sunt obținute din proiecție în plan.

Punct început	X / Y	Punct sfârșit	X / Y	Lungime segment (** (m))
1	508.020,035 419.457,317	2	508.017,754 419.473,027	15.875
3	508.015,892 419.477,83	4	508.013,711 419.486,878	9.307
5	508.005,492 419.480,087	6	507.996,837 419.485,196	10.05
7	507.991,605 419.479,825	8	507.987,678 419.475,794	5.628
9	507.986,434 419.470,847	10	507.979,411 419.442,932	28.785

Punct început	X / Y	Punct sfârșit	X / Y	Lungime segment (** (m))
2	508.017,754 419.473,027	3	508.015,892 419.477,83	5.151
4	508.013,711 419.486,878	5	508.005,492 419.480,087	10.662
6	507.996,837 419.485,196	7	507.991,605 419.479,825	7.498
8	507.987,678 419.475,794	9	507.986,434 419.470,847	5.101
10	507.979,411 419.442,932	11	507.978,561 419.436,912	6.08

Punct început	X / Y	Punct sfârșit	X / Y	Lungime segment (** (m)
11	507.978,561 419.436,912	12	507.977,572 419.433,925	3.146
13	507.976,74 419.428,849	14	507.976,108 419.427,794	1.23
15	507.980,002 419.423,357	16	507.988,859 419.410,249	15.82
17	507.994,701 419.399,197	18	507.997,441 419.390,953	8.687
19	508.006,996 419.398,486	20	508.010,875 419.401,133	4.696
21	508.017,215 419.404,016	22	508.022,655 419.405,671	5.686
23	508.029,722 419.408,46	24	508.028,513 419.416,507	8.137
25	508.027,372 419.426,096	26	508.025,553 419.440,816	14.832
27	508.025,206 419.442,081	1	508.020,035 419.457,317	16.09

Punct început	X / Y	Punct sfârșit	X / Y	Lungime segment (** (m)
12	507.977,572 419.433,925	13	507.976,74 419.428,849	5.144
14	507.976,108 419.427,794	15	507.980,002 419.423,357	5.903
16	507.988,859 419.410,249	17	507.994,701 419.399,197	12.501
18	507.997,441 419.390,953	19	508.006,996 419.398,486	12.167
20	508.010,875 419.401,133	21	508.017,215 419.404,016	6.965
22	508.022,655 419.405,671	23	508.029,722 419.408,46	7.597
24	508.028,513 419.416,507	25	508.027,372 419.426,096	9.657
26	508.025,553 419.440,816	27	508.025,206 419.442,081	1.312

\*\* Lungimile segmentelor sunt determinate în planul de proiecție Stereo 70 și sunt rotunjite la 1 milimetru.

\*\*\* Distanța dintre puncte este formată din segmente cumulate ce sunt mai mici decât valoarea 1 milimetru.



**DATE DESPRE IMOBILUL NR. 3947**

Oficiul de Cadastru și Publicitate Imobiliară ARGES  
Biroul de Cadastru și Publicitate Imobiliară Campulung

**A. Partea I. Descrierea imobilului**

TEREN Intravilan

Nr. CF vechi:237  
Nr. cadastral vechi:327.

Adresa: Loc. Bilcesti, Jud. Arges, punct La Pitulan

Nr. Crt	Nr cadastral Nr. topografic	Suprafața* (mp)	Observații / Referințe
A1	82016	Din acte: 1.797 Masurata: 1.839	Sector cadastral:42 Teren imprejmuit;

**B. Partea II. Proprietari și acte**

Inscrieri privitoare la dreptul de proprietate și alte drepturi reale		Referințe
<b>4663 / 04/12/2003</b>		
Act Notarial nr. 4441, din 03/12/2003 emis de BNP IONESCU CORNELIA;		
B1	Intabulare, drept de PROPRIETATE, dobandit prin Conventie, cota actuala 1/1, cota initiala 1/1 1) BRATU MARIANA, casatorita cu 2) BRATU ION, lipsă CNP	A1

**C. Partea III. SARCINI .**

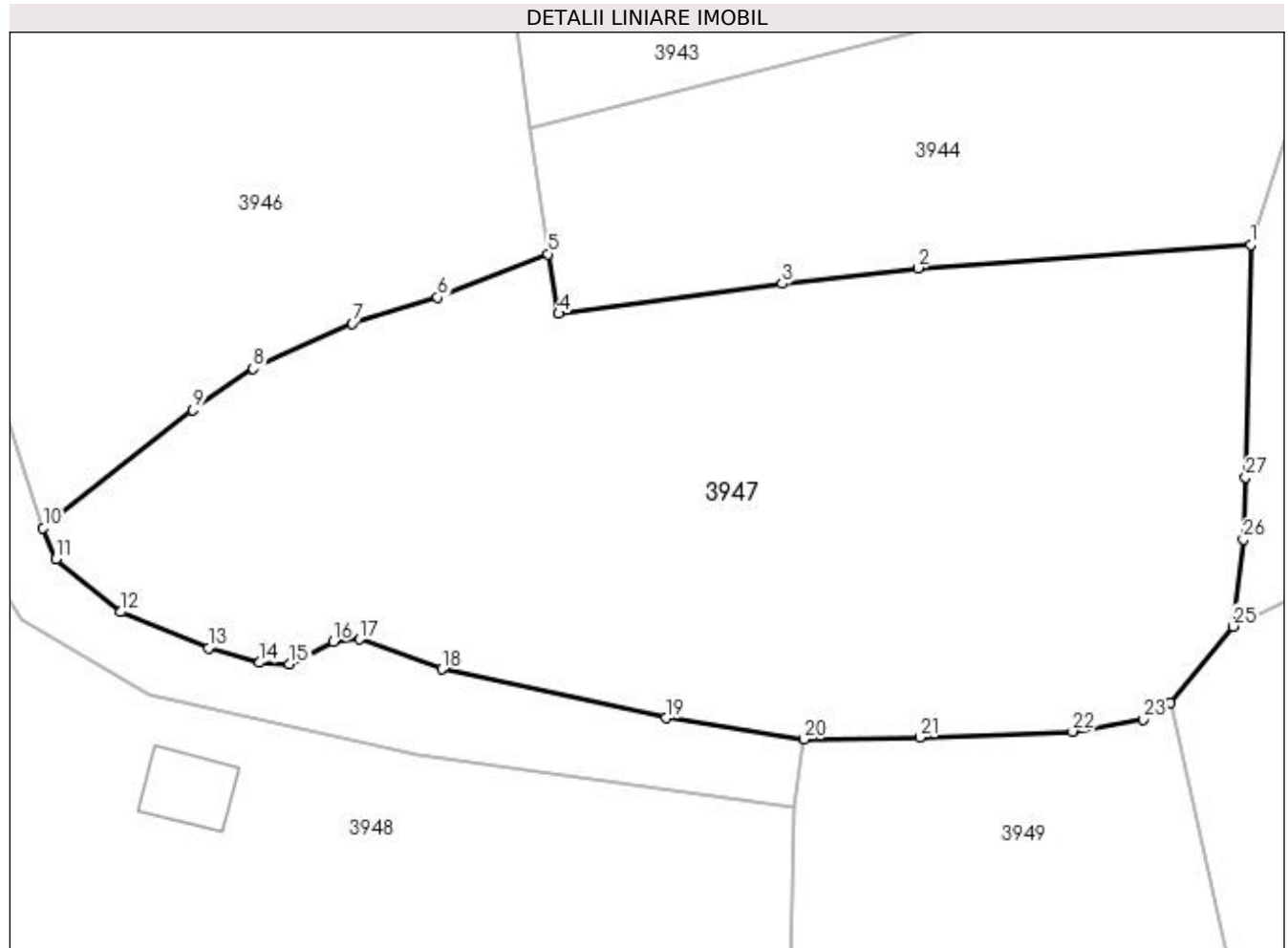
Inscrieri privind dezmembramintele dreptului de proprietate, drepturi reale de garanție și sarcini	Referințe
NU SUNT	

## Anexa Nr. 1 La Partea I

## Teren

Nr cadastral	Suprafața (mp)*	Observații / Referințe
82016	Din acte: 1.797 Masurata: 1.839	

\* Suprafața este determinată în planul de proiecție Stereo 70.



## Date referitoare la teren

Crt	Categorie folosință	Intra vilan	Suprafața (mp)	Tarla	Parcelă	Nr. topo	Observații / Referințe
1	faneata	DA	1.839	3	92	-	

## Lungime Segmente

1) Valorile lungimilor segmentelor sunt obținute din proiecție în plan.

Punct început	X / Y	Punct sfârșit	X / Y	Lungime segment (** (m)
1	508.074,642 419.409,038	2	508.053,359 419.407,552	21.335
3	508.044,685 419.406,564	4	508.030,396 419.404,646	14.417
5	508.029,722 419.408,46	6	508.022,655 419.405,671	7.597
7	508.017,215 419.404,016	8	508.010,875 419.401,133	6.965
9	508.006,996 419.398,486	10	507.997,441 419.390,953	12.167

Punct început	X / Y	Punct sfârșit	X / Y	Lungime segment (** (m)
2	508.053,359 419.407,552	3	508.044,685 419.406,564	8.73
4	508.030,396 419.404,646	5	508.029,722 419.408,46	3.873
6	508.022,655 419.405,671	7	508.017,215 419.404,016	5.686
8	508.010,875 419.401,133	9	508.006,996 419.398,486	4.696
10	507.997,441 419.390,953	11	507.998,248 419.388,954	2.156

Punct început	X / Y	Punct sfârșit	X / Y	Lungime segment (** (m)
11	507.998,248 419.388,954	12	508.002,394 419.385,576	5.348
13	508.008,004 419.383,278	14	508.011,28 419.382,338	3.408
15	508.013,205 419.382,261	16	508.015,992 419.383,695	3.134
17	508.017,671 419.383,83	18	508.022,927 419.381,929	5.589
19	508.037,275 419.378,801	20	508.046,104 419.377,44	8.933
21	508.053,478 419.377,563	22	508.063,259 419.377,951	9.789
23	508.067,784 419.378,726	24	508.069,486 419.379,781	2.002
25	508.073,515 419.384,667	26	508.074,181 419.390,202	5.575
27	508.074,324 419.394,193	1	508.074,642 419.409,038	14.848

Punct început	X / Y	Punct sfârșit	X / Y	Lungime segment (** (m)
12	508.002,394 419.385,576	13	508.008,004 419.383,278	6.062
14	508.011,28 419.382,338	15	508.013,205 419.382,261	1.927
16	508.015,992 419.383,695	17	508.017,671 419.383,83	1.684
18	508.022,927 419.381,929	19	508.037,275 419.378,801	14.685
20	508.046,104 419.377,44	21	508.053,478 419.377,563	7.375
22	508.063,259 419.377,951	23	508.067,784 419.378,726	4.591
24	508.069,486 419.379,781	25	508.073,515 419.384,667	6.333
26	508.074,181 419.390,202	27	508.074,324 419.394,193	3.994

\*\* Lungimile segmentelor sunt determinate în planul de proiecție Stereo 70 și sunt rotunjite la 1 milimetru.

\*\*\* Distanța dintre puncte este formată din segmente cumulate ce sunt mai mici decât valoarea 1 milimetru.





**DATE DESPRE IMOBILUL NR. 3948**

Oficiul de Cadastru și Publicitate Imobiliară ARGES  
Biroul de Cadastru și Publicitate Imobiliară Campulung

**A. Partea I. Descrierea imobilului**

TEREN Intravilan

Adresa: Loc. Bilcesti, Jud. Arges

Nr. Crt	Nr cadastral Nr. topografic	Suprafața* (mp)	Observații / Referințe
A1		15.205	Sector cadastral:42 Teren neimprejmit;

**Construcții**

Crt	Nr cadastral Nr. topografic	Adresa	Observații / Referințe
A1.1		Loc. Bilcesti, Jud. Arges	Nr. niveluri:1; S. construita la sol:24 mp; S. construita desfasurata:24 mp;

**B. Partea II. Proprietari și acte**

Inscrieri privitoare la dreptul de proprietate și alte drepturi reale	Referințe
/	
Act Normativ nr. 7, din 13/03/1996 emis de PARLAMENT (art. 13 alin. 15);	
B1	Inscrierea provizorie, drept de PROPRIETATE, dobandit prin Lege, cota actuala 1/1, cota initiala 1/1
	1) COMUNA VALEA MARE PRAVAT, CIF:5010196

**C. Partea III. SARCINI .**

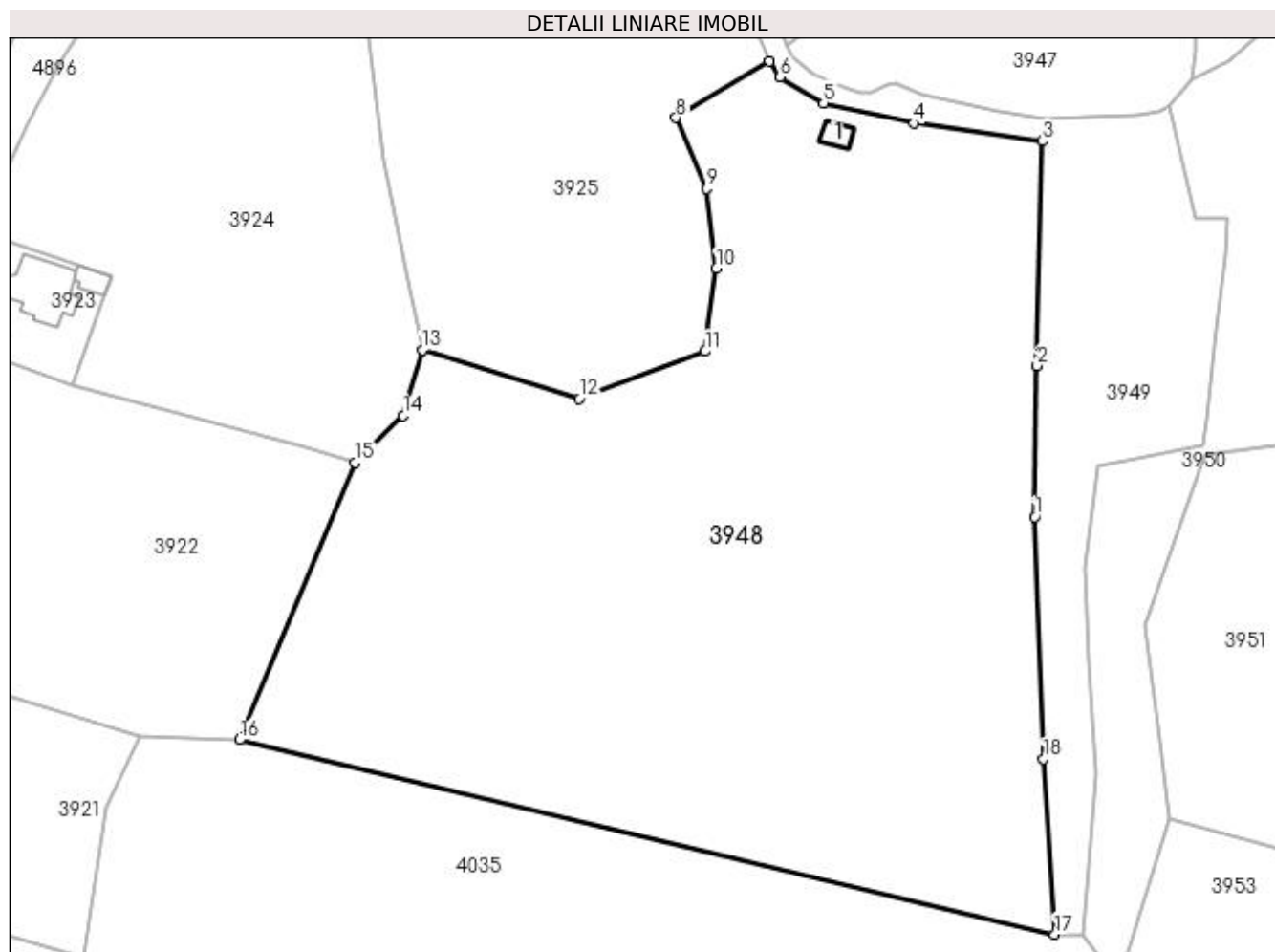
Inscrieri privind dezmembramintele dreptului de proprietate, drepturi reale de garanție și sarcini	Referințe
NU SUNT	

## Anexa Nr. 1 La Partea I

## Teren

Nr cadastral	Suprafața (mp)*	Observații / Referințe
	15.205	

\* Suprafața este determinată în planul de proiecție Stereo 70.



## Date referitoare la teren

Crt	Categorie folosință	Intravilan	Suprafața (mp)	Tarla	Parcelă	Nr. topo	Observații / Referințe
1	faneata	DA	7.705	3	101,104	-	
2	pasune	DA	3.657	3	105	-	Pășune împădurită
3	pasune	DA	3.843	3	112	-	

## Date referitoare la construcții

Crt	Număr	Destinație construcție	Supraf. (mp)	Situație juridică	Observații / Referințe
A1.1		construcții anexa	24	Cu acte	Nr. niveluri:1; S. construita la sol:24 mp; S. construita desfasurata:24 mp;

## Lungime Segmente

1) Valorile lungimilor segmentelor sunt obținute din proiecție în plan.

Punct început	X / Y	Punct sfârșit	X / Y	Lungime segment (** (m)
1	508.044,062 419.302,332	2	508.044,486 419.330,81	28.481
2	508.044,486 419.330,81	3	508.045,405 419.373,1	42.3

Punct început	X / Y	Punct sfârșit	X / Y	Lungime segment (** (m)
3	508.045,405 419.373,1	4	508.021,303 419.376,456	24.335
4	508.021,303 419.376,456	5	508.004,271 419.380,238	17.447
5	508.004,271 419.380,238	6	507.996,082 419.385,129	9.538
6	507.996,082 419.385,129	7	507.994,139 419.388,075	3.529
7	507.994,139 419.388,075	8	507.976,519 419.377,508	20.546
8	507.976,519 419.377,508	9	507.982,277 419.364,118	14.576
9	507.982,277 419.364,118	10	507.984,104 419.349,183	15.046
10	507.984,104 419.349,183	11	507.981,973 419.333,52	15.807
11	507.981,973 419.333,52	12	507.958,248 419.324,623	25.338
12	507.958,248 419.324,623	13	507.928,741 419.333,786	30.897
13	507.928,741 419.333,786	14	507.925,133 419.321,452	12.851
14	507.925,133 419.321,452	15	507.916,027 419.312,625	12.682
15	507.916,027 419.312,625	16	507.894,285 419.260,411	56.56
16	507.894,285 419.260,411	17	508.047,809 419.223,8	157.829
17	508.047,809 419.223,8	18	508.045,707 419.256,838	33.105
18	508.045,707 419.256,838	1	508.044,062 419.302,332	45.524

\*\* Lungimile segmentelor sunt determinate în planul de proiecție Stereo 70 și sunt rotunjite la 1 milimetru.

\*\*\* Distanța dintre puncte este formată din segmente cumulate ce sunt mai mici decât valoarea 1 milimetru.



**DATE DESPRE IMOBILUL NR. 3949**

Oficiul de Cadastru și Publicitate Imobiliară ARGES  
Biroul de Cadastru și Publicitate Imobiliară Campulung

**A. Partea I. Descrierea imobilului**

TEREN Intravilan

Adresa: Loc. Bilcesti, Jud. Arges

Nr. Crt	Nr cadastral Nr. topografic	Suprafața* (mp)	Observații / Referințe
A1		2.825	Sector cadastral:42 Teren imprejmuit;

**B. Partea II. Proprietari și acte**

Inscrieri privitoare la dreptul de proprietate și alte drepturi reale	Referințe
/	
Act Normativ nr. 7, din 13/03/1996 emis de PARLAMENT (art. 13 alin. 15);	
B1	A1
Inscrierea provizorie, drept de PROPRIETATE, dobandit prin Lege, cota actuala 1/1, cota initiala 1/1 1) COMUNA VALEA MARE PRAVAT, CIF:5010196	

**C. Partea III. SARCINI .**

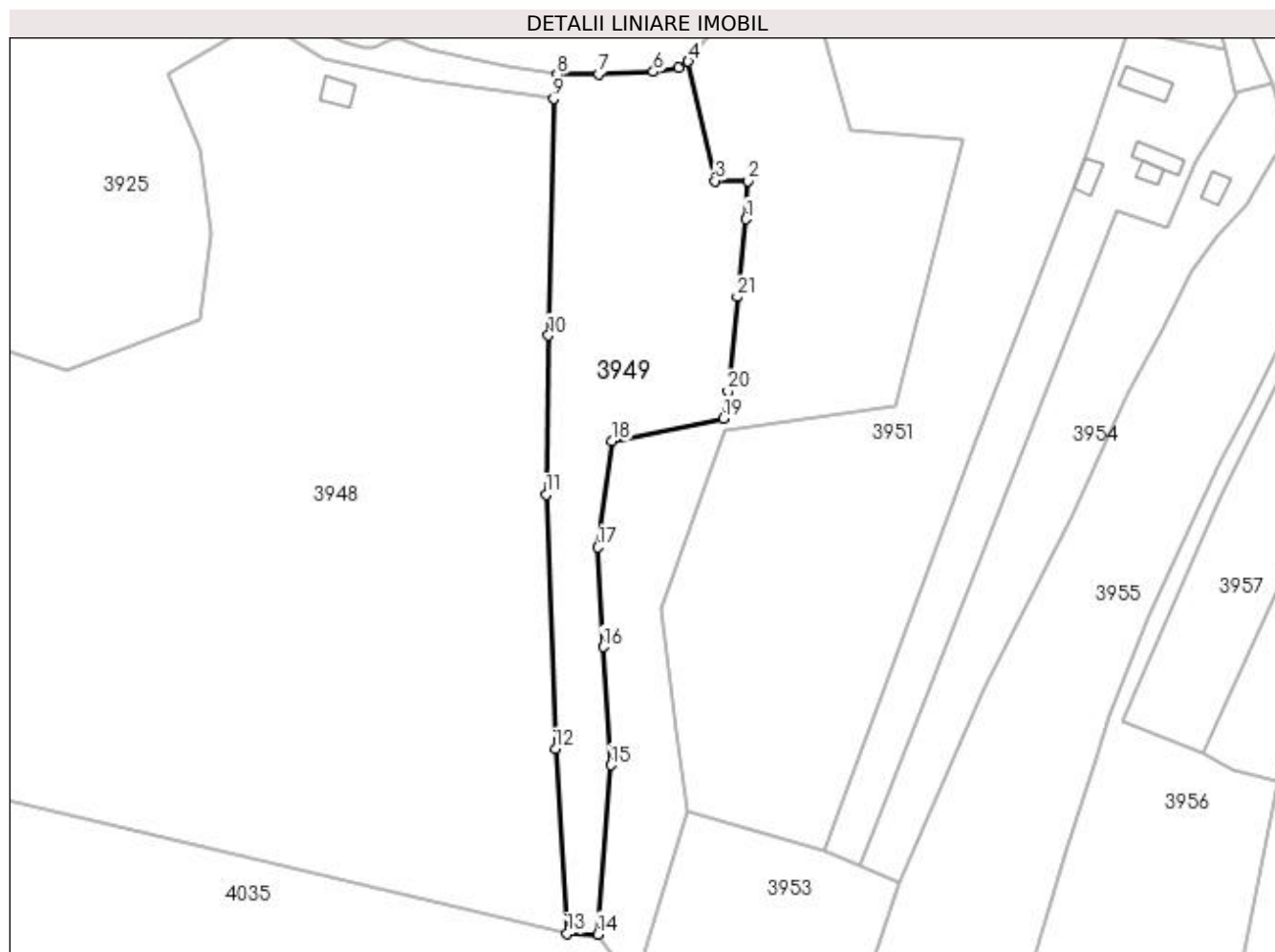
Inscrieri privind dezmembramintele dreptului de proprietate, drepturi reale de garanție și sarcini	Referințe
NU SUNT	

## Anexa Nr. 1 La Partea I

## Teren

Nr cadastral	Suprafața (mp)*	Observații / Referințe
	2.825	

\* Suprafața este determinată în planul de proiecție Stereo 70.



## Date referitoare la teren

Crt	Categorie folosință	Intra vilan	Suprafața (mp)	Tarla	Parcelă	Nr. topo	Observații / Referințe
1	faneata	DA	2.825	3	101	-	

## Lungime Segmente

1) Valorile lungimilor segmentelor sunt obținute din proiecție în plan.

Punct început	X / Y	Punct sfârșit	X / Y	Lungime segment (** (m)	Punct început	X / Y	Punct sfârșit	X / Y	Lungime segment (** (m)
1	508.079,848 419.351,58	2	508.080,203 419.358,439	6.868	2	508.080,203 419.358,439	3	508.074,273 419.358,436	5.93
3	508.074,273 419.358,436	4	508.069,486 419.379,781	21.875	4	508.069,486 419.379,781	5	508.067,784 419.378,726	2.002
5	508.067,784 419.378,726	6	508.063,259 419.377,951	4.591	6	508.063,259 419.377,951	7	508.053,478 419.377,563	9.789
7	508.053,478 419.377,563	8	508.046,104 419.377,44	7.375	8	508.046,104 419.377,44	9	508.045,405 419.373,1	4.396
9	508.045,405 419.373,1	10	508.044,486 419.330,81	42.3	10	508.044,486 419.330,81	11	508.044,062 419.302,332	28.481

Punct început	X / Y	Punct sfârșit	X / Y	Lungime segment (** (m)
11	508.044,062 419.302,332	12	508.045,707 419.256,838	45.524
13	508.047,809 419.223,8	14	508.053,291 419.223,695	5.483
15	508.055,617 419.253,969	16	508.054,249 419.275,065	21.14
17	508.053,335 419.292,929	18	508.055,906 419.311,887	19.132
19	508.075,781 419.315,96	20	508.076,593 419.320,811	4.918
21	508.078,264 419.337,69	1	508.079,848 419.351,58	13.98

Punct început	X / Y	Punct sfârșit	X / Y	Lungime segment (** (m)
12	508.045,707 419.256,838	13	508.047,809 419.223,8	33.105
14	508.053,291 419.223,695	15	508.055,617 419.253,969	30.363
16	508.054,249 419.275,065	17	508.053,335 419.292,929	17.887
18	508.055,906 419.311,887	19	508.075,781 419.315,96	20.288
20	508.076,593 419.320,811	21	508.078,264 419.337,69	16.962

\*\* Lungimile segmentelor sunt determinate în planul de proiecție Stereo 70 și sunt rotunjite la 1 milimetru.

\*\*\* Distanța dintre puncte este formată din segmente cumulate ce sunt mai mici decât valoarea 1 milimetru.





**DATE DESPRE IMOBILUL NR. 3950**

Oficiul de Cadastru și Publicitate Imobiliară ARGES  
Biroul de Cadastru și Publicitate Imobiliară Campulung

**A. Partea I. Descrierea imobilului**

TEREN Intravilan

Adresa: Loc. Bilcesti, Jud. Arges

Nr. Crt	Nr cadastral Nr. topografic	Suprafața* (mp)	Observații / Referințe
A1		3.583	Sector cadastral:42 Teren imprejmuit;

**B. Partea II. Proprietari și acte**

Inscrieri privitoare la dreptul de proprietate și alte drepturi reale		Referințe
/		
Act Normativ nr. 7, din 13/03/1996 emis de PARLAMENT (art. 13 alin. 15);		
B1	Inscrierea provizorie, drept de PROPRIETATE, dobandit prin Lege, cota actuala 1/1, cota initiala 1/1 1) COMUNA VALEA MARE PRAVAT, CIF:5010196	A1

**C. Partea III. SARCINI .**

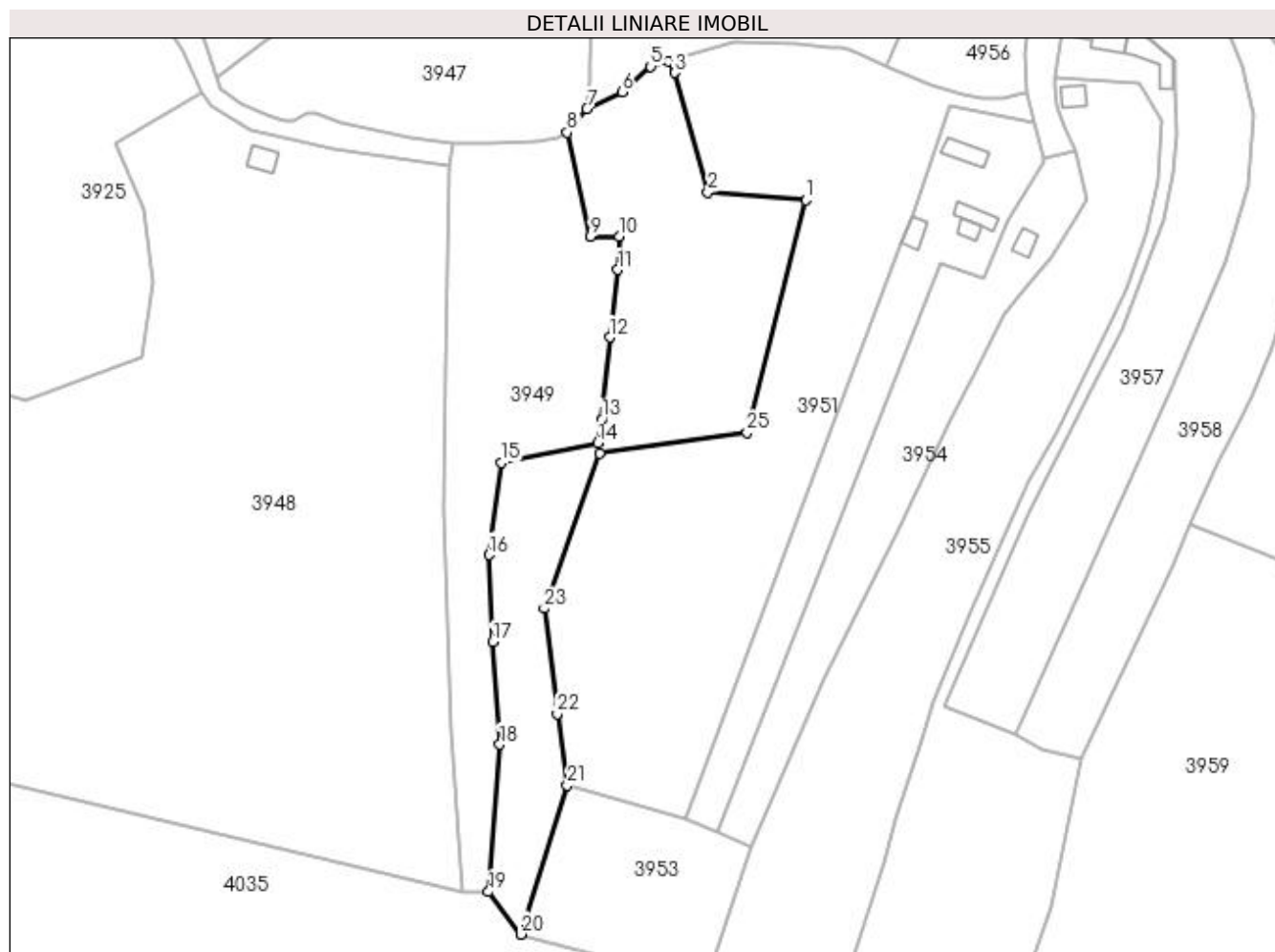
Inscrieri privind dezmembramintele dreptului de proprietate, drepturi reale de garanție și sarcini	Referințe
NU SUNT	

## Anexa Nr. 1 La Partea I

## Teren

Nr cadastral	Suprafața (mp)*	Observații / Referințe
	3.583	

\* Suprafața este determinată în planul de proiecție Stereo 70.



## Date referitoare la teren

Crt	Categorie folosință	Intravilan	Suprafața (mp)	Tarla	Parcelă	Nr. topo	Observații / Referințe
1	faneata	DA	3.583	3	101-103	-	

## Lungime Segmente

1) Valorile lungimilor segmentelor sunt obținute din proiecție în plan.

Punct început	X / Y	Punct sfârșit	X / Y	Lungime segment (** (m)
1	508.118,566 419.365,913	2	508.098,452 419.367,538	20.18
3	508.091,572 419.392,065	4	508.090,286 419.394,403	2.668
5	508.086,697 419.393,354	6	508.080,732 419.388,147	7.918
7	508.073,515 419.384,667	8	508.069,486 419.379,781	6.333
9	508.074,273 419.358,436	10	508.080,203 419.358,439	5.93

Punct început	X / Y	Punct sfârșit	X / Y	Lungime segment (** (m)
2	508.098,452 419.367,538	3	508.091,572 419.392,065	25.474
4	508.090,286 419.394,403	5	508.086,697 419.393,354	3.739
6	508.080,732 419.388,147	7	508.073,515 419.384,667	8.012
8	508.069,486 419.379,781	9	508.074,273 419.358,436	21.875
10	508.080,203 419.358,439	11	508.079,848 419.351,58	6.868

Punct început	X / Y	Punct sfârșit	X / Y	Lungime segment (** (m)
11	508.079,848 419.351,58	12	508.078,264 419.337,69	13.98
13	508.076,593 419.320,811	14	508.075,781 419.315,96	4.918
15	508.055,906 419.311,887	16	508.053,335 419.292,929	19.132
17	508.054,249 419.275,065	18	508.055,617 419.253,969	21.14
19	508.053,291 419.223,695	20	508.060,006 419.214,938	11.035
21	508.069,508 419.245,59	22	508.067,451 419.260,284	14.837
23	508.064,727 419.281,944	24	508.076,113 419.313,893	33.917
25	508.106,485 419.318,16	1	508.118,566 419.365,913	49.257

Punct început	X / Y	Punct sfârșit	X / Y	Lungime segment (** (m)
12	508.078,264 419.337,69	13	508.076,593 419.320,811	16.962
14	508.075,781 419.315,96	15	508.055,906 419.311,887	20.288
16	508.053,335 419.292,929	17	508.054,249 419.275,065	17.887
18	508.055,617 419.253,969	19	508.053,291 419.223,695	30.363
20	508.060,006 419.214,938	21	508.069,508 419.245,59	32.091
22	508.067,451 419.260,284	23	508.064,727 419.281,944	21.831
24	508.076,113 419.313,893	25	508.106,485 419.318,16	30.67

\*\* Lungimile segmentelor sunt determinate în planul de proiecție Stereo 70 și sunt rotunjite la 1 milimetru.

\*\*\* Distanța dintre puncte este formată din segmente cumulate ce sunt mai mici decât valoarea 1 milimetru.



**DATE DESPRE IMOBILUL NR. 3951**

Oficiul de Cadastru și Publicitate Imobiliară ARGES  
Biroul de Cadastru și Publicitate Imobiliară Campulung

**A. Partea I. Descrierea imobilului**

TEREN Intravilan

Adresa: Loc. Bilcesti, Jud. Arges

Nr. Crt	Nr cadastral Nr. topografic	Suprafața* (mp)	Observații / Referințe
A1		5.526	Sector cadastral:42 Teren imprejmuit;

**B. Partea II. Proprietari și acte**

Inscrieri privitoare la dreptul de proprietate și alte drepturi reale		Referințe
/		
Act Normativ nr. 7, din 13/03/1996 emis de PARLAMENT (art. 13 alin. 15);		
B1	Inscrierea provizorie, drept de PROPRIETATE, dobandit prin Lege, cota actuala 1/1, cota initiala 1/1 1) COMUNA VALEA MARE PRAVAT, CIF:5010196	A1

**C. Partea III. SARCINI .**

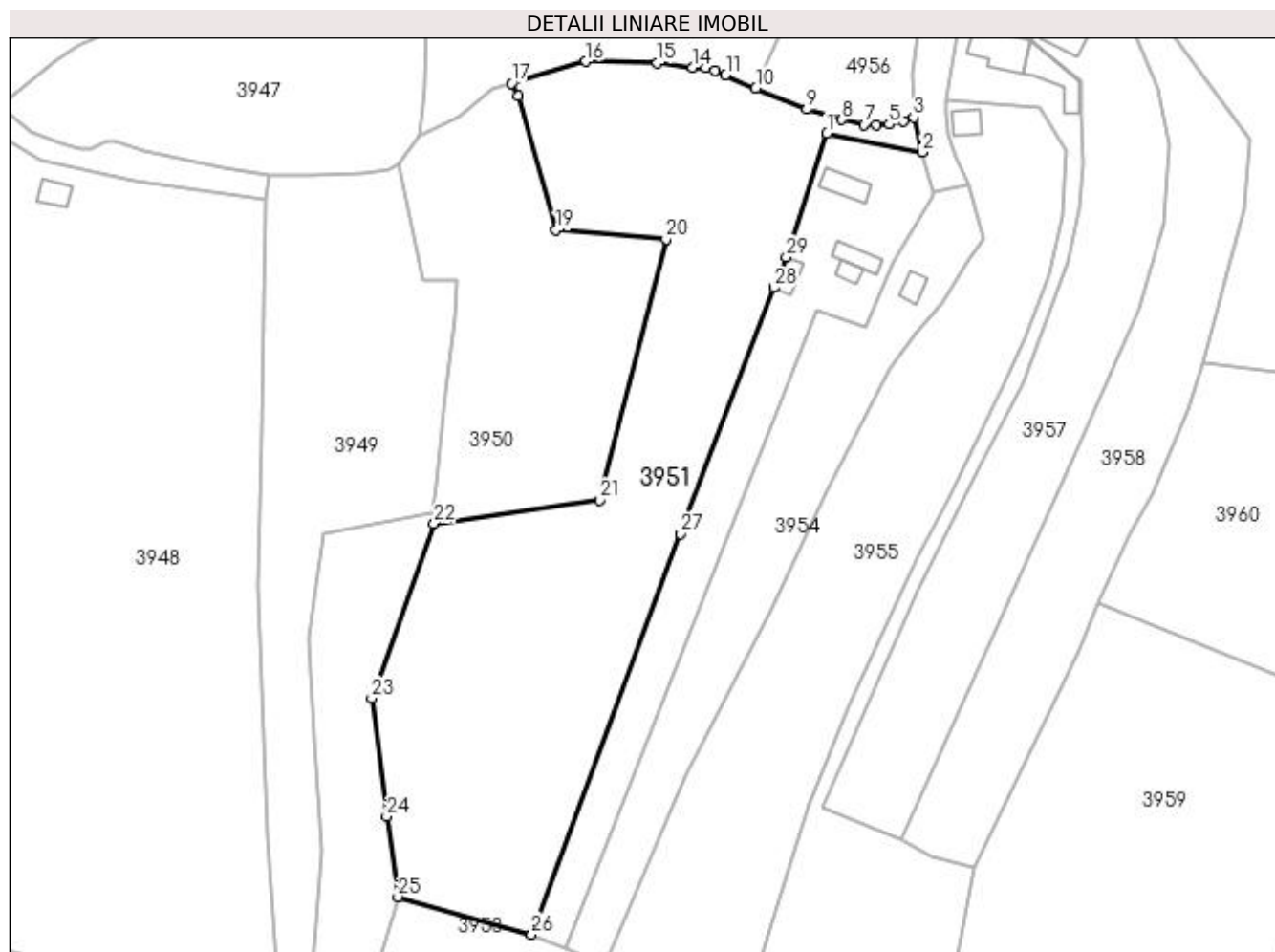
Inscrieri privind dezmembramintele dreptului de proprietate, drepturi reale de garanție și sarcini	Referințe
NU SUNT	

## Anexa Nr. 1 La Partea I

## Teren

Nr cadastral	Suprafața (mp)*	Observații / Referințe
	5.526	

\* Suprafața este determinată în planul de proiecție Stereo 70.



## Date referitoare la teren

Crt	Categorie folosință	Intra vilan	Suprafața (mp)	Tarla	Parcelă	Nr. topo	Observații / Referințe
1	faneata	DA	5.526	3	101	-	

## Lungime Segmente

1) Valorile lungimilor segmentelor sunt obținute din proiecție în plan.

Punct început	X / Y	Punct sfârșit	X / Y	Lungime segment (** (m)
1	508.148,041 419.385,233	2	508.165,498 419.381,781	17.795
3	508.163,903 419.388,117	4	508.162,029 419.387,481	1.979
5	508.159,414 419.386,91	6	508.157,045 419.386,719	2.377
7	508.154,866 419.386,855	8	508.150,781 419.387,754	4.183
9	508.144,326 419.389,604	10	508.134,997 419.393,443	10.088

Punct început	X / Y	Punct sfârșit	X / Y	Lungime segment (** (m)
2	508.165,498 419.381,781	3	508.163,903 419.388,117	6.534
4	508.162,029 419.387,481	5	508.159,414 419.386,91	2.677
6	508.157,045 419.386,719	7	508.154,866 419.386,855	2.183
8	508.150,781 419.387,754	9	508.144,326 419.389,604	6.715
10	508.134,997 419.393,443	11	508.129,498 419.395,936	6.038

Punct început	X / Y	Punct sfârșit	X / Y	Lungime segment (** (m))
11	508.129,498 419.395,936	12	508.127,505 419.396,695	2.133
13	508.125,844 419.397,233	14	508.123,439 419.397,312	2.406
15	508.116,95 419.398,094	16	508.103,907 419.398,382	13.046
17	508.090,286 419.394,403	18	508.091,572 419.392,065	2.668
19	508.098,452 419.367,538	20	508.118,566 419.365,913	20.18
21	508.106,485 419.318,16	22	508.076,113 419.313,893	30.67
23	508.064,727 419.281,944	24	508.067,451 419.260,284	21.831
25	508.069,508 419.245,59	26	508.093,99 419.238,723	25.427
27	508.121,159 419.312,03	28	508.138,362 419.357,021	48.168
29	508.140,584 419.362,594	1	508.148,041 419.385,233	23.836

Punct început	X / Y	Punct sfârșit	X / Y	Lungime segment (** (m))
12	508.127,505 419.396,695	13	508.125,844 419.397,233	1.746
14	508.123,439 419.397,312	15	508.116,95 419.398,094	6.536
16	508.103,907 419.398,382	17	508.090,286 419.394,403	14.19
18	508.091,572 419.392,065	19	508.098,452 419.367,538	25.474
20	508.118,566 419.365,913	21	508.106,485 419.318,16	49.257
22	508.076,113 419.313,893	23	508.064,727 419.281,944	33.917
24	508.067,451 419.260,284	25	508.069,508 419.245,59	14.837
26	508.093,99 419.238,723	27	508.121,159 419.312,03	78.18
28	508.138,362 419.357,021	29	508.140,584 419.362,594	6.0

\*\* Lungimile segmentelor sunt determinate în planul de proiecție Stereo 70 și sunt rotunjite la 1 milimetru.

\*\*\* Distanța dintre puncte este formată din segmente cumulate ce sunt mai mici decât valoarea 1 milimetru.





**DATE DESPRE IMOBILUL NR. 3952**

Oficiul de Cadastru și Publicitate Imobiliară ARGES  
Biroul de Cadastru și Publicitate Imobiliară Campulung

**A. Partea I. Descrierea imobilului**

TEREN Intravilan

Adresa: Loc. Bilcesti, Nr. 30, Jud. Arges, Punctul : ACASA

Nr. Crt	Nr cadastral Nr. topografic	Suprafața* (mp)	Observații / Referințe
A1	80405	1.637	Sector cadastral:42 Teren neimpregmuit;

**Construcții**

Crt	Nr cadastral Nr. topografic	Adresa	Observații / Referințe
A1.1	80405-C1	Loc. Bilcesti, Nr. 30, Jud. Arges, Punctul : ACASA	Nr. niveluri:1; S. construita la sol:32 mp; S. construita desfasurata:32 mp;
A1.2	80405-C2	Loc. Bilcesti, Nr. 30, Jud. Arges, Punctul : ACASA	Nr. niveluri:1; S. construita la sol:27 mp; S. construita desfasurata:27 mp;
A1.3	80405-C3	Loc. Bilcesti, Nr. 30, Jud. Arges, Punctul : ACASA	Nr. niveluri:1; S. construita la sol:13 mp; S. construita desfasurata:13 mp;
A1.4	80405-C4	Loc. Bilcesti, Nr. 30, Jud. Arges, Punctul : ACASA	Nr. niveluri:1; S. construita la sol:20 mp; S. construita desfasurata:20 mp;

**B. Partea II. Proprietari și acte**

Inscrieri privitoare la dreptul de proprietate și alte drepturi reale		Referințe
<b>6512 / 10/05/2011</b>		
Act Notarial nr. 1395, din 04/05/2011 emis de BNPA DANCIU SI SIMONESCU DIACONU;		
B3	Intabulare, drept de PROPRIETATE, dobandit prin Conventie, cota actuala 1/1, cota initiala 1/1 1) <b>COMAN ALEXANDRU -GABRIEL</b> , necasatorit	A1, A1.1, A1.2, A1.3, A1.4

**C. Partea III. SARCINI**

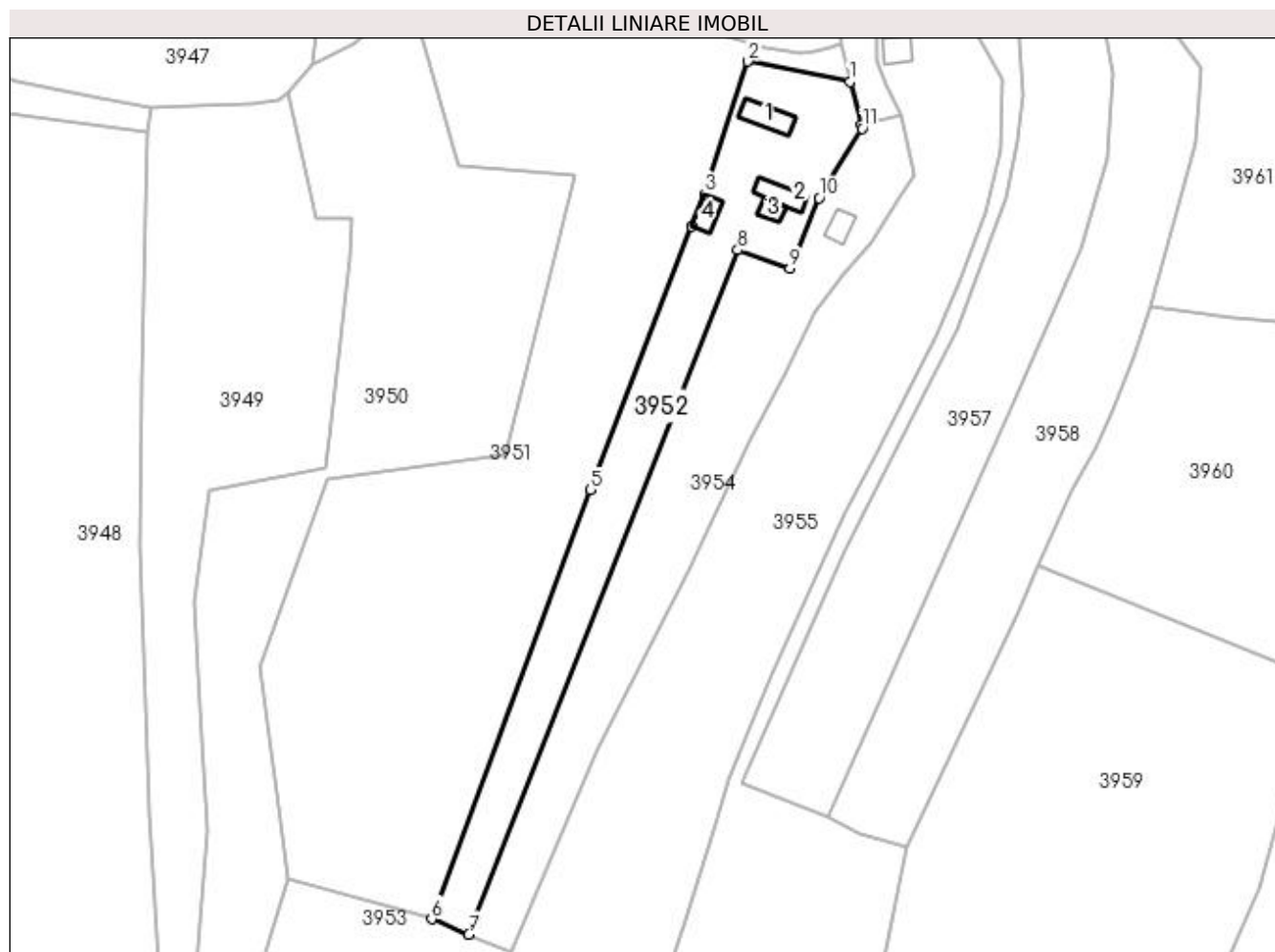
Inscrieri privind dezmembramintele dreptului de proprietate, drepturi reale de garanție și sarcini		Referințe
<b>6512 / 10/05/2011</b>		
Act Notarial nr. 1395, din 04/05/2011 emis de BNPA DANCIU SI SIMONESCU DIACONU;		
C1	Intabulare, drept de HABITATIE, dobandit prin Conventie 1) <b>CREȚU MARIA</b> , lipsă CNP	A1.1

## Anexa Nr. 1 La Partea I

## Teren

Nr cadastral	Suprafața (mp)*	Observații / Referințe
80405	1.637	

\* Suprafața este determinată în planul de proiecție Stereo 70.



## Date referitoare la teren

Crt	Categorie folosință	Intra vilan	Suprafața (mp)	Tarla	Parcelă	Nr. topo	Observații / Referințe
1	curți constructii	DA	628	3	115	-	
2	faneata	DA	1.009	3	113,114	-	

## Date referitoare la construcții

Crt	Număr	Destinație construcție	Supraf. (mp)	Situație juridică	Observații / Referințe
A1.1	80405-C1	construcții de locuințe	32	Cu acte	Nr. niveluri:1; S. construita la sol:32 mp; S. construita desfasurata:32 mp;
A1.2	80405-C2	construcții anexa	27	Cu acte	Nr. niveluri:1; S. construita la sol:27 mp; S. construita desfasurata:27 mp;
A1.3	80405-C3	construcții anexa	13	Cu acte	Nr. niveluri:1; S. construita la sol:13 mp; S. construita desfasurata:13 mp;
A1.4	80405-C4	construcții anexa	20	Cu acte	Nr. niveluri:1; S. construita la sol:20 mp; S. construita desfasurata:20 mp;

## Lungime Segmente

1) Valorile lungimilor segmentelor sunt obținute din proiecție în plan.

Punct început	X / Y	Punct sfârșit	X / Y	Lungime segment (** (m)
---------------	-------	---------------	-------	-------------------------

Punct început	X / Y	Punct sfârșit	X / Y	Lungime segment (** (m)
1	508.165,498 419.381,781	2	508.148,041 419.385,233	17.795
2	508.148,041 419.385,233	3	508.140,584 419.362,594	23.836
3	508.140,584 419.362,594	4	508.138,362 419.357,021	6.0
4	508.138,362 419.357,021	5	508.121,159 419.312,03	48.168
5	508.121,159 419.312,03	6	508.093,99 419.238,723	78.18
6	508.093,99 419.238,723	7	508.100,341 419.236,11	6.868
7	508.100,341 419.236,11	8	508.146,282 419.353,033	125.625
8	508.146,282 419.353,033	9	508.155,207 419.349,929	9.449
9	508.155,207 419.349,929	10	508.160,235 419.361,904	12.988
10	508.160,235 419.361,904	11	508.167,612 419.373,768	13.97
11	508.167,612 419.373,768	12	508.167,455 419.374,364	0.616
12	508.167,455 419.374,364	1	508.165,498 419.381,781	7.671

\*\* Lungimile segmentelor sunt determinate în planul de proiecție Stereo 70 și sunt rotunjite la 1 milimetru.

\*\*\* Distanța dintre puncte este formată din segmente cumulate ce sunt mai mici decât valoarea 1 milimetru.



**DATE DESPRE IMOBILUL NR. 3953**

Oficiul de Cadastru și Publicitate Imobiliară ARGES  
Biroul de Cadastru și Publicitate Imobiliară Campulung

**A. Partea I. Descrierea imobilului**

TEREN Intravilan

Adresa: Loc. Bilcesti, Jud. Arges

Nr. Crt	Nr cadastral Nr. topografic	Suprafața* (mp)	Observații / Referințe
A1		1.235	Sector cadastral:42 Teren neimprejmuit;

**B. Partea II. Proprietari și acte**

Inscrieri privitoare la dreptul de proprietate și alte drepturi reale		Referințe
/		
Act Normativ nr. 7, din 13/03/1996 emis de PARLAMENT (art. 13 alin. 15);		
B1	Inscrierea provizorie, drept de PROPRIETATE, dobandit prin Lege, cota actuala 1/1, cota initiala 1/1 1) COMUNA VALEA MARE PRAVAT, CIF:5010196	A1

**C. Partea III. SARCINI .**

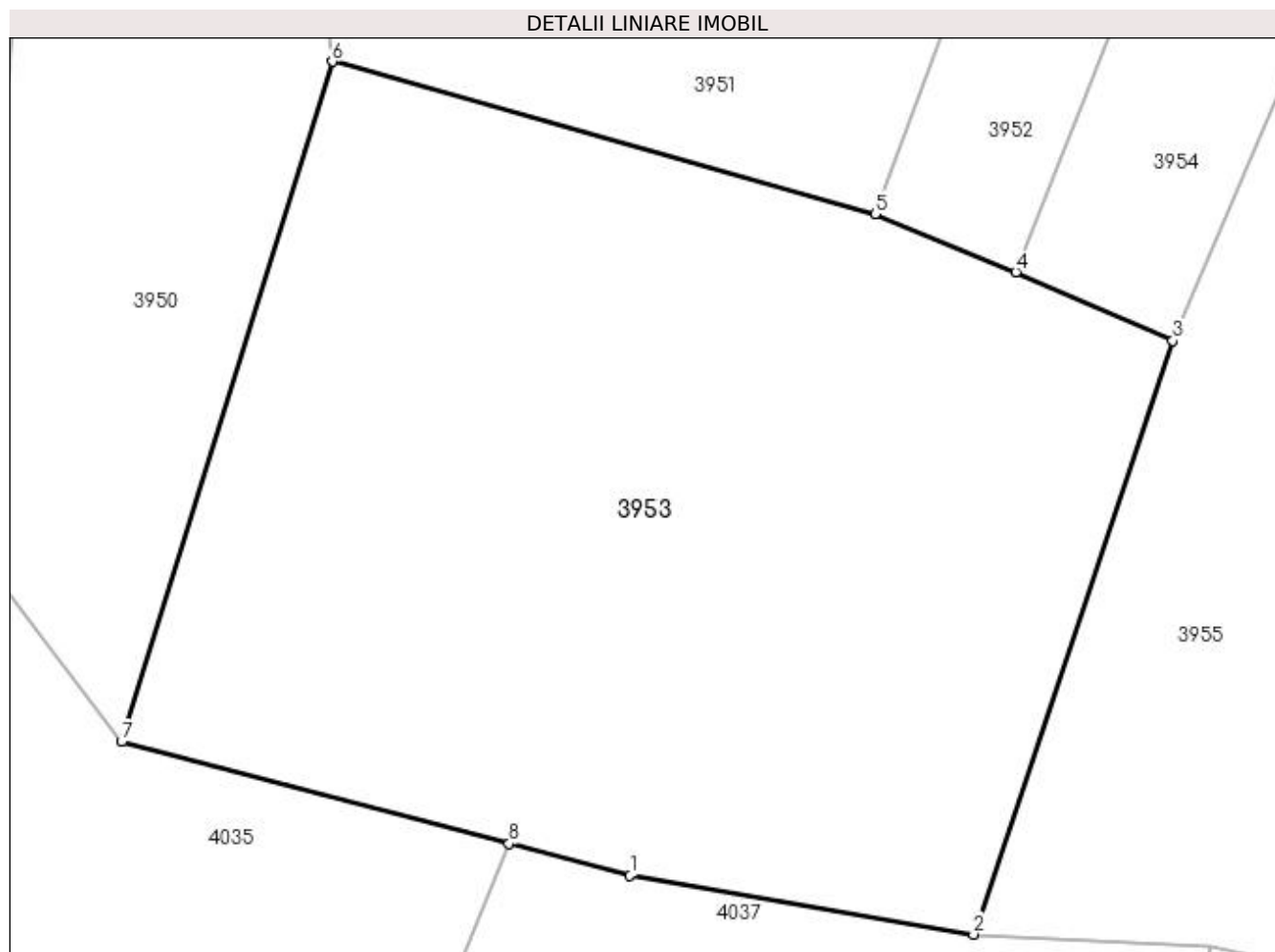
Inscrieri privind dezmembramintele dreptului de proprietate, drepturi reale de garanție și sarcini	Referințe
NU SUNT	

## Anexa Nr. 1 La Partea I

## Teren

Nr cadastral	Suprafața (mp)*	Observații / Referințe
	1.235	

\* Suprafața este determinată în planul de proiecție Stereo 70.



## Date referitoare la teren

Crt	Categorie folosință	Intravilan	Suprafața (mp)	Tarla	Parcelă	Nr. topo	Observații / Referințe
1	faneata	DA	1.235	3	116	-	

## Lungime Segmente

1) Valorile lungimilor segmentelor sunt obținute din proiecție în plan.

Punct început	X / Y	Punct sfârșit	X / Y	Lungime segment (** (m)
1	508.082,936 419.208,898	2	508.098,425 419.206,252	15.713
2	508.098,425 419.206,252	3	508.107,407 419.233,011	28.226
3	508.107,407 419.233,011	4	508.100,341 419.236,11	7.716
4	508.100,341 419.236,11	5	508.093,99 419.238,723	6.868
5	508.093,99 419.238,723	6	508.069,508 419.245,59	25.427

Punct început	X / Y	Punct sfârșit	X / Y	Lungime segment (** (m)
6	508.069,508 419.245,59	7	508.060,006 419.214,938	32.091
7	508.060,006 419.214,938	8	508.077,483 419.210,334	18.073
8	508.077,483 419.210,334	1	508.082,936 419.208,898	5.639

\*\* Lungimile segmentelor sunt determinate în planul de proiecție Stereo 70 și sunt rotunjite la 1 milimetru.

\*\*\* Distanța dintre puncte este formată din segmente cumulate ce sunt mai mici decât valoarea 1 milimetru.





**DATE DESPRE IMOBILUL NR. 3954**

Oficiul de Cadastru și Publicitate Imobiliară ARGES  
Biroul de Cadastru și Publicitate Imobiliară Campulung

**A. Partea I. Descrierea imobilului**

TEREN Intravilan

Nr. cadastral vechi:91

Adresa: Loc. Bilcesti, Jud. Arges

Nr. Crt	Nr cadastral Nr. topografic	Suprafața* (mp)	Observații / Referințe
A1	81101	Din acte: 1.715 Masurata: 1.760	Sector cadastral:42 Teren imprejmuit;

**Construcții**

Crt	Nr cadastral Nr. topografic	Adresa	Observații / Referințe
A1.1		Loc. Bilcesti, Jud. Arges	Nr. niveluri:1; S. construita la sol:19 mp; S. construita desfasurata:19 mp;

**B. Partea II. Proprietari și acte**

Inscrieri privitoare la dreptul de proprietate și alte drepturi reale		Referințe
<b>9004 / 24/07/2014</b>		
Act Notarial nr. 564, din 23/07/2014 emis de TULUCA FILOFTEIA;		
B2	Intabulare, drept de PROPRIETATE, dobandit prin Conventie, cota actuala 1/1, cota initiala 1/1 1) URETU GEORGIANA DANIELA 2) URETU DAN- MARIAN, soti	A1
/		
Act Normativ nr. 7, din 13/03/1996 emis de PARLAMENT (art. 12 alin. 16 );		
B3	Intabulare, drept de PROPRIETATE, dobandit prin Construire, cota actuala 1/1, cota initiala 1/1 1) URETU GEORGIANA DANIELA 2) URETU DAN- MARIAN	A1.1

**C. Partea III. SARCINI .**

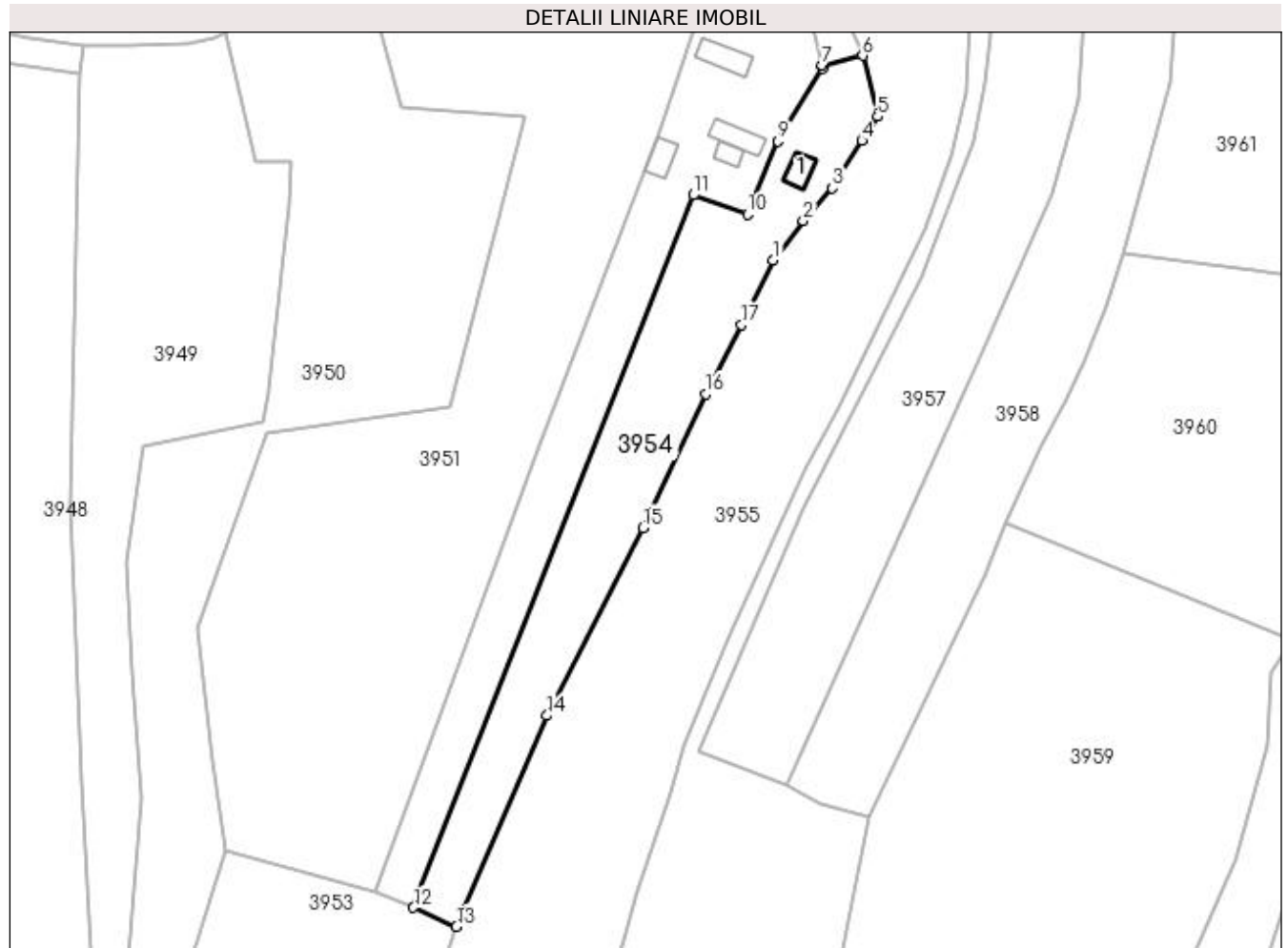
Inscrieri privind dezmembramintele dreptului de proprietate, drepturi reale de garanție și sarcini	Referințe
NU SUNT	

## Anexa Nr. 1 La Partea I

## Teren

Nr cadastral	Suprafața (mp)*	Observații / Referințe
81101	Din acte: 1.715 Masurata: 1.760	

\* Suprafața este determinată în planul de proiecție Stereo 70.



## Date referitoare la teren

Crt	Categorie folosință	Intra vilan	Suprafața (mp)	Tarla	Parcelă	Nr. topo	Observații / Referințe
1	faneata	DA	1.760	3	113-116	-	

## Date referitoare la construcții

Crt	Număr	Destinație construcție	Supraf. (mp)	Situație juridică	Observații / Referințe
A1.1		construcții anexa	19	Cu acte	Nr. niveluri:1; S. construita la sol:19 mp; S. construita desfasurata:19 mp;

## Lungime Segmente

1) Valorile lungimilor segmentelor sunt obținute din proiecție în plan.

Punct început	X / Y	Punct sfârșit	X / Y	Lungime segment (** (m)
1	508.159,433 419.342,353	2	508.164,356 419.348,837	8.141
2	508.164,356 419.348,837	3	508.169,151 419.354,155	7.161
3	508.169,151 419.354,155	4	508.174,008 419.361,977	9.207
4	508.174,008 419.361,977	5	508.176,551 419.365,953	4.72

Punct început	X / Y	Punct sfârșit	X / Y	Lungime segment (** (m)
5	508.176,551 419.365,953	6	508.174,111 419.375,926	10.267
6	508.174,111 419.375,926	7	508.167,455 419.374,364	6.837
7	508.167,455 419.374,364	8	508.167,612 419.373,768	0.616
8	508.167,612 419.373,768	9	508.160,235 419.361,904	13.97
9	508.160,235 419.361,904	10	508.155,207 419.349,929	12.988
10	508.155,207 419.349,929	11	508.146,282 419.353,033	9.449
11	508.146,282 419.353,033	12	508.100,341 419.236,11	125.625
12	508.100,341 419.236,11	13	508.107,407 419.233,011	7.716
13	508.107,407 419.233,011	14	508.122,25 419.267,63	37.667
14	508.122,25 419.267,63	15	508.137,998 419.298,453	34.613
15	508.137,998 419.298,453	16	508.148,338 419.320,386	24.248
16	508.148,338 419.320,386	17	508.154,202 419.331,759	12.796
17	508.154,202 419.331,759	1	508.159,433 419.342,353	11.815

\*\* Lungimile segmentelor sunt determinate în planul de proiecție Stereo 70 și sunt rotunjite la 1 milimetru.

\*\*\* Distanța dintre puncte este formată din segmente cumulate ce sunt mai mici decât valoarea 1 milimetru.



**DATE DESPRE IMOBILUL NR. 3955**

Oficiul de Cadastru și Publicitate Imobiliară ARGES  
Biroul de Cadastru și Publicitate Imobiliară Campulung

**A. Partea I. Descrierea imobilului**

TEREN Intravilan

Adresa: Loc. Bilcesti, Nr. 31, Jud. Arges

Nr. Crt	Nr cadastral Nr. topografic	Suprafața* (mp)	Observații / Referințe
A1		Din acte: 4.026 Masurata: 4.277	Sector cadastral:42 Teren imprejmuit;

**Construcții**

Crt	Nr cadastral Nr. topografic	Adresa	Observații / Referințe
A1.1		Loc. Bilcesti, Nr. 31, Jud. Arges	Nr. niveluri:1; S. construita la sol:22 mp; S. construita desfasurata:22 mp;

**B. Partea II. Proprietari și acte**

Inscrieri privitoare la dreptul de proprietate și alte drepturi reale		Referințe
/		
Act Administrativ nr. 11977, din 10/06/1993 emis de CJPSDPAT ARGES;		
B1	Intabulare, drept de PROPRIETATE, dobandit prin Reconstituire, cota actuala 1/1, cota initiala 1/1 1) PITULAN MARGARETA, lipsă CNP	A1
Act Normativ nr. 7, din 13/03/1996 emis de PARLAMENT (art. 12 alin. 16 );		
B2	Intabulare, drept de PROPRIETATE, dobandit prin Construire, cota actuala 1/1, cota initiala 1/1 1) PITULAN MARGARETA, lipsă CNP	A1.1

**C. Partea III. SARCINI .**

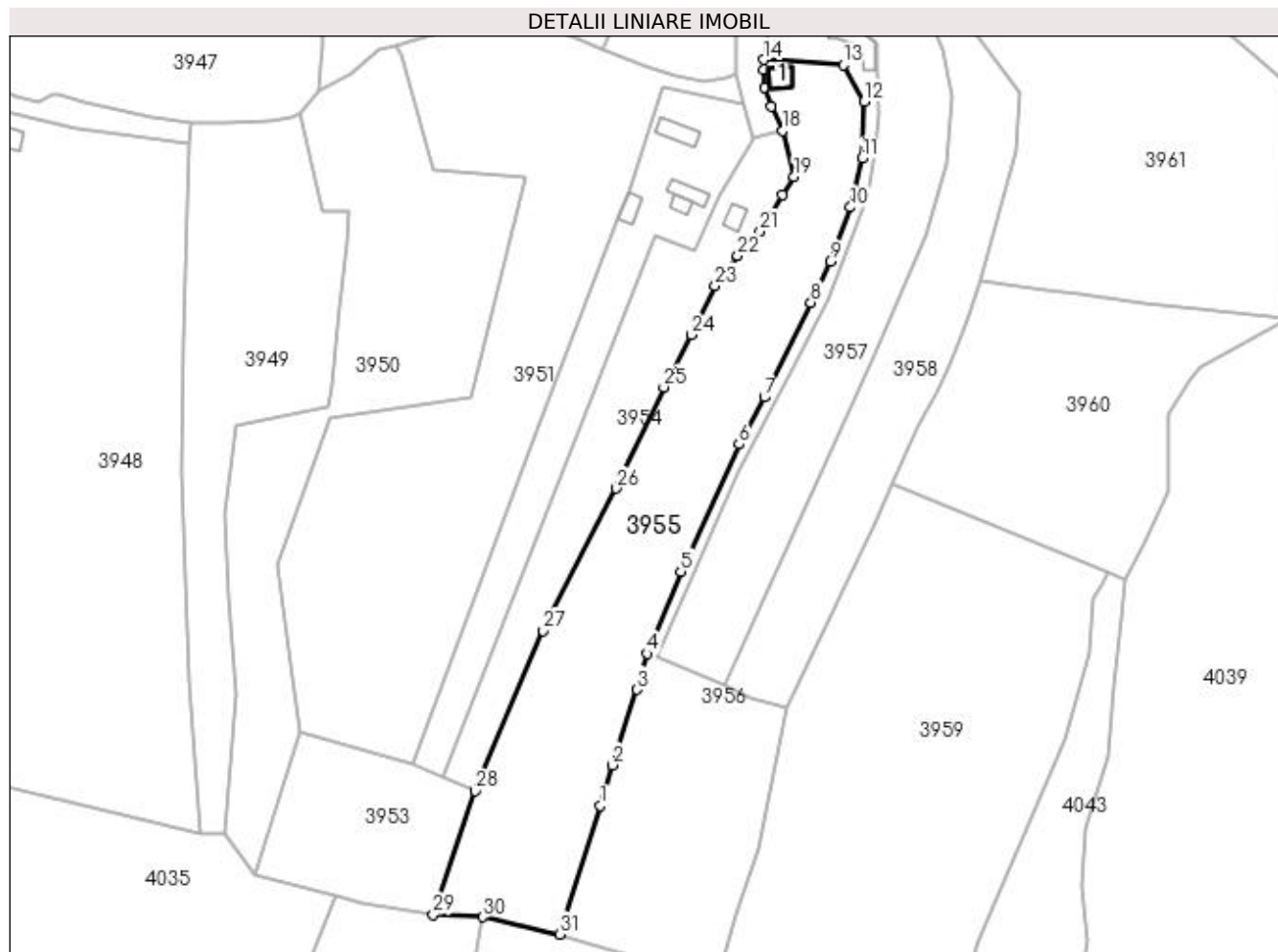
Inscrieri privind dezmembramintele dreptului de proprietate, drepturi reale de garanție și sarcini	Referințe
NU SUNT	

## Anexa Nr. 1 La Partea I

## Teren

Nr cadastral	Suprafața (mp)*	Observații / Referințe
	Din acte: 4.026 Masurata: 4.277	

\* Suprafața este determinată în planul de proiecție Stereo 70.



## Date referitoare la teren

Crt	Categorie folosință	Intravilan	Suprafața (mp)	Tarla	Parcelă	Nr. topo	Observații / Referințe
1	curți construcții	DA	225	3	116	-	
2	arabil	DA	318	3	116	-	
3	faneata	DA	3.734	3	116,117	-	

## Date referitoare la construcții

Crt	Număr	Destinație construcție	Supraf. (mp)	Situație juridică	Observații / Referințe
A1.1		construcții anexa	22	Cu acte	Nr. niveluri:1; S. construita la sol:22 mp; S. construita desfasurata:22 mp;

## Lungime Segmente

1) Valorile lungimilor segmentelor sunt obținute din proiecție în plan.

Punct început	X / Y	Punct sfârșit	X / Y	Lungime segment (** (m))
1	508.134,582 419.229,751	2	508.137,216 419.238,582	9.215
3	508.142,484 419.254,951	4	508.144,724 419.262,706	8.072

Punct început	X / Y	Punct sfârșit	X / Y	Lungime segment (** (m))
2	508.137,216 419.238,582	3	508.142,484 419.254,951	17.196
4	508.144,724 419.262,706	5	508.151,998 419.280,513	19.235

Punct început	X / Y	Punct sfârșit	X / Y	Lungime segment (** (m)
5	508.151,998 419.280,513	6	508.164,577 419.308,07	30.292
7	508.170,106 419.318,238	8	508.180,163 419.338,694	22.795
9	508.184,304 419.347,569	10	508.188,744 419.359,325	12.567
11	508.191,23 419.369,9	12	508.191,652 419.382,175	12.282
13	508.187,168 419.390,079	14	508.169,955 419.391,257	17.253
15	508.169,991 419.389,077	16	508.170,09 419.385,306	3.772
17	508.171,678 419.381,187	18	508.174,111 419.375,926	5.796
19	508.176,551 419.365,953	20	508.174,008 419.361,977	4.72
21	508.169,151 419.354,155	22	508.164,356 419.348,837	7.161
23	508.159,433 419.342,353	24	508.154,202 419.331,759	11.815
25	508.148,338 419.320,386	26	508.137,998 419.298,453	24.248
27	508.122,25 419.267,63	28	508.107,407 419.233,011	37.667
29	508.098,425 419.206,252	30	508.109,085 419.205,705	10.674
31	508.125,727 419.201,972	1	508.134,582 419.229,751	29.156

Punct început	X / Y	Punct sfârșit	X / Y	Lungime segment (** (m)
6	508.164,577 419.308,07	7	508.170,106 419.318,238	11.574
8	508.180,163 419.338,694	9	508.184,304 419.347,569	9.794
10	508.188,744 419.359,325	11	508.191,23 419.369,9	10.863
12	508.191,652 419.382,175	13	508.187,168 419.390,079	9.087
14	508.169,955 419.391,257	15	508.169,991 419.389,077	2.18
16	508.170,09 419.385,306	17	508.171,678 419.381,187	4.415
18	508.174,111 419.375,926	19	508.176,551 419.365,953	10.267
20	508.174,008 419.361,977	21	508.169,151 419.354,155	9.207
22	508.164,356 419.348,837	23	508.159,433 419.342,353	8.141
24	508.154,202 419.331,759	25	508.148,338 419.320,386	12.796
26	508.137,998 419.298,453	27	508.122,25 419.267,63	34.613
28	508.107,407 419.233,011	29	508.098,425 419.206,252	28.226
30	508.109,085 419.205,705	31	508.125,727 419.201,972	17.056

\*\* Lungimile segmentelor sunt determinate în planul de proiecție Stereo 70 și sunt rotunjite la 1 milimetru.

\*\*\* Distanța dintre puncte este formată din segmente cumulate ce sunt mai mici decât valoarea 1 milimetru.





**DATE DESPRE IMOBILUL NR. 3956**

Oficiul de Cadastru și Publicitate Imobiliară ARGES  
Biroul de Cadastru și Publicitate Imobiliară Campulung

**A. Partea I. Descrierea imobilului**

TEREN Intravilan

Adresa: Loc. Bilcesti, Jud. Arges, Punctul,,Caminul Casei'

Nr. Crt	Nr cadastral Nr. topografic	Suprafața* (mp)	Observații / Referințe
A1	81415	Din acte: 2.310 Masurata: 2.808	Sector cadastral:42 Teren imprejmuit;

**Construcții**

Crt	Nr cadastral Nr. topografic	Adresa	Observații / Referințe
A1.1	81415-C1	Loc. Bilcesti, Jud. Arges, Punctul,, Caminul Casei'	Nr. niveluri:1; S. construita la sol:63 mp; S. construita desfasurata:63 mp; casa/1963
A1.2	81415-C2	Loc. Bilcesti, Jud. Arges, Punctul,, Caminul Casei'	Nr. niveluri:1; S. construita la sol:53 mp; S. construita desfasurata:53 mp; anexa/1963

**B. Partea II. Proprietari și acte**

Inscrieri privitoare la dreptul de proprietate și alte drepturi reale		Referințe
<b>7101 / 17/05/2017</b>		
Act Notarial nr. 1517, din 21/05/1997 emis de BNP TULUCA FILOFTEIA (act administrativ nr 1794 din 11.05.2017, emis de PRIMARIA VALEA MARE PRAVAT;act administrativ nr 1711 din 05.05.2017, emis de PRIMARIA VALEA MARE PRAVAT);		
B1	Intabulare, drept de PROPRIETATE, dobandit prin Conventie, cota actuala 1/1, cota initiala 1/1 1) MATIUT OVIDIU, decedat 2) MĂTIUȚ FELICIA	A1, A1.1, A1.2

**C. Partea III. SARCINI**

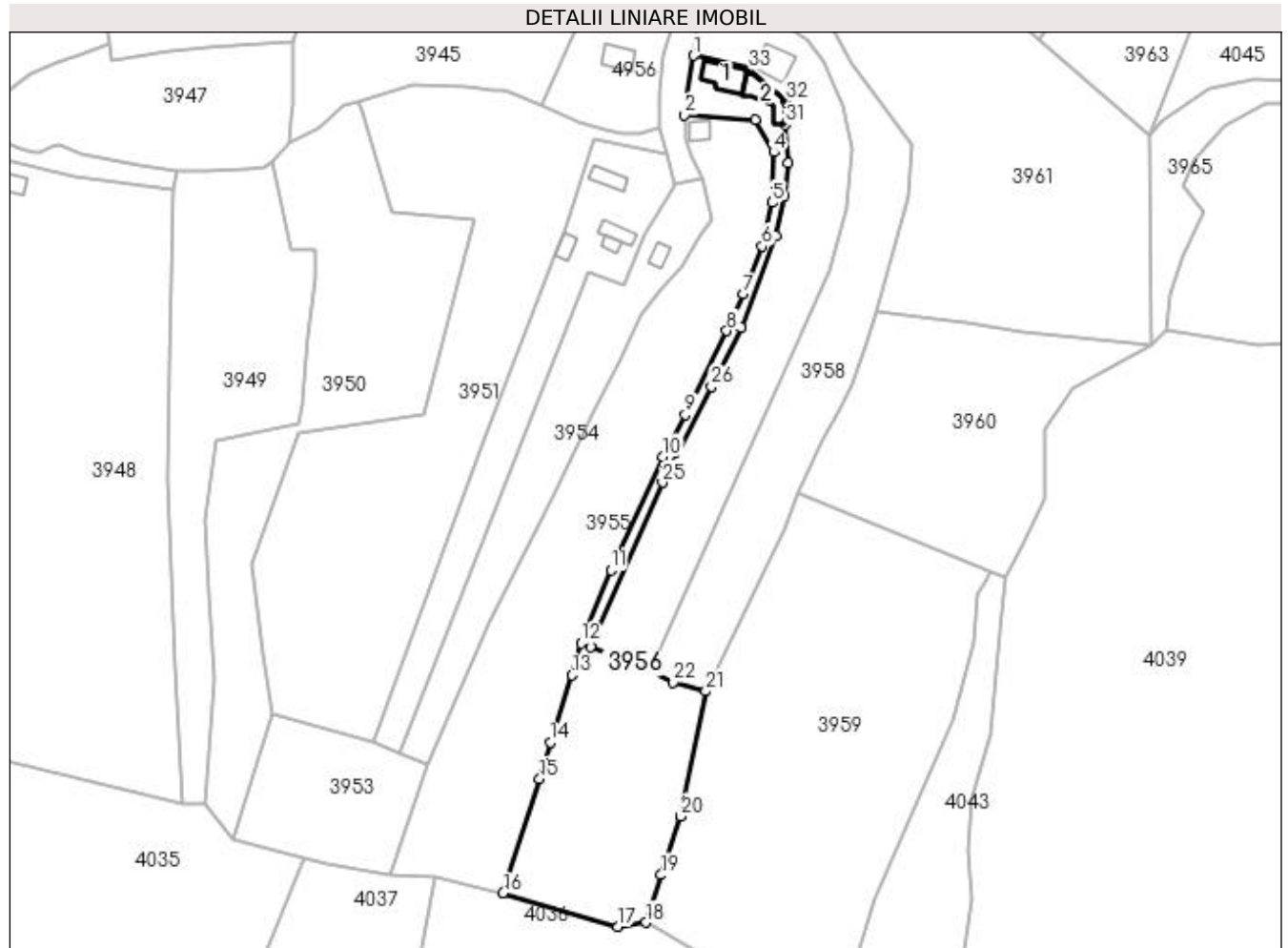
Inscrieri privind dezmembramintele dreptului de proprietate, drepturi reale de garanție și sarcini		Referințe
<b>7101 / 17/05/2017</b>		
Act Notarial nr. 1517, din 21/05/1997 emis de BNP TULUCA FILOFTEIA (act administrativ nr 1794 din 11.05.2017, emis de PRIMARIA VALEA MARE PRAVAT;act administrativ nr 1711 din 05.05.2017, emis de PRIMARIA VALEA MARE PRAVAT);		
C1	Intabulare, drept de HABITATIE-preluat din Registrul de Transcriptiuni si Inscriptiuni, sub nr. 1331/22.05.1997, asupra celor doua camere identificate conform documentatiei cadastrale, dobandit prin Conventie, cota actuala 1/1, cota initiala 1/1 1) ANGHEL ION 2) ANGHEL MARIA	A1.1
C2	Intabulare, drept de IPOTECA LEGALA, Valoare:0 -in vederea garantarii obligatiei de intretinere si ingrijire, preluat din Registrul de Transcriptiuni si Inscriptiuni sub nr. 1330/22.05.1997, dobandit prin Conventie, cota actuala 1/1, cota initiala 1/1 1) ANGHEL ION 2) ANGHEL MARIA	A1, A1.1, A1.2

## Anexa Nr. 1 La Partea I

## Teren

Nr cadastral	Suprafața (mp)*	Observații / Referințe
81415	Din acte: 2.310 Masurata: 2.808	

\* Suprafața este determinată în planul de proiecție Stereo 70.



## Date referitoare la teren

Crt	Categorie folosință	Intravilan	Suprafața (mp)	Tarla	Parcelă	Nr. topo	Observații / Referințe
1	curți construcții	DA	290	3	119	-	
2	faneata	DA	874	3	123	-	
3	livada	DA	1.644	3	124	-	

## Date referitoare la construcții

Crt	Număr	Destinație construcție	Supraf. (mp)	Situație juridică	Observații / Referințe
A1.1	81415-C1	construcții de locuințe	63	Cu acte	Nr. niveluri:1; S. construita la sol:63 mp; S. construita desfasurata:63 mp; casa/1963
A1.2	81415-C2	construcții anexa	53	Cu acte	Nr. niveluri:1; S. construita la sol:53 mp; S. construita desfasurata:53 mp; anexa/1963

## Lungime Segmente

1) Valorile lungimilor segmentelor sunt obținute din proiecție în plan.

Punct început	X / Y	Punct sfârșit	X / Y	Lungime segment (** (m)
1	508.172,179 419.405,672	2	508.169,955 419.391,257	14.586

Punct început	X / Y	Punct sfârșit	X / Y	Lungime segment (** (m)
2	508.169,955 419.391,257	3	508.187,168 419.390,079	17.253

Punct început	X / Y	Punct sfârșit	X / Y	Lungime segment (** (m)	Punct început	X / Y	Punct sfârșit	X / Y	Lungime segment (** (m)
3	508.187,168 419.390,079	4	508.191,652 419.382,175	9.087	4	508.191,652 419.382,175	5	508.191,23 419.369,9	12.282
5	508.191,23 419.369,9	6	508.188,744 419.359,325	10.863	6	508.188,744 419.359,325	7	508.184,304 419.347,569	12.567
7	508.184,304 419.347,569	8	508.180,163 419.338,694	9.794	8	508.180,163 419.338,694	9	508.170,106 419.318,238	22.795
9	508.170,106 419.318,238	10	508.164,577 419.308,07	11.574	10	508.164,577 419.308,07	11	508.151,998 419.280,513	30.292
11	508.151,998 419.280,513	12	508.144,724 419.262,706	19.235	12	508.144,724 419.262,706	13	508.142,484 419.254,951	8.072
13	508.142,484 419.254,951	14	508.137,216 419.238,582	17.196	14	508.137,216 419.238,582	15	508.134,582 419.229,751	9.215
15	508.134,582 419.229,751	16	508.125,727 419.201,972	29.156	16	508.125,727 419.201,972	17	508.153,664 419.193,742	29.124
17	508.153,664 419.193,742	18	508.160,545 419.194,724	6.951	18	508.160,545 419.194,724	19	508.164,145 419.206,323	12.145
19	508.164,145 419.206,323	20	508.168,975 419.220,591	15.063	20	508.168,975 419.220,591	21	508.175,065 419.251,008	31.021
21	508.175,065 419.251,008	22	508.167,101 419.253,135	8.243	22	508.167,101 419.253,135	23	508.161,716 419.256,125	6.159
23	508.161,716 419.256,125	24	508.147,068 419.261,853	15.728	24	508.147,068 419.261,853	25	508.164,554 419.301,77	43.579
25	508.164,554 419.301,77	26	508.176,435 419.325,174	26.247	26	508.176,435 419.325,174	27	508.183,752 419.339,526	16.11
27	508.183,752 419.339,526	28	508.192,234 419.361,813	23.846	28	508.192,234 419.361,813	29	508.194,254 419.371,565	9.959
29	508.194,254 419.371,565	30	508.195,065 419.379,53	8.006	30	508.195,065 419.379,53	31	508.194,556 419.388,864	9.348
31	508.194,556 419.388,864	32	508.194,401 419.394,739	5.877	32	508.194,401 419.394,739	33	508.185,563 419.402,104	11.504
33	508.185,563 419.402,104	34	508.185,684 419.402,59	0.501	34	508.185,684 419.402,59	1	508.172,179 419.405,672	13.852

\*\* Lungimile segmentelor sunt determinate în planul de proiecție Stereo 70 și sunt rotunjite la 1 milimetru.

\*\*\* Distanța dintre puncte este formată din segmente cumulate ce sunt mai mici decât valoarea 1 milimetru.



**DATE DESPRE IMOBILUL NR. 3957**

Oficiul de Cadastru și Publicitate Imobiliară ARGES  
Biroul de Cadastru și Publicitate Imobiliară Campulung

**A. Partea I. Descrierea imobilului**

TEREN Intravilan

Adresa: Loc. Bilcesti, Nr. 34, Jud. Arges

Nr. Crt	Nr cadastral Nr. topografic	Suprafața* (mp)	Observații / Referințe
A1		Din acte: 2.025 Masurata: 2.749	Sector cadastral:42 Teren imprejmuit;

**Construcții**

Crt	Nr cadastral Nr. topografic	Adresa	Observații / Referințe
A1.1		Loc. Bilcesti, Nr. 34, Jud. Arges	Nr. niveluri:1; S. construita la sol:58 mp; S. construita desfasurata:58 mp;
A1.2		Loc. Bilcesti, Nr. 34, Jud. Arges	Nr. niveluri:1; S. construita la sol:53 mp; S. construita desfasurata:53 mp;

**B. Partea II. Proprietari și acte**

Inscrieri privitoare la dreptul de proprietate și alte drepturi reale		Referințe
/		
Act Administrativ nr. 11977, din 10/06/1993 emis de CJPSDPAT ARGES;		
B1	Intabulare, drept de PROPRIETATE, dobandit prin Reconstituire, cota actuala 1/1, cota initiala 1/1 1) PITULAN MARGARETA, lipsă CNP	A1
Act Normativ nr. 7, din 13/03/1996 emis de PARLAMENT (art. 12 alin. 16 );		
B2	Intabulare, drept de PROPRIETATE, dobandit prin Construire, cota actuala 1/1, cota initiala 1/1 1) PITULAN MARGARETA, lipsă CNP	A1.1, A1.2

**C. Partea III. SARCINI .**

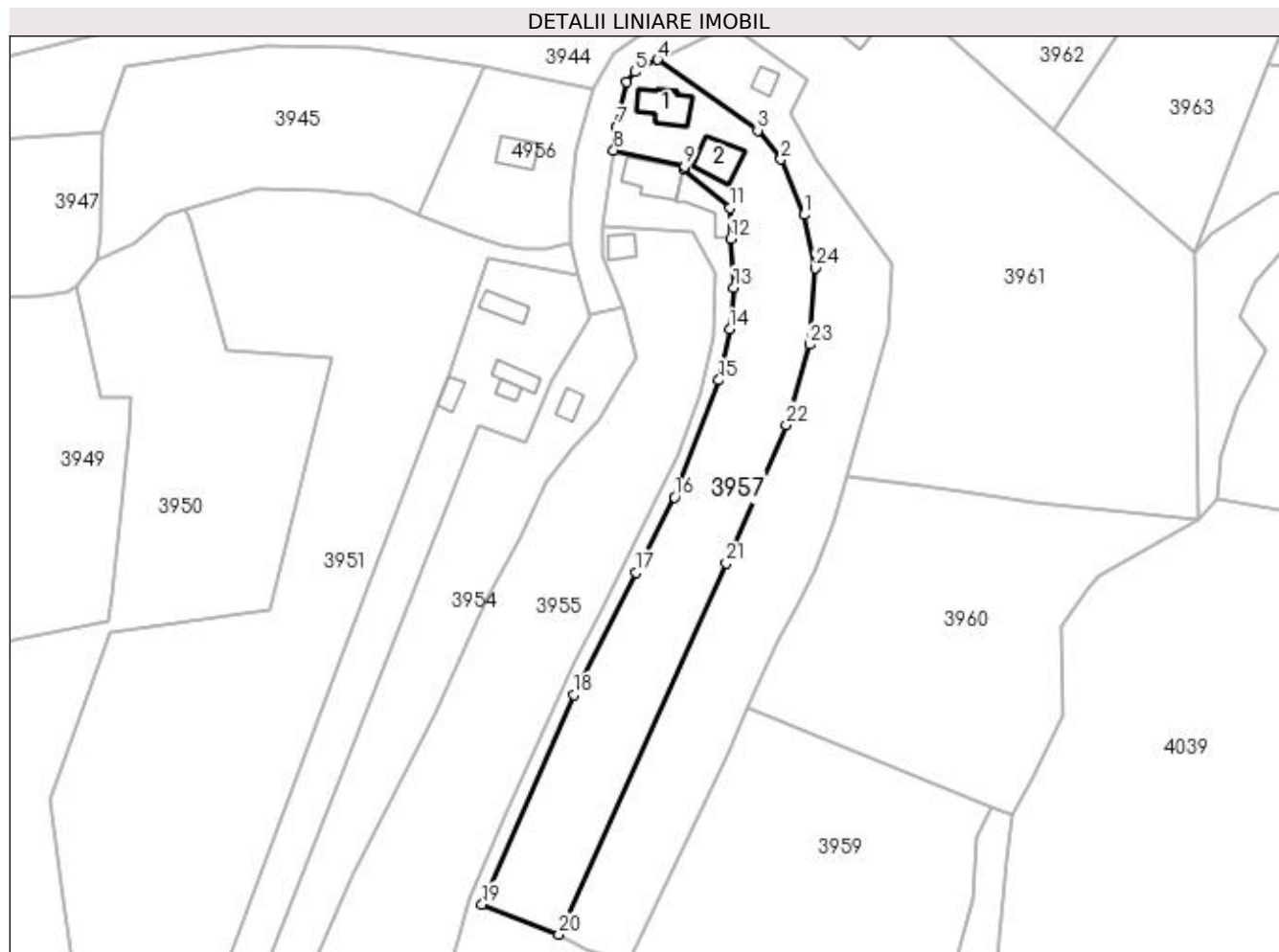
Inscrieri privind dezmembramintele dreptului de proprietate, drepturi reale de garanție și sarcini	Referințe
NU SUNT	

## Anexa Nr. 1 La Partea I

## Teren

Nr cadastral	Suprafața (mp)*	Observații / Referințe
	Din acte: 2.025 Masurata: 2.749	

\* Suprafața este determinată în planul de proiecție Stereo 70.



## Date referitoare la teren

Crt	Categorie folosință	Intravilan	Suprafața (mp)	Tarla	Parcelă	Nr. topo	Observații / Referințe
1	curți construcții	DA	413	3	120	-	În act se regăsește și P117
2	faneata	DA	561	3	121,122	-	
3	livada	DA	1.775	3	122	-	

## Date referitoare la construcții

Crt	Număr	Destinație construcție	Supraf. (mp)	Situație juridică	Observații / Referințe
A1.1		construcții de locuințe	58	Cu acte	Nr. niveluri:1; S. construita la sol:58 mp; S. construita desfasurata:58 mp;
A1.2		construcții anexa	53	Cu acte	Nr. niveluri:1; S. construita la sol:53 mp; S. construita desfasurata:53 mp;

## Lungime Segmente

1) Valorile lungimilor segmentelor sunt obținute din proiecție în plan.

Punct început	X / Y	Punct sfârșit	X / Y	Lungime segment (** (m)
1	508.208,517 419.393,366	2	508.204,037 419.403,961	11.503

Punct început	X / Y	Punct sfârșit	X / Y	Lungime segment (** (m)
2	508.204,037 419.403,961	3	508.199,623 419.409,478	7.065

Punct început	X / Y	Punct sfârșit	X / Y	Lungime segment (** (m)	Punct început	X / Y	Punct sfârșit	X / Y	Lungime segment (** (m)
3	508.199,623 419.409,478	4	508.180,53 419.422,969	23.378	4	508.180,53 419.422,969	5	508.176,214 419.420,612	4.918
5	508.176,214 419.420,612	6	508.174,62 419.418,709	2.482	6	508.174,62 419.418,709	7	508.172,682 419.410,112	8.813
7	508.172,682 419.410,112	8	508.172,179 419.405,672	4.468	8	508.172,179 419.405,672	9	508.185,684 419.402,59	13.852
9	508.185,684 419.402,59	10	508.185,563 419.402,104	0.501	10	508.185,563 419.402,104	11	508.194,401 419.394,739	11.504
11	508.194,401 419.394,739	12	508.194,556 419.388,864	5.877	12	508.194,556 419.388,864	13	508.195,065 419.379,53	9.348
13	508.195,065 419.379,53	14	508.194,254 419.371,565	8.006	14	508.194,254 419.371,565	15	508.192,234 419.361,813	9.959
15	508.192,234 419.361,813	16	508.183,752 419.339,526	23.846	16	508.183,752 419.339,526	17	508.176,435 419.325,174	16.11
17	508.176,435 419.325,174	18	508.164,554 419.301,77	26.247	18	508.164,554 419.301,77	19	508.147,068 419.261,853	43.579
19	508.147,068 419.261,853	20	508.161,716 419.256,125	15.728	20	508.161,716 419.256,125	21	508.193,6 419.326,919	77.643
21	508.193,6 419.326,919	22	508.205,106 419.353,349	28.826	22	508.205,106 419.353,349	23	508.209,487 419.368,644	15.91
23	508.209,487 419.368,644	24	508.210,577 419.383,22	14.617	24	508.210,577 419.383,22	1	508.208,517 419.393,366	10.353

\*\* Lungimile segmentelor sunt determinate în planul de proiecție Stereo 70 și sunt rotunjite la 1 milimetru.

\*\*\* Distanța dintre puncte este formată din segmente cumulate ce sunt mai mici decât valoarea 1 milimetru.





**DATE DESPRE IMOBILUL NR. 3958**

Oficiul de Cadastru și Publicitate Imobiliară ARGES  
Biroul de Cadastru și Publicitate Imobiliară Campulung

**A. Partea I. Descrierea imobilului**

TEREN Intravilan

Adresa: Loc. Bilcesti, Jud. Arges

Nr. Crt	Nr cadastral Nr. topografic	Suprafața* (mp)	Observații / Referințe
A1		Din acte: 2.400 Masurata: 2.652	Sector cadastral:42 Teren imprejmuit;

**Construcții**

Crt	Nr cadastral Nr. topografic	Adresa	Observații / Referințe
A1.1		Loc. Bilcesti, Jud. Arges	Nr. niveluri:1; S. construita la sol:19 mp; S. construita desfasurata:19 mp;

**B. Partea II. Proprietari și acte**

Inscrieri privitoare la dreptul de proprietate și alte drepturi reale		Referințe
/		
Act Administrativ nr. 16259, din 12/07/1993 emis de CJPSDPAT ARGES;		
B1	Intabulare, drept de PROPRIETATE, dobandit prin Reconstituire, cota actuala 1/1, cota initiala 1/1 1) PITULAN GHEORGHE, lipsă CNP 2) RÎPEA MARIA, lipsă CNP	A1
Act Normativ nr. 7, din 13/03/1996 emis de PARLAMENT (art. 12 alin. 16 );		
B2	Intabulare, drept de PROPRIETATE, dobandit prin Construire, cota actuala 1/1, cota initiala 1/1 1) PITULAN GHEORGHE, lipsă CNP 2) RÎPEA MARIA, lipsă CNP	A1.1

**C. Partea III. SARCINI .**

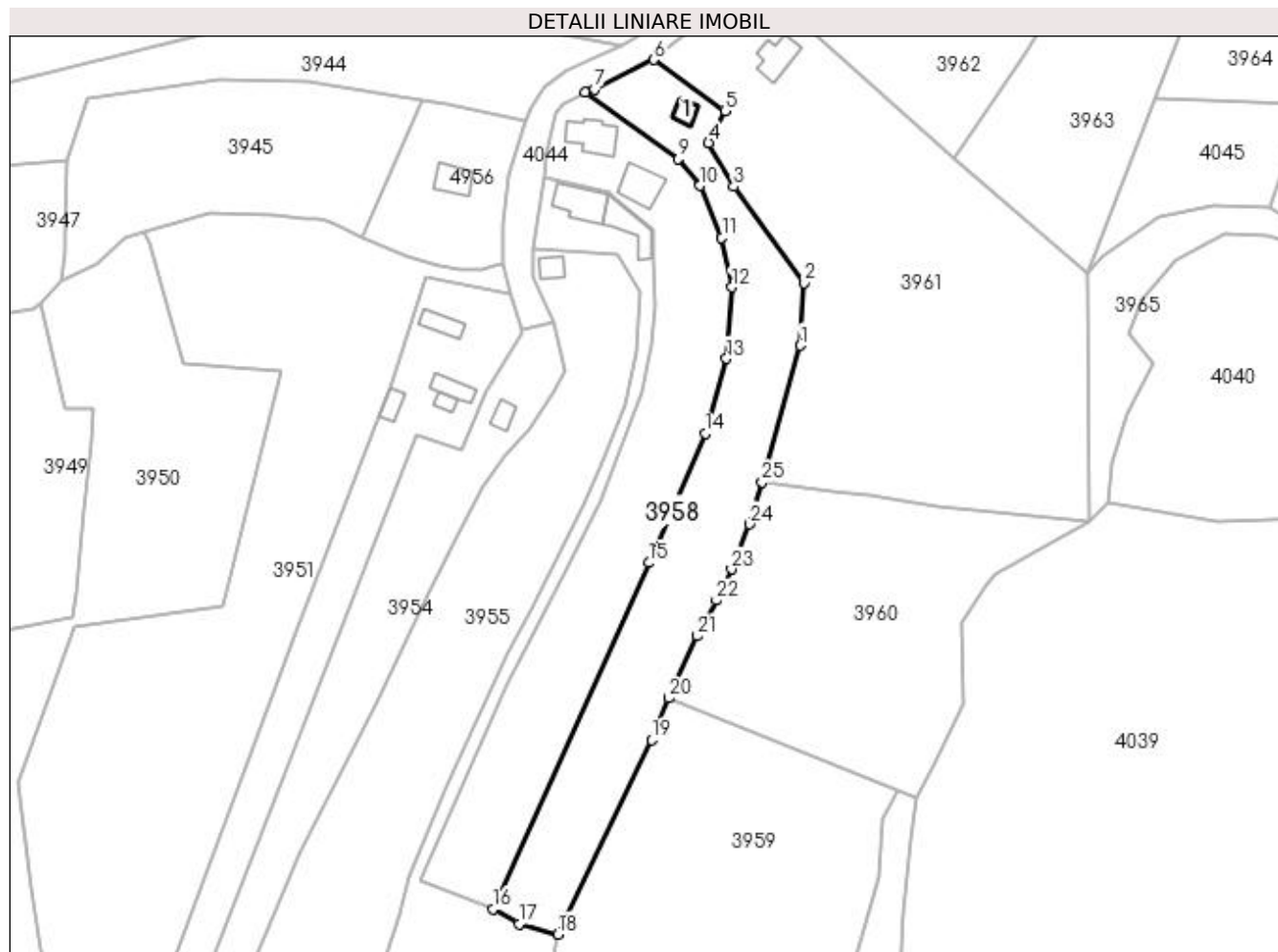
Inscrieri privind dezmembramintele dreptului de proprietate, drepturi reale de garanție și sarcini	Referințe
NU SUNT	

## Anexa Nr. 1 La Partea I

## Teren

Nr cadastral	Suprafața (mp)*	Observații / Referințe
	Din acte: 2.400	
	Masurata: 2.652	

\* Suprafața este determinată în planul de proiecție Stereo 70.



## Date referitoare la teren

Crt	Categorie folosință	Intra vilan	Suprafața (mp)	Tarla	Parcelă	Nr. topo	Observații / Referințe
1	curți constructii	DA	293	3	126	-	
2	faneata	DA	2.359	3	122,125	-	

## Date referitoare la construcții

Crt	Număr	Destinație construcție	Supraf. (mp)	Situație juridică	Observații / Referințe
A1.1		construcții anexa	19	Cu acte	Nr. niveluri:1; S. construita la sol:19 mp; S. construita desfasurata:19 mp;

## Lungime Segmente

1) Valorile lungimilor segmentelor sunt obținute din proiecție în plan.

Punct început	X / Y	Punct sfârșit	X / Y	Lungime segment (** (m)
1	508.224,567 419.371,306	2	508.225,395 419.384,102	12.823
3	508.210,937 419.403,807	4	508.205,806 419.412,701	10.268
5	508.209,129 419.419,257	6	508.194,594 419.429,714	17.906

Punct început	X / Y	Punct sfârșit	X / Y	Lungime segment (** (m)
2	508.225,395 419.384,102	3	508.210,937 419.403,807	24.44
4	508.205,806 419.412,701	5	508.209,129 419.419,257	7.35
6	508.194,594 419.429,714	7	508.182,488 419.423,693	13.521

Punct început	X / Y	Punct sfârșit	X / Y	Lungime segment (** (m)
7	508.182,488 419.423,693	8	508.180,53 419.422,969	2.088
9	508.199,623 419.409,478	10	508.204,037 419.403,961	7.065
11	508.208,517 419.393,366	12	508.210,577 419.383,22	10.353
13	508.209,487 419.368,644	14	508.205,106 419.353,349	15.91
15	508.193,6 419.326,919	16	508.161,716 419.256,125	77.643
17	508.167,101 419.253,135	18	508.175,065 419.251,008	8.243
19	508.194,156 419.290,747	20	508.197,591 419.299,284	9.202
21	508.203,53 419.311,957	22	508.207,431 419.319,237	8.259
23	508.210,506 419.325,609	24	508.214,117 419.334,843	9.915
25	508.216,776 419.343,428	1	508.224,567 419.371,306	28.946

Punct început	X / Y	Punct sfârșit	X / Y	Lungime segment (** (m)
8	508.180,53 419.422,969	9	508.199,623 419.409,478	23.378
10	508.204,037 419.403,961	11	508.208,517 419.393,366	11.503
12	508.210,577 419.383,22	13	508.209,487 419.368,644	14.617
14	508.205,106 419.353,349	15	508.193,6 419.326,919	28.826
16	508.161,716 419.256,125	17	508.167,101 419.253,135	6.159
18	508.175,065 419.251,008	19	508.194,156 419.290,747	44.087
20	508.197,591 419.299,284	21	508.203,53 419.311,957	13.996
22	508.207,431 419.319,237	23	508.210,506 419.325,609	7.075
24	508.214,117 419.334,843	25	508.216,776 419.343,428	8.987

\*\* Lungimile segmentelor sunt determinate în planul de proiecție Stereo 70 și sunt rotunjite la 1 milimetru.

\*\*\* Distanța dintre puncte este formată din segmente cumulate ce sunt mai mici decât valoarea 1 milimetru.



**DATE DESPRE IMOBILUL NR. 3959**

Oficiul de Cadastru și Publicitate Imobiliară ARGES  
Biroul de Cadastru și Publicitate Imobiliară Campulung

**A. Partea I. Descrierea imobilului**

TEREN Intravilan

Adresa: Loc. Bilcesti, Jud. Arges

Nr. Crt	Nr cadastral Nr. topografic	Suprafața* (mp)	Observații / Referințe
A1		5.830	Sector cadastral:42 Teren neimprejmuit;

**B. Partea II. Proprietari și acte**

Inscrieri privitoare la dreptul de proprietate și alte drepturi reale	Referințe
/	
Act Administrativ nr. 83031, din 09/01/1996 emis de CJPSDPAT ARGES;	
B1	A1
Intabulare, drept de PROPRIETATE, dobândit prin Reconstituire, cota actuala 1/1, cota initiala 1/1	
1) ILIE CONSTANTIN, lipsă CNP	
2) ILIE ION, lipsă CNP	

**C. Partea III. SARCINI .**

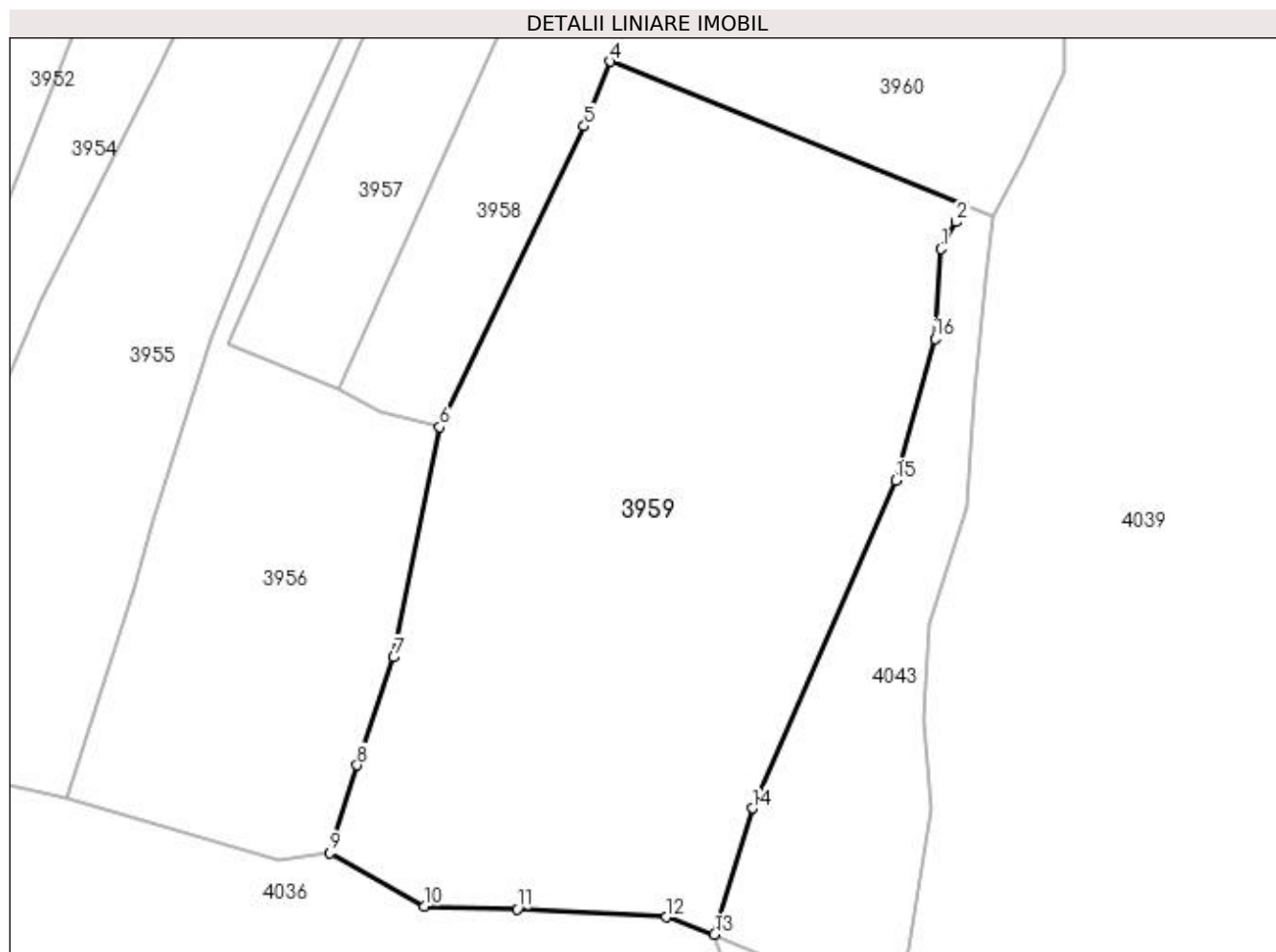
Inscrieri privind dezmembramintele dreptului de proprietate, drepturi reale de garanție și sarcini	Referințe
NU SUNT	

## Anexa Nr. 1 La Partea I

## Teren

Nr cadastral	Suprafața (mp)*	Observații / Referințe
	5.830	

\* Suprafața este determinată în planul de proiecție Stereo 70.



## Date referitoare la teren

Crt	Categorie folosință	Intra vilan	Suprafața (mp)	Tarla	Parcelă	Nr. topo	Observații / Referințe
1	faneata	DA	5.830	3	131	-	

## Lungime Segmente

1) Valorile lungimilor segmentelor sunt obținute din proiecție în plan.

Punct început	X / Y	Punct sfârșit	X / Y	Lungime segment (** (m)
1	508.241,297 419.274,529	2	508.243,35 419.278,074	4.097
2	508.243,35 419.278,074	3	508.244,382 419.280,296	2.45
3	508.244,382 419.280,296	4	508.197,591 419.299,284	50.497
4	508.197,591 419.299,284	5	508.194,156 419.290,747	9.202
5	508.194,156 419.290,747	6	508.175,065 419.251,008	44.087

Punct început	X / Y	Punct sfârșit	X / Y	Lungime segment (** (m)
6	508.175,065 419.251,008	7	508.168,975 419.220,591	31.021
7	508.168,975 419.220,591	8	508.164,145 419.206,323	15.063
8	508.164,145 419.206,323	9	508.160,545 419.194,724	12.145
9	508.160,545 419.194,724	10	508.173,023 419.187,704	14.317
10	508.173,023 419.187,704	11	508.185,297 419.187,335	12.28
11	508.185,297 419.187,335	12	508.205,034 419.186,266	19.766
12	508.205,034 419.186,266	13	508.211,365 419.183,978	6.732
13	508.211,365 419.183,978	14	508.216,36 419.200,61	17.366
14	508.216,36 419.200,61	15	508.235,322 419.243,954	47.31
15	508.235,322 419.243,954	16	508.240,515 419.262,677	19.43
16	508.240,515 419.262,677	1	508.241,297 419.274,529	11.878

\*\* Lungimile segmentelor sunt determinate în planul de proiecție Stereo 70 și sunt rotunjite la 1 milimetru.

\*\*\* Distanța dintre puncte este formată din segmente cumulate ce sunt mai mici decât valoarea 1 milimetru.





**DATE DESPRE IMOBILUL NR. 3960**

Oficiul de Cadastru și Publicitate Imobiliară ARGES  
Biroul de Cadastru și Publicitate Imobiliară Campulung

**A. Partea I. Descrierea imobilului**

TEREN Intravilan

Adresa: Loc. Bilcesti, Jud. Arges, Punctul,,Caminul Casei'

Nr. Crt	Nr cadastral Nr. topografic	Suprafața* (mp)	Observații / Referințe
A1	81416	2.954	Sector cadastral:42 Teren neimprejmuit;

**B. Partea II. Proprietari și acte**

Inscrieri privitoare la dreptul de proprietate și alte drepturi reale		Referințe
<b>7102 / 17/05/2017</b>		
Act Administrativ nr. 25177, din 12/10/1993 emis de COMISIA JUDETEANA ARGES (act administrativ nr 1712 din 05.05.2017, emis de PRIMARIA VALEA MARE PRAVAT;act administrativ nr 1793 din 11.05.2017, emis de PRIMARIA VALEA MARE PRAVAT);		
B1	Intabulare, drept de PROPRIETATE, dobandit prin Lege, cota actuala 1/1, cota initiala 1/1 1) ANGHEL ION	A1

**C. Partea III. SARCINI .**

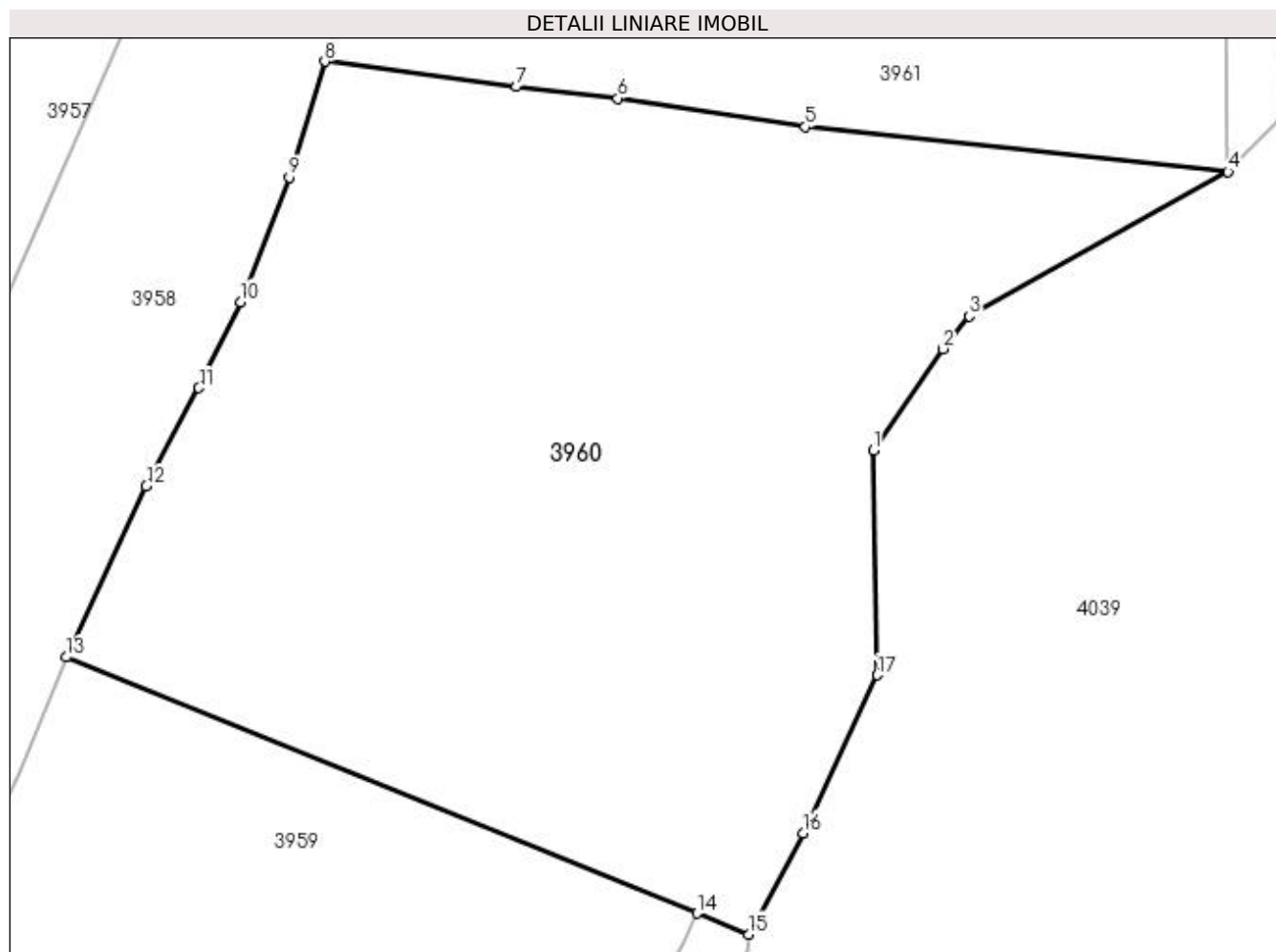
Inscrieri privind dezmembramintele dreptului de proprietate, drepturi reale de garanție și sarcini	Referințe
NU SUNT	

## Anexa Nr. 1 La Partea I

## Teren

Nr cadastral	Suprafața (mp)*	Observații / Referințe
81416	2.954	

\* Suprafața este determinată în planul de proiecție Stereo 70.



## Date referitoare la teren

Crt	Categorie folosință	Intra vilan	Suprafața (mp)	Tarla	Parcelă	Nr. topo	Observații / Referințe
1	faneata	DA	2.954	3	130	-	

## Lungime Segmente

1) Valorile lungimilor segmentelor sunt obținute din proiecție în plan.

Punct început	X / Y	Punct sfârșit	X / Y	Lungime segment (** (m)
1	508.257,442 419.314,63	2	508.262,592 419.322,138	9.105
2	508.262,592 419.322,138	3	508.264,55 419.324,563	3.117
3	508.264,55 419.324,563	4	508.283,728 419.335,257	21.958
4	508.283,728 419.335,257	5	508.252,385 419.338,58	31.519
5	508.252,385 419.338,58	6	508.238,496 419.340,689	14.048

Punct început	X / Y	Punct sfârșit	X / Y	Lungime segment (** (m)
6	508.238,496 419.340,689	7	508.230,969 419.341,558	7.577
7	508.230,969 419.341,558	8	508.216,776 419.343,428	14.316
8	508.216,776 419.343,428	9	508.214,117 419.334,843	8.987
9	508.214,117 419.334,843	10	508.210,506 419.325,609	9.915
10	508.210,506 419.325,609	11	508.207,431 419.319,237	7.075
11	508.207,431 419.319,237	12	508.203,53 419.311,957	8.259
12	508.203,53 419.311,957	13	508.197,591 419.299,284	13.996
13	508.197,591 419.299,284	14	508.244,382 419.280,296	50.497
14	508.244,382 419.280,296	15	508.248,182 419.278,754	4.101
15	508.248,182 419.278,754	16	508.252,217 419.286,268	8.529
16	508.252,217 419.286,268	17	508.257,719 419.297,962	12.924
17	508.257,719 419.297,962	1	508.257,442 419.314,63	16.67

\*\* Lungimile segmentelor sunt determinate în planul de proiecție Stereo 70 și sunt rotunjite la 1 milimetru.

\*\*\* Distanța dintre puncte este formată din segmente cumulate ce sunt mai mici decât valoarea 1 milimetru.



**DATE DESPRE IMOBILUL NR. 3961**

Oficiul de Cadastru și Publicitate Imobiliară ARGES  
Biroul de Cadastru și Publicitate Imobiliară Campulung

**A. Partea I. Descrierea imobilului**

TEREN Necunoscut

Adresa: Loc. Bilcesti, Nr. 36, Jud. Arges

Nr. Crt	Nr cadastral Nr. topografic	Suprafața* (mp)	Observații / Referințe
A1		Din acte: 5.783 Masurata: 5.317	Sector cadastral:42 Teren imprejmuit;

**Construcții**

Crt	Nr cadastral Nr. topografic	Adresa	Observații / Referințe
A1.1		Loc. Bilcesti, Nr. 36, Jud. Arges	Nr. niveluri:1; S. construita la sol:47 mp; S. construita desfasurata:47 mp;

**B. Partea II. Proprietari și acte**

Inscrieri privitoare la dreptul de proprietate și alte drepturi reale		Referințe
/		
Act Administrativ nr. 83031, din 09/01/1996 emis de CJPSDPAT ARGES;		
B1	Intabulare, drept de PROPRIETATE, dobandit prin Reconstituire, cota actuala 1/1, cota initiala 1/1 1) ILIE CONSTANTIN, lipsă CNP 2) ILIE ION, lipsă CNP	A1
Act Normativ nr. 7, din 13/03/1996 emis de PARLAMENT (art. 12 alin. 16 );		
B2	Intabulare, drept de PROPRIETATE, dobandit prin Construire, cota actuala 1/1, cota initiala 1/1 1) ILIE CONSTANTIN, lipsă CNP 2) ILIE ION, lipsă CNP	A1.1

**C. Partea III. SARCINI .**

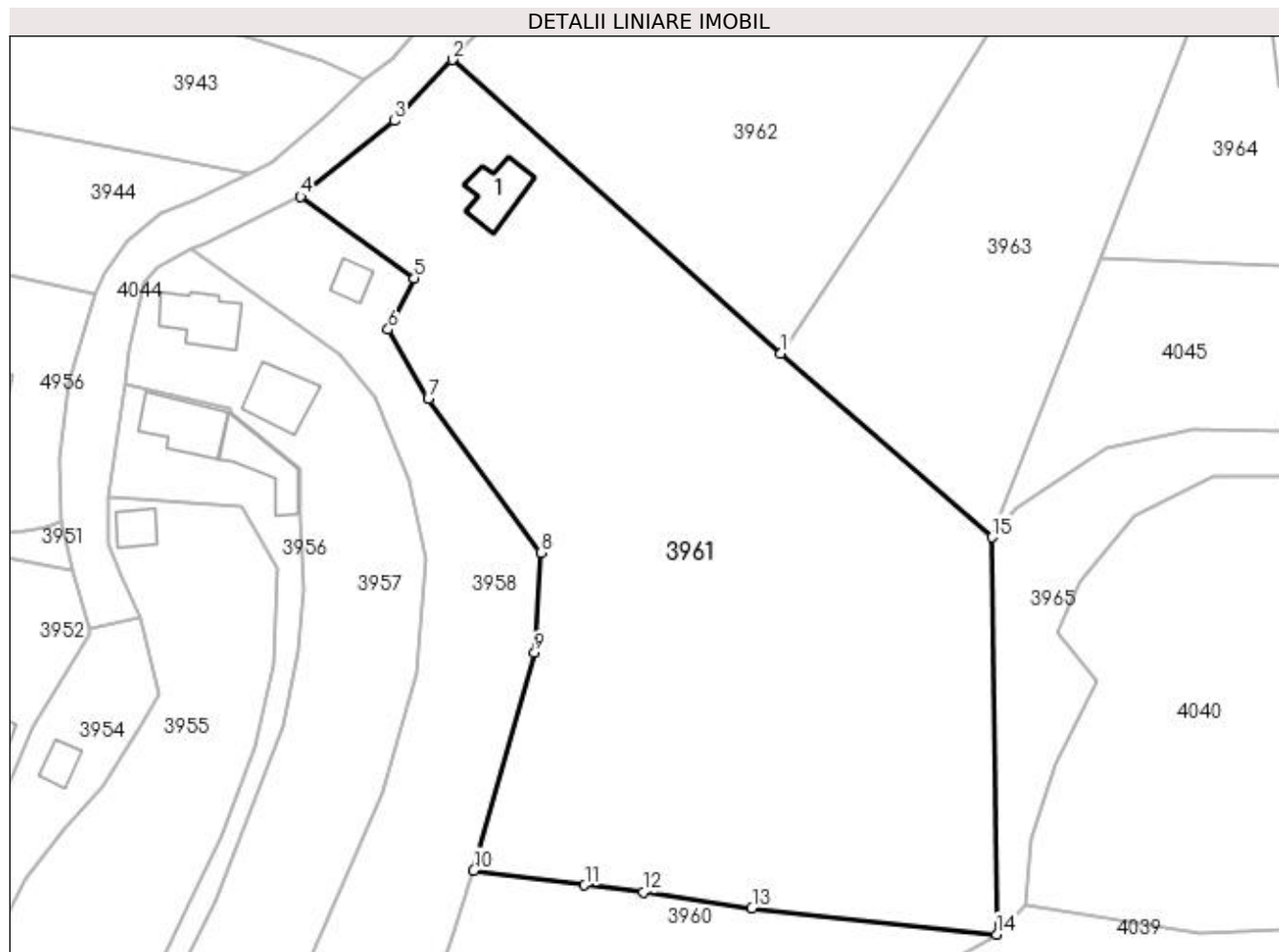
Inscrieri privind dezmembramintele dreptului de proprietate, drepturi reale de garanție și sarcini	Referințe
NU SUNT	

## Anexa Nr. 1 La Partea I

## Teren

Nr cadastral	Suprafața (mp)*	Observații / Referințe
	Din acte: 5.783 Masurata: 5.317	

\* Suprafața este determinată în planul de proiecție Stereo 70.



## Date referitoare la teren

Crt	Categorie folosință	Intra vilan	Suprafața (mp)	Tarla	Parcelă	Nr. topo	Observații / Referințe
1	curți constructii	DA	478	3	127,128	-	
2	faneata	DA	4.649	3	129,130	-	
3	faneata	NU	190	34	596	-	

## Date referitoare la construcții

Crt	Număr	Destinație construcție	Supraf. (mp)	Situație juridică	Observații / Referințe
A1.1		construcții anexa	47	Cu acte	Nr. niveluri:1; S. construita la sol:47 mp; S. construita desfasurata:47 mp;

## Lungime Segmente

1) Valorile lungimilor segmentelor sunt obținute din proiecție în plan.

Punct început	X / Y	Punct sfârșit	X / Y	Lungime segment (** (m)
1	508.256,075 419.409,621	2	508.214,025 419.447,227	56.413
2	508.214,025 419.447,227	3	508.206,632 419.439,4	10.767

Punct început	X / Y	Punct sfârşit	X / Y	Lungime segment (** (m)
3	508.206,632 419.439,4	4	508.194,594 419.429,714	15.451
4	508.194,594 419.429,714	5	508.209,129 419.419,257	17.906
5	508.209,129 419.419,257	6	508.205,806 419.412,701	7.35
6	508.205,806 419.412,701	7	508.210,937 419.403,807	10.268
7	508.210,937 419.403,807	8	508.225,395 419.384,102	24.44
8	508.225,395 419.384,102	9	508.224,567 419.371,306	12.823
9	508.224,567 419.371,306	10	508.216,776 419.343,428	28.946
10	508.216,776 419.343,428	11	508.230,969 419.341,558	14.316
11	508.230,969 419.341,558	12	508.238,496 419.340,689	7.577
12	508.238,496 419.340,689	13	508.252,385 419.338,58	14.048
13	508.252,385 419.338,58	14	508.283,728 419.335,257	31.519
14	508.283,728 419.335,257	15	508.283,14 419.386,079	50.825
15	508.283,14 419.386,079	1	508.256,075 419.409,621	35.871

\*\* Lungimile segmentelor sunt determinate în planul de proiecţie Stereo 70 şi sunt rotunjite la 1 milimetru.

\*\*\* Distanţa dintre puncte este formată din segmente cumulate ce sunt mai mici decât valoarea 1 milimetru.





**DATE DESPRE IMOBILUL NR. 3962**

Oficiul de Cadastru și Publicitate Imobiliară ARGES  
Biroul de Cadastru și Publicitate Imobiliară Campulung

**A. Partea I. Descrierea imobilului**

TEREN Intravilan

Adresa: Loc. Bilcesti, Nr. 37, Jud. Arges

Nr. Crt	Nr cadastral Nr. topografic	Suprafața* (mp)	Observații / Referințe
A1		Din acte: 3.000 Masurata: 3.007	Sector cadastral:42 Teren imprejmuit;

**Construcții**

Crt	Nr cadastral Nr. topografic	Adresa	Observații / Referințe
A1.1		Loc. Bilcesti, Nr. 37, Jud. Arges	Nr. niveluri:1; S. construita la sol:104 mp; S. construita desfasurata:104 mp;
A1.2		Loc. Bilcesti, Nr. 37, Jud. Arges	Nr. niveluri:1; S. construita la sol:31 mp; S. construita desfasurata:31 mp;
A1.3		Loc. Bilcesti, Nr. 37, Jud. Arges	Nr. niveluri:1; S. construita la sol:27 mp; S. construita desfasurata:27 mp;

**B. Partea II. Proprietari și acte**

Inscrieri privitoare la dreptul de proprietate și alte drepturi reale		Referințe
/		
Act Administrativ nr. 11947, din 07/06/1993 emis de CJPSDPAT ARGES;		
B1	Intabulare, drept de PROPRIETATE, dobandit prin Reconstituire, cota actuala 1/1, cota initiala 1/1 1) ULEIA ION	A1
Act Normativ nr. 7, din 13/03/1996 emis de PARLAMENT (art. 12 alin. 16 );		
B2	Intabulare, drept de PROPRIETATE, dobandit prin Construire, cota actuala 1/1, cota initiala 1/1 1) ULEIA ION	A1.1, A1.2, A1.3

**C. Partea III. SARCINI .**

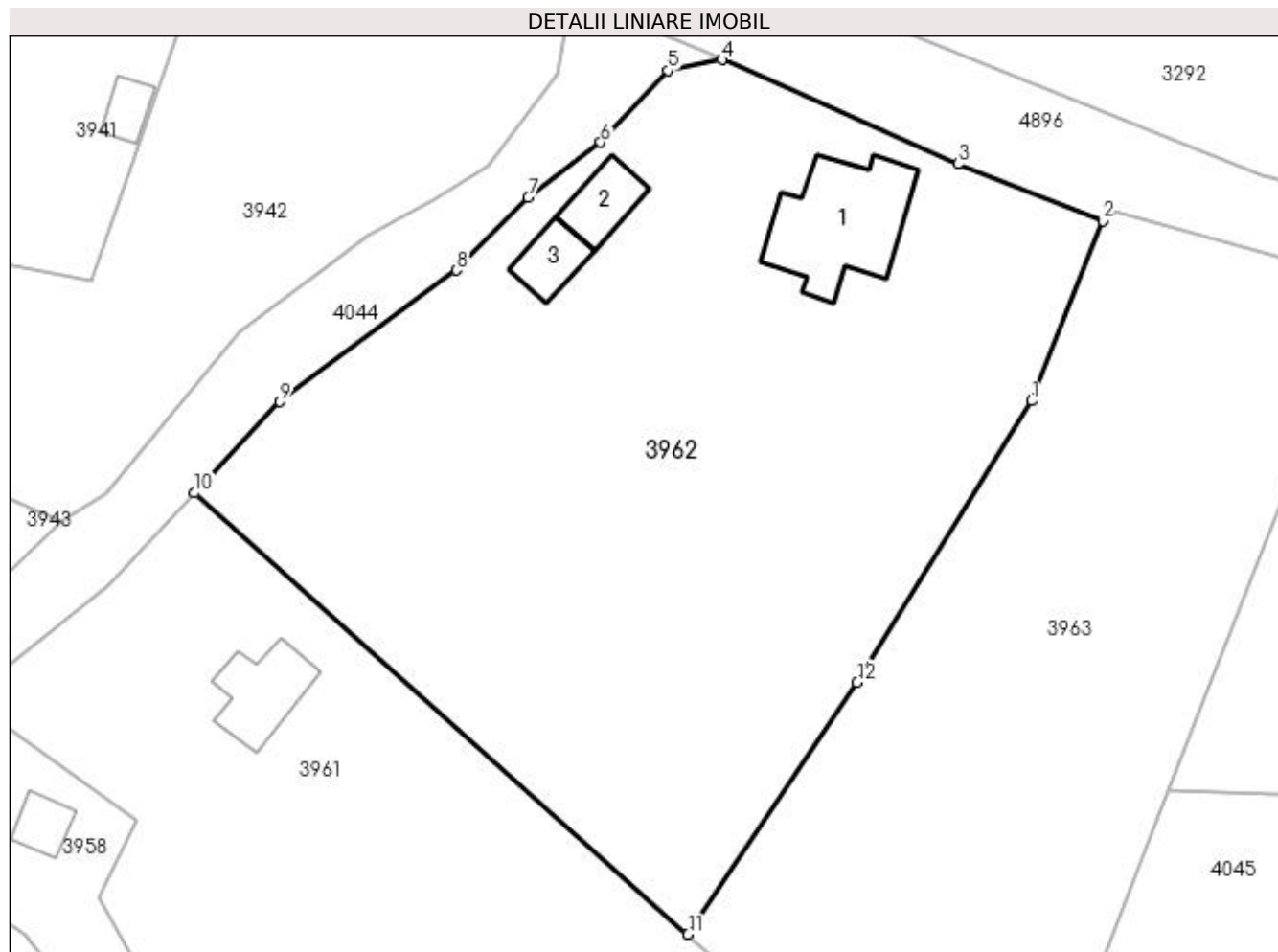
Inscrieri privind dezmembramintele dreptului de proprietate, drepturi reale de garanție și sarcini	Referințe
NU SUNT	

## Anexa Nr. 1 La Partea I

## Teren

Nr cadastral	Suprafața (mp)*	Observații / Referințe
	Din acte: 3.000 Masurata: 3.007	

\* Suprafața este determinată în planul de proiecție Stereo 70.



## Date referitoare la teren

Crt	Categorie folosință	Intra vilan	Suprafața (mp)	Tarla	Parcelă	Nr. topo	Observații / Referințe
1	curți constructii	DA	914	3	132-134	-	
2	padure	DA	2.093	3	132	-	

## Date referitoare la construcții

Crt	Număr	Destinație construcție	Supraf. (mp)	Situație juridică	Observații / Referințe
A1.1		construcții de locuințe	104	Cu acte	Nr. niveluri:1; S. construita la sol:104 mp; S. construita desfasurata:104 mp;
A1.2		construcții de locuințe	31	Cu acte	Nr. niveluri:1; S. construita la sol:31 mp; S. construita desfasurata:31 mp;
A1.3		construcții anexa	27	Cu acte	Nr. niveluri:1; S. construita la sol:27 mp; S. construita desfasurata:27 mp;

## Lungime Segmente

1) Valorile lungimilor segmentelor sunt obținute din proiecție în plan.

Punct început	X / Y	Punct sfârșit	X / Y	Lungime segment (** (m)
1	508.285,377 419.455,074	2	508.291,41 419.470,421	16.49

Punct început	X / Y	Punct sfârșit	X / Y	Lungime segment (** (m)
2	508.291,41 419.470,421	3	508.279,1 419.475,262	13.228
3	508.279,1 419.475,262	4	508.258,971 419.484,156	22.006
4	508.258,971 419.484,156	5	508.254,353 419.483,233	4.709
5	508.254,353 419.483,233	6	508.248,632 419.477,115	8.376
6	508.248,632 419.477,115	7	508.242,457 419.472,427	7.753
7	508.242,457 419.472,427	8	508.236,339 419.466,208	8.724
8	508.236,339 419.466,208	9	508.221,27 419.454,994	18.784
9	508.221,27 419.454,994	10	508.214,025 419.447,227	10.622
10	508.214,025 419.447,227	11	508.256,075 419.409,621	56.413
11	508.256,075 419.409,621	12	508.270,489 419.431,093	25.861
12	508.270,489 419.431,093	1	508.285,377 419.455,074	28.227

\*\* Lungimile segmentelor sunt determinate în planul de proiecție Stereo 70 și sunt rotunjite la 1 milimetru.

\*\*\* Distanța dintre puncte este formată din segmente cumulate ce sunt mai mici decât valoarea 1 milimetru.



**DATE DESPRE IMOBILUL NR. 3963**

Oficiul de Cadastru și Publicitate Imobiliară ARGES  
Biroul de Cadastru și Publicitate Imobiliară Campulung

**A. Partea I. Descrierea imobilului**

TEREN Intravilan

Nr. cadastral vechi:401

Adresa: Loc. Bilcesti, Jud. Arges

Nr. Crt	Nr cadastral Nr. topografic	Suprafata* (mp)	Observatii / Referinte
A1		Din acte: 2.051 Masurata: 2.111	Sector cadastral:42 Teren imprejmuit;

**B. Partea II. Proprietari și acte**

Inscrieri privitoare la dreptul de proprietate și alte drepturi reale		Referințe
/		
Act Notarial nr. 1508, din 03/09/2003 emis de NP ZIPSI CORNELIA;		
B1	Intabulare, drept de PROPRIETATE bun comun , dobandit prin Conventie, cota actuala 1/1, cota initiala 1/1 1) LĂZĂROIU GEORGETA, căsătorită cu 2) LĂZĂROIU MIRCEA	A1

**C. Partea III. SARCINI .**

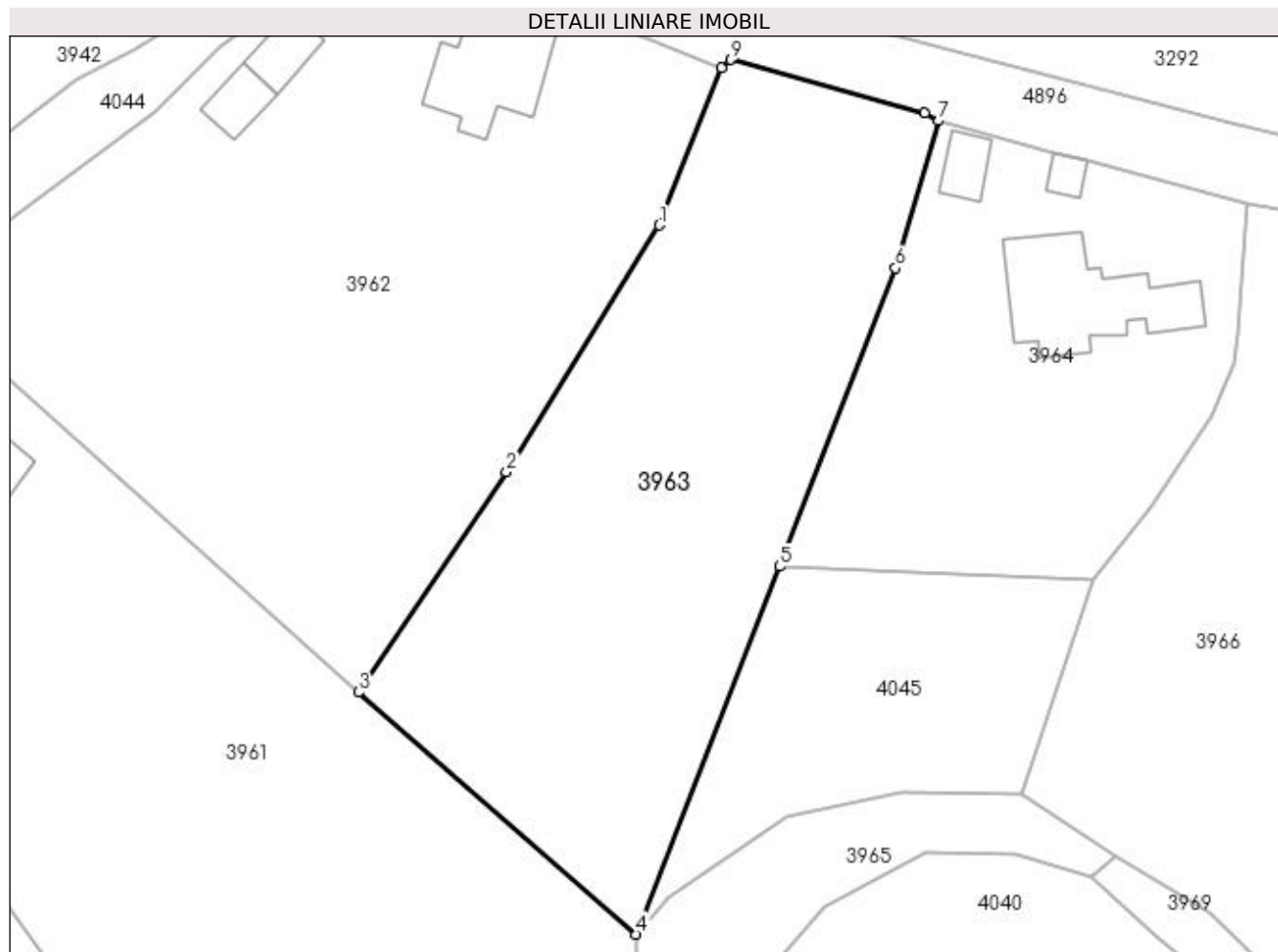
Inscrieri privind dezmembramintele dreptului de proprietate, drepturi reale de garanție și sarcini	Referințe
NU SUNT	

## Anexa Nr. 1 La Partea I

## Teren

Nr cadastral	Suprafața (mp)*	Observații / Referințe
	Din acte: 2.051 Masurata: 2.111	

\* Suprafața este determinată în planul de proiecție Stereo 70.



## Date referitoare la teren

Crt	Categorie folosință	Intravilan	Suprafața (mp)	Tarla	Parcelă	Nr. topo	Observații / Referințe
1	faneata	DA	2.111	3	132	-	

## Lungime Segmente

1) Valorile lungimilor segmentelor sunt obținute din proiecție în plan.

Punct început	X / Y	Punct sfârșit	X / Y	Lungime segment (** (m)
1	508.285,377 419.455,074	2	508.270,489 419.431,093	28.227
2	508.270,489 419.431,093	3	508.256,075 419.409,621	25.861
3	508.256,075 419.409,621	4	508.283,14 419.386,079	35.871
4	508.283,14 419.386,079	5	508.297,09 419.421,893	38.435
5	508.297,09 419.421,893	6	508.308,389 419.450,9	31.13

Punct început	X / Y	Punct sfârșit	X / Y	Lungime segment (** (m)
6	508.308,389 419.450,9	7	508.312,599 419.465,233	14.939
7	508.312,599 419.465,233	8	508.311,186 419.465,966	1.592
8	508.311,186 419.465,966	9	508.292,311 419.471,189	19.584
9	508.292,311 419.471,189	10	508.291,41 419.470,421	1.184
10	508.291,41 419.470,421	1	508.285,377 419.455,074	16.49

\*\* Lungimile segmentelor sunt determinate în planul de proiecție Stereo 70 și sunt rotunjite la 1 milimetru.

\*\*\* Distanța dintre puncte este formată din segmente cumulate ce sunt mai mici decât valoarea 1 milimetru.





**DATE DESPRE IMOBILUL NR. 3964**

Oficiul de Cadastru și Publicitate Imobiliară ARGES  
Biroul de Cadastru și Publicitate Imobiliară Campulung

**A. Partea I. Descrierea imobilului**

TEREN Intravilan

Adresa: Loc. Bilcesti, Nr. 38, Jud. Arges

Nr. Crt	Nr cadastral Nr. topografic	Suprafața* (mp)	Observații / Referințe
A1		1.372	Sector cadastral:42 Teren neimprijmit;

**Construcții**

Crt	Nr cadastral Nr. topografic	Adresa	Observații / Referințe
A1.1		Loc. Bilcesti, Nr. 38, Jud. Arges	Nr. niveluri:1; S. construita la sol:141 mp; S. construita desfasurata:141 mp;
A1.2		Loc. Bilcesti, Nr. 38, Jud. Arges	Nr. niveluri:1; S. construita la sol:25 mp; S. construita desfasurata:25 mp;
A1.3		Loc. Bilcesti, Nr. 38, Jud. Arges	Nr. niveluri:1; S. construita la sol:13 mp; S. construita desfasurata:13 mp;

**B. Partea II. Proprietari și acte**

Inscrieri privitoare la dreptul de proprietate și alte drepturi reale		Referințe
/		
Act Administrativ nr. 19073, din 05/09/1993 emis de CJPSDPAT ARGES;		
B1	Intabulare, drept de PROPRIETATE, dobandit prin Reconstituire, cota actuala 1/1, cota initiala 1/1 1) <b>BRATU ION</b> , lipsă CNP	A1
Act Normativ nr. 7, din 13/03/1996 emis de PARLAMENT (art. 12 alin. 16 );		
B2	Intabulare, drept de PROPRIETATE, dobandit prin Construire, cota actuala 1/1, cota initiala 1/1 1) <b>BRATU ION</b> , lipsă CNP	A1.1, A1.2, A1.3

**C. Partea III. SARCINI .**

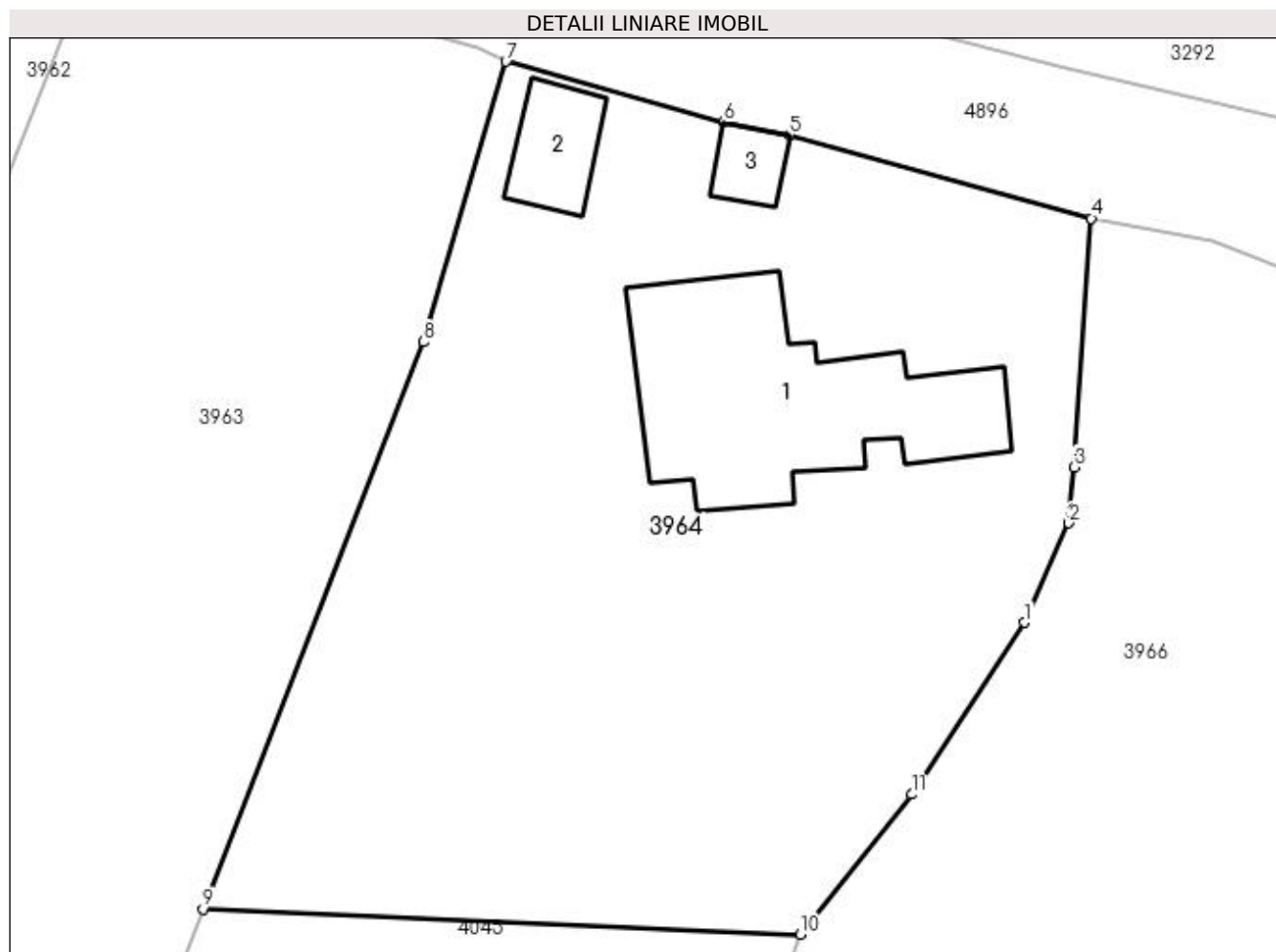
Inscrieri privind dezmembramintele dreptului de proprietate, drepturi reale de garanție și sarcini	Referințe
NU SUNT	

## Anexa Nr. 1 La Partea I

## Teren

Nr cadastral	Suprafața (mp)*	Observații / Referințe
	1.372	

\* Suprafața este determinată în planul de proiecție Stereo 70.



## Date referitoare la teren

Crt	Categorie folosință	Intravilan	Suprafața (mp)	Tarla	Parcelă	Nr. topo	Observații / Referințe
1	curți constructii	DA	700	3	135	-	
2	faneata	DA	672	3	136,137	-	

## Date referitoare la construcții

Crt	Număr	Destinație construcție	Supraf. (mp)	Situație juridică	Observații / Referințe
A1.1		construcții de locuințe	141	Cu acte	Nr. niveluri:1; S. construita la sol:141 mp; S. construita desfasurata:141 mp;
A1.2		construcții anexa	25	Cu acte	Nr. niveluri:1; S. construita la sol:25 mp; S. construita desfasurata:25 mp;
A1.3		construcții anexa	13	Cu acte	Nr. niveluri:1; S. construita la sol:13 mp; S. construita desfasurata:13 mp;

## Lungime Segmente

1) Valorile lungimilor segmentelor sunt obținute din proiecție în plan.

Punct început	X / Y	Punct sfârșit	X / Y	Lungime segment (** (m)
1	508.339,127 419.436,547	2	508.341,391 419.441,635	5.569

Punct început	X / Y	Punct sfârșit	X / Y	Lungime segment (** (m)
2	508.341,391 419.441,635	3	508.341,657 419.444,49	2.867
3	508.341,657 419.444,49	4	508.342,555 419.457,207	12.749
4	508.342,555 419.457,207	5	508.327,116 419.461,477	16.019
5	508.327,116 419.461,477	6	508.323,742 419.462,125	3.436
6	508.323,742 419.462,125	7	508.312,599 419.465,233	11.568
7	508.312,599 419.465,233	8	508.308,389 419.450,9	14.939
8	508.308,389 419.450,9	9	508.297,09 419.421,893	31.13
9	508.297,09 419.421,893	10	508.327,651 419.420,599	30.588
10	508.327,651 419.420,599	11	508.333,361 419.427,759	9.158
11	508.333,361 419.427,759	1	508.339,127 419.436,547	10.511

\*\* Lungimile segmentelor sunt determinate în planul de proiecție Stereo 70 și sunt rotunjite la 1 milimetru.

\*\*\* Distanța dintre puncte este formată din segmente cumulate ce sunt mai mici decât valoarea 1 milimetru.



**DATE DESPRE IMOBILUL NR. 3965**

Oficiul de Cadastru și Publicitate Imobiliară ARGES  
Biroul de Cadastru și Publicitate Imobiliară Campulung

**A. Partea I. Descrierea imobilului**

TEREN Intravilan

Adresa: Loc. Bilcesti, Jud. Arges

Nr. Crt	Nr cadastral Nr. topografic	Suprafața* (mp)	Observații / Referințe
A1		717	Sector cadastral:42 Teren neimprejmuit;

**B. Partea II. Proprietari și acte**

Inscrieri privitoare la dreptul de proprietate și alte drepturi reale	Referințe
/	
Act Normativ nr. 7, din 13/03/1996 emis de PARLAMENT (art. 13 alin. 15);	
B1	A1
Inscrierea provizorie, drept de PROPRIETATE, dobandit prin Lege, cota actuala 1/1, cota initiala 1/1 1) COMUNA VALEA MARE PRAVAT, CIF:5010196	

**C. Partea III. SARCINI .**

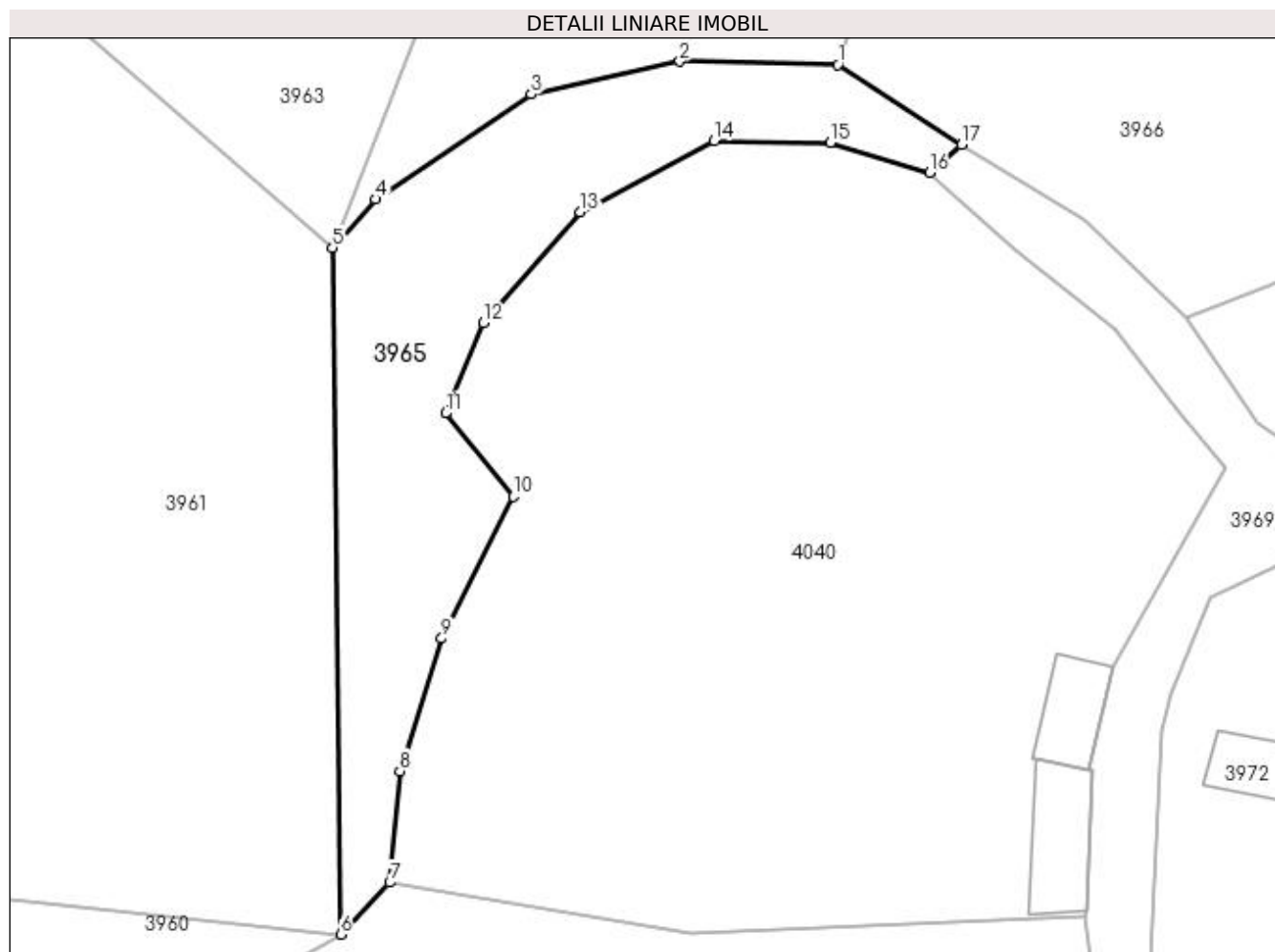
Inscrieri privind dezmembramintele dreptului de proprietate, drepturi reale de garanție și sarcini	Referințe
NU SUNT	

## Anexa Nr. 1 La Partea I

## Teren

Nr cadastral	Suprafața (mp)*	Observații / Referințe
	717	

\* Suprafața este determinată în planul de proiecție Stereo 70.



## Date referitoare la teren

Crt	Categorie folosință	Intravilan	Suprafața (mp)	Tarla	Parcelă	Nr. topo	Observații / Referințe
1	ape curgătoare	DA	717	3	143/1	-	

## Lungime Segmente

1) Valorile lungimilor segmentelor sunt obținute din proiecție în plan.

Punct început	X / Y	Punct sfârșit	X / Y	Lungime segment (** (m)
1	508.320,557 419.399,644	2	508.308,85 419.399,882	11.709
2	508.308,85 419.399,882	3	508.297,85 419.397,461	11.263
3	508.297,85 419.397,461	4	508.286,293 419.389,692	13.926
4	508.286,293 419.389,692	5	508.283,14 419.386,079	4.795
5	508.283,14 419.386,079	6	508.283,728 419.335,257	50.825

Punct început	X / Y	Punct sfârșit	X / Y	Lungime segment (** (m)
6	508.283,728 419.335,257	7	508.287,367 419.339,093	5.287
7	508.287,367 419.339,093	8	508.288,11 419.347,338	8.278
8	508.288,11 419.347,338	9	508.291,22 419.357,169	10.311
9	508.291,22 419.357,169	10	508.296,509 419.367,674	11.761
10	508.296,509 419.367,674	11	508.291,505 419.373,837	7.939
11	508.291,505 419.373,837	12	508.294,297 419.380,516	7.239
12	508.294,297 419.380,516	13	508.301,472 419.388,716	10.896
13	508.301,472 419.388,716	14	508.311,397 419.393,993	11.241
14	508.311,397 419.393,993	15	508.320,015 419.393,865	8.619
15	508.320,015 419.393,865	16	508.327,374 419.391,646	7.686
16	508.327,374 419.391,646	17	508.329,726 419.393,723	3.138
17	508.329,726 419.393,723	1	508.320,557 419.399,644	10.915

\*\* Lungimile segmentelor sunt determinate în planul de proiecție Stereo 70 și sunt rotunjite la 1 milimetru.

\*\*\* Distanța dintre puncte este formată din segmente cumulate ce sunt mai mici decât valoarea 1 milimetru.





**DATE DESPRE IMOBILUL NR. 3966**

Oficiul de Cadastru și Publicitate Imobiliară ARGES  
Biroul de Cadastru și Publicitate Imobiliară Campulung

**A. Partea I. Descrierea imobilului**

TEREN Intravilan

Adresa: Loc. Bilcești, Nr. 39, Jud. Argeș

Nr. Crt	Nr cadastral Nr. topografic	Suprafața* (mp)	Observații / Referințe
A1	81678	Din acte: 3.486 Masurata: 3.483	Sector cadastral:42 Teren imprejmuit;

**Construcții**

Crt	Nr cadastral Nr. topografic	Adresa	Observații / Referințe
A1.1	81678-C1	Loc. Bilcești, Nr. 39, Jud. Argeș	Nr. niveluri:1; S. construita la sol:169 mp; S. construita desfasurata:169 mp; Locuinta construita in anul 1985; din caramida arsa
A1.2	81678-C2	Loc. Bilcești, Nr. 39, Jud. Argeș	Nr. niveluri:1; S. construita la sol:38 mp; S. construita desfasurata:38 mp; Anexa construita in anul 1985; din caramida arsa
A1.3	81678-C3	Loc. Bilcești, Nr. 39, Jud. Argeș	Nr. niveluri:1; S. construita la sol:36 mp; S. construita desfasurata:36 mp; Anexa construita in anul 1989; din caramida arsa
A1.4		Loc. Bilcești, Nr. 39, Jud. Argeș	Nr. niveluri:1; S. construita la sol:17 mp; S. construita desfasurata:17 mp;
A1.5		Loc. Bilcești, Nr. 39, Jud. Argeș	Nr. niveluri:1; S. construita la sol:60 mp; S. construita desfasurata:60 mp;

**B. Partea II. Proprietari și acte**

Inscrieri privitoare la dreptul de proprietate și alte drepturi reale		Referințe
<b>3391 / 01/03/2019</b>		
Act Administrativ nr. 12000, din 14/06/1993 emis de Comisia Judeteana Argeș (act administrativ nr 10 din 21.02.2019, emis de Primaria Valea Mare Pravăț;act administrativ nr 27 din 15.11.2018, emis de Primaria Valea Mare Pravăț;act administrativ nr 530 din 15.02.2019, emis de Primaria Valea Mare Pravăț;act administrativ nr 529 din 14.02.2019, emis de Primaria Valea Mare Pravăț);		
B1	Intabulare, drept de PROPRIETATE, dobandit prin Lege, cota actuala 1/1, cota initiala 1/1 1) VATASESCU MARIA DEFUNCT:Da	A1
B2	Intabulare, drept de PROPRIETATE, dobandit prin Construire, cota actuala 1/1, cota initiala 1/1 1) VATASESCU MARIA DEFUNCT:Da	A1.1, A1.2, A1.3
/		
Act Normativ nr. 7, din 13/03/1996 emis de PARLAMENT (art. 12 alin. 16 );		
B3	Intabulare, drept de PROPRIETATE, dobandit prin Construire, cota actuala 1/1, cota initiala 1/1 1) VATASESCU MARIA DEFUNCT:Da	A1.4, A1.5

**C. Partea III. SARCINI .**

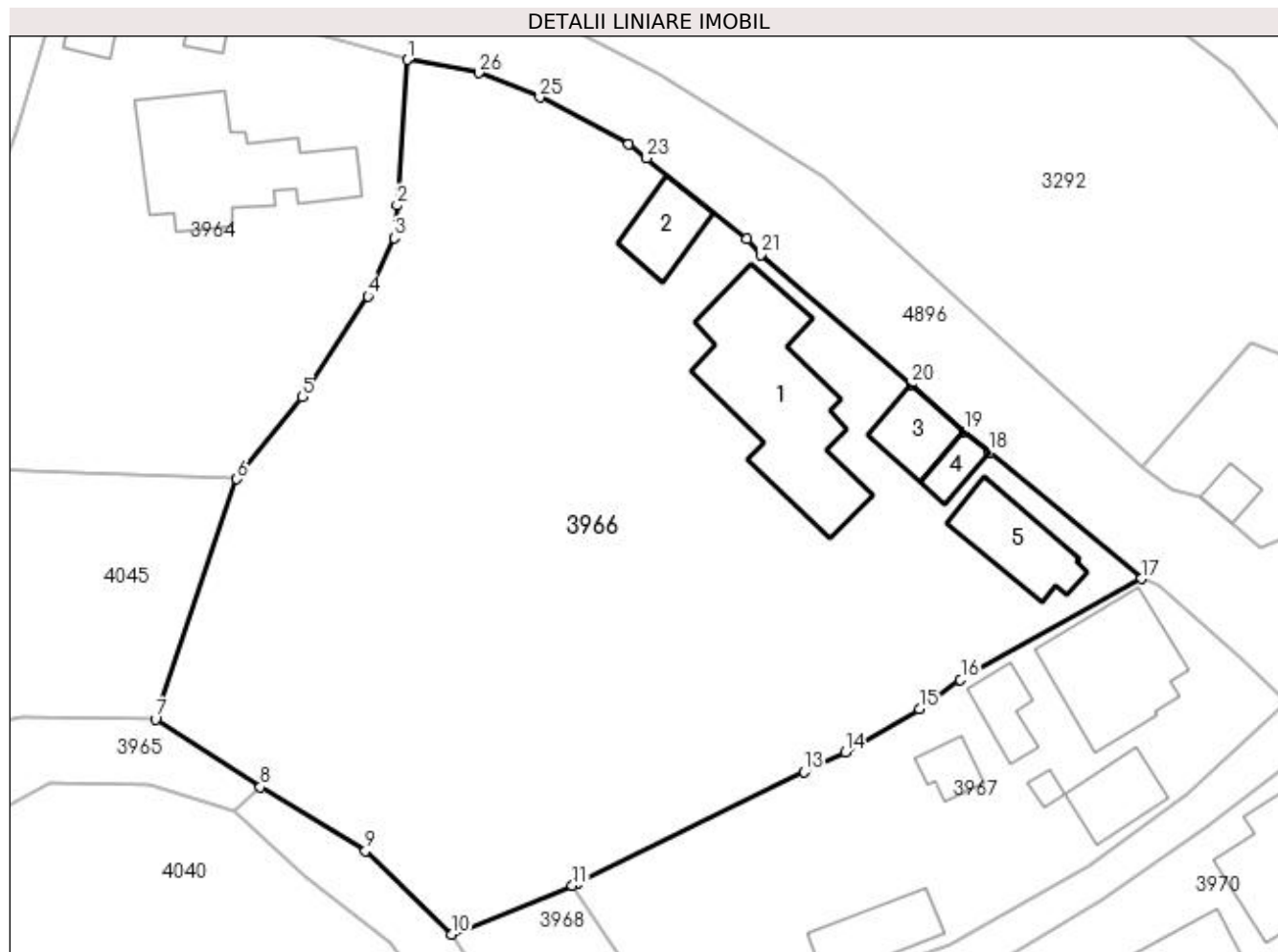
Inscrieri privind dezmembramintele dreptului de proprietate, drepturi reale de garanție și sarcini	Referințe
NU SUNT	

## Anexa Nr. 1 La Partea I

## Teren

Nr cadastral	Suprafața (mp)*	Observații / Referințe
81678	Din acte: 3.486 Masurata: 3.483	

\* Suprafața este determinată în planul de proiecție Stereo 70.



## Date referitoare la teren

Crt	Categorie folosință	Intra vilan	Suprafața (mp)	Tarla	Parcelă	Nr. topo	Observații / Referințe
1	curți constructii	DA	648	3	139	-	
2	faneata	DA	2.835	3	138	-	

## Date referitoare la construcții

Crt	Număr	Destinație construcție	Supraf. (mp)	Situație juridică	Observații / Referințe
A1.1	81678-C1	construcții de locuințe	169	Cu acte	Nr. niveluri:1; S. construita la sol:169 mp; S. construita desfasurata:169 mp; Locuinta construita in anul 1985; din caramida arsa
A1.2	81678-C2	construcții anexa	38	Cu acte	Nr. niveluri:1; S. construita la sol:38 mp; S. construita desfasurata:38 mp; Anexa construita in anul 1985; din caramida arsa
A1.3	81678-C3	construcții anexa	36	Cu acte	Nr. niveluri:1; S. construita la sol:36 mp; S. construita desfasurata:36 mp; Anexa construita in anul 1989; din caramida arsa
A1.4		construcții anexa	17	Cu acte	Nr. niveluri:1; S. construita la sol:17 mp; S. construita desfasurata:17 mp;
A1.5		construcții anexa	60	Cu acte	Nr. niveluri:1; S. construita la sol:60 mp; S. construita desfasurata:60 mp;

## Lungime Segmente

1) Valorile lungimilor segmentelor sunt obținute din proiecție în plan.

Punct început	X / Y	Punct sfârșit	X / Y	Lungime segment (** (m)
1	508.342,555 419.457,207	2	508.341,657 419.444,49	12.749
3	508.341,391 419.441,635	4	508.339,127 419.436,547	5.569
5	508.333,361 419.427,759	6	508.327,651 419.420,599	9.158
7	508.320,557 419.399,644	8	508.329,726 419.393,723	10.915
9	508.338,893 419.388,118	10	508.346,393 419.380,846	10.447
11	508.356,96 419.385,108	12	508.357,442 419.385,302	0.52
13	508.377,202 419.395,021	14	508.380,785 419.396,728	3.969
15	508.387,262 419.400,547	16	508.390,852 419.403,082	4.395
17	508.406,683 419.411,893	18	508.393,378 419.422,93	17.287
19	508.391,19 419.424,744	20	508.386,584 419.428,826	6.155
21	508.373,393 419.440,168	22	508.372,198 419.441,589	1.857
23	508.363,45 419.448,623	24	508.361,886 419.449,834	1.978
25	508.354,107 419.453,937	26	508.348,789 419.456,071	5.73

Punct început	X / Y	Punct sfârșit	X / Y	Lungime segment (** (m)
2	508.341,657 419.444,49	3	508.341,391 419.441,635	2.867
4	508.339,127 419.436,547	5	508.333,361 419.427,759	10.511
6	508.327,651 419.420,599	7	508.320,557 419.399,644	22.123
8	508.329,726 419.393,723	9	508.338,893 419.388,118	10.745
10	508.346,393 419.380,846	11	508.356,96 419.385,108	11.394
12	508.357,442 419.385,302	13	508.377,202 419.395,021	22.021
14	508.380,785 419.396,728	15	508.387,262 419.400,547	7.519
16	508.390,852 419.403,082	17	508.406,683 419.411,893	18.118
18	508.393,378 419.422,93	19	508.391,19 419.424,744	2.842
20	508.386,584 419.428,826	21	508.373,393 419.440,168	17.397
22	508.372,198 419.441,589	23	508.363,45 419.448,623	11.225
24	508.361,886 419.449,834	25	508.354,107 419.453,937	8.795
26	508.348,789 419.456,071	1	508.342,555 419.457,207	6.337

\*\* Lungimile segmentelor sunt determinate în planul de proiecție Stereo 70 și sunt rotunjite la 1 milimetru.

\*\*\* Distanța dintre puncte este formată din segmente cumulate ce sunt mai mici decât valoarea 1 milimetru.





## DATE DESPRE IMOBILUL NR. 3967

Oficiul de Cadastru și Publicitate Imobiliară ARGES  
Biroul de Cadastru și Publicitate Imobiliară Campulung

## A. Partea I. Descrierea imobilului

TEREN Intravilan

Adresa: Loc. Bilcești, Nr. 40, Jud. Arges, punctul, „Camin casa-Acasa”

Nr. Crt	Nr cadastral Nr. topografic	Suprafața* (mp)	Observații / Referințe
A1	81026	1.072	Sector cadastral:42 Teren neimprijmit;

## Construcții

Crt	Nr cadastral Nr. topografic	Adresa	Observații / Referințe
A1.1	81026-C1	Loc. Bilcești, Nr. 40, Jud. Arges, punctul, „Camin casa-Acasa”	Nr. niveluri:2; S. construita la sol:107 mp; S. construita desfasurata:127 mp; C1-Casa/1989/caramida - nu detine certificat de performanta energetica
A1.2	81026-C2	Loc. Bilcești, Nr. 40, Jud. Arges, punctul, „Camin casa-Acasa”	Nr. niveluri:1; S. construita la sol:39 mp; S. construita desfasurata:39 mp; C2-Casa/Grajd/Fanar/1950/caramida - nu detine certificat de performanta energetica
A1.3	81026-C3	Loc. Bilcești, Nr. 40, Jud. Arges, punctul, „Camin casa-Acasa”	Nr. niveluri:1; S. construita la sol:27 mp; S. construita desfasurata:27 mp; C3-Magazie/1990/caramida
A1.4	81026-C4	Loc. Bilcești, Nr. 40, Jud. Arges, punctul, „Camin casa-Acasa”	Nr. niveluri:1; S. construita la sol:5 mp; S. construita desfasurata:5 mp; C4-Cotet/1990/caramida
A1.5	81026-C5	Loc. Bilcești, Nr. 40, Jud. Arges, punctul, „Camin casa-Acasa”	Nr. niveluri:1; S. construita la sol:19 mp; S. construita desfasurata:19 mp; C5-Cotet/1990/caramida
A1.6		Loc. Bilcești, Nr. 40, Jud. Arges, punctul, „Camin casa-Acasa”	Nr. niveluri:1; S. construita la sol:48 mp; S. construita desfasurata:48 mp;

## B. Partea II. Proprietari și acte

Inscrieri privitoare la dreptul de proprietate și alte drepturi reale	Referințe
<b>6247 / 26/05/2014</b>	
Act Notarial nr. 427, din 23/05/2014 emis de IONESCU IULIA;	
B9	Intabulare, drept de PROPRIETATE bun propriu, dobandit prin Conventie, cota actuala 4/4, cota initiala 1/1 1) BRATU PETRE RAZVAN
/	
Act Normativ nr. 7, din 13/03/1996 emis de PARLAMENT (art. 12 alin. 16 );	
B10	Intabulare, drept de PROPRIETATE, dobandit prin Construire, cota actuala 1/1, cota initiala 1/1 1) BRATU PETRE RAZVAN

## C. Partea III. SARCINI

Inscrieri privind dezmembramintele dreptului de proprietate, drepturi reale de garanție și sarcini	Referințe
<b>3131 / 18/03/2014</b>	
Act Administrativ nr. 16248, din 08/07/1993 emis de C.J.S.D.P.A.T. ARGES (act administrativ nr. 886/10-03-2014 emis de Primaria com. Valea Mare Pravăț; act administrativ nr. 887/10-03-2014 emis de Primaria comunei Valea Mare-Pravăț; act administrativ seria C.6 nr. 755022/22-07-1984 emis de Consiliul Popular al com. Valea Mare -Pravăț; act administrativ nr. 1584/15.04.2014 emis de Primaria comunei Valea Mare-Pravăț; act administrativ nr. 1585/15.04.2014 emis de Primaria comunei Valea Mare-Pravăț; contract de inchiriere incheiat intre BRATU MARIA si BRATU ION);	
C1	se noteaza contractul de inchiriere asupra parcelei nr. 2 in suprafata de 726 mp avand categoria de folosinta curti constructii , pe o perioada de 2 ani 1) BRATU ION
<b>6247 / 26/05/2014</b>	
Act Notarial nr. 427, din 23/05/2014 emis de IONESCU IULIA;	
C2	Intabulare, drept de UZUFRACT VIAGER, dobandit prin Conventie, cota actuala 1/1, cota initiala 1/1 1) BRATU ION
C3	Intabulare, drept de UZUFRACT VIAGER, dobandit prin Conventie, cota actuala 1/1, cota initiala 1/1 1) BRATU MARIANA

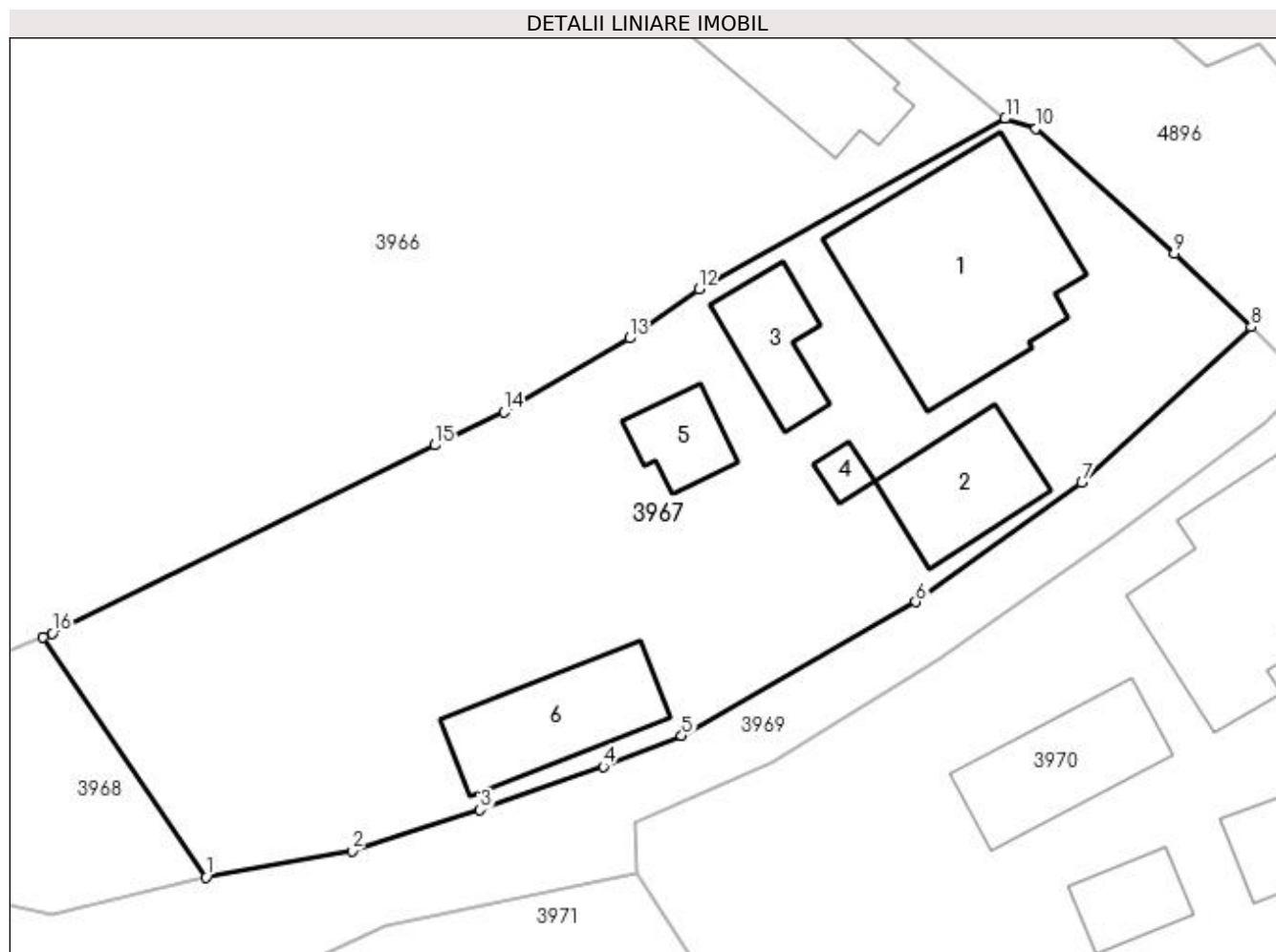
Inscrieri privind dezmembramintele dreptului de proprietate, drepturi reale de garanţie şi sarcini		Referinţe
C4	Intabulare, drept de UZUFRACT VIAGER, dobandit prin Conventie, cota actuala 1/1, cota initiala 1/1 1) <b>BRATU MARIA</b>	A1, A1.2, A1.3, A1.4, A1.5

## Anexa Nr. 1 La Partea I

## Teren

Nr cadastral	Suprafața (mp)*	Observații / Referințe
81026	1.072	

\* Suprafața este determinată în planul de proiecție Stereo 70.



## Date referitoare la teren

Crt	Categorie folosință	Intravilan	Suprafața (mp)	Tarla	Parcelă	Nr. topo	Observații / Referințe
1	curți construcții	DA	726	3	140	-	
2	arabil	DA	178	3	141	-	
3	livada	DA	168	3	141	-	

## Date referitoare la construcții

Crt	Număr	Destinație construcție	Supraf. (mp)	Situație juridică	Observații / Referințe
A1.1	81026-C1	construcții de locuințe	107	Cu acte	Nr. niveluri:2; S. construită la sol:107 mp; S. construită desfasurata:127 mp; C1-Casa/1989/caramida - nu detine certificat de performanta energetica
A1.2	81026-C2	construcții de locuințe	39	Cu acte	Nr. niveluri:1; S. construită la sol:39 mp; S. construită desfasurata:39 mp; C2-Casa/Grajd/Fanar/1950/caramida - nu detine certificat de performanta energetica
A1.3	81026-C3	construcții anexa	27	Cu acte	Nr. niveluri:1; S. construită la sol:27 mp; S. construită desfasurata:27 mp; C3-Magazie/1990/caramida
A1.4	81026-C4	construcții anexa	5	Cu acte	Nr. niveluri:1; S. construită la sol:5 mp; S. construită desfasurata:5 mp; C4-Cotet/1990/caramida
A1.5	81026-C5	construcții anexa	19	Cu acte	Nr. niveluri:1; S. construită la sol:19 mp; S. construită desfasurata:19 mp; C5-Cotet/1990/caramida

Crt	Număr	Destinație construcție	Supraf. (mp)	Situație juridică	Observații / Referințe
A1.6		construcții anexa	48	Cu acte	Nr. niveluri:1; S. construita la sol:48 mp; S. construita desfasurata:48 mp;

**Lungime Segmente**

1) Valorile lungimilor segmentelor sunt obținute din proiecție în plan.

Punct început	X / Y	Punct sfârșit	X / Y	Lungime segment (** (m)
1	508.365,389 419.372,702	2	508.372,921 419.374,069	7.655
2	508.372,921 419.374,069	3	508.379,551 419.376,18	6.958
3	508.379,551 419.376,18	4	508.385,901 419.378,422	6.734
4	508.385,901 419.378,422	5	508.389,958 419.380,009	4.356
5	508.389,958 419.380,009	6	508.402,061 419.386,926	13.94
6	508.402,061 419.386,926	7	508.410,64 419.393,08	10.558
7	508.410,64 419.393,08	8	508.419,394 419.401,122	11.887
8	508.419,394 419.401,122	9	508.415,435 419.404,941	5.501
9	508.415,435 419.404,941	10	508.408,258 419.411,372	9.637
10	508.408,258 419.411,372	11	508.406,683 419.411,893	1.659
11	508.406,683 419.411,893	12	508.390,852 419.403,082	18.118
12	508.390,852 419.403,082	13	508.387,262 419.400,547	4.395
13	508.387,262 419.400,547	14	508.380,785 419.396,728	7.519
14	508.380,785 419.396,728	15	508.377,202 419.395,021	3.969
15	508.377,202 419.395,021	16	508.357,442 419.385,302	22.021
16	508.357,442 419.385,302	17	508.356,96 419.385,108	0.52
17	508.356,96 419.385,108	1	508.365,389 419.372,702	14.999

\*\* Lungimile segmentelor sunt determinate în planul de proiecție Stereo 70 și sunt rotunjite la 1 milimetru.

\*\*\* Distanța dintre puncte este formată din segmente cumulate ce sunt mai mici decât valoarea 1 milimetru.



**DATE DESPRE IMOBILUL NR. 3968**

Oficiul de Cadastru și Publicitate Imobiliară ARGES  
Biroul de Cadastru și Publicitate Imobiliară Campulung

**A. Partea I. Descrierea imobilului**

TEREN Intravilan

Adresa: Loc. Bilcesti, Jud. Arges

Nr. Crt	Nr cadastral Nr. topografic	Suprafața* (mp)	Observații / Referințe
A1		152	Sector cadastral:42 Teren neimprejmuit;

**B. Partea II. Proprietari și acte**

Inscrieri privitoare la dreptul de proprietate și alte drepturi reale	Referințe
/	
Act Normativ nr. 7, din 13/03/1996 emis de PARLAMENT (art. 13 alin. 15);	
B1	A1
Inscrierea provizorie, drept de PROPRIETATE, dobandit prin Lege, cota actuala 1/1, cota initiala 1/1 1) COMUNA VALEA MARE PRAVAT, CIF:5010196	

**C. Partea III. SARCINI .**

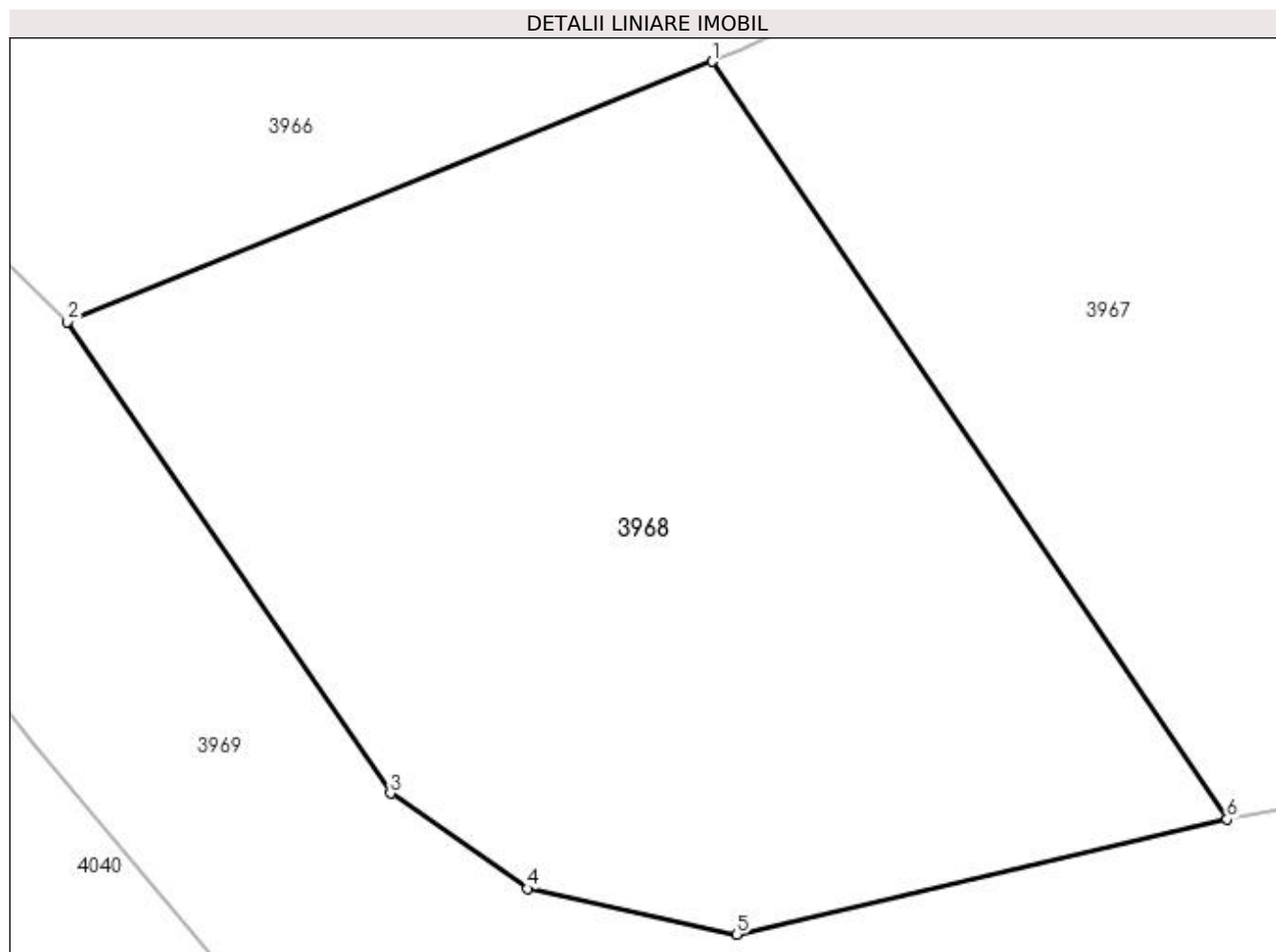
Inscrieri privind dezmembramintele dreptului de proprietate, drepturi reale de garanție și sarcini	Referințe
NU SUNT	

## Anexa Nr. 1 La Partea I

## Teren

Nr cadastral	Suprafața (mp)*	Observații / Referințe
	152	

\* Suprafața este determinată în planul de proiecție Stereo 70.



## Date referitoare la teren

Crt	Categorie folosință	Intra vilan	Suprafața (mp)	Tarla	Parcelă	Nr. topo	Observații / Referințe
1	faneata	DA	152	3	142	-	

## Lungime Segmente

1) Valorile lungimilor segmentelor sunt obținute din proiecție în plan.

Punct început	X / Y	Punct sfârșit	X / Y	Lungime segment (** (m)
1	508.356,96 419.385,108	2	508.346,393 419.380,846	11.394
2	508.346,393 419.380,846	3	508.351,688 419.373,131	9.357
3	508.351,688 419.373,131	4	508.353,926 419.371,572	2.727
4	508.353,926 419.371,572	5	508.357,358 419.370,821	3.513
5	508.357,358 419.370,821	6	508.365,389 419.372,702	8.248

Punct început	X / Y	Punct sfârșit	X / Y	Lungime segment (** (m)
6	508.365,389 419.372,702	1	508.356,96 419.385,108	14.999

\*\* Lungimile segmentelor sunt determinate în planul de proiecție Stereo 70 și sunt rotunjite la 1 milimetru.

\*\*\* Distanța dintre puncte este formată din segmente cumulate ce sunt mai mici decât valoarea 1 milimetru.



**DATE DESPRE IMOBILUL NR. 3969**

Oficiul de Cadastru și Publicitate Imobiliară ARGES  
Biroul de Cadastru și Publicitate Imobiliară Campulung

**A. Partea I. Descrierea imobilului**

TEREN Intravilan

Adresa: Loc. Bilcesti, Jud. Arges

Nr. Crt	Nr cadastral Nr. topografic	Suprafața* (mp)	Observații / Referințe
A1		665	Sector cadastral:42 Teren neimprejmuit;

**B. Partea II. Proprietari și acte**

Inscrieri privitoare la dreptul de proprietate și alte drepturi reale		Referințe
/		
Act Normativ nr. 7, din 13/03/1996 emis de PARLAMENT (art. 13 alin. 15);		
B1	Inscrierea provizorie, drept de PROPRIETATE, dobandit prin Lege, cota actuala 1/1, cota initiala 1/1 1) COMUNA VALEA MARE PRAVAT, CIF:5010196	A1

**C. Partea III. SARCINI .**

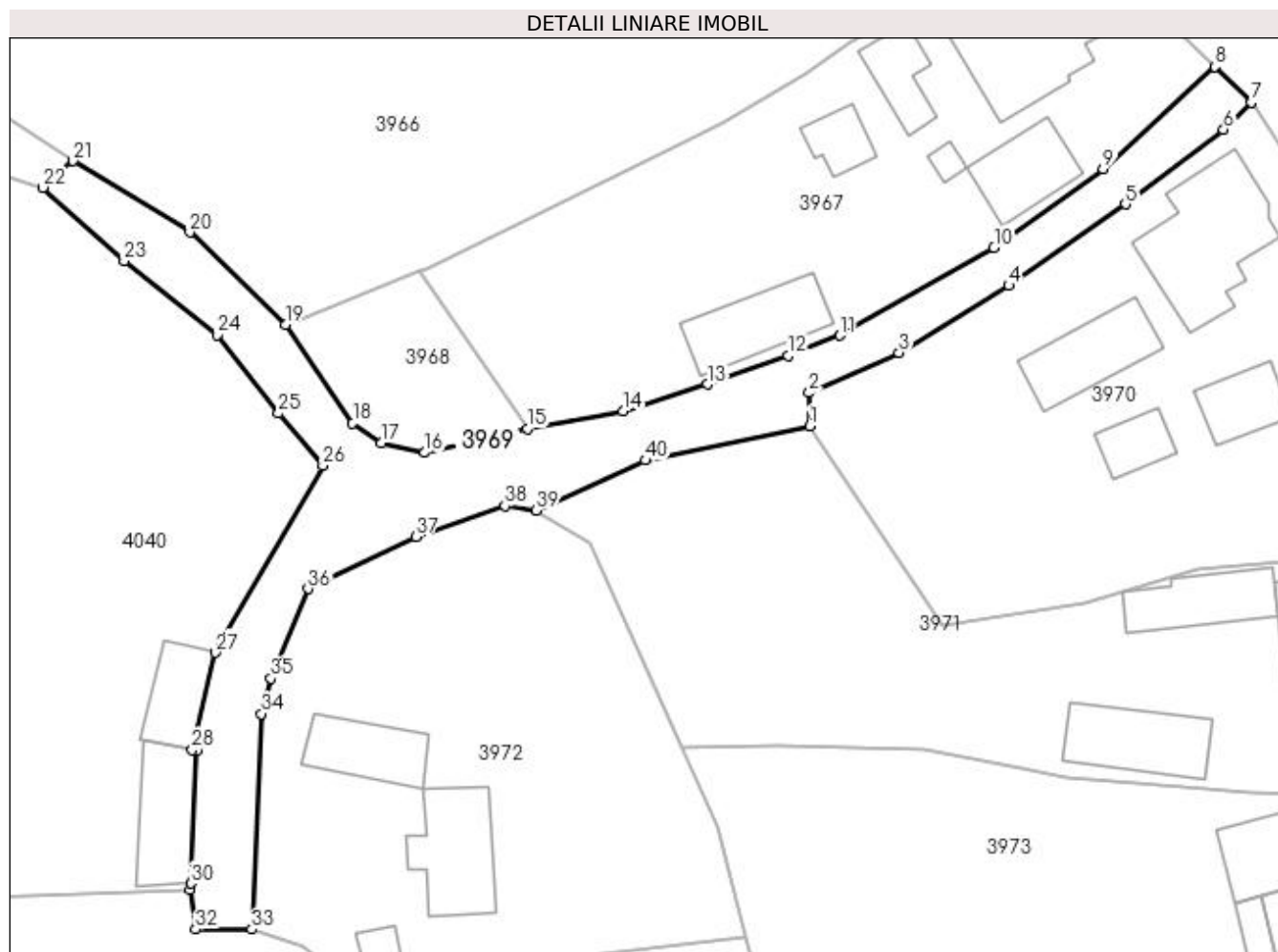
Inscrieri privind dezmembramintele dreptului de proprietate, drepturi reale de garanție și sarcini	Referințe
NU SUNT	

## Anexa Nr. 1 La Partea I

## Teren

Nr cadastral	Suprafața (mp)*	Observații / Referințe
	665	

\* Suprafața este determinată în planul de proiecție Stereo 70.



## Date referitoare la teren

Crt	Categorie folosință	Intra vilan	Suprafața (mp)	Tarla	Parcelă	Nr. topo	Observații / Referințe
1	drum	DA	665	3	DC 143	-	

## Lungime Segmente

1) Valorile lungimilor segmentelor sunt obținute din proiecție în plan.

Punct început	X / Y	Punct sfârșit	X / Y	Lungime segment (** (m)
1	508.387,599 419.372,909	2	508.387,539 419.375,517	2.609
3	508.394,593 419.378,671	4	508.403,22 419.383,932	10.105
5	508.412,387 419.390,329	6	508.420,085 419.396,184	9.672
7	508.422,256 419.398,336	8	508.419,394 419.401,122	3.994
9	508.410,64 419.393,08	10	508.402,061 419.386,926	10.558

Punct început	X / Y	Punct sfârșit	X / Y	Lungime segment (** (m)
2	508.387,539 419.375,517	3	508.394,593 419.378,671	7.727
4	508.403,22 419.383,932	5	508.412,387 419.390,329	11.178
6	508.420,085 419.396,184	7	508.422,256 419.398,336	3.057
8	508.419,394 419.401,122	9	508.410,64 419.393,08	11.887
10	508.402,061 419.386,926	11	508.389,958 419.380,009	13.94

Punct început	X / Y	Punct sfârșit	X / Y	Lungime segment (** (m))
11	508.389,958 419.380,009	12	508.385,901 419.378,422	4.356
13	508.379,551 419.376,18	14	508.372,921 419.374,069	6.958
15	508.365,389 419.372,702	16	508.357,358 419.370,821	8.248
17	508.353,926 419.371,572	18	508.351,688 419.373,131	2.727
19	508.346,393 419.380,846	20	508.338,893 419.388,118	10.447
21	508.329,726 419.393,723	22	508.327,374 419.391,646	3.138
23	508.333,731 419.385,852	24	508.341,032 419.380,066	9.316
25	508.345,871 419.373,905	26	508.349,342 419.369,81	5.368
27	508.340,938 419.355,112	28	508.339,089 419.347,475	7.858
29	508.339,418 419.347,408	30	508.338,991 419.337,013	10.404
31	508.338,903 419.336,532	32	508.339,342 419.333,408	3.155
33	508.343,762 419.333,412	34	508.344,517 419.350,321	16.926
35	508.345,264 419.353,102	36	508.348,158 419.360,139	7.609
37	508.356,647 419.364,236	38	508.363,646 419.366,637	7.399
39	508.366,09 419.366,27	40	508.374,673 419.370,218	9.447

Punct început	X / Y	Punct sfârșit	X / Y	Lungime segment (** (m))
12	508.385,901 419.378,422	13	508.379,551 419.376,18	6.734
14	508.372,921 419.374,069	15	508.365,389 419.372,702	7.655
16	508.357,358 419.370,821	17	508.353,926 419.371,572	3.513
18	508.351,688 419.373,131	19	508.346,393 419.380,846	9.357
20	508.338,893 419.388,118	21	508.329,726 419.393,723	10.745
22	508.327,374 419.391,646	23	508.333,731 419.385,852	8.601
24	508.341,032 419.380,066	25	508.345,871 419.373,905	7.834
26	508.349,342 419.369,81	27	508.340,938 419.355,112	16.931
28	508.339,089 419.347,475	29	508.339,418 419.347,408	0.336
30	508.338,991 419.337,013	31	508.338,903 419.336,532	0.489
32	508.339,342 419.333,408	33	508.343,762 419.333,412	4.42
34	508.344,517 419.350,321	35	508.345,264 419.353,102	2.88
36	508.348,158 419.360,139	37	508.356,647 419.364,236	9.426
38	508.363,646 419.366,637	39	508.366,09 419.366,27	2.471
40	508.374,673 419.370,218	1	508.387,599 419.372,909	13.203

\*\* Lungimile segmentelor sunt determinate în planul de proiecție Stereo 70 și sunt rotunjite la 1 milimetru.

\*\*\* Distanța dintre puncte este formată din segmente cumulate ce sunt mai mici decât valoarea 1 milimetru.





**DATE DESPRE IMOBILUL NR. 3970**

Oficiul de Cadastru și Publicitate Imobiliară ARGES  
Biroul de Cadastru și Publicitate Imobiliară Campulung

**A. Partea I. Descrierea imobilului**

TEREN Intravilan

Adresa: Loc. Bilcești, Nr. 43, Jud. Arges

Nr. Crt	Nr cadastral Nr. topografic	Suprafața* (mp)	Observații / Referințe
A1		Din acte: 450 Masurata: 1.153	Sector cadastral:42 Teren imprejmuit;

**Construcții**

Crt	Nr cadastral Nr. topografic	Adresa	Observații / Referințe
A1.1		Loc. Bilcești, Nr. 43, Jud. Arges	Nr. niveluri:2; S. construita la sol:86 mp; S. construita desfasurata:91 mp;
A1.2		Loc. Bilcești, Nr. 43, Jud. Arges	Nr. niveluri:1; S. construita la sol:48 mp; S. construita desfasurata:48 mp;
A1.3		Loc. Bilcești, Nr. 43, Jud. Arges	Nr. niveluri:1; S. construita la sol:29 mp; S. construita desfasurata:29 mp;
A1.4		Loc. Bilcești, Nr. 43, Jud. Arges	Nr. niveluri:1; S. construita la sol:42 mp; S. construita desfasurata:42 mp;
A1.5		Loc. Bilcești, Nr. 43, Jud. Arges	Nr. niveluri:1; S. construita la sol:20 mp; S. construita desfasurata:20 mp;

**B. Partea II. Proprietari și acte**

Inscrieri privitoare la dreptul de proprietate și alte drepturi reale		Referințe
/		
Act Administrativ nr. 116204, din 10/06/2002 emis de CJPSDPAT ARGES;		
B1	Intabulare, drept de PROPRIETATE, dobandit prin Reconstituire, cota actuala 1/1, cota initiala 1/1 1) BRATU GHEORGHE	A1
Act Normativ nr. 7, din 13/03/1996 emis de PARLAMENT (art. 12 alin. 16 );		
B2	Intabulare, drept de PROPRIETATE, dobandit prin Construire, cota actuala 1/1, cota initiala 1/1 1) BRATU GHEORGHE	A1.1, A1.2, A1.3, A1.4, A1.5

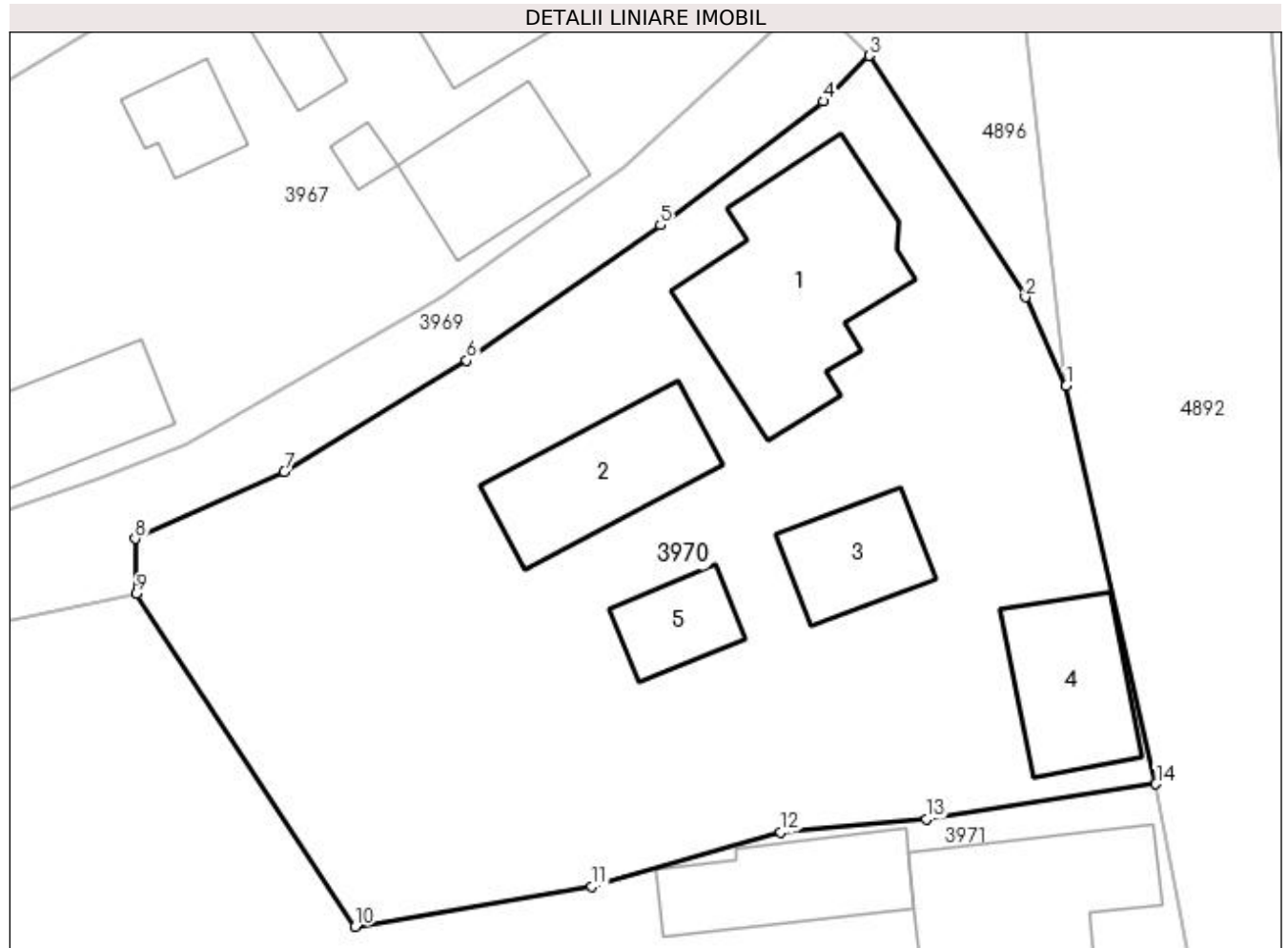
**C. Partea III. SARCINI .**

Inscrieri privind dezmembramintele dreptului de proprietate, drepturi reale de garanție și sarcini	Referințe
NU SUNT	

**Anexa Nr. 1 La Partea I****Teren**

Nr cadastral	Suprafața (mp)*	Observații / Referințe
	Din acte: 450 Masurata: 1.153	

\* Suprafața este determinată în planul de proiecție Stereo 70.

**Date referitoare la teren**

Crt	Categorie folosință	Intra vilan	Suprafața (mp)	Tarla	Parcelă	Nr. topo	Observații / Referințe
1	curți construcții	DA	1.153	3	157-159	-	

**Date referitoare la construcții**

Crt	Număr	Destinație construcție	Supraf. (mp)	Situație juridică	Observații / Referințe
A1.1		construcții de locuințe	86	Cu acte	Nr. niveluri:2; S. construita la sol:86 mp; S. construita desfasurata:91 mp;
A1.2		construcții anexa	48	Cu acte	Nr. niveluri:1; S. construita la sol:48 mp; S. construita desfasurata:48 mp;
A1.3		construcții anexa	29	Cu acte	Nr. niveluri:1; S. construita la sol:29 mp; S. construita desfasurata:29 mp;
A1.4		construcții anexa	42	Cu acte	Nr. niveluri:1; S. construita la sol:42 mp; S. construita desfasurata:42 mp;
A1.5		construcții anexa	20	Cu acte	Nr. niveluri:1; S. construita la sol:20 mp; S. construita desfasurata:20 mp;

**Lungime Segmente**

1) Valorile lungimilor segmentelor sunt obținute din proiecție în plan.

Punct început	X / Y	Punct sfârșit	X / Y	Lungime segment (** (m)
---------------	-------	---------------	-------	-------------------------

Punct început	X / Y	Punct sfârșit	X / Y	Lungime segment (** (m)
1	508.431,572 419.382,729	2	508.429,649 419.386,929	4.619
2	508.429,649 419.386,929	3	508.422,256 419.398,336	13.593
3	508.422,256 419.398,336	4	508.420,085 419.396,184	3.057
4	508.420,085 419.396,184	5	508.412,387 419.390,329	9.672
5	508.412,387 419.390,329	6	508.403,22 419.383,932	11.178
6	508.403,22 419.383,932	7	508.394,593 419.378,671	10.105
7	508.394,593 419.378,671	8	508.387,539 419.375,517	7.727
8	508.387,539 419.375,517	9	508.387,599 419.372,909	2.609
9	508.387,599 419.372,909	10	508.397,958 419.357,182	18.832
10	508.397,958 419.357,182	11	508.409,136 419.359,065	11.335
11	508.409,136 419.359,065	12	508.418,077 419.361,649	9.307
12	508.418,077 419.361,649	13	508.424,956 419.362,247	6.905
13	508.424,956 419.362,247	14	508.435,819 419.363,921	10.991
14	508.435,819 419.363,921	1	508.431,572 419.382,729	19.282

\*\* Lungimile segmentelor sunt determinate în planul de proiecție Stereo 70 și sunt rotunjite la 1 milimetru.

\*\*\* Distanța dintre puncte este formată din segmente cumulate ce sunt mai mici decât valoarea 1 milimetru.



**DATE DESPRE IMOBILUL NR. 3971**

Oficiul de Cadastru și Publicitate Imobiliară ARGES  
Biroul de Cadastru și Publicitate Imobiliară Campulung

**A. Partea I. Descrierea imobilului**

TEREN Intravilan

Adresa: Loc. Bilcești, Nr. 44, Jud. Arges, Punctul : Camin casa

Nr. Crt	Nr cadastral Nr. topografic	Suprafața* (mp)	Observații / Referințe
A1	80647	Din acte: 1.199 Masurata: 1.173	Sector cadastral:42 Teren imprejmuit;

**Construcții**

Crt	Nr cadastral Nr. topografic	Adresa	Observații / Referințe
A1.1	80647-C1	Loc. Bilcești, Nr. 44, Jud. Arges, Punctul : Camin casa	Nr. niveluri:1; S. construita la sol:79 mp; S. construita desfasurata:79 mp; Locuinta, anul 1960 din lemn
A1.2	80647-C2	Loc. Bilcești, Nr. 44, Jud. Arges, Punctul : Camin casa	Nr. niveluri:1; S. construita la sol:43 mp; S. construita desfasurata:43 mp; Anexa (Grajd), anul 1960 din lemn
A1.3	80647-C3	Loc. Bilcești, Nr. 44, Jud. Arges, Punctul : Camin casa	Nr. niveluri:1; S. construita la sol:53 mp; S. construita desfasurata:53 mp; Anexa (Grajd),anul 1990 din boltari

**B. Partea II. Proprietari și acte**

Inscrieri privitoare la dreptul de proprietate și alte drepturi reale		Referințe
<b>5455 / 27/04/2012</b>		
Act Notarial nr. 814, din 26/04/2012 emis de ZIPISI CORNELIA;		
B3	Intabulare, drept de PROPRIETATE, dobandit prin Conventie, cota actuala 1/1, cota initiala 1/1 1) SC MAS CONSTRUCT SRL CU SEDIUL IN MUNICIPIUL RUSE, JUDETUL RUSE, BULGARIA, CIF: 9999999999999, lipsă CUI	A1.1, A1.2, A1.3
<b>10529 / 04/08/2015</b>		
Act Notarial nr. 1475, din 31/07/2015 emis de VLAD MIHAELA;		
B6	Intabulare, drept de PROPRIETATEcumpărare, bun propriu, dobandit prin Conventie, cota actuala 1/1, cota initiala 1/1 1) FLORESCU ELENA-CLAUDIA, necăsătorită	A1

**C. Partea III. SARCINI .**

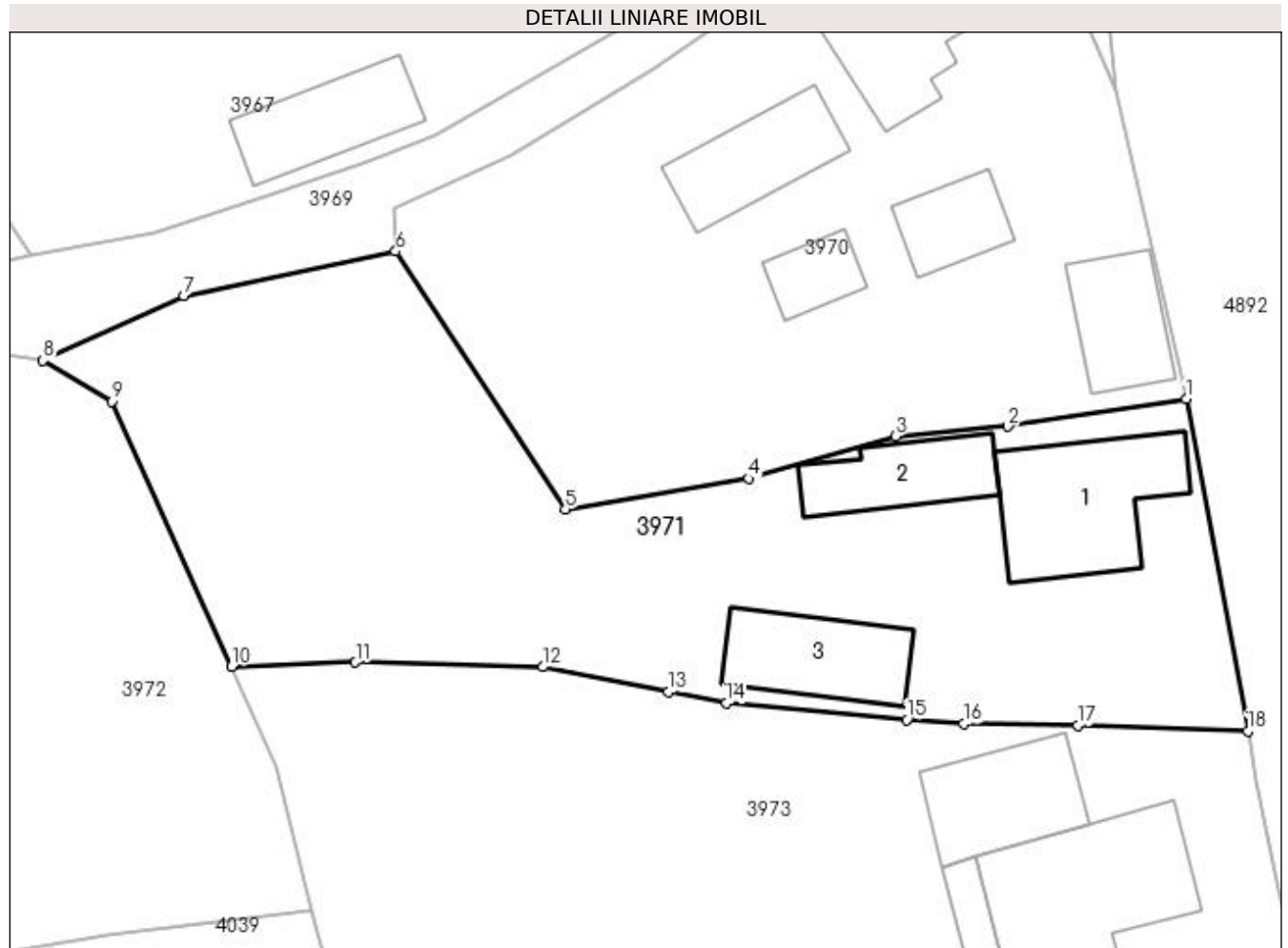
Inscrieri privind dezmembramintele dreptului de proprietate, drepturi reale de garanție și sarcini	Referințe
NU SUNT	

## Anexa Nr. 1 La Partea I

## Teren

Nr cadastral	Suprafața (mp)*	Observații / Referințe
80647	Din acte: 1.199 Masurata: 1.173	

\* Suprafața este determinată în planul de proiecție Stereo 70.



## Date referitoare la teren

Crt	Categorie folosință	Intra vilan	Suprafața (mp)	Tarla	Parcelă	Nr. topo	Observații / Referințe
1	curți constructii	DA	688	3	156,160,161	-	
2	faneata	DA	485	3	156	-	

## Date referitoare la construcții

Crt	Număr	Destinație construcție	Supraf. (mp)	Situație juridică	Observații / Referințe
A1.1	80647-C1	construcții de locuințe	79	Cu acte	Nr. niveluri:1; S. construita la sol:79 mp; S. construita desfasurata:79 mp; Locuinta, anul 1960 din lemn
A1.2	80647-C2	construcții anexa	43	Cu acte	Nr. niveluri:1; S. construita la sol:43 mp; S. construita desfasurata:43 mp; Anexa (Grajd), anul 1960 din lemn
A1.3	80647-C3	construcții anexa	53	Cu acte	Nr. niveluri:1; S. construita la sol:53 mp; S. construita desfasurata:53 mp; Anexa (Grajd), anul 1990 din boltari

## Lungime Segmente

1) Valorile lungimilor segmentelor sunt obținute din proiecție în plan.

Punct început	X / Y	Punct sfârșit	X / Y	Lungime segment (** (m)
---------------	-------	---------------	-------	-------------------------

Punct început	X / Y	Punct sfârșit	X / Y	Lungime segment (** (m)
1	508.435,819 419.363,921	2	508.424,956 419.362,247	10.991
2	508.424,956 419.362,247	3	508.418,077 419.361,649	6.905
3	508.418,077 419.361,649	4	508.409,136 419.359,065	9.307
4	508.409,136 419.359,065	5	508.397,958 419.357,182	11.335
5	508.397,958 419.357,182	6	508.387,599 419.372,909	18.832
6	508.387,599 419.372,909	7	508.374,673 419.370,218	13.203
7	508.374,673 419.370,218	8	508.366,09 419.366,27	9.447
8	508.366,09 419.366,27	9	508.370,276 419.363,758	4.882
9	508.370,276 419.363,758	10	508.377,583 419.347,621	17.714
10	508.377,583 419.347,621	11	508.385,149 419.347,863	7.57
11	508.385,149 419.347,863	12	508.396,588 419.347,583	11.442
12	508.396,588 419.347,583	13	508.404,255 419.346,079	7.813
13	508.404,255 419.346,079	14	508.407,75 419.345,369	3.566
14	508.407,75 419.345,369	15	508.418,769 419.344,362	11.065
15	508.418,769 419.344,362	16	508.422,24 419.344,118	3.48
16	508.422,24 419.344,118	17	508.429,207 419.344,025	6.968
17	508.429,207 419.344,025	18	508.439,582 419.343,691	10.38
18	508.439,582 419.343,691	1	508.435,819 419.363,921	20.577

\*\* Lungimile segmentelor sunt determinate în planul de proiecție Stereo 70 și sunt rotunjite la 1 milimetru.

\*\*\* Distanța dintre puncte este formată din segmente cumulate ce sunt mai mici decât valoarea 1 milimetru.





**DATE DESPRE IMOBILUL NR. 3972**

Oficiul de Cadastru și Publicitate Imobiliară ARGES  
Biroul de Cadastru și Publicitate Imobiliară Campulung

**A. Partea I. Descrierea imobilului**

TEREN Intravilan

Nr. CF vechi:26  
Nr. cadastral vechi:37

Adresa: Loc. Bilcesti, Jud. Arges, sat Bilcesti, pct Acasa

Nr. Crt	Nr cadastral Nr. topografic	Suprafața* (mp)	Observații / Referințe
A1	82109	Din acte: 1.059 Masurata: 1.069	Sector cadastral:42 Teren imprejmuit;

**Construcții**

Crt	Nr cadastral Nr. topografic	Adresa	Observații / Referințe
A1.1	82109-C1	Loc. Bilcesti, Jud. Arges, sat Bilcesti, pct Acasa	Nr. niveluri:1; S. construita la sol:39 mp; S. construita desfasurata:39 mp;
A1.2	82109-C2	Loc. Bilcesti, Jud. Arges, sat Bilcesti, pct Acasa	Nr. niveluri:1; S. construita la sol:55 mp; S. construita desfasurata:55 mp;
A1.3	82109-C3	Loc. Bilcesti, Jud. Arges, sat Bilcesti, pct Acasa	Nr. niveluri:1; S. construita la sol:12 mp; S. construita desfasurata:12 mp;

**B. Partea II. Proprietari și acte**

Inscrieri privitoare la dreptul de proprietate și alte drepturi reale	Referințe	
<b>1003 / 13/04/2000</b>		
Act Notarial nr. 1299, din 11/04/2000 emis de notar public Ionescu Cornelia (certificat de mostenitor nr 596 din 17.10.1979, emis de -);		
B1	Intabulare, drept de PROPRIETATE, dobandit prin Succesiune, cota actuala 1/2, cota initiala 1/2 1) <b>BALALAU TEODORA</b> , lipsă CNP	A1, A1.1, A1.2, A1.3
B2	Intabulare, drept de PROPRIETATE, dobandit prin Conventie, cota actuala 1/2, cota initiala 1/2 1) <b>BALALAU TEODORA</b> , lipsă CNP 2) <b>BALALAU AUREL</b> , soti, lipsă CNP	A1, A1.1, A1.2, A1.3

**C. Partea III. SARCINI .**

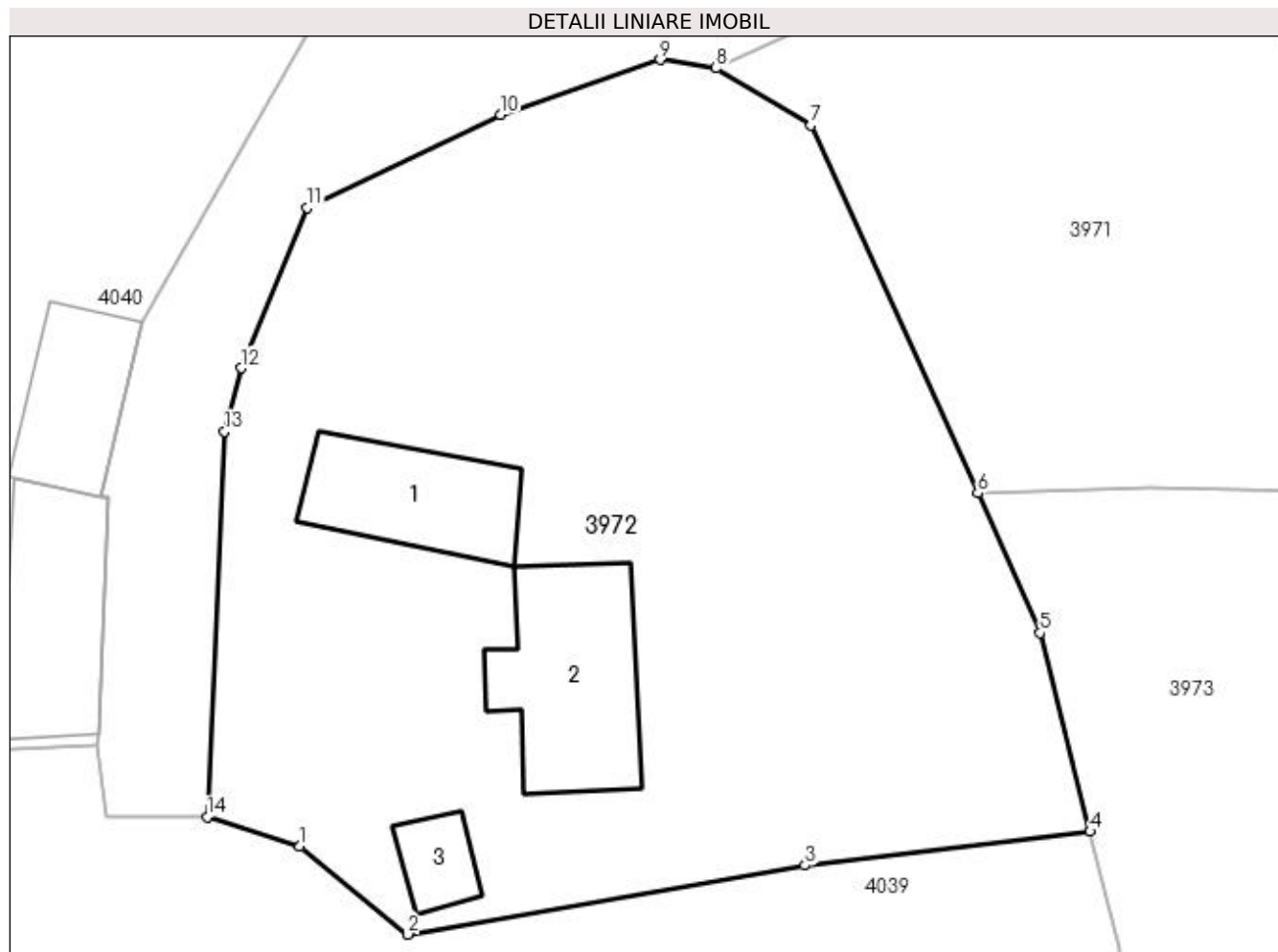
Inscrieri privind dezmembramintele dreptului de proprietate, drepturi reale de garanție și sarcini	Referințe
NU SUNT	

## Anexa Nr. 1 La Partea I

## Teren

Nr cadastral	Suprafața (mp)*	Observații / Referințe
82109	Din acte: 1.059 Masurata: 1.069	

\* Suprafața este determinată în planul de proiecție Stereo 70.



## Date referitoare la teren

Crt	Categorie folosință	Intra vilan	Suprafața (mp)	Tarla	Parcelă	Nr. topo	Observații / Referințe
1	curți construcții	DA	329	3	154,155	-	
2	faneata	DA	740	3	154,155	-	

## Date referitoare la construcții

Crt	Număr	Destinație construcție	Supraf. (mp)	Situație juridică	Observații / Referințe
A1.1	82109-C1	construcții de locuințe	39	Cu acte	Nr. niveluri:1; S. construita la sol:39 mp; S. construita desfasurata:39 mp;
A1.2	82109-C2	construcții de locuințe	55	Cu acte	Nr. niveluri:1; S. construita la sol:55 mp; S. construita desfasurata:55 mp;
A1.3	82109-C3	construcții anexa	12	Cu acte	Nr. niveluri:1; S. construita la sol:12 mp; S. construita desfasurata:12 mp;

## Lungime Segmente

1) Valorile lungimilor segmentelor sunt obținute din proiecție în plan.

Punct început	X / Y	Punct sfârșit	X / Y	Lungime segment (** (m))
1	508.347,838 419.332,126	2	508.352,571 419.328,258	6.113

Punct început	X / Y	Punct sfârșit	X / Y	Lungime segment (** (m)
2	508.352,571 419.328,258	3	508.370,013 419.331,278	17.702
3	508.370,013 419.331,278	4	508.382,52 419.332,771	12.596
4	508.382,52 419.332,771	5	508.380,325 419.341,486	8.987
5	508.380,325 419.341,486	6	508.377,583 419.347,621	6.72
6	508.377,583 419.347,621	7	508.370,276 419.363,758	17.714
7	508.370,276 419.363,758	8	508.366,09 419.366,27	4.882
8	508.366,09 419.366,27	9	508.363,646 419.366,637	2.471
9	508.363,646 419.366,637	10	508.356,647 419.364,236	7.399
10	508.356,647 419.364,236	11	508.348,158 419.360,139	9.426
11	508.348,158 419.360,139	12	508.345,264 419.353,102	7.609
12	508.345,264 419.353,102	13	508.344,517 419.350,321	2.88
13	508.344,517 419.350,321	14	508.343,762 419.333,412	16.926
14	508.343,762 419.333,412	1	508.347,838 419.332,126	4.274

\*\* Lungimile segmentelor sunt determinate în planul de proiecție Stereo 70 și sunt rotunjite la 1 milimetru.

\*\*\* Distanța dintre puncte este formată din segmente cumulate ce sunt mai mici decât valoarea 1 milimetru.



**DATE DESPRE IMOBILUL NR. 3973**

Oficiul de Cadastru și Publicitate Imobiliară ARGES  
Biroul de Cadastru și Publicitate Imobiliară Campulung

**A. Partea I. Descrierea imobilului**

TEREN Intravilan

Adresa: Loc. Bilcești, Nr. 46, Jud. Arges

Nr. Crt	Nr cadastral Nr. topografic	Suprafața* (mp)	Observații / Referințe
A1		Din acte: 3.740 Masurata: 2.871	Sector cadastral:42 Teren imprejmuit;

**Construcții**

Crt	Nr cadastral Nr. topografic	Adresa	Observații / Referințe
A1.1		Loc. Bilcești, Nr. 46, Jud. Arges	Nr. niveluri:3; S. construita la sol:94 mp; S. construita desfasurata:227 mp;
A1.2		Loc. Bilcești, Nr. 46, Jud. Arges	Nr. niveluri:1; S. construita la sol:54 mp; S. construita desfasurata:54 mp;
A1.3		Loc. Bilcești, Nr. 46, Jud. Arges	Nr. niveluri:1; S. construita la sol:17 mp; S. construita desfasurata:17 mp;
A1.4		Loc. Bilcești, Nr. 46, Jud. Arges	Nr. niveluri:1; S. construita la sol:102 mp; S. construita desfasurata:102 mp;
A1.5		Loc. Bilcești, Nr. 46, Jud. Arges	Nr. niveluri:1; S. construita la sol:62 mp; S. construita desfasurata:62 mp;
A1.6		Loc. Bilcești, Nr. 46, Jud. Arges	Nr. niveluri:1; S. construita la sol:26 mp; S. construita desfasurata:26 mp;

**B. Partea II. Proprietari și acte**

Inscrieri privitoare la dreptul de proprietate și alte drepturi reale	Referințe
/	
Act Notarial nr. 36/96, din 23/02/1996 emis de NP IONESCU CORNELIA (Titlu de proprietate nr.36363/03.03.1994 eliberat de CJSPDPAT ARGES);	
B1	Intabulare, drept de PROPRIETATE bun propriu , dobandit prin Succesiune, cota actuala 1/1, cota initiala 1/1 1) PÎRȘE MARGARETA
	A1, A1.4, A1.5
Act Normativ nr. 7, din 13/03/1996 emis de PARLAMENT (art. 12 alin. 16 );	
B2	Intabulare, drept de PROPRIETATE, dobandit prin Construire, cota actuala 1/1, cota initiala 1/1 1) PÎRȘE MARGARETA
	A1.1, A1.2, A1.3, A1.6

**C. Partea III. SARCINI .**

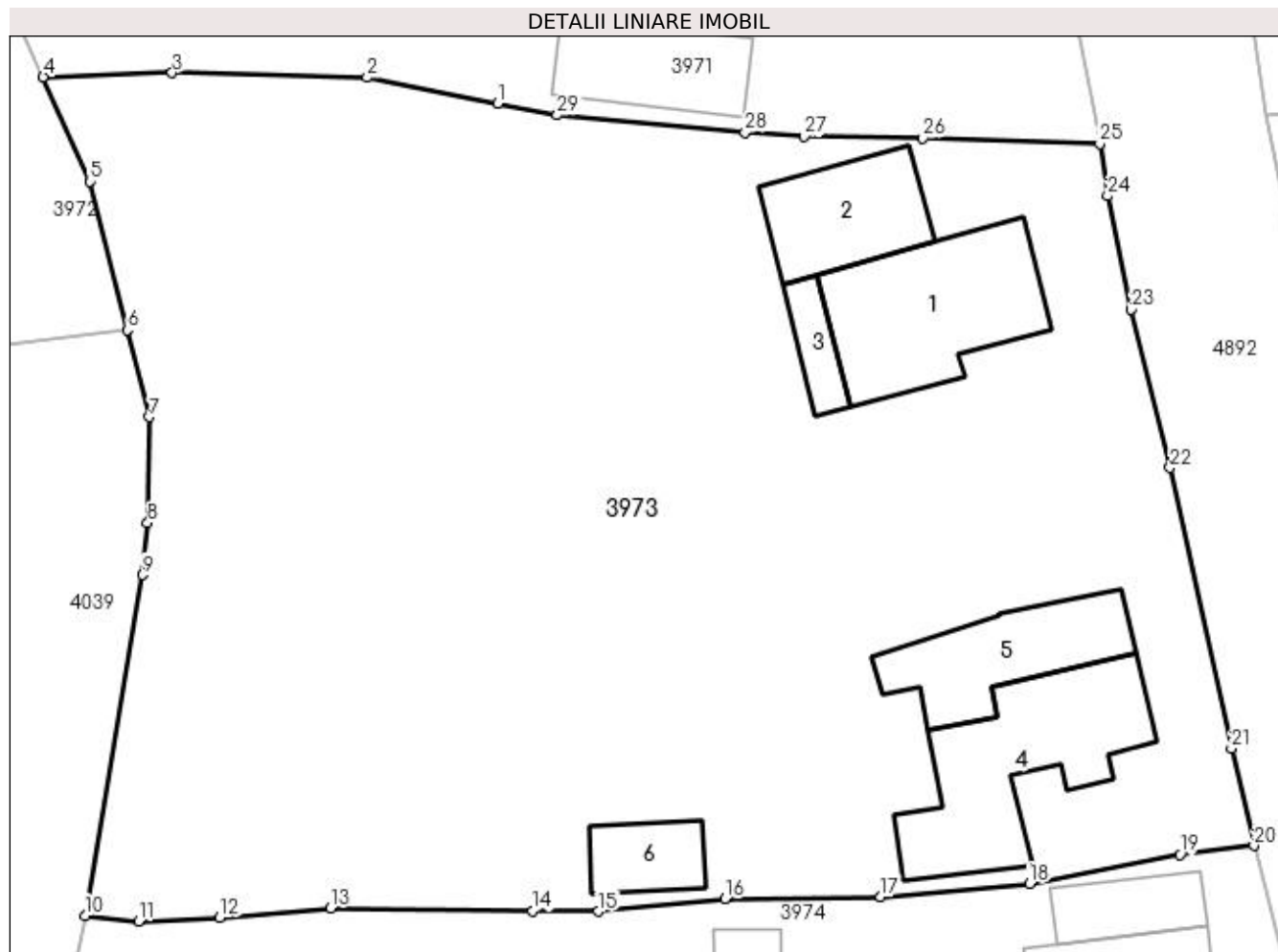
Inscrieri privind dezmembramintele dreptului de proprietate, drepturi reale de garanție și sarcini	Referințe
NU SUNT	

## Anexa Nr. 1 La Partea I

## Teren

Nr cadastral	Suprafața (mp)*	Observații / Referințe
	Din acte: 3.740 Masurata: 2.871	

\* Suprafața este determinată în planul de proiecție Stereo 70.



## Date referitoare la teren

Crt	Categorie folosință	Intra vilan	Suprafața (mp)	Tarla	Parcelă	Nr. topo	Observații / Referințe
1	curți constructii	DA	1.464	3	162-164	-	
2	arabil	DA	287	3	163	-	
3	faneata	DA	1.120	3	163	-	

## Date referitoare la construcții

Crt	Număr	Destinație construcție	Supraf. (mp)	Situație juridică	Observații / Referințe
A1.1		construcții de locuințe	94	Cu acte	Nr. niveluri:3; S. construita la sol:94 mp; S. construita desfasurata:227 mp;
A1.2		construcții anexa	54	Cu acte	Nr. niveluri:1; S. construita la sol:54 mp; S. construita desfasurata:54 mp;
A1.3		construcții anexa	17	Cu acte	Nr. niveluri:1; S. construita la sol:17 mp; S. construita desfasurata:17 mp;
A1.4		construcții de locuințe	102	Cu acte	Nr. niveluri:1; S. construita la sol:102 mp; S. construita desfasurata:102 mp;
A1.5		construcții anexa	62	Cu acte	Nr. niveluri:1; S. construita la sol:62 mp; S. construita desfasurata:62 mp;
A1.6		construcții anexa	26	Cu acte	Nr. niveluri:1; S. construita la sol:26 mp; S. construita desfasurata:26 mp;

## Lungime Segmente

1) Valorile lungimilor segmentelor sunt obținute din proiecție în plan.

Punct început	X / Y	Punct sfârșit	X / Y	Lungime segment (** (m)
1	508.404,255 419.346,079	2	508.396,588 419.347,583	7.813
3	508.385,149 419.347,863	4	508.377,583 419.347,621	7.57
5	508.380,325 419.341,486	6	508.382,52 419.332,771	8.987
7	508.383,82 419.327,669	8	508.383,71 419.321,455	6.215
9	508.383,399 419.318,402	10	508.380,029 419.298,414	20.27
11	508.383,181 419.298,074	12	508.387,931 419.298,299	4.755
13	508.394,442 419.298,844	14	508.406,299 419.298,674	11.858
15	508.410,179 419.298,658	16	508.417,579 419.299,385	7.436
17	508.426,729 419.299,515	18	508.435,479 419.300,278	8.783
19	508.444,296 419.301,984	20	508.448,636 419.302,51	4.372
21	508.447,303 419.308,223	22	508.443,7 419.324,693	16.859
23	508.441,434 419.333,973	24	508.440,044 419.340,629	6.8
25	508.439,582 419.343,691	26	508.429,207 419.344,025	10.38
27	508.422,24 419.344,118	28	508.418,769 419.344,362	3.48
29	508.407,75 419.345,369	1	508.404,255 419.346,079	3.566

Punct început	X / Y	Punct sfârșit	X / Y	Lungime segment (** (m)
2	508.396,588 419.347,583	3	508.385,149 419.347,863	11.442
4	508.377,583 419.347,621	5	508.380,325 419.341,486	6.72
6	508.382,52 419.332,771	7	508.383,82 419.327,669	5.265
8	508.383,71 419.321,455	9	508.383,399 419.318,402	3.069
10	508.380,029 419.298,414	11	508.383,181 419.298,074	3.17
12	508.387,931 419.298,299	13	508.394,442 419.298,844	6.534
14	508.406,299 419.298,674	15	508.410,179 419.298,658	3.88
16	508.417,579 419.299,385	17	508.426,729 419.299,515	9.151
18	508.435,479 419.300,278	19	508.444,296 419.301,984	8.981
20	508.448,636 419.302,51	21	508.447,303 419.308,223	5.866
22	508.443,7 419.324,693	23	508.441,434 419.333,973	9.553
24	508.440,044 419.340,629	25	508.439,582 419.343,691	3.097
26	508.429,207 419.344,025	27	508.422,24 419.344,118	6.968
28	508.418,769 419.344,362	29	508.407,75 419.345,369	11.065

\*\* Lungimile segmentelor sunt determinate în planul de proiecție Stereo 70 și sunt rotunjite la 1 milimetru.

\*\*\* Distanța dintre puncte este formată din segmente cumulate ce sunt mai mici decât valoarea 1 milimetru.





**DATE DESPRE IMOBILUL NR. 3974**

Oficiul de Cadastru și Publicitate Imobiliară ARGES  
Biroul de Cadastru și Publicitate Imobiliară Campulung

**A. Partea I. Descrierea imobilului**

TEREN Intravilan

Adresa: Loc. Bilcesti, Nr. 47, Jud. Arges

Nr. Crt	Nr cadastral Nr. topografic	Suprafața* (mp)	Observații / Referințe
A1		Din acte: 3.978 Masurata: 3.895	Sector cadastral:42 Teren imprejmuit;

**Construcții**

Crt	Nr cadastral Nr. topografic	Adresa	Observații / Referințe
A1.1		Loc. Bilcesti, Nr. 47, Jud. Arges	Nr. niveluri:2; S. construita la sol:119 mp; S. construita desfasurata:119 mp;
A1.2		Loc. Bilcesti, Nr. 47, Jud. Arges	Nr. niveluri:1; S. construita la sol:142 mp; S. construita desfasurata:142 mp;
A1.3		Loc. Bilcesti, Nr. 47, Jud. Arges	Nr. niveluri:1; S. construita la sol:29 mp; S. construita desfasurata:29 mp;
A1.4		Loc. Bilcesti, Nr. 47, Jud. Arges	Nr. niveluri:1; S. construita la sol:28 mp; S. construita desfasurata:28 mp;

**B. Partea II. Proprietari și acte**

Inscrieri privitoare la dreptul de proprietate și alte drepturi reale		Referințe
/		
Act Administrativ nr. 11934, din 04/06/1993 emis de CJPSDPAT ARGES;		
B1	Intabulare, drept de PROPRIETATE, dobandit prin Reconstituire, cota actuala 1/1, cota initiala 1/1 1) BRATU ALEXANDRU, lipsă CNP	A1
Act Normativ nr. 7, din 13/03/1996 emis de PARLAMENT (art. 12 alin. 16 );		
B2	Intabulare, drept de PROPRIETATE, dobandit prin Construire, cota actuala 1/1, cota initiala 1/1 1) BRATU ALEXANDRU, lipsă CNP	A1.1, A1.2, A1.3, A1.4

**C. Partea III. SARCINI .**

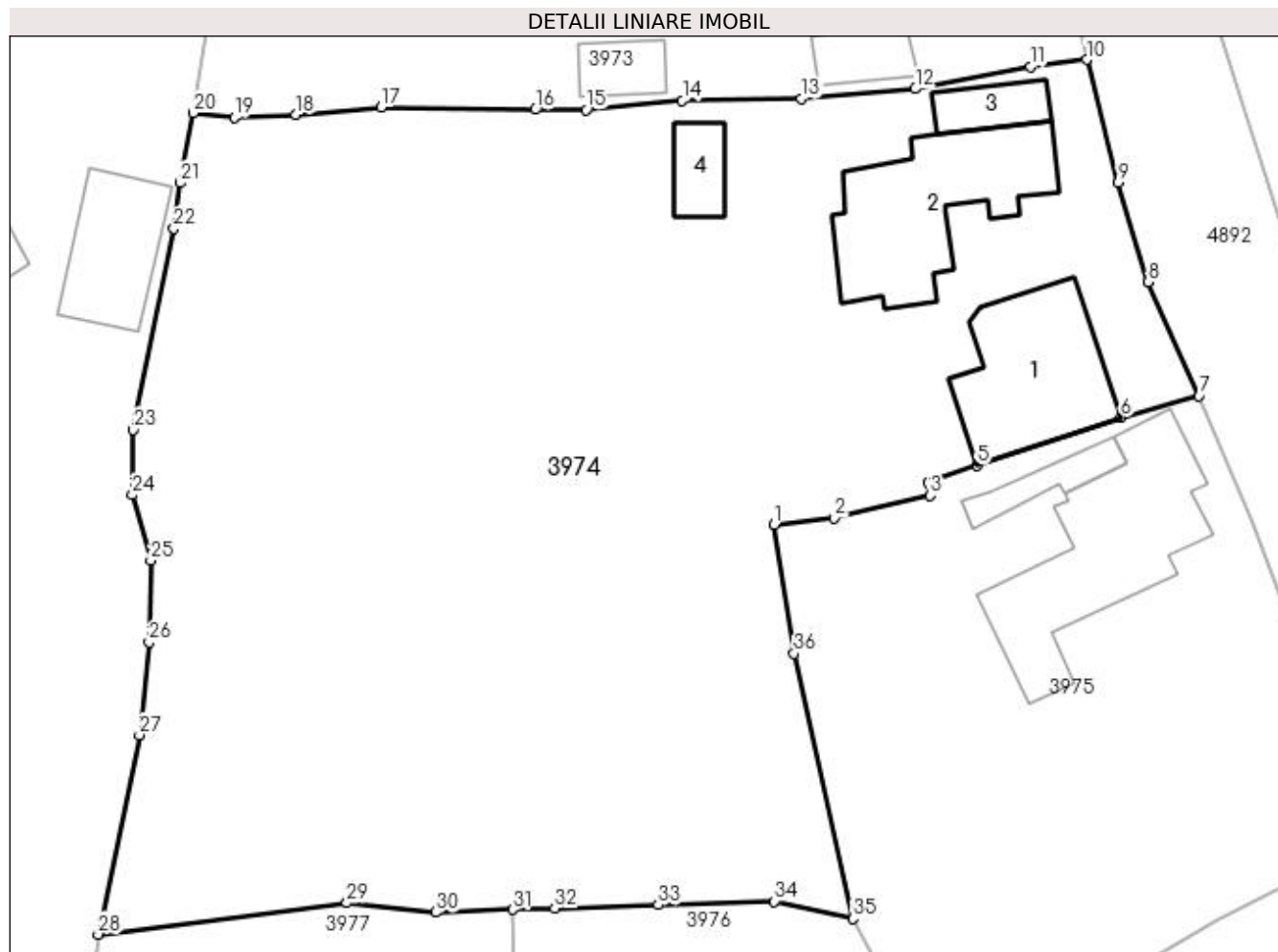
Inscrieri privind dezmembramintele dreptului de proprietate, drepturi reale de garanție și sarcini	Referințe
NU SUNT	

## Anexa Nr. 1 La Partea I

## Teren

Nr cadastral	Suprafața (mp)*	Observații / Referințe
	Din acte: 3.978 Masurata: 3.895	

\* Suprafața este determinată în planul de proiecție Stereo 70.



## Date referitoare la teren

Crt	Categorie folosință	Intravilan	Suprafața (mp)	Tarla	Parcelă	Nr. topo	Observații / Referințe
1	curți construcții	DA	781	3	165,166	-	
2	faneata	DA	1.526	3	166	-	
3	livada	DA	1.588	3	166	-	

## Date referitoare la construcții

Crt	Număr	Destinație construcție	Supraf. (mp)	Situație juridică	Observații / Referințe
A1.1		construcții de locuințe	119	Cu acte	Nr. niveluri:2; S. construita la sol:119 mp; S. construita desfasurata:119 mp;
A1.2		construcții de locuințe	142	Cu acte	Nr. niveluri:1; S. construita la sol:142 mp; S. construita desfasurata:142 mp;
A1.3		construcții anexa	29	Cu acte	Nr. niveluri:1; S. construita la sol:29 mp; S. construita desfasurata:29 mp;
A1.4		construcții anexa	28	Cu acte	Nr. niveluri:1; S. construita la sol:28 mp; S. construita desfasurata:28 mp;

## Lungime Segmente

1) Valorile lungimilor segmentelor sunt obținute din proiecție în plan.

Punct început	X / Y	Punct sfârșit	X / Y	Lungime segment (** (m)
1	508.424,623 419.266,803	2	508.429,256 419.267,346	4.665
3	508.436,611 419.269,061	4	508.436,432 419.270,071	1.026
5	508.440,245 419.271,382	6	508.451,248 419.275,055	11.6
7	508.457,259 419.276,722	8	508.453,372 419.285,442	9.547
9	508.451,07 419.293,072	10	508.448,636 419.302,51	9.747
11	508.444,296 419.301,984	12	508.435,479 419.300,278	8.981
13	508.426,729 419.299,515	14	508.417,579 419.299,385	9.151
15	508.410,179 419.298,658	16	508.406,299 419.298,674	3.88
17	508.394,442 419.298,844	18	508.387,931 419.298,299	6.534
19	508.383,181 419.298,074	20	508.380,029 419.298,414	3.17
21	508.378,996 419.293,055	22	508.378,556 419.289,545	3.537
23	508.375,434 419.274,091	24	508.375,343 419.269,103	4.989
25	508.376,762 419.264,059	26	508.376,642 419.257,777	6.283
27	508.375,9 419.250,67	28	508.372,732 419.235,368	15.626
29	508.391,832 419.237,781	30	508.398,653 419.237,056	6.859
31	508.404,562 419.237,257	32	508.407,782 419.237,367	3.222
33	508.415,72 419.237,637	34	508.424,651 419.237,9	8.935
35	508.430,693 419.236,588	36	508.426,146 419.256,927	20.841

Punct început	X / Y	Punct sfârșit	X / Y	Lungime segment (** (m)
2	508.429,256 419.267,346	3	508.436,611 419.269,061	7.552
4	508.436,432 419.270,071	5	508.440,245 419.271,382	4.032
6	508.451,248 419.275,055	7	508.457,259 419.276,722	6.238
8	508.453,372 419.285,442	9	508.451,07 419.293,072	7.97
10	508.448,636 419.302,51	11	508.444,296 419.301,984	4.372
12	508.435,479 419.300,278	13	508.426,729 419.299,515	8.783
14	508.417,579 419.299,385	15	508.410,179 419.298,658	7.436
16	508.406,299 419.298,674	17	508.394,442 419.298,844	11.858
18	508.387,931 419.298,299	19	508.383,181 419.298,074	4.755
20	508.380,029 419.298,414	21	508.378,996 419.293,055	5.458
22	508.378,556 419.289,545	23	508.375,434 419.274,091	15.766
24	508.375,343 419.269,103	25	508.376,762 419.264,059	5.24
26	508.376,642 419.257,777	27	508.375,9 419.250,67	7.146
28	508.372,732 419.235,368	29	508.391,832 419.237,781	19.252
30	508.398,653 419.237,056	31	508.404,562 419.237,257	5.912
32	508.407,782 419.237,367	33	508.415,72 419.237,637	7.943
34	508.424,651 419.237,9	35	508.430,693 419.236,588	6.183
36	508.426,146 419.256,927	1	508.424,623 419.266,803	9.993

\*\* Lungimile segmentelor sunt determinate în planul de proiecție Stereo 70 și sunt rotunjite la 1 milimetru.

\*\*\* Distanța dintre puncte este formată din segmente cumulate ce sunt mai mici decât valoarea 1 milimetru.



**DATE DESPRE IMOBILUL NR. 3975**

Oficiul de Cadastru și Publicitate Imobiliară ARGES  
Biroul de Cadastru și Publicitate Imobiliară Campulung

**A. Partea I. Descrierea imobilului**

TEREN Intravilan

Adresa: Loc. Bilcești, Nr. 48, Jud. Arges

Nr. Crt	Nr cadastral Nr. topografic	Suprafața* (mp)	Observații / Referințe
A1		Din acte: 1.692 Masurata: 1.506	Sector cadastral:42 Teren imprejmuit;

**Construcții**

Crt	Nr cadastral Nr. topografic	Adresa	Observații / Referințe
A1.1		Loc. Bilcești, Nr. 48, Jud. Arges	Nr. niveluri:2; S. construita la sol:164 mp; S. construita desfasurata:199 mp;
A1.2		Loc. Bilcești, Nr. 48, Jud. Arges	Nr. niveluri:1; S. construita la sol:26 mp; S. construita desfasurata:26 mp;
A1.3		Loc. Bilcești, Nr. 48, Jud. Arges	Nr. niveluri:1; S. construita la sol:15 mp; S. construita desfasurata:15 mp;

**B. Partea II. Proprietari și acte**

Inscrieri privitoare la dreptul de proprietate și alte drepturi reale		Referințe
/		
Act Administrativ nr. 19089, din 08/09/1993 emis de CJPSDPAT ARGES;		
B1	Intabulare, drept de PROPRIETATE, dobandit prin Reconstituire, cota actuala 1/1, cota initiala 1/1 1) CONSTANTIN ILIE, lipsă CNP	A1
Act Normativ nr. 7, din 13/03/1996 emis de PARLAMENT (art. 12 alin. 16 );		
B2	Intabulare, drept de PROPRIETATE, dobandit prin Construire, cota actuala 1/1, cota initiala 1/1 1) CONSTANTIN ILIE, lipsă CNP	A1.1, A1.2, A1.3

**C. Partea III. SARCINI .**

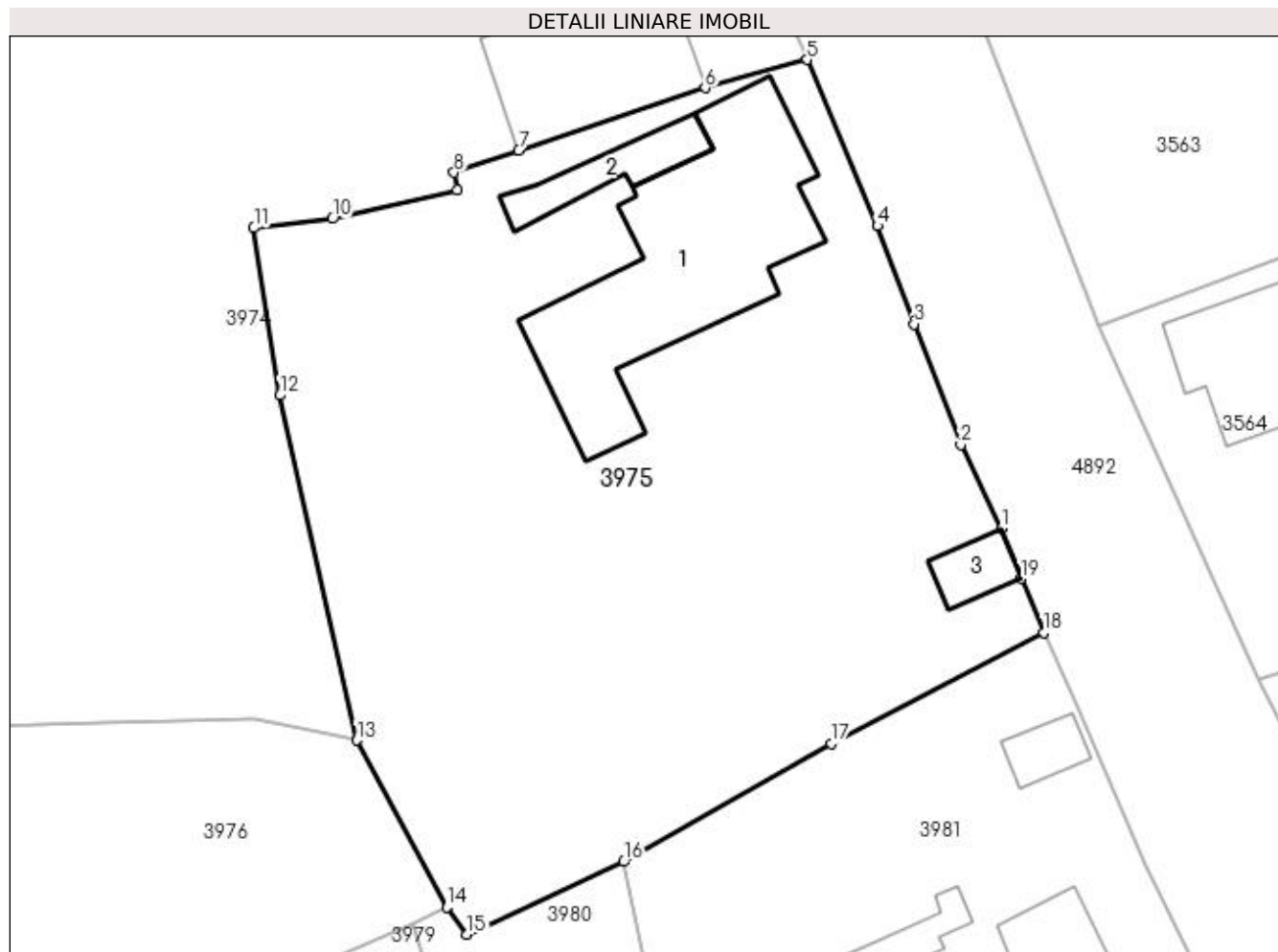
Inscrieri privind dezmembramintele dreptului de proprietate, drepturi reale de garanție și sarcini	Referințe
NU SUNT	

## Anexa Nr. 1 La Partea I

## Teren

Nr cadastral	Suprafața (mp)*	Observații / Referințe
	Din acte: 1.692 Masurata: 1.506	

\* Suprafața este determinată în planul de proiecție Stereo 70.



## Date referitoare la teren

Crt	Categorie folosință	Intra vilan	Suprafața (mp)	Tarla	Parcelă	Nr. topo	Observații / Referințe
1	curți constructii	DA	651	3	169	-	In act se regăsește și P167; Diferența de suprafață se regăsește în ID 3977 (sector 42)
2	faneata	DA	855	3	159	-	

## Date referitoare la construcții

Crt	Număr	Destinație construcție	Supraf. (mp)	Situație juridică	Observații / Referințe
A1.1		construcții de locuințe	164	Cu acte	Nr. niveluri:2; S. construita la sol:164 mp; S. construita desfasurata:199 mp;
A1.2		construcții anexa	26	Cu acte	Nr. niveluri:1; S. construita la sol:26 mp; S. construita desfasurata:26 mp;
A1.3		construcții anexa	15	Cu acte	Nr. niveluri:1; S. construita la sol:15 mp; S. construita desfasurata:15 mp;

## Lungime Segmente

1) Valorile lungimilor segmentelor sunt obținute din proiecție în plan.

Punct început	X / Y	Punct sfârșit	X / Y	Lungime segment (** (m)
1	508.468,722 419.249,076	2	508.466,313 419.254,005	5.486

Punct început	X / Y	Punct sfârșit	X / Y	Lungime segment (** (m)
2	508.466,313 419.254,005	3	508.463,561 419.261,128	7.636
3	508.463,561 419.261,128	4	508.461,411 419.266,918	6.176
4	508.461,411 419.266,918	5	508.457,259 419.276,722	10.647
5	508.457,259 419.276,722	6	508.451,248 419.275,055	6.238
6	508.451,248 419.275,055	7	508.440,245 419.271,382	11.6
7	508.440,245 419.271,382	8	508.436,432 419.270,071	4.032
8	508.436,432 419.270,071	9	508.436,611 419.269,061	1.026
9	508.436,611 419.269,061	10	508.429,256 419.267,346	7.552
10	508.429,256 419.267,346	11	508.424,623 419.266,803	4.665
11	508.424,623 419.266,803	12	508.426,146 419.256,927	9.993
12	508.426,146 419.256,927	13	508.430,693 419.236,588	20.841
13	508.430,693 419.236,588	14	508.436,005 419.226,753	11.178
14	508.436,005 419.226,753	15	508.437,202 419.225,151	2.0
15	508.437,202 419.225,151	16	508.446,438 419.229,433	10.18
16	508.446,438 419.229,433	17	508.458,664 419.236,41	14.077
17	508.458,664 419.236,41	18	508.471,199 419.242,94	14.134
18	508.471,199 419.242,94	19	508.469,887 419.246,128	3.447
19	508.469,887 419.246,128	1	508.468,722 419.249,076	3.17

\*\* Lungimile segmentelor sunt determinate în planul de proiecție Stereo 70 și sunt rotunjite la 1 milimetru.

\*\*\* Distanța dintre puncte este formată din segmente cumulate ce sunt mai mici decât valoarea 1 milimetru.





**DATE DESPRE IMOBILUL NR. 3976**

Oficiul de Cadastru și Publicitate Imobiliară ARGES  
 Biroul de Cadastru și Publicitate Imobiliară Campulung

**A. Partea I. Descrierea imobilului**

TEREN Intravilan

Nr. CF vechi:194  
 Nr. cadastral vechi:302

Adresa: Loc. Bilcesti, Jud. Arges

Nr. Crt	Nr cadastral Nr. topografic	Suprafata* (mp)	Observatii / Referinte
A1	82078	Din acte: 419 Masurata: 461	Sector cadastral:42 Teren imprejmuit;

**B. Partea II. Proprietari și acte**

Inscrieri privitoare la dreptul de proprietate și alte drepturi reale		Referințe
<b>4867 / 10/12/2002</b>		
Act Notarial nr. 2198, din 04/12/2002 emis de notar public Zipisi Cornelia;		
B1	Intabulare, drept de PROPRIETATE, dobandit prin Conventie, cota actuala 1/1, cota initiala 1/1 1) CONSTANTIN ILIE VIOREL, necasatorit, lipsă CNP <i>OBSERVATII: -din cf 181</i>	A1

**C. Partea III. SARCINI .**

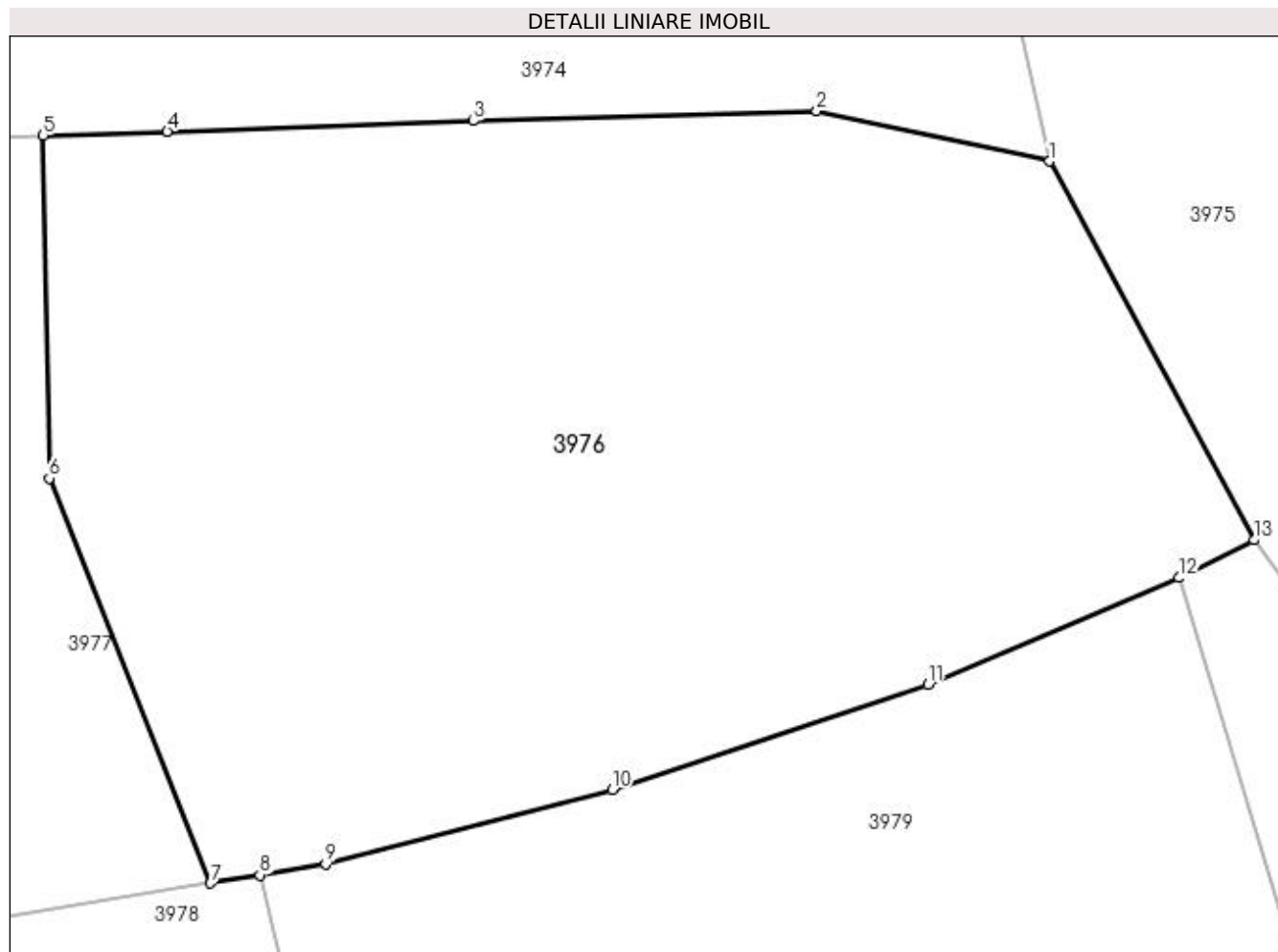
Inscrieri privind dezmembramintele dreptului de proprietate, drepturi reale de garanție și sarcini	Referințe
NU SUNT	

## Anexa Nr. 1 La Partea I

## Teren

Nr cadastral	Suprafața (mp)*	Observații / Referințe
82078	Din acte: 419 Masurata: 461	

\* Suprafața este determinată în planul de proiecție Stereo 70.



## Date referitoare la teren

Crt	Categorie folosință	Intra vilan	Suprafața (mp)	Tarla	Parcelă	Nr. topo	Observații / Referințe
1	faneata	DA	461	3	168	-	

## Lungime Segmente

1) Valorile lungimilor segmentelor sunt obținute din proiecție în plan.

Punct început	X / Y	Punct sfârșit	X / Y	Lungime segment (** (m)
1	508.430,693 419.236,588	2	508.424,651 419.237,9	6.183
2	508.424,651 419.237,9	3	508.415,72 419.237,637	8.935
3	508.415,72 419.237,637	4	508.407,782 419.237,367	7.943
4	508.407,782 419.237,367	5	508.404,562 419.237,257	3.222
5	508.404,562 419.237,257	6	508.404,716 419.228,36	8.898

Punct început	X / Y	Punct sfârșit	X / Y	Lungime segment (** (m)
6	508.404,716 419.228,36	7	508.408,904 419.217,846	11.317
7	508.408,904 419.217,846	8	508.410,189 419.218,056	1.302
8	508.410,189 419.218,056	9	508.411,897 419.218,337	1.731
9	508.411,897 419.218,337	10	508.419,335 419.220,279	7.687
10	508.419,335 419.220,279	11	508.427,537 419.223,005	8.643
11	508.427,537 419.223,005	12	508.434,054 419.225,774	7.081
12	508.434,054 419.225,774	13	508.436,005 419.226,753	2.183
13	508.436,005 419.226,753	1	508.430,693 419.236,588	11.178

\*\* Lungimile segmentelor sunt determinate în planul de proiecție Stereo 70 și sunt rotunjite la 1 milimetru.

\*\*\* Distanța dintre puncte este formată din segmente cumulate ce sunt mai mici decât valoarea 1 milimetru.



**DATE DESPRE IMOBILUL NR. 3977**

Oficiul de Cadastru și Publicitate Imobiliară ARGES  
Biroul de Cadastru și Publicitate Imobiliară Campulung

**A. Partea I. Descrierea imobilului**

TEREN Intravilan

Adresa: Loc. Bilcesti, Jud. Arges

Nr. Crt	Nr cadastral Nr. topografic	Suprafața* (mp)	Observații / Referințe
A1		Din acte: 1.692 Masurata: 769	Sector cadastral:42 Teren imprejmuit;

**B. Partea II. Proprietari și acte**

Inscrieri privitoare la dreptul de proprietate și alte drepturi reale		Referințe
/		
Act Administrativ nr. 19089, din 08/09/1993 emis de CJPSDPAT ARGES;		
B1	Intabulare, drept de PROPRIETATE, dobandit prin Reconstituire, cota actuala 1/1, cota initiala 1/1 1) CONSTANTIN ILIE, lipsă CNP	A1

**C. Partea III. SARCINI .**

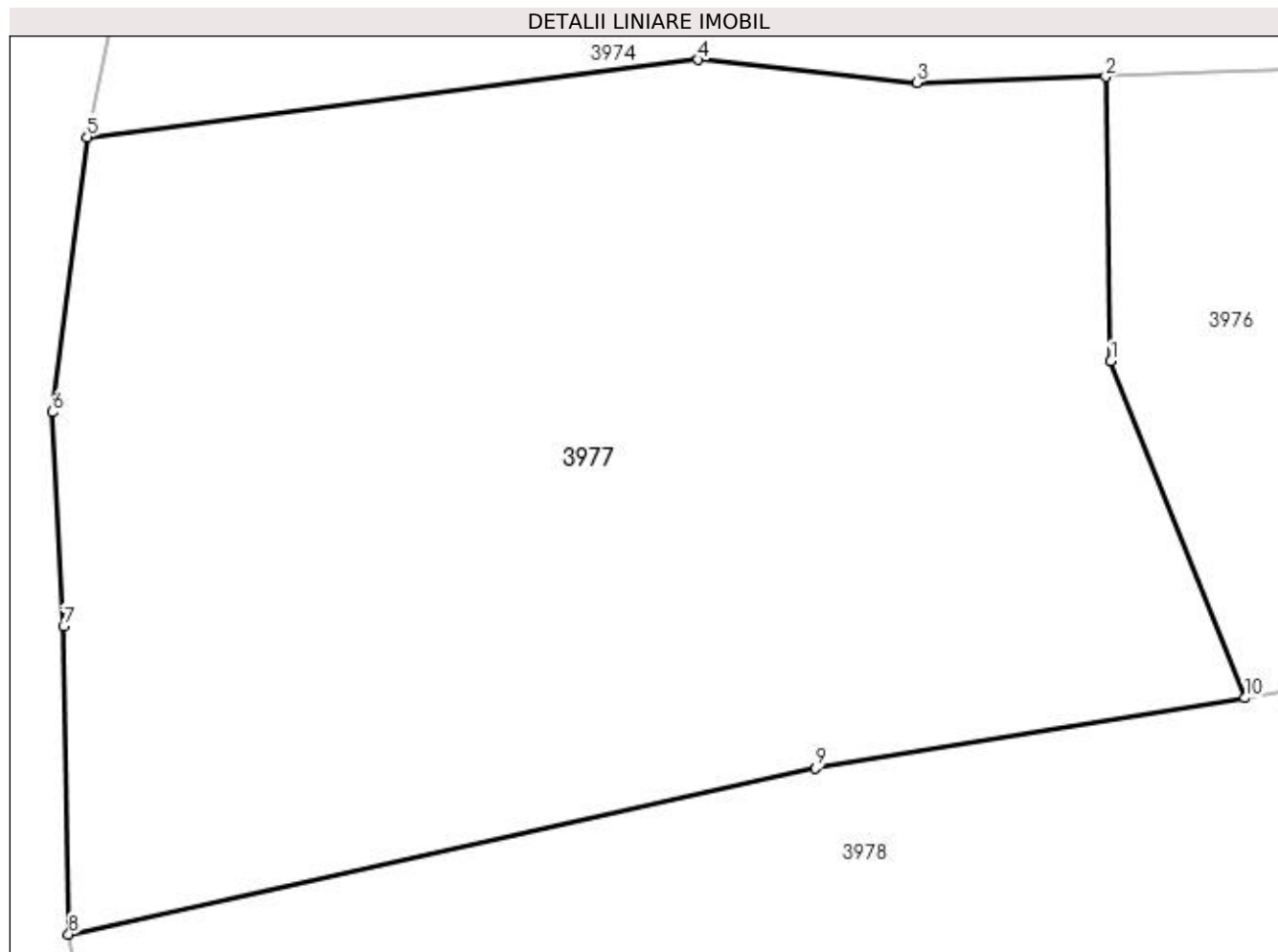
Inscrieri privind dezmembramintele dreptului de proprietate, drepturi reale de garanție și sarcini	Referințe
NU SUNT	

## Anexa Nr. 1 La Partea I

## Teren

Nr cadastral	Suprafața (mp)*	Observații / Referințe
	Din acte: 1.692 Masurata: 769	

\* Suprafața este determinată în planul de proiecție Stereo 70.



## Date referitoare la teren

Crt	Categorie folosință	Intravilan	Suprafața (mp)	Tarla	Parcelă	Nr. topo	Observații / Referințe
1	faneata	DA	769	3	167	-	In act se regăsește și P169; Diferența de suprafață se regăsește în ID 3975 (sector 42)

## Lungime Segmente

1) Valorile lungimilor segmentelor sunt obținute din proiecție în plan.

Punct început	X / Y	Punct sfârșit	X / Y	Lungime segment (** (m)
1	508.404,716 419.228,36	2	508.404,562 419.237,257	8.898
2	508.404,562 419.237,257	3	508.398,653 419.237,056	5.912
3	508.398,653 419.237,056	4	508.391,832 419.237,781	6.859
4	508.391,832 419.237,781	5	508.372,732 419.235,368	19.252

Punct început	X / Y	Punct sfârșit	X / Y	Lungime segment (** (m)
5	508.372,732 419.235,368	6	508.371,651 419.226,77	8.666
6	508.371,651 419.226,77	7	508.372,0 419.220,085	6.694
7	508.372,0 419.220,085	8	508.372,159 419.210,462	9.624
8	508.372,159 419.210,462	9	508.395,494 419.215,647	23.904
9	508.395,494 419.215,647	10	508.408,904 419.217,846	13.589
10	508.408,904 419.217,846	1	508.404,716 419.228,36	11.317

\*\* Lungimile segmentelor sunt determinate în planul de proiecție Stereo 70 și sunt rotunjite la 1 milimetru.

\*\*\* Distanța dintre puncte este formată din segmente cumulate ce sunt mai mici decât valoarea 1 milimetru.





**DATE DESPRE IMOBILUL NR. 3978**

Oficiul de Cadastru și Publicitate Imobiliară ARGES  
Biroul de Cadastru și Publicitate Imobiliară Campulung

**A. Partea I. Descrierea imobilului**

TEREN Necunoscut

Adresa: Loc. Bilcesti, Jud. Arges

Nr. Crt	Nr cadastral Nr. topografic	Suprafața* (mp)	Observații / Referințe
A1		2.500	Sector cadastral:42 Teren neimprejmuit;

**B. Partea II. Proprietari și acte**

Inscrieri privitoare la dreptul de proprietate și alte drepturi reale	Referințe
/	
Act Administrativ nr. 9758, din 14/05/1993 emis de CJPSDPAT ARGES;	
B1	A1
Intabulare, drept de PROPRIETATE, dobândit prin Reconstituire, cota actuala 1/1, cota initiala 1/1 1) CIUREA MATEI, lipsă CNP	

**C. Partea III. SARCINI .**

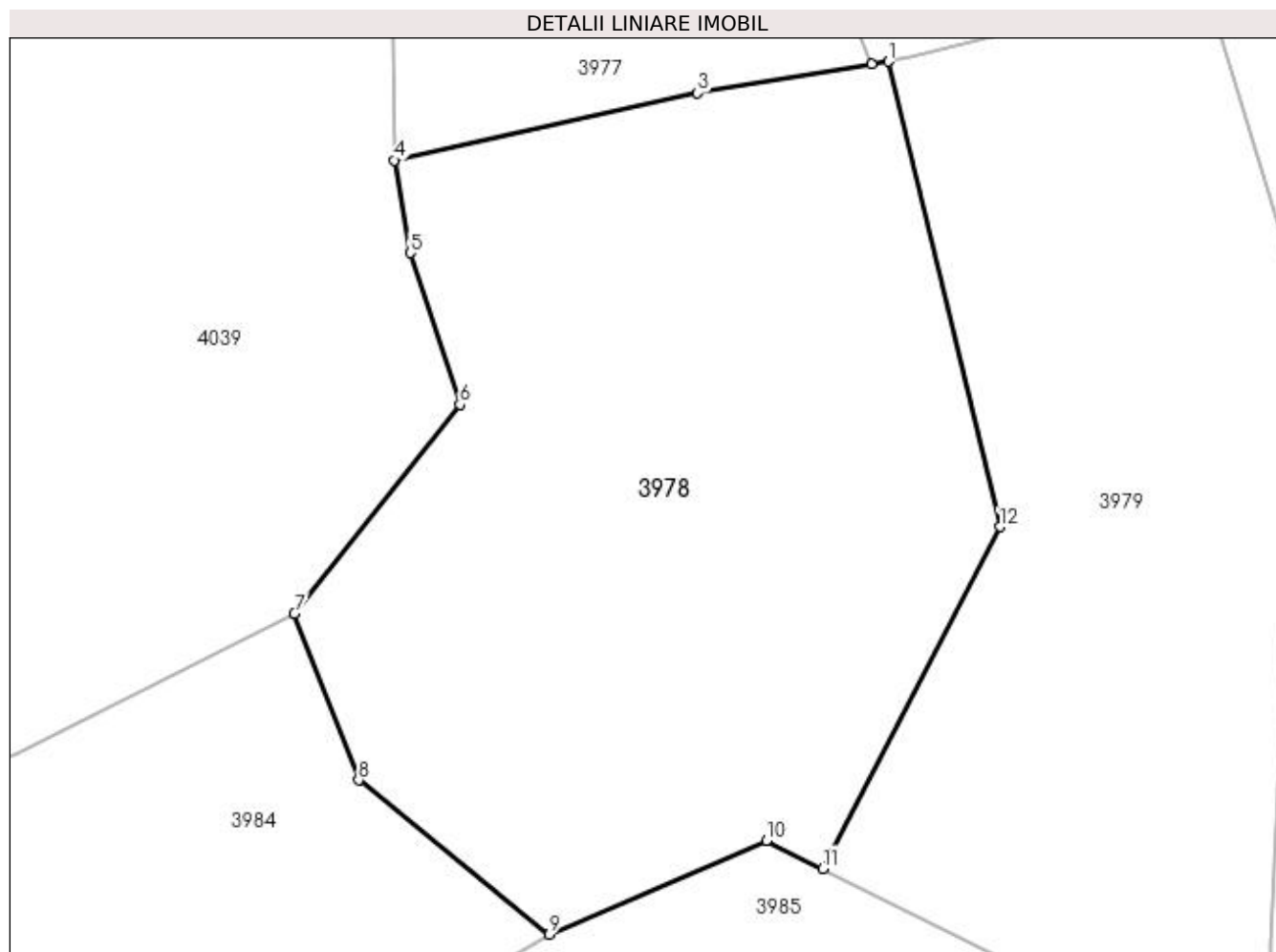
Inscrieri privind dezmembramintele dreptului de proprietate, drepturi reale de garanție și sarcini	Referințe
NU SUNT	

## Anexa Nr. 1 La Partea I

## Teren

Nr cadastral	Suprafața (mp)*	Observații / Referințe
	2.500	

\* Suprafața este determinată în planul de proiecție Stereo 70.



## Date referitoare la teren

Crt	Categorie folosință	Intravilan	Suprafața (mp)	Tarla	Parcelă	Nr. topo	Observații / Referințe
1	pasune	DA	922	34	598	-	În act se regăsește T3 și P152
2	pasune	NU	1.578	34	598	-	

## Lungime Segmente

1) Valorile lungimilor segmentelor sunt obținute din proiecție în plan.

Punct început	X / Y	Punct sfârșit	X / Y	Lungime segment (** (m)
1	508.410,189 419.218,056	2	508.408,904 419.217,846	1.302
2	508.408,904 419.217,846	3	508.395,494 419.215,647	13.589
3	508.395,494 419.215,647	4	508.372,159 419.210,462	23.904
4	508.372,159 419.210,462	5	508.373,385 419.203,334	7.233

Punct început	X / Y	Punct sfârșit	X / Y	Lungime segment (** (m)
5	508.373,385 419.203,334	6	508.377,213 419.191,675	12.271
6	508.377,213 419.191,675	7	508.364,462 419.175,597	20.52
7	508.364,462 419.175,597	8	508.369,404 419.162,772	13.744
8	508.369,404 419.162,772	9	508.384,094 419.150,906	18.884
9	508.384,094 419.150,906	10	508.400,797 419.158,13	18.198
10	508.400,797 419.158,13	11	508.405,128 419.155,951	4.848
11	508.405,128 419.155,951	12	508.418,775 419.182,26	29.638
12	508.418,775 419.182,26	1	508.410,189 419.218,056	36.811

\*\* Lungimile segmentelor sunt determinate în planul de proiecție Stereo 70 și sunt rotunjite la 1 milimetru.

\*\*\* Distanța dintre puncte este formată din segmente cumulate ce sunt mai mici decât valoarea 1 milimetru.



**DATE DESPRE IMOBILUL NR. 3979**

Oficiul de Cadastru și Publicitate Imobiliară ARGES  
Biroul de Cadastru și Publicitate Imobiliară Campulung

**A. Partea I. Descrierea imobilului**

TEREN Necunoscut

Nr. CF vechi:193  
Nr. cadastral vechi:301

Adresa: Loc. Bilcesti, Jud. Arges

Nr. Crt	Nr cadastral Nr. topografic	Suprafața* (mp)	Observații / Referințe
A1	81001	2.046	Sector cadastral:42 Teren neimprejmuit;

**B. Partea II. Proprietari și acte**

Inscrieri privitoare la dreptul de proprietate și alte drepturi reale		Referințe
<b>714 / 23/01/2014</b>		
Act Notarial nr. 14, din 22/01/2014 emis de Zipisi Cornelia;		
B3	Intabulare, drept de PROPRIETATE, dobandit prin Succesiune, cota actuala 3/24, cota initiala 1/8 1) <b>DAMIAN MIHAI</b>	A1
B4	Intabulare, drept de PROPRIETATE, dobandit prin Succesiune, cota actuala 3/24, cota initiala 1/8 1) <b>IOSUB ELENA</b>	A1
B5	Intabulare, drept de PROPRIETATE, dobandit prin Succesiune, cota actuala 3/24, cota initiala 1/8 1) <b>DAMIAN ION</b>	A1
Act Notarial nr. 15, din 22/01/2014 emis de Zipisi Cornelia;		
B6	Intabulare, drept de PROPRIETATE, dobandit prin Succesiune, cota actuala 5/24, cota initiala 5/24 1) <b>DAMIAN MIHAI</b>	A1
B7	Intabulare, drept de PROPRIETATE, dobandit prin Succesiune, cota actuala 5/24, cota initiala 5/24 1) <b>IOSUB ELENA</b>	A1
B8	Intabulare, drept de PROPRIETATE, dobandit prin Succesiune, cota actuala 5/24, cota initiala 5/24 1) <b>DAMIAN ION</b>	A1

**C. Partea III. SARCINI .**

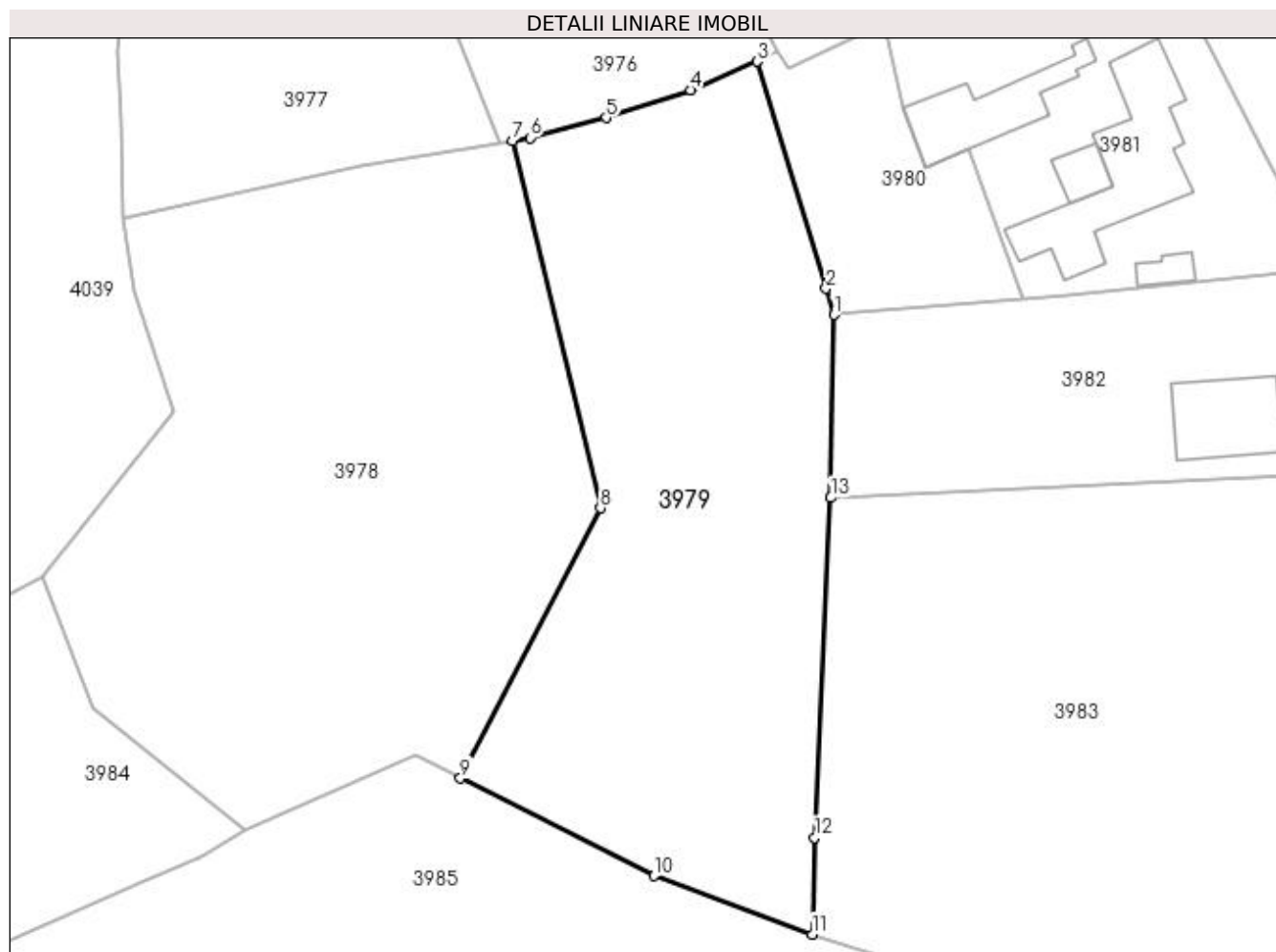
Inscrieri privind dezmembramintele dreptului de proprietate, drepturi reale de garanție și sarcini	Referințe
NU SUNT	

## Anexa Nr. 1 La Partea I

## Teren

Nr cadastral	Suprafața (mp)*	Observații / Referințe
81001	2.046	

\* Suprafața este determinată în planul de proiecție Stereo 70.



## Date referitoare la teren

Crt	Categorie folosință	Intravilan	Suprafața (mp)	Tarla	Parcelă	Nr. topo	Observații / Referințe
1	faneata	DA	1.711	3,34	171,598	-	conf PUG
2	faneata	NU	335	34	598	-	

## Lungime Segmente

1) Valorile lungimilor segmentelor sunt obținute din proiecție în plan.

Punct început	X / Y	Punct sfârșit	X / Y	Lungime segment (** (m)
1	508.441,507 419.201,11	2	508.440,741 419.203,654	2.657
2	508.440,741 419.203,654	3	508.434,054 419.225,774	23.109
3	508.434,054 419.225,774	4	508.427,537 419.223,005	7.081
4	508.427,537 419.223,005	5	508.419,335 419.220,279	8.643

Punct început	X / Y	Punct sfârșit	X / Y	Lungime segment (** (m)
5	508.419,335 419.220,279	6	508.411,897 419.218,337	7.687
6	508.411,897 419.218,337	7	508.410,189 419.218,056	1.731
7	508.410,189 419.218,056	8	508.418,775 419.182,26	36.811
8	508.418,775 419.182,26	9	508.405,128 419.155,951	29.638
9	508.405,128 419.155,951	10	508.424,012 419.146,449	21.14
10	508.424,012 419.146,449	11	508.439,406 419.140,75	16.415
11	508.439,406 419.140,75	12	508.439,644 419.150,172	9.425
12	508.439,644 419.150,172	13	508.441,211 419.183,274	33.139
13	508.441,211 419.183,274	1	508.441,507 419.201,11	17.838

\*\* Lungimile segmentelor sunt determinate în planul de proiecție Stereo 70 și sunt rotunjite la 1 milimetru.

\*\*\* Distanța dintre puncte este formată din segmente cumulate ce sunt mai mici decât valoarea 1 milimetru.





**DATE DESPRE IMOBILUL NR. 3980**

Oficiul de Cadastru și Publicitate Imobiliară ARGES  
Biroul de Cadastru și Publicitate Imobiliară Campulung

**A. Partea I. Descrierea imobilului**

TEREN Intravilan

Adresa: Loc. Bilcesti, Jud. Arges

Nr. Crt	Nr cadastral Nr. topografic	Suprafața* (mp)	Observații / Referințe
A1		407	Sector cadastral:42 Teren neimprejmuit;

**B. Partea II. Proprietari și acte**

Inscrieri privitoare la dreptul de proprietate și alte drepturi reale	Referințe
/	
Act Normativ nr. 7, din 13/03/1996 emis de PARLAMENT (art. 13 alin. 15);	
B1	A1
Inscrierea provizorie, drept de PROPRIETATE, dobandit prin Lege, cota actuala 1/1, cota initiala 1/1 1) COMUNA VALEA MARE PRAVAT, CIF:5010196	

**C. Partea III. SARCINI .**

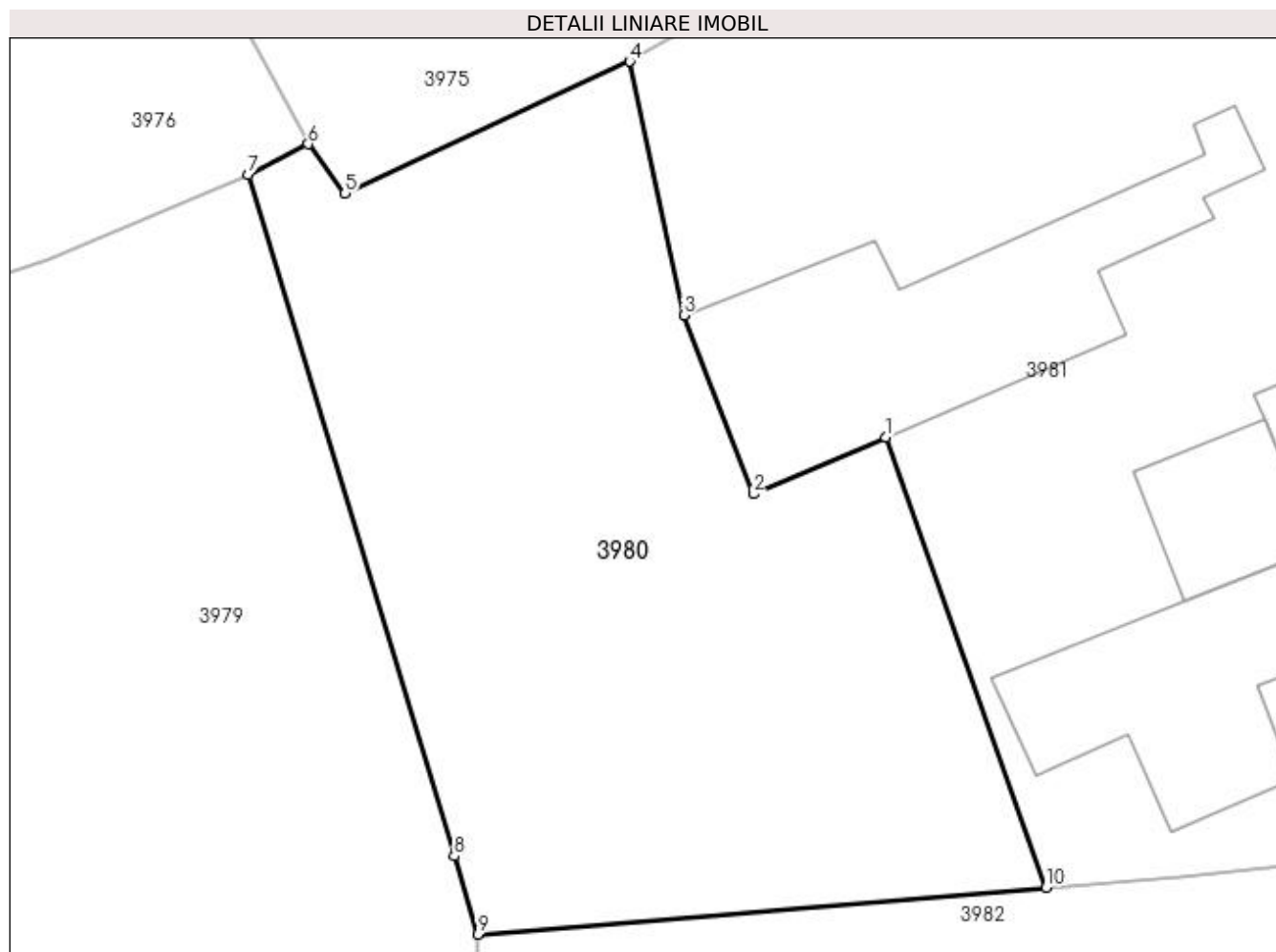
Inscrieri privind dezmembramintele dreptului de proprietate, drepturi reale de garanție și sarcini	Referințe
NU SUNT	

## Anexa Nr. 1 La Partea I

## Teren

Nr cadastral	Suprafața (mp)*	Observații / Referințe
	407	

\* Suprafața este determinată în planul de proiecție Stereo 70.



## Date referitoare la teren

Crt	Categorie folosință	Intravilan	Suprafața (mp)	Tarla	Parcelă	Nr. topo	Observații / Referințe
1	faneata	DA	407	3	170	-	

## Lungime Segmente

1) Valorile lungimilor segmentelor sunt obținute din proiecție în plan.

Punct început	X / Y	Punct sfârșit	X / Y	Lungime segment (** (m)
1	508.454,748 419.217,234	2	508.450,453 419.215,4	4.67
2	508.450,453 419.215,4	3	508.448,2 419.221,205	6.227
3	508.448,2 419.221,205	4	508.446,438 419.229,433	8.415
4	508.446,438 419.229,433	5	508.437,202 419.225,151	10.18
5	508.437,202 419.225,151	6	508.436,005 419.226,753	2.0

Punct început	X / Y	Punct sfârșit	X / Y	Lungime segment (** (m)
6	508.436,005 419.226,753	7	508.434,054 419.225,774	2.183
7	508.434,054 419.225,774	8	508.440,741 419.203,654	23.109
8	508.440,741 419.203,654	9	508.441,507 419.201,11	2.657
9	508.441,507 419.201,11	10	508.459,956 419.202,633	18.512
10	508.459,956 419.202,633	1	508.454,748 419.217,234	15.502

\*\* Lungimile segmentelor sunt determinate în planul de proiecție Stereo 70 și sunt rotunjite la 1 milimetru.

\*\*\* Distanța dintre puncte este formată din segmente cumulate ce sunt mai mici decât valoarea 1 milimetru.





## DATE DESPRE IMOBILUL NR. 3981

Oficiul de Cadastru și Publicitate Imobiliară ARGES  
Biroul de Cadastru și Publicitate Imobiliară Campulung

## A. Partea I. Descrierea imobilului

TEREN Intravilan

Adresa: Loc. Bilcești, Nr. 49, Jud. Arges, PCT."CAMINUL CASEI"

Nr. Crt	Nr cadastral Nr. topografic	Suprafața* (mp)	Observații / Referințe
A1	81040	1.000	Sector cadastral:42 Teren neimprijmit;

## Construcții

Crt	Nr cadastral Nr. topografic	Adresa	Observații / Referințe
A1.1	81040-C1	Loc. Bilcești, Nr. 49, Jud. Arges, PCT."CAMINUL CASEI"	Nr. niveluri:2; S. construita la sol:152 mp; S. construita desfasurata:175 mp; CASA CONSTRUITA IN 1989.
A1.2	81040-C2	Loc. Bilcești, Nr. 49, Jud. Arges, PCT."CAMINUL CASEI"	Nr. niveluri:1; S. construita la sol:21 mp; S. construita desfasurata:21 mp; ANEXA CONSTRUITA IN 1989.
A1.3		Loc. Bilcești, Nr. 49, Jud. Arges, PCT."CAMINUL CASEI"	Nr. niveluri:1; S. construita la sol:14 mp; S. construita desfasurata:14 mp;
A1.4		Loc. Bilcești, Nr. 49, Jud. Arges, PCT."CAMINUL CASEI"	Nr. niveluri:1; S. construita la sol:81 mp; S. construita desfasurata:81 mp;
A1.5		Loc. Bilcești, Nr. 49, Jud. Arges, PCT."CAMINUL CASEI"	Nr. niveluri:1; S. construita la sol:14 mp; S. construita desfasurata:14 mp;

## B. Partea II. Proprietari și acte

Inscrieri privitoare la dreptul de proprietate și alte drepturi reale		Referințe
<b>3676 / 28/03/2014</b>		
Act Notarial nr. 15/2014, din 22/01/2014 emis de BNP ZIPISI CORNELIA (act administrativ nr. 1046/17-03-2014 emis de PRIMARIA VALEA MARE PRAVAT; act administrativ nr. 1047/17-03-2014 emis de PRIMARIA VALEA MARE PRAVAT; act notarial nr. 14/2014/22-01-2014 emis de BNPP ZIPISI CORNELIA; act administrativ nr. 19137/16.08.1993 emis de Comisia Judeteana Arges);		
B1	Intabulare, drept de PROPRIETATE, dobandit prin Succesiune, cota actuala 1/3, cota initiala 1/3 1) DAMIAN MIHAI	A1
B2	Intabulare, drept de PROPRIETATE, dobandit prin Succesiune, cota actuala 1/3, cota initiala 1/3 1) IOSUB ELENA	A1
B3	Intabulare, drept de PROPRIETATE, dobandit prin Succesiune, cota actuala 1/3, cota initiala 1/3 1) DAMIAN ION	A1
B4	Intabulare, drept de PROPRIETATE, dobandit prin Succesiune, cota actuala 1/3, cota initiala 1/3 1) DAMIAN MIHAI	A1.1
B5	Intabulare, drept de PROPRIETATE, dobandit prin Succesiune, cota actuala 1/3, cota initiala 1/3 1) IOSUB ELENA	A1.1
B6	Intabulare, drept de PROPRIETATE, dobandit prin Succesiune, cota actuala 1/3, cota initiala 1/3 1) DAMIAN ION	A1.1
B7	Intabulare, drept de PROPRIETATE, dobandit prin Succesiune, cota actuala 1/3, cota initiala 1/3 1) DAMIAN MIHAI	A1.2
B8	Intabulare, drept de PROPRIETATE, dobandit prin Succesiune, cota actuala 1/3, cota initiala 1/3 1) IOSUB ELENA	A1.2
B9	Intabulare, drept de PROPRIETATE, dobandit prin Succesiune, cota actuala 1/3, cota initiala 1/3 1) DAMIAN ION	A1.2
/		
Act Normativ nr. 7, din 13/03/1996 emis de PARLAMENT (art. 12 alin. 16 );		
B10	Intabulare, drept de PROPRIETATE, dobandit prin Construire, cota actuala 1/1, cota initiala 1/1 1) DAMIAN MIHAI 2) IOSUB ELENA 3) DAMIAN ION	A1.3, A1.4, A1.5

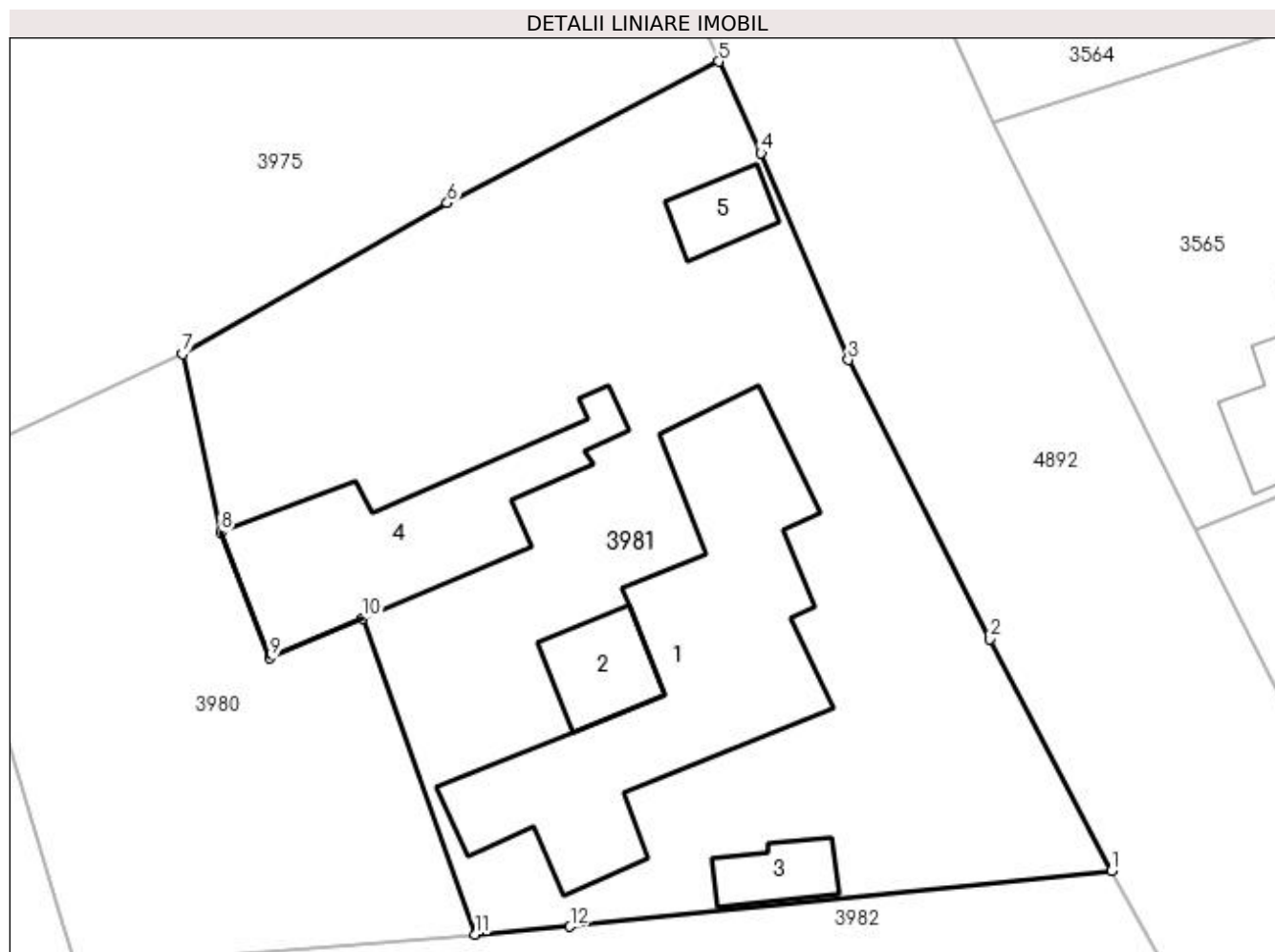
Inscrieri privitoare la dreptul de proprietate și alte drepturi reale	Referințe
<b>C. Partea III. SARCINI .</b>	
Inscrieri privind dezmembramintele dreptului de proprietate, drepturi reale de garanție și sarcini	Referințe
NU SUNT	

## Anexa Nr. 1 La Partea I

## Teren

Nr cadastral	Suprafața (mp)*	Observații / Referințe
81040	1.000	

\* Suprafața este determinată în planul de proiecție Stereo 70.



## Date referitoare la teren

Crt	Categorie folosință	Intra vilan	Suprafața (mp)	Tarla	Parcelă	Nr. topo	Observații / Referințe
1	curți constructii	DA	1.000	3	170	-	

## Date referitoare la construcții

Crt	Număr	Destinație construcție	Supraf. (mp)	Situație juridică	Observații / Referințe
A1.1	81040-C1	construcții de locuințe	152	Cu acte	Nr. niveluri:2; S. construită la sol:152 mp; S. construită desfasurata:175 mp; CASA CONSTRUITA IN 1989.
A1.2	81040-C2	construcții anexa	21	Cu acte	Nr. niveluri:1; S. construită la sol:21 mp; S. construită desfasurata:21 mp; ANEXA CONSTRUITA IN 1989.
A1.3		construcții anexa	14	Cu acte	Nr. niveluri:1; S. construită la sol:14 mp; S. construită desfasurata:14 mp;
A1.4		construcții anexa	81	Cu acte	Nr. niveluri:1; S. construită la sol:81 mp; S. construită desfasurata:81 mp;
A1.5		construcții anexa	14	Cu acte	Nr. niveluri:1; S. construită la sol:14 mp; S. construită desfasurata:14 mp;

**Lungime Segmente**

1) Valorile lungimilor segmentelor sunt obţinute din proiecţie în plan.

Punct început	X / Y	Punct sfârşit	X / Y	Lungime segment (** (m)
1	508.489,354 419.205,563	2	508.483,742 419.216,272	12.09
2	508.483,742 419.216,272	3	508.477,188 419.229,161	14.46
3	508.477,188 419.229,161	4	508.473,164 419.238,713	10.365
4	508.473,164 419.238,713	5	508.471,199 419.242,94	4.661
5	508.471,199 419.242,94	6	508.458,664 419.236,41	14.134
6	508.458,664 419.236,41	7	508.446,438 419.229,433	14.077
7	508.446,438 419.229,433	8	508.448,2 419.221,205	8.415
8	508.448,2 419.221,205	9	508.450,453 419.215,4	6.227
9	508.450,453 419.215,4	10	508.454,748 419.217,234	4.67
10	508.454,748 419.217,234	11	508.459,956 419.202,633	15.502
11	508.459,956 419.202,633	12	508.464,334 419.202,995	4.393
12	508.464,334 419.202,995	1	508.489,354 419.205,563	25.151

\*\* Lungimile segmentelor sunt determinate în planul de proiecţie Stereo 70 şi sunt rotunjite la 1 milimetru.

\*\*\* Distanţa dintre puncte este formată din segmente cumulate ce sunt mai mici decât valoarea 1 milimetru.



**DATE DESPRE IMOBILUL NR. 3982**

Oficiul de Cadastru și Publicitate Imobiliară ARGES  
Biroul de Cadastru și Publicitate Imobiliară Campulung

**A. Partea I. Descrierea imobilului**

TEREN Intravilan

Adresa: Loc. Bilcesti, Nr. 50A, Jud. Arges, Punct "Acasa"

Nr. Crt	Nr cadastral Nr. topografic	Suprafața* (mp)	Observații / Referințe
A1	82304	1.000	Sector cadastral:42 Teren neimpregmuit;

**Construcții**

Crt	Nr cadastral Nr. topografic	Adresa	Observații / Referințe
A1.1		Loc. Bilcesti, Nr. 50A, Jud. Arges, Punct "Acasa"	Nr. niveluri:2; S. construita la sol:82 mp; S. construita desfasurata:164 mp;

**B. Partea II. Proprietari și acte**

Inscrieri privitoare la dreptul de proprietate și alte drepturi reale		Referințe
<b>21910 / 19/11/2020</b>		
Act Notarial nr. 1456, din 18/11/2020 emis de Ionescu Cornelia;		
B1	Se infiinteaza cartea funciara 82304 a imobilului cu numarul cadastral 82304/UAT Valea Mare Pravăț, rezultat din dezmembrarea imobilului cu numarul cadastral 82289 inscris in cartea funciara 82289;	A1
<b>21912 / 19/11/2020</b>		
Act Notarial nr. 1457, din 18/11/2020 emis de Ionescu Cornelia;		
B4	Intabulare, drept de PROPRIETATE-bun comun, dobandit prin Conventie, cota actuala 1/1, cota initiala 1/1 1) DAMIAN ION, casatorit cu 2) DAMIAN SILVIA	A1
/		
Act Normativ nr. 7, din 13/03/1996 emis de PARLAMENT (art. 12 alin. 16 );		
B5	Intabulare, drept de PROPRIETATE, dobandit prin Construire, cota actuala 1/1, cota initiala 1/1 1) DAMIAN ION 2) DAMIAN SILVIA	A1.1

**C. Partea III. SARCINI .**

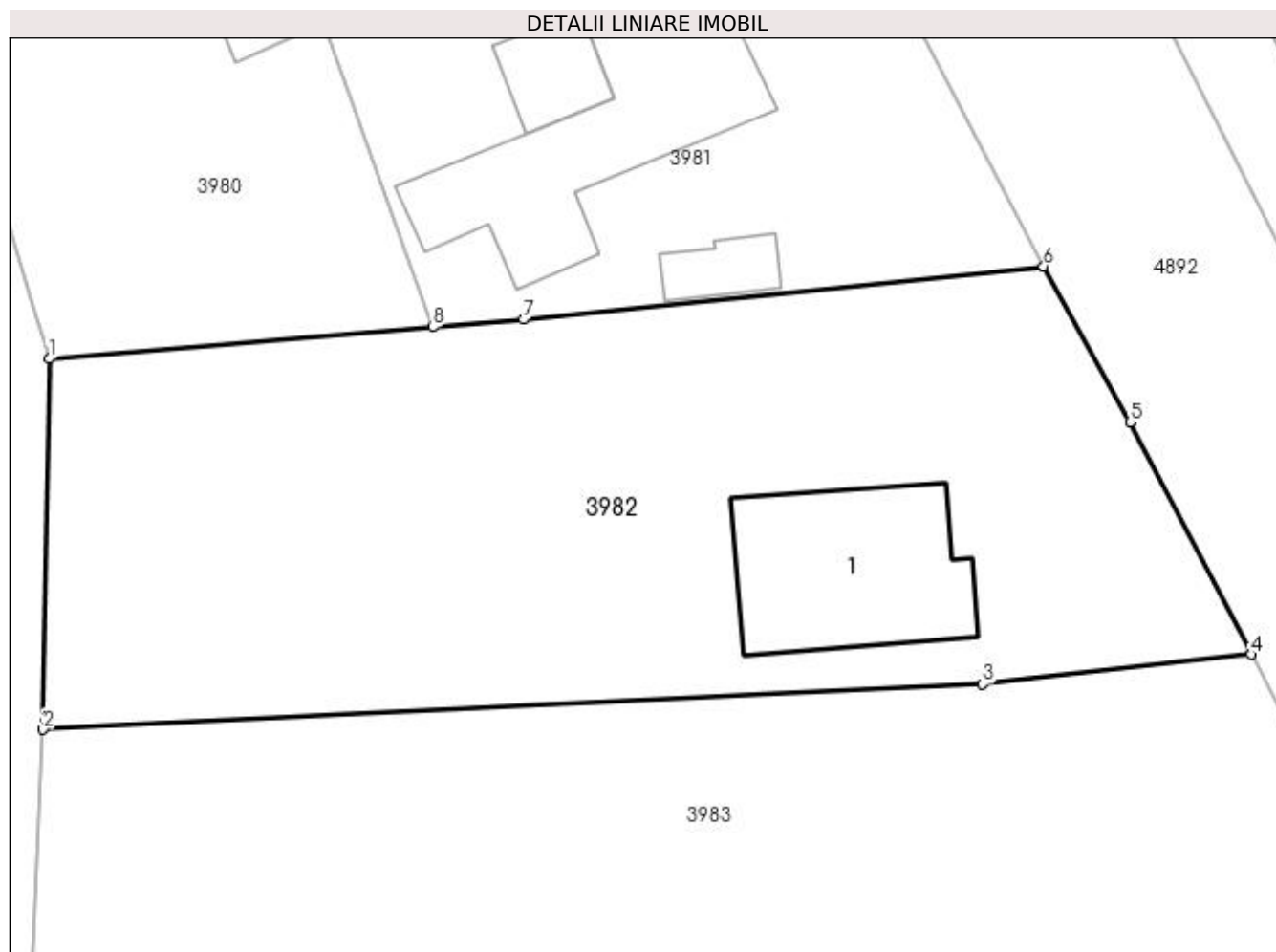
Inscrieri privind dezmembramintele dreptului de proprietate, drepturi reale de garanție și sarcini	Referințe
NU SUNT	

## Anexa Nr. 1 La Partea I

## Teren

Nr cadastral	Suprafața (mp)*	Observații / Referințe
82304	1.000	

\* Suprafața este determinată în planul de proiecție Stereo 70.



## Date referitoare la teren

Crt	Categorie folosință	Intra vilan	Suprafața (mp)	Tarla	Parcelă	Nr. topo	Observații / Referințe
1	curți constructii	DA	355	3	172,173	-	
2	faneata	DA	645	3	172,173	-	

## Date referitoare la construcții

Crt	Număr	Destinație construcție	Supraf. (mp)	Situație juridică	Observații / Referințe
A1.1		construcții de locuințe	82	Cu acte	Nr. niveluri:2; S. construita la sol:82 mp; S. construita desfasurata:164 mp;

## Lungime Segmente

1) Valorile lungimilor segmentelor sunt obținute din proiecție în plan.

Punct început	X / Y	Punct sfârșit	X / Y	Lungime segment (** (m)
1	508.441,507 419.201,11	2	508.441,211 419.183,274	17.838
2	508.441,211 419.183,274	3	508.486,41 419.185,474	45.253
3	508.486,41 419.185,474	4	508.499,341 419.186,892	13.009

Punct început	X / Y	Punct sfârșit	X / Y	Lungime segment (** (m)
4	508.499,341 419.186,892	5	508.493,516 419.198,064	12.599
5	508.493,516 419.198,064	6	508.489,354 419.205,563	8.577
6	508.489,354 419.205,563	7	508.464,334 419.202,995	25.151
7	508.464,334 419.202,995	8	508.459,956 419.202,633	4.393
8	508.459,956 419.202,633	1	508.441,507 419.201,11	18.512

\*\* Lungimile segmentelor sunt determinate în planul de proiecție Stereo 70 și sunt rotunjite la 1 milimetru.

\*\*\* Distanța dintre puncte este formată din segmente cumulate ce sunt mai mici decât valoarea 1 milimetru.



**DATE DESPRE IMOBILUL NR. 3983**

Oficiul de Cadastru și Publicitate Imobiliară ARGES  
Biroul de Cadastru și Publicitate Imobiliară Campulung

**A. Partea I. Descrierea imobilului**

TEREN Intravilan

Adresa: Loc. Bilcesti, Nr. 50, Jud. Arges, Punct "Acasa"

Nr. Crt	Nr cadastral Nr. topografic	Suprafața* (mp)	Observații / Referințe
A1	82305	4.180	Sector cadastral:42 Teren neimprijmit;

**Construcții**

Crt	Nr cadastral Nr. topografic	Adresa	Observații / Referințe
A1.1	82305-C1	Loc. Bilcesti, Nr. 50, Jud. Arges, Punct "Acasa"	Nr. niveluri:1; S. construita la sol:130 mp; S. construita desfasurata:130 mp; din caramida arsa; din 1966
A1.2	82305-C2	Loc. Bilcesti, Nr. 50, Jud. Arges, Punct "Acasa"	Nr. niveluri:1; S. construita la sol:106 mp; S. construita desfasurata:106 mp; din lemn; din 1960

**B. Partea II. Proprietari și acte**

Inscrieri privitoare la dreptul de proprietate și alte drepturi reale	Referințe
<b>21910 / 19/11/2020</b>	
Act Notarial nr. 1456, din 18/11/2020 emis de Ionescu Cornelia;	
B1	Se infiinteaza cartea funciara 82305 a imobilului cu numarul cadastral 82305/UAT Valea Mare Pravăț, rezultat din dezmembrarea imobilului cu numarul cadastral 82289 inscris in cartea funciara 82289;
Act Notarial nr. 41, din 26/02/2004 emis de Birouri Asociate de Notari Publici Tuluca Filoftei (act administrativ nr 3933 din 26.08.2020, emis de Primaria comunei Valea Mare Pravat;act notarial nr 151 din 21.03.1983, emis de Notariatul de Stat Local Cimpulung;act administrativ nr 3934 din 26.08.2020, emis de Primaria comunei Valea Mare Pravat);	
B2	Intabulare, drept de PROPRIETATE-bun propriu, dobandit prin Succesiune, cota actuala 1/1, cota initiala 1/1
1) <b>ALBESCU VIORICA</b> <i>OBSERVATII: pozitie transcrisa din CF 82289/Valea Mare Pravăț, inscrisa prin incheierea nr. 15270 din 01/09/2020;</i>	

**C. Partea III. SARCINI .**

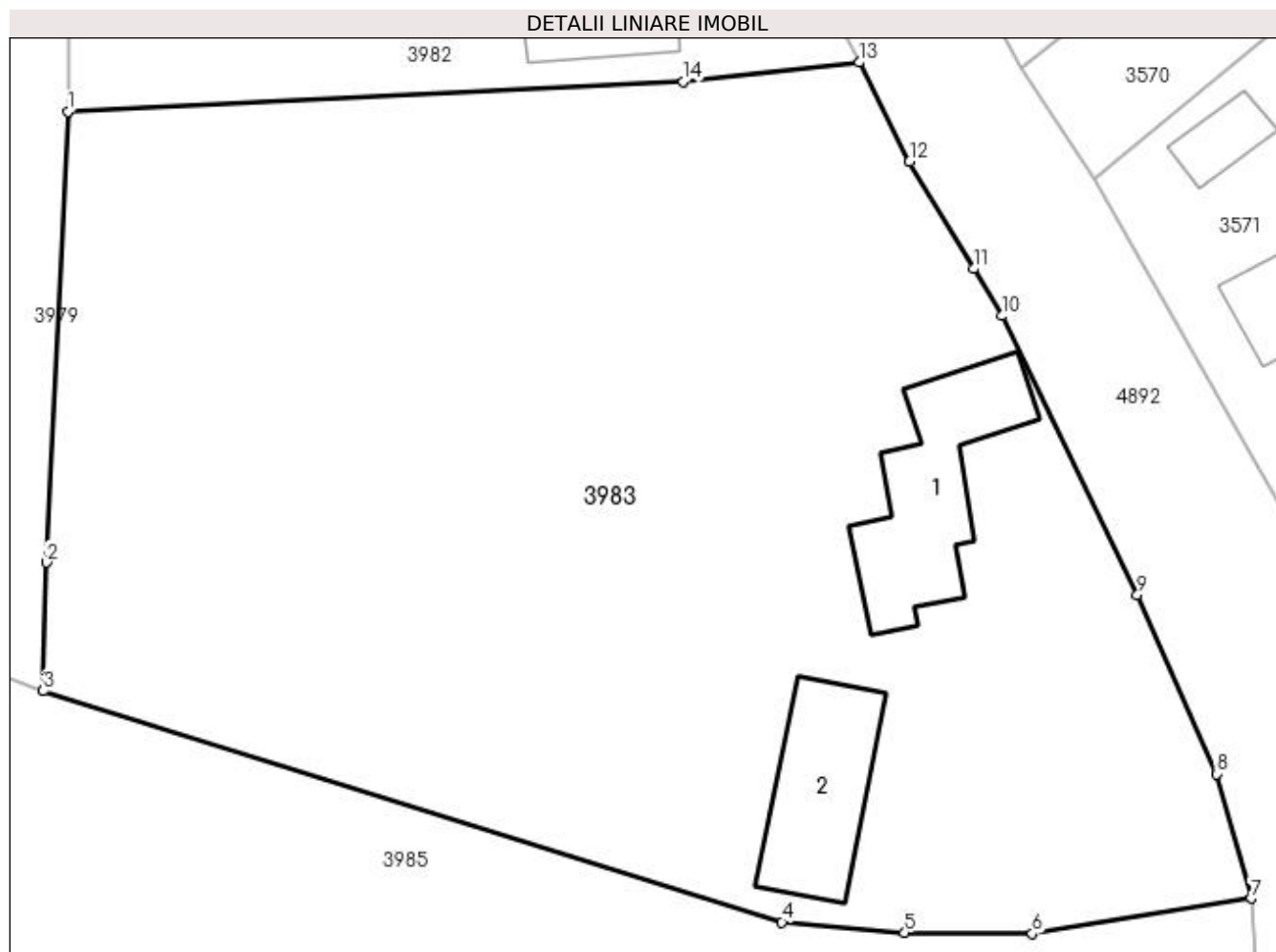
Inscrieri privind dezmembramintele dreptului de proprietate, drepturi reale de garanție și sarcini	Referințe
NU SUNT	

## Anexa Nr. 1 La Partea I

## Teren

Nr cadastral	Suprafața (mp)*	Observații / Referințe
82305	4.180	

\* Suprafața este determinată în planul de proiecție Stereo 70.



## Date referitoare la teren

Crt	Categorie folosință	Intravilan	Suprafața (mp)	Tarla	Parcelă	Nr. topo	Observații / Referințe
1	curți constructii	DA	1.058	3	174	-	
2	faneata	DA	3.122	3	172,173	-	

## Date referitoare la construcții

Crt	Număr	Destinație construcție	Supraf. (mp)	Situație juridică	Observații / Referințe
A1.1	82305-C1	construcții de locuințe	130	Cu acte	Nr. niveluri:1; S. construita la sol:130 mp; S. construita desfasurata:130 mp; din caramida arsa; din 1966
A1.2	82305-C2	construcții anexa	106	Cu acte	Nr. niveluri:1; S. construita la sol:106 mp; S. construita desfasurata:106 mp; din lemn; din 1960

## Lungime Segmente

1) Valorile lungimilor segmentelor sunt obținute din proiecție în plan.

Punct început	X / Y	Punct sfârșit	X / Y	Lungime segment (** (m)
1	508.441,211 419.183,274	2	508.439,644 419.150,172	33.139

Punct început	X / Y	Punct sfârșit	X / Y	Lungime segment (** (m)
2	508.439,644 419.150,172	3	508.439,406 419.140,75	9.425
3	508.439,406 419.140,75	4	508.493,656 419.123,781	56.842
4	508.493,656 419.123,781	5	508.502,688 419.123,0	9.066
5	508.502,688 419.123,0	6	508.512,031 419.122,938	9.343
6	508.512,031 419.122,938	7	508.528,121 419.125,518	16.296
7	508.528,121 419.125,518	8	508.525,579 419.134,658	9.487
8	508.525,579 419.134,658	9	508.519,764 419.147,805	14.376
9	508.519,764 419.147,805	10	508.509,842 419.168,277	22.75
10	508.509,842 419.168,277	11	508.507,738 419.171,734	4.047
11	508.507,738 419.171,734	12	508.503,03 419.179,594	9.162
12	508.503,03 419.179,594	13	508.499,341 419.186,892	8.177
13	508.499,341 419.186,892	14	508.486,41 419.185,474	13.009
14	508.486,41 419.185,474	1	508.441,211 419.183,274	45.253

\*\* Lungimile segmentelor sunt determinate în planul de proiecție Stereo 70 și sunt rotunjite la 1 milimetru.

\*\*\* Distanța dintre puncte este formată din segmente cumulate ce sunt mai mici decât valoarea 1 milimetru.





**DATE DESPRE IMOBILUL NR. 3984**

Oficiul de Cadastru și Publicitate Imobiliară ARGES  
Biroul de Cadastru și Publicitate Imobiliară Campulung

**A. Partea I. Descrierea imobilului**

TEREN Extravilan

Adresa: Jud. Arges

Nr. Crt	Nr cadastral Nr. topografic	Suprafața* (mp)	Observații / Referințe
A1		19.054	Sector cadastral:42 Teren neimprejmuit;

**B. Partea II. Proprietari și acte**

Inscrieri privitoare la dreptul de proprietate și alte drepturi reale		Referințe
/		
Act Normativ nr. 7, din 13/03/1996 emis de PARLAMENT (art. 13 alin. 15);		
B1	Inscrierea provizorie, drept de PROPRIETATE, dobandit prin Lege, cota actuala 1/1, cota initiala 1/1 1) COMUNA VALEA MARE PRAVAT, CIF:5010196	A1

**C. Partea III. SARCINI .**

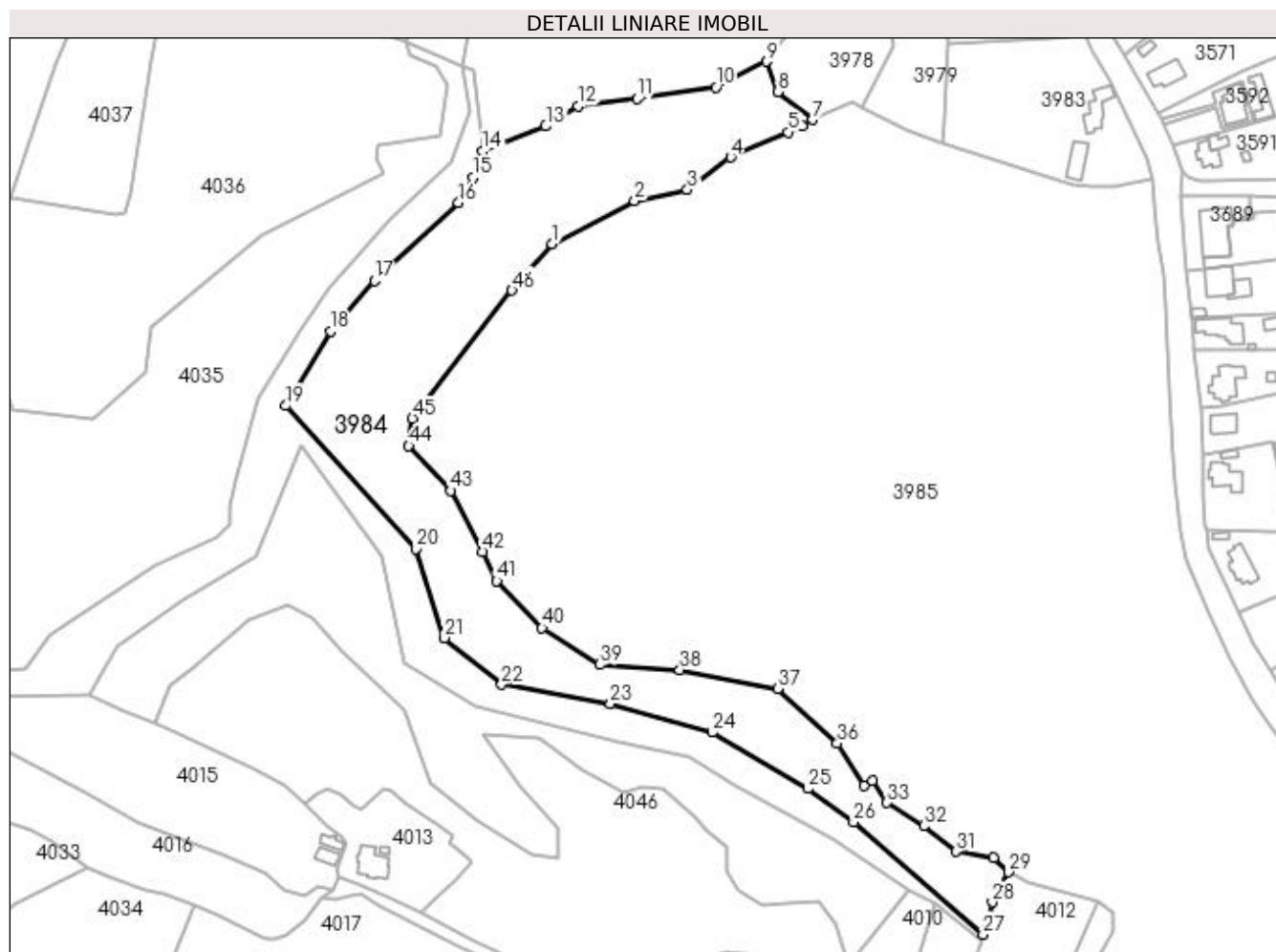
Inscrieri privind dezmembramintele dreptului de proprietate, drepturi reale de garanție și sarcini	Referințe
NU SUNT	

## Anexa Nr. 1 La Partea I

## Teren

Nr cadastral	Suprafața (mp)*	Observații / Referințe
	19.054	

\* Suprafața este determinată în planul de proiecție Stereo 70.



## Date referitoare la teren

Crt	Categorie folosință	Intra vilan	Suprafața (mp)	Tarla	Parcelă	Nr. topo	Observații / Referințe
1	padure	NU	19.054	34	598	-	

## Lungime Segmente

1) Valorile lungimilor segmentelor sunt obținute din proiecție în plan.

Punct început	X / Y	Punct sfârșit	X / Y	Lungime segment	Punct început	X / Y	Punct sfârșit	X / Y	Lungime segment	Punct început	X / Y	Punct sfârșit	X / Y	Lungime segment
1	508.273,646 419.098,155	2	508.308,509 419.116,427	39.36 1	2	508.308,509 419.116,427	3	508.330,906 419.121,219	22.90 4	3	508.330,906 419.121,219	4	508.349,25 419.135,0	22.94 4
4	508.349,25 419.135,0	5	508.373,569 419.145,682	26.56 2	5	508.373,569 419.145,682	6	508.379,844 419.148,438	6.854	6	508.379,844 419.148,438	7	508.384,094 419.150,906	4.915
7	508.384,094 419.150,906	8	508.369,404 419.162,772	18.88 4	8	508.369,404 419.162,772	9	508.364,462 419.175,597	13.74 4	9	508.364,462 419.175,597	10	508.342,954 419.164,675	24.12 2
10	508.342,954 419.164,675	11	508.309,677 419.159,797	33.63 3	11	508.309,677 419.159,797	12	508.284,493 419.156,814	25.36	12	508.284,493 419.156,814	13	508.270,876 419.148,151	16.13 9
13	508.270,876 419.148,151	14	508.243,861 419.137,705	28.96 4	14	508.243,861 419.137,705	15	508.240,038 419.126,378	11.95 5	15	508.240,038 419.126,378	16	508.233,753 419.115,7	12.39
16	508.233,753 419.115,7	17	508.198,108 419.082,687	48.58 4	17	508.198,108 419.082,687	18	508.179,413 419.061,323	28.38 9	18	508.179,413 419.061,323	19	508.160,489 419.029,635	36.90 9

Punct început	X / Y	Punct sfârșit	X / Y	Lungime segment	Punct început	X / Y	Punct sfârșit	X / Y	Lungime segment	Punct început	X / Y	Punct sfârșit	X / Y	Lungime segment
19	508.160,489 419.029,635	20	508.215,724 418.969,061	81.976	20	508.215,724 418.969,061	21	508.227,917 418.931,223	39.754	21	508.227,917 418.931,223	22	508.252,077 418.911,469	31.208
22	508.252,077 418.911,469	23	508.298,299 418.903,277	46.942	23	508.298,299 418.903,277	24	508.341,561 418.891,218	44.911	24	508.341,561 418.891,218	25	508.382,091 418.867,326	47.048
25	508.382,091 418.867,326	26	508.401,445 418.853,218	23.95	26	508.401,445 418.853,218	27	508.456,356 418.805,518	72.736	27	508.456,356 418.805,518	28	508.460,26 418.819,139	14.169
28	508.460,26 418.819,139	29	508.467,169 418.831,875	14.489	29	508.467,169 418.831,875	30	508.460,812 418.838,031	8.849	30	508.460,812 418.838,031	31	508.444,875 418.840,656	16.152
31	508.444,875 418.840,656	32	508.431,156 418.851,438	17.449	32	508.431,156 418.851,438	33	508.415,531 418.861,344	18.501	33	508.415,531 418.861,344	34	508.409,312 418.870,75	11.276
34	508.409,312 418.870,75	35	508.405,75 418.868,594	4.164	35	508.405,75 418.868,594	36	508.394,469 418.886,531	21.19	36	508.394,469 418.886,531	37	508.369,156 418.909,687	34.307
37	508.369,156 418.909,687	38	508.327,625 418.917,625	42.283	38	508.327,625 418.917,625	39	508.293,719 418.919,844	33.979	39	508.293,719 418.919,844	40	508.269,281 418.935,406	28.972
40	508.269,281 418.935,406	41	508.250,031 418.955,375	27.737	41	508.250,031 418.955,375	42	508.244,094 418.967,812	13.781	42	508.244,094 418.967,812	43	508.230,594 418.993,656	29.158
43	508.230,594 418.993,656	44	508.212,719 419.012,687	26.109	44	508.212,719 419.012,687	45	508.214,254 419.024,203	11.618	45	508.214,254 419.024,203	46	508.256,531 419.078,562	68.864
46	508.256,531 419.078,562	1	508.273,646 419.098,155	26.016										

\*\* Lungimile segmentelor sunt determinate în planul de proiecție Stereo 70 și sunt rotunjite la 1 milimetru.

\*\*\* Distanța dintre puncte este formată din segmente cumulate ce sunt mai mici decât valoarea 1 milimetru.



**DATE DESPRE IMOBILUL NR. 3985**

Oficiul de Cadastru și Publicitate Imobiliară ARGES  
Biroul de Cadastru și Publicitate Imobiliară Campulung

**A. Partea I. Descrierea imobilului**

TEREN Extravilan

Adresa: Jud. Arges

Nr. Crt	Nr cadastral Nr. topografic	Suprafața* (mp)	Observații / Referințe
A1		Din acte: 518.200 Masurata: 87.944	Sector cadastral:42 Teren neimprejmit;

**B. Partea II. Proprietari și acte**

Inscrieri privitoare la dreptul de proprietate și alte drepturi reale	Referințe
/	
Act Normativ nr. 1705, din 29/11/2006 emis de GUVERNUL ROMÂNIEI (Hotărârea nr.76/2011 privind modificarea Hotărârii Guvernului nr.1705/2006 din data de 26.01.2011, emisă de Guvernul Românie);	
B1	Intabulare, drept de PROPRIETATE, dobandit prin Lege, cota actuala 1/1, cota initiala 1/1 1) <b>STATUL ROMÂN- DOMENIUL PUBLIC</b> , CIF:999999999999, lipsă CUI
Act Normativ nr. 45, din 20/03/2009 emis de PARLAMENTUL ROMÂNIEI (Protocol de Predare-Primire incheiat in data de 02.03.2006;Hotărârea nr.892/09.11.32018 emisa de GUVERNUL ROMÂNIEI);	
B2	Intabulare, drept de ADMINISTRARE, dobandit prin Lege, cota actuala 1/1, cota initiala 1/1 1) <b>STAȚIUNEA DE CERCETARE-DEZVOLTARE PENTRU POMICULTURĂ VOINEȘTI</b> , CIF:15236116

**C. Partea III. SARCINI .**

Inscrieri privind dezmembramintele dreptului de proprietate, drepturi reale de garanție și sarcini	Referințe
NU SUNT	



Punct început	X / Y	Punct sfârșit	X / Y	Lungime segment	Punct început	X / Y	Punct sfârșit	X / Y	Lungime segment	Punct început	X / Y	Punct sfârșit	X / Y	Lungime segment
4	508.349,25 419.135,0	5	508.330,906 419.121,219	22.94 4	5	508.330,906 419.121,219	6	508.308,509 419.116,427	22.90 4	6	508.308,509 419.116,427	7	508.273,646 419.098,155	39.36 1
7	508.273,646 419.098,155	8	508.256,531 419.078,562	26.01 6	8	508.256,531 419.078,562	9	508.214,254 419.024,203	68.86 4	9	508.214,254 419.024,203	10	508.212,719 419.012,687	11.61 8
10	508.212,719 419.012,687	11	508.230,594 418.993,656	26.10 9	11	508.230,594 418.993,656	12	508.244,094 418.967,812	29.15 8	12	508.244,094 418.967,812	13	508.250,031 418.955,375	13.78 1
13	508.250,031 418.955,375	14	508.269,281 418.935,406	27.73 7	14	508.269,281 418.935,406	15	508.293,719 418.919,844	28.97 2	15	508.293,719 418.919,844	16	508.327,625 418.917,625	33.97 9
16	508.327,625 418.917,625	17	508.369,156 418.909,687	42.28 3	17	508.369,156 418.909,687	18	508.394,469 418.886,531	34.30 7	18	508.394,469 418.886,531	19	508.405,75 418.868,594	21.19
19	508.405,75 418.868,594	20	508.409,312 418.870,75	4.164	20	508.409,312 418.870,75	21	508.415,531 418.861,344	11.27 6	21	508.415,531 418.861,344	22	508.431,156 418.851,438	18.50 1
22	508.431,156 418.851,438	23	508.444,875 418.840,656	17.44 9	23	508.444,875 418.840,656	24	508.460,812 418.838,031	16.15 2	24	508.460,812 418.838,031	25	508.467,169 418.831,875	8.849
25	508.467,169 418.831,875	26	508.475,98 418.827,352	9.904	26	508.475,98 418.827,352	27	508.505,281 418.819,688	30.28 7	27	508.505,281 418.819,688	28	508.511,219 418.814,688	7.763
28	508.511,219 418.814,688	29	508.511,562 418.806,75	7.945	29	508.511,562 418.806,75	30	508.501,688 418.790,344	19.14 8	30	508.501,688 418.790,344	31	508.511,625 418.781,938	13.01 6
31	508.511,625 418.781,938	32	508.547,289 418.741,549	53.88 1	32	508.547,289 418.741,549	33	508.599,903 418.737,143	52.79 8	33	508.599,903 418.737,143	34	508.622,291 418.736,234	22.40 6
34	508.622,291 418.736,234	35	508.621,641 418.749,588	13.37	35	508.621,641 418.749,588	36	508.622,281 418.769,478	19.9	36	508.622,281 418.769,478	37	508.624,156 418.786,594	17.21 8
37	508.624,156 418.786,594	38	508.624,148 418.793,025	6.431	38	508.624,148 418.793,025	39	508.623,433 418.805,593	12.58 8	39	508.623,433 418.805,593	40	508.617,274 418.834,313	29.37 3
40	508.617,274 418.834,313	41	508.612,875 418.844,896	11.46 1	41	508.612,875 418.844,896	42	508.603,827 418.859,916	17.53 5	42	508.603,827 418.859,916	43	508.594,625 418.872,0	15.18 9
43	508.594,625 418.872,0	44	508.587,403 418.881,418	11.86 8	44	508.587,403 418.881,418	45	508.574,987 418.898,168	20.85	45	508.574,987 418.898,168	46	508.570,607 418.905,519	8.557
46	508.570,607 418.905,519	47	508.560,416 418.922,976	20.21 4	47	508.560,416 418.922,976	48	508.552,118 418.941,691	20.47 2	48	508.552,118 418.941,691	49	508.542,633 418.964,313	24.53
49	508.542,633 418.964,313	50	508.539,794 418.975,993	12.02	50	508.539,794 418.975,993	51	508.537,451 418.997,168	21.30 4	51	508.537,451 418.997,168	52	508.536,812 419.007,188	10.04
52	508.536,812 419.007,188	53	508.535,5 419.036,571	29.41 2	53	508.535,5 419.036,571	54	508.534,245 419.054,19	17.66 4	54	508.534,245 419.054,19	55	508.533,644 419.072,186	18.00 6
55	508.533,644 419.072,186	56	508.532,715 419.085,43	13.27 7	56	508.532,715 419.085,43	57	508.530,905 419.099,029	13.71 9	57	508.530,905 419.099,029	58	508.528,932 419.114,722	15.81 7
58	508.528,932 419.114,722	59	508.528,121 419.125,518	10.82 6	59	508.528,121 419.125,518	60	508.512,031 419.122,938	16.29 6	60	508.512,031 419.122,938	61	508.502,688 419.123,0	9.343
61	508.502,688 419.123,0	62	508.493,656 419.123,781	9.066	62	508.493,656 419.123,781	63	508.439,406 419.140,75	56.84 2	63	508.439,406 419.140,75	64	508.424,012 419.146,449	16.41 5
64	508.424,012 419.146,449	65	508.405,128 419.155,951	21.14	65	508.405,128 419.155,951	66	508.400,797 419.158,13	4.848	66	508.400,797 419.158,13	1	508.384,094 419.150,906	18.19 8

\*\* Lungimile segmentelor sunt determinate în planul de proiecție Stereo 70 și sunt rotunjite la 1 milimetru.

\*\*\* Distanța dintre puncte este formată din segmente cumulate ce sunt mai mici decât valoarea 1 milimetru.





**DATE DESPRE IMOBILUL NR. 3986**

Oficiul de Cadastru și Publicitate Imobiliară ARGES  
Biroul de Cadastru și Publicitate Imobiliară Campulung

**A. Partea I. Descrierea imobilului**

TEREN Necunoscut

Adresa: Loc. Colnic, Nr. 1, Jud. Arges

Nr. Crt	Nr cadastral Nr. topografic	Suprafața* (mp)	Observații / Referințe
A1		Din acte: 11.000 Masurata: 9.507	Sector cadastral:42 Teren neimprijmit;

**Construcții**

Crt	Nr cadastral Nr. topografic	Adresa	Observații / Referințe
A1.1		Loc. Colnic, Nr. 1, Jud. Arges	Nr. niveluri:1; S. construita la sol:132 mp; S. construita desfasurata:132 mp;
A1.2		Loc. Colnic, Nr. 1, Jud. Arges	Nr. niveluri:1; S. construita la sol:26 mp; S. construita desfasurata:26 mp;
A1.3		Loc. Colnic, Nr. 1, Jud. Arges	Nr. niveluri:1; S. construita la sol:20 mp; S. construita desfasurata:20 mp;
A1.4		Loc. Colnic, Nr. 1, Jud. Arges	Nr. niveluri:1; S. construita la sol:45 mp; S. construita desfasurata:45 mp;

**B. Partea II. Proprietari și acte**

Inscrieri privitoare la dreptul de proprietate și alte drepturi reale		Referințe
/		
Act Administrativ nr. 67004, din 07/03/1995 emis de CJPSDPAT ARGES;		
B1	Intabulare, drept de PROPRIETATE, dobandit prin Reconstituire, cota actuala 1/1, cota initiala 1/1 1) MATEI ELVIRA	A1
Act Normativ nr. 7, din 13/03/1996 emis de PARLAMENT (art.12,alin.16);		
B2	Intabulare, drept de PROPRIETATE, dobandit prin Construire, cota actuala 1/1, cota initiala 1/1 1) MATEI ELVIRA	A1.1, A1.2, A1.3, A1.4

**C. Partea III. SARCINI .**

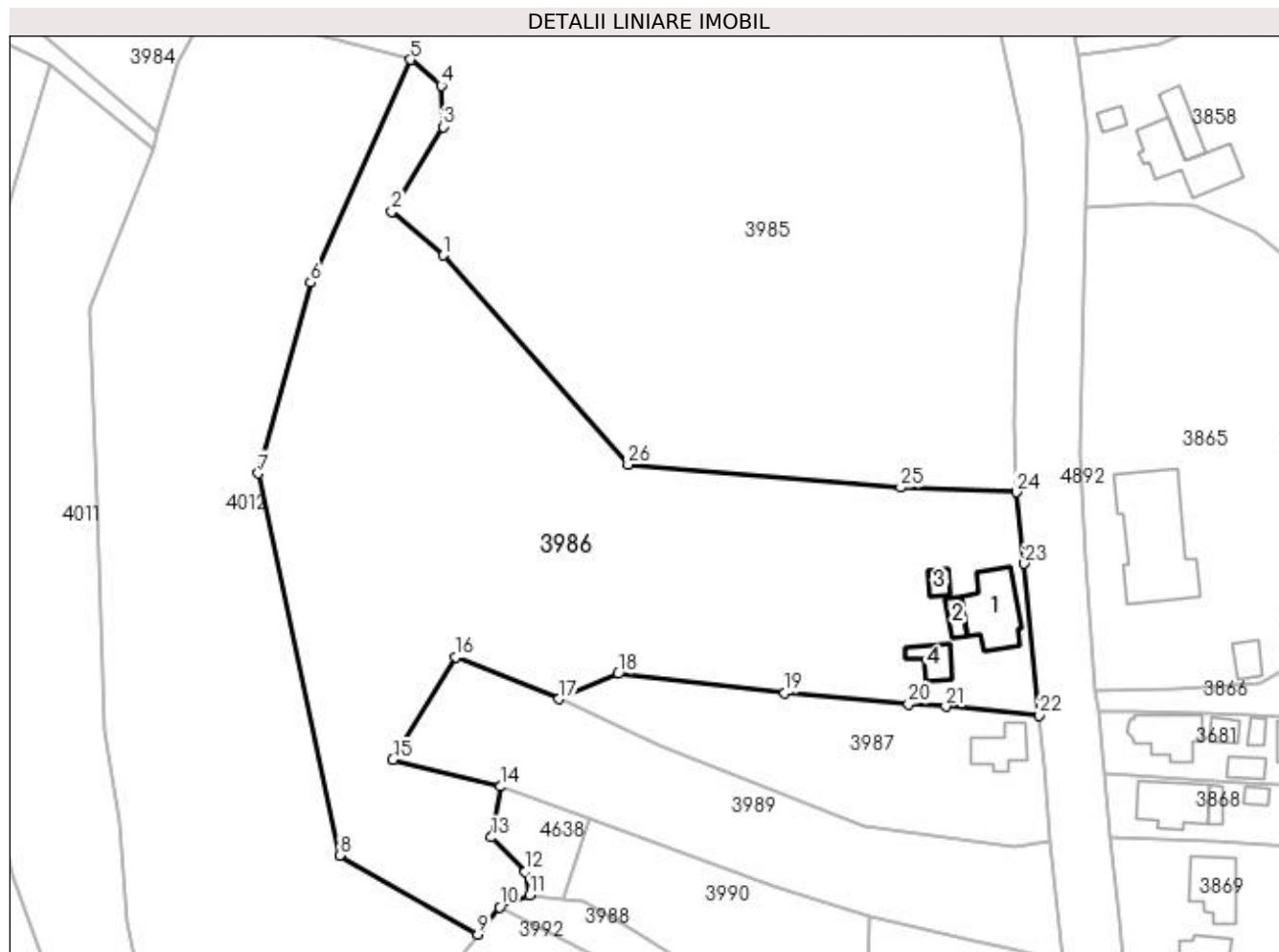
Inscrieri privind dezmembramintele dreptului de proprietate, drepturi reale de garanție și sarcini	Referințe
NU SUNT	

## Anexa Nr. 1 La Partea I

## Teren

Nr cadastral	Suprafața (mp)*	Observații / Referințe
	Din acte: 11.000 Masurata: 9.507	

\* Suprafața este determinată în planul de proiecție Stereo 70.



## Date referitoare la teren

Crt	Categorie folosință	Intravilan	Suprafața (mp)	Tarla	Parcelă	Nr. topo	Observații / Referințe
1	curți construcții	DA	669	2	58,59	-	
2	faneata	NU	2.581	34	597,598	-	
3	pasune	NU	2.961	34	597,598	-	Pășune împădurită
4	faneata	NU	3.296	34	597	-	

## Date referitoare la construcții

Crt	Număr	Destinație construcție	Supraf. (mp)	Situație juridică	Observații / Referințe
A1.1		construcții de locuințe	132	Cu acte	Nr. niveluri:1; S. construita la sol:132 mp; S. construita desfasurata:132 mp;
A1.2		construcții anexa	26	Cu acte	Nr. niveluri:1; S. construita la sol:26 mp; S. construita desfasurata:26 mp;
A1.3		construcții anexa	20	Cu acte	Nr. niveluri:1; S. construita la sol:20 mp; S. construita desfasurata:20 mp;
A1.4		construcții anexa	45	Cu acte	Nr. niveluri:1; S. construita la sol:45 mp; S. construita desfasurata:45 mp;

## Lungime Segmente

1) Valorile lungimilor segmentelor sunt obținute din proiecție în plan.

Punct început	X / Y	Punct sfârșit	X / Y	Lungime segment (** (m)
1	508.511,625 418.781,938	2	508.501,688 418.790,344	13.016
3	508.511,562 418.806,75	4	508.511,219 418.814,688	7.945
5	508.505,281 418.819,688	6	508.485,966 418.776,672	47.153
7	508.475,87 418.739,84	8	508.491,572 418.666,127	75.367
9	508.518,225 418.650,873	10	508.522,44 418.656,151	6.755
11	508.528,283 418.658,44	12	508.527,412 418.662,982	4.625
13	508.520,857 418.669,606	14	508.522,639 418.679,399	9.954
15	508.501,856 418.684,591	16	508.514,044 418.704,413	23.269
17	508.533,934 418.696,286	18	508.545,349 418.701,18	12.42
19	508.577,546 418.697,465	20	508.601,419 418.695,357	23.966
21	508.608,593 418.694,835	22	508.626,612 418.693,154	18.097
23	508.623,798 418.722,426	24	508.622,291 418.736,234	13.89
25	508.599,903 418.737,143	26	508.547,289 418.741,549	52.798

Punct început	X / Y	Punct sfârșit	X / Y	Lungime segment (** (m)
2	508.501,688 418.790,344	3	508.511,562 418.806,75	19.148
4	508.511,219 418.814,688	5	508.505,281 418.819,688	7.763
6	508.485,966 418.776,672	7	508.475,87 418.739,84	38.191
8	508.491,572 418.666,127	9	508.518,225 418.650,873	30.709
10	508.522,44 418.656,151	11	508.528,283 418.658,44	6.275
12	508.527,412 418.662,982	13	508.520,857 418.669,606	9.319
14	508.522,639 418.679,399	15	508.501,856 418.684,591	21.422
16	508.514,044 418.704,413	17	508.533,934 418.696,286	21.486
18	508.545,349 418.701,18	19	508.577,546 418.697,465	32.411
20	508.601,419 418.695,357	21	508.608,593 418.694,835	7.193
22	508.626,612 418.693,154	23	508.623,798 418.722,426	29.407
24	508.622,291 418.736,234	25	508.599,903 418.737,143	22.406
26	508.547,289 418.741,549	1	508.511,625 418.781,938	53.881

\*\* Lungimile segmentelor sunt determinate în planul de proiecție Stereo 70 și sunt rotunjite la 1 milimetru.

\*\*\* Distanța dintre puncte este formată din segmente cumulate ce sunt mai mici decât valoarea 1 milimetru.



**DATE DESPRE IMOBILUL NR. 3987**

Oficiul de Cadastru și Publicitate Imobiliară ARGES  
Biroul de Cadastru și Publicitate Imobiliară Campulung

**A. Partea I. Descrierea imobilului**

TEREN Necunoscut

Nr. CF vechi:312  
Nr. cadastral vechi:525

Adresa: Loc. Colnic, Nr. 2, Jud. Arges, pct Acasa

Nr. Crt	Nr cadastral Nr. topografic	Suprafața* (mp)	Observații / Referințe
A1	81800	Din acte: 1.930 Masurata: 1.757	Sector cadastral:42 Teren imprejmuit;

**Construcții**

Crt	Nr cadastral Nr. topografic	Adresa	Observații / Referințe
A1.1	81800-C1	Loc. Colnic, Nr. 2, Jud. Arges, pct Acasa	Nr. niveluri:1; S. construita la sol:68 mp; S. construita desfasurata:68 mp; se rectifica cf.art.12,alin.16 (Legea7/1996)

**B. Partea II. Proprietari și acte**

Inscrieri privitoare la dreptul de proprietate și alte drepturi reale		Referințe
<b>5446 / 13/03/2020</b>		
Act Notarial nr. 1650, din 12/03/2020 emis de DIDEA IONEL;		
B2	Intabulare, drept de PROPRIETATE-bun comun, dobandit prin Conventie, cota actuala 1/1, cota initiala 1/1 1) RADUCAN RADITA 2) RADUCAN ALEXANDRU, soti	A1, A1.1
/		
Act Normativ nr. 7, din 13/03/1996 emis de PARLAMENT (art. 12 alin. 16);		
B3	Se radiază construcția C2 cu o suprafața de 16 mp, înscrisă prin încheierea nr.5446/13.03.2020, conform realității din teren	A1

**C. Partea III. SARCINI .**

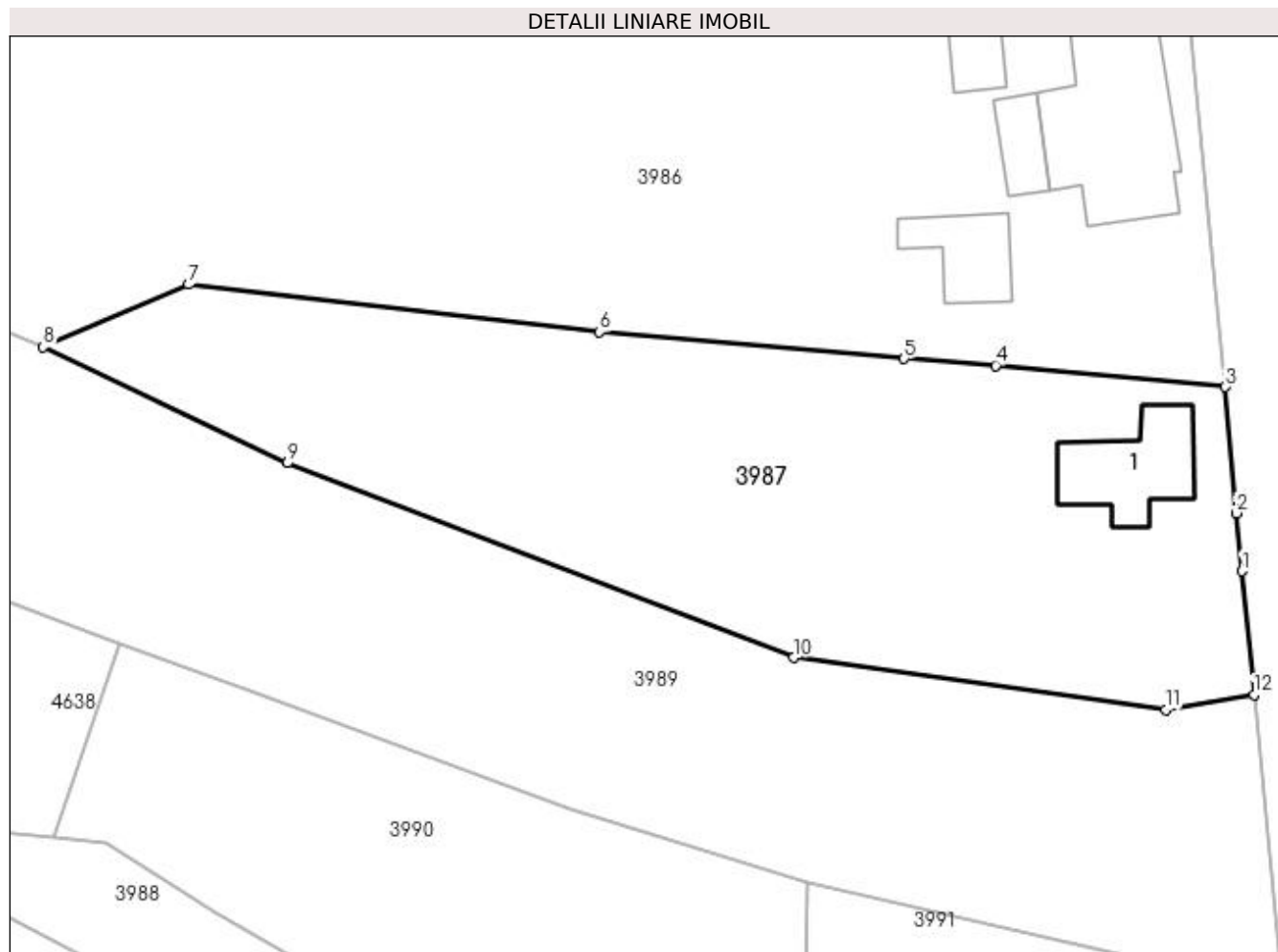
Inscrieri privind dezmembramintele dreptului de proprietate, drepturi reale de garanție și sarcini	Referințe
NU SUNT	

## Anexa Nr. 1 La Partea I

## Teren

Nr cadastral	Suprafața (mp)*	Observații / Referințe
81800	Din acte: 1.930 Masurata: 1.757	

\* Suprafața este determinată în planul de proiecție Stereo 70.



## Date referitoare la teren

Crt	Categorie folosință	Intra vilan	Suprafața (mp)	Tarla	Parcelă	Nr. topo	Observații / Referințe
1	curți constructii	DA	550	2	57	-	
2	faneata	NU	1.207	34	597	-	

## Date referitoare la construcții

Crt	Număr	Destinație construcție	Supraf. (mp)	Situație juridică	Observații / Referințe
A1.1	81800-C1	construcții de locuințe	Din acte: 78 Masurata: 68	Cu acte	Nr. niveluri:1; S. construita la sol:68 mp; S. construita desfasurata:68 mp; se rectifica cf. art.12,alin.16(Legea7/1996)

## Lungime Segmente

1) Valorile lungimilor segmentelor sunt obținute din proiecție în plan.

Punct început	X / Y	Punct sfârșit	X / Y	Lungime segment (** (m)
1	508.627,892 418.678,713	2	508.627,44 418.683,272	4.581
2	508.627,44 418.683,272	3	508.626,612 418.693,154	9.917

Punct început	X / Y	Punct sfârșit	X / Y	Lungime segment (** (m)
3	508.626,612 418.693,154	4	508.608,593 418.694,835	18.097
4	508.608,593 418.694,835	5	508.601,419 418.695,357	7.193
5	508.601,419 418.695,357	6	508.577,546 418.697,465	23.966
6	508.577,546 418.697,465	7	508.545,349 418.701,18	32.411
7	508.545,349 418.701,18	8	508.533,934 418.696,286	12.42
8	508.533,934 418.696,286	9	508.553,071 418.687,198	21.185
9	508.553,071 418.687,198	10	508.592,755 418.671,931	42.519
10	508.592,755 418.671,931	11	508.621,929 418.667,87	29.455
11	508.621,929 418.667,87	12	508.628,851 418.669,027	7.018
12	508.628,851 418.669,027	1	508.627,892 418.678,713	9.733

\*\* Lungimile segmentelor sunt determinate în planul de proiecție Stereo 70 și sunt rotunjite la 1 milimetru.

\*\*\* Distanța dintre puncte este formată din segmente cumulate ce sunt mai mici decât valoarea 1 milimetru.





**DATE DESPRE IMOBILUL NR. 3988**

Oficiul de Cadastru și Publicitate Imobiliară ARGES  
Biroul de Cadastru și Publicitate Imobiliară Campulung

**A. Partea I. Descrierea imobilului**

TEREN Extravilan

Adresa: Jud. Arges

Nr. Crt	Nr cadastral Nr. topografic	Suprafața* (mp)	Observații / Referințe
A1		227	Sector cadastral:42 Teren neimprejmuit;

**B. Partea II. Proprietari și acte**

Inscrieri privitoare la dreptul de proprietate și alte drepturi reale	Referințe
/	
Act Normativ nr. 7, din 13/03/1996 emis de PARLAMENT (art. 13 alin. 15);	
B1	A1
Inscrierea provizorie, drept de PROPRIETATE, dobandit prin Lege, cota actuala 1/1, cota initiala 1/1 1) COMUNA VALEA MARE PRAVAT, CIF:5010196	

**C. Partea III. SARCINI .**

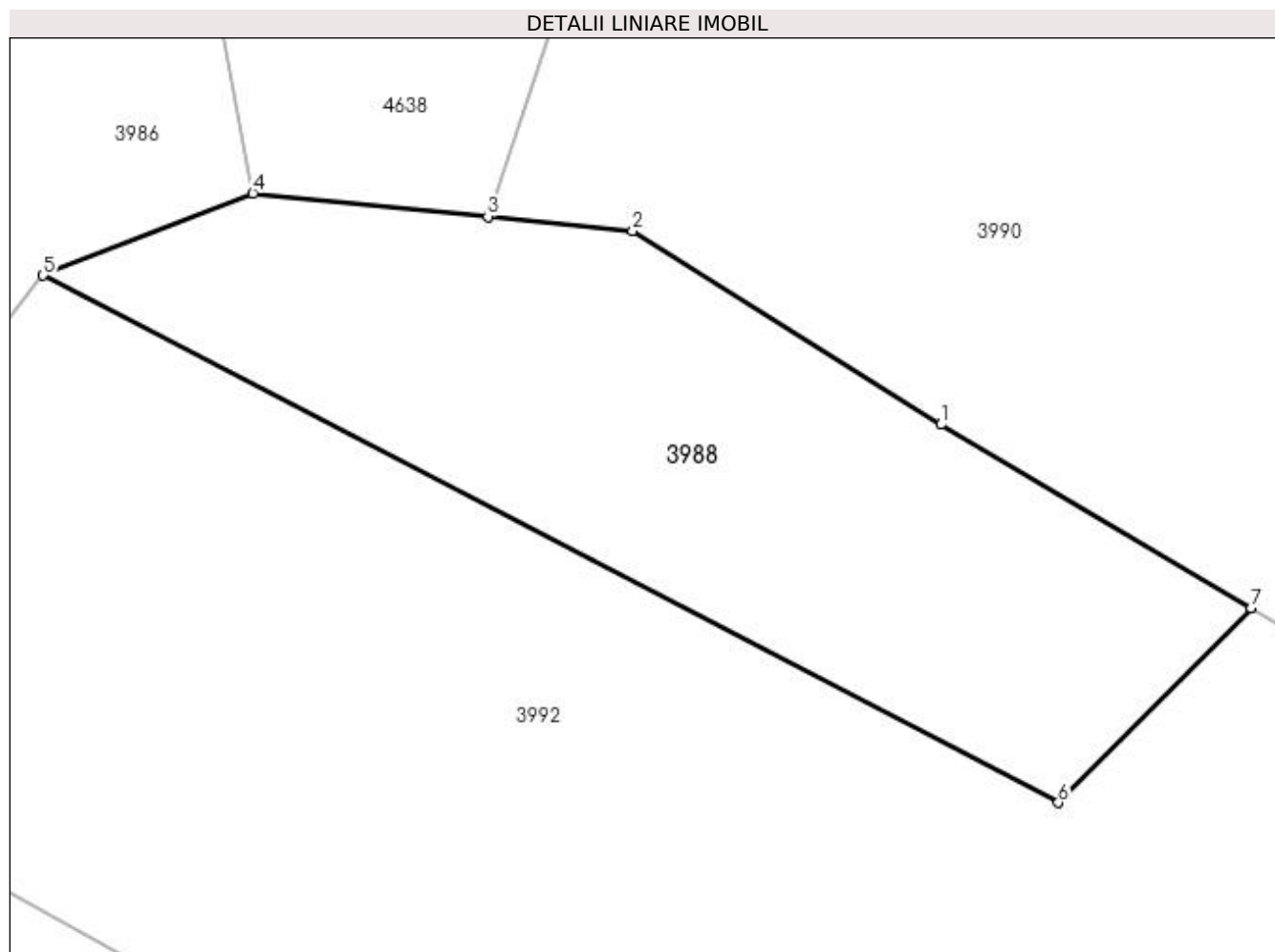
Inscrieri privind dezmembramintele dreptului de proprietate, drepturi reale de garanție și sarcini	Referințe
NU SUNT	

## Anexa Nr. 1 La Partea I

## Teren

Nr cadastral	Suprafața (mp)*	Observații / Referințe
	227	

\* Suprafața este determinată în planul de proiecție Stereo 70.



## Date referitoare la teren

Crt	Categorie folosință	Intra vilan	Suprafața (mp)	Tarla	Parcelă	Nr. topo	Observații / Referințe
1	faneata	NU	227	34	597	-	

## Lungime Segmente

1) Valorile lungimilor segmentelor sunt obținute din proiecție în plan.

Punct început	X / Y	Punct sfârșit	X / Y	Lungime segment (** (m)
1	508.547,445 418.651,998	2	508.538,857 418.657,386	10.138
2	508.538,857 418.657,386	3	508.534,828 418.657,788	4.049
3	508.534,828 418.657,788	4	508.528,283 418.658,44	6.577
4	508.528,283 418.658,44	5	508.522,44 418.656,151	6.275
5	508.522,44 418.656,151	6	508.550,72 418.641,47	31.864

Punct început	X / Y	Punct sfârșit	X / Y	Lungime segment (** (m)
6	508.550,72 418.641,47	7	508.556,085 418.646,898	7.632
7	508.556,085 418.646,898	1	508.547,445 418.651,998	10.033

\*\* Lungimile segmentelor sunt determinate în planul de proiecție Stereo 70 și sunt rotunjite la 1 milimetru.

\*\*\* Distanța dintre puncte este formată din segmente cumulate ce sunt mai mici decât valoarea 1 milimetru.



**DATE DESPRE IMOBILUL NR. 3989**

Oficiul de Cadastru și Publicitate Imobiliară ARGES  
Biroul de Cadastru și Publicitate Imobiliară Campulung

**A. Partea I. Descrierea imobilului**

TEREN Necunoscut

Adresa: Loc. Colnic, Jud. Arges, PUNCTUL ACASA

Nr. Crt	Nr cadastral Nr. topografic	Suprafața* (mp)	Observații / Referințe
A1	82405	2.400	Sector cadastral:42 Teren neimprejmuit;

**B. Partea II. Proprietari și acte**

Inscrieri privitoare la dreptul de proprietate și alte drepturi reale		Referințe
<b>17253 / 12/08/2021</b>		
Act Administrativ nr. 67004, din 07/03/1995 emis de CJPSDPAT ARGES (act administrativ nr 3797 din 02.08.2021, emis de PRIMARIA VALEA MARE PRAVAT;act administrativ nr 3800 din 02.08.2021, emis de PRIMARIA VALEA MARE PRAVAT);		
B1	Intabulare, drept de PROPRIETATE, dobandit prin Lege, cota actuala 1/1, cota initiala 1/1 1) <b>MATEI ELVIRA</b>	A1
<b>20119 / 21/09/2021</b>		
Act Notarial nr. 3797, din 20/09/2021 emis de Simion Aurelia Maria;		
B2	se noteaza contractul de comodat aut. sub nr. 3797/20.09.2021 de notar public Simion Aurelia Maria, pe o perioada de 10 (zece ani) incepand cu data de 20.09.2021 1) <b>GRECU ROMEO IONEL INTREPRINDERE FAMILIALA, CIF:44043992</b>	A1

**C. Partea III. SARCINI .**

Inscrieri privind dezmembramintele dreptului de proprietate, drepturi reale de garanție și sarcini	Referințe
NU SUNT	

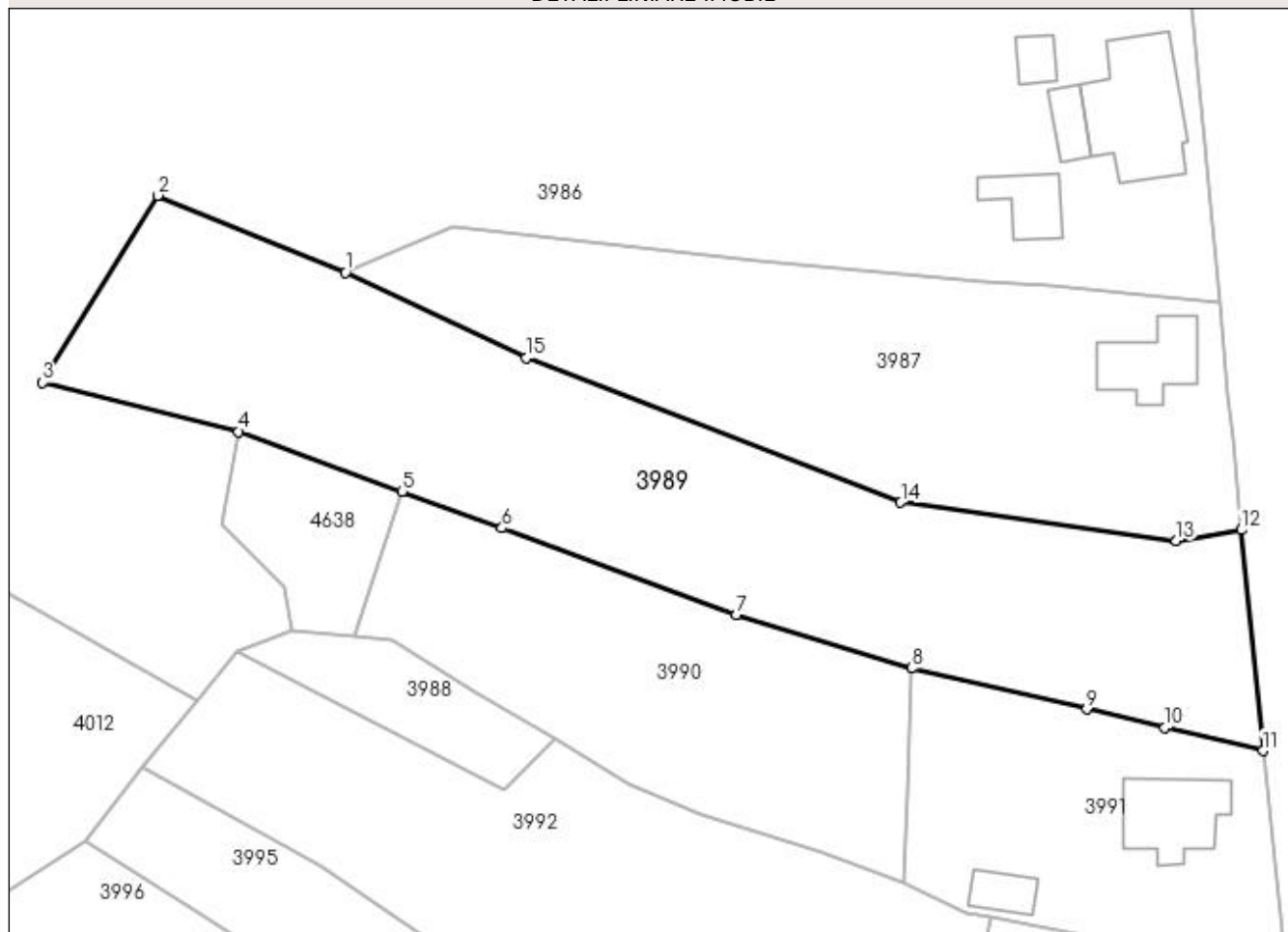
## Anexa Nr. 1 La Partea I

## Teren

Nr cadastral	Suprafața (mp)*	Observații / Referințe
82405	2.400	

\* Suprafața este determinată în planul de proiecție Stereo 70.

## DETALII LINIARE IMOBIL



## Date referitoare la teren

Crt	Categorie folosință	Intravilan	Suprafața (mp)	Tarla	Parcelă	Nr. topo	Observații / Referințe
1	faneata	DA	240	2	56,57	-	În act se regăsește P60
2	faneata	NU	2.160	34	597	-	

## Lungime Segmente

1) Valorile lungimilor segmentelor sunt obținute din proiecție în plan.

Punct început	X / Y	Punct sfârșit	X / Y	Lungime segment (** (m)
1	508.533,934 418.696,286	2	508.514,044 418.704,413	21.486
2	508.514,044 418.704,413	3	508.501,856 418.684,591	23.269
3	508.501,856 418.684,591	4	508.522,639 418.679,399	21.422
4	508.522,639 418.679,399	5	508.539,904 418.673,102	18.377

Punct început	X / Y	Punct sfârșit	X / Y	Lungime segment (** (m)
5	508.539,904 418.673,102	6	508.550,521 418.669,23	11.301
6	508.550,521 418.669,23	7	508.575,318 418.660,053	26.441
7	508.575,318 418.660,053	8	508.593,895 418.654,378	19.424
8	508.593,895 418.654,378	9	508.612,475 418.650,042	19.079
9	508.612,475 418.650,042	10	508.620,732 418.648,077	8.488
10	508.620,732 418.648,077	11	508.631,111 418.645,629	10.664
11	508.631,111 418.645,629	12	508.628,851 418.669,027	23.507
12	508.628,851 418.669,027	13	508.621,929 418.667,87	7.018
13	508.621,929 418.667,87	14	508.592,755 418.671,931	29.455
14	508.592,755 418.671,931	15	508.553,071 418.687,198	42.519
15	508.553,071 418.687,198	1	508.533,934 418.696,286	21.185

\*\* Lungimile segmentelor sunt determinate în planul de proiecție Stereo 70 și sunt rotunjite la 1 milimetru.

\*\*\* Distanța dintre puncte este formată din segmente cumulate ce sunt mai mici decât valoarea 1 milimetru.





**DATE DESPRE IMOBILUL NR. 3990**

Oficiul de Cadastru și Publicitate Imobiliară ARGES  
Biroul de Cadastru și Publicitate Imobiliară Campulung

**A. Partea I. Descrierea imobilului**

TEREN Extravilan

Nr. CF vechi:361  
Nr. cadastral vechi:481

Adresa: Jud. Arges, pct In Mal

Nr. Crt	Nr cadastral Nr. topografic	Suprafața* (mp)	Observații / Referințe
A1	81962	1.169	Sector cadastral:42 Teren imprejmuit;

**B. Partea II. Proprietari și acte**

Inscrieri privitoare la dreptul de proprietate și alte drepturi reale		Referințe
<b>899 / 22/02/2005</b>		
Act Notarial nr. 390, din 21/02/2005 emis de notar public Zipisi Cornelia;		
B1	Intabulare, drept de PROPRIETATE, dobandit prin lesire Din Indiviziune, cota actuala 1/1, cota initiala 1/1 1) ARVATU RODICA	A1

**C. Partea III. SARCINI .**

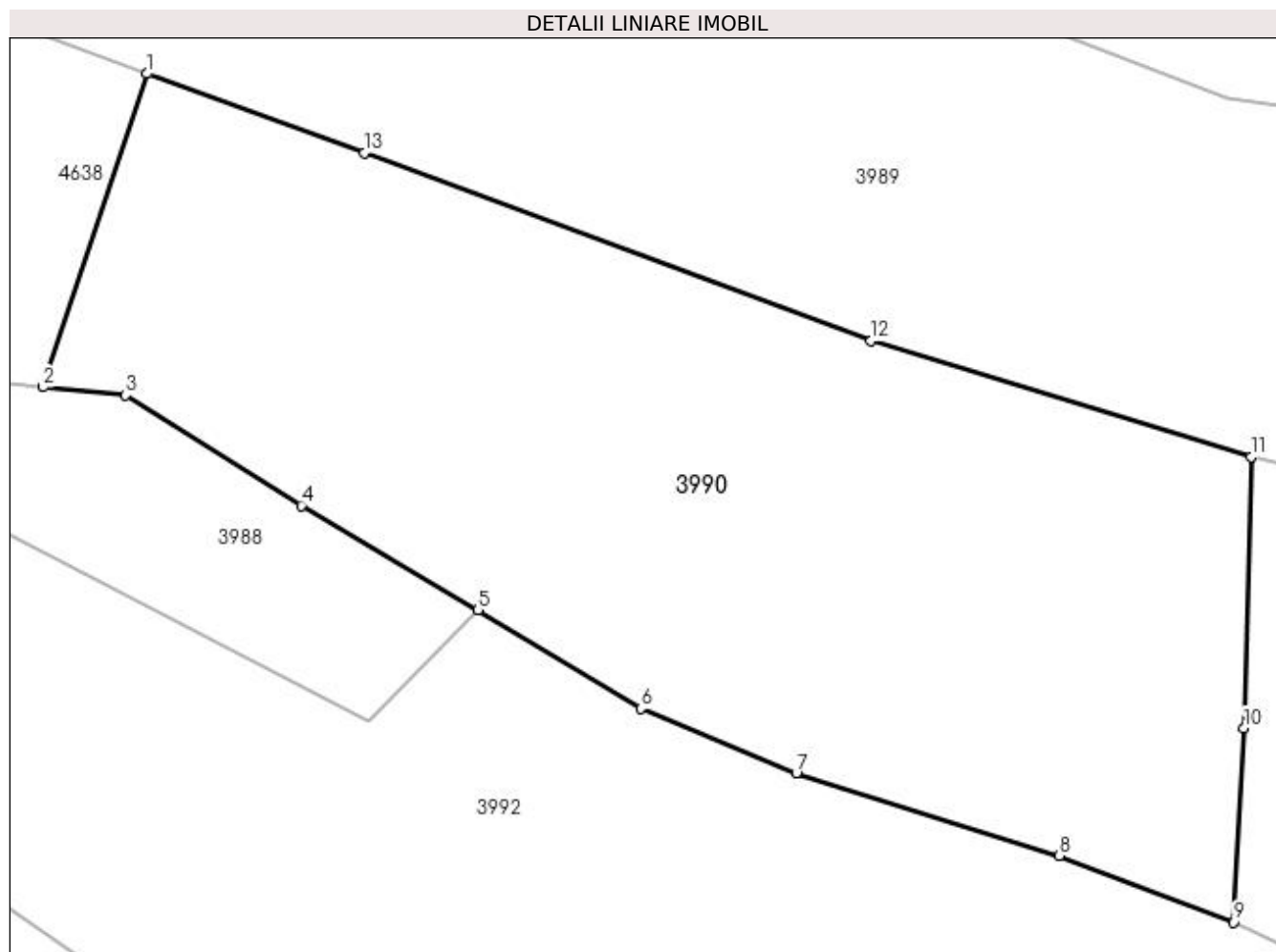
Inscrieri privind dezmembramintele dreptului de proprietate, drepturi reale de garanție și sarcini	Referințe
NU SUNT	

## Anexa Nr. 1 La Partea I

## Teren

Nr cadastral	Suprafața (mp)*	Observații / Referințe
81962	1.169	

\* Suprafața este determinată în planul de proiecție Stereo 70.



## Date referitoare la teren

Crt	Categorie folosință	Intra vilan	Suprafața (mp)	Tarla	Parcelă	Nr. topo	Observații / Referințe
1	faneata	NU	1.169	34	597	-	conf PUG

## Lungime Segmente

1) Valorile lungimilor segmentelor sunt obținute din proiecție în plan.

Punct început	X / Y	Punct sfârșit	X / Y	Lungime segment (** (m)
1	508.539,904 418.673,102	2	508.534,828 418.657,788	16.133
2	508.534,828 418.657,788	3	508.538,857 418.657,386	4.049
3	508.538,857 418.657,386	4	508.547,445 418.651,998	10.138
4	508.547,445 418.651,998	5	508.556,085 418.646,898	10.033
5	508.556,085 418.646,898	6	508.564,045 418.642,078	9.306

Punct început	X / Y	Punct sfârșit	X / Y	Lungime segment (** (m)
6	508.564,045 418.642,078	7	508.571,655 418.638,928	8.236
7	508.571,655 418.638,928	8	508.584,525 418.634,882	13.491
8	508.584,525 418.634,882	9	508.593,06 418.631,629	9.134
9	508.593,06 418.631,629	10	508.593,544 418.641,112	9.495
10	508.593,544 418.641,112	11	508.593,895 418.654,378	13.271
11	508.593,895 418.654,378	12	508.575,318 418.660,053	19.424
12	508.575,318 418.660,053	13	508.550,521 418.669,23	26.441
13	508.550,521 418.669,23	1	508.539,904 418.673,102	11.301

\*\* Lungimile segmentelor sunt determinate în planul de proiecție Stereo 70 și sunt rotunjite la 1 milimetru.

\*\*\* Distanța dintre puncte este formată din segmente cumulate ce sunt mai mici decât valoarea 1 milimetru.





## DATE DESPRE IMOBILUL NR. 3991

Oficiul de Cadastru și Publicitate Imobiliară ARGES  
Biroul de Cadastru și Publicitate Imobiliară Campulung

## A. Partea I. Descrierea imobilului

TEREN Necunoscut

Adresa: Loc. Colnic, Jud. Arges, Punctul,,Acasa'

Nr. Crt	Nr cadastral Nr. topografic	Suprafața* (mp)	Observații / Referințe
A1	80032	Din acte: 920 Masurata: 924	Sector cadastral:42 Teren imprejmuit;

## Construcții

Crt	Nr cadastral Nr. topografic	Adresa	Observații / Referințe
A1.1	80032-C1	Loc. Colnic, Jud. Arges, Punctul,,Acasa'	Nr. niveluri:1; S. construita la sol:82 mp; S. construita desfasurata:82 mp;
A1.2		Loc. Colnic, Jud. Arges, Punctul,,Acasa'	Nr. niveluri:1; S. construita la sol:27 mp; S. construita desfasurata:27 mp;

## B. Partea II. Proprietari și acte

Inscrieri privitoare la dreptul de proprietate și alte drepturi reale		Referințe
<b>3326 / 14/04/2009</b>		
Act Notarial nr. 1981, din 05/09/1985 emis de NOTARIAT DE STAT LOCAL CAMPULUNG (act notarial nr. 11/06-03-2009 emis de B.N.P TULUCA ANDREI; act notarial nr. 340/10-04-2009 emis de B.N.P IONESCU CORNELIA; act administrativ nr. 22331/26-09-1993 emis de COMISIA JUDETEANA ARGES; act administrativ nr. 1596/07-04-2009 emis de PRIMARIA VALEA MARE PRAVAT; act administrativ nr. 1597/07-04-2009 emis de PRIMARIA VALEA MARE PRAVAT;);		
B1	Intabulare, drept de PROPRIETATE, dobandit prin Conventie, cota actuala 16/32, cota initiala 1/2 1) MITU MARIA	A1.1
B2	Intabulare, drept de PROPRIETATE, dobandit prin Succesiune, cota actuala 4/32, cota initiala 1/4 1) MITU MARIA	A1.1
B3	Intabulare, drept de PROPRIETATE, dobandit prin Succesiune, cota actuala 3/32, cota initiala 3/32 1) MITU PETRE-GABRIEL, lipsă CNP	A1.1
B4	Intabulare, drept de PROPRIETATE, dobandit prin Succesiune, cota actuala 3/32, cota initiala 3/32 1) MITU GHEORGHE-IRINEL, lipsă CNP	A1.1
B5	Intabulare, drept de PROPRIETATE, dobandit prin Succesiune, cota actuala 3/32, cota initiala 3/32 1) MANESCU IONELA-CAMELIA, lipsă CNP	A1.1
B6	Intabulare, drept de PROPRIETATE, dobandit prin Succesiune, cota actuala 3/32, cota initiala 3/32 1) MITU ADRIAN-OVIDIU, lipsă CNP	A1.1
B7	Intabulare, drept de PROPRIETATE, dobandit prin Succesiune, cota actuala 8/32, cota initiala 1/4 1) MITU MARIA	A1
B8	Intabulare, drept de PROPRIETATE, dobandit prin Succesiune, cota actuala 3/16, cota initiala 3/16 1) MITU PETRE-GABRIEL, lipsă CNP	A1
B9	Intabulare, drept de PROPRIETATE, dobandit prin Succesiune, cota actuala 3/16, cota initiala 3/16 1) MITU GHEORGHE-IRINEL, lipsă CNP	A1
B10	Intabulare, drept de PROPRIETATE, dobandit prin Succesiune, cota actuala 3/16, cota initiala 3/16 1) MANESCU IONELA-CAMELIA, lipsă CNP	A1
B11	Intabulare, drept de PROPRIETATE, dobandit prin Succesiune, cota actuala 3/16, cota initiala 3/16 1) MITU ADRIAN-OVIDIU, lipsă CNP	A1
/		
Act Normativ nr. 7, din 13/03/1996 emis de PARLAMENT (art. 12 alin. 16 );		
B12	Intabulare, drept de PROPRIETATE, dobandit prin Construire, cota actuala 1/1, cota initiala 1/1 1) MITU MARIA	A1.2

Inscrieri privitoare la dreptul de proprietate și alte drepturi reale	Referințe
2) MITU PETRE-GABRIEL, lipsă CNP 3) MITU GHEORGHE-IRINEL, lipsă CNP 4) MANESCU IONELA-CAMELIA, lipsă CNP 5) MITU ADRIAN-OVIDIU, lipsă CNP	

**C. Partea III. SARCINI .**

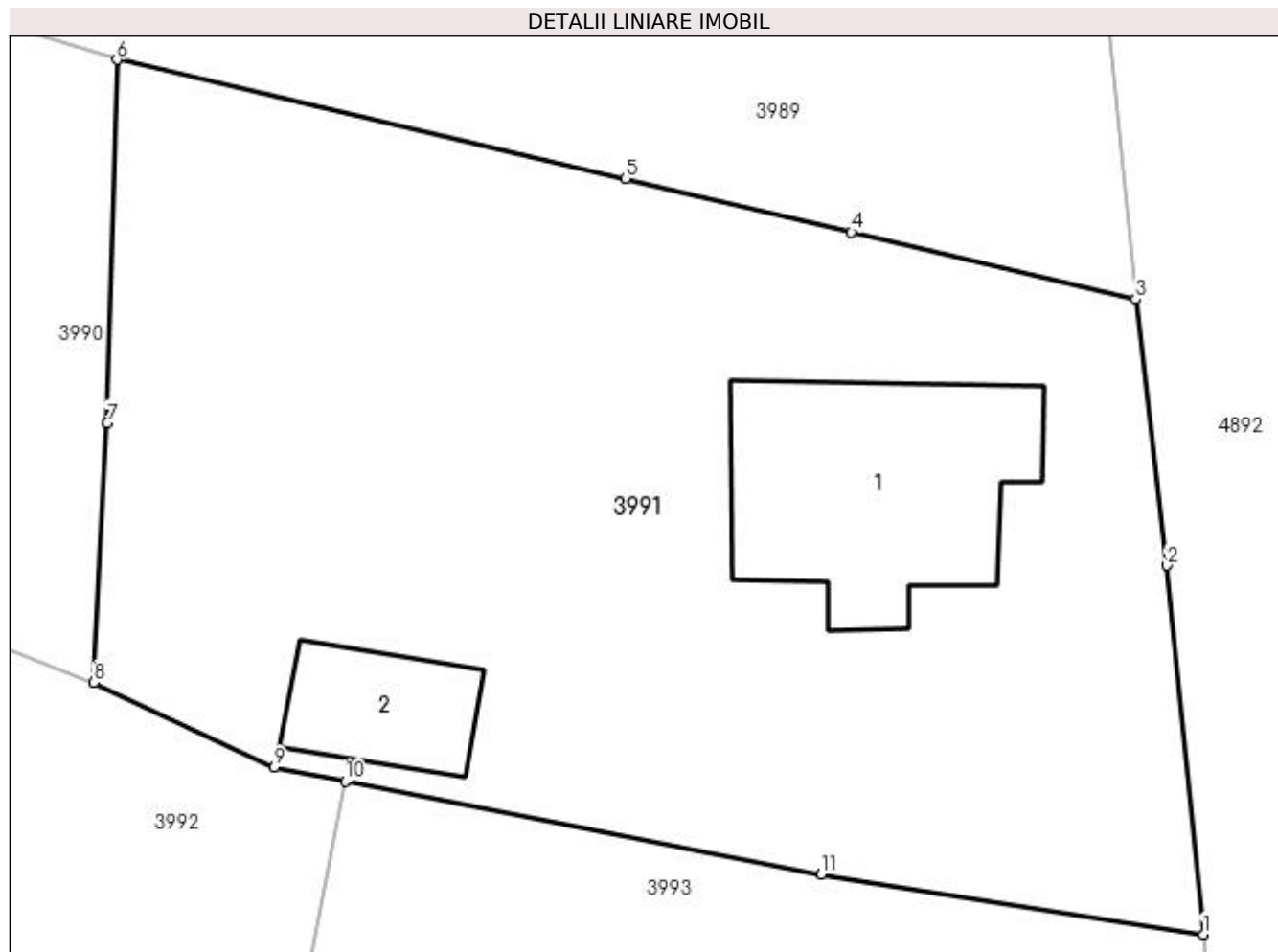
Inscrieri privind dezmembramintele dreptului de proprietate, drepturi reale de garanție și sarcini	Referințe
NU SUNT	

## Anexa Nr. 1 La Partea I

## Teren

Nr cadastral	Suprafaţa (mp)*	Observaţii / Referinţe
80032	Din acte: 920 Masurata: 924	

\* Suprafaţa este determinată în planul de proiecţie Stereo 70.



## Date referitoare la teren

Crt	Categorie folosință	Intravilan	Suprafața (mp)	Tarla	Parcelă	Nr. topo	Observații / Referințe
1	curți construcții	DA	225	2	56	-	conf PUG
2	livada	DA	370	2	56	-	
3	livada	NU	329	34	597	-	

## Date referitoare la construcții

Crt	Număr	Destinație construcție	Supraf. (mp)	Situație juridică	Observații / Referințe
A1.1	80032-C1	construcții de locuințe	82	Cu acte	Nr. niveluri:1; S. construita la sol:82 mp; S. construita desfasurata:82 mp;
A1.2		construcții anexa	27	Cu acte	Nr. niveluri:1; S. construita la sol:27 mp; S. construita desfasurata:27 mp;

## Lungime Segmente

1) Valorile lungimilor segmentelor sunt obținute din proiecție în plan.

Punct început	X / Y	Punct sfârșit	X / Y	Lungime segment (** (m)
1	508.633,587 418.622,432	2	508.632,259 418.635,903	13.536

Punct început	X / Y	Punct sfârșit	X / Y	Lungime segment (** (m)
2	508.632,259 418.635,903	3	508.631,111 418.645,629	9.794
3	508.631,111 418.645,629	4	508.620,732 418.648,077	10.664
4	508.620,732 418.648,077	5	508.612,475 418.650,042	8.488
5	508.612,475 418.650,042	6	508.593,895 418.654,378	19.079
6	508.593,895 418.654,378	7	508.593,544 418.641,112	13.271
7	508.593,544 418.641,112	8	508.593,06 418.631,629	9.495
8	508.593,06 418.631,629	9	508.599,644 418.628,528	7.278
9	508.599,644 418.628,528	10	508.602,24 418.628,022	2.645
10	508.602,24 418.628,022	11	508.619,63 418.624,631	17.718
11	508.619,63 418.624,631	1	508.633,587 418.622,432	14.129

\*\* Lungimile segmentelor sunt determinate în planul de proiecție Stereo 70 și sunt rotunjite la 1 milimetru.

\*\*\* Distanța dintre puncte este formată din segmente cumulate ce sunt mai mici decât valoarea 1 milimetru.



**DATE DESPRE IMOBILUL NR. 3992**

Oficiul de Cadastru și Publicitate Imobiliară ARGES  
Biroul de Cadastru și Publicitate Imobiliară Campulung

**A. Partea I. Descrierea imobilului**

TEREN Extravilan

Adresa: Jud. Arges

Nr. Crt	Nr cadastral Nr. topografic	Suprafața* (mp)	Observații / Referințe
A1		Din acte: 4.260 Masurata: 2.215	Sector cadastral:42 Teren neimprejmuit; Se scade suprafata de 2045 mp conform CF 82333

**B. Partea II. Proprietari și acte**

Inscrieri privitoare la dreptul de proprietate și alte drepturi reale		Referințe
/		
Act Administrativ nr. 135984, din 03/01/2008 emis de CJPSDPAT ARGES;		
B1	Intabulare, drept de PROPRIETATE, dobandit prin Reconstituire, cota actuala 1/1, cota initiala 1/1 1) <b>LOVISTEANU GHEORGHE</b> , lipsă CNP 2) <b>MILEA MARIA</b> , lipsă CNP 3) <b>MICHI PETRUTA</b> , lipsă CNP	A1

**C. Partea III. SARCINI .**

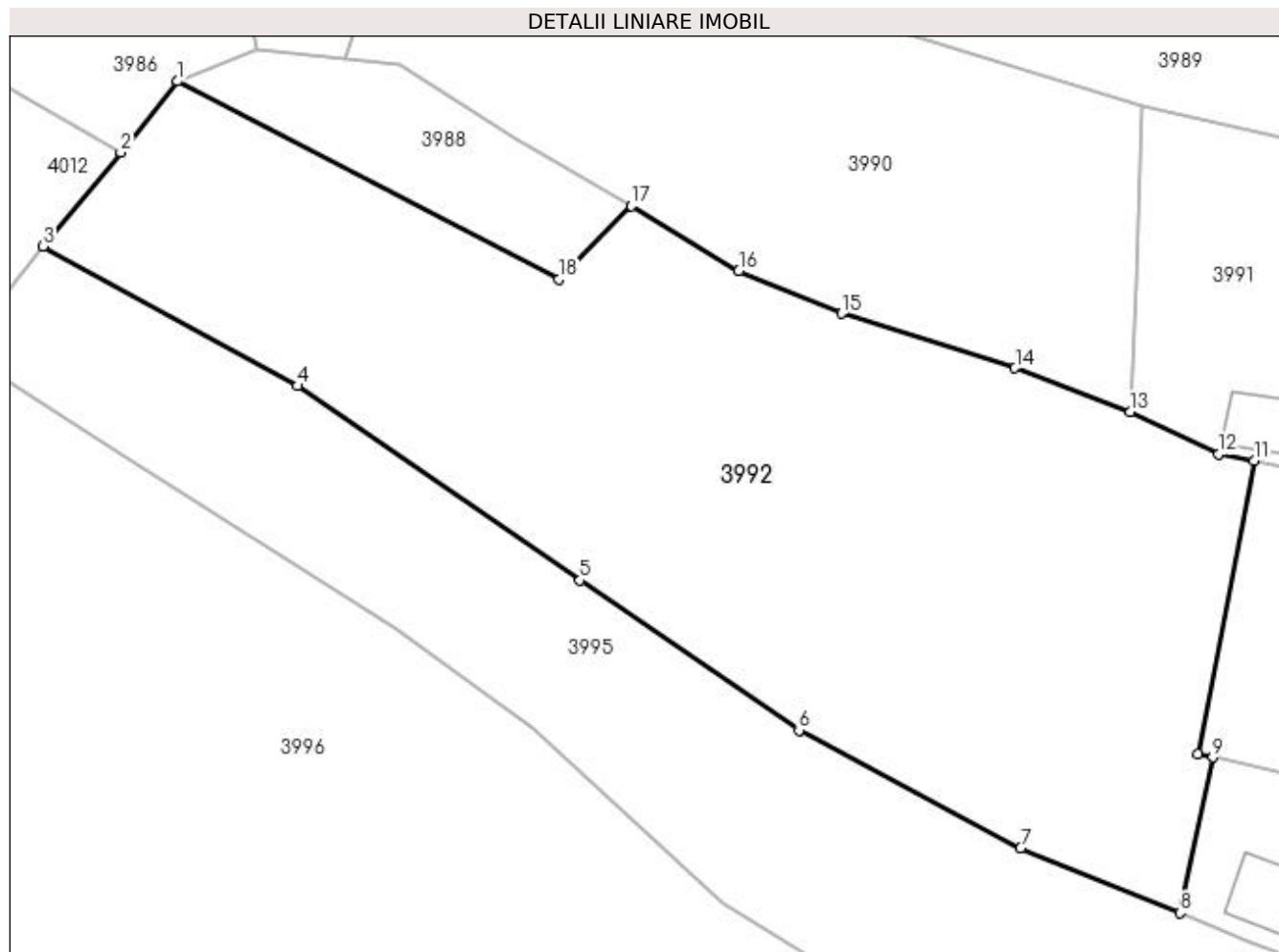
Inscrieri privind dezmembramintele dreptului de proprietate, drepturi reale de garanție și sarcini	Referințe
NU SUNT	

## Anexa Nr. 1 La Partea I

## Teren

Nr cadastral	Suprafața (mp)*	Observații / Referințe
	Din acte: 4.260 Masurata: 2.215	Se scade suprafata de 2045 mp conform CF 82333

\* Suprafața este determinată în planul de proiecție Stereo 70.



## Date referitoare la teren

Crt	Categorie folosință	Intra vilan	Suprafața (mp)	Tarla	Parcelă	Nr. topo	Observații / Referințe
1	faneata	NU	2.215	2,34	52,54,597	-	În act se regasește și P51,53

## Lungime Segmente

1) Valorile lungimilor segmentelor sunt obținute din proiecție în plan.

Punct început	X / Y	Punct sfârșit	X / Y	Lungime segment (** (m)
1	508.522,44 418.656,151	2	508.518,225 418.650,873	6.755
2	508.518,225 418.650,873	3	508.512,485 418.643,921	9.015
3	508.512,485 418.643,921	4	508.531,32 418.633,571	21.491
4	508.531,32 418.633,571	5	508.552,275 418.619,158	25.433
5	508.552,275 418.619,158	6	508.568,511 418.608,045	19.675

Punct început	X / Y	Punct sfârșit	X / Y	Lungime segment (** (m)
6	508.568,511 418.608,045	7	508.584,948 418.599,329	18.605
7	508.584,948 418.599,329	8	508.596,761 418.594,511	12.758
8	508.596,761 418.594,511	9	508.599,192 418.606,04	11.783
9	508.599,192 418.606,04	10	508.598,095 418.606,289	1.125
10	508.598,095 418.606,289	11	508.602,24 418.628,022	22.125
11	508.602,24 418.628,022	12	508.599,644 418.628,528	2.645
12	508.599,644 418.628,528	13	508.593,06 418.631,629	7.278
13	508.593,06 418.631,629	14	508.584,525 418.634,882	9.134
14	508.584,525 418.634,882	15	508.571,655 418.638,928	13.491
15	508.571,655 418.638,928	16	508.564,045 418.642,078	8.236
16	508.564,045 418.642,078	17	508.556,085 418.646,898	9.306
17	508.556,085 418.646,898	18	508.550,72 418.641,47	7.632
18	508.550,72 418.641,47	1	508.522,44 418.656,151	31.864

\*\* Lungimile segmentelor sunt determinate în planul de proiecție Stereo 70 și sunt rotunjite la 1 milimetru.

\*\*\* Distanța dintre puncte este formată din segmente cumulate ce sunt mai mici decât valoarea 1 milimetru.



**DATE DESPRE IMOBILUL NR. 3993**

Oficiul de Cadastru și Publicitate Imobiliară ARGES  
Biroul de Cadastru și Publicitate Imobiliară Campulung

**A. Partea I. Descrierea imobilului**

TEREN Necunoscut

Nr. cadastral vechi:374

Adresa: Loc. Colnic, Nr. 5, Jud. Arges

Nr. Crt	Nr cadastral Nr. topografic	Suprafata* (mp)	Observatii / Referinte
A1		Din acte: 1.370 Masurata: 787	Sector cadastral:42 Teren neimprejmuit; Se scade suprafata de 583 mp conform CF 82005

**Construcții**

Crt	Nr cadastral Nr. topografic	Adresa	Observatii / Referinte
A1.1		Loc. Colnic, Nr. 5, Jud. Arges	Nr. niveluri:1; S. construita la sol:91 mp; S. construita desfasurata:91 mp;
A1.2		Loc. Colnic, Nr. 5, Jud. Arges	Nr. niveluri:1; S. construita la sol:18 mp; S. construita desfasurata:18 mp;

**B. Partea II. Proprietari și acte**

Inscrieri privitoare la dreptul de proprietate și alte drepturi reale		Referințe
/		
Act Administrativ nr. 27744, din 20/10/1993 emis de CJPSDPAT ARGES;		
B1	Intabulare, drept de PROPRIETATE, dobandit prin Reconstituire, cota actuala 1/1, cota initiala 1/1 1) ILIE PETRUȚA, lipsă CNP	A1
Act Normativ nr. 7, din 13/03/1996 emis de PARLAMENT (art. 12 alin. 16 );		
B2	Intabulare, drept de PROPRIETATE, dobandit prin Construire, cota actuala 1/1, cota initiala 1/1 1) ILIE PETRUȚA, lipsă CNP	A1.1, A1.2

**C. Partea III. SARCINI .**

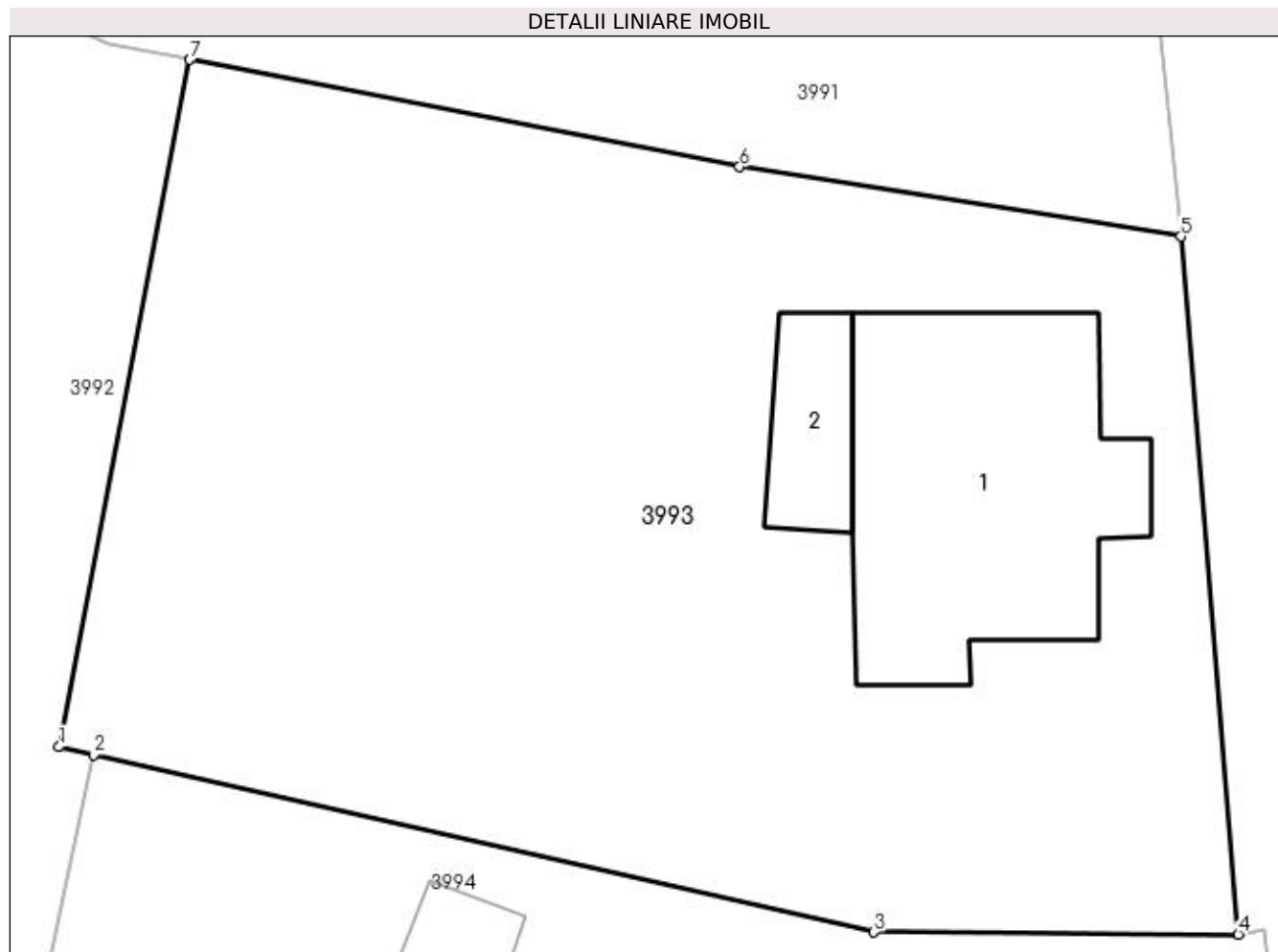
Inscrieri privind dezmembramintele dreptului de proprietate, drepturi reale de garanție și sarcini	Referințe
NU SUNT	

## Anexa Nr. 1 La Partea I

## Teren

Nr cadastral	Suprafața (mp)*	Observații / Referințe
	Din acte: 1.370 Masurata: 787	Se scade suprafata de 583 mp conform CF 82005

\* Suprafața este determinată în planul de proiecție Stereo 70.



## Date referitoare la teren

Crt	Categorie folosință	Intravilan	Suprafața (mp)	Tarla	Parcelă	Nr. topo	Observații / Referințe
1	curți constructii	DA	344	2	54,55	-	
2	arabil	DA	141	2	54,55	-	
3	arabil	NU	302	2	54,55	-	

## Date referitoare la construcții

Crt	Număr	Destinație construcție	Supraf. (mp)	Situație juridică	Observații / Referințe
A1.1		construcții de locuințe	91	Cu acte	Nr. niveluri:1; S. construita la sol:91 mp; S. construita desfasurata:91 mp;
A1.2		construcții anexa	18	Cu acte	Nr. niveluri:1; S. construita la sol:18 mp; S. construita desfasurata:18 mp;

## Lungime Segmente

1) Valorile lungimilor segmentelor sunt obținute din proiecție în plan.

Punct început	X / Y	Punct sfârșit	X / Y	Lungime segment (** (m))
1	508.598,095 418.606,289	2	508.599,192 418.606,04	1.125

Punct început	X / Y	Punct sfârșit	X / Y	Lungime segment (** (m)
2	508.599,192 418.606,04	3	508.623,877 418.600,427	25.315
3	508.623,877 418.600,427	4	508.635,409 418.600,358	11.532
4	508.635,409 418.600,358	5	508.633,587 418.622,432	22.149
5	508.633,587 418.622,432	6	508.619,63 418.624,631	14.129
6	508.619,63 418.624,631	7	508.602,24 418.628,022	17.718
7	508.602,24 418.628,022	1	508.598,095 418.606,289	22.125

\*\* Lungimile segmentelor sunt determinate în planul de proiecție Stereo 70 și sunt rotunjite la 1 milimetru.

\*\*\* Distanța dintre puncte este formată din segmente cumulate ce sunt mai mici decât valoarea 1 milimetru.





**DATE DESPRE IMOBILUL NR. 3994**

Oficiul de Cadastru și Publicitate Imobiliară ARGES  
Biroul de Cadastru și Publicitate Imobiliară Campulung

**A. Partea I. Descrierea imobilului**

TEREN Necunoscut

Nr. CF vechi:229  
Nr. cadastral vechi:375

Adresa: Loc. Colnic, Jud. Arges, punct Camin Casa

Nr. Crt	Nr cadastral Nr. topografic	Suprafața* (mp)	Observații / Referințe
A1	82005	583	Sector cadastral:42 Teren neimprejmuit;

**Construcții**

Crt	Nr cadastral Nr. topografic	Adresa	Observații / Referințe
A1.1	82005-C1	Loc. Colnic, Jud. Arges, punct Camin Casa	Nr. niveluri:1; S. construita la sol:21 mp; S. construita desfasurata:21 mp; casa
A1.2	82005-C2	Loc. Colnic, Jud. Arges, punct Camin Casa	Nr. niveluri:1; S. construita la sol:11 mp; S. construita desfasurata:11 mp;
A1.3		Loc. Colnic, Jud. Arges, punct Camin Casa	Nr. niveluri:2; S. construita la sol:79 mp; S. construita desfasurata:158 mp;
A1.4		Loc. Colnic, Jud. Arges, punct Camin Casa	Nr. niveluri:1; S. construita la sol:31 mp; S. construita desfasurata:31 mp;

**B. Partea II. Proprietari și acte**

Inscrieri privitoare la dreptul de proprietate și alte drepturi reale		Referințe
<b>2484 / 08/07/2003</b>		
Act Notarial nr. 2139, din 27/06/2003 emis de BNP IONESCU CORNELIA;		
B1	Intabulare, drept de PROPRIETATE, dobandit prin Conventie, cota actuala 1/1, cota initiala 1/1 1) ILIE LIVIU-CONSTANTIN 2) ILIE STELA, sotii	A1, A1.1, A1.2
/		
Act Normativ nr. 7, din 13/03/1996 emis de PARLAMENT (art. 12 alin. 16 );		
B2	Intabulare, drept de PROPRIETATE, dobandit prin Construire, cota actuala 1/1, cota initiala 1/1 1) ILIE LIVIU-CONSTANTIN 2) ILIE STELA	A1.3, A1.4

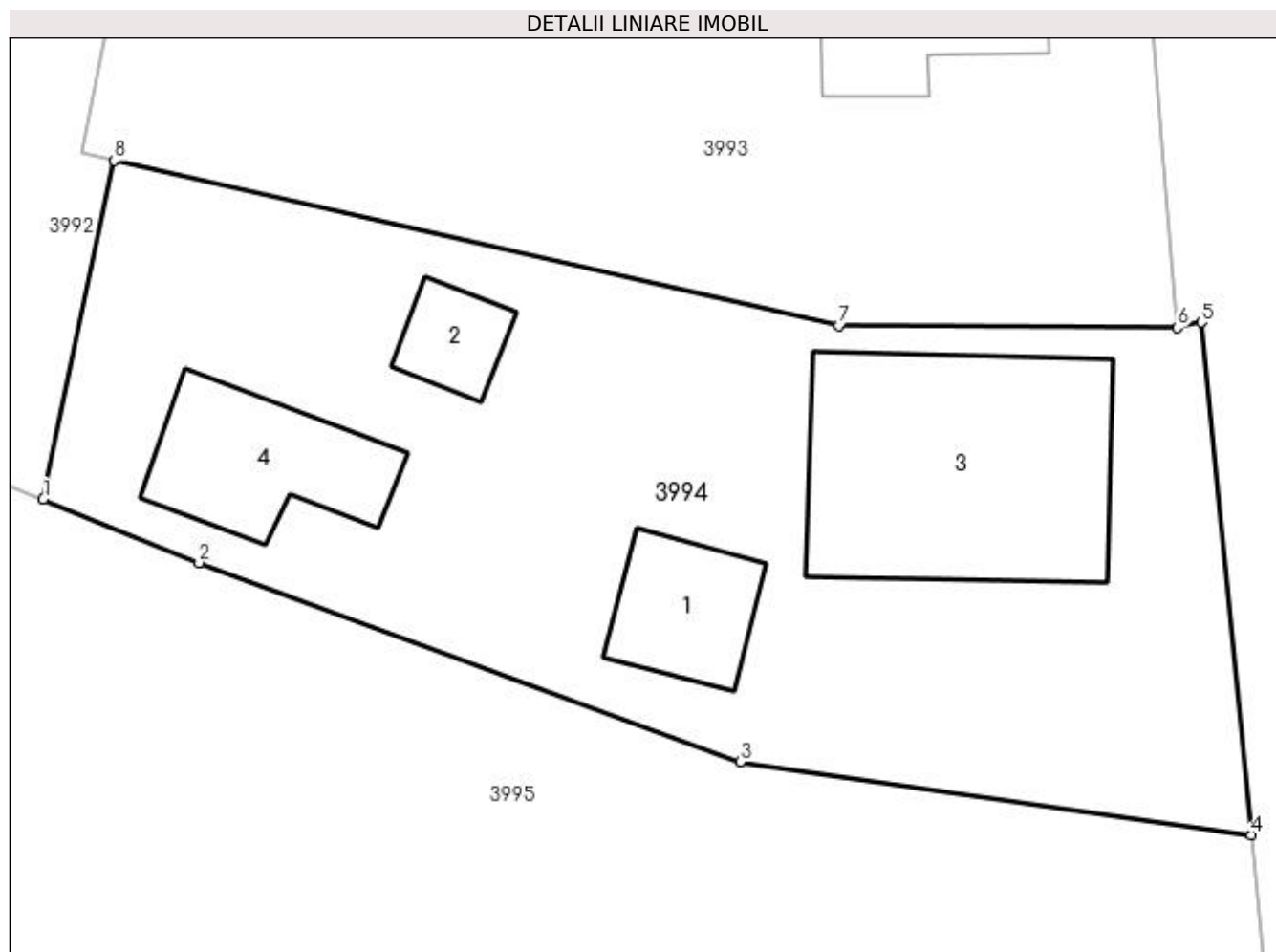
**C. Partea III. SARCINI .**

Inscrieri privind dezmembramintele dreptului de proprietate, drepturi reale de garanție și sarcini	Referințe
NU SUNT	

**Anexa Nr. 1 La Partea I****Teren**

Nr cadastral	Suprafața (mp)*	Observații / Referințe
82005	583	

\* Suprafața este determinată în planul de proiecție Stereo 70.

**Date referitoare la teren**

Crt	Categorie folosință	Intra vilan	Suprafața (mp)	Tarla	Parcelă	Nr. topo	Observații / Referințe
1	curți constructii	DA	370	2	53,54	-	conf PUG
2	arabil	NU	213	2	53,54	-	

**Date referitoare la construcții**

Crt	Număr	Destinație construcție	Supraf. (mp)	Situație juridică	Observații / Referințe
A1.1	82005-C1	construcții de locuințe	21	Cu acte	Nr. niveluri:1; S. construita la sol:21 mp; S. construita desfasurata:21 mp; casa
A1.2	82005-C2	construcții anexa	11	Cu acte	Nr. niveluri:1; S. construita la sol:11 mp; S. construita desfasurata:11 mp;
A1.3		construcții de locuințe	79	Cu acte	Nr. niveluri:2; S. construita la sol:79 mp; S. construita desfasurata:158 mp;
A1.4		construcții anexa	31	Cu acte	Nr. niveluri:1; S. construita la sol:31 mp; S. construita desfasurata:31 mp;

**Lungime Segmente**

1) Valorile lungimilor segmentelor sunt obținute din proiecție în plan.

Punct început	X / Y	Punct sfârșit	X / Y	Lungime segment (** (m)
---------------	-------	---------------	-------	-------------------------

Punct început	X / Y	Punct sfârșit	X / Y	Lungime segment (** (m)
1	508.596,761 418.594,511	2	508.602,077 418.592,344	5.741
2	508.602,077 418.592,344	3	508.620,509 418.585,561	19.64
3	508.620,509 418.585,561	4	508.637,927 418.583,071	17.595
4	508.637,927 418.583,071	5	508.636,233 418.600,538	17.549
5	508.636,233 418.600,538	6	508.635,409 418.600,358	0.843
6	508.635,409 418.600,358	7	508.623,877 418.600,427	11.532
7	508.623,877 418.600,427	8	508.599,192 418.606,04	25.315
8	508.599,192 418.606,04	1	508.596,761 418.594,511	11.783

\*\* Lungimile segmentelor sunt determinate în planul de proiecție Stereo 70 și sunt rotunjite la 1 milimetru.

\*\*\* Distanța dintre puncte este formată din segmente cumulate ce sunt mai mici decât valoarea 1 milimetru.



**DATE DESPRE IMOBILUL NR. 3995**

Oficiul de Cadastru și Publicitate Imobiliară ARGES  
 Biroul de Cadastru și Publicitate Imobiliară Campulung

**A. Partea I. Descrierea imobilului**

TEREN Necunoscut

Adresa: Loc. Colnic, Jud. Arges, Punct Acasa

Nr. Crt	Nr cadastral Nr. topografic	Suprafața* (mp)	Observații / Referințe
A1	82333	2.045	Sector cadastral:42 Teren neimprejmuit;

**B. Partea II. Proprietari și acte**

Inscrieri privitoare la dreptul de proprietate și alte drepturi reale	Referințe
<b>18646 / 31/08/2021</b>	
Act Notarial nr. 3455, din 30/08/2021 emis de Simion Aurelia Maria;	
B2	A1
Intabulare, drept de PROPRIETATE- bun comun, dobandit prin Conventie, cota actuala 1/1, cota initiala 1/1	
1) ILIE LIVIU-CONSTANTIN, casatorit cu	
2) ILIE STELA	

**C. Partea III. SARCINI .**

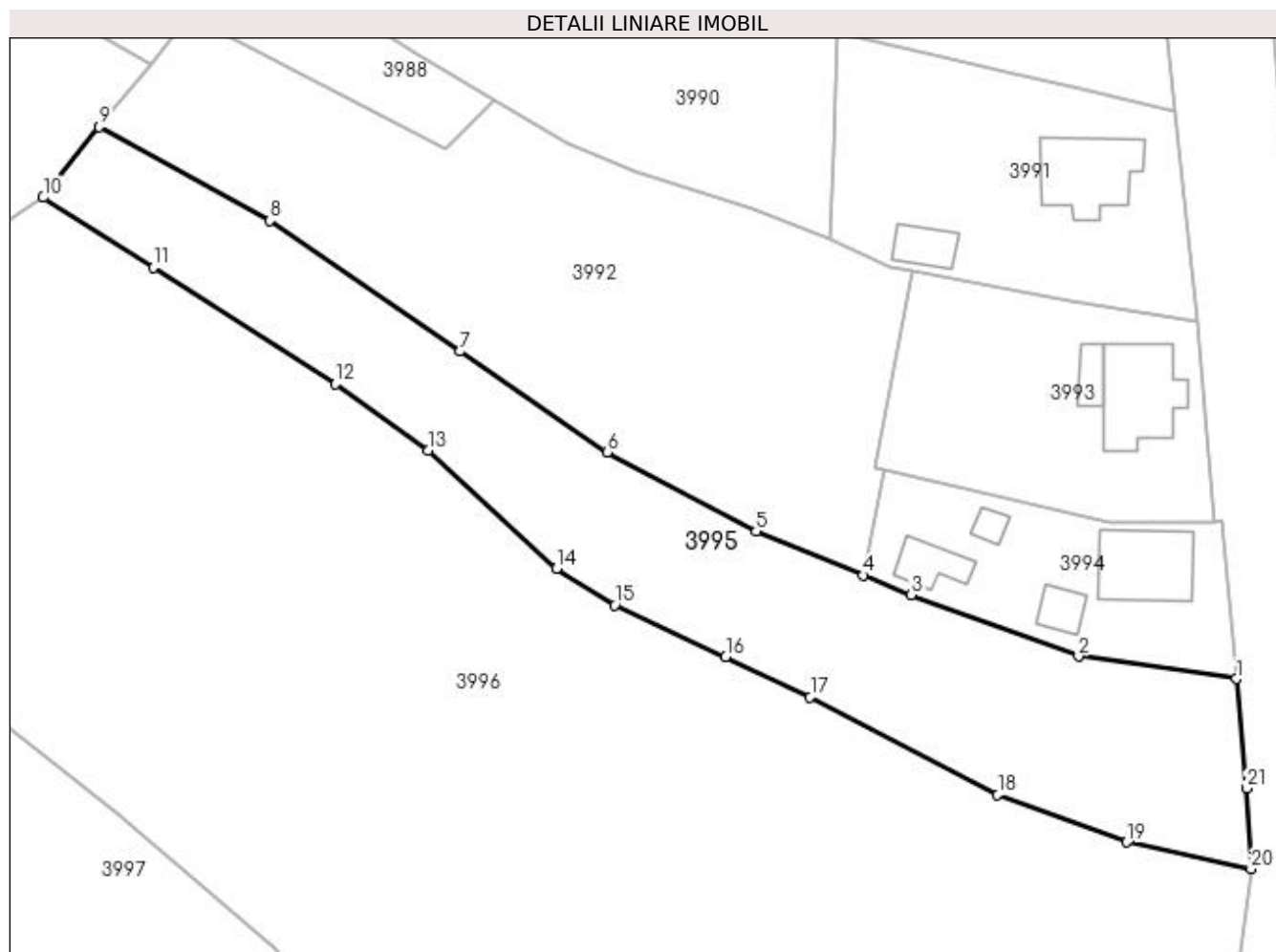
Inscrieri privind dezmembramintele dreptului de proprietate, drepturi reale de garanție și sarcini	Referințe
NU SUNT	

## Anexa Nr. 1 La Partea I

## Teren

Nr cadastral	Suprafața (mp)*	Observații / Referințe
82333	2.045	

\* Suprafața este determinată în planul de proiecție Stereo 70.



## Date referitoare la teren

Crt	Categorie folosință	Intravilan	Suprafața (mp)	Tarla	Parcelă	Nr. topo	Observații / Referințe
1	curți constructii	DA	469	2	51	-	conf PUG
2	faneata	DA	1.165	2	46,52,53	-	
3	faneata	NU	411	2	46	-	

## Lungime Segmente

1) Valorile lungimilor segmentelor sunt obținute din proiecție în plan.

Punct început	X / Y	Punct sfârșit	X / Y	Lungime segment (** (m)
1	508.637,927 418.583,071	2	508.620,509 418.585,561	17.595
3	508.602,077 418.592,344	4	508.596,761 418.594,511	5.741
5	508.584,948 418.599,329	6	508.568,511 418.608,045	18.605

Punct început	X / Y	Punct sfârșit	X / Y	Lungime segment (** (m)
2	508.620,509 418.585,561	3	508.602,077 418.592,344	19.64
4	508.596,761 418.594,511	5	508.584,948 418.599,329	12.758
6	508.568,511 418.608,045	7	508.552,275 418.619,158	19.675

Punct început	X / Y	Punct sfârșit	X / Y	Lungime segment (** (m)
7	508.552,275 418.619,158	8	508.531,32 418.633,571	25.433
9	508.512,485 418.643,921	10	508.506,327 418.636,139	9.924
11	508.518,448 418.628,414	12	508.538,555 418.615,567	23.861
13	508.548,761 418.608,228	14	508.562,921 418.595,205	19.238
15	508.569,374 418.591,222	16	508.581,603 418.585,494	13.504
17	508.590,927 418.581,072	18	508.611,592 418.570,27	23.318
19	508.625,817 418.565,063	20	508.639,546 418.562,111	14.043
21	508.639,062 418.571,013	1	508.637,927 418.583,071	12.111

Punct început	X / Y	Punct sfârșit	X / Y	Lungime segment (** (m)
8	508.531,32 418.633,571	9	508.512,485 418.643,921	21.491
10	508.506,327 418.636,139	11	508.518,448 418.628,414	14.373
12	508.538,555 418.615,567	13	508.548,761 418.608,228	12.571
14	508.562,921 418.595,205	15	508.569,374 418.591,222	7.583
16	508.581,603 418.585,494	17	508.590,927 418.581,072	10.319
18	508.611,592 418.570,27	19	508.625,817 418.565,063	15.148
20	508.639,546 418.562,111	21	508.639,062 418.571,013	8.915

\*\* Lungimile segmentelor sunt determinate în planul de proiecție Stereo 70 și sunt rotunjite la 1 milimetru.

\*\*\* Distanța dintre puncte este formată din segmente cumulate ce sunt mai mici decât valoarea 1 milimetru.





**DATE DESPRE IMOBILUL NR. 3996**

Oficiul de Cadastru și Publicitate Imobiliară ARGES  
Biroul de Cadastru și Publicitate Imobiliară Campulung

**A. Partea I. Descrierea imobilului**

TEREN Intravilan

Adresa: Loc. Colnic, Nr. 6, Jud. Arges

Nr. Crt	Nr cadastral Nr. topografic	Suprafața* (mp)	Observații / Referințe
A1		10.954	Sector cadastral:42 Teren imprejmuit;

**Construcții**

Crt	Nr cadastral Nr. topografic	Adresa	Observații / Referințe
A1.1		Loc. Colnic, Nr. 6, Jud. Arges	Nr. niveluri:1; S. construita la sol:122 mp; S. construita desfasurata:122 mp;
A1.2		Loc. Colnic, Nr. 6, Jud. Arges	Nr. niveluri:1; S. construita la sol:14 mp; S. construita desfasurata:14 mp;

**B. Partea II. Proprietari și acte**

Inscrieri privitoare la dreptul de proprietate și alte drepturi reale		Referințe
/		
Act Normativ nr. 7, din 13/03/1996 emis de PARLAMENT (art. 13 alin. 15 );		
B1	Inscrierea provizorie, drept de PROPRIETATE, dobandit prin Lege, cota actuala 1/1, cota initiala 1/1 1) <b>COMUNA VALEA MARE PRAVĂȚ</b> , CIF:5010196	A1
Act Normativ nr. 7, din 13/03/1996 emis de PARLAMENT (art. 12 alin. 16 );		
B3	Intabulare, drept de PROPRIETATE, dobandit prin Construire, cota actuala 1/1, cota initiala 1/1 1) <b>TAMASI ST.D. DUMITRU</b> , lipsă CNP	A1.1, A1.2

**C. Partea III. SARCINI .**

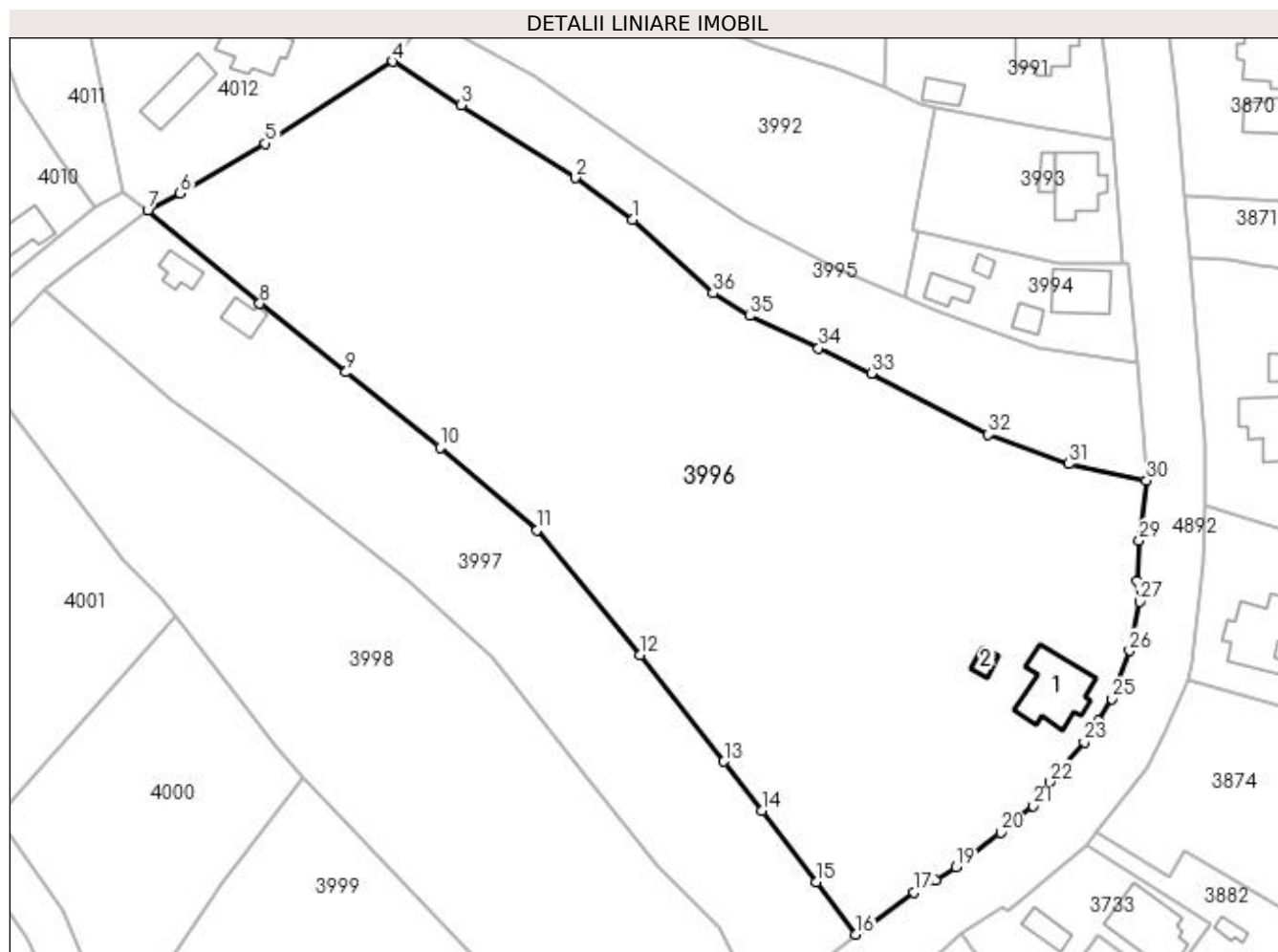
Inscrieri privind dezmembramintele dreptului de proprietate, drepturi reale de garanție și sarcini	Referințe
NU SUNT	

## Anexa Nr. 1 La Partea I

## Teren

Nr cadastral	Suprafața (mp)*	Observații / Referințe
	10.954	

\* Suprafața este determinată în planul de proiecție Stereo 70.



## Date referitoare la teren

Crt	Categorie folosință	Intra vilan	Suprafața (mp)	Tarla	Parcelă	Nr. topo	Observații / Referințe
1	curți construcții	DA	812	2	49,50,60	-	
2	pasune	DA	10.142	2	46-52,60	-	

## Date referitoare la construcții

Crt	Număr	Destinație construcție	Supraf. (mp)	Situație juridică	Observații / Referințe
A1.1		construcții de locuințe	122	Cu acte	Nr. niveluri:1; S. construita la sol:122 mp; S. construita desfasurata:122 mp;
A1.2		construcții anexa	14	Cu acte	Nr. niveluri:1; S. construita la sol:14 mp; S. construita desfasurata:14 mp;

## Lungime Segmente

1) Valorile lungimilor segmentelor sunt obținute din proiecție în plan.

Punct început	X / Y	Punct sfârșit	X / Y	Lungime segment (** (m)
1	508.548,761 418.608,228	2	508.538,555 418.615,567	12.571
3	508.518,448 418.628,414	4	508.506,327 418.636,139	14.373

Punct început	X / Y	Punct sfârșit	X / Y	Lungime segment (** (m)
2	508.538,555 418.615,567	3	508.518,448 418.628,414	23.861
4	508.506,327 418.636,139	5	508.483,838 418.621,659	26.747

Punct început	X / Y	Punct sfârșit	X / Y	Lungime segment (** (m)
5	508.483,838 418.621,659	6	508.468,76 418.612,817	17.479
7	508.463,027 418.609,834	8	508.482,836 418.593,386	25.747
9	508.498,086 418.581,267	10	508.514,676 418.567,997	21.244
11	508.531,841 418.553,387	12	508.549,972 418.531,273	28.597
13	508.564,869 418.512,493	14	508.571,506 418.503,811	10.928
15	508.581,141 418.491,195	16	508.588,198 418.481,957	11.625
17	508.598,494 418.489,36	18	508.602,28 418.491,584	4.391
19	508.605,856 418.493,875	20	508.613,759 418.499,942	9.963
21	508.619,536 418.504,651	22	508.622,429 418.508,849	5.098
23	508.628,522 418.515,945	24	508.631,036 418.519,67	4.494
25	508.633,468 418.523,559	26	508.636,527 418.532,055	9.03
27	508.638,304 418.540,713	28	508.637,914 418.544,299	3.607
29	508.638,27 418.551,479	30	508.639,546 418.562,111	10.708
31	508.625,817 418.565,063	32	508.611,592 418.570,27	15.148
33	508.590,927 418.581,072	34	508.581,603 418.585,494	10.319
35	508.569,374 418.591,222	36	508.562,921 418.595,205	7.583

Punct început	X / Y	Punct sfârșit	X / Y	Lungime segment (** (m)
6	508.468,76 418.612,817	7	508.463,027 418.609,834	6.463
8	508.482,836 418.593,386	9	508.498,086 418.581,267	19.479
10	508.514,676 418.567,997	11	508.531,841 418.553,387	22.541
12	508.549,972 418.531,273	13	508.564,869 418.512,493	23.971
14	508.571,506 418.503,811	15	508.581,141 418.491,195	15.874
16	508.588,198 418.481,957	17	508.598,494 418.489,36	12.681
18	508.602,28 418.491,584	19	508.605,856 418.493,875	4.247
20	508.613,759 418.499,942	21	508.619,536 418.504,651	7.453
22	508.622,429 418.508,849	23	508.628,522 418.515,945	9.353
24	508.631,036 418.519,67	25	508.633,468 418.523,559	4.587
26	508.636,527 418.532,055	27	508.638,304 418.540,713	8.838
28	508.637,914 418.544,299	29	508.638,27 418.551,479	7.189
30	508.639,546 418.562,111	31	508.625,817 418.565,063	14.043
32	508.611,592 418.570,27	33	508.590,927 418.581,072	23.318
34	508.581,603 418.585,494	35	508.569,374 418.591,222	13.504
36	508.562,921 418.595,205	1	508.548,761 418.608,228	19.238

\*\* Lungimile segmentelor sunt determinate în planul de proiecție Stereo 70 și sunt rotunjite la 1 milimetru.

\*\*\* Distanța dintre puncte este formată din segmente cumulate ce sunt mai mici decât valoarea 1 milimetru.



**DATE DESPRE IMOBILUL NR. 3997**

Oficiul de Cadastru și Publicitate Imobiliară ARGES  
Biroul de Cadastru și Publicitate Imobiliară Campulung

**A. Partea I. Descrierea imobilului**

TEREN Intravilan

Adresa: Loc. Colnic, Nr. 10, Jud. Arges

Nr. Crt	Nr cadastral Nr. topografic	Suprafața* (mp)	Observații / Referințe
A1		3.860	Sector cadastral:42 Teren neimprijmit;

**Construcții**

Crt	Nr cadastral Nr. topografic	Adresa	Observații / Referințe
A1.1		Loc. Colnic, Nr. 10, Jud. Arges	Nr. niveluri:1; S. construita la sol:31 mp; S. construita desfasurata:31 mp;
A1.2		Loc. Colnic, Nr. 10, Jud. Arges	Nr. niveluri:1; S. construita la sol:29 mp; S. construita desfasurata:29 mp;

**B. Partea II. Proprietari și acte**

Inscrieri privitoare la dreptul de proprietate și alte drepturi reale		Referințe
/		
Act Normativ nr. 7, din 13/03/1996 emis de PARLAMENT (art. 13 alin. 15);		
B1	Inscrierea provizorie, drept de PROPRIETATE, dobandit prin Lege, cota actuala 1/1, cota initiala 1/1 1) COMUNA VALEA MARE PRAVAT, CIF:5010196	A1, A1.1, A1.2

**C. Partea III. SARCINI .**

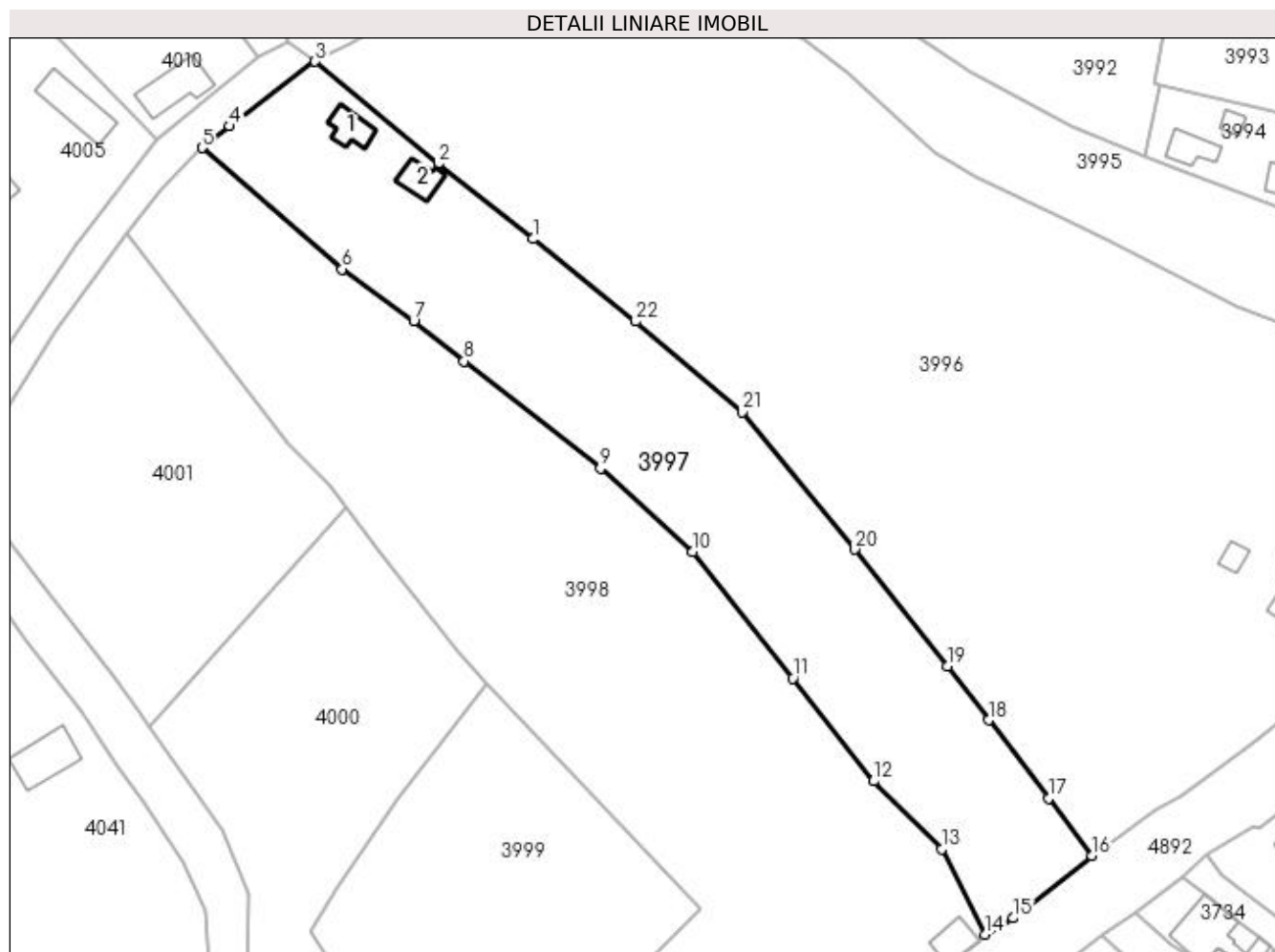
Inscrieri privind dezmembramintele dreptului de proprietate, drepturi reale de garanție și sarcini	Referințe
NU SUNT	

## Anexa Nr. 1 La Partea I

## Teren

Nr cadastral	Suprafața (mp)*	Observații / Referințe
	3.860	

\* Suprafața este determinată în planul de proiecție Stereo 70.



## Date referitoare la teren

Crt	Categorie folosință	Intra vilan	Suprafața (mp)	Tarla	Parcelă	Nr. topo	Observații / Referințe
1	curți constructii	DA	374	2	46	-	
2	faneata	DA	1.644	2	46	-	
3	livada	DA	1.842	2	46	-	

## Date referitoare la construcții

Crt	Număr	Destinație construcție	Supraf. (mp)	Situație juridică	Observații / Referințe
A1.1		construcții de locuințe	31	Cu acte	Nr. niveluri:1; S. construita la sol:31 mp; S. construita desfasurata:31 mp;
A1.2		construcții anexa	29	Cu acte	Nr. niveluri:1; S. construita la sol:29 mp; S. construita desfasurata:29 mp;

## Lungime Segmente

1) Valorile lungimilor segmentelor sunt obținute din proiecție în plan.

Punct început	X / Y	Punct sfârșit	X / Y	Lungime segment (** (m)	Punct început	X / Y	Punct sfârșit	X / Y	Lungime segment (** (m)
1	508.498,086 418.581,267	2	508.482,836 418.593,386	19.479	2	508.482,836 418.593,386	3	508.463,027 418.609,834	25.747

Punct început	X / Y	Punct sfârșit	X / Y	Lungime segment (** (m)
3	508.463,027 418.609,834	4	508.449,273 418.599,432	17.245
5	508.444,793 418.595,949	6	508.467,379 418.576,399	29.872
7	508.478,923 418.568,121	8	508.487,048 418.561,616	10.408
9	508.508,998 418.544,313	10	508.523,807 418.530,862	20.006
11	508.539,957 418.510,517	12	508.552,964 418.493,972	21.046
13	508.563,921 418.483,053	14	508.570,944 418.469,313	15.431
15	508.575,477 418.471,919	16	508.588,198 418.481,957	16.204
17	508.581,141 418.491,195	18	508.571,506 418.503,811	15.874
19	508.564,869 418.512,493	20	508.549,972 418.531,273	23.971
21	508.531,841 418.553,387	22	508.514,676 418.567,997	22.541

Punct început	X / Y	Punct sfârșit	X / Y	Lungime segment (** (m)
4	508.449,273 418.599,432	5	508.444,793 418.595,949	5.675
6	508.467,379 418.576,399	7	508.478,923 418.568,121	14.205
8	508.487,048 418.561,616	9	508.508,998 418.544,313	27.95
10	508.523,807 418.530,862	11	508.539,957 418.510,517	25.976
12	508.552,964 418.493,972	13	508.563,921 418.483,053	15.469
14	508.570,944 418.469,313	15	508.575,477 418.471,919	5.229
16	508.588,198 418.481,957	17	508.581,141 418.491,195	11.625
18	508.571,506 418.503,811	19	508.564,869 418.512,493	10.928
20	508.549,972 418.531,273	21	508.531,841 418.553,387	28.597
22	508.514,676 418.567,997	1	508.498,086 418.581,267	21.244

\*\* Lungimile segmentelor sunt determinate în planul de proiecție Stereo 70 și sunt rotunjite la 1 milimetru.

\*\*\* Distanța dintre puncte este formată din segmente cumulate ce sunt mai mici decât valoarea 1 milimetru.





**DATE DESPRE IMOBILUL NR. 3998**

Oficiul de Cadastru și Publicitate Imobiliară ARGES  
Biroul de Cadastru și Publicitate Imobiliară Campulung

**A. Partea I. Descrierea imobilului**

TEREN Intravilan

Adresa: Loc. Colnic, Nr. 8, Jud. Arges, PUNCT "CAMIN CASA"

Nr. Crt	Nr cadastral Nr. topografic	Suprafața* (mp)	Observații / Referințe
A1	80167	Din acte: 6.935 Masurata: 6.977	Sector cadastral:42 Teren imprejmuit;

**Construcții**

Crt	Nr cadastral Nr. topografic	Adresa	Observații / Referințe
A1.1	80167-C1	Loc. Colnic, Nr. 8, Jud. Arges, PUNCT "CAMIN CASA"	Nr. niveluri:1; S. construita la sol:101 mp; S. construita desfasurata:101 mp;
A1.2	80167-C2	Loc. Colnic, Nr. 8, Jud. Arges, PUNCT "CAMIN CASA"	Nr. niveluri:1; S. construita la sol:37 mp; S. construita desfasurata:37 mp;
A1.3	80167-C3	Loc. Colnic, Nr. 8, Jud. Arges, PUNCT "CAMIN CASA"	Nr. niveluri:1; S. construita la sol:33 mp; S. construita desfasurata:33 mp;
A1.4		Loc. Colnic, Nr. 8, Jud. Arges, PUNCT "CAMIN CASA"	Nr. niveluri:2; S. construita la sol:44 mp; S. construita desfasurata:88 mp;
A1.5		Loc. Colnic, Nr. 8, Jud. Arges, PUNCT "CAMIN CASA"	Nr. niveluri:1; S. construita la sol:33 mp; S. construita desfasurata:33 mp;

**B. Partea II. Proprietari și acte**

Inscrieri privitoare la dreptul de proprietate și alte drepturi reale	Referințe
<b>1093 / 02/02/2010</b>	
Act Notarial nr. 264, din 01/02/2010 emis de BNP CAZACU SORIN BENONE;	
B1	Se infiinteaza cartea funciara 80167 a imobilului cu numarul cadastral 80167/Valea Mare Pravat, rezultat din dezmembrarea imobilului cu numarul cadastral 80137 inregistrat in cartea funciara 80137;
	A1, A1.1, A1.2, A1.3
Act Administrativ nr. 22327, din 25/09/1993 emis de COMISIA JUDETEANA ARGES (act notarial nr. 73/03-08-2009 emis de BNP IONESCU CORNELIA; act administrativ nr. 17/04-11-2004 emis de PRIMARIA VALEA MARE PRAVAT; act administrativ nr. 5225/05-11-2009 emis de PRIMARIA VALEA MARE PRAVAT; act administrativ nr. 5244/06-11-2009 emis de PRIMARIA VALEA MARE PRAVAT; act administrativ nr. 5206/04-11-2009 emis de PRIMARIA VALEA MARE PRAVAT; act notarial nr. 1402/05-11-2009 emis de BNP IONESCU CORNELIA;);	
B2	Intabulare, drept de PROPRIETATE, dobandit prin Succesiune, cota actuala 2/2, cota initiala 1/1
	1) <b>TAMASI V. VASILE</b>
	OBSERVATII: pozitie transcrisa din CF 80137/Valea Mare Pravat, inregistrata prin inchierea nr. 11344 din 09-NOV-09;
B3	Intabulare, drept de PROPRIETATE, dobandit prin Construire, cota actuala 2/2, cota initiala 1/1
	1) <b>TAMASI VASILE</b>
	OBSERVATII: pozitie transcrisa din CF 80137/Valea Mare Pravat, inregistrata prin inchierea nr. 11344 din 09-NOV-09;
B4	Intabulare, drept de PROPRIETATE, dobandit prin Construire, cota actuala 1/2, cota initiala 1/2
	1) <b>TAMASI MARIA</b> , lipsă CNP
	OBSERVATII: pozitie transcrisa din CF 80137/Valea Mare Pravat, inregistrata prin inchierea nr. 11344 din 09-NOV-09;
B5	Intabulare, drept de PROPRIETATE, dobandit prin Succesiune, cota actuala 1/2, cota initiala 1/2
	1) <b>TAMASI V. VASILE</b>
	OBSERVATII: pozitie transcrisa din CF 80137/Valea Mare Pravat, inregistrata prin inchierea nr. 11344 din 09-NOV-09;
/	
Act Normativ nr. 7, din 13/03/1996 emis de PARLAMENT (art. 12 alin. 16 );	
B6	Intabulare, drept de PROPRIETATE, dobandit prin Construire, cota actuala 1/1, cota initiala 1/1
	1) <b>TAMASI V. VASILE</b>
	2) <b>TAMASI MARIA</b> , lipsă CNP

**C. Partea III. SARCINI .**

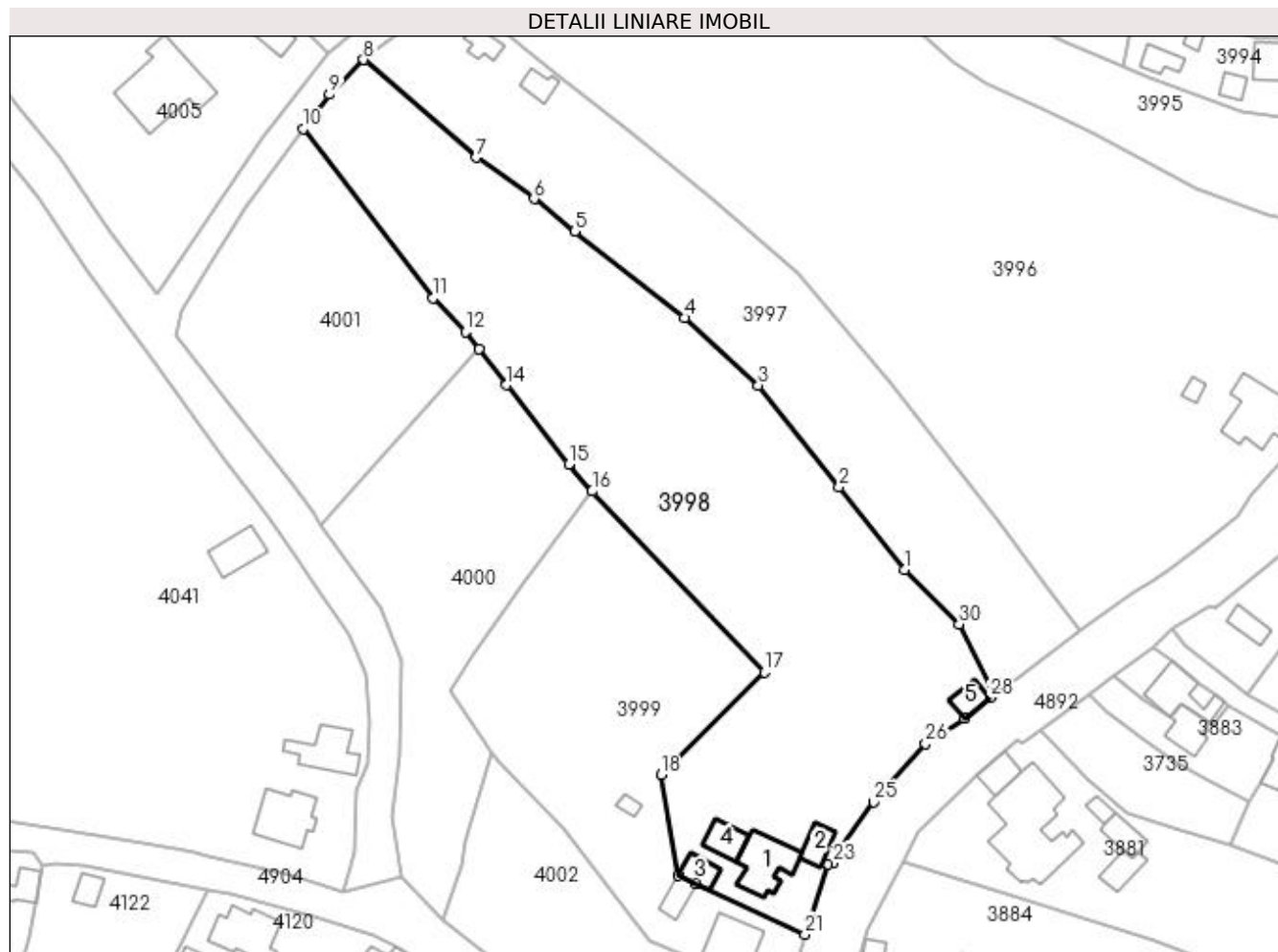
Inscrieri privind dezmembramintele dreptului de proprietate, drepturi reale de garanție și sarcini	Referințe
NU SUNT	

## Anexa Nr. 1 La Partea I

## Teren

Nr cadastral	Suprafața (mp)*	Observații / Referințe
80167	Din acte: 6.935 Masurata: 6.977	

\* Suprafața este determinată în planul de proiecție Stereo 70.



## Date referitoare la teren

Crt	Categorie folosință	Intravilan	Suprafața (mp)	Tarla	Parcelă	Nr. topo	Observații / Referințe
1	curți constructii	DA	624	2	63	-	
2	faneata	DA	5.363	2	46,62	-	
3	arabil	DA	990	2	61	-	

## Date referitoare la construcții

Crt	Număr	Destinație construcție	Supraf. (mp)	Situație juridică	Observații / Referințe
A1.1	80167-C1	construcții de locuințe	101	Cu acte	Nr. niveluri:1; S. construita la sol:101 mp; S. construita desfasurata:101 mp;
A1.2	80167-C2	construcții anexa	37	Cu acte	Nr. niveluri:1; S. construita la sol:37 mp; S. construita desfasurata:37 mp;
A1.3	80167-C3	construcții de locuințe	33	Cu acte	Nr. niveluri:1; S. construita la sol:33 mp; S. construita desfasurata:33 mp;
A1.4		construcții de locuințe	44	Cu acte	Nr. niveluri:2; S. construita la sol:44 mp; S. construita desfasurata:88 mp;
A1.5		construcții anexa	33	Cu acte	Nr. niveluri:1; S. construita la sol:33 mp; S. construita desfasurata:33 mp;

## Lungime Segmente

1) Valorile lungimilor segmentelor sunt obținute din proiecție în plan.

Punct început	X / Y	Punct sfârșit	X / Y	Lungime segment (** (m)
1	508.552,964 418.493,972	2	508.539,957 418.510,517	21.046
3	508.523,807 418.530,862	4	508.508,998 418.544,313	20.006
5	508.487,048 418.561,616	6	508.478,923 418.568,121	10.408
7	508.467,379 418.576,399	8	508.444,793 418.595,949	29.872
9	508.438,011 418.589,014	10	508.432,733 418.582,111	8.69
11	508.458,698 418.548,239	12	508.465,228 418.541,581	9.326
13	508.467,944 418.538,057	14	508.473,438 418.530,926	9.002
15	508.485,881 418.515,069	16	508.490,554 418.509,676	7.136
17	508.525,023 418.473,442	18	508.504,398 418.452,941	29.081
19	508.507,703 418.432,842	20	508.511,28 418.431,191	3.94
21	508.533,111 418.421,061	22	508.537,71 418.435,107	14.78
23	508.538,75 418.435,313	24	508.540,541 418.438,56	3.708
25	508.546,884 418.447,497	26	508.557,206 418.459,132	15.554
27	508.565,092 418.464,218	28	508.570,111 418.468,356	6.505
29	508.570,944 418.469,313	30	508.563,921 418.483,053	15.431

Punct început	X / Y	Punct sfârșit	X / Y	Lungime segment (** (m)
2	508.539,957 418.510,517	3	508.523,807 418.530,862	25.976
4	508.508,998 418.544,313	5	508.487,048 418.561,616	27.95
6	508.478,923 418.568,121	7	508.467,379 418.576,399	14.205
8	508.444,793 418.595,949	9	508.438,011 418.589,014	9.7
10	508.432,733 418.582,111	11	508.458,698 418.548,239	42.679
12	508.465,228 418.541,581	13	508.467,944 418.538,057	4.449
14	508.473,438 418.530,926	15	508.485,881 418.515,069	20.156
16	508.490,554 418.509,676	17	508.525,023 418.473,442	50.01
18	508.504,398 418.452,941	19	508.507,703 418.432,842	20.369
20	508.511,28 418.431,191	21	508.533,111 418.421,061	24.067
22	508.537,71 418.435,107	23	508.538,75 418.435,313	1.06
24	508.540,541 418.438,56	25	508.546,884 418.447,497	10.959
26	508.557,206 418.459,132	27	508.565,092 418.464,218	9.384
28	508.570,111 418.468,356	29	508.570,944 418.469,313	1.269
30	508.563,921 418.483,053	1	508.552,964 418.493,972	15.469

\*\* Lungimile segmentelor sunt determinate în planul de proiecție Stereo 70 și sunt rotunjite la 1 milimetru.

\*\*\* Distanța dintre puncte este formată din segmente cumulate ce sunt mai mici decât valoarea 1 milimetru.



**DATE DESPRE IMOBILUL NR. 3999**

Oficiul de Cadastru și Publicitate Imobiliară ARGES  
Biroul de Cadastru și Publicitate Imobiliară Campulung

**A. Partea I. Descrierea imobilului**

TEREN Intravilan

Adresa: Loc. Colnic, Nr. 8, Jud. Arges, PUNCT "CAMIN CASA"

Nr. Crt	Nr cadastral Nr. topografic	Suprafața* (mp)	Observații / Referințe
A1	80168	Din acte: 3.000 Masurata: 3.035	Sector cadastral:42 Teren imprejmuit;

**Construcții**

Crt	Nr cadastral Nr. topografic	Adresa	Observații / Referințe
A1.1	80168-C1	Loc. Colnic, Nr. 8, Jud. Arges, PUNCT "CAMIN CASA"	Nr. niveluri:1; S. construita la sol:31 mp; S. construita desfasurata:31 mp;
A1.2		Loc. Colnic, Nr. 8, Jud. Arges, PUNCT "CAMIN CASA"	Nr. niveluri:2; S. construita la sol:91 mp; S. construita desfasurata:182 mp;
A1.3		Loc. Colnic, Nr. 8, Jud. Arges, PUNCT "CAMIN CASA"	Nr. niveluri:1; S. construita la sol:12 mp; S. construita desfasurata:12 mp;

**B. Partea II. Proprietari și acte**

Inscrieri privitoare la dreptul de proprietate și alte drepturi reale		Referințe
<b>1093 / 02/02/2010</b>		
Act Notarial nr. 264, din 01/02/2010 emis de BNP CAZACU SORIN BENONE;		
B1	Se infiinteaza cartea funciara 80168 a imobilului cu numarul cadastral 80168/Valea Mare Pravat, rezultat din dezmembrarea imobilului cu numarul cadastral 80137 inscris in cartea funciara 80137;	A1, A1.1
<b>1095 / 02/02/2010</b>		
Act Notarial nr. 265, din 01/02/2010 emis de BNP CAZACU SORIN BENONE;		
B7	Intabulare, drept de PROPRIETATE, dobandit prin Conventie, cota actuala 1/1, cota initiala 1/1 1) TĂMAȘI LUCIAN-ION, necasatorit	A1, A1.1
/		
Act Normativ nr. 7, din 13/03/1996 emis de PARLAMENT (art. 12 alin. 16 );		
B8	Intabulare, drept de PROPRIETATE, dobandit prin Construire, cota actuala 1/1, cota initiala 1/1 1) TĂMAȘI LUCIAN-ION	A1.2, A1.3

**C. Partea III. SARCINI .**

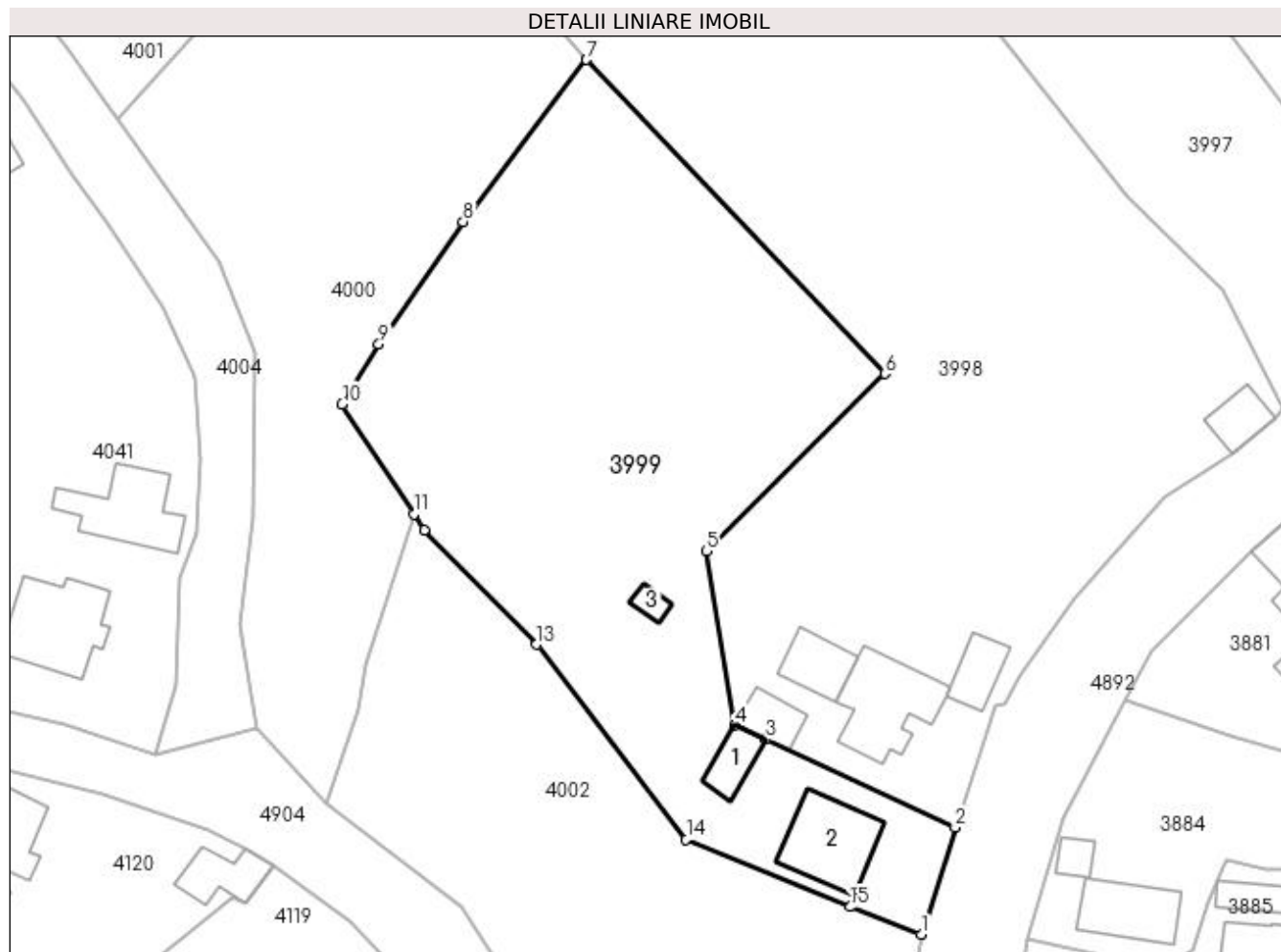
Inscrieri privind dezmembramintele dreptului de proprietate, drepturi reale de garanție și sarcini	Referințe
NU SUNT	

## Anexa Nr. 1 La Partea I

## Teren

Nr cadastral	Suprafața (mp)*	Observații / Referințe
80168	Din acte: 3.000 Masurata: 3.035	

\* Suprafața este determinată în planul de proiecție Stereo 70.



## Date referitoare la teren

Crt	Categorie folosință	Intra vilan	Suprafața (mp)	Tarla	Parcelă	Nr. topo	Observații / Referințe
1	curți constructii	DA	402	2	63	-	
2	faneata	DA	2.633	2	62,63	-	

## Date referitoare la construcții

Crt	Număr	Destinație construcție	Supraf. (mp)	Situație juridică	Observații / Referințe
A1.1	80168-C1	construcții anexa	31	Cu acte	Nr. niveluri:1; S. construita la sol:31 mp; S. construita desfasurata:31 mp;
A1.2		construcții de locuinte	91	Cu acte	Nr. niveluri:2; S. construita la sol:91 mp; S. construita desfasurata:182 mp;
A1.3		construcții anexa	12	Cu acte	Nr. niveluri:1; S. construita la sol:12 mp; S. construita desfasurata:12 mp;

## Lungime Segmente

1) Valorile lungimilor segmentelor sunt obținute din proiecție în plan.

Punct început	X / Y	Punct sfârșit	X / Y	Lungime segment (** (m)
1	508.529,2 418.408,704	2	508.533,111 418.421,061	12.961

Punct început	X / Y	Punct sfârșit	X / Y	Lungime segment (** (m)
2	508.533,111 418.421,061	3	508.511,28 418.431,191	24.067
3	508.511,28 418.431,191	4	508.507,703 418.432,842	3.94
4	508.507,703 418.432,842	5	508.504,398 418.452,941	20.369
5	508.504,398 418.452,941	6	508.525,023 418.473,442	29.081
6	508.525,023 418.473,442	7	508.490,554 418.509,676	50.01
7	508.490,554 418.509,676	8	508.476,296 418.490,989	23.505
8	508.476,296 418.490,989	9	508.466,557 418.476,859	17.161
9	508.466,557 418.476,859	10	508.462,34 418.469,934	8.108
10	508.462,34 418.469,934	11	508.470,608 418.457,198	15.184
11	508.470,608 418.457,198	12	508.471,801 418.455,361	2.19
12	508.471,801 418.455,361	13	508.484,808 418.442,167	18.527
13	508.484,808 418.442,167	14	508.502,048 418.419,654	28.356
14	508.502,048 418.419,654	15	508.520,996 418.411,877	20.482
15	508.520,996 418.411,877	1	508.529,2 418.408,704	8.796

\*\* Lungimile segmentelor sunt determinate în planul de proiecție Stereo 70 și sunt rotunjite la 1 milimetru.

\*\*\* Distanța dintre puncte este formată din segmente cumulate ce sunt mai mici decât valoarea 1 milimetru.





**DATE DESPRE IMOBILUL NR. 4000**

Oficiul de Cadastru și Publicitate Imobiliară ARGES  
Biroul de Cadastru și Publicitate Imobiliară Campulung

**A. Partea I. Descrierea imobilului**

TEREN Intravilan

Adresa: Loc. Colnic, Jud. Arges

Nr. Crt	Nr cadastral Nr. topografic	Suprafața* (mp)	Observații / Referințe
A1		2.500	Sector cadastral:42 Teren neimprejmuit;

**B. Partea II. Proprietari și acte**

Inscrieri privitoare la dreptul de proprietate și alte drepturi reale	Referințe
/	
Act Notarial nr. 1407, din 29/06/2015 emis de JUDECĂTORIA CAMPULUNG (Titlu de proprietate nr.29334/16.11.1993 eliberat de CJPSDPAT ARGES);	
B1	Intabulare, drept de PROPRIETATE bun propriu , dobandit prin lesire Din Îndiviziune, cota actuala 1/1, cota initiala 1/1 1) TĂMAȘI ION

**C. Partea III. SARCINI .**

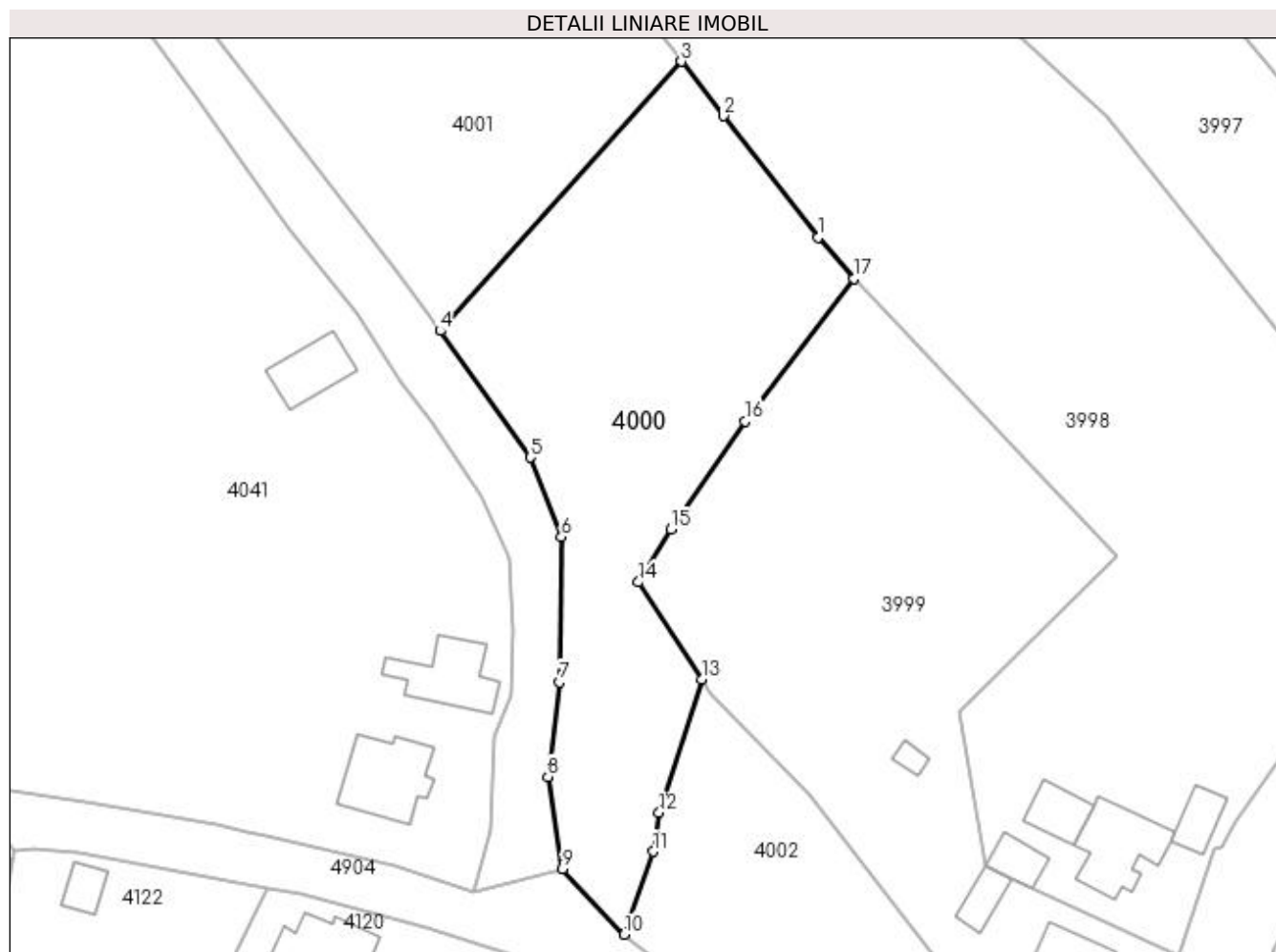
Inscrieri privind dezmembramintele dreptului de proprietate, drepturi reale de garanție și sarcini	Referințe
NU SUNT	

## Anexa Nr. 1 La Partea I

## Teren

Nr cadastral	Suprafața (mp)*	Observații / Referințe
	2.500	

\* Suprafața este determinată în planul de proiecție Stereo 70.



## Date referitoare la teren

Crt	Categorie folosință	Intra vilan	Suprafața (mp)	Tarla	Parcelă	Nr. topo	Observații / Referințe
1	faneata	DA	2.500	2	46,65	-	

## Lungime Segmente

1) Valorile lungimilor segmentelor sunt obținute din proiecție în plan.

Punct început	X / Y	Punct sfârșit	X / Y	Lungime segment (** (m)
1	508.485,881 418.515,069	2	508.473,438 418.530,926	20.156
2	508.473,438 418.530,926	3	508.467,944 418.538,057	9.002
3	508.467,944 418.538,057	4	508.436,406 418.502,815	47.293
4	508.436,406 418.502,815	5	508.448,209 418.486,246	20.343
5	508.448,209 418.486,246	6	508.452,257 418.475,865	11.142

Punct început	X / Y	Punct sfârșit	X / Y	Lungime segment (** (m)
6	508.452,257 418.475,865	7	508.452,011 418.456,881	18.986
7	508.452,011 418.456,881	8	508.450,519 418.444,508	12.463
8	508.450,519 418.444,508	9	508.452,421 418.432,438	12.219
9	508.452,421 418.432,438	10	508.460,492 418.423,873	11.769
10	508.460,492 418.423,873	11	508.464,288 418.434,704	11.477
11	508.464,288 418.434,704	12	508.465,045 418.439,787	5.139
12	508.465,045 418.439,787	13	508.470,608 418.457,198	18.278
13	508.470,608 418.457,198	14	508.462,34 418.469,934	15.184
14	508.462,34 418.469,934	15	508.466,557 418.476,859	8.108
15	508.466,557 418.476,859	16	508.476,296 418.490,989	17.161
16	508.476,296 418.490,989	17	508.490,554 418.509,676	23.505
17	508.490,554 418.509,676	1	508.485,881 418.515,069	7.136

\*\* Lungimile segmentelor sunt determinate în planul de proiecție Stereo 70 și sunt rotunjite la 1 milimetru.

\*\*\* Distanța dintre puncte este formată din segmente cumulate ce sunt mai mici decât valoarea 1 milimetru.

